

**DATE DESPRE IMOBILUL NR. 21954**

Oficiul de Cadastru și Publicitate Imobiliară SIBIU
Biroul de Cadastru și Publicitate Imobiliară Avrig

A. Partea I. Descrierea imobilului

TEREN Extravilan

Adresa: Jud. Sibiu

Nr. Crt	Nr cadastral Nr. topografic	Suprafața* (mp)	Observații / Referințe
A1		500	Sector cadastral:74 Teren neimprejmuit;

B. Partea II. Proprietari și acte

Inscrieri privitoare la dreptul de proprietate și alte drepturi reale	Referințe
/	
Act Administrativ nr. 831/15, din 09/06/1999 emis de CJPSDPAT SIBIU (titlu de proprietate);	
B1	A1
Intabulare, drept de PROPRIETATE, dobandit prin Reconstituire, cota actuala 1/1 1) GLIGA MARIA, lipsă CNP	

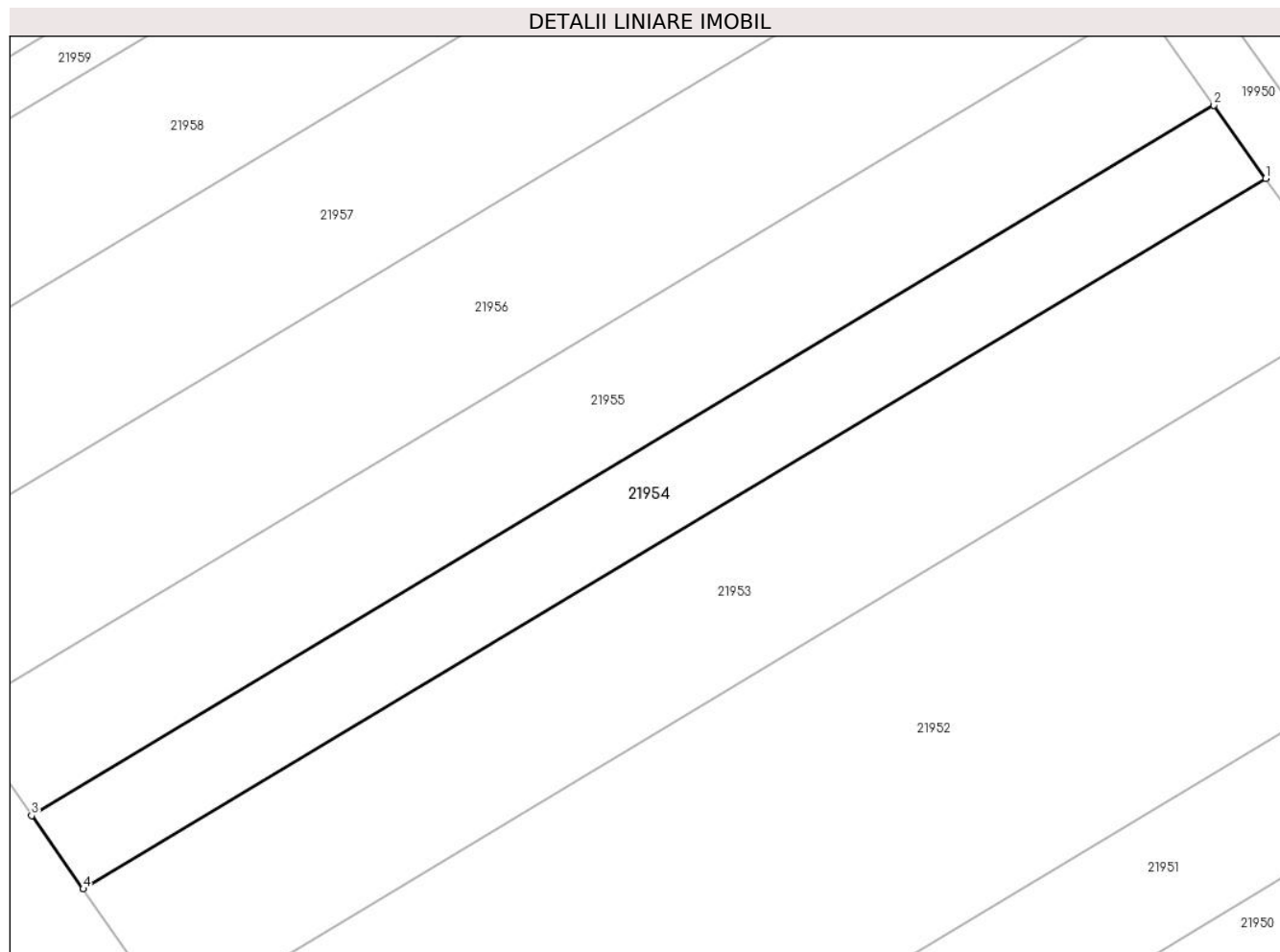
C. Partea III. SARCINI .

Inscrieri privind dezmembramintele dreptului de proprietate, drepturi reale de garanție și sarcini	Referințe
NU SUNT	

Teren

Nr cadastral	Suprafața (mp)*	Observații / Referințe
	500	

* Suprafața este determinată în planul de proiecție Stereo 70.



Date referitoare la teren

Crt	Categorie folosință	Intravilan	Suprafața (mp)	Tarla	Parcelă	Nr. topo	Observații / Referințe
1	faneata	NU	500	96	2621/48	-	Nr. Parcelă 2621/ greșit în TP;Nr. Tarla 113 greșit în TP

Lungime Segmente

1) Valorile lungimilor segmentelor sunt obținute din proiecție în plan.

Punct început	X / Y	Punct sfârșit	X / Y	Lungime segment (** (m)
1	471.212,755 471.546,469	2	471.209,458 471.551,131	5.711
2	471.209,458 471.551,131	3	471.134,17 471.505,941	87.809
3	471.134,17 471.505,941	4	471.137,452 471.501,271	5.708
4	471.137,452 471.501,271	1	471.212,755 471.546,469	87.826

**** Lungimile segmentelor sunt determinate în planul de proiecție Stereo 70 și sunt rotunjite la 1 milimetru.**

***** Distanța dintre puncte este formată din segmente cumulate ce sunt mai mici decât valoarea 1 milimetru.**

**DATE DESPRE IMOBILUL NR. 21955**

Oficiul de Cadastru și Publicitate Imobiliară SIBIU
Biroul de Cadastru și Publicitate Imobiliară Avrig

A. Partea I. Descrierea imobilului

TEREN Extravilan

Adresa: Jud. Sibiu

Nr. Crt	Nr cadastral Nr. topografic	Suprafața* (mp)	Observații / Referințe
A1		700	Sector cadastral:74 Teren neimprejmuit;

B. Partea II. Proprietari și acte

Inscrieri privitoare la dreptul de proprietate și alte drepturi reale		Referințe
/		
Act Administrativ nr. 1201/15, din 31/01/2003 emis de CJPSDPAT SIBIU (titlu de proprietate);		
B1	Intabulare, drept de PROPRIETATE, dobandit prin Reconstituire, cota actuala 1/1	A1
	1) DOBRILA MARIA, Proprietar decedat DEFUNCT:Da	
	2) DOBRILA VICTOR, Proprietar decedat DEFUNCT:Da	

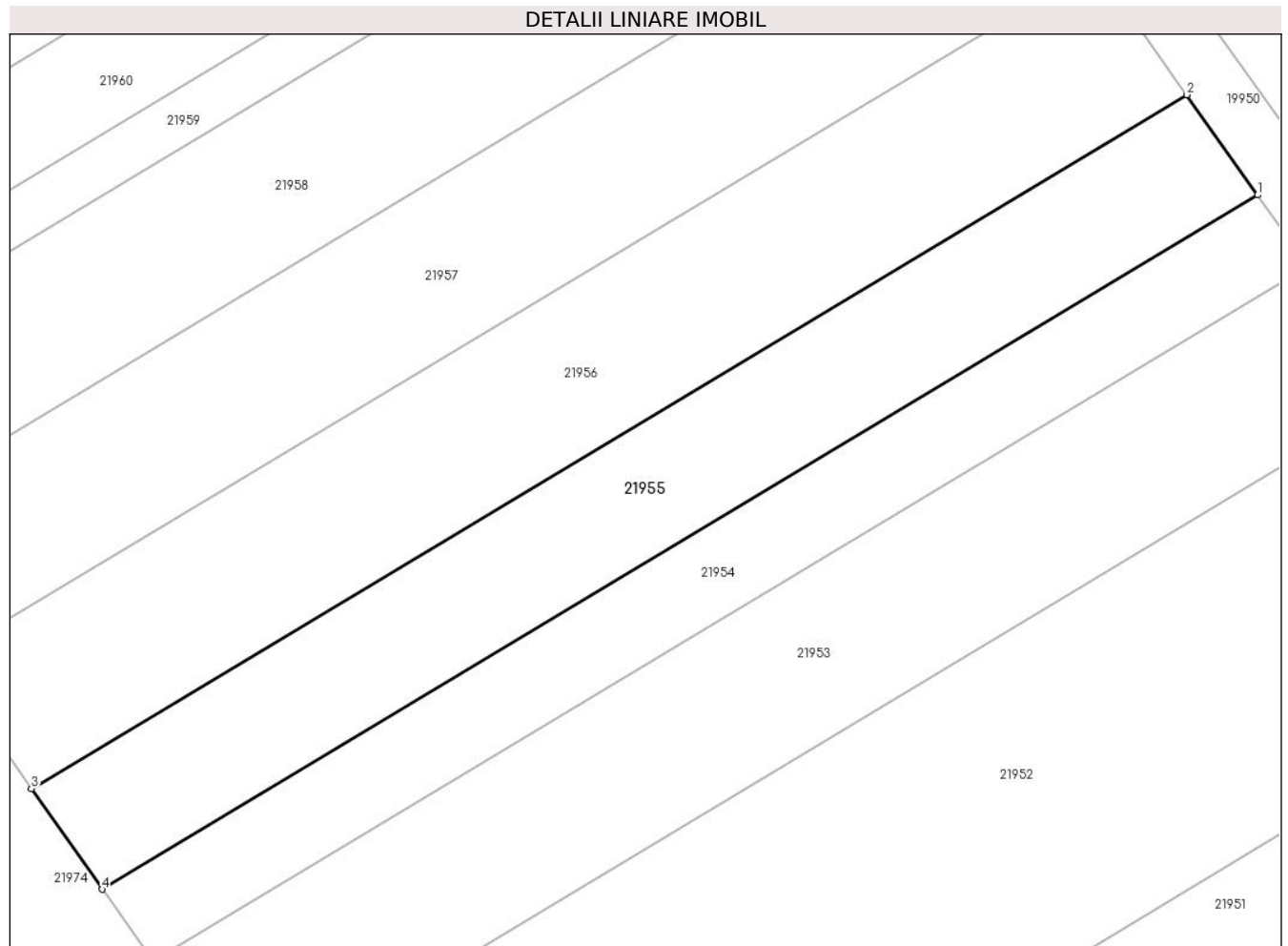
C. Partea III. SARCINI .

Inscrieri privind dezmembramintele dreptului de proprietate, drepturi reale de garanție și sarcini	Referințe
NU SUNT	

Teren

Nr cadastral	Suprafața (mp)*	Observații / Referințe
	700	

* Suprafața este determinată în planul de proiecție Stereo 70.



Date referitoare la teren

Crt	Categorie folosință	Intravilan	Suprafața (mp)	Tarla	Parcelă	Nr. topo	Observații / Referințe
1	faneata	NU	700	96	2621/49	-	

Lungime Segmente

1) Valorile lungimilor segmentelor sunt obținute din proiecție în plan.

Punct început	X / Y	Punct sfârșit	X / Y	Lungime segment (** (m)
1	471.209,458 471.551,131	2	471.204,848 471.557,651	7.985
2	471.204,848 471.557,651	3	471.129,568 471.512,49	87.787
3	471.129,568 471.512,49	4	471.134,17 471.505,941	8.004
4	471.134,17 471.505,941	1	471.209,458 471.551,131	87.809

** Lungimile segmentelor sunt determinate în planul de proiecție Stereo 70 și sunt rotunjite la 1 milimetru.

***** Distanţa dintre puncte este formată din segmente cumulate ce sunt mai mici decât valoarea 1 milimetru.**

**DATE DESPRE IMOBILUL NR. 21956**

Oficiul de Cadastru și Publicitate Imobiliară SIBIU
Biroul de Cadastru și Publicitate Imobiliară Avrig

A. Partea I. Descrierea imobilului

TEREN Extravilan

Adresa: Jud. Sibiu

Nr. Crt	Nr cadastral Nr. topografic	Suprafața* (mp)	Observații / Referințe
A1		900	Sector cadastral:74 Teren neimprejmuit;

B. Partea II. Proprietari și acte

Inscrieri privitoare la dreptul de proprietate și alte drepturi reale	Referințe
/	
Act Notarial nr. 76, din 08/11/2004 emis de NP SALOMIE IOAN CRISTIAN (certificat de mostenitor);	
B1	A1
Intabulare, drept de PROPRIETATE, dobandit prin Succesiune, cota actuala 1/1 1) BUDAC MARIA, lipsă CNP	

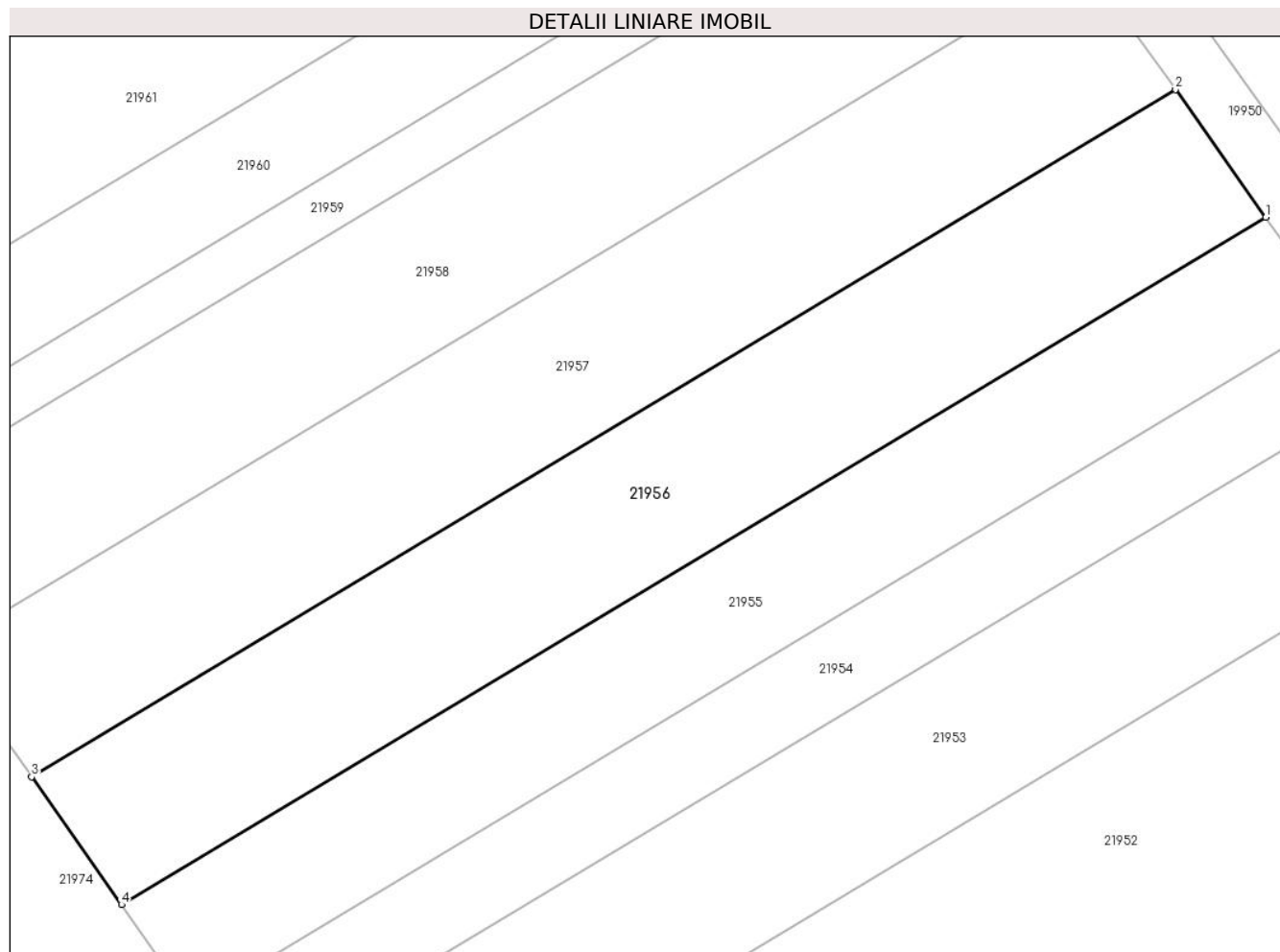
C. Partea III. SARCINI .

Inscrieri privind dezmembramintele dreptului de proprietate, drepturi reale de garanție și sarcini	Referințe
NU SUNT	

Teren

Nr cadastral	Suprafața (mp)*	Observații / Referințe
	900	

* Suprafața este determinată în planul de proiecție Stereo 70.



Date referitoare la teren

Crt	Categorie folosință	Intra vilan	Suprafața (mp)	Tarla	Parcelă	Nr. topo	Observații / Referințe
1	faneata	NU	900	96	2621/50	-	Nr. Tarla 94 greșit în TP

Lungime Segmente

1) Valorile lungimilor segmentelor sunt obținute din proiecție în plan.

Punct început	X / Y	Punct sfârșit	X / Y	Lungime segment (** (m)
1	471.204,848 471.557,651	2	471.198,906 471.566,053	10.29
2	471.198,906 471.566,053	3	471.123,66 471.520,896	87.756
3	471.123,66 471.520,896	4	471.129,568 471.512,49	10.275
4	471.129,568 471.512,49	1	471.204,848 471.557,651	87.787

** Lungimile segmentelor sunt determinate în planul de proiecție Stereo 70 și sunt rotunjite la 1 milimetru.

***** Distanţa dintre puncte este formată din segmente cumulate ce sunt mai mici decât valoarea 1 milimetru.**

**DATE DESPRE IMOBILUL NR. 21957**

Oficiul de Cadastru și Publicitate Imobiliară SIBIU
Biroul de Cadastru și Publicitate Imobiliară Avrig

A. Partea I. Descrierea imobilului

TEREN Extravilan

Adresa: Jud. Sibiu

Nr. Crt	Nr cadastral Nr. topografic	Suprafața* (mp)	Observații / Referințe
A1		900	Sector cadastral:74 Teren neimprejmuit;

B. Partea II. Proprietari și acte

Inscrieri privitoare la dreptul de proprietate și alte drepturi reale	Referințe
/	
Act Notarial nr. 54, din 19/04/2011 emis de NP POPA CORNELIA (certificat de mostenitor);	
B1	A1
Intabulare, drept de PROPRIETATE, dobandit prin Succesiune, cota actuala 1/1 1) ROBU MARIA , Proprietar decedat DEFUNCT:Da	

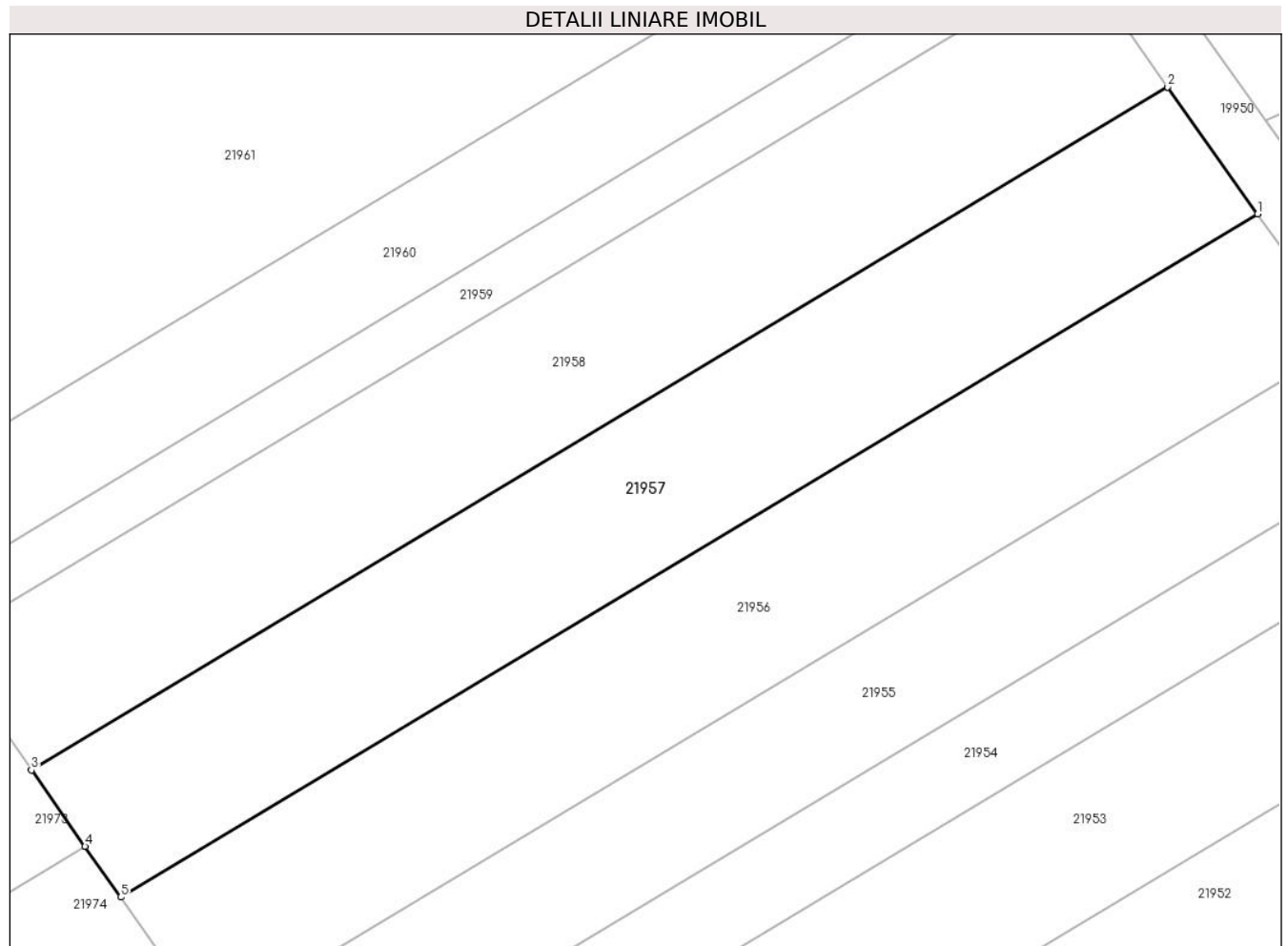
C. Partea III. SARCINI .

Inscrieri privind dezmembramintele dreptului de proprietate, drepturi reale de garanție și sarcini	Referințe
NU SUNT	

Teren

Nr cadastral	Suprafața (mp)*	Observații / Referințe
	900	

* Suprafața este determinată în planul de proiecție Stereo 70.



Date referitoare la teren

Crt	Categorie folosință	Intravilan	Suprafața (mp)	Tarla	Parcelă	Nr. topo	Observații / Referințe
1	faneata	NU	900	96	2621/51	-	

Lungime Segmente

1) Valorile lungimilor segmentelor sunt obținute din proiecție în plan.

Punct început	X / Y	Punct sfârșit	X / Y	Lungime segment (** (m)
1	471.198,906 471.566,053	2	471.192,963 471.574,457	10.293
2	471.192,963 471.574,457	3	471.117,751 471.529,306	87.724
3	471.117,751 471.529,306	4	471.121,302 471.524,253	6.175
4	471.121,302 471.524,253	5	471.123,66 471.520,896	4.103
5	471.123,66 471.520,896	1	471.198,906 471.566,053	87.756

**** Lungimile segmentelor sunt determinate în planul de proiecție Stereo 70 și sunt rotunjite la 1 milimetru.**

***** Distanța dintre puncte este formată din segmente cumulate ce sunt mai mici decât valoarea 1 milimetru.**

**DATE DESPRE IMOBILUL NR. 21958**

Oficiul de Cadastru și Publicitate Imobiliară SIBIU
Biroul de Cadastru și Publicitate Imobiliară Avrig

A. Partea I. Descrierea imobilului

TEREN Extravilan

Adresa: Jud. Sibiu

Nr. Crt	Nr cadastral Nr. topografic	Suprafața* (mp)	Observații / Referințe
A1		900	Sector cadastral:74 Teren neimprejmuit;

B. Partea II. Proprietari și acte

Inscrieri privitoare la dreptul de proprietate și alte drepturi reale		Referințe
/		
Act Administrativ nr. 1362/15, din 30/07/2003 emis de CJPSDPAT SIBIU (titlu de proprietate);		
B1	Intabulare, drept de PROPRIETATE, dobandit prin Reconstituire, cota actuala 1/1	A1
	1) CODREA MARIA, lipsă CNP	
	2) CAPATINA IOAN, lipsă CNP	

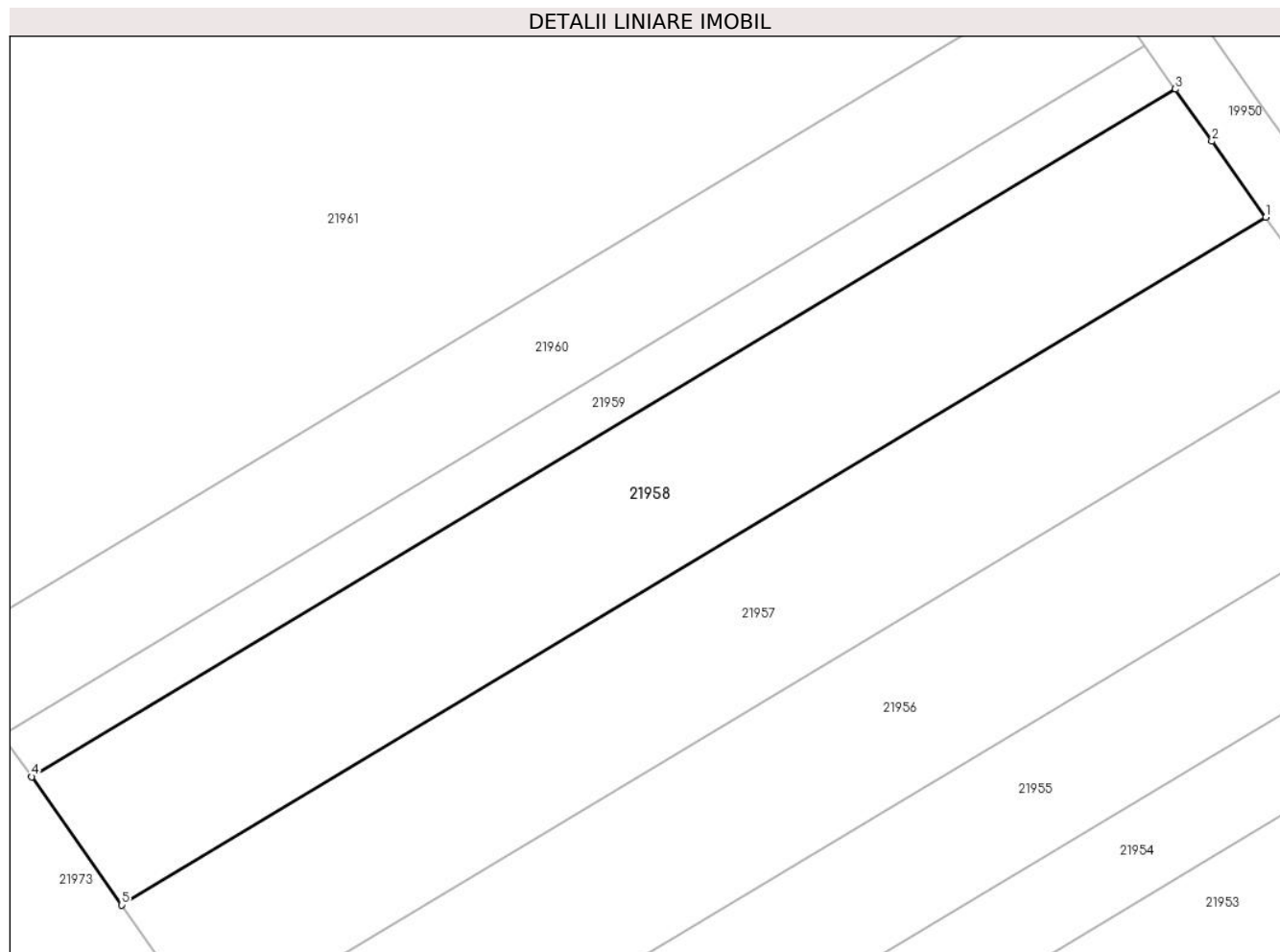
C. Partea III. SARCINI .

Inscrieri privind dezmembramintele dreptului de proprietate, drepturi reale de garanție și sarcini	Referințe
NU SUNT	

Teren

Nr cadastral	Suprafața (mp)*	Observații / Referințe
	900	

* Suprafața este determinată în planul de proiecție Stereo 70.



Date referitoare la teren

Crt	Categorie folosință	Intra vilan	Suprafața (mp)	Tarla	Parcelă	Nr. topo	Observații / Referințe
1	faneata	NU	900	96	2621/52	-	

Lungime Segmente

1) Valorile lungimilor segmentelor sunt obținute din proiecție în plan.

Punct început	X / Y	Punct sfârșit	X / Y	Lungime segment (** (m)
1	471.192,963 471.574,457	2	471.189,43 471.579,453	6.119
2	471.189,43 471.579,453	3	471.187,026 471.582,868	4.176
3	471.187,026 471.582,868	4	471.111,839 471.537,718	87.702
4	471.111,839 471.537,718	5	471.117,751 471.529,306	10.282
5	471.117,751 471.529,306	1	471.192,963 471.574,457	87.724

**** Lungimile segmentelor sunt determinate în planul de proiecție Stereo 70 și sunt rotunjite la 1 milimetru.**

***** Distanța dintre puncte este formată din segmente cumulate ce sunt mai mici decât valoarea 1 milimetru.**

**DATE DESPRE IMOBILUL NR. 21959**

Oficiul de Cadastru și Publicitate Imobiliară SIBIU
Biroul de Cadastru și Publicitate Imobiliară Avrig

A. Partea I. Descrierea imobilului

TEREN Extravilan

Adresa: Jud. Sibiu

Nr. Crt	Nr cadastral Nr. topografic	Suprafața* (mp)	Observații / Referințe
A1		300	Sector cadastral:74 Teren neimprejmuit;

B. Partea II. Proprietari și acte

Inscrieri privitoare la dreptul de proprietate și alte drepturi reale		Referințe
/		
Act Normativ nr. 7, din 13/03/1996 emis de PARLAMENTUL ROMÂNIEI (art. 13 alin. 15);		
B1	Inscrierea provizorie, drept de PROPRIETATE, dobandit prin Lege, cota actuala 1/1 1) COMUNA ARPAȘU DE JOS, CIF:4270708, PROPRIETAR NEIDENTIFICAT	A1

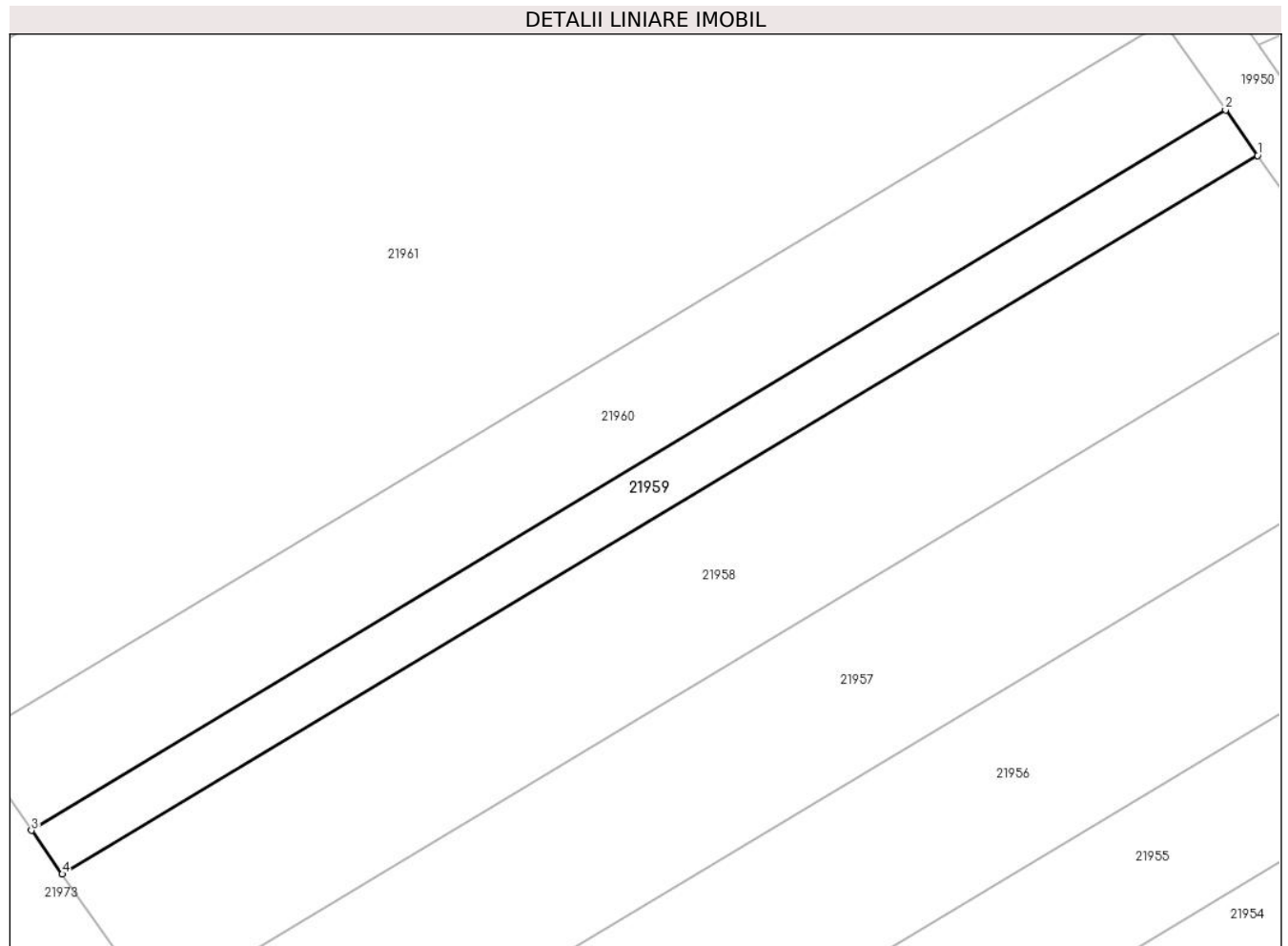
C. Partea III. SARCINI .

Inscrieri privind dezmembramintele dreptului de proprietate, drepturi reale de garanție și sarcini	Referințe
NU SUNT	

Teren

Nr cadastral	Suprafața (mp)*	Observații / Referințe
	300	

* Suprafața este determinată în planul de proiecție Stereo 70.



Date referitoare la teren

Crt	Categorie folosință	Intravilan	Suprafața (mp)	Tarla	Parcelă	Nr. topo	Observații / Referințe
1	faneata	NU	300	96	2621/53/2	-	

Lungime Segmente

1) Valorile lungimilor segmentelor sunt obținute din proiecție în plan.

Punct început	X / Y	Punct sfârșit	X / Y	Lungime segment (** (m)
1	471.187,026 471.582,868	2	471.185,015 471.585,724	3.493
2	471.185,015 471.585,724	3	471.109,903 471.540,472	87.69
3	471.109,903 471.540,472	4	471.111,839 471.537,718	3.367
4	471.111,839 471.537,718	1	471.187,026 471.582,868	87.702

** Lungimile segmentelor sunt determinate în planul de proiecție Stereo 70 și sunt rotunjite la 1 milimetru.

***** Distanţa dintre puncte este formată din segmente cumulate ce sunt mai mici decât valoarea 1 milimetru.**

**DATE DESPRE IMOBILUL NR. 21960**

Oficiul de Cadastru și Publicitate Imobiliară SIBIU
Biroul de Cadastru și Publicitate Imobiliară Avrig

A. Partea I. Descrierea imobilului

TEREN Extravilan

Adresa: Jud. Sibiu

Nr. Crt	Nr cadastral Nr. topografic	Suprafața* (mp)	Observații / Referințe
A1		600	Sector cadastral:74 Teren neimprejmuit;

B. Partea II. Proprietari și acte

Inscrieri privitoare la dreptul de proprietate și alte drepturi reale		Referințe
/		
Act Administrativ nr. 1380/15, din 26/08/2003 emis de CJPSDPAT SIBIU (titlu de proprietate);		
B1	Intabulare, drept de PROPRIETATE, dobandit prin Reconstituire, cota actuala 1/1 1) GLIGA GHEORGHE, lipsă CNP	A1

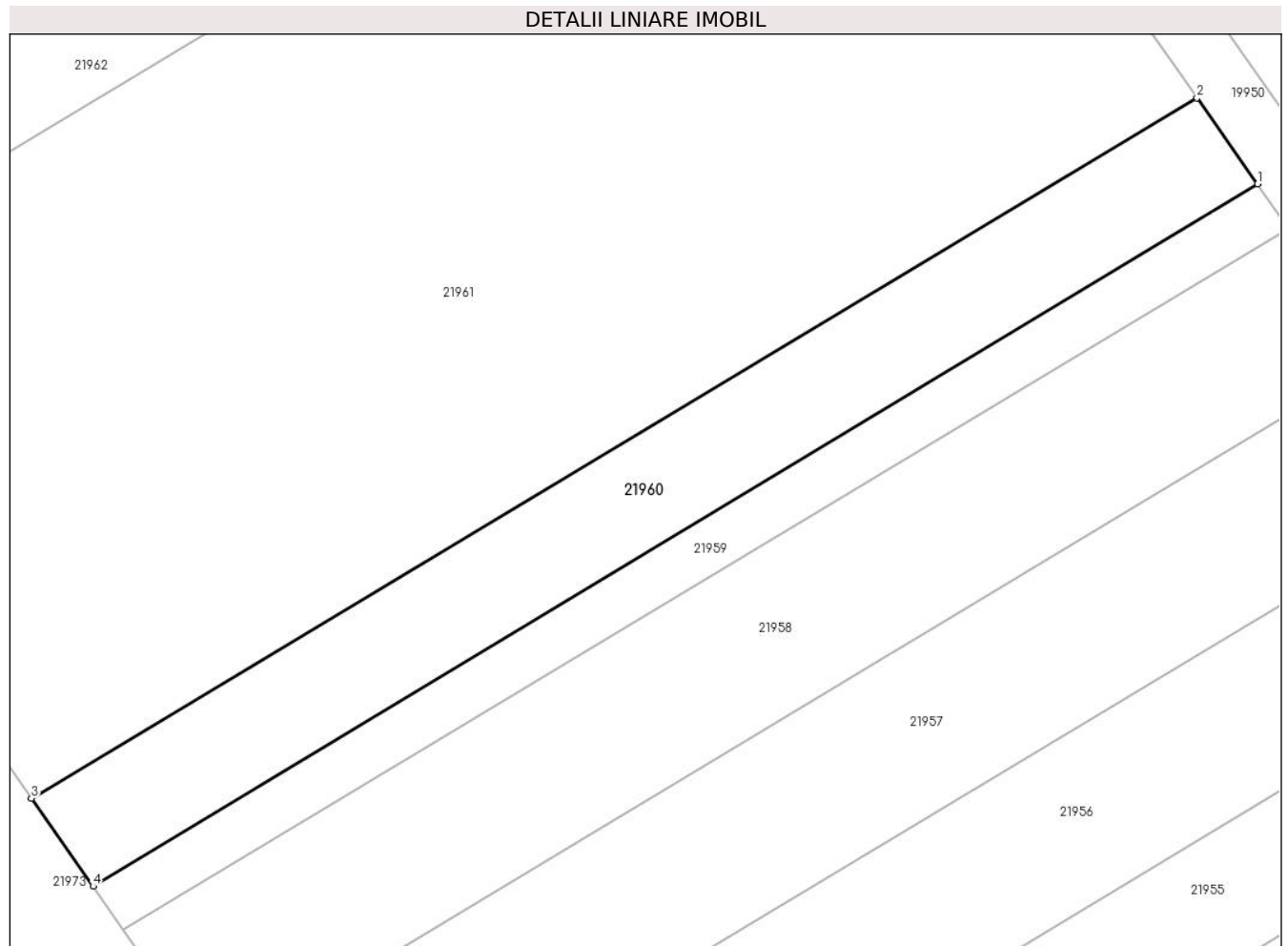
C. Partea III. SARCINI .

Inscrieri privind dezmembramintele dreptului de proprietate, drepturi reale de garanție și sarcini	Referințe
NU SUNT	

Teren

Nr cadastral	Suprafața (mp)*	Observații / Referințe
	600	

* Suprafața este determinată în planul de proiecție Stereo 70.



Date referitoare la teren

Crt	Categorie folosință	Intra vilan	Suprafața (mp)	Tarla	Parcelă	Nr. topo	Observații / Referințe
1	faneata	NU	600	96	2621/53/1	-	Nr. Parcelă 2621/ greșit în TP

Lungime Segmente

1) Valorile lungimilor segmentelor sunt obținute din proiecție în plan.

Punct început	X / Y	Punct sfârșit	X / Y	Lungime segment (** (m)
1	471.185,015 471.585,724	2	471.181,106 471.591,276	6.79
2	471.181,106 471.591,276	3	471.105,918 471.546,143	87.695
3	471.105,918 471.546,143	4	471.109,903 471.540,472	6.93
4	471.109,903 471.540,472	1	471.185,015 471.585,724	87.69

** Lungimile segmentelor sunt determinate în planul de proiecție Stereo 70 și sunt rotunjite la 1 milimetru.

***** Distanţa dintre puncte este formată din segmente cumulate ce sunt mai mici decât valoarea 1 milimetru.**

**DATE DESPRE IMOBILUL NR. 21961**

Oficiul de Cadastru și Publicitate Imobiliară SIBIU
Biroul de Cadastru și Publicitate Imobiliară Avrig

A. Partea I. Descrierea imobilului

TEREN Extravilan

Adresa: Jud. Sibiu

Nr. Crt	Nr cadastral Nr. topografic	Suprafața* (mp)	Observații / Referințe
A1		3.200	Sector cadastral:74 Teren neimprejmuit;

B. Partea II. Proprietari și acte

Inscrieri privitoare la dreptul de proprietate și alte drepturi reale		Referințe
/		
Act Administrativ nr. 1334/15, din 02/07/2003 emis de CJPSDPAT SIBIU (titlu de proprietate);		
B1	Intabulare, drept de PROPRIETATE, dobandit prin Reconstituire, cota actuala 1/1 1) CIȘMAȘ ANA, lipsă CNP	A1

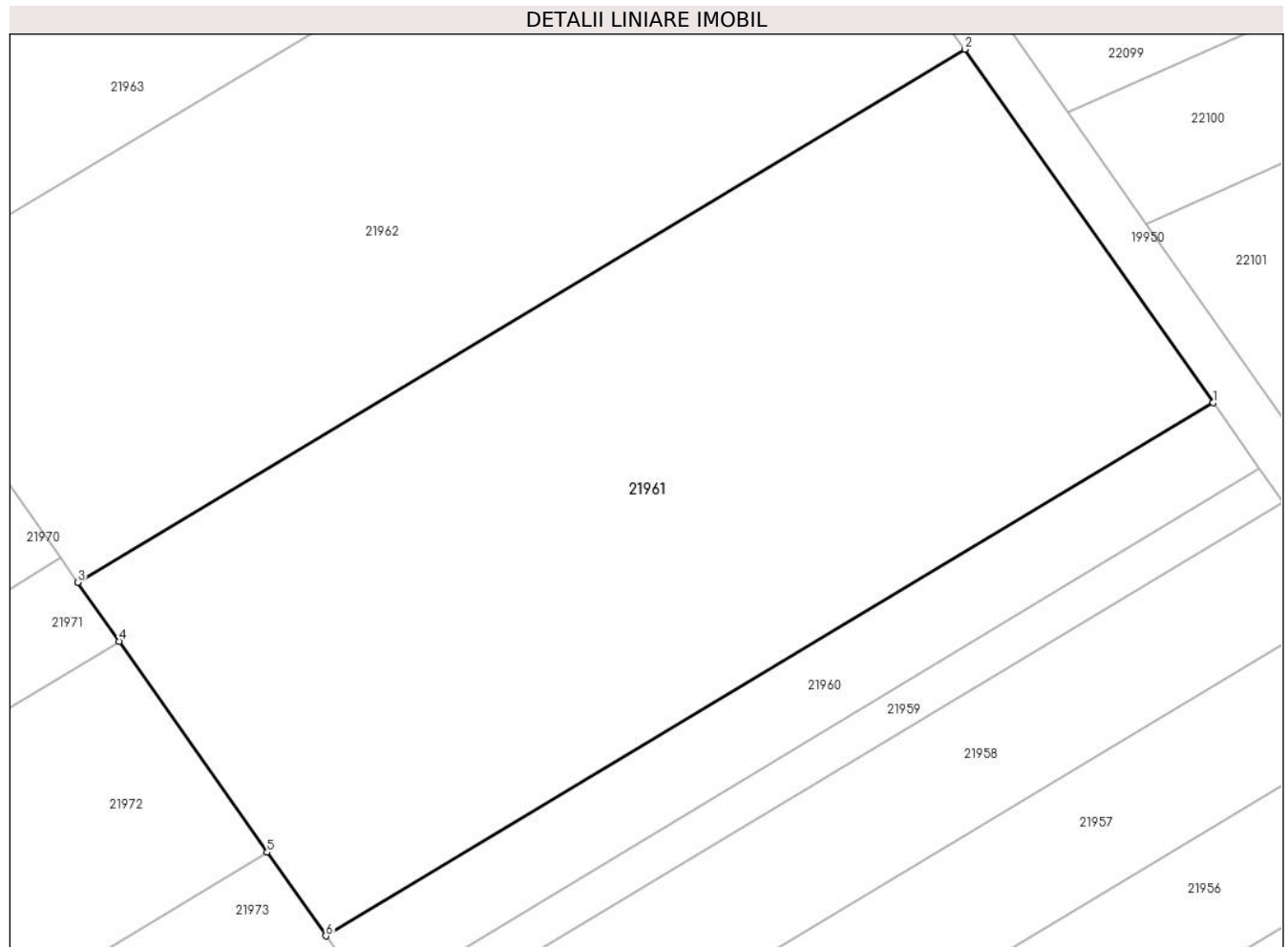
C. Partea III. SARCINI .

Inscrieri privind dezmembramintele dreptului de proprietate, drepturi reale de garanție și sarcini	Referințe
NU SUNT	

Teren

Nr cadastral	Suprafața (mp)*	Observații / Referințe
	3.200	

* Suprafața este determinată în planul de proiecție Stereo 70.



Date referitoare la teren

Crt	Categorie folosință	Intravilan	Suprafața (mp)	Tarla	Parcelă	Nr. topo	Observații / Referințe
1	faneata	NU	3.200	96	2621/54	-	

Lungime Segmente

1) Valorile lungimilor segmentelor sunt obținute din proiecție în plan.

Punct început	X / Y	Punct sfârșit	X / Y	Lungime segment (** (m)
1	471.181,106 471.591,276	2	471.160,037 471.621,204	36.6
2	471.160,037 471.621,204	3	471.084,881 471.576,076	87.664
3	471.084,881 471.576,076	4	471.088,398 471.571,071	6.117
4	471.088,398 471.571,071	5	471.100,943 471.553,221	21.818
5	471.100,943 471.553,221	6	471.105,918 471.546,143	8.651

Punct început	X / Y	Punct sfârșit	X / Y	Lungime segment (** (m)
6	471.105,918 471.546,143	1	471.181,106 471.591,276	87.695

** Lungimile segmentelor sunt determinate în planul de proiecție Stereo 70 și sunt rotunjite la 1 milimetru.

*** Distanța dintre puncte este formată din segmente cumulate ce sunt mai mici decât valoarea 1 milimetru.

**DATE DESPRE IMOBILUL NR. 21962**

Oficiul de Cadastru și Publicitate Imobiliară SIBIU
Biroul de Cadastru și Publicitate Imobiliară Avrig

A. Partea I. Descrierea imobilului

TEREN Extravilan

Adresa: Jud. Sibiu

Nr. Crt	Nr cadastral Nr. topografic	Suprafața* (mp)	Observații / Referințe
A1		2.600	Sector cadastral:74 Teren neimprejmuit;

B. Partea II. Proprietari și acte

Inscrieri privitoare la dreptul de proprietate și alte drepturi reale	Referințe
/	
Act Administrativ nr. 1334/15, din 02/07/2003 emis de CJPSDPAT SIBIU (titlu de proprietate);	
B1	A1
Intabulare, drept de PROPRIETATE, dobandit prin Reconstituire, cota actuala 1/1 1) CIȘMAȘ ANA, lipsă CNP	

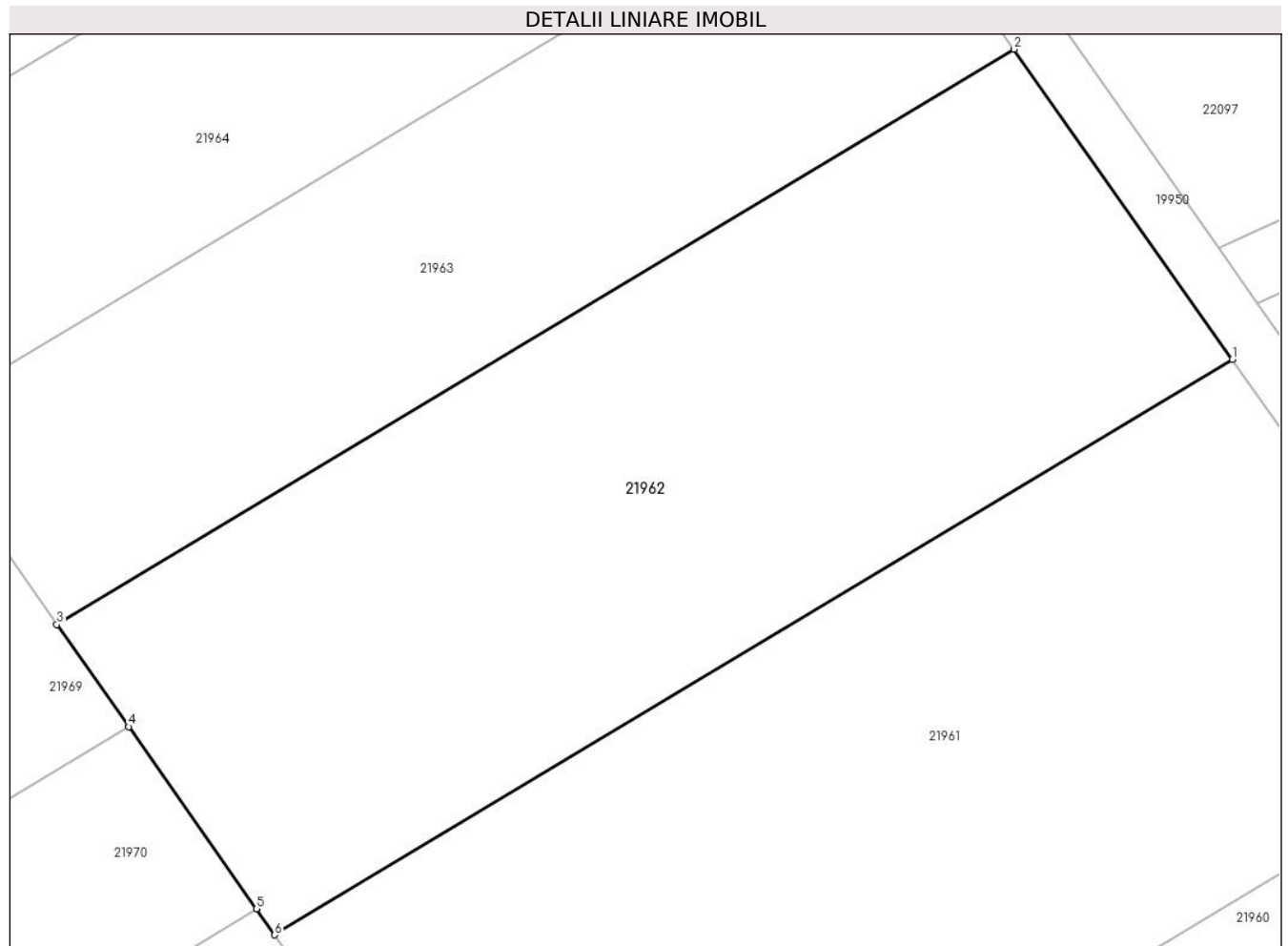
C. Partea III. SARCINI .

Inscrieri privind dezmembramintele dreptului de proprietate, drepturi reale de garanție și sarcini	Referințe
NU SUNT	

Teren

Nr cadastral	Suprafața (mp)*	Observații / Referințe
	2.600	

* Suprafața este determinată în planul de proiecție Stereo 70.



Date referitoare la teren

Crt	Categorie folosință	Intravilan	Suprafața (mp)	Tarla	Parcelă	Nr. topo	Observații / Referințe
1	faneata	NU	2.600	96	2621/55	-	

Lungime Segmente

1) Valorile lungimilor segmentelor sunt obținute din proiecție în plan.

Punct început	X / Y	Punct sfârșit	X / Y	Lungime segment (** (m)
1	471.160,037 471.621,204	2	471.142,922 471.645,515	29.732
2	471.142,922 471.645,515	3	471.067,775 471.600,416	87.641
3	471.067,775 471.600,416	4	471.073,411 471.592,397	9.801
4	471.073,411 471.592,397	5	471.083,441 471.578,124	17.445
5	471.083,441 471.578,124	6	471.084,881 471.576,076	2.504

Punct început	X / Y	Punct sfârșit	X / Y	Lungime segment (** (m)
6	471.084,881 471.576,076	1	471.160,037 471.621,204	87.664

** Lungimile segmentelor sunt determinate în planul de proiecție Stereo 70 și sunt rotunjite la 1 milimetru.

*** Distanța dintre puncte este formată din segmente cumulate ce sunt mai mici decât valoarea 1 milimetru.

**DATE DESPRE IMOBILUL NR. 21963**

Oficiul de Cadastru și Publicitate Imobiliară SIBIU
Biroul de Cadastru și Publicitate Imobiliară Avrig

A. Partea I. Descrierea imobilului

TEREN Extravilan

Adresa: Jud. Sibiu

Nr. Crt	Nr cadastral Nr. topografic	Suprafața* (mp)	Observații / Referințe
A1		1.700	Sector cadastral:74 Teren neimprejmuit;

B. Partea II. Proprietari și acte

Inscrieri privitoare la dreptul de proprietate și alte drepturi reale	Referințe
/	
Act Administrativ nr. 1292/15, din 06/05/2003 emis de CJPSDPAT SIBIU (titlu de proprietate);	
B1	A1
Intabulare, drept de PROPRIETATE, dobandit prin Reconstituire, cota actuala 1/1 1) VIZANTE ANA , lipsă CNP	
Act Administrativ nr. 4753, din 03/07/2023 emis de PRIMĂRIA COMUNEI ARPAȘU DE JOS (adeverinta);	
B2	A1
Se notează posesia faptică asupra cotei de 1/1 în favoarea lui 1) SC SOBIS SOLUTIONS SRL , CIF:12018818	

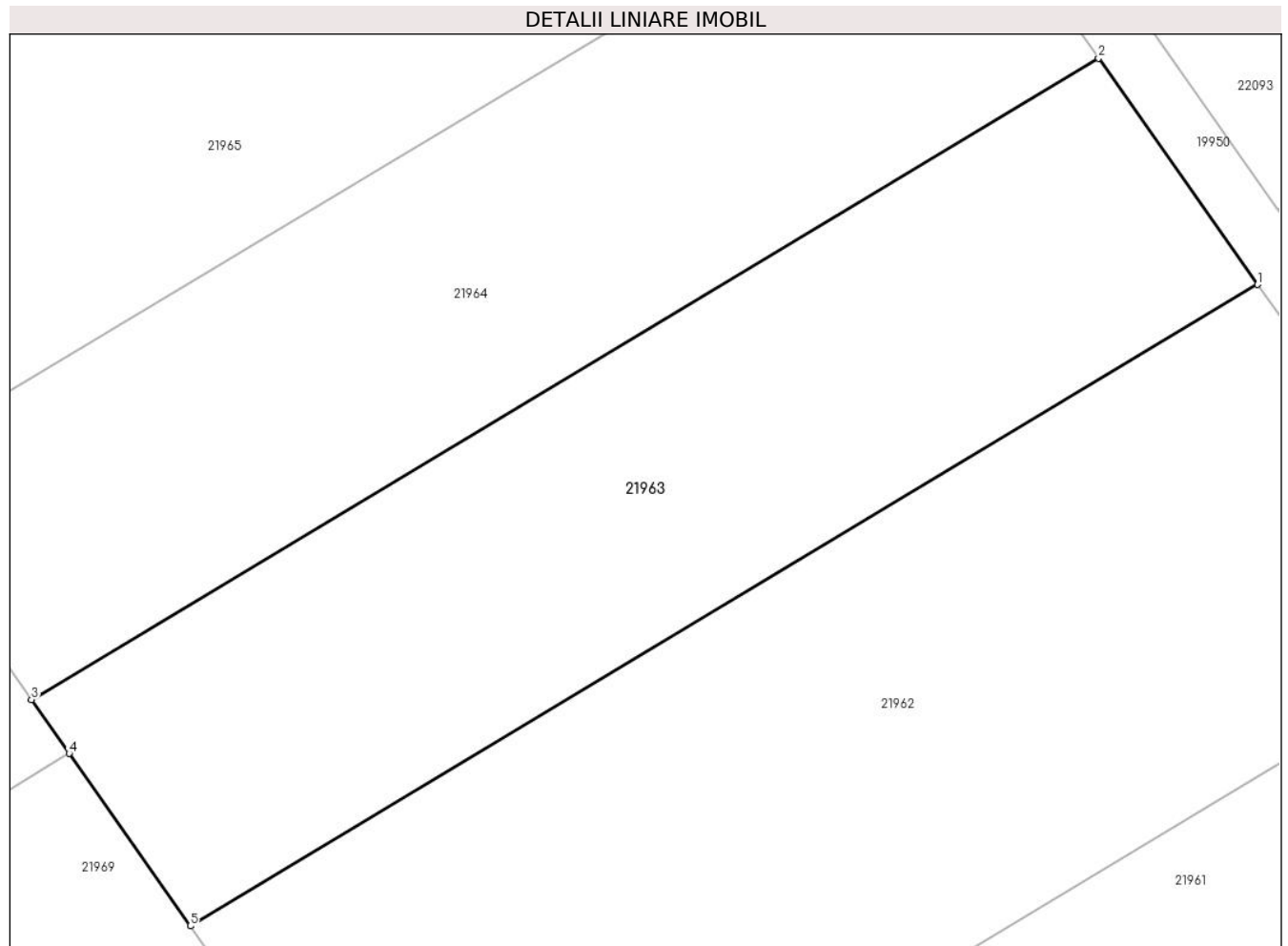
C. Partea III. SARCINI .

Inscrieri privind dezmembramintele dreptului de proprietate, drepturi reale de garanție și sarcini	Referințe
NU SUNT	

Teren

Nr cadastral	Suprafața (mp)*	Observații / Referințe
	1.700	

* Suprafața este determinată în planul de proiecție Stereo 70.



Date referitoare la teren

Crt	Categorie folosință	Intra vilan	Suprafața (mp)	Tarla	Parcelă	Nr. topo	Observații / Referințe
1	faneata	NU	1.700	96	2621/56	-	

Lungime Segmente

1) Valorile lungimilor segmentelor sunt obținute din proiecție în plan.

Punct început	X / Y	Punct sfârșit	X / Y	Lungime segment (** (m)
1	471.142,922 471.645,515	2	471.131,719 471.661,427	19.46
2	471.131,719 471.661,427	3	471.056,596 471.616,323	87.624
3	471.056,596 471.616,323	4	471.059,254 471.612,541	4.623
4	471.059,254 471.612,541	5	471.067,775 471.600,416	14.82
5	471.067,775 471.600,416	1	471.142,922 471.645,515	87.641

**** Lungimile segmentelor sunt determinate în planul de proiecție Stereo 70 și sunt rotunjite la 1 milimetru.**

***** Distanța dintre puncte este formată din segmente cumulate ce sunt mai mici decât valoarea 1 milimetru.**

**DATE DESPRE IMOBILUL NR. 21964**

Oficiul de Cadastru și Publicitate Imobiliară SIBIU
Biroul de Cadastru și Publicitate Imobiliară Avrig

A. Partea I. Descrierea imobilului

TEREN Extravilan

Adresa: Jud. Sibiu

Nr. Crt	Nr cadastral Nr. topografic	Suprafața* (mp)	Observații / Referințe
A1		1.700	Sector cadastral:74 Teren neimprejmit;

B. Partea II. Proprietari și acte

Inscrieri privitoare la dreptul de proprietate și alte drepturi reale	Referințe
/	
Act Administrativ nr. 1347/15, din 15/07/2003 emis de CJPSDPAT SIBIU (titlu de proprietate);	
B1	A1
Intabulare, drept de PROPRIETATE, dobandit prin Reconstituire, cota actuala 1/1 1) CÎRȚOROȘAN IOAN , lipsă CNP	
Act Administrativ nr. 5465, din 01/08/2023 emis de PRIMĂRIA COMUNEI ARPAȘU DE JOS (adeverinta);	
B2	A1
Se notează posesia faptică asupra cotei de 1/1 în favoarea lui 1) SC SOBIS SOLUTIONS SRL , CIF:12018818	

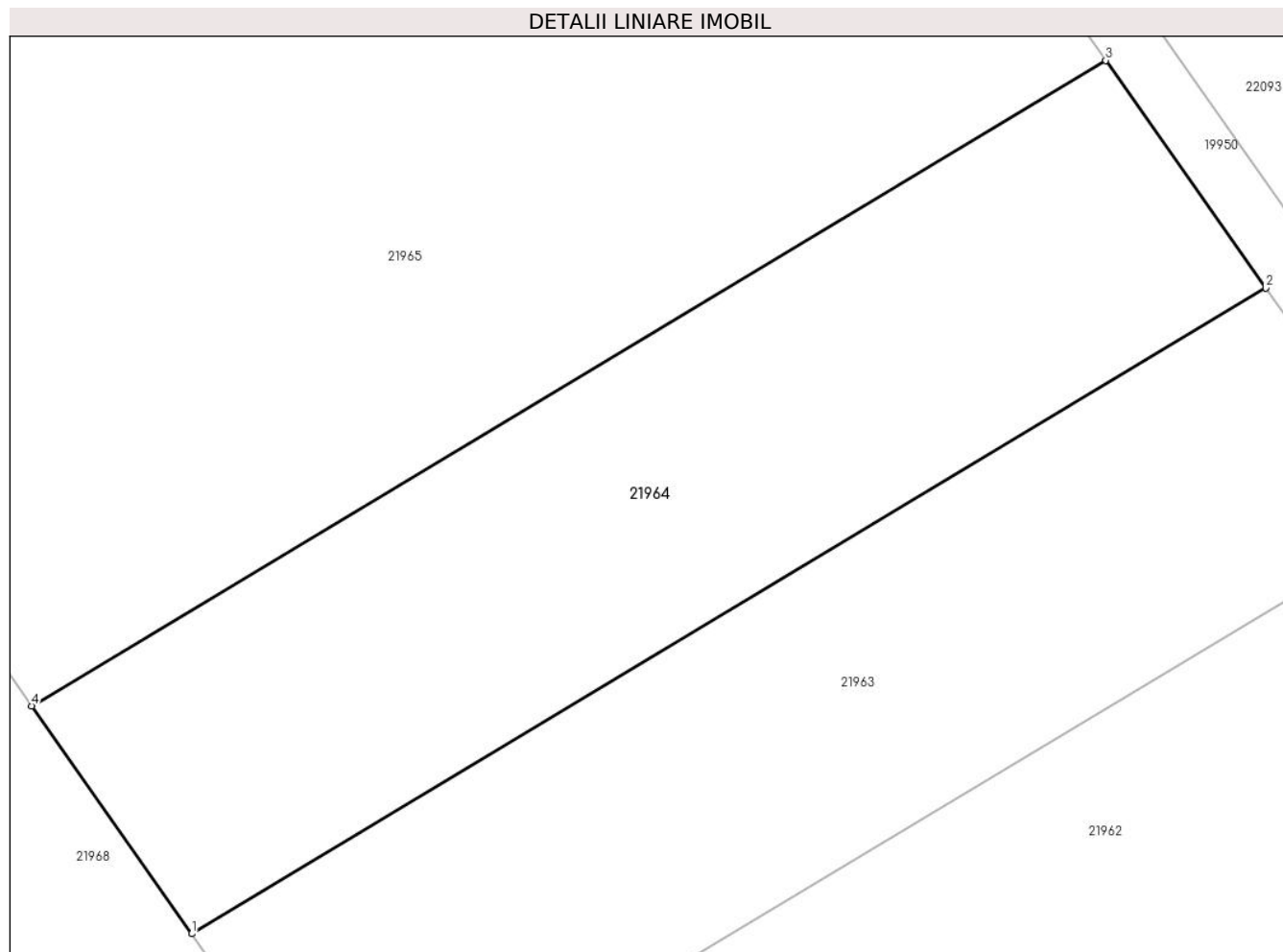
C. Partea III. SARCINI .

Inscrieri privind dezmembramintele dreptului de proprietate, drepturi reale de garanție și sarcini	Referințe
NU SUNT	

Teren

Nr cadastral	Suprafața (mp)*	Observații / Referințe
	1.700	

* Suprafața este determinată în planul de proiecție Stereo 70.



Date referitoare la teren

Crt	Categorie folosință	Intravilan	Suprafața (mp)	Tarla	Parcelă	Nr. topo	Observații / Referințe
1	faneata	NU	1.700	96	2621/57	-	

Lungime Segmente

1) Valorile lungimilor segmentelor sunt obținute din proiecție în plan.

Punct început	X / Y	Punct sfârșit	X / Y	Lungime segment (** (m)
1	471.056,596 471.616,323	2	471.131,719 471.661,427	87.624
2	471.131,719 471.661,427	3	471.120,519 471.677,337	19.457
3	471.120,519 471.677,337	4	471.045,412 471.632,236	87.608
4	471.045,412 471.632,236	1	471.056,596 471.616,323	19.451

** Lungimile segmentelor sunt determinate în planul de proiecție Stereo 70 și sunt rotunjite la 1 milimetru.

***** Distanţa dintre puncte este formată din segmente cumulate ce sunt mai mici decât valoarea 1 milimetru.**

**DATE DESPRE IMOBILUL NR. 21965**

Oficiul de Cadastru și Publicitate Imobiliară SIBIU
Biroul de Cadastru și Publicitate Imobiliară Avrig

A. Partea I. Descrierea imobilului

TEREN Extravilan

Adresa: Jud. Sibiu

Nr. Crt	Nr cadastral Nr. topografic	Suprafața* (mp)	Observații / Referințe
A1		4.500	Sector cadastral:74 Teren neimprejmuit;

B. Partea II. Proprietari și acte

Inscrieri privitoare la dreptul de proprietate și alte drepturi reale	Referințe
/	
Act Administrativ nr. 1214/15, din 14/02/2003 emis de CJPSDPAT SIBIU (titlu de proprietate);	
B1	A1
Intabulare, drept de PROPRIETATE, dobandit prin Reconstituire, cota actuala 1/1 1) GLIGA EVA, lipsă CNP	

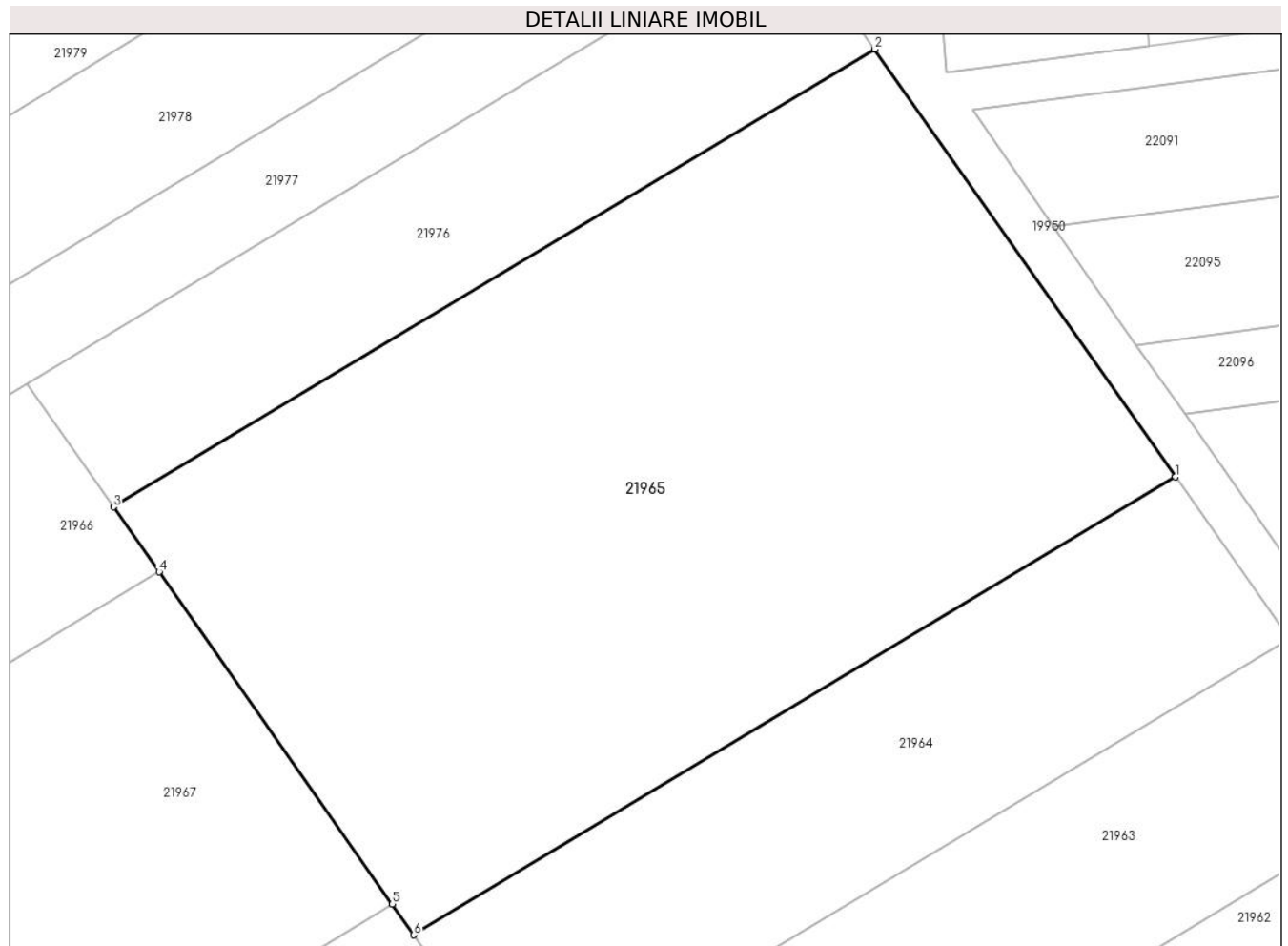
C. Partea III. SARCINI .

Inscrieri privind dezmembramintele dreptului de proprietate, drepturi reale de garanție și sarcini	Referințe
NU SUNT	

Teren

Nr cadastral	Suprafața (mp)*	Observații / Referințe
	4.500	

* Suprafața este determinată în planul de proiecție Stereo 70.



Date referitoare la teren

Crt	Categorie folosință	Intra vilan	Suprafața (mp)	Tarla	Parcelă	Nr. topo	Observații / Referințe
1	faneata	NU	4.500	96	2621/58/1	-	

Lungime Segmente

1) Valorile lungimilor segmentelor sunt obținute din proiecție în plan.

Punct început	X / Y	Punct sfârșit	X / Y	Lungime segment (** (m)
1	471.120,519 471.677,337	2	471.090,863 471.719,459	51.515
2	471.090,863 471.719,459	3	471.015,792 471.674,381	87.565
3	471.015,792 471.674,381	4	471.020,295 471.667,975	7.83
4	471.020,295 471.667,975	5	471.043,285 471.635,262	39.984
5	471.043,285 471.635,262	6	471.045,412 471.632,236	3.698

Punct început	X / Y	Punct sfârșit	X / Y	Lungime segment (** (m)
6	471.045,412 471.632,236	1	471.120,519 471.677,337	87.608

** Lungimile segmentelor sunt determinate în planul de proiecție Stereo 70 și sunt rotunjite la 1 milimetru.

*** Distanța dintre puncte este formată din segmente cumulate ce sunt mai mici decât valoarea 1 milimetru.

**DATE DESPRE IMOBILUL NR. 21966**

Oficiul de Cadastru și Publicitate Imobiliară SIBIU
Biroul de Cadastru și Publicitate Imobiliară Avrig

A. Partea I. Descrierea imobilului

TEREN Extravilan

Adresa: Jud. Sibiu

Nr. Crt	Nr cadastral Nr. topografic	Suprafața* (mp)	Observații / Referințe
A1		1.300	Sector cadastral:74 Teren neimprejmuit;

B. Partea II. Proprietari și acte

Inscrieri privitoare la dreptul de proprietate și alte drepturi reale	Referințe
/	
Act Administrativ nr. 721/15, din 12/10/1998 emis de CJPSDPAT SIBIU (titlu de proprietate);	
B1	Intabulare, drept de PROPRIETATE, dobandit prin Reconstituire, cota actuala 1/1
	1) ROBU VASILE , lipsă CNP 2) ROBU IOAN , lipsă CNP
Act Administrativ nr. 4754, din 03/07/2023 emis de PRIMĂRIA COMUNEI ARPAȘU DE JOS (adeverinta);	
B2	Se notează posesia faptică asupra cotei de 1/1 în favoarea lui
	1) SC SOBIS SOLUTIONS SRL , CIF:12018818

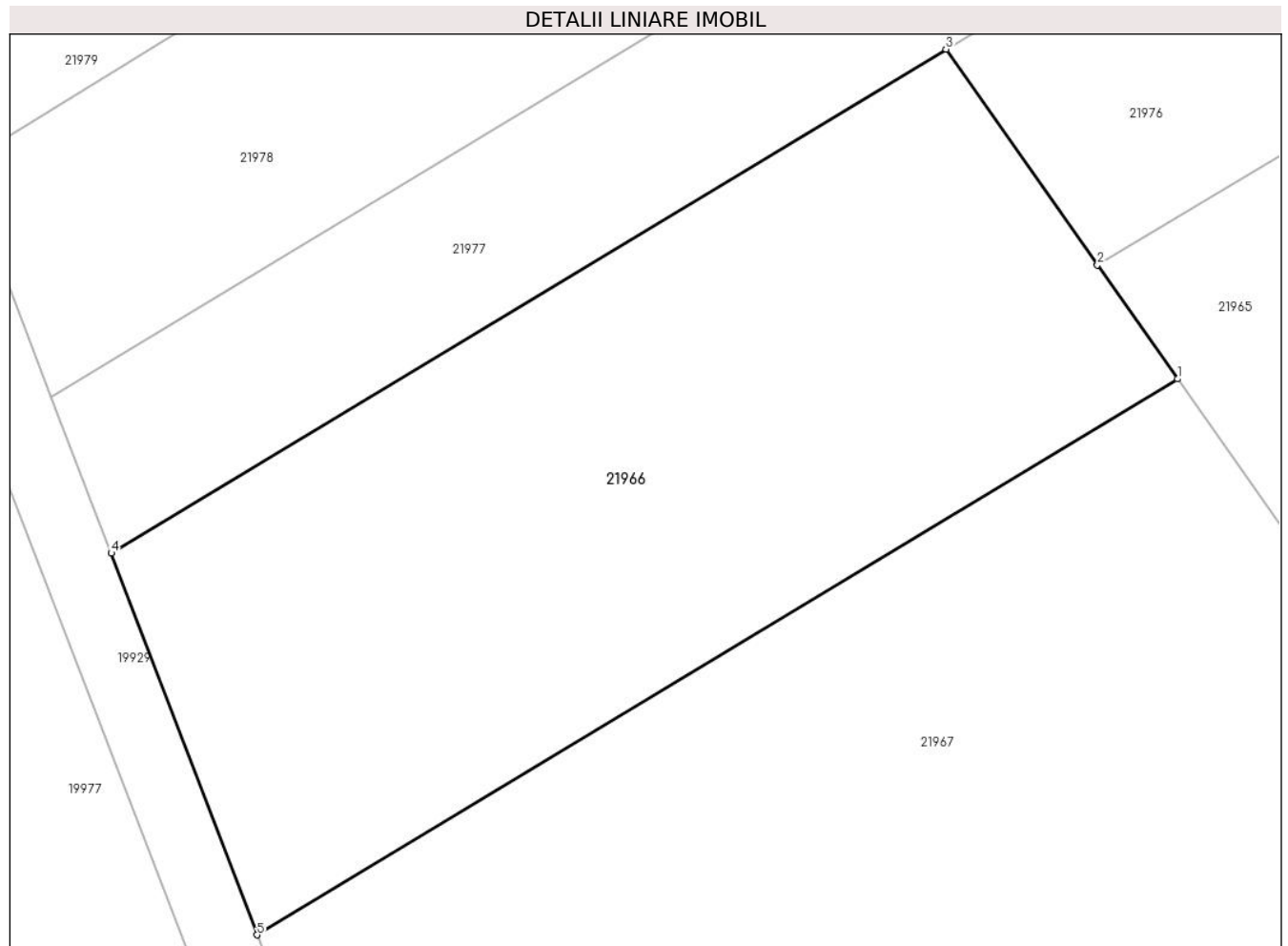
C. Partea III. SARCINI .

Inscrieri privind dezmembramintele dreptului de proprietate, drepturi reale de garanție și sarcini	Referințe
NU SUNT	

Teren

Nr cadastral	Suprafața (mp)*	Observații / Referințe
	1.300	

* Suprafața este determinată în planul de proiecție Stereo 70.



Date referitoare la teren

Crt	Categorie folosință	Intra vilan	Suprafața (mp)	Tarla	Parcelă	Nr. topo	Observații / Referințe
1	faneata	NU	1.300	96	2621/58/2	-	Nr. Parcelă 2621/ greșit în TP

Lungime Segmente

1) Valorile lungimilor segmentelor sunt obținute din proiecție în plan.

Punct început	X / Y	Punct sfârșit	X / Y	Lungime segment (** (m)
1	471.020,295 471.667,975	2	471.015,792 471.674,381	7.83
2	471.015,792 471.674,381	3	471.007,273 471.686,483	14.8
3	471.007,273 471.686,483	4	470.960,373 471.658,194	54.771
4	470.960,373 471.658,194	5	470.968,558 471.636,774	22.93
5	470.968,558 471.636,774	1	471.020,295 471.667,975	60.417

**** Lungimile segmentelor sunt determinate în planul de proiecție Stereo 70 și sunt rotunjite la 1 milimetru.**

***** Distanța dintre puncte este formată din segmente cumulate ce sunt mai mici decât valoarea 1 milimetru.**

**DATE DESPRE IMOBILUL NR. 21967**

Oficiul de Cadastru și Publicitate Imobiliară SIBIU
Biroul de Cadastru și Publicitate Imobiliară Avrig

A. Partea I. Descrierea imobilului

TEREN Extravilan

Adresa: Jud. Sibiu

Nr. Crt	Nr cadastral Nr. topografic	Suprafața* (mp)	Observații / Referințe
A1		2.600	Sector cadastral:74 Teren neimprejmuit;

B. Partea II. Proprietari și acte

Inscrieri privitoare la dreptul de proprietate și alte drepturi reale	Referințe
/	
Act Administrativ nr. 749/15, din 12/11/1998 emis de CJPSDPAT SIBIU (titlu de proprietate);	
B1	A1
Intabulare, drept de PROPRIETATE, dobandit prin Reconstituire, cota actuala 1/1 1) GLIGA VICTOR, lipsă CNP	

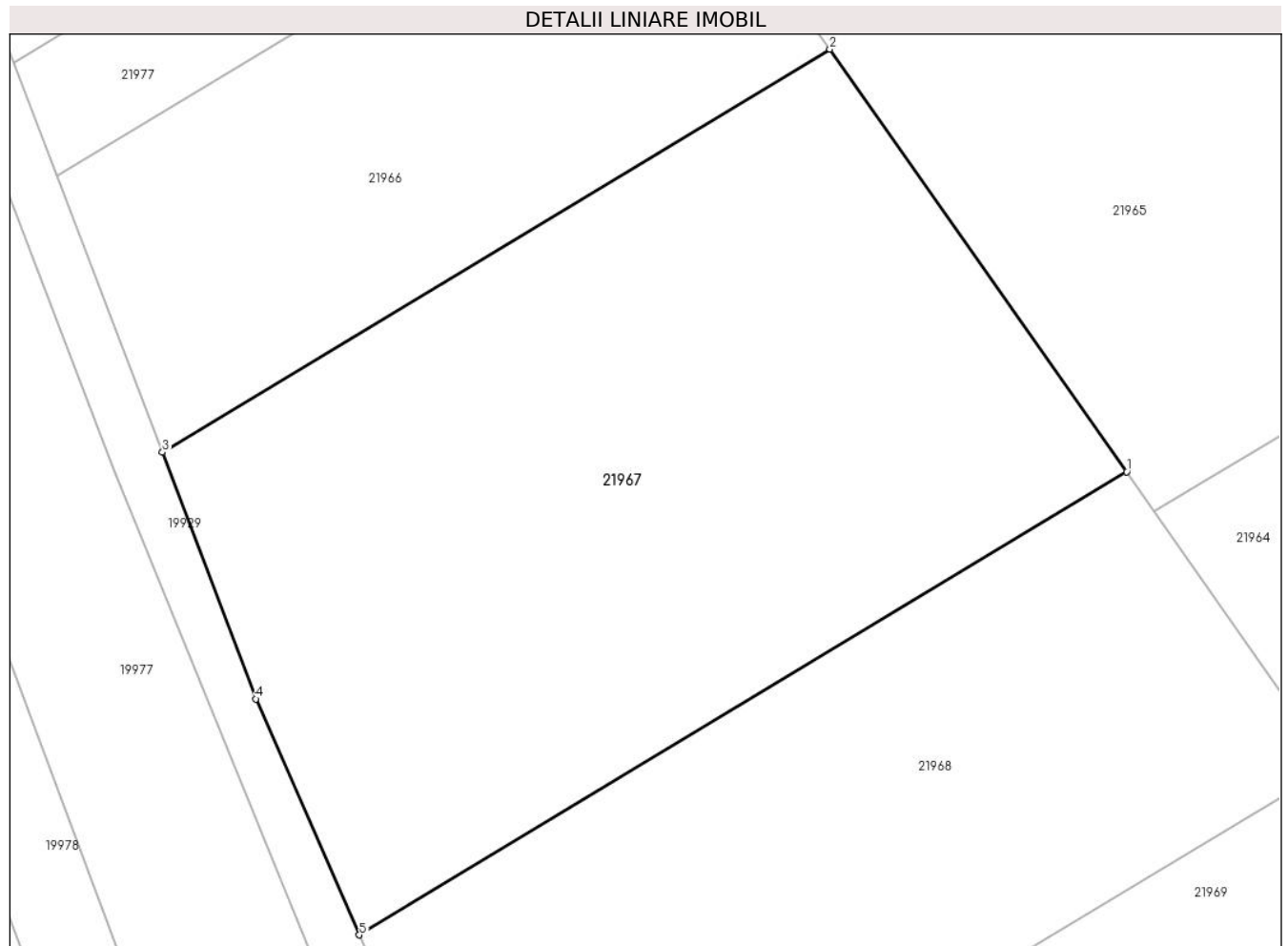
C. Partea III. SARCINI .

Inscrieri privind dezmembramintele dreptului de proprietate, drepturi reale de garanție și sarcini	Referințe
NU SUNT	

Teren

Nr cadastral	Suprafața (mp)*	Observații / Referințe
	2.600	

* Suprafața este determinată în planul de proiecție Stereo 70.



Date referitoare la teren

Crt	Categorie folosință	Intra vilan	Suprafața (mp)	Tarla	Parcelă	Nr. topo	Observații / Referințe
1	faneata	NU	2.600	96	2621/58/3	-	Nr. Parcelă 2629 greșit în TP

Lungime Segmente

1) Valorile lungimilor segmentelor sunt obținute din proiecție în plan.

Punct început	X / Y	Punct sfârșit	X / Y	Lungime segment (** (m)
1	471.043,285 471.635,262	2	471.020,295 471.667,975	39.984
2	471.020,295 471.667,975	3	470.968,558 471.636,774	60.417
3	470.968,558 471.636,774	4	470.975,784 471.617,681	20.414
4	470.975,784 471.617,681	5	470.983,82 471.599,414	19.957
5	470.983,82 471.599,414	1	471.043,285 471.635,262	69.436

**** Lungimile segmentelor sunt determinate în planul de proiecție Stereo 70 și sunt rotunjite la 1 milimetru.**

***** Distanța dintre puncte este formată din segmente cumulate ce sunt mai mici decât valoarea 1 milimetru.**

**DATE DESPRE IMOBILUL NR. 21968**

Oficiul de Cadastru și Publicitate Imobiliară SIBIU
Biroul de Cadastru și Publicitate Imobiliară Avrig

A. Partea I. Descrierea imobilului

TEREN Extravilan

Adresa: Jud. Sibiu

Nr. Crt	Nr cadastral Nr. topografic	Suprafața* (mp)	Observații / Referințe
A1		2.000	Sector cadastral:74 Teren neimprejmuit;

B. Partea II. Proprietari și acte

Inscrieri privitoare la dreptul de proprietate și alte drepturi reale	Referințe
/	
Act Administrativ nr. 1222/15, din 14/02/2003 emis de CJPSDPAT SIBIU (titlu de proprietate);	
B1	A1
Intabulare, drept de PROPRIETATE, dobandit prin Reconstituire, cota actuala 1/1	
1) CISMAS NICOLAE, Proprietar decedat DEFUNCT:Da	

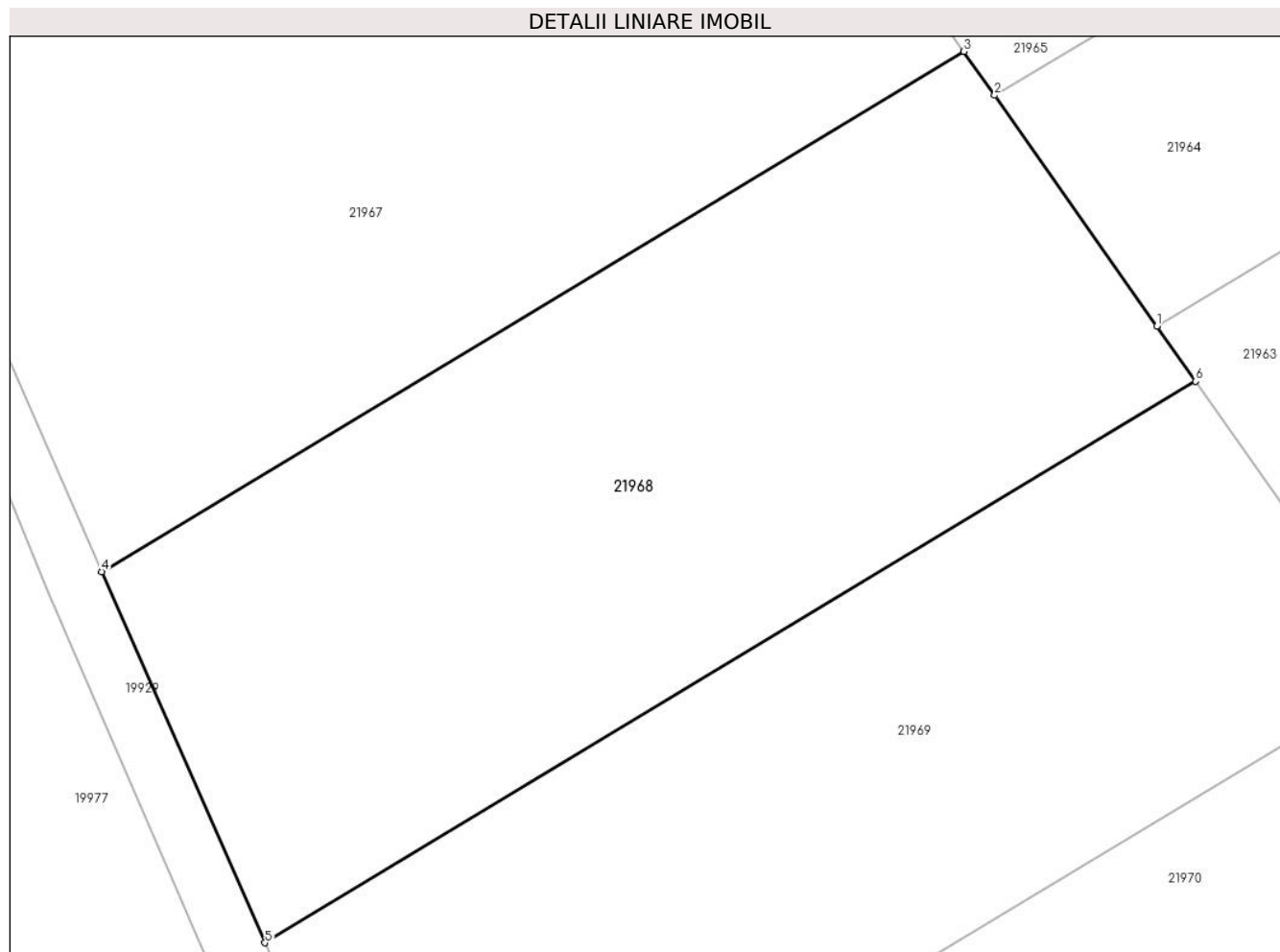
C. Partea III. SARCINI .

Inscrieri privind dezmembramintele dreptului de proprietate, drepturi reale de garanție și sarcini	Referințe
NU SUNT	

Teren

Nr cadastral	Suprafața (mp)*	Observații / Referințe
	2.000	

* Suprafața este determinată în planul de proiecție Stereo 70.



Date referitoare la teren

Crt	Categorie folosință	Intra vilan	Suprafața (mp)	Tarla	Parcelă	Nr. topo	Observații / Referințe
1	faneata	NU	2.000	96	2621/58/4	-	Nr. Parcelă 2621/1200 greșit în TP

Lungime Segmente

1) Valorile lungimilor segmentelor sunt obținute din proiecție în plan.

Punct început	X / Y	Punct sfârșit	X / Y	Lungime segment (** (m)
1	471.056,596 471.616,323	2	471.045,412 471.632,236	19.451
2	471.045,412 471.632,236	3	471.043,285 471.635,262	3.698
3	471.043,285 471.635,262	4	470.983,82 471.599,414	69.436
4	470.983,82 471.599,414	5	470.995,068 471.573,844	27.934
5	470.995,068 471.573,844	6	471.059,254 471.612,541	74.948

Punct început	X / Y	Punct sfârșit	X / Y	Lungime segment (** (m)
6	471.059,254 471.612,541	1	471.056,596 471.616,323	4.623

** Lungimile segmentelor sunt determinate în planul de proiecție Stereo 70 și sunt rotunjite la 1 milimetru.

*** Distanța dintre puncte este formată din segmente cumulate ce sunt mai mici decât valoarea 1 milimetru.

**DATE DESPRE IMOBILUL NR. 21969**

Oficiul de Cadastru și Publicitate Imobiliară SIBIU
Biroul de Cadastru și Publicitate Imobiliară Avrig

A. Partea I. Descrierea imobilului

TEREN Extravilan

Adresa: Jud. Sibiu

Nr. Crt	Nr cadastral Nr. topografic	Suprafața* (mp)	Observații / Referințe
A1		1.900	Sector cadastral:74 Teren neimpregmuit;

B. Partea II. Proprietari și acte

Inscrieri privitoare la dreptul de proprietate și alte drepturi reale	Referințe
/	
Act Administrativ nr. 1356/15, din 29/07/2003 emis de CJPSDPAT SIBIU (titlu de proprietate);	
B1	A1
Intabulare, drept de PROPRIETATE, dobandit prin Reconstituire, cota actuala 1/1 1) NAN GHEORGHE , lipsă CNP	
Act Administrativ nr. 4755, din 03/07/2023 emis de PRIMĂRIA COMUNEI ARPAȘU DE JOS (adeverinta);	
B2	A1
Se notează posesia faptică asupra cotei de 1/1 în favoarea lui 1) SC SOBIS SOLUTIONS SRL , CIF:12018818	

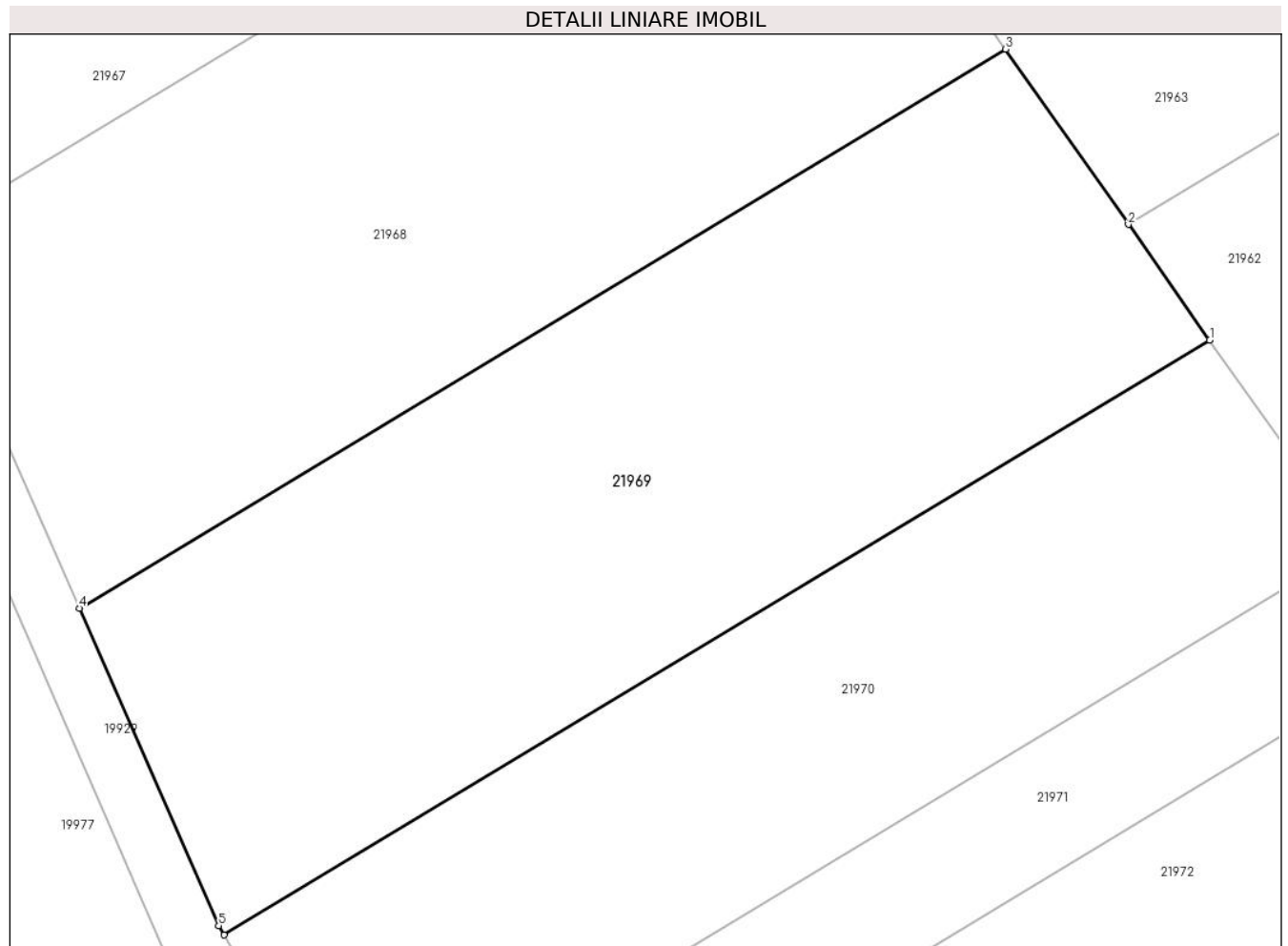
C. Partea III. SARCINI .

Inscrieri privind dezmembramintele dreptului de proprietate, drepturi reale de garanție și sarcini	Referințe
NU SUNT	

Teren

Nr cadastral	Suprafața (mp)*	Observații / Referințe
	1.900	

* Suprafața este determinată în planul de proiecție Stereo 70.



Date referitoare la teren

Crt	Categorie folosință	Intravilan	Suprafața (mp)	Tarla	Parcelă	Nr. topo	Observații / Referințe
1	faneata	NU	1.900	96	2621/58/5	-	Nr. Parcelă 2621/ greșit în TP

Lungime Segmente

1) Valorile lungimilor segmentelor sunt obținute din proiecție în plan.

Punct început	X / Y	Punct sfârșit	X / Y	Lungime segment (** (m)
1	471.073,411 471.592,397	2	471.067,775 471.600,416	9.801
2	471.067,775 471.600,416	3	471.059,254 471.612,541	14.82
3	471.059,254 471.612,541	4	470.995,068 471.573,844	74.948
4	470.995,068 471.573,844	5	471.004,731 471.551,88	23.996
5	471.004,731 471.551,88	6	471.005,109 471.551,24	0.743

Punct început	X / Y	Punct sfârșit	X / Y	Lungime segment (** (m)
6	471.005,109 471.551,24	1	471.073,411 471.592,397	79.744

** Lungimile segmentelor sunt determinate în planul de proiecție Stereo 70 și sunt rotunjite la 1 milimetru.

*** Distanța dintre puncte este formată din segmente cumulate ce sunt mai mici decât valoarea 1 milimetru.

**DATE DESPRE IMOBILUL NR. 21970**

Oficiul de Cadastru și Publicitate Imobiliară SIBIU
Biroul de Cadastru și Publicitate Imobiliară Avrig

A. Partea I. Descrierea imobilului

TEREN Extravilan

Adresa: Jud. Sibiu

Nr. Crt	Nr cadastral Nr. topografic	Suprafața* (mp)	Observații / Referințe
A1		1.400	Sector cadastral:74 Teren neimprejmuit;

B. Partea II. Proprietari și acte

Inscrieri privitoare la dreptul de proprietate și alte drepturi reale		Referințe
/		
Act Notarial nr. 43, din 13/12/2007 emis de NP SALOMIE IOAN CRISTIAN (certificat de mostenitor);		
B1	Intabulare, drept de PROPRIETATE, dobandit prin Succesiune, cota actuala 1/1 1) MORARIU ION CONSTANTIN	A1
Act Administrativ nr. 5130, din 20/07/2023 emis de PRIMĂRIA COMUNEI ARPAȘU DE JOS (adeverinta);		
B2	Se notează posesia faptică asupra cotei de 1/1 în favoarea lui 1) TURCU SILVIA	A1

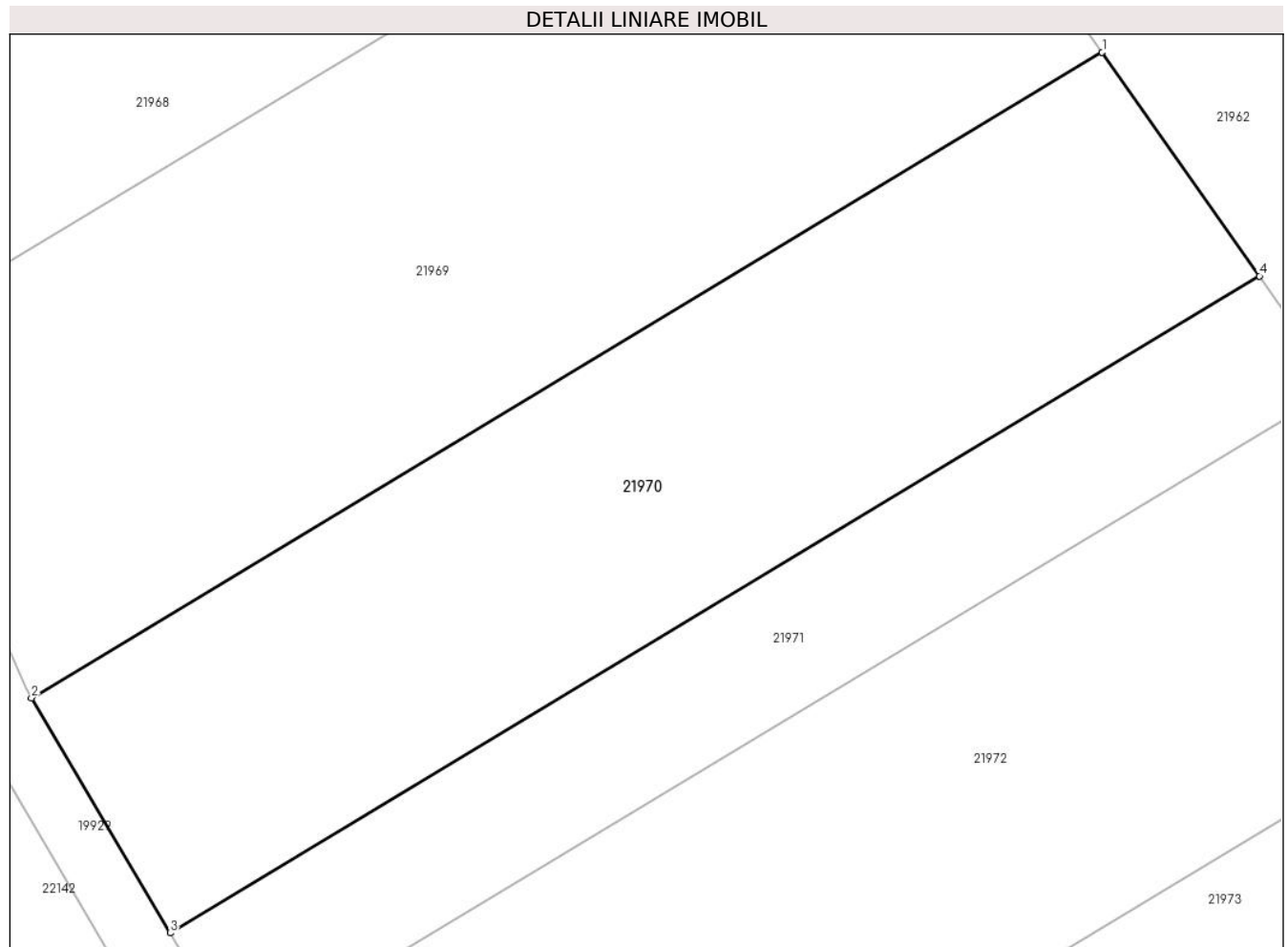
C. Partea III. SARCINI .

Inscrieri privind dezmembramintele dreptului de proprietate, drepturi reale de garanție și sarcini	Referințe
NU SUNT	

Teren

Nr cadastral	Suprafața (mp)*	Observații / Referințe
	1.400	

* Suprafața este determinată în planul de proiecție Stereo 70.



Date referitoare la teren

Crt	Categorie folosință	Intra vilan	Suprafața (mp)	Tarla	Parcelă	Nr. topo	Observații / Referințe
1	faneata	NU	1.400	96	2621/58/6	-	

Lungime Segmente

1) Valorile lungimilor segmentelor sunt obținute din proiecție în plan.

Punct început	X / Y	Punct sfârșit	X / Y	Lungime segment (** (m)
1	471.073,411 471.592,397	2	471.005,109 471.551,24	79.744
2	471.005,109 471.551,24	3	471.013,966 471.536,25	17.411
3	471.013,966 471.536,25	4	471.083,441 471.578,124	81.12
4	471.083,441 471.578,124	1	471.073,411 471.592,397	17.445

** Lungimile segmentelor sunt determinate în planul de proiecție Stereo 70 și sunt rotunjite la 1 milimetru.

***** Distanţa dintre puncte este formată din segmente cumulate ce sunt mai mici decât valoarea 1 milimetru.**

**DATE DESPRE IMOBILUL NR. 21971**

Oficiul de Cadastru și Publicitate Imobiliară SIBIU
Biroul de Cadastru și Publicitate Imobiliară Avrig

A. Partea I. Descrierea imobilului

TEREN Extravilan

Adresa: Jud. Sibiu

Nr. Crt	Nr cadastral Nr. topografic	Suprafața* (mp)	Observații / Referințe
A1		700	Sector cadastral:74 Teren neimprejmuit;

B. Partea II. Proprietari și acte

Inscrieri privitoare la dreptul de proprietate și alte drepturi reale	Referințe
/	
Act Administrativ nr. 884/15, din 05/05/2000 emis de CJPSDPAT SIBIU (titlu de proprietate);	
B1	A1
Intabulare, drept de PROPRIETATE, dobandit prin Reconstituire, cota actuala 1/1 1) PANDREA ANA, lipsă CNP	

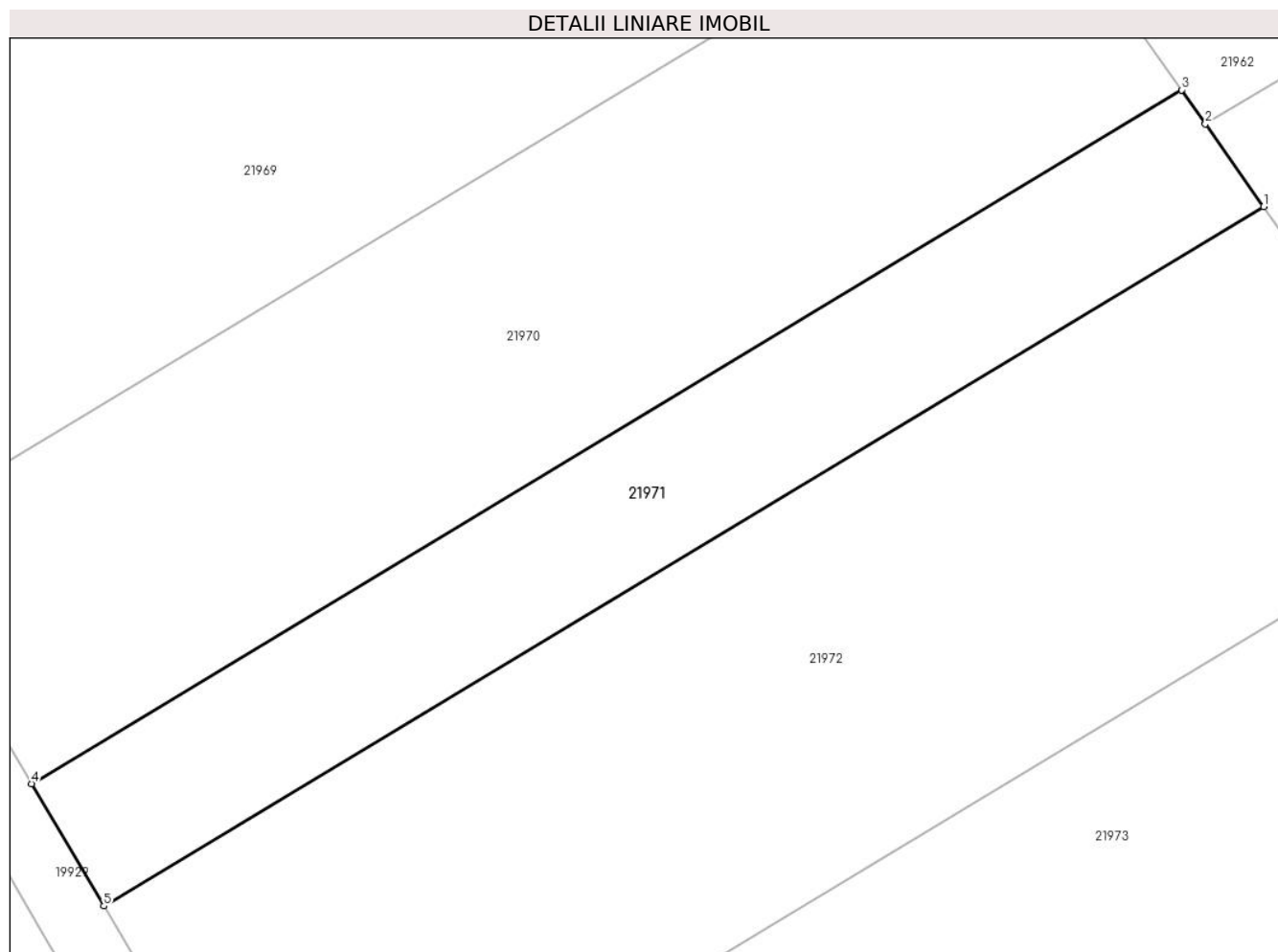
C. Partea III. SARCINI .

Inscrieri privind dezmembramintele dreptului de proprietate, drepturi reale de garanție și sarcini	Referințe
NU SUNT	

Teren

Nr cadastral	Suprafața (mp)*	Observații / Referințe
	700	

* Suprafața este determinată în planul de proiecție Stereo 70.



Date referitoare la teren

Crt	Categorie folosință	Intra vilan	Suprafața (mp)	Tarla	Parcelă	Nr. topo	Observații / Referințe
1	faneata	NU	700	96	2621/58/7/1	-	Nr. Parcelă 2621/130 greșit în TP

Lungime Segmente

1) Valorile lungimilor segmentelor sunt obținute din proiecție în plan.

Punct început	X / Y	Punct sfârșit	X / Y	Lungime segment (** (m)
1	471.088,398 471.571,071	2	471.084,881 471.576,076	6.117
2	471.084,881 471.576,076	3	471.083,441 471.578,124	2.504
3	471.083,441 471.578,124	4	471.013,966 471.536,25	81.12
4	471.013,966 471.536,25	5	471.018,334 471.528,856	8.588
5	471.018,334 471.528,856	1	471.088,398 471.571,071	81.799

**** Lungimile segmentelor sunt determinate în planul de proiecție Stereo 70 și sunt rotunjite la 1 milimetru.**

***** Distanța dintre puncte este formată din segmente cumulate ce sunt mai mici decât valoarea 1 milimetru.**

**DATE DESPRE IMOBILUL NR. 21972**

Oficiul de Cadastru și Publicitate Imobiliară SIBIU
Biroul de Cadastru și Publicitate Imobiliară Avrig

A. Partea I. Descrierea imobilului

TEREN Extravilan

Adresa: Jud. Sibiu

Nr. Crt	Nr cadastral Nr. topografic	Suprafața* (mp)	Observații / Referințe
A1		1.800	Sector cadastral:74 Teren neimprejmuit;

B. Partea II. Proprietari și acte

Inscrieri privitoare la dreptul de proprietate și alte drepturi reale	Referințe
/	
Act Administrativ nr. 847/15, din 20/12/1999 emis de CJPSDPAT SIBIU (titlu de proprietate);	
B1	A1
Intabulare, drept de PROPRIETATE, dobandit prin Reconstituire, cota actuala 1/1 1) BARB IOAN , lipsă CNP	

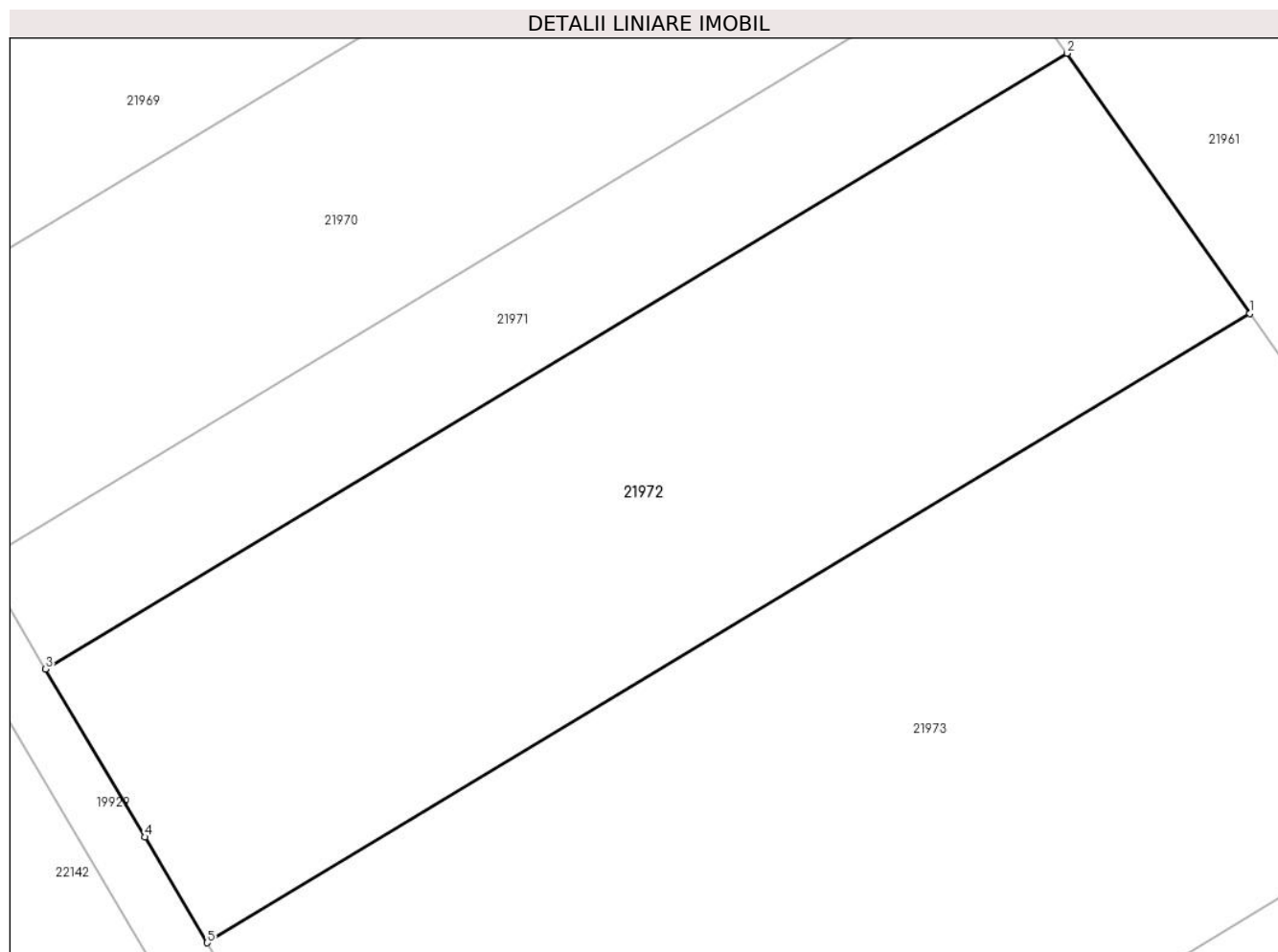
C. Partea III. SARCINI .

Inscrieri privind dezmembramintele dreptului de proprietate, drepturi reale de garanție și sarcini	Referințe
NU SUNT	

Teren

Nr cadastral	Suprafața (mp)*	Observații / Referințe
	1.800	

* Suprafața este determinată în planul de proiecție Stereo 70.



Date referitoare la teren

Crt	Categorie folosință	Intra vilan	Suprafața (mp)	Tarla	Parcelă	Nr. topo	Observații / Referințe
1	faneata	NU	1.800	96	2621/58/7/2	-	Nr. Parcelă 2621/ greșit în TP

Lungime Segmente

1) Valorile lungimilor segmentelor sunt obținute din proiecție în plan.

Punct început	X / Y	Punct sfârșit	X / Y	Lungime segment (** (m)
1	471.100,943 471.553,221	2	471.088,398 471.571,071	21.818
2	471.088,398 471.571,071	3	471.018,334 471.528,856	81.799
3	471.018,334 471.528,856	4	471.025,136 471.517,343	13.372
4	471.025,136 471.517,343	5	471.029,418 471.510,096	8.418
5	471.029,418 471.510,096	1	471.100,943 471.553,221	83.52

**** Lungimile segmentelor sunt determinate în planul de proiecție Stereo 70 și sunt rotunjite la 1 milimetru.**

***** Distanța dintre puncte este formată din segmente cumulate ce sunt mai mici decât valoarea 1 milimetru.**

**DATE DESPRE IMOBILUL NR. 21973**

Oficiul de Cadastru și Publicitate Imobiliară SIBIU
Biroul de Cadastru și Publicitate Imobiliară Avrig

A. Partea I. Descrierea imobilului

TEREN Extravilan

Adresa: Jud. Sibiu

Nr. Crt	Nr cadastral Nr. topografic	Suprafața* (mp)	Observații / Referințe
A1		3.000	Sector cadastral:74 Teren neimprejmuit;

B. Partea II. Proprietari și acte

Inscrieri privitoare la dreptul de proprietate și alte drepturi reale	Referințe
/	
Act Administrativ nr. 833/15, din 09/06/1999 emis de CJPSDPAT SIBIU (titlu de proprietate);	
B1	A1
Intabulare, drept de PROPRIETATE, dobandit prin Reconstituire, cota actuala 1/1 1) DATEȘ AURELIA, lipsă CNP	

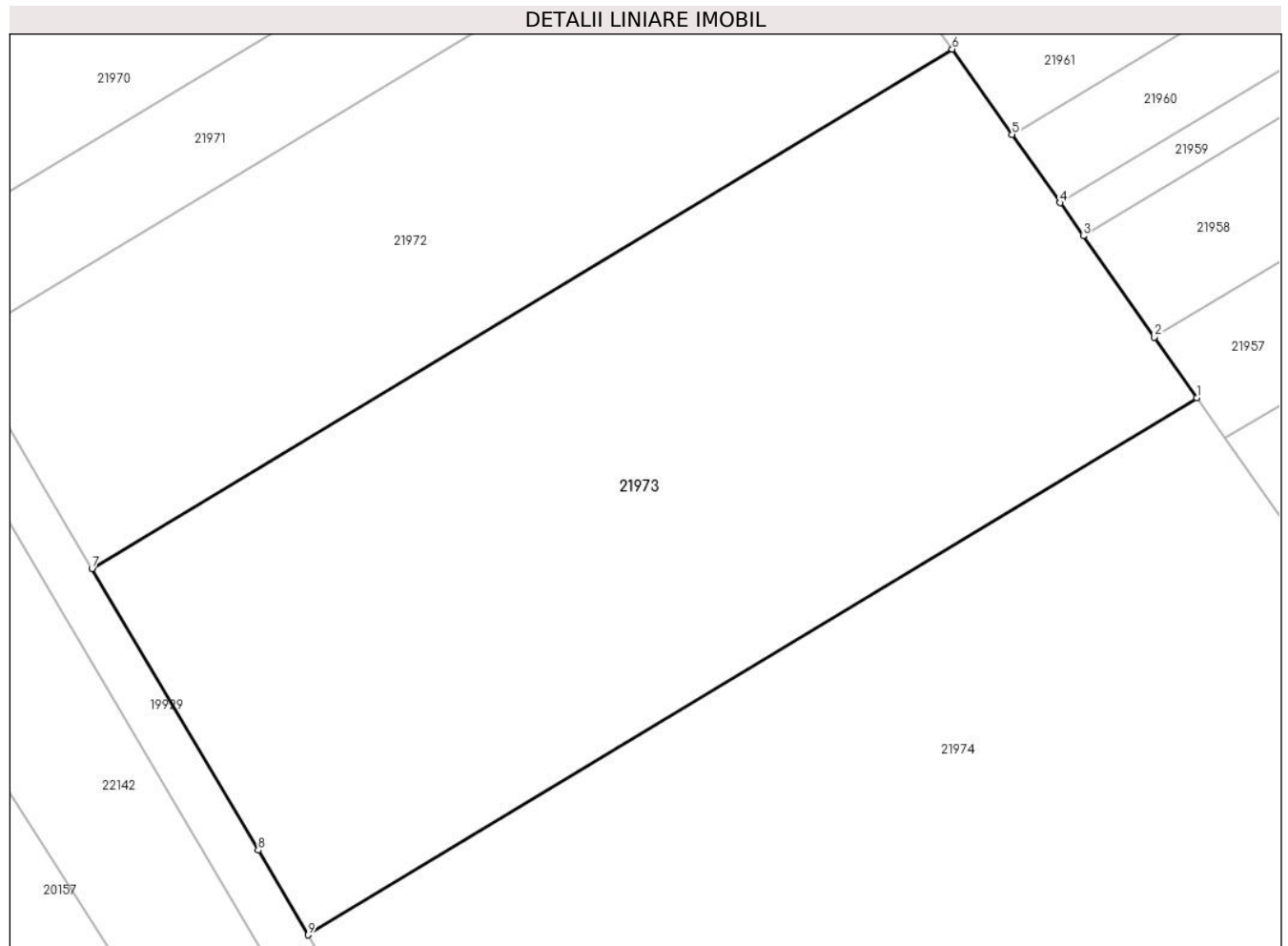
C. Partea III. SARCINI .

Inscrieri privind dezmembramintele dreptului de proprietate, drepturi reale de garanție și sarcini	Referințe
NU SUNT	

Teren

Nr cadastral	Suprafața (mp)*	Observații / Referințe
	3.000	

* Suprafața este determinată în planul de proiecție Stereo 70.



Date referitoare la teren

Crt	Categorie folosință	Intra vilan	Suprafața (mp)	Tarla	Parcelă	Nr. topo	Observații / Referințe
1	faneata	NU	3.000	96	2621/58/8	-	Nr. Parcelă 2621/ greșit în TP

Lungime Segmente

1) Valorile lungimilor segmentelor sunt obținute din proiecție în plan.

Punct început	X / Y	Punct sfârșit	X / Y	Lungime segment (** (m)
1	471.121,302 471.524,253	2	471.117,751 471.529,306	6.175
2	471.117,751 471.529,306	3	471.111,839 471.537,718	10.282
3	471.111,839 471.537,718	4	471.109,903 471.540,472	3.367
4	471.109,903 471.540,472	5	471.105,918 471.546,143	6.93
5	471.105,918 471.546,143	6	471.100,943 471.553,221	8.651

Punct început	X / Y	Punct sfârșit	X / Y	Lungime segment (** (m)
6	471.100,943 471.553,221	7	471.029,418 471.510,096	83.52
7	471.029,418 471.510,096	8	471.043,241 471.486,699	27.175
8	471.043,241 471.486,699	9	471.047,395 471.479,67	8.165
9	471.047,395 471.479,67	1	471.121,302 471.524,253	86.313

** Lungimile segmentelor sunt determinate în planul de proiecție Stereo 70 și sunt rotunjite la 1 milimetru.

*** Distanța dintre puncte este formată din segmente cumulate ce sunt mai mici decât valoarea 1 milimetru.

**DATE DESPRE IMOBILUL NR. 21974**

Oficiul de Cadastru și Publicitate Imobiliară SIBIU
Biroul de Cadastru și Publicitate Imobiliară Avrig

A. Partea I. Descrierea imobilului

TEREN Extravilan

Adresa: Jud. Sibiu

Nr. Crt	Nr cadastral Nr. topografic	Suprafața* (mp)	Observații / Referințe
A1		3.900	Sector cadastral:74 Teren neimpregmuit;

B. Partea II. Proprietari și acte

Inscrieri privitoare la dreptul de proprietate și alte drepturi reale	Referințe
/	
Act Notarial nr. 62, din 03/04/2017 emis de NP POPA CORNELIA (certificat de mostenitor);	
B1	A1
Intabulare, drept de PROPRIETATE, dobândit prin Succesiune, cota actuala 1/1 1) DATEȘ G IOAN	
Act Administrativ nr. 4756, din 03/07/2023 emis de PRIMĂRIA COMUNEI ARPAȘU DE JOS (adeverinta);	
B2	A1
Se notează posesia faptică asupra cotei de 1/1 în favoarea lui 1) SC SOBIS SOLUTIONS SRL, CIF:12018818	

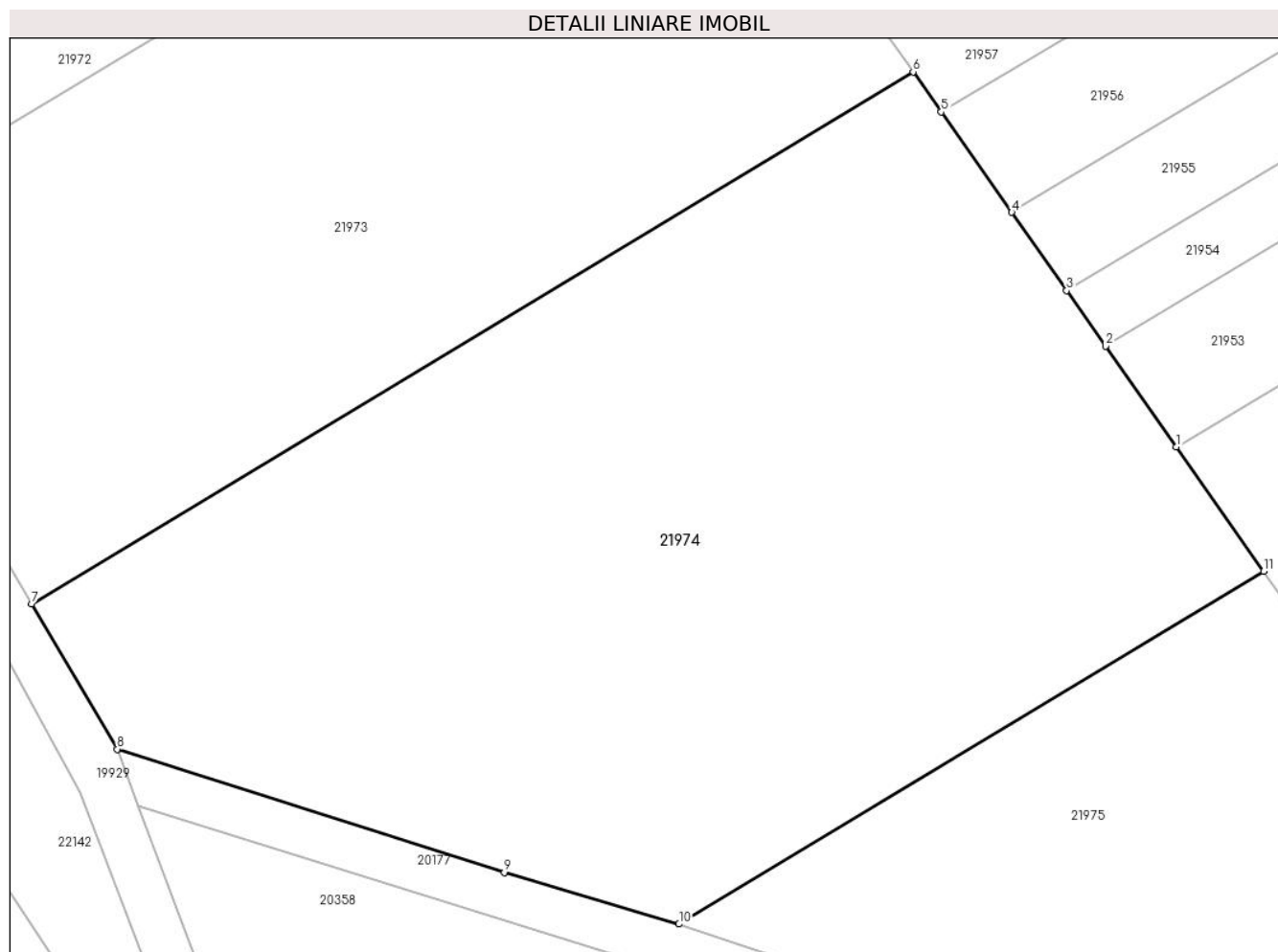
C. Partea III. SARCINI .

Inscrieri privind dezmembramintele dreptului de proprietate, drepturi reale de garanție și sarcini	Referințe
NU SUNT	

Teren

Nr cadastral	Suprafața (mp)*	Observații / Referințe
	3.900	

* Suprafața este determinată în planul de proiecție Stereo 70.



Date referitoare la teren

Crt	Categorie folosință	Intra vilan	Suprafața (mp)	Tarla	Parcelă	Nr. topo	Observații / Referințe
1	faneata	NU	3.900	96	2621/58/9	-	

Lungime Segmente

1) Valorile lungimilor segmentelor sunt obținute din proiecție în plan.

Punct început	X / Y	Punct sfârșit	X / Y	Lungime segment (** (m)
1	471.143,37 471.492,85	2	471.137,452 471.501,271	10.293
2	471.137,452 471.501,271	3	471.134,17 471.505,941	5.708
3	471.134,17 471.505,941	4	471.129,568 471.512,49	8.004
4	471.129,568 471.512,49	5	471.123,66 471.520,896	10.275
5	471.123,66 471.520,896	6	471.121,302 471.524,253	4.103

Punct început	X / Y	Punct sfârșit	X / Y	Lungime segment (** (m)
6	471.121,302 471.524,253	7	471.047,395 471.479,67	86.313
7	471.047,395 471.479,67	8	471.054,58 471.467,506	14.128
8	471.054,58 471.467,506	9	471.087,024 471.457,181	34.047
9	471.087,024 471.457,181	10	471.101,671 471.452,853	15.273
10	471.101,671 471.452,853	11	471.150,697 471.482,425	57.254
11	471.150,697 471.482,425	1	471.143,37 471.492,85	12.742

** Lungimile segmentelor sunt determinate în planul de proiecție Stereo 70 și sunt rotunjite la 1 milimetru.

*** Distanța dintre puncte este formată din segmente cumulate ce sunt mai mici decât valoarea 1 milimetru.

**DATE DESPRE IMOBILUL NR. 21975**

Oficiul de Cadastru și Publicitate Imobiliară SIBIU
Biroul de Cadastru și Publicitate Imobiliară Avrig

A. Partea I. Descrierea imobilului

TEREN Extravilan

Adresa: Jud. Sibiu

Nr. Crt	Nr cadastral Nr. topografic	Suprafața* (mp)	Observații / Referințe
A1		1.700	Sector cadastral:74 Teren neimprejmuit;

B. Partea II. Proprietari și acte

Inscrieri privitoare la dreptul de proprietate și alte drepturi reale		Referințe
/		
Act Normativ nr. 7, din 13/03/1996 emis de PARLAMENTUL ROMÂNIEI (art. 13 alin. 15);		
B1	Inscrierea provizorie, drept de PROPRIETATE, dobandit prin Lege, cota actuala 1/1 1) COMUNA ARPAȘU DE JOS, CIF:4270708, PROPRIETAR NEIDENTIFICAT	A1

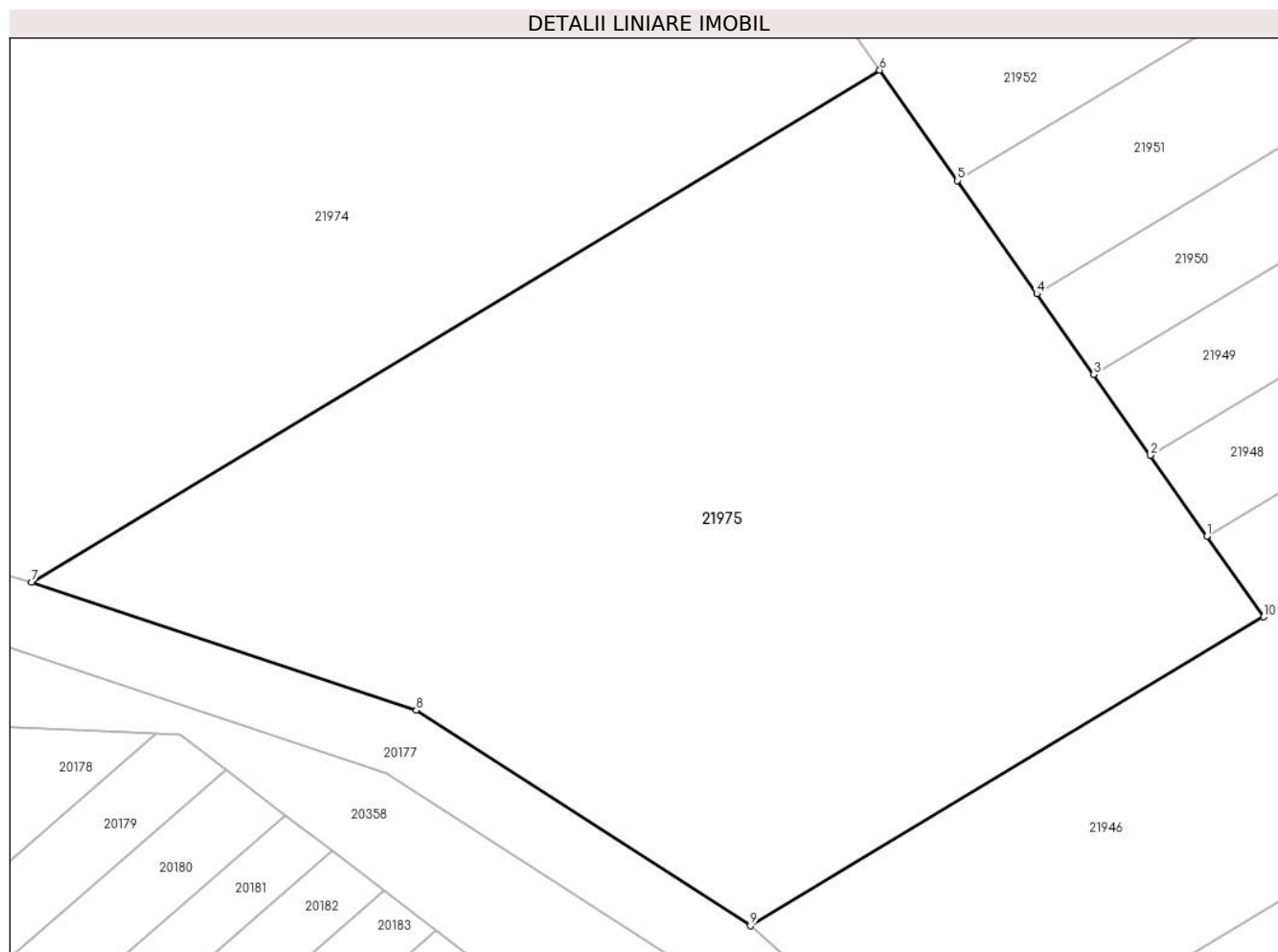
C. Partea III. SARCINI .

Inscrieri privind dezmembramintele dreptului de proprietate, drepturi reale de garanție și sarcini	Referințe
NU SUNT	

Teren

Nr cadastral	Suprafața (mp)*	Observații / Referințe
	1.700	

* Suprafața este determinată în planul de proiecție Stereo 70.



Date referitoare la teren

Crt	Categorie folosință	Intravilan	Suprafața (mp)	Tarla	Parcelă	Nr. topo	Observații / Referințe
1	faneata	NU	1.700	96	2621/58/10	-	

Lungime Segmente

1) Valorile lungimilor segmentelor sunt obținute din proiecție în plan.

Punct început	X / Y	Punct sfârșit	X / Y	Lungime segment (** (m)
1	471.169,607 471.455,519	2	471.166,327 471.460,186	5.704
2	471.166,327 471.460,186	3	471.163,05 471.464,848	5.698
3	471.163,05 471.464,848	4	471.159,773 471.469,511	5.7
4	471.159,773 471.469,511	5	471.155,18 471.476,047	7.988
5	471.155,18 471.476,047	6	471.150,697 471.482,425	7.796

Punct început	X / Y	Punct sfârșit	X / Y	Lungime segment (** (m)
6	471.150,697 471.482,425	7	471.101,671 471.452,853	57.254
7	471.101,671 471.452,853	8	471.123,9 471.445,46	23.427
8	471.123,9 471.445,46	9	471.143,208 471.433,009	22.974
9	471.143,208 471.433,009	10	471.172,884 471.450,855	34.629
10	471.172,884 471.450,855	1	471.169,607 471.455,519	5.701

** Lungimile segmentelor sunt determinate în planul de proiecție Stereo 70 și sunt rotunjite la 1 milimetru.

*** Distanța dintre puncte este formată din segmente cumulate ce sunt mai mici decât valoarea 1 milimetru.

**DATE DESPRE IMOBILUL NR. 21976**

Oficiul de Cadastru și Publicitate Imobiliară SIBIU
Biroul de Cadastru și Publicitate Imobiliară Avrig

A. Partea I. Descrierea imobilului

TEREN Extravilan

Adresa: Jud. Sibiu

Nr. Crt	Nr cadastral Nr. topografic	Suprafața* (mp)	Observații / Referințe
A1		1.300	Sector cadastral:74 Teren neimprejmut;

B. Partea II. Proprietari și acte

Inscrieri privitoare la dreptul de proprietate și alte drepturi reale	Referințe
/	
Act Administrativ nr. 722/15, din 12/10/1998 emis de CJPSDPAT SIBIU (titlu de proprietate);	
B1	Intabulare, drept de PROPRIETATE, dobandit prin Reconstituire, cota actuala 1/1 1) DOBRILA CORNEL , lipsă CNP
Act Administrativ nr. 4757, din 03/07/2023 emis de PRIMĂRIA COMUNEI ARPAȘU DE JOS (adeverinta);	
B2	Se notează posesia faptică asupra cotei de 1/1 în favoarea lui 1) MARIN CONSTANTIN

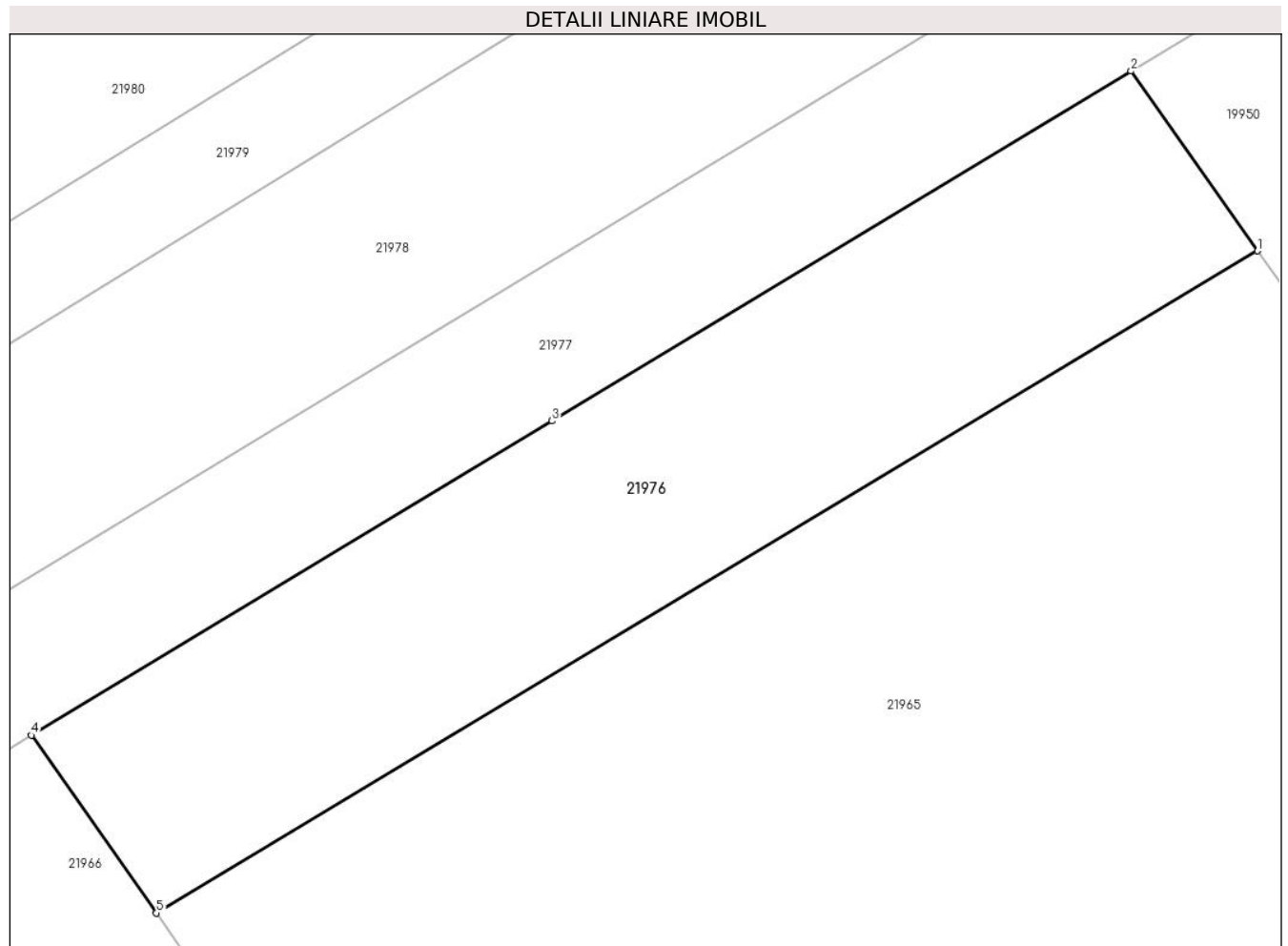
C. Partea III. SARCINI .

Inscrieri privind dezmembramintele dreptului de proprietate, drepturi reale de garanție și sarcini	Referințe
NU SUNT	

Teren

Nr cadastral	Suprafața (mp)*	Observații / Referințe
	1.300	

* Suprafața este determinată în planul de proiecție Stereo 70.



Date referitoare la teren

Crt	Categorie folosință	Intra vilan	Suprafața (mp)	Tarla	Parcelă	Nr. topo	Observații / Referințe
1	faneata	NU	1.300	96	2621/59	-	Nr. Parcelă 2621/ greșit în TP

Lungime Segmente

1) Valorile lungimilor segmentelor sunt obținute din proiecție în plan.

Punct început	X / Y	Punct sfârșit	X / Y	Lungime segment (** (m)
1	471.090,863 471.719,459	2	471.082,244 471.731,704	14.974
2	471.082,244 471.731,704	3	471.042,758 471.707,886	46.113
3	471.042,758 471.707,886	4	471.007,273 471.686,483	41.44
4	471.007,273 471.686,483	5	471.015,792 471.674,381	14.8
5	471.015,792 471.674,381	1	471.090,863 471.719,459	87.565

**** Lungimile segmentelor sunt determinate în planul de proiecție Stereo 70 și sunt rotunjite la 1 milimetru.**

***** Distanța dintre puncte este formată din segmente cumulate ce sunt mai mici decât valoarea 1 milimetru.**

**DATE DESPRE IMOBILUL NR. 21977**

Oficiul de Cadastru și Publicitate Imobiliară SIBIU
Biroul de Cadastru și Publicitate Imobiliară Avrig

A. Partea I. Descrierea imobilului

TEREN Extravilan

Adresa: Jud. Sibiu

Nr. Crt	Nr cadastral Nr. topografic	Suprafața* (mp)	Observații / Referințe
A1		1.500	Sector cadastral:74 Teren neimprejmuit;

B. Partea II. Proprietari și acte

Inscrieri privitoare la dreptul de proprietate și alte drepturi reale	Referințe
/	
Act Administrativ nr. 884/15, din 05/05/2000 emis de CJPSDPAT SIBIU (titlu de proprietate);	
B1	A1
Intabulare, drept de PROPRIETATE, dobandit prin Reconstituire, cota actuala 1/1 1) PANDREA ANA, lipsă CNP	

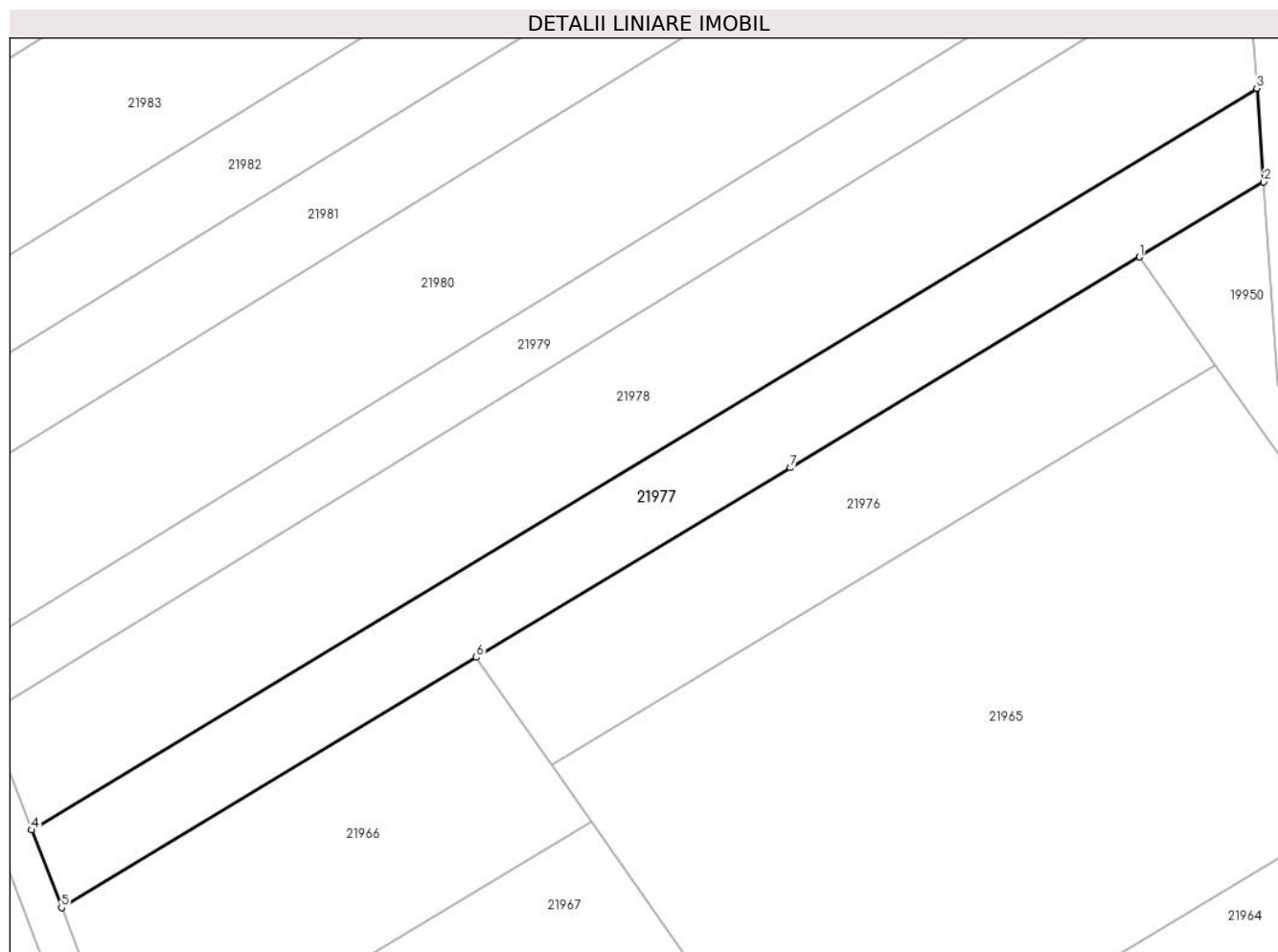
C. Partea III. SARCINI .

Inscrieri privind dezmembramintele dreptului de proprietate, drepturi reale de garanție și sarcini	Referințe
NU SUNT	

Teren

Nr cadastral	Suprafața (mp)*	Observații / Referințe
	1.500	

* Suprafața este determinată în planul de proiecție Stereo 70.



Date referitoare la teren

Crt	Categorie folosință	Intravilan	Suprafața (mp)	Tarla	Parcelă	Nr. topo	Observații / Referințe
1	faneata	NU	1.500	96	2621/91	-	

Lungime Segmente

1) Valorile lungimilor segmentelor sunt obținute din proiecție în plan.

Punct început	X / Y	Punct sfârșit	X / Y	Lungime segment (** (m)
1	471.082,244 471.731,704	2	471.096,287 471.740,174	16.4
2	471.096,287 471.740,174	3	471.095,509 471.750,751	10.606
3	471.095,509 471.750,751	4	470.956,995 471.666,966	161.883
4	470.956,995 471.666,966	5	470.960,373 471.658,194	9.4
5	470.960,373 471.658,194	6	471.007,273 471.686,483	54.771

Punct început	X / Y	Punct sfârșit	X / Y	Lungime segment (** (m)
6	471.007,273 471.686,483	7	471.042,758 471.707,886	41.44
7	471.042,758 471.707,886	1	471.082,244 471.731,704	46.113

** Lungimile segmentelor sunt determinate în planul de proiecție Stereo 70 și sunt rotunjite la 1 milimetru.

*** Distanța dintre puncte este formată din segmente cumulate ce sunt mai mici decât valoarea 1 milimetru.

**DATE DESPRE IMOBILUL NR. 21978**

Oficiul de Cadastru și Publicitate Imobiliară SIBIU
Biroul de Cadastru și Publicitate Imobiliară Avrig

A. Partea I. Descrierea imobilului

TEREN Extravilan

Adresa: Jud. Sibiu

Nr. Crt	Nr cadastral Nr. topografic	Suprafața* (mp)	Observații / Referințe
A1		2.369	Sector cadastral:74 Teren neimprejmuit;

B. Partea II. Proprietari și acte

Inscrieri privitoare la dreptul de proprietate și alte drepturi reale		Referințe
/		
Act Normativ nr. 7, din 13/03/1996 emis de PARLAMENTUL ROMÂNIEI (art. 13 alin. 15);		
B1	Inscrierea provizorie, drept de PROPRIETATE, dobandit prin Lege, cota actuala 1/1	A1
1) COMUNA ARPAȘU DE JOS, CIF:4270708, PROPRIETAR NEIDENTIFICAT		

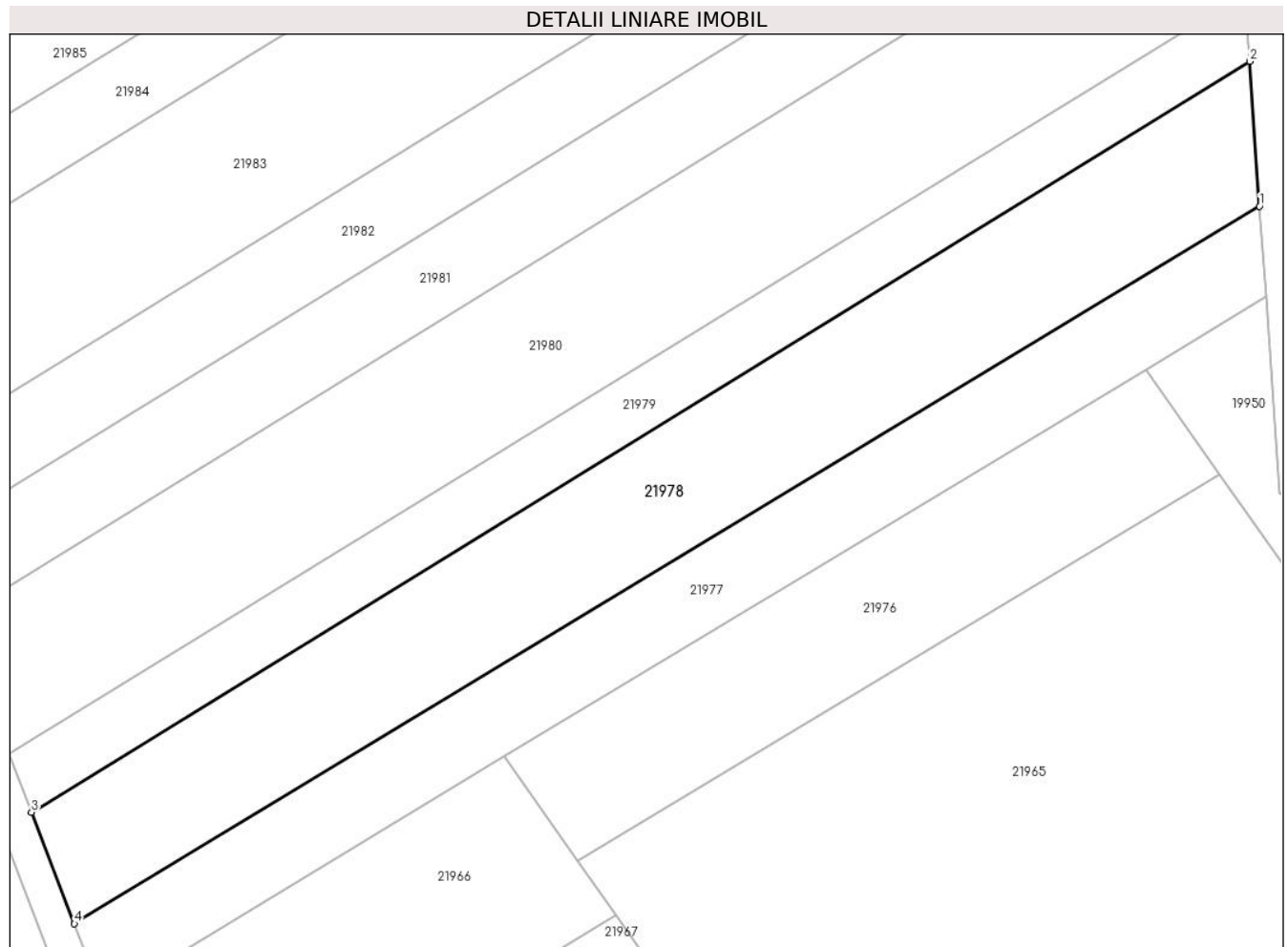
C. Partea III. SARCINI .

Inscrieri privind dezmembramintele dreptului de proprietate, drepturi reale de garanție și sarcini	Referințe
NU SUNT	

Teren

Nr cadastral	Suprafața (mp)*	Observații / Referințe
	2.369	

* Suprafața este determinată în planul de proiecție Stereo 70.



Date referitoare la teren

Crt	Categorie folosință	Intra vilan	Suprafața (mp)	Tarla	Parcelă	Nr. topo	Observații / Referințe
1	faneata	NU	2.369	96	2621/60	-	

Lungime Segmente

1) Valorile lungimilor segmentelor sunt obținute din proiecție în plan.

Punct început	X / Y	Punct sfârșit	X / Y	Lungime segment (** (m)
1	471.095,509 471.750,751	2	471.094,37 471.767,687	16.975
2	471.094,37 471.767,687	3	470.951,981 471.680,003	167.222
3	470.951,981 471.680,003	4	470.956,995 471.666,966	13.968
4	470.956,995 471.666,966	1	471.095,509 471.750,751	161.883

** Lungimile segmentelor sunt determinate în planul de proiecție Stereo 70 și sunt rotunjite la 1 milimetru.

***** Distanţa dintre puncte este formată din segmente cumulate ce sunt mai mici decât valoarea 1 milimetru.**

**DATE DESPRE IMOBILUL NR. 21979**

Oficiul de Cadastru și Publicitate Imobiliară SIBIU
Biroul de Cadastru și Publicitate Imobiliară Avrig

A. Partea I. Descrierea imobilului

TEREN Extravilan

Adresa: Jud. Sibiu

Nr. Crt	Nr cadastral Nr. topografic	Suprafața* (mp)	Observații / Referințe
A1		1.200	Sector cadastral:74 Teren neimprejmuit;

B. Partea II. Proprietari și acte

Inscrieri privitoare la dreptul de proprietate și alte drepturi reale	Referințe
/	
Act Notarial nr. 54, din 19/04/2011 emis de NP POPA CORNELIA (certificat de mostenitor);	
B1	A1
Intabulare, drept de PROPRIETATE, dobandit prin Succesiune, cota actuala 1/1	
1) ROBU MARIA , Proprietar decedat DEFUNCT:Da	

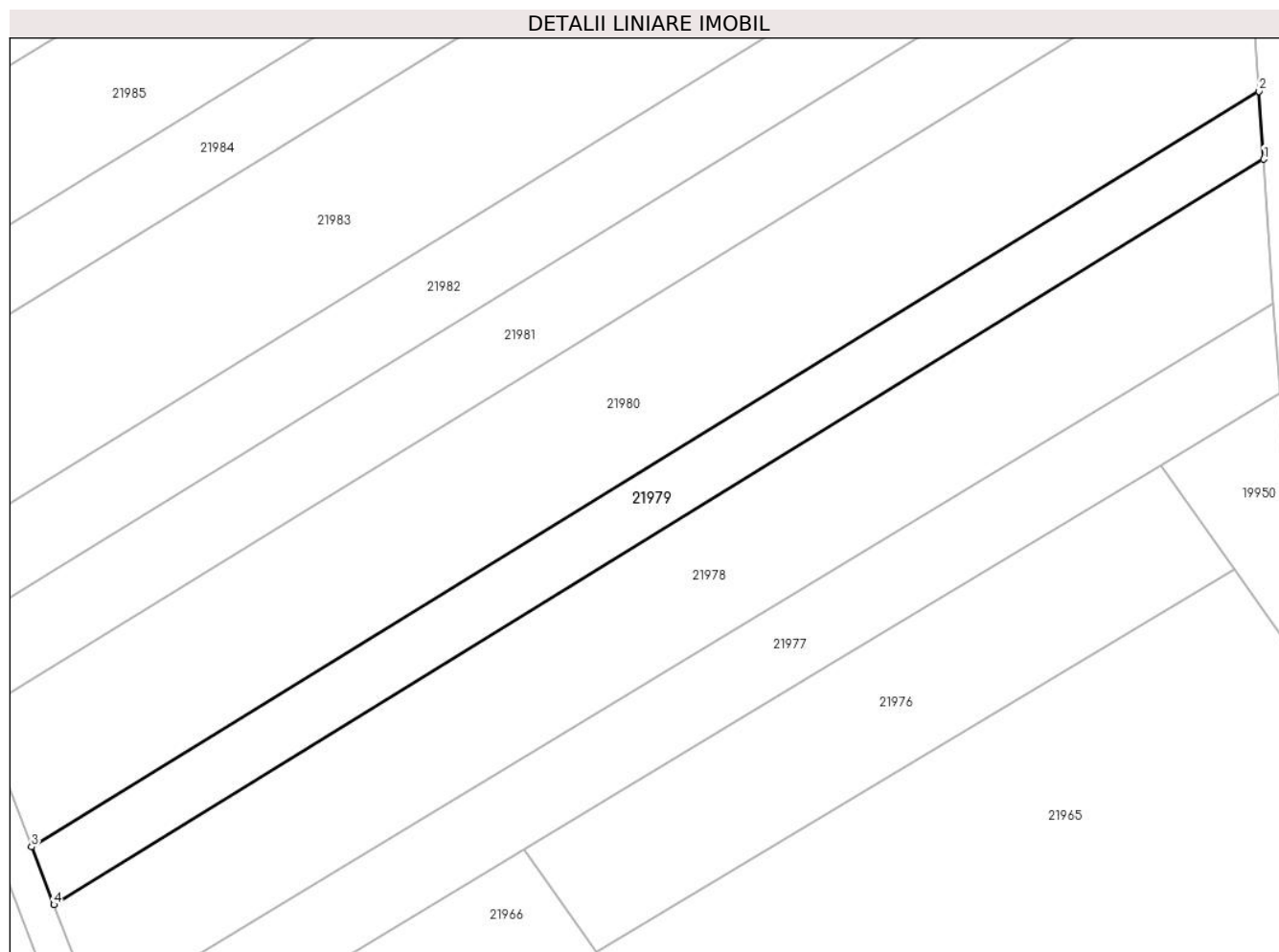
C. Partea III. SARCINI .

Inscrieri privind dezmembramintele dreptului de proprietate, drepturi reale de garanție și sarcini	Referințe
NU SUNT	

Teren

Nr cadastral	Suprafața (mp)*	Observații / Referințe
	1.200	

* Suprafața este determinată în planul de proiecție Stereo 70.



Date referitoare la teren

Crt	Categorie folosință	Intra vilan	Suprafața (mp)	Tarla	Parcelă	Nr. topo	Observații / Referințe
1	faneata	NU	1.200	96	2621/71	-	

Lungime Segmente

1) Valorile lungimilor segmentelor sunt obținute din proiecție în plan.

Punct început	X / Y	Punct sfârșit	X / Y	Lungime segment (** (m)
1	471.094,37 471.767,687	2	471.093,815 471.775,661	7.993
2	471.093,815 471.775,661	3	470.949,361 471.686,808	169.593
3	470.949,361 471.686,808	4	470.951,981 471.680,003	7.292
4	470.951,981 471.680,003	1	471.094,37 471.767,687	167.222

** Lungimile segmentelor sunt determinate în planul de proiecție Stereo 70 și sunt rotunjite la 1 milimetru.

***** Distanţa dintre puncte este formată din segmente cumulate ce sunt mai mici decât valoarea 1 milimetru.**

**DATE DESPRE IMOBILUL NR. 21980**

Oficiul de Cadastru și Publicitate Imobiliară SIBIU
Biroul de Cadastru și Publicitate Imobiliară Avrig

A. Partea I. Descrierea imobilului

TEREN Extravilan

Adresa: Jud. Sibiu

Nr. Crt	Nr cadastral Nr. topografic	Suprafața* (mp)	Observații / Referințe
A1		2.900	Sector cadastral:74 Teren neimprejmuit;

B. Partea II. Proprietari și acte

Inscrieri privitoare la dreptul de proprietate și alte drepturi reale	Referințe
/	
Act Administrativ nr. 1274/15, din 17/04/2003 emis de CJPSDPAT SIBIU (titlu de proprietate);	
B1	A1
Intabulare, drept de PROPRIETATE, dobandit prin Reconstituire, cota actuala 1/1 1) CIȘMAȘ VIOREL, lipsă CNP	

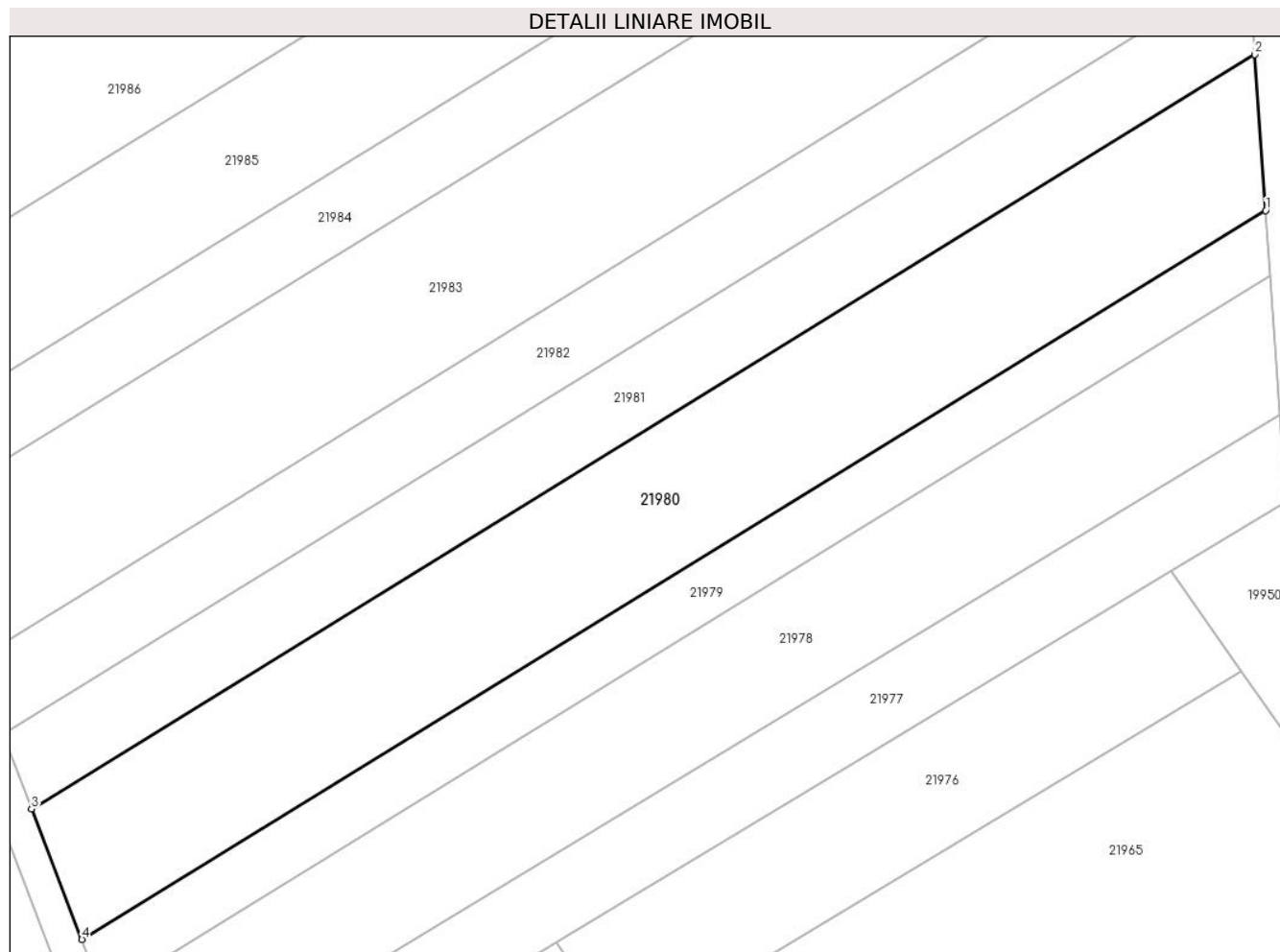
C. Partea III. SARCINI .

Inscrieri privind dezmembramintele dreptului de proprietate, drepturi reale de garanție și sarcini	Referințe
NU SUNT	

Teren

Nr cadastral	Suprafața (mp)*	Observații / Referințe
	2.900	

* Suprafața este determinată în planul de proiecție Stereo 70.



Date referitoare la teren

Crt	Categorie folosință	Intra vilan	Suprafața (mp)	Tarla	Parcelă	Nr. topo	Observații / Referințe
1	faneata	NU	2.900	96	2621/72	-	

Lungime Segmente

1) Valorile lungimilor segmentelor sunt obținute din proiecție în plan.

Punct început	X / Y	Punct sfârșit	X / Y	Lungime segment (** (m)
1	471.093,815 471.775,661	2	471.092,488 471.794,651	19.037
2	471.092,488 471.794,651	3	470.943,234 471.702,72	175.294
3	470.943,234 471.702,72	4	470.949,361 471.686,808	17.051
4	470.949,361 471.686,808	1	471.093,815 471.775,661	169.593

** Lungimile segmentelor sunt determinate în planul de proiecție Stereo 70 și sunt rotunjite la 1 milimetru.

***** Distanţa dintre puncte este formată din segmente cumulate ce sunt mai mici decât valoarea 1 milimetru.**

**DATE DESPRE IMOBILUL NR. 21981**

Oficiul de Cadastru și Publicitate Imobiliară SIBIU
Biroul de Cadastru și Publicitate Imobiliară Avrig

A. Partea I. Descrierea imobilului

TEREN Extravilan

Adresa: Jud. Sibiu

Nr. Crt	Nr cadastral Nr. topografic	Suprafața* (mp)	Observații / Referințe
A1		1.700	Sector cadastral:74 Teren neimprejmuit;

B. Partea II. Proprietari și acte

Inscrieri privitoare la dreptul de proprietate și alte drepturi reale	Referințe
/	
Act Administrativ nr. 866/15, din 25/01/2000 emis de CJPSDPAT SIBIU (titlu de proprietate);	
B1	Intabulare, drept de PROPRIETATE, dobandit prin Reconstituire, cota actuala 1/1 1) BÎRSAN IOAN , lipsă CNP
Act Administrativ nr. 4758, din 03/07/2023 emis de PRIMĂRIA COMUNEI ARPAȘU DE JOS (adeverinta);	
B2	Se notează posesia faptică asupra cotei de 1/1 în favoarea lui 1) SC SOBIS SOLUTIONS SRL , CIF:12018818


C. Partea III. SARCINI .

Inscrieri privind dezmembramintele dreptului de proprietate, drepturi reale de garanție și sarcini	Referințe
NU SUNT	

Teren

Nr cadastral	Suprafața (mp)*	Observații / Referințe
	1.700	

* Suprafața este determinată în planul de proiecție Stereo 70.



Date referitoare la teren

Crt	Categorie folosință	Intra vilan	Suprafața (mp)	Tarla	Parcelă	Nr. topo	Observații / Referințe
1	faneata	NU	1.700	96	2621/83	-	Nr. Parcelă 2621/ greșit în TP

Lungime Segmente

1) Valorile lungimilor segmentelor sunt obținute din proiecție în plan.

Punct început	X / Y	Punct sfârșit	X / Y	Lungime segment (** (m)
1	471.092,488 471.794,651	2	471.091,731 471.805,479	10.854
2	471.091,731 471.805,479	3	470.939,723 471.711,838	178.536
3	470.939,723 471.711,838	4	470.943,234 471.702,72	9.77
4	470.943,234 471.702,72	1	471.092,488 471.794,651	175.294

** Lungimile segmentelor sunt determinate în planul de proiecție Stereo 70 și sunt rotunjite la 1 milimetru.

***** Distanţa dintre puncte este formată din segmente cumulate ce sunt mai mici decât valoarea 1 milimetru.**

**DATE DESPRE IMOBILUL NR. 21982**

Oficiul de Cadastru și Publicitate Imobiliară SIBIU
Biroul de Cadastru și Publicitate Imobiliară Avrig

A. Partea I. Descrierea imobilului

TEREN Extravilan

Adresa: Jud. Sibiu

Nr. Crt	Nr cadastral Nr. topografic	Suprafața* (mp)	Observații / Referințe
A1		1.700	Sector cadastral:74 Teren neimprejmuit;

B. Partea II. Proprietari și acte

Inscrieri privitoare la dreptul de proprietate și alte drepturi reale	Referințe
/	
Act Administrativ nr. 1337/15, din 02/07/2003 emis de CJPSDPAT SIBIU (titlu de proprietate);	
B1	A1
Intabulare, drept de PROPRIETATE, dobandit prin Reconstituire, cota actuala 1/1 1) HALMAGHE NICOLAE, lipsă CNP	

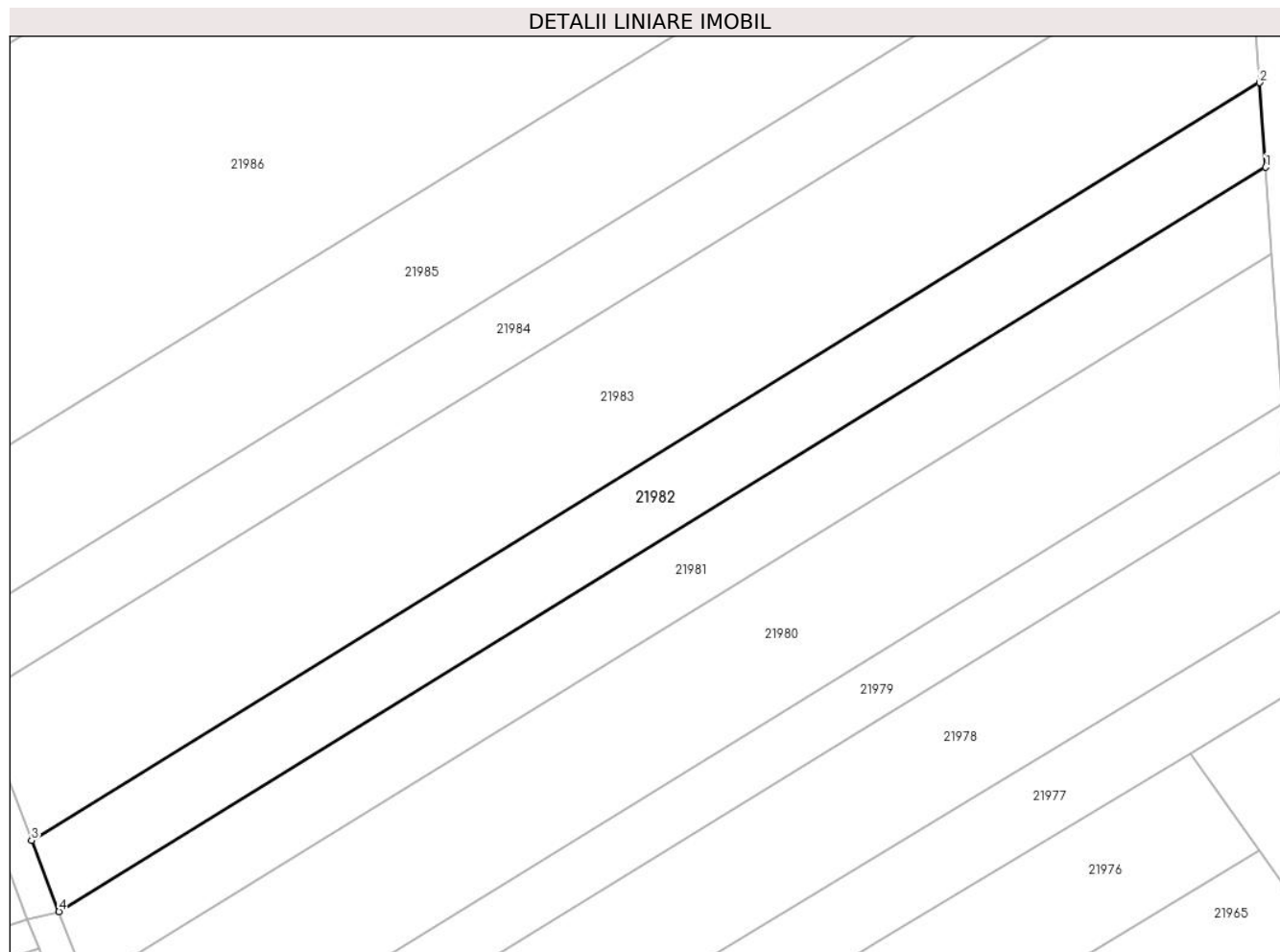
C. Partea III. SARCINI .

Inscrieri privind dezmembramintele dreptului de proprietate, drepturi reale de garanție și sarcini	Referințe
NU SUNT	

Teren

Nr cadastral	Suprafața (mp)*	Observații / Referințe
	1.700	

* Suprafața este determinată în planul de proiecție Stereo 70.



Date referitoare la teren

Crt	Categorie folosință	Intravilan	Suprafața (mp)	Tarla	Parcelă	Nr. topo	Observații / Referințe
1	faneata	NU	1.700	96	2621/84	-	

Lungime Segmente

1) Valorile lungimilor segmentelor sunt obținute din proiecție în plan.

Punct început	X / Y	Punct sfârșit	X / Y	Lungime segment (** (m)
1	471.091,731 471.805,479	2	471.090,987 471.816,122	10.669
2	471.090,987 471.816,122	3	470.936,277 471.720,787	181.725
3	470.936,277 471.720,787	4	470.939,723 471.711,838	9.59
4	470.939,723 471.711,838	1	471.091,731 471.805,479	178.536

** Lungimile segmentelor sunt determinate în planul de proiecție Stereo 70 și sunt rotunjite la 1 milimetru.

***** Distanţa dintre puncte este formată din segmente cumulate ce sunt mai mici decât valoarea 1 milimetru.**

**DATE DESPRE IMOBILUL NR. 21983**

Oficiul de Cadastru și Publicitate Imobiliară SIBIU
Biroul de Cadastru și Publicitate Imobiliară Avrig

A. Partea I. Descrierea imobilului

TEREN Extravilan

Adresa: Jud. Sibiu

Nr. Crt	Nr cadastral Nr. topografic	Suprafața* (mp)	Observații / Referințe
A1		3.500	Sector cadastral:74 Teren neimprejmuit;

B. Partea II. Proprietari și acte

Inscrieri privitoare la dreptul de proprietate și alte drepturi reale	Referințe
/	
Act Notarial nr. 112, din 04/06/2015 emis de NP POPA CORNELIA (certificat de mostenitor);	
B1	A1
Intabulare, drept de PROPRIETATE, dobandit prin Succesiune, cota actuala 1/1 1) MARIN GHEORGHE	

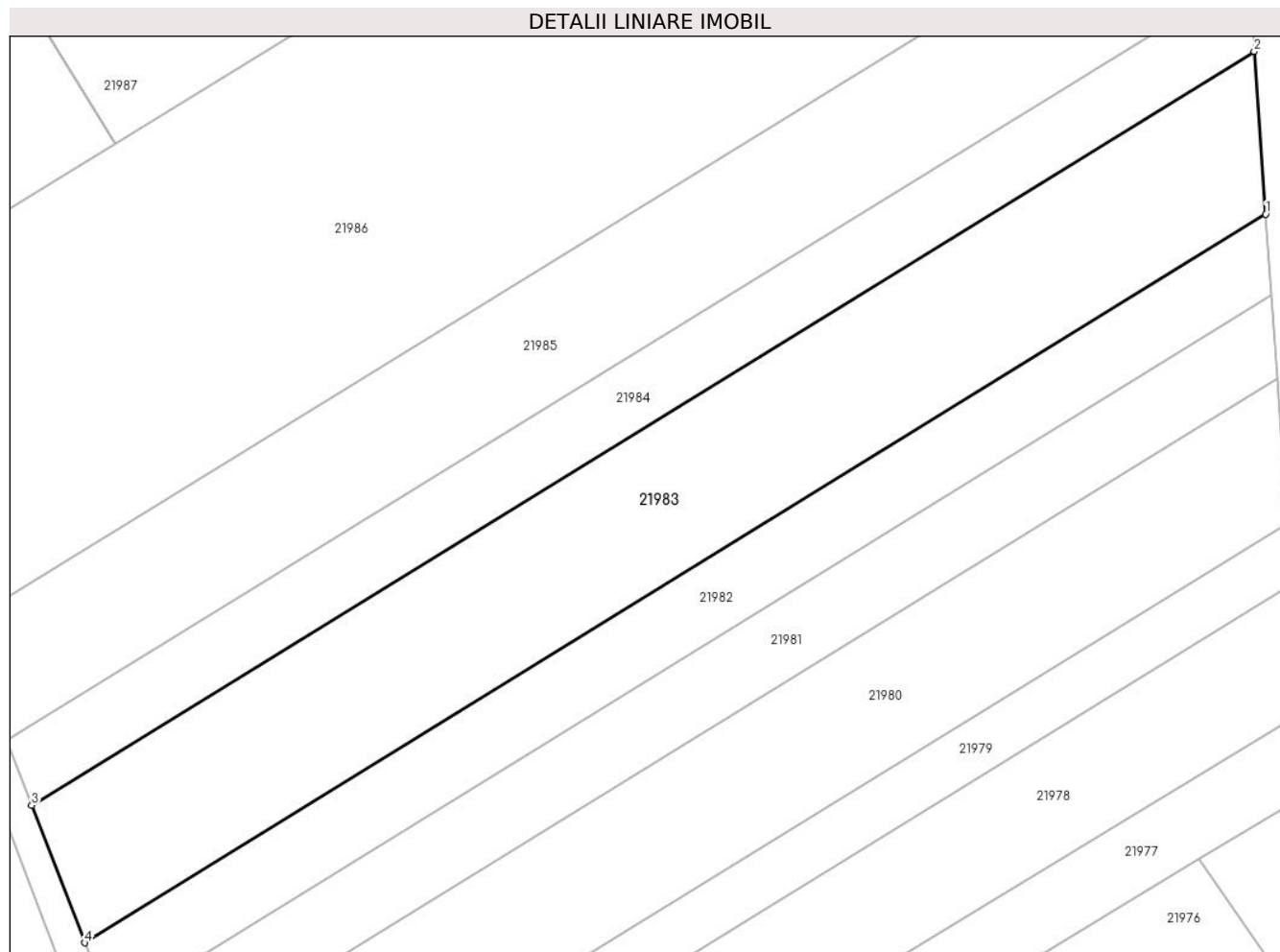
C. Partea III. SARCINI .

Inscrieri privind dezmembramintele dreptului de proprietate, drepturi reale de garanție și sarcini	Referințe
NU SUNT	

Teren

Nr cadastral	Suprafața (mp)*	Observații / Referințe
	3.500	

* Suprafața este determinată în planul de proiecție Stereo 70.



Date referitoare la teren

Crt	Categorie folosință	Intravilan	Suprafața (mp)	Tarla	Parcelă	Nr. topo	Observații / Referințe
1	faneata	NU	3.500	96	2621/85	-	

Lungime Segmente

1) Valorile lungimilor segmentelor sunt obținute din proiecție în plan.

Punct început	X / Y	Punct sfârșit	X / Y	Lungime segment (** (m)
1	471.090,987 471.816,122	2	471.089,498 471.837,418	21.349
2	471.089,498 471.837,418	3	470.929,351 471.738,773	188.091
3	470.929,351 471.738,773	4	470.936,277 471.720,787	19.273
4	470.936,277 471.720,787	1	471.090,987 471.816,122	181.725

** Lungimile segmentelor sunt determinate în planul de proiecție Stereo 70 și sunt rotunjite la 1 milimetru.

***** Distanţa dintre puncte este formată din segmente cumulate ce sunt mai mici decât valoarea 1 milimetru.**

**DATE DESPRE IMOBILUL NR. 21984**

Oficiul de Cadastru și Publicitate Imobiliară SIBIU
Biroul de Cadastru și Publicitate Imobiliară Avrig

A. Partea I. Descrierea imobilului

TEREN Extravilan

Adresa: Jud. Sibiu

Nr. Crt	Nr cadastral Nr. topografic	Suprafața* (mp)	Observații / Referințe
A1		1.700	Sector cadastral:74 Teren neimprejmuit;

B. Partea II. Proprietari și acte

Inscrieri privitoare la dreptul de proprietate și alte drepturi reale	Referințe
/	
Act Administrativ nr. 1318/15, din 29/05/2003 emis de CJPSDPAT SIBIU (titlu de proprietate);	
B1	A1
Intabulare, drept de PROPRIETATE, dobandit prin Reconstituire, cota actuala 1/1	
1) SCHIOPU LENUTA, Proprietar decedat DEFUNCT:Da	
2) TALPIGA MARIA, lipsă CNP	

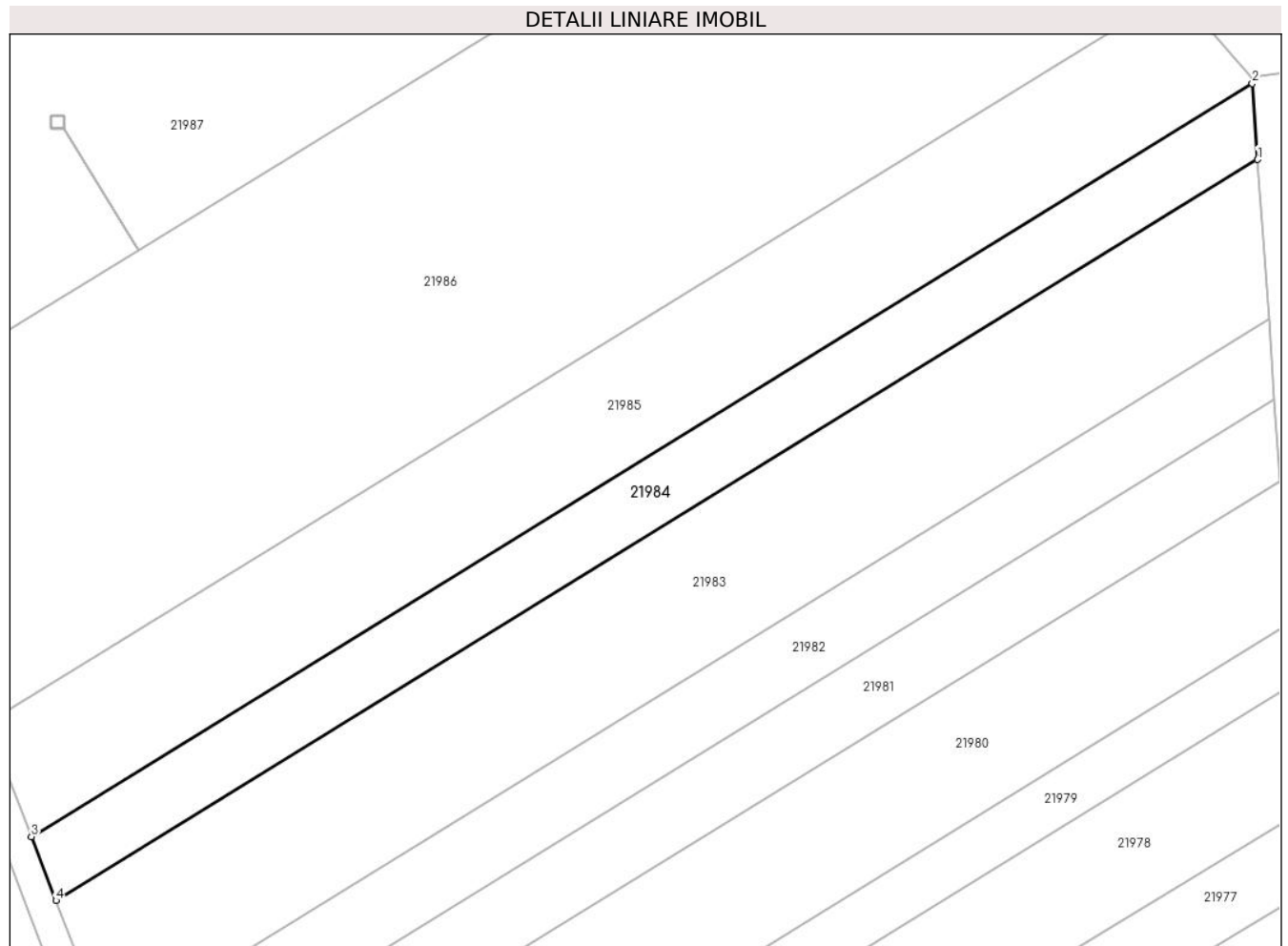
C. Partea III. SARCINI .

Inscrieri privind dezmembramintele dreptului de proprietate, drepturi reale de garanție și sarcini	Referințe
NU SUNT	

Teren

Nr cadastral	Suprafața (mp)*	Observații / Referințe
	1.700	

* Suprafața este determinată în planul de proiecție Stereo 70.



Date referitoare la teren

Crt	Categorie folosință	Intra vilan	Suprafața (mp)	Tarla	Parcelă	Nr. topo	Observații / Referințe
1	faneata	NU	1.700	96	2621/87	-	

Lungime Segmente

1) Valorile lungimilor segmentelor sunt obținute din proiecție în plan.

Punct început	X / Y	Punct sfârșit	X / Y	Lungime segment (** (m)
1	471.089,498 471.837,418	2	471.088,793 471.847,516	10.122
2	471.088,793 471.847,516	3	470.926,074 471.747,284	191.113
3	470.926,074 471.747,284	4	470.929,351 471.738,773	9.12
4	470.929,351 471.738,773	1	471.089,498 471.837,418	188.091

** Lungimile segmentelor sunt determinate în planul de proiecție Stereo 70 și sunt rotunjite la 1 milimetru.

***** Distanţa dintre puncte este formată din segmente cumulate ce sunt mai mici decât valoarea 1 milimetru.**

**DATE DESPRE IMOBILUL NR. 21985**

Oficiul de Cadastru și Publicitate Imobiliară SIBIU
Biroul de Cadastru și Publicitate Imobiliară Avrig

A. Partea I. Descrierea imobilului

TEREN Extravilan

Adresa: Jud. Sibiu

Nr. Crt	Nr cadastral Nr. topografic	Suprafața* (mp)	Observații / Referințe
A1		3.000	Sector cadastral:74 Teren neimprejmuit;

B. Partea II. Proprietari și acte

Inscrieri privitoare la dreptul de proprietate și alte drepturi reale		Referințe
/		
Act Notarial nr. 18, din 22/02/2010 emis de NP POPA CORNELIA (certificat de mostenitor);		
B1	Intabulare, drept de PROPRIETATE, dobandit prin Succesiune, cota actuala 1/1 1) AGÎRBICEAN MĂRIOARA	A1
Act Administrativ nr. 4759, din 03/07/2023 emis de PRIMĂRIA COMUNEI ARPAȘU DE JOS (adeverinta);		
B2	Se notează posesia faptică asupra cotei de 1/1 în favoarea lui 1) SC SOBIS SOLUTIONS SRL, CIF:12018818	A1

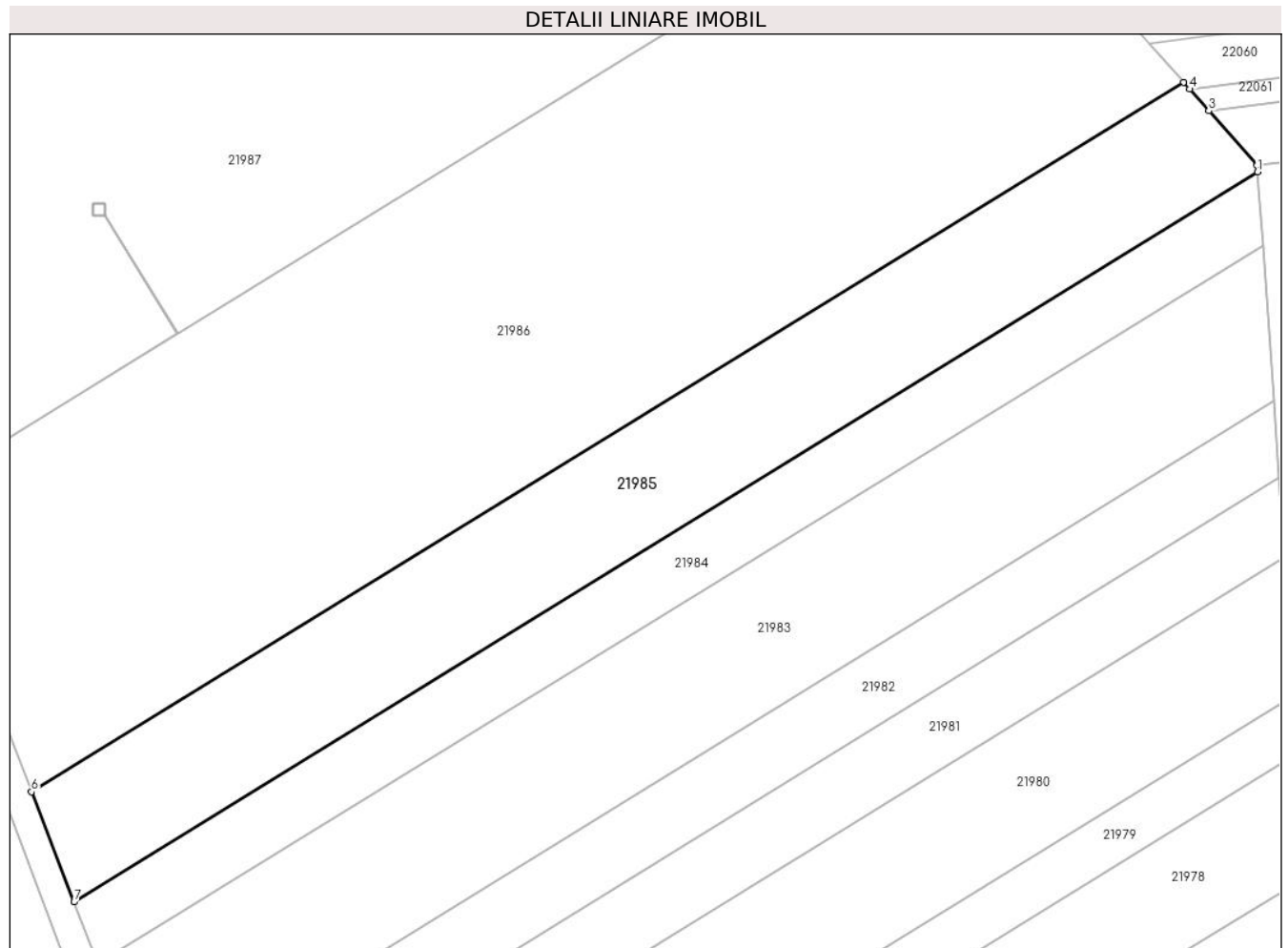
C. Partea III. SARCINI .

Inscrieri privind dezmembramintele dreptului de proprietate, drepturi reale de garanție și sarcini	Referințe
NU SUNT	

Teren

Nr cadastral	Suprafața (mp)*	Observații / Referințe
	3.000	

* Suprafața este determinată în planul de proiecție Stereo 70.



Date referitoare la teren

Crt	Categorie folosință	Intravilan	Suprafața (mp)	Tarla	Parcelă	Nr. topo	Observații / Referințe
1	faneata	NU	3.000	96	2621/62	-	

Lungime Segmente

1) Valorile lungimilor segmentelor sunt obținute din proiecție în plan.

Punct început	X / Y	Punct sfârșit	X / Y	Lungime segment (** (m)
1	471.088,793 471.847,516	2	471.088,723 471.848,387	0.873
2	471.088,723 471.848,387	3	471.082,095 471.855,89	10.012
3	471.082,095 471.855,89	4	471.079,46 471.858,874	3.981
4	471.079,46 471.858,874	5	471.078,618 471.859,834	1.277
5	471.078,618 471.859,834	6	470.920,222 471.762,422	185.952

Punct început	X / Y	Punct sfârșit	X / Y	Lungime segment (** (m)
6	470.920,222 471.762,422	7	470.926,074 471.747,284	16.23
7	470.926,074 471.747,284	1	471.088,793 471.847,516	191.113

** Lungimile segmentelor sunt determinate în planul de proiecție Stereo 70 și sunt rotunjite la 1 milimetru.

*** Distanța dintre puncte este formată din segmente cumulate ce sunt mai mici decât valoarea 1 milimetru.

**DATE DESPRE IMOBILUL NR. 21986**

Oficiul de Cadastru și Publicitate Imobiliară SIBIU
Biroul de Cadastru și Publicitate Imobiliară Avrig

A. Partea I. Descrierea imobilului

TEREN Extravilan

Adresa: Jud. Sibiu

Nr. Crt	Nr cadastral Nr. topografic	Suprafața* (mp)	Observații / Referințe
A1		7.600	Sector cadastral:74 Teren neimpregmuit;

B. Partea II. Proprietari și acte

Inscrieri privitoare la dreptul de proprietate și alte drepturi reale	Referințe
/	
Act Notarial nr. 157, din 03/12/2010 emis de NP POPA CORNELIA (certificat de mostenitor);	
B1	Intabulare, drept de PROPRIETATE, dobandit prin Succesiune, cota actuala 1/1 1) NAN MARIOARA
Act Administrativ nr. 4760, din 03/07/2023 emis de PRIMĂRIA COMUNEI ARPAȘU DE JOS (adeverinta);	
B2	Se notează posesia faptică asupra cotei de 1/1 în favoarea lui 1) SC SOBIS SOLUTIONS SRL, CIF:12018818

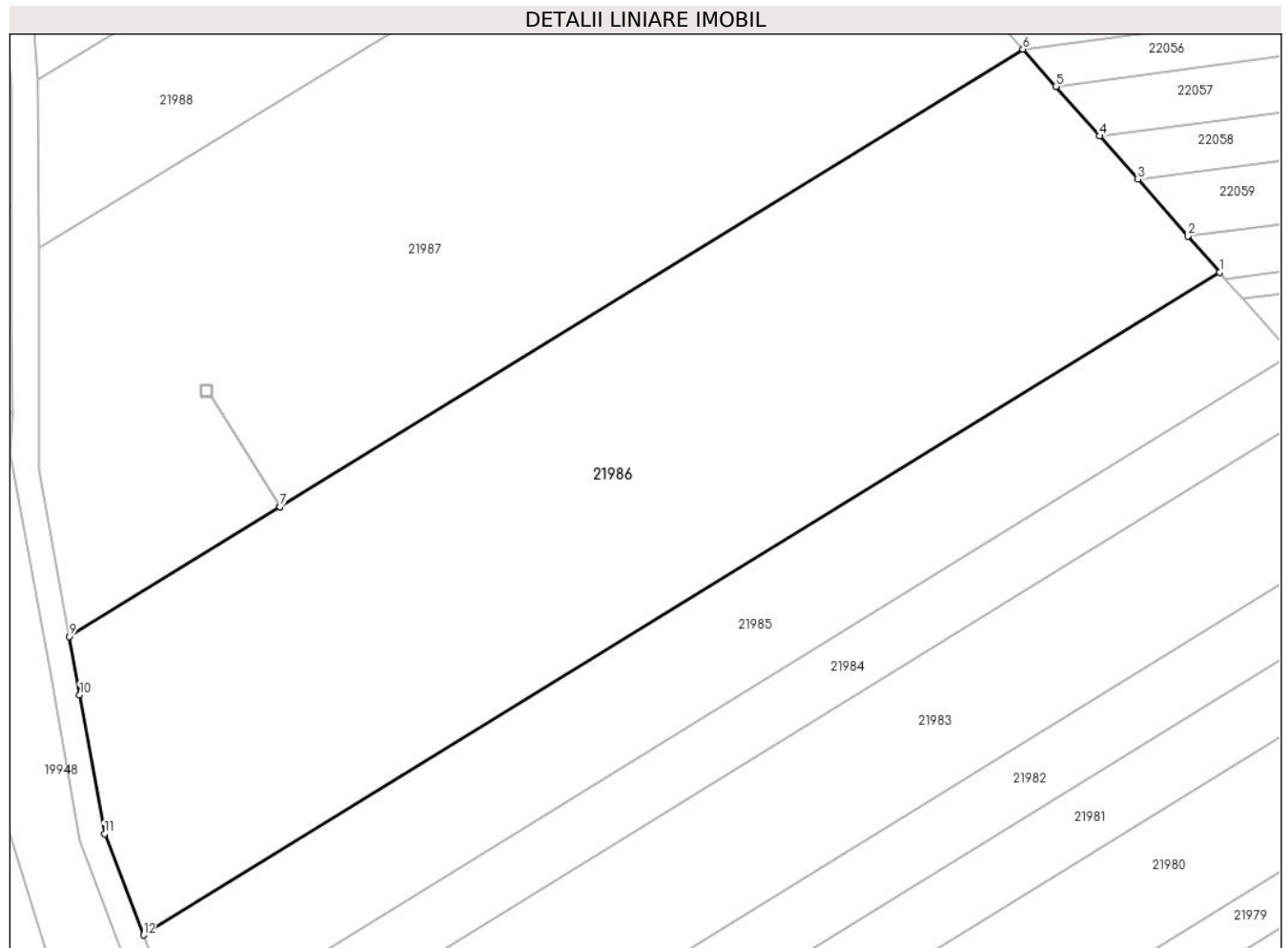
C. Partea III. SARCINI .

Inscrieri privind dezmembramintele dreptului de proprietate, drepturi reale de garanție și sarcini	Referințe
NU SUNT	

Teren

Nr cadastral	Suprafața (mp)*	Observații / Referințe
	7.600	

* Suprafața este determinată în planul de proiecție Stereo 70.



Date referitoare la teren

Crt	Categorie folosință	Intra vilan	Suprafața (mp)	Tarla	Parcelă	Nr. topo	Observații / Referințe
1	faneata	NU	7.600	96	2621/67	-	

Lungime Segmente

1) Valorile lungimilor segmentelor sunt obținute din proiecție în plan.

Punct început	X / Y	Punct sfârșit	X / Y	Lungime segment (** (m)
1	471.078,618 471.859,834	2	471.073,925 471.865,14	7.084
2	471.073,925 471.865,14	3	471.066,57 471.873,466	11.108
3	471.066,57 471.873,466	4	471.060,938 471.879,842	8.507
4	471.060,938 471.879,842	5	471.054,489 471.887,143	9.742
5	471.054,489 471.887,143	6	471.049,665 471.892,604	7.286

Punct început	X / Y	Punct sfârșit	X / Y	Lungime segment (** (m)
6	471.049,665 471.892,604	7	470.940,318 471.825,368	128.364
7	470.940,318 471.825,368	8	470.940,31 471.825,363	0.01
8	470.940,31 471.825,363	9	470.909,316 471.806,308	36.383
9	470.909,316 471.806,308	10	470.910,846 471.797,7	8.742
10	470.910,846 471.797,7	11	470.914,479 471.777,3	20.721
11	470.914,479 471.777,3	12	470.920,222 471.762,422	15.948
12	470.920,222 471.762,422	1	471.078,618 471.859,834	185.952

** Lungimile segmentelor sunt determinate în planul de proiecție Stereo 70 și sunt rotunjite la 1 milimetru.

*** Distanța dintre puncte este formată din segmente cumulate ce sunt mai mici decât valoarea 1 milimetru.

**DATE DESPRE IMOBILUL NR. 21987**

Oficiul de Cadastru și Publicitate Imobiliară SIBIU
Biroul de Cadastru și Publicitate Imobiliară Avrig

A. Partea I. Descrierea imobilului

TEREN Extravilan

Adresa: Jud. Sibiu

Nr. Crt	Nr cadastral Nr. topografic	Suprafața* (mp)	Observații / Referințe
A1		7.600	Sector cadastral:74 Teren neimprejmuit;

B. Partea II. Proprietari și acte

Inscrieri privitoare la dreptul de proprietate și alte drepturi reale		Referințe
/		
Act Administrativ nr. 1389/15, din 28/01/2004 emis de CJPSDPAT SIBIU (titlu de proprietate);		
B1	Intabulare, drept de PROPRIETATE, dobandit prin Reconstituire, cota actuala 1/1 1) TUTOR GHEORGHE, lipsă CNP 2) TUTOR EMIL, lipsă CNP 3) BĂNCEU SILVIA, lipsă CNP	A1

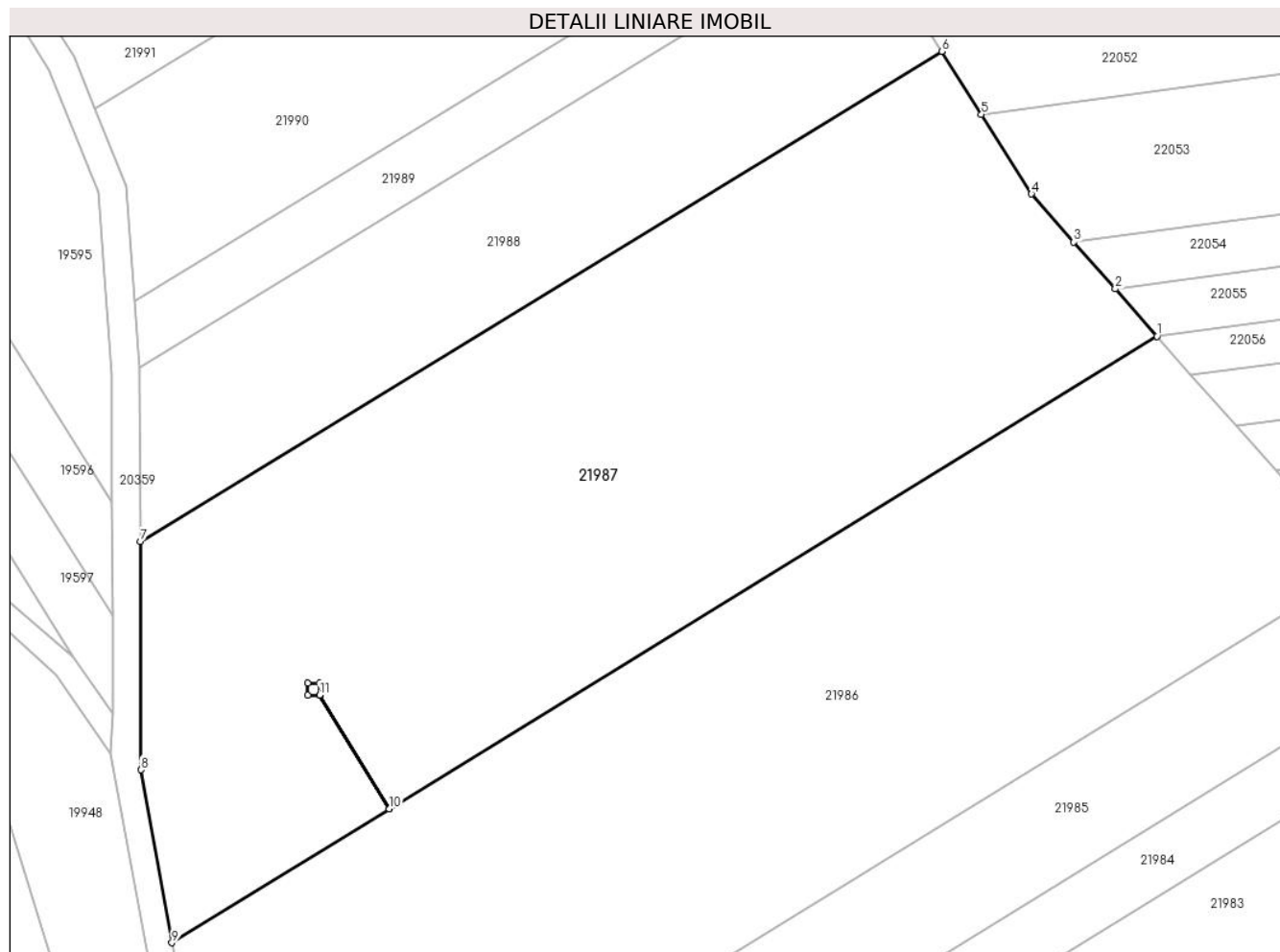
C. Partea III. SARCINI .

Inscrieri privind dezmembramintele dreptului de proprietate, drepturi reale de garanție și sarcini	Referințe
NU SUNT	

Teren

Nr cadastral	Suprafața (mp)*	Observații / Referințe
	7.600	

* Suprafața este determinată în planul de proiecție Stereo 70.



Date referitoare la teren

Crt	Categorie folosință	Intra vilan	Suprafața (mp)	Tarla	Parcelă	Nr. topo	Observații / Referințe
1	faneata	NU	7.600	96	2621/68	-	

Lungime Segmente

1) Valorile lungimilor segmentelor sunt obținute din proiecție în plan.

Punct început	X / Y	Punct sfârșit	X / Y	Lungime segment (** (m)
1	471.049,665 471.892,604	2	471.043,702 471.899,354	9.006
2	471.043,702 471.899,354	3	471.037,812 471.906,022	8.897
3	471.037,812 471.906,022	4	471.031,774 471.912,858	9.121
4	471.031,774 471.912,858	5	471.024,646 471.924,152	13.356
5	471.024,646 471.924,152	6	471.018,982 471.933,136	10.62

Punct început	X / Y	Punct sfârșit	X / Y	Lungime segment (** (m)
6	471.018,982 471.933,136	7	470.904,815 471.863,402	133.78
7	470.904,815 471.863,402	8	470.904,912 471.830,922	32.48
8	470.904,912 471.830,922	9	470.909,316 471.806,308	25.005
9	470.909,316 471.806,308	10	470.940,31 471.825,363	36.383
10	470.940,31 471.825,363	11	470.930,355 471.841,554	19.007
11	470.930,355 471.841,554	12	470.928,667 471.841,554	1.688
12	470.928,667 471.841,554	13	470.928,667 471.843,254	1.7
13	470.928,667 471.843,254	14	470.930,367 471.843,254	1.7
14	470.930,367 471.843,254	15	470.930,367 471.841,554	1.7
15	470.930,367 471.841,554	16	470.940,318 471.825,368	19.001
16	470.940,318 471.825,368	1	471.049,665 471.892,604	128.364

** Lungimile segmentelor sunt determinate în planul de proiecție Stereo 70 și sunt rotunjite la 1 milimetru.

*** Distanța dintre puncte este formată din segmente cumulate ce sunt mai mici decât valoarea 1 milimetru.

**DATE DESPRE IMOBILUL NR. 21988**

Oficiul de Cadastru și Publicitate Imobiliară SIBIU
Biroul de Cadastru și Publicitate Imobiliară Avrig

A. Partea I. Descrierea imobilului

TEREN Extravilan

Adresa: Jud. Sibiu

Nr. Crt	Nr cadastral Nr. topografic	Suprafața* (mp)	Observații / Referințe
A1		2.700	Sector cadastral:74 Teren neimprejmuit;

B. Partea II. Proprietari și acte

Inscrieri privitoare la dreptul de proprietate și alte drepturi reale		Referințe
/		
Act Administrativ nr. 1389/15, din 28/01/2004 emis de CJPSDPAT SIBIU (titlu de proprietate);		
B1	Intabulare, drept de PROPRIETATE, dobandit prin Reconstituire, cota actuala 1/1 1) TUTOR GHEORGHE, lipsă CNP 2) TUTOR EMIL, lipsă CNP 3) BĂNCEU SILVIA, lipsă CNP	A1

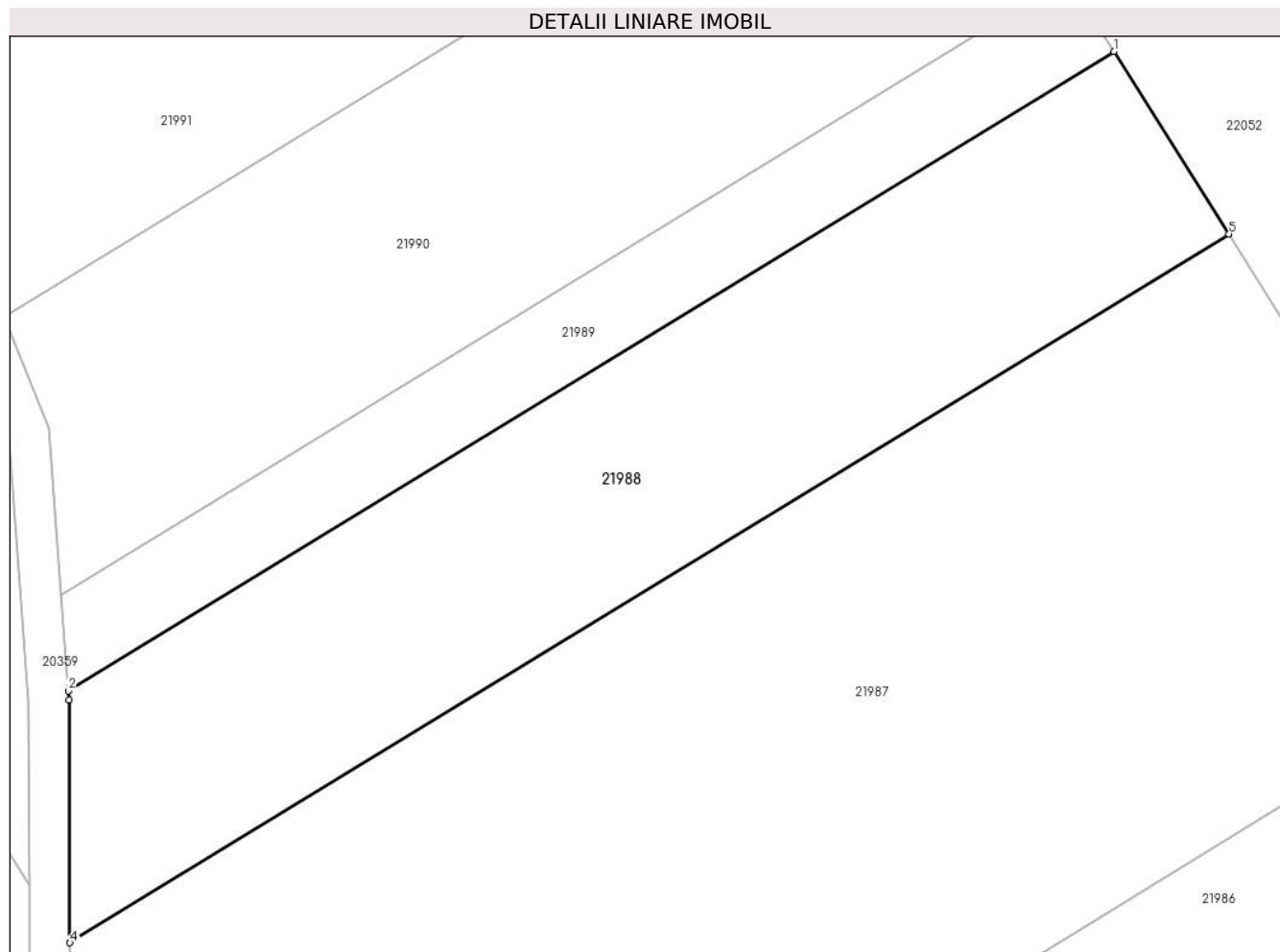
C. Partea III. SARCINI .

Inscrieri privind dezmembramintele dreptului de proprietate, drepturi reale de garanție și sarcini	Referințe
NU SUNT	

Teren

Nr cadastral	Suprafața (mp)*	Observații / Referințe
	2.700	

* Suprafața este determinată în planul de proiecție Stereo 70.



Date referitoare la teren

Crt	Categorie folosință	Intra vilan	Suprafața (mp)	Tarla	Parcelă	Nr. topo	Observații / Referințe
1	faneata	NU	2.700	96	2621/69	-	

Lungime Segmente

1) Valorile lungimilor segmentelor sunt obținute din proiecție în plan.

Punct început	X / Y	Punct sfârșit	X / Y	Lungime segment (** (m)
1	471.007,645 471.951,097	2	470.904,656 471.888,166	120.694
2	470.904,656 471.888,166	3	470.904,722 471.887,279	0.889
3	470.904,722 471.887,279	4	470.904,815 471.863,402	23.878
4	470.904,815 471.863,402	5	471.018,982 471.933,136	133.78
5	471.018,982 471.933,136	1	471.007,645 471.951,097	21.24

**** Lungimile segmentelor sunt determinate în planul de proiecție Stereo 70 și sunt rotunjite la 1 milimetru.**

***** Distanța dintre puncte este formată din segmente cumulate ce sunt mai mici decât valoarea 1 milimetru.**

**DATE DESPRE IMOBILUL NR. 21989**

Oficiul de Cadastru și Publicitate Imobiliară SIBIU
Biroul de Cadastru și Publicitate Imobiliară Avrig

A. Partea I. Descrierea imobilului

TEREN Extravilan

Adresa: Jud. Sibiu

Nr. Crt	Nr cadastral Nr. topografic	Suprafața* (mp)	Observații / Referințe
A1		1.000	Sector cadastral:74 Teren neimprejmuit;

B. Partea II. Proprietari și acte

Inscrieri privitoare la dreptul de proprietate și alte drepturi reale	Referințe
/	
Act Notarial nr. 157, din 03/12/2010 emis de NP POPA CORNELIA (certificat de mostenitor);	
B1	Intabulare, drept de PROPRIETATE, dobandit prin Succesiune, cota actuala 1/1 1) NAN MARIOARA
Act Administrativ nr. 4761, din 03/07/2023 emis de PRIMĂRIA COMUNEI ARPAȘU DE JOS (adeverinta);	
B2	Se notează posesia faptică asupra cotei de 1/1 în favoarea lui 1) SC SOBIS SOLUTIONS SRL, CIF:12018818

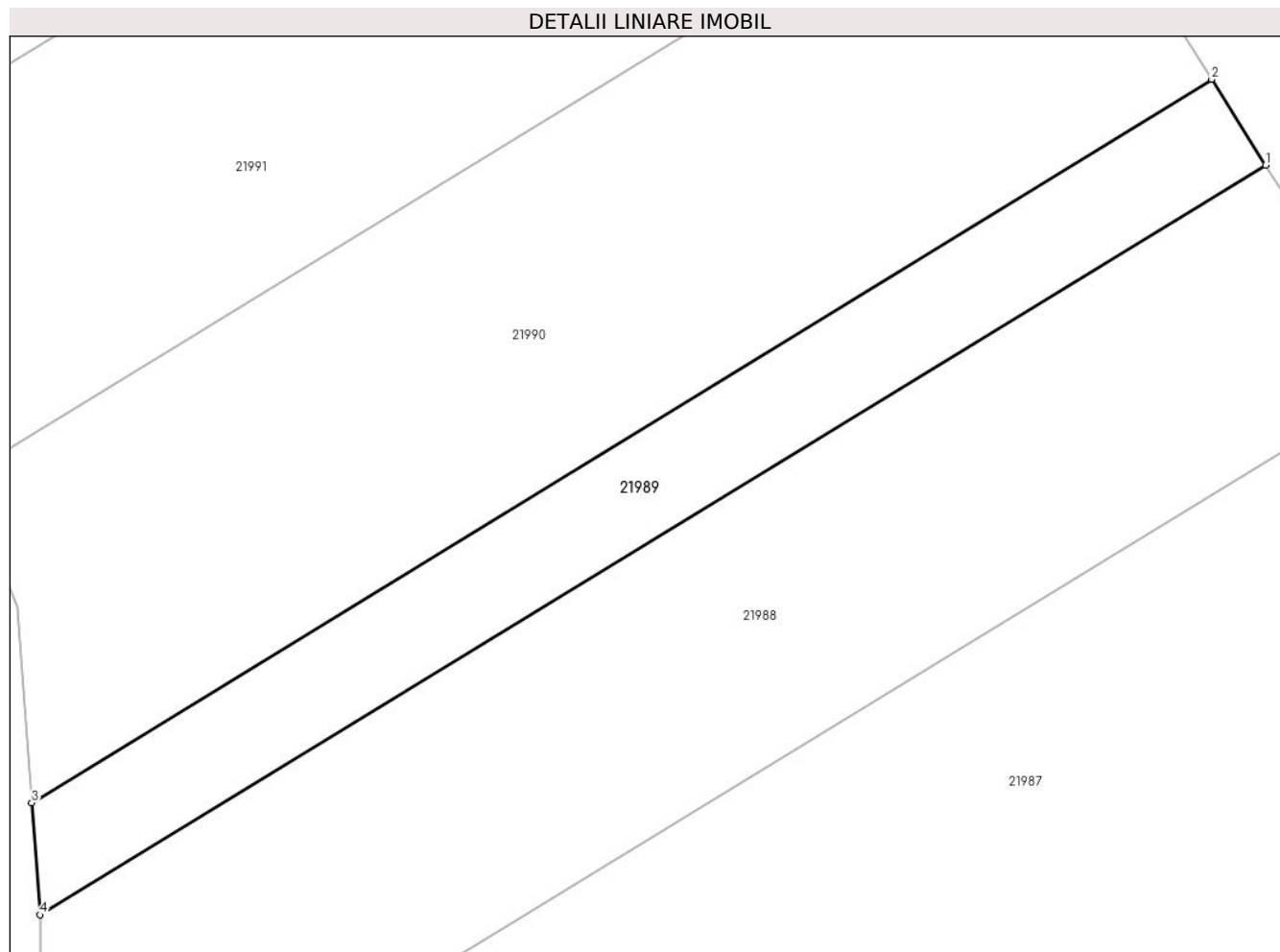
C. Partea III. SARCINI .

Inscrieri privind dezmembramintele dreptului de proprietate, drepturi reale de garanție și sarcini	Referințe
NU SUNT	

Teren

Nr cadastral	Suprafața (mp)*	Observații / Referințe
	1.000	

* Suprafața este determinată în planul de proiecție Stereo 70.



Date referitoare la teren

Crt	Categorie folosință	Intravilan	Suprafața (mp)	Tarla	Parcelă	Nr. topo	Observații / Referințe
1	faneata	NU	1.000	96	2621/70	-	

Lungime Segmente

1) Valorile lungimilor segmentelor sunt obținute din proiecție în plan.

Punct început	X / Y	Punct sfârșit	X / Y	Lungime segment (** (m)
1	471.007,645 471.951,097	2	471.003,108 471.958,285	8.5
2	471.003,108 471.958,285	3	470.903,961 471.897,568	116.261
3	470.903,961 471.897,568	4	470.904,656 471.888,166	9.427
4	470.904,656 471.888,166	1	471.007,645 471.951,097	120.694

** Lungimile segmentelor sunt determinate în planul de proiecție Stereo 70 și sunt rotunjite la 1 milimetru.

***** Distanţa dintre puncte este formată din segmente cumulate ce sunt mai mici decât valoarea 1 milimetru.**

**DATE DESPRE IMOBILUL NR. 21990**

Oficiul de Cadastru și Publicitate Imobiliară SIBIU
Biroul de Cadastru și Publicitate Imobiliară Avrig

A. Partea I. Descrierea imobilului

TEREN Extravilan

Adresa: Jud. Sibiu

Nr. Crt	Nr cadastral Nr. topografic	Suprafața* (mp)	Observații / Referințe
A1		2.900	Sector cadastral:74 Teren neimprejmuit;

B. Partea II. Proprietari și acte

Inscrieri privitoare la dreptul de proprietate și alte drepturi reale		Referințe
/		
Act Notarial nr. 738, din 19/04/2018 emis de NP POPA CORNELIA (act de partaj);		
B1	Intabulare, drept de PROPRIETATE, dobandit prin Conventie, cota actuala 1/1 1) FLĂMÎNZANU TATIANA-MIHAELA	A1

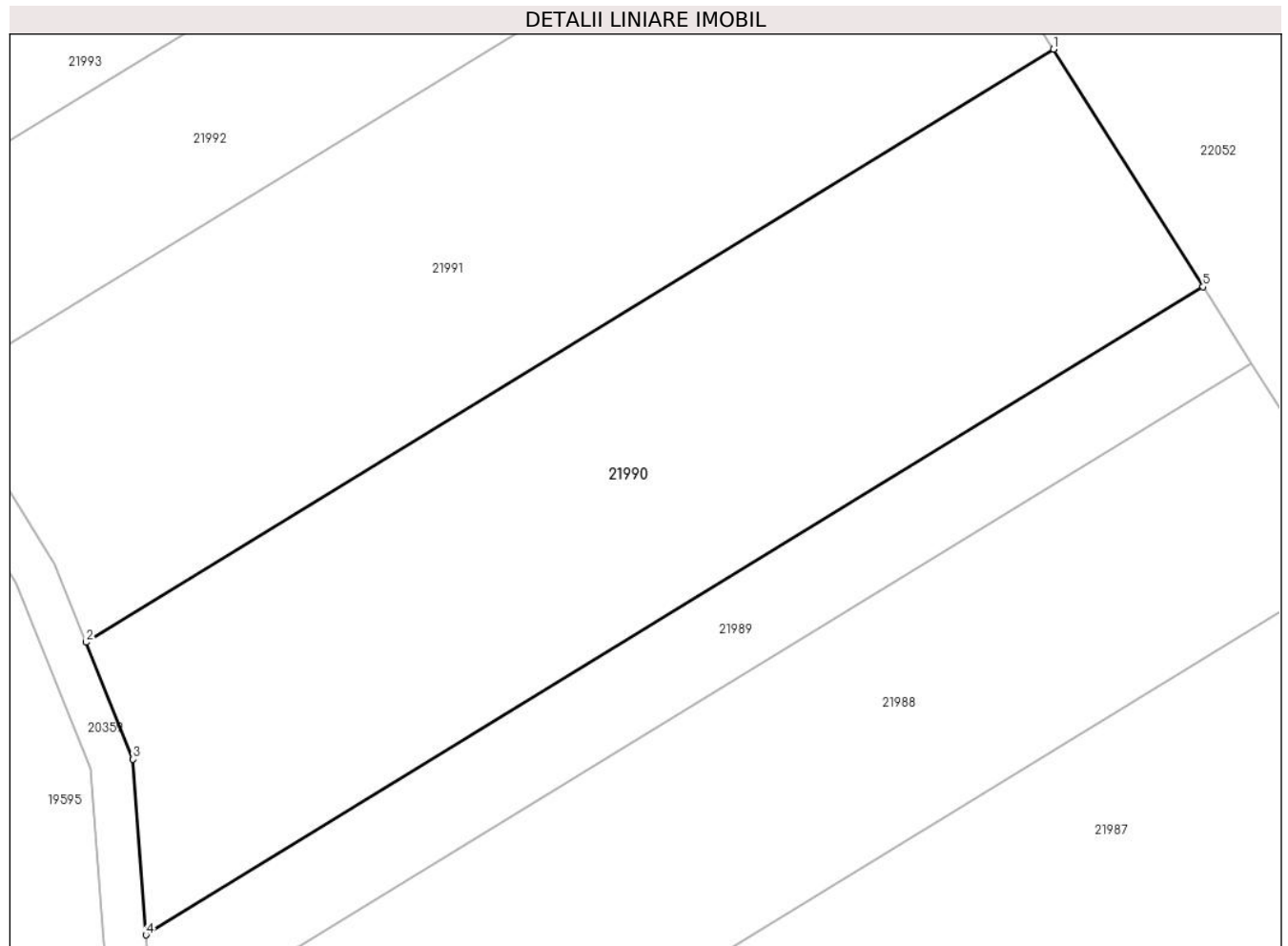
C. Partea III. SARCINI .

Inscrieri privind dezmembramintele dreptului de proprietate, drepturi reale de garanție și sarcini	Referințe
NU SUNT	

Teren

Nr cadastral	Suprafața (mp)*	Observații / Referințe
	2.900	

* Suprafața este determinată în planul de proiecție Stereo 70.



Date referitoare la teren

Crt	Categorie folosință	Intravilan	Suprafața (mp)	Tarla	Parcelă	Nr. topo	Observații / Referințe
1	faneata	NU	2.900	96	2621/74	-	

Lungime Segmente

1) Valorile lungimilor segmentelor sunt obținute din proiecție în plan.

Punct început	X / Y	Punct sfârșit	X / Y	Lungime segment (** (m)
1	470.989,065 471.980,534	2	470.898,331 471.924,99	106.385
2	470.898,331 471.924,99	3	470.902,745 471.914,02	11.825
3	470.902,745 471.914,02	4	470.903,961 471.897,568	16.497
4	470.903,961 471.897,568	5	471.003,108 471.958,285	116.261
5	471.003,108 471.958,285	1	470.989,065 471.980,534	26.311

**** Lungimile segmentelor sunt determinate în planul de proiecție Stereo 70 și sunt rotunjite la 1 milimetru.**

***** Distanța dintre puncte este formată din segmente cumulate ce sunt mai mici decât valoarea 1 milimetru.**

**DATE DESPRE IMOBILUL NR. 21991**

Oficiul de Cadastru și Publicitate Imobiliară SIBIU
Biroul de Cadastru și Publicitate Imobiliară Avrig

A. Partea I. Descrierea imobilului

TEREN Extravilan

Adresa: Jud. Sibiu

Nr. Crt	Nr cadastral Nr. topografic	Suprafața* (mp)	Observații / Referințe
A1		2.900	Sector cadastral:74 Teren neimprejmuit;

B. Partea II. Proprietari și acte

Inscrieri privitoare la dreptul de proprietate și alte drepturi reale	Referințe
/	
Act Notarial nr. 2024, din 16/09/2011 emis de NP POPA CORNELIA (contract de vanzare-cumparare);	
B1	A1
Intabulare, drept de PROPRIETATE, dobandit prin Conventie, cota actuala 1/1	
1) SC SOBIS SOLUTIONS SRL, CIF:12018818	

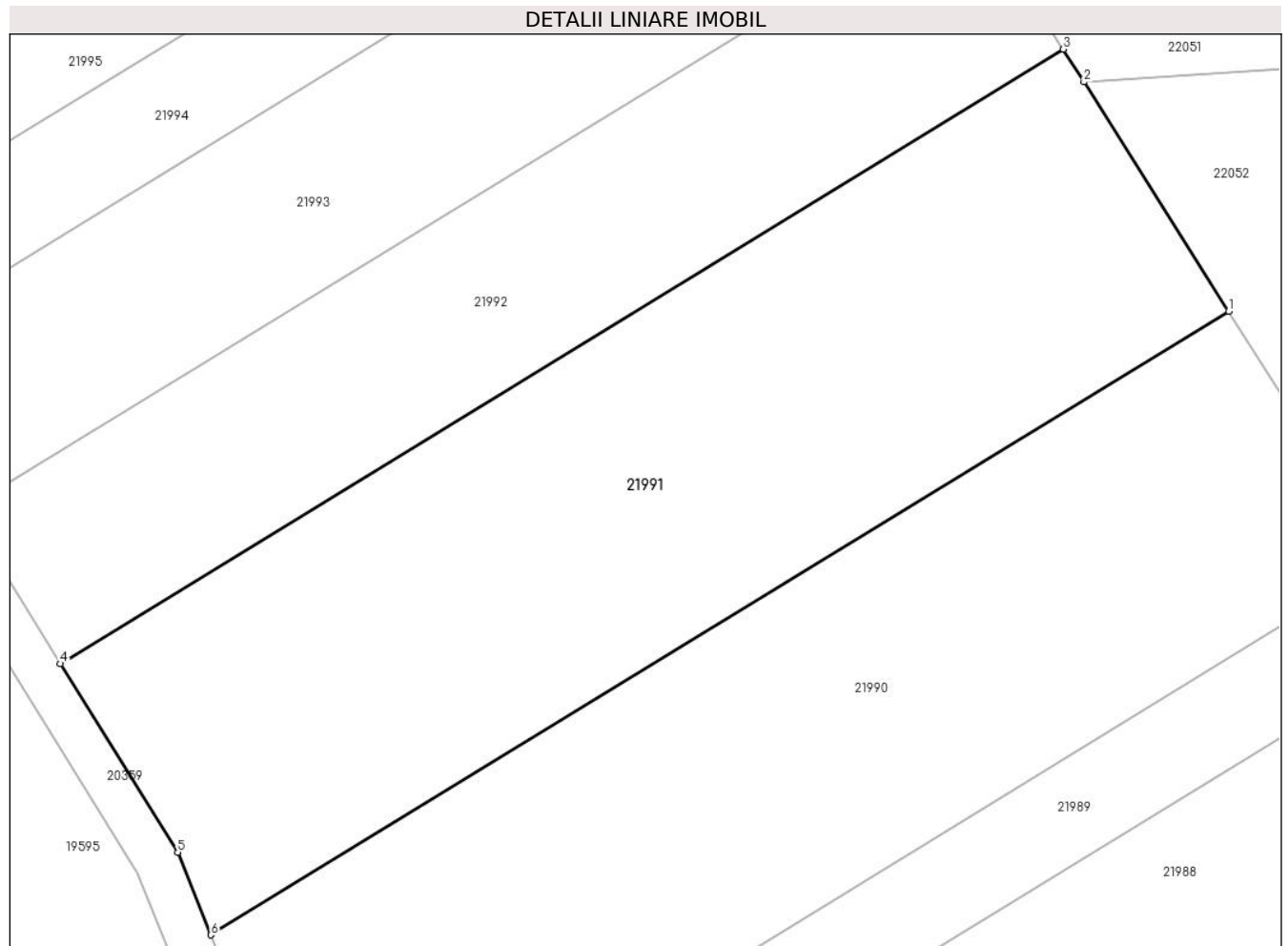
C. Partea III. SARCINI .

Inscrieri privind dezmembramintele dreptului de proprietate, drepturi reale de garanție și sarcini	Referințe
NU SUNT	

Teren

Nr cadastral	Suprafața (mp)*	Observații / Referințe
	2.900	

* Suprafața este determinată în planul de proiecție Stereo 70.



Date referitoare la teren

Crt	Categorie folosință	Intra vilan	Suprafața (mp)	Tarla	Parcelă	Nr. topo	Observații / Referințe
1	faneata	NU	2.900	96	2621/75	-	

Lungime Segmente

1) Valorile lungimilor segmentelor sunt obținute din proiecție în plan.

Punct început	X / Y	Punct sfârșit	X / Y	Lungime segment (** (m)
1	470.989,065 471.980,534	2	470.976,179 472.000,939	24.133
2	470.976,179 472.000,939	3	470.974,343 472.003,859	3.45
3	470.974,343 472.003,859	4	470.884,924 471.949,14	104.833
4	470.884,924 471.949,14	5	470.895,379 471.932,326	19.8
5	470.895,379 471.932,326	6	470.898,331 471.924,99	7.908

Punct început	X / Y	Punct sfârșit	X / Y	Lungime segment (** (m)
6	470.898,331 471.924,99	1	470.989,065 471.980,534	106.385

** Lungimile segmentelor sunt determinate în planul de proiecție Stereo 70 și sunt rotunjite la 1 milimetru.

*** Distanța dintre puncte este formată din segmente cumulate ce sunt mai mici decât valoarea 1 milimetru.

**DATE DESPRE IMOBILUL NR. 21992**

Oficiul de Cadastru și Publicitate Imobiliară SIBIU
Biroul de Cadastru și Publicitate Imobiliară Avrig

A. Partea I. Descrierea imobilului

TEREN Extravilan

Adresa: Jud. Sibiu

Nr. Crt	Nr cadastral Nr. topografic	Suprafața* (mp)	Observații / Referințe
A1		1.700	Sector cadastral:74 Teren neimprejmuț;

B. Partea II. Proprietari și acte

Inscrieri privitoare la dreptul de proprietate și alte drepturi reale	Referințe
/	
Act Notarial nr. 80, din 15/12/2005 emis de NP SALOMIE IOAN CRISTIAN (certificat de mostenitor);	
B1	A1
Intabulare, drept de PROPRIETATE, dobandit prin Succesiune, cota actuala 1/1 1) DOBRILĂ MARIANA	
Act Administrativ nr. 4763, din 03/07/2023 emis de PRIMĂRIA COMUNEI ARPAȘU DE JOS (adeverinta);	
B2	A1
Se notează posesia faptică asupra cotei de 1/1 în favoarea lui 1) SC SOBIS SOLUTIONS SRL, CIF:12018818	

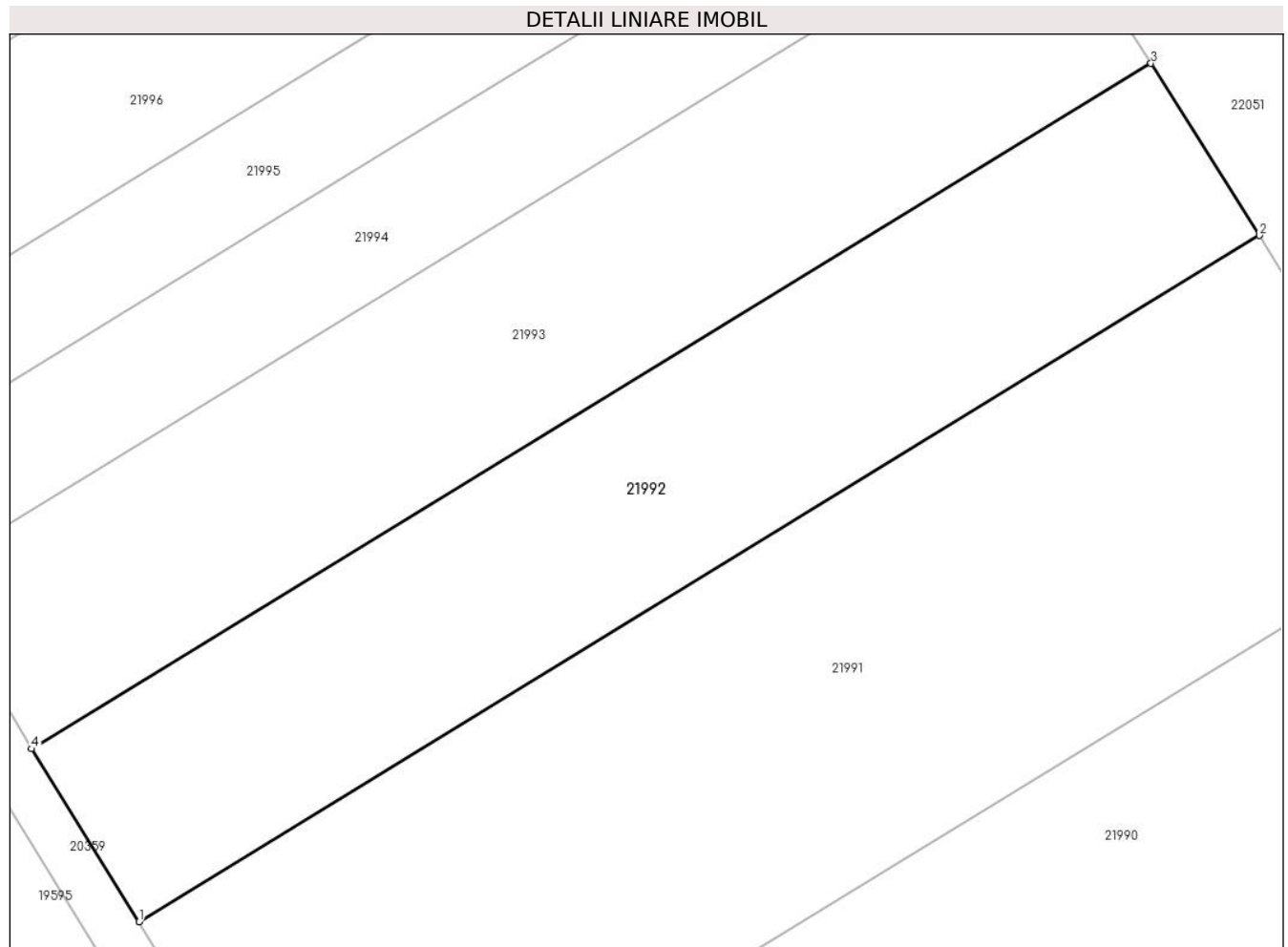
C. Partea III. SARCINI .

Inscrieri privind dezmembramintele dreptului de proprietate, drepturi reale de garanție și sarcini	Referințe
NU SUNT	

Teren

Nr cadastral	Suprafața (mp)*	Observații / Referințe
	1.700	

* Suprafața este determinată în planul de proiecție Stereo 70.



Date referitoare la teren

Crt	Categorie folosință	Intra vilan	Suprafața (mp)	Tarla	Parcelă	Nr. topo	Observații / Referințe
1	arabil	NU	1.700	96	2621/76	-	

Lungime Segmente

1) Valorile lungimilor segmentelor sunt obținute din proiecție în plan.

Punct început	X / Y	Punct sfârșit	X / Y	Lungime segment (** (m)
1	470.884,924 471.949,14	2	470.974,343 472.003,859	104.833
2	470.974,343 472.003,859	3	470.965,684 472.017,577	16.222
3	470.965,684 472.017,577	4	470.876,353 471.962,923	104.724
4	470.876,353 471.962,923	1	470.884,924 471.949,14	16.23

** Lungimile segmentelor sunt determinate în planul de proiecție Stereo 70 și sunt rotunjite la 1 milimetru.

***** Distanţa dintre puncte este formată din segmente cumulate ce sunt mai mici decât valoarea 1 milimetru.**

**DATE DESPRE IMOBILUL NR. 21993**

Oficiul de Cadastru și Publicitate Imobiliară SIBIU
 Biroul de Cadastru și Publicitate Imobiliară Avrig

A. Partea I. Descrierea imobilului

TEREN Extravilan

Adresa: Jud. Sibiu

Nr. Crt	Nr cadastral Nr. topografic	Suprafața* (mp)	Observații / Referințe
A1		1.700	Sector cadastral:74 Teren neimprejmuț;

B. Partea II. Proprietari și acte

Inscrieri privitoare la dreptul de proprietate și alte drepturi reale		Referințe
/		
Act Notarial nr. 35, din 20/05/2010 emis de NP SALOMIE IOAN CRISTIAN (certificat de mostenitor);		
B1	Intabulare, drept de PROPRIETATE, dobandit prin Succesiune, cota actuala 1/1 1) TURCU VIOREL	A1
Act Administrativ nr. 4764, din 03/07/2023 emis de PRIMĂRIA COMUNEI ARPAȘU DE JOS (adeverinta);		
B2	Se notează posesia faptică asupra cotei de 1/1 în favoarea lui 1) SC SOBIS SOLUTIONS SRL, CIF:12018818	A1

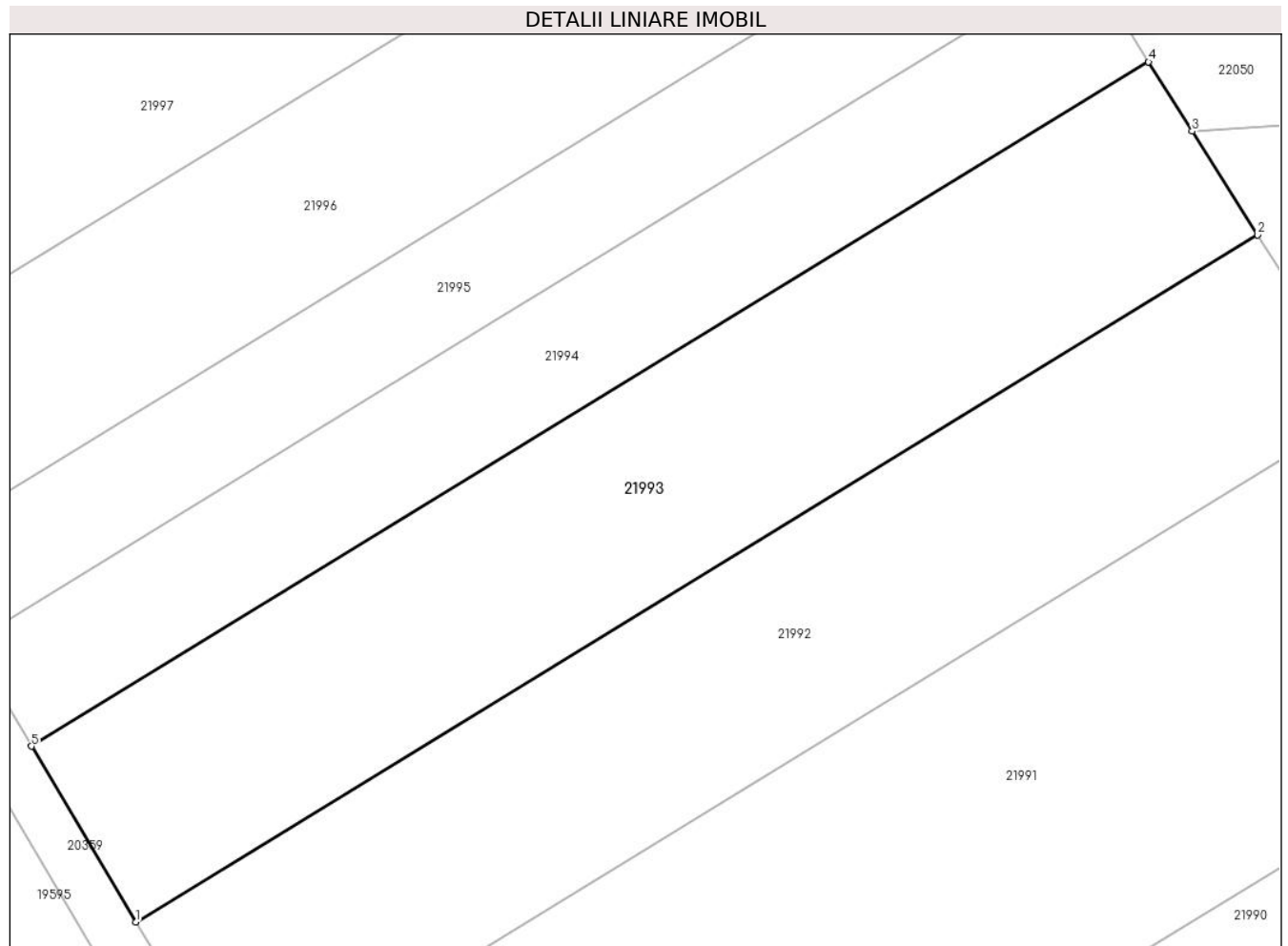
C. Partea III. SARCINI .

Inscrieri privind dezmembramintele dreptului de proprietate, drepturi reale de garanție și sarcini	Referințe
NU SUNT	

Teren

Nr cadastral	Suprafața (mp)*	Observații / Referințe
	1.700	

* Suprafața este determinată în planul de proiecție Stereo 70.



Date referitoare la teren

Crt	Categorie folosință	Intra vilan	Suprafața (mp)	Tarla	Parcelă	Nr. topo	Observații / Referințe
1	arabil	NU	1.700	96	2621/80	-	

Lungime Segmente

1) Valorile lungimilor segmentelor sunt obținute din proiecție în plan.

Punct început	X / Y	Punct sfârșit	X / Y	Lungime segment (** (m)
1	470.876,353 471.962,923	2	470.965,684 472.017,577	104.724
2	470.965,684 472.017,577	3	470.960,476 472.025,829	9.758
3	470.960,476 472.025,829	4	470.956,998 472.031,338	6.515
4	470.956,998 472.031,338	5	470.868,058 471.976,914	104.271
5	470.868,058 471.976,914	1	470.876,353 471.962,923	16.266

**** Lungimile segmentelor sunt determinate în planul de proiecție Stereo 70 și sunt rotunjite la 1 milimetru.**

***** Distanța dintre puncte este formată din segmente cumulate ce sunt mai mici decât valoarea 1 milimetru.**

**DATE DESPRE IMOBILUL NR. 21994**

Oficiul de Cadastru și Publicitate Imobiliară SIBIU
Biroul de Cadastru și Publicitate Imobiliară Avrig

A. Partea I. Descrierea imobilului

TEREN Extravilan

Adresa: Jud. Sibiu

Nr. Crt	Nr cadastral Nr. topografic	Suprafața* (mp)	Observații / Referințe
A1		1.000	Sector cadastral:74 Teren neimprejmit;

B. Partea II. Proprietari și acte

Inscrieri privitoare la dreptul de proprietate și alte drepturi reale	Referințe
/	
Act Administrativ nr. 1284/15, din 21/05/2003 emis de CJPSDPAT SIBIU (titlu de proprietate);	
B1	A1
Intabulare, drept de PROPRIETATE, dobandit prin Reconstituire, cota actuala 1/1 1) CISMAS ILIE, lipsă CNP	
Act Administrativ nr. 4765, din 03/07/2023 emis de PRIMĂRIA COMUNEI ARPAȘU DE JOS (adeverinta);	
B2	A1
Se notează posesia faptică asupra cotei de 1/1 în favoarea lui 1) SC SOBIS SOLUTIONS SRL, CIF:12018818	

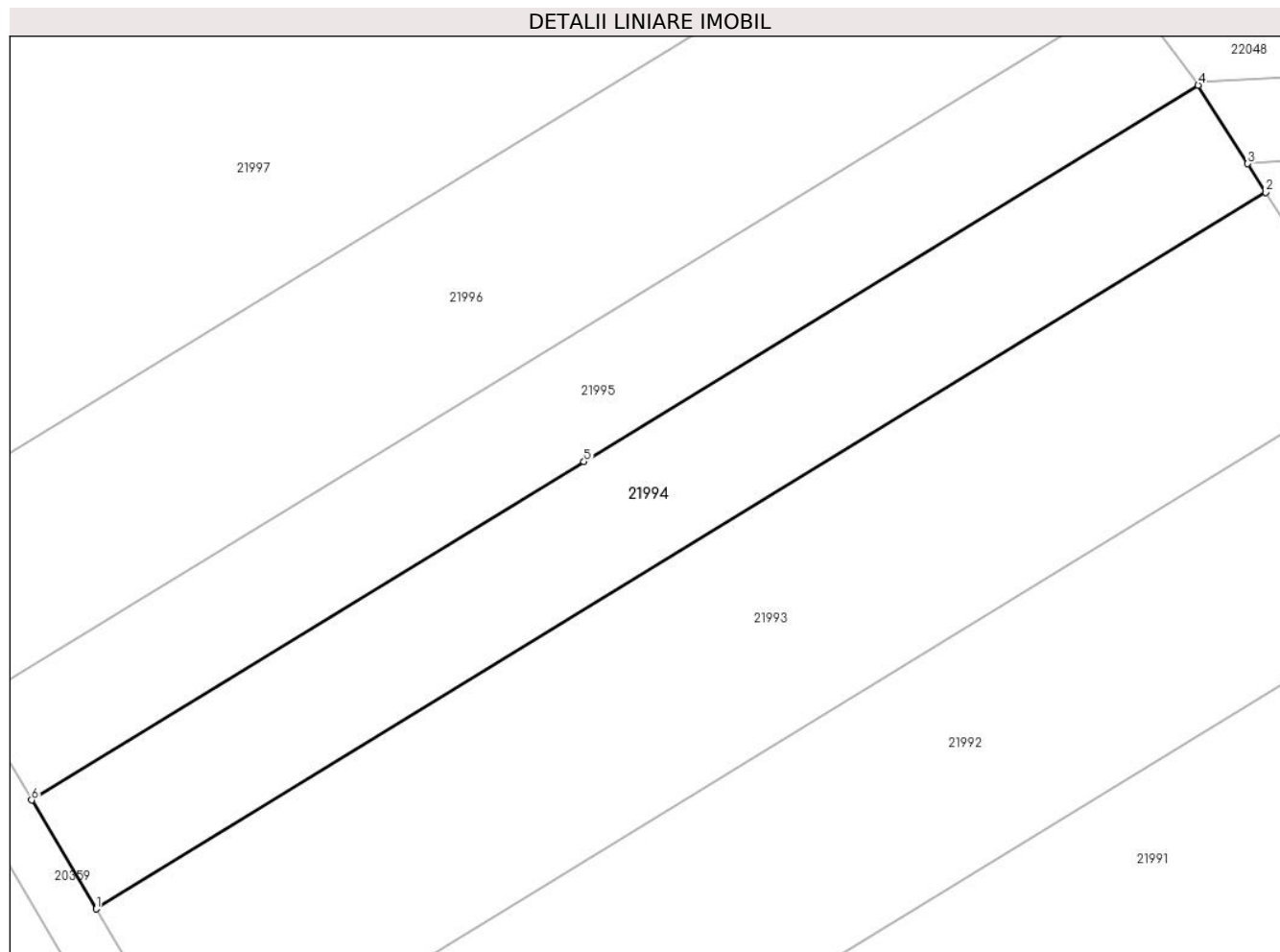
C. Partea III. SARCINI .

Inscrieri privind dezmembramintele dreptului de proprietate, drepturi reale de garanție și sarcini	Referințe
NU SUNT	

Teren

Nr cadastral	Suprafața (mp)*	Observații / Referințe
	1.000	

* Suprafața este determinată în planul de proiecție Stereo 70.



Date referitoare la teren

Crt	Categorie folosință	Intravilan	Suprafața (mp)	Tarla	Parcelă	Nr. topo	Observații / Referințe
1	arabil	NU	1.000	96	2621/81	-	

Lungime Segmente

1) Valorile lungimilor segmentelor sunt obținute din proiecție în plan.

Punct început	X / Y	Punct sfârșit	X / Y	Lungime segment (** (m)
1	470.868,058 471.976,914	2	470.956,998 472.031,338	104.271
2	470.956,998 472.031,338	3	470.955,628 472.033,51	2.568
3	470.955,628 472.033,51	4	470.951,87 472.039,463	7.04
4	470.951,87 472.039,463	5	470.905,166 472.010,88	54.756
5	470.905,166 472.010,88	6	470.863,164 471.985,174	49.244

Punct început	X / Y	Punct sfârșit	X / Y	Lungime segment (** (m)
6	470.863,164 471.985,174	1	470.868,058 471.976,914	9.6

** Lungimile segmentelor sunt determinate în planul de proiecție Stereo 70 și sunt rotunjite la 1 milimetru.

*** Distanța dintre puncte este formată din segmente cumulate ce sunt mai mici decât valoarea 1 milimetru.

**DATE DESPRE IMOBILUL NR. 21995**

Oficiul de Cadastru și Publicitate Imobiliară SIBIU
Biroul de Cadastru și Publicitate Imobiliară Avrig

A. Partea I. Descrierea imobilului

TEREN Extravilan

Adresa: Jud. Sibiu

Nr. Crt	Nr cadastral Nr. topografic	Suprafața* (mp)	Observații / Referințe
A1		900	Sector cadastral:74 Teren neimprejmuit;

B. Partea II. Proprietari și acte

Inscrieri privitoare la dreptul de proprietate și alte drepturi reale		Referințe
/		
Act Notarial nr. 123, din 08/11/2005 emis de NP POPA CORNELIA (certificat de mostenitor);		
B1	Intabulare, drept de PROPRIETATE, dobandit prin Succesiune, cota actuala 1/2 1) DOBRILĂ GHEORGHE	A1
B2	Intabulare, drept de PROPRIETATE, dobandit prin Succesiune, cota actuala 1/2 1) DOBRILĂ CORNEL	A1

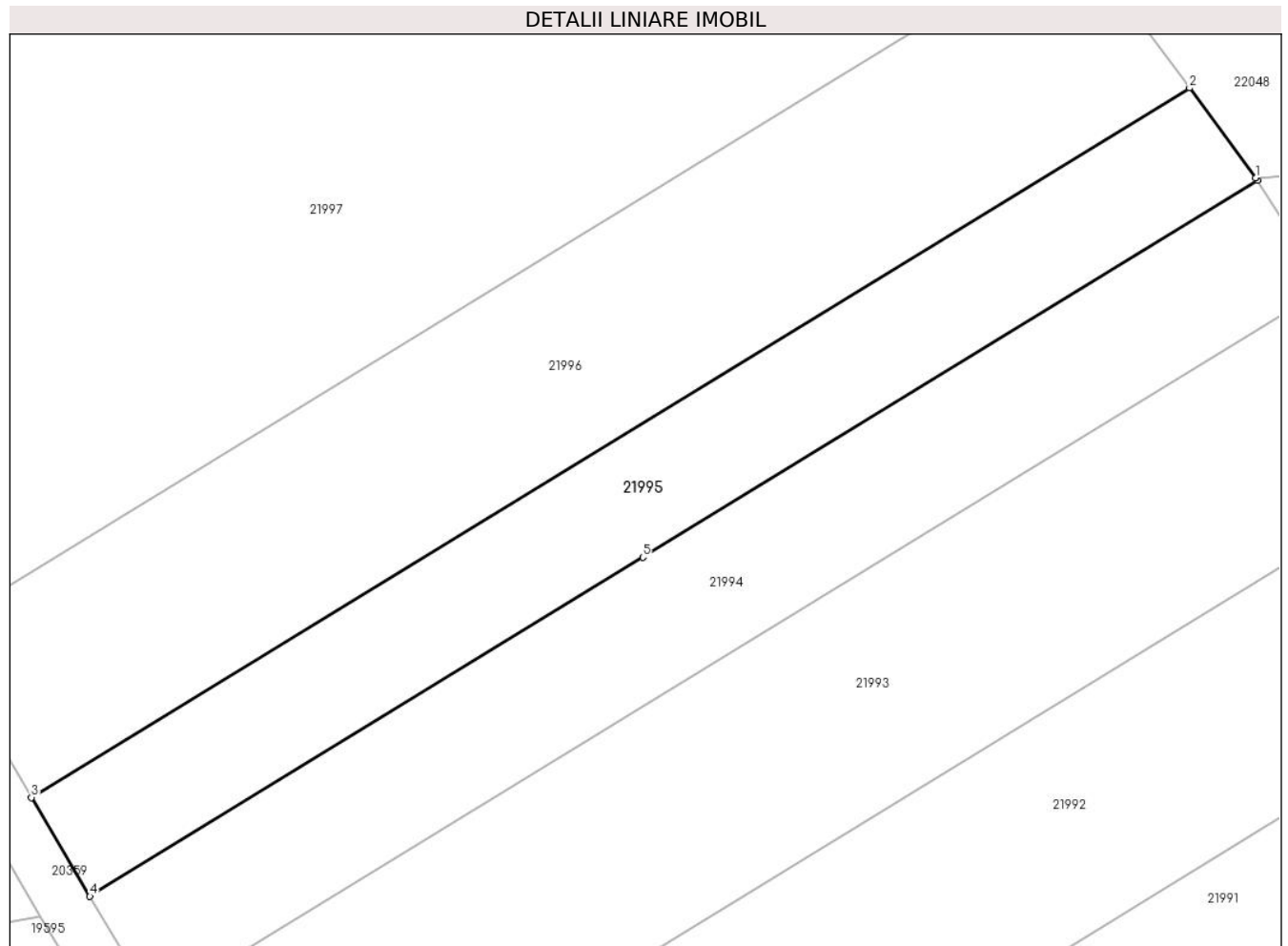
C. Partea III. SARCINI .

Inscrieri privind dezmembramintele dreptului de proprietate, drepturi reale de garanție și sarcini	Referințe
NU SUNT	

Teren

Nr cadastral	Suprafața (mp)*	Observații / Referințe
	900	

* Suprafața este determinată în planul de proiecție Stereo 70.



Date referitoare la teren

Crt	Categorie folosință	Intravilan	Suprafața (mp)	Tarla	Parcelă	Nr. topo	Observații / Referințe
1	arabil	NU	900	96	2621/88	-	

Lungime Segmente

1) Valorile lungimilor segmentelor sunt obținute din proiecție în plan.

Punct început	X / Y	Punct sfârșit	X / Y	Lungime segment (** (m)
1	470.951,723 472.039,664	2	470.946,706 472.046,483	8.466
2	470.946,706 472.046,483	3	470.858,731 471.992,657	103.135
3	470.858,731 471.992,657	4	470.863,164 471.985,174	8.698
4	470.863,164 471.985,174	5	470.905,166 472.010,88	49.244
5	470.905,166 472.010,88	6	470.951,87 472.039,463	54.756

Punct început	X / Y	Punct sfârșit	X / Y	Lungime segment (** (m)
6	470.951,87 472.039,463	1	470.951,723 472.039,664	0.249

** Lungimile segmentelor sunt determinate în planul de proiecție Stereo 70 și sunt rotunjite la 1 milimetru.

*** Distanța dintre puncte este formată din segmente cumulate ce sunt mai mici decât valoarea 1 milimetru.

**DATE DESPRE IMOBILUL NR. 21996**

Oficiul de Cadastru și Publicitate Imobiliară SIBIU
Biroul de Cadastru și Publicitate Imobiliară Avrig

A. Partea I. Descrierea imobilului

TEREN Extravilan

Adresa: Jud. Sibiu

Nr. Crt	Nr cadastral Nr. topografic	Suprafața* (mp)	Observații / Referințe
A1		1.500	Sector cadastral:74 Teren neimprejmuit;

B. Partea II. Proprietari și acte

Inscrieri privitoare la dreptul de proprietate și alte drepturi reale	Referințe
/	
Act Administrativ nr. 1393/15, din 28/01/2004 emis de CJPSDPAT SIBIU (titlu de proprietate);	
B1	A1
Intabulare, drept de PROPRIETATE, dobandit prin Reconstituire, cota actuala 1/1 1) MARIN VASILE , lipsă CNP	

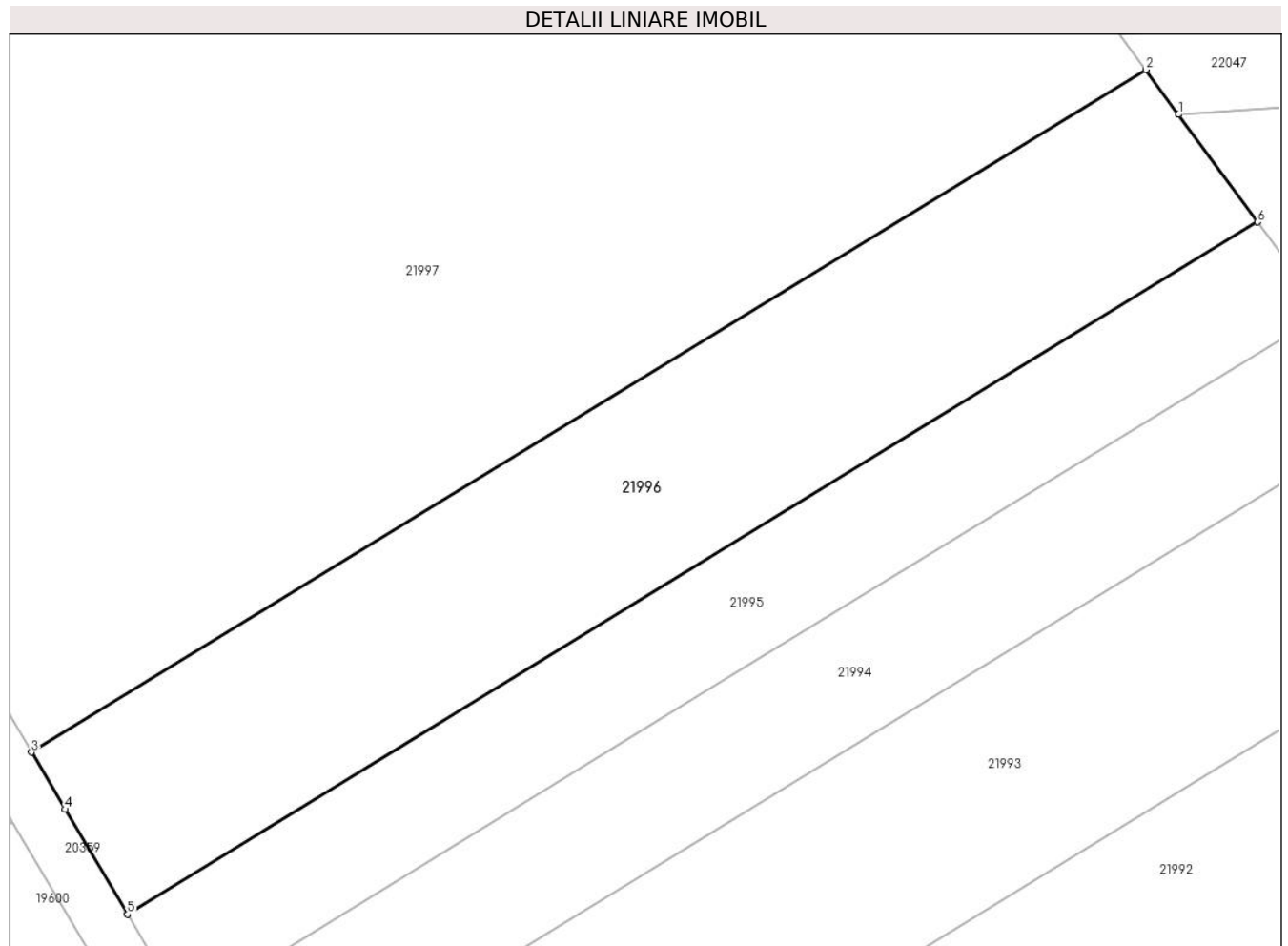
C. Partea III. SARCINI .

Inscrieri privind dezmembramintele dreptului de proprietate, drepturi reale de garanție și sarcini	Referințe
NU SUNT	

Teren

Nr cadastral	Suprafața (mp)*	Observații / Referințe
	1.500	

* Suprafața este determinată în planul de proiecție Stereo 70.



Date referitoare la teren

Crt	Categorie folosință	Intravilan	Suprafața (mp)	Tarla	Parcelă	Nr. topo	Observații / Referințe
1	arabil	NU	1.500	96	2621/90	-	

Lungime Segmente

1) Valorile lungimilor segmentelor sunt obținute din proiecție în plan.

Punct început	X / Y	Punct sfârșit	X / Y	Lungime segment (** (m)
1	470.940,552 472.054,85	2	470.937,994 472.058,327	4.316
2	470.937,994 472.058,327	3	470.851,266 472.005,26	101.676
3	470.851,266 472.005,26	4	470.853,891 472.000,827	5.152
4	470.853,891 472.000,827	5	470.858,731 471.992,657	9.496
5	470.858,731 471.992,657	6	470.946,706 472.046,483	103.135

Punct început	X / Y	Punct sfârșit	X / Y	Lungime segment (** (m)
6	470.946,706 472.046,483	1	470.940,552 472.054,85	10.387

** Lungimile segmentelor sunt determinate în planul de proiecție Stereo 70 și sunt rotunjite la 1 milimetru.

*** Distanța dintre puncte este formată din segmente cumulate ce sunt mai mici decât valoarea 1 milimetru.

**DATE DESPRE IMOBILUL NR. 21997**

Oficiul de Cadastru și Publicitate Imobiliară SIBIU
Biroul de Cadastru și Publicitate Imobiliară Avrig

A. Partea I. Descrierea imobilului

TEREN Extravilan

Adresa: Jud. Sibiu

Nr. Crt	Nr cadastral Nr. topografic	Suprafața* (mp)	Observații / Referințe
A1		4.000	Sector cadastral:74 Teren neimprejmuit;

B. Partea II. Proprietari și acte

Inscrieri privitoare la dreptul de proprietate și alte drepturi reale		Referințe
/		
Act Administrativ nr. 887/15, din 09/05/2000 emis de CJPSDPAT SIBIU (titlu de proprietate);		
B1	Intabulare, drept de PROPRIETATE, dobandit prin Reconstituire, cota actuala 1/1 1) NAN MARIA , lipsă CNP	A1
Act Administrativ nr. 4766, din 03/07/2023 emis de PRIMĂRIA COMUNEI ARPAȘU DE JOS (adeverinta);		
B2	Se notează posesia faptică asupra cotei de 1/1 în favoarea lui 1) SC SOBIS SOLUTIONS SRL , CIF:12018818	A1

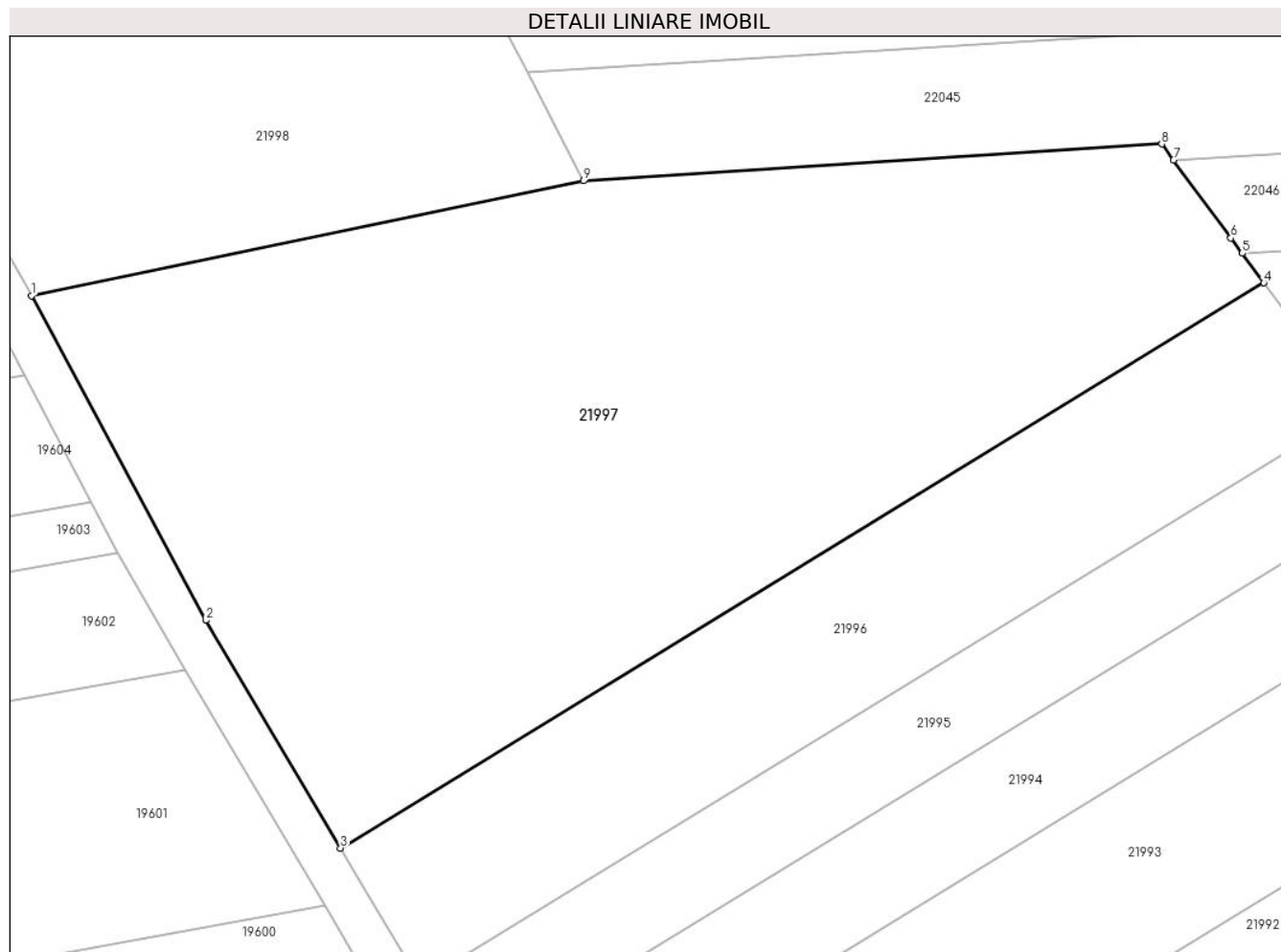
C. Partea III. SARCINI .

Inscrieri privind dezmembramintele dreptului de proprietate, drepturi reale de garanție și sarcini	Referințe
NU SUNT	

Teren

Nr cadastral	Suprafața (mp)*	Observații / Referințe
	4.000	

* Suprafața este determinată în planul de proiecție Stereo 70.



Date referitoare la teren

Crt	Categorie folosință	Intravilan	Suprafața (mp)	Tarla	Parcelă	Nr. topo	Observații / Referințe
1	arabil	NU	4.000	96	2621/92	-	

Lungime Segmente

1) Valorile lungimilor segmentelor sunt obținute din proiecție în plan.

Punct început	X / Y	Punct sfârșit	X / Y	Lungime segment (** (m)
1	470.822,235 472.057,118	2	470.838,601 472.026,638	34.595
2	470.838,601 472.026,638	3	470.851,266 472.005,26	24.848
3	470.851,266 472.005,26	4	470.937,994 472.058,327	101.676
4	470.937,994 472.058,327	5	470.935,961 472.061,091	3.431
5	470.935,961 472.061,091	6	470.934,897 472.062,537	1.795

Punct început	X / Y	Punct sfârșit	X / Y	Lungime segment (** (m)
6	470.934,897 472.062,537	7	470.929,518 472.069,851	9.079
7	470.929,518 472.069,851	8	470.928,415 472.071,35	1.861
8	470.928,415 472.071,35	9	470.874,056 472.067,894	54.469
9	470.874,056 472.067,894	1	470.822,235 472.057,118	52.93

** Lungimile segmentelor sunt determinate în planul de proiecție Stereo 70 și sunt rotunjite la 1 milimetru.

*** Distanța dintre puncte este formată din segmente cumulate ce sunt mai mici decât valoarea 1 milimetru.

**DATE DESPRE IMOBILUL NR. 21998**

Oficiul de Cadastru și Publicitate Imobiliară SIBIU
Biroul de Cadastru și Publicitate Imobiliară Avrig

A. Partea I. Descrierea imobilului

TEREN Extravilan

Adresa: Jud. Sibiu

Nr. Crt	Nr cadastral Nr. topografic	Suprafața* (mp)	Observații / Referințe
A1		1.700	Sector cadastral:74 Teren neimprejmuit;

B. Partea II. Proprietari și acte

Inscrieri privitoare la dreptul de proprietate și alte drepturi reale	Referințe
/	
Hotarare Judecatoreasca nr. 807, din 03/12/2012 emis de JUDECĂTORIA AVRIG (lege);	
B1	A1
Intabulare, drept de PROPRIETATE, dobandit prin Hotarare Judecatoreasca, cota actuala 1/1 1) DATEȘ SILVIA, lipsă CNP	

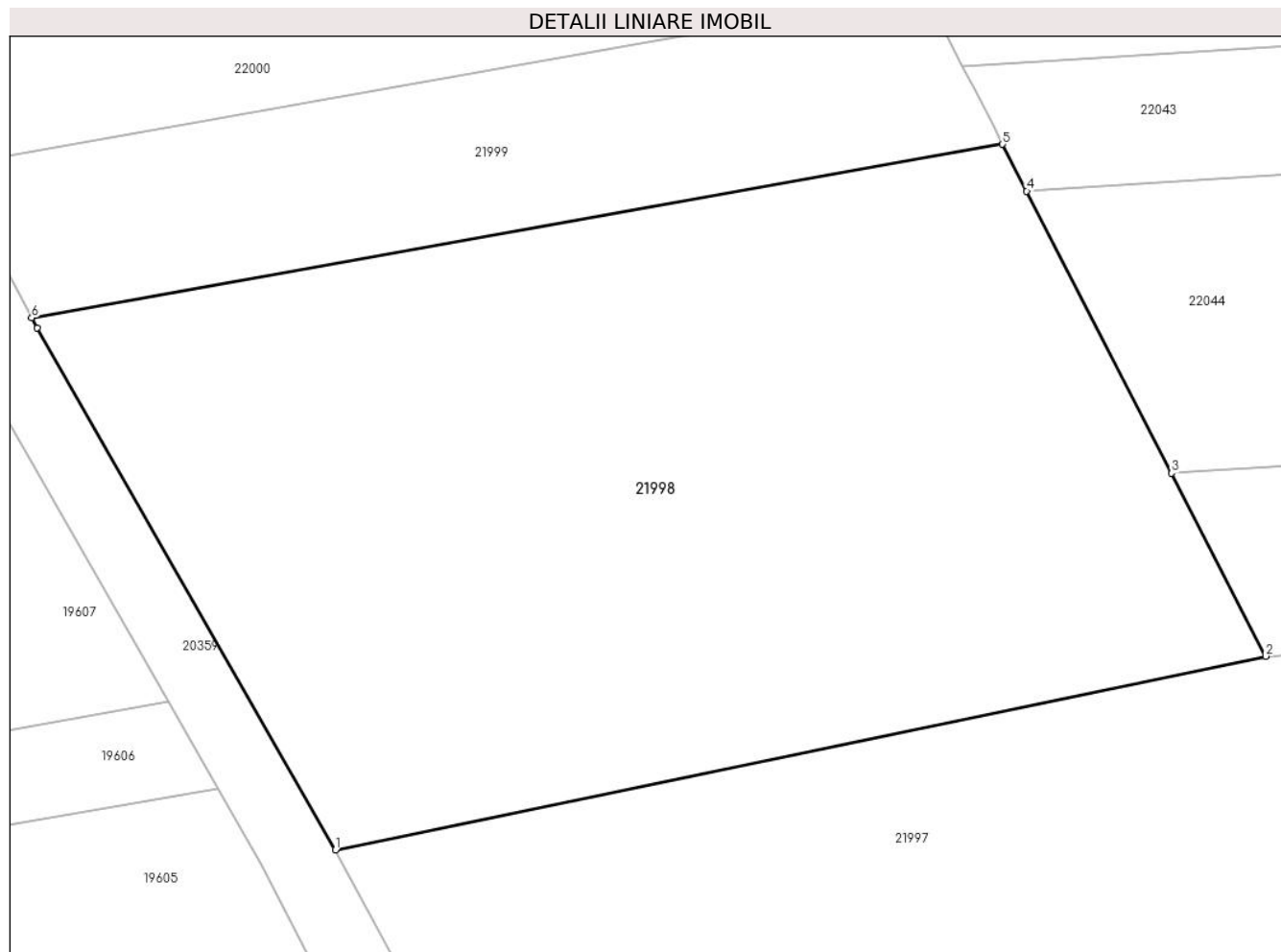
C. Partea III. SARCINI .

Inscrieri privind dezmembramintele dreptului de proprietate, drepturi reale de garanție și sarcini	Referințe
NU SUNT	

Teren

Nr cadastral	Suprafața (mp)*	Observații / Referințe
	1.700	

* Suprafața este determinată în planul de proiecție Stereo 70.



Date referitoare la teren

Crt	Categorie folosință	Intra vilan	Suprafața (mp)	Tarla	Parcelă	Nr. topo	Observații / Referințe
1	arabil	NU	1.700	96	2621/93	-	Nr. Parcelă 2621/ greșit în TP; Nr. Tarla 113 greșit în TP

Lungime Segmente

1) Valorile lungimilor segmentelor sunt obținute din proiecție în plan.

Punct început	X / Y	Punct sfârșit	X / Y	Lungime segment (** (m)
1	470.822,235 472.057,118	2	470.874,056 472.067,894	52.93
2	470.874,056 472.067,894	3	470.868,814 472.078,079	11.455
3	470.868,814 472.078,079	4	470.860,734 472.093,779	17.658
4	470.860,734 472.093,779	5	470.859,398 472.096,38	2.924
5	470.859,398 472.096,38	6	470.805,309 472.086,726	54.943

Punct început	X / Y	Punct sfârșit	X / Y	Lungime segment (** (m)
6	470.805,309 472.086,726	7	470.805,607 472.086,164	0.635
7	470.805,607 472.086,164	1	470.822,235 472.057,118	33.47

** Lungimile segmentelor sunt determinate în planul de proiecție Stereo 70 și sunt rotunjite la 1 milimetru.

*** Distanța dintre puncte este formată din segmente cumulate ce sunt mai mici decât valoarea 1 milimetru.

**DATE DESPRE IMOBILUL NR. 21999**

Oficiul de Cadastru și Publicitate Imobiliară SIBIU
Biroul de Cadastru și Publicitate Imobiliară Avrig

A. Partea I. Descrierea imobilului

TEREN Extravilan

Adresa: Jud. Sibiu

Nr. Crt	Nr cadastral Nr. topografic	Suprafața* (mp)	Observații / Referințe
A1		500	Sector cadastral:74 Teren neimprejmuit;

B. Partea II. Proprietari și acte

Inscrieri privitoare la dreptul de proprietate și alte drepturi reale	Referințe
/	
Act Administrativ nr. 854/15, din 27/12/1999 emis de CJPSDPAT SIBIU (titlu de proprietate);	
B1	Intabulare, drept de PROPRIETATE, dobandit prin Reconstituire, cota actuala 1/1 1) DATEȘ EVA, lipsă CNP
Act Administrativ nr. 4767, din 03/07/2023 emis de PRIMĂRIA COMUNEI ARPAȘU DE JOS (adeverinta);	
B2	Se notează posesia faptică asupra cotei de 1/1 în favoarea lui 1) SC SOBIS SOLUTIONS SRL, CIF:12018818

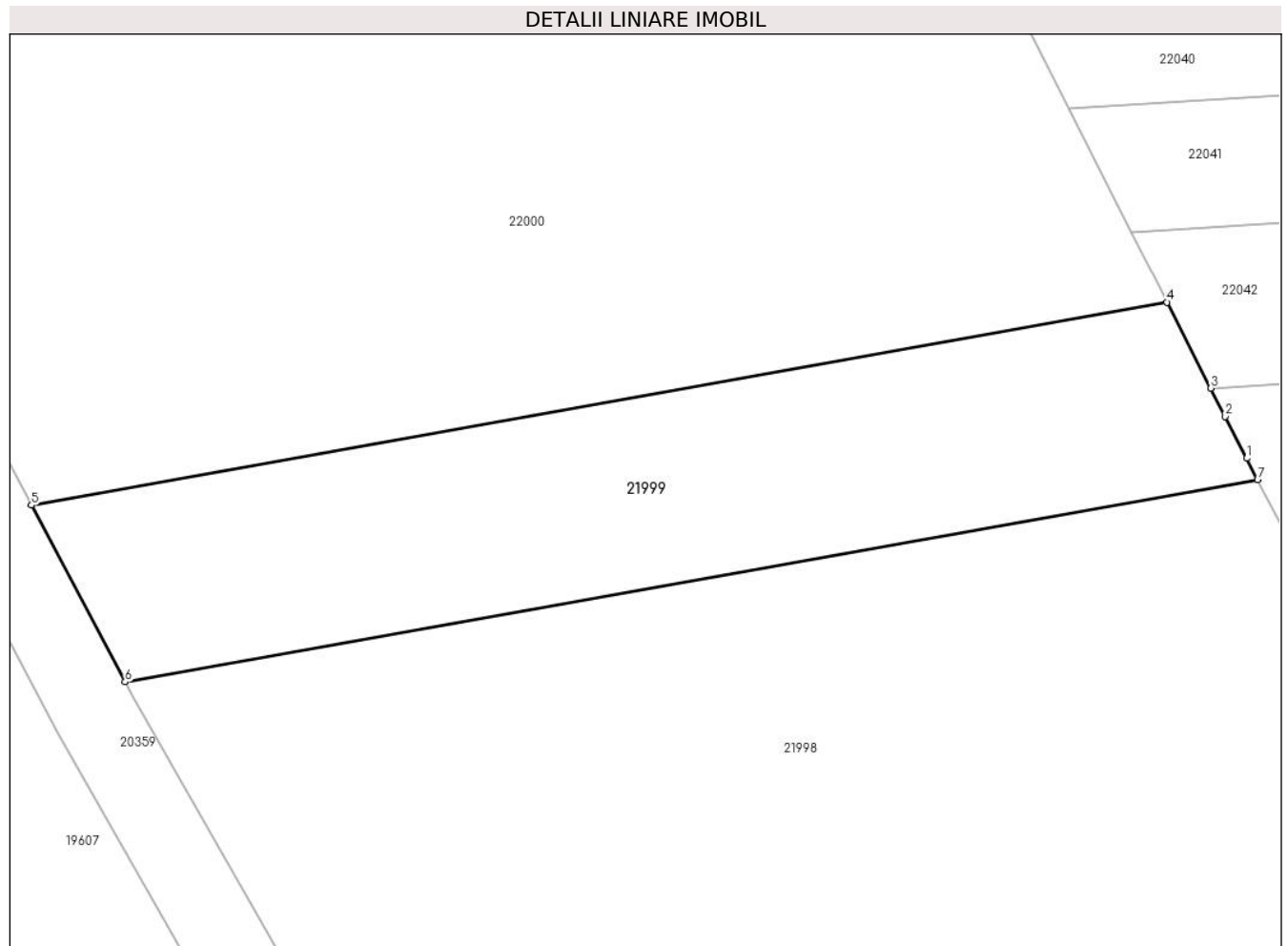
C. Partea III. SARCINI .

Inscrieri privind dezmembramintele dreptului de proprietate, drepturi reale de garanție și sarcini	Referințe
NU SUNT	

Teren

Nr cadastral	Suprafața (mp)*	Observații / Referințe
	500	

* Suprafața este determinată în planul de proiecție Stereo 70.



Date referitoare la teren

Crt	Categorie folosință	Intra vilan	Suprafața (mp)	Tarla	Parcelă	Nr. topo	Observații / Referințe
1	arabil	NU	500	96	2621/94	-	

Lungime Segmente

1) Valorile lungimilor segmentelor sunt obținute din proiecție în plan.

Punct început	X / Y	Punct sfârșit	X / Y	Lungime segment (** (m)
1	470.858,878 472.097,392	2	470.857,854 472.099,39	2.245
2	470.857,854 472.099,39	3	470.857,165 472.100,743	1.519
3	470.857,165 472.100,743	4	470.855,078 472.104,84	4.598
4	470.855,078 472.104,84	5	470.800,833 472.095,158	55.103
5	470.800,833 472.095,158	6	470.805,309 472.086,726	9.547

Punct început	X / Y	Punct sfârșit	X / Y	Lungime segment (** (m)
6	470.805,309 472.086,726	7	470.859,398 472.096,38	54.943
7	470.859,398 472.096,38	1	470.858,878 472.097,392	1.138

** Lungimile segmentelor sunt determinate în planul de proiecție Stereo 70 și sunt rotunjite la 1 milimetru.

*** Distanța dintre puncte este formată din segmente cumulate ce sunt mai mici decât valoarea 1 milimetru.

**DATE DESPRE IMOBILUL NR. 22000**

Oficiul de Cadastru și Publicitate Imobiliară SIBIU
Biroul de Cadastru și Publicitate Imobiliară Avrig

A. Partea I. Descrierea imobilului

TEREN Extravilan

Adresa: Jud. Sibiu

Nr. Crt	Nr cadastral Nr. topografic	Suprafața* (mp)	Observații / Referințe
A1	107944	3.490	Sector cadastral:74 Teren neimprejmut;

B. Partea II. Proprietari și acte

Inscrieri privitoare la dreptul de proprietate și alte drepturi reale		Referințe
/		
Act Administrativ nr. 275, din 20/04/2023 emis de COMISIA COMUNALĂ ARPAȘU DE JOS (PV+ HG 758/30.06.2009 emisă de CJPSDPAT Sibiu);		
B1	Inscrierea provizorie, drept de PROPRIETATE, dobandit prin Lege, cota actuala 1/1 1) POPA RAFIRA , LIPSĂ CNP, Proprietar decedat DEFUNCT:Da	A1
Act Administrativ nr. 4768, din 03/07/2023 emis de PRIMĂRIA COMUNEI ARPAȘU DE JOS (adeverinta);		
B2	Se notează posesia faptică asupra cotei de 1/1 în favoarea lui 1) SC SOBIS SOLUTIONS SRL , CIF:12018818	A1

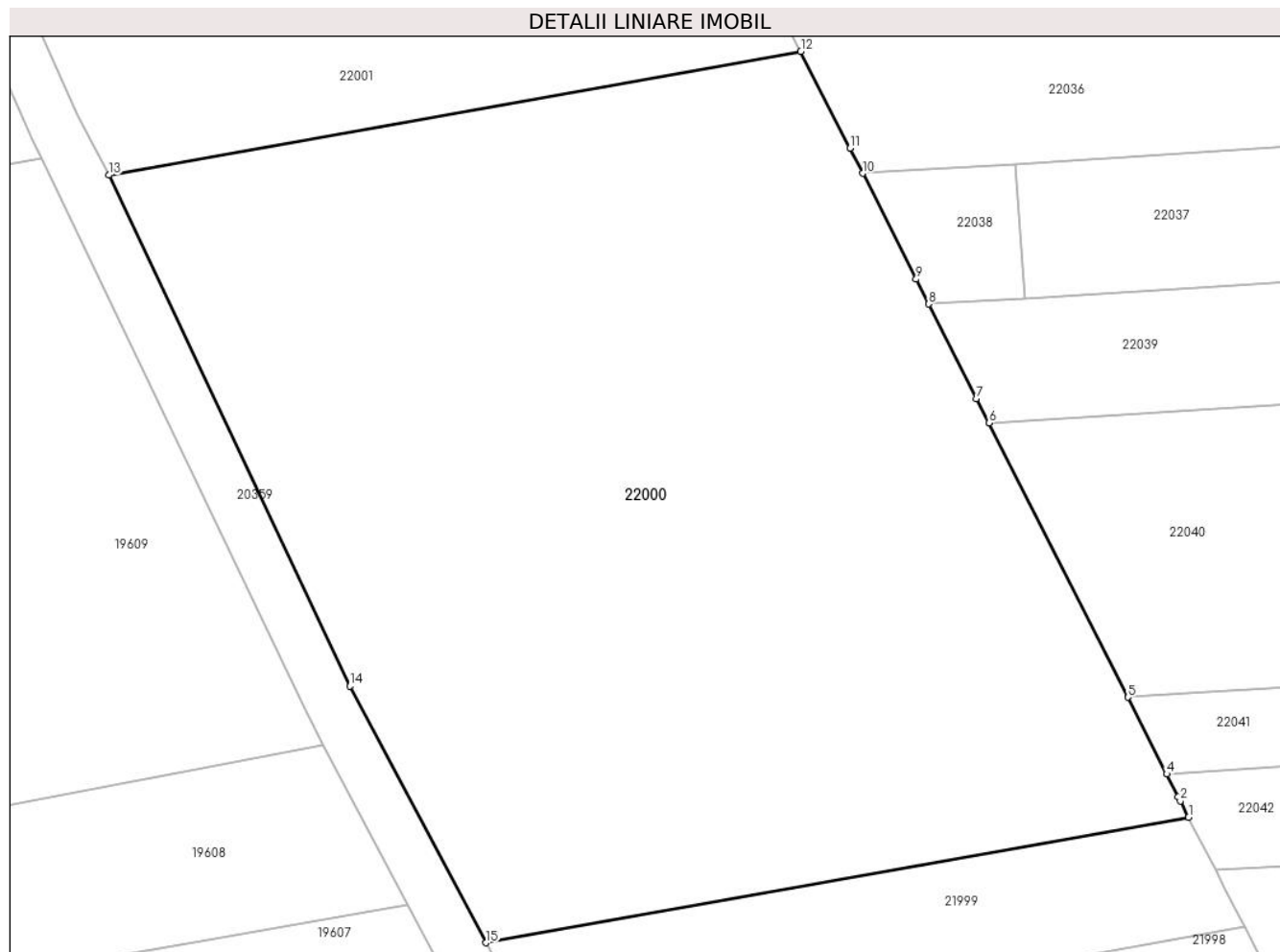
C. Partea III. SARCINI .

Inscrieri privind dezmembramintele dreptului de proprietate, drepturi reale de garanție și sarcini	Referințe
NU SUNT	

Teren

Nr cadastral	Suprafața (mp)*	Observații / Referințe
107944	3.490	

* Suprafața este determinată în planul de proiecție Stereo 70.



Date referitoare la teren

Crt	Categorie folosință	Intravilan	Suprafața (mp)	Tarla	Parcelă	Nr. topo	Observații / Referințe
1	arabil	NU	3.490	96	2621/95	-	

Lungime Segmente

1) Valorile lungimilor segmentelor sunt obținute din proiecție în plan.

Punct început	X / Y	Punct sfârșit	X / Y	Lungime segment (** (m)
1	470.855,078 472.104,84	2	470.854,444 472.106,085	1.397
2	470.854,444 472.106,085	3	470.854,276 472.106,417	0.372
3	470.854,276 472.106,417	4	470.853,387 472.108,171	1.967
4	470.853,387 472.108,171	5	470.850,386 472.114,089	6.635
5	470.850,386 472.114,089	6	470.839,664 472.135,236	23.71

Punct început	X / Y	Punct sfârșit	X / Y	Lungime segment (** (m)
6	470.839,664 472.135,236	7	470.838,705 472.137,126	2.119
7	470.838,705 472.137,126	8	470.835,01 472.144,414	8.171
8	470.835,01 472.144,414	9	470.834,036 472.146,335	2.154
9	470.834,036 472.146,335	10	470.829,9 472.154,493	9.147
10	470.829,9 472.154,493	11	470.828,919 472.156,426	2.168
11	470.828,919 472.156,426	12	470.825,131 472.163,898	8.376
12	470.825,131 472.163,898	13	470.771,699 472.154,36	54.277
13	470.771,699 472.154,36	14	470.790,328 472.114,944	43.597
14	470.790,328 472.114,944	15	470.800,833 472.095,158	22.402
15	470.800,833 472.095,158	1	470.855,078 472.104,84	55.103

** Lungimile segmentelor sunt determinate în planul de proiecție Stereo 70 și sunt rotunjite la 1 milimetru.

*** Distanța dintre puncte este formată din segmente cumulate ce sunt mai mici decât valoarea 1 milimetru.

**DATE DESPRE IMOBILUL NR. 22001**

Oficiul de Cadastru și Publicitate Imobiliară SIBIU
 Biroul de Cadastru și Publicitate Imobiliară Avrig

A. Partea I. Descrierea imobilului

TEREN Extravilan

Adresa: Jud. Sibiu

Nr. Crt	Nr cadastral Nr. topografic	Suprafața* (mp)	Observații / Referințe
A1		1.000	Sector cadastral:74 Teren neimprejmuit;

B. Partea II. Proprietari și acte

Inscrieri privitoare la dreptul de proprietate și alte drepturi reale	Referințe
/	
Act Notarial nr. 850, din 24/06/2021 emis de NP SALOMIE IOAN CRISTIAN (act de partaj);	
B1	Intabulare, drept de PROPRIETATE, dobandit prin Conventie, cota actuala 1/1 1) MICLEA VIOREL-ALIN
Act Administrativ nr. 4769, din 03/07/2023 emis de PRIMĂRIA COMUNEI ARPAȘU DE JOS (adeverinta);	
B2	Se notează posesia faptică asupra cotei de 1/1 în favoarea lui 1) SC SOBIS SOLUTIONS SRL, CIF:12018818

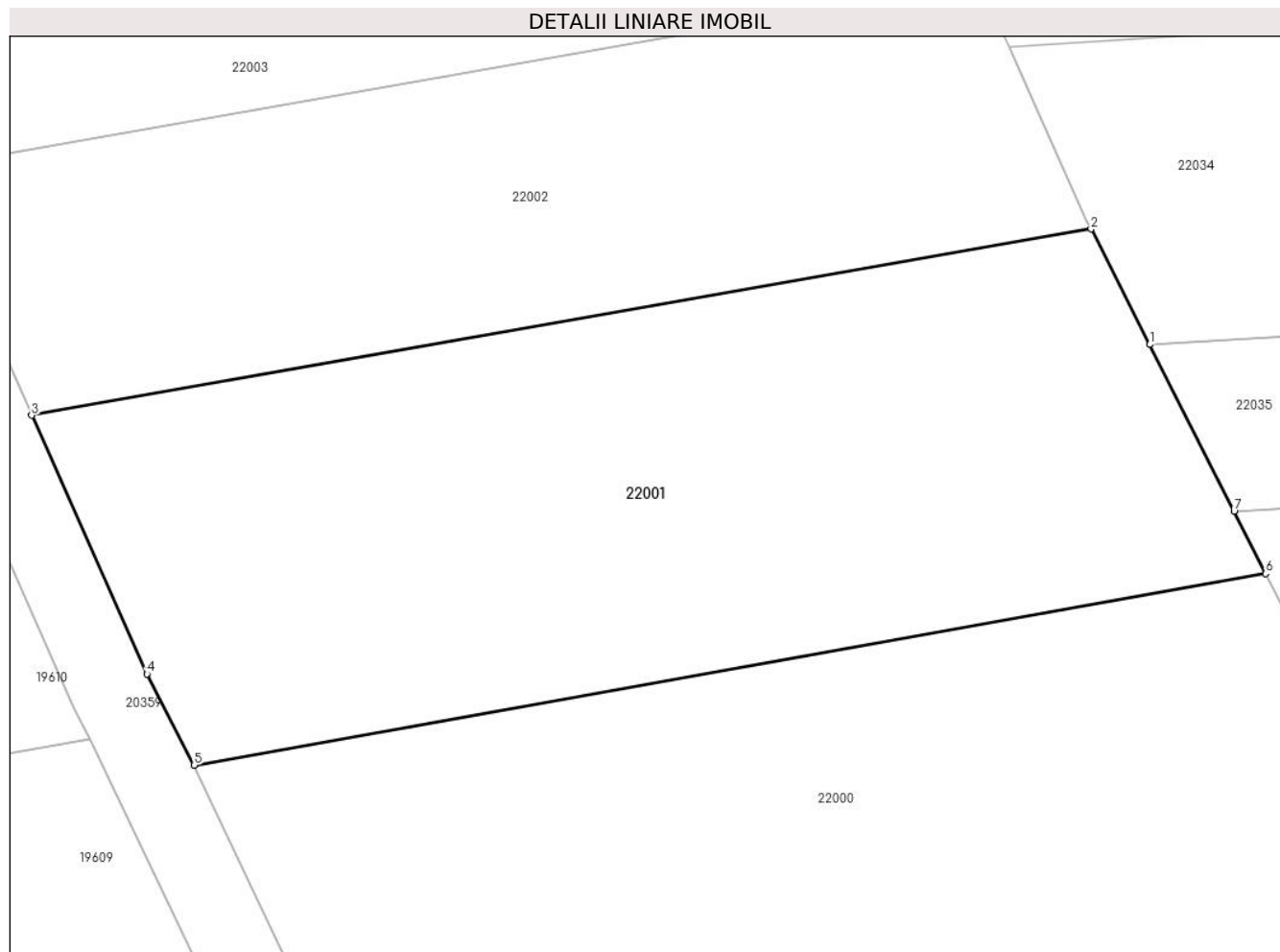
C. Partea III. SARCINI .

Inscrieri privind dezmembramintele dreptului de proprietate, drepturi reale de garanție și sarcini	Referințe
NU SUNT	

Teren

Nr cadastral	Suprafața (mp)*	Observații / Referințe
	1.000	

* Suprafața este determinată în planul de proiecție Stereo 70.



Date referitoare la teren

Crt	Categorie folosință	Intravilan	Suprafața (mp)	Tarla	Parcelă	Nr. topo	Observații / Referințe
1	arabil	NU	1.000	96	2621/89	-	

Lungime Segmente

1) Valorile lungimilor segmentelor sunt obținute din proiecție în plan.

Punct început	X / Y	Punct sfârșit	X / Y	Lungime segment (** (m)
1	470.819,346 472.175,307	2	470.816,427 472.181,064	6.455
2	470.816,427 472.181,064	3	470.763,604 472.171,788	53.632
3	470.763,604 472.171,788	4	470.769,347 472.158,908	14.102
4	470.769,347 472.158,908	5	470.771,699 472.154,36	5.12
5	470.771,699 472.154,36	6	470.825,131 472.163,898	54.277

Punct început	X / Y	Punct sfârșit	X / Y	Lungime segment (** (m)
6	470.825,131 472.163,898	7	470.823,55 472.167,015	3.496
7	470.823,55 472.167,015	1	470.819,346 472.175,307	9.297

** Lungimile segmentelor sunt determinate în planul de proiecție Stereo 70 și sunt rotunjite la 1 milimetru.

*** Distanța dintre puncte este formată din segmente cumulate ce sunt mai mici decât valoarea 1 milimetru.

**DATE DESPRE IMOBILUL NR. 22002**

Oficiul de Cadastru și Publicitate Imobiliară SIBIU
Biroul de Cadastru și Publicitate Imobiliară Avrig

A. Partea I. Descrierea imobilului

TEREN Extravilan

Adresa: Jud. Sibiu

Nr. Crt	Nr cadastral Nr. topografic	Suprafața* (mp)	Observații / Referințe
A1		700	Sector cadastral:74 Teren neimprejmut;

B. Partea II. Proprietari și acte

Inscrieri privitoare la dreptul de proprietate și alte drepturi reale		Referințe
/		
Act Notarial nr. 486, din 10/05/2011 emis de NP FILIPÁNITS ALPÁR (act de partaj);		
B1	Intabulare, drept de PROPRIETATE, dobandit prin Conventie, cota actuala 1/4 1) NAN AURELIA-MARIANA	A1
B2	Intabulare, drept de PROPRIETATE, dobandit prin Conventie, cota actuala 3/4 1) NAN RADU-VASILE	A1
Act Administrativ nr. 4776, din 03/07/2023 emis de PRIMĂRIA COMUNEI ARPAȘU DE JOS (adeverinta);		
B3	Se notează posesia faptică asupra cotei de 1/1 în favoarea lui 1) SC SOBIS SOLUTIONS SRL, CIF:12018818	A1

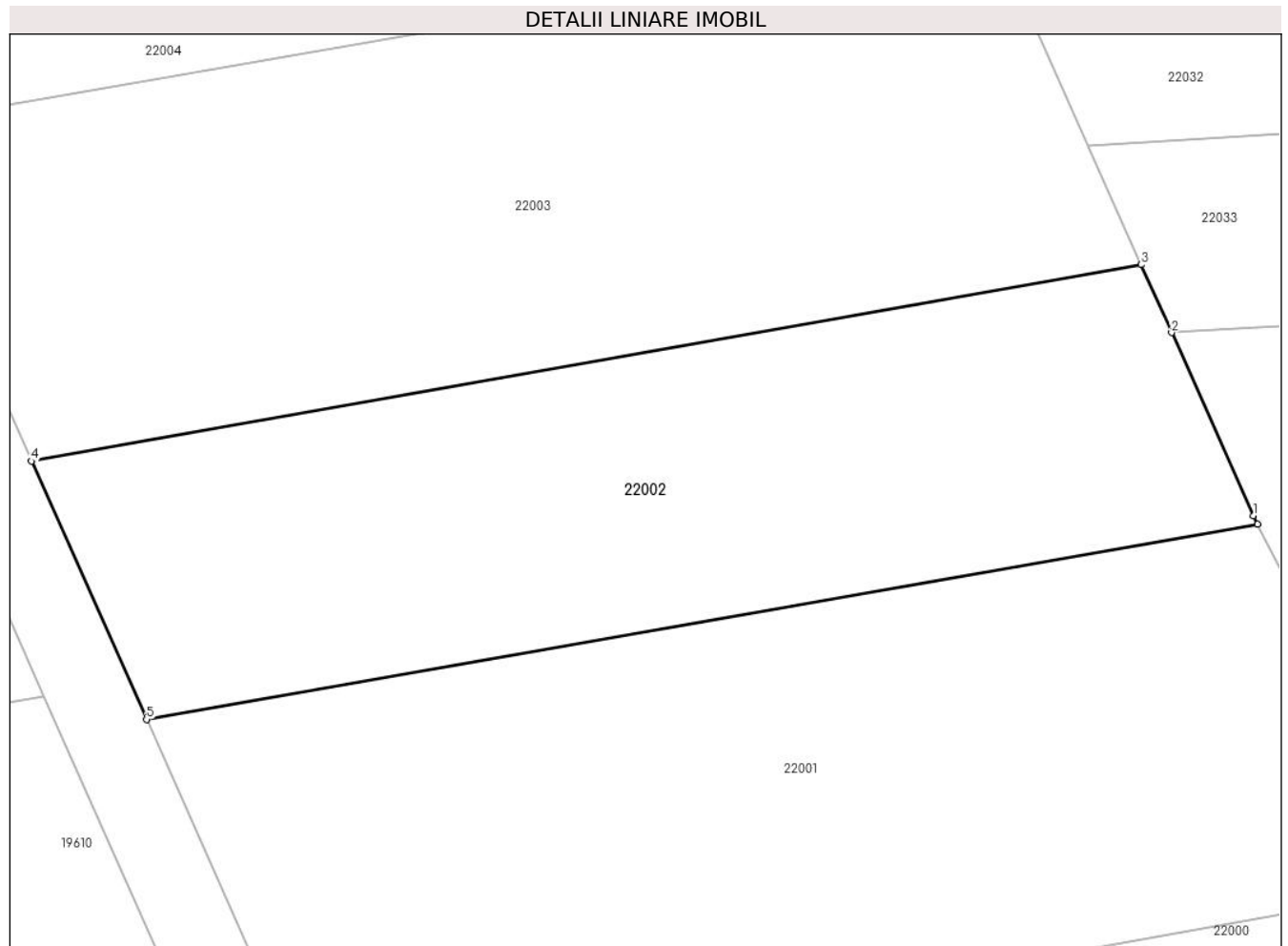
C. Partea III. SARCINI .

Inscrieri privind dezmembramentele dreptului de proprietate, drepturi reale de garanție și sarcini	Referințe
NU SUNT	

Teren

Nr cadastral	Suprafața (mp)*	Observații / Referințe
	700	

* Suprafața este determinată în planul de proiecție Stereo 70.



Date referitoare la teren

Crt	Categorie folosință	Intra vilan	Suprafața (mp)	Tarla	Parcelă	Nr. topo	Observații / Referințe
1	arabil	NU	700	96	2621/96	-	

Lungime Segmente

1) Valorile lungimilor segmentelor sunt obținute din proiecție în plan.

Punct început	X / Y	Punct sfârșit	X / Y	Lungime segment (** (m)
1	470.816,227 472.181,459	2	470.812,335 472.190,154	9.526
2	470.812,335 472.190,154	3	470.810,889 472.193,385	3.539
3	470.810,889 472.193,385	4	470.758,134 472.184,054	53.574
4	470.758,134 472.184,054	5	470.763,604 472.171,788	13.43
5	470.763,604 472.171,788	6	470.816,427 472.181,064	53.632

Punct început	X / Y	Punct sfârșit	X / Y	Lungime segment (** (m)
6	470.816,427 472.181,064	1	470.816,227 472.181,459	0.442

** Lungimile segmentelor sunt determinate în planul de proiecție Stereo 70 și sunt rotunjite la 1 milimetru.

*** Distanța dintre puncte este formată din segmente cumulate ce sunt mai mici decât valoarea 1 milimetru.

**DATE DESPRE IMOBILUL NR. 22003**

Oficiul de Cadastru și Publicitate Imobiliară SIBIU
Biroul de Cadastru și Publicitate Imobiliară Avrig

A. Partea I. Descrierea imobilului

TEREN Extravilan

Adresa: Jud. Sibiu

Nr. Crt	Nr cadastral Nr. topografic	Suprafața* (mp)	Observații / Referințe
A1		900	Sector cadastral:74 Teren neimprejmuit;

B. Partea II. Proprietari și acte

Inscrieri privitoare la dreptul de proprietate și alte drepturi reale	Referințe
/	
Act Administrativ nr. 1240/15, din 10/03/2003 emis de CJPSDPAT SIBIU (titlu de proprietate);	
B1	A1
Intabulare, drept de PROPRIETATE, dobandit prin Reconstituire, cota actuala 1/1 1) GLIGA MARIA, lipsă CNP	
Act Administrativ nr. 4777, din 03/07/2023 emis de PRIMĂRIA COMUNEI ARPAȘU DE JOS (adeverinta);	
B2	A1
Se notează posesia faptică asupra cotei de 1/1 în favoarea lui 1) SC SOBIS SOLUTIONS SRL, CIF:12018818	

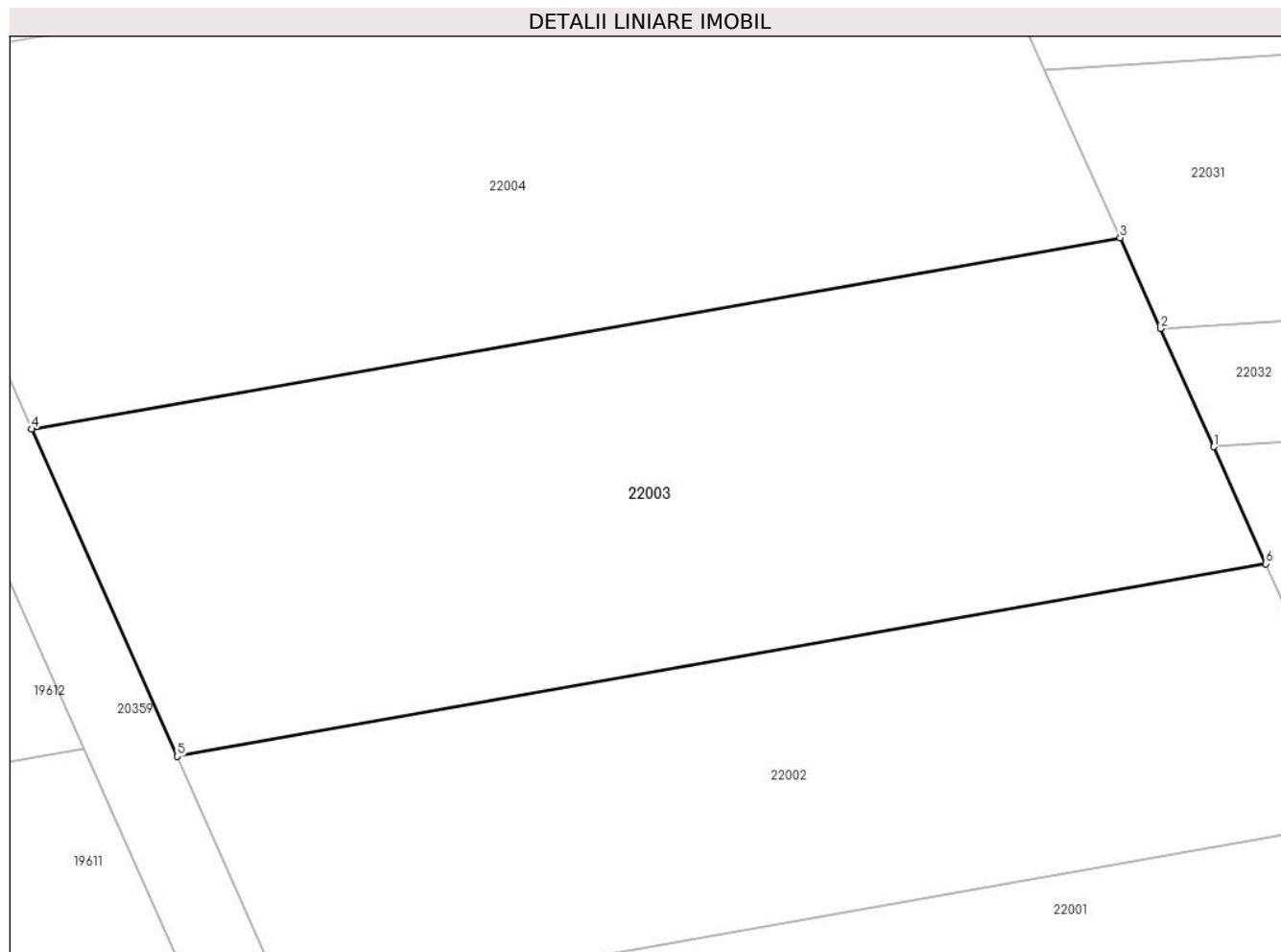
C. Partea III. SARCINI .

Inscrieri privind dezmembramintele dreptului de proprietate, drepturi reale de garanție și sarcini	Referințe
NU SUNT	

Teren

Nr cadastral	Suprafața (mp)*	Observații / Referințe
	900	

* Suprafața este determinată în planul de proiecție Stereo 70.



Date referitoare la teren

Crt	Categorie folosință	Intra vilan	Suprafața (mp)	Tarla	Parcelă	Nr. topo	Observații / Referințe
1	arabil	NU	900	96	2621/98	-	

Lungime Segmente

1) Valorile lungimilor segmentelor sunt obținute din proiecție în plan.

Punct început	X / Y	Punct sfârșit	X / Y	Lungime segment (** (m)
1	470.808,356 472.199,043	2	470.805,791 472.204,773	6.279
2	470.805,791 472.204,773	3	470.803,825 472.209,166	4.813
3	470.803,825 472.209,166	4	470.751,067 472.199,902	53.565
4	470.751,067 472.199,902	5	470.758,134 472.184,054	17.352
5	470.758,134 472.184,054	6	470.810,889 472.193,385	53.574

Punct început	X / Y	Punct sfârşit	X / Y	Lungime segment (** (m)
6	470.810,889 472.193,385	1	470.808,356 472.199,043	6.199

** Lungimile segmentelor sunt determinate în planul de proiecţie Stereo 70 şi sunt rotunjite la 1 milimetru.

*** Distanţa dintre puncte este formată din segmente cumulate ce sunt mai mici decât valoarea 1 milimetru.

**DATE DESPRE IMOBILUL NR. 22004**

Oficiul de Cadastru și Publicitate Imobiliară SIBIU
Biroul de Cadastru și Publicitate Imobiliară Avrig

A. Partea I. Descrierea imobilului

TEREN Extravilan

Adresa: Jud. Sibiu

Nr. Crt	Nr cadastral Nr. topografic	Suprafața* (mp)	Observații / Referințe
A1		1.000	Sector cadastral:74 Teren neimprejmuit;

B. Partea II. Proprietari și acte

Inscrieri privitoare la dreptul de proprietate și alte drepturi reale		Referințe
/		
Act Normativ nr. 7, din 13/03/1996 emis de PARLAMENTUL ROMÂNIEI (art. 13 alin. 15);		
B1	Inscrierea provizorie, drept de PROPRIETATE, dobandit prin Lege, cota actuala 1/1 1) COMUNA ARPAȘU DE JOS, CIF:4270708, PROPRIETAR NEIDENTIFICAT	A1

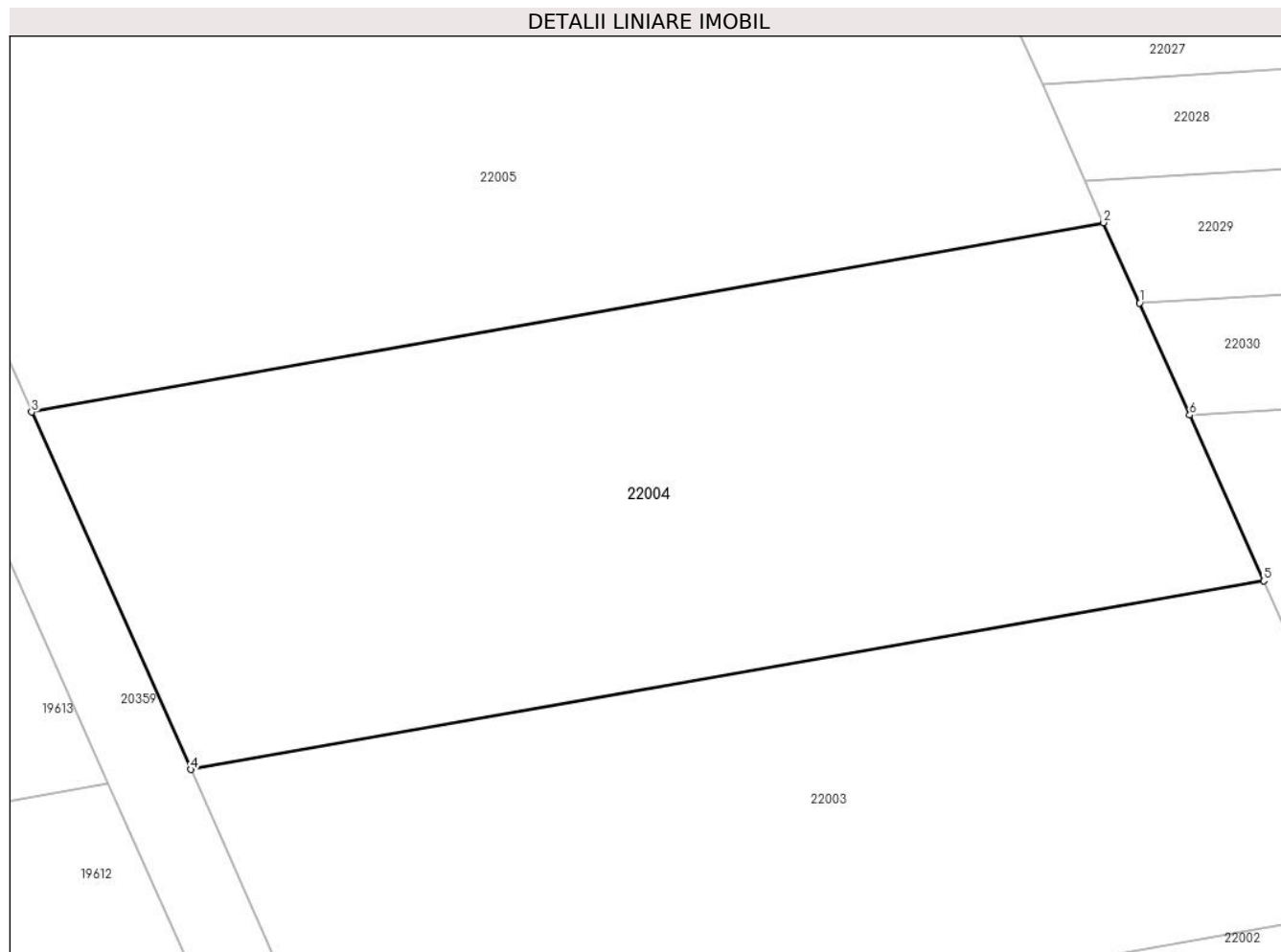
C. Partea III. SARCINI .

Inscrieri privind dezmembramintele dreptului de proprietate, drepturi reale de garanție și sarcini	Referințe
NU SUNT	

Teren

Nr cadastral	Suprafața (mp)*	Observații / Referințe
	1.000	

* Suprafața este determinată în planul de proiecție Stereo 70.



Date referitoare la teren

Crt	Categorie folosință	Intravilan	Suprafața (mp)	Tarla	Parcelă	Nr. topo	Observații / Referințe
1	arabil	NU	614	96	2621/99	-	
2	faneata	NU	386	96	2621/99	-	

Lungime Segmente

1) Valorile lungimilor segmentelor sunt obținute din proiecție în plan.

Punct început	X / Y	Punct sfârșit	X / Y	Lungime segment (** (m)
1	470.797,714 472.222,819	2	470.795,947 472.226,768	4.327
2	470.795,947 472.226,768	3	470.743,235 472.217,465	53.526
3	470.743,235 472.217,465	4	470.751,067 472.199,902	19.231
4	470.751,067 472.199,902	5	470.803,825 472.209,166	53.565

Punct început	X / Y	Punct sfârșit	X / Y	Lungime segment (** (m)
5	470.803,825 472.209,166	6	470.800,177 472.217,316	8.929
6	470.800,177 472.217,316	1	470.797,714 472.222,819	6.029

** Lungimile segmentelor sunt determinate în planul de proiecție Stereo 70 și sunt rotunjite la 1 milimetru.

*** Distanța dintre puncte este formată din segmente cumulate ce sunt mai mici decât valoarea 1 milimetru.

**DATE DESPRE IMOBILUL NR. 22005**

Oficiul de Cadastru și Publicitate Imobiliară SIBIU
Biroul de Cadastru și Publicitate Imobiliară Avrig

A. Partea I. Descrierea imobilului

TEREN Extravilan

Adresa: Jud. Sibiu

Nr. Crt	Nr cadastral Nr. topografic	Suprafața* (mp)	Observații / Referințe
A1		1.000	Sector cadastral:74 Teren neimprejmuit;

B. Partea II. Proprietari și acte

Inscrieri privitoare la dreptul de proprietate și alte drepturi reale		Referințe
/		
Act Notarial nr. 1018, din 30/09/2011 emis de NP FILIPÁNITS ALPÁR (contract de vanzare-cumparare);		
B1	Intabulare, drept de PROPRIETATE, dobandit prin Conventie, cota actuala 1/1 1) SC SOBIS SOLUTIONS SRL, CIF:12018818	A1

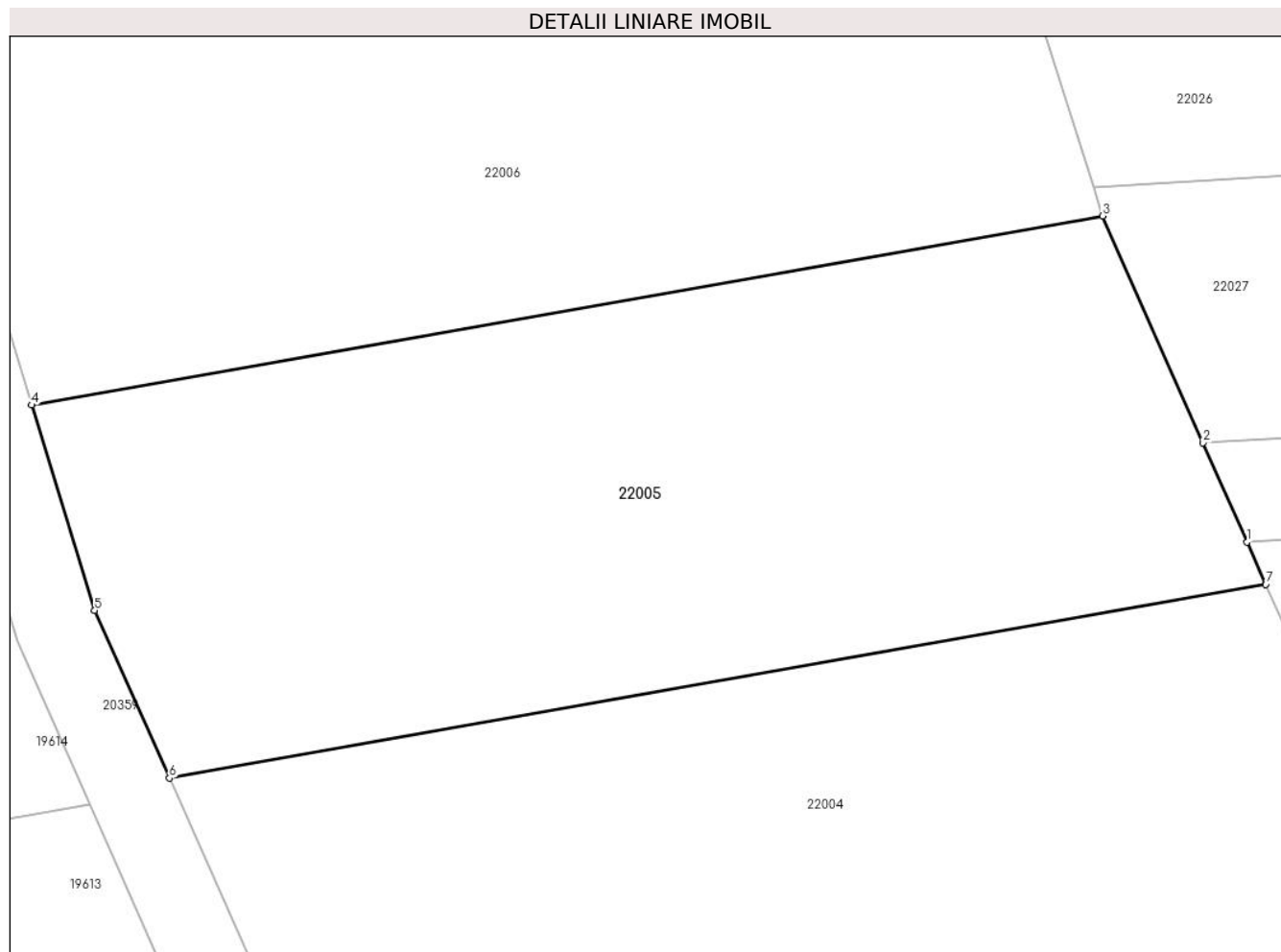
C. Partea III. SARCINI .

Inscrieri privind dezmembramintele dreptului de proprietate, drepturi reale de garanție și sarcini	Referințe
NU SUNT	

Teren

Nr cadastral	Suprafața (mp)*	Observații / Referințe
	1.000	

* Suprafața este determinată în planul de proiecție Stereo 70.



Date referitoare la teren

Crt	Categorie folosință	Intravilan	Suprafața (mp)	Tarla	Parcelă	Nr. topo	Observații / Referințe
1	faneata	NU	1.000	96	2621/100	-	

Lungime Segmente

1) Valorile lungimilor segmentelor sunt obținute din proiecție în plan.

Punct început	X / Y	Punct sfârșit	X / Y	Lungime segment (** (m)
1	470.795,043 472.228,81	2	470.792,932 472.233,577	5.214
2	470.792,932 472.233,577	3	470.788,112 472.244,465	11.907
3	470.788,112 472.244,465	4	470.736,608 472.235,389	52.298
4	470.736,608 472.235,389	5	470.739,643 472.225,521	10.325
5	470.739,643 472.225,521	6	470.743,235 472.217,465	8.821

Punct început	X / Y	Punct sfârșit	X / Y	Lungime segment (** (m)
6	470.743,235 472.217,465	7	470.795,947 472.226,768	53.526
7	470.795,947 472.226,768	1	470.795,043 472.228,81	2.233

** Lungimile segmentelor sunt determinate în planul de proiecție Stereo 70 și sunt rotunjite la 1 milimetru.

*** Distanța dintre puncte este formată din segmente cumulate ce sunt mai mici decât valoarea 1 milimetru.

**DATE DESPRE IMOBILUL NR. 22006**

Oficiul de Cadastru și Publicitate Imobiliară SIBIU
Biroul de Cadastru și Publicitate Imobiliară Avrig

A. Partea I. Descrierea imobilului

TEREN Extravilan

Adresa: Jud. Sibiu

Nr. Crt	Nr cadastral Nr. topografic	Suprafața* (mp)	Observații / Referințe
A1		2.900	Sector cadastral:74 Teren neimprejmuț;

B. Partea II. Proprietari și acte

Inscrieri privitoare la dreptul de proprietate și alte drepturi reale	Referințe
/	
Act Administrativ nr. 887/15, din 09/05/2000 emis de CJPSDPAT SIBIU (titlu de proprietate);	
B1	Intabulare, drept de PROPRIETATE, dobandit prin Reconstituire, cota actuala 1/1 1) NAN MARIA , lipsă CNP
Act Administrativ nr. 4778, din 03/07/2023 emis de PRIMĂRIA COMUNEI ARPAȘU DE JOS (adeverinta);	
B2	Se notează posesia faptică asupra cotei de 1/1 în favoarea lui 1) SC SOBIS SOLUTIONS SRL , CIF:12018818

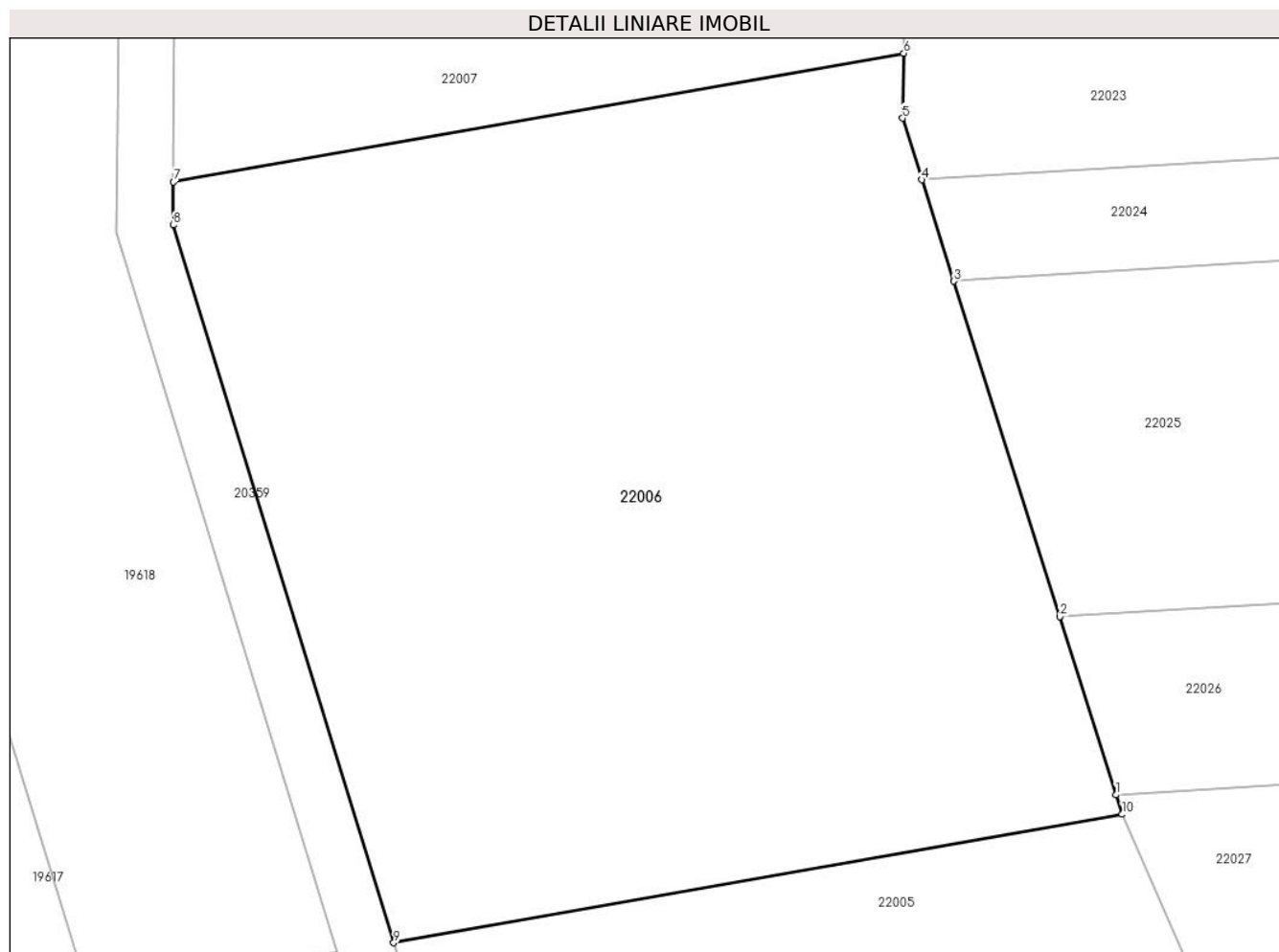
C. Partea III. SARCINI .

Inscrieri privind dezmembramintele dreptului de proprietate, drepturi reale de garanție și sarcini	Referințe
NU SUNT	

Teren

Nr cadastral	Suprafața (mp)*	Observații / Referințe
	2.900	

* Suprafața este determinată în planul de proiecție Stereo 70.



Date referitoare la teren

Crt	Categorie folosință	Intra vilan	Suprafața (mp)	Tarla	Parcelă	Nr. topo	Observații / Referințe
1	faneata	NU	2.900	96	2621/97/1	-	Nr. Parcelă 2621/ greșit în TP

Lungime Segmente

1) Valorile lungimilor segmentelor sunt obținute din proiecție în plan.

Punct început	X / Y	Punct sfârșit	X / Y	Lungime segment (** (m)
1	470.787,678 472.245,839	2	470.783,702 472.258,429	13.202
2	470.783,702 472.258,429	3	470.776,218 472.282,13	24.854
3	470.776,218 472.282,13	4	470.773,956 472.289,297	7.516
4	470.773,956 472.289,297	5	470.772,58 472.293,654	4.569
5	470.772,58 472.293,654	6	470.772,664 472.298,237	4.584

Punct început	X / Y	Punct sfârșit	X / Y	Lungime segment (** (m)
6	470.772,664 472.298,237	7	470.721,035 472.289,144	52.423
7	470.721,035 472.289,144	8	470.721,012 472.286,094	3.051
8	470.721,012 472.286,094	9	470.736,608 472.235,389	53.049
9	470.736,608 472.235,389	10	470.788,112 472.244,465	52.298
10	470.788,112 472.244,465	1	470.787,678 472.245,839	1.441

** Lungimile segmentelor sunt determinate în planul de proiecție Stereo 70 și sunt rotunjite la 1 milimetru.

*** Distanța dintre puncte este formată din segmente cumulate ce sunt mai mici decât valoarea 1 milimetru.

**DATE DESPRE IMOBILUL NR. 22007**

Oficiul de Cadastru și Publicitate Imobiliară SIBIU
Biroul de Cadastru și Publicitate Imobiliară Avrig

A. Partea I. Descrierea imobilului

TEREN Extravilan

Adresa: Jud. Sibiu

Nr. Crt	Nr cadastral Nr. topografic	Suprafața* (mp)	Observații / Referințe
A1		800	Sector cadastral:74 Teren neimprejmuit;

B. Partea II. Proprietari și acte

Inscrieri privitoare la dreptul de proprietate și alte drepturi reale	Referințe
/	
Act Administrativ nr. 834/15, din 10/06/1999 emis de CJPSDPAT SIBIU (titlu de proprietate);	
B1	A1
Intabulare, drept de PROPRIETATE, dobandit prin Reconstituire, cota actuala 1/1 1) VIZANTE VICTORIA , lipsă CNP	
Act Administrativ nr. 4779, din 03/07/2023 emis de PRIMĂRIA COMUNEI ARPAȘU DE JOS (adeverinta);	
B2	A1
Se notează posesia faptică asupra cotei de 1/1 în favoarea lui 1) SC SOBIS SOLUTIONS SRL , CIF:12018818	

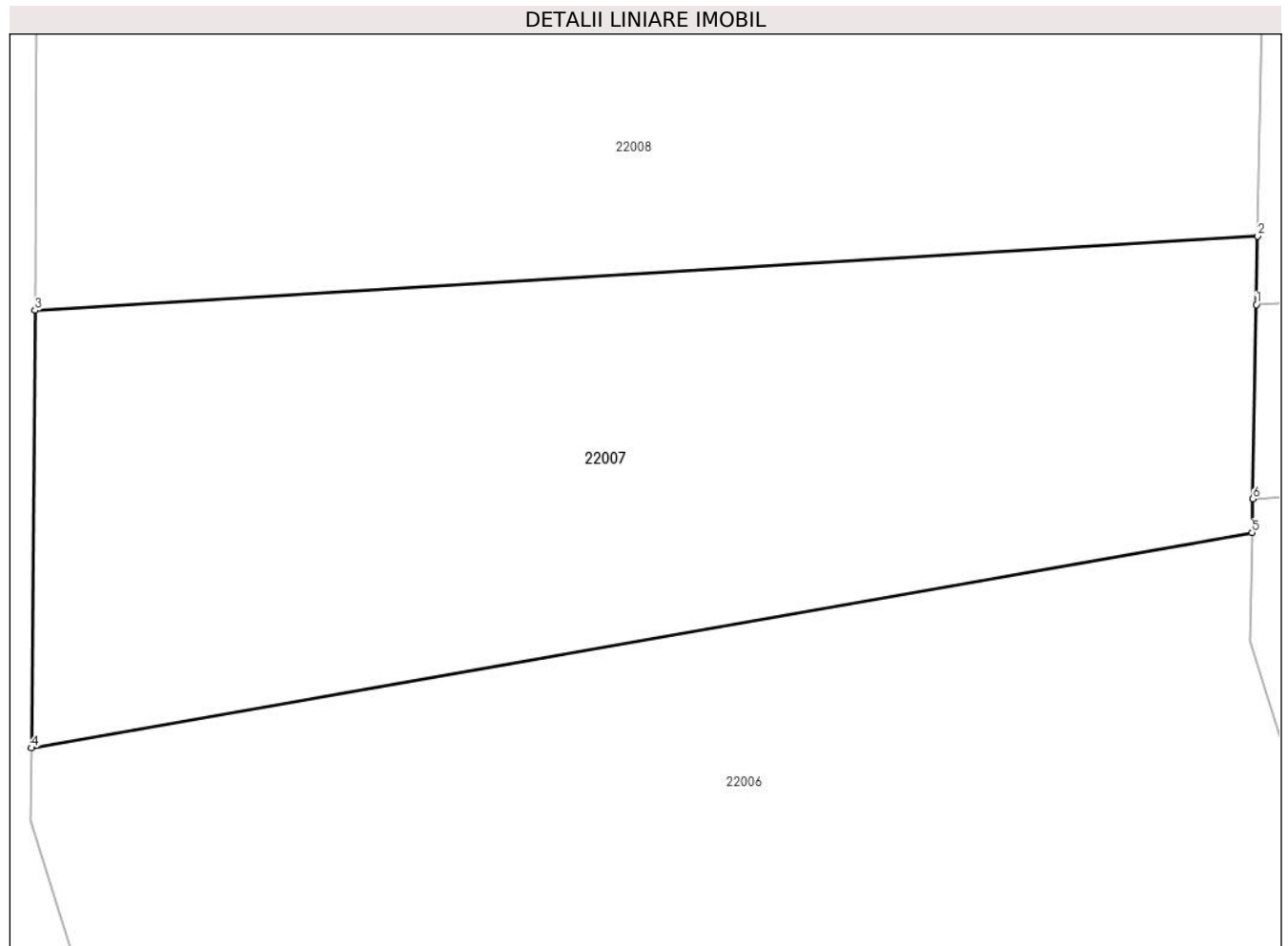
C. Partea III. SARCINI .

Inscrieri privind dezmembramintele dreptului de proprietate, drepturi reale de garanție și sarcini	Referințe
NU SUNT	

Teren

Nr cadastral	Suprafața (mp)*	Observații / Referințe
	800	

* Suprafața este determinată în planul de proiecție Stereo 70.



Date referitoare la teren

Crt	Categorie folosință	Intravilan	Suprafața (mp)	Tarla	Parcelă	Nr. topo	Observații / Referințe
1	faneata	NU	800	96	2621/97/2	-	Nr. Parcelă 2621/ greșit în TP

Lungime Segmente

1) Valorile lungimilor segmentelor sunt obținute din proiecție în plan.

Punct început	X / Y	Punct sfârșit	X / Y	Lungime segment (** (m)
1	470.772,842 472.307,869	2	470.772,895 472.310,761	2.892
2	470.772,895 472.310,761	3	470.721,178 472.307,629	51.812
3	470.721,178 472.307,629	4	470.721,035 472.289,144	18.485
4	470.721,035 472.289,144	5	470.772,664 472.298,237	52.423
5	470.772,664 472.298,237	6	470.772,69 472.299,661	1.425

Punct început	X / Y	Punct sfârşit	X / Y	Lungime segment (** (m)
6	470.772,69 472.299,661	1	470.772,842 472.307,869	8.21

** Lungimile segmentelor sunt determinate în planul de proiecţie Stereo 70 şi sunt rotunjite la 1 milimetru.

*** Distanţa dintre puncte este formată din segmente cumulate ce sunt mai mici decât valoarea 1 milimetru.

**DATE DESPRE IMOBILUL NR. 22008**

Oficiul de Cadastru și Publicitate Imobiliară SIBIU
Biroul de Cadastru și Publicitate Imobiliară Avrig

A. Partea I. Descrierea imobilului

TEREN Extravilan

Adresa: Jud. Sibiu

Nr. Crt	Nr cadastral Nr. topografic	Suprafața* (mp)	Observații / Referințe
A1		1.300	Sector cadastral:74 Teren neimprejmut;

B. Partea II. Proprietari și acte

Inscrieri privitoare la dreptul de proprietate și alte drepturi reale		Referințe
/		
Act Notarial nr. 58, din 19/04/2016 emis de NP POPA CORNELIA (certificat de mostenitor);		
B1	Intabulare, drept de PROPRIETATE, dobandit prin Succesiune, cota actuala 1/3 1) LUFT MARIA	A1
B2	Intabulare, drept de PROPRIETATE, dobandit prin Succesiune, cota actuala 1/3 1) CODREA IOAN	A1
B3	Intabulare, drept de PROPRIETATE, dobandit prin Succesiune, cota actuala 1/3 1) CODREA LILIANA-EVA	A1
Act Administrativ nr. 4780, din 03/07/2023 emis de PRIMĂRIA COMUNEI ARPAȘU DE JOS (adeverinta);		
B4	Se notează posesia faptică asupra cotei de 1/1 în favoarea lui 1) SC SOBIS SOLUTIONS SRL, CIF:12018818	A1

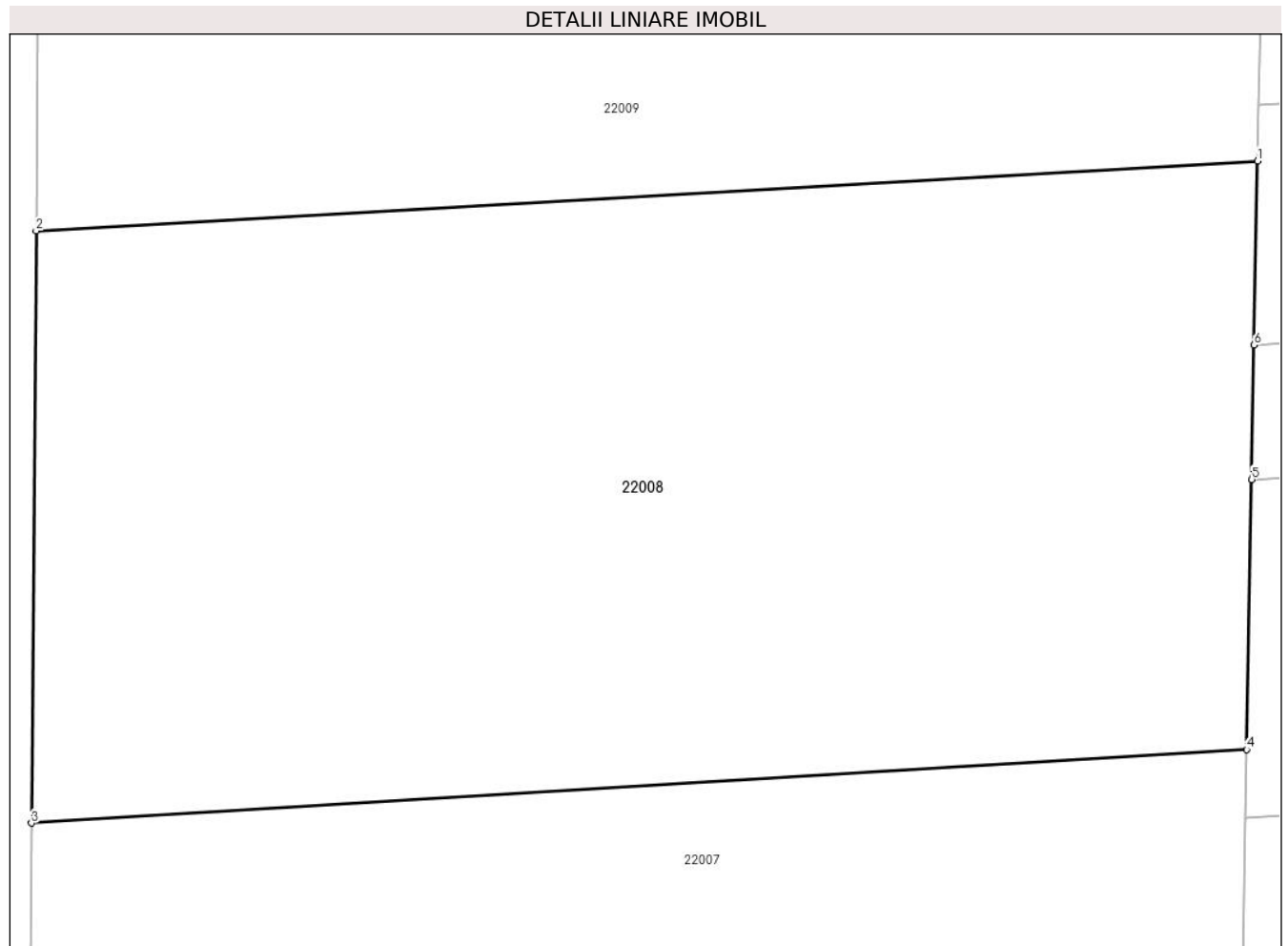
C. Partea III. SARCINI .

Inscrieri privind dezmembramintele dreptului de proprietate, drepturi reale de garanție și sarcini	Referințe
NU SUNT	

Teren

Nr cadastral	Suprafața (mp)*	Observații / Referințe
	1.300	

* Suprafața este determinată în planul de proiecție Stereo 70.



Date referitoare la teren

Crt	Categorie folosință	Intra vilan	Suprafața (mp)	Tarla	Parcelă	Nr. topo	Observații / Referințe
1	faneata	NU	1.300	96	2621/97/3	-	Nr. Parcelă 2621/ greșit în TP

Lungime Segmente

1) Valorile lungimilor segmentelor sunt obținute din proiecție în plan.

Punct început	X / Y	Punct sfârșit	X / Y	Lungime segment (** (m)
1	470.773,355 472.335,776	2	470.721,372 472.332,799	52.068
2	470.721,372 472.332,799	3	470.721,178 472.307,629	25.171
3	470.721,178 472.307,629	4	470.772,895 472.310,761	51.812
4	470.772,895 472.310,761	5	470.773,106 472.322,237	11.478
5	470.773,106 472.322,237	6	470.773,211 472.327,946	5.71

Punct început	X / Y	Punct sfârșit	X / Y	Lungime segment (** (m)
6	470.773,211 472.327,946	1	470.773,355 472.335,776	7.832

** Lungimile segmentelor sunt determinate în planul de proiecție Stereo 70 și sunt rotunjite la 1 milimetru.

*** Distanța dintre puncte este formată din segmente cumulate ce sunt mai mici decât valoarea 1 milimetru.

**DATE DESPRE IMOBILUL NR. 22009**

Oficiul de Cadastru și Publicitate Imobiliară SIBIU
Biroul de Cadastru și Publicitate Imobiliară Avrig

A. Partea I. Descrierea imobilului

TEREN Extravilan

Adresa: Jud. Sibiu

Nr. Crt	Nr cadastral Nr. topografic	Suprafața* (mp)	Observații / Referințe
A1		1.200	Sector cadastral:74 Teren neimprejmuit;

B. Partea II. Proprietari și acte

Inscrieri privitoare la dreptul de proprietate și alte drepturi reale	Referințe
/	
Act Administrativ nr. 863/15, din 29/12/1999 emis de CJPSDPAT SIBIU (titlu de proprietate);	
B1	Intabulare, drept de PROPRIETATE, dobandit prin Reconstituire, cota actuala 1/1 1) CIȘMAȘ IOAN, lipsă CNP
Act Administrativ nr. 4781, din 03/07/2023 emis de PRIMĂRIA COMUNEI ARPAȘU DE JOS (adeverinta);	
B2	Se notează posesia faptică asupra cotei de 1/1 în favoarea lui 1) SC SOBIS SOLUTIONS SRL, CIF:12018818

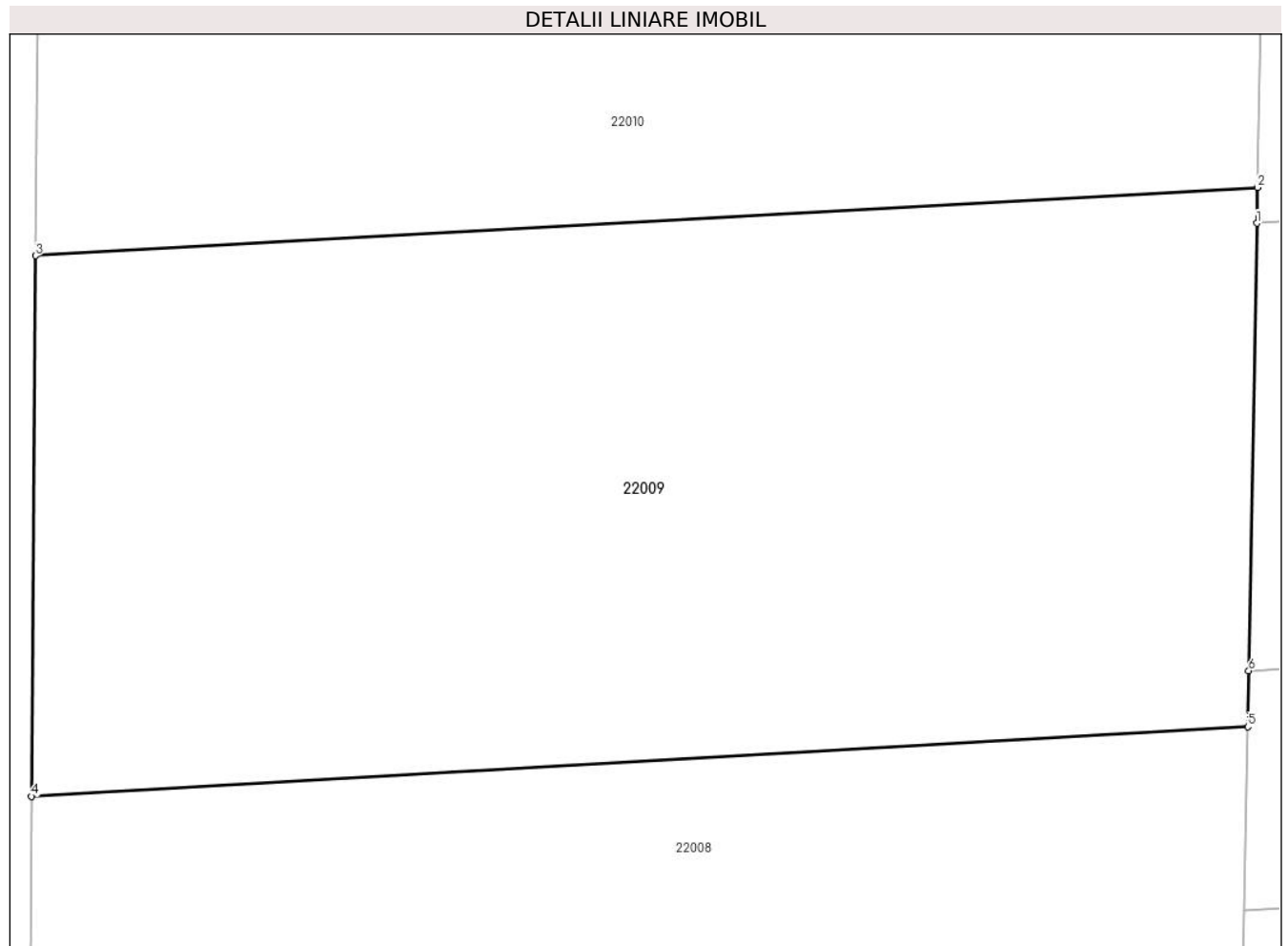
C. Partea III. SARCINI .

Inscrieri privind dezmembramintele dreptului de proprietate, drepturi reale de garanție și sarcini	Referințe
NU SUNT	

Teren

Nr cadastral	Suprafața (mp)*	Observații / Referințe
	1.200	

* Suprafața este determinată în planul de proiecție Stereo 70.



Date referitoare la teren

Crt	Categorie folosință	Intra vilan	Suprafața (mp)	Tarla	Parcelă	Nr. topo	Observații / Referințe
1	faneata	NU	1.200	96	2621/97/4	-	Nr. Parcelă 2621/ greșit în TP

Lungime Segmente

1) Valorile lungimilor segmentelor sunt obținute din proiecție în plan.

Punct început	X / Y	Punct sfârșit	X / Y	Lungime segment (** (m)
1	470.773,751 472.357,266	2	470.773,779 472.358,79	1.524
2	470.773,779 472.358,79	3	470.721,552 472.355,881	52.307
3	470.721,552 472.355,881	4	470.721,372 472.332,799	23.083
4	470.721,372 472.332,799	5	470.773,355 472.335,776	52.068
5	470.773,355 472.335,776	6	470.773,399 472.338,167	2.391

Punct început	X / Y	Punct sfârșit	X / Y	Lungime segment (** (m)
6	470.773,399 472.338,167	1	470.773,751 472.357,266	19.102

** Lungimile segmentelor sunt determinate în planul de proiecție Stereo 70 și sunt rotunjite la 1 milimetru.

*** Distanța dintre puncte este formată din segmente cumulate ce sunt mai mici decât valoarea 1 milimetru.

**DATE DESPRE IMOBILUL NR. 22010**

Oficiul de Cadastru și Publicitate Imobiliară SIBIU
Biroul de Cadastru și Publicitate Imobiliară Avrig

A. Partea I. Descrierea imobilului

TEREN Extravilan

Adresa: Jud. Sibiu

Nr. Crt	Nr cadastral Nr. topografic	Suprafața* (mp)	Observații / Referințe
A1	107916	1.100	Sector cadastral:74 Teren neimprejmut;

B. Partea II. Proprietari și acte

Inscrieri privitoare la dreptul de proprietate și alte drepturi reale		Referințe
/		
Act Administrativ nr. 275, din 20/04/2023 emis de COMISIA COMUNALĂ ARPAȘU DE JOS (PV+ HG 758/30.06.2009 emisă de CJPSDPAT Sibiu);		
B1	Inscrierea provizorie, drept de PROPRIETATE, dobandit prin Lege, cota actuala 1/1 1) POPA RAFIRA , LIPSĂ CNP, Proprietar decedat DEFUNCT:Da	A1
Act Administrativ nr. 4782, din 03/07/2023 emis de PRIMĂRIA COMUNEI ARPAȘU DE JOS (adeverinta);		
B2	Se notează posesia faptică asupra cotei de 1/1 în favoarea lui 1) SC SOBIS SOLUTIONS SRL , CIF:12018818	A1

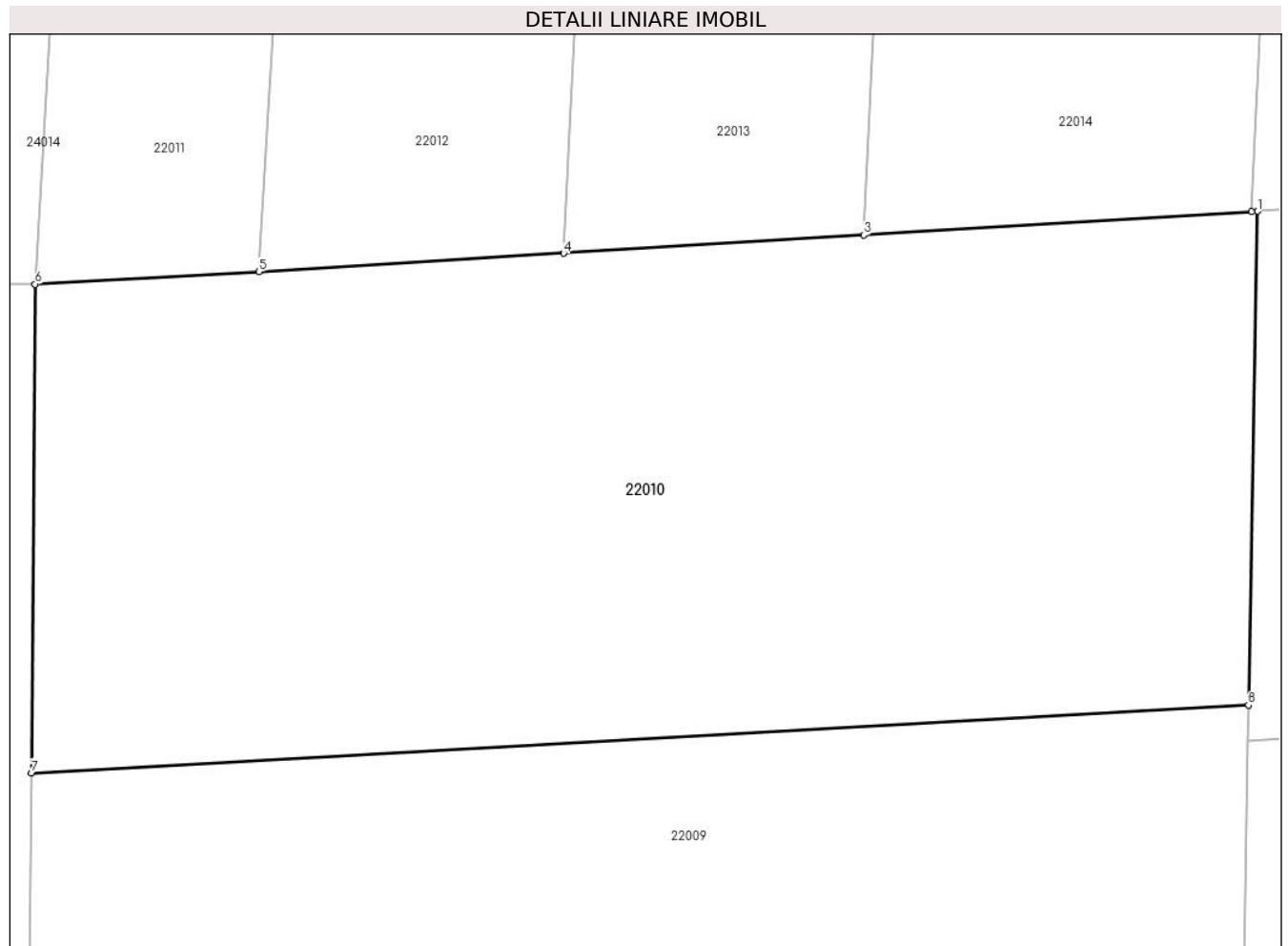
C. Partea III. SARCINI .

Inscrieri privind dezmembramintele dreptului de proprietate, drepturi reale de garanție și sarcini	Referințe
NU SUNT	

Teren

Nr cadastral	Suprafața (mp)*	Observații / Referințe
107916	1.100	

* Suprafața este determinată în planul de proiecție Stereo 70.



Date referitoare la teren

Crt	Categorie folosință	Intra vilan	Suprafața (mp)	Tarla	Parcelă	Nr. topo	Observații / Referințe
1	faneata	NU	1.100	96	2621/101	-	

Lungime Segmente

1) Valorile lungimilor segmentelor sunt obținute din proiecție în plan.

Punct început	X / Y	Punct sfârșit	X / Y	Lungime segment (** (m)
1	470.774,168 472.379,953	2	470.773,902 472.379,937	0.266
2	470.773,902 472.379,937	3	470.757,265 472.378,93	16.668
3	470.757,265 472.378,93	4	470.744,389 472.378,15	12.9
4	470.744,389 472.378,15	5	470.731,313 472.377,358	13.1
5	470.731,313 472.377,358	6	470.721,716 472.376,828	9.611

Punct început	X / Y	Punct sfârșit	X / Y	Lungime segment (** (m)
6	470.721,716 472.376,828	7	470.721,552 472.355,881	20.947
7	470.721,552 472.355,881	8	470.773,779 472.358,79	52.307
8	470.773,779 472.358,79	1	470.774,168 472.379,953	21.167

** Lungimile segmentelor sunt determinate în planul de proiecție Stereo 70 și sunt rotunjite la 1 milimetru.

*** Distanța dintre puncte este formată din segmente cumulate ce sunt mai mici decât valoarea 1 milimetru.

**DATE DESPRE IMOBILUL NR. 22011**

Oficiul de Cadastru și Publicitate Imobiliară SIBIU
Biroul de Cadastru și Publicitate Imobiliară Avrig

A. Partea I. Descrierea imobilului

TEREN Extravilan

Adresa: Jud. Sibiu

Nr. Crt	Nr cadastral Nr. topografic	Suprafața* (mp)	Observații / Referințe
A1		2.200	Sector cadastral:74 Teren neimprejmuit;

B. Partea II. Proprietari și acte

Inscrieri privitoare la dreptul de proprietate și alte drepturi reale		Referințe
/		
Act Administrativ nr. 1290/15, din 21/05/2003 emis de CJPSDPAT SIBIU (titlu de proprietate);		
B1	Intabulare, drept de PROPRIETATE, dobandit prin Reconstituire, cota actuala 1/1 1) ROBU VASILE , lipsă CNP	A1
Act Administrativ nr. 4783, din 03/07/2023 emis de PRIMĂRIA COMUNEI ARPAȘU DE JOS (adeverinta);		
B2	Se notează posesia faptică asupra cotei de 1/1 în favoarea lui 1) SC SOBIS SOLUTIONS SRL , CIF:12018818	A1

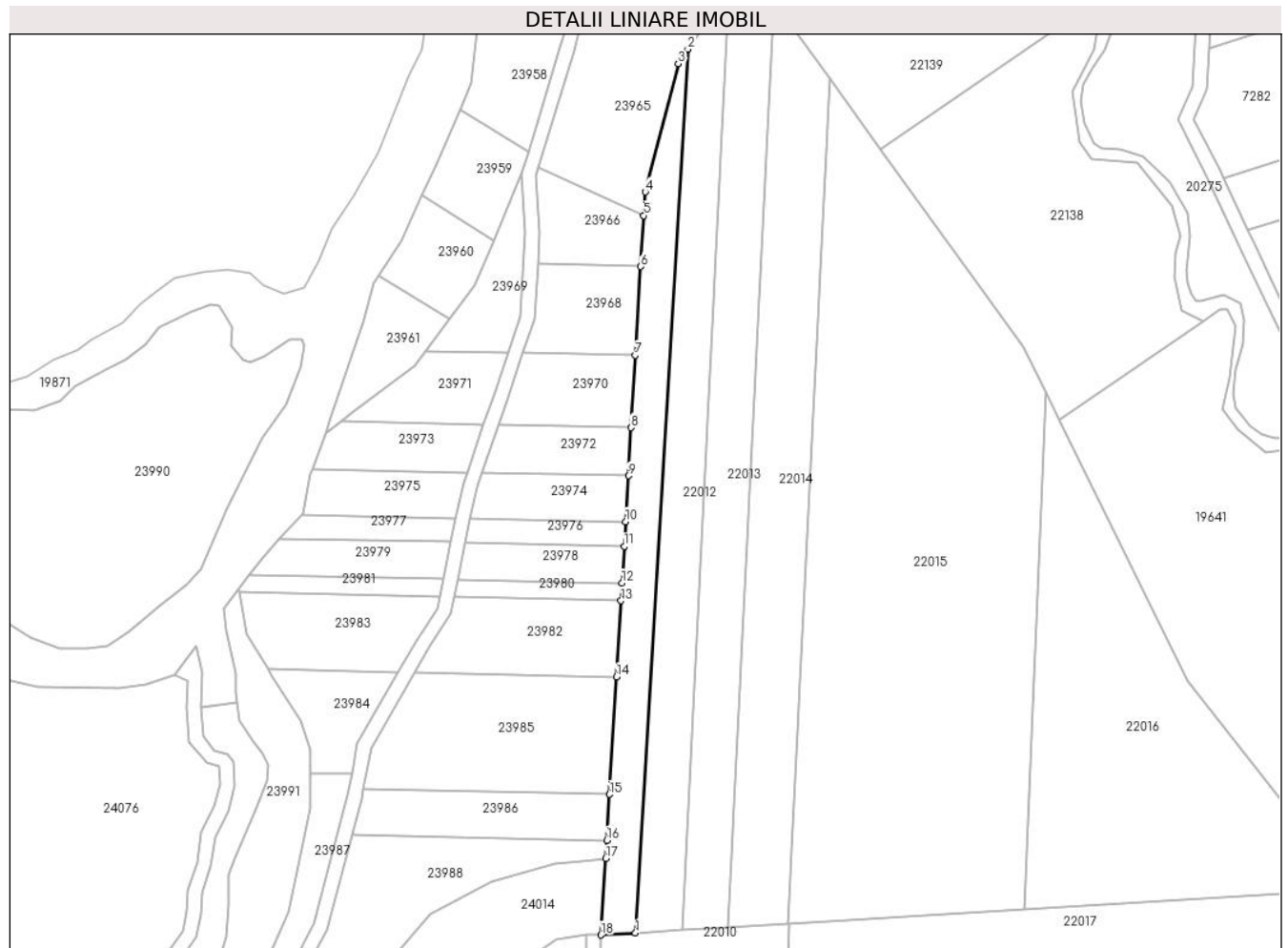
C. Partea III. SARCINI .

Inscrieri privind dezmembramintele dreptului de proprietate, drepturi reale de garanție și sarcini	Referințe
NU SUNT	

Teren

Nr cadastral	Suprafața (mp)*	Observații / Referințe
	2.200	

* Suprafața este determinată în planul de proiecție Stereo 70.



Date referitoare la teren

Crt	Categorie folosință	Intravilan	Suprafața (mp)	Tarla	Parcelă	Nr. topo	Observații / Referințe
1	faneata	NU	2.200	96	2621/102/2	-	

Lungime Segmente

1) Valorile lungimilor segmentelor sunt obținute din proiecție în plan.

Punct început	X / Y	Punct sfârșit	X / Y	Lungime segment (** (m)
1	470.731,313 472.377,358	2	470.745,95 472.624,053	247.13
2	470.745,95 472.624,053	3	470.743,284 472.619,995	4.856
3	470.743,284 472.619,995	4	470.734,026 472.584,172	36.999
4	470.734,026 472.584,172	5	470.733,628 472.577,62	6.565
5	470.733,628 472.577,62	6	470.732,784 472.563,409	14.236

Punct început	X / Y	Punct sfârșit	X / Y	Lungime segment (** (m)
6	470.732,784 472.563,409	7	470.731,311 472.538,595	24.857
7	470.731,311 472.538,595	8	470.730,113 472.518,421	20.209
8	470.730,113 472.518,421	9	470.729,316 472.504,986	13.46
9	470.729,316 472.504,986	10	470.728,555 472.492,171	12.837
10	470.728,555 472.492,171	11	470.728,147 472.485,305	6.877
11	470.728,147 472.485,305	12	470.727,541 472.475,096	10.228
12	470.727,541 472.475,096	13	470.727,245 472.470,111	4.993
13	470.727,245 472.470,111	14	470.725,99 472.448,854	21.294
14	470.725,99 472.448,854	15	470.724,054 472.416,072	32.839
15	470.724,054 472.416,072	16	470.723,285 472.403,239	12.856
16	470.723,285 472.403,239	17	470.722,982 472.398,154	5.094
17	470.722,982 472.398,154	18	470.721,716 472.376,828	21.364
18	470.721,716 472.376,828	1	470.731,313 472.377,358	9.611

** Lungimile segmentelor sunt determinate în planul de proiecție Stereo 70 și sunt rotunjite la 1 milimetru.

*** Distanța dintre puncte este formată din segmente cumulate ce sunt mai mici decât valoarea 1 milimetru.

**DATE DESPRE IMOBILUL NR. 22012**

Oficiul de Cadastru și Publicitate Imobiliară SIBIU
Biroul de Cadastru și Publicitate Imobiliară Avrig

A. Partea I. Descrierea imobilului

TEREN Extravilan

Adresa: Jud. Sibiu

Nr. Crt	Nr cadastral Nr. topografic	Suprafața* (mp)	Observații / Referințe
A1		3.000	Sector cadastral:74 Teren neimprejmuit;

B. Partea II. Proprietari și acte

Inscrieri privitoare la dreptul de proprietate și alte drepturi reale		Referințe
/		
Act Administrativ nr. 1208/15, din 31/01/2003 emis de CJPSDPAT SIBIU (titlu de proprietate);		
B1	Intabulare, drept de PROPRIETATE, dobandit prin Reconstituire, cota actuala 1/1 1) GLIGA MARIA, lipsă CNP	A1
Act Administrativ nr. 4784, din 03/07/2023 emis de PRIMĂRIA COMUNEI ARPAȘU DE JOS (adeverinta);		
B2	Se notează posesia faptică asupra cotei de 1/1 în favoarea lui 1) SC SOBIS SOLUTIONS SRL, CIF:12018818	A1

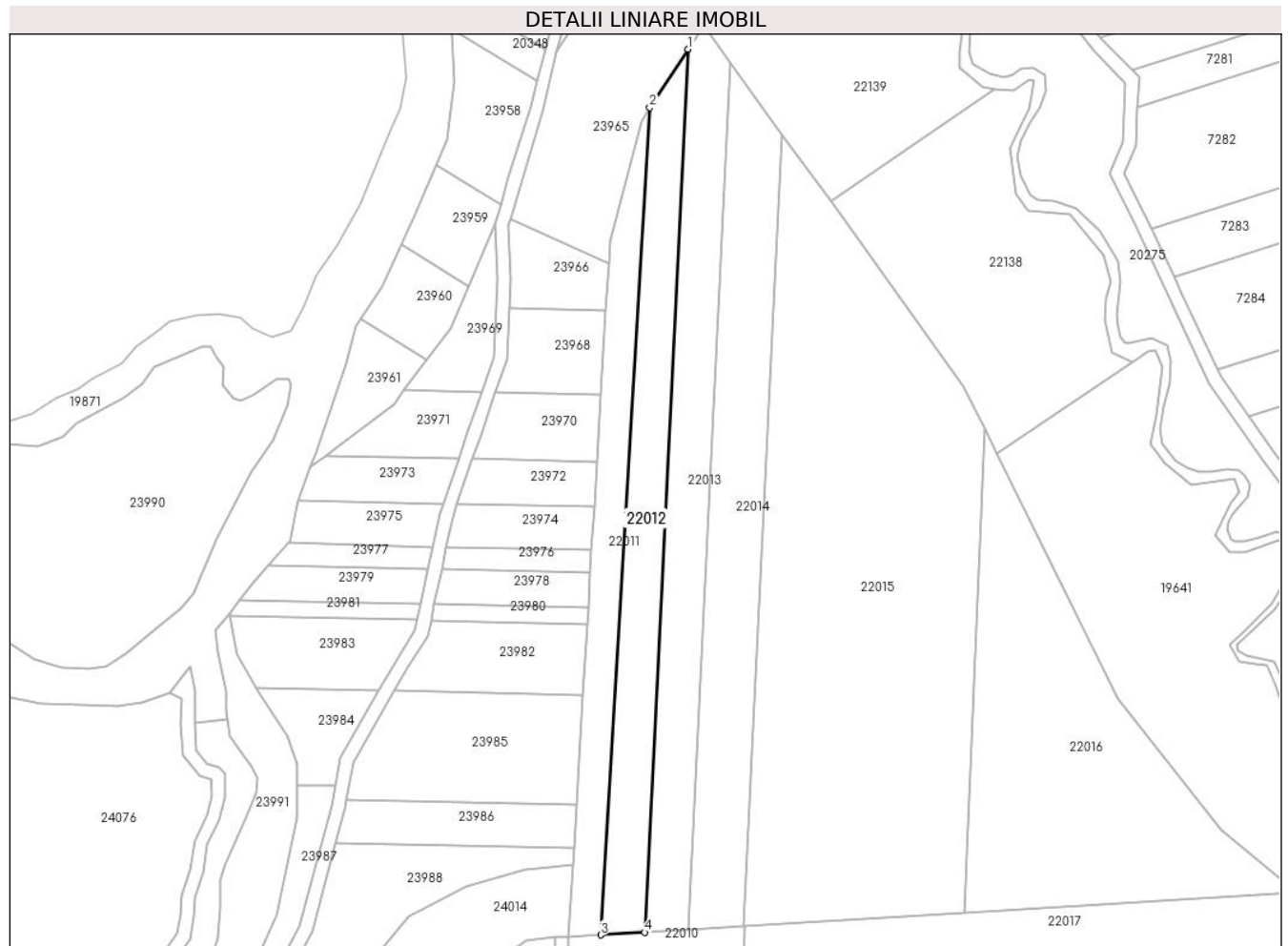
C. Partea III. SARCINI .

Inscrieri privind dezmembramintele dreptului de proprietate, drepturi reale de garanție și sarcini	Referințe
NU SUNT	

Teren

Nr cadastral	Suprafața (mp)*	Observații / Referințe
	3.000	

* Suprafața este determinată în planul de proiecție Stereo 70.



Date referitoare la teren

Crt	Categorie folosință	Intravilan	Suprafața (mp)	Tarla	Parcelă	Nr. topo	Observații / Referințe
1	faneata	NU	3.000	96	2621/102/3	-	

Lungime Segmente

1) Valorile lungimilor segmentelor sunt obținute din proiecție în plan.

Punct început	X / Y	Punct sfârșit	X / Y	Lungime segment (** (m)
1	470.757,39 472.641,467	2	470.745,95 472.624,053	20.835
2	470.745,95 472.624,053	3	470.731,313 472.377,358	247.13
3	470.731,313 472.377,358	4	470.744,389 472.378,15	13.1
4	470.744,389 472.378,15	1	470.757,39 472.641,467	263.638

** Lungimile segmentelor sunt determinate în planul de proiecție Stereo 70 și sunt rotunjite la 1 milimetru.

***** Distanţa dintre puncte este formată din segmente cumulate ce sunt mai mici decât valoarea 1 milimetru.**

**DATE DESPRE IMOBILUL NR. 22013**

Oficiul de Cadastru și Publicitate Imobiliară SIBIU
Biroul de Cadastru și Publicitate Imobiliară Avrig

A. Partea I. Descrierea imobilului

TEREN Extravilan

Adresa: Jud. Sibiu

Nr. Crt	Nr cadastral Nr. topografic	Suprafața* (mp)	Observații / Referințe
A1		3.400	Sector cadastral:74 Teren neimprejmit;

B. Partea II. Proprietari și acte

Inscrieri privitoare la dreptul de proprietate și alte drepturi reale		Referințe
/		
Act Notarial nr. 58, din 19/04/2016 emis de NP POPA CORNELIA (certificat de mostenitor);		
B1	Intabulare, drept de PROPRIETATE, dobandit prin Succesiune, cota actuala 1/3 1) LUFT MARIA	A1
B2	Intabulare, drept de PROPRIETATE, dobandit prin Succesiune, cota actuala 1/3 1) CODREA IOAN	A1
B3	Intabulare, drept de PROPRIETATE, dobandit prin Succesiune, cota actuala 1/3 1) CODREA LILIANA-EVA	A1
Act Administrativ nr. 4785, din 03/07/2023 emis de PRIMĂRIA COMUNEI ARPAȘU DE JOS (adeverinta);		
B4	Se notează posesia faptică asupra cotei de 1/1 în favoarea lui 1) SC SOBIS SOLUTIONS SRL, CIF:12018818	A1

C. Partea III. SARCINI .

Inscrieri privind dezmembramintele dreptului de proprietate, drepturi reale de garanție și sarcini		Referințe
NU SUNT		

**** Lungimile segmentelor sunt determinate în planul de proiecție Stereo 70 și sunt rotunjite la 1 milimetru.**

***** Distanța dintre puncte este formată din segmente cumulate ce sunt mai mici decât valoarea 1 milimetru.**

**DATE DESPRE IMOBILUL NR. 22014**

Oficiul de Cadastru și Publicitate Imobiliară SIBIU
Biroul de Cadastru și Publicitate Imobiliară Avrig

A. Partea I. Descrierea imobilului

TEREN Extravilan

Adresa: Jud. Sibiu

Nr. Crt	Nr cadastral Nr. topografic	Suprafața* (mp)	Observații / Referințe
A1		4.100	Sector cadastral:74 Teren neimprejmuit;

B. Partea II. Proprietari și acte

Inscrieri privitoare la dreptul de proprietate și alte drepturi reale		Referințe
/		
Act Notarial nr. 1942, din 08/09/2011 emis de NP POPA CORNELIA (contract de vanzare-cumparare);		
B1	Intabulare, drept de PROPRIETATE, dobandit prin Conventie, cota actuala 1/1 1) SC SOBIS SOLUTIONS SRL, CIF:12018818	A1

C. Partea III. SARCINI .

Inscrieri privind dezmembramintele dreptului de proprietate, drepturi reale de garanție și sarcini	Referințe
NU SUNT	

***** Distanţa dintre puncte este formată din segmente cumulate ce sunt mai mici decât valoarea 1 milimetru.**

**DATE DESPRE IMOBILUL NR. 22015**

Oficiul de Cadastru și Publicitate Imobiliară SIBIU
Biroul de Cadastru și Publicitate Imobiliară Avrig

A. Partea I. Descrierea imobilului

TEREN Extravilan

Adresa: Jud. Sibiu

Nr. Crt	Nr cadastral Nr. topografic	Suprafața* (mp)	Observații / Referințe
A1		12.500	Sector cadastral:74 Teren neimprejmuit;

B. Partea II. Proprietari și acte

Inscrieri privitoare la dreptul de proprietate și alte drepturi reale		Referințe
/		
Act Administrativ nr. 1256/15, din 28/03/2003 emis de CJPSDPAT SIBIU (titlu de proprietate);		
B1	Intabulare, drept de PROPRIETATE, dobandit prin Reconstituire, cota actuala 1/1 1) MOGOS SUSANA , Proprietar decedat DEFUNCT:Da	A1
Act Administrativ nr. 4786, din 03/07/2023 emis de PRIMĂRIA COMUNEI ARPAȘU DE JOS (adeverinta);		
B2	Se notează posesia faptică asupra cotei de 1/1 în favoarea lui 1) SC SOBIS SOLUTIONS SRL , CIF:12018818	A1

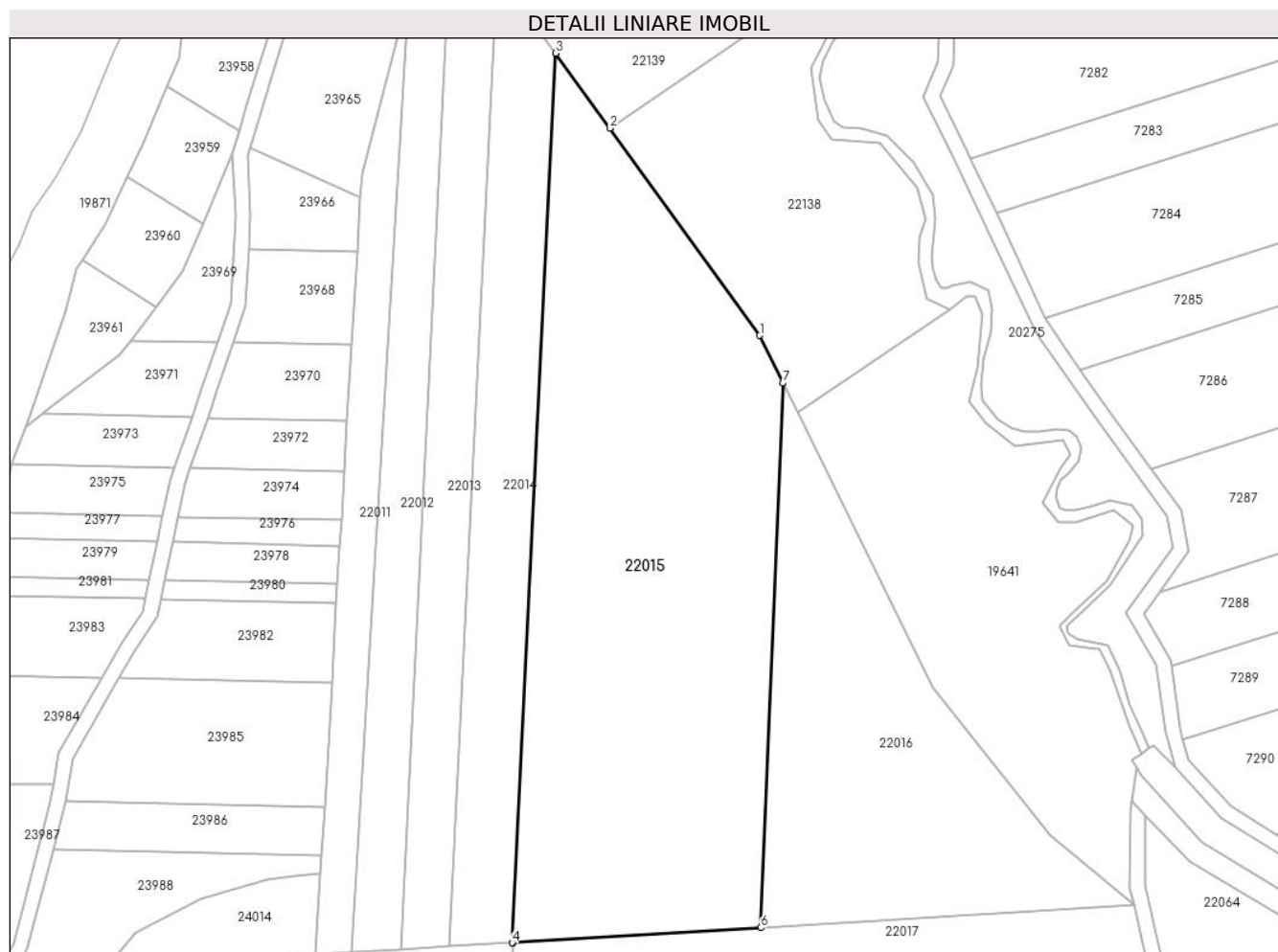
C. Partea III. SARCINI .

Inscrieri privind dezmembramintele dreptului de proprietate, drepturi reale de garanție și sarcini	Referințe
NU SUNT	

Teren

Nr cadastral	Suprafața (mp)*	Observații / Referințe
	12.500	

* Suprafața este determinată în planul de proiecție Stereo 70.



Date referitoare la teren

Crt	Categorie folosință	Intra vilan	Suprafața (mp)	Tarla	Parcelă	Nr. topo	Observații / Referințe
1	arabil	NU	12.500	96	2621/102/7	-	

Lungime Segmente

1) Valorile lungimilor segmentelor sunt obținute din proiecție în plan.

Punct început	X / Y	Punct sfârșit	X / Y	Lungime segment (** (m)
1	470.839,656 472.541,098	2	470.799,914 472.596,09	67.85
2	470.799,914 472.596,09	3	470.785,517 472.616,011	24.579
3	470.785,517 472.616,011	4	470.773,902 472.379,937	236.359
4	470.773,902 472.379,937	5	470.774,168 472.379,953	0.266
5	470.774,168 472.379,953	6	470.839,889 472.383,934	65.841

Punct început	X / Y	Punct sfârșit	X / Y	Lungime segment (** (m)
6	470.839,889 472.383,934	7	470.845,897 472.528,453	144.644
7	470.845,897 472.528,453	1	470.839,656 472.541,098	14.101

** Lungimile segmentelor sunt determinate în planul de proiecție Stereo 70 și sunt rotunjite la 1 milimetru.

*** Distanța dintre puncte este formată din segmente cumulate ce sunt mai mici decât valoarea 1 milimetru.

**DATE DESPRE IMOBILUL NR. 22016**

Oficiul de Cadastru și Publicitate Imobiliară SIBIU
Biroul de Cadastru și Publicitate Imobiliară Avrig

A. Partea I. Descrierea imobilului

TEREN Extravilan

Adresa: Jud. Sibiu

Nr. Crt	Nr cadastral Nr. topografic	Suprafața* (mp)	Observații / Referințe
A1		6.000	Sector cadastral:74 Teren neimprejmuit;

B. Partea II. Proprietari și acte

Inscrieri privitoare la dreptul de proprietate și alte drepturi reale	Referințe
/	
Act Notarial nr. 85, din 21/11/2006 emis de NP SALOMIE IOAN CRISTIAN (certificat de mostenitor);	
B1	Intabulare, drept de PROPRIETATE, dobandit prin Succesiune, cota actuala 1/1 1) GLIGA VIRGIL
Act Administrativ nr. 4787, din 03/07/2023 emis de PRIMĂRIA COMUNEI ARPAȘU DE JOS (adeverinta);	
B2	Se notează posesia faptică asupra cotei de 1/1 în favoarea lui 1) SC SOBIS SOLUTIONS SRL, CIF:12018818

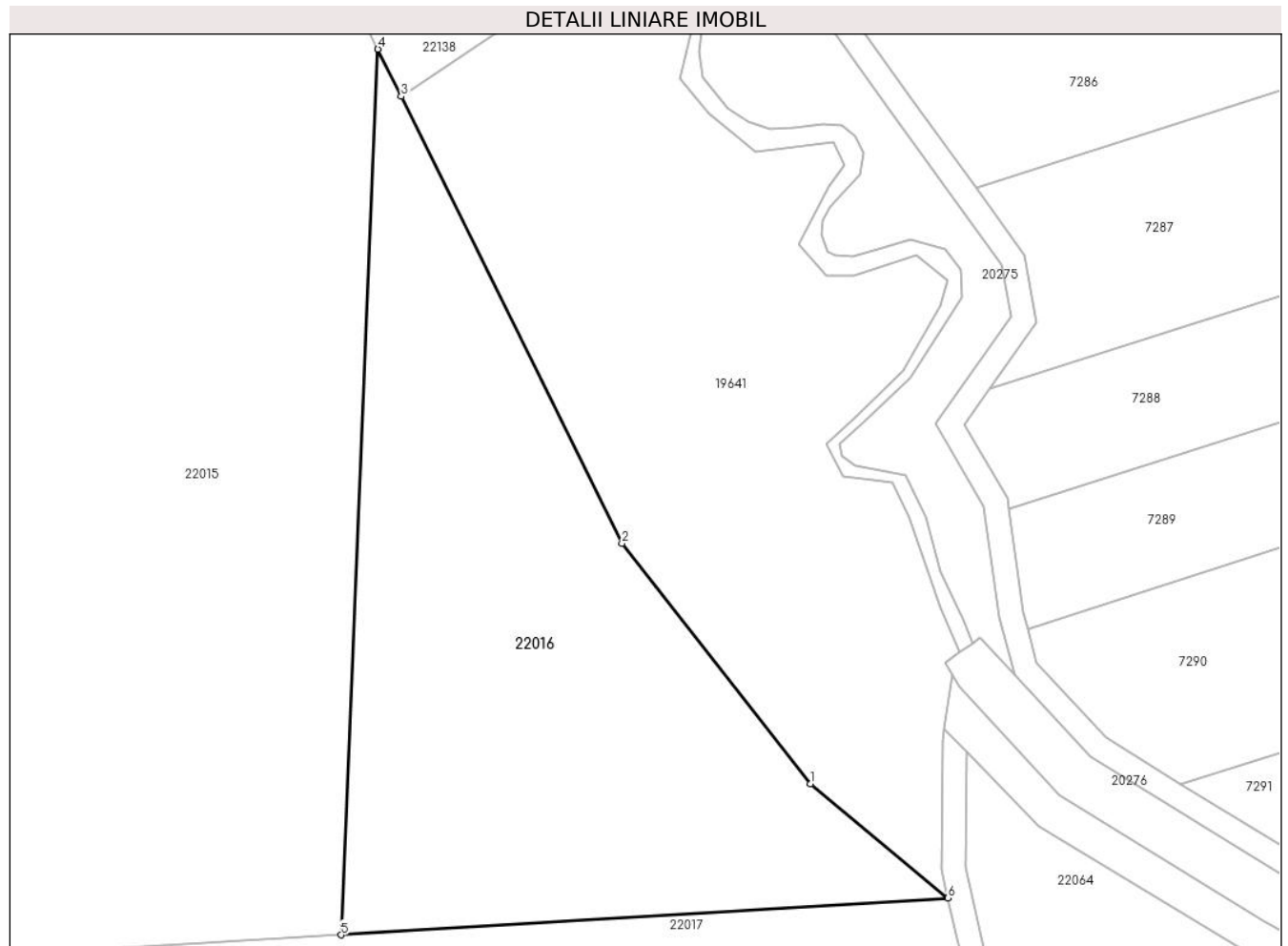
C. Partea III. SARCINI .

Inscrieri privind dezmembramintele dreptului de proprietate, drepturi reale de garanție și sarcini	Referințe
NU SUNT	

Teren

Nr cadastral	Suprafața (mp)*	Observații / Referințe
	6.000	

* Suprafața este determinată în planul de proiecție Stereo 70.



Date referitoare la teren

Crt	Categorie folosință	Intra vilan	Suprafața (mp)	Tarla	Parcelă	Nr. topo	Observații / Referințe
1	arabil	NU	6.000	96	2621/102/6	-	Nr. Parcelă 2609 greșit în TP

Lungime Segmente

1) Valorile lungimilor segmentelor sunt obținute din proiecție în plan.

Punct început	X / Y	Punct sfârșit	X / Y	Lungime segment (** (m)
1	470.916,581 472.408,615	2	470.885,782 472.447,8	49.84
2	470.885,782 472.447,8	3	470.849,713 472.520,736	81.367
3	470.849,713 472.520,736	4	470.845,897 472.528,453	8.609
4	470.845,897 472.528,453	5	470.839,889 472.383,934	144.644
5	470.839,889 472.383,934	6	470.939,014 472.389,938	99.306

Punct început	X / Y	Punct sfârșit	X / Y	Lungime segment (** (m)
6	470.939,014 472.389,938	1	470.916,581 472.408,615	29.189

** Lungimile segmentelor sunt determinate în planul de proiecție Stereo 70 și sunt rotunjite la 1 milimetru.

*** Distanța dintre puncte este formată din segmente cumulate ce sunt mai mici decât valoarea 1 milimetru.

**DATE DESPRE IMOBILUL NR. 22017**

Oficiul de Cadastru și Publicitate Imobiliară SIBIU
Biroul de Cadastru și Publicitate Imobiliară Avrig

A. Partea I. Descrierea imobilului

TEREN Extravilan

Adresa: Jud. Sibiu

Nr. Crt	Nr cadastral Nr. topografic	Suprafața* (mp)	Observații / Referințe
A1		3.800	Sector cadastral:74 Teren neimprejmuit;

B. Partea II. Proprietari și acte

Inscrieri privitoare la dreptul de proprietate și alte drepturi reale		Referințe
/		
Act Administrativ nr. 1182/15, din 30/01/2003 emis de CJPSDPAT SIBIU (titlu de proprietate);		
B1	Intabulare, drept de PROPRIETATE, dobândit prin Reconstituire, cota actuala 1/1 1) FUCIU PARASCHIVA, lipsă CNP	A1
Act Administrativ nr. 4788, din 03/07/2023 emis de PRIMĂRIA COMUNEI ARPAȘU DE JOS (adeverinta);		
B2	Se notează posesia faptică asupra cotei de 1/1 în favoarea lui 1) SC SOBIS SOLUTIONS SRL, CIF:12018818	A1

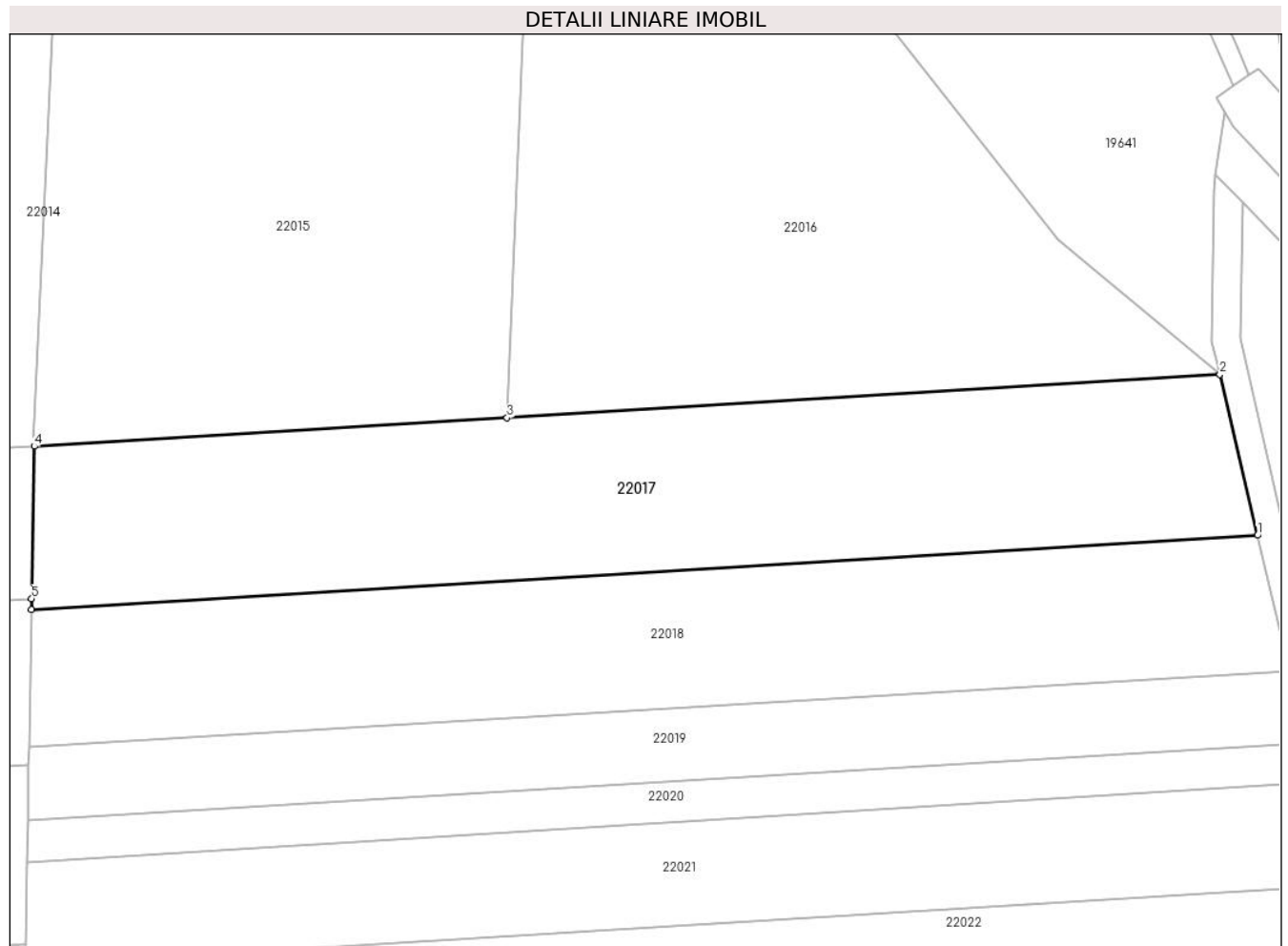
C. Partea III. SARCINI .

Inscrieri privind dezmembramintele dreptului de proprietate, drepturi reale de garanție și sarcini	Referințe
NU SUNT	

Teren

Nr cadastral	Suprafața (mp)*	Observații / Referințe
	3.800	

* Suprafața este determinată în planul de proiecție Stereo 70.



Date referitoare la teren

Crt	Categorie folosință	Intra vilan	Suprafața (mp)	Tarla	Parcelă	Nr. topo	Observații / Referințe
1	arabil	NU	3.800	96	2621/103	-	

Lungime Segmente

1) Valorile lungimilor segmentelor sunt obținute din proiecție în plan.

Punct început	X / Y	Punct sfârșit	X / Y	Lungime segment (** (m)
1	470.944,259 472.367,592	2	470.939,014 472.389,938	22.953
2	470.939,014 472.389,938	3	470.839,889 472.383,934	99.306
3	470.839,889 472.383,934	4	470.774,168 472.379,953	65.841
4	470.774,168 472.379,953	5	470.773,779 472.358,79	21.167
5	470.773,779 472.358,79	6	470.773,751 472.357,266	1.524

Punct început	X / Y	Punct sfârşit	X / Y	Lungime segment (** (m)
6	470.773,751 472.357,266	1	470.944,259 472.367,592	170.821

** Lungimile segmentelor sunt determinate în planul de proiecţie Stereo 70 şi sunt rotunjite la 1 milimetru.

*** Distanţa dintre puncte este formată din segmente cumulate ce sunt mai mici decât valoarea 1 milimetru.

**DATE DESPRE IMOBILUL NR. 22018**

Oficiul de Cadastru și Publicitate Imobiliară SIBIU
Biroul de Cadastru și Publicitate Imobiliară Avrig

A. Partea I. Descrierea imobilului

TEREN Extravilan

Adresa: Jud. Sibiu

Nr. Crt	Nr cadastral Nr. topografic	Suprafața* (mp)	Observații / Referințe
A1		3.300	Sector cadastral:74 Teren neimprejmuit;

B. Partea II. Proprietari și acte

Inscrieri privitoare la dreptul de proprietate și alte drepturi reale		Referințe
/		
Act Notarial nr. 592, din 07/03/2013 emis de NP ADRIAN BOAMFA (contract de vanzare-cumparare);		
B1	Intabulare, drept de PROPRIETATE, dobandit prin Conventie, cota actuala 1/1 1) SC SOBIS SOLUTIONS SRL, CIF:12018818	A1

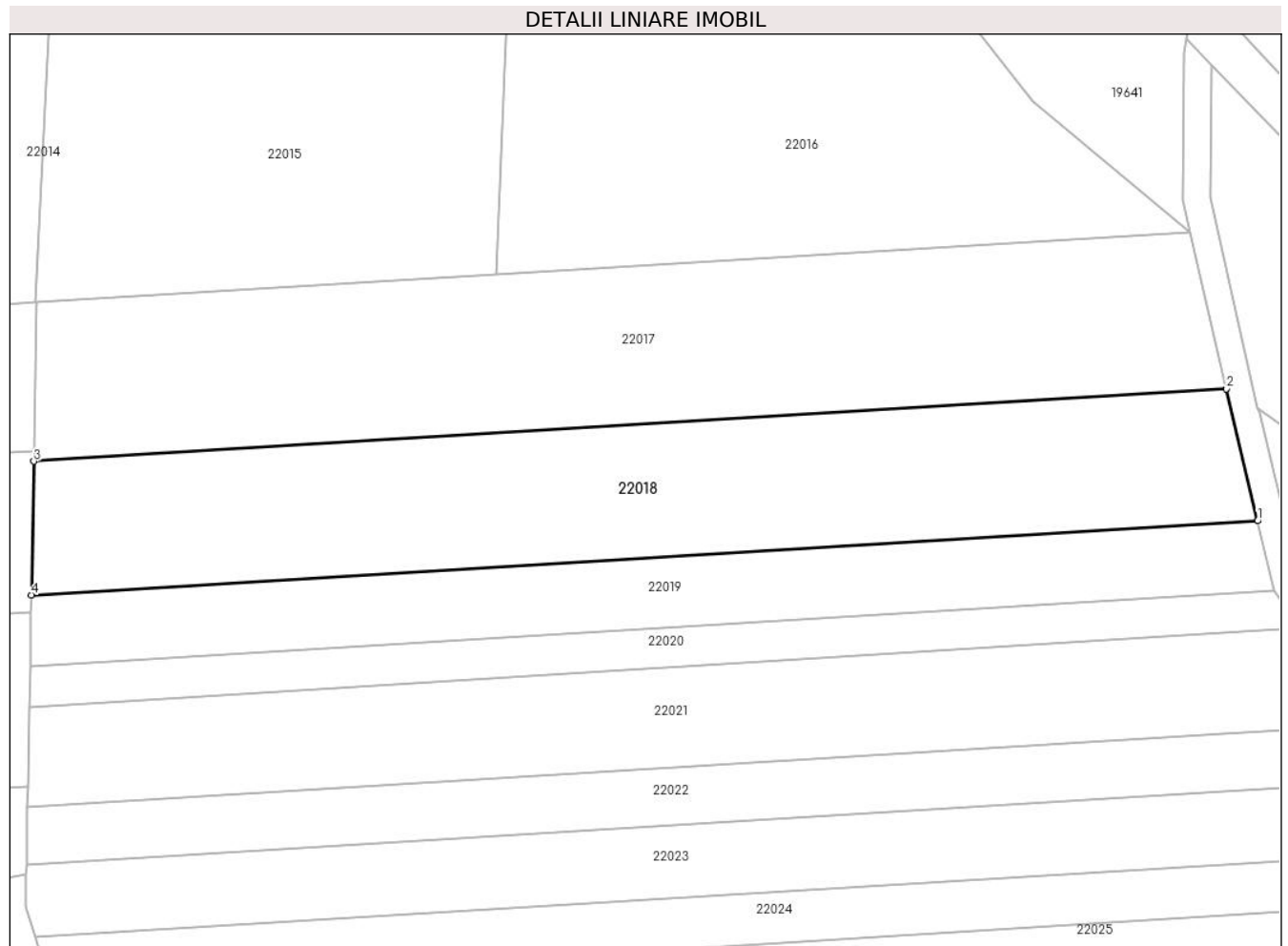
C. Partea III. SARCINI .

Inscrieri privind dezmembramintele dreptului de proprietate, drepturi reale de garanție și sarcini	Referințe
NU SUNT	

Teren

Nr cadastral	Suprafața (mp)*	Observații / Referințe
	3.300	

* Suprafața este determinată în planul de proiecție Stereo 70.



Date referitoare la teren

Crt	Categorie folosință	Intravilan	Suprafața (mp)	Tarla	Parcelă	Nr. topo	Observații / Referințe
1	arabil	NU	3.300	96	2621/104	-	

Lungime Segmente

1) Valorile lungimilor segmentelor sunt obținute din proiecție în plan.

Punct început	X / Y	Punct sfârșit	X / Y	Lungime segment (** (m)
1	470.948,68 472.348,763	2	470.944,259 472.367,592	19.342
2	470.944,259 472.367,592	3	470.773,751 472.357,266	170.821
3	470.773,751 472.357,266	4	470.773,399 472.338,167	19.102
4	470.773,399 472.338,167	1	470.948,68 472.348,763	175.601

** Lungimile segmentelor sunt determinate în planul de proiecție Stereo 70 și sunt rotunjite la 1 milimetru.

***** Distanţa dintre puncte este formată din segmente cumulate ce sunt mai mici decât valoarea 1 milimetru.**

**DATE DESPRE IMOBILUL NR. 22019**

Oficiul de Cadastru și Publicitate Imobiliară SIBIU
Biroul de Cadastru și Publicitate Imobiliară Avrig

A. Partea I. Descrierea imobilului

TEREN Extravilan

Adresa: Jud. Sibiu

Nr. Crt	Nr cadastral Nr. topografic	Suprafața* (mp)	Observații / Referințe
A1		1.800	Sector cadastral:74 Teren neimprejmuit;

B. Partea II. Proprietari și acte

Inscrieri privitoare la dreptul de proprietate și alte drepturi reale	Referințe
/	
Act Administrativ nr. 869/15, din 26/01/2000 emis de CJPSDPAT SIBIU (titlu de proprietate);	
B1	A1
Intabulare, drept de PROPRIETATE, dobandit prin Reconstituire, cota actuala 1/1 1) MARIN GHEORGHE , lipsă CNP	
Act Administrativ nr. 4792, din 03/07/2023 emis de PRIMĂRIA COMUNEI ARPAȘU DE JOS (adeverinta);	
B2	A1
Se notează posesia faptică asupra cotei de 1/1 în favoarea lui 1) SC SOBIS SOLUTIONS SRL , CIF:12018818	

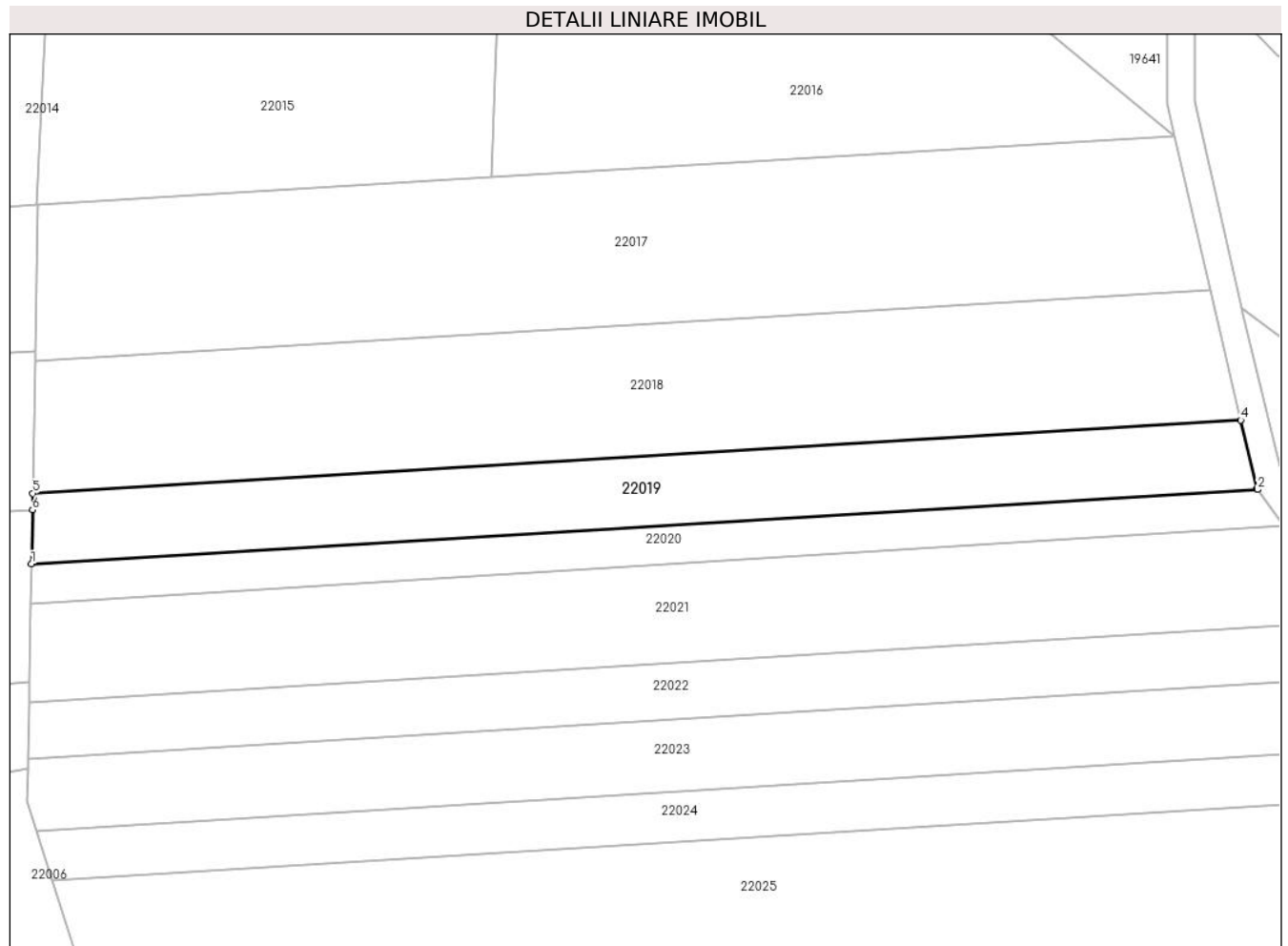
C. Partea III. SARCINI .

Inscrieri privind dezmembramintele dreptului de proprietate, drepturi reale de garanție și sarcini	Referințe
NU SUNT	

Teren

Nr cadastral	Suprafața (mp)*	Observații / Referințe
	1.800	

* Suprafața este determinată în planul de proiecție Stereo 70.



Date referitoare la teren

Crt	Categorie folosință	Intravilan	Suprafața (mp)	Tarla	Parcelă	Nr. topo	Observații / Referințe
1	arabil	NU	1.800	96	2621/105/1	-	Nr. Parcelă 2621/16 greșit în TP

Lungime Segmente

1) Valorile lungimilor segmentelor sunt obținute din proiecție în plan.

Punct început	X / Y	Punct sfârșit	X / Y	Lungime segment (** (m)
1	470.773,211 472.327,946	2	470.951,102 472.338,728	178.218
2	470.951,102 472.338,728	3	470.951,003 472.338,866	0.17
3	470.951,003 472.338,866	4	470.948,68 472.348,763	10.166
4	470.948,68 472.348,763	5	470.773,399 472.338,167	175.601
5	470.773,399 472.338,167	6	470.773,355 472.335,776	2.391

Punct început	X / Y	Punct sfârșit	X / Y	Lungime segment (** (m)
6	470.773,355 472.335,776	1	470.773,211 472.327,946	7.832

** Lungimile segmentelor sunt determinate în planul de proiecție Stereo 70 și sunt rotunjite la 1 milimetru.

*** Distanța dintre puncte este formată din segmente cumulate ce sunt mai mici decât valoarea 1 milimetru.

**DATE DESPRE IMOBILUL NR. 22020**

Oficiul de Cadastru și Publicitate Imobiliară SIBIU
Biroul de Cadastru și Publicitate Imobiliară Avrig

A. Partea I. Descrierea imobilului

TEREN Extravilan

Adresa: Jud. Sibiu

Nr. Crt	Nr cadastral Nr. topografic	Suprafața* (mp)	Observații / Referințe
A1		1.000	Sector cadastral:74 Teren neimprejmuit;

B. Partea II. Proprietari și acte

Inscrieri privitoare la dreptul de proprietate și alte drepturi reale		Referințe
/		
Act Administrativ nr. 1291/15, din 21/05/2003 emis de CJPSDPAT SIBIU (titlu de proprietate);		
B1	Intabulare, drept de PROPRIETATE, dobandit prin Reconstituire, cota actuala 1/1 1) BIRSAN VICTORIA , lipsă CNP	A1
Act Administrativ nr. 4793, din 03/07/2023 emis de PRIMĂRIA COMUNEI ARPAȘU DE JOS (adeverinta);		
B2	Se notează posesia faptică asupra cotei de 1/1 în favoarea lui 1) SC SOBIS SOLUTIONS SRL , CIF:12018818	A1

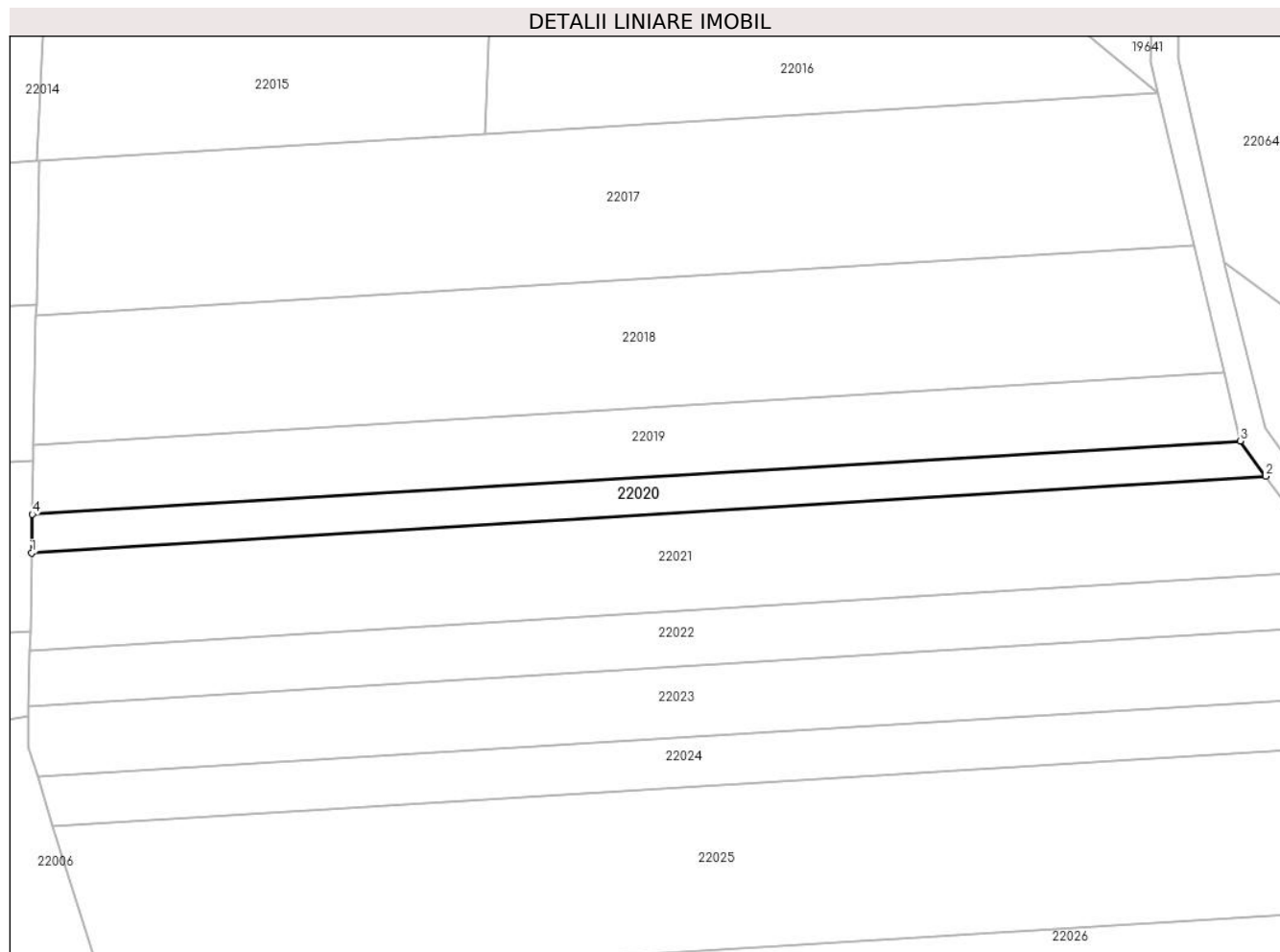
C. Partea III. SARCINI .

Inscrieri privind dezmembramintele dreptului de proprietate, drepturi reale de garanție și sarcini	Referințe
NU SUNT	

Teren

Nr cadastral	Suprafața (mp)*	Observații / Referințe
	1.000	

* Suprafața este determinată în planul de proiecție Stereo 70.



Date referitoare la teren

Crt	Categorie folosință	Intravilan	Suprafața (mp)	Tarla	Parcelă	Nr. topo	Observații / Referințe
1	arabil	NU	1.000	96	2621/105/2	-	Nr. Parcelă 2621/ greșit în TP

Lungime Segmente

1) Valorile lungimilor segmentelor sunt obținute din proiecție în plan.

Punct început	X / Y	Punct sfârșit	X / Y	Lungime segment (** (m)
1	470.773,106 472.322,237	2	470.954,856 472.333,538	182.101
2	470.954,856 472.333,538	3	470.951,102 472.338,728	6.405
3	470.951,102 472.338,728	4	470.773,211 472.327,946	178.218
4	470.773,211 472.327,946	1	470.773,106 472.322,237	5.71

** Lungimile segmentelor sunt determinate în planul de proiecție Stereo 70 și sunt rotunjite la 1 milimetru.

***** Distanţa dintre puncte este formată din segmente cumulate ce sunt mai mici decât valoarea 1 milimetru.**

**DATE DESPRE IMOBILUL NR. 22021**

Oficiul de Cadastru și Publicitate Imobiliară SIBIU
Biroul de Cadastru și Publicitate Imobiliară Avrig

A. Partea I. Descrierea imobilului

TEREN Extravilan

Adresa: Jud. Sibiu

Nr. Crt	Nr cadastral Nr. topografic	Suprafața* (mp)	Observații / Referințe
A1		2.700	Sector cadastral:74 Teren neimprejmuit;

B. Partea II. Proprietari și acte

Inscrieri privitoare la dreptul de proprietate și alte drepturi reale	Referințe
/	
Act Administrativ nr. 1334/15, din 02/07/2003 emis de CJPSDPAT SIBIU (titlu de proprietate);	
B1	A1
Intabulare, drept de PROPRIETATE, dobandit prin Reconstituire, cota actuala 1/1 1) CIȘMAȘ ANA, lipsă CNP	

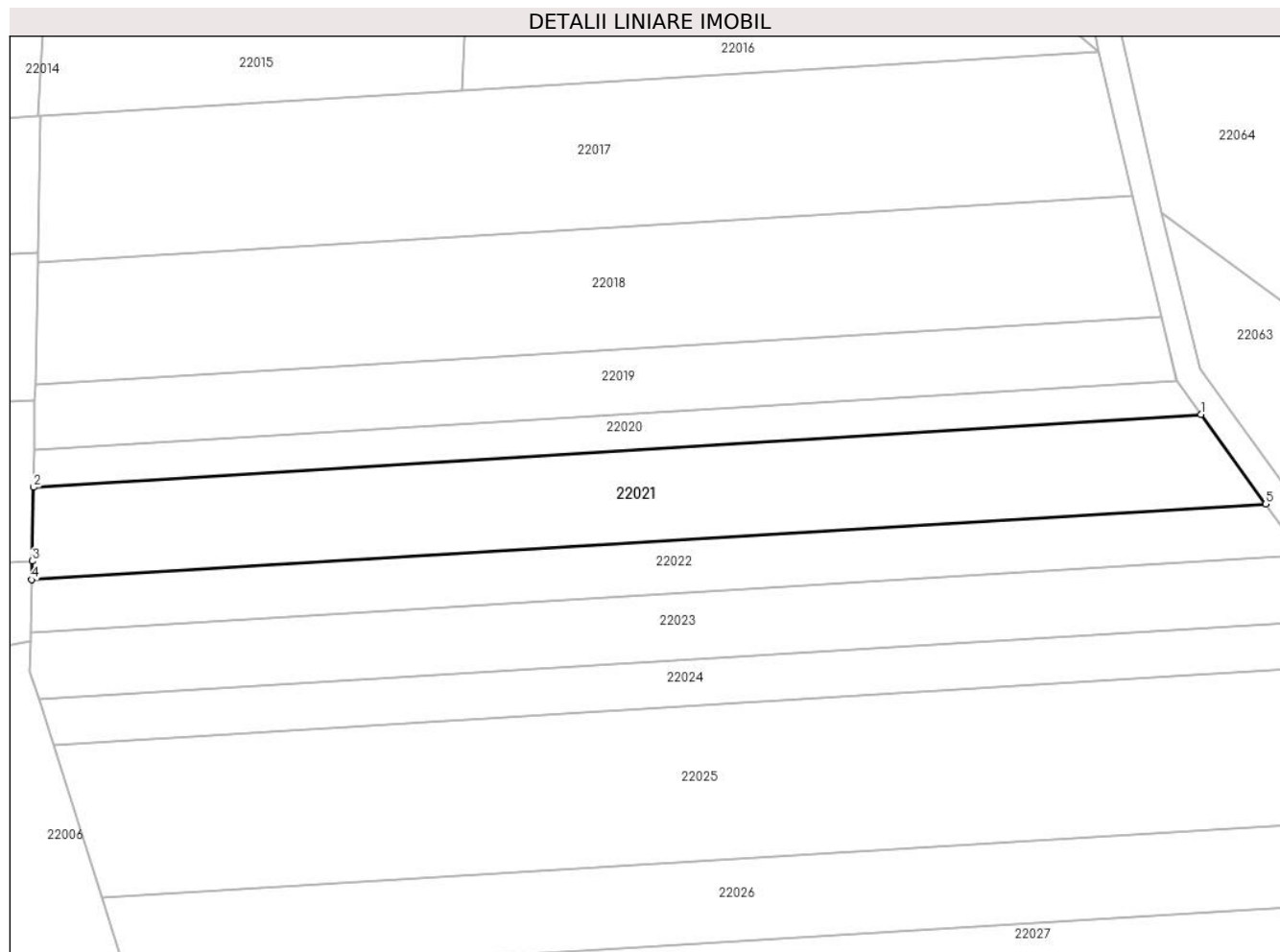
C. Partea III. SARCINI .

Inscrieri privind dezmembramintele dreptului de proprietate, drepturi reale de garanție și sarcini	Referințe
NU SUNT	

Teren

Nr cadastral	Suprafața (mp)*	Observații / Referințe
	2.700	

* Suprafața este determinată în planul de proiecție Stereo 70.



Date referitoare la teren

Crt	Categorie folosință	Intravilan	Suprafața (mp)	Tarla	Parcelă	Nr. topo	Observații / Referințe
1	arabil	NU	2.700	96	2621/106	-	Nr. Parcelă 2621/ greșit în TP

Lungime Segmente

1) Valorile lungimilor segmentelor sunt obținute din proiecție în plan.

Punct început	X / Y	Punct sfârșit	X / Y	Lungime segment (** (m)
1	470.954,856 472.333,538	2	470.773,106 472.322,237	182.101
2	470.773,106 472.322,237	3	470.772,895 472.310,761	11.478
3	470.772,895 472.310,761	4	470.772,842 472.307,869	2.892
4	470.772,842 472.307,869	5	470.964,922 472.319,619	192.44
5	470.964,922 472.319,619	1	470.954,856 472.333,538	17.178

**** Lungimile segmentelor sunt determinate în planul de proiecție Stereo 70 și sunt rotunjite la 1 milimetru.**

***** Distanța dintre puncte este formată din segmente cumulate ce sunt mai mici decât valoarea 1 milimetru.**

**DATE DESPRE IMOBILUL NR. 22022**

Oficiul de Cadastru și Publicitate Imobiliară SIBIU
Biroul de Cadastru și Publicitate Imobiliară Avrig

A. Partea I. Descrierea imobilului

TEREN Extravilan

Adresa: Jud. Sibiu

Nr. Crt	Nr cadastral Nr. topografic	Suprafața* (mp)	Observații / Referințe
A1		1.600	Sector cadastral:74 Teren neimpregmuit;

B. Partea II. Proprietari și acte

Inscrieri privitoare la dreptul de proprietate și alte drepturi reale	Referințe
/	
Act Notarial nr. 1798, din 15/10/2020 emis de NP POPA CORNELIA (act de partaj);	
B1	A1
Intabulare, drept de PROPRIETATE, dobândit prin Conventie, cota actuala 1/1 1) GLIGA MARIA	
Act Administrativ nr. 4794, din 03/07/2023 emis de PRIMĂRIA COMUNEI ARPAȘU DE JOS (adeverinta);	
B2	A1
Se notează posesia faptică asupra cotei de 1/1 în favoarea lui 1) SC SOBIS SOLUTIONS SRL, CIF:12018818	

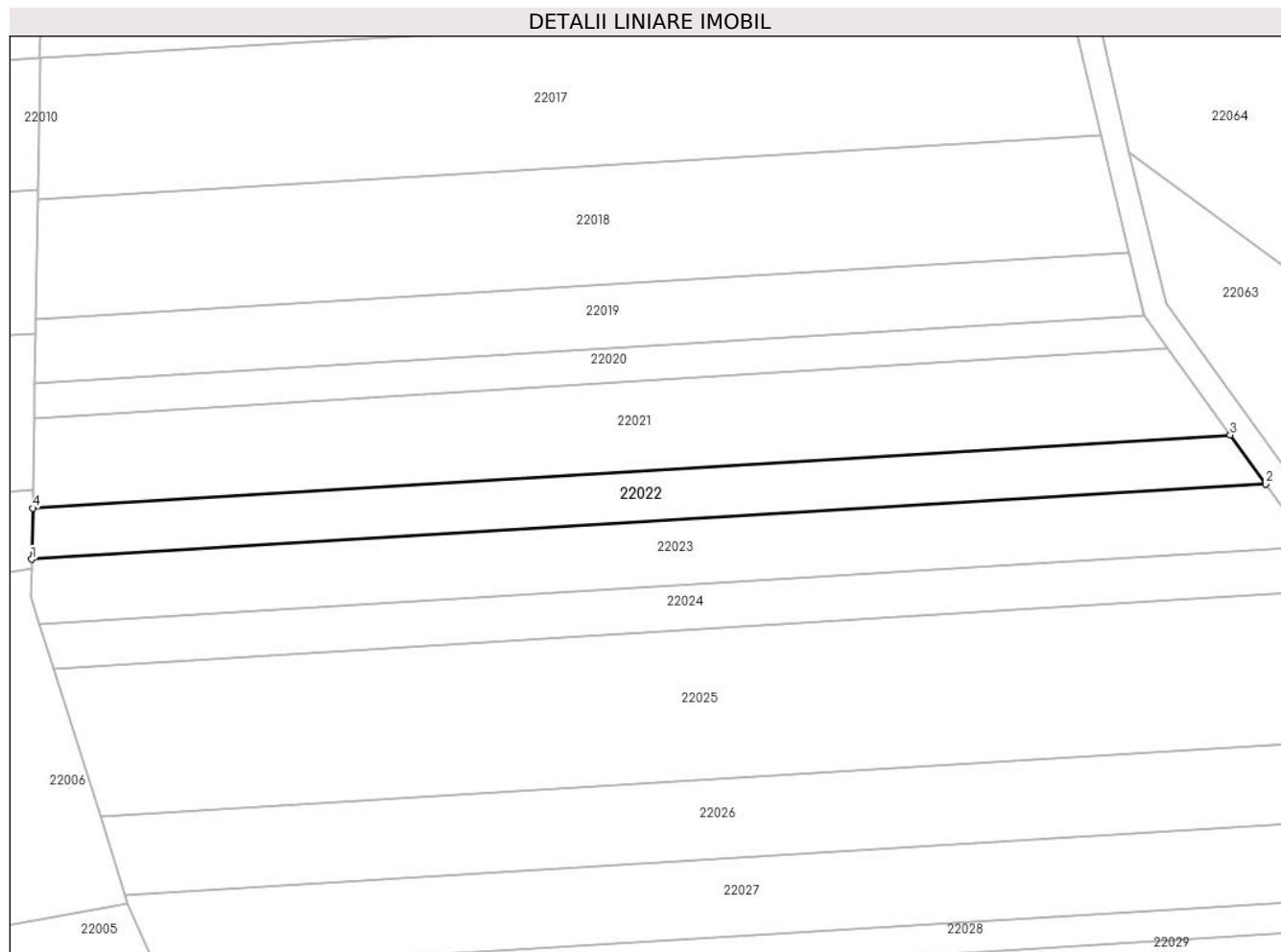
C. Partea III. SARCINI .

Inscrieri privind dezmembramintele dreptului de proprietate, drepturi reale de garanție și sarcini	Referințe
NU SUNT	

Teren

Nr cadastral	Suprafața (mp)*	Observații / Referințe
	1.600	

* Suprafața este determinată în planul de proiecție Stereo 70.



Date referitoare la teren

Crt	Categorie folosință	Intravilan	Suprafața (mp)	Tarla	Parcelă	Nr. topo	Observații / Referințe
1	arabil	NU	1.600	96	2621/107	-	

Lungime Segmente

1) Valorile lungimilor segmentelor sunt obținute din proiecție în plan.

Punct început	X / Y	Punct sfârșit	X / Y	Lungime segment (** (m)
1	470.772,69 472.299,661	2	470.970,611 472.311,754	198.289
2	470.970,611 472.311,754	3	470.964,922 472.319,619	9.707
3	470.964,922 472.319,619	4	470.772,842 472.307,869	192.44
4	470.772,842 472.307,869	1	470.772,69 472.299,661	8.21

** Lungimile segmentelor sunt determinate în planul de proiecție Stereo 70 și sunt rotunjite la 1 milimetru.

***** Distanţa dintre puncte este formată din segmente cumulate ce sunt mai mici decât valoarea 1 milimetru.**

**DATE DESPRE IMOBILUL NR. 22023**

Oficiul de Cadastru și Publicitate Imobiliară SIBIU
Biroul de Cadastru și Publicitate Imobiliară Avrig

A. Partea I. Descrierea imobilului

TEREN Extravilan

Adresa: Jud. Sibiu

Nr. Crt	Nr cadastral Nr. topografic	Suprafața* (mp)	Observații / Referințe
A1		2.100	Sector cadastral:74 Teren neimpregmuit;

B. Partea II. Proprietari și acte

Inscrieri privitoare la dreptul de proprietate și alte drepturi reale		Referințe
/		
Act Notarial nr. 35, din 20/05/2010 emis de NP SALOMIE IOAN CRISTIAN (certificat de mostenitor);		
B1	Intabulare, drept de PROPRIETATE, dobandit prin Succesiune, cota actuala 1/1 1) TURCU VIOREL	A1
Act Administrativ nr. 4795, din 03/07/2023 emis de PRIMĂRIA COMUNEI ARPAȘU DE JOS (adeverinta);		
B2	Se notează posesia faptică asupra cotei de 1/1 în favoarea lui 1) SC SOBIS SOLUTIONS SRL, CIF:12018818	A1

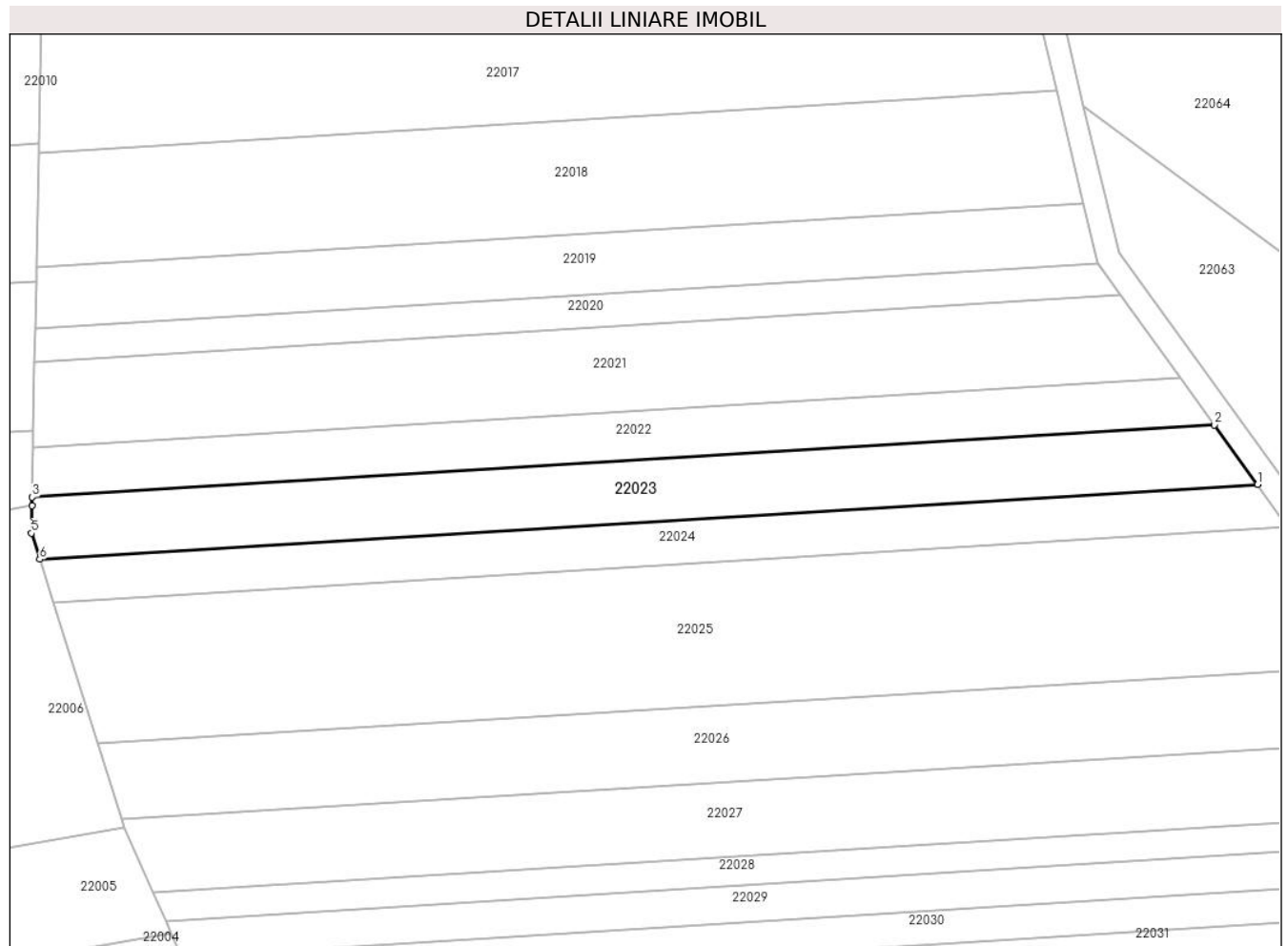
C. Partea III. SARCINI .

Inscrieri privind dezmembramintele dreptului de proprietate, drepturi reale de garanție și sarcini	Referințe
NU SUNT	

Teren

Nr cadastral	Suprafața (mp)*	Observații / Referințe
	2.100	

* Suprafața este determinată în planul de proiecție Stereo 70.



Date referitoare la teren

Crt	Categorie folosință	Intravilan	Suprafața (mp)	Tarla	Parcelă	Nr. topo	Observații / Referințe
1	arabil	NU	2.100	96	2621/109	-	

Lungime Segmente

1) Valorile lungimilor segmentelor sunt obținute din proiecție în plan.

Punct început	X / Y	Punct sfârșit	X / Y	Lungime segment (** (m)
1	470.977,83 472.301,773	2	470.970,611 472.311,754	12.318
2	470.970,611 472.311,754	3	470.772,69 472.299,661	198.289
3	470.772,69 472.299,661	4	470.772,664 472.298,237	1.425
4	470.772,664 472.298,237	5	470.772,58 472.293,654	4.584
5	470.772,58 472.293,654	6	470.773,956 472.289,297	4.569

Punct început	X / Y	Punct sfârșit	X / Y	Lungime segment (** (m)
6	470.773,956 472.289,297	1	470.977,83 472.301,773	204.255

** Lungimile segmentelor sunt determinate în planul de proiecție Stereo 70 și sunt rotunjite la 1 milimetru.

*** Distanța dintre puncte este formată din segmente cumulate ce sunt mai mici decât valoarea 1 milimetru.

**DATE DESPRE IMOBILUL NR. 22024**

Oficiul de Cadastru și Publicitate Imobiliară SIBIU
Biroul de Cadastru și Publicitate Imobiliară Avrig

A. Partea I. Descrierea imobilului

TEREN Extravilan

Adresa: Jud. Sibiu

Nr. Crt	Nr cadastral Nr. topografic	Suprafața* (mp)	Observații / Referințe
A1		1.500	Sector cadastral:74 Teren neimprejmuit;

B. Partea II. Proprietari și acte

Inscrieri privitoare la dreptul de proprietate și alte drepturi reale	Referințe
/	
Act Administrativ nr. 1235/15, din 13/03/2003 emis de CJPSDPAT SIBIU (titlu de proprietate);	
B1	Intabulare, drept de PROPRIETATE, dobandit prin Reconstituire, cota actuala 1/1 1) BIRSAN VICTOR , lipsă CNP
Act Administrativ nr. 4796, din 03/07/2023 emis de PRIMĂRIA COMUNEI ARPAȘU DE JOS (adeverinta);	
B2	Se notează posesia faptică asupra cotei de 1/1 în favoarea lui 1) SC SOBIS SOLUTIONS SRL , CIF:12018818

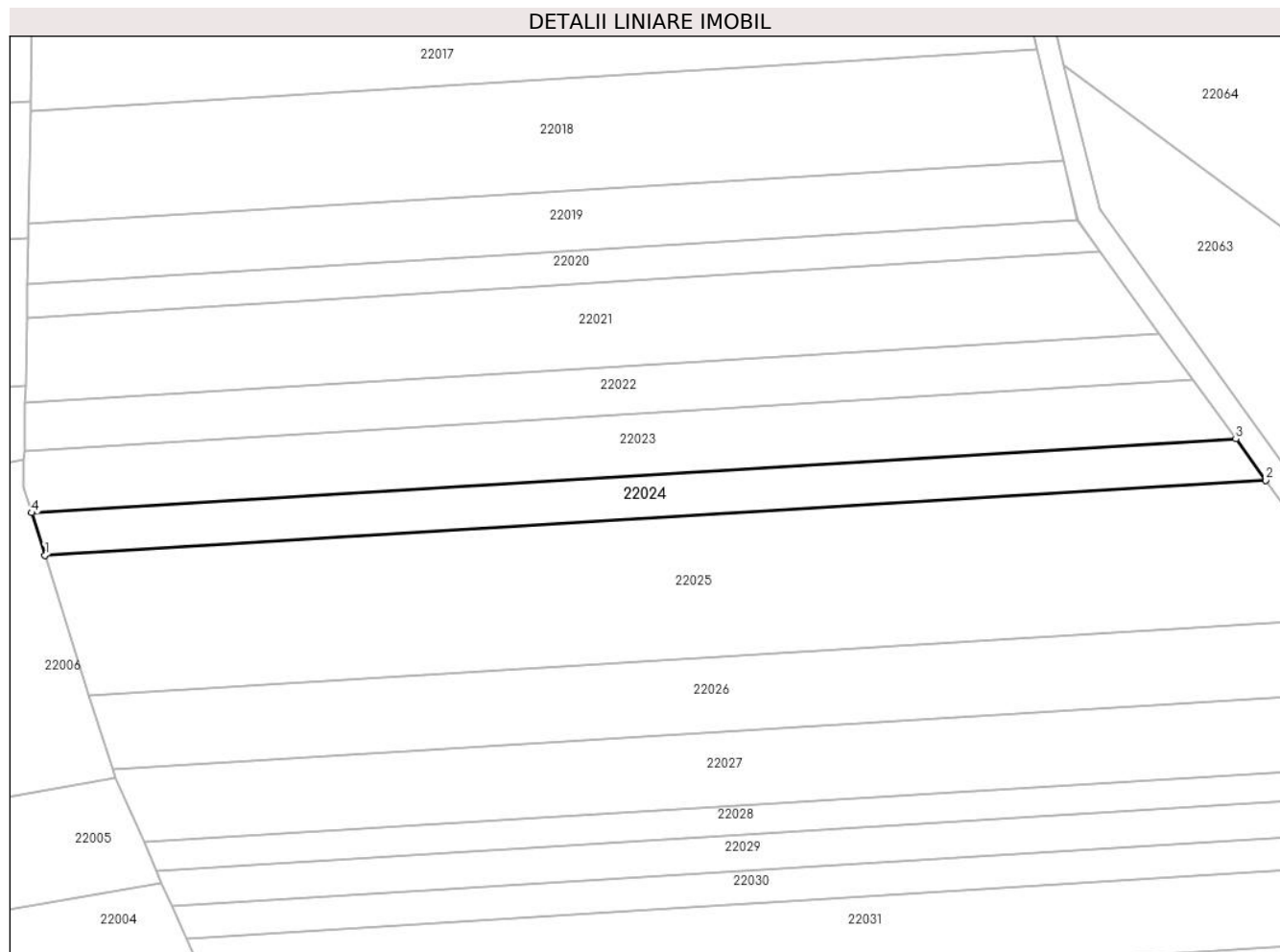
C. Partea III. SARCINI .

Inscrieri privind dezmembramintele dreptului de proprietate, drepturi reale de garanție și sarcini	Referințe
NU SUNT	

Teren

Nr cadastral	Suprafața (mp)*	Observații / Referințe
	1.500	

* Suprafața este determinată în planul de proiecție Stereo 70.



Date referitoare la teren

Crt	Categorie folosință	Intra vilan	Suprafața (mp)	Tarla	Parcelă	Nr. topo	Observații / Referințe
1	arabil	NU	1.500	96	2621/110/2	-	

Lungime Segmente

1) Valorile lungimilor segmentelor sunt obținute din proiecție în plan.

Punct început	X / Y	Punct sfârșit	X / Y	Lungime segment (** (m)
1	470.776,218 472.282,13	2	470.982,892 472.294,772	207.06
2	470.982,892 472.294,772	3	470.977,83 472.301,773	8.639
3	470.977,83 472.301,773	4	470.773,956 472.289,297	204.255
4	470.773,956 472.289,297	1	470.776,218 472.282,13	7.516

** Lungimile segmentelor sunt determinate în planul de proiecție Stereo 70 și sunt rotunjite la 1 milimetru.

***** Distanţa dintre puncte este formată din segmente cumulate ce sunt mai mici decât valoarea 1 milimetru.**

**DATE DESPRE IMOBILUL NR. 22025**

Oficiul de Cadastru și Publicitate Imobiliară SIBIU
Biroul de Cadastru și Publicitate Imobiliară Avrig

A. Partea I. Descrierea imobilului

TEREN Extravilan

Adresa: Jud. Sibiu

Nr. Crt	Nr cadastral Nr. topografic	Suprafața* (mp)	Observații / Referințe
A1		5.100	Sector cadastral:74 Teren neimprejmuit;

B. Partea II. Proprietari și acte

Inscrieri privitoare la dreptul de proprietate și alte drepturi reale	Referințe
/	
Act Administrativ nr. 854/15, din 27/12/1999 emis de CJPSDPAT SIBIU (titlu de proprietate);	
B1	Intabulare, drept de PROPRIETATE, dobandit prin Reconstituire, cota actuala 1/1 1) DATEȘ EVA , lipsă CNP
Act Administrativ nr. 4797, din 03/07/2023 emis de PRIMĂRIA COMUNEI ARPAȘU DE JOS (adeverinta);	
B2	Se notează posesia faptică asupra cotei de 1/1 în favoarea lui 1) SC SOBIS SOLUTIONS SRL , CIF:12018818

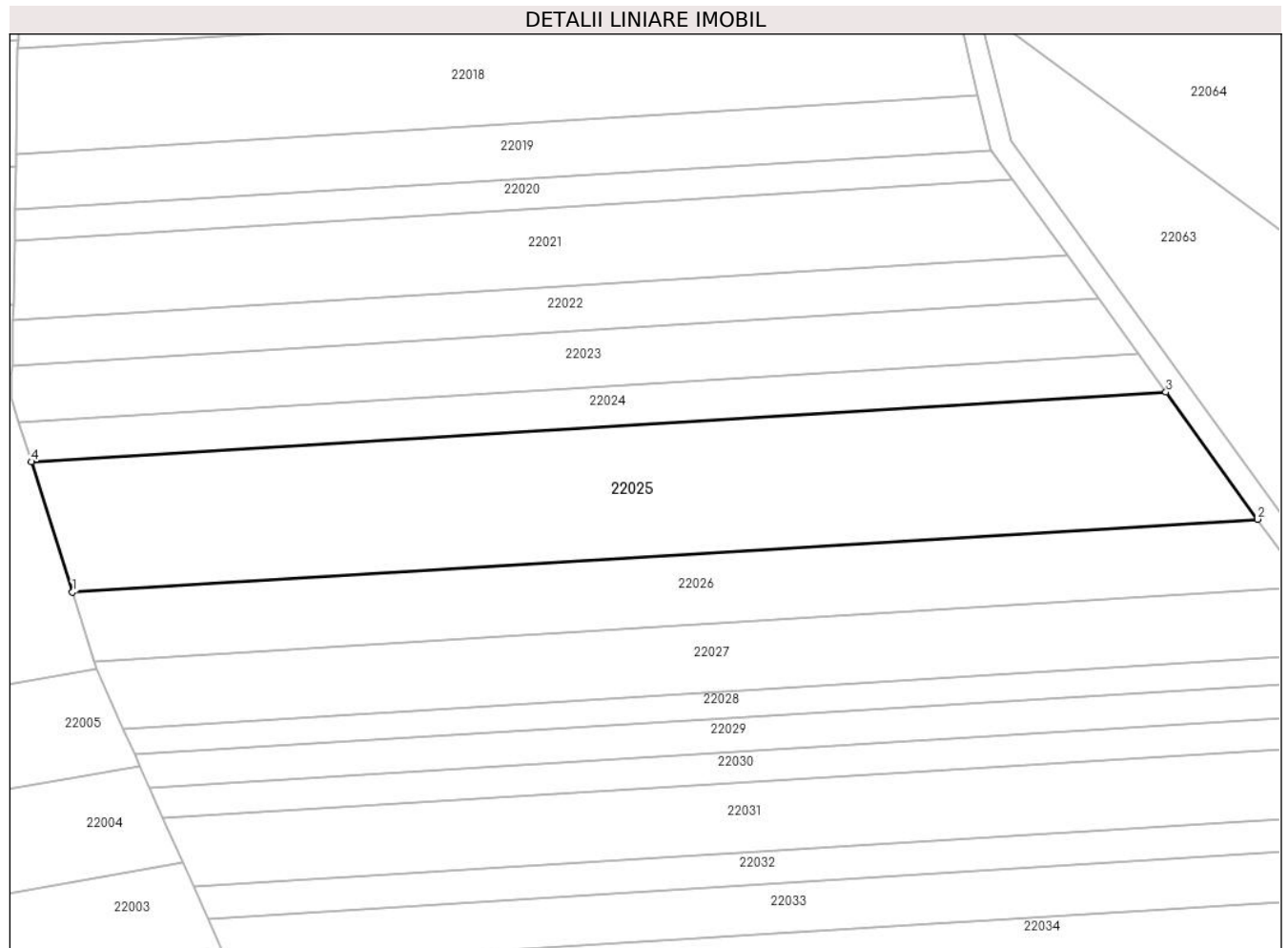
C. Partea III. SARCINI .

Inscrieri privind dezmembramintele dreptului de proprietate, drepturi reale de garanție și sarcini	Referințe
NU SUNT	

Teren

Nr cadastral	Suprafața (mp)*	Observații / Referințe
	5.100	

* Suprafața este determinată în planul de proiecție Stereo 70.



Date referitoare la teren

Crt	Categorie folosință	Intra vilan	Suprafața (mp)	Tarla	Parcelă	Nr. topo	Observații / Referințe
1	arabil	NU	5.100	96	2621/110/1	-	Nr. Parcelă 2621/110 greșit în TP

Lungime Segmente

1) Valorile lungimilor segmentelor sunt obținute din proiecție în plan.

Punct început	X / Y	Punct sfârșit	X / Y	Lungime segment (** (m)
1	470.783,702 472.258,429	2	470.999,596 472.271,676	216.299
2	470.999,596 472.271,676	3	470.982,892 472.294,772	28.503
3	470.982,892 472.294,772	4	470.776,218 472.282,13	207.06
4	470.776,218 472.282,13	1	470.783,702 472.258,429	24.854

** Lungimile segmentelor sunt determinate în planul de proiecție Stereo 70 și sunt rotunjite la 1 milimetru.

***** Distanţa dintre puncte este formată din segmente cumulate ce sunt mai mici decât valoarea 1 milimetru.**

**DATE DESPRE IMOBILUL NR. 22026**

Oficiul de Cadastru și Publicitate Imobiliară SIBIU
Biroul de Cadastru și Publicitate Imobiliară Avrig

A. Partea I. Descrierea imobilului

TEREN Extravilan

Adresa: Jud. Sibiu

Nr. Crt	Nr cadastral Nr. topografic	Suprafața* (mp)	Observații / Referințe
A1		2.800	Sector cadastral:74 Teren neimprejmuit;

B. Partea II. Proprietari și acte

Inscrieri privitoare la dreptul de proprietate și alte drepturi reale	Referințe
/	
Act Administrativ nr. 1223/15, din 14/02/2003 emis de CJPSDPAT SIBIU (titlu de proprietate);	
B1	A1
Intabulare, drept de PROPRIETATE, dobandit prin Reconstituire, cota actuala 1/1 1) DOBRILA GHEORGHE, lipsă CNP	

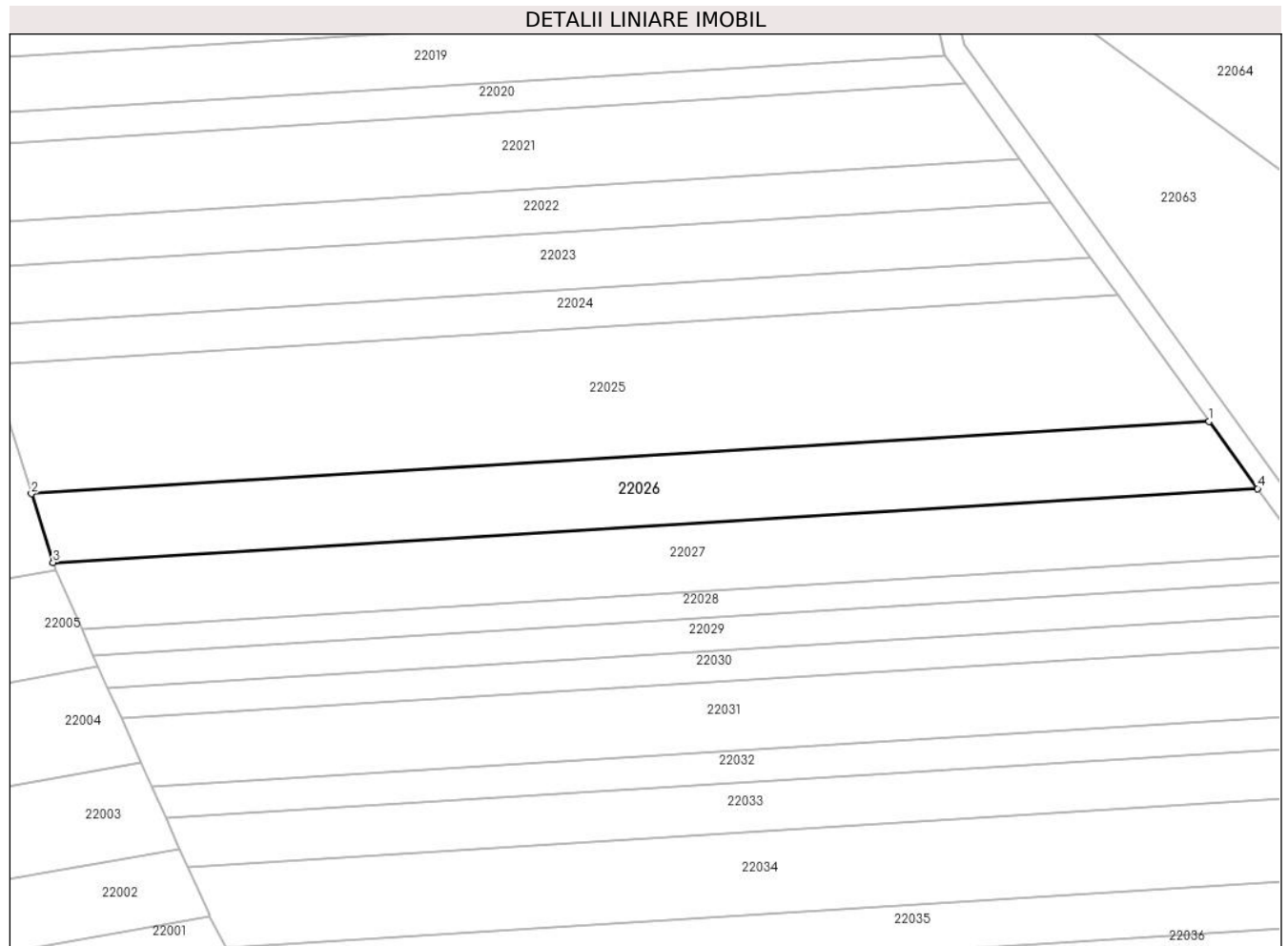
C. Partea III. SARCINI .

Inscrieri privind dezmembramintele dreptului de proprietate, drepturi reale de garanție și sarcini	Referințe
NU SUNT	

Teren

Nr cadastral	Suprafața (mp)*	Observații / Referințe
	2.800	

* Suprafața este determinată în planul de proiecție Stereo 70.



Date referitoare la teren

Crt	Categorie folosință	Intra vilan	Suprafața (mp)	Tarla	Parcelă	Nr. topo	Observații / Referințe
1	arabil	NU	2.800	96	2621/111/1	-	Nr. Parcelă 2621/111 greșit în TP

Lungime Segmente

1) Valorile lungimilor segmentelor sunt obținute din proiecție în plan.

Punct început	X / Y	Punct sfârșit	X / Y	Lungime segment (** (m)
1	470.999,596 472.271,676	2	470.783,702 472.258,429	216.299
2	470.783,702 472.258,429	3	470.787,678 472.245,839	13.202
3	470.787,678 472.245,839	4	471.008,469 472.259,407	221.208
4	471.008,469 472.259,407	1	470.999,596 472.271,676	15.142

** Lungimile segmentelor sunt determinate în planul de proiecție Stereo 70 și sunt rotunjite la 1 milimetru.

***** Distanţa dintre puncte este formată din segmente cumulate ce sunt mai mici decât valoarea 1 milimetru.**

**DATE DESPRE IMOBILUL NR. 22027**

Oficiul de Cadastru și Publicitate Imobiliară SIBIU
Biroul de Cadastru și Publicitate Imobiliară Avrig

A. Partea I. Descrierea imobilului

TEREN Extravilan

Adresa: Jud. Sibiu

Nr. Crt	Nr cadastral Nr. topografic	Suprafața* (mp)	Observații / Referințe
A1		2.800	Sector cadastral:74 Teren neimprejmuit;

B. Partea II. Proprietari și acte

Inscrieri privitoare la dreptul de proprietate și alte drepturi reale		Referințe
/		
Act Administrativ nr. 1284/15, din 21/05/2003 emis de CJPSDPAT SIBIU (titlu de proprietate);		
B1	Intabulare, drept de PROPRIETATE, dobandit prin Reconstituire, cota actuala 1/1 1) CISMAS ILIE, lipsă CNP	A1
Act Administrativ nr. 4798, din 03/07/2023 emis de PRIMĂRIA COMUNEI ARPAȘU DE JOS (adeverinta);		
B2	Se notează posesia faptică asupra cotei de 1/1 în favoarea lui 1) SC SOBIS SOLUTIONS SRL, CIF:12018818	A1

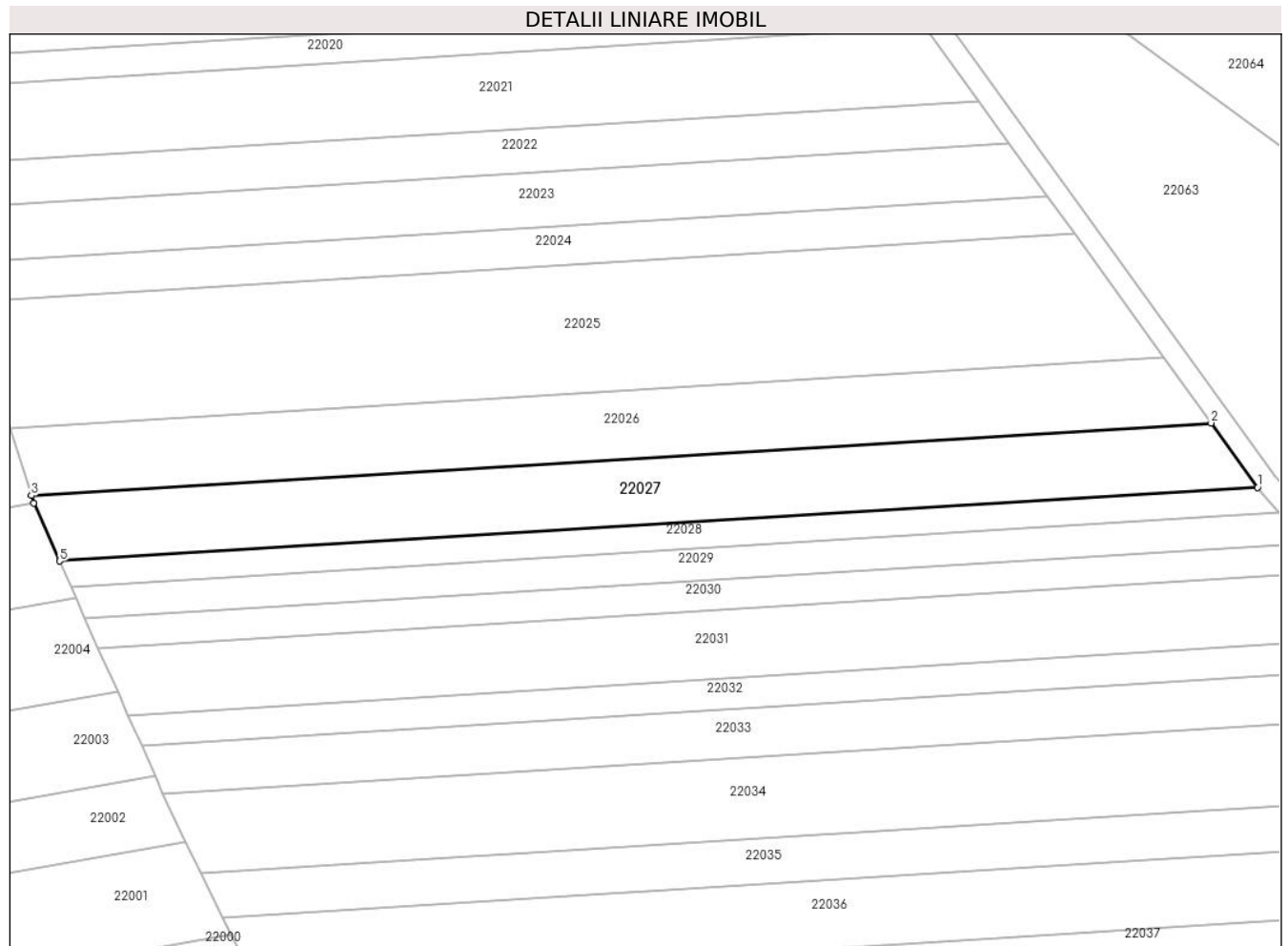
C. Partea III. SARCINI .

Inscrieri privind dezmembramintele dreptului de proprietate, drepturi reale de garanție și sarcini	Referințe
NU SUNT	

Teren

Nr cadastral	Suprafața (mp)*	Observații / Referințe
	2.800	

* Suprafața este determinată în planul de proiecție Stereo 70.



Date referitoare la teren

Crt	Categorie folosință	Intravilan	Suprafața (mp)	Tarla	Parcelă	Nr. topo	Observații / Referințe
1	arabil	NU	2.800	96	2621/111/2	-	Nr. Parcelă 2621/111 greșit în TP

Lungime Segmente

1) Valorile lungimilor segmentelor sunt obținute din proiecție în plan.

Punct început	X / Y	Punct sfârșit	X / Y	Lungime segment (** (m)
1	471.017,176 472.247,369	2	471.008,469 472.259,407	14.857
2	471.008,469 472.259,407	3	470.787,678 472.245,839	221.208
3	470.787,678 472.245,839	4	470.788,112 472.244,465	1.441
4	470.788,112 472.244,465	5	470.792,932 472.233,577	11.907
5	470.792,932 472.233,577	1	471.017,176 472.247,369	224.667

**** Lungimile segmentelor sunt determinate în planul de proiecție Stereo 70 și sunt rotunjite la 1 milimetru.**

***** Distanța dintre puncte este formată din segmente cumulate ce sunt mai mici decât valoarea 1 milimetru.**

**DATE DESPRE IMOBILUL NR. 22028**

Oficiul de Cadastru și Publicitate Imobiliară SIBIU
Biroul de Cadastru și Publicitate Imobiliară Avrig

A. Partea I. Descrierea imobilului

TEREN Extravilan

Adresa: Jud. Sibiu

Nr. Crt	Nr cadastral Nr. topografic	Suprafața* (mp)	Observații / Referințe
A1		1.100	Sector cadastral:74 Teren neimprejmit;

B. Partea II. Proprietari și acte

Inscrieri privitoare la dreptul de proprietate și alte drepturi reale		Referințe
/		
Act Administrativ nr. 1299/15, din 06/05/2003 emis de CJPSDPAT SIBIU (titlu de proprietate);		
B1	Intabulare, drept de PROPRIETATE, dobândit prin Reconstituire, cota actuala 1/1 1) DOBRILĂ PARASCHIVA, lipsă CNP 2) DOBRILĂ VICTOR, lipsă CNP 3) DOBRILĂ AUREL, lipsă CNP	A1
Act Administrativ nr. 4799, din 03/07/2023 emis de PRIMĂRIA COMUNEI ARPAȘU DE JOS (adeverinta);		
B2	Se notează posesia faptică asupra cotei de 1/3 în favoarea lui 1) SC SOBIS SOLUTIONS SRL, CIF:12018818	A1

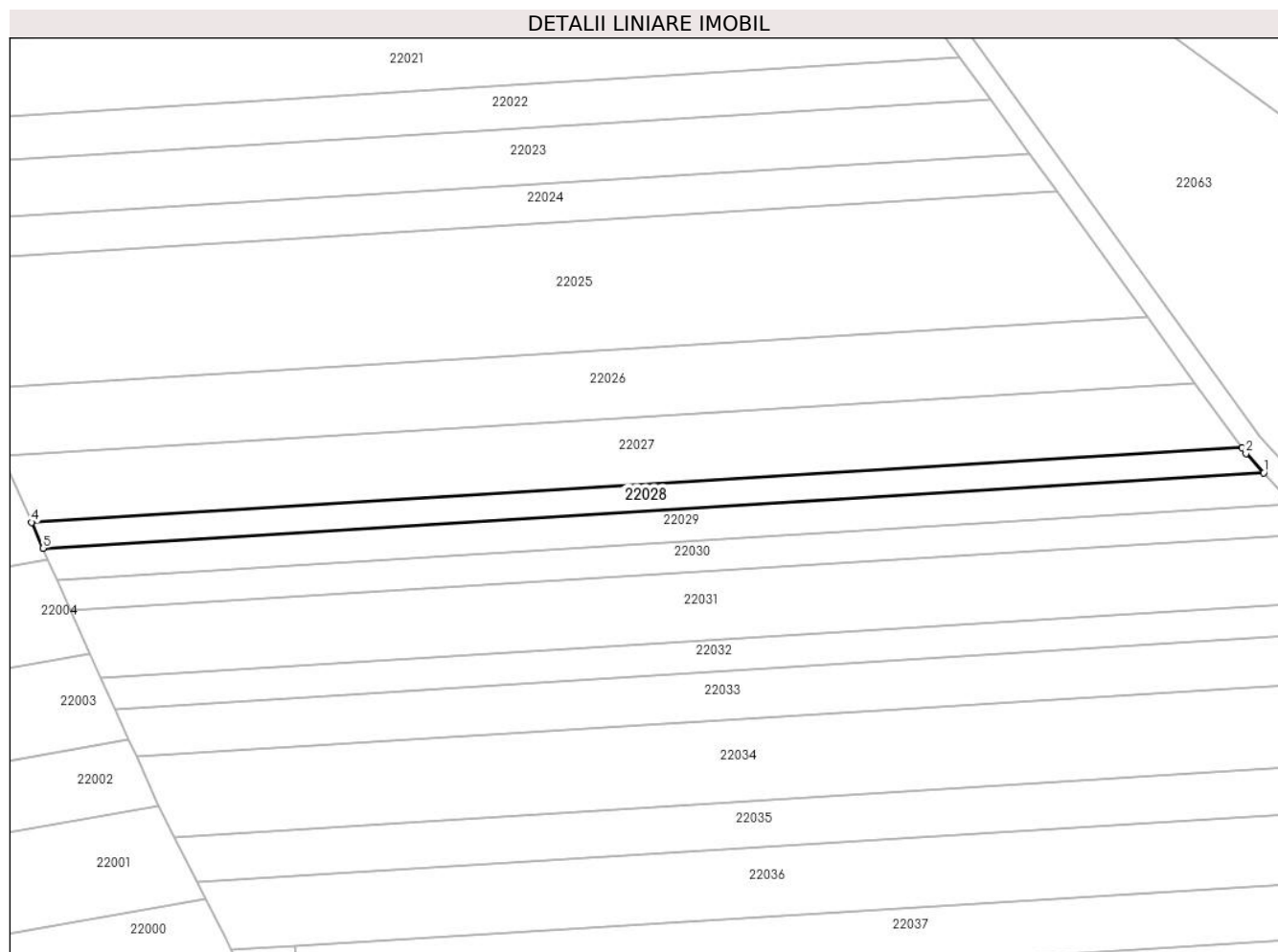
C. Partea III. SARCINI .

Inscrieri privind dezmembramintele dreptului de proprietate, drepturi reale de garanție și sarcini	Referințe
NU SUNT	

Teren

Nr cadastral	Suprafața (mp)*	Observații / Referințe
	1.100	

* Suprafața este determinată în planul de proiecție Stereo 70.



Date referitoare la teren

Crt	Categorie folosință	Intravilan	Suprafața (mp)	Tarla	Parcelă	Nr. topo	Observații / Referințe
1	arabil	NU	1.100	96	2621/112	-	

Lungime Segmente

1) Valorile lungimilor segmentelor sunt obținute din proiecție în plan.

Punct început	X / Y	Punct sfârșit	X / Y	Lungime segment (** (m)
1	471.021,182 472.242,74	2	471.017,92 472.246,339	4.857
2	471.017,92 472.246,339	3	471.017,176 472.247,369	1.271
3	471.017,176 472.247,369	4	470.792,932 472.233,577	224.667
4	470.792,932 472.233,577	5	470.795,043 472.228,81	5.214
5	470.795,043 472.228,81	1	471.021,182 472.242,74	226.567

**** Lungimile segmentelor sunt determinate în planul de proiecție Stereo 70 și sunt rotunjite la 1 milimetru.**

***** Distanța dintre puncte este formată din segmente cumulate ce sunt mai mici decât valoarea 1 milimetru.**

**DATE DESPRE IMOBILUL NR. 22029**

Oficiul de Cadastru și Publicitate Imobiliară SIBIU
Biroul de Cadastru și Publicitate Imobiliară Avrig

A. Partea I. Descrierea imobilului

TEREN Extravilan

Adresa: Jud. Sibiu

Nr. Crt	Nr cadastral Nr. topografic	Suprafața* (mp)	Observații / Referințe
A1		1.400	Sector cadastral:74 Teren neimprejmut;

B. Partea II. Proprietari și acte

Inscrieri privitoare la dreptul de proprietate și alte drepturi reale		Referințe
/		
Act Administrativ nr. 1299/15, din 06/05/2003 emis de CJPSDPAT SIBIU (titlu de proprietate);		
B1	Intabulare, drept de PROPRIETATE, dobândit prin Reconstituire, cota actuala 1/1 1) DOBRILĂ PARASCHIVA, lipsă CNP 2) DOBRILĂ VICTOR, lipsă CNP 3) DOBRILĂ AUREL, lipsă CNP	A1
Act Administrativ nr. 4800, din 03/07/2023 emis de PRIMĂRIA COMUNEI ARPAȘU DE JOS (adeverinta);		
B2	Se notează posesia faptică asupra cotei de 1/3 în favoarea lui 1) SC SOBIS SOLUTIONS SRL, CIF:12018818	A1

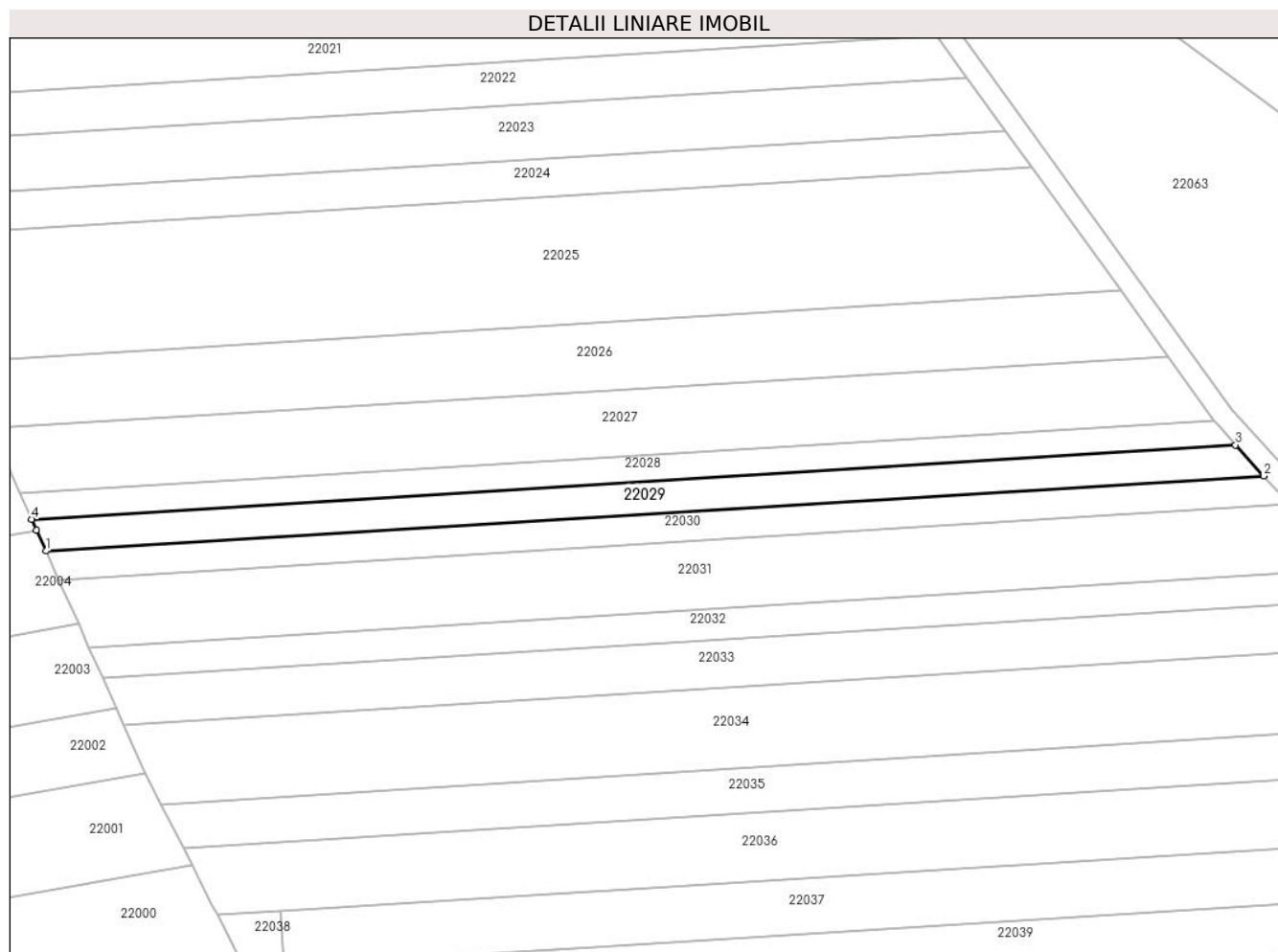
C. Partea III. SARCINI .

Inscrieri privind dezmembramintele dreptului de proprietate, drepturi reale de garanție și sarcini	Referințe
NU SUNT	

Teren

Nr cadastral	Suprafața (mp)*	Observații / Referințe
	1.400	

* Suprafața este determinată în planul de proiecție Stereo 70.



Date referitoare la teren

Crt	Categorie folosință	Intra vilan	Suprafața (mp)	Tarla	Parcelă	Nr. topo	Observații / Referințe
1	arabil	NU	1.400	96	2621/113	-	

Lungime Segmente

1) Valorile lungimilor segmentelor sunt obținute din proiecție în plan.

Punct început	X / Y	Punct sfârșit	X / Y	Lungime segment (** (m)
1	470.797,714 472.222,819	2	471.026,464 472.236,91	229.183
2	471.026,464 472.236,91	3	471.021,182 472.242,74	7.867
3	471.021,182 472.242,74	4	470.795,043 472.228,81	226.567
4	470.795,043 472.228,81	5	470.795,947 472.226,768	2.233
5	470.795,947 472.226,768	1	470.797,714 472.222,819	4.327

**** Lungimile segmentelor sunt determinate în planul de proiecție Stereo 70 și sunt rotunjite la 1 milimetru.**

***** Distanța dintre puncte este formată din segmente cumulate ce sunt mai mici decât valoarea 1 milimetru.**

**DATE DESPRE IMOBILUL NR. 22030**

Oficiul de Cadastru și Publicitate Imobiliară SIBIU
Biroul de Cadastru și Publicitate Imobiliară Avrig

A. Partea I. Descrierea imobilului

TEREN Extravilan

Adresa: Jud. Sibiu

Nr. Crt	Nr cadastral Nr. topografic	Suprafața* (mp)	Observații / Referințe
A1		1.300	Sector cadastral:74 Teren neimprejmuit;

B. Partea II. Proprietari și acte

Inscrieri privitoare la dreptul de proprietate și alte drepturi reale		Referințe
/		
Act Notarial nr. 403, din 19/05/2008 emis de NP SALOMIE IOAN CRISTIAN (contract de vanzare-cumparare);		
B1	Intabulare, drept de PROPRIETATE, dobandit prin Conventie, cota actuala 1/1 1) SC SOBIS SOLUTIONS SRL, CIF:12018818	A1

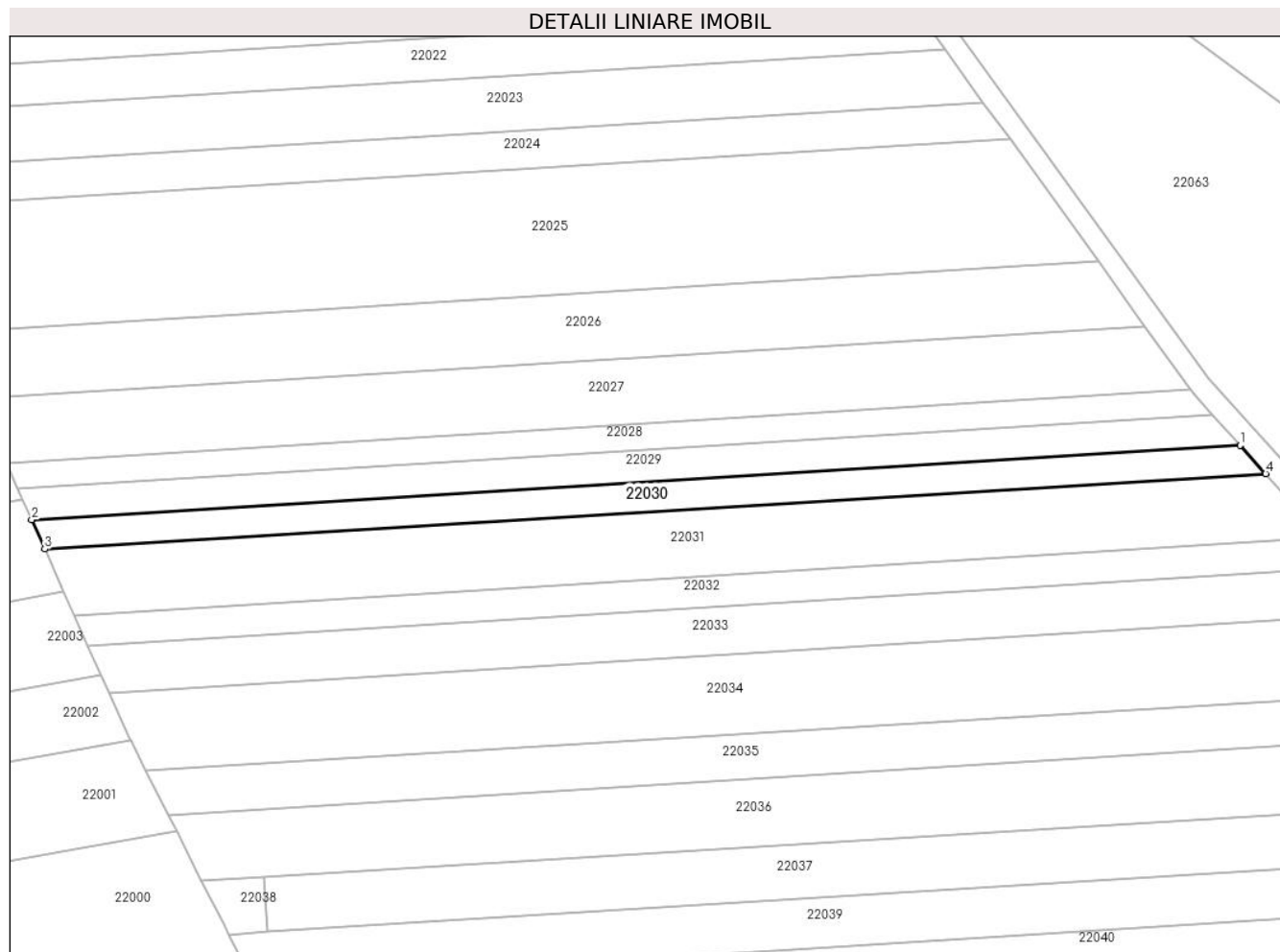
C. Partea III. SARCINI .

Inscrieri privind dezmembramintele dreptului de proprietate, drepturi reale de garanție și sarcini	Referințe
NU SUNT	

Teren

Nr cadastral	Suprafața (mp)*	Observații / Referințe
	1.300	

* Suprafața este determinată în planul de proiecție Stereo 70.



Date referitoare la teren

Crt	Categorie folosință	Intravilan	Suprafața (mp)	Tarla	Parcelă	Nr. topo	Observații / Referințe
1	arabil	NU	1.300	96	2621/114	-	

Lungime Segmente

1) Valorile lungimilor segmentelor sunt obținute din proiecție în plan.

Punct început	X / Y	Punct sfârșit	X / Y	Lungime segment (** (m)
1	471.026,464 472.236,91	2	470.797,714 472.222,819	229.183
2	470.797,714 472.222,819	3	470.800,177 472.217,316	6.029
3	470.800,177 472.217,316	4	471.031,315 472.231,556	231.576
4	471.031,315 472.231,556	1	471.026,464 472.236,91	7.225

** Lungimile segmentelor sunt determinate în planul de proiecție Stereo 70 și sunt rotunjite la 1 milimetru.

***** Distanţa dintre puncte este formată din segmente cumulate ce sunt mai mici decât valoarea 1 milimetru.**

**DATE DESPRE IMOBILUL NR. 22031**

Oficiul de Cadastru și Publicitate Imobiliară SIBIU
Biroul de Cadastru și Publicitate Imobiliară Avrig

A. Partea I. Descrierea imobilului

TEREN Extravilan

Adresa: Jud. Sibiu

Nr. Crt	Nr cadastral Nr. topografic	Suprafața* (mp)	Observații / Referințe
A1		3.000	Sector cadastral:74 Teren neimprejmuit;

B. Partea II. Proprietari și acte

Inscrieri privitoare la dreptul de proprietate și alte drepturi reale	Referințe
/	
Act Notarial nr. 403, din 19/05/2008 emis de NP SALOMIE IOAN CRISTIAN (contract de vanzare-cumparare);	
B1	A1
Intabulare, drept de PROPRIETATE, dobandit prin Conventie, cota actuala 1/1	
1) SC SOBIS SOLUTIONS SRL, CIF:12018818	

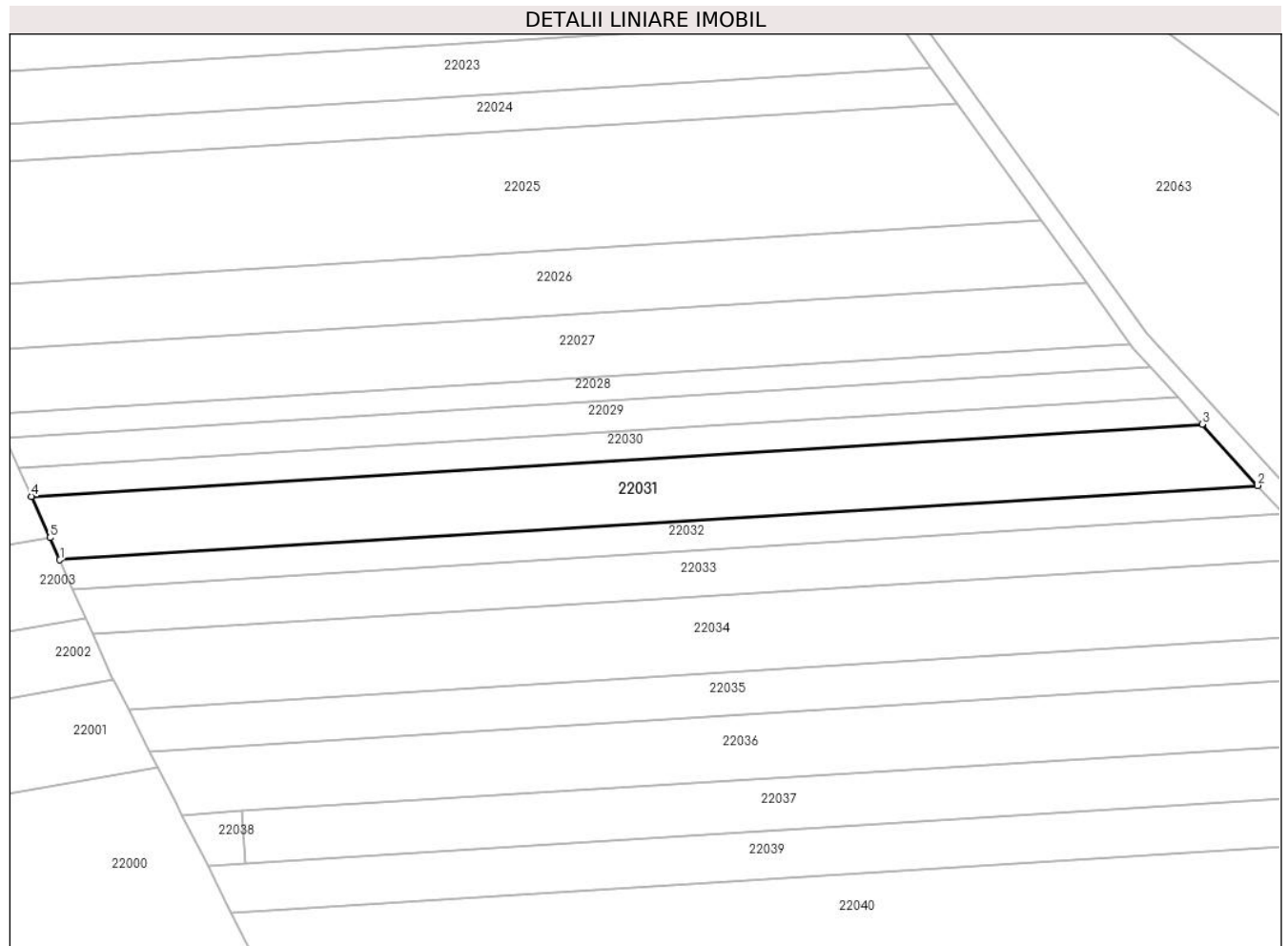
C. Partea III. SARCINI .

Inscrieri privind dezmembramintele dreptului de proprietate, drepturi reale de garanție și sarcini	Referințe
NU SUNT	

Teren

Nr cadastral	Suprafața (mp)*	Observații / Referințe
	3.000	

* Suprafața este determinată în planul de proiecție Stereo 70.



Date referitoare la teren

Crt	Categorie folosință	Intravilan	Suprafața (mp)	Tarla	Parcelă	Nr. topo	Observații / Referințe
1	arabil	NU	3.000	96	2621/115	-	Nr. Parcelă 2621/66 greșit în TP

Lungime Segmente

1) Valorile lungimilor segmentelor sunt obținute din proiecție în plan.

Punct început	X / Y	Punct sfârșit	X / Y	Lungime segment (** (m)
1	470.805,791 472.204,773	2	471.042,275 472.219,462	236.939
2	471.042,275 472.219,462	3	471.031,315 472.231,556	16.321
3	471.031,315 472.231,556	4	470.800,177 472.217,316	231.576
4	470.800,177 472.217,316	5	470.803,825 472.209,166	8.929
5	470.803,825 472.209,166	1	470.805,791 472.204,773	4.813

**** Lungimile segmentelor sunt determinate în planul de proiecție Stereo 70 și sunt rotunjite la 1 milimetru.**

***** Distanța dintre puncte este formată din segmente cumulate ce sunt mai mici decât valoarea 1 milimetru.**

**DATE DESPRE IMOBILUL NR. 22032**

Oficiul de Cadastru și Publicitate Imobiliară SIBIU
Biroul de Cadastru și Publicitate Imobiliară Avrig

A. Partea I. Descrierea imobilului

TEREN Extravilan

Adresa: Jud. Sibiu

Nr. Crt	Nr cadastral Nr. topografic	Suprafața* (mp)	Observații / Referințe
A1		1.400	Sector cadastral:74 Teren neimprejmuit;

B. Partea II. Proprietari și acte

Inscrieri privitoare la dreptul de proprietate și alte drepturi reale		Referințe
/		
Act Notarial nr. 2163, din 27/09/2011 emis de NP POPA CORNELIA (contract de vanzare-cumparare);		
B1	Intabulare, drept de PROPRIETATE, dobandit prin Conventie, cota actuala 1/1 1) SC SOBIS SOLUTIONS SRL, CIF:12018818	A1

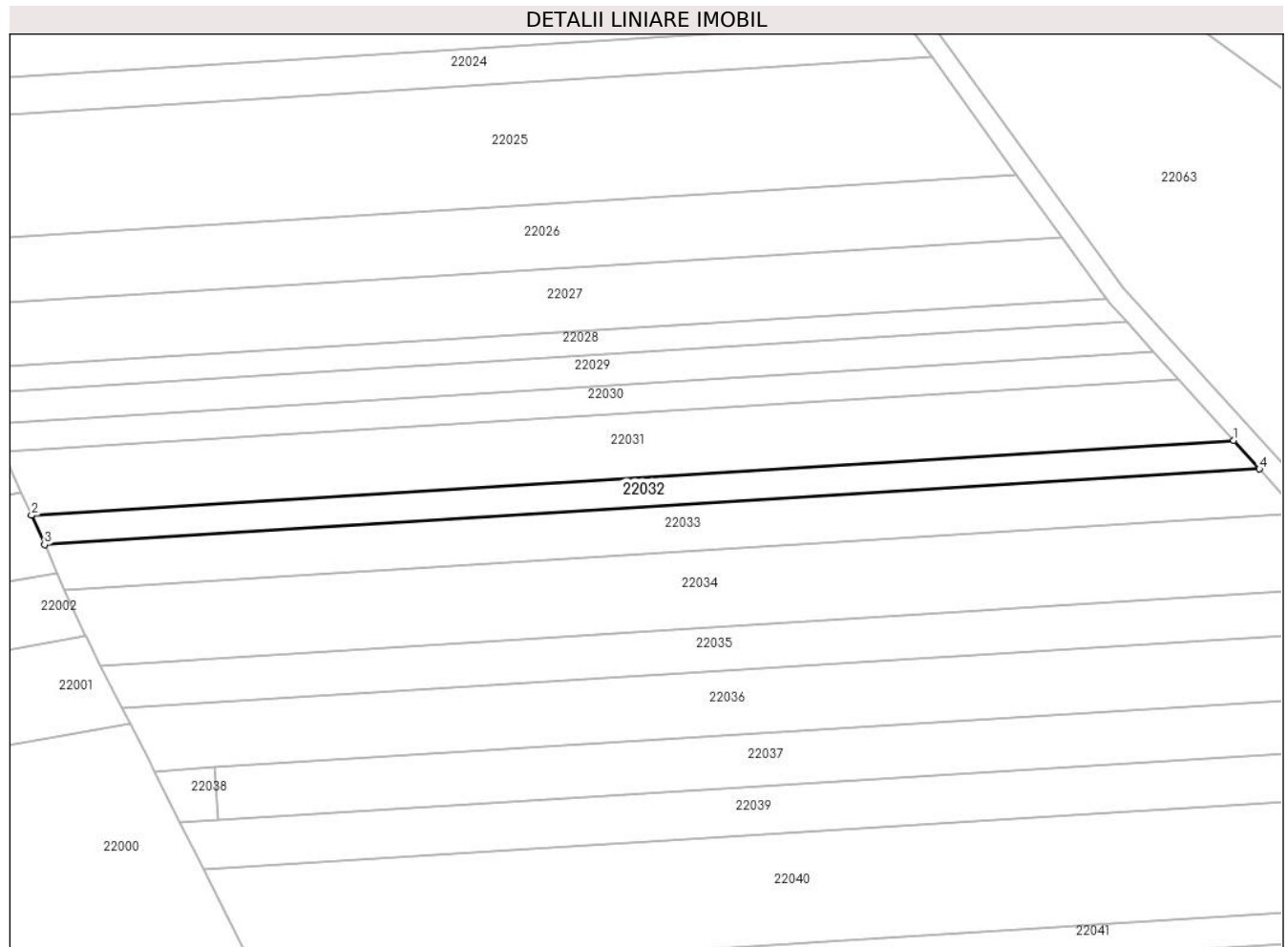
C. Partea III. SARCINI .

Inscrieri privind dezmembramintele dreptului de proprietate, drepturi reale de garanție și sarcini	Referințe
NU SUNT	

Teren

Nr cadastral	Suprafața (mp)*	Observații / Referințe
	1.400	

* Suprafața este determinată în planul de proiecție Stereo 70.



Date referitoare la teren

Crt	Categorie folosință	Intravilan	Suprafața (mp)	Tarla	Parcelă	Nr. topo	Observații / Referințe
1	arabil	NU	1.400	96	2621/117	-	

Lungime Segmente

1) Valorile lungimilor segmentelor sunt obținute din proiecție în plan.

Punct început	X / Y	Punct sfârșit	X / Y	Lungime segment (** (m)
1	471.042,275 472.219,462	2	470.805,791 472.204,773	236.939
2	470.805,791 472.204,773	3	470.808,356 472.199,043	6.279
3	470.808,356 472.199,043	4	471.047,326 472.213,887	239.43
4	471.047,326 472.213,887	1	471.042,275 472.219,462	7.523

** Lungimile segmentelor sunt determinate în planul de proiecție Stereo 70 și sunt rotunjite la 1 milimetru.

***** Distanţa dintre puncte este formată din segmente cumulate ce sunt mai mici decât valoarea 1 milimetru.**

**DATE DESPRE IMOBILUL NR. 22033**

Oficiul de Cadastru și Publicitate Imobiliară SIBIU
Biroul de Cadastru și Publicitate Imobiliară Avrig

A. Partea I. Descrierea imobilului

TEREN Extravilan

Adresa: Jud. Sibiu

Nr. Crt	Nr cadastral Nr. topografic	Suprafața* (mp)	Observații / Referințe
A1		2.200	Sector cadastral:74 Teren neimprejmuit;

B. Partea II. Proprietari și acte

Inscrieri privitoare la dreptul de proprietate și alte drepturi reale		Referințe
/		
Act Administrativ nr. 854/15, din 27/12/1999 emis de CJPSDPAT SIBIU (titlu de proprietate);		
B1	Intabulare, drept de PROPRIETATE, dobandit prin Reconstituire, cota actuala 1/1 1) DATEȘ EVA, lipsă CNP	A1
Act Administrativ nr. 4801, din 03/07/2023 emis de PRIMĂRIA COMUNEI ARPAȘU DE JOS (adeverinta);		
B2	Se notează posesia faptică asupra cotei de 1/1 în favoarea lui 1) SC SOBIS SOLUTIONS SRL, CIF:12018818	A1

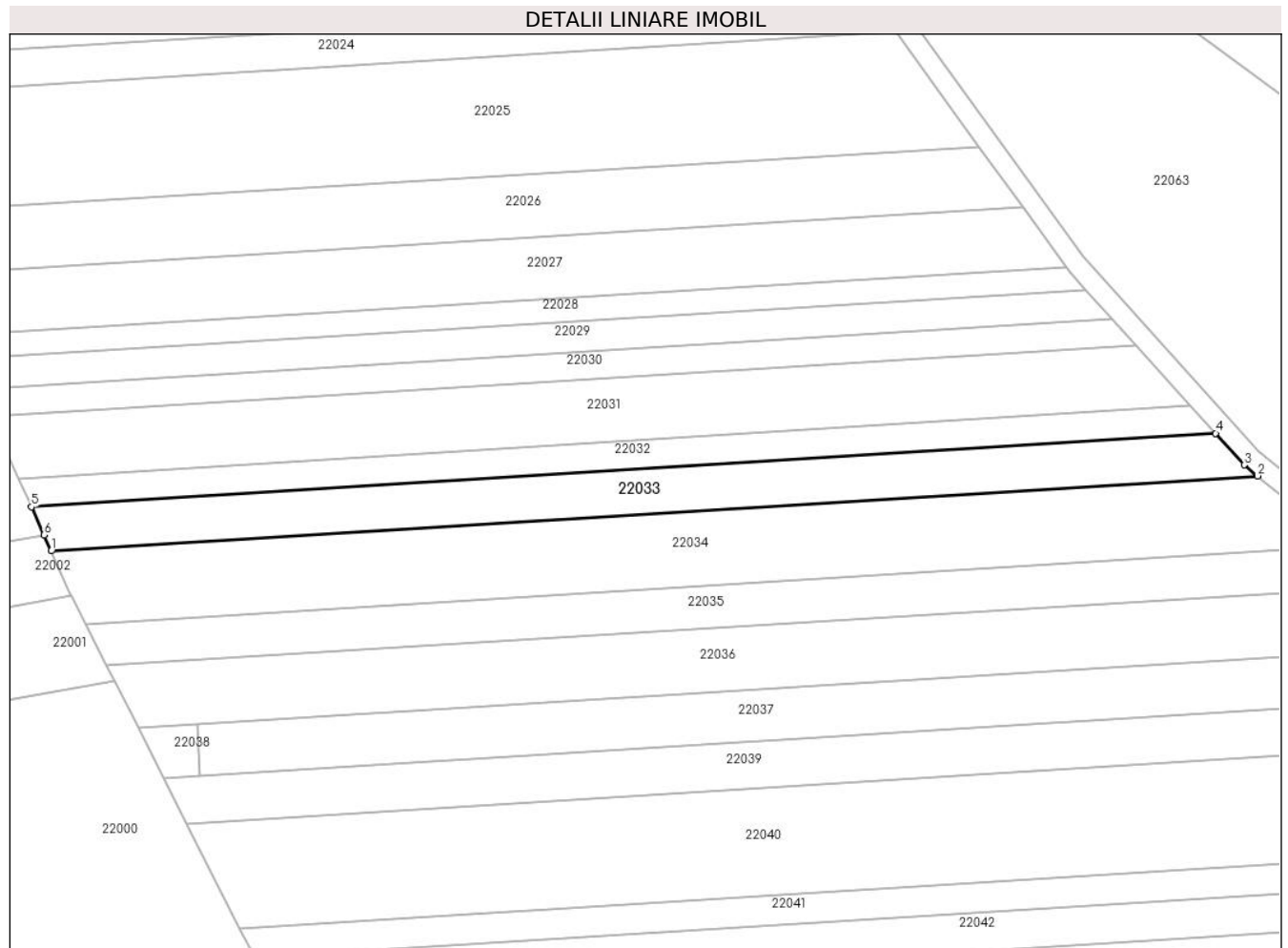
C. Partea III. SARCINI .

Inscrieri privind dezmembramintele dreptului de proprietate, drepturi reale de garanție și sarcini	Referințe
NU SUNT	

Teren

Nr cadastral	Suprafața (mp)*	Observații / Referințe
	2.200	

* Suprafața este determinată în planul de proiecție Stereo 70.



Date referitoare la teren

Crt	Categorie folosință	Intravilan	Suprafața (mp)	Tarla	Parcelă	Nr. topo	Observații / Referințe
1	arabil	NU	2.200	96	2621/116	-	Nr. Parcelă 2621/ greșit în TP

Lungime Segmente

1) Valorile lungimilor segmentelor sunt obținute din proiecție în plan.

Punct început	X / Y	Punct sfârșit	X / Y	Lungime segment (** (m)
1	470.812,335 472.190,154	2	471.055,795 472.205,29	243.931
2	471.055,795 472.205,29	3	471.053,135 472.207,476	3.443
3	471.053,135 472.207,476	4	471.047,326 472.213,887	8.652
4	471.047,326 472.213,887	5	470.808,356 472.199,043	239.43
5	470.808,356 472.199,043	6	470.810,889 472.193,385	6.199

Punct început	X / Y	Punct sfârșit	X / Y	Lungime segment (** (m)
6	470.810,889 472.193,385	1	470.812,335 472.190,154	3.539

** Lungimile segmentelor sunt determinate în planul de proiecție Stereo 70 și sunt rotunjite la 1 milimetru.

*** Distanța dintre puncte este formată din segmente cumulate ce sunt mai mici decât valoarea 1 milimetru.

**DATE DESPRE IMOBILUL NR. 22034**

Oficiul de Cadastru și Publicitate Imobiliară SIBIU
Biroul de Cadastru și Publicitate Imobiliară Avrig

A. Partea I. Descrierea imobilului

TEREN Extravilan

Adresa: Jud. Sibiu

Nr. Crt	Nr cadastral Nr. topografic	Suprafața* (mp)	Observații / Referințe
A1		3.800	Sector cadastral:74 Teren neimprejmuit;

B. Partea II. Proprietari și acte

Inscrieri privitoare la dreptul de proprietate și alte drepturi reale	Referințe
/	
Act Administrativ nr. 868/15, din 26/01/2000 emis de CJPSDPAT SIBIU (titlu de proprietate);	
B1	A1
Intabulare, drept de PROPRIETATE, dobandit prin Reconstituire, cota actuala 1/1 1) HALMAGHE GHEORGHE, lipsă CNP	

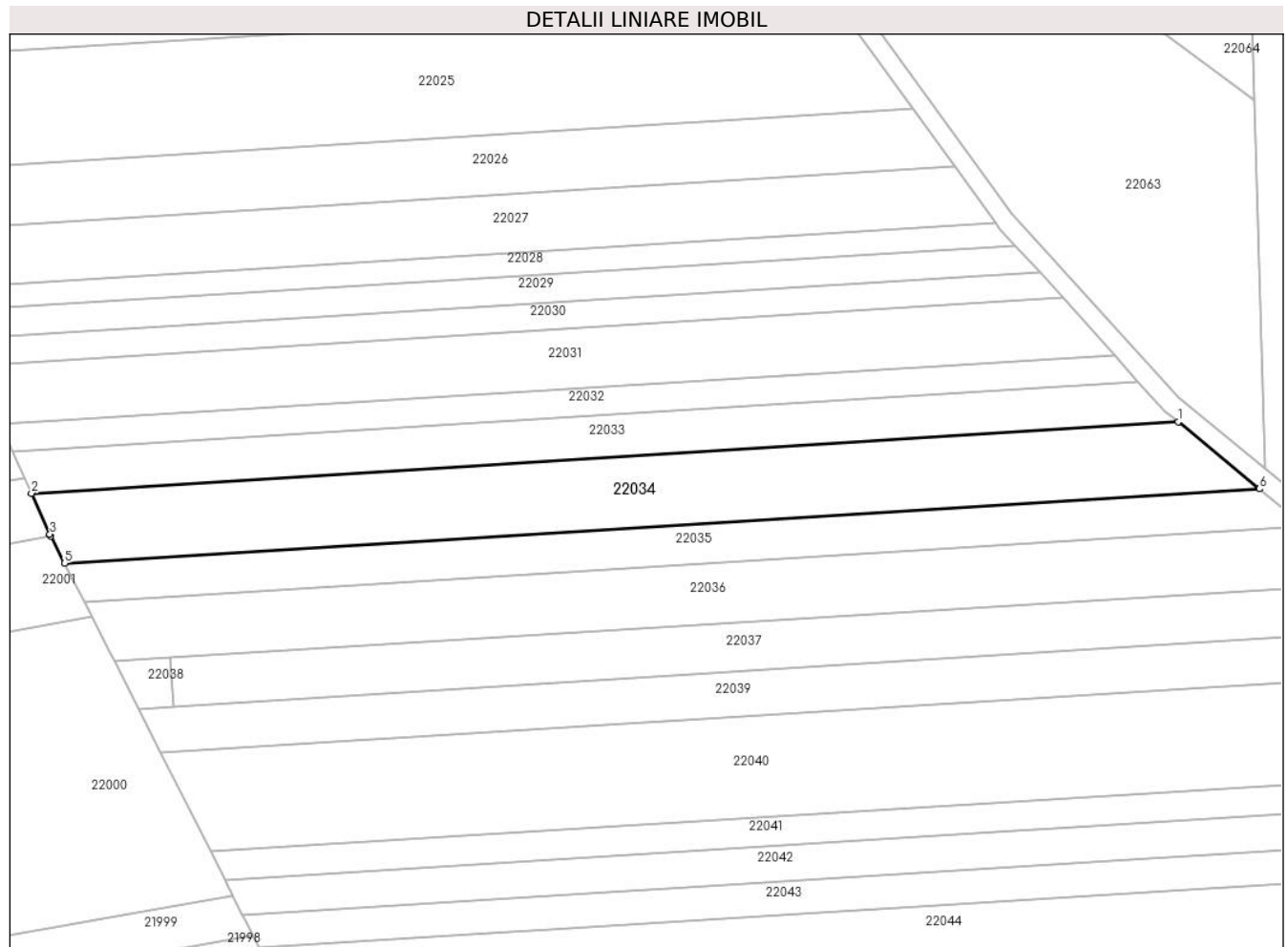
C. Partea III. SARCINI .

Inscrieri privind dezmembramintele dreptului de proprietate, drepturi reale de garanție și sarcini	Referințe
NU SUNT	

Teren

Nr cadastral	Suprafața (mp)*	Observații / Referințe
	3.800	

* Suprafața este determinată în planul de proiecție Stereo 70.



Date referitoare la teren

Crt	Categorie folosință	Intravilan	Suprafața (mp)	Tarla	Parcelă	Nr. topo	Observații / Referințe
1	arabil	NU	3.800	96	2621/118	-	Nr. Parcelă 2621/ greșit în TP

Lungime Segmente

1) Valorile lungimilor segmentelor sunt obținute din proiecție în plan.

Punct început	X / Y	Punct sfârșit	X / Y	Lungime segment (** (m)
1	471.055,795 472.205,29	2	470.812,335 472.190,154	243.931
2	470.812,335 472.190,154	3	470.816,227 472.181,459	9.526
3	470.816,227 472.181,459	4	470.816,427 472.181,064	0.442
4	470.816,427 472.181,064	5	470.819,346 472.175,307	6.455
5	470.819,346 472.175,307	6	471.073,073 472.191,087	254.217

Punct început	X / Y	Punct sfârșit	X / Y	Lungime segment (** (m)
6	471.073,073 472.191,087	1	471.055,795 472.205,29	22.366

** Lungimile segmentelor sunt determinate în planul de proiecție Stereo 70 și sunt rotunjite la 1 milimetru.

*** Distanța dintre puncte este formată din segmente cumulate ce sunt mai mici decât valoarea 1 milimetru.

**DATE DESPRE IMOBILUL NR. 22035**

Oficiul de Cadastru și Publicitate Imobiliară SIBIU
Biroul de Cadastru și Publicitate Imobiliară Avrig

A. Partea I. Descrierea imobilului

TEREN Extravilan

Adresa: Jud. Sibiu

Nr. Crt	Nr cadastral Nr. topografic	Suprafața* (mp)	Observații / Referințe
A1		2.200	Sector cadastral:74 Teren neimprejmuț;

B. Partea II. Proprietari și acte

Inscrieri privitoare la dreptul de proprietate și alte drepturi reale	Referințe
/	
Act Notarial nr. 1167, din 02/06/2016 emis de NP POPA CORNELIA (act de partaj);	
B1	A1
Intabulare, drept de PROPRIETATE, dobândit prin Convenție, cota actuala 1/1 1) ILIESCU AURELIA	
Act Administrativ nr. 4802, din 03/07/2023 emis de PRIMĂRIA COMUNEI ARPAȘU DE JOS (adeverinta);	
B2	A1
Se notează posesia faptică asupra cotei de 1/1 în favoarea lui 1) SC SOBIS SOLUTIONS SRL, CIF:12018818	

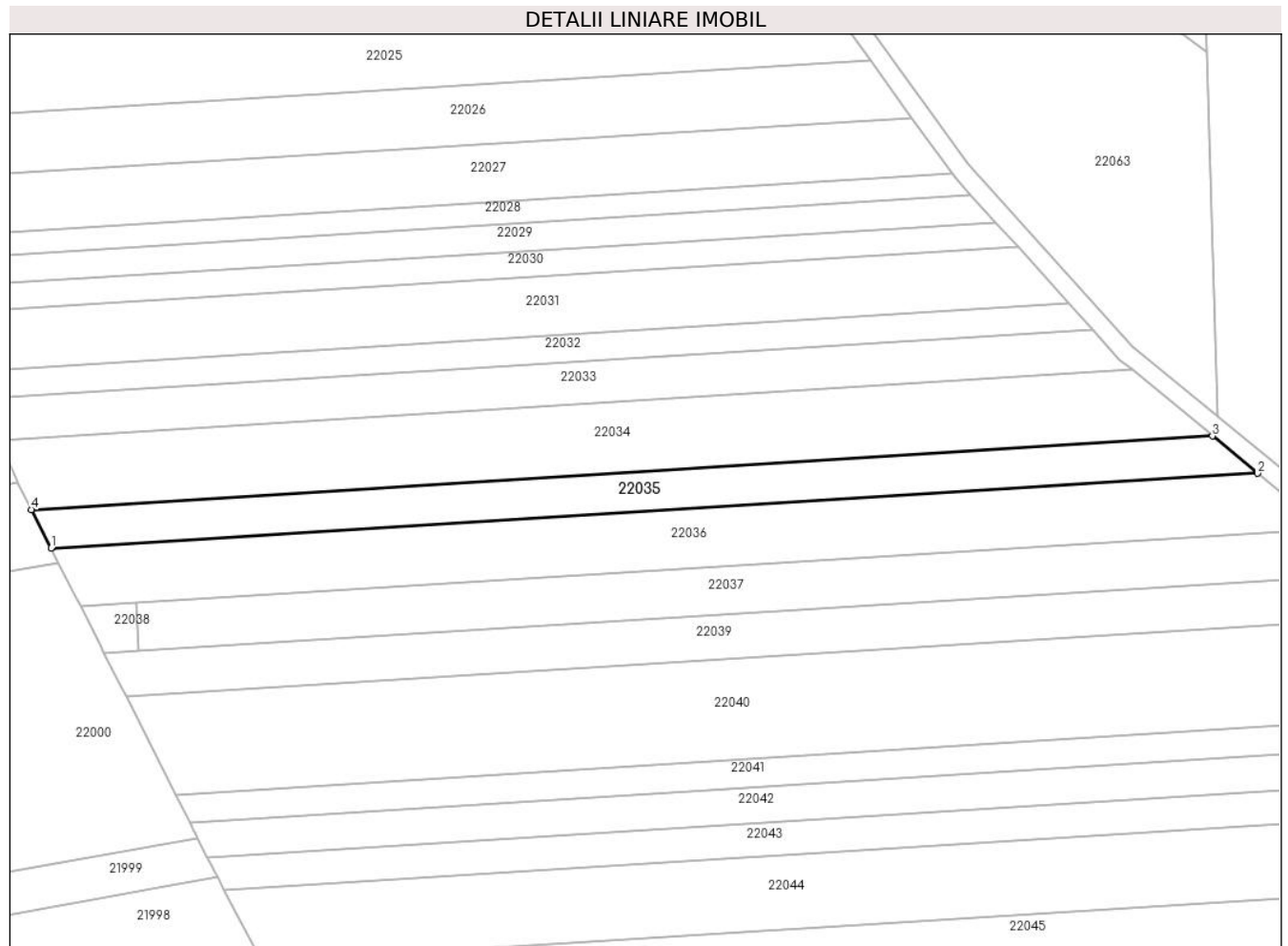
C. Partea III. SARCINI .

Inscrieri privind dezmembramintele dreptului de proprietate, drepturi reale de garanție și sarcini	Referințe
NU SUNT	

Teren

Nr cadastral	Suprafața (mp)*	Observații / Referințe
	2.200	

* Suprafața este determinată în planul de proiecție Stereo 70.



Date referitoare la teren

Crt	Categorie folosință	Intravilan	Suprafața (mp)	Tarla	Parcelă	Nr. topo	Observații / Referințe
1	arabil	NU	2.200	96	2621/119	-	

Lungime Segmente

1) Valorile lungimilor segmentelor sunt obținute din proiecție în plan.

Punct început	X / Y	Punct sfârșit	X / Y	Lungime segment (** (m)
1	470.823,55 472.167,015	2	471.082,802 472.183,089	259.75
2	471.082,802 472.183,089	3	471.073,073 472.191,087	12.594
3	471.073,073 472.191,087	4	470.819,346 472.175,307	254.217
4	470.819,346 472.175,307	1	470.823,55 472.167,015	9.297

** Lungimile segmentelor sunt determinate în planul de proiecție Stereo 70 și sunt rotunjite la 1 milimetru.

***** Distanţa dintre puncte este formată din segmente cumulate ce sunt mai mici decât valoarea 1 milimetru.**

**DATE DESPRE IMOBILUL NR. 22036**

Oficiul de Cadastru și Publicitate Imobiliară SIBIU
Biroul de Cadastru și Publicitate Imobiliară Avrig

A. Partea I. Descrierea imobilului

TEREN Extravilan

Adresa: Jud. Sibiu

Nr. Crt	Nr cadastral Nr. topografic	Suprafața* (mp)	Observații / Referințe
A1		3.400	Sector cadastral:74 Teren neimprejmit;

B. Partea II. Proprietari și acte

Inscrieri privitoare la dreptul de proprietate și alte drepturi reale		Referințe
/		
Act Administrativ nr. 1389/15, din 28/01/2004 emis de CJPSDPAT SIBIU (titlu de proprietate);		
B1	Intabulare, drept de PROPRIETATE, dobandit prin Reconstituire, cota actuala 1/1 1) TUTOR GHEORGHE, lipsă CNP 2) TUTOR EMIL, lipsă CNP 3) BĂNCEU SILVIA, lipsă CNP	A1

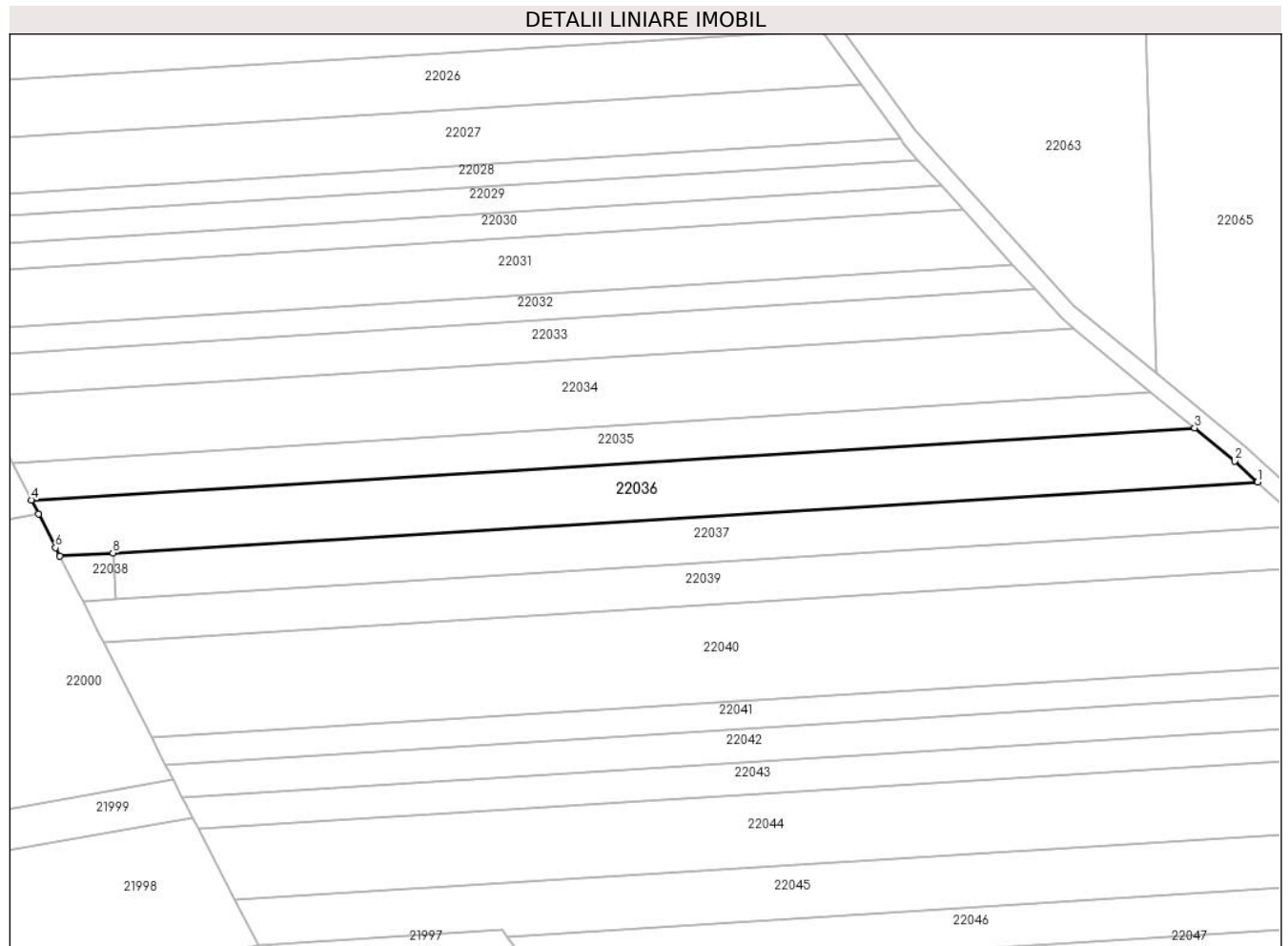
C. Partea III. SARCINI .

Inscrieri privind dezmembramintele dreptului de proprietate, drepturi reale de garanție și sarcini	Referințe
NU SUNT	

Teren

Nr cadastral	Suprafața (mp)*	Observații / Referințe
	3.400	

* Suprafața este determinată în planul de proiecție Stereo 70.



Date referitoare la teren

Crt	Categorie folosință	Intravilan	Suprafața (mp)	Tarla	Parcelă	Nr. topo	Observații / Referințe
1	arabil	NU	3.400	96	2621/120/1	-	Nr. Parcelă 2621/119 greșit în TP

Lungime Segmente

1) Valorile lungimilor segmentelor sunt obținute din proiecție în plan.

Punct început	X / Y	Punct sfârșit	X / Y	Lungime segment (** (m)
1	471.096,833 472.171,045	2	471.091,794 472.175,698	6.859
2	471.091,794 472.175,698	3	471.082,802 472.183,089	11.64
3	471.082,802 472.183,089	4	470.823,55 472.167,015	259.75
4	470.823,55 472.167,015	5	470.825,131 472.163,898	3.496
5	470.825,131 472.163,898	6	470.828,919 472.156,426	8.376

Punct început	X / Y	Punct sfârșit	X / Y	Lungime segment (** (m)
6	470.828,919 472.156,426	7	470.829,9 472.154,493	2.168
7	470.829,9 472.154,493	8	470.841,732 472.155,227	11.855
8	470.841,732 472.155,227	1	471.096,833 472.171,045	255.591

** Lungimile segmentelor sunt determinate în planul de proiecție Stereo 70 și sunt rotunjite la 1 milimetru.

*** Distanța dintre puncte este formată din segmente cumulate ce sunt mai mici decât valoarea 1 milimetru.

**DATE DESPRE IMOBILUL NR. 22037**

Oficiul de Cadastru și Publicitate Imobiliară SIBIU
Biroul de Cadastru și Publicitate Imobiliară Avrig

A. Partea I. Descrierea imobilului

TEREN Extravilan

Adresa: Jud. Sibiu

Nr. Crt	Nr cadastral Nr. topografic	Suprafața* (mp)	Observații / Referințe
A1		2.700	Sector cadastral:74 Teren neimprejmuț;

B. Partea II. Proprietari și acte

Inscrieri privitoare la dreptul de proprietate și alte drepturi reale	Referințe
/	
Act Administrativ nr. 866/15, din 25/01/2000 emis de CJPSDPAT SIBIU (titlu de proprietate);	
B1	Intabulare, drept de PROPRIETATE, dobandit prin Reconstituire, cota actuala 1/1 1) BÎRSAN IOAN , lipsă CNP
Act Administrativ nr. 4803, din 03/07/2023 emis de PRIMĂRIA COMUNEI ARPAȘU DE JOS (adeverinta);	
B2	Se notează posesia faptică asupra cotei de 1/1 în favoarea lui 1) SC SOBIS SOLUTIONS SRL , CIF:12018818

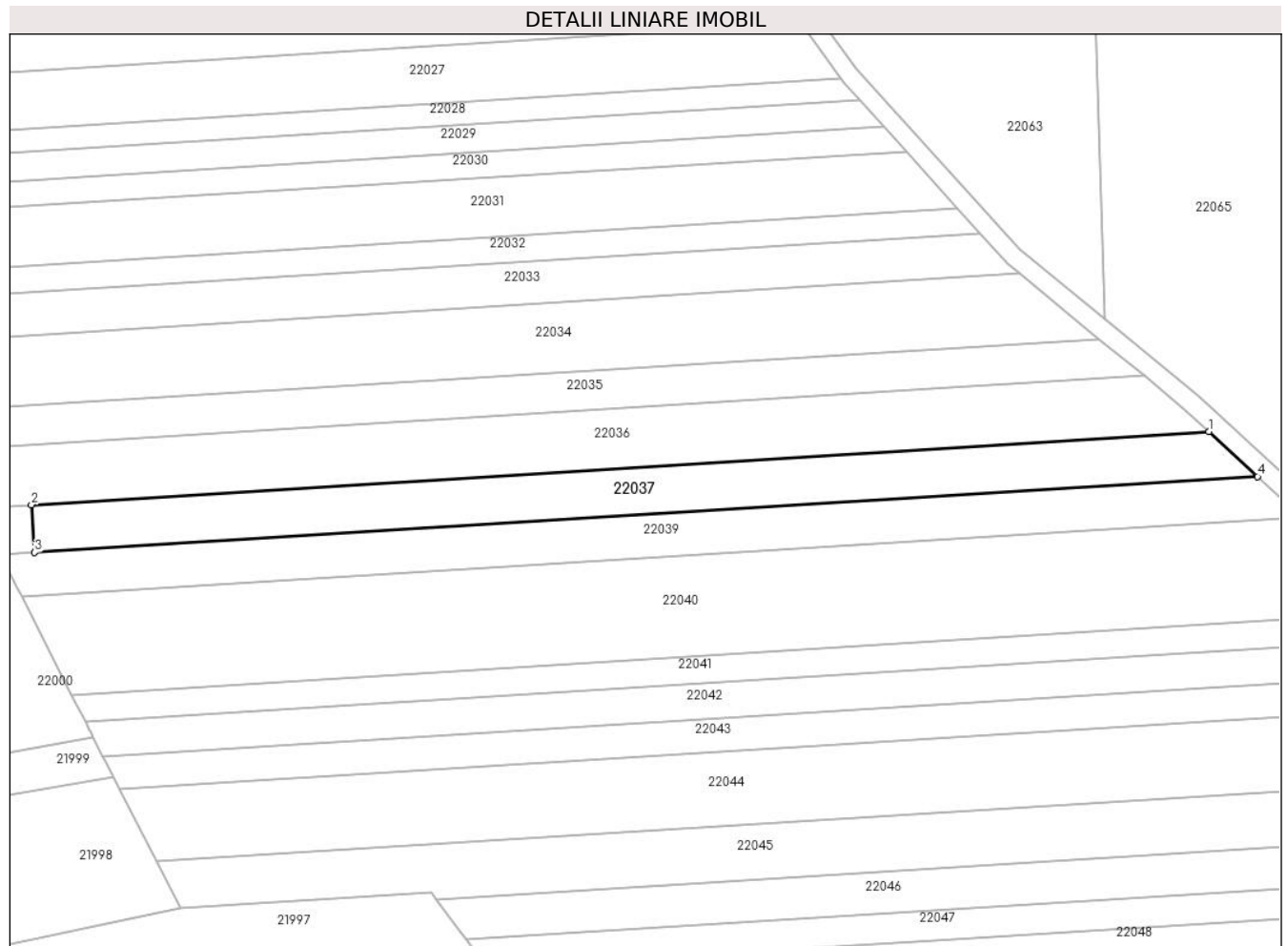
C. Partea III. SARCINI .

Inscrieri privind dezmembramintele dreptului de proprietate, drepturi reale de garanție și sarcini	Referințe
NU SUNT	

Teren

Nr cadastral	Suprafața (mp)*	Observații / Referințe
	2.700	

* Suprafața este determinată în planul de proiecție Stereo 70.



Date referitoare la teren

Crt	Categorie folosință	Intra vilan	Suprafața (mp)	Tarla	Parcelă	Nr. topo	Observații / Referințe
1	arabil	NU	2.700	96	2621/120/2/2	-	Nr. Parcelă 2621/ greșit în TP

Lungime Segmente

1) Valorile lungimilor segmentelor sunt obținute din proiecție în plan.

Punct început	X / Y	Punct sfârșit	X / Y	Lungime segment (** (m)
1	471.096,833 472.171,045	2	470.841,732 472.155,227	255.591
2	470.841,732 472.155,227	3	470.842,43 472.144,874	10.376
3	470.842,43 472.144,874	4	471.107,361 472.161,326	265.442
4	471.107,361 472.161,326	1	471.096,833 472.171,045	14.328

** Lungimile segmentelor sunt determinate în planul de proiecție Stereo 70 și sunt rotunjite la 1 milimetru.

***** Distanţa dintre puncte este formată din segmente cumulate ce sunt mai mici decât valoarea 1 milimetru.**

**DATE DESPRE IMOBILUL NR. 22038**

Oficiul de Cadastru și Publicitate Imobiliară SIBIU
Biroul de Cadastru și Publicitate Imobiliară Avrig

A. Partea I. Descrierea imobilului

TEREN Extravilan

Adresa: Jud. Sibiu

Nr. Crt	Nr cadastral Nr. topografic	Suprafața* (mp)	Observații / Referințe
A1		100	Sector cadastral:74 Teren neimprejmut;

B. Partea II. Proprietari și acte

Inscrieri privitoare la dreptul de proprietate și alte drepturi reale	Referințe
/	
Act Administrativ nr. 866/15, din 25/01/2000 emis de CJPSDPAT SIBIU (titlu de proprietate);	
B1	Intabulare, drept de PROPRIETATE, dobandit prin Reconstituire, cota actuala 1/1 1) BÎRSAN IOAN , lipsă CNP
Act Administrativ nr. 4804, din 03/07/2023 emis de PRIMĂRIA COMUNEI ARPAȘU DE JOS (adeverinta);	
B2	Se notează posesia faptică asupra cotei de 1/1 în favoarea lui 1) SC SOBIS SOLUTIONS SRL , CIF:12018818

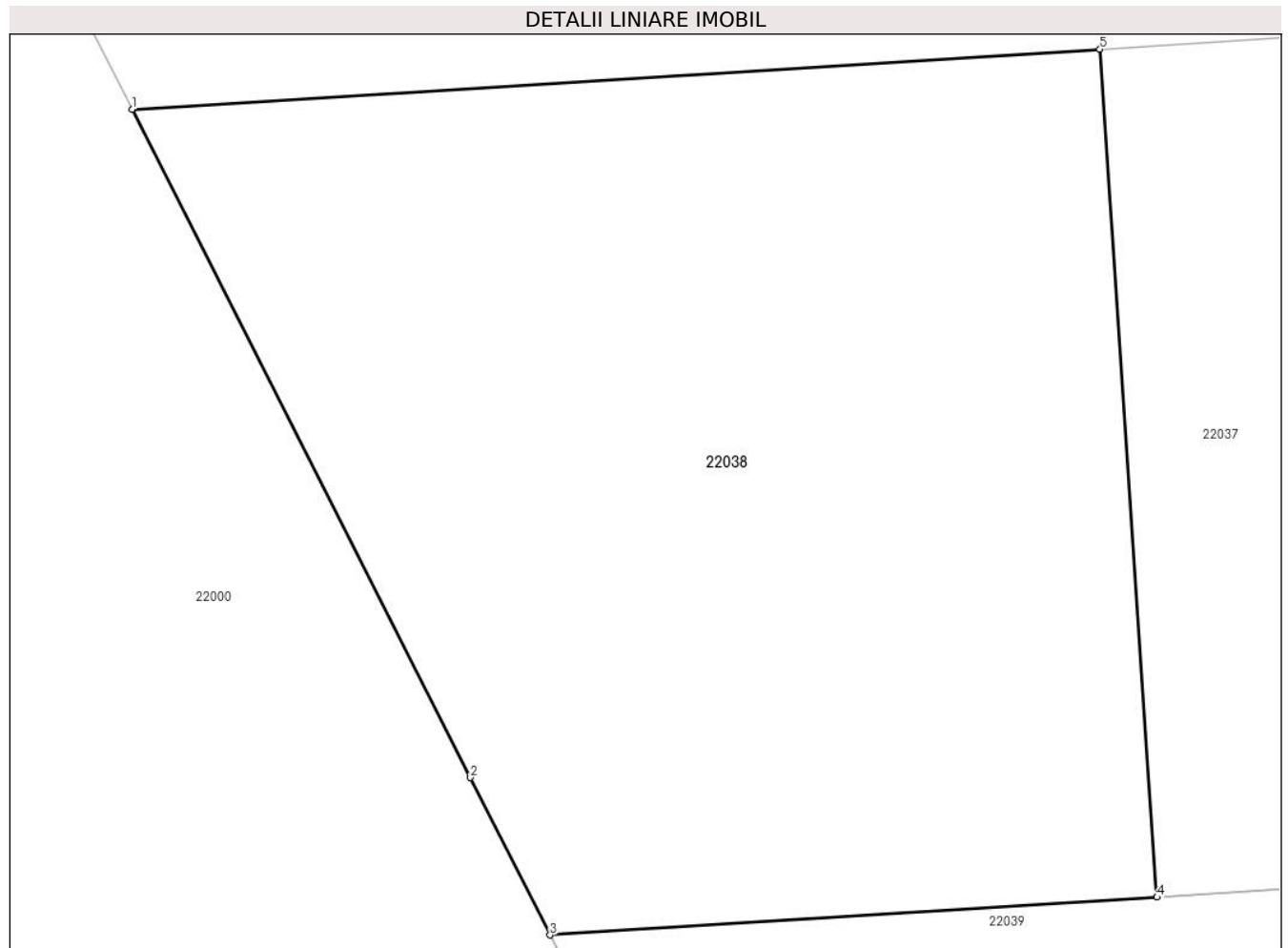
C. Partea III. SARCINI .

Inscrieri privind dezmembramintele dreptului de proprietate, drepturi reale de garanție și sarcini	Referințe
NU SUNT	

Teren

Nr cadastral	Suprafața (mp)*	Observații / Referințe
	100	

* Suprafața este determinată în planul de proiecție Stereo 70.



Date referitoare la teren

Crt	Categorie folosință	Intravilan	Suprafața (mp)	Tarla	Parcelă	Nr. topo	Observații / Referințe
1	arabil	NU	100	96	2621/120/2/1	-	Nr. Parcelă 2621/ greșit în TP

Lungime Segmente

1) Valorile lungimilor segmentelor sunt obținute din proiecție în plan.

Punct început	X / Y	Punct sfârșit	X / Y	Lungime segment (** (m)
1	470.829,9 472.154,493	2	470.834,036 472.146,335	9.147
2	470.834,036 472.146,335	3	470.835,01 472.144,414	2.154
3	470.835,01 472.144,414	4	470.842,43 472.144,874	7.434
4	470.842,43 472.144,874	5	470.841,732 472.155,227	10.376
5	470.841,732 472.155,227	1	470.829,9 472.154,493	11.855

**** Lungimile segmentelor sunt determinate în planul de proiecție Stereo 70 și sunt rotunjite la 1 milimetru.**

***** Distanța dintre puncte este formată din segmente cumulate ce sunt mai mici decât valoarea 1 milimetru.**

**DATE DESPRE IMOBILUL NR. 22039**

Oficiul de Cadastru și Publicitate Imobiliară SIBIU
Biroul de Cadastru și Publicitate Imobiliară Avrig

A. Partea I. Descrierea imobilului

TEREN Extravilan

Adresa: Jud. Sibiu

Nr. Crt	Nr cadastral Nr. topografic	Suprafața* (mp)	Observații / Referințe
A1		2.600	Sector cadastral:74 Teren neimprejmut;

B. Partea II. Proprietari și acte

Inscrieri privitoare la dreptul de proprietate și alte drepturi reale	Referințe
/	
Act Administrativ nr. 1033/15, din 13/10/2000 emis de CJPSDPAT SIBIU (titlu de proprietate);	
B1	Intabulare, drept de PROPRIETATE, dobandit prin Reconstituire, cota actuala 1/1 1) DOBRILĂ MARIA , lipsă CNP
Act Administrativ nr. 4805, din 03/07/2023 emis de PRIMĂRIA COMUNEI ARPAȘU DE JOS (adeverinta);	
B2	Se notează posesia faptică asupra cotei de 1/1 în favoarea lui 1) SC SOBIS SOLUTIONS SRL , CIF:12018818

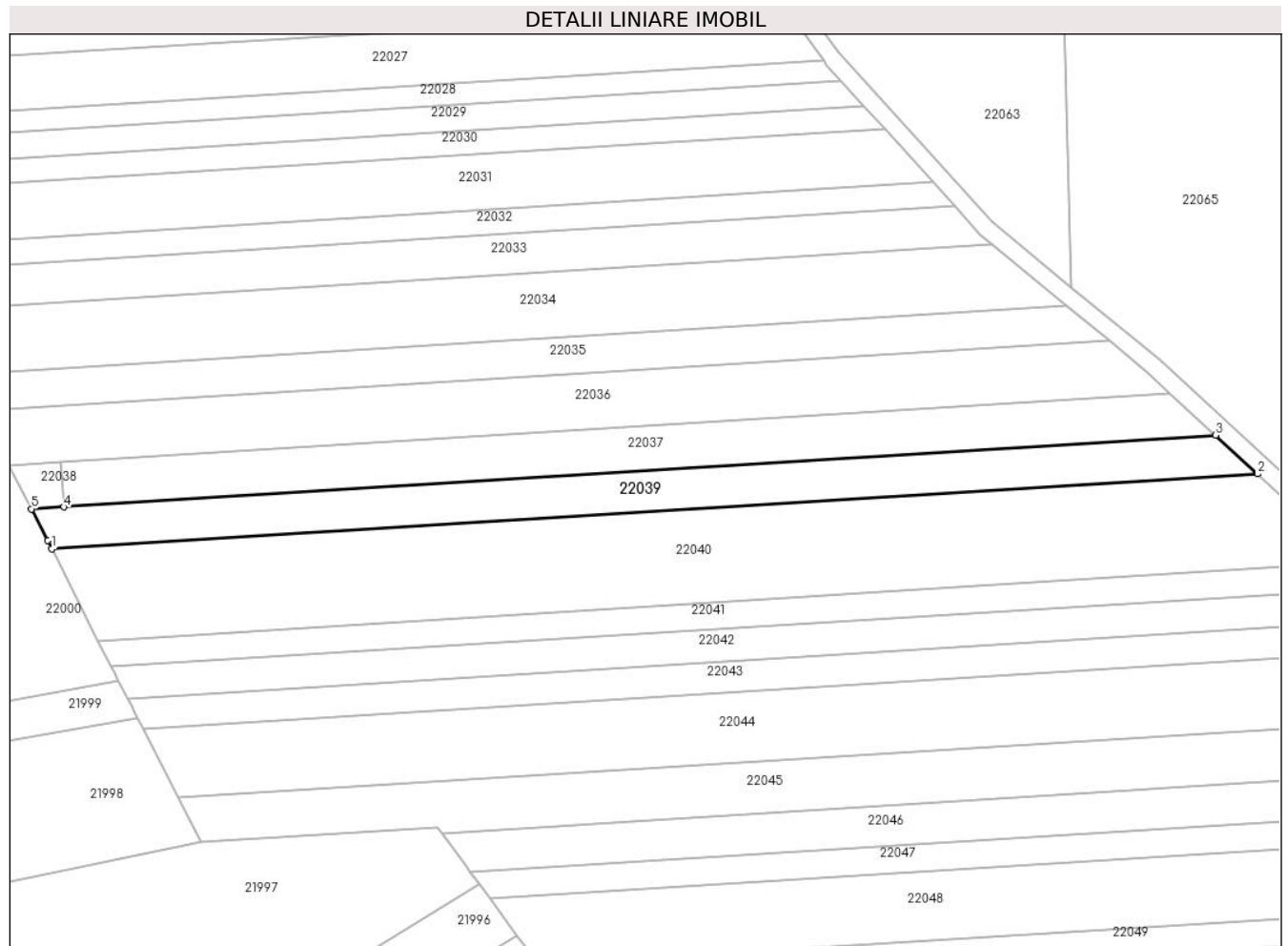
C. Partea III. SARCINI .

Inscrieri privind dezmembramintele dreptului de proprietate, drepturi reale de garanție și sarcini	Referințe
NU SUNT	

Teren

Nr cadastral	Suprafața (mp)*	Observații / Referințe
	2.600	

* Suprafața este determinată în planul de proiecție Stereo 70.



Date referitoare la teren

Crt	Categorie folosință	Intravilan	Suprafața (mp)	Tarla	Parcelă	Nr. topo	Observații / Referințe
1	arabil	NU	2.600	96	2621/120/3	-	Nr. Parcelă 2621/ greșit în TP

Lungime Segmente

1) Valorile lungimilor segmentelor sunt obținute din proiecție în plan.

Punct început	X / Y	Punct sfârșit	X / Y	Lungime segment (** (m)
1	470.839,664 472.135,236	2	471.116,958 472.152,467	277.829
2	471.116,958 472.152,467	3	471.107,361 472.161,326	13.06
3	471.107,361 472.161,326	4	470.842,43 472.144,874	265.442
4	470.842,43 472.144,874	5	470.835,01 472.144,414	7.434
5	470.835,01 472.144,414	6	470.838,705 472.137,126	8.171

Punct început	X / Y	Punct sfârșit	X / Y	Lungime segment (** (m)
6	470.838,705 472.137,126	1	470.839,664 472.135,236	2.119

** Lungimile segmentelor sunt determinate în planul de proiecție Stereo 70 și sunt rotunjite la 1 milimetru.

*** Distanța dintre puncte este formată din segmente cumulate ce sunt mai mici decât valoarea 1 milimetru.

**DATE DESPRE IMOBILUL NR. 22040**

Oficiul de Cadastru și Publicitate Imobiliară SIBIU
Biroul de Cadastru și Publicitate Imobiliară Avrig

A. Partea I. Descrierea imobilului

TEREN Extravilan

Adresa: Jud. Sibiu

Nr. Crt	Nr cadastral Nr. topografic	Suprafața* (mp)	Observații / Referințe
A1		6.200	Sector cadastral:74 Teren neimprejmuit;

B. Partea II. Proprietari și acte

Inscrieri privitoare la dreptul de proprietate și alte drepturi reale		Referințe
/		
Act Administrativ nr. 1232/15, din 28/02/2003 emis de CJPSDPAT SIBIU (titlu de proprietate);		
B1	Intabulare, drept de PROPRIETATE, dobandit prin Reconstituire, cota actuala 1/1	A1
	1) DOBRILA GHEORGHE, lipsă CNP 2) DOBRILA IOAN, lipsă CNP	

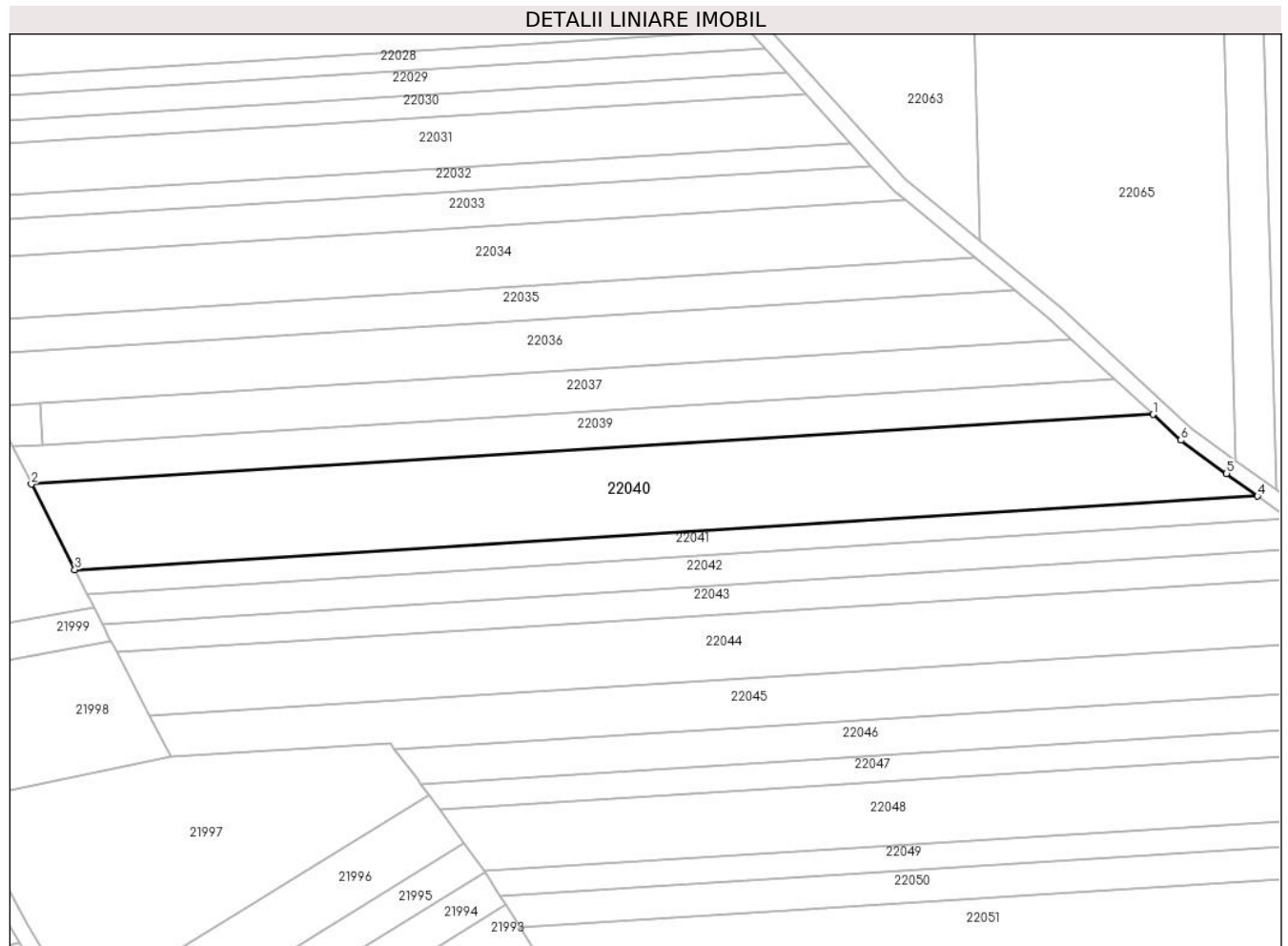
C. Partea III. SARCINI .

Inscrieri privind dezmembramintele dreptului de proprietate, drepturi reale de garanție și sarcini	Referințe
NU SUNT	

Teren

Nr cadastral	Suprafața (mp)*	Observații / Referințe
	6.200	

* Suprafața este determinată în planul de proiecție Stereo 70.



Date referitoare la teren

Crt	Categorie folosință	Intravilan	Suprafața (mp)	Tarla	Parcelă	Nr. topo	Observații / Referințe
1	arabil	NU	6.200	96	2621/120/4	-	

Lungime Segmente

1) Valorile lungimilor segmentelor sunt obținute din proiecție în plan.

Punct început	X / Y	Punct sfârșit	X / Y	Lungime segment (** (m)
1	471.116,958 472.152,467	2	470.839,664 472.135,236	277.829
2	470.839,664 472.135,236	3	470.850,386 472.114,089	23.71
3	470.850,386 472.114,089	4	471.142,852 472.132,272	293.031
4	471.142,852 472.132,272	5	471.135,182 472.137,852	9.485
5	471.135,182 472.137,852	6	471.123,895 472.146,062	13.957

Punct început	X / Y	Punct sfârșit	X / Y	Lungime segment (** (m)
6	471.123,895 472.146,062	1	471.116,958 472.152,467	9.442

** Lungimile segmentelor sunt determinate în planul de proiecție Stereo 70 și sunt rotunjite la 1 milimetru.

*** Distanța dintre puncte este formată din segmente cumulate ce sunt mai mici decât valoarea 1 milimetru.

**DATE DESPRE IMOBILUL NR. 22041**

Oficiul de Cadastru și Publicitate Imobiliară SIBIU
Biroul de Cadastru și Publicitate Imobiliară Avrig

A. Partea I. Descrierea imobilului

TEREN Extravilan

Adresa: Jud. Sibiu

Nr. Crt	Nr cadastral Nr. topografic	Suprafața* (mp)	Observații / Referințe
A1		1.800	Sector cadastral:74 Teren neimprejmuit;

B. Partea II. Proprietari și acte

Inscrieri privitoare la dreptul de proprietate și alte drepturi reale	Referințe
/	
Act Administrativ nr. 1042/15, din 17/11/2000 emis de CJPSDPAT SIBIU (titlu de proprietate);	
B1	A1
Intabulare, drept de PROPRIETATE, dobandit prin Reconstituire, cota actuala 1/1 1) GLIGA OCTAVIAN, lipsă CNP	

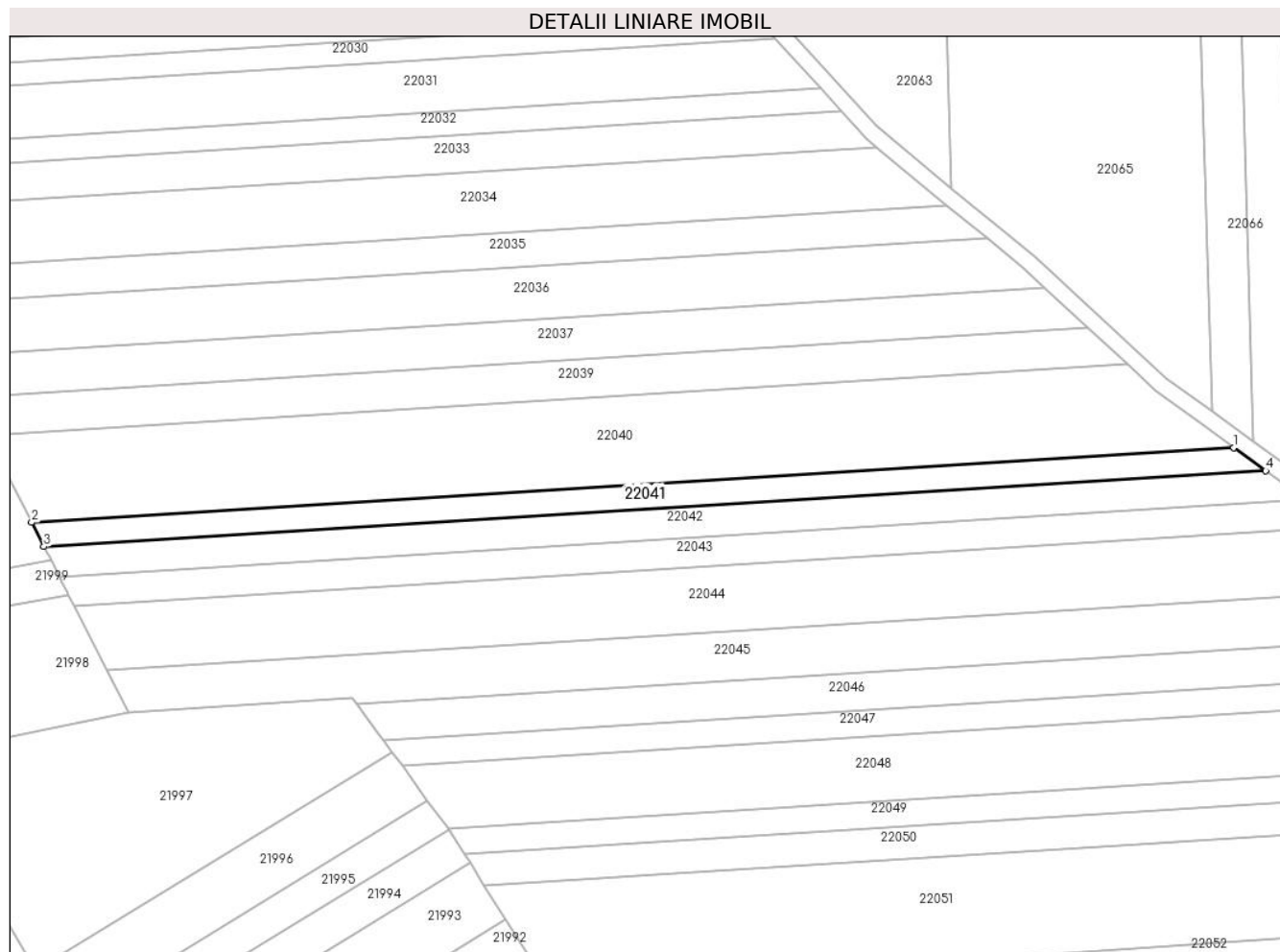
C. Partea III. SARCINI .

Inscrieri privind dezmembramintele dreptului de proprietate, drepturi reale de garanție și sarcini	Referințe
NU SUNT	

Teren

Nr cadastral	Suprafața (mp)*	Observații / Referințe
	1.800	

* Suprafața este determinată în planul de proiecție Stereo 70.



Date referitoare la teren

Crt	Categorie folosință	Intravilan	Suprafața (mp)	Tarla	Parcelă	Nr. topo	Observații / Referințe
1	arabil	NU	1.800	96	2621/120/5	-	Nr. Parcelă 2621/30 greșit în TP

Lungime Segmente

1) Valorile lungimilor segmentelor sunt obținute din proiecție în plan.

Punct început	X / Y	Punct sfârșit	X / Y	Lungime segment (** (m)
1	471.142,852 472.132,272	2	470.850,386 472.114,089	293.031
2	470.850,386 472.114,089	3	470.853,387 472.108,171	6.635
3	470.853,387 472.108,171	4	471.150,586 472.126,646	297.773
4	471.150,586 472.126,646	1	471.142,852 472.132,272	9.564

** Lungimile segmentelor sunt determinate în planul de proiecție Stereo 70 și sunt rotunjite la 1 milimetru.

***** Distanţa dintre puncte este formată din segmente cumulate ce sunt mai mici decât valoarea 1 milimetru.**

**DATE DESPRE IMOBILUL NR. 22042**

Oficiul de Cadastru și Publicitate Imobiliară SIBIU
Biroul de Cadastru și Publicitate Imobiliară Avrig

A. Partea I. Descrierea imobilului

TEREN Extravilan

Adresa: Jud. Sibiu

Nr. Crt	Nr cadastral Nr. topografic	Suprafața* (mp)	Observații / Referințe
A1		2.300	Sector cadastral:74 Teren neimprejmuit;

B. Partea II. Proprietari și acte

Inscrieri privitoare la dreptul de proprietate și alte drepturi reale	Referințe
/	
Act Administrativ nr. 1232/15, din 28/02/2003 emis de CJPSDPAT SIBIU (titlu de proprietate);	
B1	A1
Intabulare, drept de PROPRIETATE, dobandit prin Reconstituire, cota actuala 1/1	
1) DOBRILA GHEORGHE, lipsă CNP	
2) DOBRILA IOAN, lipsă CNP	

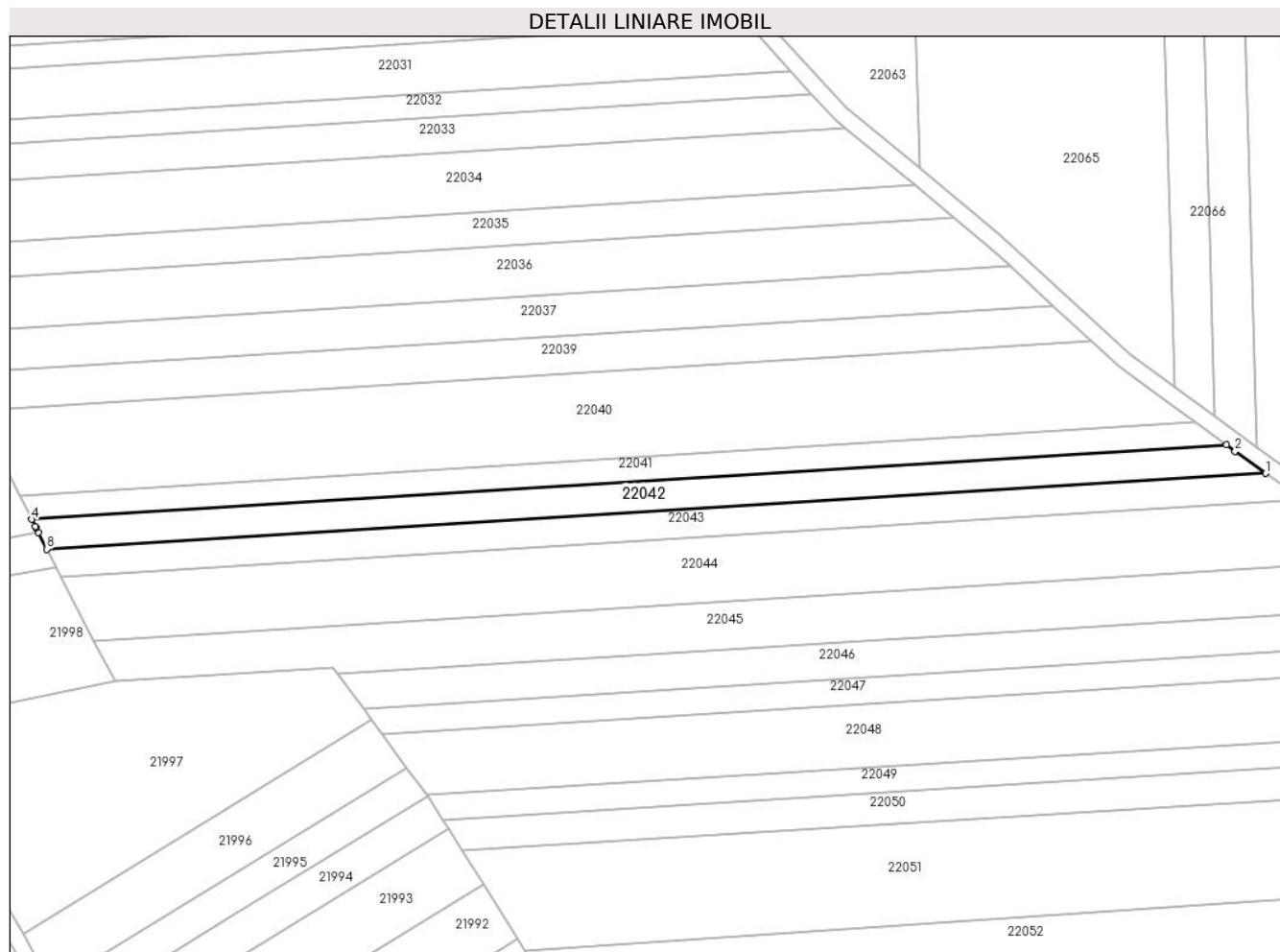
C. Partea III. SARCINI .

Inscrieri privind dezmembramintele dreptului de proprietate, drepturi reale de garanție și sarcini	Referințe
NU SUNT	

Teren

Nr cadastral	Suprafața (mp)*	Observații / Referințe
	2.300	

* Suprafața este determinată în planul de proiecție Stereo 70.



Date referitoare la teren

Crt	Categorie folosință	Intravilan	Suprafața (mp)	Tarla	Parcelă	Nr. topo	Observații / Referințe
1	arabil	NU	2.300	96	2621/120/6	-	Nr. Parcelă 2621/41 greșit în TP

Lungime Segmente

1) Valorile lungimilor segmentelor sunt obținute din proiecție în plan.

Punct început	X / Y	Punct sfârșit	X / Y	Lungime segment (** (m)
1	471.160,292 472.119,585	2	471.152,691 472.125,115	9.399
2	471.152,691 472.125,115	3	471.150,586 472.126,646	2.603
3	471.150,586 472.126,646	4	470.853,387 472.108,171	297.773
4	470.853,387 472.108,171	5	470.854,276 472.106,417	1.967
5	470.854,276 472.106,417	6	470.854,444 472.106,085	0.372

Punct început	X / Y	Punct sfârșit	X / Y	Lungime segment (** (m)
6	470.854,444 472.106,085	7	470.855,078 472.104,84	1.397
7	470.855,078 472.104,84	8	470.857,165 472.100,743	4.598
8	470.857,165 472.100,743	1	471.160,292 472.119,585	303.711

** Lungimile segmentelor sunt determinate în planul de proiecție Stereo 70 și sunt rotunjite la 1 milimetru.

*** Distanța dintre puncte este formată din segmente cumulate ce sunt mai mici decât valoarea 1 milimetru.

**DATE DESPRE IMOBILUL NR. 22043**

Oficiul de Cadastru și Publicitate Imobiliară SIBIU
Biroul de Cadastru și Publicitate Imobiliară Avrig

A. Partea I. Descrierea imobilului

TEREN Extravilan

Adresa: Jud. Sibiu

Nr. Crt	Nr cadastral Nr. topografic	Suprafața* (mp)	Observații / Referințe
A1		2.200	Sector cadastral:74 Teren neimprejmuit;

B. Partea II. Proprietari și acte

Inscrieri privitoare la dreptul de proprietate și alte drepturi reale		Referințe
/		
Act Notarial nr. 62, din 03/04/2017 emis de NP POPA CORNELIA (certificat de mostenitor);		
B1	Intabulare, drept de PROPRIETATE, dobandit prin Succesiune, cota actuala 1/1 1) DATEȘ IOAN	A1
Act Administrativ nr. 4806, din 03/07/2023 emis de PRIMĂRIA COMUNEI ARPAȘU DE JOS (adeverinta);		
B2	Se notează posesia faptică asupra cotei de 1/1 în favoarea lui 1) SC SOBIS SOLUTIONS SRL, CIF:12018818	A1

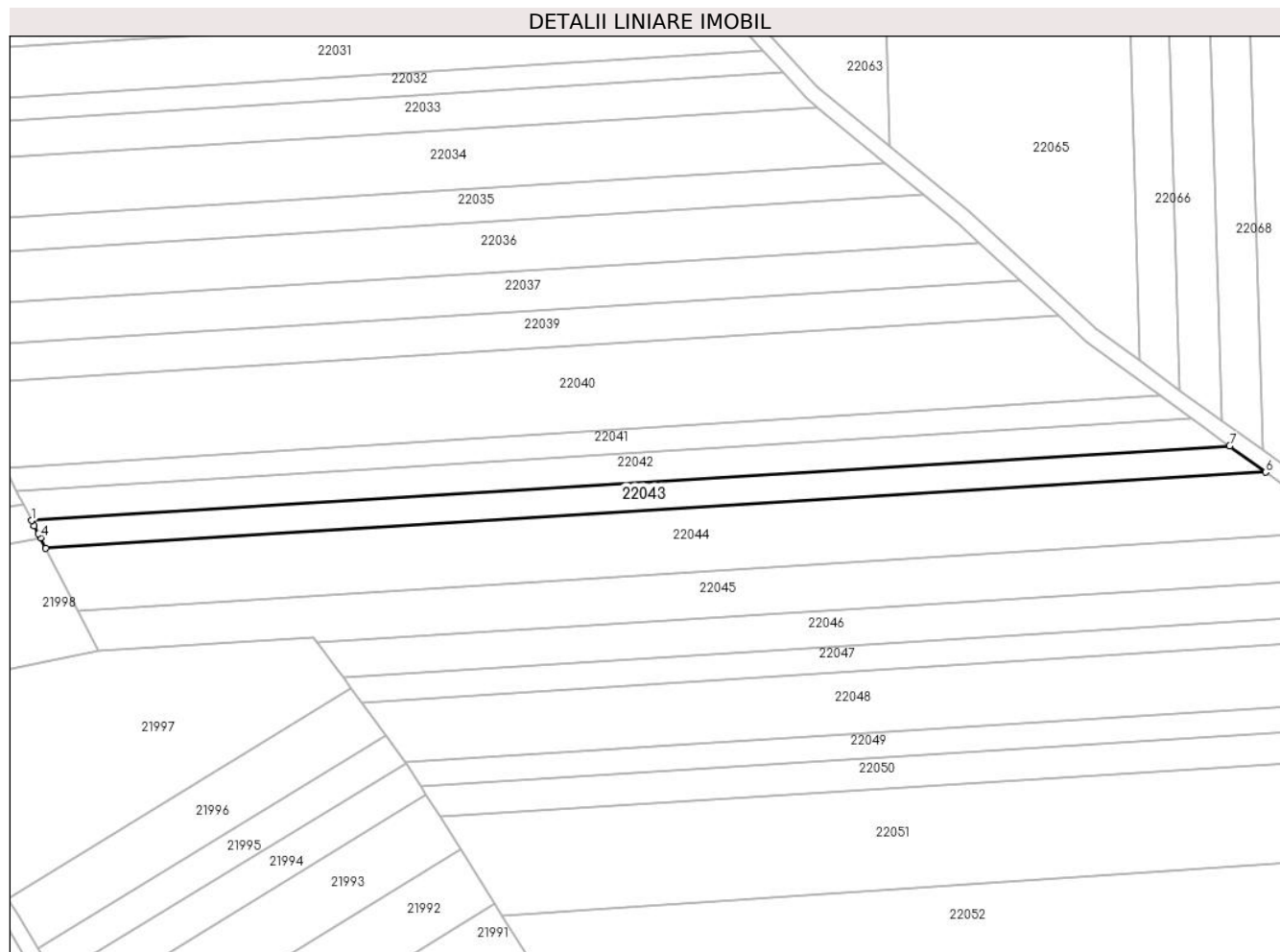
C. Partea III. SARCINI .

Inscrieri privind dezmembramintele dreptului de proprietate, drepturi reale de garanție și sarcini	Referințe
NU SUNT	

Teren

Nr cadastral	Suprafața (mp)*	Observații / Referințe
	2.200	

* Suprafața este determinată în planul de proiecție Stereo 70.



Date referitoare la teren

Crt	Categorie folosință	Intravilan	Suprafața (mp)	Tarla	Parcelă	Nr. topo	Observații / Referințe
1	arabil	NU	2.200	96	2621/120/9	-	Nr. Parcelă 2621/150/2 greșit în TP

Lungime Segmente

1) Valorile lungimilor segmentelor sunt obținute din proiecție în plan.

Punct început	X / Y	Punct sfârșit	X / Y	Lungime segment (** (m)
1	470.857,165 472.100,743	2	470.857,854 472.099,39	1.519
2	470.857,854 472.099,39	3	470.858,878 472.097,392	2.245
3	470.858,878 472.097,392	4	470.859,398 472.096,38	1.138
4	470.859,398 472.096,38	5	470.860,734 472.093,779	2.924
5	470.860,734 472.093,779	6	471.169,409 472.112,953	309.27

Punct început	X / Y	Punct sfârșit	X / Y	Lungime segment (** (m)
6	471.169,409 472.112,953	7	471.160,292 472.119,585	11.275
7	471.160,292 472.119,585	1	470.857,165 472.100,743	303.711

** Lungimile segmentelor sunt determinate în planul de proiecție Stereo 70 și sunt rotunjite la 1 milimetru.

*** Distanța dintre puncte este formată din segmente cumulate ce sunt mai mici decât valoarea 1 milimetru.

**DATE DESPRE IMOBILUL NR. 22044**

Oficiul de Cadastru și Publicitate Imobiliară SIBIU
Biroul de Cadastru și Publicitate Imobiliară Avrig

A. Partea I. Descrierea imobilului

TEREN Extravilan

Adresa: Jud. Sibiu

Nr. Crt	Nr cadastral Nr. topografic	Suprafața* (mp)	Observații / Referințe
A1	107904	5.100	Sector cadastral:74 Teren neimpregmuit;

B. Partea II. Proprietari și acte

Inscrieri privitoare la dreptul de proprietate și alte drepturi reale		Referințe
/		
Act Administrativ nr. 182, din 15/02/2023 emis de COMISIA COMUNALĂ ARPAȘU DE JOS (PV+ HG 758/30.06.2009 emisă de CJPSDPAT Sibiu);		
B1	Inscrierea provizorie, drept de PROPRIETATE, dobandit prin Lege, cota actuala 1/1 1) DOBRILA IOANA , LIPSĂ CNP, Proprietar decedat DEFUNCT:Da	A1
Act Administrativ nr. 4807, din 03/07/2023 emis de PRIMĂRIA COMUNEI ARPAȘU DE JOS (adeverinta);		
B2	Se notează posesia faptică asupra cotei de 1/1 în favoarea lui 1) SC SOBIS SOLUTIONS SRL , CIF:12018818	A1

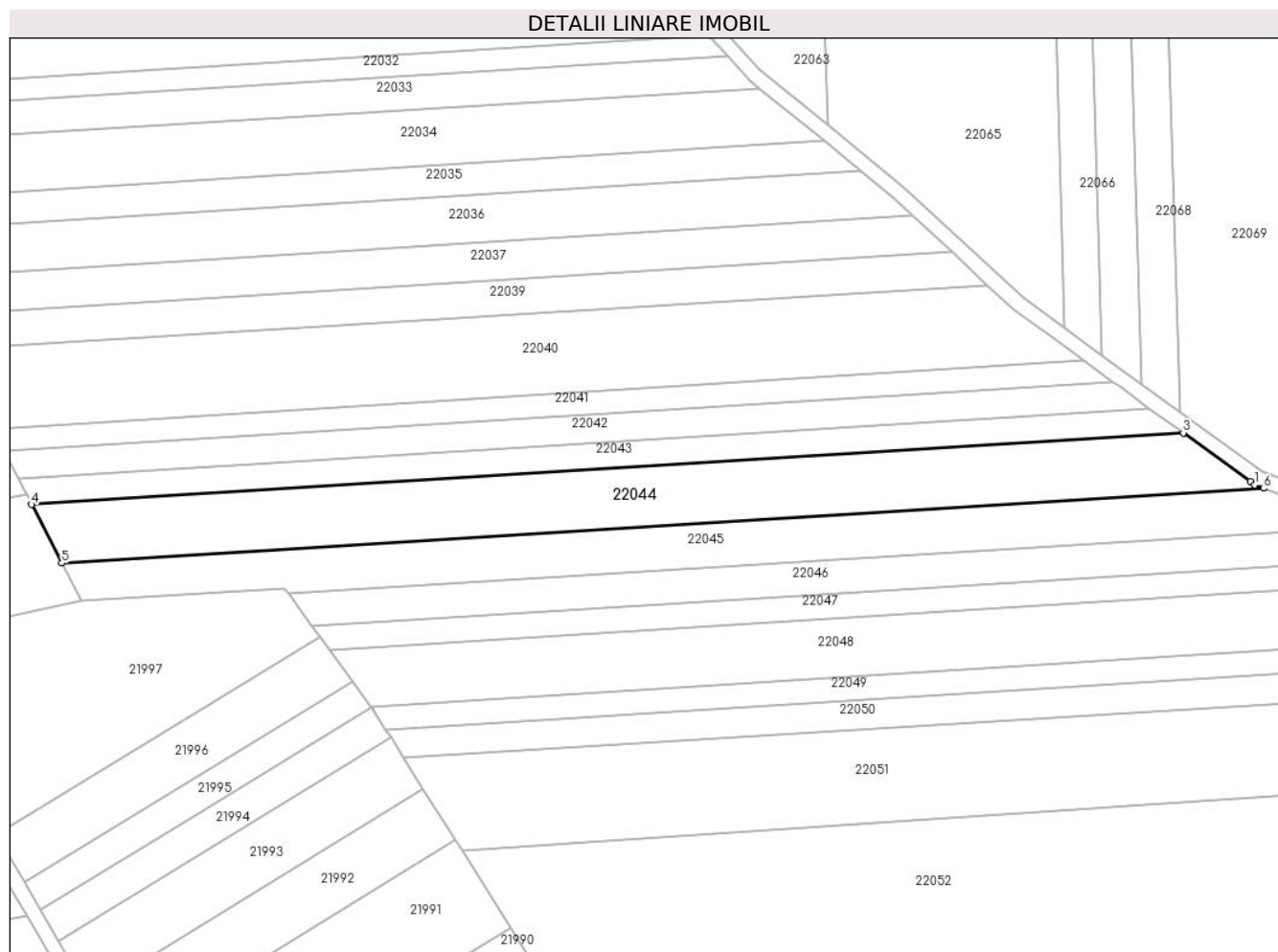
C. Partea III. SARCINI .

Inscrieri privind dezmembramintele dreptului de proprietate, drepturi reale de garanție și sarcini	Referințe
NU SUNT	

Teren

Nr cadastral	Suprafața (mp)*	Observații / Referințe
107904	5.100	

* Suprafața este determinată în planul de proiecție Stereo 70.



Date referitoare la teren

Crt	Categorie folosință	Intra vilan	Suprafața (mp)	Tarla	Parcelă	Nr. topo	Observații / Referințe
1	arabil	NU	5.100	96	2621/120/7	-	

Lungime Segmente

1) Valorile lungimilor segmentelor sunt obținute din proiecție în plan.

Punct început	X / Y	Punct sfârșit	X / Y	Lungime segment (** (m)
1	471.188,516 472.099,054	2	471.187,348 472.099,903	1.444
2	471.187,348 472.099,903	3	471.169,409 472.112,953	22.183
3	471.169,409 472.112,953	4	470.860,734 472.093,779	309.27
4	470.860,734 472.093,779	5	470.868,814 472.078,079	17.658
5	470.868,814 472.078,079	6	471.190,959 472.098,105	322.766

Punct început	X / Y	Punct sfârșit	X / Y	Lungime segment (** (m)
6	471.190,959 472.098,105	1	471.188,516 472.099,054	2.621

** Lungimile segmentelor sunt determinate în planul de proiecție Stereo 70 și sunt rotunjite la 1 milimetru.

*** Distanța dintre puncte este formată din segmente cumulate ce sunt mai mici decât valoarea 1 milimetru.

**DATE DESPRE IMOBILUL NR. 22045**

Oficiul de Cadastru și Publicitate Imobiliară SIBIU
Biroul de Cadastru și Publicitate Imobiliară Avrig

A. Partea I. Descrierea imobilului

TEREN Extravilan

Adresa: Jud. Sibiu

Nr. Crt	Nr cadastral Nr. topografic	Suprafața* (mp)	Observații / Referințe
A1		3.900	Sector cadastral:74 Teren neimprijmit;

B. Partea II. Proprietari și acte

Inscrieri privitoare la dreptul de proprietate și alte drepturi reale		Referințe
/		
Act Administrativ nr. 212, din 25/10/2022 emis de COMISIA COMUNALĂ ARPAȘU DE JOS (PV+ HG 758/30.06.2009 emisă de CJPSDPAT Sibiu);		
B1	Inscrierea provizorie, drept de PROPRIETATE, dobandit prin Lege, cota actuala 1/1 1) NAN GHEORGHE , LIPSĂ CNP, Proprietar decedat DEFUNCT:Da	A1
Act Administrativ nr. 4808, din 03/07/2023 emis de PRIMĂRIA COMUNEI ARPAȘU DE JOS (adeverinta);		
B2	Se notează posesia faptică asupra cotei de 1/1 în favoarea lui 1) SC SOBIS SOLUTIONS SRL , CIF:12018818	A1

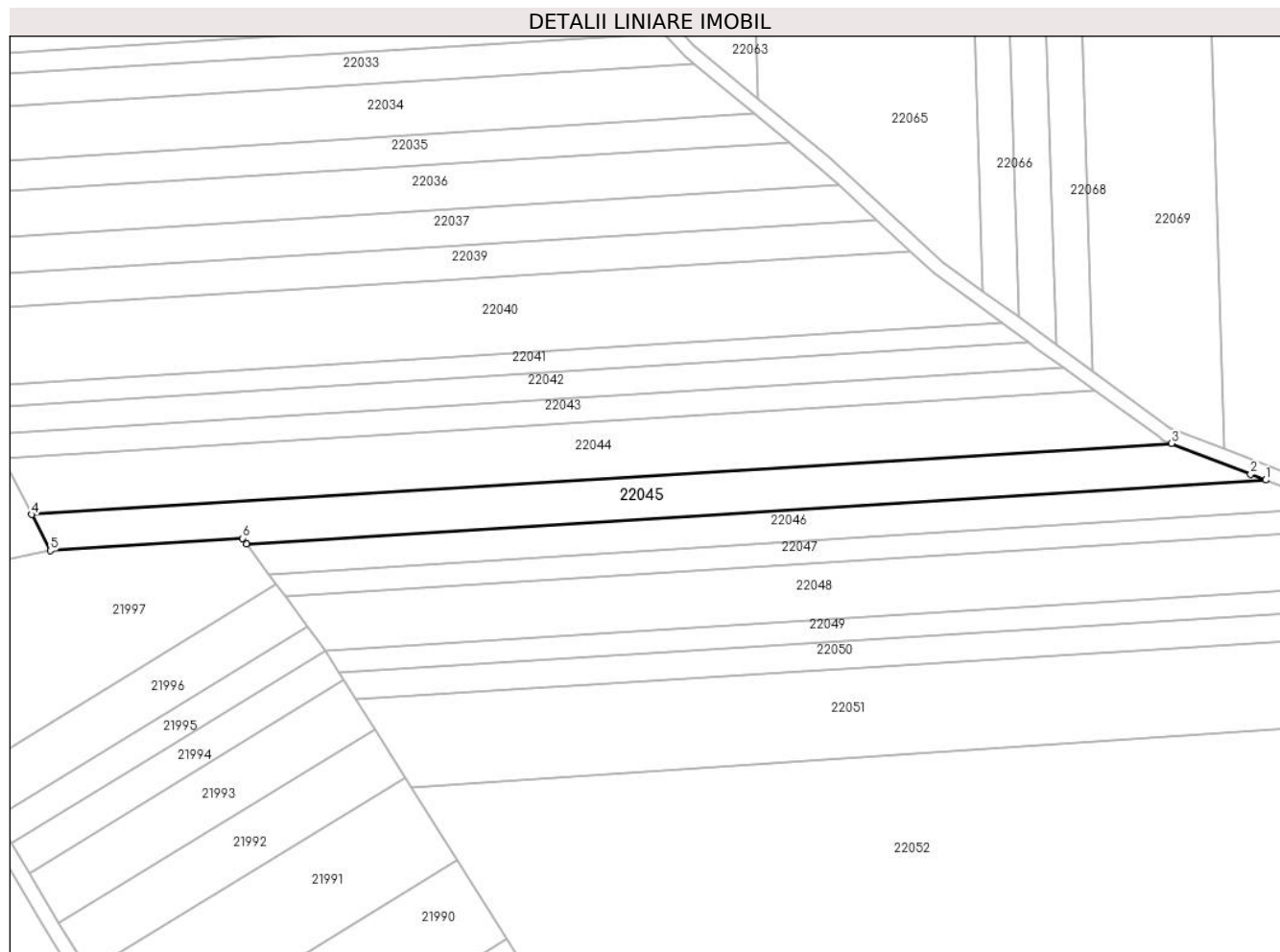
C. Partea III. SARCINI .

Inscrieri privind dezmembramintele dreptului de proprietate, drepturi reale de garanție și sarcini	Referințe
NU SUNT	

Teren

Nr cadastral	Suprafața (mp)*	Observații / Referințe
	3.900	

* Suprafața este determinată în planul de proiecție Stereo 70.



Date referitoare la teren

Crt	Categorie folosință	Intravilan	Suprafața (mp)	Tarla	Parcelă	Nr. topo	Observații / Referințe
1	arabil	NU	3.900	96	2621/120/8	-	

Lungime Segmente

1) Valorile lungimilor segmentelor sunt obținute din proiecție în plan.

Punct început	X / Y	Punct sfârșit	X / Y	Lungime segment (** (m)
1	471.217,509 472.087,801	2	471.213,235 472.089,459	4.584
2	471.213,235 472.089,459	3	471.190,959 472.098,105	23.895
3	471.190,959 472.098,105	4	470.868,814 472.078,079	322.766
4	470.868,814 472.078,079	5	470.874,056 472.067,894	11.455
5	470.874,056 472.067,894	6	470.928,415 472.071,35	54.469

Punct început	X / Y	Punct sfârșit	X / Y	Lungime segment (** (m)
6	470.928,415 472.071,35	7	470.929,518 472.069,851	1.861
7	470.929,518 472.069,851	1	471.217,509 472.087,801	288.55

** Lungimile segmentelor sunt determinate în planul de proiecție Stereo 70 și sunt rotunjite la 1 milimetru.

*** Distanța dintre puncte este formată din segmente cumulate ce sunt mai mici decât valoarea 1 milimetru.

**DATE DESPRE IMOBILUL NR. 22046**

Oficiul de Cadastru și Publicitate Imobiliară SIBIU
Biroul de Cadastru și Publicitate Imobiliară Avrig

A. Partea I. Descrierea imobilului

TEREN Extravilan

Adresa: Jud. Sibiu

Nr. Crt	Nr cadastral Nr. topografic	Suprafața* (mp)	Observații / Referințe
A1		2.700	Sector cadastral:74 Teren neimprejmuit;

B. Partea II. Proprietari și acte

Inscrieri privitoare la dreptul de proprietate și alte drepturi reale		Referințe
/		
Act Administrativ nr. 1291/15, din 21/05/2003 emis de CJPSDPAT SIBIU (titlu de proprietate);		
B1	Intabulare, drept de PROPRIETATE, dobandit prin Reconstituire, cota actuala 1/1 1) BIRSAN VICTORIA , lipsă CNP	A1
Act Administrativ nr. 4809, din 03/07/2023 emis de PRIMĂRIA COMUNEI ARPAȘU DE JOS (adeverinta);		
B2	Se notează posesia faptică asupra cotei de 1/1 în favoarea lui 1) SC SOBIS SOLUTIONS SRL , CIF:12018818	A1

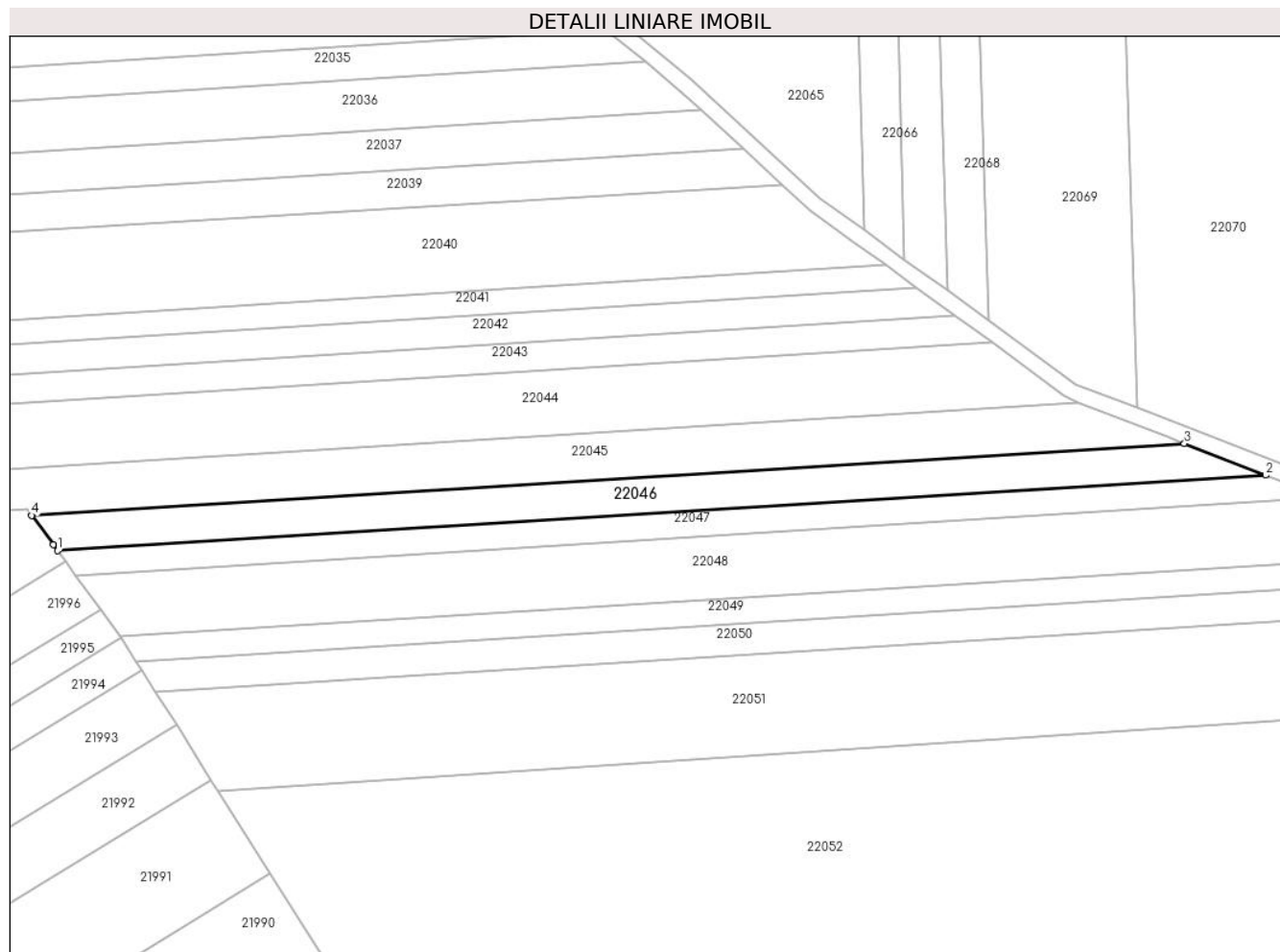
C. Partea III. SARCINI .

Inscrieri privind dezmembramintele dreptului de proprietate, drepturi reale de garanție și sarcini	Referințe
NU SUNT	

Teren

Nr cadastral	Suprafața (mp)*	Observații / Referințe
	2.700	

* Suprafața este determinată în planul de proiecție Stereo 70.



Date referitoare la teren

Crt	Categorie folosință	Intravilan	Suprafața (mp)	Tarla	Parcelă	Nr. topo	Observații / Referințe
1	arabil	NU	2.700	96	2621/120/13	-	

Lungime Segmente

1) Valorile lungimilor segmentelor sunt obținute din proiecție în plan.

Punct început	X / Y	Punct sfârșit	X / Y	Lungime segment (** (m)
1	470.935,961 472.061,091	2	471.237,818 472.079,918	302.444
2	471.237,818 472.079,918	3	471.217,509 472.087,801	21.786
3	471.217,509 472.087,801	4	470.929,518 472.069,851	288.55
4	470.929,518 472.069,851	5	470.934,897 472.062,537	9.079
5	470.934,897 472.062,537	1	470.935,961 472.061,091	1.795

**** Lungimile segmentelor sunt determinate în planul de proiecție Stereo 70 și sunt rotunjite la 1 milimetru.**

***** Distanța dintre puncte este formată din segmente cumulate ce sunt mai mici decât valoarea 1 milimetru.**

**DATE DESPRE IMOBILUL NR. 22047**

Oficiul de Cadastru și Publicitate Imobiliară SIBIU
Biroul de Cadastru și Publicitate Imobiliară Avrig

A. Partea I. Descrierea imobilului

TEREN Extravilan

Adresa: Jud. Sibiu

Nr. Crt	Nr cadastral Nr. topografic	Suprafața* (mp)	Observații / Referințe
A1		2.000	Sector cadastral:74 Teren neimprejmuit;

B. Partea II. Proprietari și acte

Inscrieri privitoare la dreptul de proprietate și alte drepturi reale		Referințe
/		
Act Notarial nr. 211, din 15/12/2017 emis de NP POPA CORNELIA (certificat de mostenitor);		
B1	Intabulare, drept de PROPRIETATE, dobandit prin Succesiune, cota actuala 1/1 1) CISMAȘ RADU GHEORGHE	A1

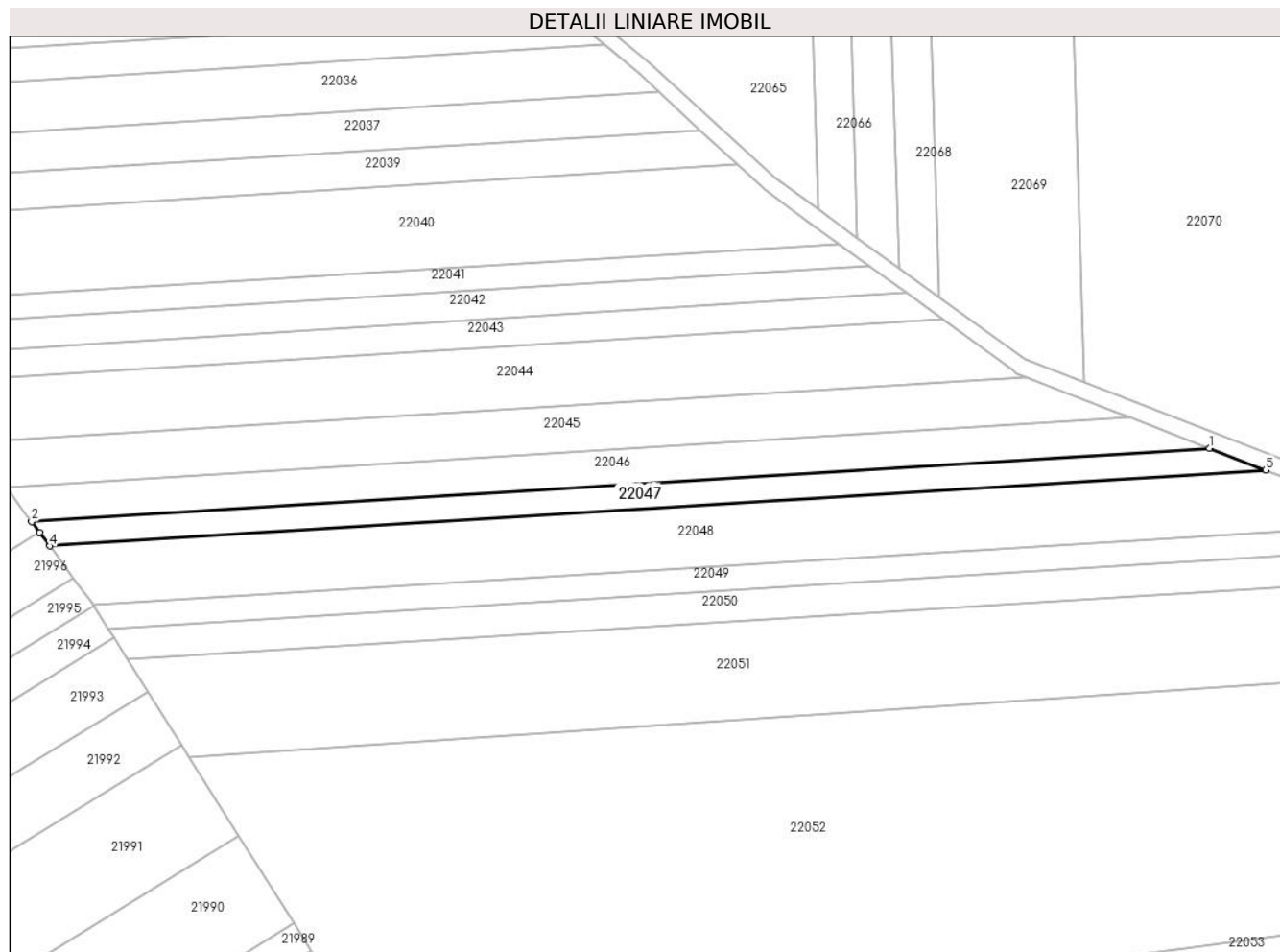
C. Partea III. SARCINI .

Inscrieri privind dezmembramintele dreptului de proprietate, drepturi reale de garanție și sarcini	Referințe
NU SUNT	

Teren

Nr cadastral	Suprafața (mp)*	Observații / Referințe
	2.000	

* Suprafața este determinată în planul de proiecție Stereo 70.



Date referitoare la teren

Crt	Categorie folosință	Intra vilan	Suprafața (mp)	Tarla	Parcelă	Nr. topo	Observații / Referințe
1	arabil	NU	2.000	96	2621/120/16	-	

Lungime Segmente

1) Valorile lungimilor segmentelor sunt obținute din proiecție în plan.

Punct început	X / Y	Punct sfârșit	X / Y	Lungime segment (** (m)
1	471.237,818 472.079,918	2	470.935,961 472.061,091	302.444
2	470.935,961 472.061,091	3	470.937,994 472.058,327	3.431
3	470.937,994 472.058,327	4	470.940,552 472.054,85	4.316
4	470.940,552 472.054,85	5	471.252,272 472.074,308	312.327
5	471.252,272 472.074,308	1	471.237,818 472.079,918	15.504

**** Lungimile segmentelor sunt determinate în planul de proiecție Stereo 70 și sunt rotunjite la 1 milimetru.**

***** Distanța dintre puncte este formată din segmente cumulate ce sunt mai mici decât valoarea 1 milimetru.**

**DATE DESPRE IMOBILUL NR. 22048**

Oficiul de Cadastru și Publicitate Imobiliară SIBIU
Biroul de Cadastru și Publicitate Imobiliară Avrig

A. Partea I. Descrierea imobilului

TEREN Extravilan

Adresa: Jud. Sibiu

Nr. Crt	Nr cadastral Nr. topografic	Suprafața* (mp)	Observații / Referințe
A1		5.100	Sector cadastral:74 Teren neimprejmuit;

B. Partea II. Proprietari și acte

Inscrieri privitoare la dreptul de proprietate și alte drepturi reale		Referințe
/		
Act Notarial nr. 711, din 03/08/2010 emis de NP SALOMIE IOAN CRISTIAN (contract de vanzare-cumparare);		
B1	Intabulare, drept de PROPRIETATE, dobandit prin Conventie, cota actuala 1/1 1) SC SOBIS SOLUTIONS SRL, CIF:12018818	A1

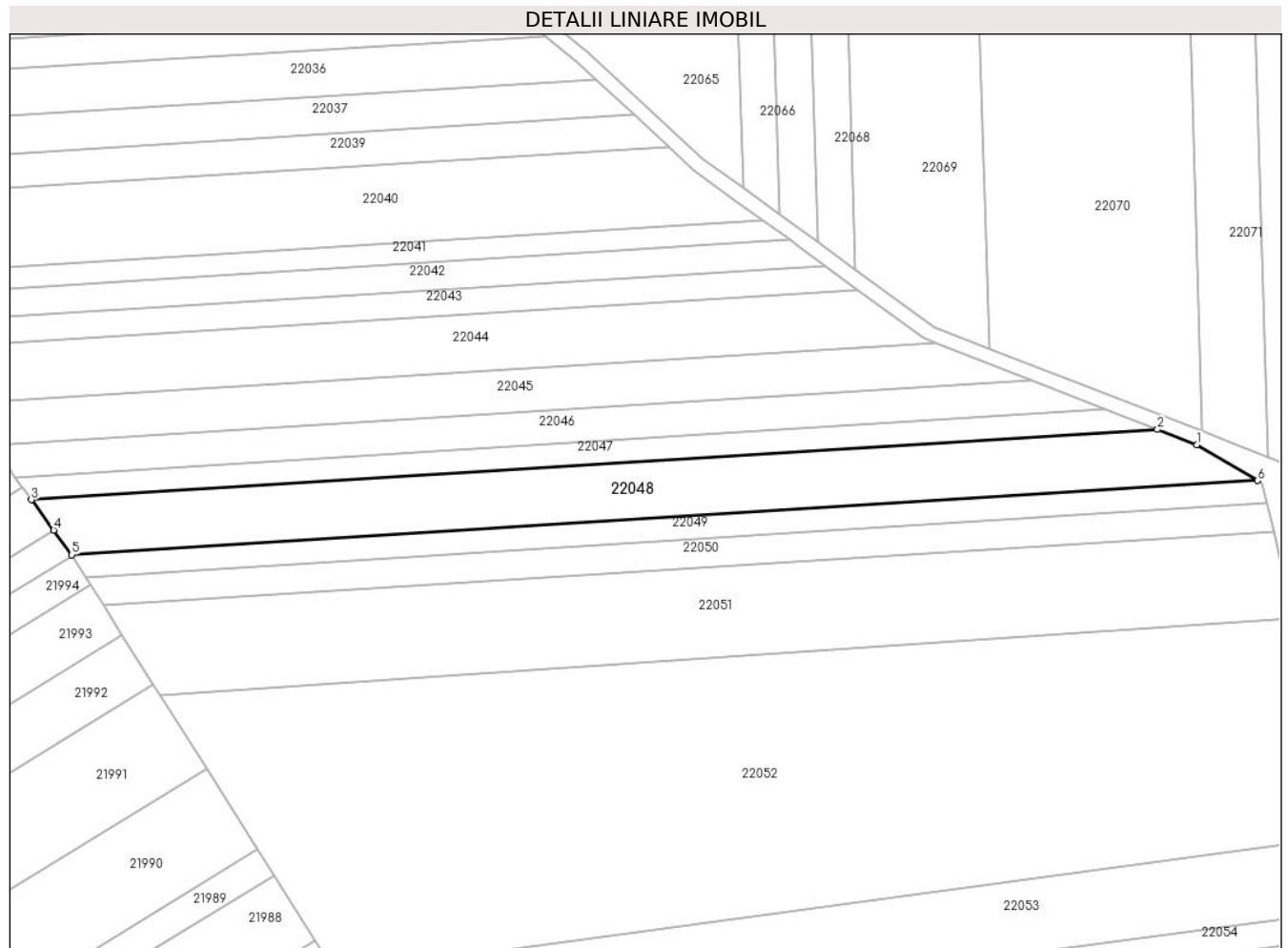
C. Partea III. SARCINI .

Inscrieri privind dezmembramintele dreptului de proprietate, drepturi reale de garanție și sarcini	Referințe
NU SUNT	

Teren

Nr cadastral	Suprafața (mp)*	Observații / Referințe
	5.100	

* Suprafața este determinată în planul de proiecție Stereo 70.



Date referitoare la teren

Crt	Categorie folosință	Intravilan	Suprafața (mp)	Tarla	Parcelă	Nr. topo	Observații / Referințe
1	arabil	NU	2.954	96	2621/120/10	-	Nr. Parcelă 2621/ greșit în TP
2	faneata	NU	2.146	96	2621/120/10	-	Nr. Parcelă 2621/ greșit în TP

Lungime Segmente

1) Valorile lungimilor segmentelor sunt obținute din proiecție în plan.

Punct început	X / Y	Punct sfârșit	X / Y	Lungime segment (** (m)
1	471.263,204 472.070,066	2	471.252,272 472.074,308	11.726
2	471.252,272 472.074,308	3	470.940,552 472.054,85	312.327
3	470.940,552 472.054,85	4	470.946,706 472.046,483	10.387
4	470.946,706 472.046,483	5	470.951,723 472.039,664	8.466

Punct început	X / Y	Punct sfârșit	X / Y	Lungime segment (** (m)
5	470.951,723 472.039,664	6	471.279,99 472.060,163	328.907
6	471.279,99 472.060,163	1	471.263,204 472.070,066	19.49

** Lungimile segmentelor sunt determinate în planul de proiecție Stereo 70 și sunt rotunjite la 1 milimetru.

*** Distanța dintre puncte este formată din segmente cumulate ce sunt mai mici decât valoarea 1 milimetru.

**DATE DESPRE IMOBILUL NR. 22049**

Oficiul de Cadastru și Publicitate Imobiliară SIBIU
Biroul de Cadastru și Publicitate Imobiliară Avrig

A. Partea I. Descrierea imobilului

TEREN Extravilan

Adresa: Jud. Sibiu

Nr. Crt	Nr cadastral Nr. topografic	Suprafața* (mp)	Observații / Referințe
A1		2.100	Sector cadastral:74 Teren neimprejmuit;

B. Partea II. Proprietari și acte

Inscrieri privitoare la dreptul de proprietate și alte drepturi reale	Referințe
/	
Act Administrativ nr. 726/15, din 15/10/1998 emis de CJPSDPAT SIBIU (titlu de proprietate);	
B1	A1
Intabulare, drept de PROPRIETATE, dobandit prin Reconstituire, cota actuala 1/1 1) TURCU AURELIA , lipsă CNP	
Act Administrativ nr. 4810, din 03/07/2023 emis de PRIMĂRIA COMUNEI ARPAȘU DE JOS (adeverinta);	
B2	A1
Se notează posesia faptică asupra cotei de 1/1 în favoarea lui 1) SC SOBIS SOLUTIONS SRL , CIF:12018818	

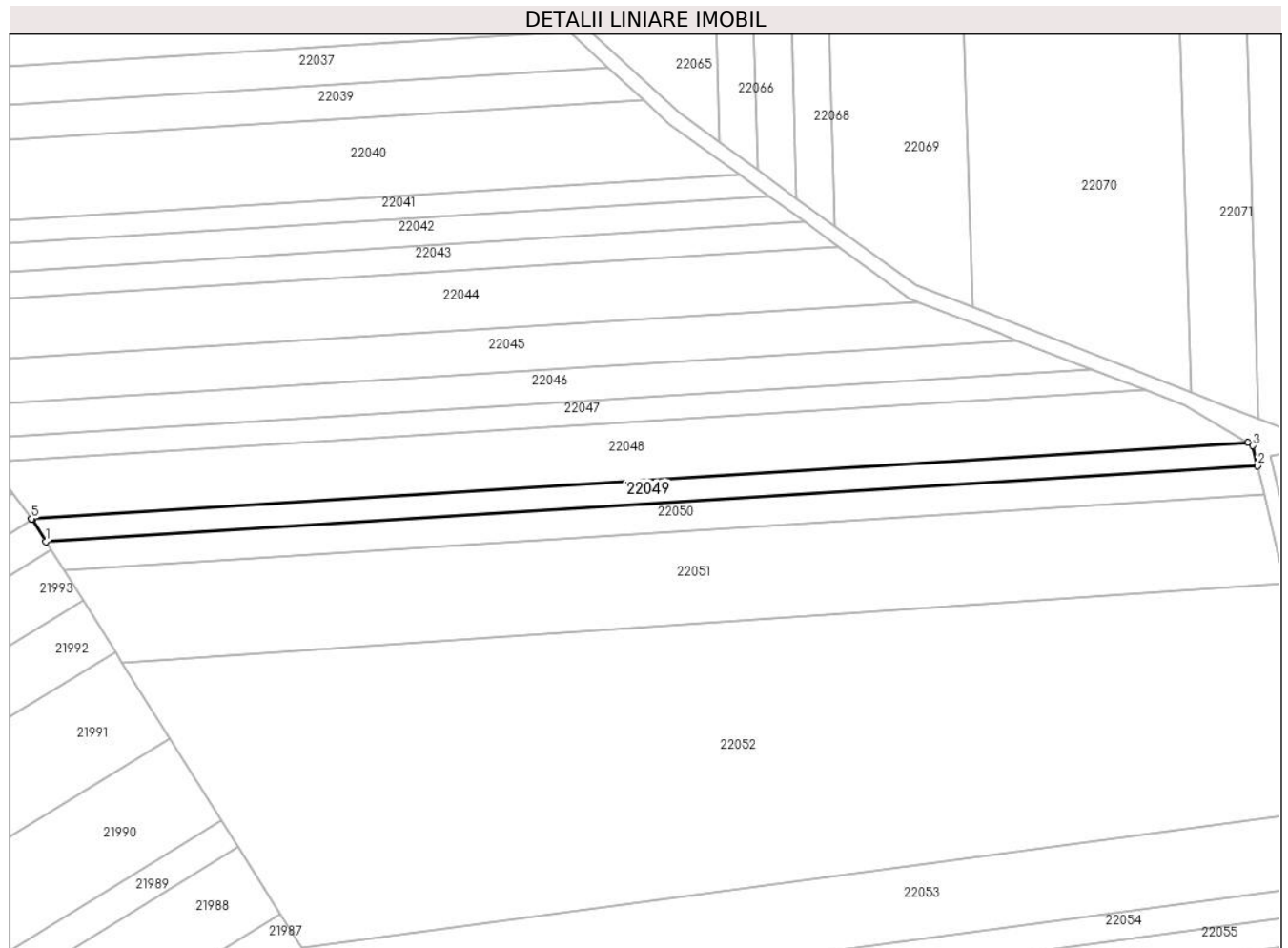
C. Partea III. SARCINI .

Inscrieri privind dezmembramintele dreptului de proprietate, drepturi reale de garanție și sarcini	Referințe
NU SUNT	

Teren

Nr cadastral	Suprafața (mp)*	Observații / Referințe
	2.100	

* Suprafața este determinată în planul de proiecție Stereo 70.



Date referitoare la teren

Crt	Categorie folosință	Intravilan	Suprafața (mp)	Tarla	Parcelă	Nr. topo	Observații / Referințe
1	arabil	NU	898	96	2621/120/15	-	Nr. Parcelă 2621/ greșit în TP
2	faneata	NU	1.202	96	2621/120/15	-	Nr. Parcelă 2621/ greșit în TP

Lungime Segmente

1) Valorile lungimilor segmentelor sunt obținute din proiecție în plan.

Punct început	X / Y	Punct sfârșit	X / Y	Lungime segment (** (m)
1	470.955,628 472.033,51	2	471.282,616 472.053,924	327.625
2	471.282,616 472.053,924	3	471.281,35 472.059,361	5.582
3	471.281,35 472.059,361	4	471.279,99 472.060,163	1.579
4	471.279,99 472.060,163	5	470.951,723 472.039,664	328.907

Punct început	X / Y	Punct sfârșit	X / Y	Lungime segment (** (m)
5	470.951,723 472.039,664	6	470.951,87 472.039,463	0.249
6	470.951,87 472.039,463	1	470.955,628 472.033,51	7.04

** Lungimile segmentelor sunt determinate în planul de proiecție Stereo 70 și sunt rotunjite la 1 milimetru.

*** Distanța dintre puncte este formată din segmente cumulate ce sunt mai mici decât valoarea 1 milimetru.

**DATE DESPRE IMOBILUL NR. 22050**

Oficiul de Cadastru și Publicitate Imobiliară SIBIU
Biroul de Cadastru și Publicitate Imobiliară Avrig

A. Partea I. Descrierea imobilului

TEREN Extravilan

Adresa: Jud. Sibiu

Nr. Crt	Nr cadastral Nr. topografic	Suprafața* (mp)	Observații / Referințe
A1		2.600	Sector cadastral:74 Teren neimprejmut;

B. Partea II. Proprietari și acte

Inscrieri privitoare la dreptul de proprietate și alte drepturi reale		Referințe
/		
Act Administrativ nr. 214, din 25/03/2023 emis de COMISIA COMUNALĂ ARPAȘU DE JOS (PV+ HG 758/30.06.2009 emisă de CJPSDPAT Sibiu);		
B1	Inscrierea provizorie, drept de PROPRIETATE, dobandit prin Lege, cota actuala 1/1 1) DOBRILA VALERE , LIPSĂ CNP; Proprietar decedat DEFUNCT:Da	A1
Act Administrativ nr. 4811, din 03/07/2023 emis de PRIMĂRIA COMUNEI ARPAȘU DE JOS (adeverinta);		
B2	Se notează posesia faptică asupra cotei de 1/1 în favoarea lui 1) SC SOBIS SOLUTIONS SRL , CIF:12018818	A1

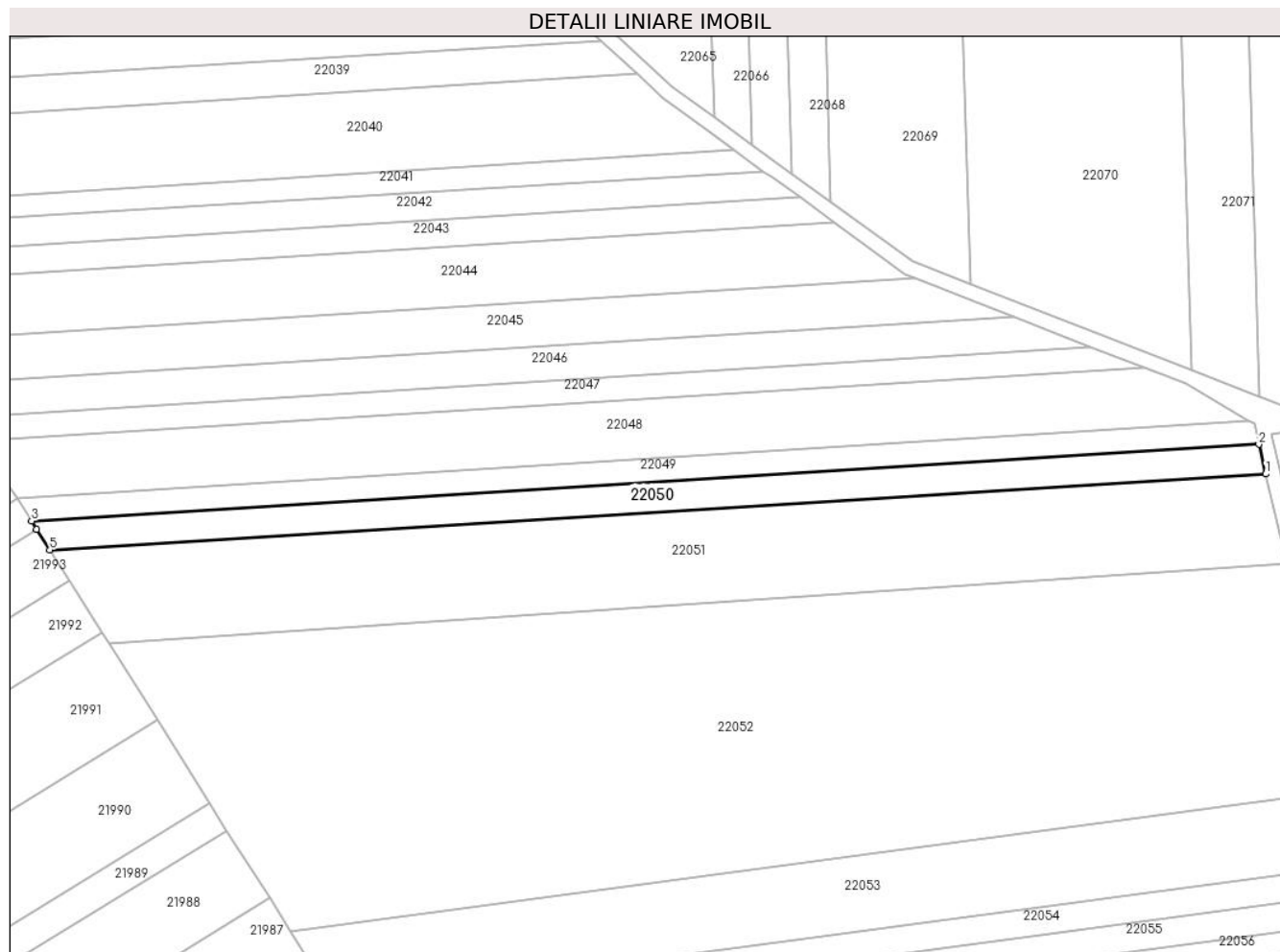
C. Partea III. SARCINI .

Inscrieri privind dezmembramintele dreptului de proprietate, drepturi reale de garanție și sarcini	Referințe
NU SUNT	

Teren

Nr cadastral	Suprafața (mp)*	Observații / Referințe
	2.600	

* Suprafața este determinată în planul de proiecție Stereo 70.



Date referitoare la teren

Crt	Categorie folosință	Intra vilan	Suprafața (mp)	Tarla	Parcelă	Nr. topo	Observații / Referințe
1	faneata	NU	2.600	96	2621/120/17	-	

Lungime Segmente

1) Valorile lungimilor segmentelor sunt obținute din proiecție în plan.

Punct început	X / Y	Punct sfârșit	X / Y	Lungime segment (** (m)
1	471.284,439 472.046,044	2	471.282,616 472.053,924	8.088
2	471.282,616 472.053,924	3	470.955,628 472.033,51	327.625
3	470.955,628 472.033,51	4	470.956,998 472.031,338	2.568
4	470.956,998 472.031,338	5	470.960,476 472.025,829	6.515
5	470.960,476 472.025,829	1	471.284,439 472.046,044	324.593

**** Lungimile segmentelor sunt determinate în planul de proiecție Stereo 70 și sunt rotunjite la 1 milimetru.**

***** Distanța dintre puncte este formată din segmente cumulate ce sunt mai mici decât valoarea 1 milimetru.**

**DATE DESPRE IMOBILUL NR. 22051**

Oficiul de Cadastru și Publicitate Imobiliară SIBIU
Biroul de Cadastru și Publicitate Imobiliară Avrig

A. Partea I. Descrierea imobilului

TEREN Extravilan

Adresa: Jud. Sibiu

Nr. Crt	Nr cadastral Nr. topografic	Suprafața* (mp)	Observații / Referințe
A1	107907	8.010	Sector cadastral:74 Teren neimprejmut;

B. Partea II. Proprietari și acte

Inscrieri privitoare la dreptul de proprietate și alte drepturi reale		Referințe
/		
Act Administrativ nr. 275, din 20/04/2023 emis de COMISIA COMUNALĂ ARPAȘU DE JOS (PV+ HG 758/30.06.2009 emisă de CJPSDPAT Sibiu);		
B1	Inscrierea provizorie, drept de PROPRIETATE, dobandit prin Lege, cota actuala 1/1 1) POPA RAFIRA , LIPSĂ CNP, Proprietar decedat DEFUNCT:Da	A1
Act Administrativ nr. 4812, din 03/07/2023 emis de PRIMĂRIA COMUNEI ARPAȘU DE JOS (adeverinta);		
B2	Se notează posesia faptică asupra cotei de 1/1 în favoarea lui 1) SC SOBIS SOLUTIONS SRL , CIF:12018818	A1

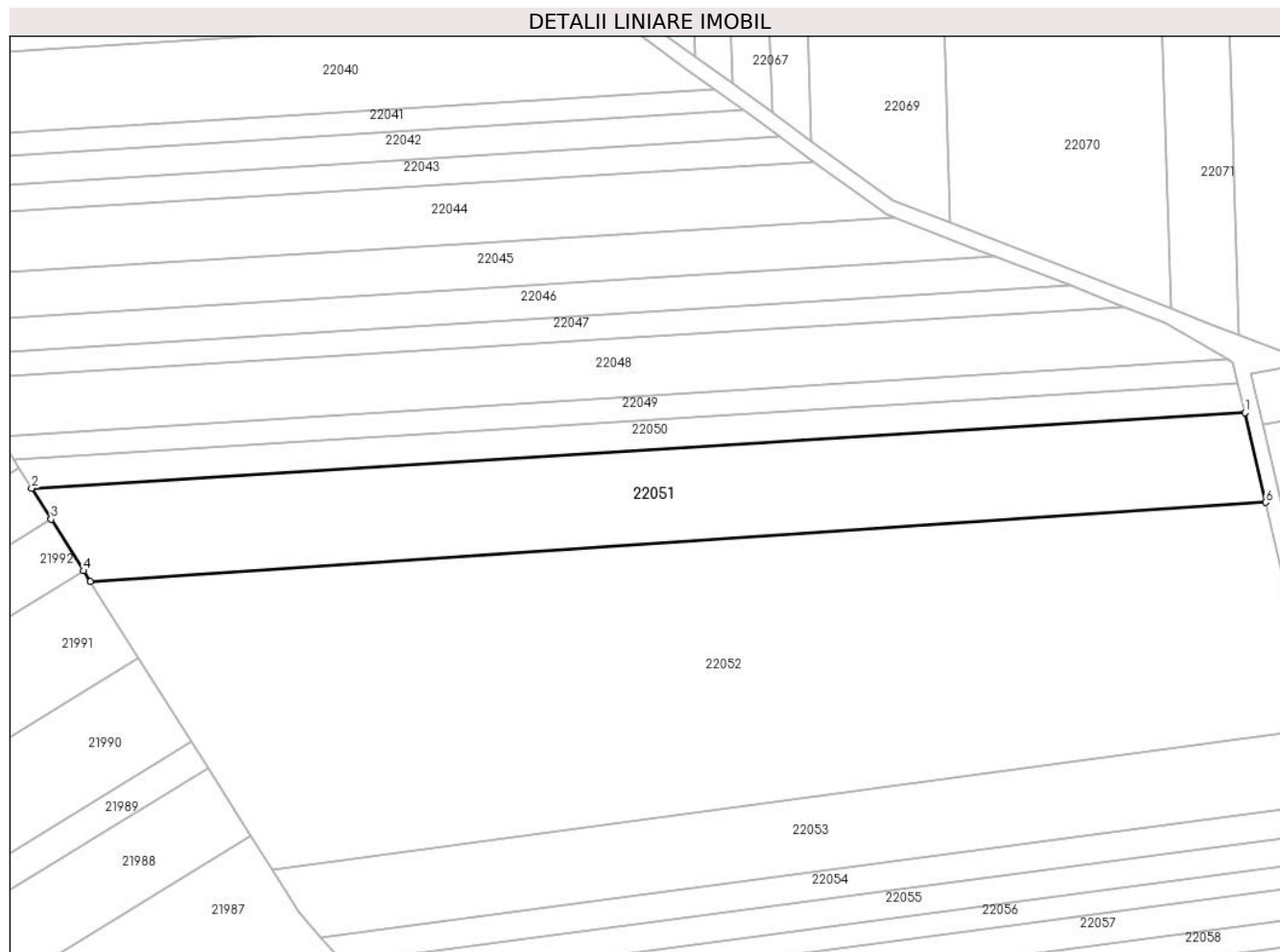
C. Partea III. SARCINI .

Inscrieri privind dezmembramintele dreptului de proprietate, drepturi reale de garanție și sarcini	Referințe
NU SUNT	

Teren

Nr cadastral	Suprafața (mp)*	Observații / Referințe
107907	8.010	

* Suprafața este determinată în planul de proiecție Stereo 70.



Date referitoare la teren

Crt	Categorie folosință	Intravilan	Suprafața (mp)	Tarla	Parcelă	Nr. topo	Observații / Referințe
1	faneata	NU	8.010	96	2621/120/18	-	

Lungime Segmente

1) Valorile lungimilor segmentelor sunt obținute din proiecție în plan.

Punct început	X / Y	Punct sfârșit	X / Y	Lungime segment (** (m)
1	471.284,439 472.046,044	2	470.960,476 472.025,829	324.593
2	470.960,476 472.025,829	3	470.965,684 472.017,577	9.758
3	470.965,684 472.017,577	4	470.974,343 472.003,859	16.222
4	470.974,343 472.003,859	5	470.976,179 472.000,939	3.45
5	470.976,179 472.000,939	6	471.289,99 472.022,077	314.522

Punct început	X / Y	Punct sfârșit	X / Y	Lungime segment (** (m)
6	471.289,99 472.022,077	1	471.284,439 472.046,044	24.601

** Lungimile segmentelor sunt determinate în planul de proiecție Stereo 70 și sunt rotunjite la 1 milimetru.

*** Distanța dintre puncte este formată din segmente cumulate ce sunt mai mici decât valoarea 1 milimetru.

**DATE DESPRE IMOBILUL NR. 22052**

Oficiul de Cadastru și Publicitate Imobiliară SIBIU
Biroul de Cadastru și Publicitate Imobiliară Avrig

A. Partea I. Descrierea imobilului

TEREN Extravilan

Adresa: Jud. Sibiu

Nr. Crt	Nr cadastral Nr. topografic	Suprafața* (mp)	Observații / Referințe
A1	107896	21.250	Sector cadastral:74 Teren neimprejmuit;

B. Partea II. Proprietari și acte

Inscrieri privitoare la dreptul de proprietate și alte drepturi reale		Referințe
/		
Act Administrativ nr. 257, din 25/10/2016 emis de COMISIA COMUNALĂ ARPAȘU DE JOS (PV+ HG 758/30.06.2009 emisă de CJPSDPAT Sibiu);		
B1	Inscrierea provizorie, drept de PROPRIETATE, dobandit prin Lege, cota actuala 1/1 1) DATES GHEORGHE, LIPSĂ CNP, Proprietar decedat DEFUNCT:Da	A1
Act Administrativ nr. 4813, din 03/07/2023 emis de PRIMĂRIA COMUNEI ARPAȘU DE JOS (adeverinta);		
B2	Se notează posesia faptică asupra cotei de 1/1 în favoarea lui 1) SC SOBIS SOLUTIONS SRL , CIF:12018818	A1

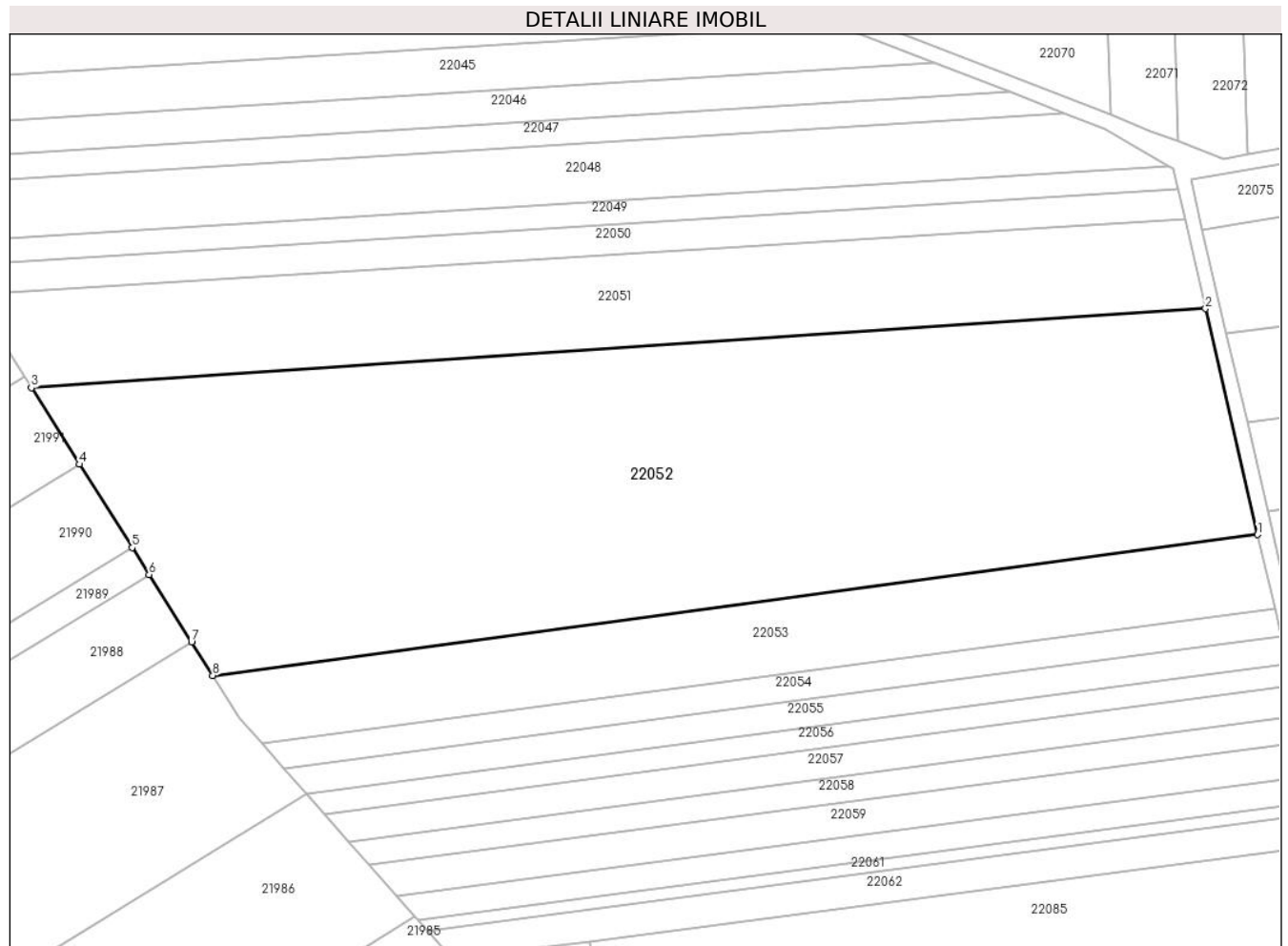
C. Partea III. SARCINI .

Inscrieri privind dezmembramintele dreptului de proprietate, drepturi reale de garanție și sarcini	Referințe
NU SUNT	

Teren

Nr cadastral	Suprafața (mp)*	Observații / Referințe
107896	21.250	

* Suprafața este determinată în planul de proiecție Stereo 70.



Date referitoare la teren

Crt	Categorie folosință	Intravilan	Suprafața (mp)	Tarla	Parcelă	Nr. topo	Observații / Referințe
1	faneata	NU	21.250	96	2621/120/19	-	

Lungime Segmente

1) Valorile lungimilor segmentelor sunt obținute din proiecție în plan.

Punct început	X / Y	Punct sfârșit	X / Y	Lungime segment (** (m)
1	471.303,932 471.961,724	2	471.289,99 472.022,077	61.943
2	471.289,99 472.022,077	3	470.976,179 472.000,939	314.522
3	470.976,179 472.000,939	4	470.989,065 471.980,534	24.133
4	470.989,065 471.980,534	5	471.003,108 471.958,285	26.311
5	471.003,108 471.958,285	6	471.007,645 471.951,097	8.5

Punct început	X / Y	Punct sfârșit	X / Y	Lungime segment (** (m)
6	471.007,645 471.951,097	7	471.018,982 471.933,136	21.24
7	471.018,982 471.933,136	8	471.024,646 471.924,152	10.62
8	471.024,646 471.924,152	1	471.303,932 471.961,724	281.803

** Lungimile segmentelor sunt determinate în planul de proiecție Stereo 70 și sunt rotunjite la 1 milimetru.

*** Distanța dintre puncte este formată din segmente cumulate ce sunt mai mici decât valoarea 1 milimetru.

**DATE DESPRE IMOBILUL NR. 22053**

Oficiul de Cadastru și Publicitate Imobiliară SIBIU
Biroul de Cadastru și Publicitate Imobiliară Avrig

A. Partea I. Descrierea imobilului

TEREN Extravilan

Adresa: Jud. Sibiu

Nr. Crt	Nr cadastral Nr. topografic	Suprafața* (mp)	Observații / Referințe
A1		5.551	Sector cadastral:74 Teren neimprejmuit;

B. Partea II. Proprietari și acte

Inscrieri privitoare la dreptul de proprietate și alte drepturi reale		Referințe
/		
Act Normativ nr. 7, din 13/03/1996 emis de PARLAMENTUL ROMÂNIEI (art. 13 alin. 15);		
B1	Inscrierea provizorie, drept de PROPRIETATE, dobandit prin Lege, cota actuala 1/1 1) COMUNA ARPAȘU DE JOS, CIF:4270708, PROPRIETAR NEIDENTIFICAT	A1

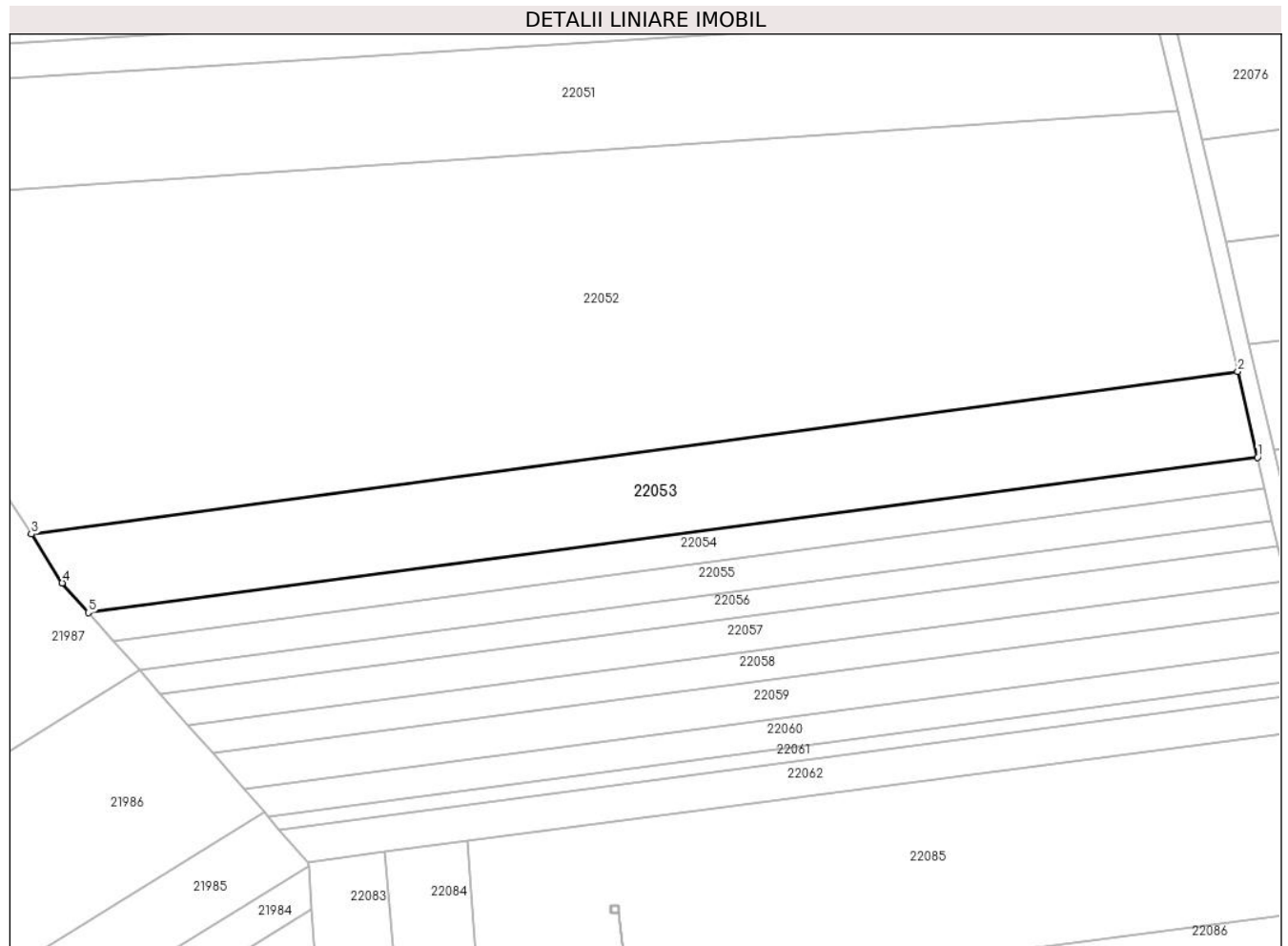
C. Partea III. SARCINI .

Inscrieri privind dezmembramintele dreptului de proprietate, drepturi reale de garanție și sarcini	Referințe
NU SUNT	

Teren

Nr cadastral	Suprafața (mp)*	Observații / Referințe
	5.551	

* Suprafața este determinată în planul de proiecție Stereo 70.



Date referitoare la teren

Crt	Categorie folosință	Intra vilan	Suprafața (mp)	Tarla	Parcelă	Nr. topo	Observații / Referințe
1	faneata	NU	5.551	96	2621/120/20	-	

Lungime Segmente

1) Valorile lungimilor segmentelor sunt obținute din proiecție în plan.

Punct început	X / Y	Punct sfârșit	X / Y	Lungime segment (** (m)
1	471.308,512 471.941,922	2	471.303,932 471.961,724	20.324
2	471.303,932 471.961,724	3	471.024,646 471.924,152	281.803
3	471.024,646 471.924,152	4	471.031,774 471.912,858	13.356
4	471.031,774 471.912,858	5	471.037,812 471.906,022	9.121
5	471.037,812 471.906,022	1	471.308,512 471.941,922	273.07

**** Lungimile segmentelor sunt determinate în planul de proiecție Stereo 70 și sunt rotunjite la 1 milimetru.**

***** Distanța dintre puncte este formată din segmente cumulate ce sunt mai mici decât valoarea 1 milimetru.**

**DATE DESPRE IMOBILUL NR. 22054**

Oficiul de Cadastru și Publicitate Imobiliară SIBIU
Biroul de Cadastru și Publicitate Imobiliară Avrig

A. Partea I. Descrierea imobilului

TEREN Extravilan

Adresa: Jud. Sibiu

Nr. Crt	Nr cadastral Nr. topografic	Suprafața* (mp)	Observații / Referințe
A1		2.000	Sector cadastral:74 Teren neimprejmuit;

B. Partea II. Proprietari și acte

Inscrieri privitoare la dreptul de proprietate și alte drepturi reale		Referințe
/		
Act Administrativ nr. 1178/15, din 30/01/2003 emis de CJPSDPAT SIBIU (titlu de proprietate);		
B1	Intabulare, drept de PROPRIETATE, dobandit prin Reconstituire, cota actuala 1/1	A1
	1) DOBRILA VICTORIA, lipsă CNP	
	2) STOICUT FILOFTEIA, lipsă CNP	

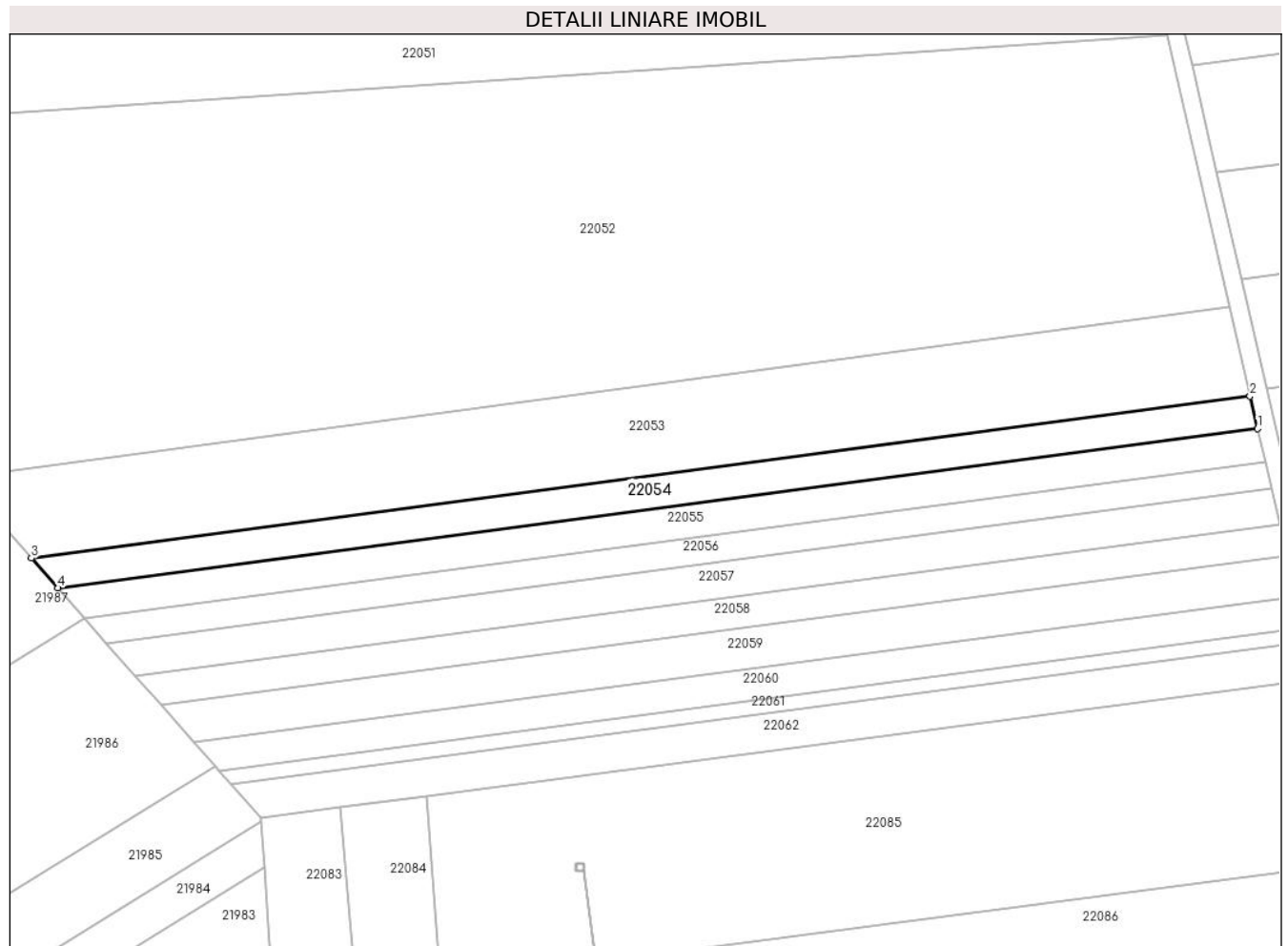
C. Partea III. SARCINI .

Inscrieri privind dezmembramintele dreptului de proprietate, drepturi reale de garanție și sarcini	Referințe
NU SUNT	

Teren

Nr cadastral	Suprafața (mp)*	Observații / Referințe
	2.000	

* Suprafața este determinată în planul de proiecție Stereo 70.



Date referitoare la teren

Crt	Categorie folosință	Intravilan	Suprafața (mp)	Tarla	Parcelă	Nr. topo	Observații / Referințe
1	faneata	NU	2.000	96	2621/120/21	-	Nr. Parcelă 2621/20/7 greșit în TP

Lungime Segmente

1) Valorile lungimilor segmentelor sunt obținute din proiecție în plan.

Punct început	X / Y	Punct sfârșit	X / Y	Lungime segment (** (m)
1	471.310,183 471.934,7	2	471.308,512 471.941,922	7.413
2	471.308,512 471.941,922	3	471.037,812 471.906,022	273.07
3	471.037,812 471.906,022	4	471.043,702 471.899,354	8.897
4	471.043,702 471.899,354	1	471.310,183 471.934,7	268.814

** Lungimile segmentelor sunt determinate în planul de proiecție Stereo 70 și sunt rotunjite la 1 milimetru.

***** Distanţa dintre puncte este formată din segmente cumulate ce sunt mai mici decât valoarea 1 milimetru.**



DATE DESPRE IMOBILUL NR. 22055

Oficiul de Cadastru și Publicitate Imobiliară SIBIU
Biroul de Cadastru și Publicitate Imobiliară Avrig

A. Partea I. Descrierea imobilului

TEREN Extravilan

Adresa: Jud. Sibiu

Nr. Crt	Nr cadastral Nr. topografic	Suprafața* (mp)	Observații / Referințe
A1		2.000	Sector cadastral:74 Teren neimprejmuit;

B. Partea II. Proprietari și acte

Inscrieri privitoare la dreptul de proprietate și alte drepturi reale	Referințe
/	
Act Administrativ nr. 1189/15, din 30/01/2003 emis de CJPSDPAT SIBIU (titlu de proprietate);	
B1	A1
Intabulare, drept de PROPRIETATE, dobandit prin Reconstituire, cota actuala 1/1 1) MARIN ELISABETA, lipsă CNP	

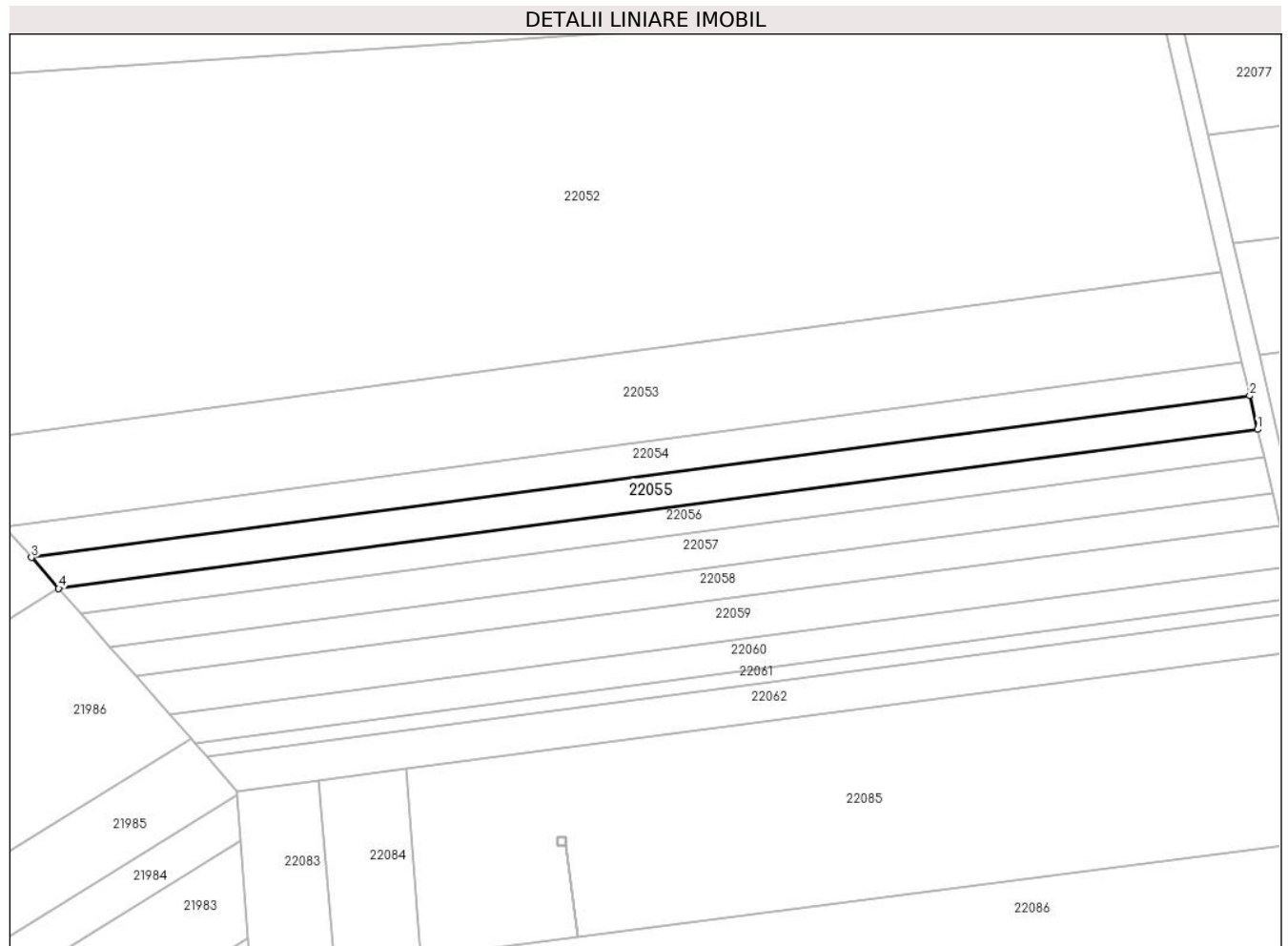
C. Partea III. SARCINI .

Inscrieri privind dezmembramintele dreptului de proprietate, drepturi reale de garanție și sarcini	Referințe
NU SUNT	

Teren

Nr cadastral	Suprafața (mp)*	Observații / Referințe
	2.000	

* Suprafața este determinată în planul de proiecție Stereo 70.



Date referitoare la teren

Crt	Categorie folosință	Intra vilan	Suprafața (mp)	Tarla	Parcelă	Nr. topo	Observații / Referințe
1	faneata	NU	2.000	96	2621/120/22	-	Nr. Parcelă 2621/105 greșit în TP

Lungime Segmente

1) Valorile lungimilor segmentelor sunt obținute din proiecție în plan.

Punct început	X / Y	Punct sfârșit	X / Y	Lungime segment (** (m)
1	471.311,887 471.927,334	2	471.310,183 471.934,7	7.56
2	471.310,183 471.934,7	3	471.043,702 471.899,354	268.814
3	471.043,702 471.899,354	4	471.049,665 471.892,604	9.006
4	471.049,665 471.892,604	1	471.311,887 471.927,334	264.512

** Lungimile segmentelor sunt determinate în planul de proiecție Stereo 70 și sunt rotunjite la 1 milimetru.

***** Distanţa dintre puncte este formată din segmente cumulate ce sunt mai mici decât valoarea 1 milimetru.**

**DATE DESPRE IMOBILUL NR. 22056**

Oficiul de Cadastru și Publicitate Imobiliară SIBIU
Biroul de Cadastru și Publicitate Imobiliară Avrig

A. Partea I. Descrierea imobilului

TEREN Extravilan

Adresa: Jud. Sibiu

Nr. Crt	Nr cadastral Nr. topografic	Suprafața* (mp)	Observații / Referințe
A1		1.600	Sector cadastral:74 Teren neimprejmuit;

B. Partea II. Proprietari și acte

Inscrieri privitoare la dreptul de proprietate și alte drepturi reale		Referințe
/		
Act Administrativ nr. 1432/15, din 02/03/2005 emis de CJPSDPAT SIBIU (titlu de proprietate);		
B1	Intabulare, drept de PROPRIETATE, dobandit prin Reconstituire, cota actuala 1/1 1) GLIGA AUREL, lipsă CNP 2) GLIGA GHEORGHE, lipsă CNP	A1

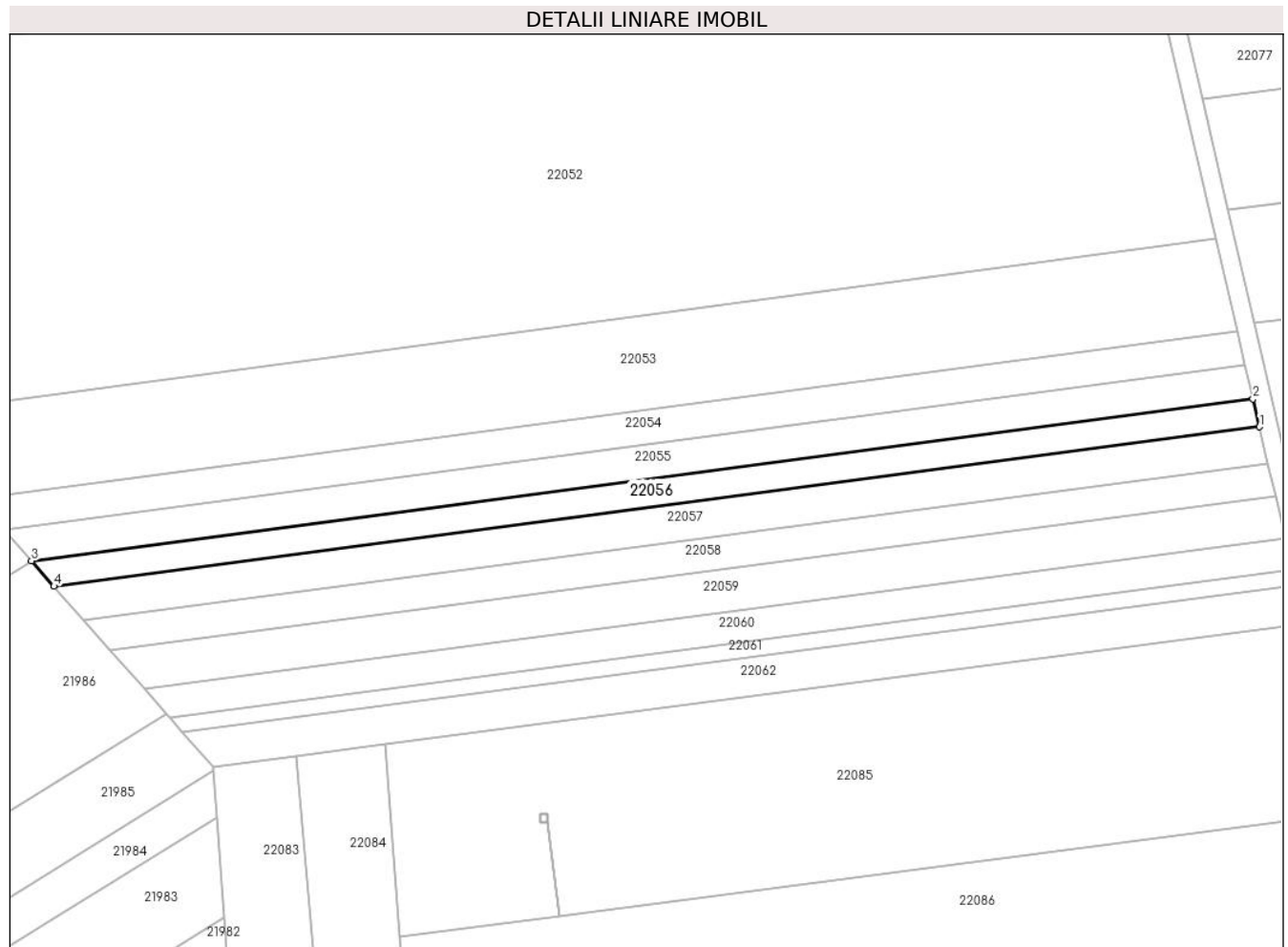
C. Partea III. SARCINI .

Inscrieri privind dezmembramintele dreptului de proprietate, drepturi reale de garanție și sarcini	Referințe
NU SUNT	

Teren

Nr cadastral	Suprafața (mp)*	Observații / Referințe
	1.600	

* Suprafața este determinată în planul de proiecție Stereo 70.



Date referitoare la teren

Crt	Categorie folosință	Intravilan	Suprafața (mp)	Tarla	Parcelă	Nr. topo	Observații / Referințe
1	faneata	NU	1.600	96	2621/120/23	-	Nr. Parcelă 2621/108 greșit în TP

Lungime Segmente

1) Valorile lungimilor segmentelor sunt obținute din proiecție în plan.

Punct început	X / Y	Punct sfârșit	X / Y	Lungime segment (** (m)
1	471.313,275 471.921,333	2	471.311,887 471.927,334	6.16
2	471.311,887 471.927,334	3	471.049,665 471.892,604	264.512
3	471.049,665 471.892,604	4	471.054,489 471.887,143	7.286
4	471.054,489 471.887,143	1	471.313,275 471.921,333	261.035

** Lungimile segmentelor sunt determinate în planul de proiecție Stereo 70 și sunt rotunjite la 1 milimetru.

***** Distanţa dintre puncte este formată din segmente cumulate ce sunt mai mici decât valoarea 1 milimetru.**

**DATE DESPRE IMOBILUL NR. 22057**

Oficiul de Cadastru și Publicitate Imobiliară SIBIU
Biroul de Cadastru și Publicitate Imobiliară Avrig

A. Partea I. Descrierea imobilului

TEREN Extravilan

Adresa: Jud. Sibiu

Nr. Crt	Nr cadastral Nr. topografic	Suprafața* (mp)	Observații / Referințe
A1		2.100	Sector cadastral:74 Teren neimprejmuț;

B. Partea II. Proprietari și acte

Inscrieri privitoare la dreptul de proprietate și alte drepturi reale	Referințe
/	
Act Administrativ nr. 858/15, din 28/12/1999 emis de CJPSDPAT SIBIU (titlu de proprietate);	
B1	Intabulare, drept de PROPRIETATE, dobandit prin Reconstituire, cota actuala 1/1 1) VIZANTE IOAN, lipsă CNP
Act Administrativ nr. 5121, din 20/07/2023 emis de PRIMĂRIA COMUNEI ARPAȘU DE JOS (adeverinta);	
B2	Se notează posesia faptică asupra cotei de 1/1 în favoarea lui 1) TURCU SILVIA

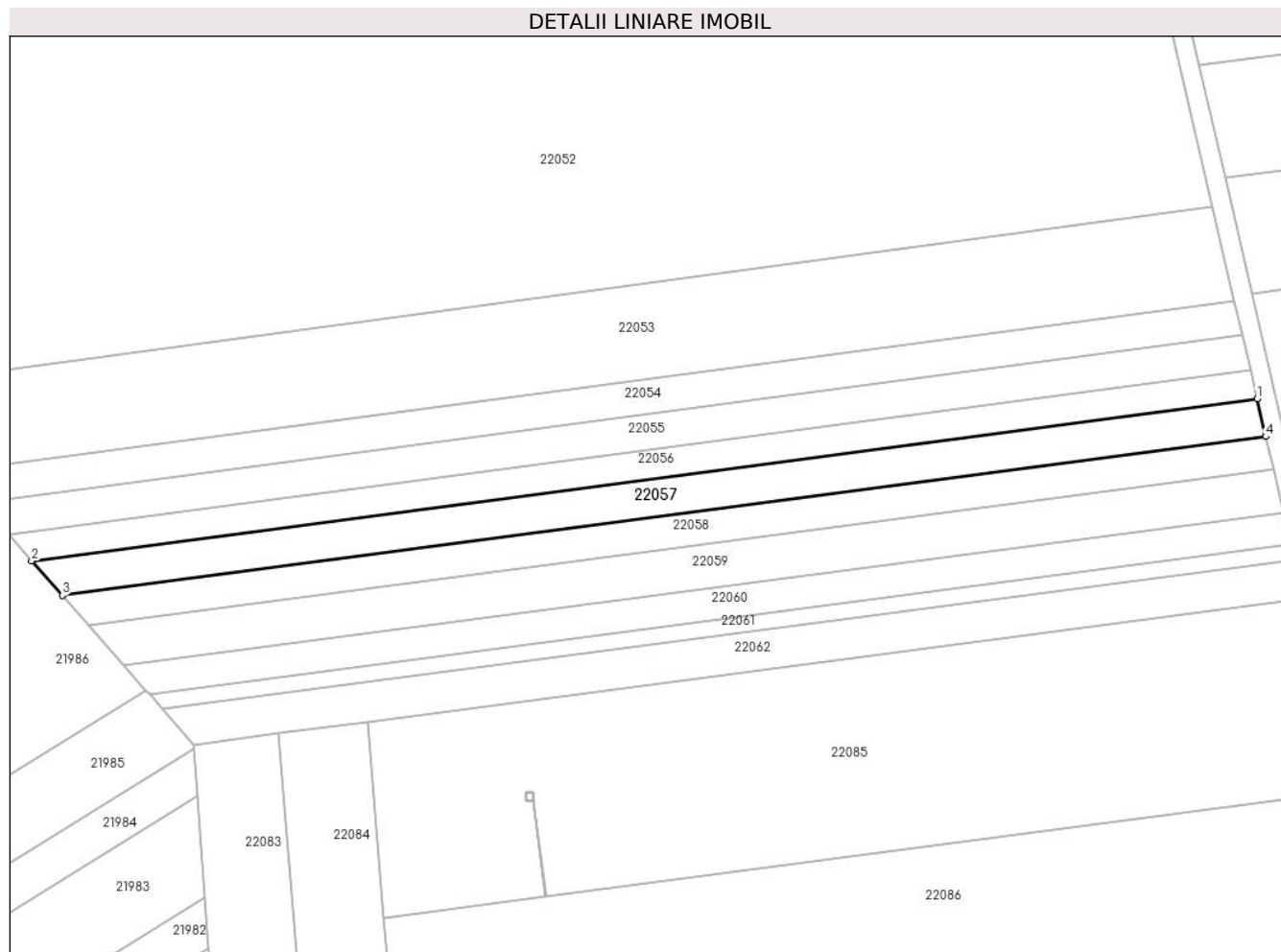
C. Partea III. SARCINI .

Inscrieri privind dezmembramintele dreptului de proprietate, drepturi reale de garanție și sarcini	Referințe
NU SUNT	

Teren

Nr cadastral	Suprafața (mp)*	Observații / Referințe
	2.100	

* Suprafața este determinată în planul de proiecție Stereo 70.



Date referitoare la teren

Crt	Categorie folosință	Intravilan	Suprafața (mp)	Tarla	Parcelă	Nr. topo	Observații / Referințe
1	faneata	NU	2.100	96	2621/120/24	-	Nr. Parcelă 2621/ greșit în TP

Lungime Segmente

1) Valorile lungimilor segmentelor sunt obținute din proiecție în plan.

Punct început	X / Y	Punct sfârșit	X / Y	Lungime segment (** (m)
1	471.313,275 471.921,333	2	471.054,489 471.887,143	261.035
2	471.054,489 471.887,143	3	471.060,938 471.879,842	9.742
3	471.060,938 471.879,842	4	471.315,121 471.913,354	256.383
4	471.315,121 471.913,354	1	471.313,275 471.921,333	8.19

** Lungimile segmentelor sunt determinate în planul de proiecție Stereo 70 și sunt rotunjite la 1 milimetru.

***** Distanţa dintre puncte este formată din segmente cumulate ce sunt mai mici decât valoarea 1 milimetru.**

**DATE DESPRE IMOBILUL NR. 22058**

Oficiul de Cadastru și Publicitate Imobiliară SIBIU
Biroul de Cadastru și Publicitate Imobiliară Avrig

A. Partea I. Descrierea imobilului

TEREN Extravilan

Adresa: Jud. Sibiu

Nr. Crt	Nr cadastral Nr. topografic	Suprafața* (mp)	Observații / Referințe
A1		1.800	Sector cadastral:74 Teren neimprejmuit;

B. Partea II. Proprietari și acte

Inscrieri privitoare la dreptul de proprietate și alte drepturi reale	Referințe
/	
Act Administrativ nr. 1393/15, din 28/01/2004 emis de CJPSDPAT SIBIU (titlu de proprietate);	
B1	A1
Intabulare, drept de PROPRIETATE, dobandit prin Reconstituire, cota actuala 1/1	
1) MARIN VASILE , lipsă CNP	

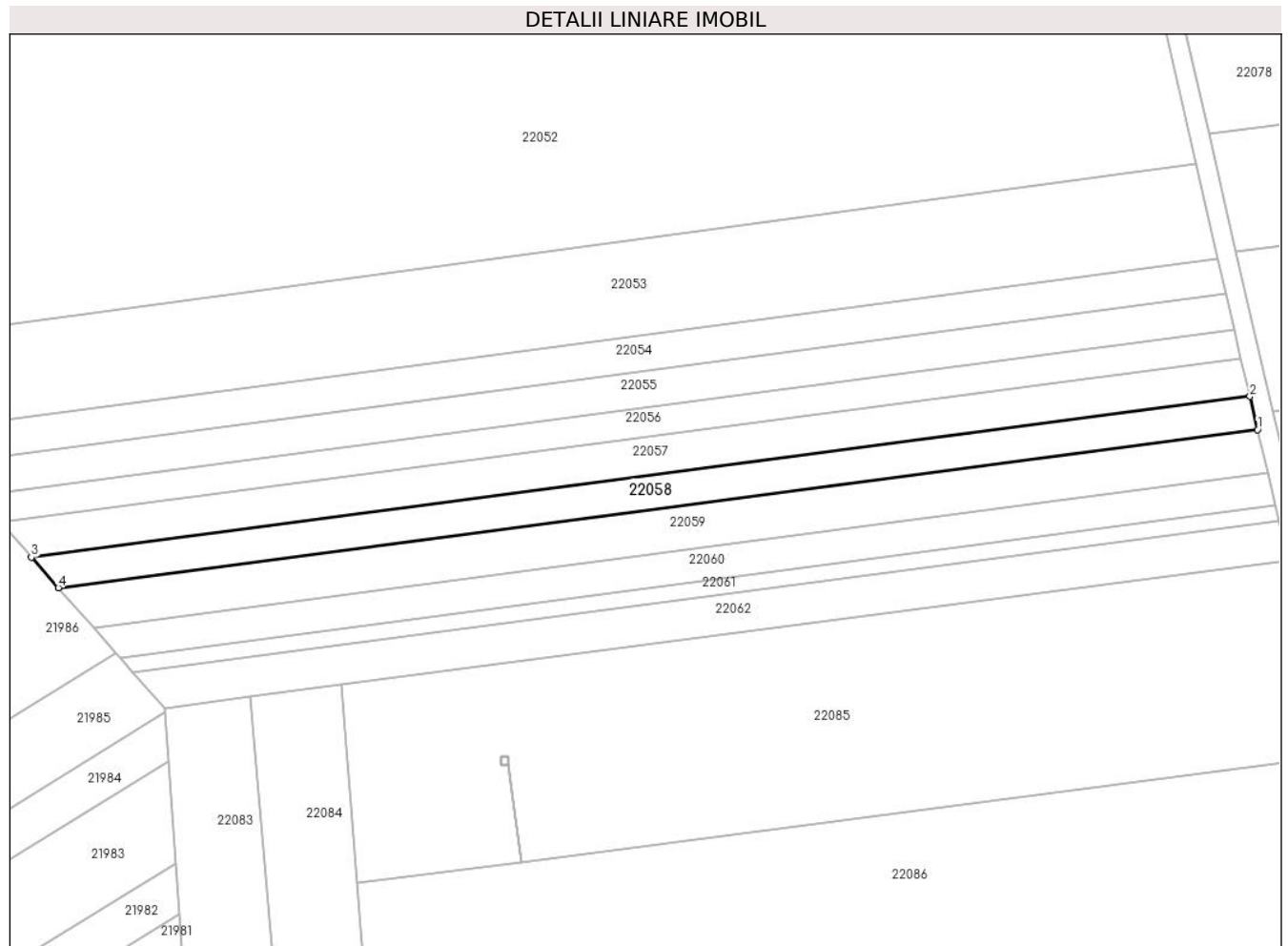
C. Partea III. SARCINI .

Inscrieri privind dezmembramintele dreptului de proprietate, drepturi reale de garanție și sarcini	Referințe
NU SUNT	

Teren

Nr cadastral	Suprafața (mp)*	Observații / Referințe
	1.800	

* Suprafața este determinată în planul de proiecție Stereo 70.



Date referitoare la teren

Crt	Categorie folosință	Intravilan	Suprafața (mp)	Tarla	Parcelă	Nr. topo	Observații / Referințe
1	faneata	NU	1.800	96	2621/120/25	-	Nr. Parcelă 2621/116 greșit în TP

Lungime Segmente

1) Valorile lungimilor segmentelor sunt obținute din proiecție în plan.

Punct început	X / Y	Punct sfârșit	X / Y	Lungime segment (** (m)
1	471.316,728 471.906,407	2	471.315,121 471.913,354	7.13
2	471.315,121 471.913,354	3	471.060,938 471.879,842	256.383
3	471.060,938 471.879,842	4	471.066,57 471.873,466	8.507
4	471.066,57 471.873,466	1	471.316,728 471.906,407	252.317

** Lungimile segmentelor sunt determinate în planul de proiecție Stereo 70 și sunt rotunjite la 1 milimetru.

***** Distanţa dintre puncte este formată din segmente cumulate ce sunt mai mici decât valoarea 1 milimetru.**

**DATE DESPRE IMOBILUL NR. 22059**

Oficiul de Cadastru și Publicitate Imobiliară SIBIU
Biroul de Cadastru și Publicitate Imobiliară Avrig

A. Partea I. Descrierea imobilului

TEREN Extravilan

Adresa: Jud. Sibiu

Nr. Crt	Nr cadastral Nr. topografic	Suprafața* (mp)	Observații / Referințe
A1		2.300	Sector cadastral:74 Teren neimprejmuit;

B. Partea II. Proprietari și acte

Inscrieri privitoare la dreptul de proprietate și alte drepturi reale	Referințe
/	
Act Notarial nr. 22, din 17/07/2003 emis de NP SALOMIE IOAN CRISTIAN (certificat de mostenitor);	
B1	Intabulare, drept de PROPRIETATE, dobandit prin Succesiune, cota actuala 1/1 1) CĂPĂȚINĂ IOAN, lipsă CNP
Act Administrativ nr. 5129, din 20/07/2023 emis de PRIMĂRIA COMUNEI ARPAȘU DE JOS (adeverinta);	
B2	Se notează posesia faptică asupra cotei de 1/1 în favoarea lui 1) TURCU SILVIA

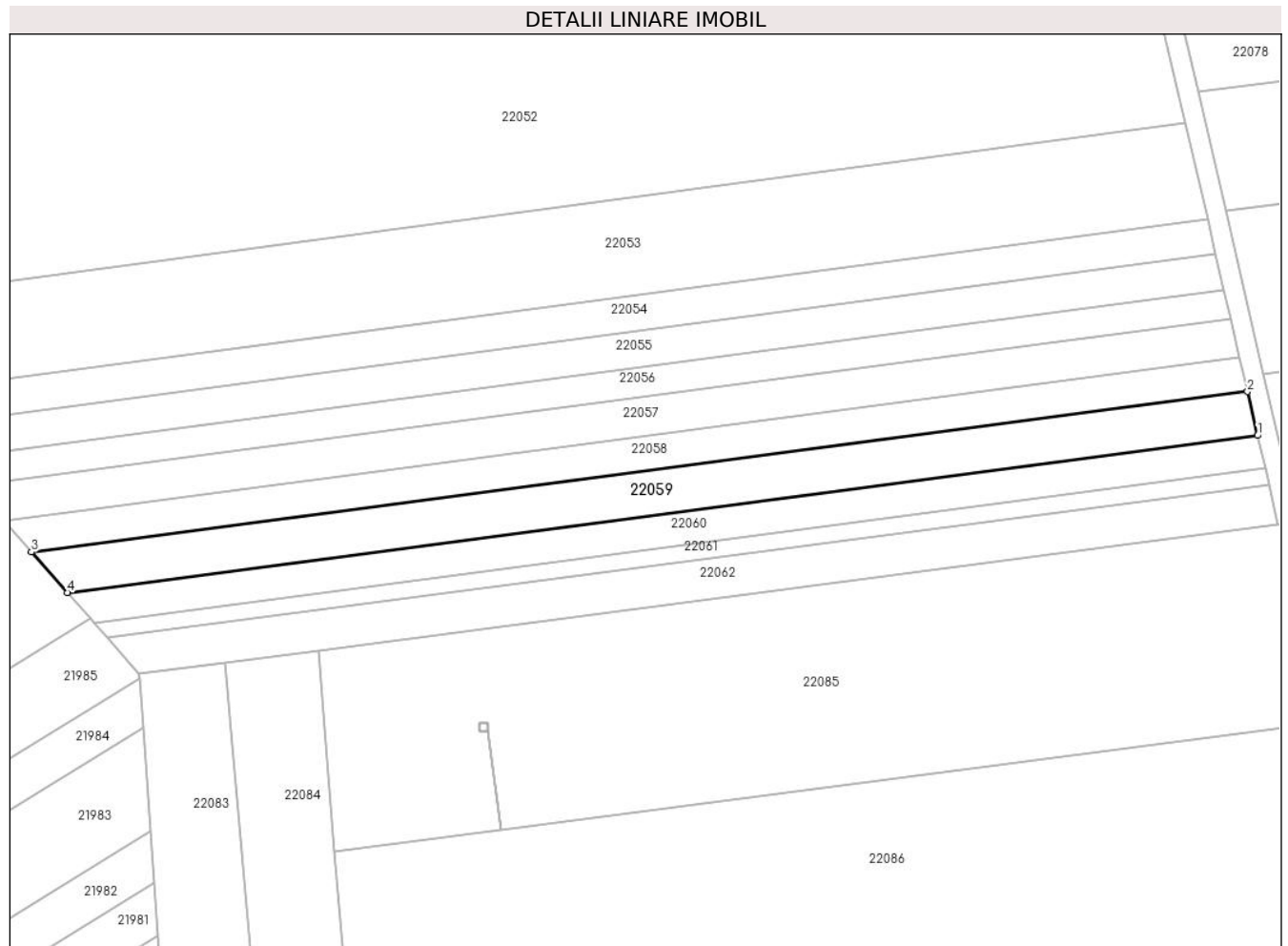
C. Partea III. SARCINI .

Inscrieri privind dezmembramintele dreptului de proprietate, drepturi reale de garanție și sarcini	Referințe
NU SUNT	

Teren

Nr cadastral	Suprafața (mp)*	Observații / Referințe
	2.300	

* Suprafața este determinată în planul de proiecție Stereo 70.



Date referitoare la teren

Crt	Categorie folosință	Intra vilan	Suprafața (mp)	Tarla	Parcelă	Nr. topo	Observații / Referințe
1	faneata	NU	2.300	96	2621/120/26	-	Nr. Parcelă 2621/120/2 greșit în TP

Lungime Segmente

1) Valorile lungimilor segmentelor sunt obținute din proiecție în plan.

Punct început	X / Y	Punct sfârșit	X / Y	Lungime segment (** (m)
1	471.318,814 471.897,391	2	471.316,728 471.906,407	9.254
2	471.316,728 471.906,407	3	471.066,57 471.873,466	252.317
3	471.066,57 471.873,466	4	471.073,925 471.865,14	11.108
4	471.073,925 471.865,14	1	471.318,814 471.897,391	247.004

** Lungimile segmentelor sunt determinate în planul de proiecție Stereo 70 și sunt rotunjite la 1 milimetru.

***** Distanţa dintre puncte este formată din segmente cumulate ce sunt mai mici decât valoarea 1 milimetru.**

**DATE DESPRE IMOBILUL NR. 22060**

Oficiul de Cadastru și Publicitate Imobiliară SIBIU
Biroul de Cadastru și Publicitate Imobiliară Avrig

A. Partea I. Descrierea imobilului

TEREN Extravilan

Adresa: Jud. Sibiu

Nr. Crt	Nr cadastral Nr. topografic	Suprafața* (mp)	Observații / Referințe
A1		1.700	Sector cadastral:74 Teren neimprejmuit;

B. Partea II. Proprietari și acte

Inscrieri privitoare la dreptul de proprietate și alte drepturi reale	Referințe
/	
Act Administrativ nr. 884/15, din 05/05/2000 emis de CJPSDPAT SIBIU (titlu de proprietate);	
B1	A1
Intabulare, drept de PROPRIETATE, dobandit prin Reconstituire, cota actuala 1/1 1) PANDREA ANA, lipsă CNP	

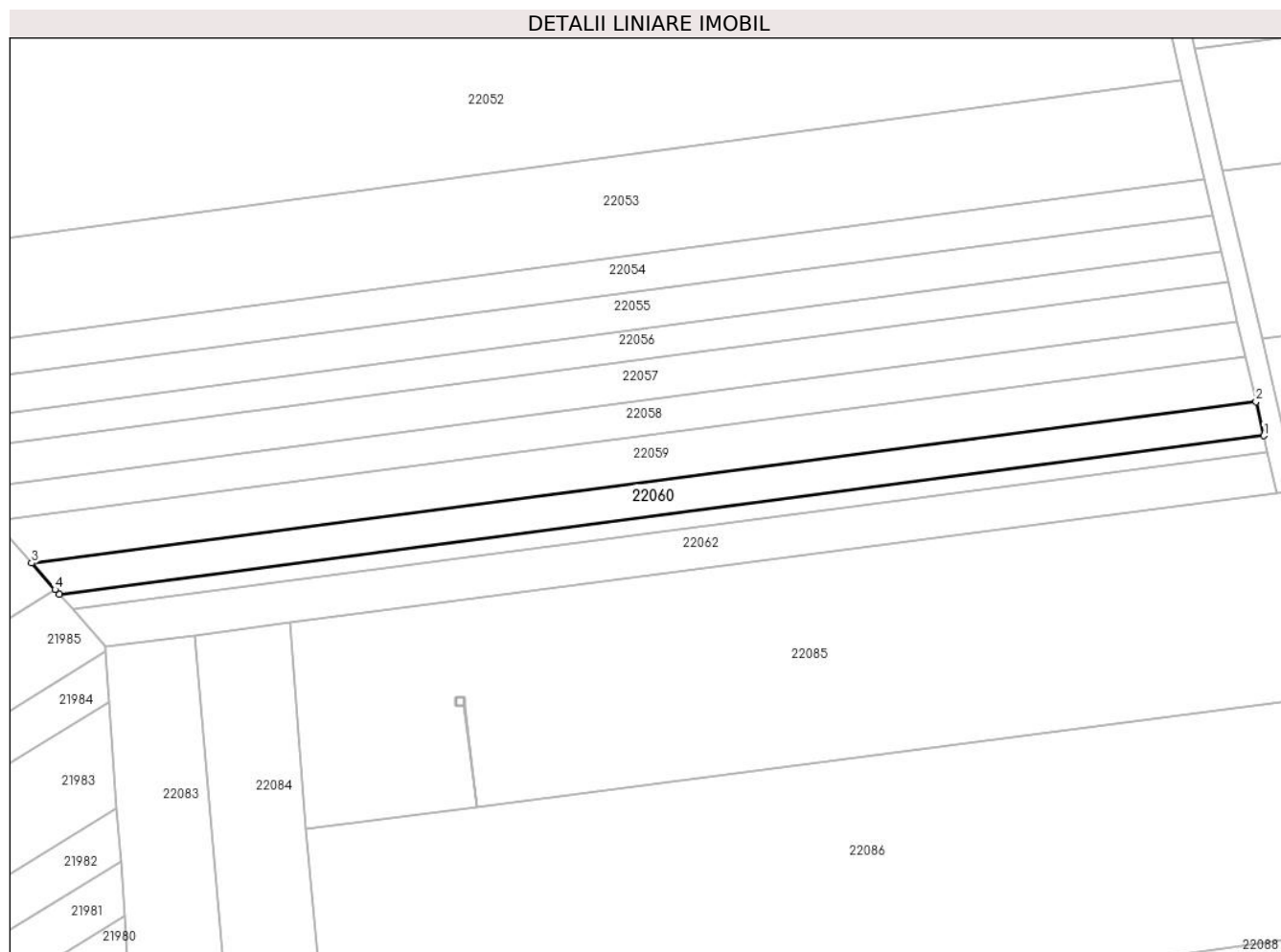
C. Partea III. SARCINI .

Inscrieri privind dezmembramintele dreptului de proprietate, drepturi reale de garanție și sarcini	Referințe
NU SUNT	

Teren

Nr cadastral	Suprafața (mp)*	Observații / Referințe
	1.700	

* Suprafața este determinată în planul de proiecție Stereo 70.



Date referitoare la teren

Crt	Categorie folosință	Intra vilan	Suprafața (mp)	Tarla	Parcelă	Nr. topo	Observații / Referințe
1	faneata	NU	1.700	96	2621/120/27	-	Nr. Parcelă 2621/49 greșit în TP

Lungime Segmente

1) Valorile lungimilor segmentelor sunt obținute din proiecție în plan.

Punct început	X / Y	Punct sfârșit	X / Y	Lungime segment (** (m)
1	471.320,386 471.890,595	2	471.318,814 471.897,391	6.975
2	471.318,814 471.897,391	3	471.073,925 471.865,14	247.004
3	471.073,925 471.865,14	4	471.078,618 471.859,834	7.084
4	471.078,618 471.859,834	5	471.079,46 471.858,874	1.277
5	471.079,46 471.858,874	1	471.320,386 471.890,595	243.006

**** Lungimile segmentelor sunt determinate în planul de proiecție Stereo 70 și sunt rotunjite la 1 milimetru.**

***** Distanța dintre puncte este formată din segmente cumulate ce sunt mai mici decât valoarea 1 milimetru.**

**DATE DESPRE IMOBILUL NR. 22061**

Oficiul de Cadastru și Publicitate Imobiliară SIBIU
Biroul de Cadastru și Publicitate Imobiliară Avrig

A. Partea I. Descrierea imobilului

TEREN Extravilan

Adresa: Jud. Sibiu

Nr. Crt	Nr cadastral Nr. topografic	Suprafața* (mp)	Observații / Referințe
A1		800	Sector cadastral:74 Teren neimprejmuit;

B. Partea II. Proprietari și acte

Inscrieri privitoare la dreptul de proprietate și alte drepturi reale	Referințe
/	
Act Administrativ nr. 1179/15, din 30/01/2003 emis de CJPSDPAT SIBIU (titlu de proprietate);	
B1	A1
Intabulare, drept de PROPRIETATE, dobandit prin Reconstituire, cota actuala 1/1 1) VRABIE RAFIRA, lipsă CNP	

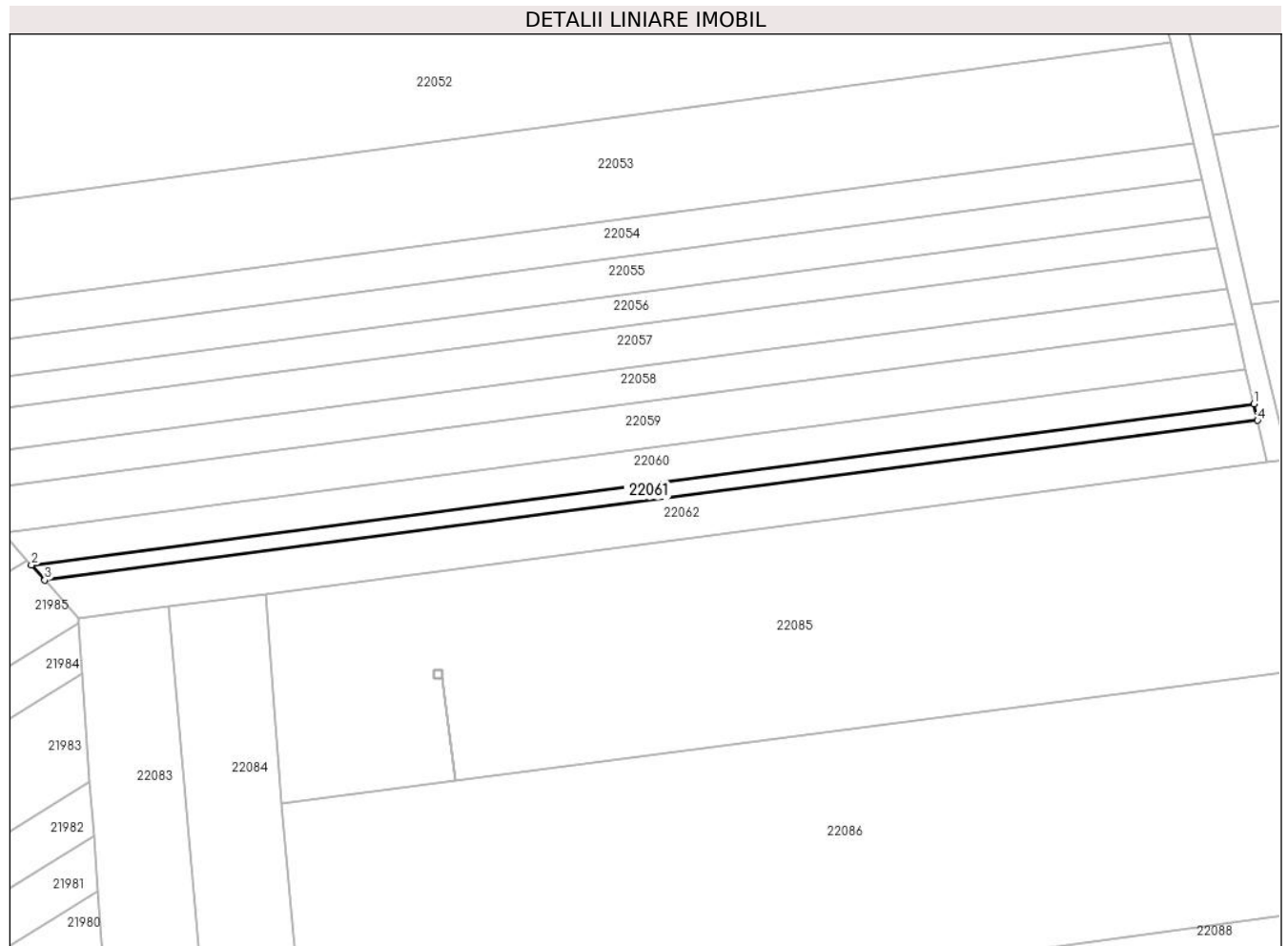
C. Partea III. SARCINI .

Inscrieri privind dezmembramintele dreptului de proprietate, drepturi reale de garanție și sarcini	Referințe
NU SUNT	

Teren

Nr cadastral	Suprafața (mp)*	Observații / Referințe
	800	

* Suprafața este determinată în planul de proiecție Stereo 70.



Date referitoare la teren

Crt	Categorie folosință	Intra vilan	Suprafața (mp)	Tarla	Parcelă	Nr. topo	Observații / Referințe
1	faneata	NU	800	96	2621/121	-	

Lungime Segmente

1) Valorile lungimilor segmentelor sunt obținute din proiecție în plan.

Punct început	X / Y	Punct sfârșit	X / Y	Lungime segment (** (m)
1	471.320,386 471.890,595	2	471.079,46 471.858,874	243.006
2	471.079,46 471.858,874	3	471.082,095 471.855,89	3.981
3	471.082,095 471.855,89	4	471.321,136 471.887,357	241.103
4	471.321,136 471.887,357	1	471.320,386 471.890,595	3.324

** Lungimile segmentelor sunt determinate în planul de proiecție Stereo 70 și sunt rotunjite la 1 milimetru.

***** Distanţa dintre puncte este formată din segmente cumulate ce sunt mai mici decât valoarea 1 milimetru.**

**DATE DESPRE IMOBILUL NR. 22062**

Oficiul de Cadastru și Publicitate Imobiliară SIBIU
Biroul de Cadastru și Publicitate Imobiliară Avrig

A. Partea I. Descrierea imobilului

TEREN Extravilan

Adresa: Jud. Sibiu

Nr. Crt	Nr cadastral Nr. topografic	Suprafața* (mp)	Observații / Referințe
A1		2.000	Sector cadastral:74 Teren neimprejmuit;

B. Partea II. Proprietari și acte

Inscrieri privitoare la dreptul de proprietate și alte drepturi reale	Referințe
/	
Act Administrativ nr. 722/15, din 12/10/1998 emis de CJPSDPAT SIBIU (titlu de proprietate);	
B1	Intabulare, drept de PROPRIETATE, dobandit prin Reconstituire, cota actuala 1/1 1) DOBRILA CORNEL , lipsă CNP
Act Administrativ nr. 4814, din 03/07/2023 emis de PRIMĂRIA COMUNEI ARPAȘU DE JOS (adeverinta);	
B2	Se notează posesia faptică asupra cotei de 1/1 în favoarea lui 1) MARIN CONSTANTIN

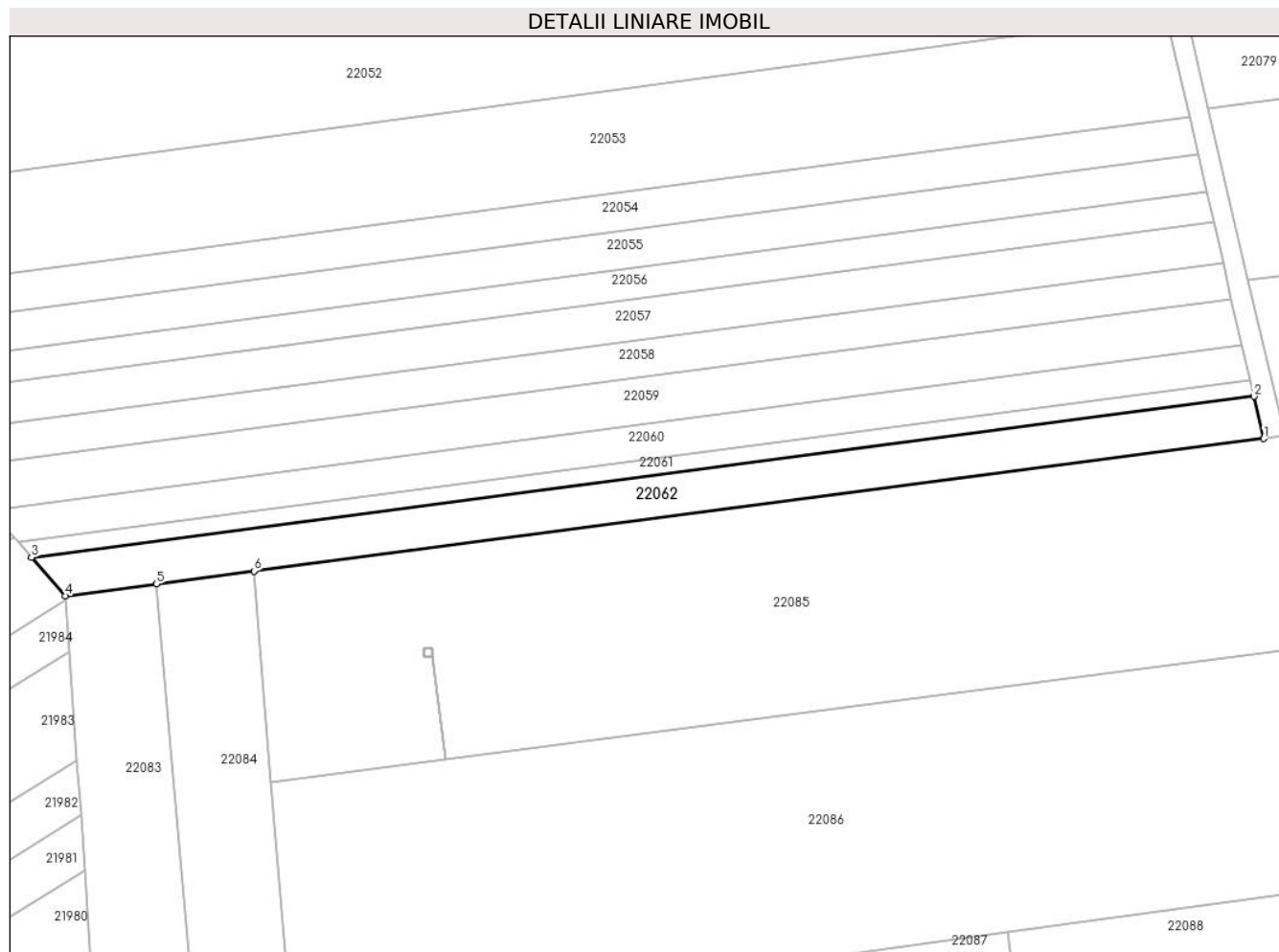
C. Partea III. SARCINI .

Inscrieri privind dezmembramintele dreptului de proprietate, drepturi reale de garanție și sarcini	Referințe
NU SUNT	

Teren

Nr cadastral	Suprafața (mp)*	Observații / Referințe
	2.000	

* Suprafața este determinată în planul de proiecție Stereo 70.



Date referitoare la teren

Crt	Categorie folosință	Intra vilan	Suprafața (mp)	Tarla	Parcelă	Nr. topo	Observații / Referințe
1	faneata	NU	2.000	96	2621/120/28	-	Nr. Parcelă 2621/ greșit în TP

Lungime Segmente

1) Valorile lungimilor segmentelor sunt obținute din proiecție în plan.

Punct început	X / Y	Punct sfârșit	X / Y	Lungime segment (** (m)
1	471.323,05 471.879,081	2	471.321,136 471.887,357	8.494
2	471.321,136 471.887,357	3	471.082,095 471.855,89	241.103
3	471.082,095 471.855,89	4	471.088,723 471.848,387	10.012
4	471.088,723 471.848,387	5	471.106,502 471.850,715	17.93
5	471.106,502 471.850,715	6	471.125,588 471.853,216	19.25

Punct început	X / Y	Punct sfârșit	X / Y	Lungime segment (** (m)
6	471.125,588 471.853,216	1	471.323,05 471.879,081	199.149

** Lungimile segmentelor sunt determinate în planul de proiecție Stereo 70 și sunt rotunjite la 1 milimetru.

*** Distanța dintre puncte este formată din segmente cumulate ce sunt mai mici decât valoarea 1 milimetru.

**DATE DESPRE IMOBILUL NR. 22063**

Oficiul de Cadastru și Publicitate Imobiliară SIBIU
Biroul de Cadastru și Publicitate Imobiliară Avrig

A. Partea I. Descrierea imobilului

TEREN Extravilan

Adresa: Jud. Sibiu

Nr. Crt	Nr cadastral Nr. topografic	Suprafața* (mp)	Observații / Referințe
A1		6.500	Sector cadastral:74 Teren neimprejmuit;

B. Partea II. Proprietari și acte

Inscrieri privitoare la dreptul de proprietate și alte drepturi reale		Referințe
/		
Act Administrativ nr. 1287/15, din 21/05/2003 emis de CJPSDPAT SIBIU (titlu de proprietate);		
B1	Intabulare, drept de PROPRIETATE, dobandit prin Reconstituire, cota actuala 1/1 1) CISMAS ALEXANDRU, lipsă CNP	A1
Act Administrativ nr. 4815, din 03/07/2023 emis de PRIMĂRIA COMUNEI ARPAȘU DE JOS (adeverinta);		
B2	Se notează posesia faptică asupra cotei de 1/1 în favoarea lui 1) SC SOBIS SOLUTIONS SRL, CIF:12018818	A1

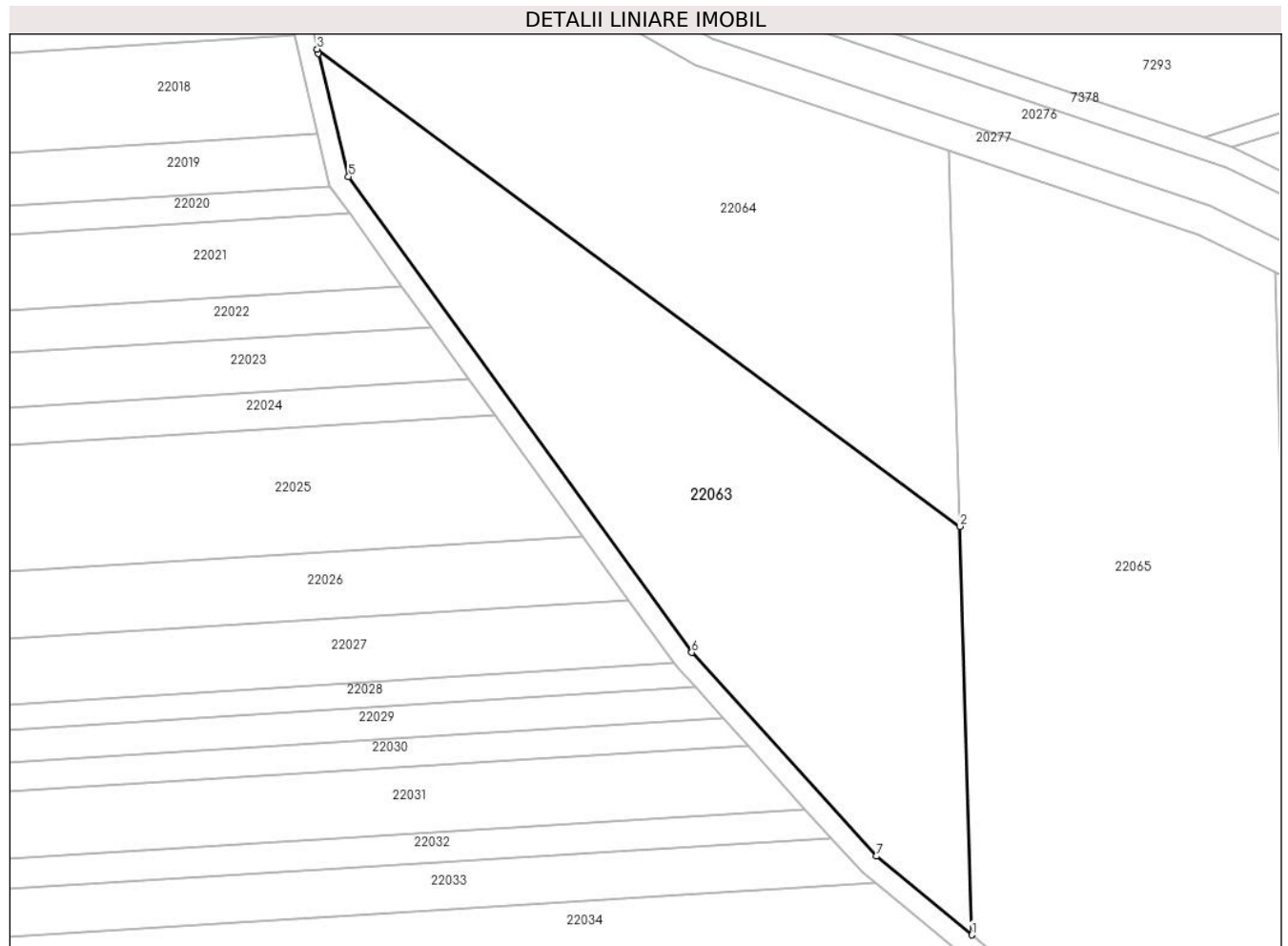
C. Partea III. SARCINI .

Inscrieri privind dezmembramintele dreptului de proprietate, drepturi reale de garanție și sarcini	Referințe
NU SUNT	

Teren

Nr cadastral	Suprafața (mp)*	Observații / Referințe
	6.500	

* Suprafața este determinată în planul de proiecție Stereo 70.



Date referitoare la teren

Crt	Categorie folosință	Intravilan	Suprafața (mp)	Tarla	Parcelă	Nr. topo	Observații / Referințe
1	arabil	NU	6.500	96	2621/122	-	

Lungime Segmente

1) Valorile lungimilor segmentelor sunt obținute din proiecție în plan.

Punct început	X / Y	Punct sfârșit	X / Y	Lungime segment (** (m)
1	471.074,216 472.195,325	2	471.071,974 472.273,57	78.278
2	471.071,974 472.273,57	3	470.948,721 472.364,957	153.437
3	470.948,721 472.364,957	4	470.948,896 472.364,183	0.793
4	470.948,896 472.364,183	5	470.954,723 472.340,557	24.334
5	470.954,723 472.340,557	6	471.020,527 472.249,42	112.411

Punct început	X / Y	Punct sfârșit	X / Y	Lungime segment (** (m)
6	471.020,527 472.249,42	7	471.055,902 472.210,38	52.684
7	471.055,902 472.210,38	1	471.074,216 472.195,325	23.708

** Lungimile segmentelor sunt determinate în planul de proiecție Stereo 70 și sunt rotunjite la 1 milimetru.

*** Distanța dintre puncte este formată din segmente cumulate ce sunt mai mici decât valoarea 1 milimetru.

**DATE DESPRE IMOBILUL NR. 22064**

Oficiul de Cadastru și Publicitate Imobiliară SIBIU
Biroul de Cadastru și Publicitate Imobiliară Avrig

A. Partea I. Descrierea imobilului

TEREN Extravilan

Adresa: Jud. Sibiu

Nr. Crt	Nr cadastral Nr. topografic	Suprafața* (mp)	Observații / Referințe
A1		6.500	Sector cadastral:74 Teren neimprejmuț;

B. Partea II. Proprietari și acte

Inscrieri privitoare la dreptul de proprietate și alte drepturi reale		Referințe
/		
Act Administrativ nr. 1408/15, din 12/03/2004 emis de CJSPDPAT SIBIU (titlu de proprietate);		
B1	Intabulare, drept de PROPRIETATE, dobândit prin Reconstituire, cota actuala 1/1	A1
	1) HALMAGHE IOAN, lipsă CNP 2) VANU LIVIA, lipsă CNP 3) DOBRILĂ IOAN, lipsă CNP 4) DOBRILĂ CONSTANTIN, lipsă CNP 5) NAN GHEORGHE, lipsă CNP 6) BÎRSAN IOAN, lipsă CNP 7) DATEȘ EVA, lipsă CNP 8) CIȘMAȘ ANA, lipsă CNP	

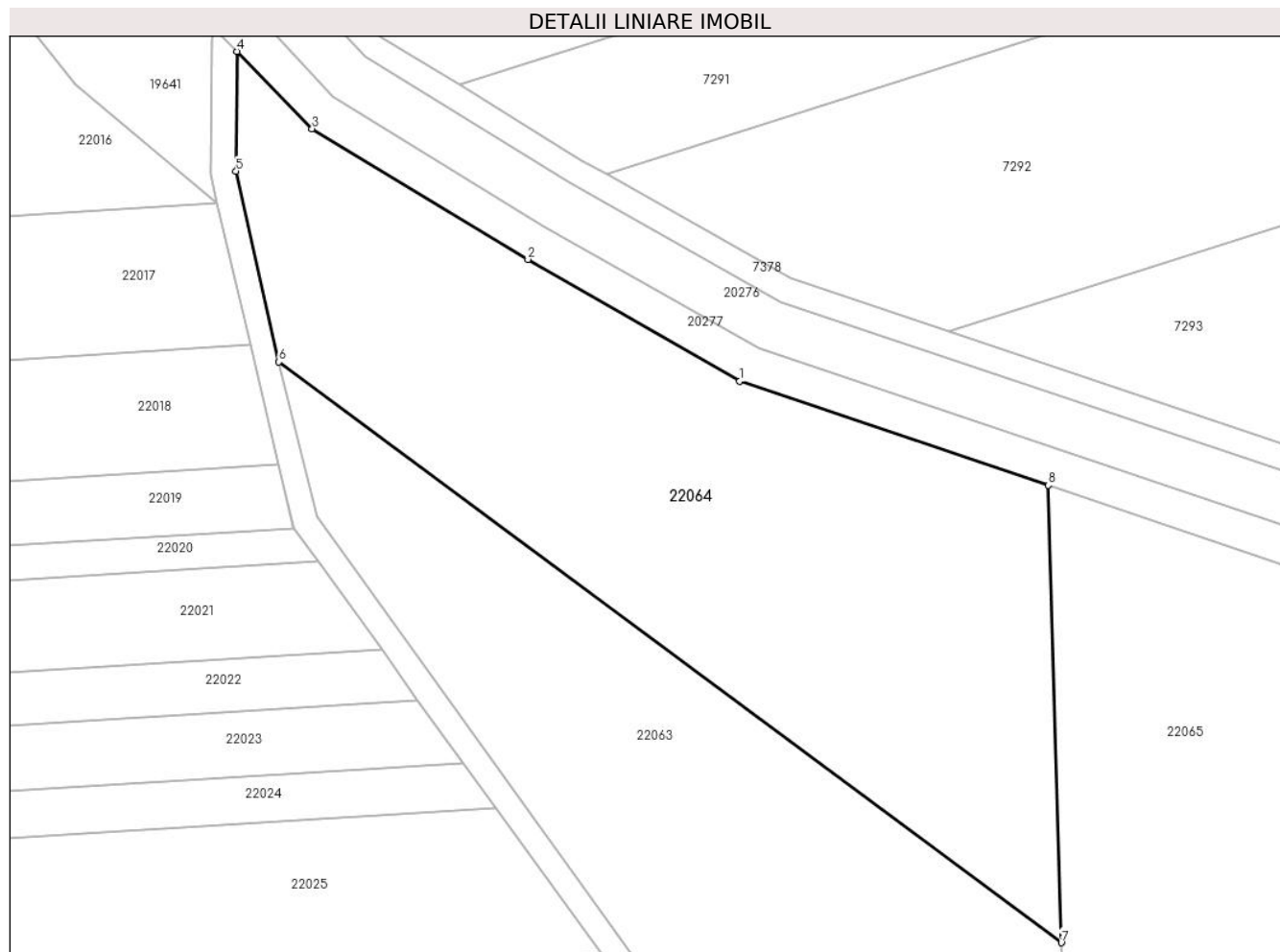
C. Partea III. SARCINI .

Inscrieri privind dezmembramintele dreptului de proprietate, drepturi reale de garanție și sarcini	Referințe
NU SUNT	

Teren

Nr cadastral	Suprafața (mp)*	Observații / Referințe
	6.500	

* Suprafața este determinată în planul de proiecție Stereo 70.



Date referitoare la teren

Crt	Categorie folosință	Intravilan	Suprafața (mp)	Tarla	Parcelă	Nr. topo	Observații / Referințe
1	arabil	NU	6.500	96	2621/123	-	

Lungime Segmente

1) Valorile lungimilor segmentelor sunt obținute din proiecție în plan.

Punct început	X / Y	Punct sfârșit	X / Y	Lungime segment (** (m)
1	471.021,301 472.361,949	2	470.987,932 472.381,078	38.463
2	470.987,932 472.381,078	3	470.953,953 472.401,659	39.726
3	470.953,953 472.401,659	4	470.942,145 472.413,814	16.946
4	470.942,145 472.413,814	5	470.941,948 472.394,976	18.839
5	470.941,948 472.394,976	6	470.948,721 472.364,957	30.773

Punct început	X / Y	Punct sfârșit	X / Y	Lungime segment (** (m)
6	470.948,721 472.364,957	7	471.071,974 472.273,57	153.437
7	471.071,974 472.273,57	8	471.069,911 472.345,541	72.0
8	471.069,911 472.345,541	1	471.021,301 472.361,949	51.305

** Lungimile segmentelor sunt determinate în planul de proiecție Stereo 70 și sunt rotunjite la 1 milimetru.

*** Distanța dintre puncte este formată din segmente cumulate ce sunt mai mici decât valoarea 1 milimetru.

**DATE DESPRE IMOBILUL NR. 22065**

Oficiul de Cadastru și Publicitate Imobiliară SIBIU
Biroul de Cadastru și Publicitate Imobiliară Avrig

A. Partea I. Descrierea imobilului

TEREN Extravilan

Adresa: Jud. Sibiu

Nr. Crt	Nr cadastral Nr. topografic	Suprafața* (mp)	Observații / Referințe
A1		10.300	Sector cadastral:74 Teren neimprejmuț;

B. Partea II. Proprietari și acte

Inscrieri privitoare la dreptul de proprietate și alte drepturi reale		Referințe
/		
Act Notarial nr. 698, din 08/04/2019 emis de NP POPA CORNELIA (act de partaj);		
B1	Intabulare, drept de PROPRIETATE, dobândit prin Conventie, cota actuala 1/1 1) BÎRSAN LIVIA-ZORIȚA	A1
Act Administrativ nr. 4816, din 03/07/2023 emis de PRIMĂRIA COMUNEI ARPAȘU DE JOS (adeverinta);		
B2	Se notează posesia faptică asupra cotei de 1/1 în favoarea lui 1) SC SOBIS SOLUTIONS SRL, CIF:12018818	A1

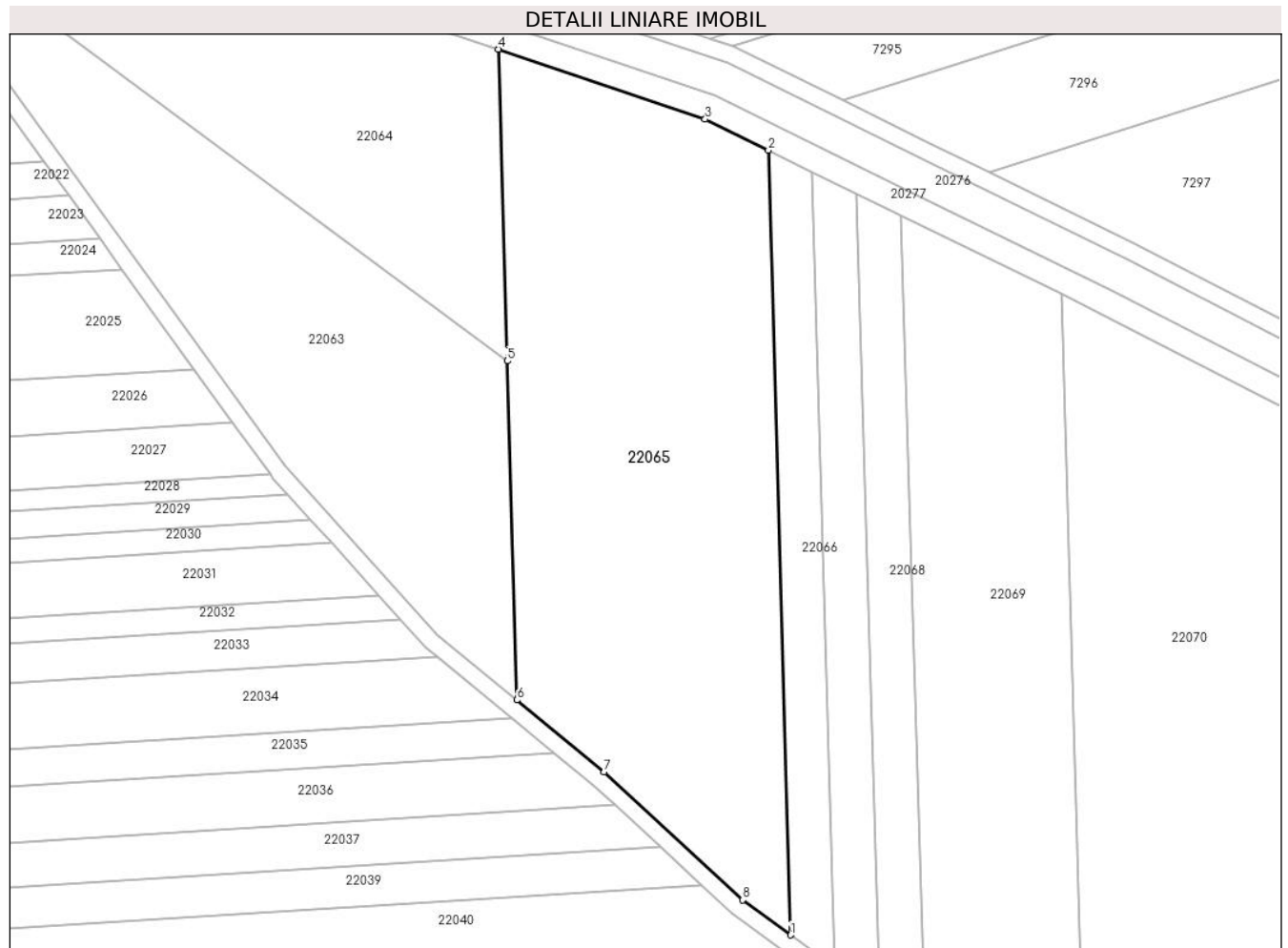
C. Partea III. SARCINI .

Inscrieri privind dezmembramintele dreptului de proprietate, drepturi reale de garanție și sarcini	Referințe
NU SUNT	

Teren

Nr cadastral	Suprafața (mp)*	Observații / Referințe
	10.300	

* Suprafața este determinată în planul de proiecție Stereo 70.



Date referitoare la teren

Crt	Categorie folosință	Intravilan	Suprafața (mp)	Tarla	Parcelă	Nr. topo	Observații / Referințe
1	arabil	NU	10.300	96	2621/124	-	Nr. Parcelă 2621/ greșit în TP

Lungime Segmente

1) Valorile lungimilor segmentelor sunt obținute din proiecție în plan.

Punct început	X / Y	Punct sfârșit	X / Y	Lungime segment (** (m)
1	471.137,535 472.141,086	2	471.132,358 472.322,184	181.171
2	471.132,358 472.322,184	3	471.117,729 472.329,4	16.312
3	471.117,729 472.329,4	4	471.069,911 472.345,541	50.469
4	471.069,911 472.345,541	5	471.071,974 472.273,57	72.0
5	471.071,974 472.273,57	6	471.074,216 472.195,325	78.278

Punct început	X / Y	Punct sfârșit	X / Y	Lungime segment (** (m)
6	471.074,216 472.195,325	7	471.094,422 472.178,715	26.157
7	471.094,422 472.178,715	8	471.126,437 472.149,16	43.57
8	471.126,437 472.149,16	1	471.137,535 472.141,086	13.724

** Lungimile segmentelor sunt determinate în planul de proiecție Stereo 70 și sunt rotunjite la 1 milimetru.

*** Distanța dintre puncte este formată din segmente cumulate ce sunt mai mici decât valoarea 1 milimetru.

**DATE DESPRE IMOBILUL NR. 22066**

Oficiul de Cadastru și Publicitate Imobiliară SIBIU
Biroul de Cadastru și Publicitate Imobiliară Avrig

A. Partea I. Descrierea imobilului

TEREN Extravilan

Adresa: Jud. Sibiu

Nr. Crt	Nr cadastral Nr. topografic	Suprafața* (mp)	Observații / Referințe
A1		1.800	Sector cadastral:74 Teren neimpregmuit;

B. Partea II. Proprietari și acte

Inscrieri privitoare la dreptul de proprietate și alte drepturi reale	Referințe
/	
Act Notarial nr. 22, din 25/03/2009 emis de NP SALOMIE IOAN CRISTIAN (certificat de mostenitor);	
B1	A1
Intabulare, drept de PROPRIETATE, dobandit prin Succesiune, cota actuala 1/1 1) MURAR DOROFTEI	
Act Administrativ nr. 4817, din 03/07/2023 emis de PRIMĂRIA COMUNEI ARPAȘU DE JOS (adeverinta);	
B2	A1
Se notează posesia faptică asupra cotei de 1/1 în favoarea lui 1) SC SOBIS SOLUTIONS SRL, CIF:12018818	

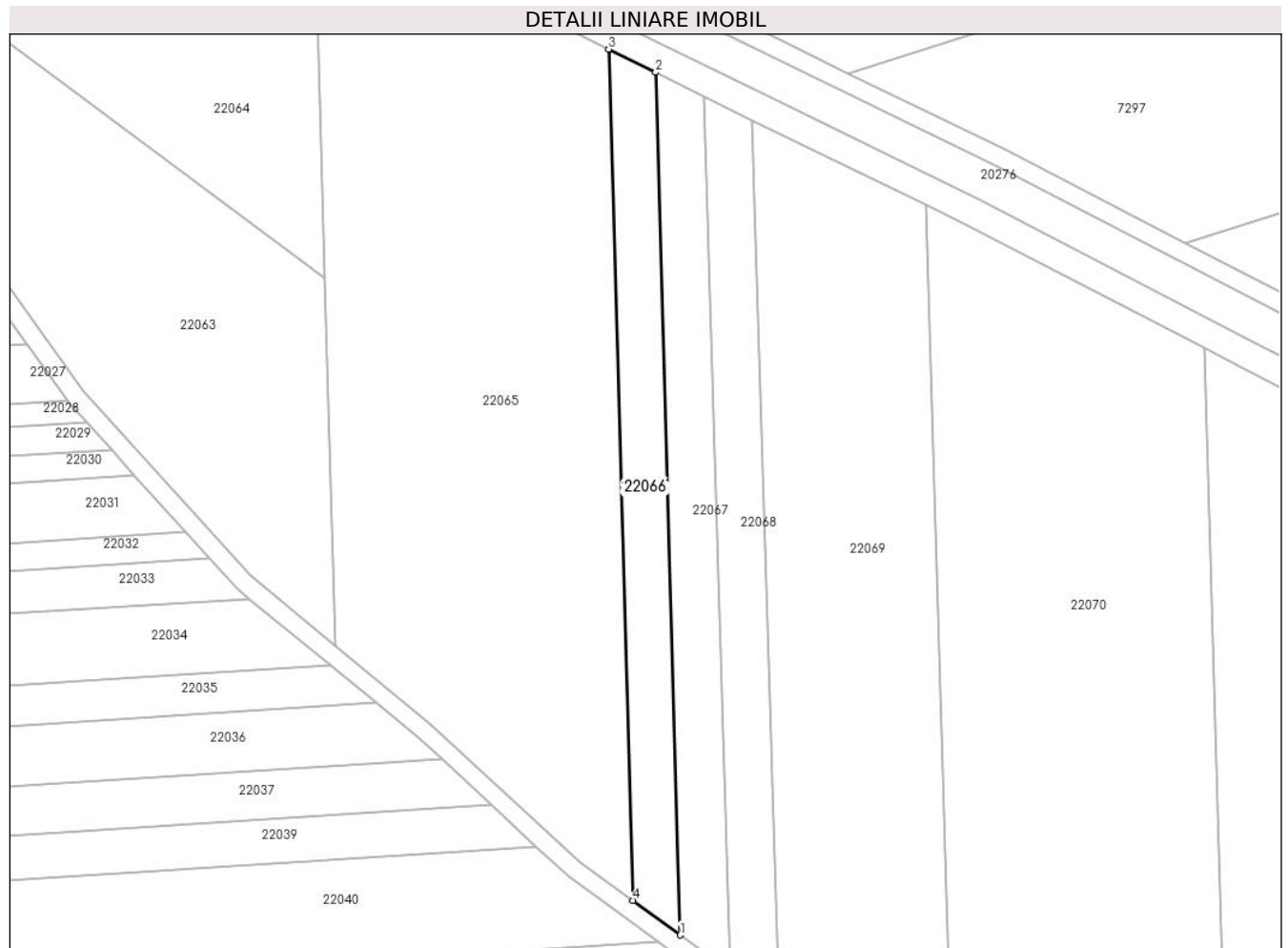
C. Partea III. SARCINI .

Inscrieri privind dezmembramintele dreptului de proprietate, drepturi reale de garanție și sarcini	Referințe
NU SUNT	

Teren

Nr cadastral	Suprafața (mp)*	Observații / Referințe
	1.800	

* Suprafața este determinată în planul de proiecție Stereo 70.



Date referitoare la teren

Crt	Categorie folosință	Intravilan	Suprafața (mp)	Tarla	Parcelă	Nr. topo	Observații / Referințe
1	arabil	NU	1.800	96	2621/125	-	Nr. Parcelă 2621/ greșit în TP

Lungime Segmente

1) Valorile lungimilor segmentelor sunt obținute din proiecție în plan.

Punct început	X / Y	Punct sfârșit	X / Y	Lungime segment (** (m)
1	471.147,637 472.133,738	2	471.142,356 472.317,252	183.59
2	471.142,356 472.317,252	3	471.132,358 472.322,184	11.148
3	471.132,358 472.322,184	4	471.137,535 472.141,086	181.171
4	471.137,535 472.141,086	1	471.147,637 472.133,738	12.492

** Lungimile segmentelor sunt determinate în planul de proiecție Stereo 70 și sunt rotunjite la 1 milimetru.

***** Distanţa dintre puncte este formată din segmente cumulate ce sunt mai mici decât valoarea 1 milimetru.**

**DATE DESPRE IMOBILUL NR. 22067**

Oficiul de Cadastru și Publicitate Imobiliară SIBIU
Biroul de Cadastru și Publicitate Imobiliară Avrig

A. Partea I. Descrierea imobilului

TEREN Extravilan

Adresa: Jud. Sibiu

Nr. Crt	Nr cadastral Nr. topografic	Suprafața* (mp)	Observații / Referințe
A1		1.900	Sector cadastral:74 Teren neimprejmuit;

B. Partea II. Proprietari și acte

Inscrieri privitoare la dreptul de proprietate și alte drepturi reale	Referințe
/	
Act Administrativ nr. 1208/15, din 31/01/2003 emis de CJPSDPAT SIBIU (titlu de proprietate);	
B1	A1
Intabulare, drept de PROPRIETATE, dobandit prin Reconstituire, cota actuala 1/1 1) GLIGA MARIA, lipsă CNP	
Act Administrativ nr. 4818, din 03/07/2023 emis de PRIMĂRIA COMUNEI ARPAȘU DE JOS (adeverinta);	
B2	A1
Se notează posesia faptică asupra cotei de 1/1 în favoarea lui 1) SC SOBIS SOLUTIONS SRL, CIF:12018818	

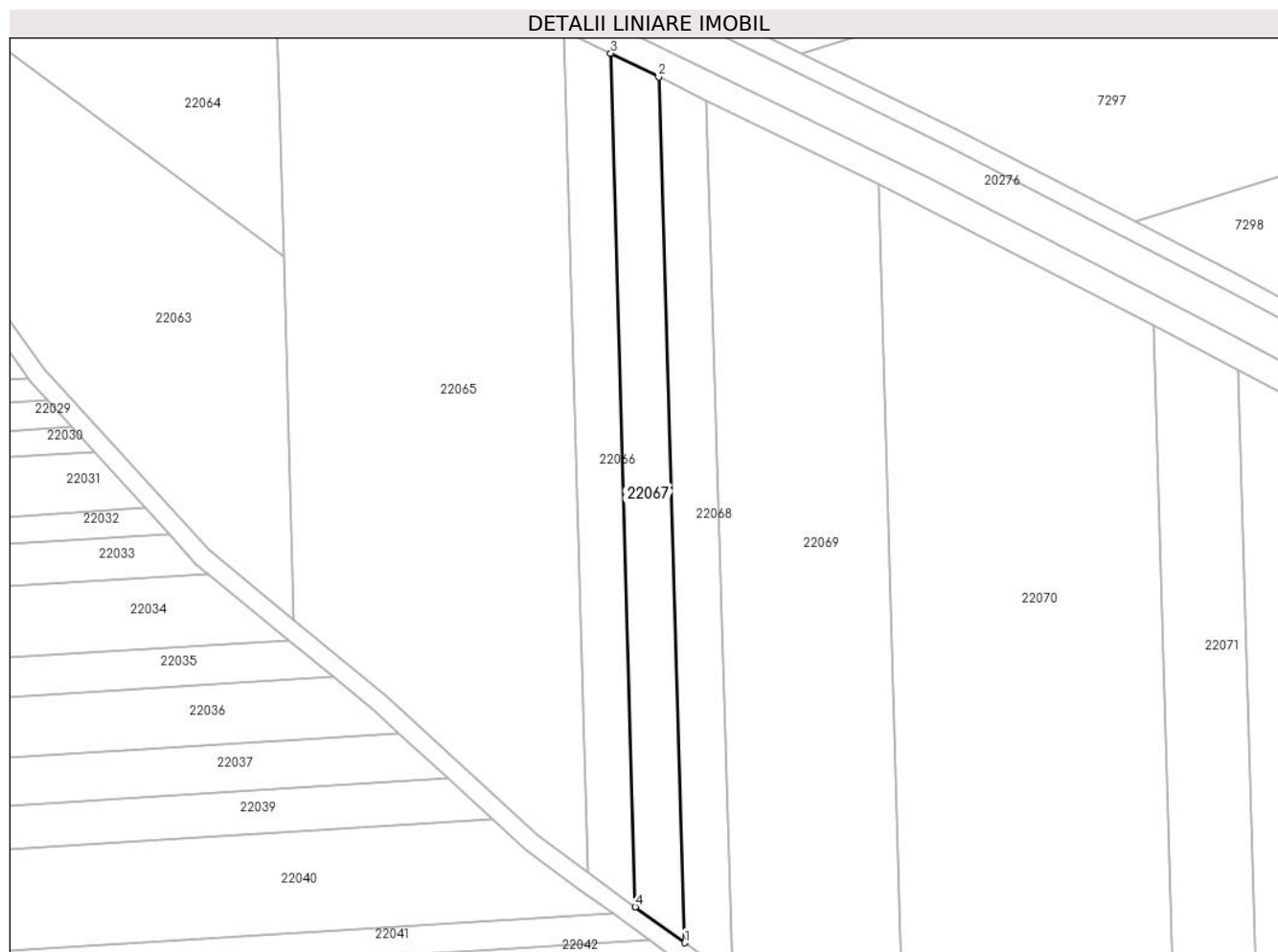
C. Partea III. SARCINI .

Inscrieri privind dezmembramintele dreptului de proprietate, drepturi reale de garanție și sarcini	Referințe
NU SUNT	

Teren

Nr cadastral	Suprafața (mp)*	Observații / Referințe
	1.900	

* Suprafața este determinată în planul de proiecție Stereo 70.



Date referitoare la teren

Crt	Categorie folosință	Intravilan	Suprafața (mp)	Tarla	Parcelă	Nr. topo	Observații / Referințe
1	arabil	NU	1.900	96	2621/126	-	

Lungime Segmente

1) Valorile lungimilor segmentelor sunt obținute din proiecție în plan.

Punct început	X / Y	Punct sfârșit	X / Y	Lungime segment (** (m)
1	471.158,259 472.126,01	2	471.152,67 472.312,165	186.239
2	471.152,67 472.312,165	3	471.142,356 472.317,252	11.5
3	471.142,356 472.317,252	4	471.147,637 472.133,738	183.59
4	471.147,637 472.133,738	1	471.158,259 472.126,01	13.136

** Lungimile segmentelor sunt determinate în planul de proiecție Stereo 70 și sunt rotunjite la 1 milimetru.

***** Distanţa dintre puncte este formată din segmente cumulate ce sunt mai mici decât valoarea 1 milimetru.**

**DATE DESPRE IMOBILUL NR. 22068**

Oficiul de Cadastru și Publicitate Imobiliară SIBIU
Biroul de Cadastru și Publicitate Imobiliară Avrig

A. Partea I. Descrierea imobilului

TEREN Extravilan

Adresa: Jud. Sibiu

Nr. Crt	Nr cadastral Nr. topografic	Suprafața* (mp)	Observații / Referințe
A1		1.900	Sector cadastral:74 Teren neimprejmuit;

B. Partea II. Proprietari și acte

Inscrieri privitoare la dreptul de proprietate și alte drepturi reale	Referințe
/	
Act Notarial nr. 370, din 19/04/2011 emis de NP SALOMIE IOAN CRISTIAN (contract de vanzare-cumparare);	
B1	A1
Intabulare, drept de PROPRIETATE, dobandit prin Conventie, cota actuala 1/1	
1) SC SOBIS SOLUTIONS SRL, CIF:12018818	

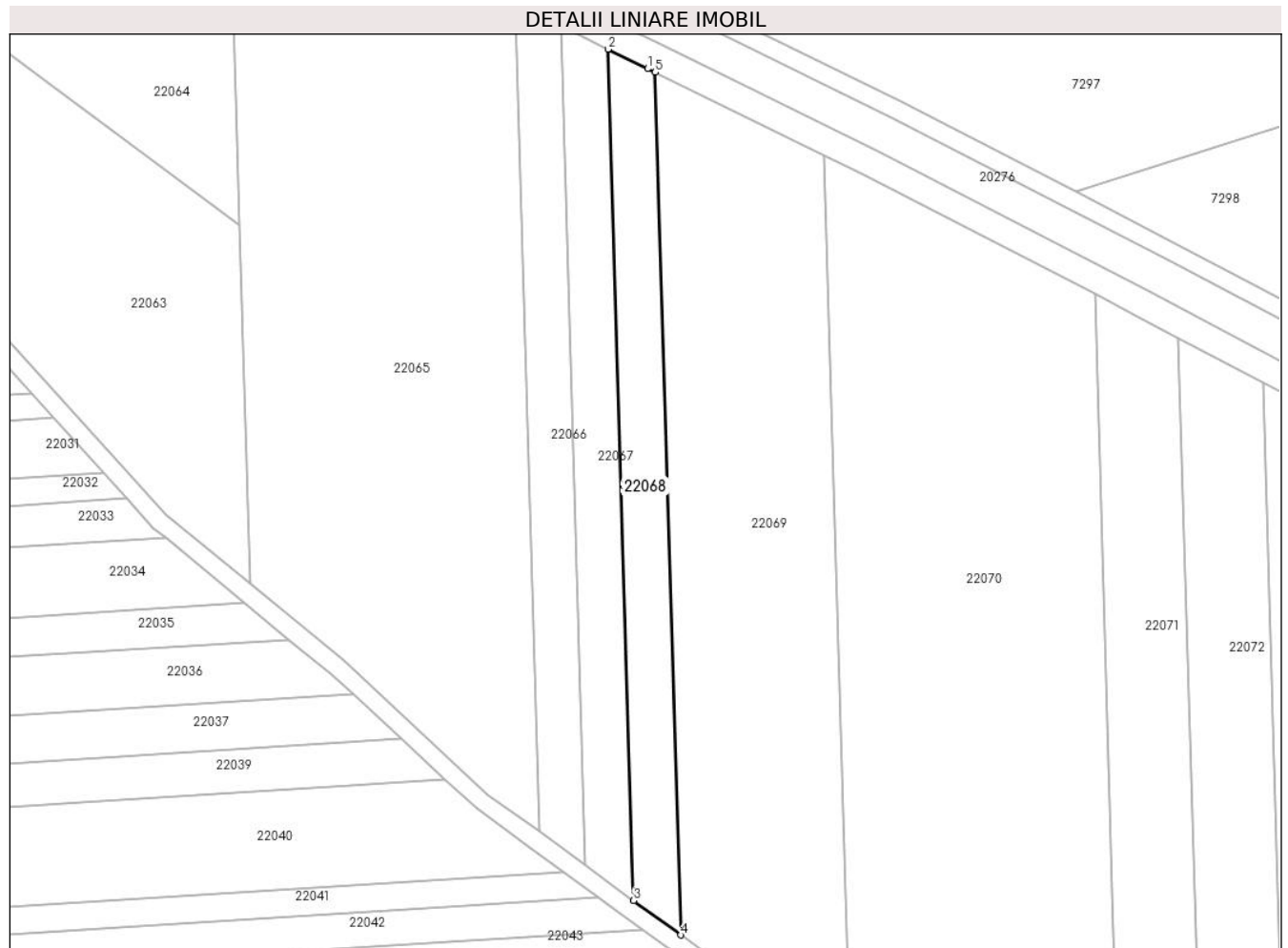
C. Partea III. SARCINI .

Inscrieri privind dezmembramintele dreptului de proprietate, drepturi reale de garanție și sarcini	Referințe
NU SUNT	

Teren

Nr cadastral	Suprafața (mp)*	Observații / Referințe
	1.900	

* Suprafața este determinată în planul de proiecție Stereo 70.



Date referitoare la teren

Crt	Categorie folosință	Intravilan	Suprafața (mp)	Tarla	Parcelă	Nr. topo	Observații / Referințe
1	arabil	NU	1.900	96	2621/127	-	

Lungime Segmente

1) Valorile lungimilor segmentelor sunt obținute din proiecție în plan.

Punct început	X / Y	Punct sfârșit	X / Y	Lungime segment (** (m)
1	471.161,325 472.307,896	2	471.152,67 472.312,165	9.651
2	471.152,67 472.312,165	3	471.158,259 472.126,01	186.239
3	471.158,259 472.126,01	4	471.168,602 472.118,486	12.79
4	471.168,602 472.118,486	5	471.162,985 472.307,085	188.683
5	471.162,985 472.307,085	1	471.161,325 472.307,896	1.847

**** Lungimile segmentelor sunt determinate în planul de proiecție Stereo 70 și sunt rotunjite la 1 milimetru.**

***** Distanța dintre puncte este formată din segmente cumulate ce sunt mai mici decât valoarea 1 milimetru.**

**DATE DESPRE IMOBILUL NR. 22069**

Oficiul de Cadastru și Publicitate Imobiliară SIBIU
Biroul de Cadastru și Publicitate Imobiliară Avrig

A. Partea I. Descrierea imobilului

TEREN Extravilan

Adresa: Jud. Sibiu

Nr. Crt	Nr cadastral Nr. topografic	Suprafața* (mp)	Observații / Referințe
A1		7.000	Sector cadastral:74 Teren neimprejmuit;

B. Partea II. Proprietari și acte

Inscrieri privitoare la dreptul de proprietate și alte drepturi reale		Referințe
/		
Act Notarial nr. 421, din 14/04/2011 emis de NP FILIPÁNITS ALPÁR (contract de vanzare-cumparare);		
B1	Intabulare, drept de PROPRIETATE, dobandit prin Conventie, cota actuala 1/1 1) SC SOBIS SOLUTIONS SRL, CIF:12018818	A1

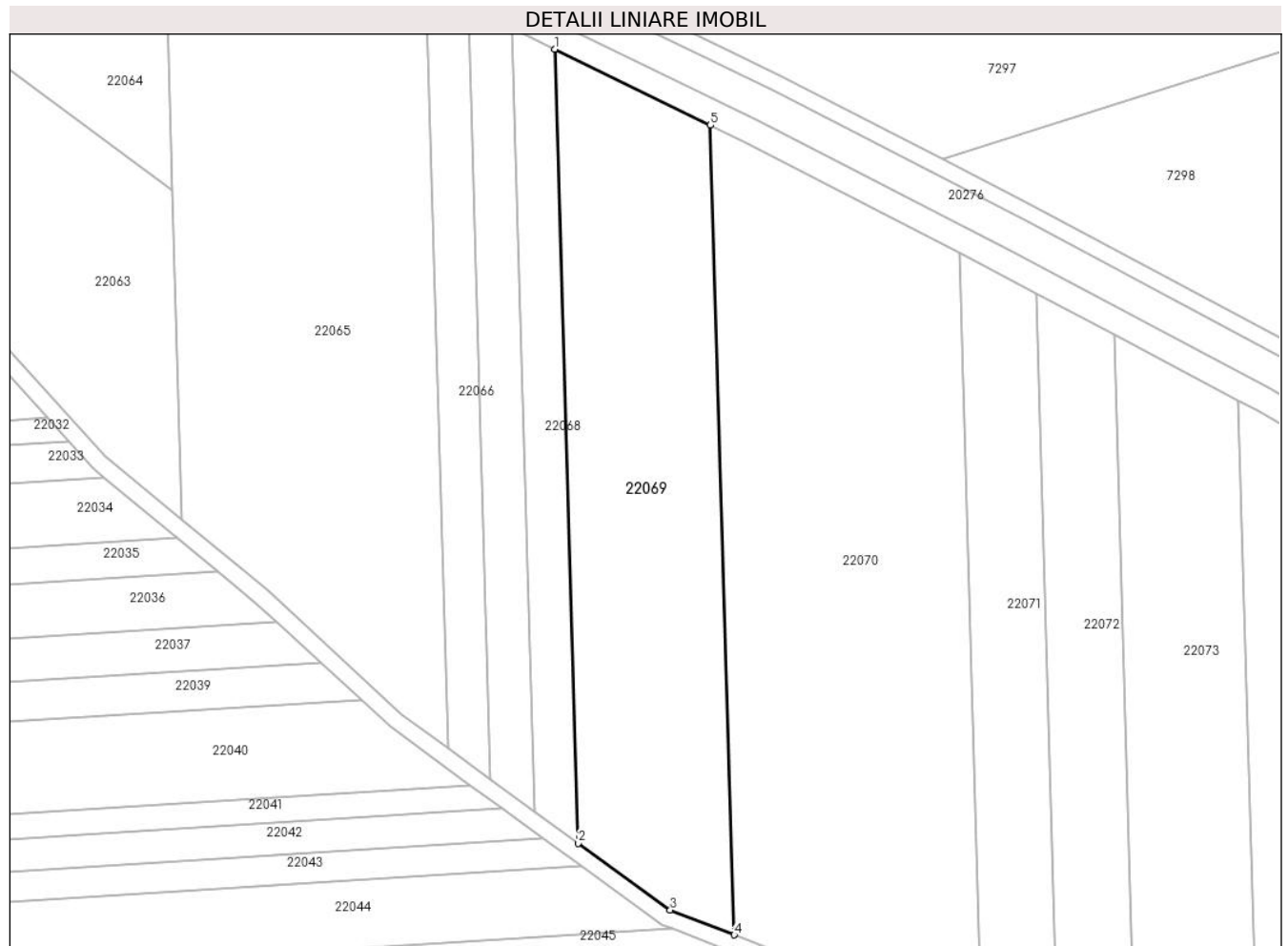
C. Partea III. SARCINI .

Inscrieri privind dezmembramintele dreptului de proprietate, drepturi reale de garanție și sarcini	Referințe
NU SUNT	

Teren

Nr cadastral	Suprafața (mp)*	Observații / Referințe
	7.000	

* Suprafața este determinată în planul de proiecție Stereo 70.



Date referitoare la teren

Crt	Categorie folosință	Intra vilan	Suprafața (mp)	Tarla	Parcelă	Nr. topo	Observații / Referințe
1	arabil	NU	7.000	96	2621/128	-	

Lungime Segmente

1) Valorile lungimilor segmentelor sunt obținute din proiecție în plan.

Punct început	X / Y	Punct sfârșit	X / Y	Lungime segment (** (m)
1	471.162,985 472.307,085	2	471.168,602 472.118,486	188.683
2	471.168,602 472.118,486	3	471.190,448 472.102,594	27.014
3	471.190,448 472.102,594	4	471.205,679 472.096,683	16.338
4	471.205,679 472.096,683	5	471.200,004 472.289,006	192.407
5	471.200,004 472.289,006	1	471.162,985 472.307,085	41.198

**** Lungimile segmentelor sunt determinate în planul de proiecție Stereo 70 și sunt rotunjite la 1 milimetru.**

***** Distanța dintre puncte este formată din segmente cumulate ce sunt mai mici decât valoarea 1 milimetru.**

**DATE DESPRE IMOBILUL NR. 22070**

Oficiul de Cadastru și Publicitate Imobiliară SIBIU
Biroul de Cadastru și Publicitate Imobiliară Avrig

A. Partea I. Descrierea imobilului

TEREN Extravilan

Adresa: Jud. Sibiu

Nr. Crt	Nr cadastral Nr. topografic	Suprafața* (mp)	Observații / Referințe
A1		11.000	Sector cadastral:74 Teren neimprejmuit;

B. Partea II. Proprietari și acte

Inscrieri privitoare la dreptul de proprietate și alte drepturi reale	Referințe
/	
Act Notarial nr. 794, din 22/12/2004 emis de NP SALOMIE IOAN CRISTIAN (contract de intretinere);	
B1	A1
Intabulare, drept de PROPRIETATE, dobandit prin Conventie, cota actuala 1/1	
1) BUCURENCIU MARIAN-ILIE	
2) BUCURENCIU SILVIA, lipsă CNP	

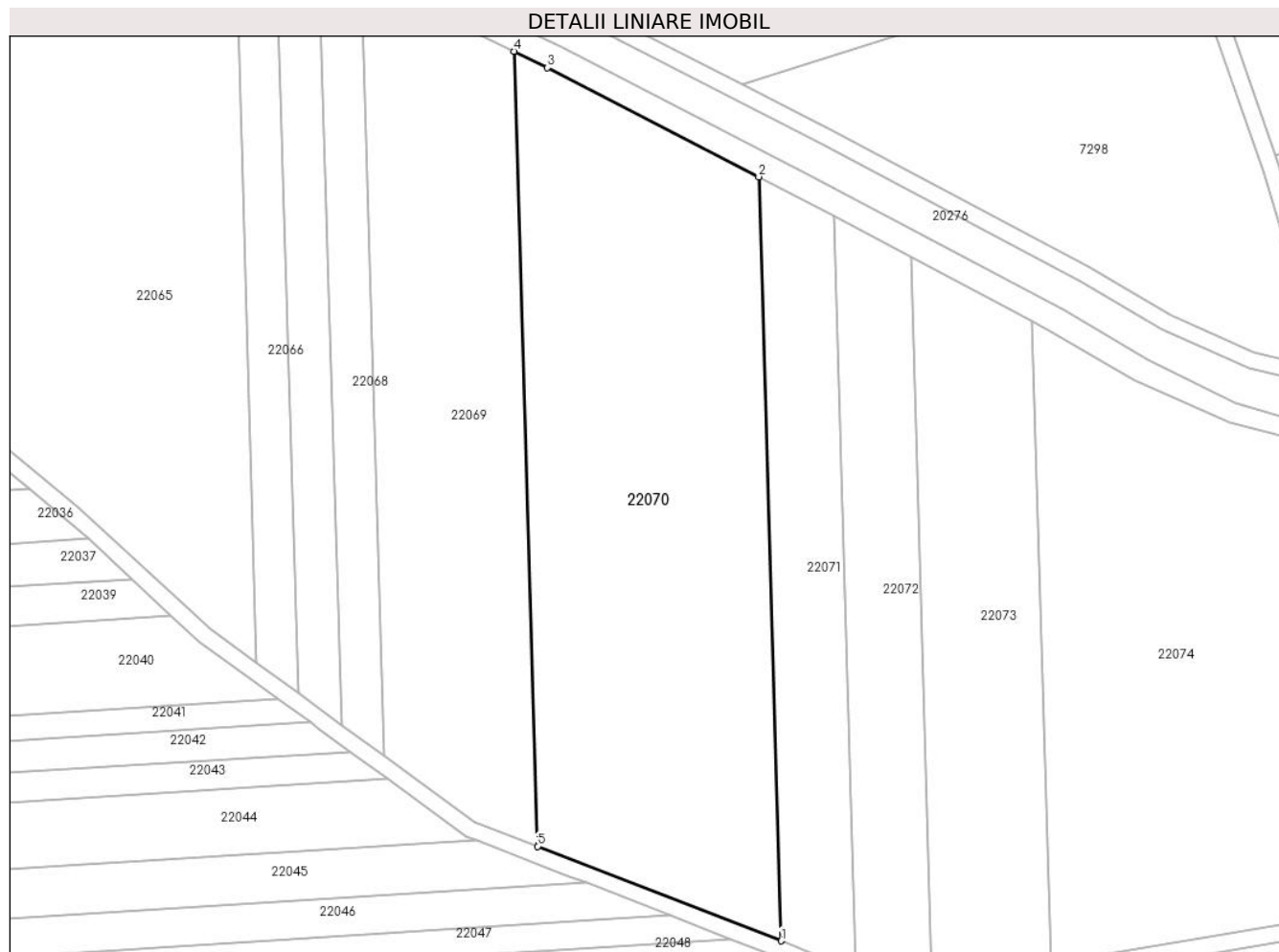
C. Partea III. SARCINI .

Inscrieri privind dezmembramintele dreptului de proprietate, drepturi reale de garanție și sarcini	Referințe
NU SUNT	

Teren

Nr cadastral	Suprafața (mp)*	Observații / Referințe
	11.000	

* Suprafața este determinată în planul de proiecție Stereo 70.



Date referitoare la teren

Crt	Categorie folosință	Intravilan	Suprafața (mp)	Tarla	Parcelă	Nr. topo	Observații / Referințe
1	arabil	NU	11.000	96	2621/129	-	

Lungime Segmente

1) Valorile lungimilor segmentelor sunt obținute din proiecție în plan.

Punct început	X / Y	Punct sfârșit	X / Y	Lungime segment (** (m)
1	471.264,642 472.073,798	2	471.259,209 472.258,635	184.917
2	471.259,209 472.258,635	3	471.208,068 472.285,067	57.568
3	471.208,068 472.285,067	4	471.200,004 472.289,006	8.975
4	471.200,004 472.289,006	5	471.205,679 472.096,683	192.407
5	471.205,679 472.096,683	1	471.264,642 472.073,798	63.248

**** Lungimile segmentelor sunt determinate în planul de proiecție Stereo 70 și sunt rotunjite la 1 milimetru.**

***** Distanța dintre puncte este formată din segmente cumulate ce sunt mai mici decât valoarea 1 milimetru.**

**DATE DESPRE IMOBILUL NR. 22071**

Oficiul de Cadastru și Publicitate Imobiliară SIBIU
Biroul de Cadastru și Publicitate Imobiliară Avrig

A. Partea I. Descrierea imobilului

TEREN Extravilan

Adresa: Jud. Sibiu

Nr. Crt	Nr cadastral Nr. topografic	Suprafața* (mp)	Observații / Referințe
A1		3.300	Sector cadastral:74 Teren neimprejmuit;

B. Partea II. Proprietari și acte

Inscrieri privitoare la dreptul de proprietate și alte drepturi reale		Referințe
/		
Act Notarial nr. 796, din 19/04/2011 emis de NP POPA CORNELIA (contract de vanzare-cumparare);		
B1	Intabulare, drept de PROPRIETATE, dobandit prin Conventie, cota actuala 1/1 1) SC SOBIS SOLUTIONS SRL, CIF:12018818	A1

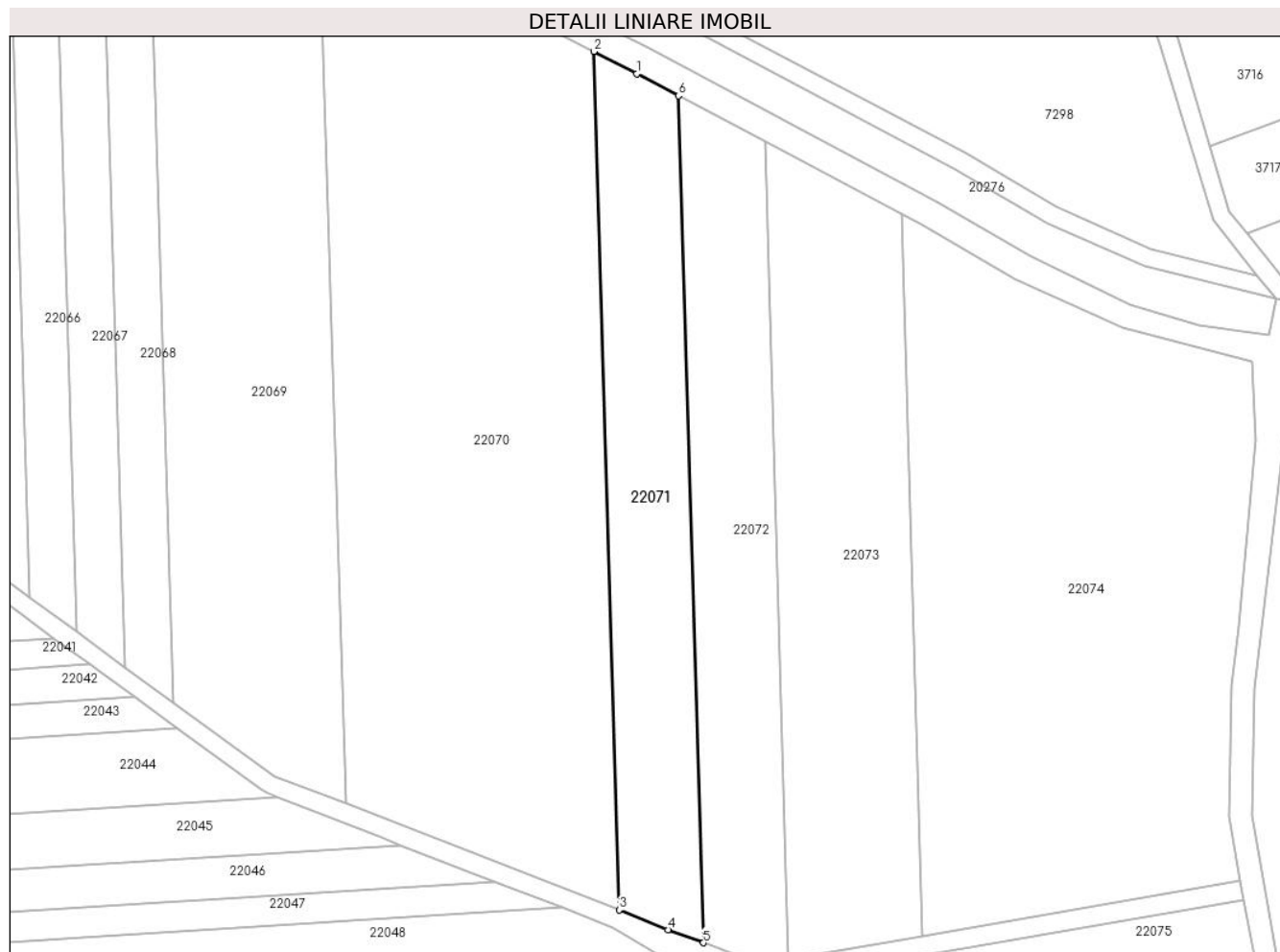
C. Partea III. SARCINI .

Inscrieri privind dezmembramintele dreptului de proprietate, drepturi reale de garanție și sarcini	Referințe
NU SUNT	

Teren

Nr cadastral	Suprafața (mp)*	Observații / Referințe
	3.300	

* Suprafața este determinată în planul de proiecție Stereo 70.



Date referitoare la teren

Crt	Categorie folosință	Intravilan	Suprafața (mp)	Tarla	Parcelă	Nr. topo	Observații / Referințe
1	arabil	NU	3.300	96	2621/130	-	

Lungime Segmente

1) Valorile lungimilor segmentelor sunt obținute din proiecție în plan.

Punct început	X / Y	Punct sfârșit	X / Y	Lungime segment (** (m)
1	471.268,484 472.253,84	2	471.259,209 472.258,635	10.441
2	471.259,209 472.258,635	3	471.264,642 472.073,798	184.917
3	471.264,642 472.073,798	4	471.275,183 472.069,563	11.36
4	471.275,183 472.069,563	5	471.282,812 472.066,746	8.133
5	471.282,812 472.066,746	6	471.277,455 472.249,086	182.419

Punct început	X / Y	Punct sfârșit	X / Y	Lungime segment (** (m)
6	471.277,455 472.249,086	1	471.268,484 472.253,84	10.153

** Lungimile segmentelor sunt determinate în planul de proiecție Stereo 70 și sunt rotunjite la 1 milimetru.

*** Distanța dintre puncte este formată din segmente cumulate ce sunt mai mici decât valoarea 1 milimetru.

**DATE DESPRE IMOBILUL NR. 22072**

Oficiul de Cadastru și Publicitate Imobiliară SIBIU
Biroul de Cadastru și Publicitate Imobiliară Avrig

A. Partea I. Descrierea imobilului

TEREN Extravilan

Adresa: Jud. Sibiu

Nr. Crt	Nr cadastral Nr. topografic	Suprafața* (mp)	Observații / Referințe
A1		3.300	Sector cadastral:74 Teren neimprejmuit;

B. Partea II. Proprietari și acte

Inscrieri privitoare la dreptul de proprietate și alte drepturi reale	Referințe
/	
Act Administrativ nr. 1369/15, din 13/08/2003 emis de CJPSDPAT SIBIU (titlu de proprietate);	
B1	A1
Intabulare, drept de PROPRIETATE, dobandit prin Reconstituire, cota actuala 1/1 1) DOBRILĂ AURELIA, lipsă CNP	

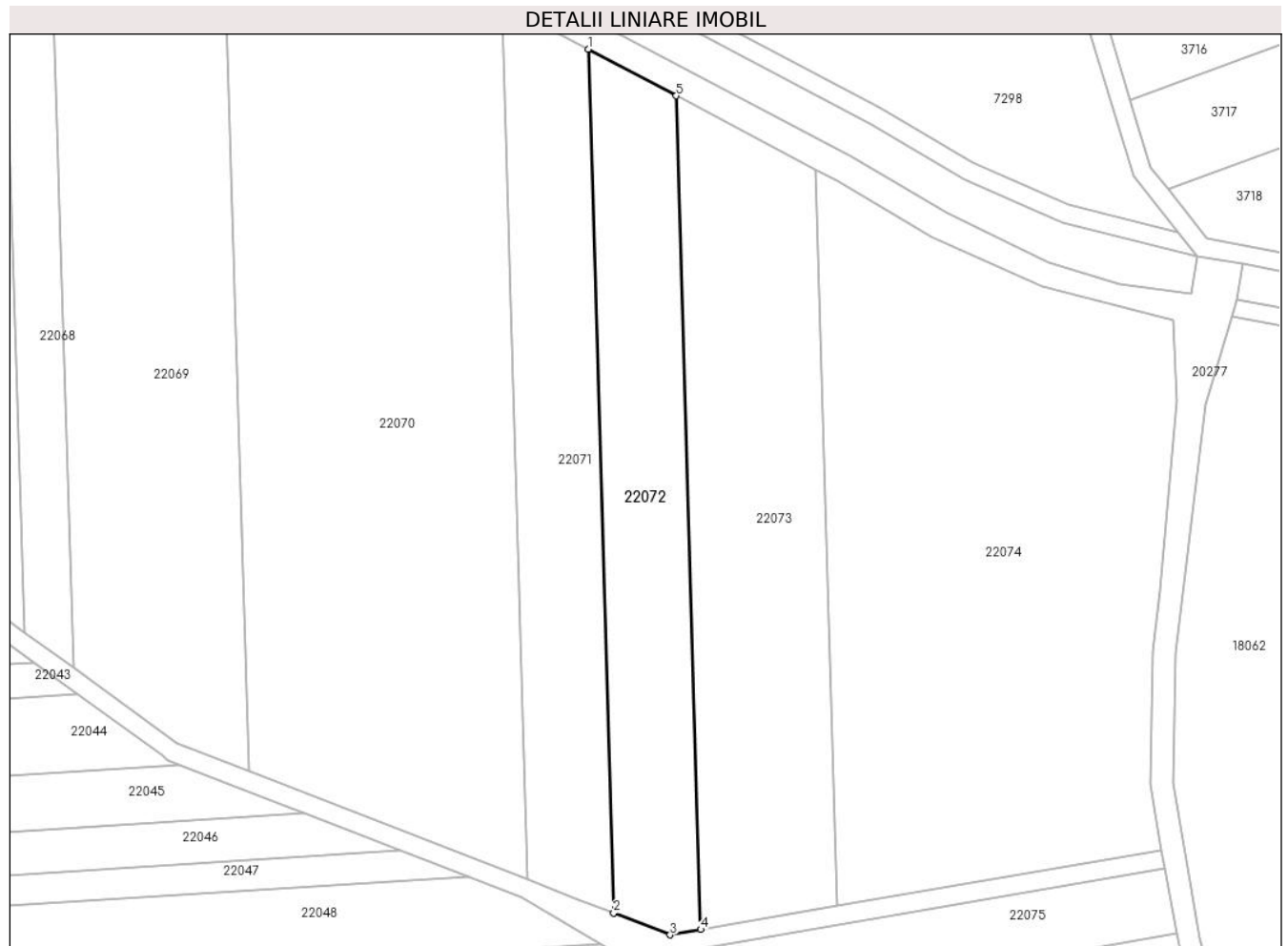
C. Partea III. SARCINI .

Inscrieri privind dezmembramintele dreptului de proprietate, drepturi reale de garanție și sarcini	Referințe
NU SUNT	

Teren

Nr cadastral	Suprafața (mp)*	Observații / Referințe
	3.300	

* Suprafața este determinată în planul de proiecție Stereo 70.



Date referitoare la teren

Crt	Categorie folosință	Intravilan	Suprafața (mp)	Tarla	Parcelă	Nr. topo	Observații / Referințe
1	arabil	NU	3.300	96	2621/131	-	

Lungime Segmente

1) Valorile lungimilor segmentelor sunt obținute din proiecție în plan.

Punct început	X / Y	Punct sfârșit	X / Y	Lungime segment (** (m)
1	471.277,455 472.249,086	2	471.282,812 472.066,746	182.419
2	471.282,812 472.066,746	3	471.294,728 472.062,121	12.782
3	471.294,728 472.062,121	4	471.301,211 472.063,238	6.578
4	471.301,211 472.063,238	5	471.296,044 472.239,232	176.07
5	471.296,044 472.239,232	1	471.277,455 472.249,086	21.039

**** Lungimile segmentelor sunt determinate în planul de proiecție Stereo 70 și sunt rotunjite la 1 milimetru.**

***** Distanța dintre puncte este formată din segmente cumulate ce sunt mai mici decât valoarea 1 milimetru.**

**DATE DESPRE IMOBILUL NR. 22073**

Oficiul de Cadastru și Publicitate Imobiliară SIBIU
Biroul de Cadastru și Publicitate Imobiliară Avrig

A. Partea I. Descrierea imobilului

TEREN Extravilan

Adresa: Jud. Sibiu

Nr. Crt	Nr cadastral Nr. topografic	Suprafața* (mp)	Observații / Referințe
A1		4.800	Sector cadastral:74 Teren neimprejmut;

B. Partea II. Proprietari și acte

Inscrieri privitoare la dreptul de proprietate și alte drepturi reale	Referințe
/	
Act Administrativ nr. 1356/15, din 29/07/2003 emis de CJPSDPAT SIBIU (titlu de proprietate);	
B1	Intabulare, drept de PROPRIETATE, dobandit prin Reconstituire, cota actuala 1/1 1) NAN GHEORGHE , lipsă CNP
Act Administrativ nr. 4819, din 03/07/2023 emis de PRIMĂRIA COMUNEI ARPAȘU DE JOS (adeverinta);	
B2	Se notează posesia faptică asupra cotei de 1/1 în favoarea lui 1) SC SOBIS SOLUTIONS SRL , CIF:12018818

C. Partea III. SARCINI .

Inscrieri privind dezmembramintele dreptului de proprietate, drepturi reale de garanție și sarcini	Referințe
NU SUNT	

Teren

Nr cadastral	Suprafața (mp)*	Observații / Referințe
	4.800	

* Suprafața este determinată în planul de proiecție Stereo 70.



Date referitoare la teren

Crt	Categorie folosință	Intravilan	Suprafața (mp)	Tarla	Parcelă	Nr. topo	Observații / Referințe
1	arabil	NU	4.800	96	2621/132	-	

Lungime Segmente

1) Valorile lungimilor segmentelor sunt obținute din proiecție în plan.

Punct început	X / Y	Punct sfârșit	X / Y	Lungime segment (** (m)
1	471.330,031 472.068,203	2	471.325,468 472.223,636	155.5
2	471.325,468 472.223,636	3	471.296,044 472.239,232	33.301
3	471.296,044 472.239,232	4	471.301,211 472.063,238	176.07
4	471.301,211 472.063,238	1	471.330,031 472.068,203	29.244

** Lungimile segmentelor sunt determinate în planul de proiecție Stereo 70 și sunt rotunjite la 1 milimetru.

***** Distanţa dintre puncte este formată din segmente cumulate ce sunt mai mici decât valoarea 1 milimetru.**

**DATE DESPRE IMOBILUL NR. 22074**

Oficiul de Cadastru și Publicitate Imobiliară SIBIU
Biroul de Cadastru și Publicitate Imobiliară Avrig

A. Partea I. Descrierea imobilului

TEREN Extravilan

Adresa: Jud. Sibiu

Nr. Crt	Nr cadastral Nr. topografic	Suprafața* (mp)	Observații / Referințe
A1		9.300	Sector cadastral:74 Teren neimprejmuit;

B. Partea II. Proprietari și acte

Inscrieri privitoare la dreptul de proprietate și alte drepturi reale	Referințe
/	
Act Administrativ nr. 1234/15, din 13/03/2003 emis de CJPSDPAT SIBIU (titlu de proprietate);	
B1	A1
Intabulare, drept de PROPRIETATE, dobandit prin Reconstituire, cota actuala 1/1 1) BIRSAN DUMITRU, lipsă CNP	

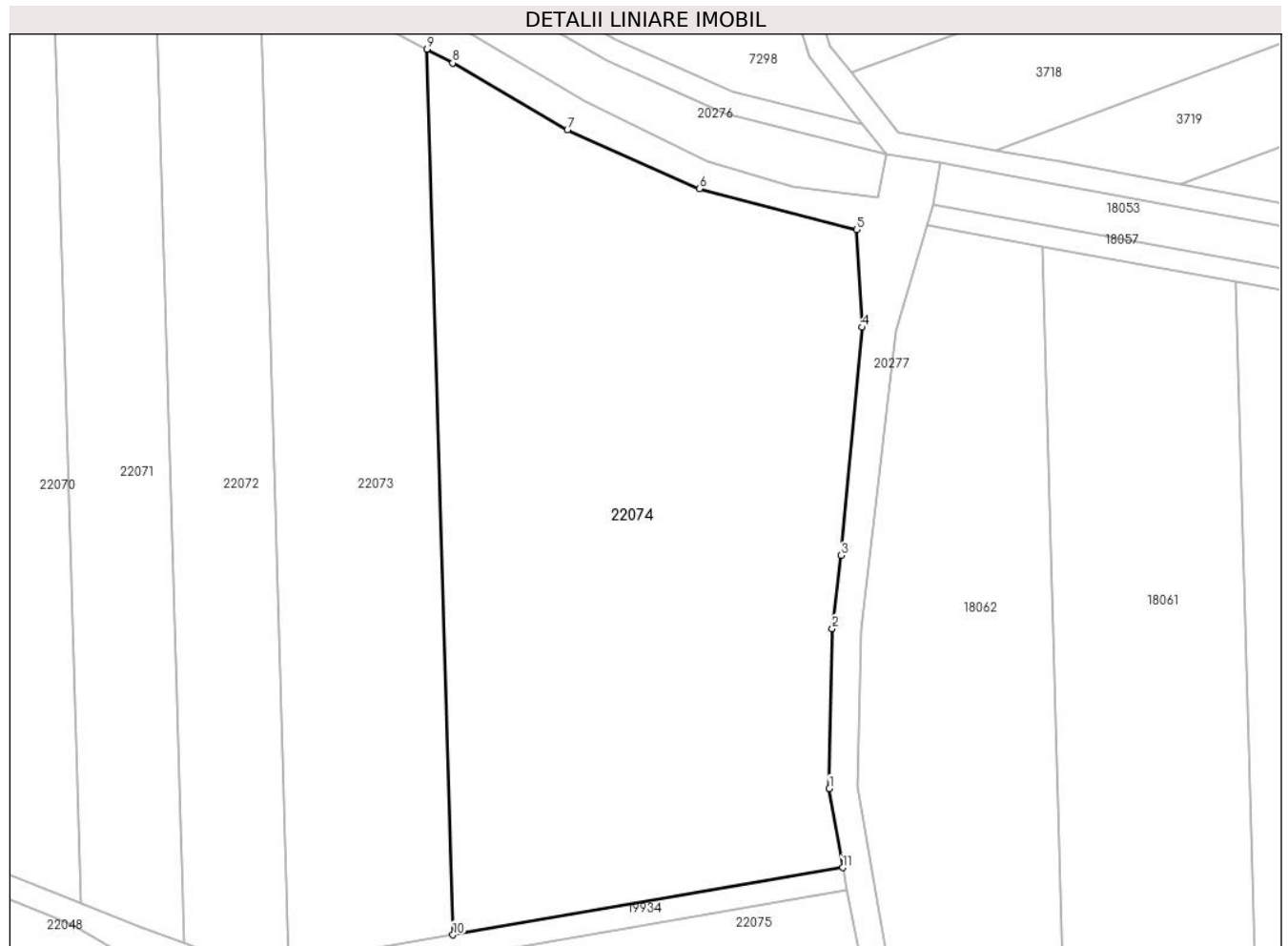
C. Partea III. SARCINI .

Inscrieri privind dezmembramintele dreptului de proprietate, drepturi reale de garanție și sarcini	Referințe
NU SUNT	

Teren

Nr cadastral	Suprafața (mp)*	Observații / Referințe
	9.300	

* Suprafața este determinată în planul de proiecție Stereo 70.



Date referitoare la teren

Crt	Categorie folosință	Intravilan	Suprafața (mp)	Tarla	Parcelă	Nr. topo	Observații / Referințe
1	arabil	NU	9.300	96	2621/133	-	

Lungime Segmente

1) Valorile lungimilor segmentelor sunt obținute din proiecție în plan.

Punct început	X / Y	Punct sfârșit	X / Y	Lungime segment (** (m)
1	471.396,166 472.093,902	2	471.396,694 472.121,95	28.054
2	471.396,694 472.121,95	3	471.398,208 472.134,79	12.928
3	471.398,208 472.134,79	4	471.401,935 472.174,832	40.215
4	471.401,935 472.174,832	5	471.400,974 472.191,955	17.15
5	471.400,974 472.191,955	6	471.373,327 472.199,124	28.561

Punct început	X / Y	Punct sfârșit	X / Y	Lungime segment (** (m)
6	471.373,327 472.199,124	7	471.350,151 472.209,467	25.379
7	471.350,151 472.209,467	8	471.329,989 472.221,24	23.347
8	471.329,989 472.221,24	9	471.325,468 472.223,636	5.117
9	471.325,468 472.223,636	10	471.330,031 472.068,203	155.5
10	471.330,031 472.068,203	11	471.398,533 472.080,005	69.512
11	471.398,533 472.080,005	1	471.396,166 472.093,902	14.096

** Lungimile segmentelor sunt determinate în planul de proiecție Stereo 70 și sunt rotunjite la 1 milimetru.

*** Distanța dintre puncte este formată din segmente cumulate ce sunt mai mici decât valoarea 1 milimetru.

**DATE DESPRE IMOBILUL NR. 22075**

Oficiul de Cadastru și Publicitate Imobiliară SIBIU
Biroul de Cadastru și Publicitate Imobiliară Avrig

A. Partea I. Descrierea imobilului

TEREN Extravilan

Adresa: Jud. Sibiu

Nr. Crt	Nr cadastral Nr. topografic	Suprafața* (mp)	Observații / Referințe
A1		1.600	Sector cadastral:74 Teren neimpregmuit;

B. Partea II. Proprietari și acte

Inscrieri privitoare la dreptul de proprietate și alte drepturi reale	Referințe
/	
Act Administrativ nr. 1367/15, din 30/07/2003 emis de CJPSDPAT SIBIU (titlu de proprietate);	
B1	A1
Intabulare, drept de PROPRIETATE, dobandit prin Reconstituire, cota actuala 1/1 1) DATES MARIA , lipsă CNP	
Act Administrativ nr. 4820, din 03/07/2023 emis de PRIMĂRIA COMUNEI ARPAȘU DE JOS (adeverinta);	
B2	A1
Se notează posesia faptică asupra cotei de 1/1 în favoarea lui 1) SC SOBIS SOLUTIONS SRL , CIF:12018818	

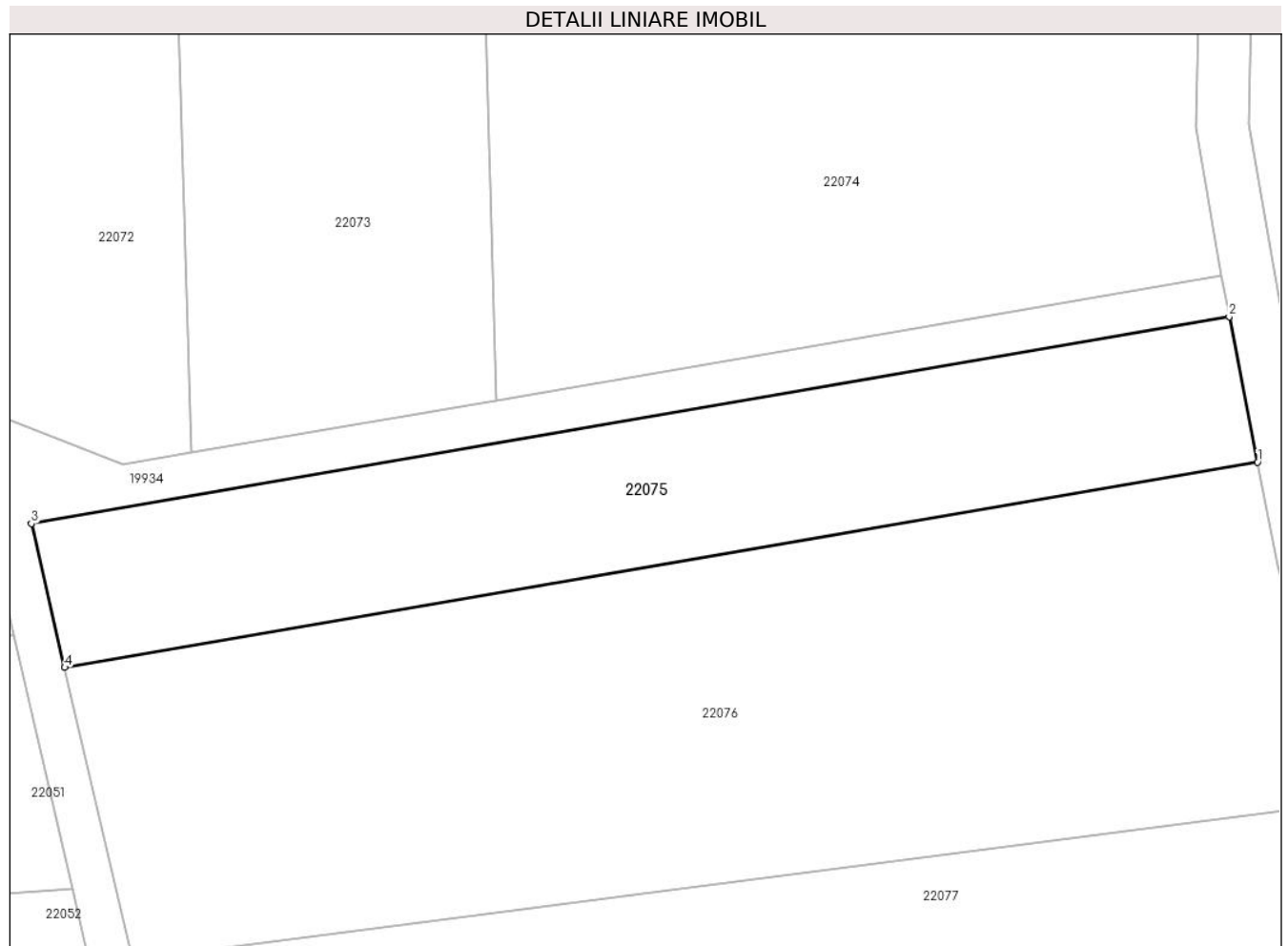
C. Partea III. SARCINI .

Inscrieri privind dezmembramintele dreptului de proprietate, drepturi reale de garanție și sarcini	Referințe
NU SUNT	

Teren

Nr cadastral	Suprafața (mp)*	Observații / Referințe
	1.600	

* Suprafața este determinată în planul de proiecție Stereo 70.



Date referitoare la teren

Crt	Categorie folosință	Intravilan	Suprafața (mp)	Tarla	Parcelă	Nr. topo	Observații / Referințe
1	faneata	NU	1.600	96	2621/134	-	

Lungime Segmente

1) Valorile lungimilor segmentelor sunt obținute din proiecție în plan.

Punct început	X / Y	Punct sfârșit	X / Y	Lungime segment (** (m)
1	471.401,973 472.062,34	2	471.399,298 472.076,079	13.997
2	471.399,298 472.076,079	3	471.286,096 472.056,558	114.872
3	471.286,096 472.056,558	4	471.289,243 472.042,971	13.946
4	471.289,243 472.042,971	1	471.401,973 472.062,34	114.382

** Lungimile segmentelor sunt determinate în planul de proiecție Stereo 70 și sunt rotunjite la 1 milimetru.

***** Distanţa dintre puncte este formată din segmente cumulate ce sunt mai mici decât valoarea 1 milimetru.**

**DATE DESPRE IMOBILUL NR. 22076**

Oficiul de Cadastru și Publicitate Imobiliară SIBIU
Biroul de Cadastru și Publicitate Imobiliară Avrig

A. Partea I. Descrierea imobilului

TEREN Extravilan

Adresa: Jud. Sibiu

Nr. Crt	Nr cadastral Nr. topografic	Suprafața* (mp)	Observații / Referințe
A1		3.500	Sector cadastral:74 Teren neimprejmuit;

B. Partea II. Proprietari și acte

Inscrieri privitoare la dreptul de proprietate și alte drepturi reale		Referințe
/		
Act Normativ nr. 7, din 13/03/1996 emis de PARLAMENTUL ROMÂNIEI (art. 13 alin. 15);		
B1	Inscrierea provizorie, drept de PROPRIETATE, dobandit prin Lege, cota actuala 1/1 1) COMUNA ARPAȘU DE JOS, CIF:4270708, PROPRIETAR NEIDENTIFICAT	A1

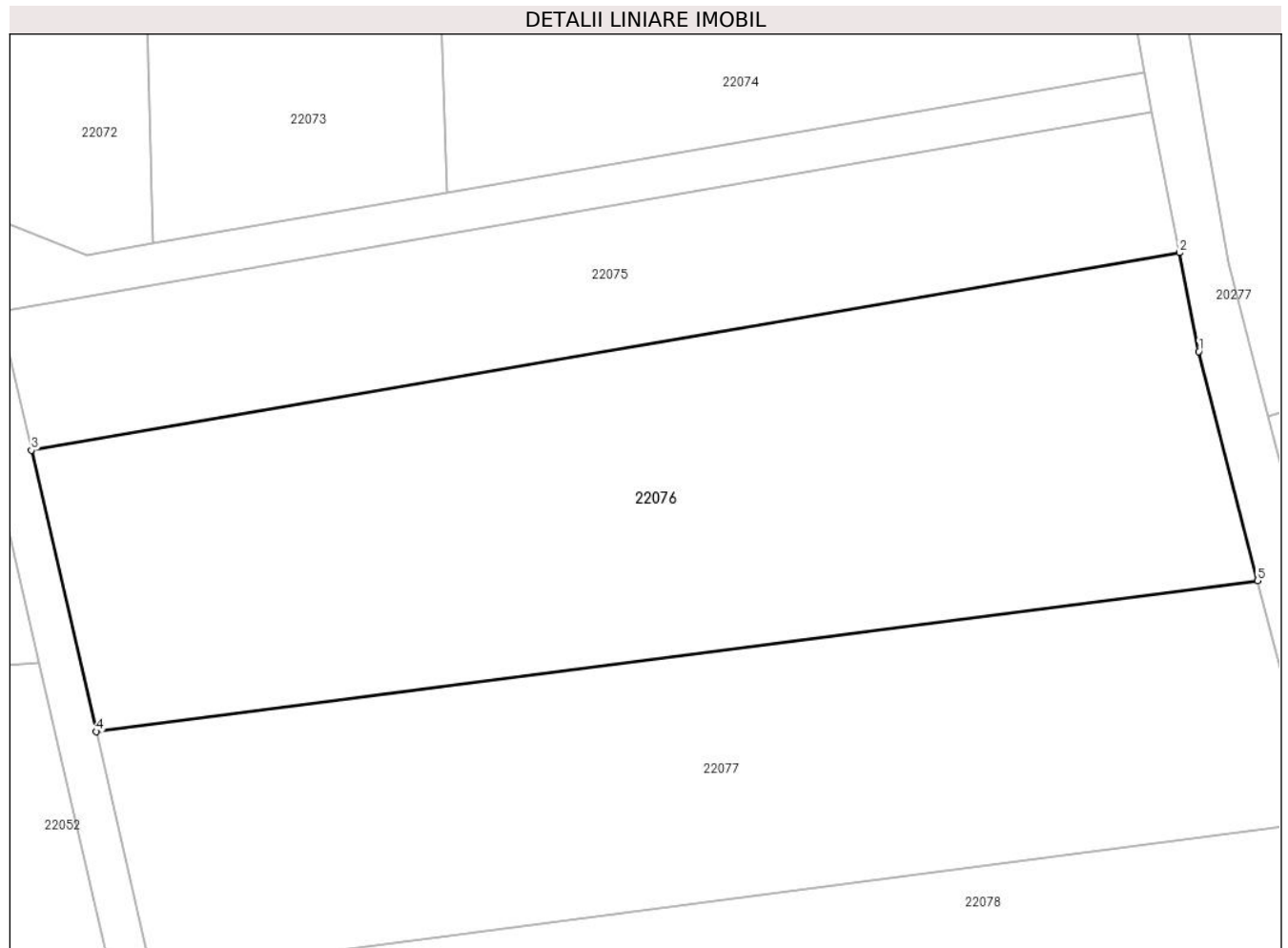
C. Partea III. SARCINI .

Inscrieri privind dezmembramintele dreptului de proprietate, drepturi reale de garanție și sarcini	Referințe
NU SUNT	

Teren

Nr cadastral	Suprafața (mp)*	Observații / Referințe
	3.500	

* Suprafața este determinată în planul de proiecție Stereo 70.



Date referitoare la teren

Crt	Categorie folosință	Intra vilan	Suprafața (mp)	Tarla	Parcelă	Nr. topo	Observații / Referințe
1	faneata	NU	3.500	96	2621/135	-	

Lungime Segmente

1) Valorile lungimilor segmentelor sunt obținute din proiecție în plan.

Punct început	X / Y	Punct sfârșit	X / Y	Lungime segment (** (m)
1	471.403,86 472.052,653	2	471.401,973 472.062,34	9.869
2	471.401,973 472.062,34	3	471.289,243 472.042,971	114.382
3	471.289,243 472.042,971	4	471.295,625 472.015,384	28.316
4	471.295,625 472.015,384	5	471.409,651 472.030,185	114.983
5	471.409,651 472.030,185	1	471.403,86 472.052,653	23.202

**** Lungimile segmentelor sunt determinate în planul de proiecție Stereo 70 și sunt rotunjite la 1 milimetru.**

***** Distanța dintre puncte este formată din segmente cumulate ce sunt mai mici decât valoarea 1 milimetru.**

**DATE DESPRE IMOBILUL NR. 22077**

Oficiul de Cadastru și Publicitate Imobiliară SIBIU
Biroul de Cadastru și Publicitate Imobiliară Avrig

A. Partea I. Descrierea imobilului

TEREN Extravilan

Adresa: Jud. Sibiu

Nr. Crt	Nr cadastral Nr. topografic	Suprafața* (mp)	Observații / Referințe
A1		2.800	Sector cadastral:74 Teren neimprejmuit;

B. Partea II. Proprietari și acte

Inscrieri privitoare la dreptul de proprietate și alte drepturi reale		Referințe
/		
Act Normativ nr. 7, din 13/03/1996 emis de PARLAMENTUL ROMÂNIEI (art. 13 alin. 15);		
B1	Inscrierea provizorie, drept de PROPRIETATE, dobandit prin Lege, cota actuala 1/1 1) COMUNA ARPAȘU DE JOS, CIF:4270708, PROPRIETAR NEIDENTIFICAT	A1

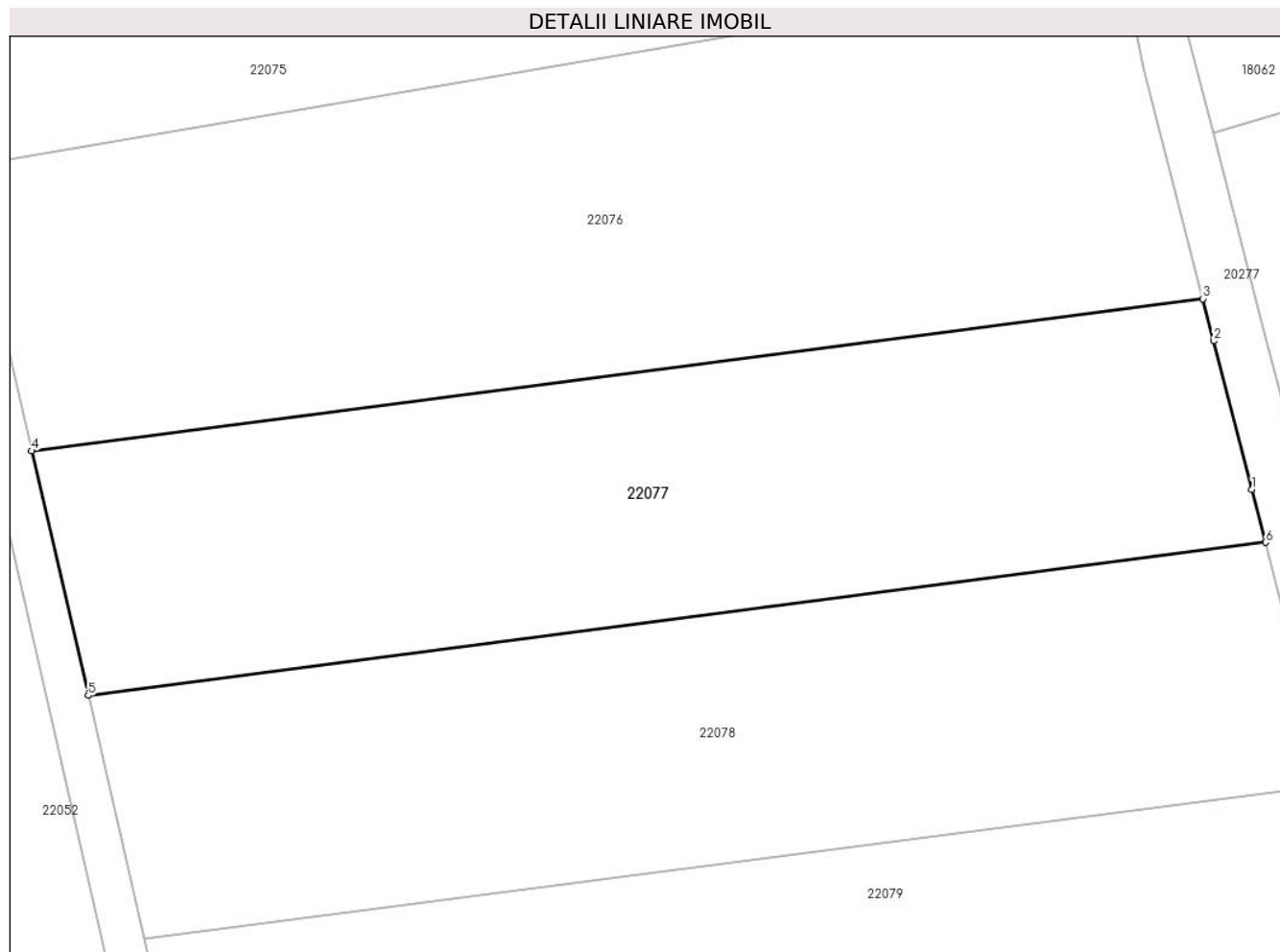
C. Partea III. SARCINI .

Inscrieri privind dezmembramintele dreptului de proprietate, drepturi reale de garanție și sarcini	Referințe
NU SUNT	

Teren

Nr cadastral	Suprafața (mp)*	Observații / Referințe
	2.800	

* Suprafața este determinată în planul de proiecție Stereo 70.



Date referitoare la teren

Crt	Categorie folosință	Intra vilan	Suprafața (mp)	Tarla	Parcelă	Nr. topo	Observații / Referințe
1	faneata	NU	2.800	96	2621/136	-	

Lungime Segmente

1) Valorile lungimilor segmentelor sunt obținute din proiecție în plan.

Punct început	X / Y	Punct sfârșit	X / Y	Lungime segment (** (m)
1	471.414,429 472.011,648	2	471.410,709 472.026,079	14.903
2	471.410,709 472.026,079	3	471.409,651 472.030,185	4.24
3	471.409,651 472.030,185	4	471.295,625 472.015,384	114.983
4	471.295,625 472.015,384	5	471.301,126 471.991,602	24.41
5	471.301,126 471.991,602	6	471.415,759 472.006,49	115.595

Punct început	X / Y	Punct sfârșit	X / Y	Lungime segment (** (m)
6	471.415,759 472.006,49	1	471.414,429 472.011,648	5.327

** Lungimile segmentelor sunt determinate în planul de proiecție Stereo 70 și sunt rotunjite la 1 milimetru.

*** Distanța dintre puncte este formată din segmente cumulate ce sunt mai mici decât valoarea 1 milimetru.

**DATE DESPRE IMOBILUL NR. 22078**

Oficiul de Cadastru și Publicitate Imobiliară SIBIU
Biroul de Cadastru și Publicitate Imobiliară Avrig

A. Partea I. Descrierea imobilului

TEREN Extravilan

Adresa: Jud. Sibiu

Nr. Crt	Nr cadastral Nr. topografic	Suprafața* (mp)	Observații / Referințe
A1		2.800	Sector cadastral:74 Teren neimprejmuit;

B. Partea II. Proprietari și acte

Inscrieri privitoare la dreptul de proprietate și alte drepturi reale		Referințe
/		
Act Notarial nr. 1975, din 12/11/2020 emis de NP POPA CORNELIA (act de partaj);		
B1	Intabulare, drept de PROPRIETATE, dobandit prin Conventie, cota actuala 1/1 1) PAMP VIOREL	A1

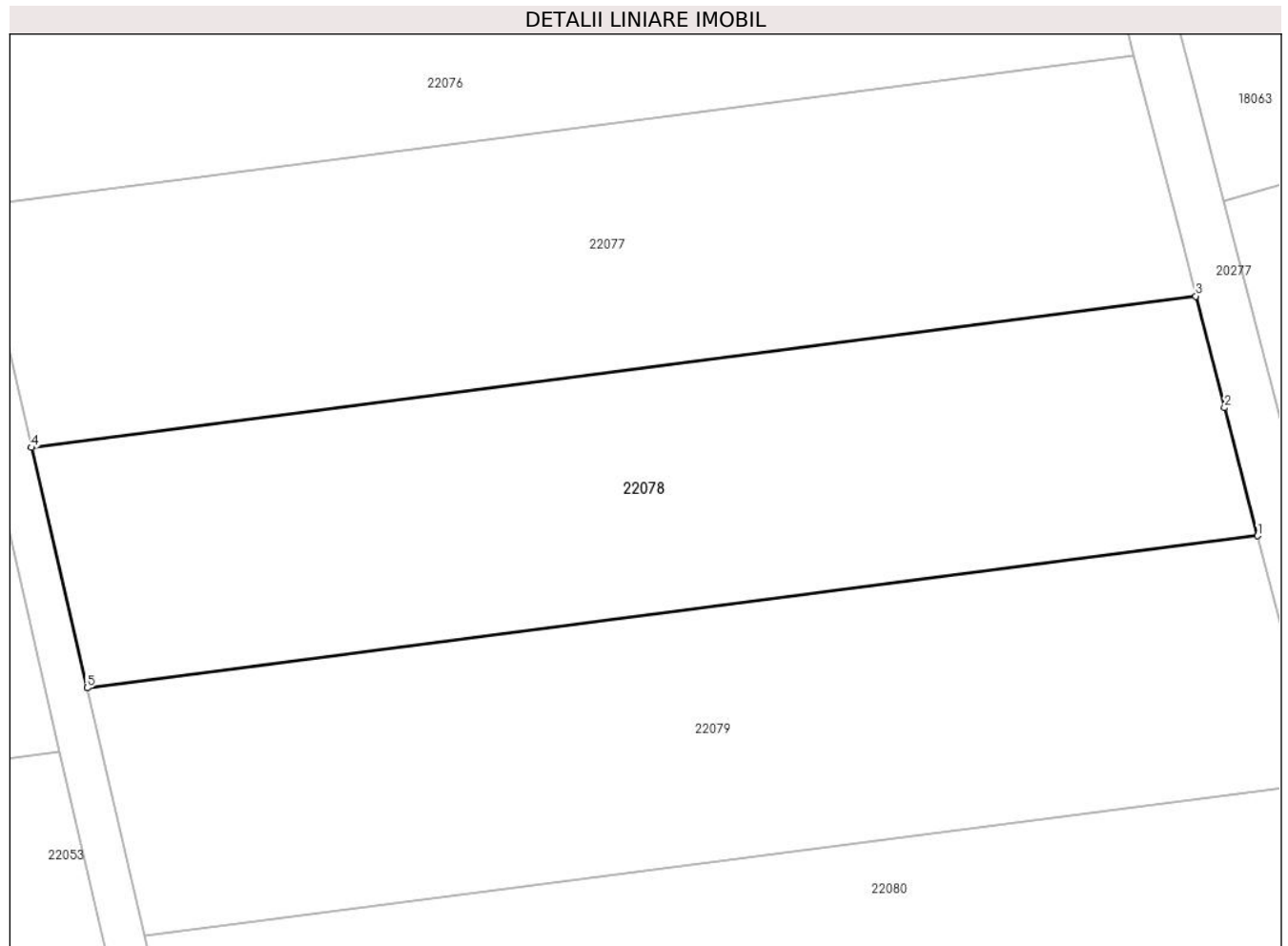
C. Partea III. SARCINI .

Inscrieri privind dezmembramintele dreptului de proprietate, drepturi reale de garanție și sarcini	Referințe
NU SUNT	

Teren

Nr cadastral	Suprafața (mp)*	Observații / Referințe
	2.800	

* Suprafața este determinată în planul de proiecție Stereo 70.



Date referitoare la teren

Crt	Categorie folosință	Intra vilan	Suprafața (mp)	Tarla	Parcelă	Nr. topo	Observații / Referințe
1	faneata	NU	2.800	96	2621/137	-	Nr. Parcelă 2621/ greșit în TP

Lungime Segmente

1) Valorile lungimilor segmentelor sunt obținute din proiecție în plan.

Punct început	X / Y	Punct sfârșit	X / Y	Lungime segment (** (m)
1	471.421,836 471.982,912	2	471.418,589 471.995,508	13.008
2	471.418,589 471.995,508	3	471.415,759 472.006,49	11.34
3	471.415,759 472.006,49	4	471.301,126 471.991,602	115.595
4	471.301,126 471.991,602	5	471.306,596 471.967,955	24.271
5	471.306,596 471.967,955	1	471.421,836 471.982,912	116.206

**** Lungimile segmentelor sunt determinate în planul de proiecție Stereo 70 și sunt rotunjite la 1 milimetru.**

***** Distanța dintre puncte este formată din segmente cumulate ce sunt mai mici decât valoarea 1 milimetru.**

**DATE DESPRE IMOBILUL NR. 22079**

Oficiul de Cadastru și Publicitate Imobiliară SIBIU
Biroul de Cadastru și Publicitate Imobiliară Avrig

A. Partea I. Descrierea imobilului

TEREN Extravilan

Adresa: Jud. Sibiu

Nr. Crt	Nr cadastral Nr. topografic	Suprafața* (mp)	Observații / Referințe
A1		2.900	Sector cadastral:74 Teren neimprejmuit;

B. Partea II. Proprietari și acte

Inscrieri privitoare la dreptul de proprietate și alte drepturi reale		Referințe
/		
Act Administrativ nr. 1411/15, din 12/03/2004 emis de CJPSDPAT SIBIU (titlu de proprietate);		
B1	Intabulare, drept de PROPRIETATE, dobandit prin Reconstituire, cota actuala 1/1	A1
	1) BARB GHEORGHE , Proprietar decedat DEFUNCT:Da 2) BARB NICOLAE , lipsă CNP 3) BARB VIOREL , lipsă CNP	

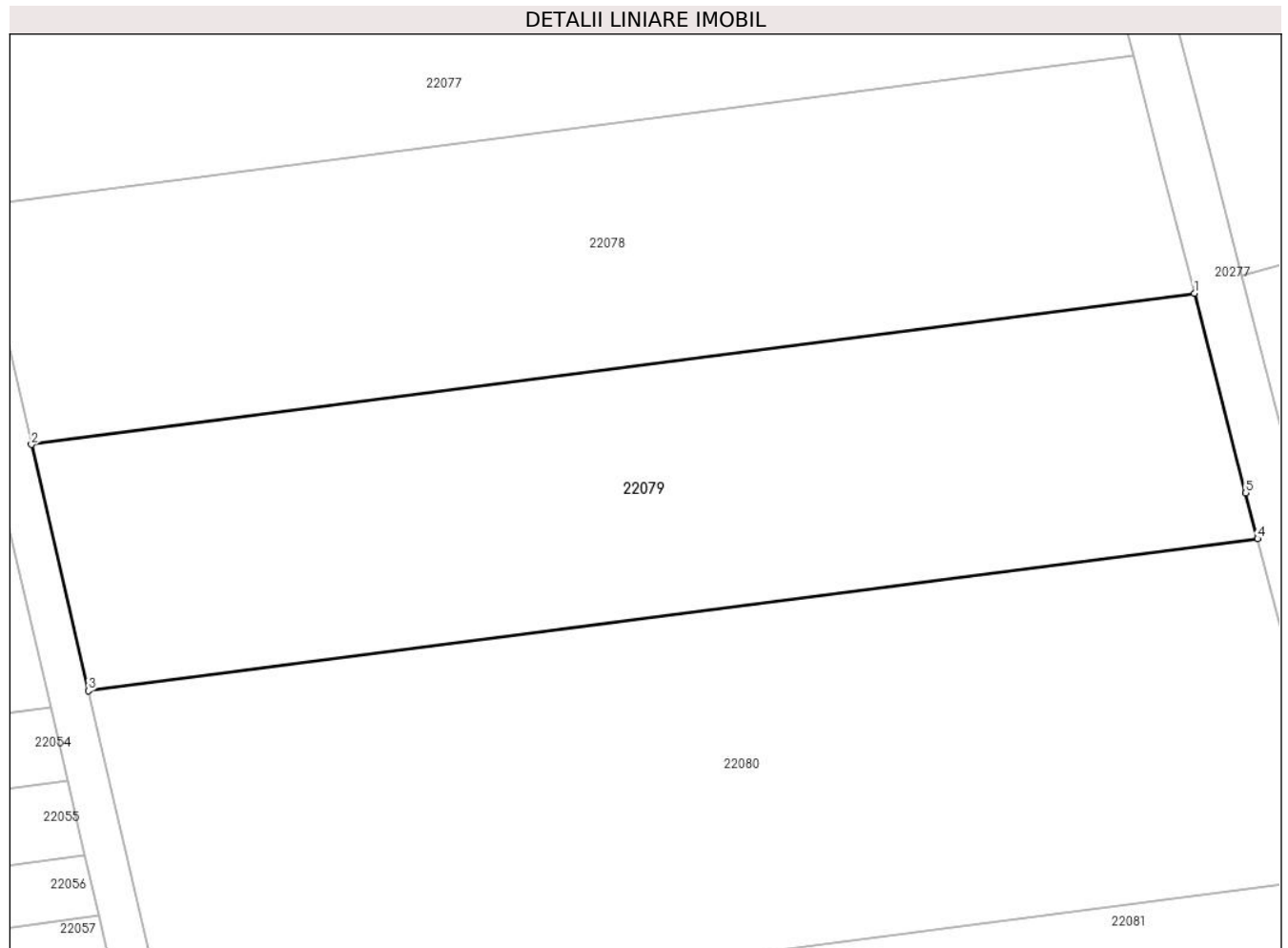
C. Partea III. SARCINI .

Inscrieri privind dezmembramintele dreptului de proprietate, drepturi reale de garanție și sarcini	Referințe
NU SUNT	

Teren

Nr cadastral	Suprafața (mp)*	Observații / Referințe
	2.900	

* Suprafața este determinată în planul de proiecție Stereo 70.



Date referitoare la teren

Crt	Categorie folosință	Intra vilan	Suprafața (mp)	Tarla	Parcelă	Nr. topo	Observații / Referințe
1	faneata	NU	2.900	96	2621/138	-	

Lungime Segmente

1) Valorile lungimilor segmentelor sunt obținute din proiecție în plan.

Punct început	X / Y	Punct sfârșit	X / Y	Lungime segment (** (m)
1	471.421,836 471.982,912	2	471.306,596 471.967,955	116.206
2	471.306,596 471.967,955	3	471.312,234 471.943,584	25.015
3	471.312,234 471.943,584	4	471.428,094 471.958,633	116.833
4	471.428,094 471.958,633	5	471.426,926 471.963,165	4.68
5	471.426,926 471.963,165	1	471.421,836 471.982,912	20.392

**** Lungimile segmentelor sunt determinate în planul de proiecție Stereo 70 și sunt rotunjite la 1 milimetru.**

***** Distanța dintre puncte este formată din segmente cumulate ce sunt mai mici decât valoarea 1 milimetru.**

**DATE DESPRE IMOBILUL NR. 22080**

Oficiul de Cadastru și Publicitate Imobiliară SIBIU
Biroul de Cadastru și Publicitate Imobiliară Avrig

A. Partea I. Descrierea imobilului

TEREN Extravilan

Adresa: Jud. Sibiu

Nr. Crt	Nr cadastral Nr. topografic	Suprafața* (mp)	Observații / Referințe
A1		4.000	Sector cadastral:74 Teren neimprejmuit;

B. Partea II. Proprietari și acte

Inscrieri privitoare la dreptul de proprietate și alte drepturi reale	Referințe
/	
Act Administrativ nr. 1238/15, din 10/03/2003 emis de CJPSDPAT SIBIU (titlu de proprietate);	
B1	A1
Intabulare, drept de PROPRIETATE, dobandit prin Reconstituire, cota actuala 1/1 1) DOBRILĂ ELENA, lipsă CNP	

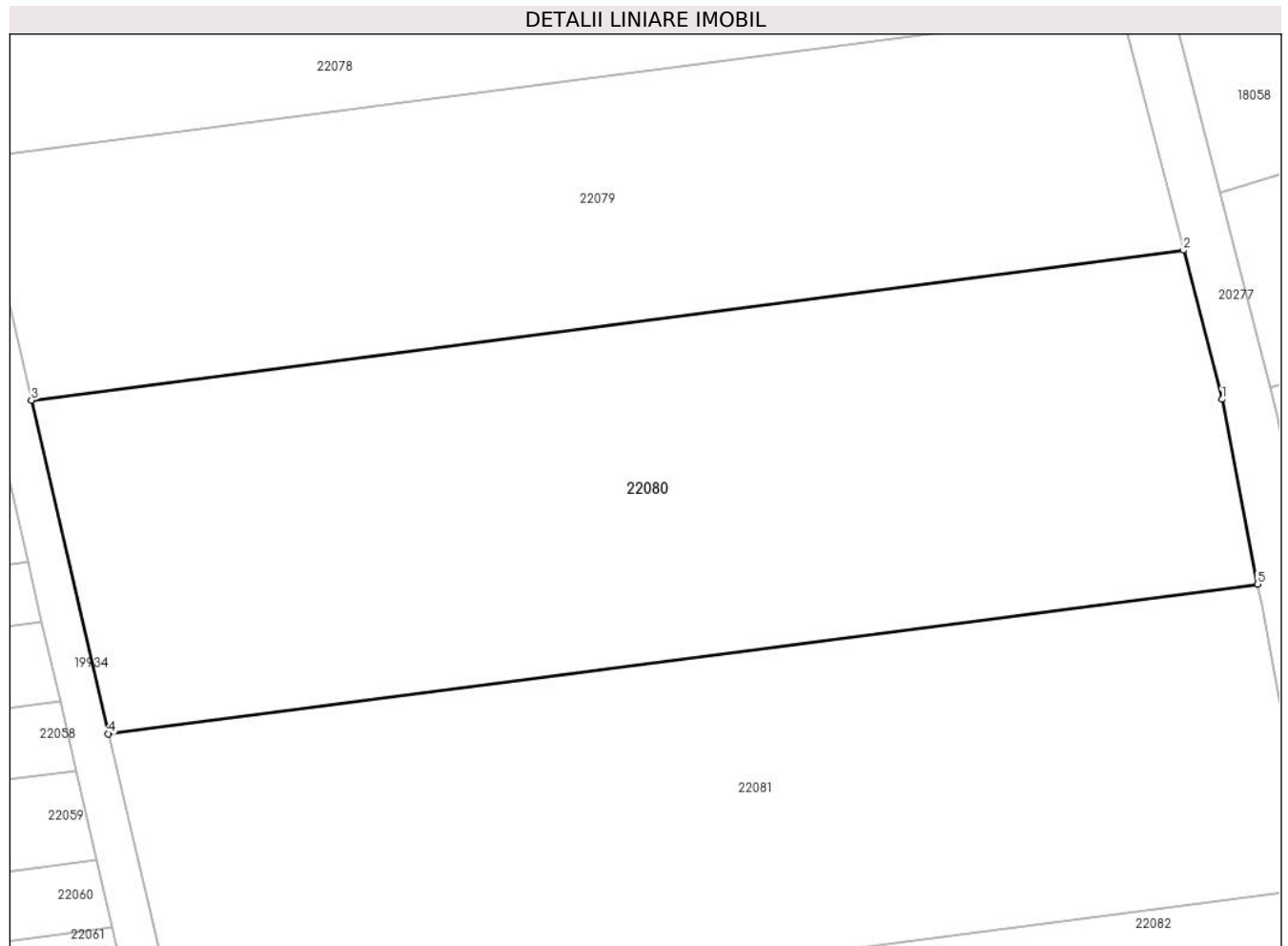
C. Partea III. SARCINI .

Inscrieri privind dezmembramintele dreptului de proprietate, drepturi reale de garanție și sarcini	Referințe
NU SUNT	

Teren

Nr cadastral	Suprafața (mp)*	Observații / Referințe
	4.000	

* Suprafața este determinată în planul de proiecție Stereo 70.



Date referitoare la teren

Crt	Categorie folosință	Intra vilan	Suprafața (mp)	Tarla	Parcelă	Nr. topo	Observații / Referințe
1	faneata	NU	4.000	96	2621/139/1	-	Nr. Parcelă 2621/139 greșit în TP; Nr. Tarla 113 greșit în TP

Lungime Segmente

1) Valorile lungimilor segmentelor sunt obținute din proiecție în plan.

Punct început	X / Y	Punct sfârșit	X / Y	Lungime segment (** (m)
1	471.431,95 471.943,677	2	471.428,094 471.958,633	15.446
2	471.428,094 471.958,633	3	471.312,234 471.943,584	116.833
3	471.312,234 471.943,584	4	471.319,982 471.910,091	34.377
4	471.319,982 471.910,091	5	471.435,531 471.925,112	116.521
5	471.435,531 471.925,112	1	471.431,95 471.943,677	18.907

**** Lungimile segmentelor sunt determinate în planul de proiecție Stereo 70 și sunt rotunjite la 1 milimetru.**

***** Distanța dintre puncte este formată din segmente cumulate ce sunt mai mici decât valoarea 1 milimetru.**

**DATE DESPRE IMOBILUL NR. 22081**

Oficiul de Cadastru și Publicitate Imobiliară SIBIU
Biroul de Cadastru și Publicitate Imobiliară Avrig

A. Partea I. Descrierea imobilului

TEREN Extravilan

Adresa: Jud. Sibiu

Nr. Crt	Nr cadastral Nr. topografic	Suprafața* (mp)	Observații / Referințe
A1		3.600	Sector cadastral:74 Teren neimprejmuit;

B. Partea II. Proprietari și acte

Inscrieri privitoare la dreptul de proprietate și alte drepturi reale		Referințe
/		
Act Notarial nr. 14, din 20/02/2019 emis de NP SALOMIE IOAN CRISTIAN (certificat de mostenitor);		
B1	Intabulare, drept de PROPRIETATE, dobandit prin Succesiune, cota actuala 1/1 1) STOICA IOAN	A1

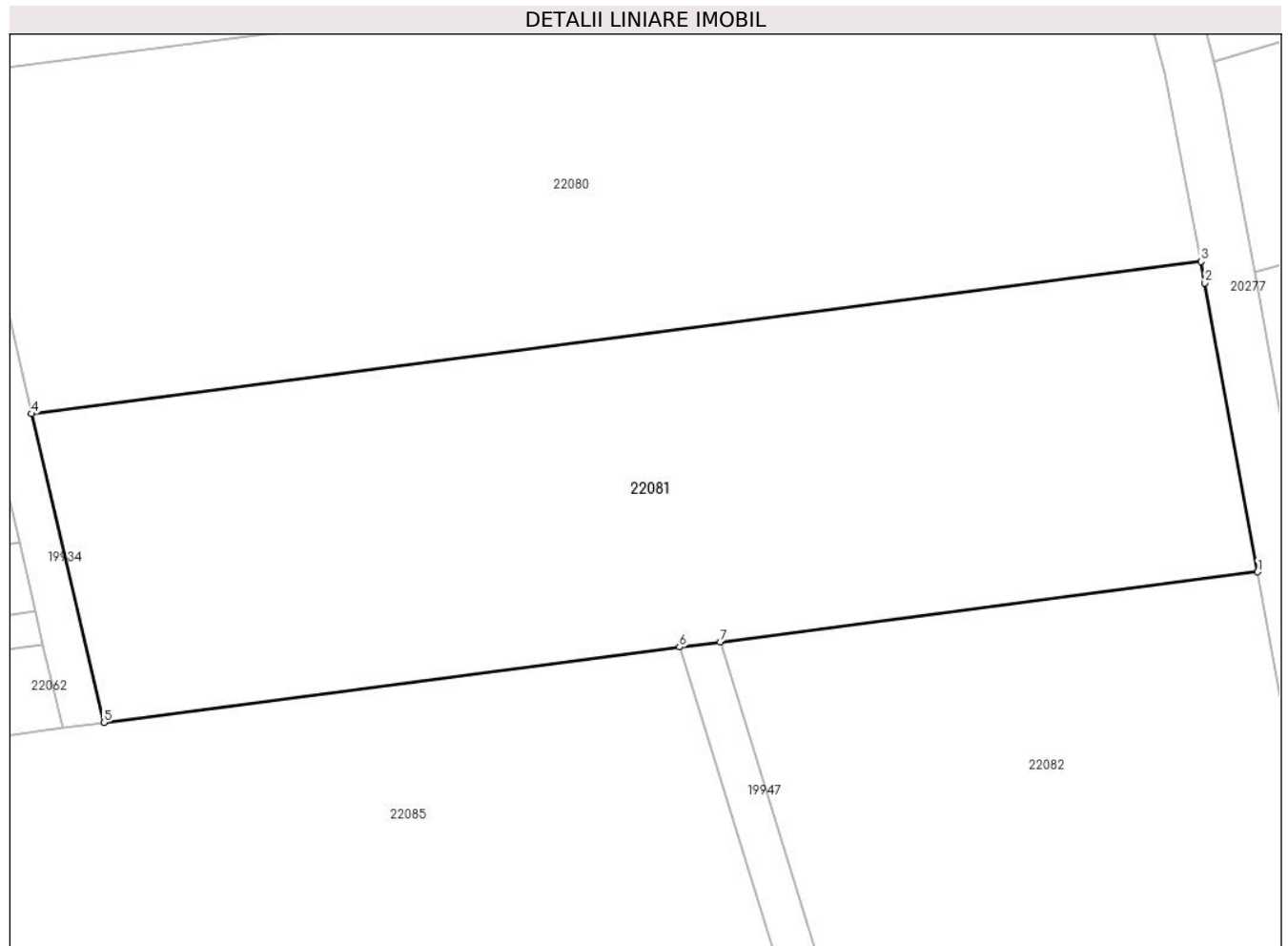
C. Partea III. SARCINI .

Inscrieri privind dezmembramintele dreptului de proprietate, drepturi reale de garanție și sarcini	Referințe
NU SUNT	

Teren

Nr cadastral	Suprafața (mp)*	Observații / Referințe
	3.600	

* Suprafața este determinată în planul de proiecție Stereo 70.



Date referitoare la teren

Crt	Categorie folosință	Intra vilan	Suprafața (mp)	Tarla	Parcelă	Nr. topo	Observații / Referințe
1	faneata	NU	3.600	96	2621/139/2	-	

Lungime Segmente

1) Valorile lungimilor segmentelor sunt obținute din proiecție în plan.

Punct început	X / Y	Punct sfârșit	X / Y	Lungime segment (** (m)
1	471.441,132 471.894,487	2	471.435,938 471.923,003	28.984
2	471.435,938 471.923,003	3	471.435,531 471.925,112	2.149
3	471.435,531 471.925,112	4	471.319,982 471.910,091	116.521
4	471.319,982 471.910,091	5	471.327,146 471.879,617	31.305
5	471.327,146 471.879,617	6	471.384,02 471.887,067	57.361

Punct început	X / Y	Punct sfârșit	X / Y	Lungime segment (** (m)
6	471.384,02 471.887,067	7	471.388,046 471.887,59	4.06
7	471.388,046 471.887,59	1	471.441,132 471.894,487	53.531

** Lungimile segmentelor sunt determinate în planul de proiecție Stereo 70 și sunt rotunjite la 1 milimetru.

*** Distanța dintre puncte este formată din segmente cumulate ce sunt mai mici decât valoarea 1 milimetru.

**DATE DESPRE IMOBILUL NR. 22082**

Oficiul de Cadastru și Publicitate Imobiliară SIBIU
Biroul de Cadastru și Publicitate Imobiliară Avrig

A. Partea I. Descrierea imobilului

TEREN Extravilan

Adresa: Jud. Sibiu

Nr. Crt	Nr cadastral Nr. topografic	Suprafața* (mp)	Observații / Referințe
A1		7.000	Sector cadastral:74 Teren neimprejmuit;

B. Partea II. Proprietari și acte

Inscrieri privitoare la dreptul de proprietate și alte drepturi reale	Referințe
/	
Act Administrativ nr. 721/15, din 12/10/1998 emis de CJPSDPAT SIBIU (titlu de proprietate);	
B1	A1
Intabulare, drept de PROPRIETATE, dobandit prin Reconstituire, cota actuala 1/1	
1) ROBU VASILE , lipsă CNP	
2) ROBU IOAN , lipsă CNP	
Act Administrativ nr. 4821, din 03/07/2023 emis de PRIMĂRIA COMUNEI ARPAȘU DE JOS (adeverinta);	
B2	A1
Se notează posesia faptică asupra cotei de 1/1 în favoarea lui	
1) SC SOBIS SOLUTIONS SRL , CIF:12018818	

C. Partea III. SARCINI .

Inscrieri privind dezmembramintele dreptului de proprietate, drepturi reale de garanție și sarcini	Referințe
NU SUNT	

Teren

Nr cadastral	Suprafața (mp)*	Observații / Referințe
	7.000	

* Suprafața este determinată în planul de proiecție Stereo 70.



Date referitoare la teren

Crt	Categorie folosință	Intra vilan	Suprafața (mp)	Tarla	Parcelă	Nr. topo	Observații / Referințe
1	faneata	NU	7.000	96	2621/139/5	-	Nr. Parcelă 2621/ greșit în TP

Lungime Segmente

1) Valorile lungimilor segmentelor sunt obținute din proiecție în plan.

Punct început	X / Y	Punct sfârșit	X / Y	Lungime segment (** (m)
1	471.437,469 471.728,468	2	471.467,217 471.732,44	30.012
2	471.467,217 471.732,44	3	471.460,732 471.779,647	47.651
3	471.460,732 471.779,647	4	471.457,682 471.801,847	22.408
4	471.457,682 471.801,847	5	471.453,906 471.824,343	22.811
5	471.453,906 471.824,343	6	471.445,145 471.872,449	48.897

Punct început	X / Y	Punct sfârșit	X / Y	Lungime segment (** (m)
6	471.445,145 471.872,449	7	471.441,132 471.894,487	22.401
7	471.441,132 471.894,487	8	471.388,046 471.887,59	53.531
8	471.388,046 471.887,59	1	471.437,469 471.728,468	166.621

** Lungimile segmentelor sunt determinate în planul de proiecție Stereo 70 și sunt rotunjite la 1 milimetru.

*** Distanța dintre puncte este formată din segmente cumulate ce sunt mai mici decât valoarea 1 milimetru.

**DATE DESPRE IMOBILUL NR. 22083**

Oficiul de Cadastru și Publicitate Imobiliară SIBIU
Biroul de Cadastru și Publicitate Imobiliară Avrig

A. Partea I. Descrierea imobilului

TEREN Extravilan

Adresa: Jud. Sibiu

Nr. Crt	Nr cadastral Nr. topografic	Suprafața* (mp)	Observații / Referințe
A1		2.500	Sector cadastral:74 Teren neimprejmuit;

B. Partea II. Proprietari și acte

Inscrieri privitoare la dreptul de proprietate și alte drepturi reale		Referințe
/		
Act Administrativ nr. 1410/15, din 12/03/2004 emis de CJPSDPAT SIBIU (titlu de proprietate);		
B1	Intabulare, drept de PROPRIETATE, dobandit prin Reconstituire, cota actuala 1/1	A1
	1) GLIGA IOAN, Proprietar decedat DEFUNCT:Da 2) TUTOR VALERIA, lipsă CNP	

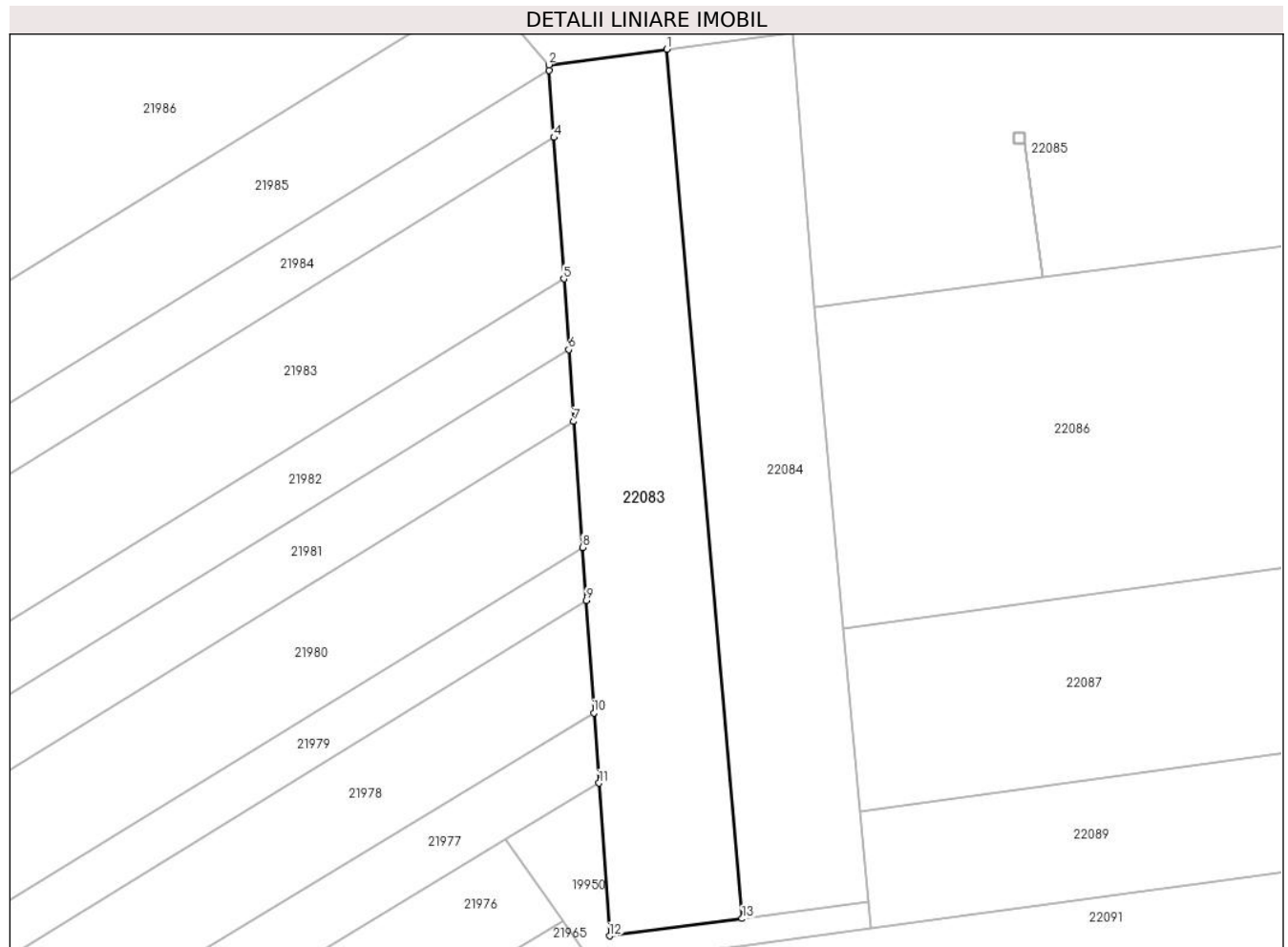
C. Partea III. SARCINI .

Inscrieri privind dezmembramintele dreptului de proprietate, drepturi reale de garanție și sarcini	Referințe
NU SUNT	

Teren

Nr cadastral	Suprafața (mp)*	Observații / Referințe
	2.500	

* Suprafața este determinată în planul de proiecție Stereo 70.



Date referitoare la teren

Crt	Categorie folosință	Intravilan	Suprafața (mp)	Tarla	Parcelă	Nr. topo	Observații / Referințe
1	faneata	NU	2.500	96	2621/140/1	-	Nr. Parcelă 2621/120/10 greșit în TP

Lungime Segmente

1) Valorile lungimilor segmentelor sunt obținute din proiecție în plan.

Punct început	X / Y	Punct sfârșit	X / Y	Lungime segment (** (m)
1	471.106,502 471.850,715	2	471.088,723 471.848,387	17.93
2	471.088,723 471.848,387	3	471.088,793 471.847,516	0.873
3	471.088,793 471.847,516	4	471.089,498 471.837,418	10.122
4	471.089,498 471.837,418	5	471.090,987 471.816,122	21.349
5	471.090,987 471.816,122	6	471.091,731 471.805,479	10.669

Punct început	X / Y	Punct sfârșit	X / Y	Lungime segment (** (m)
6	471.091,731 471.805,479	7	471.092,488 471.794,651	10.854
7	471.092,488 471.794,651	8	471.093,815 471.775,661	19.037
8	471.093,815 471.775,661	9	471.094,37 471.767,687	7.993
9	471.094,37 471.767,687	10	471.095,509 471.750,751	16.975
10	471.095,509 471.750,751	11	471.096,287 471.740,174	10.606
11	471.096,287 471.740,174	12	471.097,895 471.717,159	23.071
12	471.097,895 471.717,159	13	471.117,873 471.719,763	20.147
13	471.117,873 471.719,763	1	471.106,502 471.850,715	131.445

** Lungimile segmentelor sunt determinate în planul de proiecție Stereo 70 și sunt rotunjite la 1 milimetru.

*** Distanța dintre puncte este formată din segmente cumulate ce sunt mai mici decât valoarea 1 milimetru.

**DATE DESPRE IMOBILUL NR. 22084**

Oficiul de Cadastru și Publicitate Imobiliară SIBIU
Biroul de Cadastru și Publicitate Imobiliară Avrig

A. Partea I. Descrierea imobilului

TEREN Extravilan

Adresa: Jud. Sibiu

Nr. Crt	Nr cadastral Nr. topografic	Suprafața* (mp)	Observații / Referințe
A1		2.500	Sector cadastral:74 Teren neimprejmuit;

B. Partea II. Proprietari și acte

Inscrieri privitoare la dreptul de proprietate și alte drepturi reale		Referințe
/		
Act Normativ nr. 7, din 13/03/1996 emis de PARLAMENTUL ROMÂNIEI (art. 13 alin. 15);		
B1	Inscrierea provizorie, drept de PROPRIETATE, dobandit prin Lege, cota actuala 1/1 1) COMUNA ARPAȘU DE JOS, CIF:4270708, PROPRIETAR NEIDENTIFICAT	A1

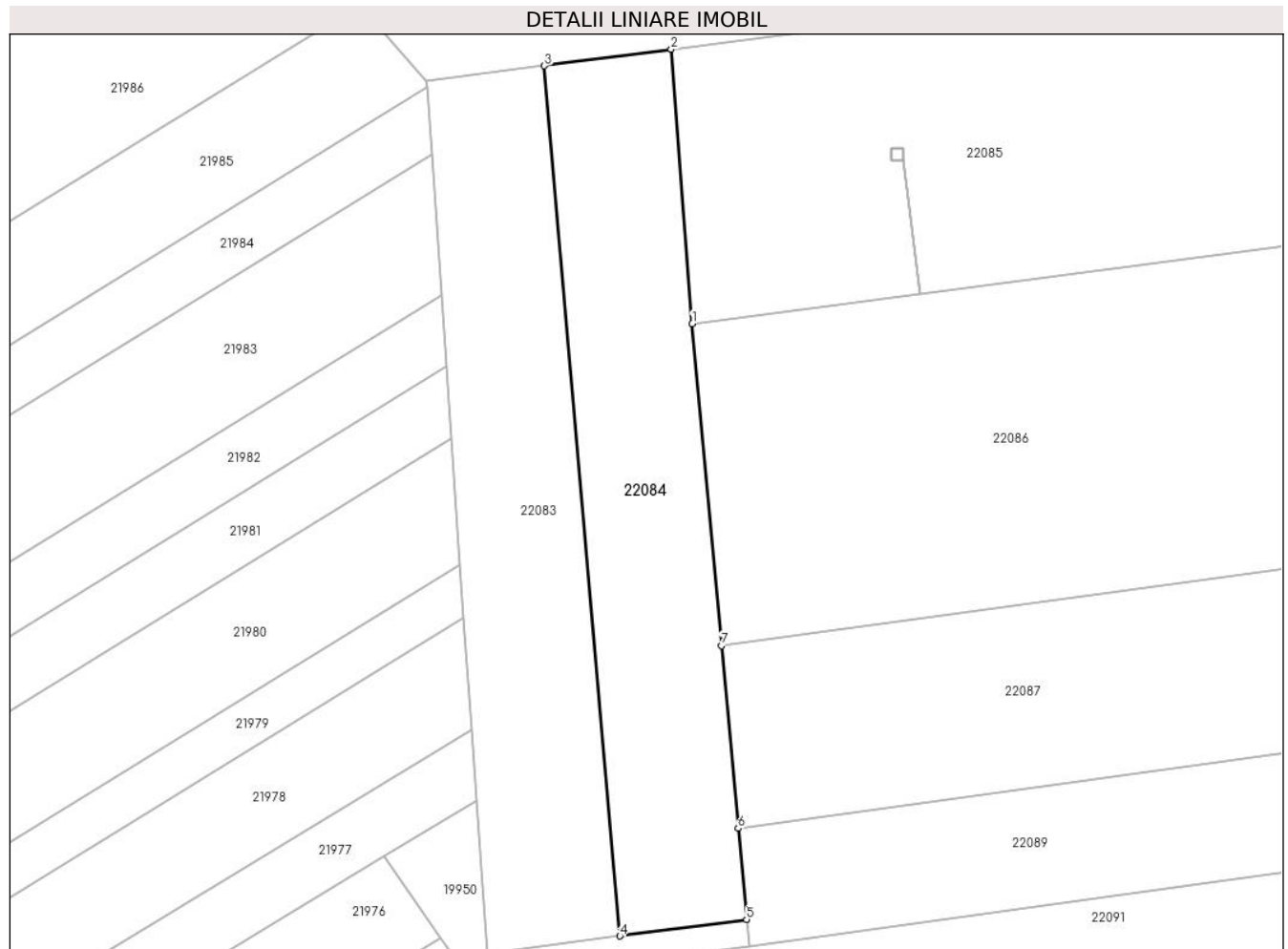
C. Partea III. SARCINI .

Inscrieri privind dezmembramintele dreptului de proprietate, drepturi reale de garanție și sarcini	Referințe
NU SUNT	

Teren

Nr cadastral	Suprafața (mp)*	Observații / Referințe
	2.500	

* Suprafața este determinată în planul de proiecție Stereo 70.



Date referitoare la teren

Crt	Categorie folosință	Intravilan	Suprafața (mp)	Tarla	Parcelă	Nr. topo	Observații / Referințe
1	faneata	NU	2.500	96	2621/140/2	-	

Lungime Segmente

1) Valorile lungimilor segmentelor sunt obținute din proiecție în plan.

Punct început	X / Y	Punct sfârșit	X / Y	Lungime segment (** (m)
1	471.128,768 471.811,888	2	471.125,588 471.853,216	41.449
2	471.125,588 471.853,216	3	471.106,502 471.850,715	19.25
3	471.106,502 471.850,715	4	471.117,873 471.719,763	131.445
4	471.117,873 471.719,763	5	471.136,937 471.722,26	19.226
5	471.136,937 471.722,26	6	471.135,688 471.735,956	13.753

Punct început	X / Y	Punct sfârșit	X / Y	Lungime segment (** (m)
6	471.135,688 471.735,956	7	471.133,183 471.763,449	27.607
7	471.133,183 471.763,449	1	471.128,768 471.811,888	48.64

** Lungimile segmentelor sunt determinate în planul de proiecție Stereo 70 și sunt rotunjite la 1 milimetru.

*** Distanța dintre puncte este formată din segmente cumulate ce sunt mai mici decât valoarea 1 milimetru.

**DATE DESPRE IMOBILUL NR. 22085**

Oficiul de Cadastru și Publicitate Imobiliară SIBIU
Biroul de Cadastru și Publicitate Imobiliară Avrig

A. Partea I. Descrierea imobilului

TEREN Extravilan

Adresa: Jud. Sibiu

Nr. Crt	Nr cadastral Nr. topografic	Suprafața* (mp)	Observații / Referințe
A1		11.000	Sector cadastral:74 Teren neimprejmuit;

B. Partea II. Proprietari și acte

Inscrieri privitoare la dreptul de proprietate și alte drepturi reale	Referințe
/	
Act Administrativ nr. 1042/15, din 17/11/2000 emis de CJPSDPAT SIBIU (titlu de proprietate);	
B1	A1
Intabulare, drept de PROPRIETATE, dobandit prin Reconstituire, cota actuala 1/1 1) GLIGA OCTAVIAN, lipsă CNP	

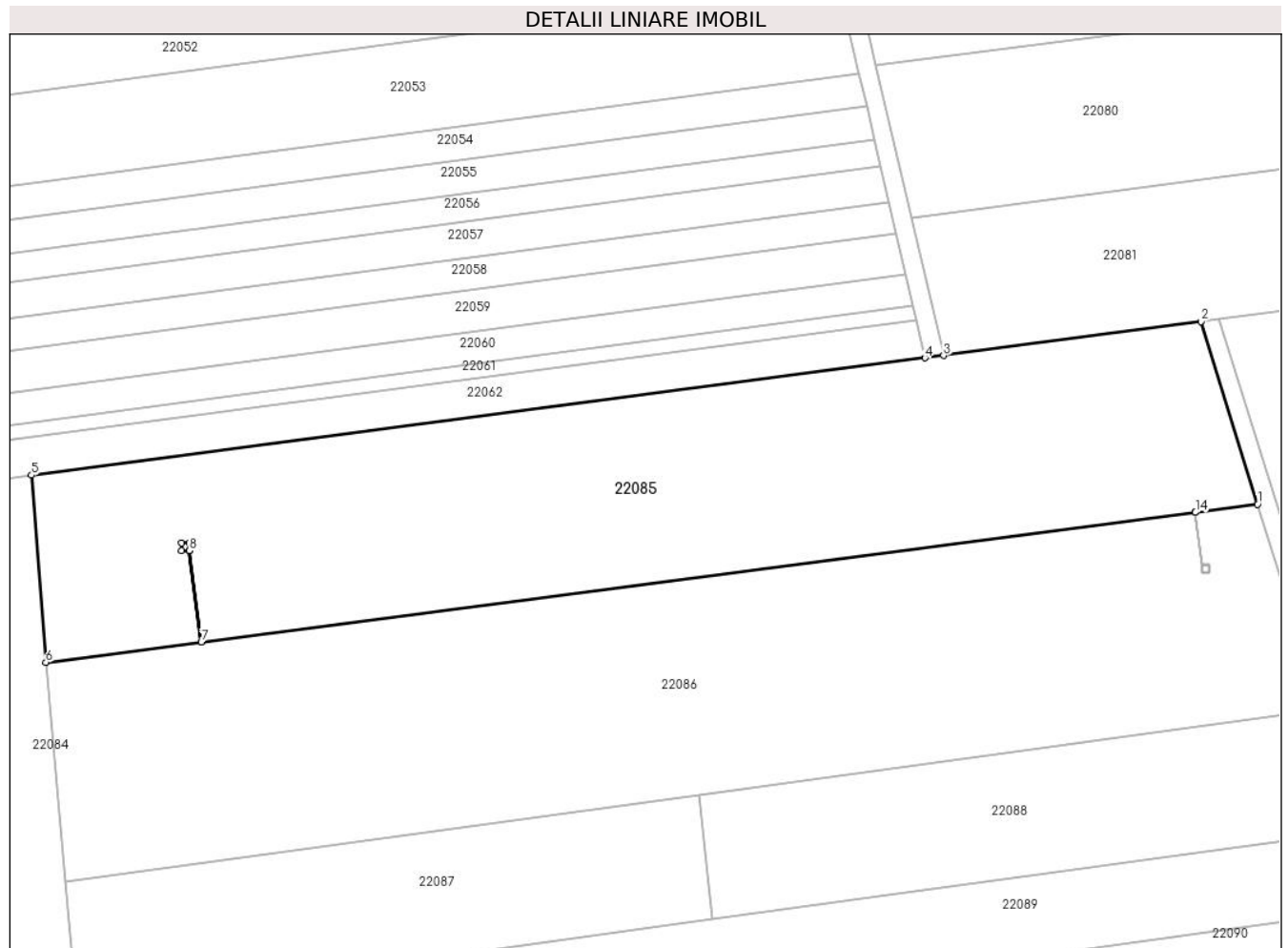
C. Partea III. SARCINI .

Inscrieri privind dezmembramintele dreptului de proprietate, drepturi reale de garanție și sarcini	Referințe
NU SUNT	

Teren

Nr cadastral	Suprafața (mp)*	Observații / Referințe
	11.000	

* Suprafața este determinată în planul de proiecție Stereo 70.



Date referitoare la teren

Crt	Categorie folosință	Intra vilan	Suprafața (mp)	Tarla	Parcelă	Nr. topo	Observații / Referințe
1	faneata	NU	11.000	96	2621/140/3	-	Nr. Parcelă 2621/ greșit în TP

Lungime Segmente

1) Valorile lungimilor segmentelor sunt obținute din proiecție în plan.

Punct început	X / Y	Punct sfârșit	X / Y	Lungime segment (** (m)
1	471.396,527 471.846,8	2	471.384,02 471.887,067	42.165
2	471.384,02 471.887,067	3	471.327,146 471.879,617	57.361
3	471.327,146 471.879,617	4	471.323,05 471.879,081	4.13
4	471.323,05 471.879,081	5	471.125,588 471.853,216	199.149
5	471.125,588 471.853,216	6	471.128,768 471.811,888	41.449

Punct început	X / Y	Punct sfârșit	X / Y	Lungime segment (** (m)
6	471.128,768 471.811,888	7	471.163,111 471.816,366	34.634
7	471.163,111 471.816,366	8	471.160,482 471.836,533	20.338
8	471.160,482 471.836,533	9	471.158,792 471.836,533	1.69
9	471.158,792 471.836,533	10	471.158,792 471.838,233	1.7
10	471.158,792 471.838,233	11	471.160,492 471.838,233	1.7
11	471.160,492 471.838,233	12	471.160,492 471.836,533	1.7
12	471.160,492 471.836,533	13	471.163,121 471.816,367	20.336
13	471.163,121 471.816,367	14	471.382,771 471.845,006	221.509
14	471.382,771 471.845,006	15	471.382,781 471.845,008	0.01
15	471.382,781 471.845,008	1	471.396,527 471.846,8	13.862

** Lungimile segmentelor sunt determinate în planul de proiecție Stereo 70 și sunt rotunjite la 1 milimetru.

*** Distanța dintre puncte este formată din segmente cumulate ce sunt mai mici decât valoarea 1 milimetru.

**DATE DESPRE IMOBILUL NR. 22086**

Oficiul de Cadastru și Publicitate Imobiliară SIBIU
Biroul de Cadastru și Publicitate Imobiliară Avrig

A. Partea I. Descrierea imobilului

TEREN Extravilan

Adresa: Jud. Sibiu

Nr. Crt	Nr cadastral Nr. topografic	Suprafața* (mp)	Observații / Referințe
A1		13.100	Sector cadastral:74 Teren neimprejmuit;

B. Partea II. Proprietari și acte

Inscrieri privitoare la dreptul de proprietate și alte drepturi reale		Referințe
/		
Act Notarial nr. 76, din 30/10/2006 emis de NP SALOMIE IOAN CRISTIAN (certificat de mostenitor);		
B1	Intabulare, drept de PROPRIETATE, dobandit prin Succesiune, cota actuala 1/1 1) GLIGA IOAN	A1

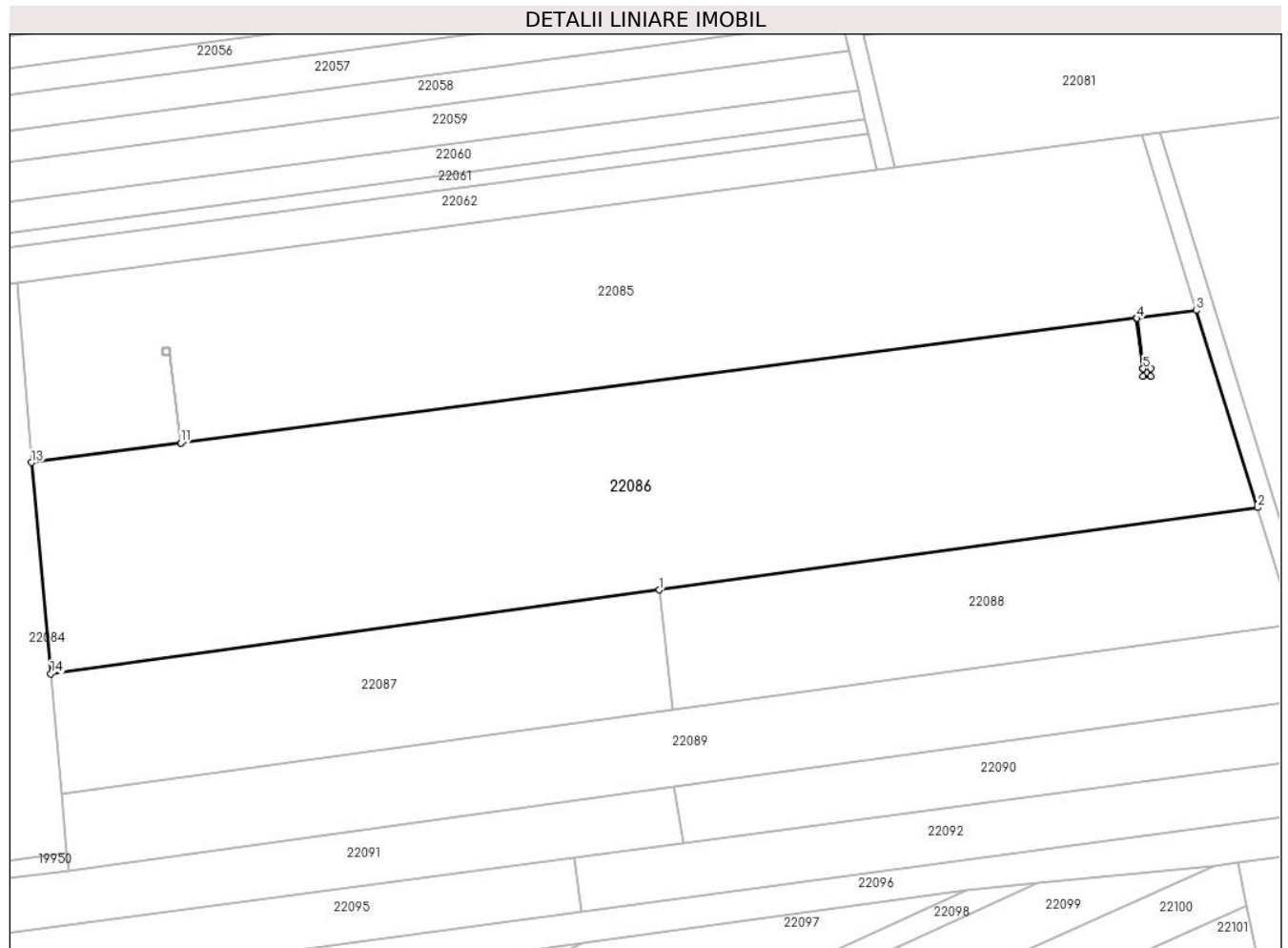
C. Partea III. SARCINI .

Inscrieri privind dezmembramintele dreptului de proprietate, drepturi reale de garanție și sarcini	Referințe
NU SUNT	

Teren

Nr cadastral	Suprafața (mp)*	Observații / Referințe
	13.100	

* Suprafața este determinată în planul de proiecție Stereo 70.



Date referitoare la teren

Crt	Categorie folosință	Intravilan	Suprafața (mp)	Tarla	Parcelă	Nr. topo	Observații / Referințe
1	faneata	NU	13.100	96	2621/140/4	-	

Lungime Segmente

1) Valorile lungimilor segmentelor sunt obținute din proiecție în plan.

Punct început	X / Y	Punct sfârșit	X / Y	Lungime segment (** (m)
1	471.273,088 471.782,676	2	471.410,576 471.801,57	138.78
2	471.410,576 471.801,57	3	471.396,527 471.846,8	47.361
3	471.396,527 471.846,8	4	471.382,781 471.845,008	13.862
4	471.382,781 471.845,008	5	471.384,291 471.833,429	11.676
5	471.384,291 471.833,429	6	471.385,981 471.833,429	1.69

Punct început	X / Y	Punct sfârșit	X / Y	Lungime segment (** (m)
6	471.385,981 471.833,429	7	471.385,981 471.831,729	1.7
7	471.385,981 471.831,729	8	471.384,281 471.831,729	1.7
8	471.384,281 471.831,729	9	471.384,281 471.833,429	1.7
9	471.384,281 471.833,429	10	471.382,771 471.845,006	11.675
10	471.382,771 471.845,006	11	471.163,121 471.816,367	221.509
11	471.163,121 471.816,367	12	471.163,111 471.816,366	0.01
12	471.163,111 471.816,366	13	471.128,768 471.811,888	34.634
13	471.128,768 471.811,888	14	471.133,183 471.763,449	48.64
14	471.133,183 471.763,449	1	471.273,088 471.782,676	141.22

** Lungimile segmentelor sunt determinate în planul de proiecție Stereo 70 și sunt rotunjite la 1 milimetru.

*** Distanța dintre puncte este formată din segmente cumulate ce sunt mai mici decât valoarea 1 milimetru.

**DATE DESPRE IMOBILUL NR. 22087**

Oficiul de Cadastru și Publicitate Imobiliară SIBIU
Biroul de Cadastru și Publicitate Imobiliară Avrig

A. Partea I. Descrierea imobilului

TEREN Extravilan

Adresa: Jud. Sibiu

Nr. Crt	Nr cadastral Nr. topografic	Suprafața* (mp)	Observații / Referințe
A1		3.900	Sector cadastral:74 Teren neimprejmuit;

B. Partea II. Proprietari și acte

Inscrieri privitoare la dreptul de proprietate și alte drepturi reale	Referințe
/	
Act Administrativ nr. 773/15, din 13/01/1999 emis de CJPSDPAT SIBIU (titlu de proprietate);	
B1	Intabulare, drept de PROPRIETATE, dobandit prin Reconstituire, cota actuala 1/1 1) SIMION VALERIA , lipsă CNP
Act Administrativ nr. 4822, din 03/07/2023 emis de PRIMĂRIA COMUNEI ARPAȘU DE JOS (adeverinta);	
B2	Se notează posesia faptică asupra cotei de 1/1 în favoarea lui 1) NAN MARIANA

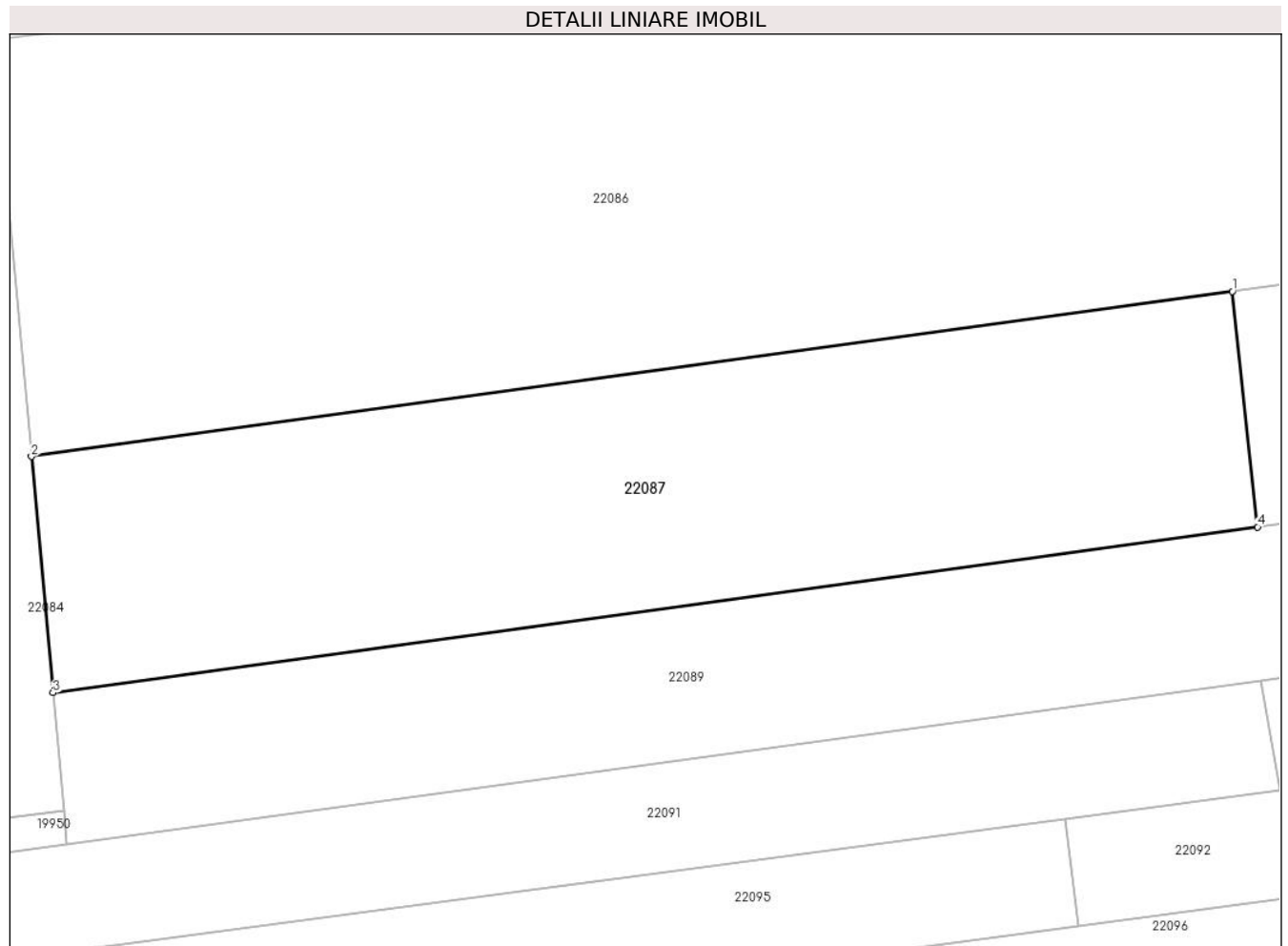
C. Partea III. SARCINI .

Inscrieri privind dezmembramintele dreptului de proprietate, drepturi reale de garanție și sarcini	Referințe
NU SUNT	

Teren

Nr cadastral	Suprafața (mp)*	Observații / Referințe
	3.900	

* Suprafața este determinată în planul de proiecție Stereo 70.



Date referitoare la teren

Crt	Categorie folosință	Intravilan	Suprafața (mp)	Tarla	Parcelă	Nr. topo	Observații / Referințe
1	faneata	NU	3.900	96	2621/140/5	-	Nr. Parcelă 2625 greșit în TP

Lungime Segmente

1) Valorile lungimilor segmentelor sunt obținute din proiecție în plan.

Punct început	X / Y	Punct sfârșit	X / Y	Lungime segment (** (m)
1	471.273,088 471.782,676	2	471.133,183 471.763,449	141.22
2	471.133,183 471.763,449	3	471.135,688 471.735,956	27.607
3	471.135,688 471.735,956	4	471.276,021 471.755,249	141.653
4	471.276,021 471.755,249	1	471.273,088 471.782,676	27.583

** Lungimile segmentelor sunt determinate în planul de proiecție Stereo 70 și sunt rotunjite la 1 milimetru.

***** Distanţa dintre puncte este formată din segmente cumulate ce sunt mai mici decât valoarea 1 milimetru.**

**DATE DESPRE IMOBILUL NR. 22088**

Oficiul de Cadastru și Publicitate Imobiliară SIBIU
Biroul de Cadastru și Publicitate Imobiliară Avrig

A. Partea I. Descrierea imobilului

TEREN Extravilan

Adresa: Jud. Sibiu

Nr. Crt	Nr cadastral Nr. topografic	Suprafața* (mp)	Observații / Referințe
A1		3.900	Sector cadastral:74 Teren neimprejmuit;

B. Partea II. Proprietari și acte

Inscrieri privitoare la dreptul de proprietate și alte drepturi reale	Referințe
/	
Act Notarial nr. 137, din 06/09/2011 emis de NP POPA CORNELIA (certificat de mostenitor);	
B1	A1
Intabulare, drept de PROPRIETATE, dobandit prin Succesiune, cota actuala 1/1 1) GROVU AURELIA	

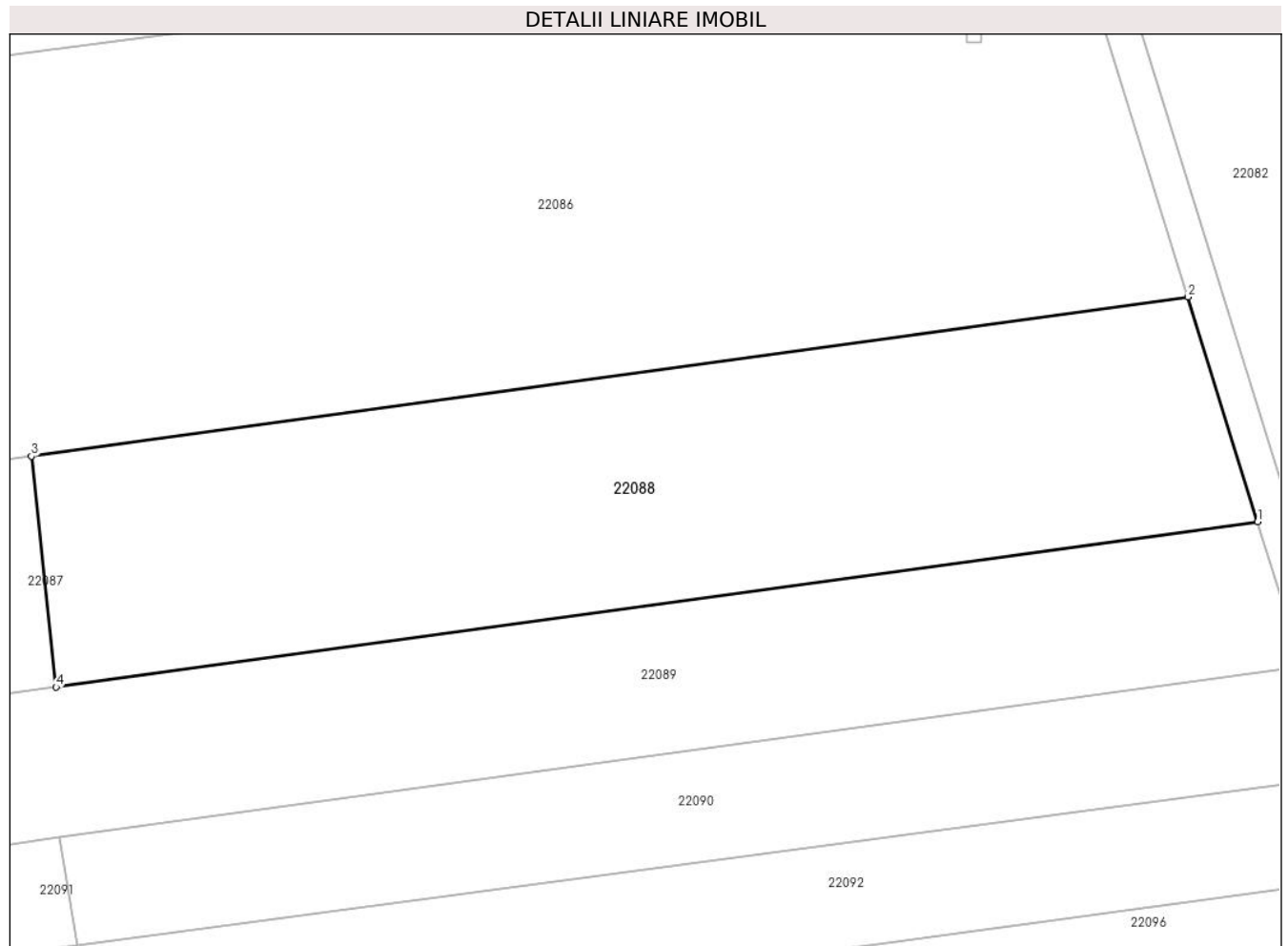
C. Partea III. SARCINI .

Inscrieri privind dezmembramintele dreptului de proprietate, drepturi reale de garanție și sarcini	Referințe
NU SUNT	

Teren

Nr cadastral	Suprafața (mp)*	Observații / Referințe
	3.900	

* Suprafața este determinată în planul de proiecție Stereo 70.



Date referitoare la teren

Crt	Categorie folosință	Intra vilan	Suprafața (mp)	Tarla	Parcelă	Nr. topo	Observații / Referințe
1	faneata	NU	3.900	96	2621/140/6	-	Nr. Parcelă 2621/ greșit în TP

Lungime Segmente

1) Valorile lungimilor segmentelor sunt obținute din proiecție în plan.

Punct început	X / Y	Punct sfârșit	X / Y	Lungime segment (** (m)
1	471.418,863 471.774,887	2	471.410,576 471.801,57	27.94
2	471.410,576 471.801,57	3	471.273,088 471.782,676	138.78
3	471.273,088 471.782,676	4	471.276,021 471.755,249	27.583
4	471.276,021 471.755,249	1	471.418,863 471.774,887	144.185

** Lungimile segmentelor sunt determinate în planul de proiecție Stereo 70 și sunt rotunjite la 1 milimetru.

***** Distanţa dintre puncte este formată din segmente cumulate ce sunt mai mici decât valoarea 1 milimetru.**

**DATE DESPRE IMOBILUL NR. 22089**

Oficiul de Cadastru și Publicitate Imobiliară SIBIU
Biroul de Cadastru și Publicitate Imobiliară Avrig

A. Partea I. Descrierea imobilului

TEREN Extravilan

Adresa: Jud. Sibiu

Nr. Crt	Nr cadastral Nr. topografic	Suprafața* (mp)	Observații / Referințe
A1		5.100	Sector cadastral:74 Teren neimprejmuț;

B. Partea II. Proprietari și acte

Inscrieri privitoare la dreptul de proprietate și alte drepturi reale	Referințe
/	
Act Administrativ nr. 1403/25, din 26/02/2004 emis de CJPSDPAT SIBIU (titlu de proprietate);	
B1	Intabulare, drept de PROPRIETATE, dobandit prin Reconstituire, cota actuala 1/1 1) BÎRSAN IOAN , lipsă CNP
Act Administrativ nr. 4823, din 03/07/2023 emis de PRIMĂRIA COMUNEI ARPAȘU DE JOS (adeverinta);	
B2	Se notează posesia faptică asupra cotei de 1/1 în favoarea lui 1) SC SOBIS SOLUTIONS SRL , CIF:12018818

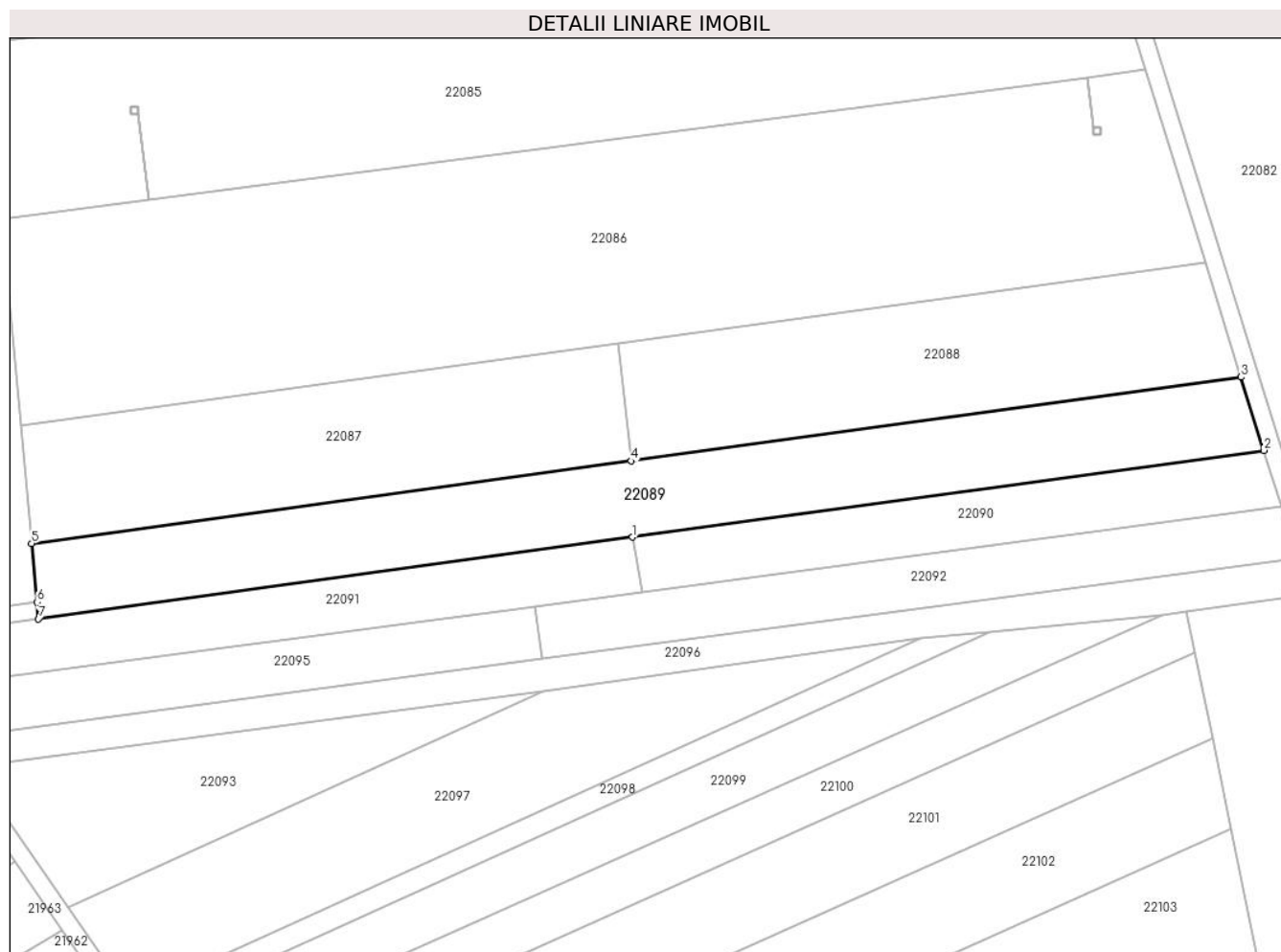
C. Partea III. SARCINI .

Inscrieri privind dezmembramintele dreptului de proprietate, drepturi reale de garanție și sarcini	Referințe
NU SUNT	

Teren

Nr cadastral	Suprafața (mp)*	Observații / Referințe
	5.100	

* Suprafața este determinată în planul de proiecție Stereo 70.



Date referitoare la teren

Crt	Categorie folosință	Intravilan	Suprafața (mp)	Tarla	Parcelă	Nr. topo	Observații / Referințe
1	faneata	NU	5.100	96	2621/146	-	

Lungime Segmente

1) Valorile lungimilor segmentelor sunt obținute din proiecție în plan.

Punct început	X / Y	Punct sfârșit	X / Y	Lungime segment (** (m)
1	471.276,396 471.737,408	2	471.424,19 471.757,736	149.186
2	471.424,19 471.757,736	3	471.418,863 471.774,887	17.96
3	471.418,863 471.774,887	4	471.276,021 471.755,249	144.185
4	471.276,021 471.755,249	5	471.135,688 471.735,956	141.653
5	471.135,688 471.735,956	6	471.136,937 471.722,26	13.753

Punct început	X / Y	Punct sfârșit	X / Y	Lungime segment (** (m)
6	471.136,937 471.722,26	7	471.137,3 471.718,276	4.0
7	471.137,3 471.718,276	1	471.276,396 471.737,408	140.406

** Lungimile segmentelor sunt determinate în planul de proiecție Stereo 70 și sunt rotunjite la 1 milimetru.

*** Distanța dintre puncte este formată din segmente cumulate ce sunt mai mici decât valoarea 1 milimetru.

**DATE DESPRE IMOBILUL NR. 22090**

Oficiul de Cadastru și Publicitate Imobiliară SIBIU
Biroul de Cadastru și Publicitate Imobiliară Avrig

A. Partea I. Descrierea imobilului

TEREN Extravilan

Adresa: Jud. Sibiu

Nr. Crt	Nr cadastral Nr. topografic	Suprafața* (mp)	Observații / Referințe
A1		2.000	Sector cadastral:74 Teren neimprejmuit;

B. Partea II. Proprietari și acte

Inscrieri privitoare la dreptul de proprietate și alte drepturi reale		Referințe
/		
Act Normativ nr. 7, din 13/03/1996 emis de PARLAMENTUL ROMÂNIEI (art. 13 alin. 15);		
B1	Inscrierea provizorie, drept de PROPRIETATE, dobandit prin Lege, cota actuala 1/1	A1
1) COMUNA ARPAȘU DE JOS, CIF:4270708, PROPRIETAR NEIDENTIFICAT		

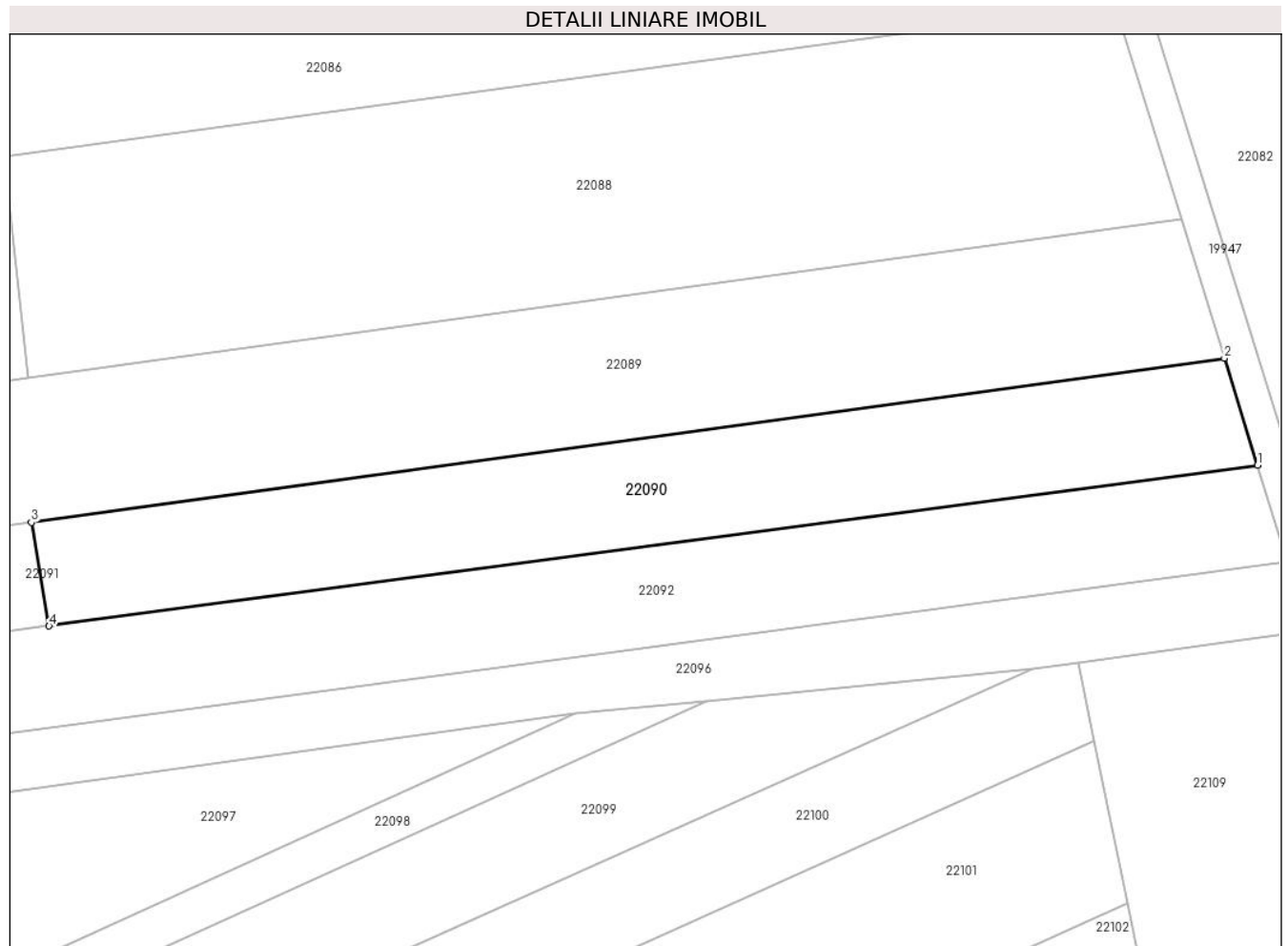
C. Partea III. SARCINI .

Inscrieri privind dezmembramintele dreptului de proprietate, drepturi reale de garanție și sarcini	Referințe
NU SUNT	

Teren

Nr cadastral	Suprafața (mp)*	Observații / Referințe
	2.000	

* Suprafața este determinată în planul de proiecție Stereo 70.



Date referitoare la teren

Crt	Categorie folosință	Intra vilan	Suprafața (mp)	Tarla	Parcelă	Nr. topo	Observații / Referințe
1	faneata	NU	2.000	96	2621/147/1	-	

Lungime Segmente

1) Valorile lungimilor segmentelor sunt obținute din proiecție în plan.

Punct început	X / Y	Punct sfârșit	X / Y	Lungime segment (** (m)
1	471.428,302 471.744,497	2	471.424,19 471.757,736	13.862
2	471.424,19 471.757,736	3	471.276,396 471.737,408	149.186
3	471.276,396 471.737,408	4	471.278,583 471.724,604	12.989
4	471.278,583 471.724,604	1	471.428,302 471.744,497	151.035

** Lungimile segmentelor sunt determinate în planul de proiecție Stereo 70 și sunt rotunjite la 1 milimetru.

***** Distanţa dintre puncte este formată din segmente cumulate ce sunt mai mici decât valoarea 1 milimetru.**

**DATE DESPRE IMOBILUL NR. 22091**

Oficiul de Cadastru și Publicitate Imobiliară SIBIU
Biroul de Cadastru și Publicitate Imobiliară Avrig

A. Partea I. Descrierea imobilului

TEREN Extravilan

Adresa: Jud. Sibiu

Nr. Crt	Nr cadastral Nr. topografic	Suprafața* (mp)	Observații / Referințe
A1		2.200	Sector cadastral:74 Teren neimprejmuit;

B. Partea II. Proprietari și acte

Inscrieri privitoare la dreptul de proprietate și alte drepturi reale	Referințe
/	
Act Notarial nr. 1736, din 21/11/2007 emis de NP SALOMIE IOAN CRISTIAN (contract de vanzare-cumparare);	
B1	A1
Intabulare, drept de PROPRIETATE, dobandit prin Conventie, cota actuala 1/1	
1) SC SOBIS SOLUTIONS SRL, CIF:12018818	

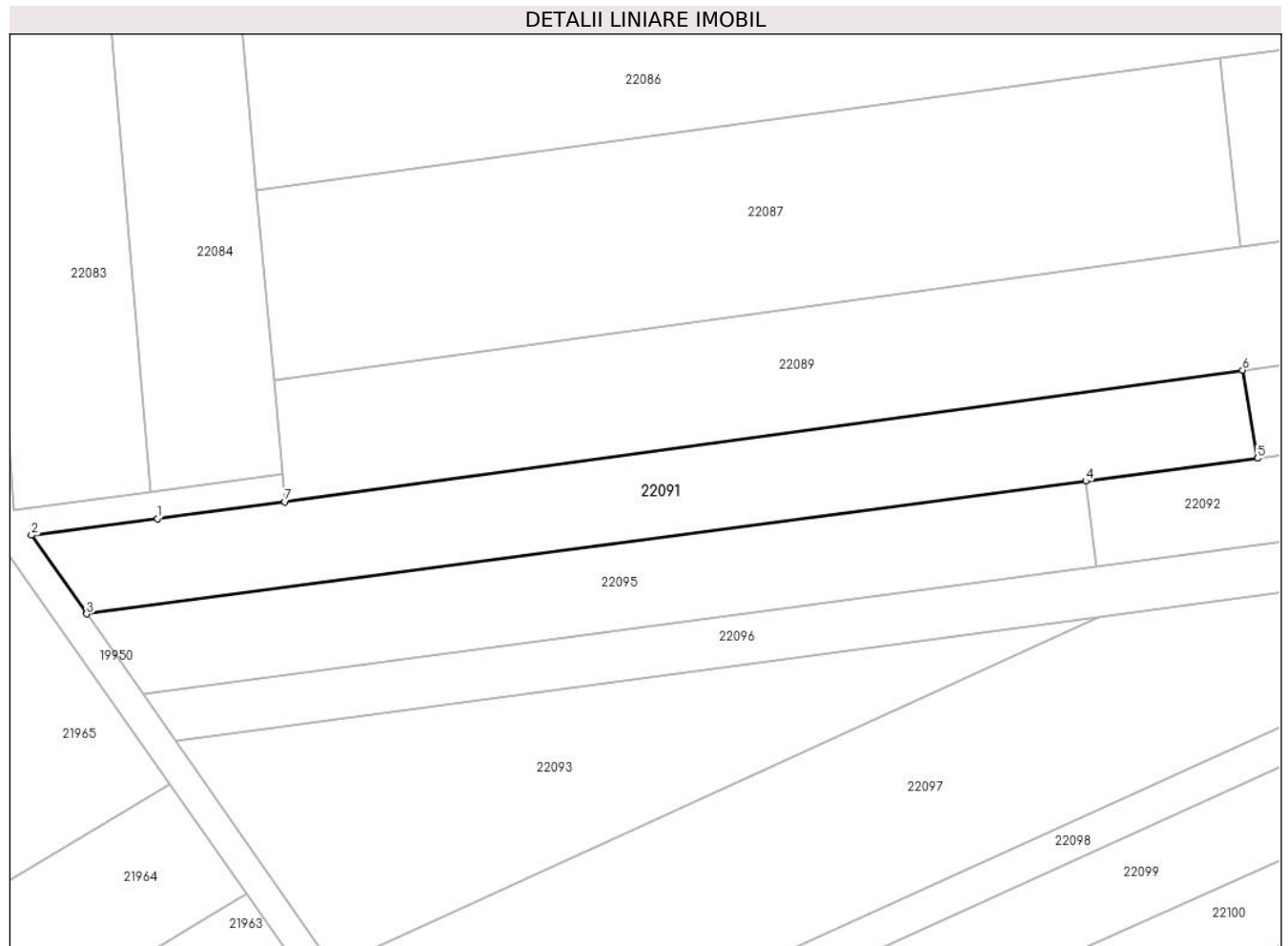
C. Partea III. SARCINI .

Inscrieri privind dezmembramintele dreptului de proprietate, drepturi reale de garanție și sarcini	Referințe
NU SUNT	

Teren

Nr cadastral	Suprafața (mp)*	Observații / Referințe
	2.200	

* Suprafața este determinată în planul de proiecție Stereo 70.



Date referitoare la teren

Crt	Categorie folosință	Intra vilan	Suprafața (mp)	Tarla	Parcelă	Nr. topo	Observații / Referințe
1	faneata	NU	2.200	96	2621/147/2	-	Nr. Parcelă 2621/ greșit în TP

Lungime Segmente

1) Valorile lungimilor segmentelor sunt obținute din proiecție în plan.

Punct început	X / Y	Punct sfârșit	X / Y	Lungime segment (** (m)
1	471.118,781 471.715,851	2	471.100,487 471.713,454	18.451
2	471.100,487 471.713,454	3	471.108,503 471.702,005	13.977
3	471.108,503 471.702,005	4	471.253,632 471.721,288	146.405
4	471.253,632 471.721,288	5	471.278,583 471.724,604	25.17
5	471.278,583 471.724,604	6	471.276,396 471.737,408	12.989

Punct început	X / Y	Punct sfârșit	X / Y	Lungime segment (** (m)
6	471.276,396 471.737,408	7	471.137,3 471.718,276	140.406
7	471.137,3 471.718,276	1	471.118,781 471.715,851	18.677

** Lungimile segmentelor sunt determinate în planul de proiecție Stereo 70 și sunt rotunjite la 1 milimetru.

*** Distanța dintre puncte este formată din segmente cumulate ce sunt mai mici decât valoarea 1 milimetru.

**DATE DESPRE IMOBILUL NR. 22092**

Oficiul de Cadastru și Publicitate Imobiliară SIBIU
Biroul de Cadastru și Publicitate Imobiliară Avrig

A. Partea I. Descrierea imobilului

TEREN Extravilan

Adresa: Jud. Sibiu

Nr. Crt	Nr cadastral Nr. topografic	Suprafața* (mp)	Observații / Referințe
A1		2.200	Sector cadastral:74 Teren neimprejmuit;

B. Partea II. Proprietari și acte

Inscrieri privitoare la dreptul de proprietate și alte drepturi reale	Referințe
/	
Act Administrativ nr. 1422/15, din 14/07/2004 emis de CJPSDPAT SIBIU (titlu de proprietate);	
B1	A1
Intabulare, drept de PROPRIETATE, dobandit prin Reconstituire, cota actuala 1/1 1) SIMION ANA, lipsă CNP	

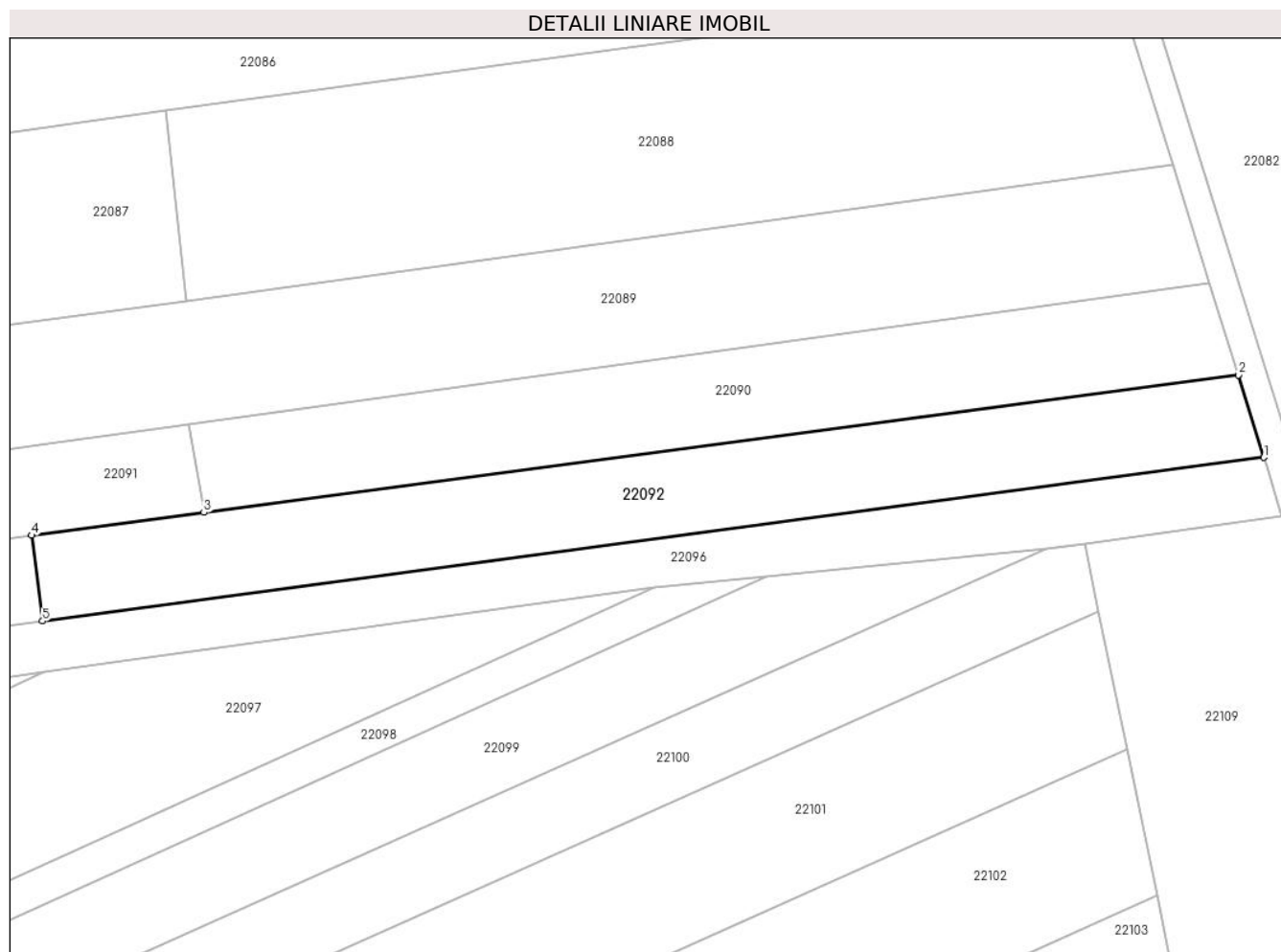
C. Partea III. SARCINI .

Inscrieri privind dezmembramintele dreptului de proprietate, drepturi reale de garanție și sarcini	Referințe
NU SUNT	

Teren

Nr cadastral	Suprafața (mp)*	Observații / Referințe
	2.200	

* Suprafața este determinată în planul de proiecție Stereo 70.



Date referitoare la teren

Crt	Categorie folosință	Intra vilan	Suprafața (mp)	Tarla	Parcelă	Nr. topo	Observații / Referințe
1	faneata	NU	2.200	96	2621/147/3	-	Nr. Parcelă 2621/ greșit în TP

Lungime Segmente

1) Valorile lungimilor segmentelor sunt obținute din proiecție în plan.

Punct început	X / Y	Punct sfârșit	X / Y	Lungime segment (** (m)
1	471.432,007 471.732,568	2	471.428,302 471.744,497	12.491
2	471.428,302 471.744,497	3	471.278,583 471.724,604	151.035
3	471.278,583 471.724,604	4	471.253,632 471.721,288	25.17
4	471.253,632 471.721,288	5	471.255,207 471.708,884	12.504
5	471.255,207 471.708,884	1	471.432,007 471.732,568	178.38

**** Lungimile segmentelor sunt determinate în planul de proiecție Stereo 70 și sunt rotunjite la 1 milimetru.**

***** Distanța dintre puncte este formată din segmente cumulate ce sunt mai mici decât valoarea 1 milimetru.**

**DATE DESPRE IMOBILUL NR. 22093**

Oficiul de Cadastru și Publicitate Imobiliară SIBIU
Biroul de Cadastru și Publicitate Imobiliară Avrig

A. Partea I. Descrierea imobilului

TEREN Extravilan

Adresa: Jud. Sibiu

Nr. Crt	Nr cadastral Nr. topografic	Suprafața* (mp)	Observații / Referințe
A1		2.400	Sector cadastral:74 Teren neimprejmuit;

B. Partea II. Proprietari și acte

Inscrieri privitoare la dreptul de proprietate și alte drepturi reale		Referințe
/		
Act Notarial nr. 221, din 19/03/2009 emis de NP SALOMIE IOAN CRISTIAN (contract de donatie);		
B1	Intabulare, drept de PROPRIETATE, dobandit prin Conventie, cota actuala 1/1 1) MARIN FLORIN-DANIEL	A1

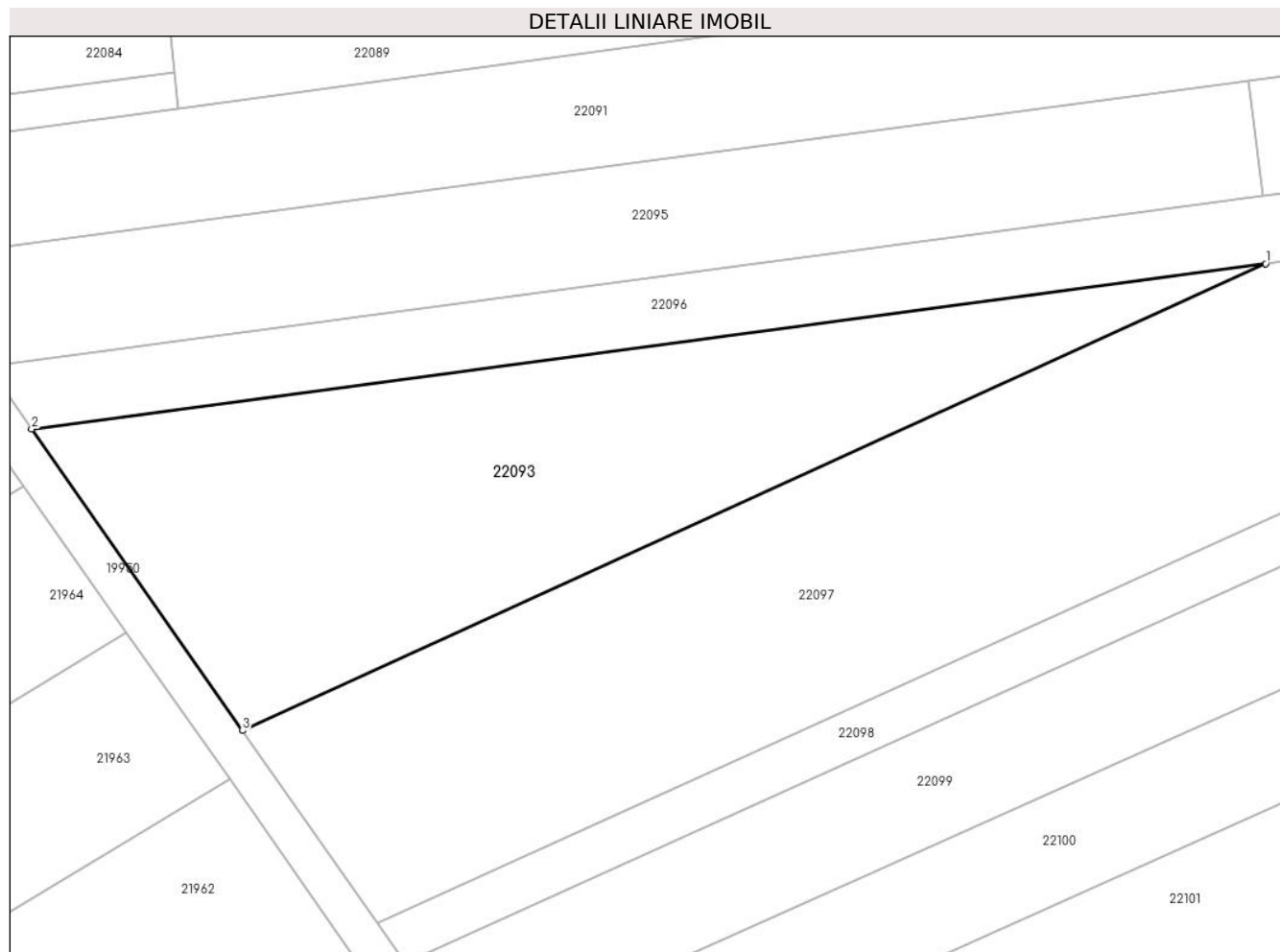
C. Partea III. SARCINI .

Inscrieri privind dezmembramintele dreptului de proprietate, drepturi reale de garanție și sarcini	Referințe
NU SUNT	

Teren

Nr cadastral	Suprafața (mp)*	Observații / Referințe
	2.400	

* Suprafața este determinată în planul de proiecție Stereo 70.



Date referitoare la teren

Crt	Categorie folosință	Intravilan	Suprafața (mp)	Tarla	Parcelă	Nr. topo	Observații / Referințe
1	faneata	NU	2.400	96	2621/147/4	-	Nr. Parcelă 2621/1 greșit în TP

Lungime Segmente

1) Valorile lungimilor segmentelor sunt obținute din proiecție în plan.

Punct început	X / Y	Punct sfârșit	X / Y	Lungime segment (** (m)
1	471.255,495 471.701,5	2	471.121,418 471.683,561	135.272
2	471.121,418 471.683,561	3	471.144,338 471.650,826	39.961
3	471.144,338 471.650,826	1	471.255,495 471.701,5	122.162

** Lungimile segmentelor sunt determinate în planul de proiecție Stereo 70 și sunt rotunjite la 1 milimetru.

*** Distanța dintre puncte este formată din segmente cumulate ce sunt mai mici decât valoarea 1 milimetru.

**DATE DESPRE IMOBILUL NR. 22094**

Oficiul de Cadastru și Publicitate Imobiliară SIBIU
Biroul de Cadastru și Publicitate Imobiliară Avrig

A. Partea I. Descrierea imobilului

TEREN Extravilan

Adresa: Jud. Sibiu

Nr. Crt	Nr cadastral Nr. topografic	Suprafața* (mp)	Observații / Referințe
A1		1.593	Sector cadastral:74 Teren neimprejmuit;

B. Partea II. Proprietari și acte

Inscrieri privitoare la dreptul de proprietate și alte drepturi reale		Referințe
/		
Act Normativ nr. 7, din 13/03/1996 emis de PARLAMENTUL ROMÂNIEI (art. 13 alin. 15);		
B1	Inscrierea provizorie, drept de PROPRIETATE, dobandit prin Lege, cota actuala 1/1 1) COMUNA ARPAȘU DE JOS, CIF:4270708, PROPRIETAR NEIDENTIFICAT	A1

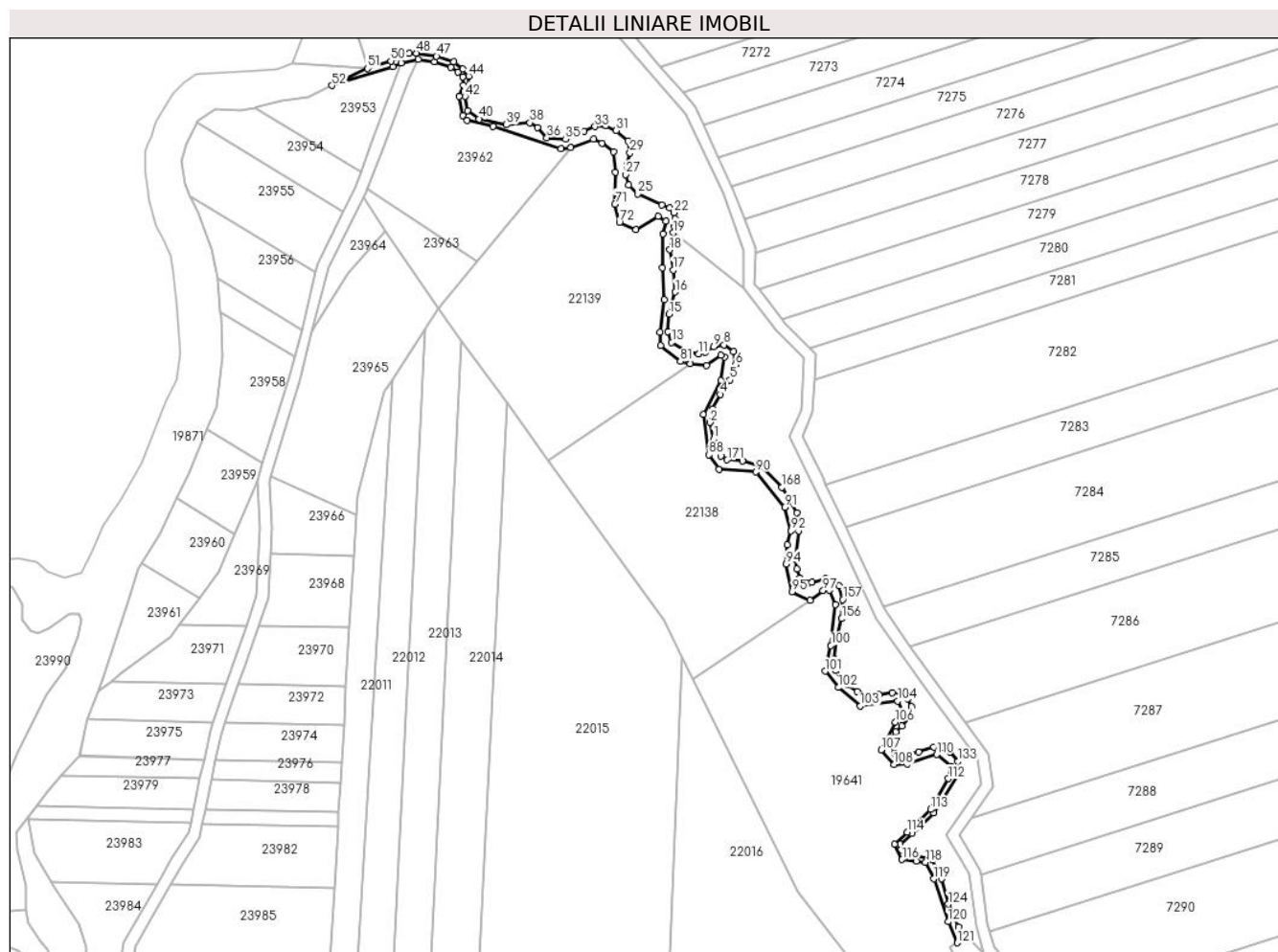
C. Partea III. SARCINI .

Inscrieri privind dezmembramintele dreptului de proprietate, drepturi reale de garanție și sarcini	Referințe
NU SUNT	

Teren

Nr cadastral	Suprafața (mp)*	Observații / Referințe
	1.593	

* Suprafața este determinată în planul de proiecție Stereo 70.



Date referitoare la teren

Crt	Categorie folosință	Intravilan	Suprafața (mp)	Tarla	Parcelă	Nr. topo	Observații / Referințe
1	ape curgătoare	NU	1.593	96	1875	-	

Lungime Segmente

1) Valorile lungimilor segmentelor sunt obținute din proiecție în plan.

Punct început	X / Y	Punct sfârșit	X / Y	Lungime segment	Punct început	X / Y	Punct sfârșit	X / Y	Lungime segment	Punct început	X / Y	Punct sfârșit	X / Y	Lungime segment
1	470.856,833 472.603,586	2	470.855,668 472.609,353	5.883	2	470.855,668 472.609,353	3	470.856,588 472.614,09	4.826	3	470.856,588 472.614,09	4	470.859,103 472.619,067	5.576
4	470.859,103 472.619,067	5	470.862,588 472.624,008	6.047	5	470.862,588 472.624,008	6	470.864,352 472.629,283	5.562	6	470.864,352 472.629,283	7	470.863,73 472.633,789	4.549
7	470.863,73 472.633,789	8	470.860,445 472.636,055	3.991	8	470.860,445 472.636,055	9	470.856,875 472.635,458	3.62	9	470.856,875 472.635,458	10	470.854,064 472.633,657	3.338
10	470.854,064 472.633,657	11	470.851,709 472.632,928	2.465	11	470.851,709 472.632,928	12	470.847,256 472.634,062	4.595	12	470.847,256 472.634,062	13	470.842,421 472.636,985	5.65
13	470.842,421 472.636,985	14	470.841,198 472.640,662	3.875	14	470.841,198 472.640,662	15	470.841,491 472.646,658	6.003	15	470.841,491 472.646,658	16	470.843,668 472.654,301	7.947

Punct început	X / Y	Punct sfârșit	X / Y	Lungime segment	Punct început	X / Y	Punct sfârșit	X / Y	Lungime segment	Punct început	X / Y	Punct sfârșit	X / Y	Lungime segment
16	470.843,668 472.654,301	17	470.842,947 472.661,859	7.592	17	470.842,947 472.661,859	18	470.841,753 472.668,847	7.089	18	470.841,753 472.668,847	19	470.843,044 472.674,725	6.018
19	470.843,044 472.674,725	20	470.843,471 472.676,884	2.201	20	470.843,471 472.676,884	21	470.843,548 472.679,459	2.576	21	470.843,548 472.679,459	22	470.843,084 472.681,654	2.243
22	470.843,084 472.681,654	23	470.841,652 472.683,209	2.114	23	470.841,652 472.683,209	24	470.839,08 472.684,284	2.787	24	470.839,08 472.684,284	25	470.830,793 472.688,082	9.117
25	470.830,793 472.688,082	26	470.827,618 472.691,28	4.506	26	470.827,618 472.691,28	27	470.826,518 472.694,834	3.721	27	470.826,518 472.694,834	28	470.827,018 472.697,989	3.194
28	470.827,018 472.697,989	29	470.828,028 472.702,214	4.344	29	470.828,028 472.702,214	30	470.827,287 472.706,352	4.204	30	470.827,287 472.706,352	31	470.823,26 472.709,962	5.409
31	470.823,26 472.709,962	32	470.819,769 472.711,694	3.897	32	470.819,769 472.711,694	33	470.816,011 472.711,331	3.775	33	470.816,011 472.711,331	34	470.812,223 472.709,682	4.131
34	470.812,223 472.709,682	35	470.805,896 472.706,932	6.899	35	470.805,896 472.706,932	36	470.799,392 472.707,484	6.528	36	470.799,392 472.707,484	37	470.796,162 472.711,06	4.819
37	470.796,162 472.711,06	38	470.793,533 472.712,636	3.066	38	470.793,533 472.712,636	39	470.785,447 472.711,956	8.115	39	470.785,447 472.711,956	40	470.776,024 472.713,975	9.637
40	470.776,024 472.713,975	41	470.771,951 472.716,894	5.011	41	470.771,951 472.716,894	42	470.771,12 472.721,702	4.879	42	470.771,12 472.721,702	43	470.772,563 472.725,36	3.932
43	470.772,563 472.725,36	44	470.772,406 472.728,767	3.411	44	470.772,406 472.728,767	45	470.770,443 472.731,233	3.152	45	470.770,443 472.731,233	46	470.767,279 472.733,598	3.95
46	470.767,279 472.733,598	47	470.761,32 472.735,597	6.286	47	470.761,32 472.735,597	48	470.754,431 472.736,616	6.964	48	470.754,431 472.736,616	49	470.751,944 472.736,49	2.491
49	470.751,944 472.736,49	50	470.745,552 472.733,919	6.889	50	470.745,552 472.733,919	51	470.737,446 472.731,386	8.493	51	470.737,446 472.731,386	52	470.725,208 472.725,47	13.593
52	470.725,208 472.725,47	53	470.746,262 472.732,049	22.059	53	470.746,262 472.732,049	54	470.749,18 472.733,238	3.15	54	470.749,18 472.733,238	55	470.755,045 472.734,524	6.005
55	470.755,045 472.734,524	56	470.760,606 472.733,729	5.618	56	470.760,606 472.733,729	57	470.766,29 472.731,86	5.983	57	470.766,29 472.731,86	58	470.768,721 472.730,215	2.935
58	470.768,721 472.730,215	59	470.770,436 472.728,42	2.483	59	470.770,436 472.728,42	60	470.770,57 472.725,532	2.892	60	470.770,57 472.725,532	61	470.769,12 472.721,702	4.096
61	470.769,12 472.721,702	62	470.770,321 472.715,182	6.63	62	470.770,321 472.715,182	63	470.771,876 472.713,474	2.309	63	470.771,876 472.713,474	64	470.780,816 472.711,444	9.168
64	470.780,816 472.711,444	65	470.804,241 472.703,69	24.675	65	470.804,241 472.703,69	66	470.807,578 472.704,04	3.356	66	470.807,578 472.704,04	67	470.815,42 472.706,957	8.368
67	470.815,42 472.706,957	68	470.818,498 472.705,669	3.336	68	470.818,498 472.705,669	69	470.822,315 472.702,6	4.897	69	470.822,315 472.702,6	70	470.823,034 472.695,64	6.998
70	470.823,034 472.695,64	71	470.822,866 472.684,655	10.986	71	470.822,866 472.684,655	72	470.824,421 472.678,295	6.547	72	470.824,421 472.678,295	73	470.830,056 472.675,881	6.131
73	470.830,056 472.675,881	74	470.837,72 472.680,376	8.885	74	470.837,72 472.680,376	75	470.840,508 472.678,815	3.194	75	470.840,508 472.678,815	76	470.839,406 472.674,429	4.523
76	470.839,406 472.674,429	77	470.839,183 472.662,699	11.732	77	470.839,183 472.662,699	78	470.839,761 472.651,648	11.066	78	470.839,761 472.651,648	79	470.838,319 472.640,512	11.229
79	470.838,319 472.640,512	80	470.838,576 472.635,94	4.58	80	470.838,576 472.635,94	81	470.845,414 472.630,404	8.797	81	470.845,414 472.630,404	82	470.848,871 472.629,524	3.567
82	470.848,871 472.629,524	83	470.854,495 472.629,093	5.64	83	470.854,495 472.629,093	84	470.859,311 472.632,542	5.924	84	470.859,311 472.632,542	85	470.860,735 472.631,895	1.564
85	470.860,735 472.631,895	86	470.859,353 472.623,84	8.172	86	470.859,353 472.623,84	87	470.853,353 472.612,054	13.226	87	470.853,353 472.612,054	88	470.855,289 472.598,247	13.942
88	470.855,289 472.598,247	89	470.858,779 472.593,308	6.048	89	470.858,779 472.593,308	90	470.871,438 472.592,277	12.701	90	470.871,438 472.592,277	91	470.881,362 472.580,171	15.653
91	470.881,362 472.580,171	92	470.883,612 472.572,049	8.428	92	470.883,612 472.572,049	93	470.882,251 472.567,217	5.02	93	470.882,251 472.567,217	94	470.881,889 472.560,581	6.646
94	470.881,889 472.560,581	95	470.883,916 472.551,002	9.791	95	470.883,916 472.551,002	96	470.890,11 472.547,986	6.889	96	470.890,11 472.547,986	97	470.894,62 472.551,401	5.657
97	470.894,62 472.551,401	98	470.896,853 472.551,602	2.242	98	470.896,853 472.551,602	99	470.898,901 472.546,588	5.417	99	470.898,901 472.546,588	100	470.897,361 472.532,467	14.204
100	470.897,361 472.532,467	101	470.895,329 472.523,605	9.092	101	470.895,329 472.523,605	102	470.899,874 472.518,002	7.215	102	470.899,874 472.518,002	103	470.907,512 472.511,668	9.922
103	470.907,512 472.511,668	104	470.920,404 472.513,352	13.002	104	470.920,404 472.513,352	105	470.922,027 472.509,56	4.125	105	470.922,027 472.509,56	106	470.919,578 472.506,091	4.246
106	470.919,578 472.506,091	107	470.914,652 472.496,536	10.75	107	470.914,652 472.496,536	108	470.919,122 472.491,425	6.79	108	470.919,122 472.491,425	109	470.923,702 472.491,597	4.583
109	470.923,702 472.491,597	110	470.933,866 472.494,897	10.687	110	470.933,866 472.494,897	111	470.938,953 472.490,732	6.574	111	470.938,953 472.490,732	112	470.937,823 472.486,6	4.284
112	470.937,823 472.486,6	113	470.931,745 472.476,012	12.208	113	470.931,745 472.476,012	114	470.923,617 472.468,138	11.317	114	470.923,617 472.468,138	115	470.919,229 472.463,995	6.034

Punct început	X / Y	Punct sfârșit	X / Y	Lungime segment	Punct început	X / Y	Punct sfârșit	X / Y	Lungime segment	Punct început	X / Y	Punct sfârșit	X / Y	Lungime segment
115	470.919,229 472.463,995	116	470.921,876 472.458,743	5.882	116	470.921,876 472.458,743	117	470.926,744 472.458,222	4.895	117	470.926,744 472.458,222	118	470.929,999 472.457,784	3.284
118	470.929,999 472.457,784	119	470.932,749 472.452,032	6.376	119	470.932,749 472.452,032	120	470.937,727 472.437,269	15.579	120	470.937,727 472.437,269	121	470.940,942 472.430,032	7.919
121	470.940,942 472.430,032	122	470.943,064 472.431,514	2.589	122	470.943,064 472.431,514	123	470.941,433 472.435,491	4.298	123	470.941,433 472.435,491	124	470.937,819 472.443,314	8.617
124	470.937,819 472.443,314	125	470.935,447 472.452,154	9.153	125	470.935,447 472.452,154	126	470.932,186 472.458,852	7.45	126	470.932,186 472.458,852	127	470.923,95 472.460,519	8.403
127	470.923,95 472.460,519	128	470.921,647 472.462,022	2.75	128	470.921,647 472.462,022	129	470.921,238 472.464,03	2.049	129	470.921,238 472.464,03	130	470.925,403 472.467,692	5.546
130	470.925,403 472.467,692	131	470.932,852 472.474,77	10.275	131	470.932,852 472.474,77	132	470.941,324 472.488,03	15.736	132	470.941,324 472.488,03	133	470.941,114 472.492,49	4.464
133	470.941,114 472.492,49	134	470.938,513 472.495,913	4.3	134	470.938,513 472.495,913	135	470.932,86 472.497,461	5.861	135	470.932,86 472.497,461	136	470.927,646 472.495,767	5.482
136	470.927,646 472.495,767	137	470.923,437 472.494,637	4.358	137	470.923,437 472.494,637	138	470.920,538 472.494,864	2.908	138	470.920,538 472.494,864	139	470.919,405 472.495,421	1.262
139	470.919,405 472.495,421	140	470.918,382 472.498,218	2.979	140	470.918,382 472.498,218	141	470.918,54 472.500,452	2.239	141	470.918,54 472.500,452	142	470.919,765 472.502,777	2.628
142	470.919,765 472.502,777	143	470.921,708 472.504,807	2.81	143	470.921,708 472.504,807	144	470.924,56 472.507,915	4.218	144	470.924,56 472.507,915	145	470.925,161 472.511,482	3.618
145	470.925,161 472.511,482	146	470.923,883 472.514,202	3.005	146	470.923,883 472.514,202	147	470.921,755 472.515,991	2.78	147	470.921,755 472.515,991	148	470.918,509 472.516,247	3.256
148	470.918,509 472.516,247	149	470.913,819 472.515,608	4.733	149	470.913,819 472.515,608	150	470.909,858 472.515,455	3.964	150	470.909,858 472.515,455	151	470.906,478 472.516,638	3.582
151	470.906,478 472.516,638	152	470.903,046 472.518,865	4.091	152	470.903,046 472.518,865	153	470.898,921 472.523,813	6.442	153	470.898,921 472.523,813	154	470.898,422 472.527,948	4.166
154	470.898,422 472.527,948	155	470.899,178 472.534,715	6.809	155	470.899,178 472.534,715	156	470.901,112 472.541,722	7.269	156	470.901,112 472.541,722	157	470.901,397 472.548,324	6.609
157	470.901,397 472.548,324	158	470.900,264 472.553,022	4.832	158	470.900,264 472.553,022	159	470.895,666 472.555,465	5.207	159	470.895,666 472.555,465	160	470.890,808 472.554,299	4.996
160	470.890,808 472.554,299	161	470.889,396 472.553,863	1.478	161	470.889,396 472.553,863	162	470.887,988 472.553,882	1.409	162	470.887,988 472.553,882	163	470.886,57 472.555,778	2.367
163	470.886,57 472.555,778	164	470.885,629 472.558,93	3.289	164	470.885,629 472.558,93	165	470.885,208 472.562,164	3.261	165	470.885,208 472.562,164	166	470.886,291 472.571,991	9.886
166	470.886,291 472.571,991	167	470.885,642 472.578,324	6.367	167	470.885,642 472.578,324	168	470.880,489 472.587,029	10.116	168	470.880,489 472.587,029	169	470.873,348 472.594,156	10.089
169	470.873,348 472.594,156	170	470.866,884 472.596,187	6.776	170	470.866,884 472.596,187	171	470.861,585 472.596,458	5.305	171	470.861,585 472.596,458	172	470.859,393 472.597,832	2.587
172	470.859,393 472.597,832	1	470.856,833 472.603,586	6.299										

** Lungimile segmentelor sunt determinate în planul de proiecție Stereo 70 și sunt rotunjite la 1 milimetru.

*** Distanța dintre puncte este formată din segmente cumulate ce sunt mai mici decât valoarea 1 milimetru.

**DATE DESPRE IMOBILUL NR. 22095**

Oficiul de Cadastru și Publicitate Imobiliară SIBIU
Biroul de Cadastru și Publicitate Imobiliară Avrig

A. Partea I. Descrierea imobilului

TEREN Extravilan

Adresa: Jud. Sibiu

Nr. Crt	Nr cadastral Nr. topografic	Suprafața* (mp)	Observații / Referințe
A1		1.800	Sector cadastral:74 Teren neimprejmit;

B. Partea II. Proprietari și acte

Inscrieri privitoare la dreptul de proprietate și alte drepturi reale		Referințe
/		
Act Administrativ nr. 1408/15, din 12/03/2004 emis de CJPSDPAT SIBIU (titlu de proprietate);		
B1	Intabulare, drept de PROPRIETATE, dobandit prin Reconstituire, cota actuala 1/1	A1
	1) HALMAGHE IOAN, lipsă CNP 2) VANU LIVIA, lipsă CNP 3) DOBRILĂ IOAN, lipsă CNP 4) DOBRILĂ CONSTANTIN, lipsă CNP 5) NAN GHEORGHE, lipsă CNP 6) BÎRSAN IOAN, lipsă CNP 7) DATEȘ EVA, lipsă CNP 8) CIȘMAȘ ANA, lipsă CNP	

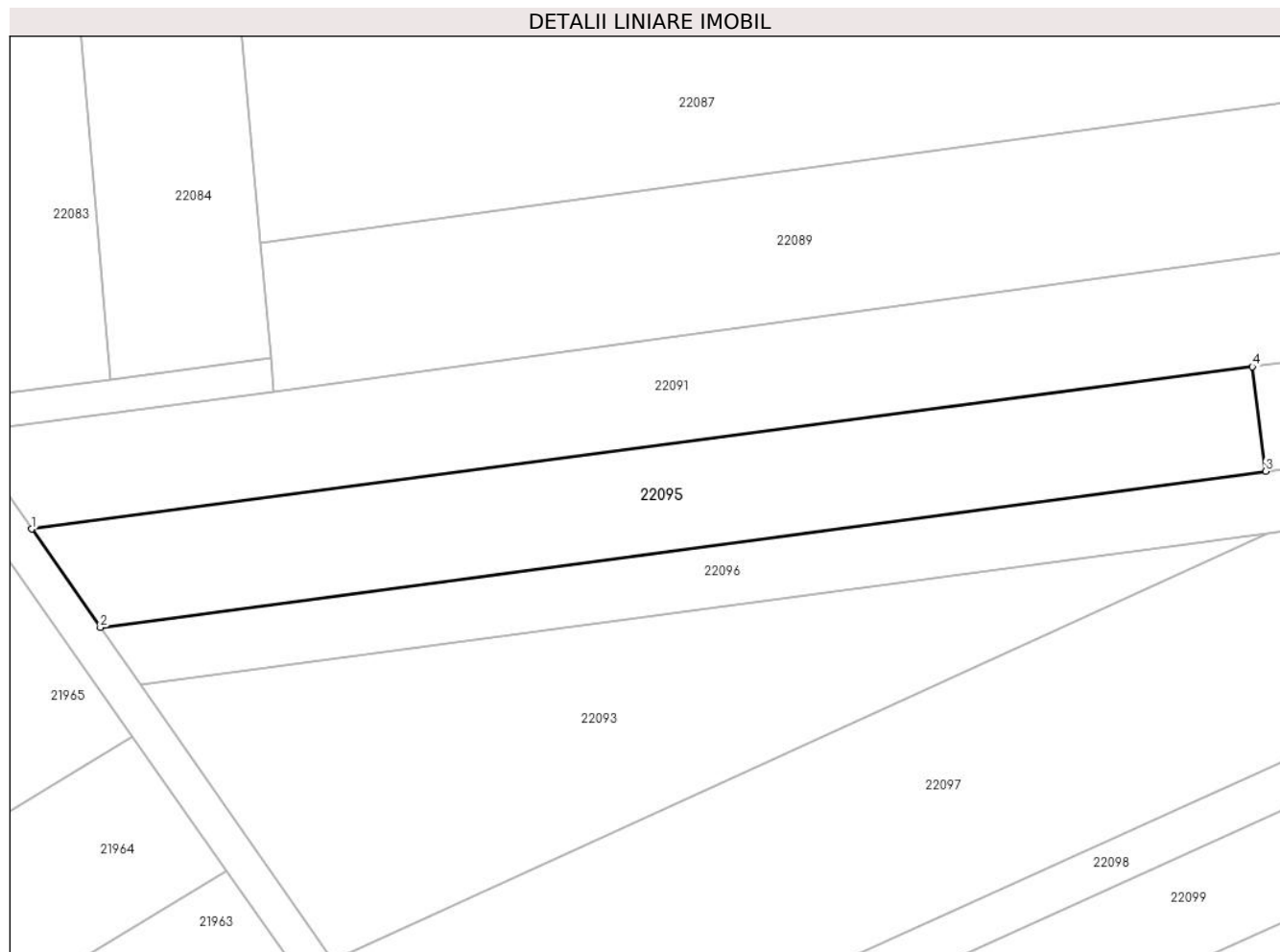
C. Partea III. SARCINI .

Inscrieri privind dezmembramintele dreptului de proprietate, drepturi reale de garanție și sarcini	Referințe
NU SUNT	

Teren

Nr cadastral	Suprafața (mp)*	Observații / Referințe
	1.800	

* Suprafața este determinată în planul de proiecție Stereo 70.



Date referitoare la teren

Crt	Categorie folosință	Intra vilan	Suprafața (mp)	Tarla	Parcelă	Nr. topo	Observații / Referințe
1	faneata	NU	1.800	96	2621/147/5	-	

Lungime Segmente

1) Valorile lungimilor segmentelor sunt obținute din proiecție în plan.

Punct început	X / Y	Punct sfârșit	X / Y	Lungime segment (** (m)
1	471.108,503 471.702,005	2	471.116,68 471.690,327	14.256
2	471.116,68 471.690,327	3	471.255,207 471.708,884	139.764
3	471.255,207 471.708,884	4	471.253,632 471.721,288	12.504
4	471.253,632 471.721,288	1	471.108,503 471.702,005	146.405

** Lungimile segmentelor sunt determinate în planul de proiecție Stereo 70 și sunt rotunjite la 1 milimetru.

***** Distanţa dintre puncte este formată din segmente cumulate ce sunt mai mici decât valoarea 1 milimetru.**

**DATE DESPRE IMOBILUL NR. 22096**

Oficiul de Cadastru și Publicitate Imobiliară SIBIU
Biroul de Cadastru și Publicitate Imobiliară Avrig

A. Partea I. Descrierea imobilului

TEREN Extravilan

Adresa: Jud. Sibiu

Nr. Crt	Nr cadastral Nr. topografic	Suprafața* (mp)	Observații / Referințe
A1		2.400	Sector cadastral:74 Teren neimprejmuit;

B. Partea II. Proprietari și acte

Inscrieri privitoare la dreptul de proprietate și alte drepturi reale	Referințe
/	
Act Administrativ nr. 1193/15, din 30/01/2003 emis de CJPSDPAT SIBIU (titlu de proprietate);	
B1	Intabulare, drept de PROPRIETATE, dobandit prin Reconstituire, cota actuala 1/1
	1) CISMAS LUCIAN, lipsă CNP 2) ROSU DOINA, lipsă CNP
Act Administrativ nr. 4824, din 03/07/2023 emis de PRIMĂRIA COMUNEI ARPAȘU DE JOS (adeverinta);	
B2	Se notează posesia faptică asupra cotei de 1/1 în favoarea lui
	1) SC SOBIS SOLUTIONS SRL, CIF:12018818

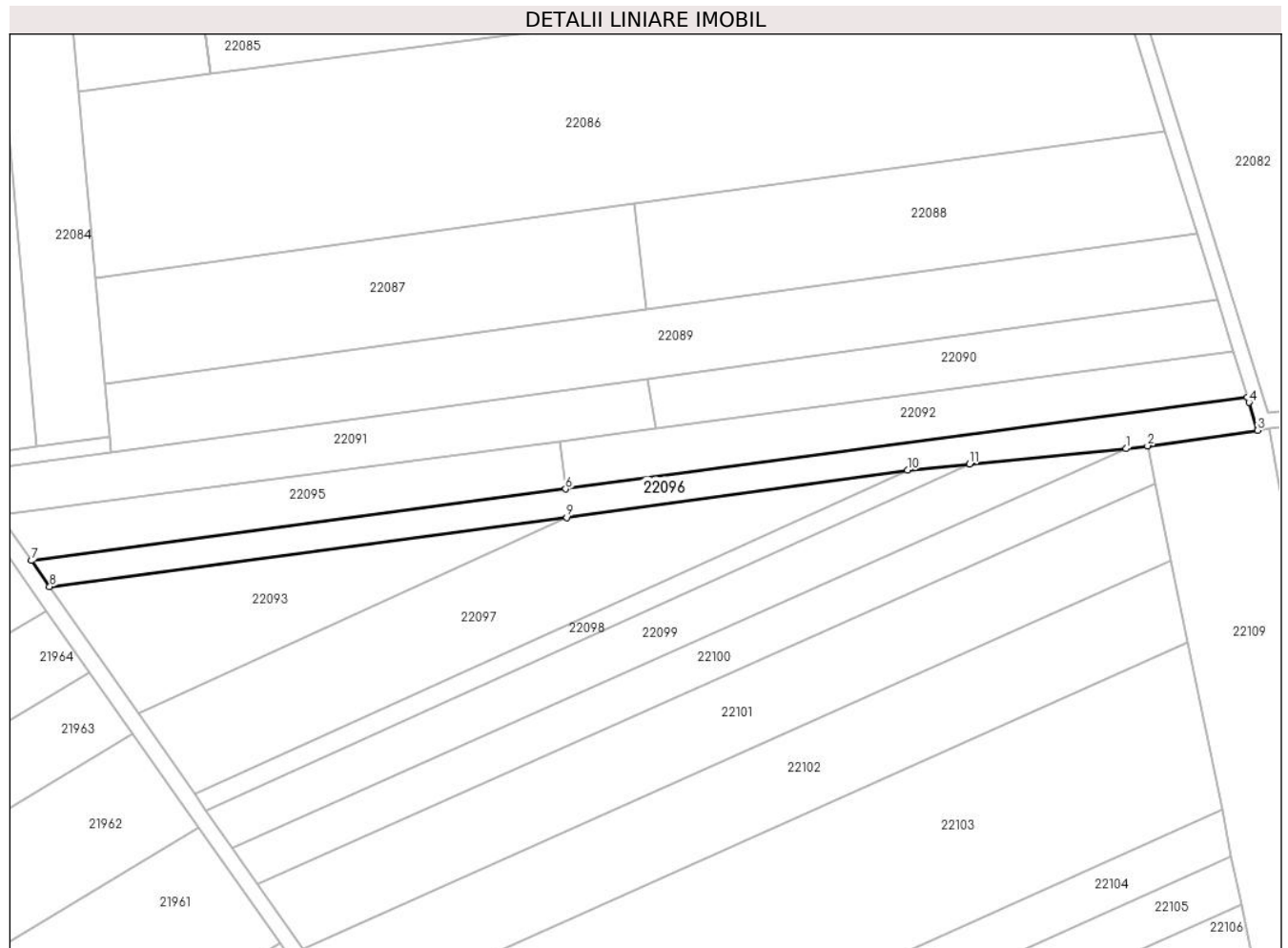
C. Partea III. SARCINI .

Inscrieri privind dezmembramintele dreptului de proprietate, drepturi reale de garanție și sarcini	Referințe
NU SUNT	

Teren

Nr cadastral	Suprafața (mp)*	Observații / Referințe
	2.400	

* Suprafața este determinată în planul de proiecție Stereo 70.



Date referitoare la teren

Crt	Categorie folosință	Intra vilan	Suprafața (mp)	Tarla	Parcelă	Nr. topo	Observații / Referințe
1	faneata	NU	2.400	96	2621/148	-	Nr. Parcelă 2616/138 greșit în TP

Lungime Segmente

1) Valorile lungimilor segmentelor sunt obținute din proiecție în plan.

Punct început	X / Y	Punct sfârșit	X / Y	Lungime segment (** (m)
1	471.400,494 471.719,289	2	471.406,11 471.720,036	5.665
2	471.406,11 471.720,036	3	471.434,655 471.724,044	28.825
3	471.434,655 471.724,044	4	471.432,41 471.731,271	7.568
4	471.432,41 471.731,271	5	471.432,007 471.732,568	1.359
5	471.432,007 471.732,568	6	471.255,207 471.708,884	178.38

Punct început	X / Y	Punct sfârșit	X / Y	Lungime segment (** (m)
6	471.255,207 471.708,884	7	471.116,68 471.690,327	139.764
7	471.116,68 471.690,327	8	471.121,418 471.683,561	8.26
8	471.121,418 471.683,561	9	471.255,495 471.701,5	135.272
9	471.255,495 471.701,5	10	471.343,851 471.713,742	89.2
10	471.343,851 471.713,742	11	471.359,951 471.715,319	16.177
11	471.359,951 471.715,319	1	471.400,494 471.719,289	40.737

** Lungimile segmentelor sunt determinate în planul de proiecție Stereo 70 și sunt rotunjite la 1 milimetru.

*** Distanța dintre puncte este formată din segmente cumulate ce sunt mai mici decât valoarea 1 milimetru.

**DATE DESPRE IMOBILUL NR. 22097**

Oficiul de Cadastru și Publicitate Imobiliară SIBIU
Biroul de Cadastru și Publicitate Imobiliară Avrig

A. Partea I. Descrierea imobilului

TEREN Extravilan

Adresa: Jud. Sibiu

Nr. Crt	Nr cadastral Nr. topografic	Suprafața* (mp)	Observații / Referințe
A1		4.100	Sector cadastral:74 Teren neimprejmuit;

B. Partea II. Proprietari și acte

Inscrieri privitoare la dreptul de proprietate și alte drepturi reale		Referințe
/		
Act Notarial nr. 221, din 19/03/2008 emis de NP SALOMIE IOAN CRISTIAN (contract de donatie);		
B1	Intabulare, drept de PROPRIETATE, dobandit prin Conventie, cota actuala 1/1 1) MARIN FLORIN-DANIEL	A1

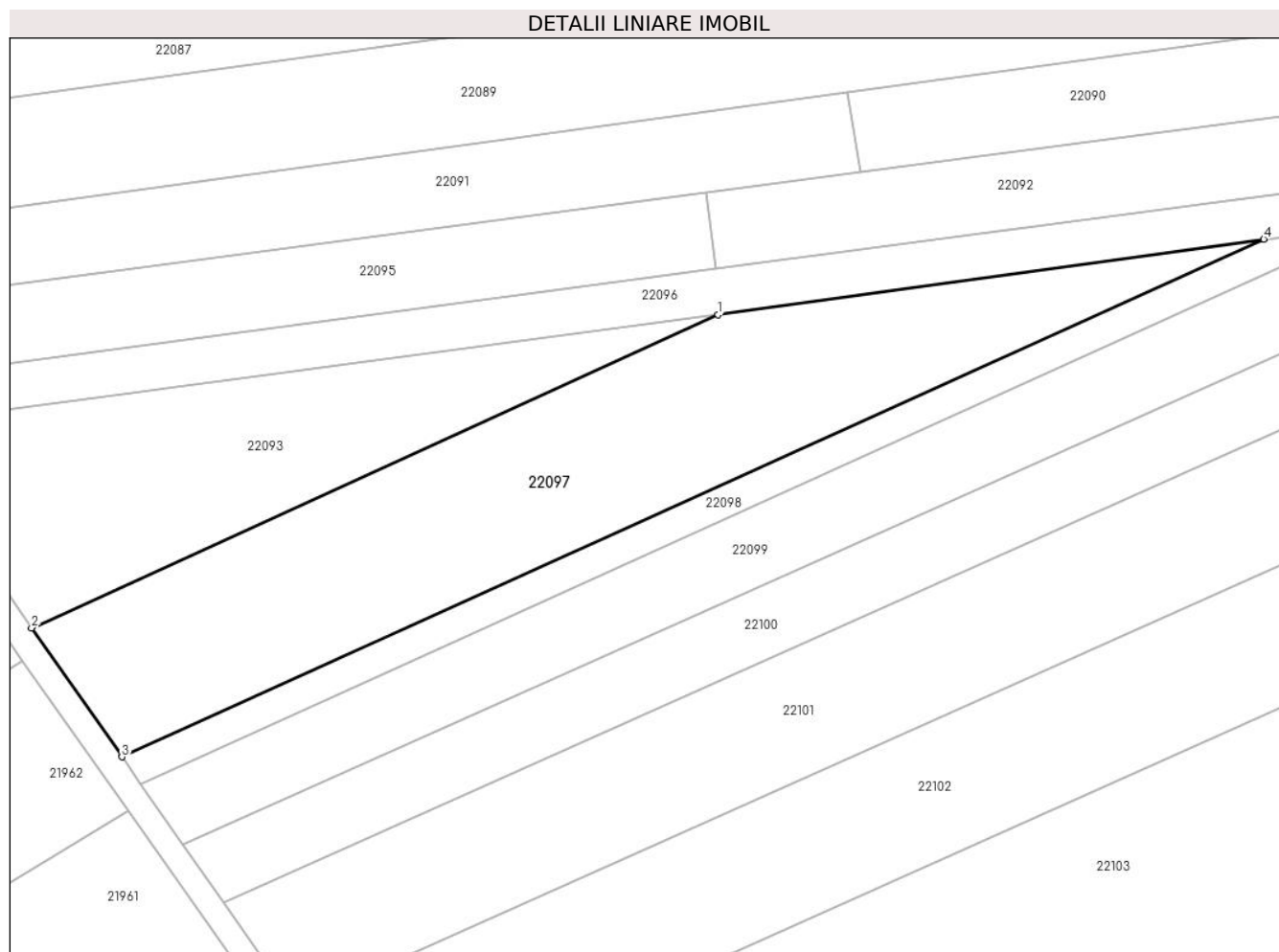
C. Partea III. SARCINI .

Inscrieri privind dezmembramintele dreptului de proprietate, drepturi reale de garanție și sarcini	Referințe
NU SUNT	

Teren

Nr cadastral	Suprafața (mp)*	Observații / Referințe
	4.100	

* Suprafața este determinată în planul de proiecție Stereo 70.



Date referitoare la teren

Crt	Categorie folosință	Intravilan	Suprafața (mp)	Tarla	Parcelă	Nr. topo	Observații / Referințe
1	faneata	NU	4.100	96	2621/147/6	-	Nr. Parcelă 2621/10 greșit în TP

Lungime Segmente

1) Valorile lungimilor segmentelor sunt obținute din proiecție în plan.

Punct început	X / Y	Punct sfârșit	X / Y	Lungime segment (** (m)
1	471.255,495 471.701,5	2	471.144,338 471.650,826	122.162
2	471.144,338 471.650,826	3	471.158,952 471.629,955	25.479
3	471.158,952 471.629,955	4	471.343,851 471.713,742	202.997
4	471.343,851 471.713,742	1	471.255,495 471.701,5	89.2

** Lungimile segmentelor sunt determinate în planul de proiecție Stereo 70 și sunt rotunjite la 1 milimetru.

***** Distanţa dintre puncte este formată din segmente cumulate ce sunt mai mici decât valoarea 1 milimetru.**

**DATE DESPRE IMOBILUL NR. 22098**

Oficiul de Cadastru și Publicitate Imobiliară SIBIU
Biroul de Cadastru și Publicitate Imobiliară Avrig

A. Partea I. Descrierea imobilului

TEREN Extravilan

Adresa: Jud. Sibiu

Nr. Crt	Nr cadastral Nr. topografic	Suprafața* (mp)	Observații / Referințe
A1		1.100	Sector cadastral:74 Teren neimprejmuit;

B. Partea II. Proprietari și acte

Inscrieri privitoare la dreptul de proprietate și alte drepturi reale	Referințe
/	
Act Administrativ nr. 1043/15, din 20/11/2000 emis de CJPSDPAT SIBIU (titlu de proprietate);	
B1	A1
Intabulare, drept de PROPRIETATE, dobandit prin Reconstituire, cota actuala 1/1 1) CÎRTOROȘAN NICOLAE, lipsă CNP	

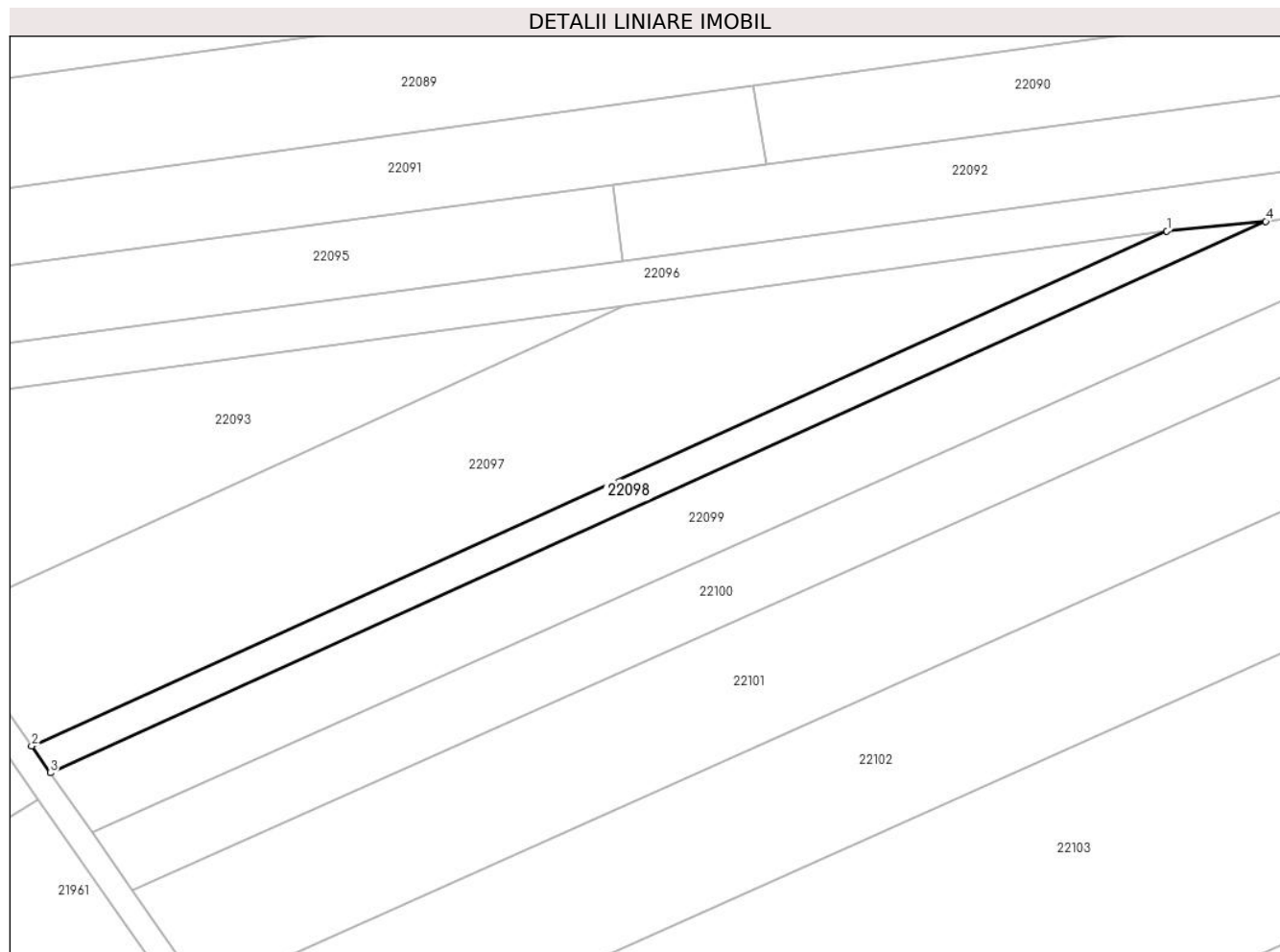
C. Partea III. SARCINI .

Inscrieri privind dezmembramintele dreptului de proprietate, drepturi reale de garanție și sarcini	Referințe
NU SUNT	

Teren

Nr cadastral	Suprafața (mp)*	Observații / Referințe
	1.100	

* Suprafața este determinată în planul de proiecție Stereo 70.



Date referitoare la teren

Crt	Categorie folosință	Intravilan	Suprafața (mp)	Tarla	Parcelă	Nr. topo	Observații / Referințe
1	faneata	NU	1.100	96	2621/147/7	-	Nr. Parcelă 2621/10 greșit în TP

Lungime Segmente

1) Valorile lungimilor segmentelor sunt obținute din proiecție în plan.

Punct început	X / Y	Punct sfârșit	X / Y	Lungime segment (** (m)
1	471.343,851 471.713,742	2	471.158,952 471.629,955	202.997
2	471.158,952 471.629,955	3	471.162,022 471.625,572	5.351
3	471.162,022 471.625,572	4	471.359,951 471.715,319	217.326
4	471.359,951 471.715,319	1	471.343,851 471.713,742	16.177

** Lungimile segmentelor sunt determinate în planul de proiecție Stereo 70 și sunt rotunjite la 1 milimetru.

***** Distanţa dintre puncte este formată din segmente cumulate ce sunt mai mici decât valoarea 1 milimetru.**

**DATE DESPRE IMOBILUL NR. 22099**

Oficiul de Cadastru și Publicitate Imobiliară SIBIU
Biroul de Cadastru și Publicitate Imobiliară Avrig

A. Partea I. Descrierea imobilului

TEREN Extravilan

Adresa: Jud. Sibiu

Nr. Crt	Nr cadastral Nr. topografic	Suprafața* (mp)	Observații / Referințe
A1		2.902	Sector cadastral:74 Teren neimprejmuit;

B. Partea II. Proprietari și acte

Inscrieri privitoare la dreptul de proprietate și alte drepturi reale		Referințe
/		
Act Normativ nr. 7, din 13/03/1996 emis de PARLAMENTUL ROMÂNIEI (art. 13 alin. 15);		
B1	Inscrierea provizorie, drept de PROPRIETATE, dobandit prin Lege, cota actuala 1/1 1) COMUNA ARPAȘU DE JOS, CIF:4270708, PROPRIETAR NEIDENTIFICAT	A1

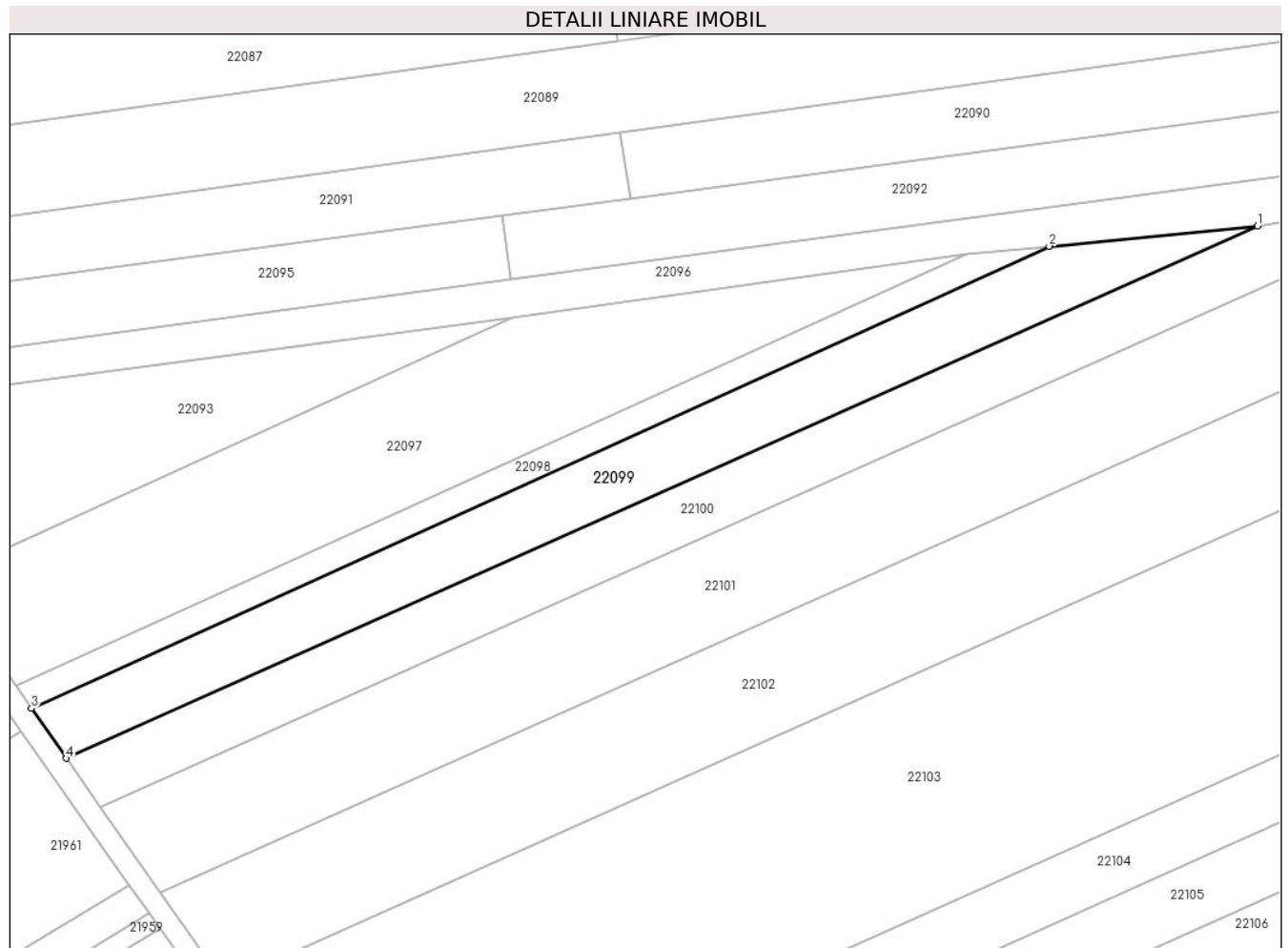
C. Partea III. SARCINI .

Inscrieri privind dezmembramintele dreptului de proprietate, drepturi reale de garanție și sarcini	Referințe
NU SUNT	

Teren

Nr cadastral	Suprafața (mp)*	Observații / Referințe
	2.902	

* Suprafața este determinată în planul de proiecție Stereo 70.



Date referitoare la teren

Crt	Categorie folosință	Intravilan	Suprafața (mp)	Tarla	Parcelă	Nr. topo	Observații / Referințe
1	faneata	NU	2.902	96	2621/139/4	-	

Lungime Segmente

1) Valorile lungimilor segmentelor sunt obținute din proiecție în plan.

Punct început	X / Y	Punct sfârșit	X / Y	Lungime segment (** (m)
1	471.400,494 471.719,289	2	471.359,951 471.715,319	40.737
2	471.359,951 471.715,319	3	471.162,022 471.625,572	217.326
3	471.162,022 471.625,572	4	471.168,819 471.615,864	11.85
4	471.168,819 471.615,864	1	471.400,494 471.719,289	253.713

** Lungimile segmentelor sunt determinate în planul de proiecție Stereo 70 și sunt rotunjite la 1 milimetru.

***** Distanţa dintre puncte este formată din segmente cumulate ce sunt mai mici decât valoarea 1 milimetru.**

**DATE DESPRE IMOBILUL NR. 22100**

Oficiul de Cadastru și Publicitate Imobiliară SIBIU
Biroul de Cadastru și Publicitate Imobiliară Avrig

A. Partea I. Descrierea imobilului

TEREN Extravilan

Adresa: Jud. Sibiu

Nr. Crt	Nr cadastral Nr. topografic	Suprafața* (mp)	Observații / Referințe
A1		2.900	Sector cadastral:74 Teren neimprejmuit;

B. Partea II. Proprietari și acte

Inscrieri privitoare la dreptul de proprietate și alte drepturi reale	Referințe
/	
Act Administrativ nr. 1084/15, din 26/03/2001 emis de CJPSDPAT SIBIU (titlu de proprietate);	
B1	A1
Intabulare, drept de PROPRIETATE, dobandit prin Reconstituire, cota actuala 1/1 1) DOBRILĂ VIOREL, lipsă CNP	

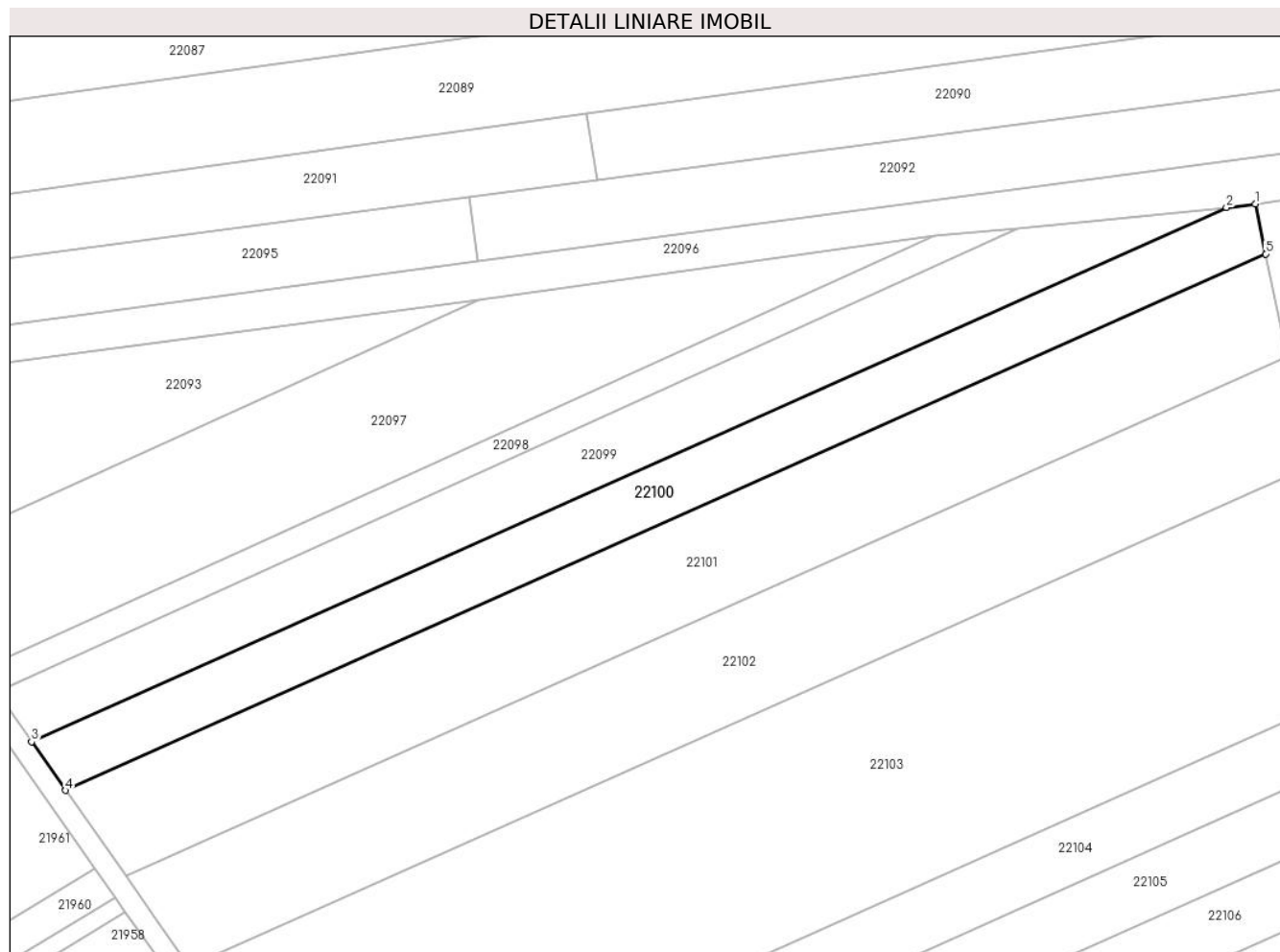
C. Partea III. SARCINI .

Inscrieri privind dezmembramintele dreptului de proprietate, drepturi reale de garanție și sarcini	Referințe
NU SUNT	

Teren

Nr cadastral	Suprafața (mp)*	Observații / Referințe
	2.900	

* Suprafața este determinată în planul de proiecție Stereo 70.



Date referitoare la teren

Crt	Categorie folosință	Intra vilan	Suprafața (mp)	Tarla	Parcelă	Nr. topo	Observații / Referințe
1	faneata	NU	2.900	96	2621/141	-	

Lungime Segmente

1) Valorile lungimilor segmentelor sunt obținute din proiecție în plan.

Punct început	X / Y	Punct sfârșit	X / Y	Lungime segment (** (m)
1	471.406,11 471.720,036	2	471.400,494 471.719,289	5.665
2	471.400,494 471.719,289	3	471.168,819 471.615,864	253.713
3	471.168,819 471.615,864	4	471.175,421 471.606,435	11.511
4	471.175,421 471.606,435	5	471.408,099 471.710,322	254.817
5	471.408,099 471.710,322	1	471.406,11 471.720,036	9.915

**** Lungimile segmentelor sunt determinate în planul de proiecție Stereo 70 și sunt rotunjite la 1 milimetru.**

***** Distanța dintre puncte este formată din segmente cumulate ce sunt mai mici decât valoarea 1 milimetru.**

**DATE DESPRE IMOBILUL NR. 22101**

Oficiul de Cadastru și Publicitate Imobiliară SIBIU
Biroul de Cadastru și Publicitate Imobiliară Avrig

A. Partea I. Descrierea imobilului

TEREN Extravilan

Adresa: Jud. Sibiu

Nr. Crt	Nr cadastral Nr. topografic	Suprafața* (mp)	Observații / Referințe
A1		5.000	Sector cadastral:74 Teren neimprejmuit;

B. Partea II. Proprietari și acte

Inscrieri privitoare la dreptul de proprietate și alte drepturi reale		Referințe
/		
Act Normativ nr. 7, din 13/03/1996 emis de PARLAMENTUL ROMÂNIEI (art. 13 alin. 15);		
B1	Inscrierea provizorie, drept de PROPRIETATE, dobandit prin Lege, cota actuala 1/1 1) COMUNA ARPAȘU DE JOS, CIF:4270708, PROPRIETAR NEIDENTIFICAT	A1

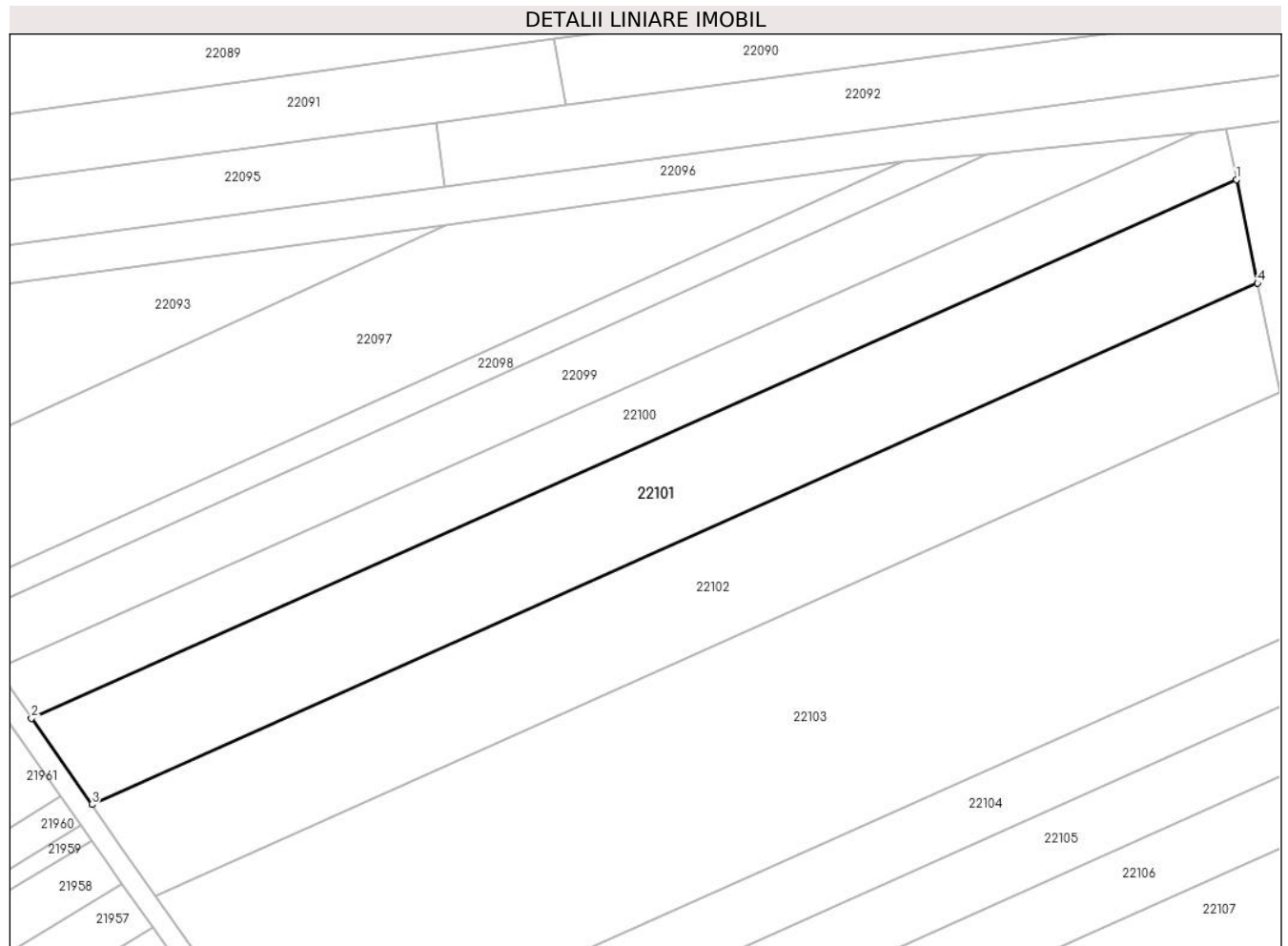
C. Partea III. SARCINI .

Inscrieri privind dezmembramintele dreptului de proprietate, drepturi reale de garanție și sarcini	Referințe
NU SUNT	

Teren

Nr cadastral	Suprafața (mp)*	Observații / Referințe
	5.000	

* Suprafața este determinată în planul de proiecție Stereo 70.



Date referitoare la teren

Crt	Categorie folosință	Intravilan	Suprafața (mp)	Tarla	Parcelă	Nr. topo	Observații / Referințe
1	faneata	NU	5.000	96	2621/142	-	

Lungime Segmente

1) Valorile lungimilor segmentelor sunt obținute din proiecție în plan.

Punct început	X / Y	Punct sfârșit	X / Y	Lungime segment (** (m)
1	471.408,099 471.710,322	2	471.175,421 471.606,435	254.817
2	471.175,421 471.606,435	3	471.187,08 471.589,783	20.328
3	471.187,08 471.589,783	4	471.412,195 471.690,32	246.544
4	471.412,195 471.690,32	1	471.408,099 471.710,322	20.417

** Lungimile segmentelor sunt determinate în planul de proiecție Stereo 70 și sunt rotunjite la 1 milimetru.

***** Distanţa dintre puncte este formată din segmente cumulate ce sunt mai mici decât valoarea 1 milimetru.**

**DATE DESPRE IMOBILUL NR. 22102**

Oficiul de Cadastru și Publicitate Imobiliară SIBIU
Biroul de Cadastru și Publicitate Imobiliară Avrig

A. Partea I. Descrierea imobilului

TEREN Extravilan

Adresa: Jud. Sibiu

Nr. Crt	Nr cadastral Nr. topografic	Suprafața* (mp)	Observații / Referințe
A1		5.100	Sector cadastral:74 Teren neimprijmit;

B. Partea II. Proprietari și acte

Inscrieri privitoare la dreptul de proprietate și alte drepturi reale		Referințe
/		
Act Notarial nr. 1133, din 09/06/2011 emis de NP POPA CORNELIA (act de partaj);		
B1	Intabulare, drept de PROPRIETATE, dobândit prin Conventie, cota actuala 1/1 1) DATEȘ IOAN	A1
Act Administrativ nr. 4825, din 03/07/2023 emis de PRIMĂRIA COMUNEI ARPAȘU DE JOS (adeverinta);		
B2	Se notează posesia faptică asupra cotei de 1/1 în favoarea lui 1) SC SOBIS SOLUTIONS SRL, CIF:12018818	A1

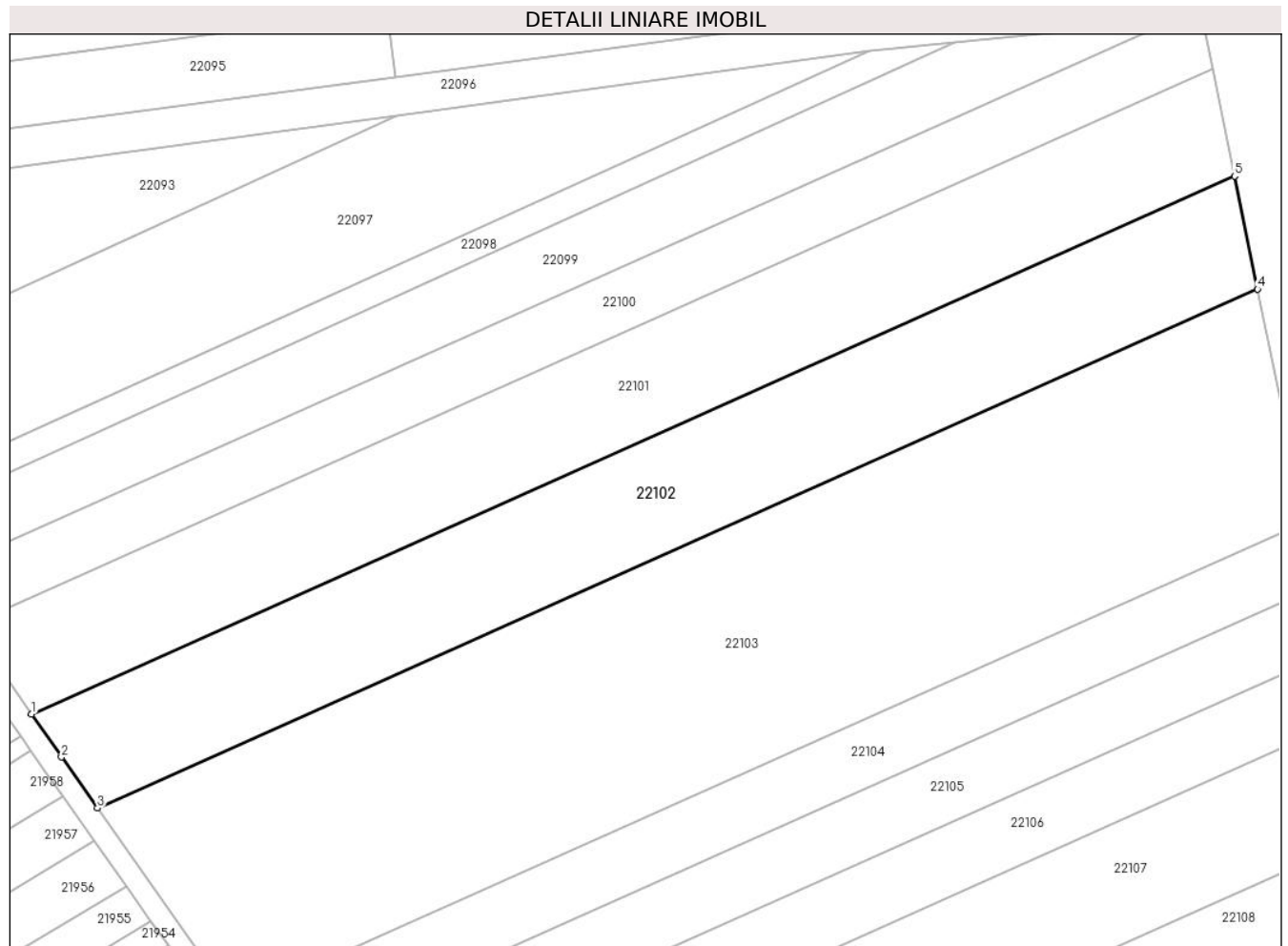
C. Partea III. SARCINI .

Inscrieri privind dezmembramintele dreptului de proprietate, drepturi reale de garanție și sarcini	Referințe
NU SUNT	

Teren

Nr cadastral	Suprafața (mp)*	Observații / Referințe
	5.100	

* Suprafața este determinată în planul de proiecție Stereo 70.



Date referitoare la teren

Crt	Categorie folosință	Intravilan	Suprafața (mp)	Tarla	Parcelă	Nr. topo	Observații / Referințe
1	faneata	NU	5.100	96	2621/143	-	

Lungime Segmente

1) Valorile lungimilor segmentelor sunt obținute din proiecție în plan.

Punct început	X / Y	Punct sfârșit	X / Y	Lungime segment (** (m)
1	471.187,08 471.589,783	2	471.192,701 471.581,755	9.8
2	471.192,701 471.581,755	3	471.199,44 471.572,226	11.671
3	471.199,44 471.572,226	4	471.416,519 471.669,198	237.754
4	471.416,519 471.669,198	5	471.412,195 471.690,32	21.561
5	471.412,195 471.690,32	1	471.187,08 471.589,783	246.544

**** Lungimile segmentelor sunt determinate în planul de proiecție Stereo 70 și sunt rotunjite la 1 milimetru.**

***** Distanța dintre puncte este formată din segmente cumulate ce sunt mai mici decât valoarea 1 milimetru.**

**DATE DESPRE IMOBILUL NR. 22103**

Oficiul de Cadastru și Publicitate Imobiliară SIBIU
Biroul de Cadastru și Publicitate Imobiliară Avrig

A. Partea I. Descrierea imobilului

TEREN Extravilan

Adresa: Jud. Sibiu

Nr. Crt	Nr cadastral Nr. topografic	Suprafața* (mp)	Observații / Referințe
A1		9.900	Sector cadastral:74 Teren neimprejmuit;

B. Partea II. Proprietari și acte

Inscrieri privitoare la dreptul de proprietate și alte drepturi reale	Referințe
/	
Act Administrativ nr. 1380/15, din 26/08/2003 emis de CJPSDPAT SIBIU (titlu de proprietate);	
B1	A1
Intabulare, drept de PROPRIETATE, dobandit prin Reconstituire, cota actuala 1/1 1) GLIGA GHEORGHE, lipsă CNP	

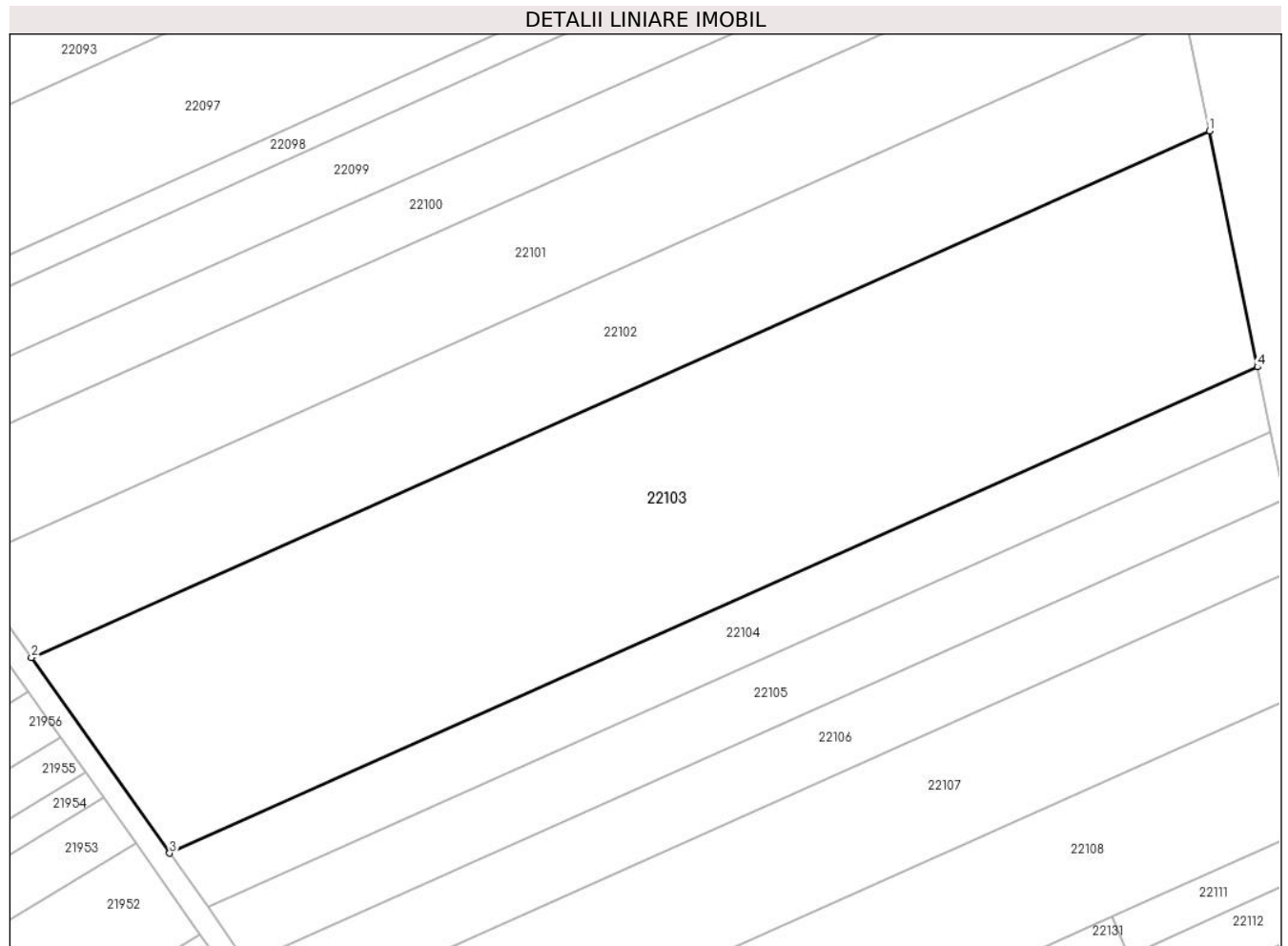
C. Partea III. SARCINI .

Inscrieri privind dezmembramintele dreptului de proprietate, drepturi reale de garanție și sarcini	Referințe
NU SUNT	

Teren

Nr cadastral	Suprafața (mp)*	Observații / Referințe
	9.900	

* Suprafața este determinată în planul de proiecție Stereo 70.



Date referitoare la teren

Crt	Categorie folosință	Intra vilan	Suprafața (mp)	Tarla	Parcelă	Nr. topo	Observații / Referințe
1	faneata	NU	9.900	96	2621/144	-	

Lungime Segmente

1) Valorile lungimilor segmentelor sunt obținute din proiecție în plan.

Punct început	X / Y	Punct sfârșit	X / Y	Lungime segment (** (m)
1	471.416,519 471.669,198	2	471.199,44 471.572,226	237.754
2	471.199,44 471.572,226	3	471.224,907 471.536,212	44.108
3	471.224,907 471.536,212	4	471.425,419 471.625,728	219.586
4	471.425,419 471.625,728	1	471.416,519 471.669,198	44.371

** Lungimile segmentelor sunt determinate în planul de proiecție Stereo 70 și sunt rotunjite la 1 milimetru.

***** Distanţa dintre puncte este formată din segmente cumulate ce sunt mai mici decât valoarea 1 milimetru.**

**DATE DESPRE IMOBILUL NR. 22104**

Oficiul de Cadastru și Publicitate Imobiliară SIBIU
Biroul de Cadastru și Publicitate Imobiliară Avrig

A. Partea I. Descrierea imobilului

TEREN Extravilan

Adresa: Jud. Sibiu

Nr. Crt	Nr cadastral Nr. topografic	Suprafața* (mp)	Observații / Referințe
A1		2.600	Sector cadastral:74 Teren neimprejmuit;

B. Partea II. Proprietari și acte

Inscrieri privitoare la dreptul de proprietate și alte drepturi reale		Referințe
/		
Act Normativ nr. 7, din 13/03/1996 emis de PARLAMENTUL ROMÂNIEI (art. 13 alin. 15);		
B1	Inscrierea provizorie, drept de PROPRIETATE, dobandit prin Lege, cota actuala 1/1 1) COMUNA ARPAȘU DE JOS, CIF:4270708, PROPRIETAR NEIDENTIFICAT	A1

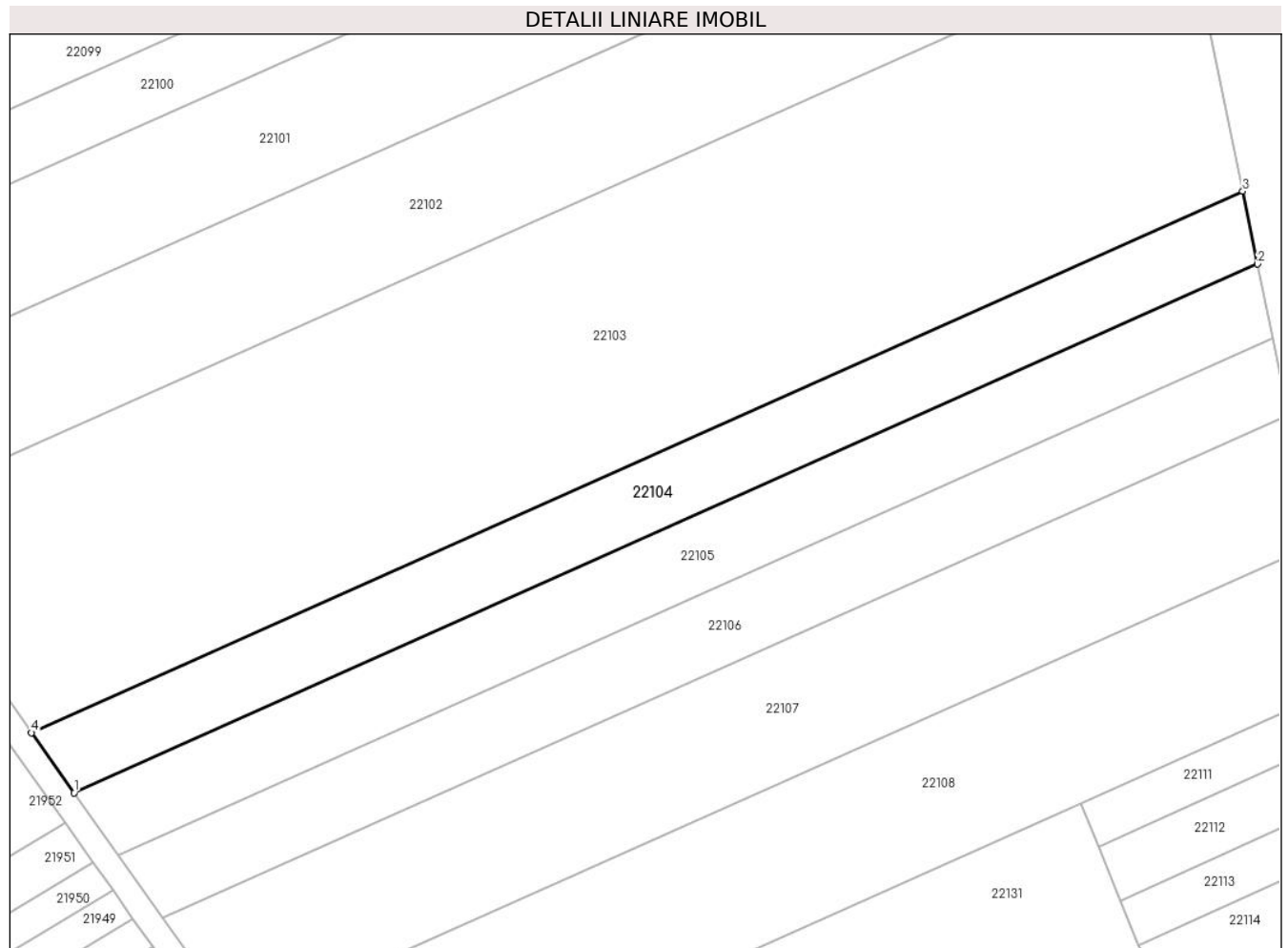
C. Partea III. SARCINI .

Inscrieri privind dezmembramintele dreptului de proprietate, drepturi reale de garanție și sarcini	Referințe
NU SUNT	

Teren

Nr cadastral	Suprafața (mp)*	Observații / Referințe
	2.600	

* Suprafața este determinată în planul de proiecție Stereo 70.



Date referitoare la teren

Crt	Categorie folosință	Intra vilan	Suprafața (mp)	Tarla	Parcelă	Nr. topo	Observații / Referințe
1	faneata	NU	2.600	96	2621/145	-	

Lungime Segmente

1) Valorile lungimilor segmentelor sunt obținute din proiecție în plan.

Punct început	X / Y	Punct sfârșit	X / Y	Lungime segment (** (m)
1	471.231,951 471.526,252	2	471.427,882 471.613,698	214.559
2	471.427,882 471.613,698	3	471.425,419 471.625,728	12.28
3	471.425,419 471.625,728	4	471.224,907 471.536,212	219.586
4	471.224,907 471.536,212	1	471.231,951 471.526,252	12.199

** Lungimile segmentelor sunt determinate în planul de proiecție Stereo 70 și sunt rotunjite la 1 milimetru.

***** Distanţa dintre puncte este formată din segmente cumulate ce sunt mai mici decât valoarea 1 milimetru.**

**DATE DESPRE IMOBILUL NR. 22105**

Oficiul de Cadastru și Publicitate Imobiliară SIBIU
Biroul de Cadastru și Publicitate Imobiliară Avrig

A. Partea I. Descrierea imobilului

TEREN Extravilan

Adresa: Jud. Sibiu

Nr. Crt	Nr cadastral Nr. topografic	Suprafața* (mp)	Observații / Referințe
A1		2.600	Sector cadastral:74 Teren neimprejmut;

B. Partea II. Proprietari și acte

Inscrieri privitoare la dreptul de proprietate și alte drepturi reale	Referințe
/	
Act Administrativ nr. 872/15, din 31/01/2000 emis de CJPSDPAT SIBIU (titlu de proprietate);	
B1	Intabulare, drept de PROPRIETATE, dobandit prin Reconstituire, cota actuala 1/1
	1) BÎRSAN VICTORIA , lipsă CNP
Act Administrativ nr. 4826, din 03/07/2023 emis de PRIMĂRIA COMUNEI ARPAȘU DE JOS (adeverinta);	
B2	Se notează posesia faptică asupra cotei de 1/1 în favoarea lui
	1) SC SOBIS SOLUTIONS SRL , CIF:12018818

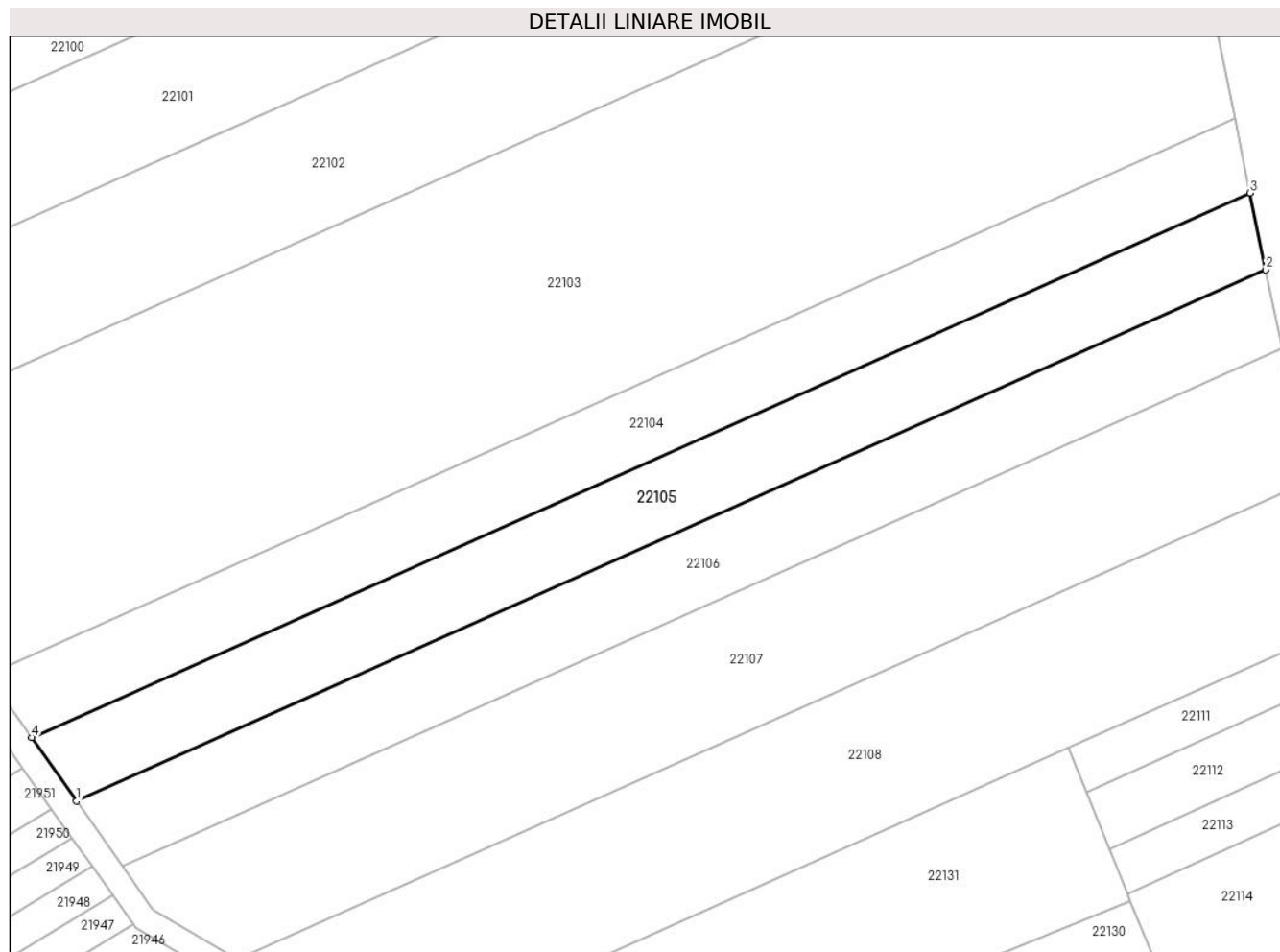
C. Partea III. SARCINI .

Inscrieri privind dezmembramintele dreptului de proprietate, drepturi reale de garanție și sarcini	Referințe
NU SUNT	

Teren

Nr cadastral	Suprafața (mp)*	Observații / Referințe
	2.600	

* Suprafața este determinată în planul de proiecție Stereo 70.



Date referitoare la teren

Crt	Categorie folosință	Intravilan	Suprafața (mp)	Tarla	Parcelă	Nr. topo	Observații / Referințe
1	faneata	NU	2.600	96	2621/149/3	-	Nr. Parcelă 2621/ greșit în TP

Lungime Segmente

1) Valorile lungimilor segmentelor sunt obținute din proiecție în plan.

Punct început	X / Y	Punct sfârșit	X / Y	Lungime segment (** (m)
1	471.239,168 471.516,046	2	471.430,402 471.601,388	209.413
2	471.430,402 471.601,388	3	471.427,882 471.613,698	12.565
3	471.427,882 471.613,698	4	471.231,951 471.526,252	214.559
4	471.231,951 471.526,252	1	471.239,168 471.516,046	12.501

** Lungimile segmentelor sunt determinate în planul de proiecție Stereo 70 și sunt rotunjite la 1 milimetru.

***** Distanţa dintre puncte este formată din segmente cumulate ce sunt mai mici decât valoarea 1 milimetru.**

**DATE DESPRE IMOBILUL NR. 22106**

Oficiul de Cadastru și Publicitate Imobiliară SIBIU
Biroul de Cadastru și Publicitate Imobiliară Avrig

A. Partea I. Descrierea imobilului

TEREN Extravilan

Adresa: Jud. Sibiu

Nr. Crt	Nr cadastral Nr. topografic	Suprafața* (mp)	Observații / Referințe
A1		2.600	Sector cadastral:74 Teren neimprejmuit;

B. Partea II. Proprietari și acte

Inscrieri privitoare la dreptul de proprietate și alte drepturi reale		Referințe
/		
Act Normativ nr. 7, din 13/03/1996 emis de PARLAMENTUL ROMÂNIEI (art. 13 alin. 15);		
B1	Inscrierea provizorie, drept de PROPRIETATE, dobandit prin Lege, cota actuala 1/1 1) COMUNA ARPAȘU DE JOS, CIF:4270708, PROPRIETAR NEIDENTIFICAT	A1

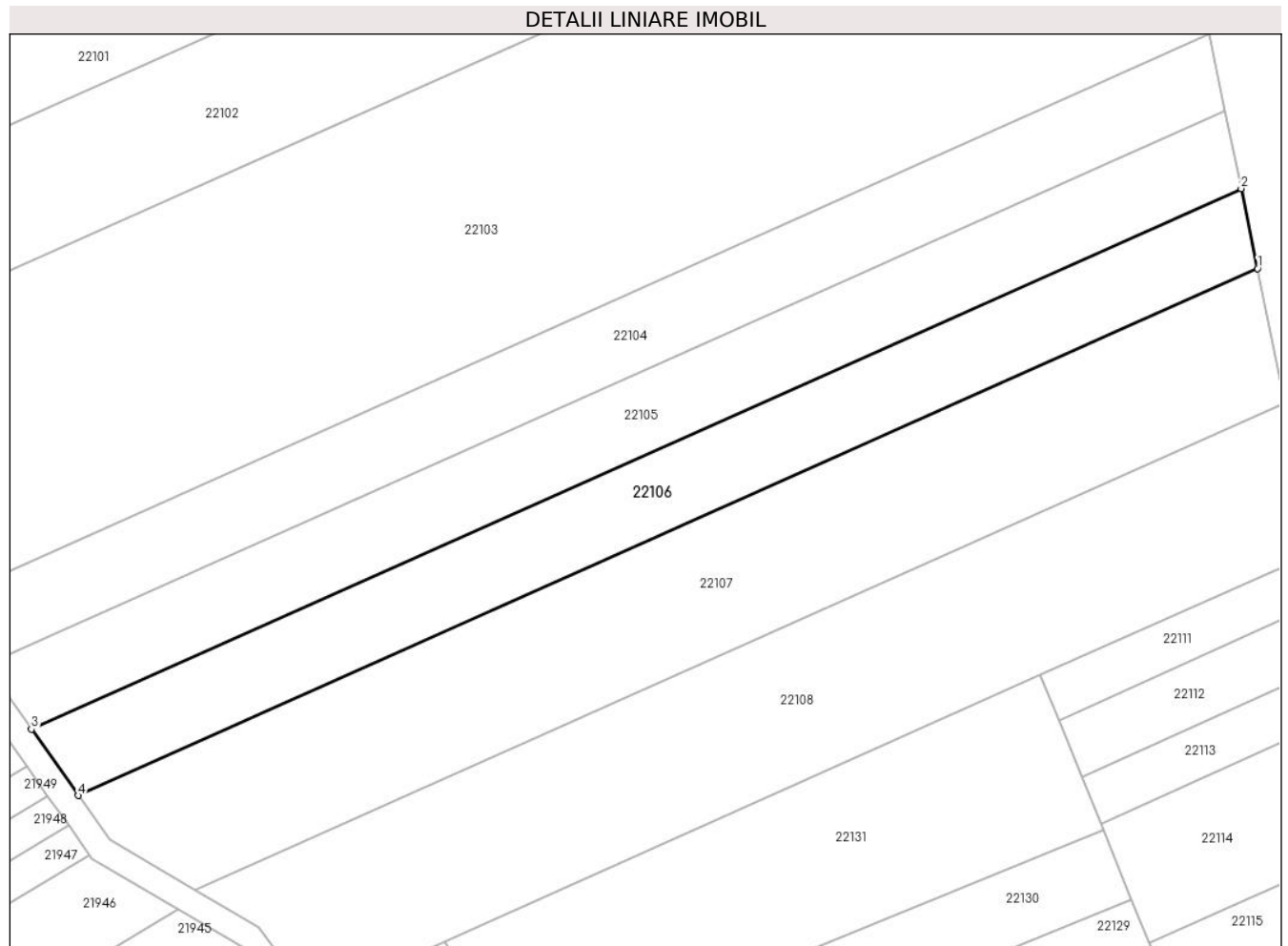
C. Partea III. SARCINI .

Inscrieri privind dezmembramintele dreptului de proprietate, drepturi reale de garanție și sarcini	Referințe
NU SUNT	

Teren

Nr cadastral	Suprafața (mp)*	Observații / Referințe
	2.600	

* Suprafața este determinată în planul de proiecție Stereo 70.



Date referitoare la teren

Crt	Categorie folosință	Intra vilan	Suprafața (mp)	Tarla	Parcelă	Nr. topo	Observații / Referințe
1	faneata	NU	2.600	96	2621/149/2	-	

Lungime Segmente

1) Valorile lungimilor segmentelor sunt obținute din proiecție în plan.

Punct început	X / Y	Punct sfârșit	X / Y	Lungime segment (** (m)
1	471.432,984 471.588,779	2	471.430,402 471.601,388	12.87
2	471.430,402 471.601,388	3	471.239,168 471.516,046	209.413
3	471.239,168 471.516,046	4	471.246,575 471.505,572	12.827
4	471.246,575 471.505,572	1	471.432,984 471.588,779	204.136

** Lungimile segmentelor sunt determinate în planul de proiecție Stereo 70 și sunt rotunjite la 1 milimetru.

***** Distanţa dintre puncte este formată din segmente cumulate ce sunt mai mici decât valoarea 1 milimetru.**

**DATE DESPRE IMOBILUL NR. 22107**

Oficiul de Cadastru și Publicitate Imobiliară SIBIU
Biroul de Cadastru și Publicitate Imobiliară Avrig

A. Partea I. Descrierea imobilului

TEREN Extravilan

Adresa: Jud. Sibiu

Nr. Crt	Nr cadastral Nr. topografic	Suprafața* (mp)	Observații / Referințe
A1		4.200	Sector cadastral:74 Teren neimprejmuit;

B. Partea II. Proprietari și acte

Inscrieri privitoare la dreptul de proprietate și alte drepturi reale	Referințe
/	
Act Notarial nr. 1034, din 30/09/2011 emis de NP FILIPÁNITS ALPÁR (contract de vanzare-cumparare);	
B1	Intabulare, drept de PROPRIETATE, dobandit prin Conventie, cota actuala 1/1
	1) SC SOBIS SOLUTIONS SRL, CIF:12018818

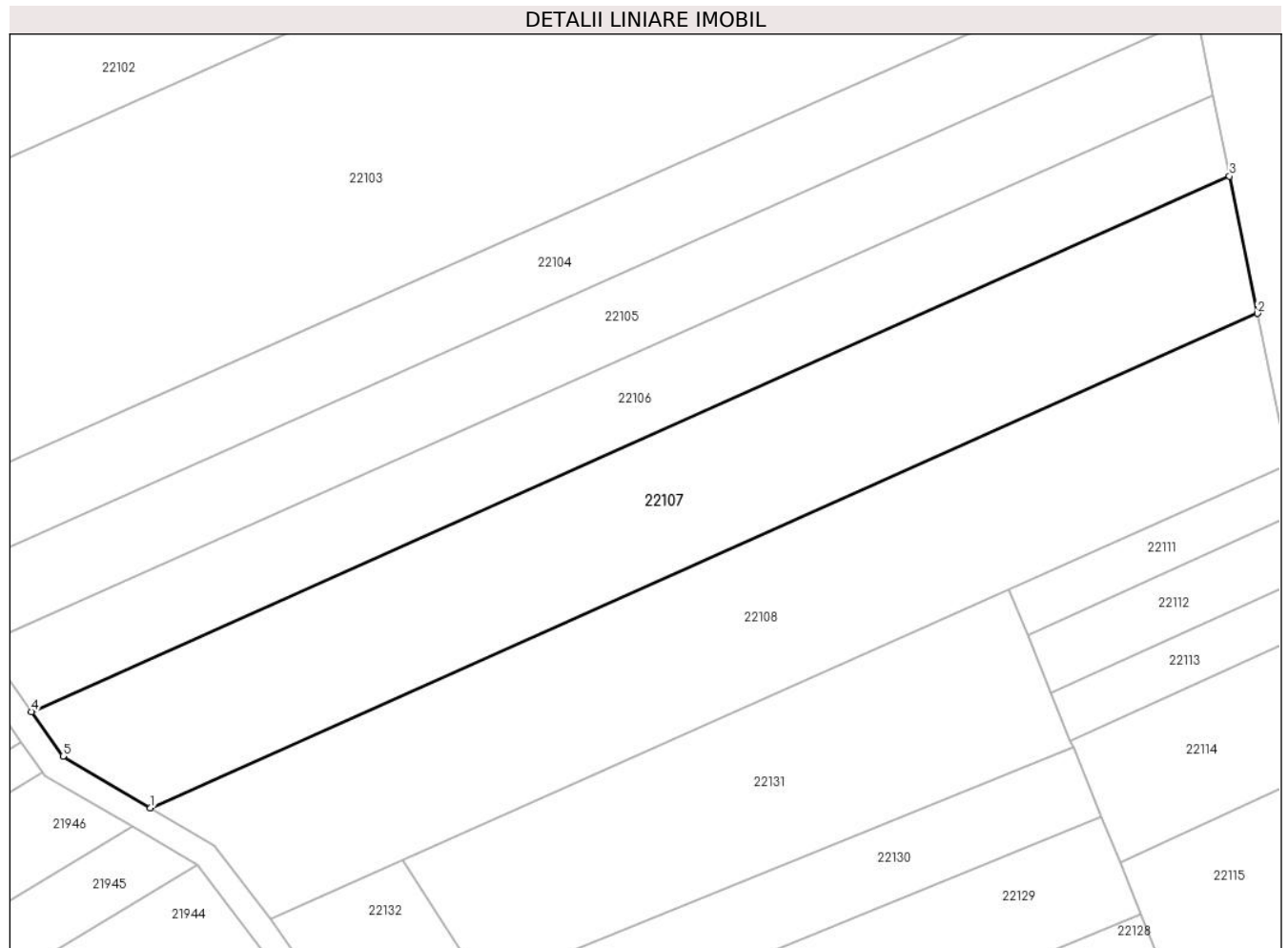
C. Partea III. SARCINI .

Inscrieri privind dezmembramintele dreptului de proprietate, drepturi reale de garanție și sarcini	Referințe
NU SUNT	

Teren

Nr cadastral	Suprafața (mp)*	Observații / Referințe
	4.200	

* Suprafața este determinată în planul de proiecție Stereo 70.



Date referitoare la teren

Crt	Categorie folosință	Intravilan	Suprafața (mp)	Tarla	Parcelă	Nr. topo	Observații / Referințe
1	faneata	NU	4.200	96	2621/149/5	-	Nr. Parcelă 2621/ greșit în TP

Lungime Segmente

1) Valorile lungimilor segmentelor sunt obținute din proiecție în plan.

Punct început	X / Y	Punct sfârșit	X / Y	Lungime segment (** (m)
1	471.265,108 471.490,586	2	471.437,35 471.567,452	188.615
2	471.437,35 471.567,452	3	471.432,984 471.588,779	21.77
3	471.432,984 471.588,779	4	471.246,575 471.505,572	204.136
4	471.246,575 471.505,572	5	471.251,488 471.498,624	8.51
5	471.251,488 471.498,624	1	471.265,108 471.490,586	15.815

**** Lungimile segmentelor sunt determinate în planul de proiecție Stereo 70 și sunt rotunjite la 1 milimetru.**

***** Distanța dintre puncte este formată din segmente cumulate ce sunt mai mici decât valoarea 1 milimetru.**

**DATE DESPRE IMOBILUL NR. 22108**

Oficiul de Cadastru și Publicitate Imobiliară SIBIU
Biroul de Cadastru și Publicitate Imobiliară Avrig

A. Partea I. Descrierea imobilului

TEREN Extravilan

Adresa: Jud. Sibiu

Nr. Crt	Nr cadastral Nr. topografic	Suprafața* (mp)	Observații / Referințe
A1		4.200	Sector cadastral:74 Teren neimprejmuit;

B. Partea II. Proprietari și acte

Inscrieri privitoare la dreptul de proprietate și alte drepturi reale		Referințe
/		
Act Notarial nr. 110, din 03/06/2021 emis de NP POPA CORNELIA (certificat de mostenitor);		
B1	Intabulare, drept de PROPRIETATE, dobandit prin Succesiune, cota actuala 1/1 1) CÎRȚOROȘAN VIOREL	A1

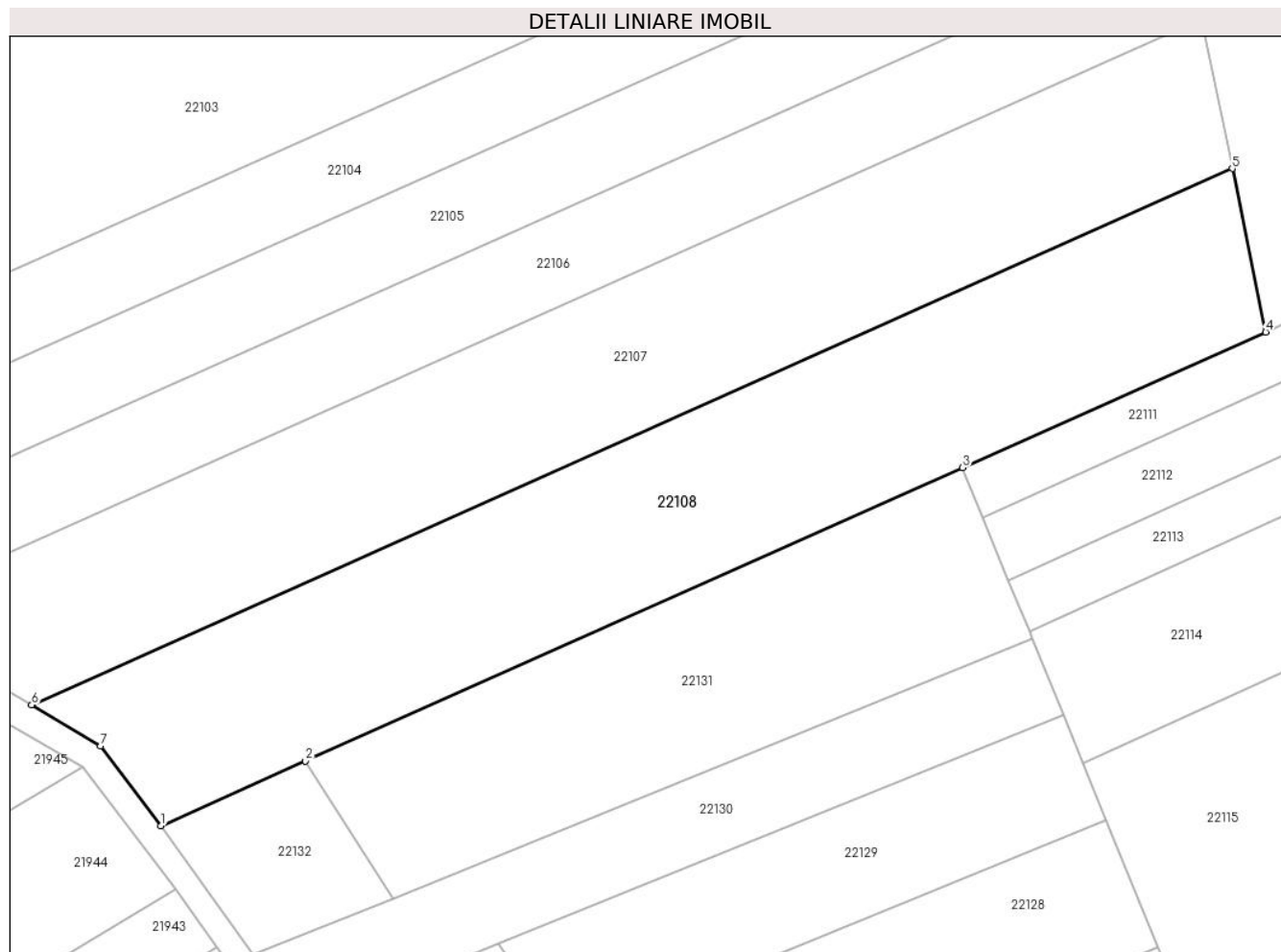
C. Partea III. SARCINI .

Inscrieri privind dezmembramintele dreptului de proprietate, drepturi reale de garanție și sarcini	Referințe
NU SUNT	

Teren

Nr cadastral	Suprafața (mp)*	Observații / Referințe
	4.200	

* Suprafața este determinată în planul de proiecție Stereo 70.



Date referitoare la teren

Crt	Categorie folosință	Intra vilan	Suprafața (mp)	Tarla	Parcelă	Nr. topo	Observații / Referințe
1	faneata	NU	4.200	96	2621/149/1	-	

Lungime Segmente

1) Valorile lungimilor segmentelor sunt obținute din proiecție în plan.

Punct început	X / Y	Punct sfârșit	X / Y	Lungime segment (** (m)
1	471.283,697 471.473,293	2	471.304,406 471.482,534	22.677
2	471.304,406 471.482,534	3	471.398,661 471.524,595	103.214
3	471.398,661 471.524,595	4	471.442,151 471.544,002	47.624
4	471.442,151 471.544,002	5	471.437,35 471.567,452	23.936
5	471.437,35 471.567,452	6	471.265,108 471.490,586	188.615

Punct început	X / Y	Punct sfârșit	X / Y	Lungime segment (** (m)
6	471.265,108 471.490,586	7	471.275,008 471.484,742	11.496
7	471.275,008 471.484,742	1	471.283,697 471.473,293	14.373

** Lungimile segmentelor sunt determinate în planul de proiecție Stereo 70 și sunt rotunjite la 1 milimetru.

*** Distanța dintre puncte este formată din segmente cumulate ce sunt mai mici decât valoarea 1 milimetru.

**DATE DESPRE IMOBILUL NR. 22109**

Oficiul de Cadastru și Publicitate Imobiliară SIBIU
Biroul de Cadastru și Publicitate Imobiliară Avrig

A. Partea I. Descrierea imobilului

TEREN Extravilan

Adresa: Jud. Sibiu

Nr. Crt	Nr cadastral Nr. topografic	Suprafața* (mp)	Observații / Referințe
A1		5.100	Sector cadastral:74 Teren neimprejmuit;

B. Partea II. Proprietari și acte

Inscrieri privitoare la dreptul de proprietate și alte drepturi reale	Referințe
/	
Act Administrativ nr. 776/15, din 14/01/1999 emis de CJPSDPAT SIBIU (titlu de proprietate);	
B1	A1
Intabulare, drept de PROPRIETATE, dobandit prin Reconstituire, cota actuala 1/1	
1) GLIGA IOAN, Proprietar decedat DEFUNCT:Da	

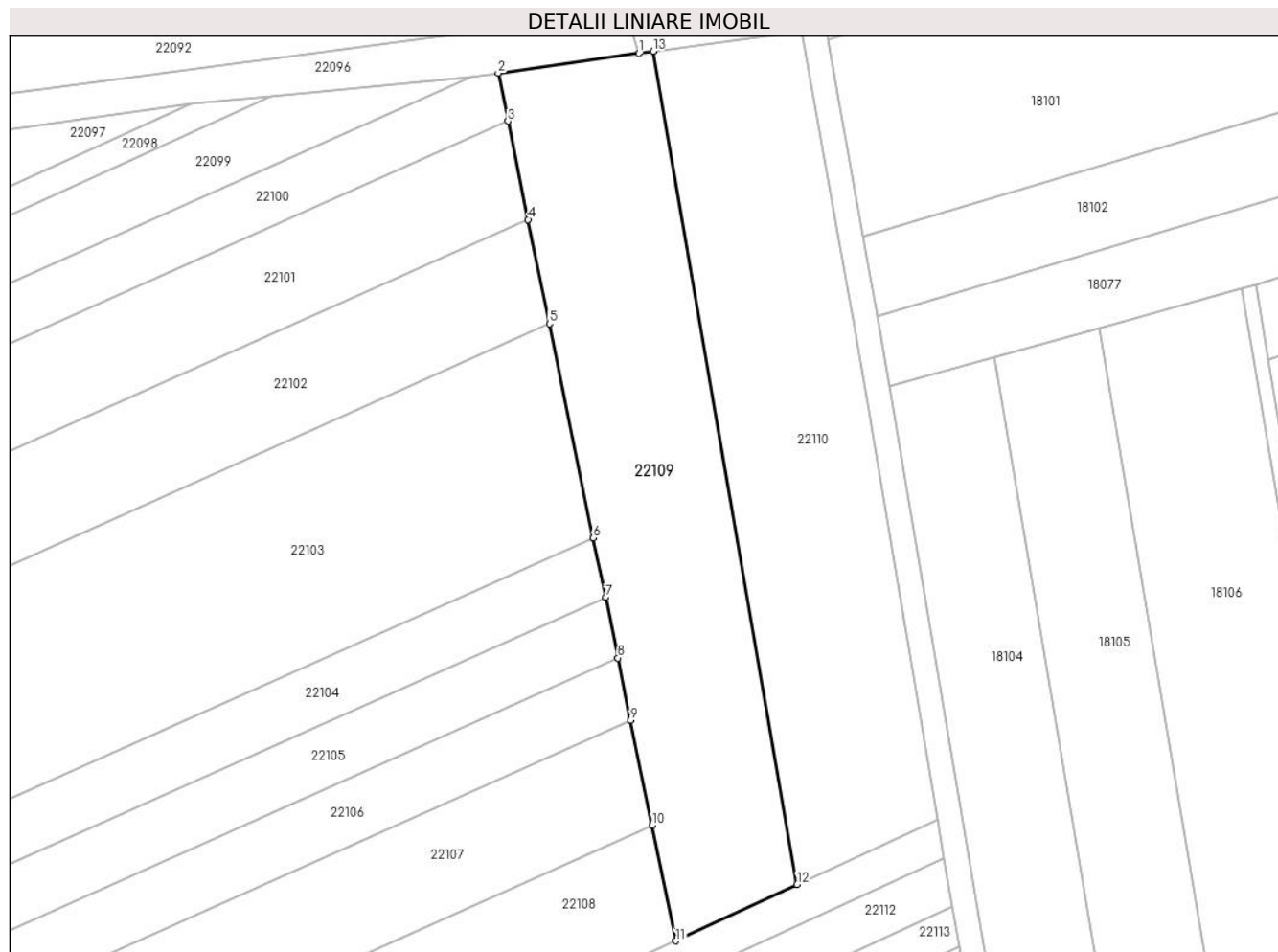
C. Partea III. SARCINI .

Inscrieri privind dezmembramintele dreptului de proprietate, drepturi reale de garanție și sarcini	Referințe
NU SUNT	

Teren

Nr cadastral	Suprafața (mp)*	Observații / Referințe
	5.100	

* Suprafața este determinată în planul de proiecție Stereo 70.



Date referitoare la teren

Crt	Categorie folosință	Intravilan	Suprafața (mp)	Tarla	Parcelă	Nr. topo	Observații / Referințe
1	faneata	NU	5.100	96	2621/149/6	-	Nr. Parcelă 2621/ greșit în TP

Lungime Segmente

1) Valorile lungimilor segmentelor sunt obținute din proiecție în plan.

Punct început	X / Y	Punct sfârșit	X / Y	Lungime segment (** (m)
1	471.434,655 471.724,044	2	471.406,11 471.720,036	28.825
2	471.406,11 471.720,036	3	471.408,099 471.710,322	9.915
3	471.408,099 471.710,322	4	471.412,195 471.690,32	20.417
4	471.412,195 471.690,32	5	471.416,519 471.669,198	21.561
5	471.416,519 471.669,198	6	471.425,419 471.625,728	44.371

Punct început	X / Y	Punct sfârșit	X / Y	Lungime segment (** (m)
6	471.425,419 471.625,728	7	471.427,882 471.613,698	12.28
7	471.427,882 471.613,698	8	471.430,402 471.601,388	12.565
8	471.430,402 471.601,388	9	471.432,984 471.588,779	12.87
9	471.432,984 471.588,779	10	471.437,35 471.567,452	21.77
10	471.437,35 471.567,452	11	471.442,151 471.544,002	23.936
11	471.442,151 471.544,002	12	471.466,788 471.555,431	27.159
12	471.466,788 471.555,431	13	471.437,598 471.724,454	171.526
13	471.437,598 471.724,454	1	471.434,655 471.724,044	2.971

** Lungimile segmentelor sunt determinate în planul de proiecție Stereo 70 și sunt rotunjite la 1 milimetru.

*** Distanța dintre puncte este formată din segmente cumulate ce sunt mai mici decât valoarea 1 milimetru.

**DATE DESPRE IMOBILUL NR. 22110**

Oficiul de Cadastru și Publicitate Imobiliară SIBIU
Biroul de Cadastru și Publicitate Imobiliară Avrig

A. Partea I. Descrierea imobilului

TEREN Extravilan

Adresa: Jud. Sibiu

Nr. Crt	Nr cadastral Nr. topografic	Suprafața* (mp)	Observații / Referințe
A1		5.100	Sector cadastral:74 Teren neimprejmuit;

B. Partea II. Proprietari și acte

Inscrieri privitoare la dreptul de proprietate și alte drepturi reale	Referințe
/	
Act Administrativ nr. 1227/15, din 28/02/2003 emis de CJPSDPAT SIBIU (titlu de proprietate);	
B1	A1
Intabulare, drept de PROPRIETATE, dobandit prin Reconstituire, cota actuala 1/1 1) GLIGA GHEORGHE, lipsă CNP	

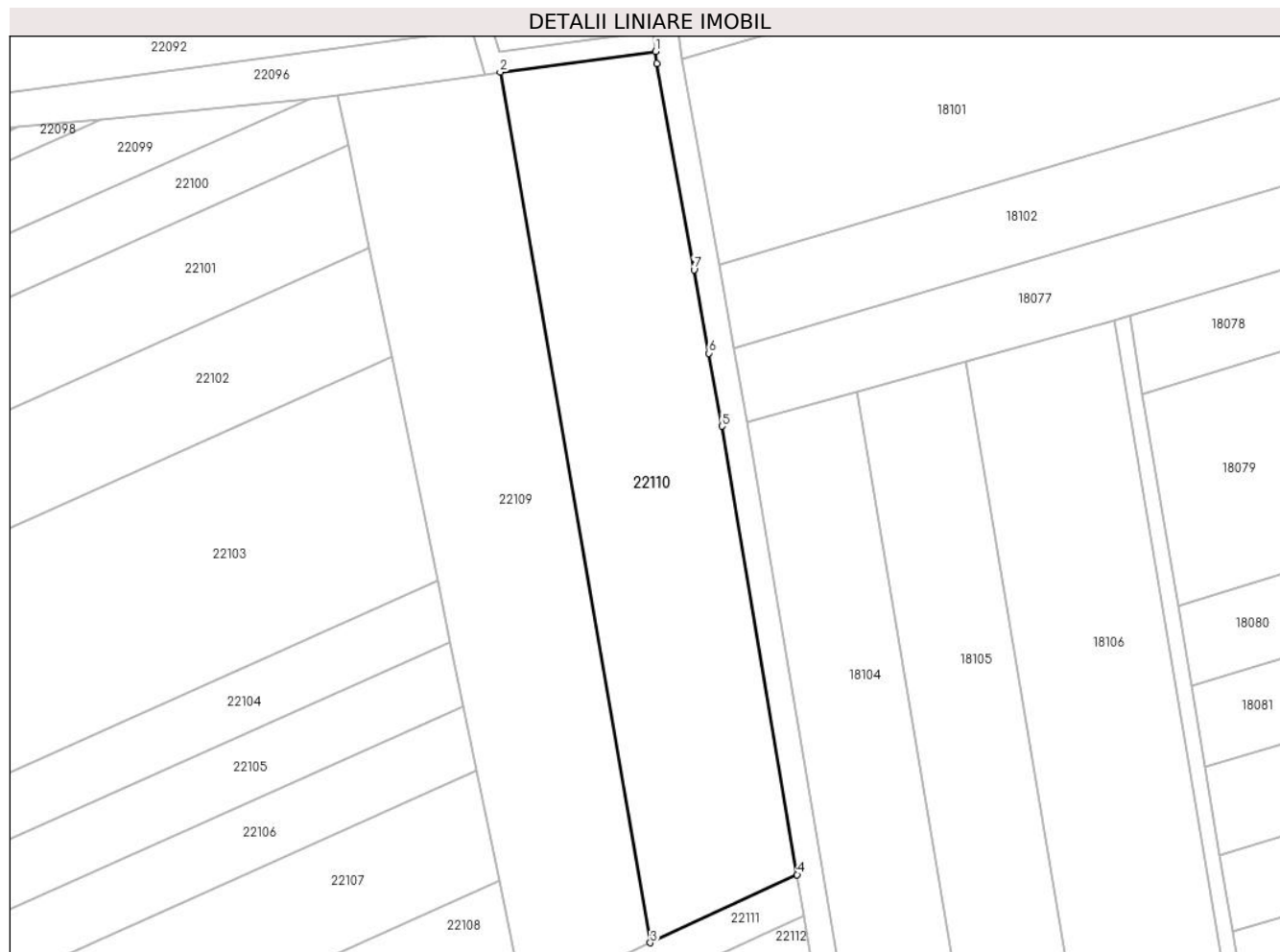
C. Partea III. SARCINI .

Inscrieri privind dezmembramintele dreptului de proprietate, drepturi reale de garanție și sarcini	Referințe
NU SUNT	

Teren

Nr cadastral	Suprafața (mp)*	Observații / Referințe
	5.100	

* Suprafața este determinată în planul de proiecție Stereo 70.



Date referitoare la teren

Crt	Categorie folosință	Intra vilan	Suprafața (mp)	Tarla	Parcelă	Nr. topo	Observații / Referințe
1	faneata	NU	5.100	96	2621/149/4	-	Nr. Parcelă 2621/ greșit în TP

Lungime Segmente

1) Valorile lungimilor segmentelor sunt obținute din proiecție în plan.

Punct început	X / Y	Punct sfârșit	X / Y	Lungime segment (** (m)
1	471.467,762 471.728,477	2	471.437,598 471.724,454	30.431
2	471.437,598 471.724,454	3	471.466,788 471.555,431	171.526
3	471.466,788 471.555,431	4	471.495,318 471.568,666	31.45
4	471.495,318 471.568,666	5	471.480,725 471.655,729	88.278
5	471.480,725 471.655,729	6	471.478,183 471.669,888	14.386

Punct început	X / Y	Punct sfârșit	X / Y	Lungime segment (** (m)
6	471.478,183 471.669,888	7	471.475,274 471.686,089	16.46
7	471.475,274 471.686,089	8	471.468,081 471.726,151	40.703
8	471.468,081 471.726,151	1	471.467,762 471.728,477	2.347

** Lungimile segmentelor sunt determinate în planul de proiecție Stereo 70 și sunt rotunjite la 1 milimetru.

*** Distanța dintre puncte este formată din segmente cumulate ce sunt mai mici decât valoarea 1 milimetru.

**DATE DESPRE IMOBILUL NR. 22111**

Oficiul de Cadastru și Publicitate Imobiliară SIBIU
Biroul de Cadastru și Publicitate Imobiliară Avrig

A. Partea I. Descrierea imobilului

TEREN Extravilan

Adresa: Jud. Sibiu

Nr. Crt	Nr cadastral Nr. topografic	Suprafața* (mp)	Observații / Referințe
A1		800	Sector cadastral:74 Teren neimprejmuit;

B. Partea II. Proprietari și acte

Inscrieri privitoare la dreptul de proprietate și alte drepturi reale		Referințe
/		
Act Administrativ nr. 1242/15, din 10/03/2003 emis de CJPSDPAT SIBIU (titlu de proprietate);		
B1	Intabulare, drept de PROPRIETATE, dobandit prin Reconstituire, cota actuala 1/1	A1
1) BUZULENCIU VICTORIA, Proprietar decedat DEFUNCT:Da		

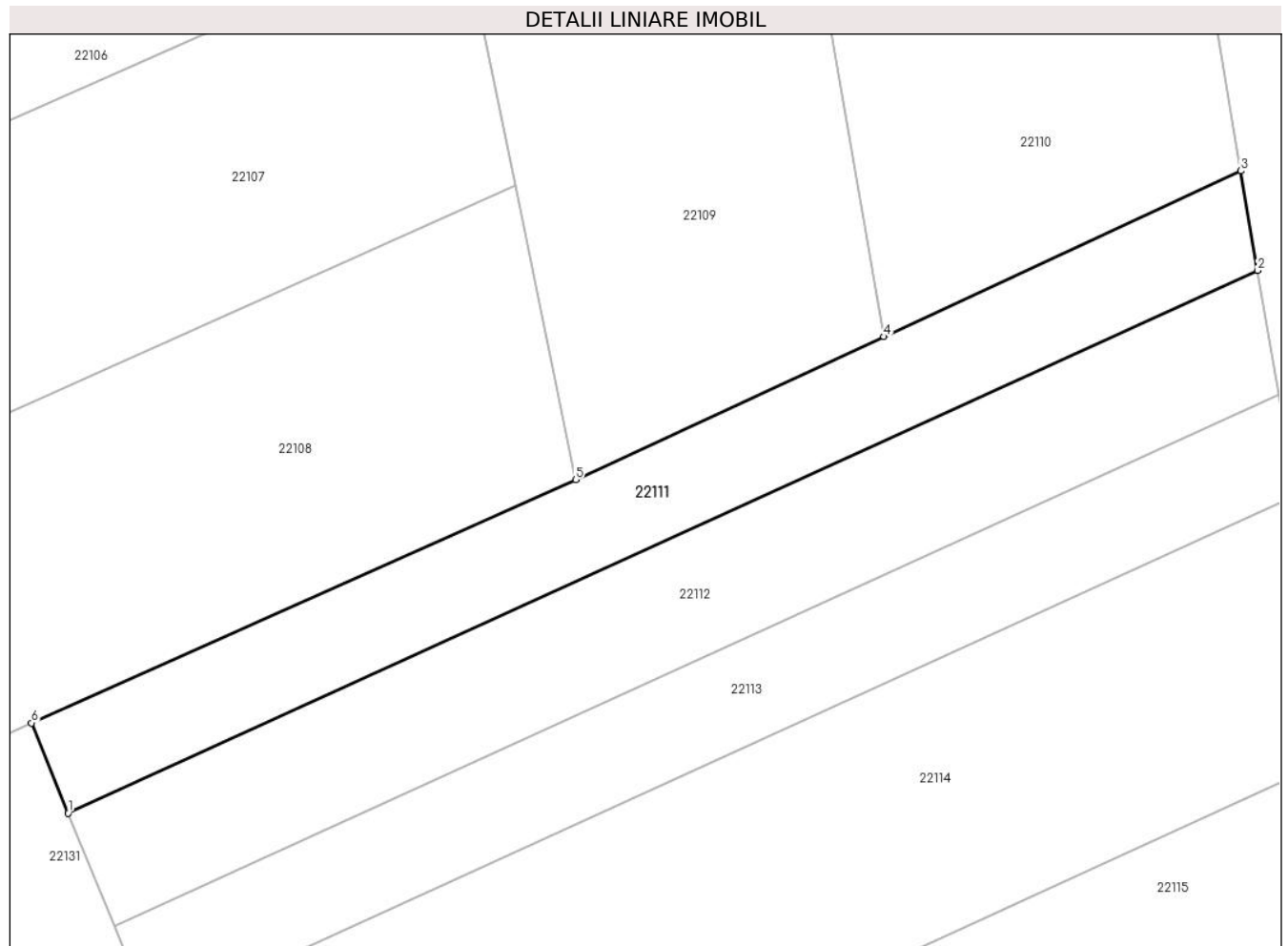
C. Partea III. SARCINI .

Inscrieri privind dezmembramintele dreptului de proprietate, drepturi reale de garanție și sarcini	Referințe
NU SUNT	

Teren

Nr cadastral	Suprafața (mp)*	Observații / Referințe
	800	

* Suprafața este determinată în planul de proiecție Stereo 70.



Date referitoare la teren

Crt	Categorie folosință	Intravilan	Suprafața (mp)	Tarla	Parcelă	Nr. topo	Observații / Referințe
1	faneata	NU	800	96	2621/150	-	

Lungime Segmente

1) Valorile lungimilor segmentelor sunt obținute din proiecție în plan.

Punct început	X / Y	Punct sfârșit	X / Y	Lungime segment (** (m)
1	471.401,6 471.517,385	2	471.496,652 471.560,705	104.458
2	471.496,652 471.560,705	3	471.495,318 471.568,666	8.072
3	471.495,318 471.568,666	4	471.466,788 471.555,431	31.45
4	471.466,788 471.555,431	5	471.442,151 471.544,002	27.159
5	471.442,151 471.544,002	6	471.398,661 471.524,595	47.624

Punct început	X / Y	Punct sfârșit	X / Y	Lungime segment (** (m)
6	471.398,661 471.524,595	1	471.401,6 471.517,385	7.786

** Lungimile segmentelor sunt determinate în planul de proiecție Stereo 70 și sunt rotunjite la 1 milimetru.

*** Distanța dintre puncte este formată din segmente cumulate ce sunt mai mici decât valoarea 1 milimetru.

**DATE DESPRE IMOBILUL NR. 22112**

Oficiul de Cadastru și Publicitate Imobiliară SIBIU
Biroul de Cadastru și Publicitate Imobiliară Avrig

A. Partea I. Descrierea imobilului

TEREN Extravilan

Adresa: Jud. Sibiu

Nr. Crt	Nr cadastral Nr. topografic	Suprafața* (mp)	Observații / Referințe
A1		1.000	Sector cadastral:74 Teren neimprejmuit;

B. Partea II. Proprietari și acte

Inscrieri privitoare la dreptul de proprietate și alte drepturi reale		Referințe
/		
Act Notarial nr. 836, din 23/08/2011 emis de NP FILIPÁNITS ALPÁR (contract de vanzare-cumparare);		
B1	Intabulare, drept de PROPRIETATE, dobandit prin Conventie, cota actuala 1/1 1) SC SOBIS SOLUTIONS SRL, CIF:12018818	A1

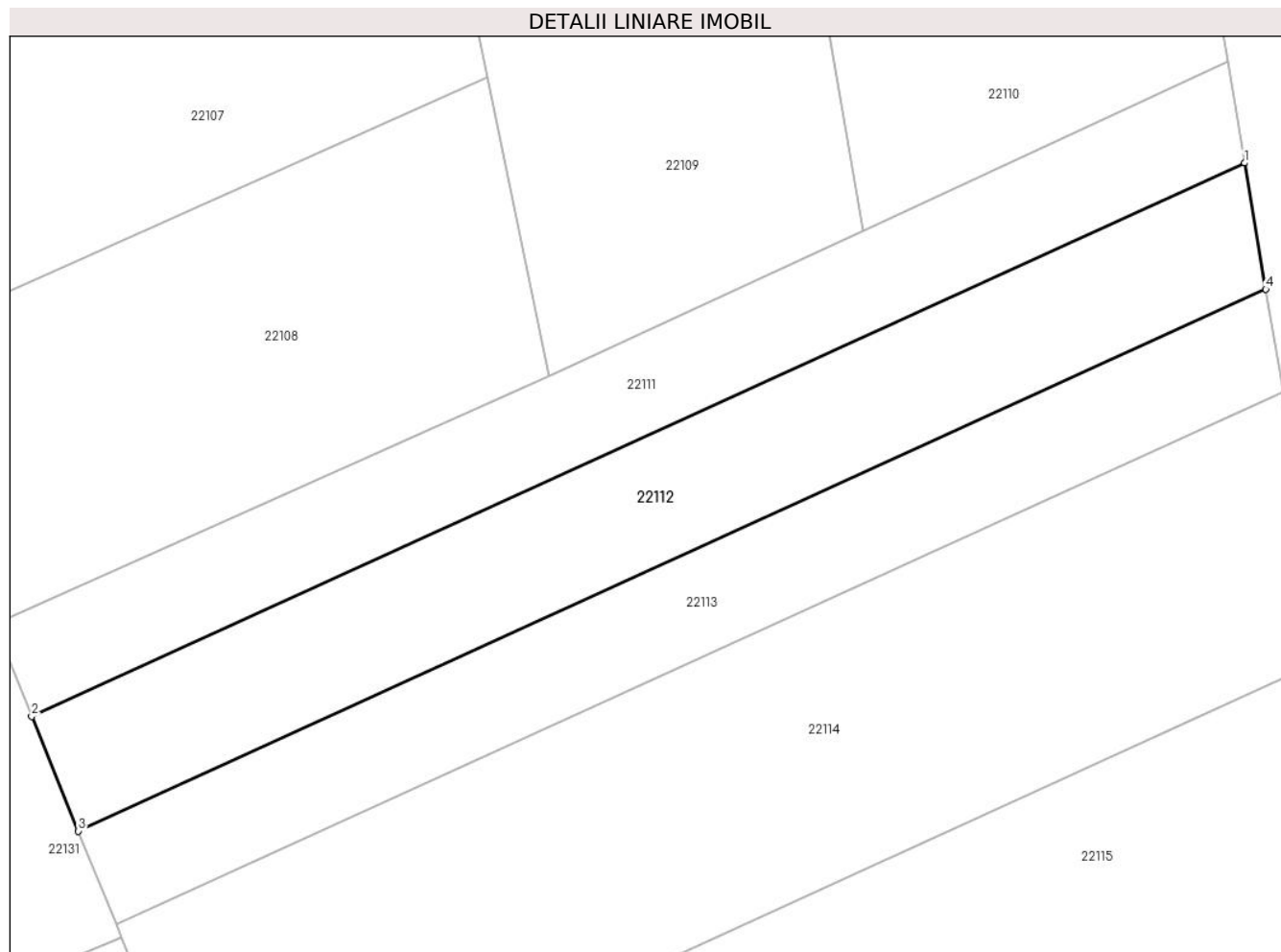
C. Partea III. SARCINI .

Inscrieri privind dezmembramintele dreptului de proprietate, drepturi reale de garanție și sarcini	Referințe
NU SUNT	

Teren

Nr cadastral	Suprafața (mp)*	Observații / Referințe
	1.000	

* Suprafața este determinată în planul de proiecție Stereo 70.



Date referitoare la teren

Crt	Categorie folosință	Intravilan	Suprafața (mp)	Tarla	Parcelă	Nr. topo	Observații / Referințe
1	faneata	NU	1.000	96	2621/151	-	

Lungime Segmente

1) Valorile lungimilor segmentelor sunt obținute din proiecție în plan.

Punct început	X / Y	Punct sfârșit	X / Y	Lungime segment (** (m)
1	471.496,652 471.560,705	2	471.401,6 471.517,385	104.458
2	471.401,6 471.517,385	3	471.405,258 471.508,411	9.691
3	471.405,258 471.508,411	4	471.498,307 471.550,834	102.263
4	471.498,307 471.550,834	1	471.496,652 471.560,705	10.009

** Lungimile segmentelor sunt determinate în planul de proiecție Stereo 70 și sunt rotunjite la 1 milimetru.

***** Distanţa dintre puncte este formată din segmente cumulate ce sunt mai mici decât valoarea 1 milimetru.**

**DATE DESPRE IMOBILUL NR. 22113**

Oficiul de Cadastru și Publicitate Imobiliară SIBIU
Biroul de Cadastru și Publicitate Imobiliară Avrig

A. Partea I. Descrierea imobilului

TEREN Extravilan

Adresa: Jud. Sibiu

Nr. Crt	Nr cadastral Nr. topografic	Suprafața* (mp)	Observații / Referințe
A1		800	Sector cadastral:74 Teren neimprejmuit;

B. Partea II. Proprietari și acte

Inscrieri privitoare la dreptul de proprietate și alte drepturi reale		Referințe
/		
Act Administrativ nr. 1289/15, din 21/05/2003 emis de CJPSDPAT SIBIU (titlu de proprietate);		
B1	Intabulare, drept de PROPRIETATE, dobandit prin Reconstituire, cota actuala 1/1	A1
	1) PAMP LIVIA, Proprietar decedat DEFUNCT:Da 2) DOBRILA MARIA, lipsă CNP	

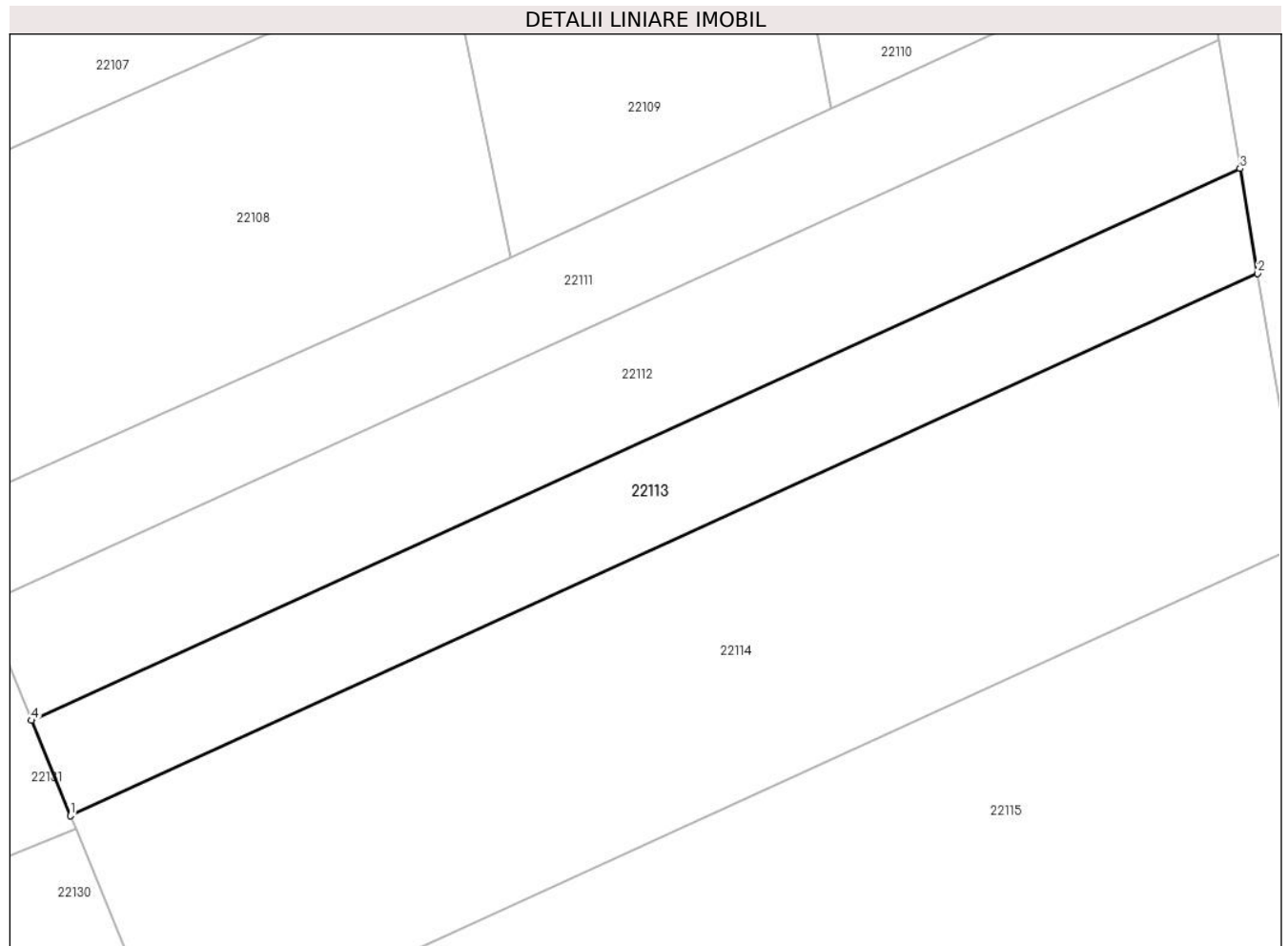
C. Partea III. SARCINI .

Inscrieri privind dezmembramintele dreptului de proprietate, drepturi reale de garanție și sarcini	Referințe
NU SUNT	

Teren

Nr cadastral	Suprafața (mp)*	Observații / Referințe
	800	

* Suprafața este determinată în planul de proiecție Stereo 70.



Date referitoare la teren

Crt	Categorie folosință	Intravilan	Suprafața (mp)	Tarla	Parcelă	Nr. topo	Observații / Referințe
1	faneata	NU	800	96	2621/152	-	

Lungime Segmente

1) Valorile lungimilor segmentelor sunt obținute din proiecție în plan.

Punct început	X / Y	Punct sfârșit	X / Y	Lungime segment (** (m)
1	471.408,24 471.501,095	2	471.499,657 471.542,778	100.471
2	471.499,657 471.542,778	3	471.498,307 471.550,834	8.168
3	471.498,307 471.550,834	4	471.405,258 471.508,411	102.263
4	471.405,258 471.508,411	1	471.408,24 471.501,095	7.901

** Lungimile segmentelor sunt determinate în planul de proiecție Stereo 70 și sunt rotunjite la 1 milimetru.

***** Distanţa dintre puncte este formată din segmente cumulate ce sunt mai mici decât valoarea 1 milimetru.**

**DATE DESPRE IMOBILUL NR. 22114**

Oficiul de Cadastru și Publicitate Imobiliară SIBIU
Biroul de Cadastru și Publicitate Imobiliară Avrig

A. Partea I. Descrierea imobilului

TEREN Extravilan

Adresa: Jud. Sibiu

Nr. Crt	Nr cadastral Nr. topografic	Suprafața* (mp)	Observații / Referințe
A1		2.000	Sector cadastral:74 Teren neimprejmuit;

B. Partea II. Proprietari și acte

Inscrieri privitoare la dreptul de proprietate și alte drepturi reale		Referințe
/		
Act Normativ nr. 7, din 13/03/1996 emis de PARLAMENTUL ROMÂNIEI (art. 13 alin. 15);		
B1	Inscrierea provizorie, drept de PROPRIETATE, dobandit prin Lege, cota actuala 1/1 1) COMUNA ARPAȘU DE JOS, CIF:4270708, PROPRIETAR NEIDENTIFICAT	A1

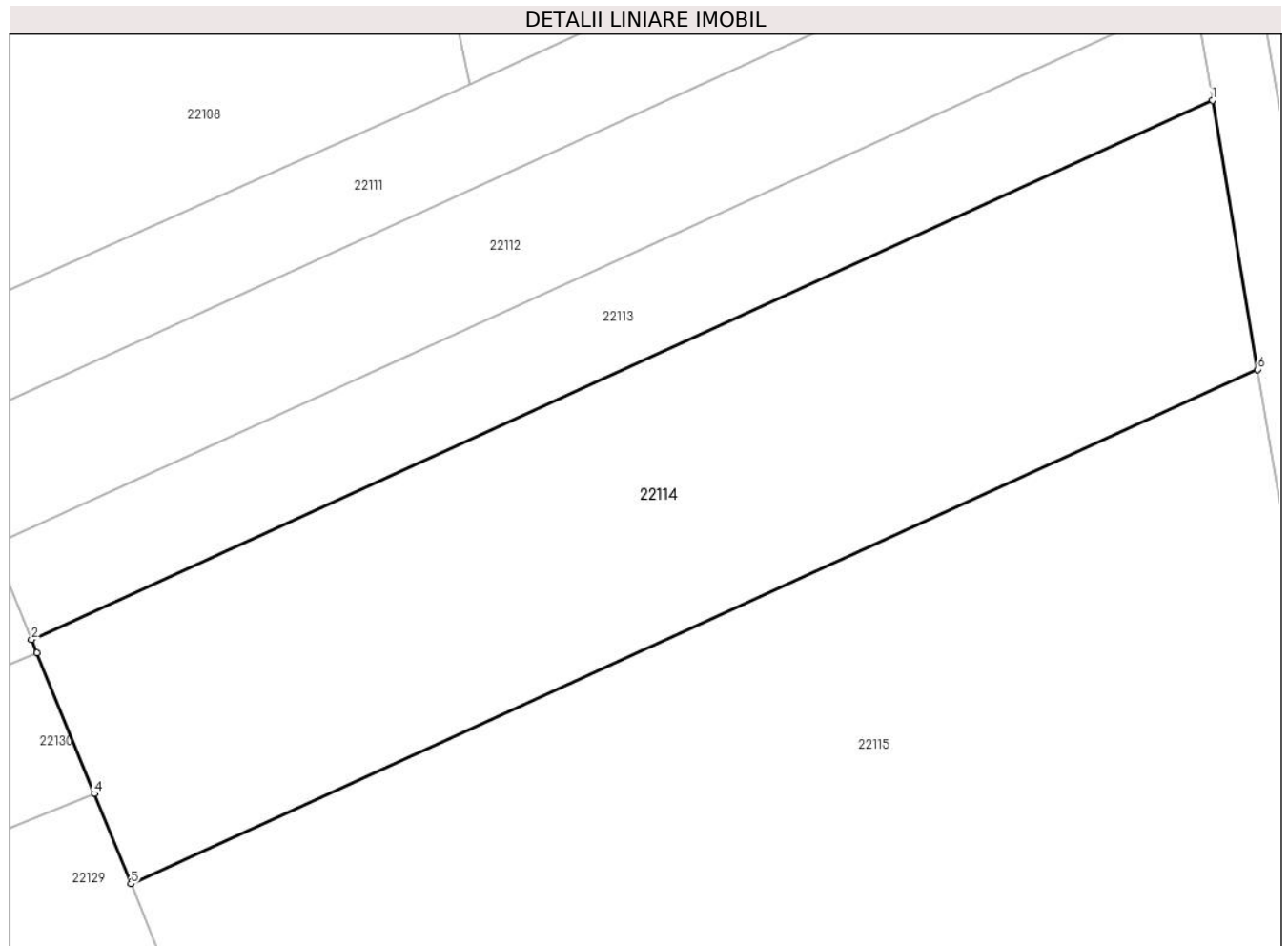
C. Partea III. SARCINI .

Inscrieri privind dezmembramintele dreptului de proprietate, drepturi reale de garanție și sarcini	Referințe
NU SUNT	

Teren

Nr cadastral	Suprafața (mp)*	Observații / Referințe
	2.000	

* Suprafața este determinată în planul de proiecție Stereo 70.



Date referitoare la teren

Crt	Categorie folosință	Intra vilan	Suprafața (mp)	Tarla	Parcelă	Nr. topo	Observații / Referințe
1	faneata	NU	2.000	96	2621/153	-	

Lungime Segmente

1) Valorile lungimilor segmentelor sunt obținute din proiecție în plan.

Punct început	X / Y	Punct sfârșit	X / Y	Lungime segment (** (m)
1	471.499,657 471.542,778	2	471.408,24 471.501,095	100.471
2	471.408,24 471.501,095	3	471.408,664 471.500,057	1.121
3	471.408,664 471.500,057	4	471.413,098 471.489,179	11.748
4	471.413,098 471.489,179	5	471.415,938 471.482,212	7.523
5	471.415,938 471.482,212	6	471.503,144 471.521,972	95.843

Punct început	X / Y	Punct sfârșit	X / Y	Lungime segment (** (m)
6	471.503,144 471.521,972	1	471.499,657 471.542,778	21.096

** Lungimile segmentelor sunt determinate în planul de proiecție Stereo 70 și sunt rotunjite la 1 milimetru.

*** Distanța dintre puncte este formată din segmente cumulate ce sunt mai mici decât valoarea 1 milimetru.

**DATE DESPRE IMOBILUL NR. 22115**

Oficiul de Cadastru și Publicitate Imobiliară SIBIU
Biroul de Cadastru și Publicitate Imobiliară Avrig

A. Partea I. Descrierea imobilului

TEREN Extravilan

Adresa: Jud. Sibiu

Nr. Crt	Nr cadastral Nr. topografic	Suprafața* (mp)	Observații / Referințe
A1		5.400	Sector cadastral:74 Teren neimprejmuit;

B. Partea II. Proprietari și acte

Inscrieri privitoare la dreptul de proprietate și alte drepturi reale	Referințe
/	
Act Administrativ nr. 749/15, din 12/11/1998 emis de CJPSDPAT SIBIU (titlu de proprietate);	
B1	A1
Intabulare, drept de PROPRIETATE, dobandit prin Reconstituire, cota actuala 1/1 1) GLIGA VICTOR, Proprietar decedat DEFUNCT:Da	

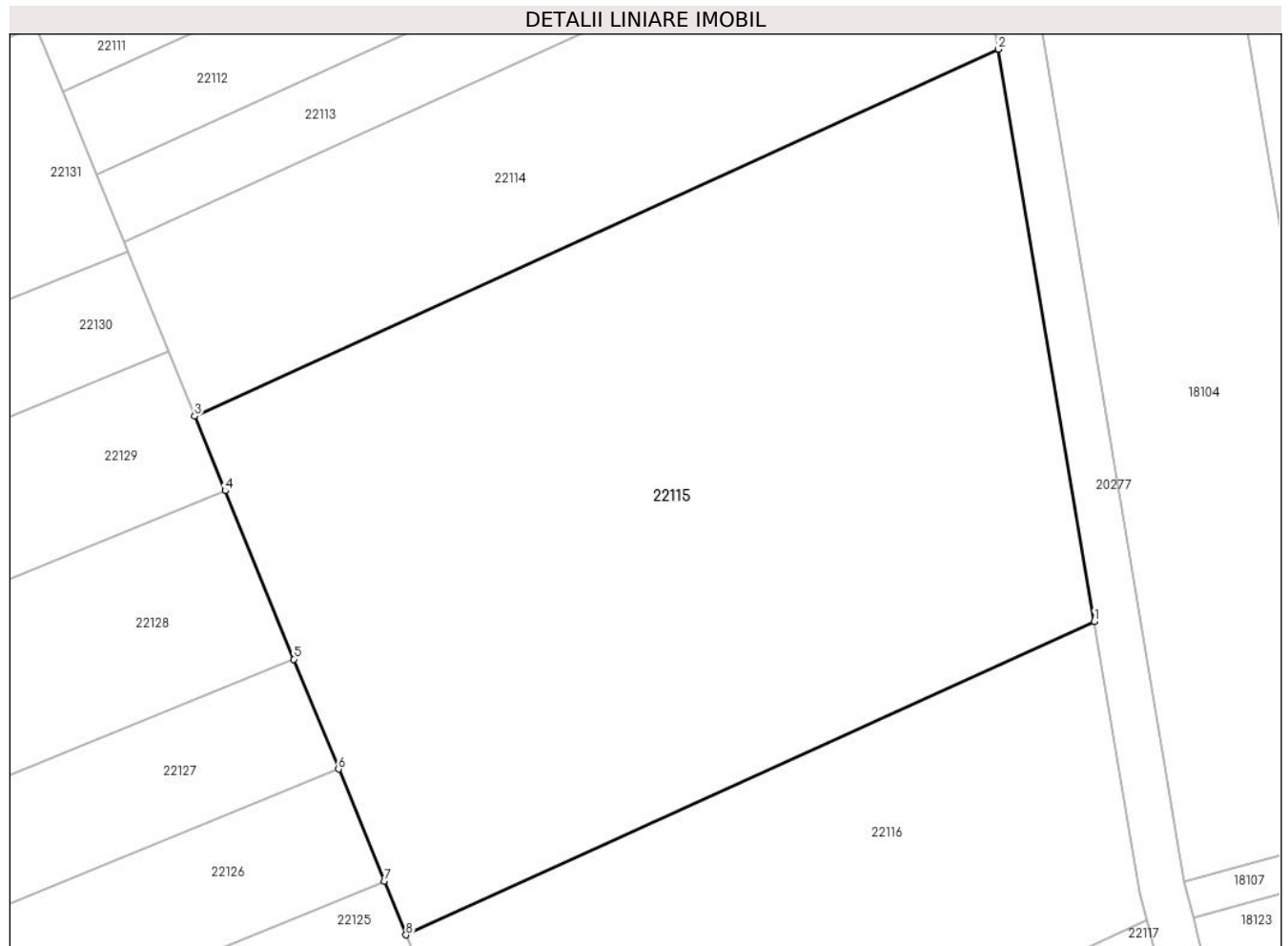
C. Partea III. SARCINI .

Inscrieri privind dezmembramintele dreptului de proprietate, drepturi reale de garanție și sarcini	Referințe
NU SUNT	

Teren

Nr cadastral	Suprafața (mp)*	Observații / Referințe
	5.400	

* Suprafața este determinată în planul de proiecție Stereo 70.



Date referitoare la teren

Crt	Categorie folosință	Intravilan	Suprafața (mp)	Tarla	Parcelă	Nr. topo	Observații / Referințe
1	faneata	NU	5.400	96	2621/154	-	Nr. Parcelă 2621/ greșit în TP

Lungime Segmente

1) Valorile lungimilor segmentelor sunt obținute din proiecție în plan.

Punct început	X / Y	Punct sfârșit	X / Y	Lungime segment (** (m)
1	471.513,542 471.459,937	2	471.503,144 471.521,972	62.901
2	471.503,144 471.521,972	3	471.415,938 471.482,212	95.843
3	471.415,938 471.482,212	4	471.419,237 471.474,119	8.74
4	471.419,237 471.474,119	5	471.426,676 471.455,869	19.708
5	471.426,676 471.455,869	6	471.431,53 471.443,964	12.856

Punct început	X / Y	Punct sfârșit	X / Y	Lungime segment (** (m)
6	471.431,53 471.443,964	7	471.436,484 471.431,809	13.126
7	471.436,484 471.431,809	8	471.438,856 471.425,992	6.282
8	471.438,856 471.425,992	1	471.513,542 471.459,937	82.038

** Lungimile segmentelor sunt determinate în planul de proiecție Stereo 70 și sunt rotunjite la 1 milimetru.

*** Distanța dintre puncte este formată din segmente cumulate ce sunt mai mici decât valoarea 1 milimetru.

**DATE DESPRE IMOBILUL NR. 22116**

Oficiul de Cadastru și Publicitate Imobiliară SIBIU
Biroul de Cadastru și Publicitate Imobiliară Avrig

A. Partea I. Descrierea imobilului

TEREN Extravilan

Adresa: Jud. Sibiu

Nr. Crt	Nr cadastral Nr. topografic	Suprafața* (mp)	Observații / Referințe
A1		2.500	Sector cadastral:74 Teren neimprejmuit;

B. Partea II. Proprietari și acte

Inscrieri privitoare la dreptul de proprietate și alte drepturi reale		Referințe
/		
Act Notarial nr. 985, din 29/09/2011 emis de NP FILIPÁNITS ALPÁR (contract de vanzare-cumparare);		
B1	Intabulare, drept de PROPRIETATE, dobandit prin Conventie, cota actuala 1/1 1) SC SOBIS SOLUTIONS SRL, CIF:12018818	A1

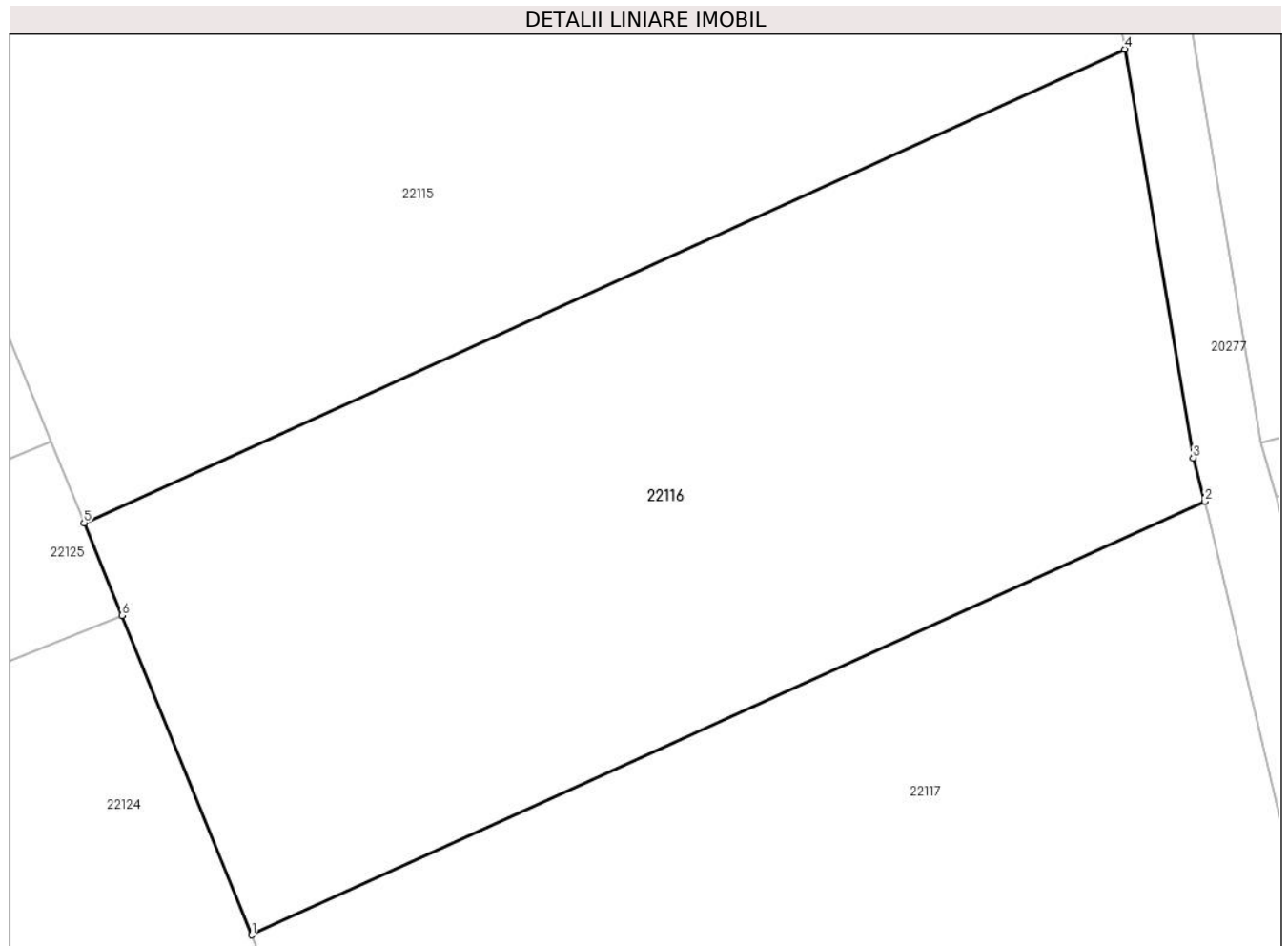
C. Partea III. SARCINI .

Inscrieri privind dezmembramintele dreptului de proprietate, drepturi reale de garanție și sarcini	Referințe
NU SUNT	

Teren

Nr cadastral	Suprafața (mp)*	Observații / Referințe
	2.500	

* Suprafața este determinată în planul de proiecție Stereo 70.



Date referitoare la teren

Crt	Categorie folosință	Intravilan	Suprafața (mp)	Tarla	Parcelă	Nr. topo	Observații / Referințe
1	faneata	NU	2.500	96	2621/155	-	Nr. Parcelă 2621/ greșit în TP

Lungime Segmente

1) Valorile lungimilor segmentelor sunt obținute din proiecție în plan.

Punct început	X / Y	Punct sfârșit	X / Y	Lungime segment (** (m)
1	471.450,896 471.396,456	2	471.519,294 471.427,538	75.129
2	471.519,294 471.427,538	3	471.518,45 471.430,652	3.226
3	471.518,45 471.430,652	4	471.513,542 471.459,937	29.693
4	471.513,542 471.459,937	5	471.438,856 471.425,992	82.038
5	471.438,856 471.425,992	6	471.441,562 471.419,354	7.168

Punct început	X / Y	Punct sfârșit	X / Y	Lungime segment (** (m)
6	471.441,562 471.419,354	1	471.450,896 471.396,456	24.728

** Lungimile segmentelor sunt determinate în planul de proiecție Stereo 70 și sunt rotunjite la 1 milimetru.

*** Distanța dintre puncte este formată din segmente cumulate ce sunt mai mici decât valoarea 1 milimetru.

**DATE DESPRE IMOBILUL NR. 22117**

Oficiul de Cadastru și Publicitate Imobiliară SIBIU
Biroul de Cadastru și Publicitate Imobiliară Avrig

A. Partea I. Descrierea imobilului

TEREN Extravilan

Adresa: Jud. Sibiu

Nr. Crt	Nr cadastral Nr. topografic	Suprafața* (mp)	Observații / Referințe
A1		2.500	Sector cadastral:74 Teren neimpregmuit;

B. Partea II. Proprietari și acte

Inscrieri privitoare la dreptul de proprietate și alte drepturi reale		Referințe
/		
Act Notarial nr. 724, din 07/04/2022 emis de NP POPA CORNELIA (act de partaj);		
B1	Intabulare, drept de PROPRIETATE, dobândit prin Conventie, cota actuala 1/1 1) DATEȘ MANUELA-ANCA	A1
Act Administrativ nr. 4827, din 03/07/2023 emis de PRIMĂRIA COMUNEI ARPAȘU DE JOS (adeverinta);		
B2	Se notează posesia faptică asupra cotei de 1/1 în favoarea lui 1) SC SOBIS SOLUTIONS SRL, CIF:12018818	A1

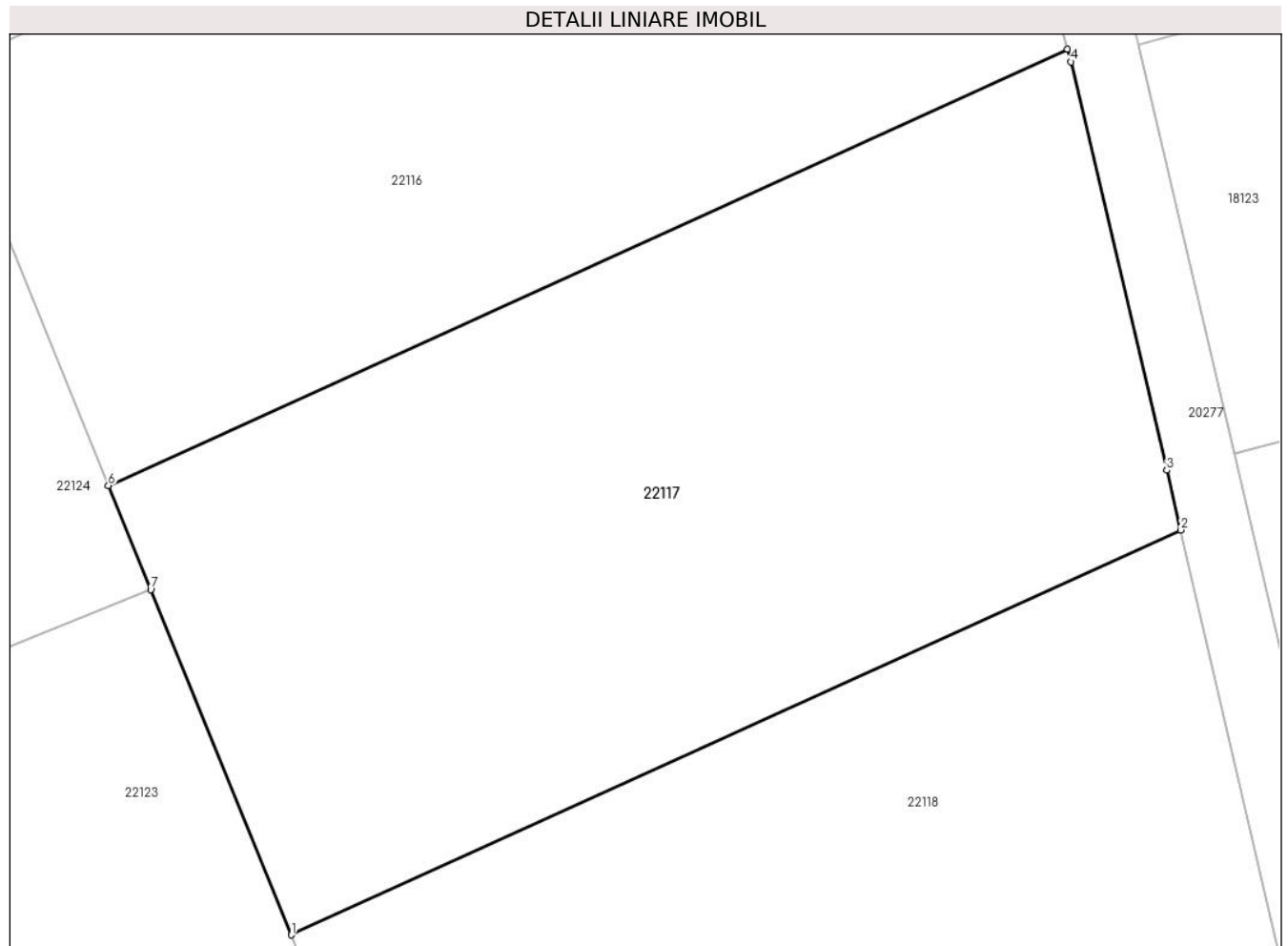
C. Partea III. SARCINI .

Inscrieri privind dezmembramintele dreptului de proprietate, drepturi reale de garanție și sarcini	Referințe
NU SUNT	

Teren

Nr cadastral	Suprafața (mp)*	Observații / Referințe
	2.500	

* Suprafața este determinată în planul de proiecție Stereo 70.



Date referitoare la teren

Crt	Categorie folosință	Intravilan	Suprafața (mp)	Tarla	Parcelă	Nr. topo	Observații / Referințe
1	faneata	NU	2.500	96	2621/156	-	Nr. Parcelă 2952 greșit în TP

Lungime Segmente

1) Valorile lungimilor segmentelor sunt obținute din proiecție în plan.

Punct început	X / Y	Punct sfârșit	X / Y	Lungime segment (** (m)
1	471.463,938 471.364,462	2	471.527,372 471.393,293	69.679
2	471.527,372 471.393,293	3	471.526,371 471.397,556	4.379
3	471.526,371 471.397,556	4	471.519,538 471.426,634	29.87
4	471.519,538 471.426,634	5	471.519,294 471.427,538	0.936
5	471.519,294 471.427,538	6	471.450,896 471.396,456	75.129

Punct început	X / Y	Punct sfârșit	X / Y	Lungime segment (** (m)
6	471.450,896 471.396,456	7	471.453,916 471.389,046	8.002
7	471.453,916 471.389,046	1	471.463,938 471.364,462	26.548

** Lungimile segmentelor sunt determinate în planul de proiecție Stereo 70 și sunt rotunjite la 1 milimetru.

*** Distanța dintre puncte este formată din segmente cumulate ce sunt mai mici decât valoarea 1 milimetru.

**DATE DESPRE IMOBILUL NR. 22118**

Oficiul de Cadastru și Publicitate Imobiliară SIBIU
Biroul de Cadastru și Publicitate Imobiliară Avrig

A. Partea I. Descrierea imobilului

TEREN Extravilan

Adresa: Jud. Sibiu

Nr. Crt	Nr cadastral Nr. topografic	Suprafața* (mp)	Observații / Referințe
A1		2.300	Sector cadastral:74 Teren neimprejmuit;

B. Partea II. Proprietari și acte

Inscrieri privitoare la dreptul de proprietate și alte drepturi reale		Referințe
/		
Act Administrativ nr. 1362/15, din 30/07/2003 emis de CJPSDPAT SIBIU (titlu de proprietate);		
B1	Intabulare, drept de PROPRIETATE, dobandit prin Reconstituire, cota actuala 1/1	A1
	1) CODREA MARIA, lipsă CNP 2) CAPATINA IOAN, lipsă CNP	

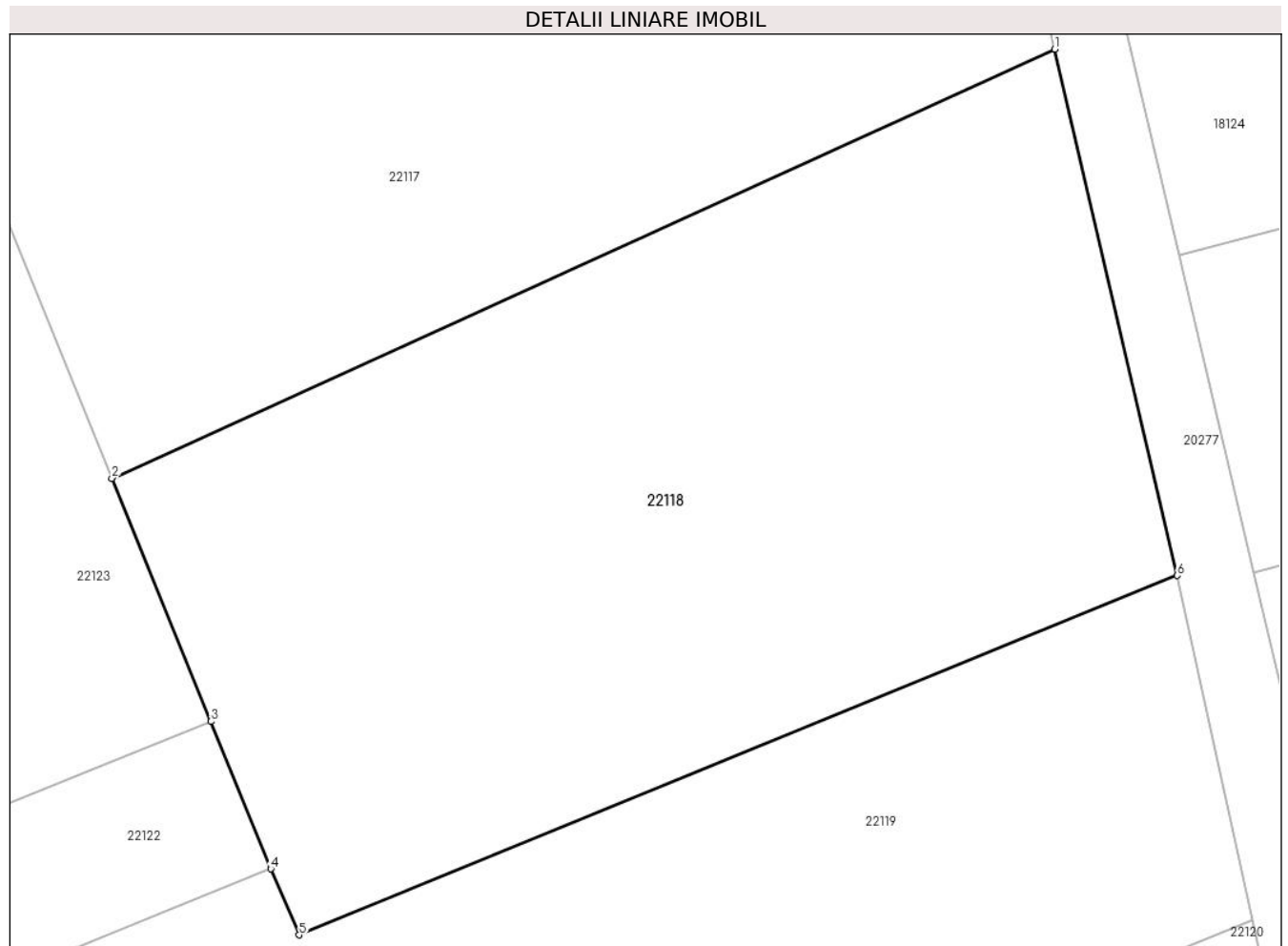
C. Partea III. SARCINI .

Inscrieri privind dezmembramintele dreptului de proprietate, drepturi reale de garanție și sarcini	Referințe
NU SUNT	

Teren

Nr cadastral	Suprafața (mp)*	Observații / Referințe
	2.300	

* Suprafața este determinată în planul de proiecție Stereo 70.



Date referitoare la teren

Crt	Categorie folosință	Intravilan	Suprafața (mp)	Tarla	Parcelă	Nr. topo	Observații / Referințe
1	faneata	NU	2.300	96	2621/157	-	

Lungime Segmente

1) Valorile lungimilor segmentelor sunt obținute din proiecție în plan.

Punct început	X / Y	Punct sfârșit	X / Y	Lungime segment (** (m)
1	471.527,372 471.393,293	2	471.463,938 471.364,462	69.679
2	471.463,938 471.364,462	3	471.470,598 471.348,125	17.643
3	471.470,598 471.348,125	4	471.474,636 471.338,218	10.698
4	471.474,636 471.338,218	5	471.476,542 471.333,783	4.827
5	471.476,542 471.333,783	6	471.535,609 471.357,925	63.81

Punct început	X / Y	Punct sfârșit	X / Y	Lungime segment (** (m)
6	471.535,609 471.357,925	1	471.527,372 471.393,293	36.315

** Lungimile segmentelor sunt determinate în planul de proiecție Stereo 70 și sunt rotunjite la 1 milimetru.

*** Distanța dintre puncte este formată din segmente cumulate ce sunt mai mici decât valoarea 1 milimetru.

**DATE DESPRE IMOBILUL NR. 22119**

Oficiul de Cadastru și Publicitate Imobiliară SIBIU
Biroul de Cadastru și Publicitate Imobiliară Avrig

A. Partea I. Descrierea imobilului

TEREN Extravilan

Adresa: Jud. Sibiu

Nr. Crt	Nr cadastral Nr. topografic	Suprafața* (mp)	Observații / Referințe
A1		3.500	Sector cadastral:74 Teren neimprejmut;

B. Partea II. Proprietari și acte

Inscrieri privitoare la dreptul de proprietate și alte drepturi reale	Referințe
/	
Act Administrativ nr. 1193/15, din 30/01/2003 emis de CJPSDPAT SIBIU (titlu de proprietate);	
B1	Intabulare, drept de PROPRIETATE, dobândit prin Reconstituire, cota actuala 1/1
	1) CISMAS LUCIAN, lipsă CNP 2) ROSU DOINA, lipsă CNP
Act Administrativ nr. 4828, din 03/07/2023 emis de PRIMĂRIA COMUNEI ARPAȘU DE JOS (adeverinta);	
B2	Se notează posesia faptică asupra cotei de 1/1 în favoarea lui
	1) SC SOBIS SOLUTIONS SRL, CIF:12018818

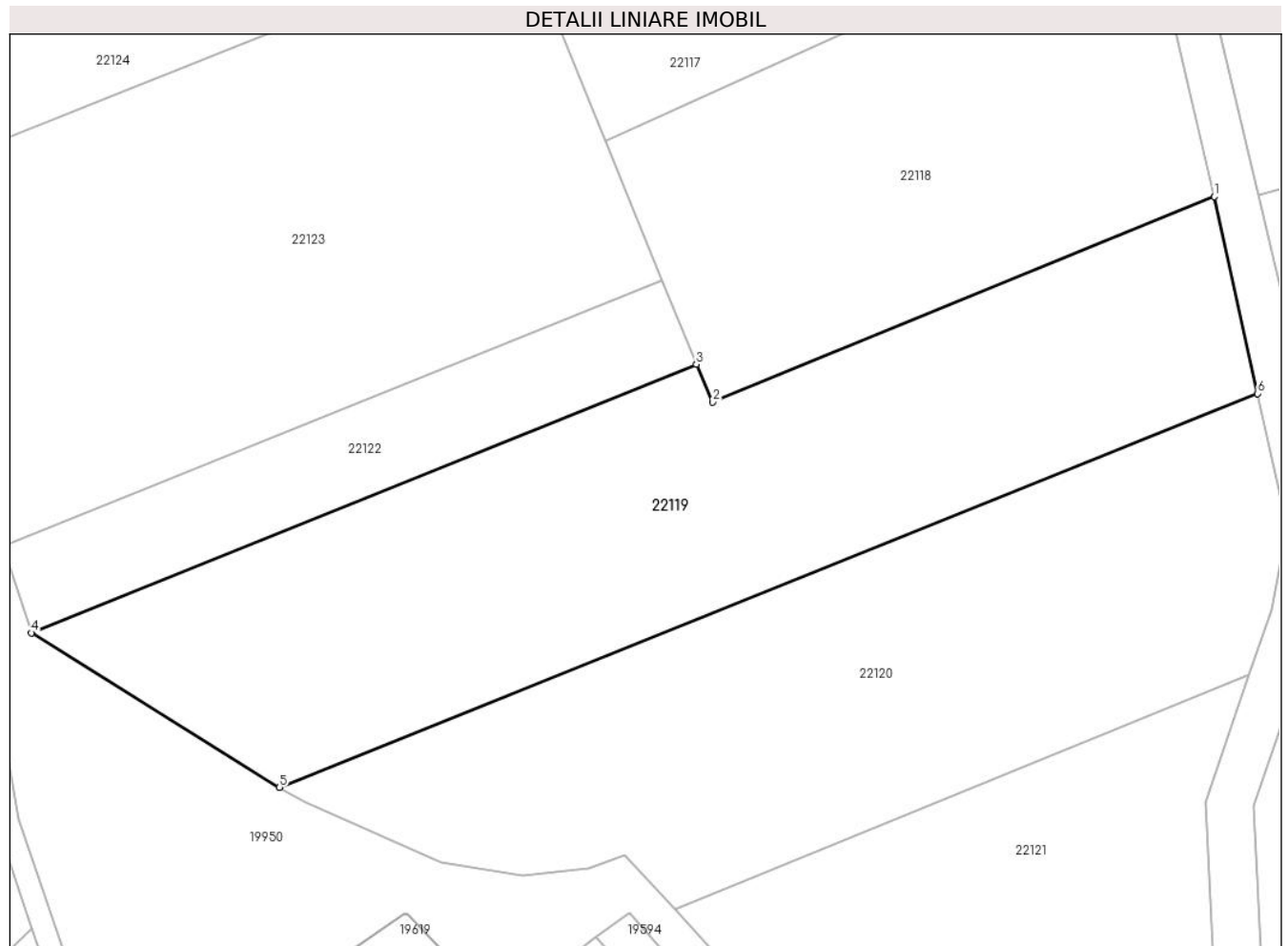
C. Partea III. SARCINI .

Inscrieri privind dezmembramintele dreptului de proprietate, drepturi reale de garanție și sarcini	Referințe
NU SUNT	

Teren

Nr cadastral	Suprafața (mp)*	Observații / Referințe
	3.500	

* Suprafața este determinată în planul de proiecție Stereo 70.



Date referitoare la teren

Crt	Categorie folosință	Intravilan	Suprafața (mp)	Tarla	Parcelă	Nr. topo	Observații / Referințe
1	faneata	NU	3.500	96	2621/158	-	

Lungime Segmente

1) Valorile lungimilor segmentelor sunt obținute din proiecție în plan.

Punct început	X / Y	Punct sfârșit	X / Y	Lungime segment (** (m)
1	471.535,609 471.357,925	2	471.476,542 471.333,783	63.81
2	471.476,542 471.333,783	3	471.474,636 471.338,218	4.827
3	471.474,636 471.338,218	4	471.396,366 471.306,642	84.399
4	471.396,366 471.306,642	5	471.425,569 471.288,483	34.388
5	471.425,569 471.288,483	6	471.540,688 471.334,784	124.081

Punct început	X / Y	Punct sfârșit	X / Y	Lungime segment (** (m)
6	471.540,688 471.334,784	1	471.535,609 471.357,925	23.692

** Lungimile segmentelor sunt determinate în planul de proiecție Stereo 70 și sunt rotunjite la 1 milimetru.

*** Distanța dintre puncte este formată din segmente cumulate ce sunt mai mici decât valoarea 1 milimetru.

**DATE DESPRE IMOBILUL NR. 22120**

Oficiul de Cadastru și Publicitate Imobiliară SIBIU
Biroul de Cadastru și Publicitate Imobiliară Avrig

A. Partea I. Descrierea imobilului

TEREN Extravilan

Adresa: Jud. Sibiu

Nr. Crt	Nr cadastral Nr. topografic	Suprafața* (mp)	Observații / Referințe
A1		3.100	Sector cadastral:74 Teren neimprejmuit;

B. Partea II. Proprietari și acte

Inscrieri privitoare la dreptul de proprietate și alte drepturi reale	Referințe
/	
Act Administrativ nr. 1043/15, din 20/11/2000 emis de CJPSDPAT SIBIU (titlu de proprietate);	
B1	A1
Intabulare, drept de PROPRIETATE, dobandit prin Reconstituire, cota actuala 1/1	
1) CÎRTOROȘAN NICOLAE, lipsă CNP	

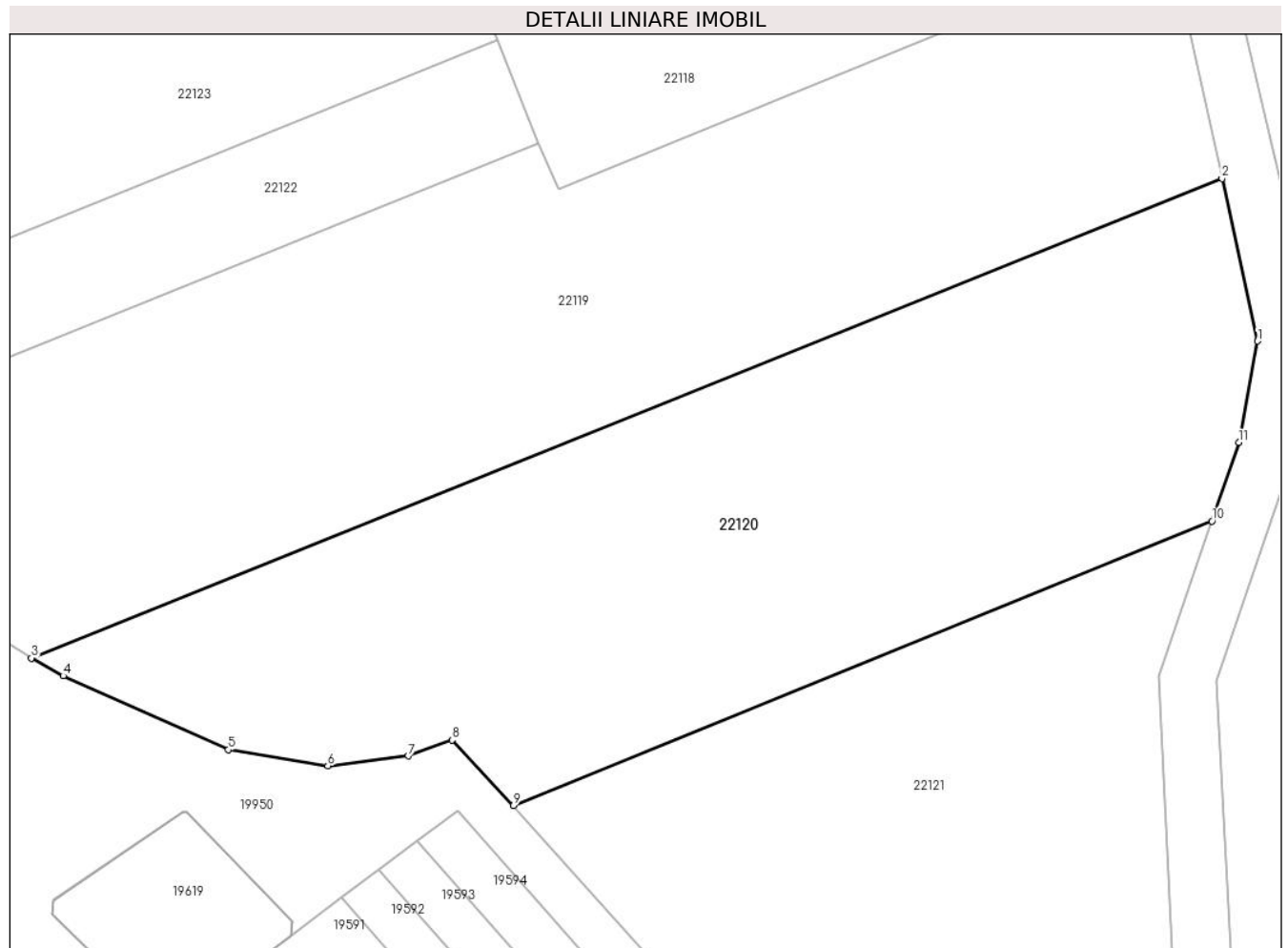
C. Partea III. SARCINI .

Inscrieri privind dezmembramintele dreptului de proprietate, drepturi reale de garanție și sarcini	Referințe
NU SUNT	

Teren

Nr cadastral	Suprafața (mp)*	Observații / Referințe
	3.100	

* Suprafața este determinată în planul de proiecție Stereo 70.



Date referitoare la teren

Crt	Categorie folosință	Intravilan	Suprafața (mp)	Tarla	Parcelă	Nr. topo	Observații / Referințe
1	faneata	NU	3.100	96	2621/159	-	Nr. Parcelă 2621/83 greșit în TP

Lungime Segmente

1) Valorile lungimilor segmentelor sunt obținute din proiecție în plan.

Punct început	X / Y	Punct sfârșit	X / Y	Lungime segment (** (m)
1	471.544,133 471.319,089	2	471.540,688 471.334,784	16.069
2	471.540,688 471.334,784	3	471.425,569 471.288,483	124.081
3	471.425,569 471.288,483	4	471.428,633 471.286,766	3.512
4	471.428,633 471.286,766	5	471.444,602 471.279,633	17.489
5	471.444,602 471.279,633	6	471.454,23 471.278,082	9.752

Punct început	X / Y	Punct sfârșit	X / Y	Lungime segment (** (m)
6	471.454,23 471.278,082	7	471.462,016 471.279,034	7.844
7	471.462,016 471.279,034	8	471.466,235 471.280,561	4.487
8	471.466,235 471.280,561	9	471.472,168 471.274,231	8.676
9	471.472,168 471.274,231	10	471.539,708 471.301,718	72.918
10	471.539,708 471.301,718	11	471.542,31 471.309,292	8.009
11	471.542,31 471.309,292	1	471.544,133 471.319,089	9.965

** Lungimile segmentelor sunt determinate în planul de proiecție Stereo 70 și sunt rotunjite la 1 milimetru.

*** Distanța dintre puncte este formată din segmente cumulate ce sunt mai mici decât valoarea 1 milimetru.

**DATE DESPRE IMOBILUL NR. 22121**

Oficiul de Cadastru și Publicitate Imobiliară SIBIU
Biroul de Cadastru și Publicitate Imobiliară Avrig

A. Partea I. Descrierea imobilului

TEREN Extravilan

Adresa: Jud. Sibiu

Nr. Crt	Nr cadastral Nr. topografic	Suprafața* (mp)	Observații / Referințe
A1		3.200	Sector cadastral:74 Teren neimprejmuit;

B. Partea II. Proprietari și acte

Inscrieri privitoare la dreptul de proprietate și alte drepturi reale	Referințe
/	
Act Administrativ nr. 870/15, din 27/01/2000 emis de CJPSDPAT SIBIU (titlu de proprietate);	
B1	A1
Intabulare, drept de PROPRIETATE, dobandit prin Reconstituire, cota actuala 1/1 1) CIȘMAȘ GHEORGHE, lipsă CNP	

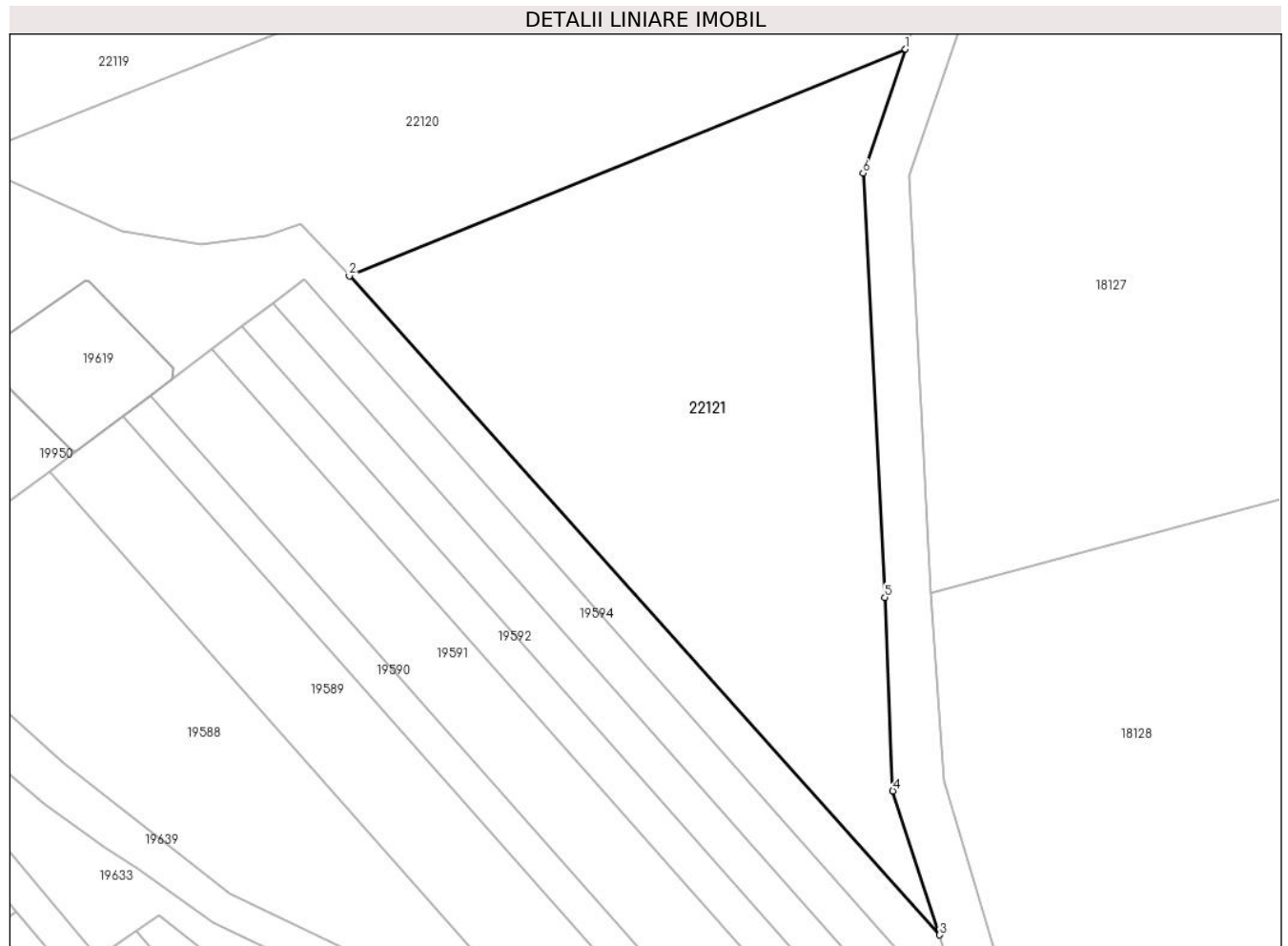
C. Partea III. SARCINI .

Inscrieri privind dezmembramintele dreptului de proprietate, drepturi reale de garanție și sarcini	Referințe
NU SUNT	

Teren

Nr cadastral	Suprafața (mp)*	Observații / Referințe
	3.200	

* Suprafața este determinată în planul de proiecție Stereo 70.



Date referitoare la teren

Crt	Categorie folosință	Intra vilan	Suprafața (mp)	Tarla	Parcelă	Nr. topo	Observații / Referințe
1	faneata	NU	3.200	96	2621/160	-	Nr. Parcelă 2621/ greșit în TP

Lungime Segmente

1) Valorile lungimilor segmentelor sunt obținute din proiecție în plan.

Punct început	X / Y	Punct sfârșit	X / Y	Lungime segment (** (m)
1	471.539,708 471.301,718	2	471.472,168 471.274,231	72.918
2	471.472,168 471.274,231	3	471.543,856 471.194,323	107.352
3	471.543,856 471.194,323	4	471.538,161 471.211,767	18.35
4	471.538,161 471.211,767	5	471.537,206 471.235,252	23.504
5	471.537,206 471.235,252	6	471.534,543 471.286,689	51.506

Punct început	X / Y	Punct sfârșit	X / Y	Lungime segment (** (m)
6	471.534,543 471.286,689	1	471.539,708 471.301,718	15.892

** Lungimile segmentelor sunt determinate în planul de proiecție Stereo 70 și sunt rotunjite la 1 milimetru.

*** Distanța dintre puncte este formată din segmente cumulate ce sunt mai mici decât valoarea 1 milimetru.

**DATE DESPRE IMOBILUL NR. 22122**

Oficiul de Cadastru și Publicitate Imobiliară SIBIU
Biroul de Cadastru și Publicitate Imobiliară Avrig

A. Partea I. Descrierea imobilului

TEREN Extravilan

Adresa: Jud. Sibiu

Nr. Crt	Nr cadastral Nr. topografic	Suprafața* (mp)	Observații / Referințe
A1		900	Sector cadastral:74 Teren neimprejmuit;

B. Partea II. Proprietari și acte

Inscrieri privitoare la dreptul de proprietate și alte drepturi reale	Referințe
/	
Act Administrativ nr. 725/15, din 14/10/1998 emis de CJPSDPAT SIBIU (titlu de proprietate);	
B1	A1
Intabulare, drept de PROPRIETATE, dobandit prin Reconstituire, cota actuala 1/1	
1) VIZANTE IOAN, Proprietar decedat DEFUNCT:Da	

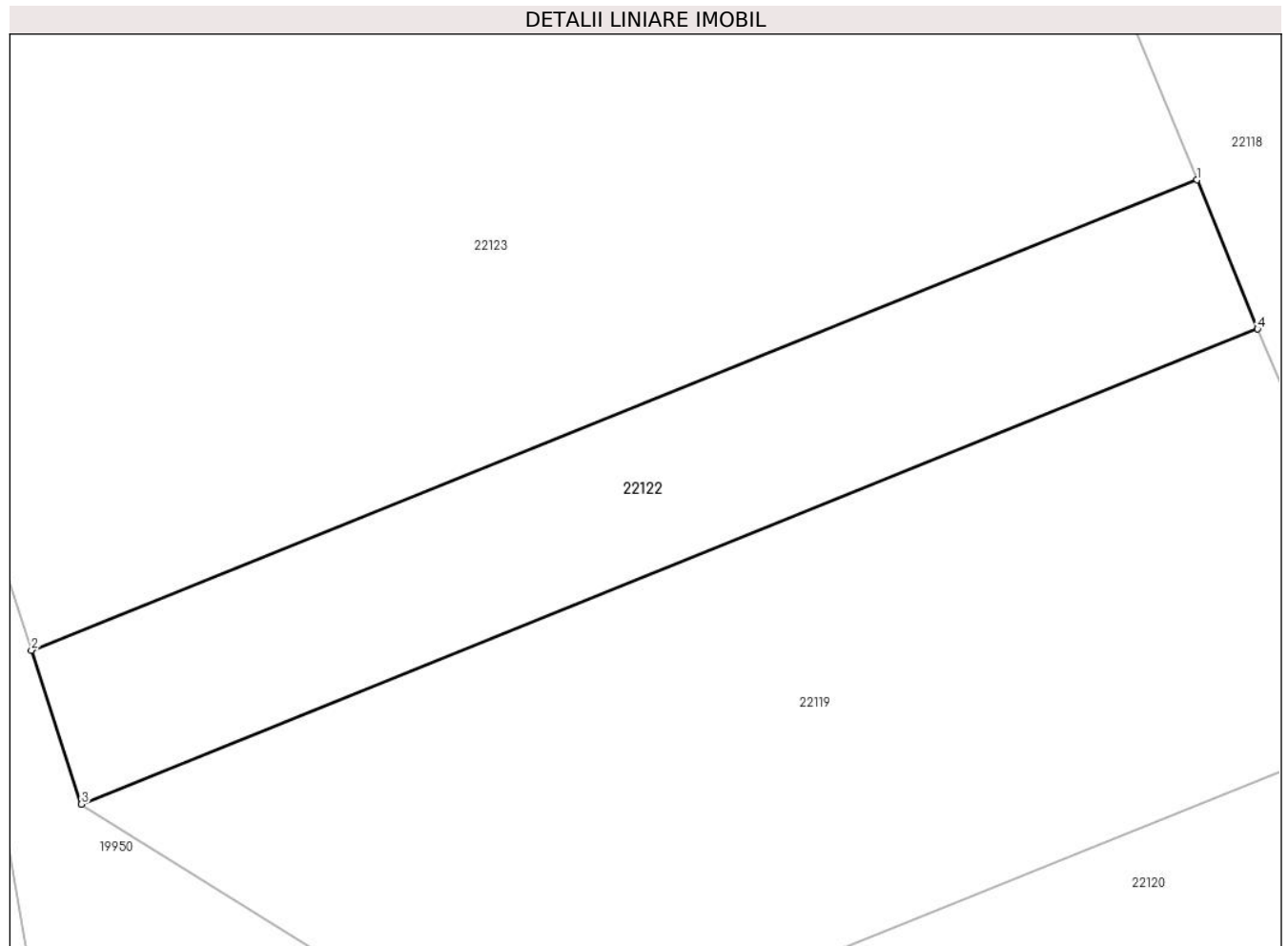
C. Partea III. SARCINI .

Inscrieri privind dezmembramintele dreptului de proprietate, drepturi reale de garanție și sarcini	Referințe
NU SUNT	

Teren

Nr cadastral	Suprafața (mp)*	Observații / Referințe
	900	

* Suprafața este determinată în planul de proiecție Stereo 70.



Date referitoare la teren

Crt	Categorie folosință	Intra vilan	Suprafața (mp)	Tarla	Parcelă	Nr. topo	Observații / Referințe
1	faneata	NU	900	96	2621/161	-	Nr. Parcelă 2621/ greșit în TP

Lungime Segmente

1) Valorile lungimilor segmentelor sunt obținute din proiecție în plan.

Punct început	X / Y	Punct sfârșit	X / Y	Lungime segment (** (m)
1	471.470,598 471.348,125	2	471.393,039 471.316,868	83.62
2	471.393,039 471.316,868	3	471.396,366 471.306,642	10.753
3	471.396,366 471.306,642	4	471.474,636 471.338,218	84.399
4	471.474,636 471.338,218	1	471.470,598 471.348,125	10.698

** Lungimile segmentelor sunt determinate în planul de proiecție Stereo 70 și sunt rotunjite la 1 milimetru.

***** Distanţa dintre puncte este formată din segmente cumulate ce sunt mai mici decât valoarea 1 milimetru.**

**DATE DESPRE IMOBILUL NR. 22123**

Oficiul de Cadastru și Publicitate Imobiliară SIBIU
Biroul de Cadastru și Publicitate Imobiliară Avrig

A. Partea I. Descrierea imobilului

TEREN Extravilan

Adresa: Jud. Sibiu

Nr. Crt	Nr cadastral Nr. topografic	Suprafața* (mp)	Observații / Referințe
A1		3.500	Sector cadastral:74 Teren neimprejmuit;

B. Partea II. Proprietari și acte

Inscrieri privitoare la dreptul de proprietate și alte drepturi reale	Referințe
/	
Act Administrativ nr. 1274/15, din 17/04/2003 emis de CJPSDPAT SIBIU (titlu de proprietate);	
B1	A1
Intabulare, drept de PROPRIETATE, dobandit prin Reconstituire, cota actuala 1/1 1) CIȘMAȘ VIOREL, lipsă CNP	

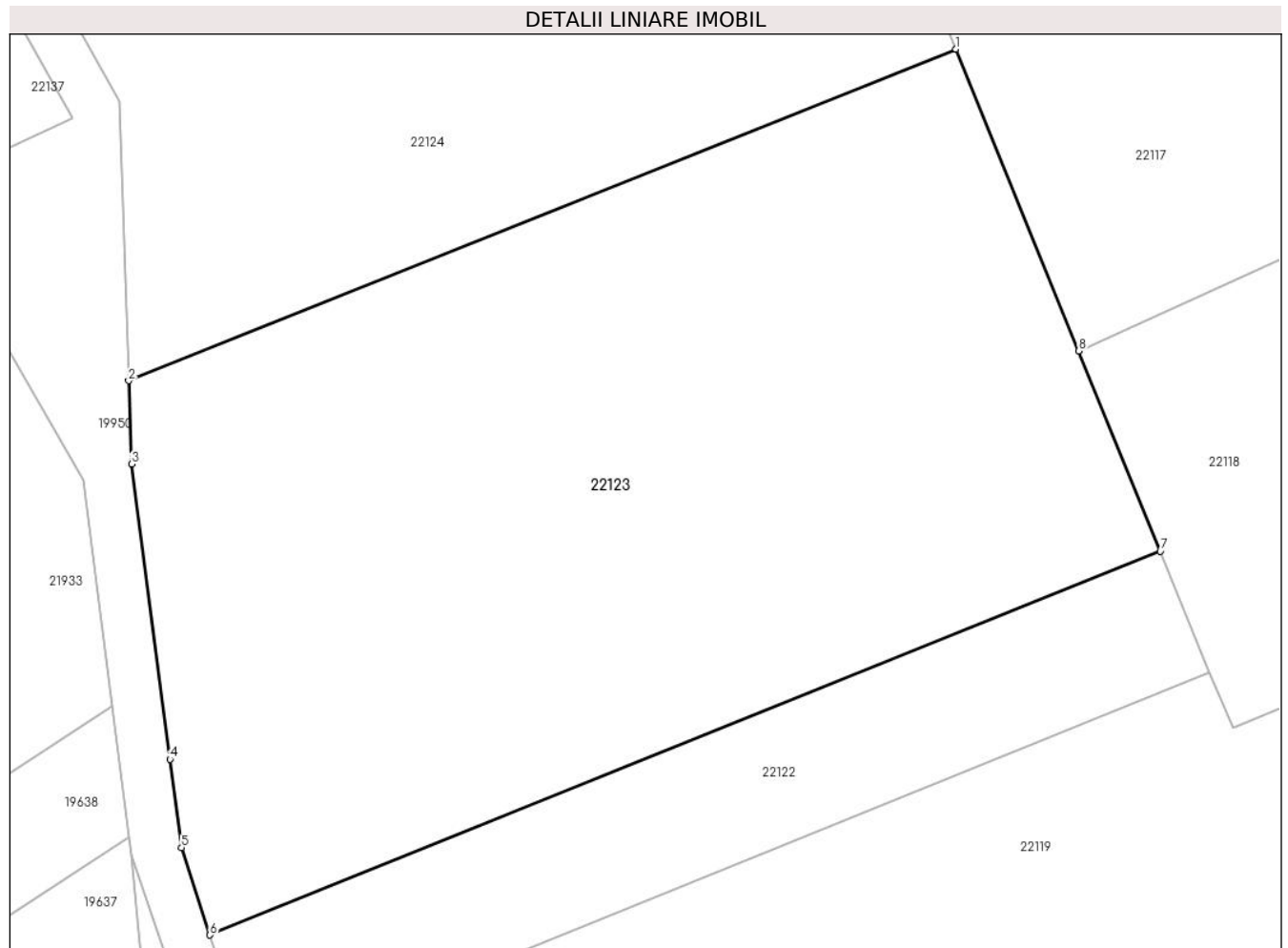
C. Partea III. SARCINI .

Inscrieri privind dezmembramintele dreptului de proprietate, drepturi reale de garanție și sarcini	Referințe
NU SUNT	

Teren

Nr cadastral	Suprafața (mp)*	Observații / Referințe
	3.500	

* Suprafața este determinată în planul de proiecție Stereo 70.



Date referitoare la teren

Crt	Categorie folosință	Intravilan	Suprafața (mp)	Tarla	Parcelă	Nr. topo	Observații / Referințe
1	faneata	NU	3.500	96	2621/162	-	

Lungime Segmente

1) Valorile lungimilor segmentelor sunt obținute din proiecție în plan.

Punct început	X / Y	Punct sfârșit	X / Y	Lungime segment (** (m)
1	471.453,916 471.389,046	2	471.386,416 471.362,032	72.706
2	471.386,416 471.362,032	3	471.386,65 471.355,235	6.801
3	471.386,65 471.355,235	4	471.389,792 471.331,184	24.255
4	471.389,792 471.331,184	5	471.390,724 471.323,98	7.265
5	471.390,724 471.323,98	6	471.393,039 471.316,868	7.479

Punct început	X / Y	Punct sfârșit	X / Y	Lungime segment (** (m)
6	471.393,039 471.316,868	7	471.470,598 471.348,125	83.62
7	471.470,598 471.348,125	8	471.463,938 471.364,462	17.643
8	471.463,938 471.364,462	1	471.453,916 471.389,046	26.548

** Lungimile segmentelor sunt determinate în planul de proiecție Stereo 70 și sunt rotunjite la 1 milimetru.

*** Distanța dintre puncte este formată din segmente cumulate ce sunt mai mici decât valoarea 1 milimetru.

**DATE DESPRE IMOBILUL NR. 22124**

Oficiul de Cadastru și Publicitate Imobiliară SIBIU
Biroul de Cadastru și Publicitate Imobiliară Avrig

A. Partea I. Descrierea imobilului

TEREN Extravilan

Adresa: Jud. Sibiu

Nr. Crt	Nr cadastral Nr. topografic	Suprafața* (mp)	Observații / Referințe
A1		2.200	Sector cadastral:74 Teren neimprejmuit;

B. Partea II. Proprietari și acte

Inscrieri privitoare la dreptul de proprietate și alte drepturi reale	Referințe
/	
Act Administrativ nr. 1237/15, din 10/03/2003 emis de CJPSDPAT SIBIU (titlu de proprietate);	
B1	A1
Intabulare, drept de PROPRIETATE, dobandit prin Reconstituire, cota actuala 1/1	
1) PAMPU ILIE, Proprietar decedat DEFUNCT:Da	

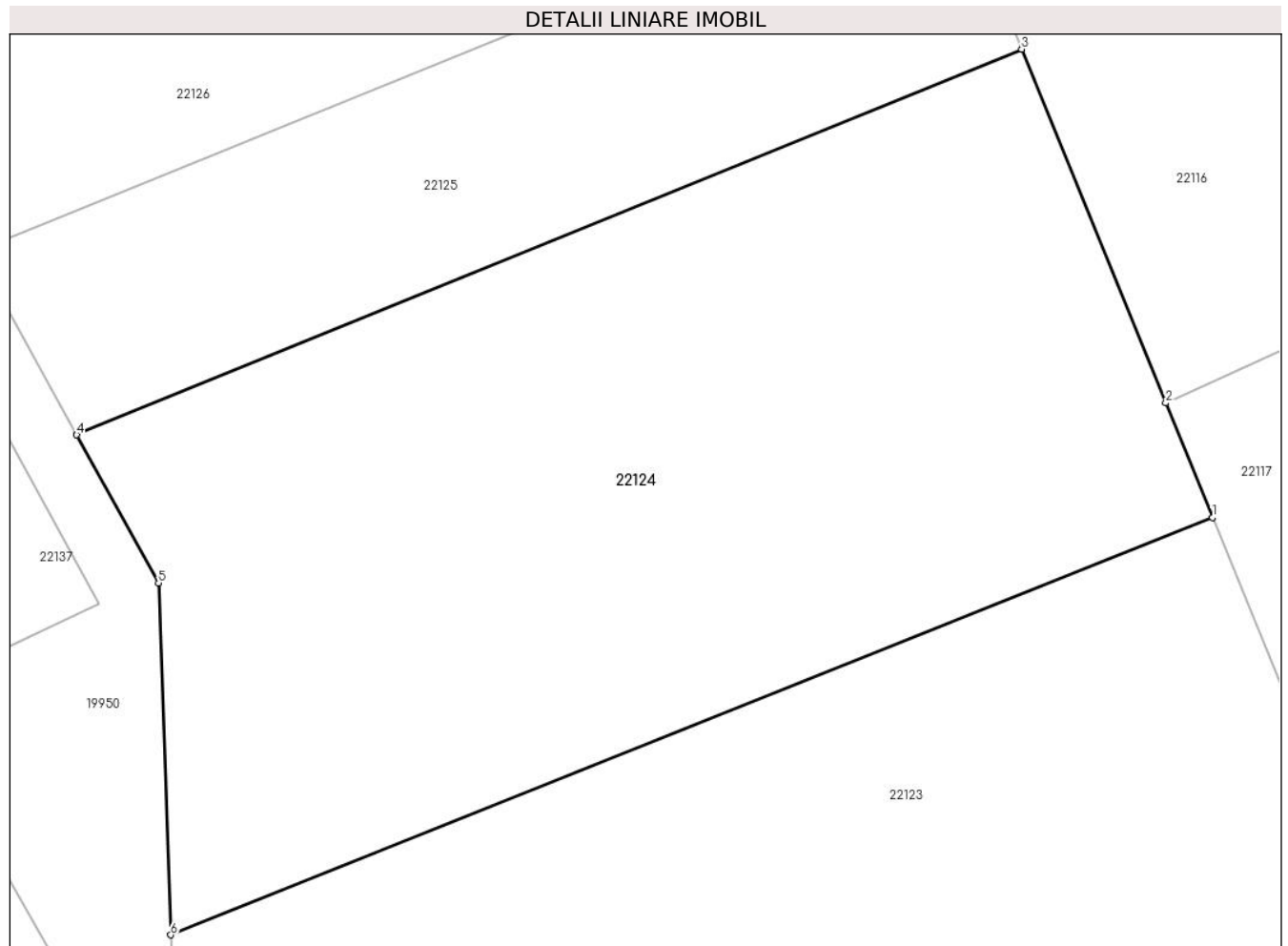
C. Partea III. SARCINI .

Inscrieri privind dezmembramintele dreptului de proprietate, drepturi reale de garanție și sarcini	Referințe
NU SUNT	

Teren

Nr cadastral	Suprafața (mp)*	Observații / Referințe
	2.200	

* Suprafața este determinată în planul de proiecție Stereo 70.



Date referitoare la teren

Crt	Categorie folosință	Intravilan	Suprafața (mp)	Tarla	Parcelă	Nr. topo	Observații / Referințe
1	faneata	NU	2.200	96	2621/163	-	

Lungime Segmente

1) Valorile lungimilor segmentelor sunt obținute din proiecție în plan.

Punct început	X / Y	Punct sfârșit	X / Y	Lungime segment (** (m)
1	471.453,916 471.389,046	2	471.450,896 471.396,456	8.002
2	471.450,896 471.396,456	3	471.441,562 471.419,354	24.728
3	471.441,562 471.419,354	4	471.380,323 471.394,39	66.132
4	471.380,323 471.394,39	5	471.385,63 471.384,797	10.964
5	471.385,63 471.384,797	6	471.386,416 471.362,032	22.779

Punct început	X / Y	Punct sfârșit	X / Y	Lungime segment (** (m)
6	471.386,416 471.362,032	1	471.453,916 471.389,046	72.706

** Lungimile segmentelor sunt determinate în planul de proiecție Stereo 70 și sunt rotunjite la 1 milimetru.

*** Distanța dintre puncte este formată din segmente cumulate ce sunt mai mici decât valoarea 1 milimetru.

**DATE DESPRE IMOBILUL NR. 22125**

Oficiul de Cadastru și Publicitate Imobiliară SIBIU
Biroul de Cadastru și Publicitate Imobiliară Avrig

A. Partea I. Descrierea imobilului

TEREN Extravilan

Adresa: Jud. Sibiu

Nr. Crt	Nr cadastral Nr. topografic	Suprafața* (mp)	Observații / Referințe
A1		900	Sector cadastral:74 Teren neimprejmuit;

B. Partea II. Proprietari și acte

Inscrieri privitoare la dreptul de proprietate și alte drepturi reale	Referințe
/	
Act Administrativ nr. 1188/15, din 30/01/2003 emis de CJPSDPAT SIBIU (titlu de proprietate);	
B1	A1
Intabulare, drept de PROPRIETATE, dobandit prin Reconstituire, cota actuala 1/1 1) GLIGA LIVIA, lipsă CNP	

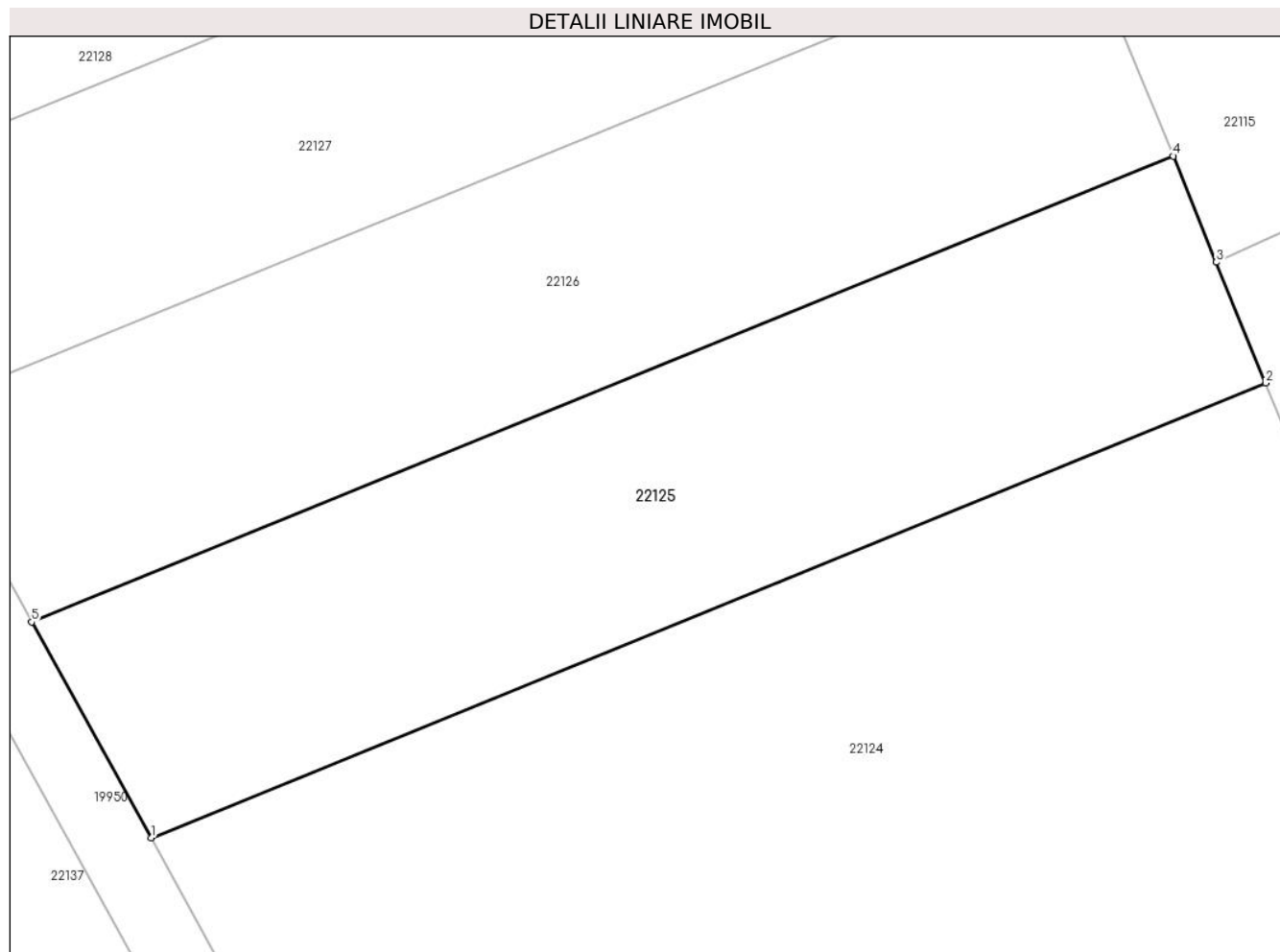
C. Partea III. SARCINI .

Inscrieri privind dezmembramintele dreptului de proprietate, drepturi reale de garanție și sarcini	Referințe
NU SUNT	

Teren

Nr cadastral	Suprafața (mp)*	Observații / Referințe
	900	

* Suprafața este determinată în planul de proiecție Stereo 70.



Date referitoare la teren

Crt	Categorie folosință	Intra vilan	Suprafața (mp)	Tarla	Parcelă	Nr. topo	Observații / Referințe
1	faneata	NU	900	96	2621/164	-	Nr. Tarla 113 greșit în TP

Lungime Segmente

1) Valorile lungimilor segmentelor sunt obținute din proiecție în plan.

Punct început	X / Y	Punct sfârșit	X / Y	Lungime segment (** (m)
1	471.380,323 471.394,39	2	471.441,562 471.419,354	66.132
2	471.441,562 471.419,354	3	471.438,856 471.425,992	7.168
3	471.438,856 471.425,992	4	471.436,484 471.431,809	6.282
4	471.436,484 471.431,809	5	471.373,768 471.406,239	67.729
5	471.373,768 471.406,239	1	471.380,323 471.394,39	13.541

**** Lungimile segmentelor sunt determinate în planul de proiecție Stereo 70 și sunt rotunjite la 1 milimetru.**

***** Distanța dintre puncte este formată din segmente cumulate ce sunt mai mici decât valoarea 1 milimetru.**

**DATE DESPRE IMOBILUL NR. 22126**

Oficiul de Cadastru și Publicitate Imobiliară SIBIU
Biroul de Cadastru și Publicitate Imobiliară Avrig

A. Partea I. Descrierea imobilului

TEREN Extravilan

Adresa: Jud. Sibiu

Nr. Crt	Nr cadastral Nr. topografic	Suprafața* (mp)	Observații / Referințe
A1		900	Sector cadastral:74 Teren neimprejmuit;

B. Partea II. Proprietari și acte

Inscrieri privitoare la dreptul de proprietate și alte drepturi reale	Referințe
/	
Act Notarial nr. 71, din 28/01/2010 emis de NP SALOMIE IOAN CRISTIAN (contract de vanzare-cumparare);	
B1	A1
Intabulare, drept de PROPRIETATE, dobandit prin Conventie, cota actuala 1/1 1) TURCU SILVIA	

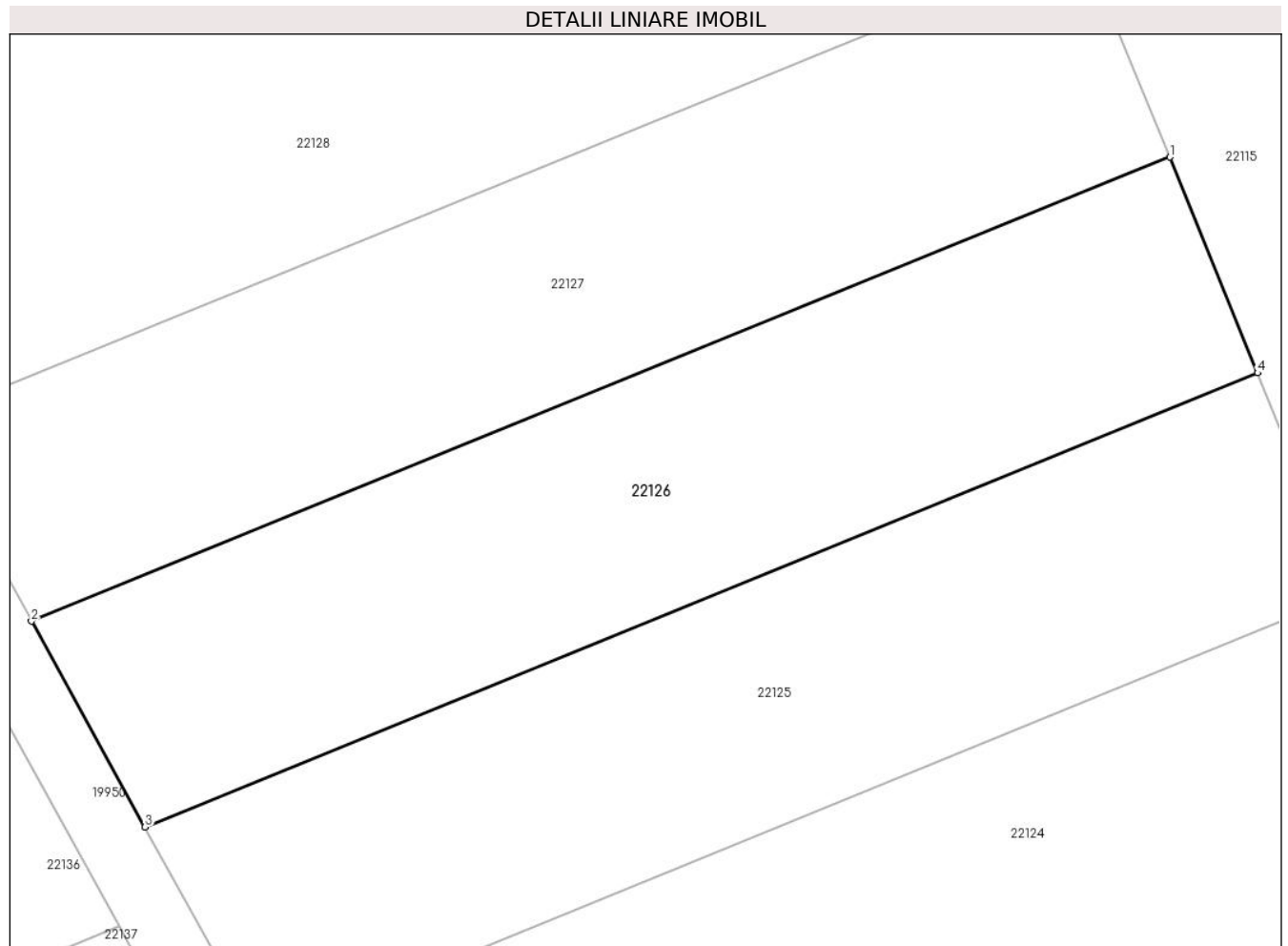
C. Partea III. SARCINI .

Inscrieri privind dezmembramintele dreptului de proprietate, drepturi reale de garanție și sarcini	Referințe
NU SUNT	

Teren

Nr cadastral	Suprafața (mp)*	Observații / Referințe
	900	

* Suprafața este determinată în planul de proiecție Stereo 70.



Date referitoare la teren

Crt	Categorie folosință	Intravilan	Suprafața (mp)	Tarla	Parcelă	Nr. topo	Observații / Referințe
1	faneata	NU	900	96	2621/165	-	Nr. Parcelă 2621/1 greșit în TP

Lungime Segmente

1) Valorile lungimilor segmentelor sunt obținute din proiecție în plan.

Punct început	X / Y	Punct sfârșit	X / Y	Lungime segment (** (m)
1	471.431,53 471.443,964	2	471.367,358 471.417,826	69.29
2	471.367,358 471.417,826	3	471.373,768 471.406,239	13.241
3	471.373,768 471.406,239	4	471.436,484 471.431,809	67.729
4	471.436,484 471.431,809	1	471.431,53 471.443,964	13.126

** Lungimile segmentelor sunt determinate în planul de proiecție Stereo 70 și sunt rotunjite la 1 milimetru.

***** Distanţa dintre puncte este formată din segmente cumulate ce sunt mai mici decât valoarea 1 milimetru.**

**DATE DESPRE IMOBILUL NR. 22127**

Oficiul de Cadastru și Publicitate Imobiliară SIBIU
Biroul de Cadastru și Publicitate Imobiliară Avrig

A. Partea I. Descrierea imobilului

TEREN Extravilan

Adresa: Jud. Sibiu

Nr. Crt	Nr cadastral Nr. topografic	Suprafața* (mp)	Observații / Referințe
A1		900	Sector cadastral:74 Teren neimprejmuit;

B. Partea II. Proprietari și acte

Inscrieri privitoare la dreptul de proprietate și alte drepturi reale	Referințe
/	
Act Administrativ nr. 789/15, din 22/01/1999 emis de CJPSDPAT SIBIU (titlu de proprietate);	
B1	A1
Intabulare, drept de PROPRIETATE, dobandit prin Reconstituire, cota actuala 1/1 1) DOBRILA GHEORGHE	

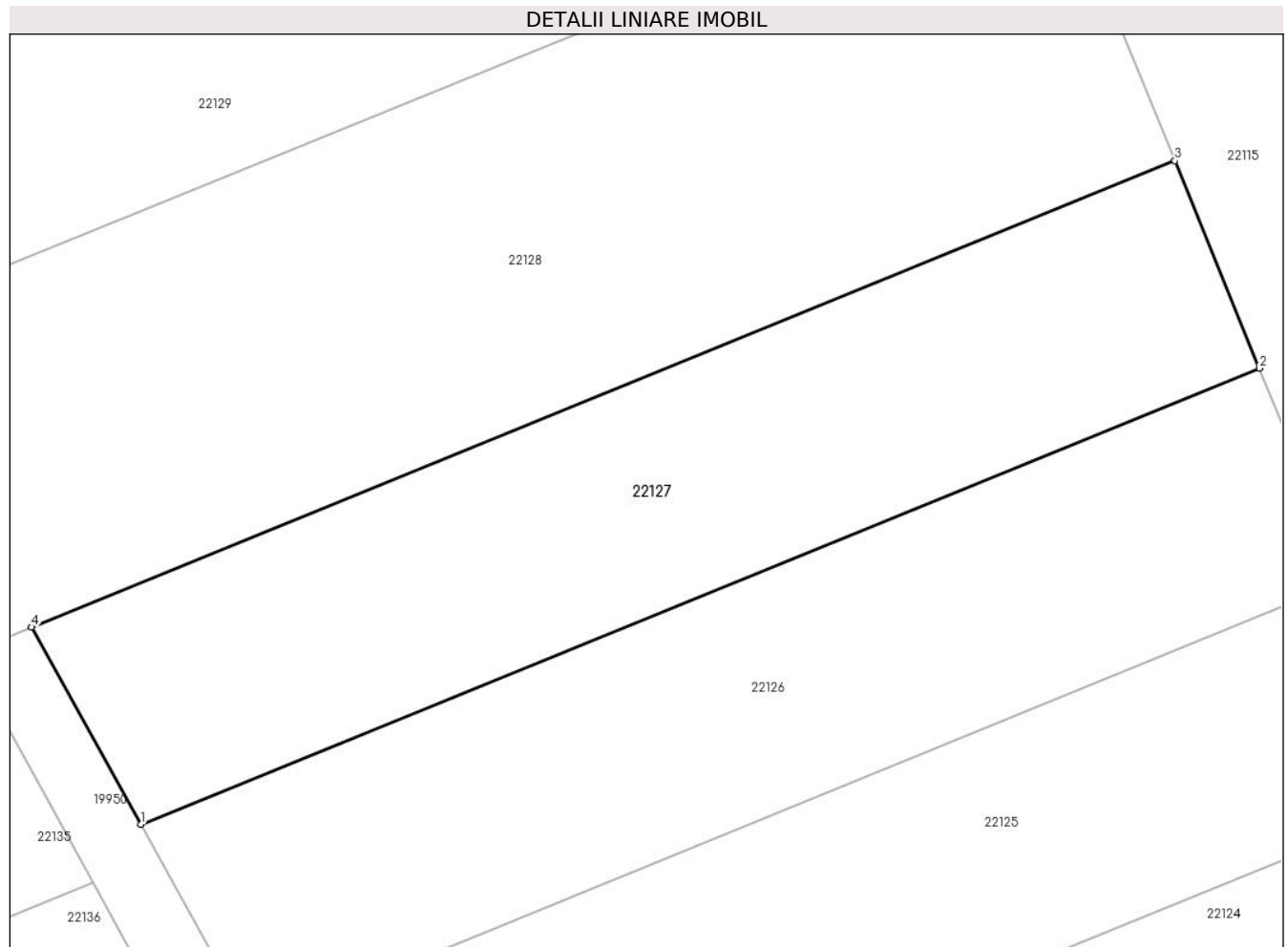
C. Partea III. SARCINI .

Inscrieri privind dezmembramintele dreptului de proprietate, drepturi reale de garanție și sarcini	Referințe
NU SUNT	

Teren

Nr cadastral	Suprafața (mp)*	Observații / Referințe
	900	

* Suprafața este determinată în planul de proiecție Stereo 70.



Date referitoare la teren

Crt	Categorie folosință	Intra vilan	Suprafața (mp)	Tarla	Parcelă	Nr. topo	Observații / Referințe
1	faneata	NU	900	96	2621/166	-	Nr. Parcelă 2621/ greșit în TP

Lungime Segmente

1) Valorile lungimilor segmentelor sunt obținute din proiecție în plan.

Punct început	X / Y	Punct sfârșit	X / Y	Lungime segment (** (m)
1	471.367,358 471.417,826	2	471.431,53 471.443,964	69.29
2	471.431,53 471.443,964	3	471.426,676 471.455,869	12.856
3	471.426,676 471.455,869	4	471.361,1 471.429,139	70.815
4	471.361,1 471.429,139	1	471.367,358 471.417,826	12.929

** Lungimile segmentelor sunt determinate în planul de proiecție Stereo 70 și sunt rotunjite la 1 milimetru.

***** Distanţa dintre puncte este formată din segmente cumulate ce sunt mai mici decât valoarea 1 milimetru.**

**DATE DESPRE IMOBILUL NR. 22128**

Oficiul de Cadastru și Publicitate Imobiliară SIBIU
Biroul de Cadastru și Publicitate Imobiliară Avrig

A. Partea I. Descrierea imobilului

TEREN Extravilan

Adresa: Jud. Sibiu

Nr. Crt	Nr cadastral Nr. topografic	Suprafața* (mp)	Observații / Referințe
A1		1.700	Sector cadastral:74 Teren neimprejmuit;

B. Partea II. Proprietari și acte

Inscrieri privitoare la dreptul de proprietate și alte drepturi reale	Referințe
/	
Act Administrativ nr. 1422/15, din 14/07/2004 emis de CJPSDPAT SIBIU (titlu de proprietate);	
B1	A1
Intabulare, drept de PROPRIETATE, dobandit prin Reconstituire, cota actuala 1/1 1) SIMION ANA, lipsă CNP	

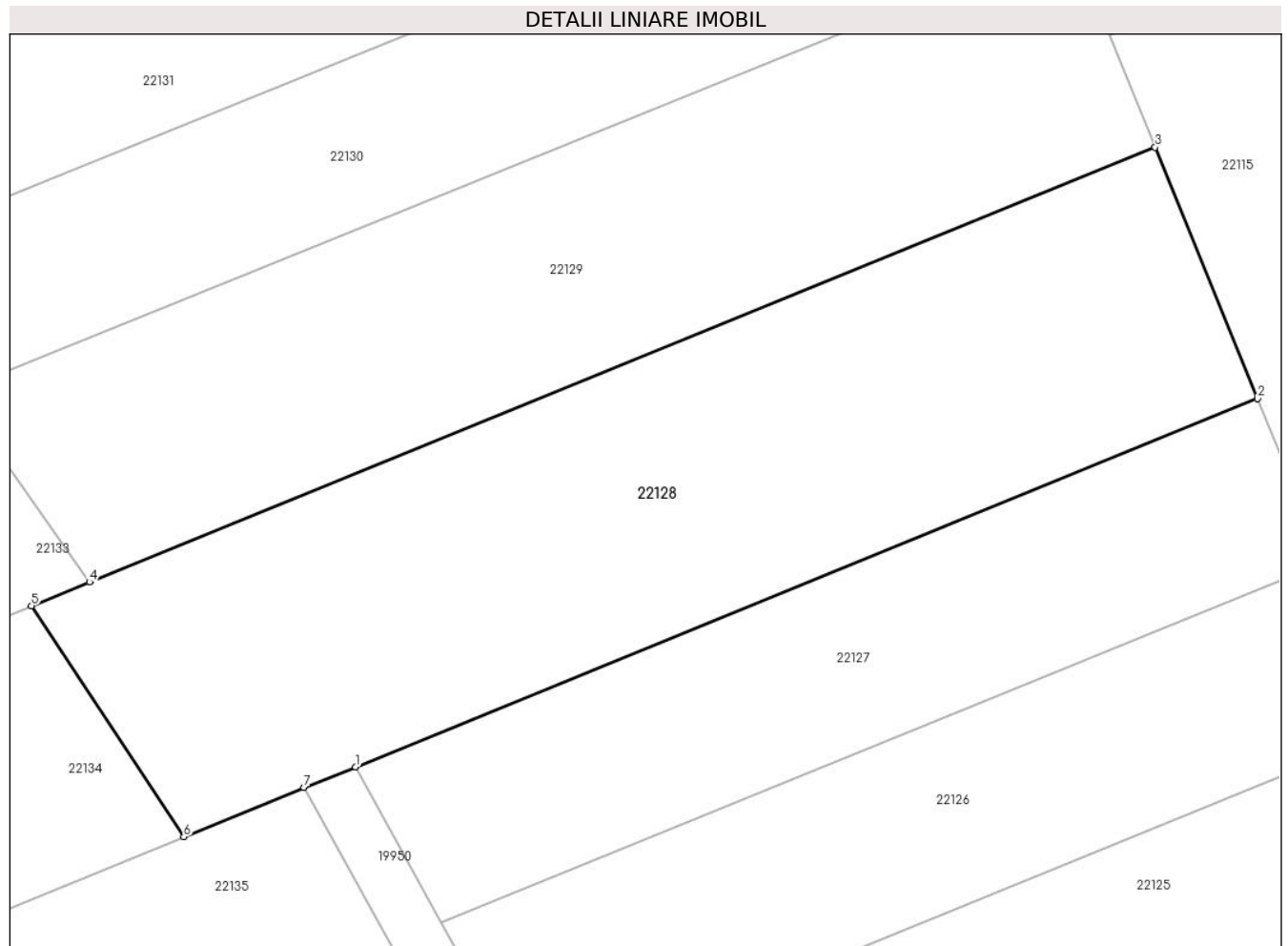
C. Partea III. SARCINI .

Inscrieri privind dezmembramintele dreptului de proprietate, drepturi reale de garanție și sarcini	Referințe
NU SUNT	

Teren

Nr cadastral	Suprafața (mp)*	Observații / Referințe
	1.700	

* Suprafața este determinată în planul de proiecție Stereo 70.



Date referitoare la teren

Crt	Categorie folosință	Intra vilan	Suprafața (mp)	Tarla	Parcelă	Nr. topo	Observații / Referințe
1	faneata	NU	1.700	96	2621/167	-	Nr. Parcelă 2621/ greșit în TP

Lungime Segmente

1) Valorile lungimilor segmentelor sunt obținute din proiecție în plan.

Punct început	X / Y	Punct sfârșit	X / Y	Lungime segment (** (m)
1	471.361,1 471.429,139	2	471.426,676 471.455,869	70.815
2	471.426,676 471.455,869	3	471.419,237 471.474,119	19.708
3	471.419,237 471.474,119	4	471.341,767 471.442,545	83.657
4	471.341,767 471.442,545	5	471.337,553 471.440,827	4.551
5	471.337,553 471.440,827	6	471.348,616 471.424,05	20.096

Punct început	X / Y	Punct sfârșit	X / Y	Lungime segment (** (m)
6	471.348,616 471.424,05	7	471.357,37 471.427,618	9.453
7	471.357,37 471.427,618	1	471.361,1 471.429,139	4.028

** Lungimile segmentelor sunt determinate în planul de proiecție Stereo 70 și sunt rotunjite la 1 milimetru.

*** Distanța dintre puncte este formată din segmente cumulate ce sunt mai mici decât valoarea 1 milimetru.

**DATE DESPRE IMOBILUL NR. 22129**

Oficiul de Cadastru și Publicitate Imobiliară SIBIU
Biroul de Cadastru și Publicitate Imobiliară Avrig

A. Partea I. Descrierea imobilului

TEREN Extravilan

Adresa: Jud. Sibiu

Nr. Crt	Nr cadastral Nr. topografic	Suprafața* (mp)	Observații / Referințe
A1		1.400	Sector cadastral:74 Teren neimprejmut;

B. Partea II. Proprietari și acte

Inscrieri privitoare la dreptul de proprietate și alte drepturi reale	Referințe
/	
Act Administrativ nr. 1302/15, din 07/05/2003 emis de CJPSDPAT SIBIU (titlu de proprietate);	
B1	A1
Intabulare, drept de PROPRIETATE, dobandit prin Reconstituire, cota actuala 1/1 1) BARB GHEORGHE , lipsă CNP	
Act Administrativ nr. 4829, din 03/07/2023 emis de PRIMĂRIA COMUNEI ARPAȘU DE JOS (adeverinta);	
B2	A1
Se notează posesia faptică asupra cotei de 1/1 în favoarea lui 1) SC SOBIS SOLUTIONS SRL , CIF:12018818	

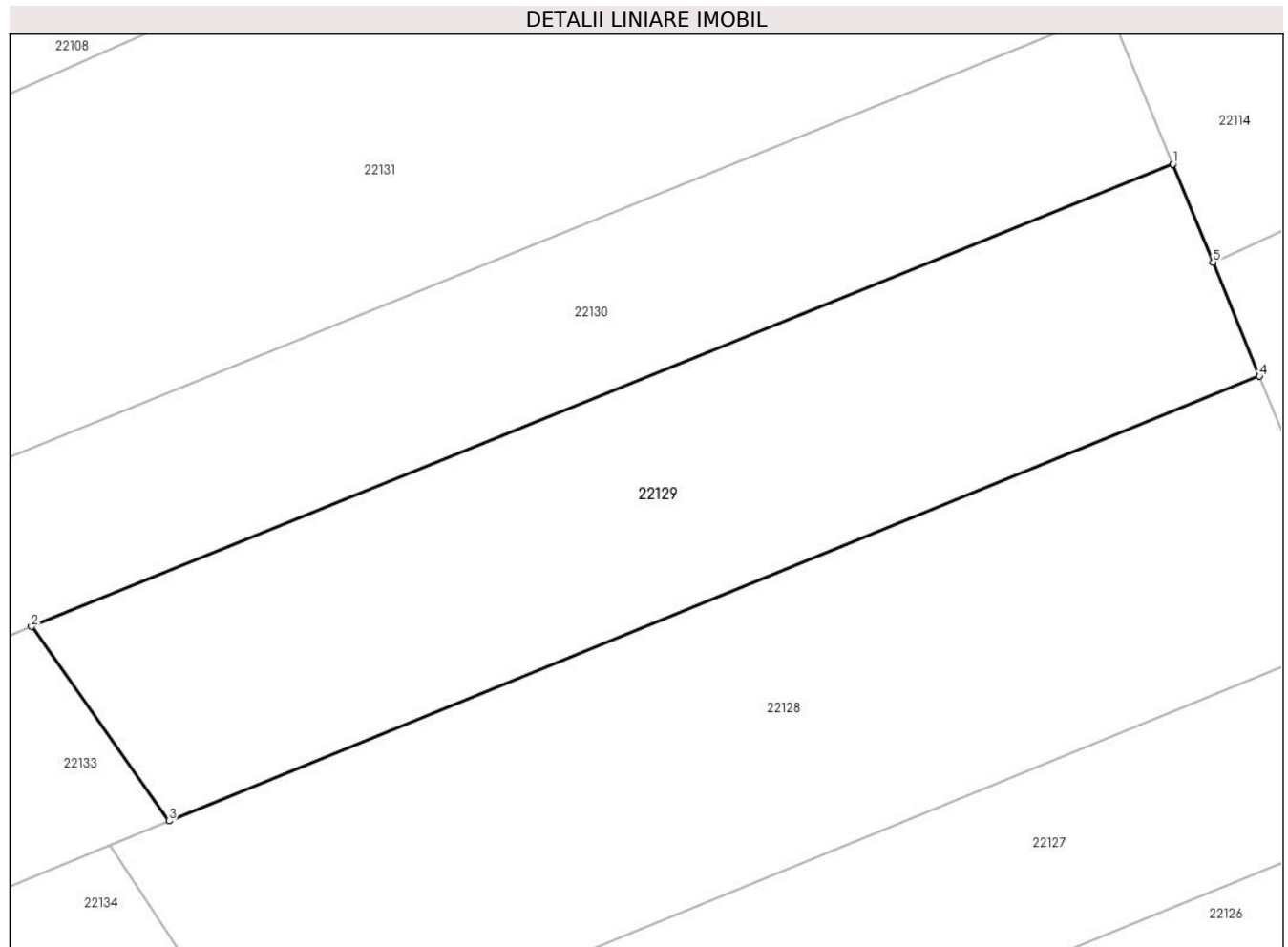
C. Partea III. SARCINI .

Inscrieri privind dezmembramintele dreptului de proprietate, drepturi reale de garanție și sarcini	Referințe
NU SUNT	

Teren

Nr cadastral	Suprafața (mp)*	Observații / Referințe
	1.400	

* Suprafața este determinată în planul de proiecție Stereo 70.



Date referitoare la teren

Crt	Categorie folosință	Intravilan	Suprafața (mp)	Tarla	Parcelă	Nr. topo	Observații / Referințe
1	faneata	NU	1.400	96	2621/168	-	Nr. Parcelă 2621 greșit în TP

Lungime Segmente

1) Valorile lungimilor segmentelor sunt obținute din proiecție în plan.

Punct început	X / Y	Punct sfârșit	X / Y	Lungime segment (** (m)
1	471.413,098 471.489,179	2	471.332,003 471.456,342	87.491
2	471.332,003 471.456,342	3	471.341,767 471.442,545	16.903
3	471.341,767 471.442,545	4	471.419,237 471.474,119	83.657
4	471.419,237 471.474,119	5	471.415,938 471.482,212	8.74
5	471.415,938 471.482,212	1	471.413,098 471.489,179	7.523

**** Lungimile segmentelor sunt determinate în planul de proiecție Stereo 70 și sunt rotunjite la 1 milimetru.**

***** Distanța dintre puncte este formată din segmente cumulate ce sunt mai mici decât valoarea 1 milimetru.**

**DATE DESPRE IMOBILUL NR. 22130**

Oficiul de Cadastru și Publicitate Imobiliară SIBIU
Biroul de Cadastru și Publicitate Imobiliară Avrig

A. Partea I. Descrierea imobilului

TEREN Extravilan

Adresa: Jud. Sibiu

Nr. Crt	Nr cadastral Nr. topografic	Suprafața* (mp)	Observații / Referințe
A1		1.400	Sector cadastral:74 Teren neimprejmuit;

B. Partea II. Proprietari și acte

Inscrieri privitoare la dreptul de proprietate și alte drepturi reale	Referințe
/	
Act Administrativ nr. 854/15, din 27/12/1999 emis de CJPSDPAT SIBIU (titlu de proprietate);	
B1	Intabulare, drept de PROPRIETATE, dobandit prin Reconstituire, cota actuala 1/1 1) DATEȘ EVA , lipsă CNP
Act Administrativ nr. 4830, din 03/07/2023 emis de PRIMĂRIA COMUNEI ARPAȘU DE JOS (adeverinta);	
B2	Se notează posesia faptică asupra cotei de 1/1 în favoarea lui 1) SC SOBIS SOLUTIONS SRL , CIF:12018818

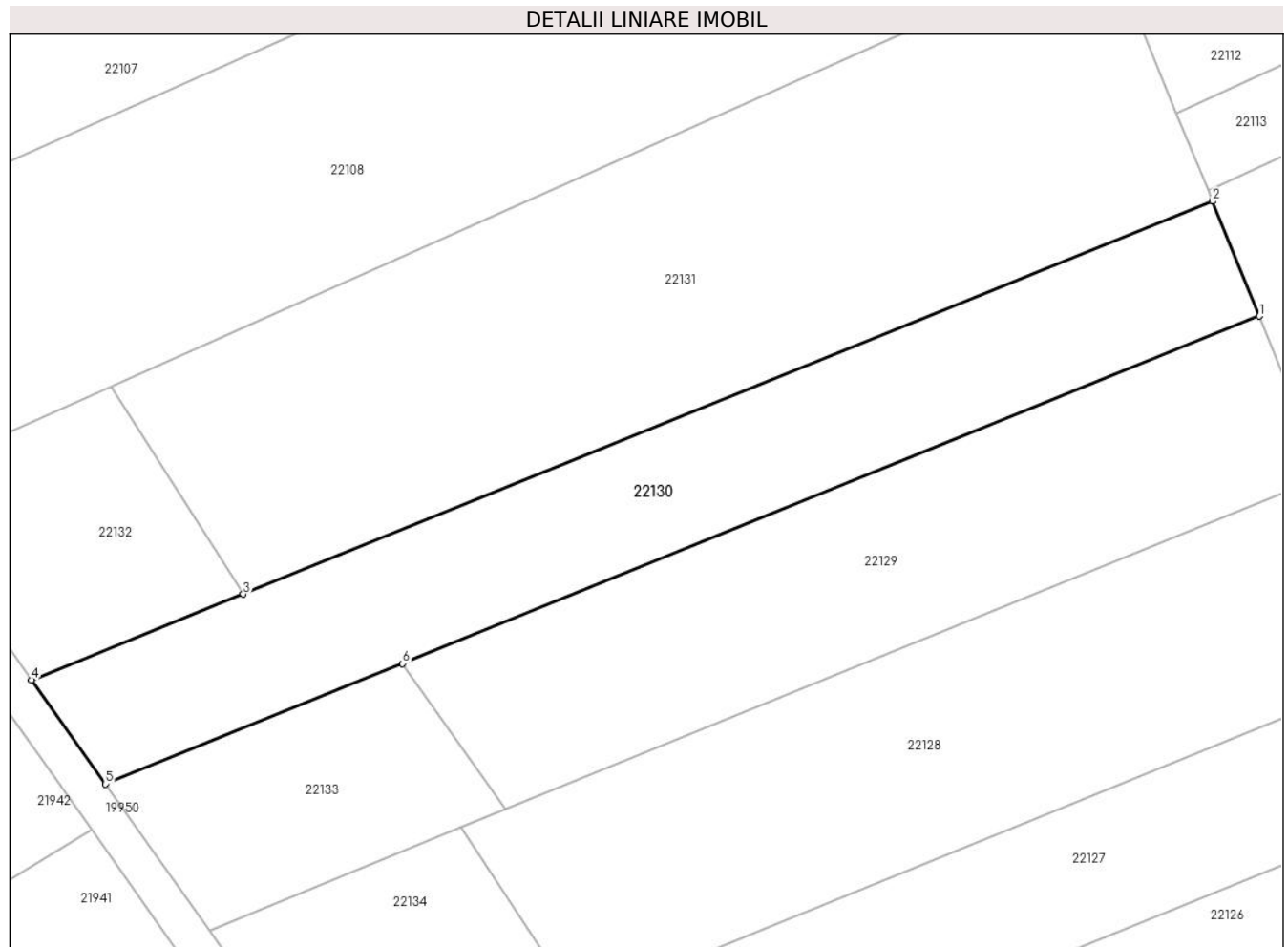
C. Partea III. SARCINI .

Inscrieri privind dezmembramintele dreptului de proprietate, drepturi reale de garanție și sarcini	Referințe
NU SUNT	

Teren

Nr cadastral	Suprafața (mp)*	Observații / Referințe
	1.400	

* Suprafața este determinată în planul de proiecție Stereo 70.



Date referitoare la teren

Crt	Categorie folosință	Intravilan	Suprafața (mp)	Tarla	Parcelă	Nr. topo	Observații / Referințe
1	faneata	NU	1.400	96	2621/169	-	2621/169

Lungime Segmente

1) Valorile lungimilor segmentelor sunt obținute din proiecție în plan.

Punct început	X / Y	Punct sfârșit	X / Y	Lungime segment (** (m)
1	471.413,098 471.489,179	2	471.408,664 471.500,057	11.748
2	471.408,664 471.500,057	3	471.316,911 471.462,896	98.992
3	471.316,911 471.462,896	4	471.296,874 471.454,781	21.618
4	471.296,874 471.454,781	5	471.303,872 471.444,951	12.066
5	471.303,872 471.444,951	6	471.332,003 471.456,342	30.35

Punct început	X / Y	Punct sfârșit	X / Y	Lungime segment (** (m)
6	471.332,003 471.456,342	1	471.413,098 471.489,179	87.491

** Lungimile segmentelor sunt determinate în planul de proiecție Stereo 70 și sunt rotunjite la 1 milimetru.

*** Distanța dintre puncte este formată din segmente cumulate ce sunt mai mici decât valoarea 1 milimetru.

**DATE DESPRE IMOBILUL NR. 22131**

Oficiul de Cadastru și Publicitate Imobiliară SIBIU
Biroul de Cadastru și Publicitate Imobiliară Avrig

A. Partea I. Descrierea imobilului

TEREN Extravilan

Adresa: Jud. Sibiu

Nr. Crt	Nr cadastral Nr. topografic	Suprafața* (mp)	Observații / Referințe
A1		2.500	Sector cadastral:74 Teren neimprejmuit;

B. Partea II. Proprietari și acte

Inscrieri privitoare la dreptul de proprietate și alte drepturi reale		Referințe
/		
Act Administrativ nr. 1406/15, din 26/02/2004 emis de CJPSDPAT SIBIU (titlu de proprietate);		
B1	Intabulare, drept de PROPRIETATE, dobandit prin Reconstituire, cota actuala 1/1 1) LIE LIVIA, lipsă CNP 2) BARB MARIA, lipsă CNP 3) VRABIE SILVIA, lipsă CNP	A1

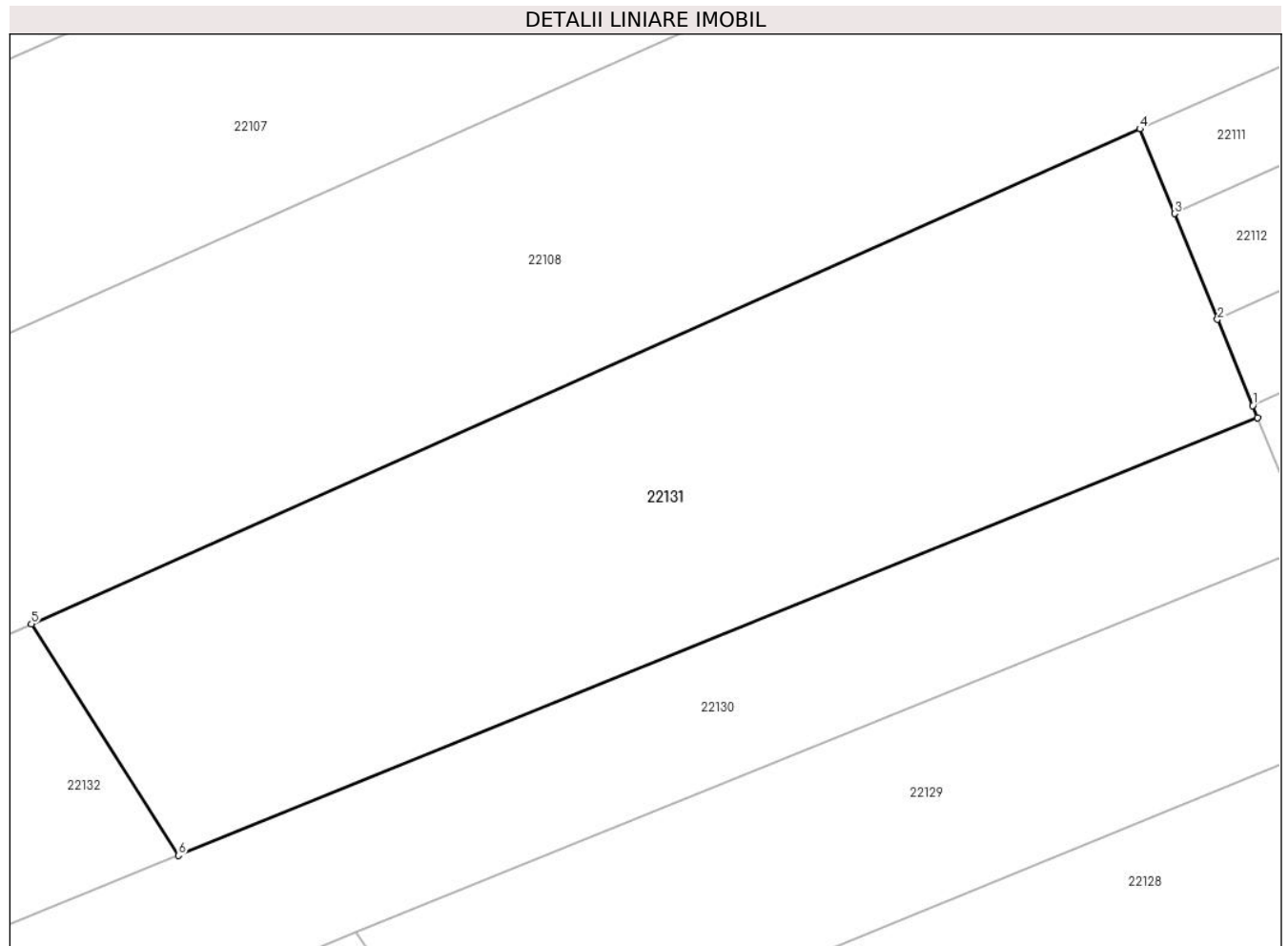
C. Partea III. SARCINI .

Inscrieri privind dezmembramintele dreptului de proprietate, drepturi reale de garanție și sarcini	Referințe
NU SUNT	

Teren

Nr cadastral	Suprafața (mp)*	Observații / Referințe
	2.500	

* Suprafața este determinată în planul de proiecție Stereo 70.



Date referitoare la teren

Crt	Categorie folosință	Intravilan	Suprafața (mp)	Tarla	Parcelă	Nr. topo	Observații / Referințe
1	faneata	NU	2.500	96	2621/170	-	Nr. Parcelă 2621/69 greșit în TP

Lungime Segmente

1) Valorile lungimilor segmentelor sunt obținute din proiecție în plan.

Punct început	X / Y	Punct sfârșit	X / Y	Lungime segment (** (m)
1	471.408,24 471.501,095	2	471.405,258 471.508,411	7.901
2	471.405,258 471.508,411	3	471.401,6 471.517,385	9.691
3	471.401,6 471.517,385	4	471.398,661 471.524,595	7.786
4	471.398,661 471.524,595	5	471.304,406 471.482,534	103.214
5	471.304,406 471.482,534	6	471.316,911 471.462,896	23.281

Punct început	X / Y	Punct sfârșit	X / Y	Lungime segment (** (m)
6	471.316,911 471.462,896	7	471.408,664 471.500,057	98.992
7	471.408,664 471.500,057	1	471.408,24 471.501,095	1.121

** Lungimile segmentelor sunt determinate în planul de proiecție Stereo 70 și sunt rotunjite la 1 milimetru.

*** Distanța dintre puncte este formată din segmente cumulate ce sunt mai mici decât valoarea 1 milimetru.

**DATE DESPRE IMOBILUL NR. 22132**

Oficiul de Cadastru și Publicitate Imobiliară SIBIU
Biroul de Cadastru și Publicitate Imobiliară Avrig

A. Partea I. Descrierea imobilului

TEREN Extravilan

Adresa: Jud. Sibiu

Nr. Crt	Nr cadastral Nr. topografic	Suprafața* (mp)	Observații / Referințe
A1		500	Sector cadastral:74 Teren neimprejmuit;

B. Partea II. Proprietari și acte

Inscrieri privitoare la dreptul de proprietate și alte drepturi reale		Referințe
/		
Act Administrativ nr. 1406/15, din 26/02/2004 emis de CJPSDPAT SIBIU (titlu de proprietate);		
B1	Intabulare, drept de PROPRIETATE, dobandit prin Reconstituire, cota actuala 1/1 1) LIE LIVIA, lipsă CNP 2) BARB MARIA, lipsă CNP 3) VRABIE SILVIA, lipsă CNP	A1

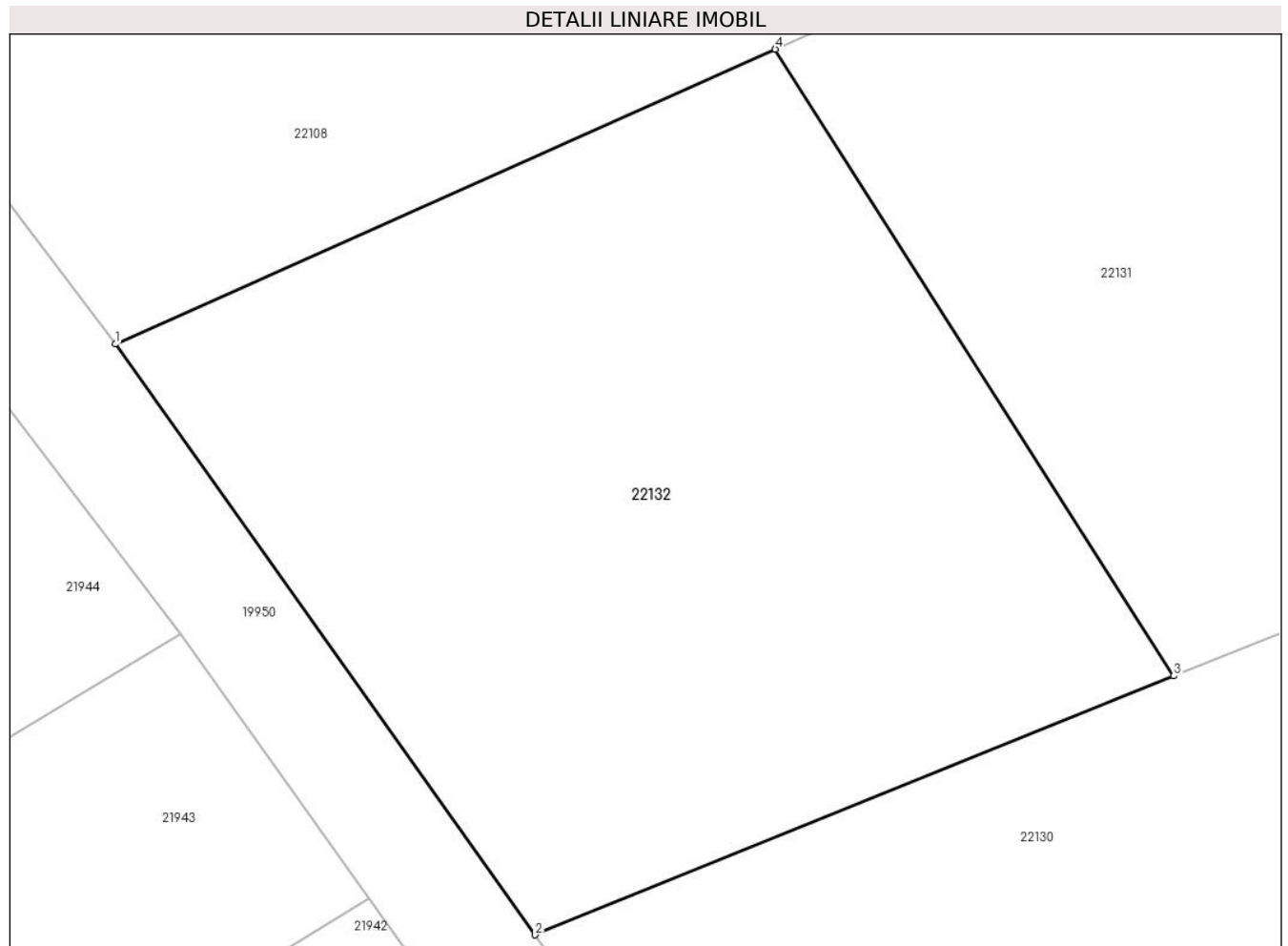
C. Partea III. SARCINI .

Inscrieri privind dezmembramintele dreptului de proprietate, drepturi reale de garanție și sarcini	Referințe
NU SUNT	

Teren

Nr cadastral	Suprafața (mp)*	Observații / Referințe
	500	

* Suprafața este determinată în planul de proiecție Stereo 70.



Date referitoare la teren

Crt	Categorie folosință	Intra vilan	Suprafața (mp)	Tarla	Parcelă	Nr. topo	Observații / Referințe
1	faneata	NU	500	96	2621/171	-	Nr. Parcelă 2621/ greșit în TP

Lungime Segmente

1) Valorile lungimilor segmentelor sunt obținute din proiecție în plan.

Punct început	X / Y	Punct sfârșit	X / Y	Lungime segment (** (m)
1	471.283,697 471.473,293	2	471.296,874 471.454,781	22.723
2	471.296,874 471.454,781	3	471.316,911 471.462,896	21.618
3	471.316,911 471.462,896	4	471.304,406 471.482,534	23.281
4	471.304,406 471.482,534	1	471.283,697 471.473,293	22.677

** Lungimile segmentelor sunt determinate în planul de proiecție Stereo 70 și sunt rotunjite la 1 milimetru.

***** Distanţa dintre puncte este formată din segmente cumulate ce sunt mai mici decât valoarea 1 milimetru.**

**DATE DESPRE IMOBILUL NR. 22133**

Oficiul de Cadastru și Publicitate Imobiliară SIBIU
Biroul de Cadastru și Publicitate Imobiliară Avrig

A. Partea I. Descrierea imobilului

TEREN Extravilan

Adresa: Jud. Sibiu

Nr. Crt	Nr cadastral Nr. topografic	Suprafața* (mp)	Observații / Referințe
A1		500	Sector cadastral:74 Teren neimprejmuit;

B. Partea II. Proprietari și acte

Inscrieri privitoare la dreptul de proprietate și alte drepturi reale	Referințe
/	
Act Administrativ nr. 1302/15, din 07/05/2003 emis de CJPSDPAT SIBIU (titlu de proprietate);	
B1	A1
Intabulare, drept de PROPRIETATE, dobândit prin Reconstituire, cota actuala 1/1 1) BARB GHEORGHE , lipsă CNP	
Act Administrativ nr. 4831, din 03/07/2023 emis de PRIMĂRIA COMUNEI ARPAȘU DE JOS (adeverinta);	
B2	A1
Se notează posesia faptică asupra cotei de 1/1 în favoarea lui 1) SC SOBIS SOLUTIONS SRL , CIF:12018818	

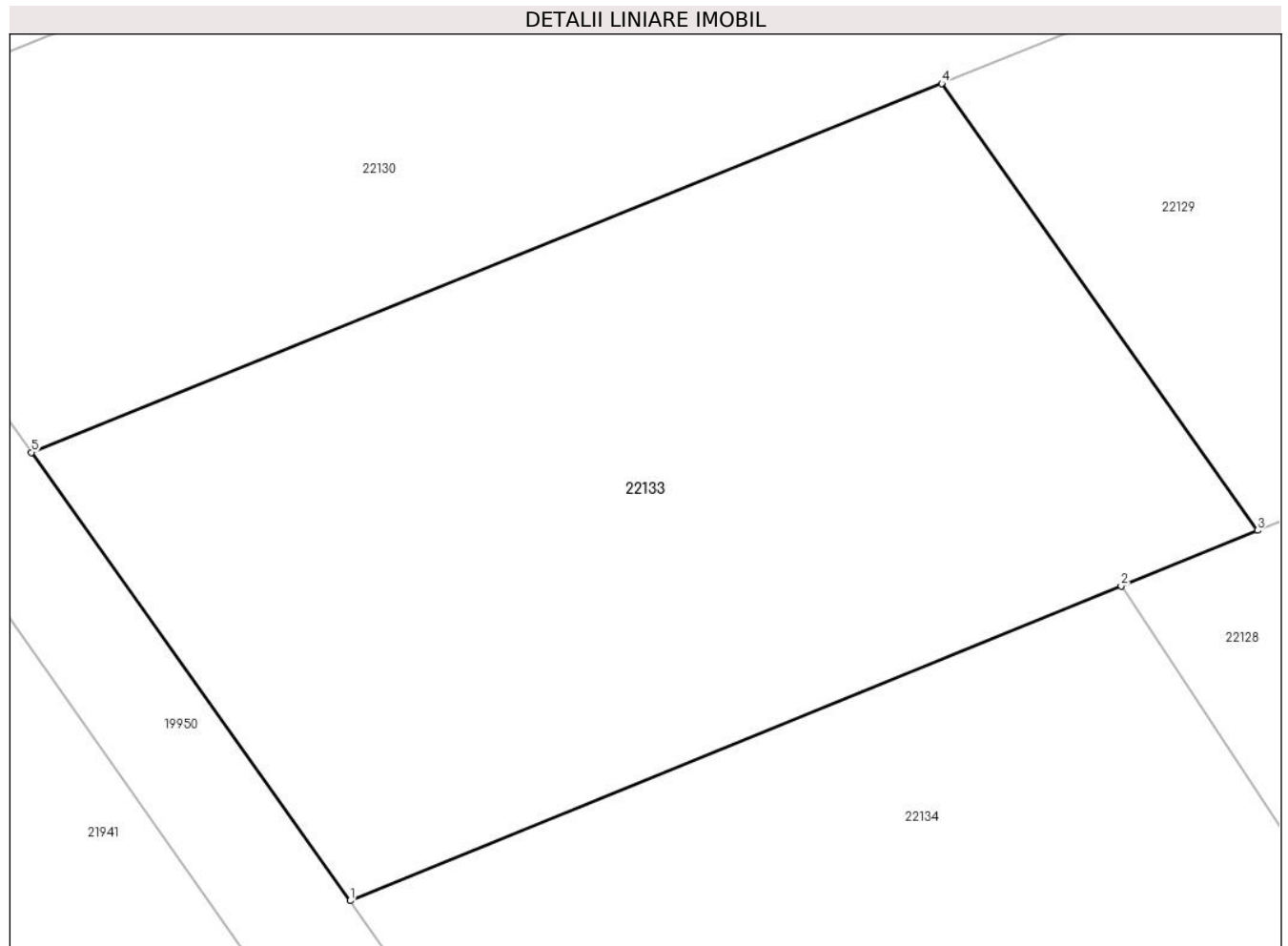
C. Partea III. SARCINI .

Inscrieri privind dezmembramintele dreptului de proprietate, drepturi reale de garanție și sarcini	Referințe
NU SUNT	

Teren

Nr cadastral	Suprafața (mp)*	Observații / Referințe
	500	

* Suprafața este determinată în planul de proiecție Stereo 70.



Date referitoare la teren

Crt	Categorie folosință	Intra vilan	Suprafața (mp)	Tarla	Parcelă	Nr. topo	Observații / Referințe
1	faneata	NU	500	96	2621/172	-	Nr. Parcelă 2621 greșit în TP

Lungime Segmente

1) Valorile lungimilor segmentelor sunt obținute din proiecție în plan.

Punct început	X / Y	Punct sfârșit	X / Y	Lungime segment (** (m)
1	471.313,721 471.431,114	2	471.337,553 471.440,827	25.735
2	471.337,553 471.440,827	3	471.341,767 471.442,545	4.551
3	471.341,767 471.442,545	4	471.332,003 471.456,342	16.903
4	471.332,003 471.456,342	5	471.303,872 471.444,951	30.35
5	471.303,872 471.444,951	1	471.313,721 471.431,114	16.984

**** Lungimile segmentelor sunt determinate în planul de proiecție Stereo 70 și sunt rotunjite la 1 milimetru.**

***** Distanța dintre puncte este formată din segmente cumulate ce sunt mai mici decât valoarea 1 milimetru.**

**DATE DESPRE IMOBILUL NR. 22134**

Oficiul de Cadastru și Publicitate Imobiliară SIBIU
Biroul de Cadastru și Publicitate Imobiliară Avrig

A. Partea I. Descrierea imobilului

TEREN Extravilan

Adresa: Jud. Sibiu

Nr. Crt	Nr cadastral Nr. topografic	Suprafața* (mp)	Observații / Referințe
A1		500	Sector cadastral:74 Teren neimprejmuit;

B. Partea II. Proprietari și acte

Inscrieri privitoare la dreptul de proprietate și alte drepturi reale	Referințe
/	
Act Administrativ nr. 1422/15, din 14/07/2004 emis de CJPSDPAT SIBIU (titlu de proprietate);	
B1	A1
Intabulare, drept de PROPRIETATE, dobandit prin Reconstituire, cota actuala 1/1 1) SIMION ANA , lipsă CNP	

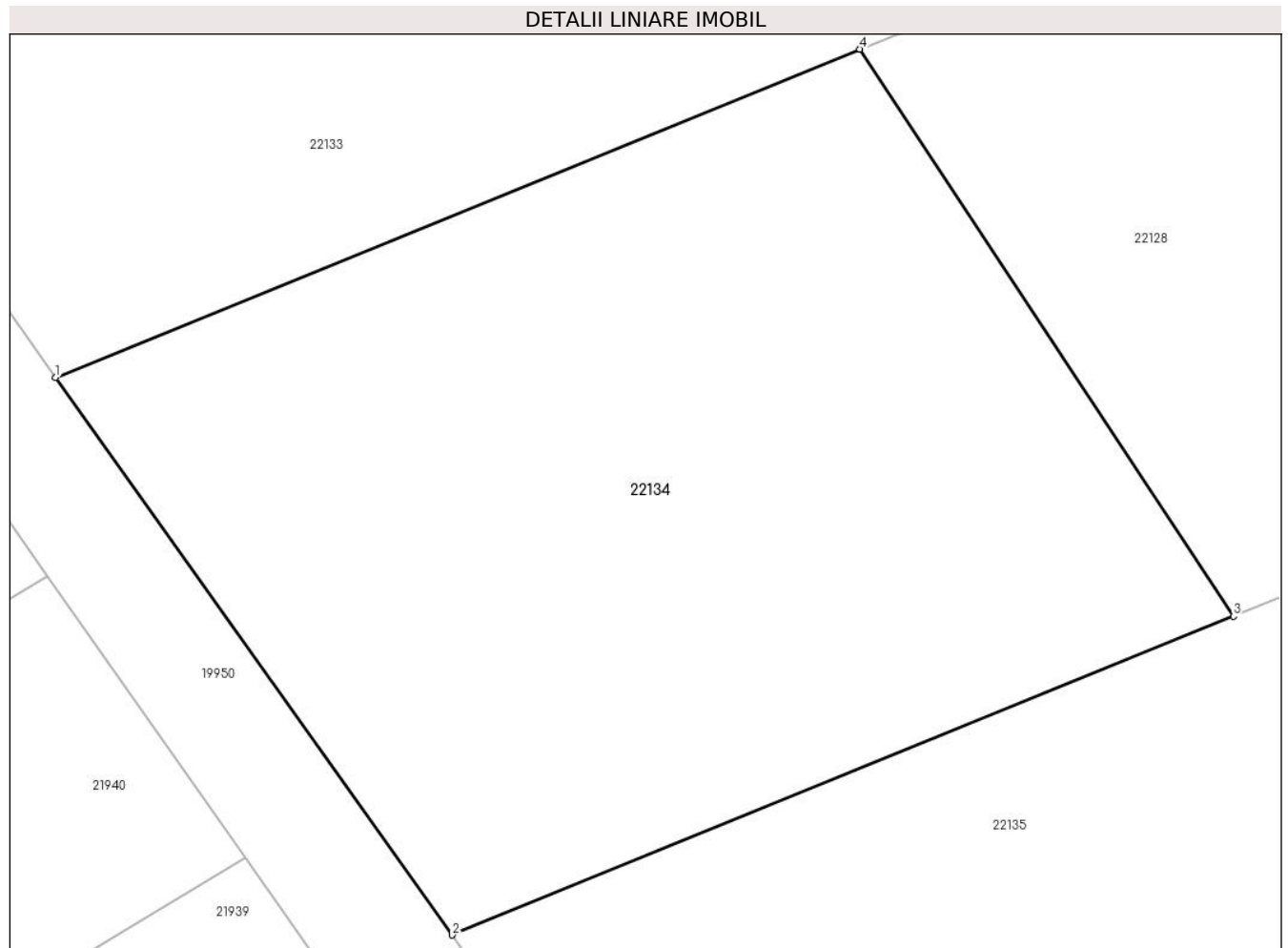
C. Partea III. SARCINI .

Inscrieri privind dezmembramintele dreptului de proprietate, drepturi reale de garanție și sarcini	Referințe
NU SUNT	

Teren

Nr cadastral	Suprafața (mp)*	Observații / Referințe
	500	

* Suprafața este determinată în planul de proiecție Stereo 70.



Date referitoare la teren

Crt	Categorie folosință	Intra vilan	Suprafața (mp)	Tarla	Parcelă	Nr. topo	Observații / Referințe
1	faneata	NU	500	96	2621/173	-	Nr. Parcelă 2621/ greșit în TP

Lungime Segmente

1) Valorile lungimilor segmentelor sunt obținute din proiecție în plan.

Punct început	X / Y	Punct sfârșit	X / Y	Lungime segment (** (m)
1	471.313,721 471.431,114	2	471.325,465 471.414,614	20.253
2	471.325,465 471.414,614	3	471.348,616 471.424,05	25.0
3	471.348,616 471.424,05	4	471.337,553 471.440,827	20.096
4	471.337,553 471.440,827	1	471.313,721 471.431,114	25.735

** Lungimile segmentelor sunt determinate în planul de proiecție Stereo 70 și sunt rotunjite la 1 milimetru.

***** Distanţa dintre puncte este formată din segmente cumulate ce sunt mai mici decât valoarea 1 milimetru.**

**DATE DESPRE IMOBILUL NR. 22135**

Oficiul de Cadastru și Publicitate Imobiliară SIBIU
Biroul de Cadastru și Publicitate Imobiliară Avrig

A. Partea I. Descrierea imobilului

TEREN Extravilan

Adresa: Jud. Sibiu

Nr. Crt	Nr cadastral Nr. topografic	Suprafața* (mp)	Observații / Referințe
A1		500	Sector cadastral:74 Teren neimprejmuit;

B. Partea II. Proprietari și acte

Inscrieri privitoare la dreptul de proprietate și alte drepturi reale	Referințe
/	
Act Administrativ nr. 1378/15, din 26/08/2003 emis de CJPSDPAT SIBIU (titlu de proprietate);	
B1	A1
Intabulare, drept de PROPRIETATE, dobandit prin Reconstituire, cota actuala 1/1 1) PAMP SILVIA, lipsă CNP	

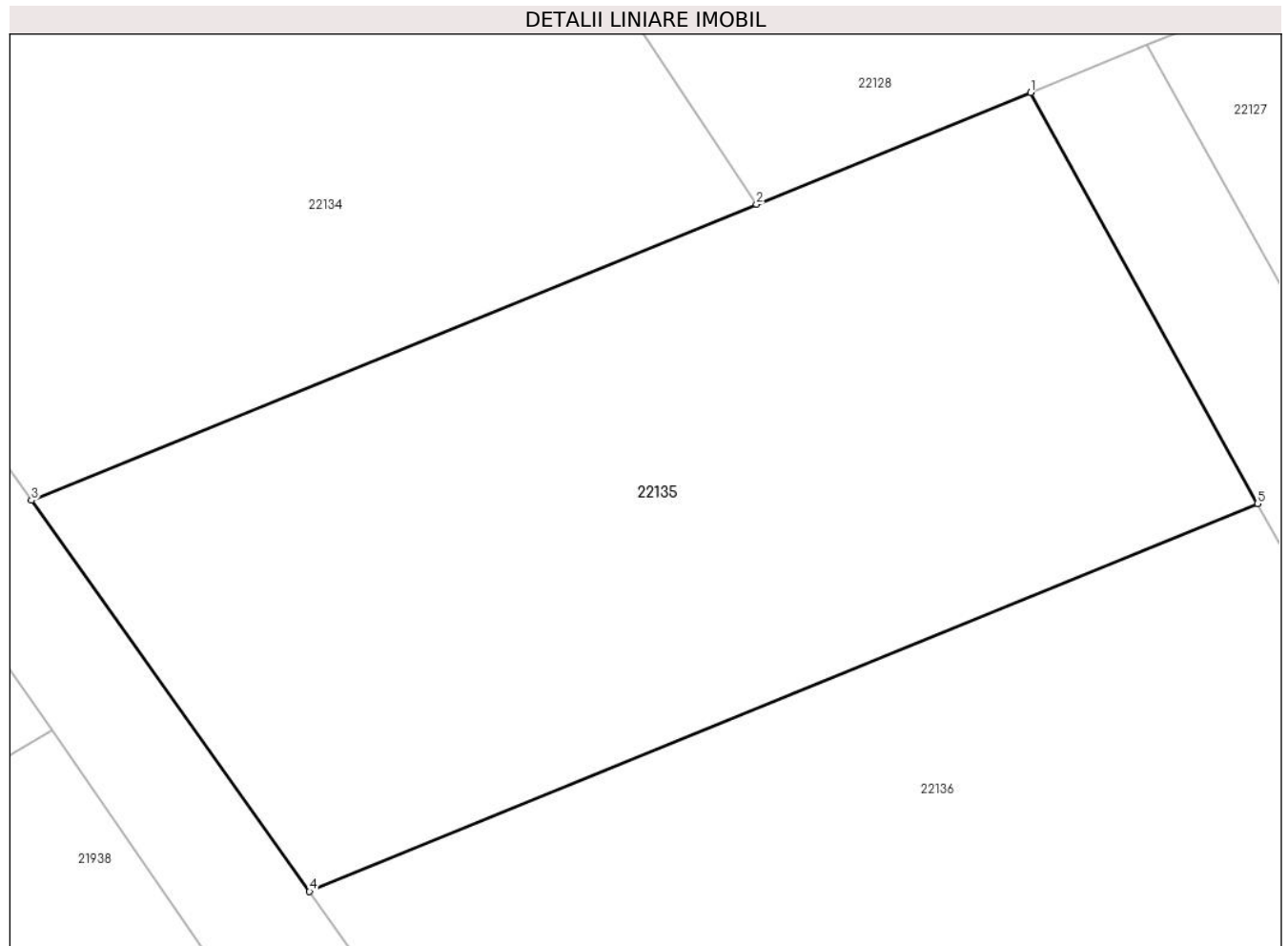
C. Partea III. SARCINI .

Inscrieri privind dezmembramintele dreptului de proprietate, drepturi reale de garanție și sarcini	Referințe
NU SUNT	

Teren

Nr cadastral	Suprafața (mp)*	Observații / Referințe
	500	

* Suprafața este determinată în planul de proiecție Stereo 70.



Date referitoare la teren

Crt	Categorie folosință	Intra vilan	Suprafața (mp)	Tarla	Parcelă	Nr. topo	Observații / Referințe
1	faneata	NU	500	96	2621/174	-	Nr. Parcelă 2621/ greșit în TP

Lungime Segmente

1) Valorile lungimilor segmentelor sunt obținute din proiecție în plan.

Punct început	X / Y	Punct sfârșit	X / Y	Lungime segment (** (m)
1	471.357,37 471.427,618	2	471.348,616 471.424,05	9.453
2	471.348,616 471.424,05	3	471.325,465 471.414,614	25.0
3	471.325,465 471.414,614	4	471.334,346 471.402,138	15.313
4	471.334,346 471.402,138	5	471.364,62 471.414,512	32.706
5	471.364,62 471.414,512	1	471.357,37 471.427,618	14.978

**** Lungimile segmentelor sunt determinate în planul de proiecție Stereo 70 și sunt rotunjite la 1 milimetru.**

***** Distanța dintre puncte este formată din segmente cumulate ce sunt mai mici decât valoarea 1 milimetru.**

**DATE DESPRE IMOBILUL NR. 22136**

Oficiul de Cadastru și Publicitate Imobiliară SIBIU
Biroul de Cadastru și Publicitate Imobiliară Avrig

A. Partea I. Descrierea imobilului

TEREN Extravilan

Adresa: Jud. Sibiu

Nr. Crt	Nr cadastral Nr. topografic	Suprafața* (mp)	Observații / Referințe
A1		500	Sector cadastral:74 Teren neimprejmuit;

B. Partea II. Proprietari și acte

Inscrieri privitoare la dreptul de proprietate și alte drepturi reale		Referințe
/		
Act Notarial nr. 2409, din 09/12/2004 emis de NP POPA CORNELIA (contract de vanzare-cumparare);		
B1	Intabulare, drept de PROPRIETATE, dobandit prin Conventie, cota actuala 1/1 1) NAN GHEORGHE-SORIN	A1

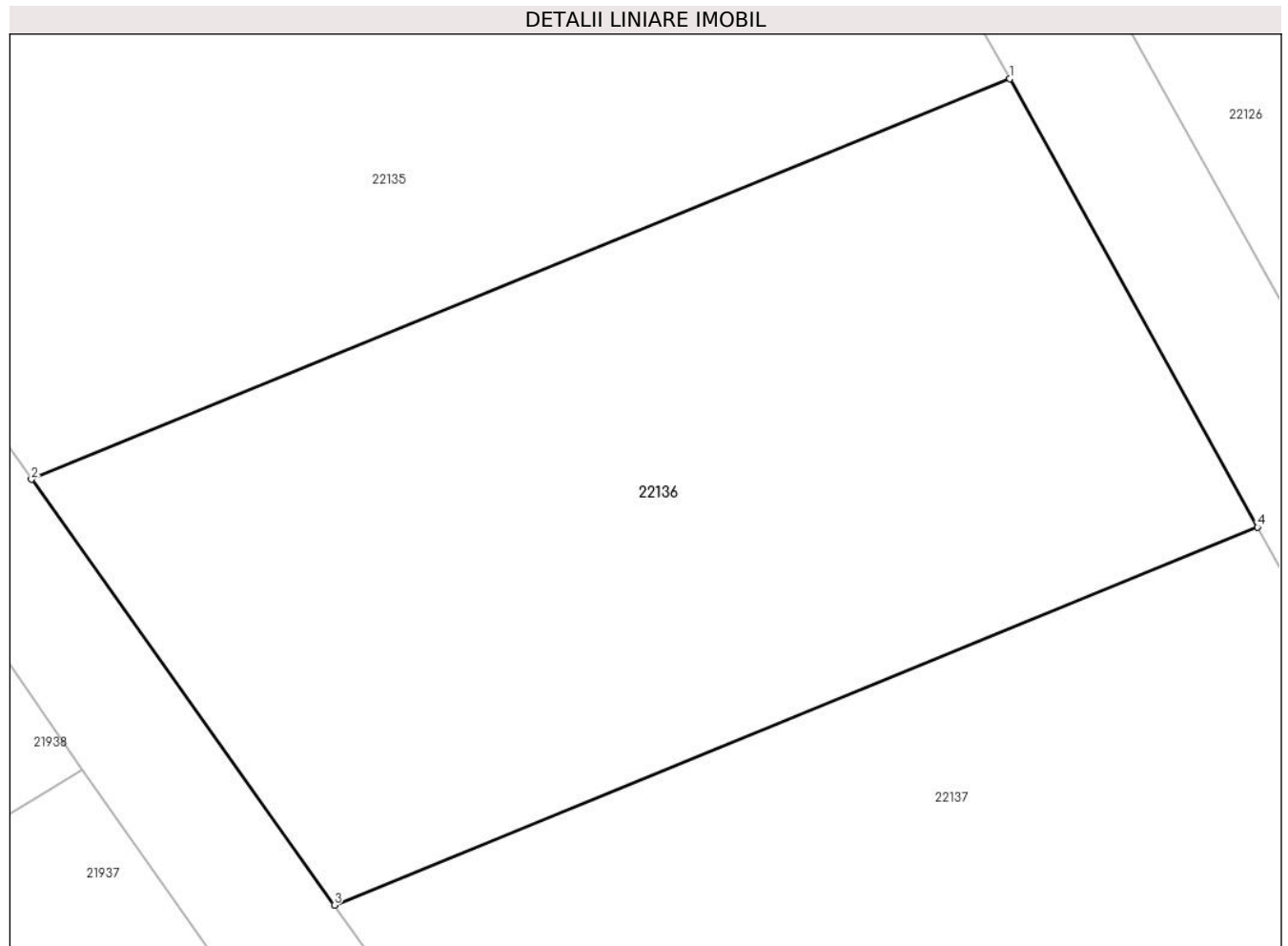
C. Partea III. SARCINI .

Inscrieri privind dezmembramintele dreptului de proprietate, drepturi reale de garanție și sarcini	Referințe
NU SUNT	

Teren

Nr cadastral	Suprafața (mp)*	Observații / Referințe
	500	

* Suprafața este determinată în planul de proiecție Stereo 70.



Date referitoare la teren

Crt	Categorie folosință	Intra vilan	Suprafața (mp)	Tarla	Parcelă	Nr. topo	Observații / Referințe
1	faneata	NU	500	96	2621/175	-	Nr. Parcelă 2621/ greșit în TP

Lungime Segmente

1) Valorile lungimilor segmentelor sunt obținute din proiecție în plan.

Punct început	X / Y	Punct sfârșit	X / Y	Lungime segment (** (m)
1	471.364,62 471.414,512	2	471.334,346 471.402,138	32.706
2	471.334,346 471.402,138	3	471.343,717 471.388,973	16.16
3	471.343,717 471.388,973	4	471.372,287 471.400,654	30.865
4	471.372,287 471.400,654	1	471.364,62 471.414,512	15.838

** Lungimile segmentelor sunt determinate în planul de proiecție Stereo 70 și sunt rotunjite la 1 milimetru.

***** Distanţa dintre puncte este formată din segmente cumulate ce sunt mai mici decât valoarea 1 milimetru.**

**DATE DESPRE IMOBILUL NR. 22137**

Oficiul de Cadastru și Publicitate Imobiliară SIBIU
Biroul de Cadastru și Publicitate Imobiliară Avrig

A. Partea I. Descrierea imobilului

TEREN Extravilan

Adresa: Jud. Sibiu

Nr. Crt	Nr cadastral Nr. topografic	Suprafața* (mp)	Observații / Referințe
A1		600	Sector cadastral:74 Teren neimprejmuit;

B. Partea II. Proprietari și acte

Inscrieri privitoare la dreptul de proprietate și alte drepturi reale	Referințe
/	
Act Administrativ nr. 1324/15, din 29/05/2003 emis de CJPSDPAT SIBIU (titlu de proprietate);	
B1	A1
Intabulare, drept de PROPRIETATE, dobandit prin Reconstituire, cota actuala 1/1	
1) HALMAGHE MARIOARA, Proprietar decedat DEFUNCT:Da	

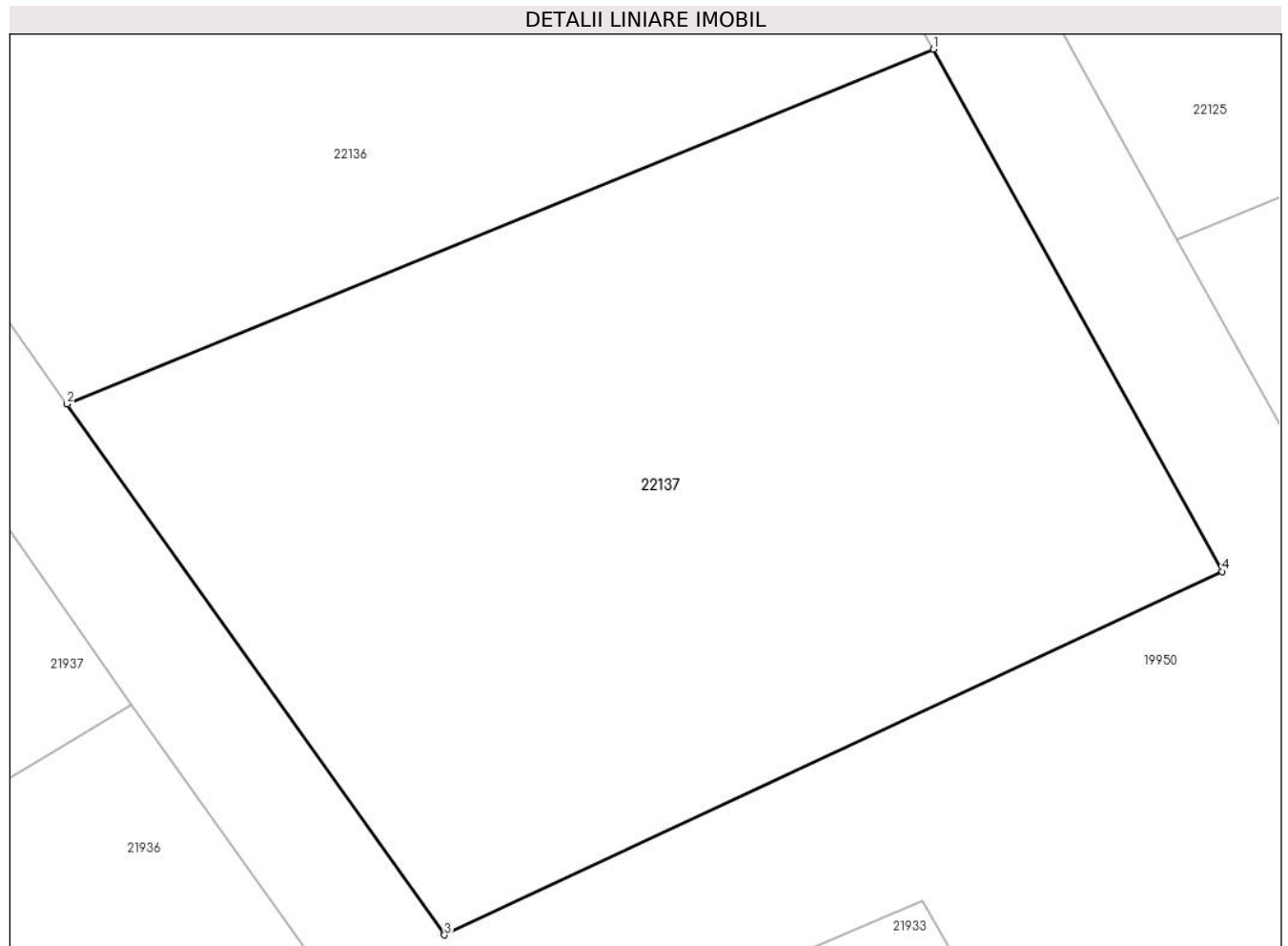
C. Partea III. SARCINI .

Inscrieri privind dezmembramintele dreptului de proprietate, drepturi reale de garanție și sarcini	Referințe
NU SUNT	

Teren

Nr cadastral	Suprafața (mp)*	Observații / Referințe
	600	

* Suprafața este determinată în planul de proiecție Stereo 70.



Date referitoare la teren

Crt	Categorie folosință	Intra vilan	Suprafața (mp)	Tarla	Parcelă	Nr. topo	Observații / Referințe
1	faneata	NU	600	96	2621/176	-	Nr. Parcelă 2621/ greșit în TP

Lungime Segmente

1) Valorile lungimilor segmentelor sunt obținute din proiecție în plan.

Punct început	X / Y	Punct sfârșit	X / Y	Lungime segment (** (m)
1	471.372,287 471.400,654	2	471.343,717 471.388,973	30.865
2	471.343,717 471.388,973	3	471.356,167 471.371,482	21.469
3	471.356,167 471.371,482	4	471.381,803 471.383,452	28.293
4	471.381,803 471.383,452	1	471.372,287 471.400,654	19.659

** Lungimile segmentelor sunt determinate în planul de proiecție Stereo 70 și sunt rotunjite la 1 milimetru.

***** Distanţa dintre puncte este formată din segmente cumulate ce sunt mai mici decât valoarea 1 milimetru.**

**DATE DESPRE IMOBILUL NR. 22138**

Oficiul de Cadastru și Publicitate Imobiliară SIBIU
Biroul de Cadastru și Publicitate Imobiliară Avrig

A. Partea I. Descrierea imobilului

TEREN Extravilan

Adresa: Jud. Sibiu

Nr. Crt	Nr cadastral Nr. topografic	Suprafața* (mp)	Observații / Referințe
A1	107922	4.800	Sector cadastral:74 Teren neimprejmuit;

B. Partea II. Proprietari și acte

Inscrieri privitoare la dreptul de proprietate și alte drepturi reale		Referințe
/		
Act Administrativ nr. 208, din 28/10/2022 emis de COMISIA COMUNALĂ ARPAȘU DE JOS (PV+ HG 758/30.06.2009 emisă de CJPSDPAT Sibiu);		
B1	Inscrierea provizorie, drept de PROPRIETATE, dobandit prin Lege, cota actuala 1/1 1) NAN AUREL , LIPSĂ CNP; Proprietar decedat DEFUNCT:Da	A1
Act Administrativ nr. 4833, din 03/07/2023 emis de PRIMĂRIA COMUNEI ARPAȘU DE JOS (adeverinta);		
B2	Se notează posesia faptică asupra cotei de 1/1 în favoarea lui 1) SC SOBIS SOLUTIONS SRL , CIF:12018818	A1

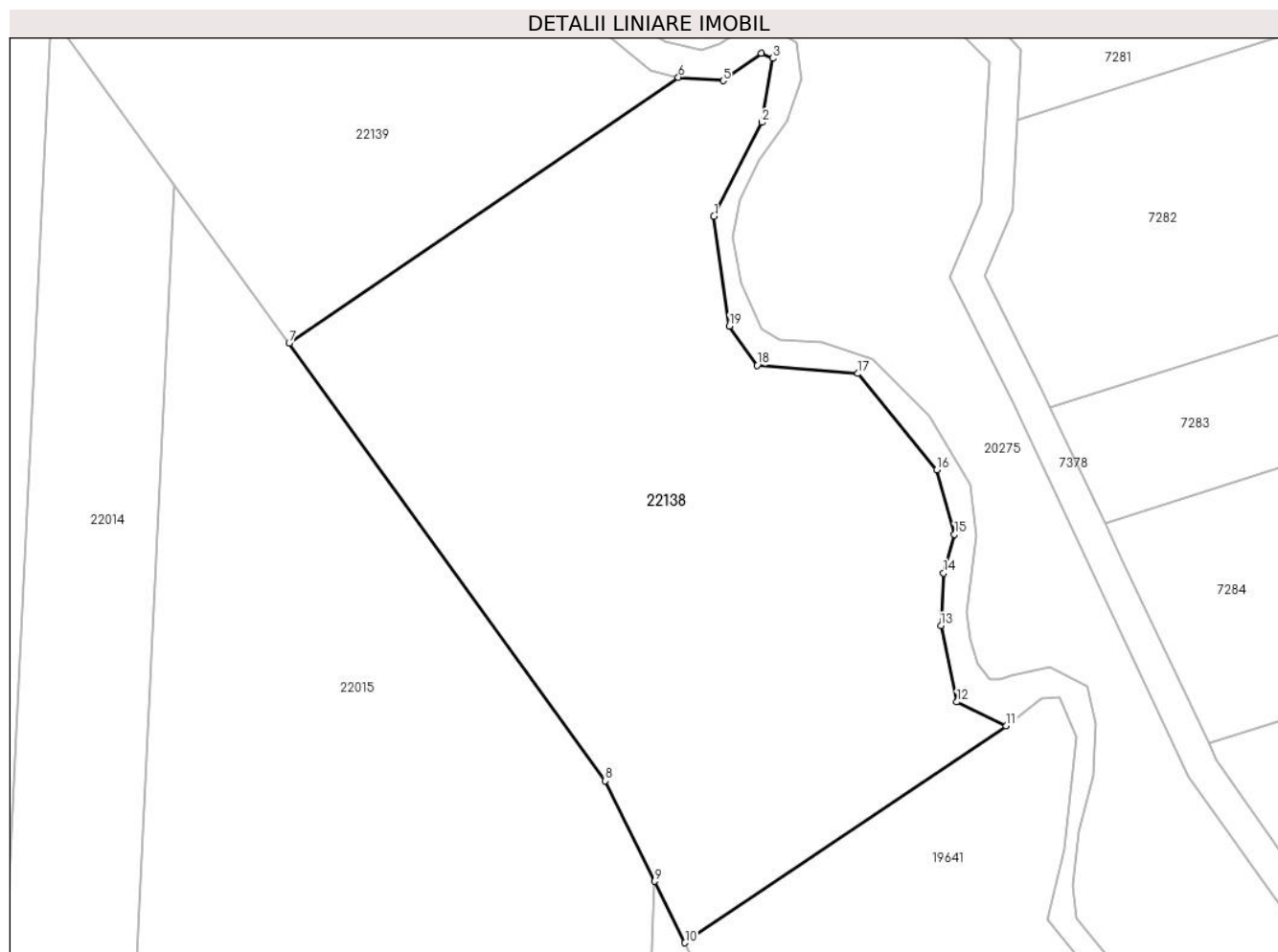
C. Partea III. SARCINI .

Inscrieri privind dezmembramintele dreptului de proprietate, drepturi reale de garanție și sarcini	Referințe
NU SUNT	

Teren

Nr cadastral	Suprafața (mp)*	Observații / Referințe
107922	4.800	

* Suprafața este determinată în planul de proiecție Stereo 70.



Date referitoare la teren

Crt	Categorie folosință	Intravilan	Suprafața (mp)	Tarla	Parcelă	Nr. topo	Observații / Referințe
1	arabil	NU	2.094	96	1874/2	-	
2	padure	NU	2.706	96	1874/2	-	Tufăriș

Lungime Segmente

1) Valorile lungimilor segmentelor sunt obținute din proiecție în plan.

Punct început	X / Y	Punct sfârșit	X / Y	Lungime segment (** (m)
1	470.853,353 472.612,054	2	470.859,353 472.623,84	13.226
2	470.859,353 472.623,84	3	470.860,735 472.631,895	8.172
3	470.860,735 472.631,895	4	470.859,311 472.632,542	1.564
4	470.859,311 472.632,542	5	470.854,495 472.629,093	5.924

Punct început	X / Y	Punct sfârşit	X / Y	Lungime segment (** (m)
5	470.854,495 472.629,093	6	470.848,871 472.629,524	5.64
6	470.848,871 472.629,524	7	470.799,914 472.596,09	59.284
7	470.799,914 472.596,09	8	470.839,656 472.541,098	67.85
8	470.839,656 472.541,098	9	470.845,897 472.528,453	14.101
9	470.845,897 472.528,453	10	470.849,713 472.520,736	8.609
10	470.849,713 472.520,736	11	470.890,11 472.547,986	48.729
11	470.890,11 472.547,986	12	470.883,916 472.551,002	6.889
12	470.883,916 472.551,002	13	470.881,889 472.560,581	9.791
13	470.881,889 472.560,581	14	470.882,251 472.567,217	6.646
14	470.882,251 472.567,217	15	470.883,612 472.572,049	5.02
15	470.883,612 472.572,049	16	470.881,362 472.580,171	8.428
16	470.881,362 472.580,171	17	470.871,438 472.592,277	15.653
17	470.871,438 472.592,277	18	470.858,779 472.593,308	12.701
18	470.858,779 472.593,308	19	470.855,289 472.598,247	6.048
19	470.855,289 472.598,247	1	470.853,353 472.612,054	13.942

** Lungimile segmentelor sunt determinate în planul de proiecție Stereo 70 și sunt rotunjite la 1 milimetru.

*** Distanța dintre puncte este formată din segmente cumulate ce sunt mai mici decât valoarea 1 milimetru.

**DATE DESPRE IMOBILUL NR. 22139**

Oficiul de Cadastru și Publicitate Imobiliară SIBIU
Biroul de Cadastru și Publicitate Imobiliară Avrig

A. Partea I. Descrierea imobilului

TEREN Extravilan

Adresa: Jud. Sibiu

Nr. Crt	Nr cadastral Nr. topografic	Suprafața* (mp)	Observații / Referințe
A1		5.200	Sector cadastral:74 Teren neimprejmuit;

B. Partea II. Proprietari și acte

Inscrieri privitoare la dreptul de proprietate și alte drepturi reale		Referințe
/		
Act Administrativ nr. 75, din 28/10/2022 emis de COMISIA COMUNALĂ ARPAȘU DE JOS (PV+ HG 758/30.06.2009 emisă de CJPSDPAT Sibiu);		
B1	Inscrierea provizorie, drept de PROPRIETATE, dobandit prin Lege, cota actuala 1/1 1) SIMION ANA , LIPSĂ CNP, Proprietar decedat DEFUNCT:Da	A1
Act Administrativ nr. 4834, din 03/07/2023 emis de PRIMĂRIA COMUNEI ARPAȘU DE JOS (adeverinta);		
B2	Se notează posesia faptică asupra cotei de 1/1 în favoarea lui 1) SC SOBIS SOLUTIONS SRL , CIF:12018818	A1

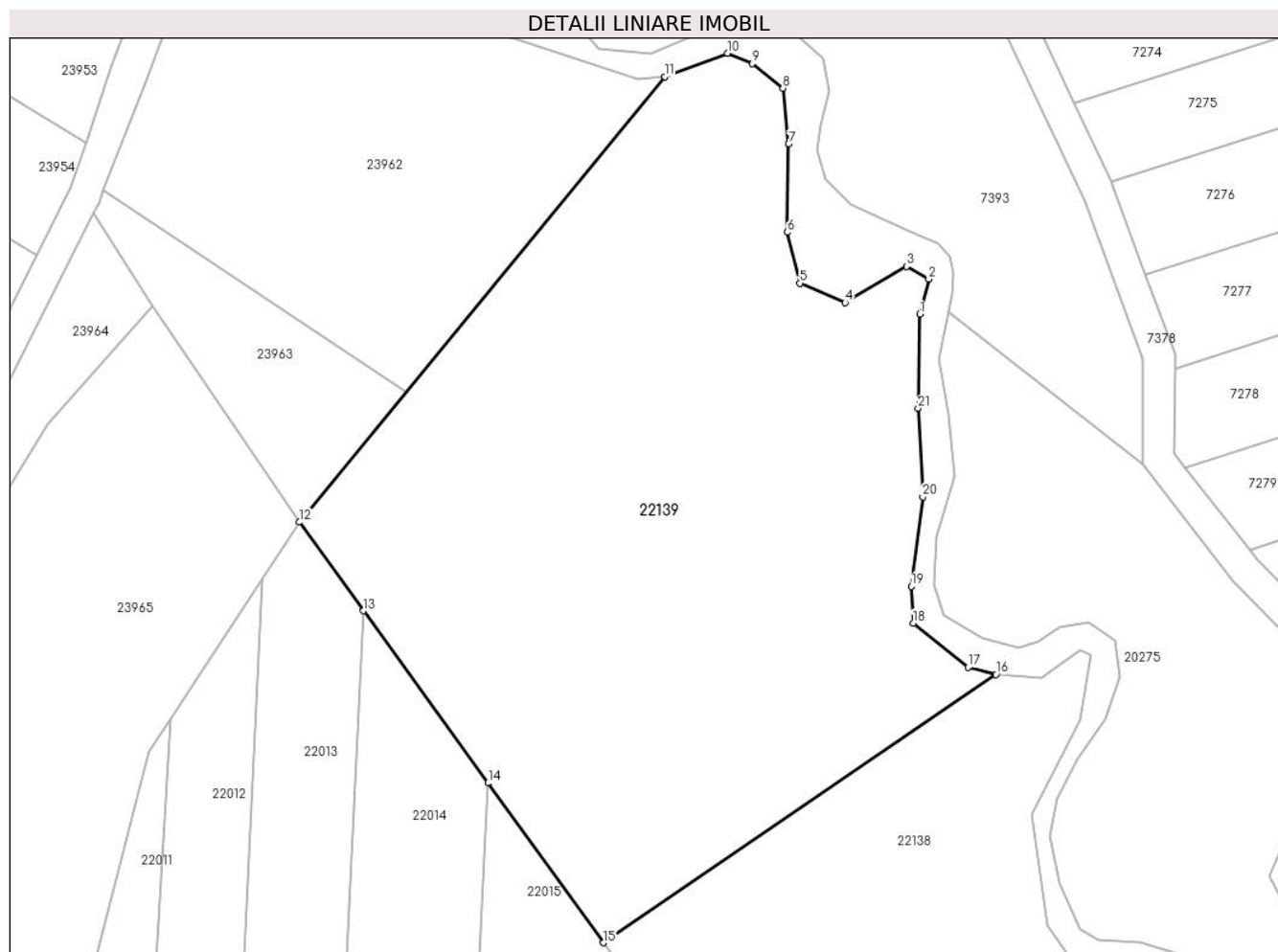
C. Partea III. SARCINI .

Inscrieri privind dezmembramintele dreptului de proprietate, drepturi reale de garanție și sarcini	Referințe
NU SUNT	

Teren

Nr cadastral	Suprafața (mp)*	Observații / Referințe
	5.200	

* Suprafața este determinată în planul de proiecție Stereo 70.



Date referitoare la teren

Crt	Categorie folosință	Intravilan	Suprafața (mp)	Tarla	Parcelă	Nr. topo	Observații / Referințe
1	padure	NU	5.200	96	1874/3	-	Tufăriș

Lungime Segmente

1) Valorile lungimilor segmentelor sunt obținute din proiecție în plan.

Punct început	X / Y	Punct sfârșit	X / Y	Lungime segment (** (m)
1	470.839,406 472.674,429	2	470.840,508 472.678,815	4.523
3	470.837,72 472.680,376	4	470.830,056 472.675,881	8.885
5	470.824,421 472.678,295	6	470.822,866 472.684,655	6.547
7	470.823,034 472.695,64	8	470.822,315 472.702,6	6.998
9	470.818,498 472.705,669	10	470.815,42 472.706,957	3.336

Punct început	X / Y	Punct sfârșit	X / Y	Lungime segment (** (m)
2	470.840,508 472.678,815	3	470.837,72 472.680,376	3.194
4	470.830,056 472.675,881	5	470.824,421 472.678,295	6.131
6	470.822,866 472.684,655	7	470.823,034 472.695,64	10.986
8	470.822,315 472.702,6	9	470.818,498 472.705,669	4.897
10	470.815,42 472.706,957	11	470.807,578 472.704,04	8.368

Punct început	X / Y	Punct sfârșit	X / Y	Lungime segment (** (m)
11	470.807,578 472.704,04	12	470.762,023 472.648,519	71.818
13	470.770,004 472.637,476	14	470.785,517 472.616,011	26.483
15	470.799,914 472.596,09	16	470.848,871 472.629,524	59.284
17	470.845,414 472.630,404	18	470.838,576 472.635,94	8.797
19	470.838,319 472.640,512	20	470.839,761 472.651,648	11.229
21	470.839,183 472.662,699	1	470.839,406 472.674,429	11.732

Punct început	X / Y	Punct sfârșit	X / Y	Lungime segment (** (m)
12	470.762,023 472.648,519	13	470.770,004 472.637,476	13.626
14	470.785,517 472.616,011	15	470.799,914 472.596,09	24.579
16	470.848,871 472.629,524	17	470.845,414 472.630,404	3.567
18	470.838,576 472.635,94	19	470.838,319 472.640,512	4.58
20	470.839,761 472.651,648	21	470.839,183 472.662,699	11.066

** Lungimile segmentelor sunt determinate în planul de proiecție Stereo 70 și sunt rotunjite la 1 milimetru.

*** Distanța dintre puncte este formată din segmente cumulate ce sunt mai mici decât valoarea 1 milimetru.

**DATE DESPRE IMOBILUL NR. 22140**

Oficiul de Cadastru și Publicitate Imobiliară SIBIU
Biroul de Cadastru și Publicitate Imobiliară Avrig

A. Partea I. Descrierea imobilului

TEREN Extravilan

Adresa: Jud. Sibiu

Nr. Crt	Nr cadastral Nr. topografic	Suprafața* (mp)	Observații / Referințe
A1	102284	900	Sector cadastral:74 Teren neimprejmut;

Construcții

Crt	Nr cadastral Nr. topografic	Adresa	Observații / Referințe
A1.1	102284-C1	Jud. Sibiu	Nr. niveluri:1; S. construita la sol:252 mp; Saivan

B. Partea II. Proprietari și acte

Inscrieri privitoare la dreptul de proprietate și alte drepturi reale	Referințe
2012 / 16/02/2022	
Act Notarial nr. 270, din 15/02/2022 emis de NP Salomie Ioan Cristian;	
B1	Intabulare, drept de PROPRIETATE, schimb, dobandit prin Conventie, cota actuala 1/1 1) DOBRILĂ AURELIA, nascuta Banciu, casatorită, bun propriu
/	
Act Normativ nr. 7, din 13/03/1996 emis de PARLAMENTUL ROMÂNIEI (lege);	
B2	Intabulare, drept de PROPRIETATE, dobandit prin Lege, cota actuala 1/1 1) DOBRILĂ AURELIA, nascuta Banciu, casatorită, bun propriu

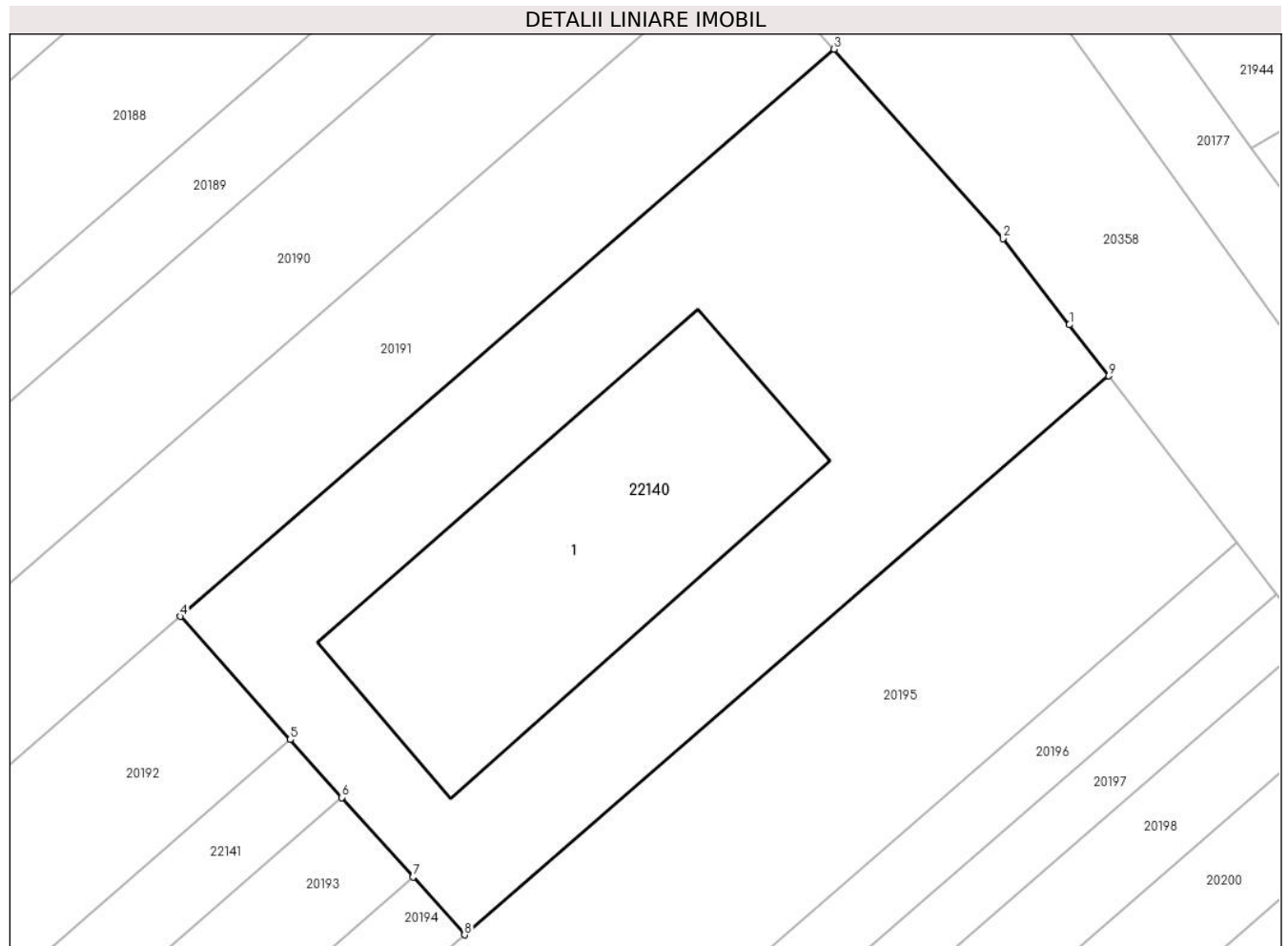
C. Partea III. SARCINI .

Inscrieri privind dezmembramintele dreptului de proprietate, drepturi reale de garanție și sarcini	Referințe
NU SUNT	

Teren

Nr cadastral	Suprafața (mp)*	Observații / Referințe
102284	900	

* Suprafața este determinată în planul de proiecție Stereo 70.



Date referitoare la teren

Crt	Categorie folosință	Intra vilan	Suprafața (mp)	Tarla	Parcelă	Nr. topo	Observații / Referințe
1	arabil	NU	900	96	2697/38	-	Imobilul nu este împrejmuit

Date referitoare la construcții

Crt	Număr	Destinație construcție	Supraf. (mp)	Situație juridică	Observații / Referințe
A1.1	102284-C1	construcții anexa	252	Cu acte	Nr. niveluri:1; S. construita la sol:252 mp; Saivan

Lungime Segmente

1) Valorile lungimilor segmentelor sunt obținute din proiecție în plan.

Punct început	X / Y	Punct sfârșit	X / Y	Lungime segment (** (m)
1	471.166,996 471.389,539	2	471.163,718 471.393,801	5.376
2	471.163,718 471.393,801	3	471.155,361 471.403,154	12.543
3	471.155,361 471.403,154	4	471.123,019 471.375,131	42.794
4	471.123,019 471.375,131	5	471.128,455 471.369,047	8.158

Punct început	X / Y	Punct sfârșit	X / Y	Lungime segment (** (m)
5	471.128,455 471.369,047	6	471.131,011 471.366,187	3.836
6	471.131,011 471.366,187	7	471.134,523 471.362,256	5.271
7	471.134,523 471.362,256	8	471.137,076 471.359,399	3.831
8	471.137,076 471.359,399	9	471.168,941 471.387,01	42.163
9	471.168,941 471.387,01	1	471.166,996 471.389,539	3.191

** Lungimile segmentelor sunt determinate în planul de proiecție Stereo 70 și sunt rotunjite la 1 milimetru.

*** Distanța dintre puncte este formată din segmente cumulate ce sunt mai mici decât valoarea 1 milimetru.

**DATE DESPRE IMOBILUL NR. 22141**

Oficiul de Cadastru și Publicitate Imobiliară SIBIU
Biroul de Cadastru și Publicitate Imobiliară Avrig

A. Partea I. Descrierea imobilului

TEREN Extravilan

Adresa: Jud. Sibiu

Nr. Crt	Nr cadastral Nr. topografic	Suprafața* (mp)	Observații / Referințe
A1		800	Sector cadastral:74 Teren neimprejmuit;

B. Partea II. Proprietari și acte

Inscrieri privitoare la dreptul de proprietate și alte drepturi reale	Referințe
/	
Act Administrativ nr. 833/15, din 09/06/1999 emis de CJPSDPAT SIBIU (titlu de proprietate);	
B1	A1
Intabulare, drept de PROPRIETATE, dobandit prin Reconstituire, cota actuala 1/1 1) DATEȘ AURELIA, lipsă CNP	

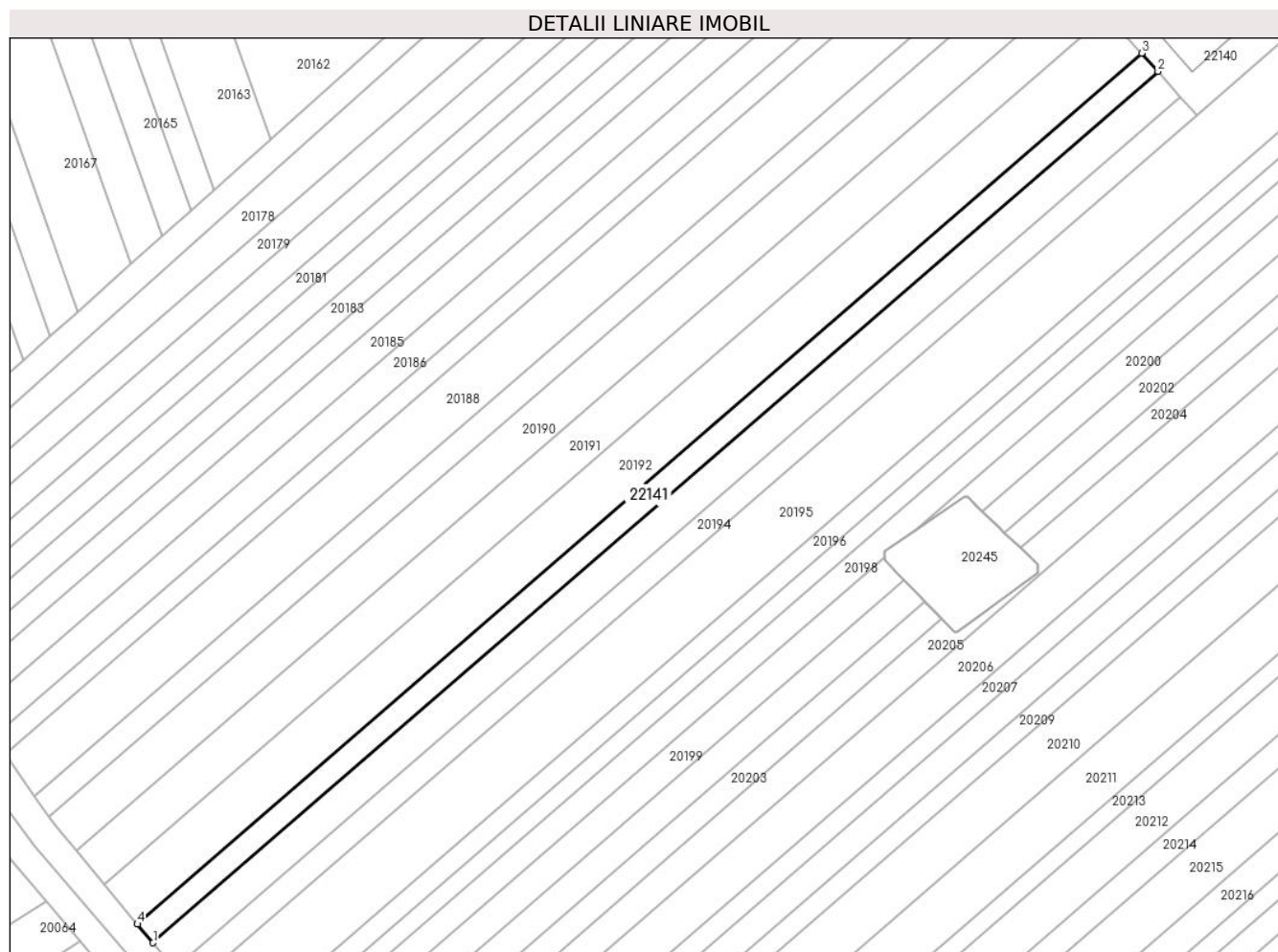
C. Partea III. SARCINI .

Inscrieri privind dezmembramintele dreptului de proprietate, drepturi reale de garanție și sarcini	Referințe
NU SUNT	

Teren

Nr cadastral	Suprafața (mp)*	Observații / Referințe
	800	

* Suprafața este determinată în planul de proiecție Stereo 70.



Date referitoare la teren

Crt	Categorie folosință	Intravilan	Suprafața (mp)	Tarla	Parcelă	Nr. topo	Observații / Referințe
1	arabil	NU	800	96	2697/15/2	-	Nr. parcelă 2697/45 greșit în TP

Lungime Segmente

1) Valorile lungimilor segmentelor sunt obținute din proiecție în plan.

Punct început	X / Y	Punct sfârșit	X / Y	Lungime segment (** (m)
1	470.973,337 471.229,564	2	471.131,011 471.366,187	208.631
2	471.131,011 471.366,187	3	471.128,455 471.369,047	3.836
3	471.128,455 471.369,047	4	470.970,867 471.232,499	208.517
4	470.970,867 471.232,499	1	470.973,337 471.229,564	3.836

** Lungimile segmentelor sunt determinate în planul de proiecție Stereo 70 și sunt rotunjite la 1 milimetru.

***** Distanţa dintre puncte este formată din segmente cumulate ce sunt mai mici decât valoarea 1 milimetru.**

**DATE DESPRE IMOBILUL NR. 22142**

Oficiul de Cadastru și Publicitate Imobiliară SIBIU
Biroul de Cadastru și Publicitate Imobiliară Avrig

A. Partea I. Descrierea imobilului

TEREN Extravilan

Adresa: Jud. Sibiu

Nr. Crt	Nr cadastral Nr. topografic	Suprafața* (mp)	Observații / Referințe
A1		1.300	Sector cadastral:74 Teren neimprejmuit;

B. Partea II. Proprietari și acte

Inscrieri privitoare la dreptul de proprietate și alte drepturi reale		Referințe
/		
Act Normativ nr. 7, din 13/03/1996 emis de PARLAMENTUL ROMÂNIEI (art. 13 alin. 15);		
B1	Inscrierea provizorie, drept de PROPRIETATE, dobandit prin Lege, cota actuala 1/1	A1
1) COMUNA ARPAȘU DE JOS, CIF:4270708, PROPRIETAR NEIDENTIFICAT		

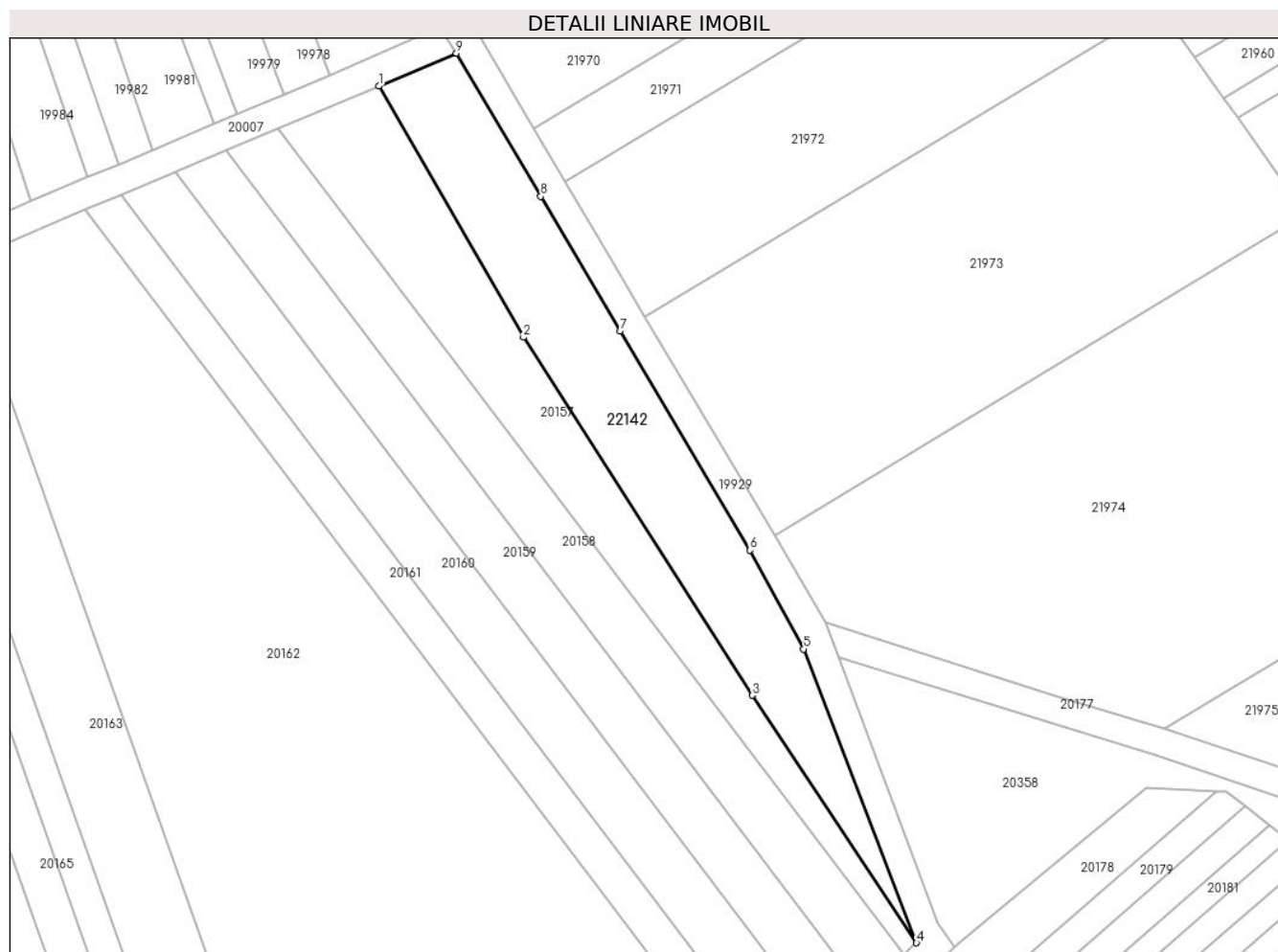
C. Partea III. SARCINI .

Inscrieri privind dezmembramintele dreptului de proprietate, drepturi reale de garanție și sarcini	Referințe
NU SUNT	

Teren

Nr cadastral	Suprafața (mp)*	Observații / Referințe
	1.300	

* Suprafața este determinată în planul de proiecție Stereo 70.



Date referitoare la teren

Crt	Categorie folosință	Intra vilan	Suprafața (mp)	Tarla	Parcelă	Nr. topo	Observații / Referințe
1	faneata	NU	1.300	96	2683/79	-	

Lungime Segmente

1) Valorile lungimilor segmentelor sunt obținute din proiecție în plan.

Punct început	X / Y	Punct sfârșit	X / Y	Lungime segment (** (m)
1	470.992,352 471.542,138	2	471.012,487 471.507,21	40.315
2	471.012,487 471.507,21	3	471.044,309 471.457,448	59.067
3	471.044,309 471.457,448	4	471.067,163 471.423,041	41.306
4	471.067,163 471.423,041	5	471.051,467 471.463,872	43.744
5	471.051,467 471.463,872	6	471.043,951 471.477,635	15.681

Punct început	X / Y	Punct sfârșit	X / Y	Lungime segment (** (m)
6	471.043,951 471.477,635	7	471.025,974 471.508,061	35.34
7	471.025,974 471.508,061	8	471.014,89 471.526,821	21.79
8	471.014,89 471.526,821	9	471.003,134 471.546,72	23.112
9	471.003,134 471.546,72	1	470.992,352 471.542,138	11.714

** Lungimile segmentelor sunt determinate în planul de proiecție Stereo 70 și sunt rotunjite la 1 milimetru.

*** Distanța dintre puncte este formată din segmente cumulate ce sunt mai mici decât valoarea 1 milimetru.

**DATE DESPRE IMOBILUL NR. 22457**

Oficiul de Cadastru și Publicitate Imobiliară SIBIU
Biroul de Cadastru și Publicitate Imobiliară Avrig

A. Partea I. Descrierea imobilului

TEREN Intravilan

Adresa: Loc. Arpasu De Sus, Jud. Sibiu

Nr. Crt	Nr cadastral Nr. topografic	Suprafața* (mp)	Observații / Referințe
A1		440	Sector cadastral:94 Teren neimprejmut;

B. Partea II. Proprietari și acte

Inscrieri privitoare la dreptul de proprietate și alte drepturi reale	Referințe
/	
Act Normativ nr. 7, din 13/03/1996 emis de PARLAMENTUL ROMÂNIEI;	
B1	A1
Intabulare, drept de PROPRIETATE, dobândit prin Lege, cota actuala 1/1	
1) NEIDENTIFICAT NEIDENTIFICAT	
Act Administrativ nr. 4867, din 05/07/2023 emis de PRIMĂRIA COMUNEI ARPAȘU DE JOS (adeverinta);	
B2	A1
Se notează posesia faptică asupra cotei de 1/1 în favoarea lui	
1) DATEȘ AURELIAN NICOLAE	

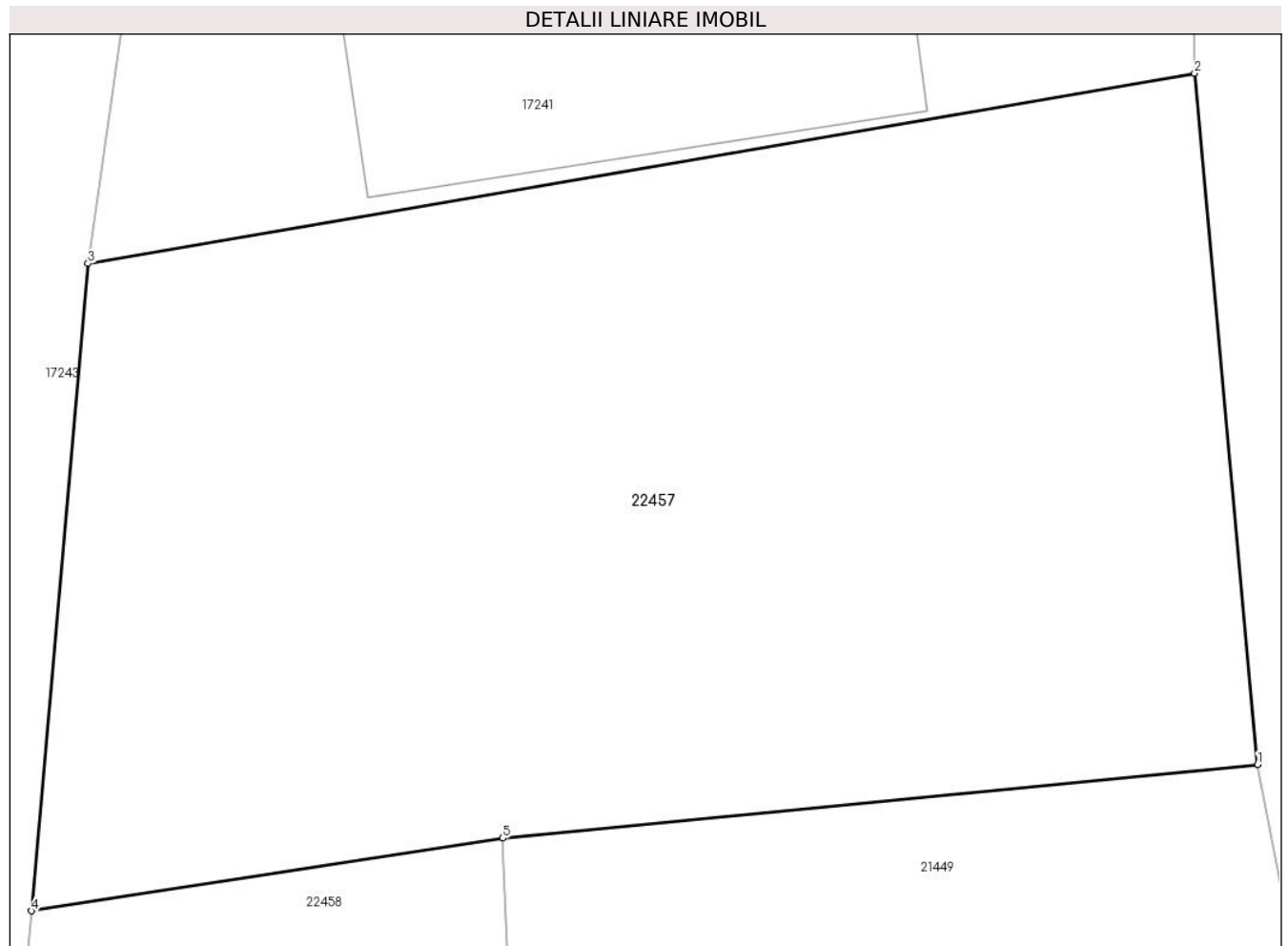
C. Partea III. SARCINI .

Inscrieri privind dezmembramintele dreptului de proprietate, drepturi reale de garanție și sarcini	Referințe
NU SUNT	

Teren

Nr cadastral	Suprafața (mp)*	Observații / Referințe
	440	

* Suprafața este determinată în planul de proiecție Stereo 70.



Date referitoare la teren

Crt	Categorie folosință	Intra vilan	Suprafața (mp)	Tarla	Parcelă	Nr. topo	Observații / Referințe
1	faneata	DA	440	103	3067/1/1	-	

Lungime Segmente

1) Valorile lungimilor segmentelor sunt obținute din proiecție în plan.

Punct început	X / Y	Punct sfârșit	X / Y	Lungime segment (** (m)
1	470.117,622 469.730,326	2	470.116,117 469.746,83	16.573
2	470.116,117 469.746,83	3	470.089,673 469.742,285	26.832
3	470.089,673 469.742,285	4	470.088,318 469.726,832	15.512
4	470.088,318 469.726,832	5	470.099,58 469.728,568	11.395
5	470.099,58 469.728,568	1	470.117,622 469.730,326	18.127

**** Lungimile segmentelor sunt determinate în planul de proiecție Stereo 70 și sunt rotunjite la 1 milimetru.**

***** Distanța dintre puncte este formată din segmente cumulate ce sunt mai mici decât valoarea 1 milimetru.**

**DATE DESPRE IMOBILUL NR. 22458**

Oficiul de Cadastru și Publicitate Imobiliară SIBIU
Biroul de Cadastru și Publicitate Imobiliară Avrig

A. Partea I. Descrierea imobilului

TEREN Intravilan

Adresa: Loc. Arpasu De Sus, Jud. Sibiu

Nr. Crt	Nr cadastral Nr. topografic	Suprafața* (mp)	Observații / Referințe
A1		155	Sector cadastral:94 Teren neimprejmuit;

B. Partea II. Proprietari și acte

Inscrieri privitoare la dreptul de proprietate și alte drepturi reale	Referințe
/	
Act Normativ nr. 7, din 13/03/1996 emis de PARLAMENTUL ROMÂNIEI;	
B1	A1
Intabulare, drept de PROPRIETATE, dobândit prin Lege, cota actuala 1/1	
1) NEIDENTIFICAT NEIDENTIFICAT	
Act Administrativ nr. 4868, din 05/07/2023 emis de PRIMĂRIA COMUNEI ARPAȘU DE JOS (adeverinta);	
B2	A1
Se notează posesia faptică asupra cotei de 1/1 în favoarea lui	
1) BOERIU ȘERBAN GHEORGHE-MARIUS	

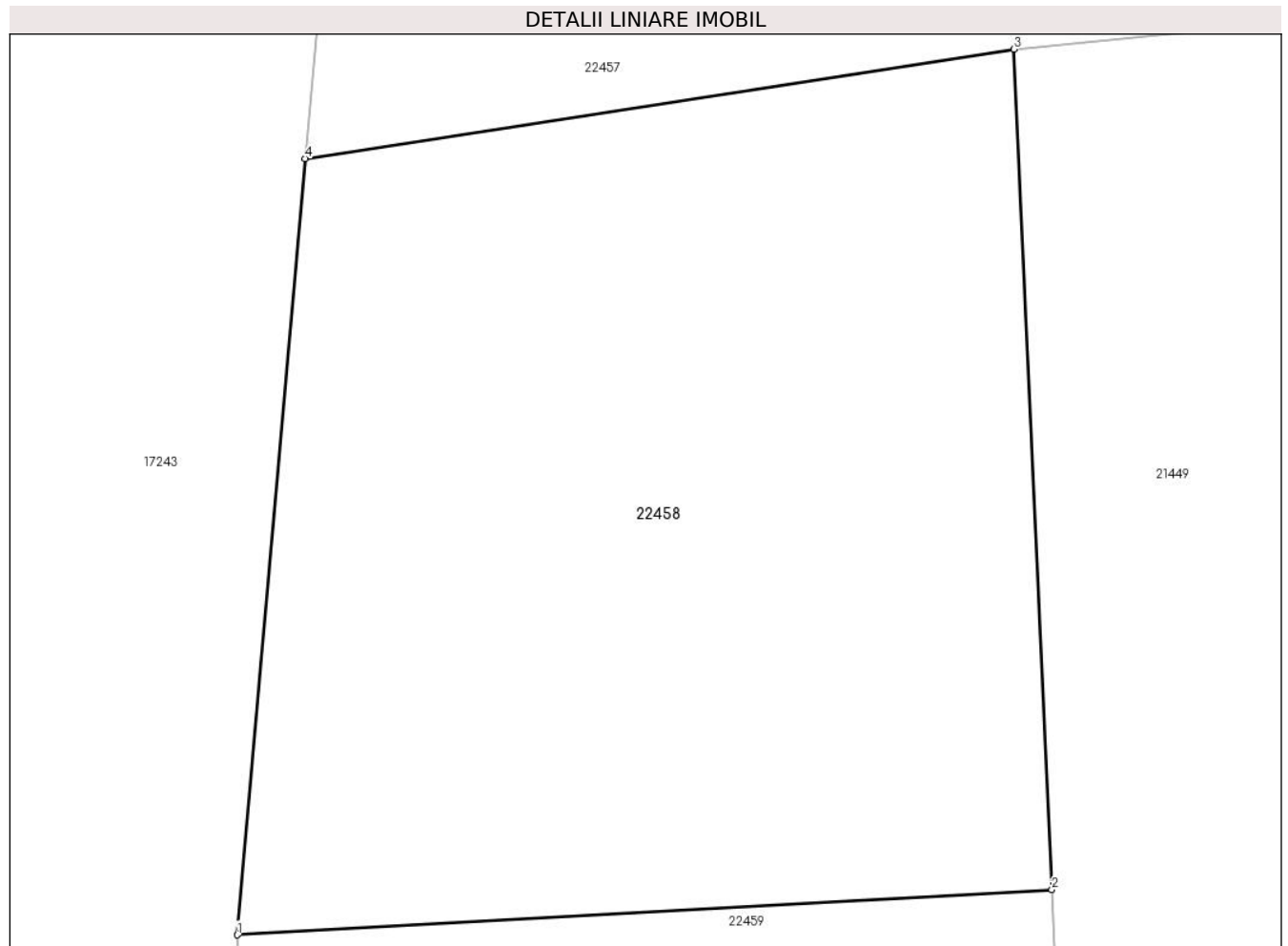
C. Partea III. SARCINI .

Inscrieri privind dezmembramintele dreptului de proprietate, drepturi reale de garanție și sarcini	Referințe
NU SUNT	

Teren

Nr cadastral	Suprafața (mp)*	Observații / Referințe
	155	

* Suprafața este determinată în planul de proiecție Stereo 70.



Date referitoare la teren

Crt	Categorie folosință	Intra vilan	Suprafața (mp)	Tarla	Parcelă	Nr. topo	Observații / Referințe
1	faneata	DA	155	103	3067/1/2	-	

Lungime Segmente

1) Valorile lungimilor segmentelor sunt obținute din proiecție în plan.

Punct început	X / Y	Punct sfârșit	X / Y	Lungime segment (** (m)
1	470.087,238 469.714,509	2	470.100,186 469.715,23	12.968
2	470.100,186 469.715,23	3	470.099,58 469.728,568	13.352
3	470.099,58 469.728,568	4	470.088,318 469.726,832	11.395
4	470.088,318 469.726,832	1	470.087,238 469.714,509	12.37

** Lungimile segmentelor sunt determinate în planul de proiecție Stereo 70 și sunt rotunjite la 1 milimetru.

***** Distanţa dintre puncte este formată din segmente cumulate ce sunt mai mici decât valoarea 1 milimetru.**

**DATE DESPRE IMOBILUL NR. 22459**

Oficiul de Cadastru și Publicitate Imobiliară SIBIU
Biroul de Cadastru și Publicitate Imobiliară Avrig

A. Partea I. Descrierea imobilului

TEREN Necunoscut

Adresa: Loc. Arpasu De Sus, Jud. Sibiu

Nr. Crt	Nr cadastral Nr. topografic	Suprafața* (mp)	Observații / Referințe
A1		2.605	Sector cadastral:94 Teren neimprejmuit;

B. Partea II. Proprietari și acte

Inscrieri privitoare la dreptul de proprietate și alte drepturi reale	Referințe
/	
Act Normativ nr. 7, din 13/03/1996 emis de PARLAMENTUL ROMÂNIEI;	
B1	A1
Intabulare, drept de PROPRIETATE, dobândit prin Lege, cota actuala 1/1	
1) NEIDENTIFICAT NEIDENTIFICAT	
Act Administrativ nr. 4869, din 05/07/2023 emis de PRIMĂRIA COMUNEI ARPAȘU DE JOS (adeverinta);	
B2	A1
Se notează posesia faptică asupra cotei de 1/1 în favoarea lui	
1) DATEȘ AURELIAN-NICOLAE	

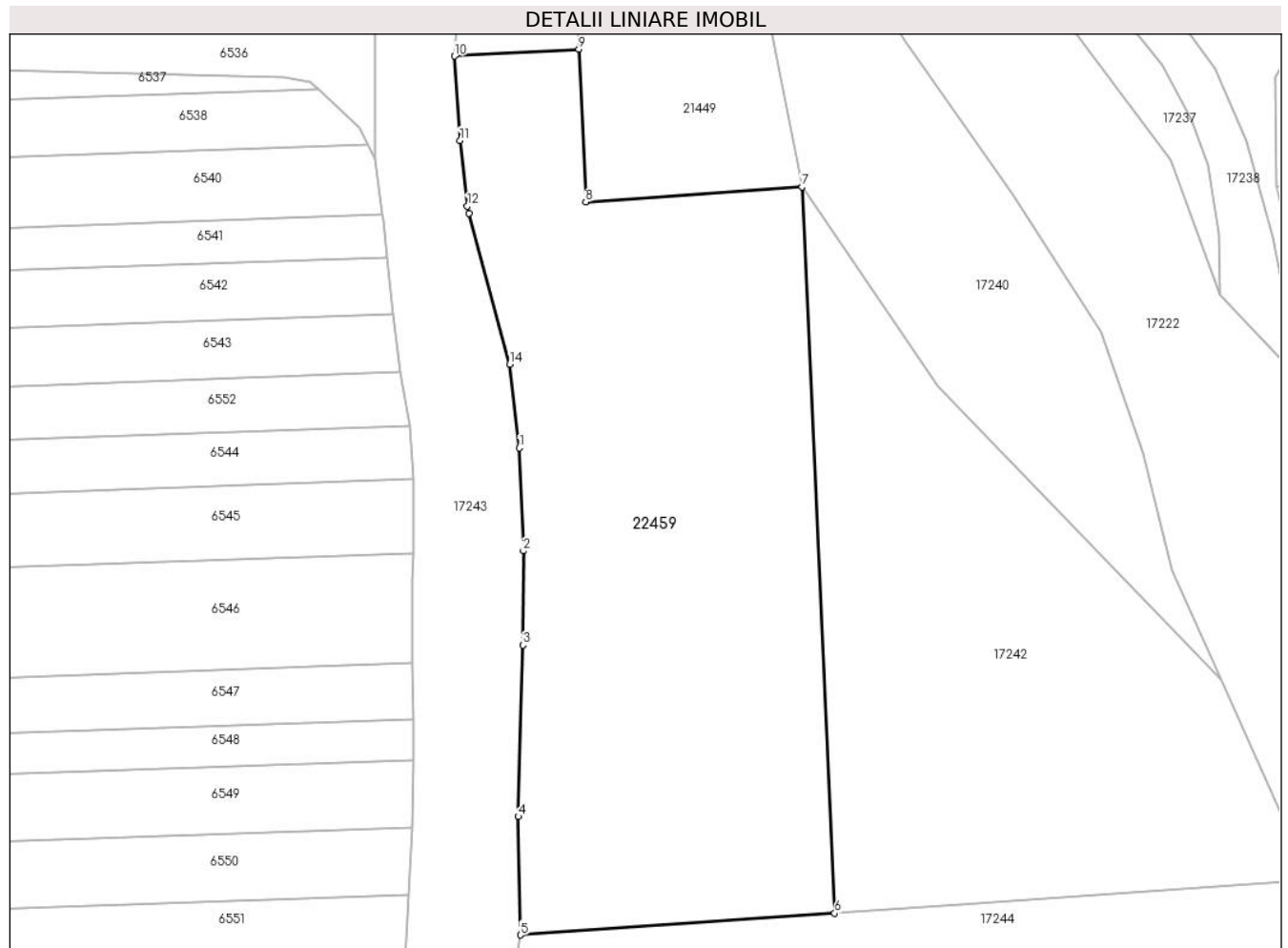
C. Partea III. SARCINI .

Inscrieri privind dezmembramintele dreptului de proprietate, drepturi reale de garanție și sarcini	Referințe
NU SUNT	

Teren

Nr cadastral	Suprafața (mp)*	Observații / Referințe
	2.605	

* Suprafața este determinată în planul de proiecție Stereo 70.



Date referitoare la teren

Crt	Categorie folosință	Intravilan	Suprafața (mp)	Tarla	Parcelă	Nr. topo	Observații / Referințe
1	faneata	NU	19	103	3067/1/3	-	
2	faneata	DA	2.586	103	3067/1/3	-	

Lungime Segmente

1) Valorile lungimilor segmentelor sunt obținute din proiecție în plan.

Punct început	X / Y	Punct sfârșit	X / Y	Lungime segment (** (m)
1	470.093,994 469.673,805	2	470.094,408 469.663,093	10.72
2	470.094,408 469.663,093	3	470.094,356 469.653,314	9.779
3	470.094,356 469.653,314	4	470.093,888 469.635,492	17.829
4	470.093,888 469.635,492	5	470.094,113 469.623,196	12.297

Punct început	X / Y	Punct sfârșit	X / Y	Lungime segment (** (m)
5	470.094,113 469.623,196	6	470.126,802 469.625,461	32.767
6	470.126,802 469.625,461	7	470.123,392 469.700,926	75.542
7	470.123,392 469.700,926	8	470.100,906 469.699,352	22.541
8	470.100,906 469.699,352	9	470.100,186 469.715,23	15.894
9	470.100,186 469.715,23	10	470.087,238 469.714,509	12.968
10	470.087,238 469.714,509	11	470.087,826 469.705,737	8.792
11	470.087,826 469.705,737	12	470.088,58 469.698,92	6.858
12	470.088,58 469.698,92	13	470.088,778 469.698,183	0.763
13	470.088,778 469.698,183	14	470.092,994 469.682,493	16.247
14	470.092,994 469.682,493	1	470.093,994 469.673,805	8.745

** Lungimile segmentelor sunt determinate în planul de proiecție Stereo 70 și sunt rotunjite la 1 milimetru.

*** Distanța dintre puncte este formată din segmente cumulate ce sunt mai mici decât valoarea 1 milimetru.

**DATE DESPRE IMOBILUL NR. 22460**

Oficiul de Cadastru și Publicitate Imobiliară SIBIU
Biroul de Cadastru și Publicitate Imobiliară Avrig

A. Partea I. Descrierea imobilului

TEREN Extravilan

Adresa: Jud. Sibiu

Nr. Crt	Nr cadastral Nr. topografic	Suprafața* (mp)	Observații / Referințe
A1		900	Sector cadastral:77 Teren neimprejmuit;

B. Partea II. Proprietari și acte

Inscrieri privitoare la dreptul de proprietate și alte drepturi reale	Referințe
/	
Act Notarial nr. 1007, din 30/09/2011 emis de NP FILIPÁNITS ALPÁR (contract de vanzare-cumparare);	
B1	A1
Intabulare, drept de PROPRIETATE, dobandit prin Conventie, cota actuala 1/1	
1) SC SOBIS SOLUTIONS SRL, CIF:12018818	

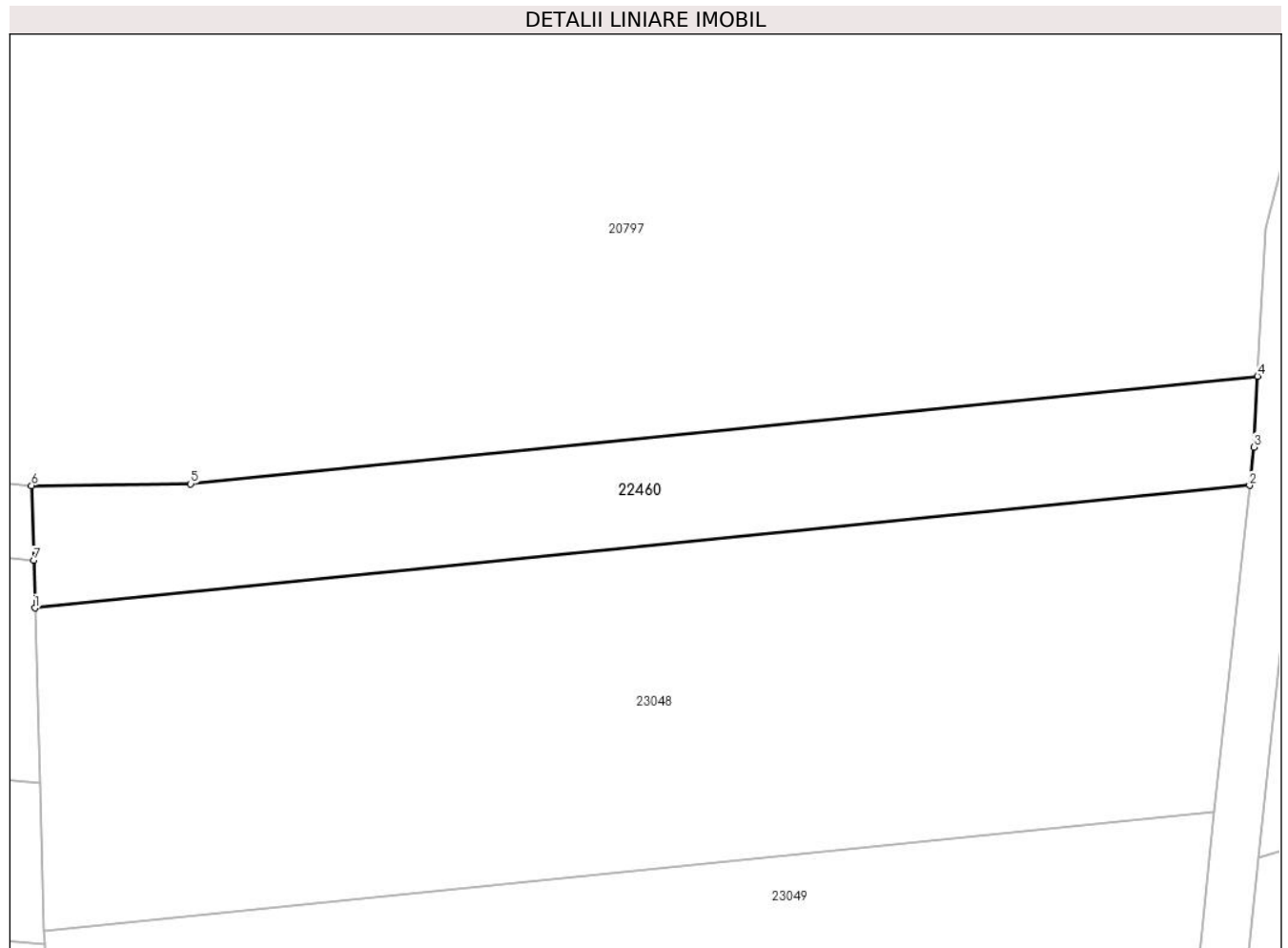
C. Partea III. SARCINI .

Inscrieri privind dezmembramintele dreptului de proprietate, drepturi reale de garanție și sarcini	Referințe
NU SUNT	

Teren

Nr cadastral	Suprafața (mp)*	Observații / Referințe
	900	

* Suprafața este determinată în planul de proiecție Stereo 70.



Date referitoare la teren

Crt	Categorie folosință	Intravilan	Suprafața (mp)	Tarla	Parcelă	Nr. topo	Observații / Referințe
1	arabil	NU	900	99	2886/189	-	Nr. Parcelă 2886/70 greșit în TP

Lungime Segmente

1) Valorile lungimilor segmentelor sunt obținute din proiecție în plan.

Punct început	X / Y	Punct sfârșit	X / Y	Lungime segment (** (m)
1	469.848,888 471.123,474	2	469.948,678 471.133,533	100.296
2	469.948,678 471.133,533	3	469.949,016 471.136,684	3.169
3	469.949,016 471.136,684	4	469.949,334 471.142,496	5.821
4	469.949,334 471.142,496	5	469.861,682 471.133,66	88.096
5	469.861,682 471.133,66	6	469.848,602 471.133,524	13.081

Punct început	X / Y	Punct sfârșit	X / Y	Lungime segment (** (m)
6	469.848,602 471.133,524	7	469.848,777 471.127,369	6.157
7	469.848,777 471.127,369	1	469.848,888 471.123,474	3.896

** Lungimile segmentelor sunt determinate în planul de proiecție Stereo 70 și sunt rotunjite la 1 milimetru.

*** Distanța dintre puncte este formată din segmente cumulate ce sunt mai mici decât valoarea 1 milimetru.

**DATE DESPRE IMOBILUL NR. 23038**

Oficiul de Cadastru și Publicitate Imobiliară SIBIU
Biroul de Cadastru și Publicitate Imobiliară Avrig

A. Partea I. Descrierea imobilului

TEREN Extravilan

Adresa: Jud. Sibiu

Nr. Crt	Nr cadastral Nr. topografic	Suprafața* (mp)	Observații / Referințe
A1		2.800	Sector cadastral:77 Teren neimprejmuit;

B. Partea II. Proprietari și acte

Inscrieri privitoare la dreptul de proprietate și alte drepturi reale		Referințe
/		
Act Notarial nr. 1603, din 09/08/2011 emis de NP POPA CORNELIA (contract de vanzare-cumparare);		
B1	Intabulare, drept de PROPRIETATE, dobandit prin Conventie, cota actuala 1/1 1) SC SOBIS SOLUTIONS SRL, CIF:12018818	A1

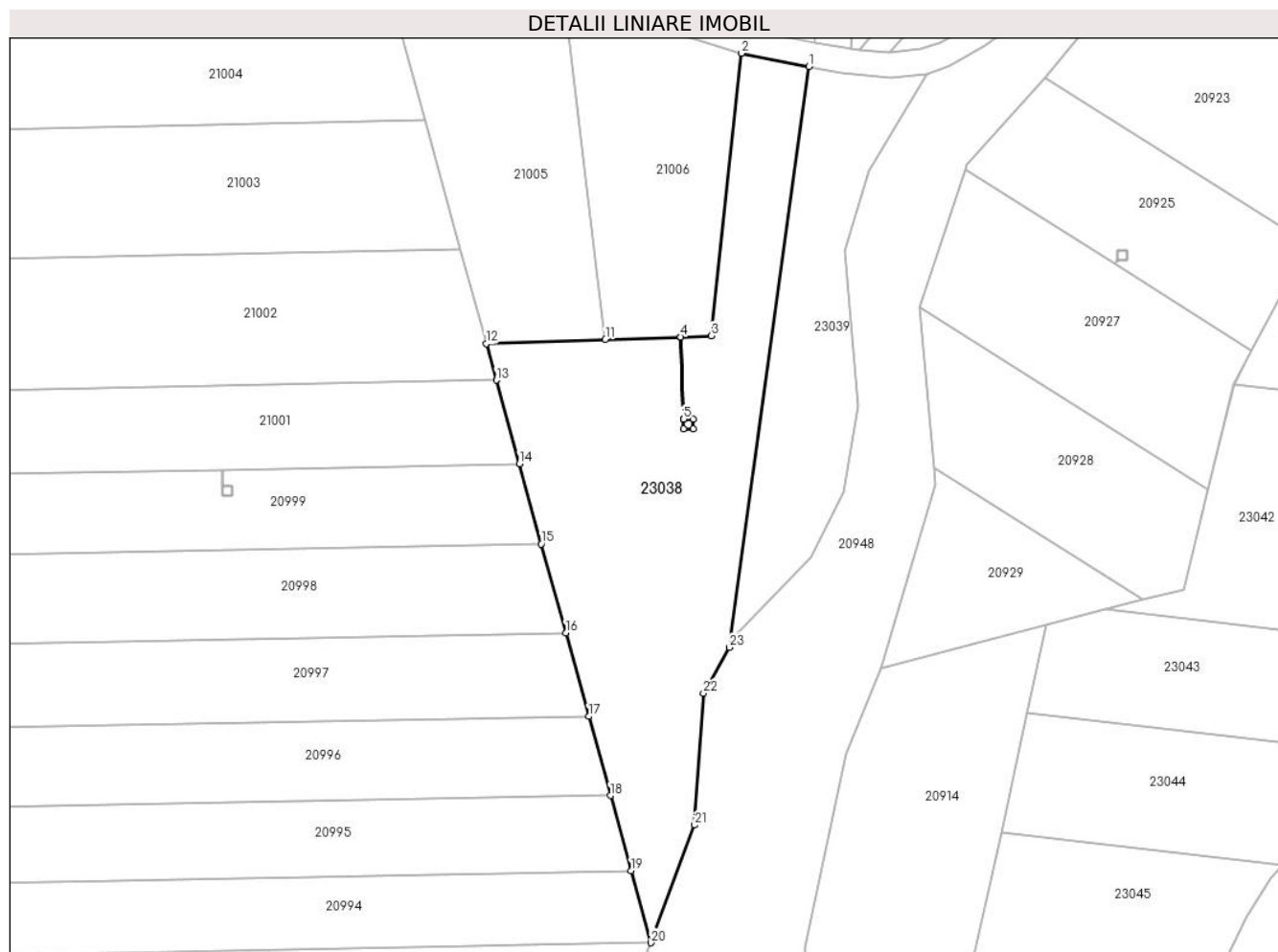
C. Partea III. SARCINI .

Inscrieri privind dezmembramintele dreptului de proprietate, drepturi reale de garanție și sarcini	Referințe
NU SUNT	

Teren

Nr cadastral	Suprafața (mp)*	Observații / Referințe
	2.800	

* Suprafața este determinată în planul de proiecție Stereo 70.



Date referitoare la teren

Crt	Categorie folosință	Intravilan	Suprafața (mp)	Tarla	Parcelă	Nr. topo	Observații / Referințe
1	faneata	NU	2.800	100	2940/60	-	Nr. parcelă 2940/14 greșit în TP; nr. tarla 113 greșit în TP

Lungime Segmente

1) Valorile lungimilor segmentelor sunt obținute din proiecție în plan.

Punct început	X / Y	Punct sfârșit	X / Y	Lungime segment (** (m)
1	469.878,009 470.768,24	2	469.867,28 470.770,381	10.941
3	469.862,429 470.725,445	4	469.857,591 470.725,273	4.841
5	469.858,057 470.712,15	6	469.859,547 470.712,15	1.49
7	469.859,547 470.710,65	8	469.858,047 470.710,65	1.5
9	469.858,047 470.712,15	10	469.857,581 470.725,272	13.131

Punct început	X / Y	Punct sfârșit	X / Y	Lungime segment (** (m)
2	469.867,28 470.770,381	3	469.862,429 470.725,445	45.197
4	469.857,591 470.725,273	5	469.858,057 470.712,15	13.131
6	469.859,547 470.712,15	7	469.859,547 470.710,65	1.5
8	469.858,047 470.710,65	9	469.858,047 470.712,15	1.5
10	469.857,581 470.725,272	11	469.845,604 470.724,847	11.984

Punct început	X / Y	Punct sfârșit	X / Y	Lungime segment (** (m)
11	469.845,604 470.724,847	12	469.826,657 470.724,174	18.959
13	469.828,25 470.718,373	14	469.831,895 470.705,098	13.766
15	469.835,4 470.692,334	16	469.839,282 470.678,198	14.659
17	469.842,937 470.664,885	18	469.846,388 470.652,319	13.032
19	469.849,674 470.640,352	20	469.852,822 470.628,888	11.888
21	469.859,818 470.647,615	22	469.861,212 470.668,59	21.022
23	469.865,322 470.675,884	1	469.878,009 470.768,24	93.224

Punct început	X / Y	Punct sfârșit	X / Y	Lungime segment (** (m)
12	469.826,657 470.724,174	13	469.828,25 470.718,373	6.017
14	469.831,895 470.705,098	15	469.835,4 470.692,334	13.237
16	469.839,282 470.678,198	17	469.842,937 470.664,885	13.805
18	469.846,388 470.652,319	19	469.849,674 470.640,352	12.409
20	469.852,822 470.628,888	21	469.859,818 470.647,615	19.991
22	469.861,212 470.668,59	23	469.865,322 470.675,884	8.372

** Lungimile segmentelor sunt determinate în planul de proiecție Stereo 70 și sunt rotunjite la 1 milimetru.

*** Distanța dintre puncte este formată din segmente cumulate ce sunt mai mici decât valoarea 1 milimetru.

**DATE DESPRE IMOBILUL NR. 23039**

Oficiul de Cadastru și Publicitate Imobiliară SIBIU
Biroul de Cadastru și Publicitate Imobiliară Avrig

A. Partea I. Descrierea imobilului

TEREN Extravilan

Adresa: Jud. Sibiu

Nr. Crt	Nr cadastral Nr. topografic	Suprafața* (mp)	Observații / Referințe
A1		1.100	Sector cadastral:77 Teren neimprejmuit;

B. Partea II. Proprietari și acte

Inscrieri privitoare la dreptul de proprietate și alte drepturi reale	Referințe
/	
Act Administrativ nr. 701/15, din 21/08/1998 emis de CJPSDPAT SIBIU (titlu de proprietate);	
B1	A1
Intabulare, drept de PROPRIETATE, dobandit prin Reconstituire, cota actuala 1/1 1) NAN NICOLAE , lipsă CNP	

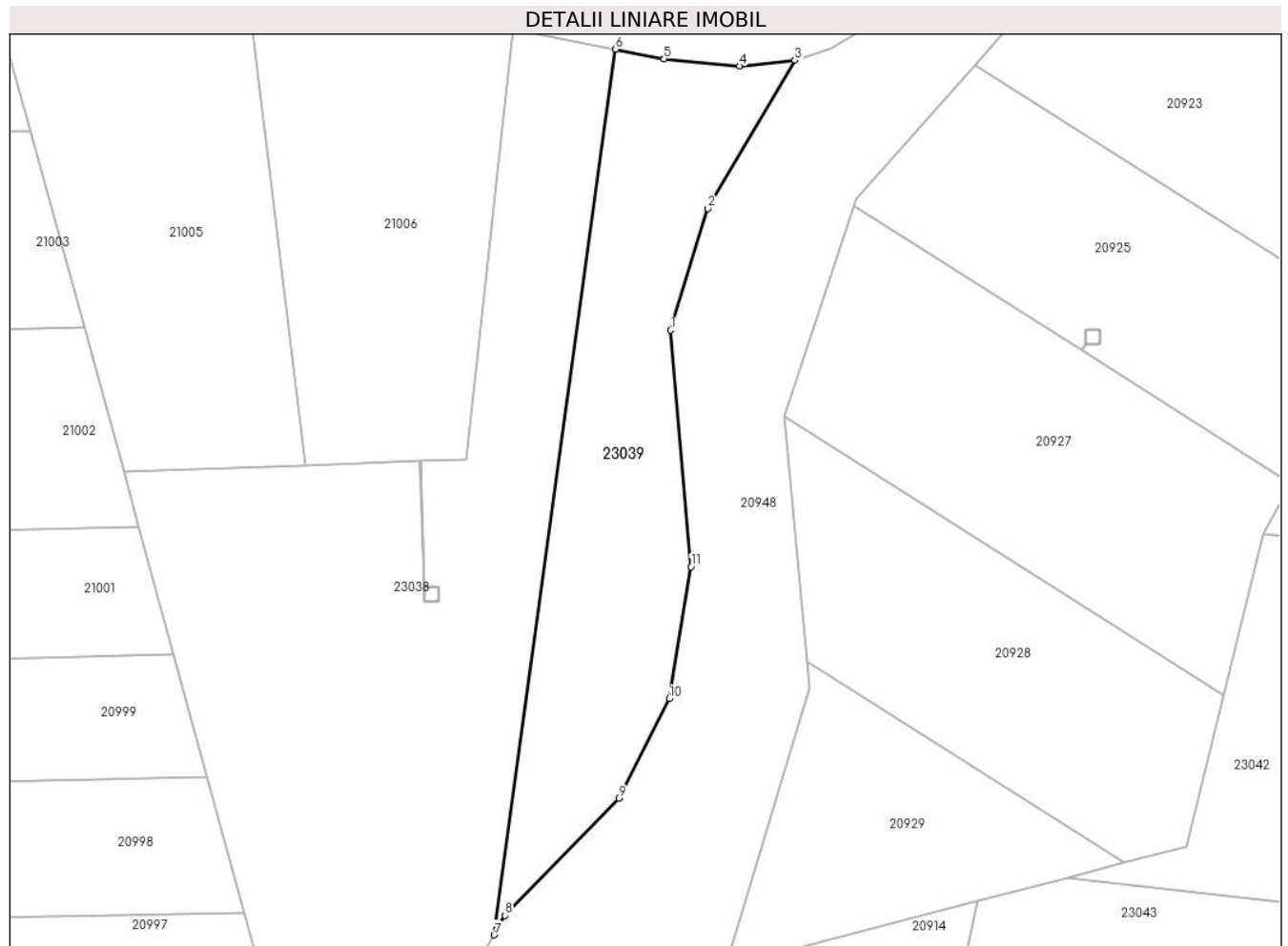
C. Partea III. SARCINI .

Inscrieri privind dezmembramintele dreptului de proprietate, drepturi reale de garanție și sarcini	Referințe
NU SUNT	

Teren

Nr cadastral	Suprafața (mp)*	Observații / Referințe
	1.100	

* Suprafața este determinată în planul de proiecție Stereo 70.



Date referitoare la teren

Crt	Categorie folosință	Intravilan	Suprafața (mp)	Tarla	Parcelă	Nr. topo	Observații / Referințe
1	faneata	NU	1.100	100	2944/1	-	Nr. Tarla 101 greșit în TP

Lungime Segmente

1) Valorile lungimilor segmentelor sunt obținute din proiecție în plan.

Punct început	X / Y	Punct sfârșit	X / Y	Lungime segment (** (m)
1	469.883,761 470.738,951	2	469.887,624 470.751,615	13.24
2	469.887,624 470.751,615	3	469.896,724 470.767,072	17.937
3	469.896,724 470.767,072	4	469.890,931 470.766,466	5.825
4	469.890,931 470.766,466	5	469.883,066 470.767,231	7.902
5	469.883,066 470.767,231	6	469.878,009 470.768,24	5.157

Punct început	X / Y	Punct sfârșit	X / Y	Lungime segment (** (m)
6	469.878,009 470.768,24	7	469.865,322 470.675,884	93.224
7	469.865,322 470.675,884	8	469.866,463 470.677,908	2.324
8	469.866,463 470.677,908	9	469.878,339 470.690,128	17.04
9	469.878,339 470.690,128	10	469.883,593 470.700,516	11.641
10	469.883,593 470.700,516	11	469.885,874 470.714,277	13.949
11	469.885,874 470.714,277	1	469.883,761 470.738,951	24.764

** Lungimile segmentelor sunt determinate în planul de proiecție Stereo 70 și sunt rotunjite la 1 milimetru.

*** Distanța dintre puncte este formată din segmente cumulate ce sunt mai mici decât valoarea 1 milimetru.

**DATE DESPRE IMOBILUL NR. 23040**

Oficiul de Cadastru și Publicitate Imobiliară SIBIU
Biroul de Cadastru și Publicitate Imobiliară Avrig

A. Partea I. Descrierea imobilului

TEREN Extravilan

Adresa: Jud. Sibiu

Nr. Crt	Nr cadastral Nr. topografic	Suprafața* (mp)	Observații / Referințe
A1		800	Sector cadastral:77 Teren neimprejmuit;

B. Partea II. Proprietari și acte

Inscrieri privitoare la dreptul de proprietate și alte drepturi reale		Referințe
/		
Act Notarial nr. 711, din 03/08/2010 emis de NP SALOMIE IOAN CRISTIAN (contract de vanzare-cumparare);		
B1	Intabulare, drept de PROPRIETATE, dobandit prin Conventie, cota actuala 1/1 1) SC SOBIS SOLUTIONS SRL, CIF:12018818	A1

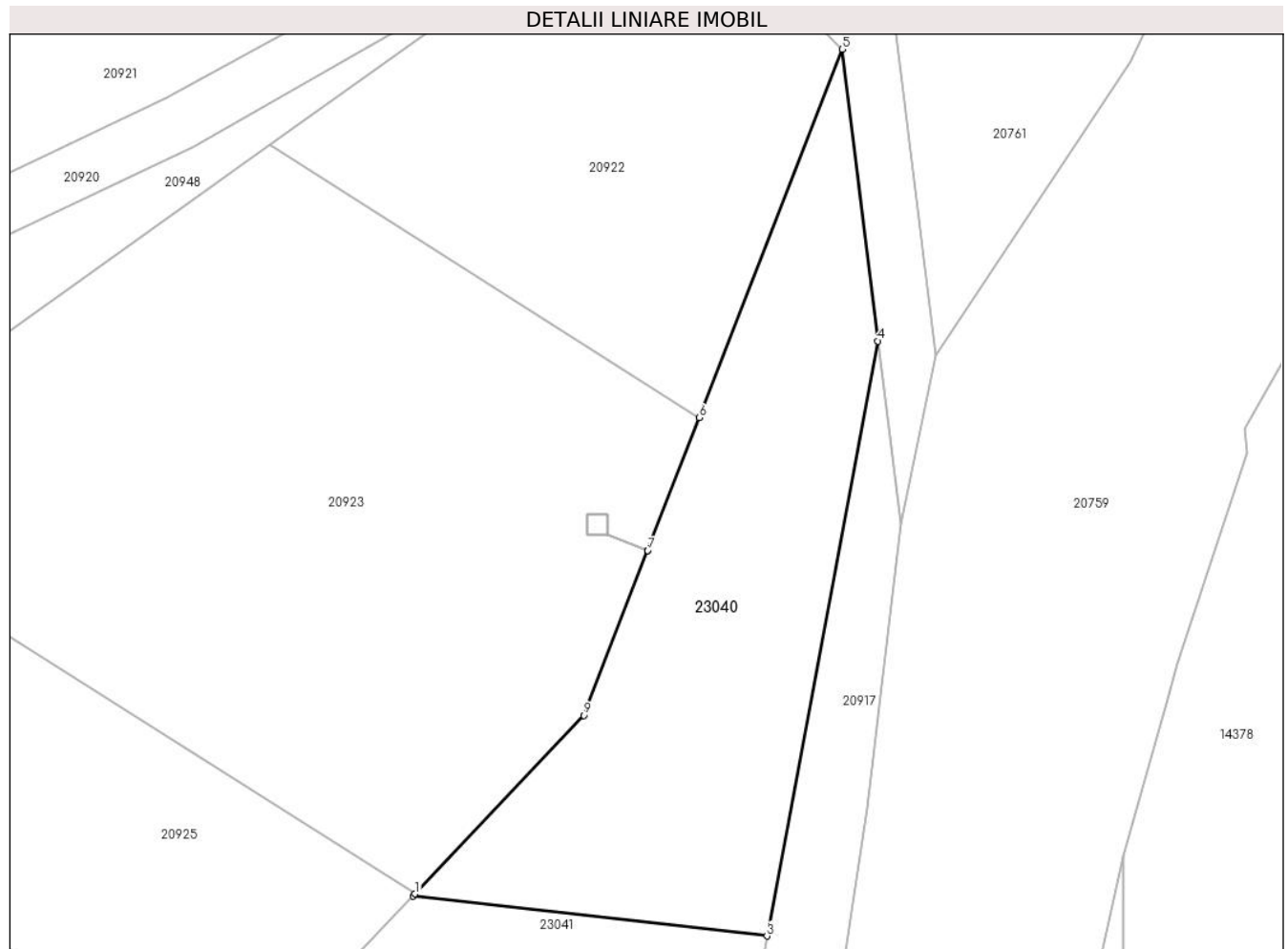
C. Partea III. SARCINI .

Inscrieri privind dezmembramintele dreptului de proprietate, drepturi reale de garanție și sarcini	Referințe
NU SUNT	

Teren

Nr cadastral	Suprafața (mp)*	Observații / Referințe
	800	

* Suprafața este determinată în planul de proiecție Stereo 70.



Date referitoare la teren

Crt	Categorie folosință	Intravilan	Suprafața (mp)	Tarla	Parcelă	Nr. topo	Observații / Referințe
1	faneata	NU	800	100	2940/62	-	Nr. tarla 113 greșit în TP; Nr. parcelă 2940 greșit în TP

Lungime Segmente

1) Valorile lungimilor segmentelor sunt obținute din proiecție în plan.

Punct început	X / Y	Punct sfârșit	X / Y	Lungime segment (** (m)
1	469.959,229 470.738,851	2	469.959,073 470.738,686	0.227
2	469.959,073 470.738,686	3	469.984,793 470.735,804	25.881
3	469.984,793 470.735,804	4	469.992,863 470.778,972	43.915
4	469.992,863 470.778,972	5	469.990,251 470.800,149	21.338
5	469.990,251 470.800,149	6	469.979,878 470.773,415	28.676

Punct început	X / Y	Punct sfârșit	X / Y	Lungime segment (** (m)
6	469.979,878 470.773,415	7	469.976,141 470.763,784	10.331
7	469.976,141 470.763,784	8	469.976,138 470.763,774	0.01
8	469.976,138 470.763,774	9	469.971,498 470.751,818	12.825
9	469.971,498 470.751,818	1	469.959,229 470.738,851	17.852

** Lungimile segmentelor sunt determinate în planul de proiecție Stereo 70 și sunt rotunjite la 1 milimetru.

*** Distanța dintre puncte este formată din segmente cumulate ce sunt mai mici decât valoarea 1 milimetru.

**DATE DESPRE IMOBILUL NR. 23041**

Oficiul de Cadastru și Publicitate Imobiliară SIBIU
Biroul de Cadastru și Publicitate Imobiliară Avrig

A. Partea I. Descrierea imobilului

TEREN Extravilan

Adresa: Jud. Sibiu

Nr. Crt	Nr cadastral Nr. topografic	Suprafața* (mp)	Observații / Referințe
A1		700	Sector cadastral:77 Teren neimprejmut;

B. Partea II. Proprietari și acte

Inscrieri privitoare la dreptul de proprietate și alte drepturi reale	Referințe
/	
Act Administrativ nr. 710/15, din 28/09/1998 emis de CJPSDPAT SIBIU (titlu de proprietate);	
B1	Intabulare, drept de PROPRIETATE, dobandit prin Reconstituire, cota actuala 1/1 1) DOBRILĂ CORNEL , lipsă CNP
Act Administrativ nr. 5151, din 20/07/2023 emis de PRIMĂRIA COMUNEI ARPAȘU DE JOS (adeverinta);	
B2	Se notează posesia faptică asupra cotei de 1/1 în favoarea lui 1) TURCU SILVIA

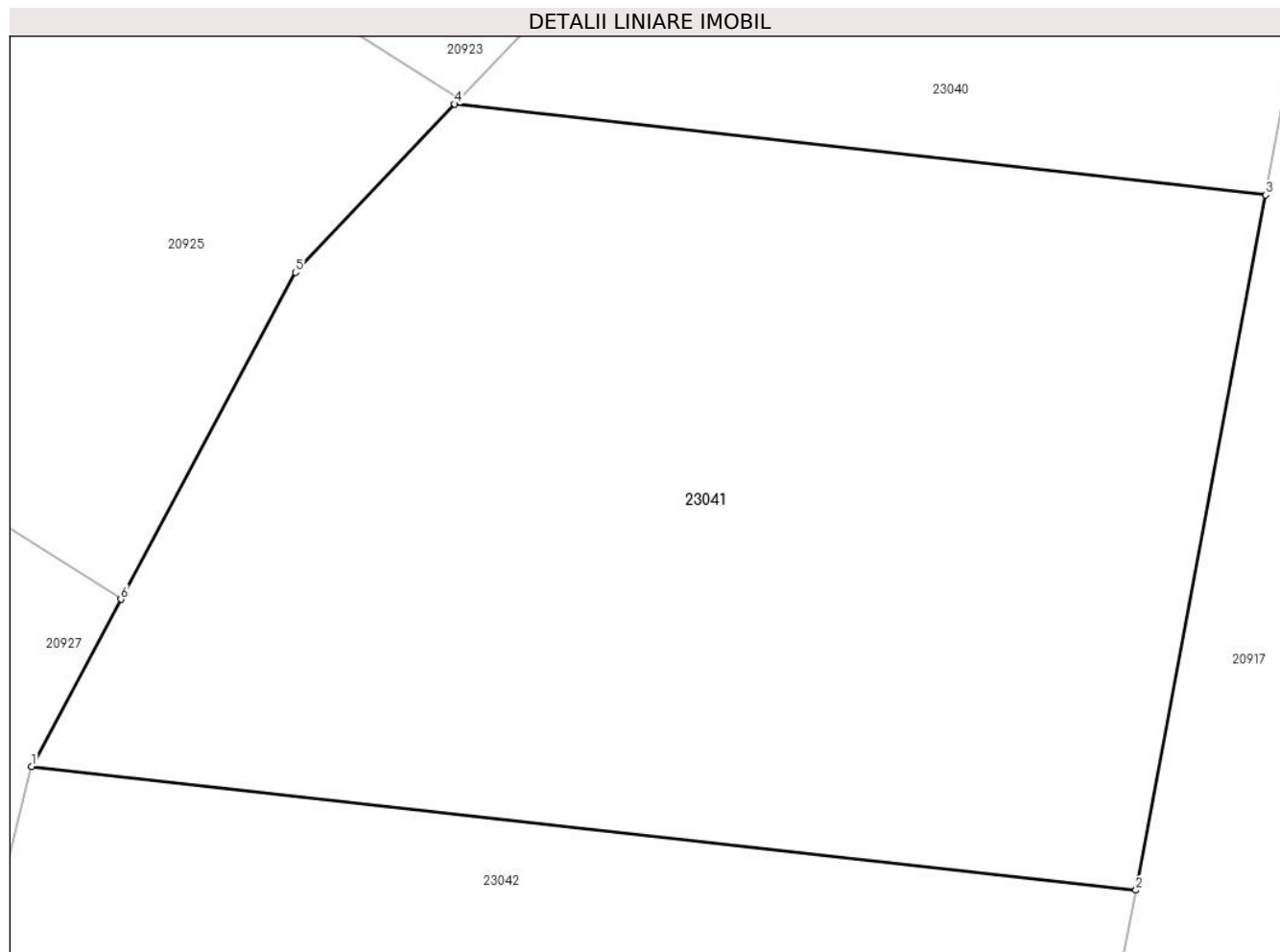
C. Partea III. SARCINI .

Inscrieri privind dezmembramintele dreptului de proprietate, drepturi reale de garanție și sarcini	Referințe
NU SUNT	

Teren

Nr cadastral	Suprafața (mp)*	Observații / Referințe
	700	

* Suprafața este determinată în planul de proiecție Stereo 70.



Date referitoare la teren

Crt	Categorie folosință	Intra vilan	Suprafața (mp)	Tarla	Parcelă	Nr. topo	Observații / Referințe
1	faneata	NU	700	100	2940/63	-	Nr. parcelă 2940 greșit în TP

Lungime Segmente

1) Valorile lungimilor segmentelor sunt obținute din proiecție în plan.

Punct început	X / Y	Punct sfârșit	X / Y	Lungime segment (** (m)
1	469.945,655 470.717,706	2	469.980,676 470.713,782	35.24
2	469.980,676 470.713,782	3	469.984,793 470.735,804	22.404
3	469.984,793 470.735,804	4	469.959,073 470.738,686	25.881
4	469.959,073 470.738,686	5	469.954,025 470.733,351	7.345
5	469.954,025 470.733,351	6	469.948,486 470.722,999	11.741

Punct început	X / Y	Punct sfârșit	X / Y	Lungime segment (** (m)
6	469.948,486 470.722,999	1	469.945,655 470.717,706	6.003

** Lungimile segmentelor sunt determinate în planul de proiecție Stereo 70 și sunt rotunjite la 1 milimetru.

*** Distanța dintre puncte este formată din segmente cumulate ce sunt mai mici decât valoarea 1 milimetru.

**DATE DESPRE IMOBILUL NR. 23042**

Oficiul de Cadastru și Publicitate Imobiliară SIBIU
Biroul de Cadastru și Publicitate Imobiliară Avrig

A. Partea I. Descrierea imobilului

TEREN Extravilan

Adresa: Jud. Sibiu

Nr. Crt	Nr cadastral Nr. topografic	Suprafața* (mp)	Observații / Referințe
A1		1.400	Sector cadastral:77 Teren neimpregmuit;

B. Partea II. Proprietari și acte

Inscrieri privitoare la dreptul de proprietate și alte drepturi reale	Referințe
/	
Act Administrativ nr. 710/15, din 28/09/1998 emis de CJPSDPAT SIBIU (titlu de proprietate);	
B1	A1
Intabulare, drept de PROPRIETATE, dobandit prin Reconstituire, cota actuala 1/1 1) DOBRILĂ CORNEL , lipsă CNP	
Act Administrativ nr. 5152, din 20/07/2023 emis de PRIMĂRIA COMUNEI ARPAȘU DE JOS (adeverinta);	
B2	A1
Se notează posesia faptică asupra cotei de 1/1 în favoarea lui 1) TURCU SILVIA	

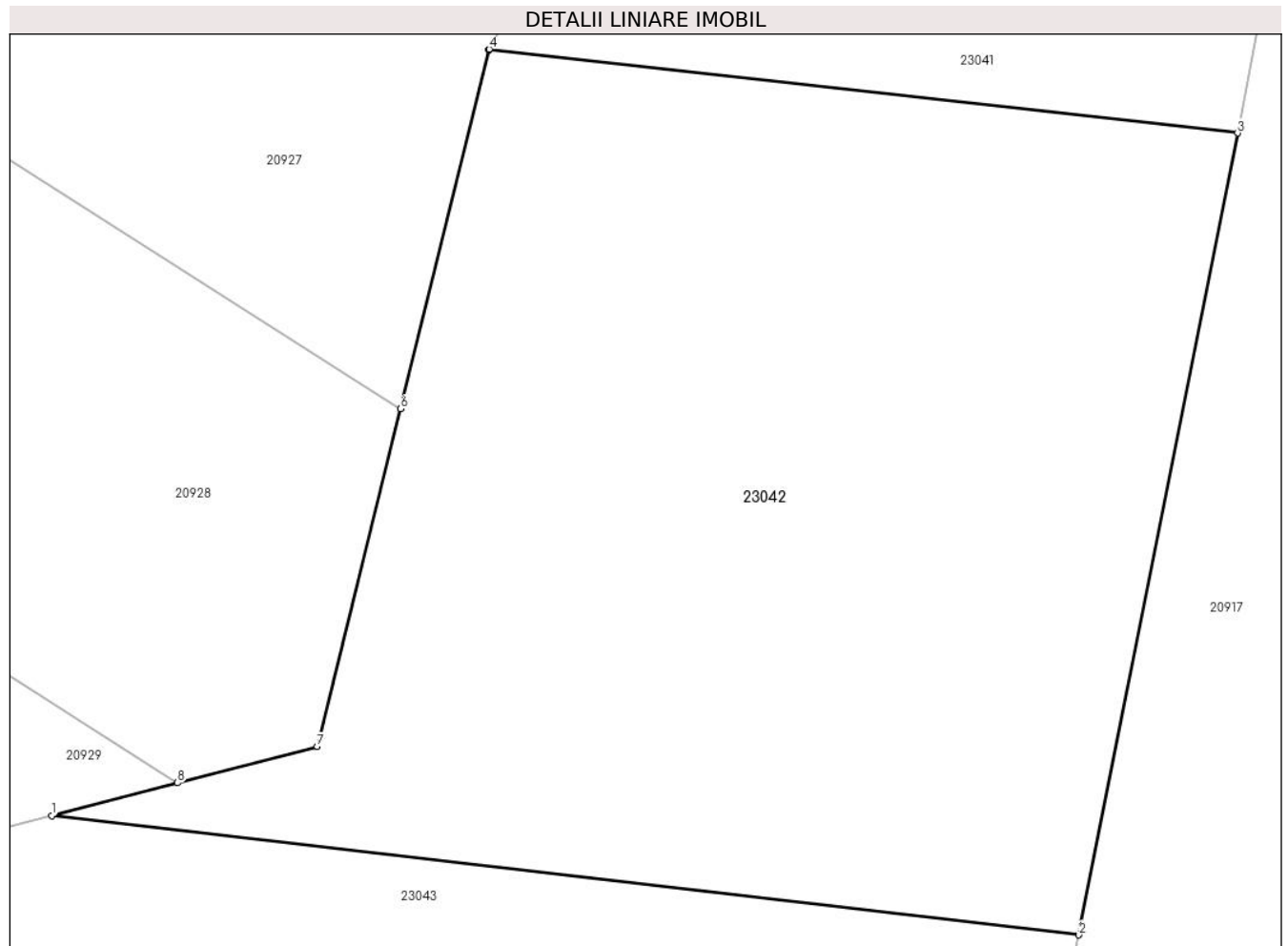
C. Partea III. SARCINI .

Inscrieri privind dezmembramintele dreptului de proprietate, drepturi reale de garanție și sarcini	Referințe
NU SUNT	

Teren

Nr cadastral	Suprafața (mp)*	Observații / Referințe
	1.400	

* Suprafața este determinată în planul de proiecție Stereo 70.



Date referitoare la teren

Crt	Categorie folosință	Intravilan	Suprafața (mp)	Tarla	Parcelă	Nr. topo	Observații / Referințe
1	arabil	NU	1.400	100	2940/64	-	Nr. parcelă 2940 greșit în TP

Lungime Segmente

1) Valorile lungimilor segmentelor sunt obținute din proiecție în plan.

Punct început	X / Y	Punct sfârșit	X / Y	Lungime segment (** (m)
1	469.925,165 470.681,874	2	469.973,258 470.676,3	48.414
2	469.973,258 470.676,3	3	469.980,676 470.713,782	38.208
3	469.980,676 470.713,782	4	469.945,655 470.717,706	35.24
4	469.945,655 470.717,706	5	469.945,632 470.717,662	0.049
5	469.945,632 470.717,662	6	469.941,495 470.700,892	17.273

Punct început	X / Y	Punct sfârșit	X / Y	Lungime segment (** (m)
6	469.941,495 470.700,892	7	469.937,601 470.685,107	16.258
7	469.937,601 470.685,107	8	469.931,056 470.683,405	6.763
8	469.931,056 470.683,405	1	469.925,165 470.681,874	6.087

** Lungimile segmentelor sunt determinate în planul de proiecție Stereo 70 și sunt rotunjite la 1 milimetru.

*** Distanța dintre puncte este formată din segmente cumulate ce sunt mai mici decât valoarea 1 milimetru.

**DATE DESPRE IMOBILUL NR. 23043**

Oficiul de Cadastru și Publicitate Imobiliară SIBIU
Biroul de Cadastru și Publicitate Imobiliară Avrig

A. Partea I. Descrierea imobilului

TEREN Extravilan

Adresa: Jud. Sibiu

Nr. Crt	Nr cadastral Nr. topografic	Suprafața* (mp)	Observații / Referințe
A1		1.000	Sector cadastral:77 Teren neimprejmuit;

B. Partea II. Proprietari și acte

Inscrieri privitoare la dreptul de proprietate și alte drepturi reale	Referințe
/	
Act Administrativ nr. 713/15, din 01/10/1998 emis de CJPSDPAT SIBIU (titlu de proprietate);	
B1	A1
Intabulare, drept de PROPRIETATE, dobandit prin Reconstituire, cota actuala 1/1 1) TURCU ANA, LIPSĂ CNP	

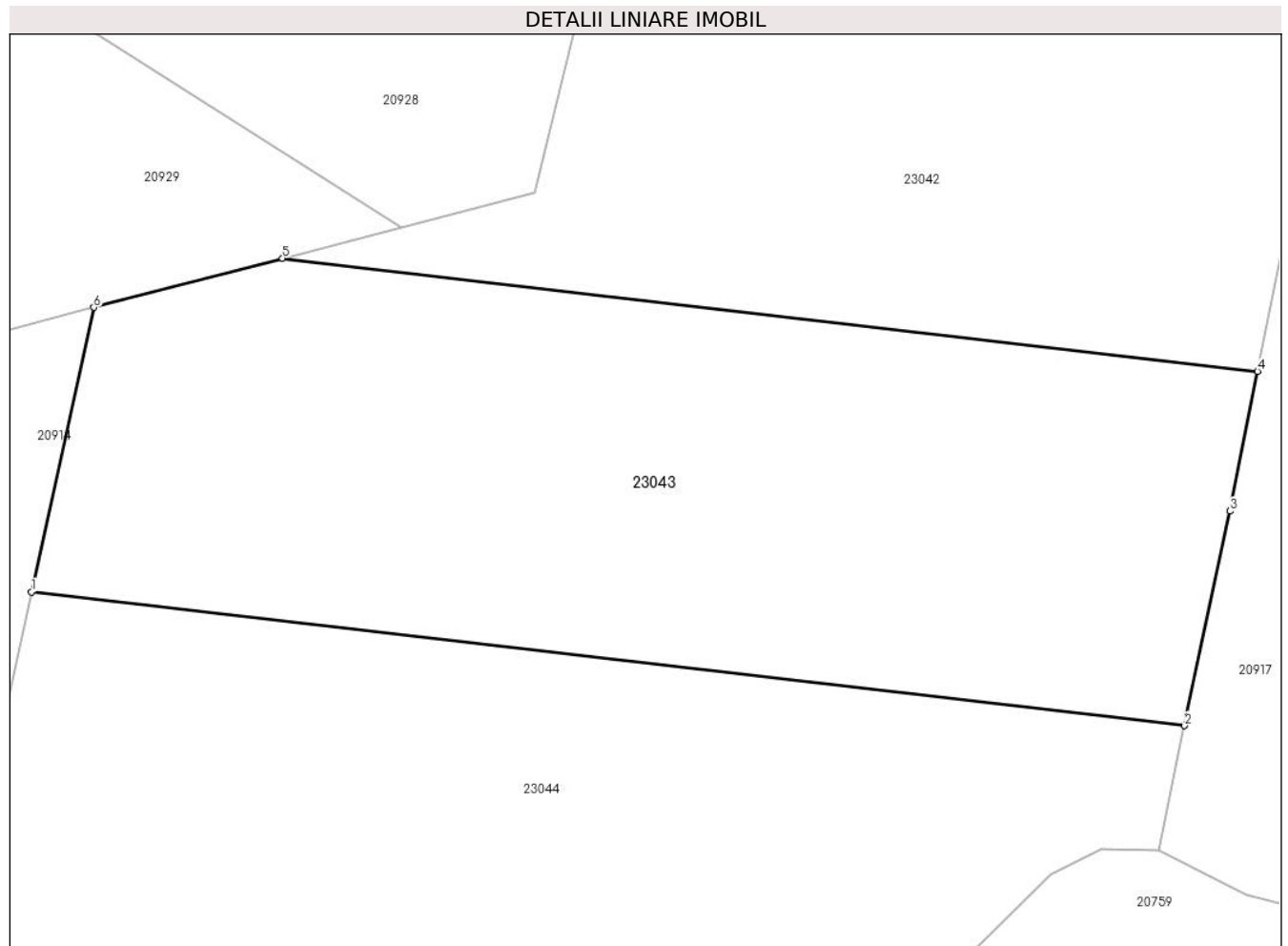
C. Partea III. SARCINI .

Inscrieri privind dezmembramintele dreptului de proprietate, drepturi reale de garanție și sarcini	Referințe
NU SUNT	

Teren

Nr cadastral	Suprafața (mp)*	Observații / Referințe
	1.000	

* Suprafața este determinată în planul de proiecție Stereo 70.



Date referitoare la teren

Crt	Categorie folosință	Intra vilan	Suprafața (mp)	Tarla	Parcelă	Nr. topo	Observații / Referințe
1	faneata	NU	1.000	100	2940/65	-	Nr. parcelă 2940 greșit în TP

Lungime Segmente

1) Valorile lungimilor segmentelor sunt obținute din proiecție în plan.

Punct început	X / Y	Punct sfârșit	X / Y	Lungime segment (** (m)
1	469.912,776 470.665,439	2	469.969,659 470.658,847	57.264
2	469.969,659 470.658,847	3	469.971,895 470.669,418	10.805
3	469.971,895 470.669,418	4	469.973,258 470.676,3	7.016
4	469.973,258 470.676,3	5	469.925,165 470.681,874	48.414
5	469.925,165 470.681,874	6	469.915,853 470.679,453	9.622

Punct început	X / Y	Punct sfârșit	X / Y	Lungime segment (** (m)
6	469.915,853 470.679,453	1	469.912,776 470.665,439	14.348

** Lungimile segmentelor sunt determinate în planul de proiecție Stereo 70 și sunt rotunjite la 1 milimetru.

*** Distanța dintre puncte este formată din segmente cumulate ce sunt mai mici decât valoarea 1 milimetru.

**DATE DESPRE IMOBILUL NR. 23044**

Oficiul de Cadastru și Publicitate Imobiliară SIBIU
Biroul de Cadastru și Publicitate Imobiliară Avrig

A. Partea I. Descrierea imobilului

TEREN Extravilan

Adresa: Jud. Sibiu

Nr. Crt	Nr cadastral Nr. topografic	Suprafața* (mp)	Observații / Referințe
A1		1.000	Sector cadastral:77 Teren neimprejmut;

B. Partea II. Proprietari și acte

Inscrieri privitoare la dreptul de proprietate și alte drepturi reale	Referințe
/	
Act Administrativ nr. 722/15, din 12/10/1998 emis de CJPSDPAT SIBIU (titlu de proprietate);	
B1	Intabulare, drept de PROPRIETATE, dobandit prin Reconstituire, cota actuala 1/1 1) DOBRILA CORNEL , lipsă CNP
Act Administrativ nr. 5154, din 20/07/2023 emis de PRIMĂRIA COMUNEI ARPAȘU DE JOS (adeverinta);	
B2	Se notează posesia faptică asupra cotei de 1/1 în favoarea lui 1) MARIN CONSTANTIN

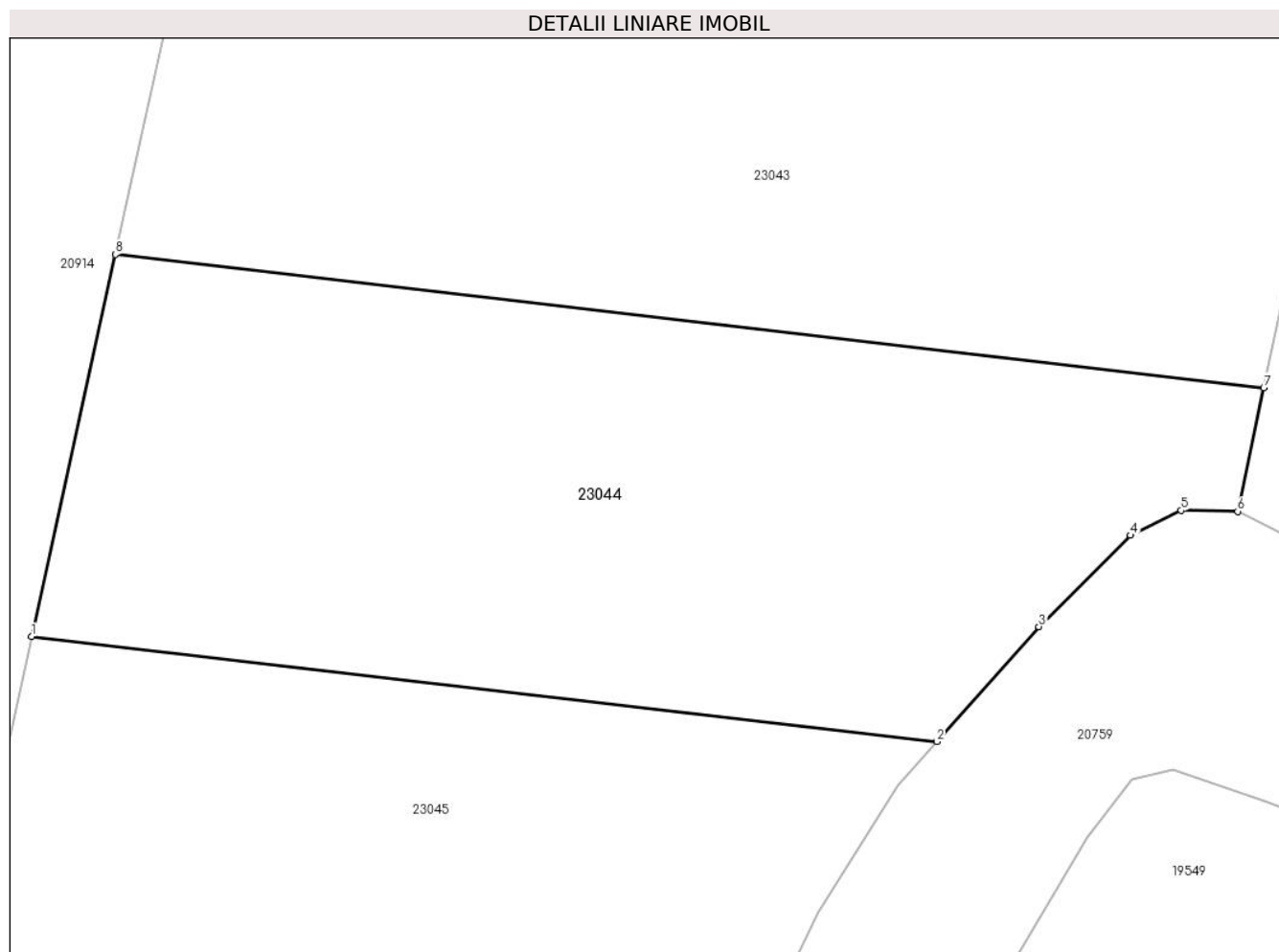
C. Partea III. SARCINI .

Inscrieri privind dezmembramintele dreptului de proprietate, drepturi reale de garanție și sarcini	Referințe
NU SUNT	

Teren

Nr cadastral	Suprafața (mp)*	Observații / Referințe
	1.000	

* Suprafața este determinată în planul de proiecție Stereo 70.



Date referitoare la teren

Crt	Categorie folosință	Intra vilan	Suprafața (mp)	Tarla	Parcelă	Nr. topo	Observații / Referințe
1	faneata	NU	1.000	100	2940/66	-	Nr. tarla 113 greșit în TP; Nr. parcelă 2940 greșit în TP

Lungime Segmente

1) Valorile lungimilor segmentelor sunt obținute din proiecție în plan.

Punct început	X / Y	Punct sfârșit	X / Y	Lungime segment (** (m)
1	469.908,622 470.646,526	2	469.953,465 470.641,329	45.143
2	469.953,465 470.641,329	3	469.958,52 470.647,018	7.61
3	469.958,52 470.647,018	4	469.963,048 470.651,54	6.4
4	469.963,048 470.651,54	5	469.965,564 470.652,769	2.8
5	469.965,564 470.652,769	6	469.968,364 470.652,725	2.8

Punct început	X / Y	Punct sfârșit	X / Y	Lungime segment (** (m)
6	469.968,364 470.652,725	7	469.969,659 470.658,847	6.257
7	469.969,659 470.658,847	8	469.912,776 470.665,439	57.264
8	469.912,776 470.665,439	1	469.908,622 470.646,526	19.364

** Lungimile segmentelor sunt determinate în planul de proiecție Stereo 70 și sunt rotunjite la 1 milimetru.

*** Distanța dintre puncte este formată din segmente cumulate ce sunt mai mici decât valoarea 1 milimetru.

**DATE DESPRE IMOBILUL NR. 23045**

Oficiul de Cadastru și Publicitate Imobiliară SIBIU
Biroul de Cadastru și Publicitate Imobiliară Avrig

A. Partea I. Descrierea imobilului

TEREN Extravilan

Adresa: Jud. Sibiu

Nr. Crt	Nr cadastral Nr. topografic	Suprafața* (mp)	Observații / Referințe
A1		1.900	Sector cadastral:77 Teren neimprejmuit;

B. Partea II. Proprietari și acte

Inscrieri privitoare la dreptul de proprietate și alte drepturi reale	Referințe
/	
Act Administrativ nr. 789/15, din 22/01/1999 emis de CJPSDPAT SIBIU (titlu de proprietate);	
B1	A1
Intabulare, drept de PROPRIETATE, dobandit prin Reconstituire, cota actuala 1/1 1) DOBRILA GHEORGHE, lipsă CNP	

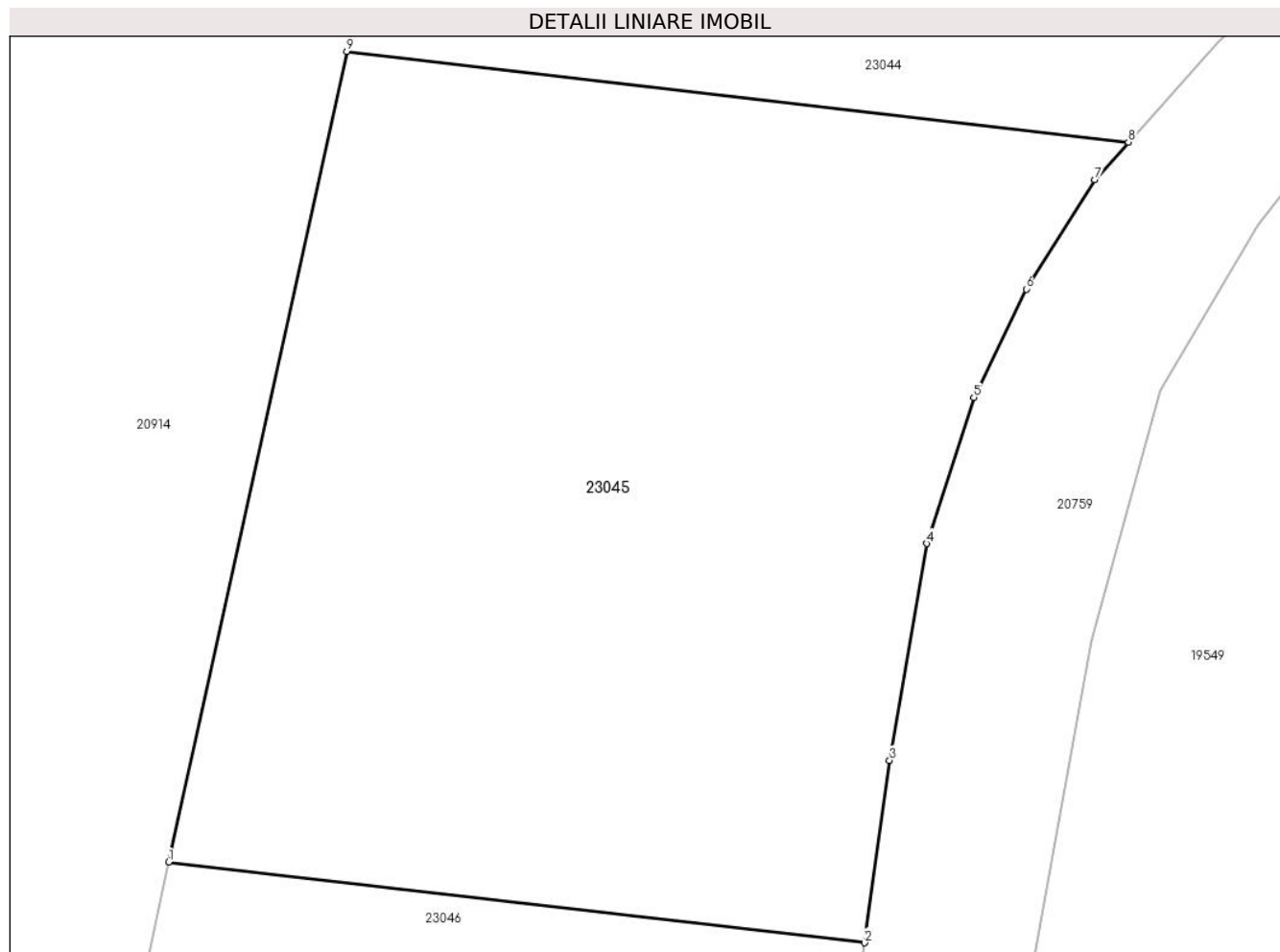
C. Partea III. SARCINI .

Inscrieri privind dezmembramintele dreptului de proprietate, drepturi reale de garanție și sarcini	Referințe
NU SUNT	

Teren

Nr cadastral	Suprafața (mp)*	Observații / Referințe
	1.900	

* Suprafața este determinată în planul de proiecție Stereo 70.



Date referitoare la teren

Crt	Categorie folosință	Intravilan	Suprafața (mp)	Tarla	Parcelă	Nr. topo	Observații / Referințe
1	faneata	NU	1.900	100	2940/67	-	Nr. parcelă 2940 greșit în TP

Lungime Segmente

1) Valorile lungimilor segmentelor sunt obținute din proiecție în plan.

Punct început	X / Y	Punct sfârșit	X / Y	Lungime segment (** (m)
1	469.898,422 470.600,078	2	469.938,316 470.595,455	40.161
2	469.938,316 470.595,455	3	469.939,764 470.605,904	10.548
3	469.939,764 470.605,904	4	469.941,885 470.618,324	12.6
4	469.941,885 470.618,324	5	469.944,6 470.626,694	8.8
5	469.944,6 470.626,694	6	469.947,602 470.632,907	6.9

Punct început	X / Y	Punct sfârșit	X / Y	Lungime segment (** (m)
6	469.947,602 470.632,907	7	469.951,546 470.639,169	7.4
7	469.951,546 470.639,169	8	469.953,465 470.641,329	2.89
8	469.953,465 470.641,329	9	469.908,622 470.646,526	45.143
9	469.908,622 470.646,526	1	469.898,422 470.600,078	47.554

** Lungimile segmentelor sunt determinate în planul de proiecție Stereo 70 și sunt rotunjite la 1 milimetru.

*** Distanța dintre puncte este formată din segmente cumulate ce sunt mai mici decât valoarea 1 milimetru.

**DATE DESPRE IMOBILUL NR. 23046**

Oficiul de Cadastru și Publicitate Imobiliară SIBIU
Biroul de Cadastru și Publicitate Imobiliară Avrig

A. Partea I. Descrierea imobilului

TEREN Extravilan

Adresa: Jud. Sibiu

Nr. Crt	Nr cadastral Nr. topografic	Suprafața* (mp)	Observații / Referințe
A1		1.100	Sector cadastral:77 Teren neimprejmuit;

B. Partea II. Proprietari și acte

Inscrieri privitoare la dreptul de proprietate și alte drepturi reale	Referințe
/	
Act Administrativ nr. 870/15, din 27/01/2000 emis de CJPSDPAT SIBIU (titlu de proprietate);	
B1	A1
Intabulare, drept de PROPRIETATE, dobandit prin Reconstituire, cota actuala 1/1 1) CIȘMAȘ GHEORGHE, LIPSĂ CNP	

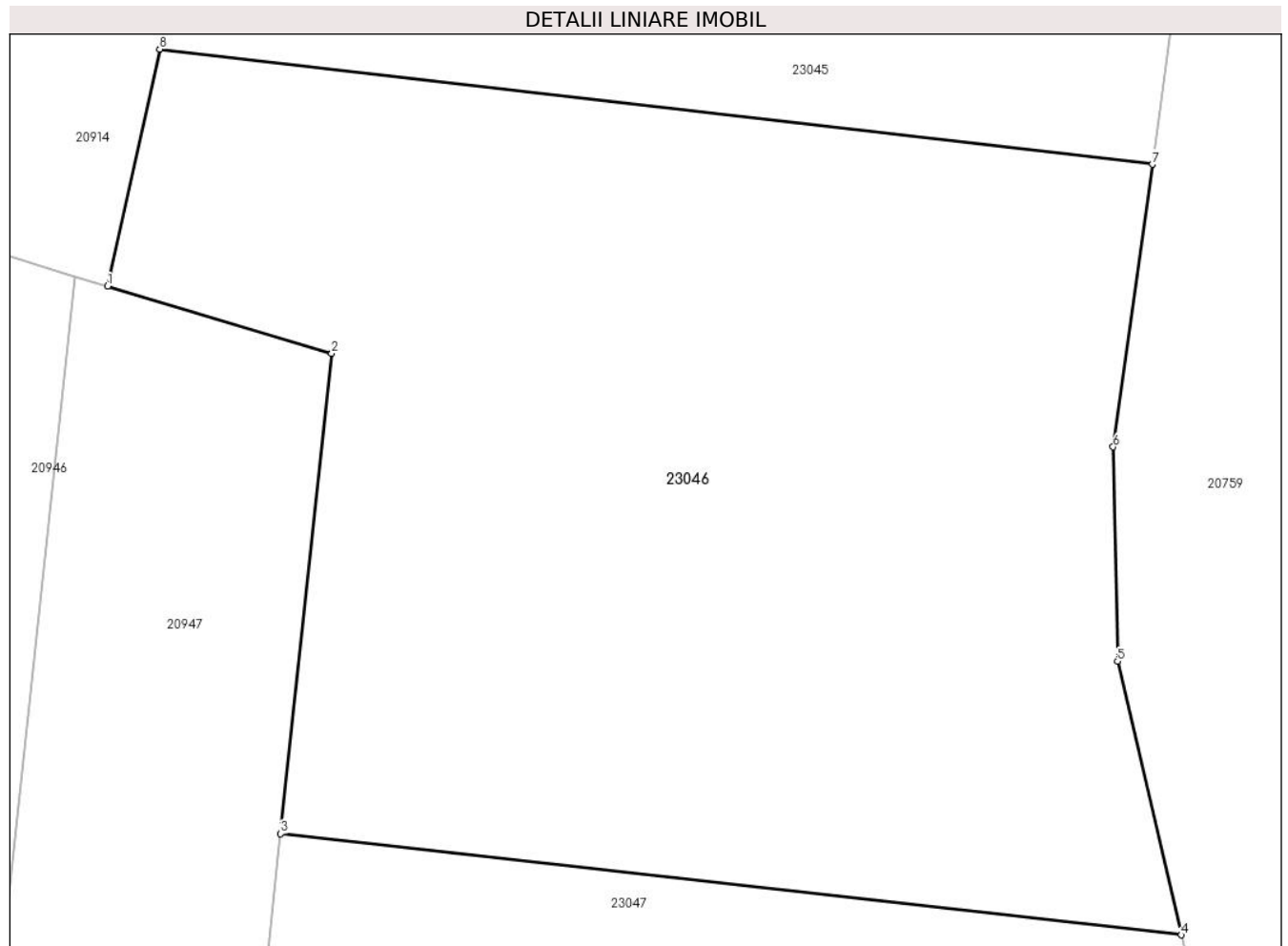
C. Partea III. SARCINI .

Inscrieri privind dezmembramintele dreptului de proprietate, drepturi reale de garanție și sarcini	Referințe
NU SUNT	

Teren

Nr cadastral	Suprafața (mp)*	Observații / Referințe
	1.100	

* Suprafața este determinată în planul de proiecție Stereo 70.



Date referitoare la teren

Crt	Categorie folosință	Intravilan	Suprafața (mp)	Tarla	Parcelă	Nr. topo	Observații / Referințe
1	faneata	NU	1.100	100	2940/68	-	Nr. tarla 113 greșit în TP; Nr. parcelă 2940 greșit în TP

Lungime Segmente

1) Valorile lungimilor segmentelor sunt obținute din proiecție în plan.

Punct început	X / Y	Punct sfârșit	X / Y	Lungime segment (** (m)
1	469.896,333 470.590,568	2	469.905,334 470.587,864	9.398
2	469.905,334 470.587,864	3	469.903,282 470.568,582	19.391
3	469.903,282 470.568,582	4	469.939,483 470.564,526	36.427
4	469.939,483 470.564,526	5	469.936,919 470.575,514	11.283
5	469.936,919 470.575,514	6	469.936,743 470.584,112	8.6

Punct început	X / Y	Punct sfârșit	X / Y	Lungime segment (** (m)
6	469.936,743 470.584,112	7	469.938,316 470.595,455	11.452
7	469.938,316 470.595,455	8	469.898,422 470.600,078	40.161
8	469.898,422 470.600,078	1	469.896,333 470.590,568	9.737

** Lungimile segmentelor sunt determinate în planul de proiecție Stereo 70 și sunt rotunjite la 1 milimetru.

*** Distanța dintre puncte este formată din segmente cumulate ce sunt mai mici decât valoarea 1 milimetru.

**DATE DESPRE IMOBILUL NR. 23047**

Oficiul de Cadastru și Publicitate Imobiliară SIBIU
Biroul de Cadastru și Publicitate Imobiliară Avrig

A. Partea I. Descrierea imobilului

TEREN Extravilan

Adresa: Jud. Sibiu

Nr. Crt	Nr cadastral Nr. topografic	Suprafața* (mp)	Observații / Referințe
A1		2.500	Sector cadastral:77 Teren neimpregmuit;

B. Partea II. Proprietari și acte

Inscrieri privitoare la dreptul de proprietate și alte drepturi reale	Referințe
/	
Act Administrativ nr. 818/15, din 06/05/1999 emis de CJPSDPAT SIBIU (titlu de proprietate);	
B1	Intabulare, drept de PROPRIETATE, dobandit prin Reconstituire, cota actuala 1/1 1) VRABIE NICOLAE, lipsă CNP
Act Administrativ nr. 5333, din 25/07/2023 emis de PRIMĂRIA COMUNEI ARPAȘU DE JOS (adeverinta);	
B2	Se notează posesia faptică asupra cotei de 1/1 în favoarea lui 1) SC SOBIS SOLUTIONS SRL, CIF:12018818

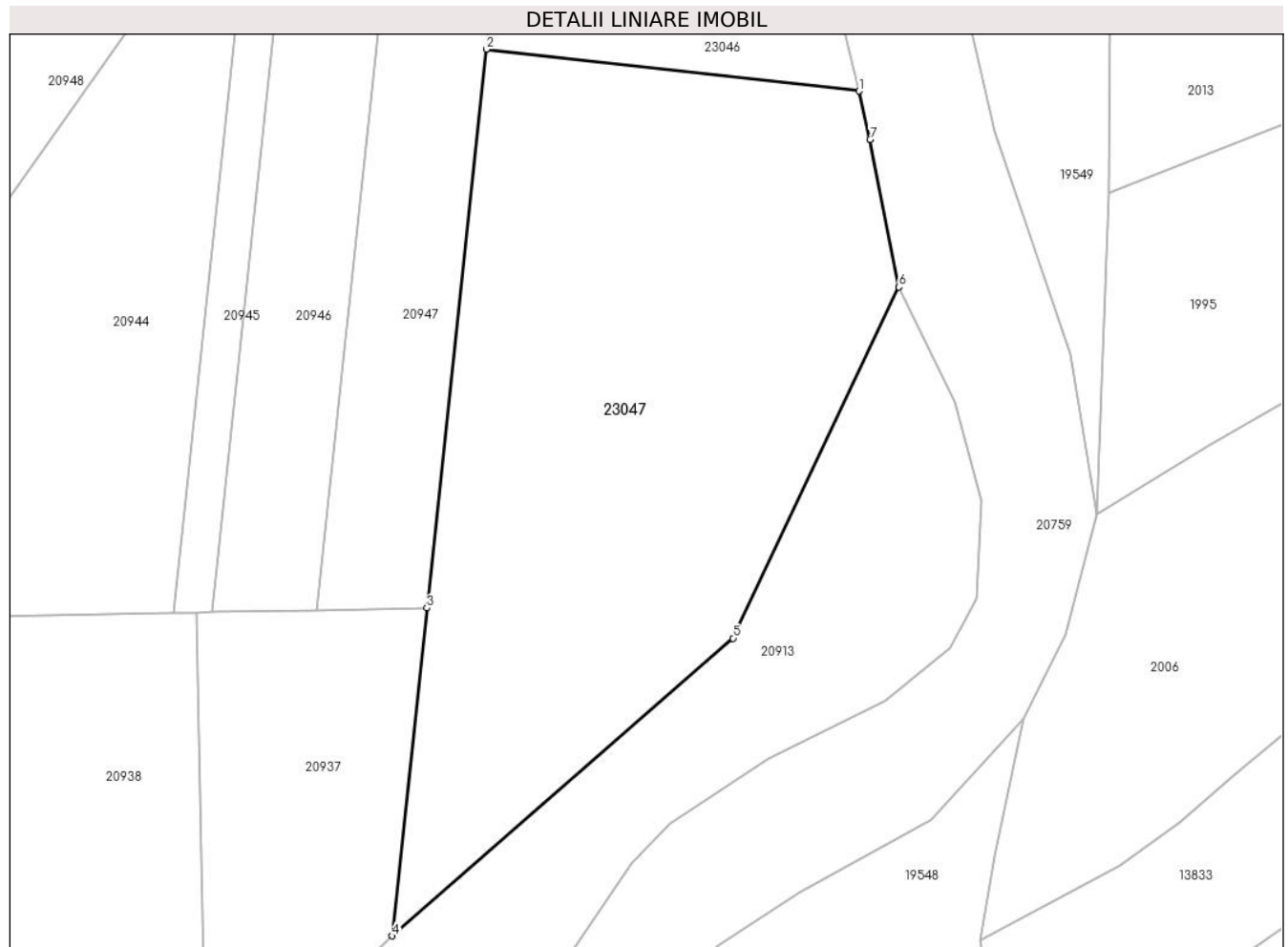
C. Partea III. SARCINI .

Inscrieri privind dezmembramintele dreptului de proprietate, drepturi reale de garanție și sarcini	Referințe
NU SUNT	

Teren

Nr cadastral	Suprafața (mp)*	Observații / Referințe
	2.500	

* Suprafața este determinată în planul de proiecție Stereo 70.



Date referitoare la teren

Crt	Categorie folosință	Intravilan	Suprafața (mp)	Tarla	Parcelă	Nr. topo	Observații / Referințe
1	faneata	NU	2.500	100	2940/69	-	Nr. tarla 113 greșit în TP; Nr. parcelă 2940 greșit în TP

Lungime Segmente

1) Valorile lungimilor segmentelor sunt obținute din proiecție în plan.

Punct început	X / Y	Punct sfârșit	X / Y	Lungime segment (** (m)
1	469.939,483 470.564,526	2	469.903,282 470.568,582	36.427
2	469.903,282 470.568,582	3	469.897,511 470.514,348	54.54
3	469.897,511 470.514,348	4	469.894,124 470.482,527	32.001
4	469.894,124 470.482,527	5	469.927,263 470.511,412	43.96
5	469.927,263 470.511,412	6	469.943,365 470.545,503	37.703

Punct început	X / Y	Punct sfârșit	X / Y	Lungime segment (** (m)
6	469.943,365 470.545,503	7	469.940,578 470.559,835	14.6
7	469.940,578 470.559,835	1	469.939,483 470.564,526	4.817

** Lungimile segmentelor sunt determinate în planul de proiecție Stereo 70 și sunt rotunjite la 1 milimetru.

*** Distanța dintre puncte este formată din segmente cumulate ce sunt mai mici decât valoarea 1 milimetru.

**DATE DESPRE IMOBILUL NR. 23048**

Oficiul de Cadastru și Publicitate Imobiliară SIBIU
Biroul de Cadastru și Publicitate Imobiliară Avrig

A. Partea I. Descrierea imobilului

TEREN Extravilan

Adresa: Jud. Sibiu

Nr. Crt	Nr cadastral Nr. topografic	Suprafața* (mp)	Observații / Referințe
A1		2.600	Sector cadastral:77 Teren neimprejmuit;

B. Partea II. Proprietari și acte

Inscrieri privitoare la dreptul de proprietate și alte drepturi reale		Referințe
/		
Act Notarial nr. 16, din 11/01/2010 emis de NP SALOMIE IOAN CRISTIAN (contract de vanzare-cumparare);		
B1	Intabulare, drept de PROPRIETATE, dobandit prin Conventie, cota actuala 1/1 1) SC SOBIS SOLUTIONS SRL, CIF:12018818	A1

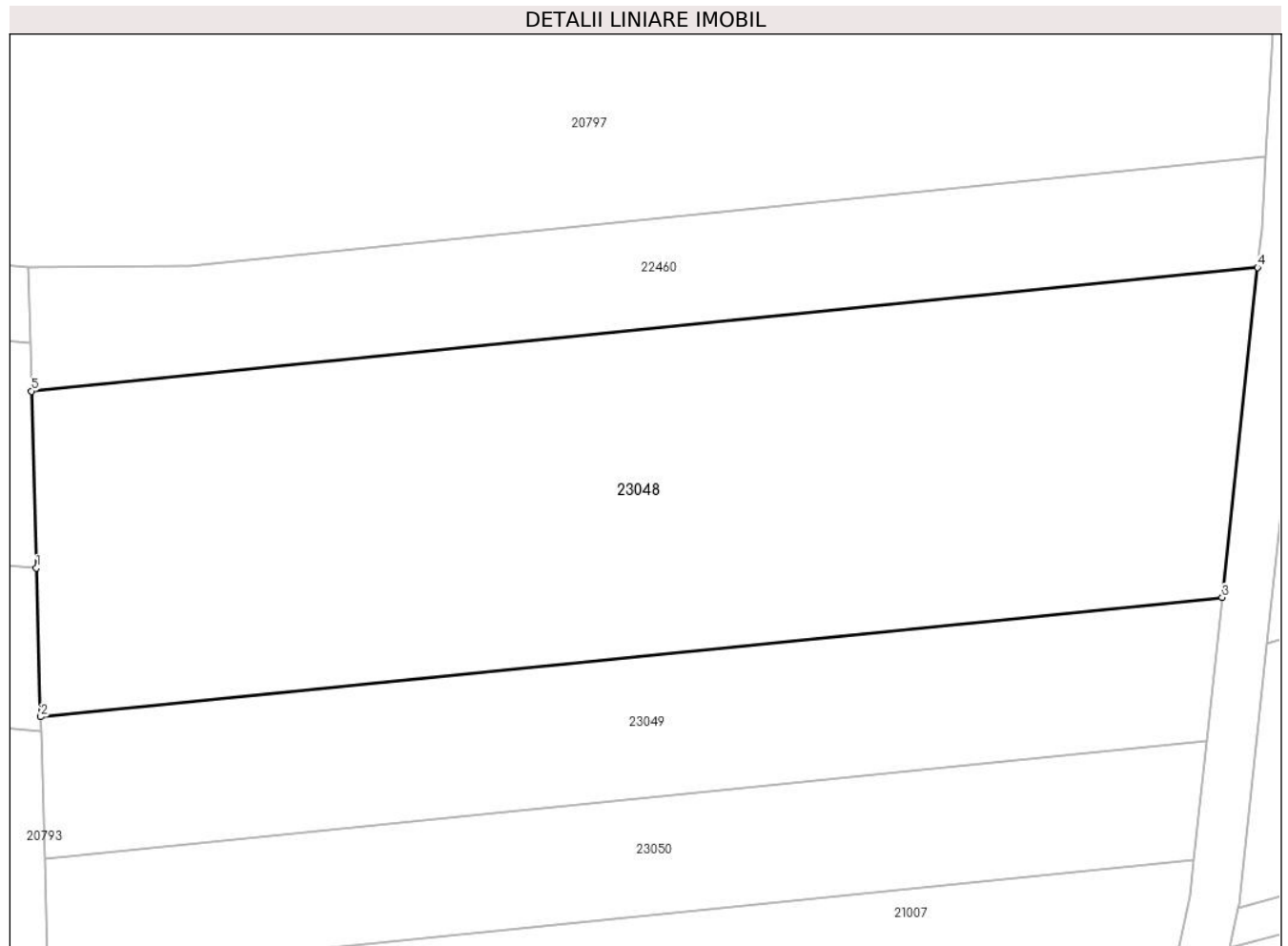
C. Partea III. SARCINI .

Inscrieri privind dezmembramintele dreptului de proprietate, drepturi reale de garanție și sarcini	Referințe
NU SUNT	

Teren

Nr cadastral	Suprafața (mp)*	Observații / Referințe
	2.600	

* Suprafața este determinată în planul de proiecție Stereo 70.



Date referitoare la teren

Crt	Categorie folosință	Intravilan	Suprafața (mp)	Tarla	Parcelă	Nr. topo	Observații / Referințe
1	arabil	NU	2.600	99	2886/192	-	Nr. parcelă 2908/2 greșit în TP

Lungime Segmente

1) Valorile lungimilor segmentelor sunt obținute din proiecție în plan.

Punct început	X / Y	Punct sfârșit	X / Y	Lungime segment (** (m)
1	469.849,298 471.109,095	2	469.849,642 471.097,012	12.088
2	469.849,642 471.097,012	3	469.945,794 471.106,704	96.64
3	469.945,794 471.106,704	4	469.948,678 471.133,533	26.984
4	469.948,678 471.133,533	5	469.848,888 471.123,474	100.296
5	469.848,888 471.123,474	1	469.849,298 471.109,095	14.385

**** Lungimile segmentelor sunt determinate în planul de proiecție Stereo 70 și sunt rotunjite la 1 milimetru.**

***** Distanța dintre puncte este formată din segmente cumulate ce sunt mai mici decât valoarea 1 milimetru.**

**DATE DESPRE IMOBILUL NR. 23049**

Oficiul de Cadastru și Publicitate Imobiliară SIBIU
Biroul de Cadastru și Publicitate Imobiliară Avrig

A. Partea I. Descrierea imobilului

TEREN Extravilan

Adresa: Jud. Sibiu

Nr. Crt	Nr cadastral Nr. topografic	Suprafața* (mp)	Observații / Referințe
A1		1.100	Sector cadastral:77 Teren neimprejmuit;

B. Partea II. Proprietari și acte

Inscrieri privitoare la dreptul de proprietate și alte drepturi reale	Referințe
/	
Act Administrativ nr. 725/15, din 14/10/1998 emis de CJPSDPAT SIBIU (titlu de proprietate);	
B1	A1
Intabulare, drept de PROPRIETATE, dobandit prin Reconstituire, cota actuala 1/1	
1) VIZANTE IOAN, lipsă CNP	

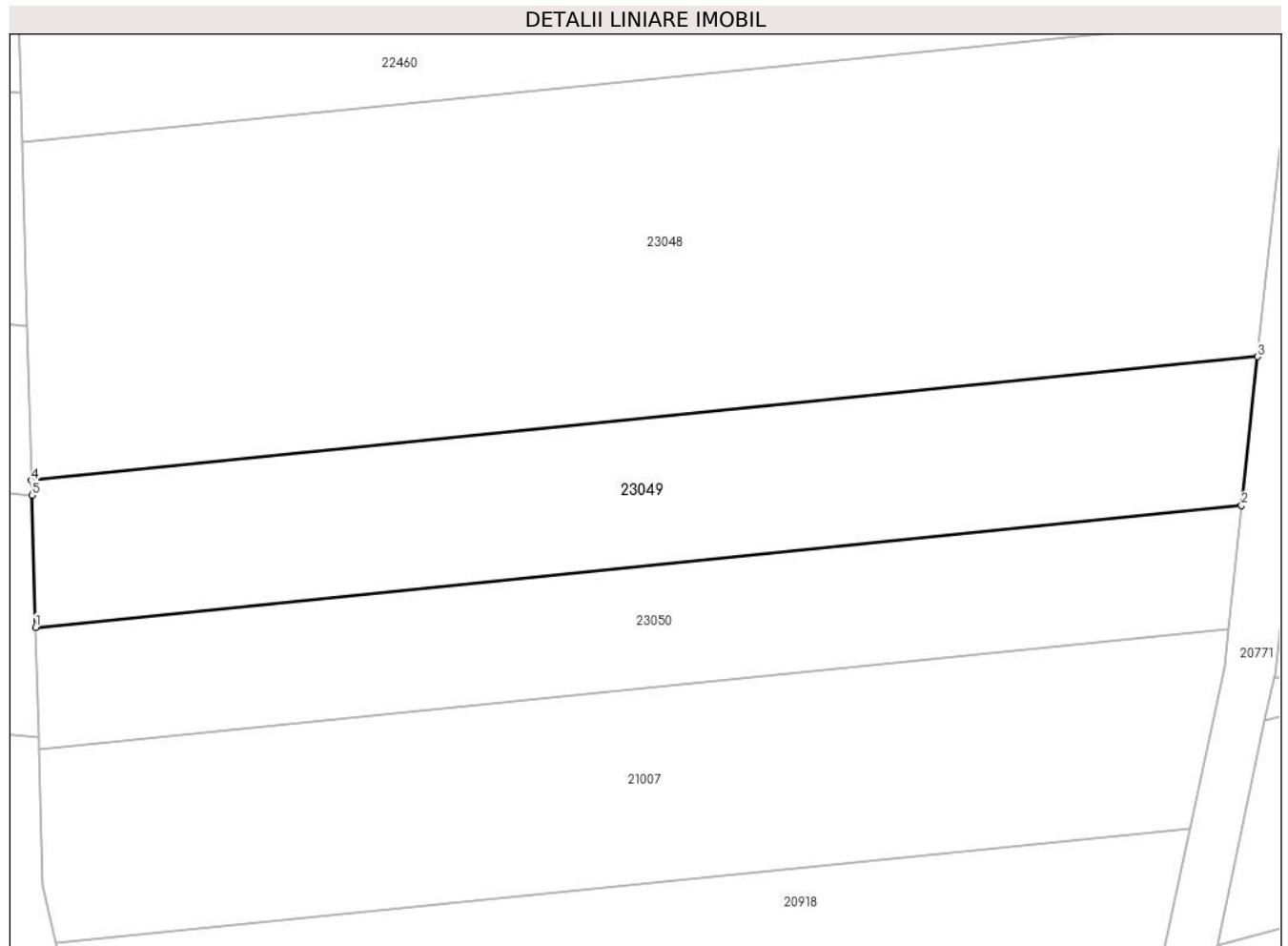
C. Partea III. SARCINI .

Inscrieri privind dezmembramintele dreptului de proprietate, drepturi reale de garanție și sarcini	Referințe
NU SUNT	

Teren

Nr cadastral	Suprafața (mp)*	Observații / Referințe
	1.100	

* Suprafața este determinată în planul de proiecție Stereo 70.



Date referitoare la teren

Crt	Categorie folosință	Intravilan	Suprafața (mp)	Tarla	Parcelă	Nr. topo	Observații / Referințe
1	arabil	NU	1.100	99	2886/193	-	Nr. parcelă 2908/35 greșit în TP

Lungime Segmente

1) Valorile lungimilor segmentelor sunt obținute din proiecție în plan.

Punct început	X / Y	Punct sfârșit	X / Y	Lungime segment (** (m)
1	469.849,97 471.085,51	2	469.944,541 471.095,043	95.051
2	469.944,541 471.095,043	3	469.945,794 471.106,704	11.729
3	469.945,794 471.106,704	4	469.849,642 471.097,012	96.64
4	469.849,642 471.097,012	5	469.849,674 471.095,87	1.142
5	469.849,674 471.095,87	1	469.849,97 471.085,51	10.365

**** Lungimile segmentelor sunt determinate în planul de proiecție Stereo 70 și sunt rotunjite la 1 milimetru.**

***** Distanța dintre puncte este formată din segmente cumulate ce sunt mai mici decât valoarea 1 milimetru.**

**DATE DESPRE IMOBILUL NR. 23050**

Oficiul de Cadastru și Publicitate Imobiliară SIBIU
Biroul de Cadastru și Publicitate Imobiliară Avrig

A. Partea I. Descrierea imobilului

TEREN Extravilan

Adresa: Jud. Sibiu

Nr. Crt	Nr cadastral Nr. topografic	Suprafața* (mp)	Observații / Referințe
A1		900	Sector cadastral:77 Teren neimprejmut;

B. Partea II. Proprietari și acte

Inscrieri privitoare la dreptul de proprietate și alte drepturi reale		Referințe
/		
Act Administrativ nr. 653/15, din 04/12/1997 emis de CJPSDPAT SIBIU (titlu de proprietate);		
B1	Intabulare, drept de PROPRIETATE, dobândit prin Reconstituire, cota actuala 1/1 1) ANGHELACHE MARTA, lipsă CNP 2) CIUCA PARASCHIVA, lipsă CNP	A1
Act Administrativ nr. 5153, din 20/07/2023 emis de PRIMĂRIA COMUNEI ARPAȘU DE JOS (adeverinta);		
B2	Se notează posesia faptică asupra cotei de 1/1 în favoarea lui 1) TURCU SILVIA	A1

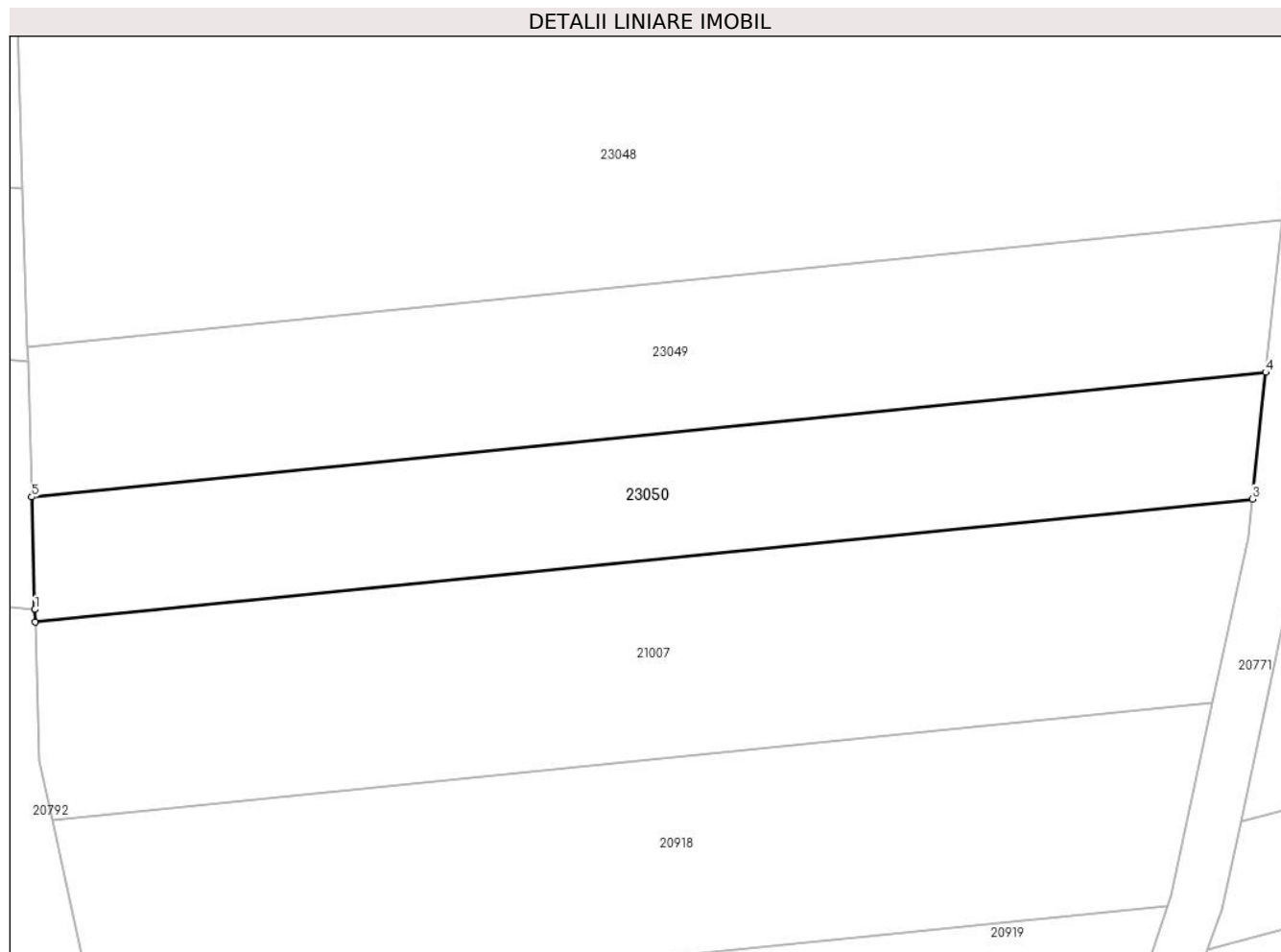
C. Partea III. SARCINI .

Inscrieri privind dezmembramintele dreptului de proprietate, drepturi reale de garanție și sarcini	Referințe
NU SUNT	

Teren

Nr cadastral	Suprafața (mp)*	Observații / Referințe
	900	

* Suprafața este determinată în planul de proiecție Stereo 70.



Date referitoare la teren

Crt	Categorie folosință	Intravilan	Suprafața (mp)	Tarla	Parcelă	Nr. topo	Observații / Referințe
1	arabil	NU	900	99	2886/194	-	Nr. parcelă 2908/47 greșit în TP

Lungime Segmente

1) Valorile lungimilor segmentelor sunt obținute din proiecție în plan.

Punct început	X / Y	Punct sfârșit	X / Y	Lungime segment (** (m)
1	469.850,215 471.076,899	2	469.850,242 471.075,954	0.946
2	469.850,242 471.075,954	3	469.943,5 471.085,355	93.731
3	469.943,5 471.085,355	4	469.944,541 471.095,043	9.744
4	469.944,541 471.095,043	5	469.849,97 471.085,51	95.051
5	469.849,97 471.085,51	1	469.850,215 471.076,899	8.614

**** Lungimile segmentelor sunt determinate în planul de proiecție Stereo 70 și sunt rotunjite la 1 milimetru.**

***** Distanța dintre puncte este formată din segmente cumulate ce sunt mai mici decât valoarea 1 milimetru.**

**DATE DESPRE IMOBILUL NR. 23806**

Oficiul de Cadastru și Publicitate Imobiliară SIBIU
Biroul de Cadastru și Publicitate Imobiliară Avrig

A. Partea I. Descrierea imobilului

TEREN Extravilan

Adresa: Jud. Sibiu

Nr. Crt	Nr cadastral Nr. topografic	Suprafața* (mp)	Observații / Referințe
A1		287	Sector cadastral:94 Teren neimprejmuit;

B. Partea II. Proprietari și acte

Inscrieri privitoare la dreptul de proprietate și alte drepturi reale		Referințe
/		
Act Normativ nr. 7, din 13/03/1996 emis de PARLAMENTUL ROMÂNIEI (art. 13 alin. 15);		
B1	Inscrierea provizorie, drept de PROPRIETATE, dobandit prin Lege, cota actuala 1/1 1) COMUNA ARPAȘU DE JOS, CIF:4270708, PROPRIETAR NEIDENTIFICAT	A1

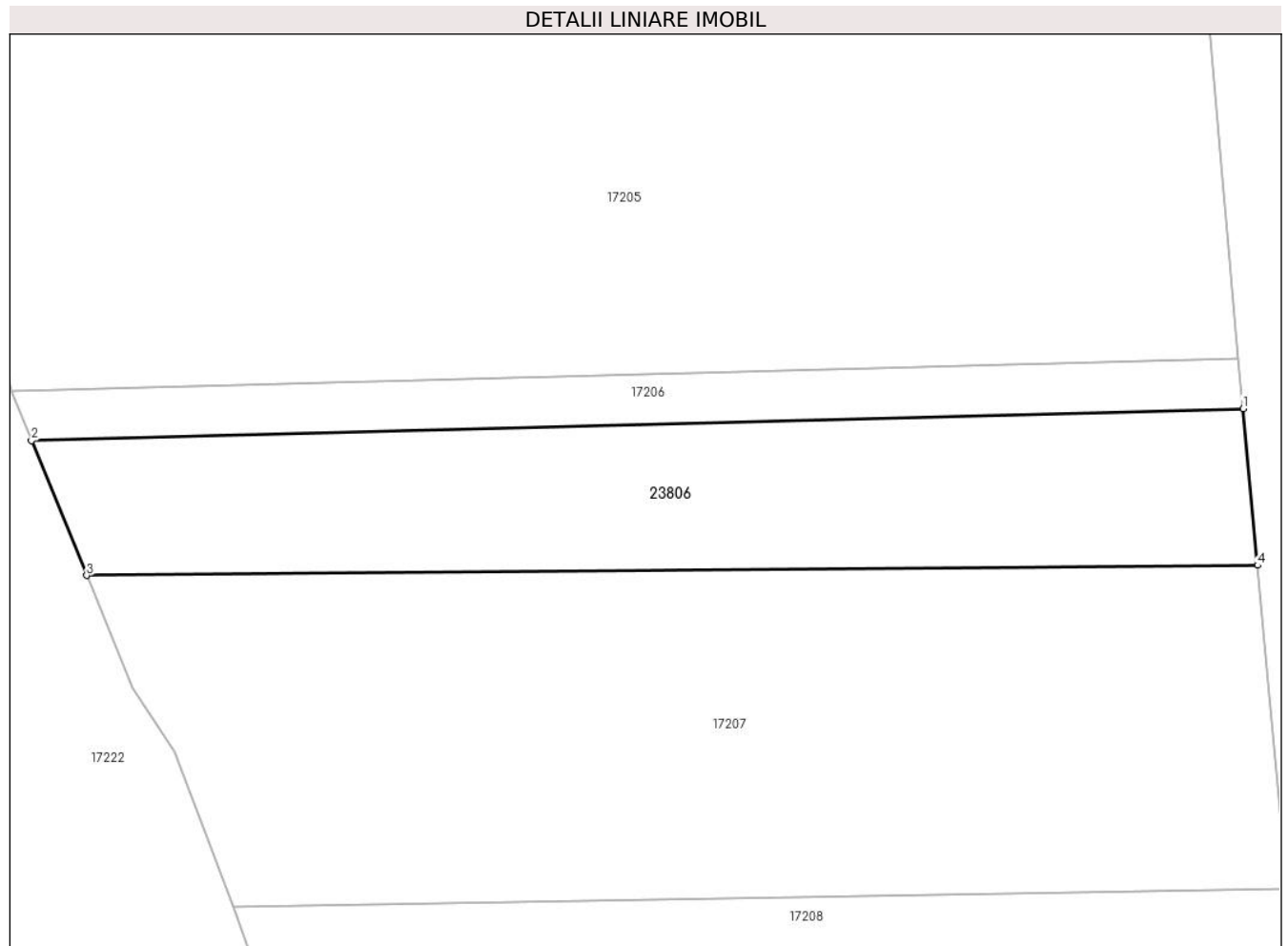
C. Partea III. SARCINI .

Inscrieri privind dezmembramintele dreptului de proprietate, drepturi reale de garanție și sarcini	Referințe
NU SUNT	

Teren

Nr cadastral	Suprafața (mp)*	Observații / Referințe
	287	

* Suprafața este determinată în planul de proiecție Stereo 70.



Date referitoare la teren

Crt	Categorie folosință	Intra vilan	Suprafața (mp)	Tarla	Parcelă	Nr. topo	Observații / Referințe
1	faneata	NU	287	103	3085/8	-	

Lungime Segmente

1) Valorile lungimilor segmentelor sunt obținute din proiecție în plan.

Punct început	X / Y	Punct sfârșit	X / Y	Lungime segment (** (m)
1	470.232,438 469.657,815	2	470.183,288 469.656,513	49.167
2	470.183,288 469.656,513	3	470.185,531 469.651,048	5.907
3	470.185,531 469.651,048	4	470.233,032 469.651,46	47.503
4	470.233,032 469.651,46	1	470.232,438 469.657,815	6.382

** Lungimile segmentelor sunt determinate în planul de proiecție Stereo 70 și sunt rotunjite la 1 milimetru.

***** Distanţa dintre puncte este formată din segmente cumulate ce sunt mai mici decât valoarea 1 milimetru.**

**DATE DESPRE IMOBILUL NR. 23953**

Oficiul de Cadastru și Publicitate Imobiliară SIBIU
Biroul de Cadastru și Publicitate Imobiliară Avrig

A. Partea I. Descrierea imobilului

TEREN Extravilan

Adresa: Jud. Sibiu

Nr. Crt	Nr cadastral Nr. topografic	Suprafața* (mp)	Observații / Referințe
A1		800	Sector cadastral:74 Teren neimprejmuit;

B. Partea II. Proprietari și acte

Inscrieri privitoare la dreptul de proprietate și alte drepturi reale		Referințe
/		
Act Administrativ nr. 1344/15, din 15/07/2003 emis de CJPSDPAT SIBIU (titlu de proprietate);		
B1	Intabulare, drept de PROPRIETATE, dobandit prin Reconstituire, cota actuala 1/1 1) CIȘMAȘ ANA, lipsă CNP	A1

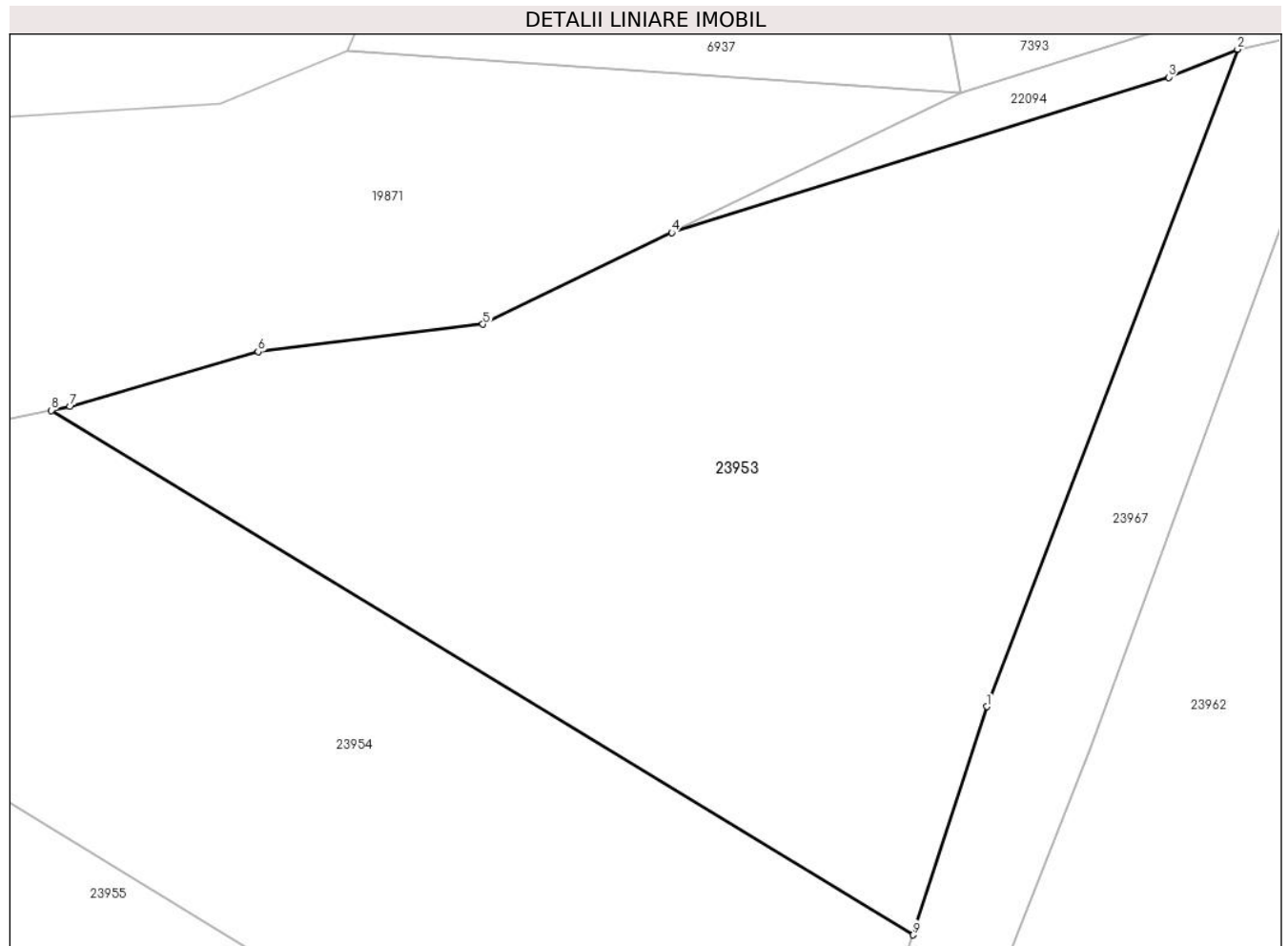
C. Partea III. SARCINI .

Inscrieri privind dezmembramintele dreptului de proprietate, drepturi reale de garanție și sarcini	Referințe
NU SUNT	

Teren

Nr cadastral	Suprafața (mp)*	Observații / Referințe
	800	

* Suprafața este determinată în planul de proiecție Stereo 70.



Date referitoare la teren

Crt	Categorie folosință	Intravilan	Suprafața (mp)	Tarla	Parcelă	Nr. topo	Observații / Referințe
1	faneata	NU	800	96	2713/40	-	

Lungime Segmente

1) Valorile lungimilor segmentelor sunt obținute din proiecție în plan.

Punct început	X / Y	Punct sfârșit	X / Y	Lungime segment (** (m)
1	470.738,556 472.705,41	2	470.749,18 472.733,238	29.787
2	470.749,18 472.733,238	3	470.746,262 472.732,049	3.15
3	470.746,262 472.732,049	4	470.725,208 472.725,47	22.059
4	470.725,208 472.725,47	5	470.717,2 472.721,6	8.894
5	470.717,2 472.721,6	6	470.707,671 472.720,435	9.6

Punct început	X / Y	Punct sfârșit	X / Y	Lungime segment (** (m)
6	470.707,671 472.720,435	7	470.699,704 472.718,107	8.3
7	470.699,704 472.718,107	8	470.698,918 472.717,951	0.802
8	470.698,918 472.717,951	9	470.735,429 472.695,749	42.732
9	470.735,429 472.695,749	1	470.738,556 472.705,41	10.155

** Lungimile segmentelor sunt determinate în planul de proiecție Stereo 70 și sunt rotunjite la 1 milimetru.

*** Distanța dintre puncte este formată din segmente cumulate ce sunt mai mici decât valoarea 1 milimetru.

**DATE DESPRE IMOBILUL NR. 23954**

Oficiul de Cadastru și Publicitate Imobiliară SIBIU
Biroul de Cadastru și Publicitate Imobiliară Avrig

A. Partea I. Descrierea imobilului

TEREN Extravilan

Adresa: Jud. Sibiu

Nr. Crt	Nr cadastral Nr. topografic	Suprafața* (mp)	Observații / Referințe
A1		800	Sector cadastral:74 Teren neimprejmuit;

B. Partea II. Proprietari și acte

Inscrieri privitoare la dreptul de proprietate și alte drepturi reale	Referințe
/	
Act Administrativ nr. 1438/15, din 29/07/2005 emis de CJPSDPAT SIBIU (titlu de proprietate);	
B1	A1
Intabulare, drept de PROPRIETATE, dobandit prin Reconstituire, cota actuala 1/1 1) DATEȘ VICTORIA, lipsă CNP	

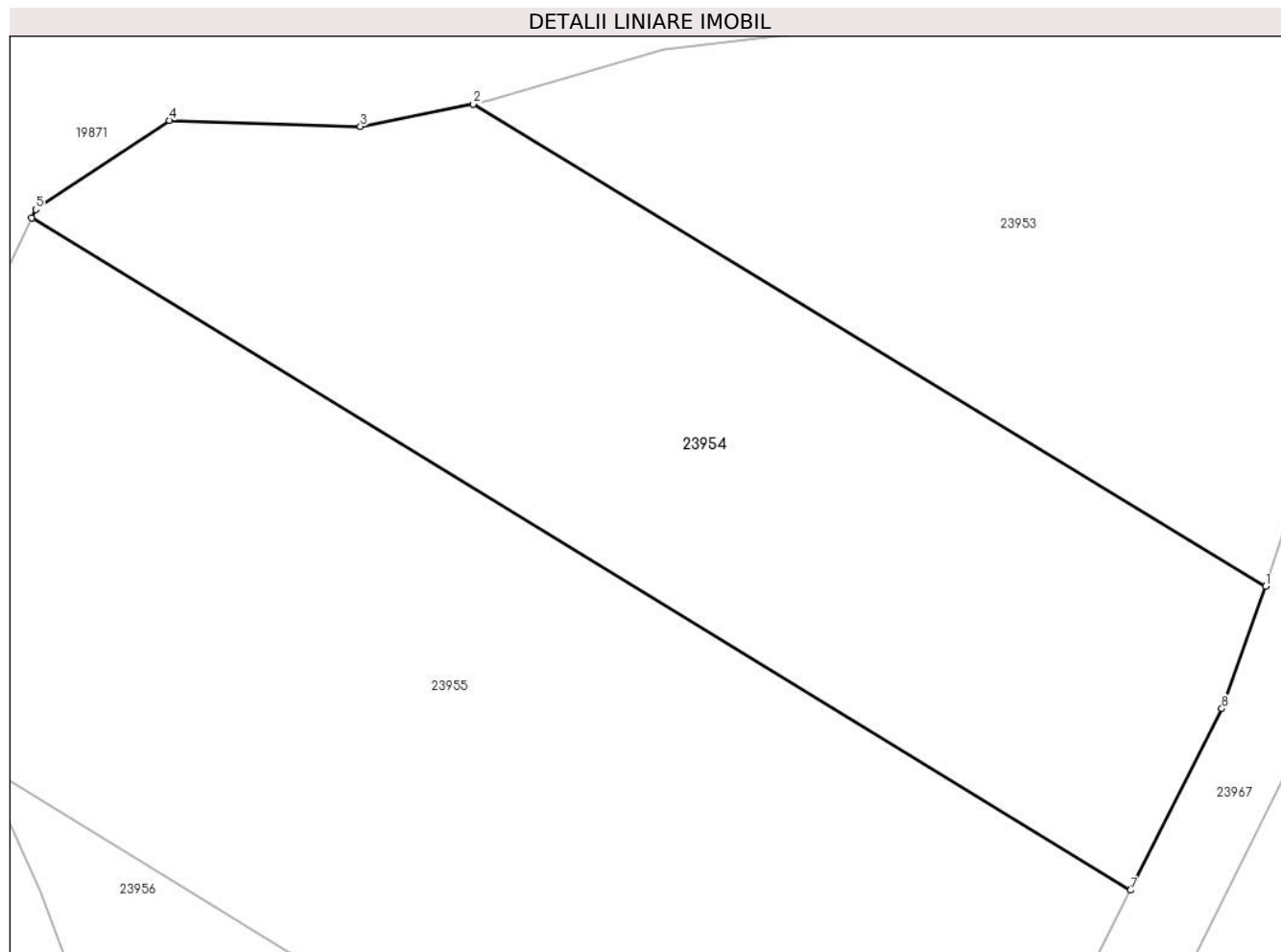
C. Partea III. SARCINI .

Inscrieri privind dezmembramintele dreptului de proprietate, drepturi reale de garanție și sarcini	Referințe
NU SUNT	

Teren

Nr cadastral	Suprafața (mp)*	Observații / Referințe
	800	

* Suprafața este determinată în planul de proiecție Stereo 70.



Date referitoare la teren

Crt	Categorie folosință	Intravilan	Suprafața (mp)	Tarla	Parcelă	Nr. topo	Observații / Referințe
1	faneata	NU	800	96	2713/39	-	

Lungime Segmente

1) Valorile lungimilor segmentelor sunt obținute din proiecție în plan.

Punct început	X / Y	Punct sfârșit	X / Y	Lungime segment (** (m)
1	470.735,429 472.695,749	2	470.698,918 472.717,951	42.732
2	470.698,918 472.717,951	3	470.693,72 472.716,922	5.298
3	470.693,72 472.716,922	4	470.684,925 472.717,195	8.8
4	470.684,925 472.717,195	5	470.678,766 472.713,093	7.4
5	470.678,766 472.713,093	6	470.678,575 472.712,697	0.439

Punct început	X / Y	Punct sfârșit	X / Y	Lungime segment (** (m)
6	470.678,575 472.712,697	7	470.729,201 472.681,766	59.327
7	470.729,201 472.681,766	8	470.733,407 472.690,127	9.359
8	470.733,407 472.690,127	1	470.735,429 472.695,749	5.974

** Lungimile segmentelor sunt determinate în planul de proiecție Stereo 70 și sunt rotunjite la 1 milimetru.

*** Distanța dintre puncte este formată din segmente cumulate ce sunt mai mici decât valoarea 1 milimetru.

**DATE DESPRE IMOBILUL NR. 23955**

Oficiul de Cadastru și Publicitate Imobiliară SIBIU
Biroul de Cadastru și Publicitate Imobiliară Avrig

A. Partea I. Descrierea imobilului

TEREN Extravilan

Adresa: Jud. Sibiu

Nr. Crt	Nr cadastral Nr. topografic	Suprafața* (mp)	Observații / Referințe
A1		1.300	Sector cadastral:74 Teren neimprejmuit;

B. Partea II. Proprietari și acte

Inscrieri privitoare la dreptul de proprietate și alte drepturi reale		Referințe
/		
Act Notarial nr. 403, din 19/05/2008 emis de NP SALOMIE IOAN CRISTIAN (contract de vanzare-cumparare);		
B1	Intabulare, drept de PROPRIETATE, dobandit prin Conventie, cota actuala 1/1 1) SC SOBIS SOLUTIONS SRL, CIF:12018818	A1

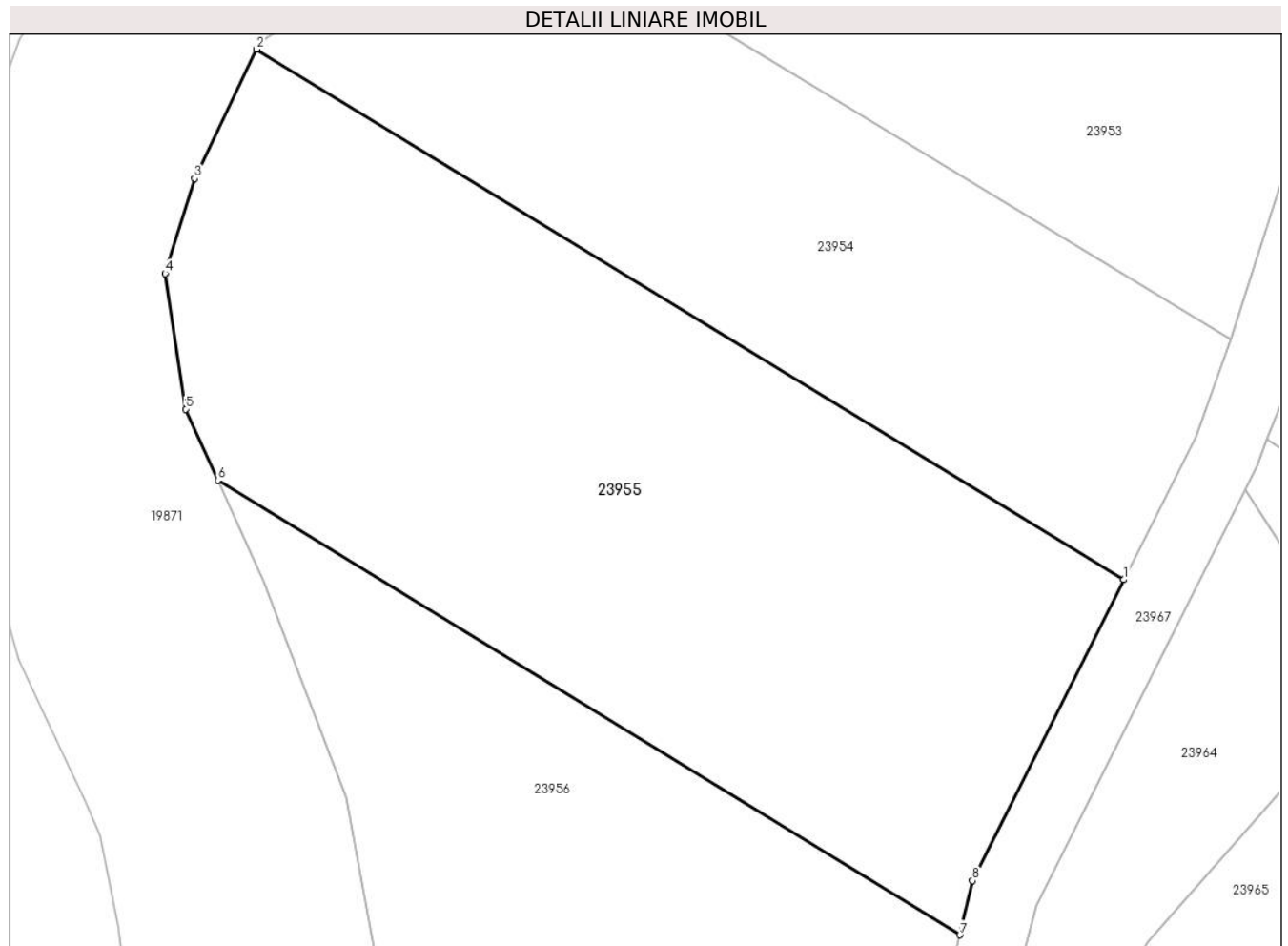
C. Partea III. SARCINI .

Inscrieri privind dezmembramintele dreptului de proprietate, drepturi reale de garanție și sarcini	Referințe
NU SUNT	

Teren

Nr cadastral	Suprafața (mp)*	Observații / Referințe
	1.300	

* Suprafața este determinată în planul de proiecție Stereo 70.



Date referitoare la teren

Crt	Categorie folosință	Intra vilan	Suprafața (mp)	Tarla	Parcelă	Nr. topo	Observații / Referințe
1	faneata	NU	1.300	96	2713/34/1	-	

Lungime Segmente

1) Valorile lungimilor segmentelor sunt obținute din proiecție în plan.

Punct început	X / Y	Punct sfârșit	X / Y	Lungime segment (** (m)
1	470.729,201 472.681,766	2	470.678,575 472.712,697	59.327
2	470.678,575 472.712,697	3	470.674,945 472.705,165	8.361
3	470.674,945 472.705,165	4	470.673,241 472.699,621	5.8
4	470.673,241 472.699,621	5	470.674,439 472.691,712	8.0
5	470.674,439 472.691,712	6	470.676,313 472.687,564	4.551

Punct început	X / Y	Punct sfârșit	X / Y	Lungime segment (** (m)
6	470.676,313 472.687,564	7	470.719,628 472.661,056	50.783
7	470.719,628 472.661,056	8	470.720,371 472.664,215	3.246
8	470.720,371 472.664,215	1	470.729,201 472.681,766	19.647

** Lungimile segmentelor sunt determinate în planul de proiecție Stereo 70 și sunt rotunjite la 1 milimetru.

*** Distanța dintre puncte este formată din segmente cumulate ce sunt mai mici decât valoarea 1 milimetru.

**DATE DESPRE IMOBILUL NR. 23956**

Oficiul de Cadastru și Publicitate Imobiliară SIBIU
Biroul de Cadastru și Publicitate Imobiliară Avrig

A. Partea I. Descrierea imobilului

TEREN Extravilan

Adresa: Jud. Sibiu

Nr. Crt	Nr cadastral Nr. topografic	Suprafața* (mp)	Observații / Referințe
A1		800	Sector cadastral:74 Teren neimprejmuit;

B. Partea II. Proprietari și acte

Inscrieri privitoare la dreptul de proprietate și alte drepturi reale	Referințe
/	
Act Administrativ nr. 1290/15, din 21/05/2003 emis de CJPSDPAT SIBIU (titlu de proprietate);	
B1	A1
Intabulare, drept de PROPRIETATE, dobandit prin Reconstituire, cota actuala 1/1 1) ROBU VASILE, lipsă CNP	

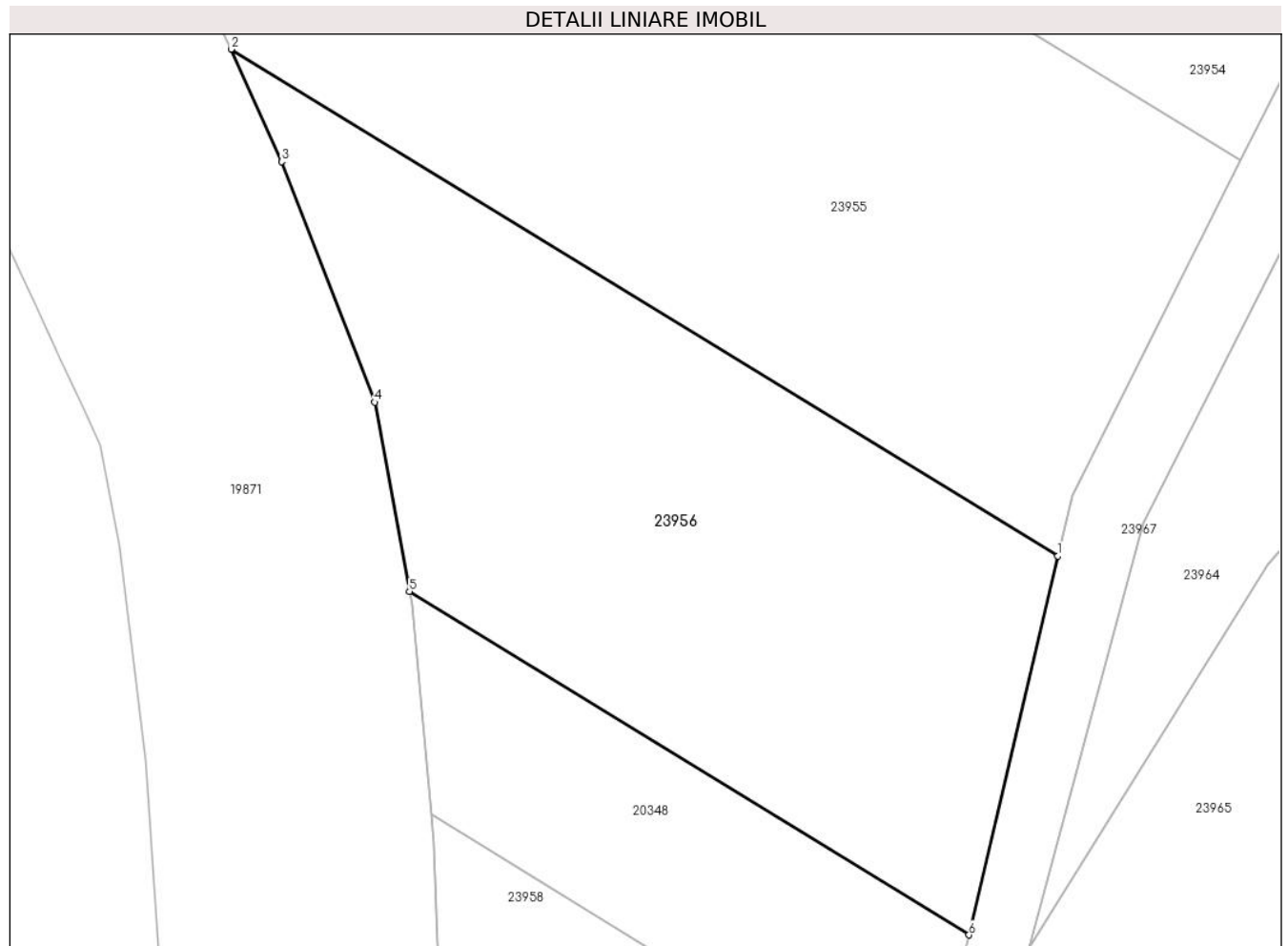
C. Partea III. SARCINI .

Inscrieri privind dezmembramintele dreptului de proprietate, drepturi reale de garanție și sarcini	Referințe
NU SUNT	

Teren

Nr cadastral	Suprafața (mp)*	Observații / Referințe
	800	

* Suprafața este determinată în planul de proiecție Stereo 70.



Date referitoare la teren

Crt	Categorie folosință	Intra vilan	Suprafața (mp)	Tarla	Parcelă	Nr. topo	Observații / Referințe
1	faneata	NU	800	96	2713/19	-	

Lungime Segmente

1) Valorile lungimilor segmentelor sunt obținute din proiecție în plan.

Punct început	X / Y	Punct sfârșit	X / Y	Lungime segment (** (m)
1	470.719,628 472.661,056	2	470.676,313 472.687,564	50.783
2	470.676,313 472.687,564	3	470.678,968 472.681,687	6.449
3	470.678,968 472.681,687	4	470.683,84 472.669,097	13.5
4	470.683,84 472.669,097	5	470.685,658 472.659,192	10.07
5	470.685,658 472.659,192	6	470.714,962 472.641,235	34.369

Punct început	X / Y	Punct sfârșit	X / Y	Lungime segment (** (m)
6	470.714,962 472.641,235	1	470.719,628 472.661,056	20.363

** Lungimile segmentelor sunt determinate în planul de proiecție Stereo 70 și sunt rotunjite la 1 milimetru.

*** Distanța dintre puncte este formată din segmente cumulate ce sunt mai mici decât valoarea 1 milimetru.

**DATE DESPRE IMOBILUL NR. 23957**

Oficiul de Cadastru și Publicitate Imobiliară SIBIU
Biroul de Cadastru și Publicitate Imobiliară Avrig

A. Partea I. Descrierea imobilului

TEREN Extravilan

Adresa: Jud. Sibiu

Nr. Crt	Nr cadastral Nr. topografic	Suprafața* (mp)	Observații / Referințe
A1		300	Sector cadastral:74 Teren neimprejmuit;

B. Partea II. Proprietari și acte

Inscrieri privitoare la dreptul de proprietate și alte drepturi reale		Referințe
/		
Act Normativ nr. 7, din 13/03/1996 emis de PARLAMENTUL ROMÂNIEI (art. 13 alin. 15);		
B1	Inscrierea provizorie, drept de PROPRIETATE, dobandit prin Lege, cota actuala 1/1	A1
1) COMUNA ARPAȘU DE JOS, CIF:4270708, PROPRIETAR NEIDENTIFICAT		

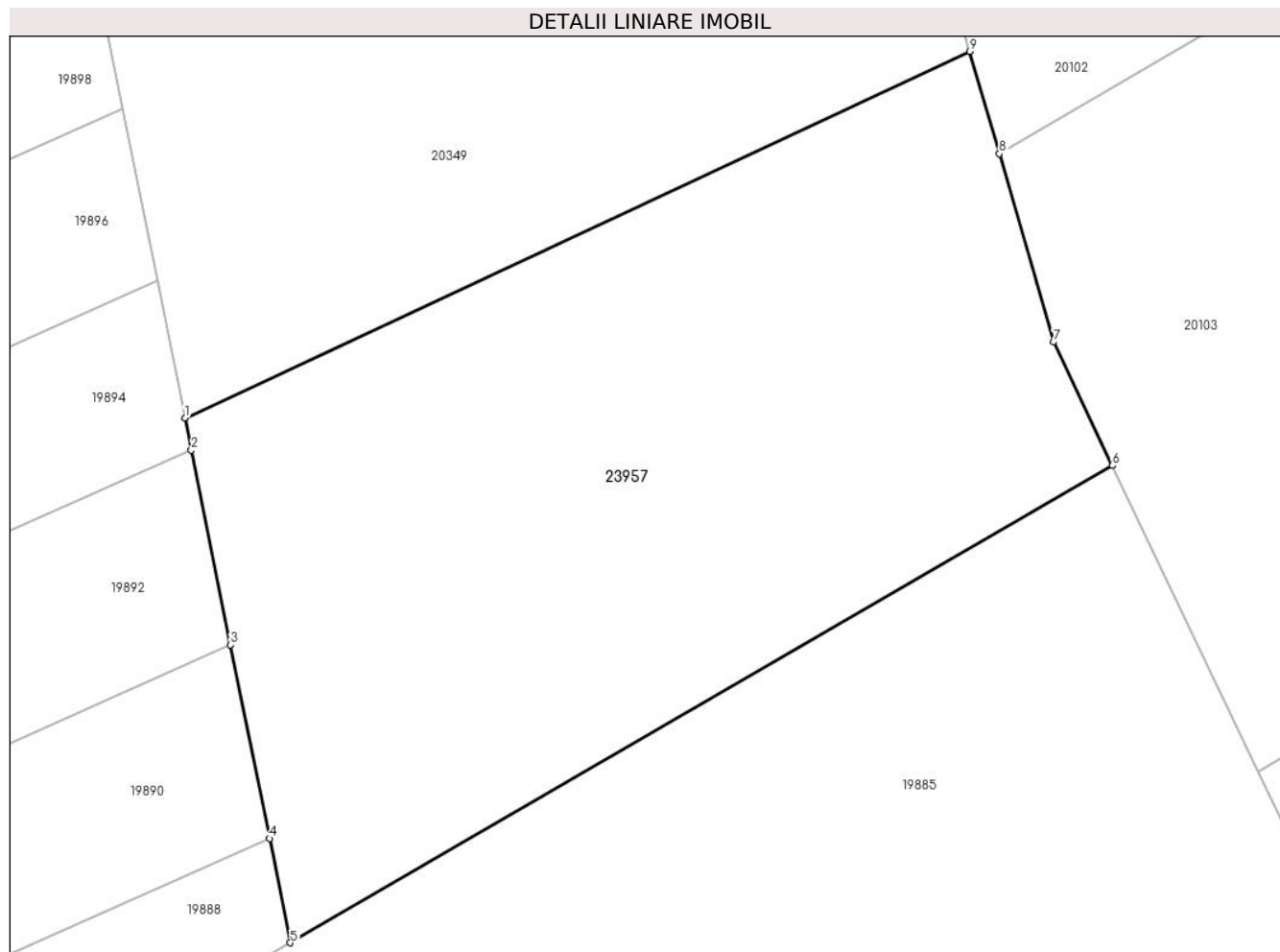
C. Partea III. SARCINI .

Inscrieri privind dezmembramintele dreptului de proprietate, drepturi reale de garanție și sarcini	Referințe
NU SUNT	

Teren

Nr cadastral	Suprafața (mp)*	Observații / Referințe
	300	

* Suprafața este determinată în planul de proiecție Stereo 70.



Date referitoare la teren

Crt	Categorie folosință	Intravilan	Suprafața (mp)	Tarla	Parcelă	Nr. topo	Observații / Referințe
1	faneata	NU	300	96	2713/14/1	-	

Lungime Segmente

1) Valorile lungimilor segmentelor sunt obținute din proiecție în plan.

Punct început	X / Y	Punct sfârșit	X / Y	Lungime segment (** (m)
1	470.737,621 470.959,319	2	470.737,793 470.958,464	0.872
2	470.737,793 470.958,464	3	470.738,833 470.953,298	5.269
3	470.738,833 470.953,298	4	470.739,865 470.948,169	5.232
4	470.739,865 470.948,169	5	470.740,422 470.945,403	2.821
5	470.740,422 470.945,403	6	470.762,247 470.958,056	25.227

Punct început	X / Y	Punct sfârșit	X / Y	Lungime segment (** (m)
6	470.762,247 470.958,056	7	470.760,685 470.961,33	3.628
7	470.760,685 470.961,33	8	470.759,241 470.966,322	5.197
8	470.759,241 470.966,322	9	470.758,457 470.969,035	2.824
9	470.758,457 470.969,035	1	470.737,621 470.959,319	22.99

** Lungimile segmentelor sunt determinate în planul de proiecție Stereo 70 și sunt rotunjite la 1 milimetru.

*** Distanța dintre puncte este formată din segmente cumulate ce sunt mai mici decât valoarea 1 milimetru.

**DATE DESPRE IMOBILUL NR. 23958**

Oficiul de Cadastru și Publicitate Imobiliară SIBIU
Biroul de Cadastru și Publicitate Imobiliară Avrig

A. Partea I. Descrierea imobilului

TEREN Extravilan

Adresa: Jud. Sibiu

Nr. Crt	Nr cadastral Nr. topografic	Suprafața* (mp)	Observații / Referințe
A1		900	Sector cadastral:74 Teren neimprejmuit;

B. Partea II. Proprietari și acte

Inscrieri privitoare la dreptul de proprietate și alte drepturi reale	Referințe
/	
Act Administrativ nr. 872/15, din 31/01/2000 emis de CJPSDPAT SIBIU (titlu de proprietate);	
B1	A1
Intabulare, drept de PROPRIETATE, dobandit prin Reconstituire, cota actuala 1/1 1) BÎRSAN VICTORIA, lipsă CNP	

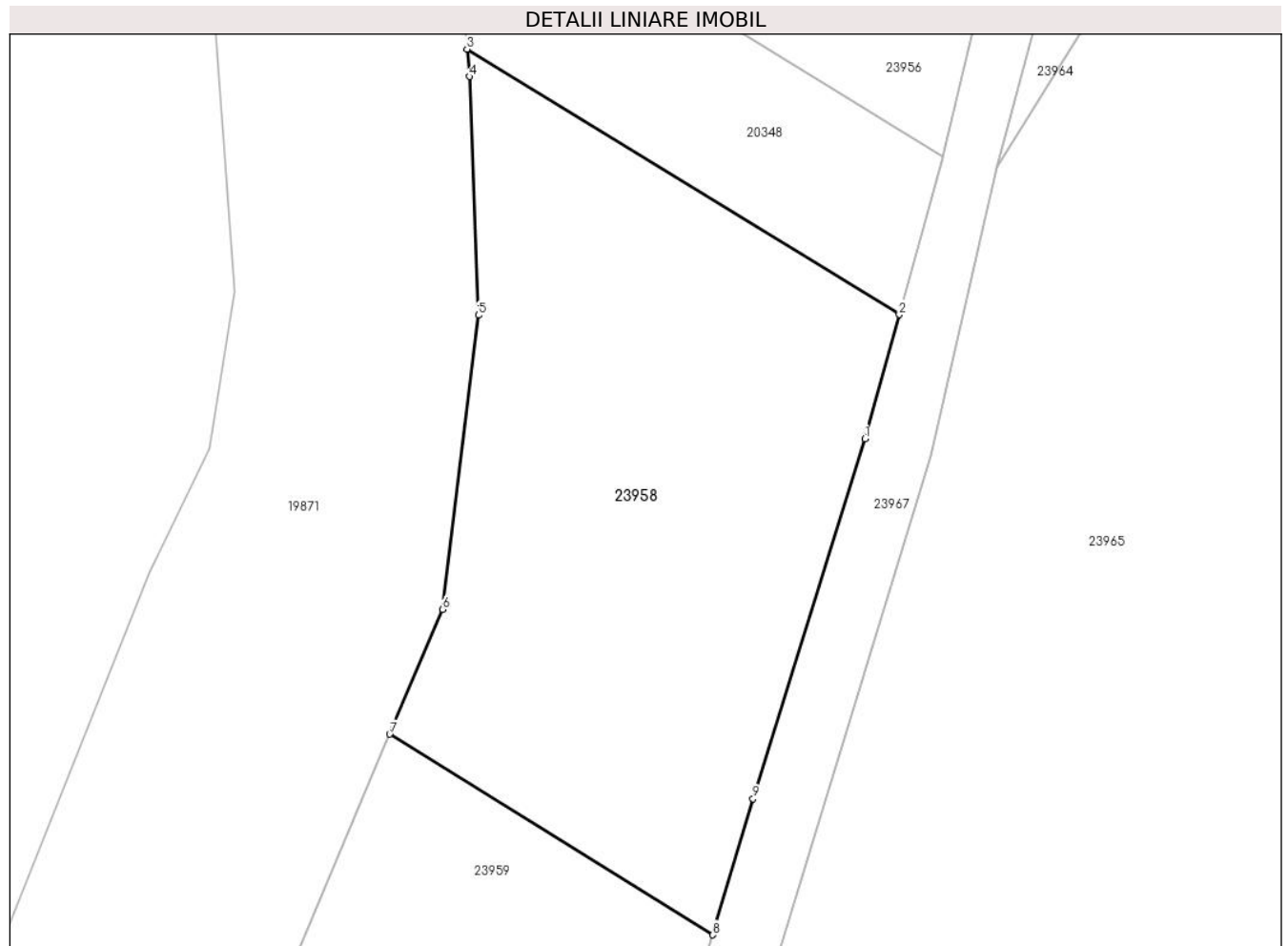
C. Partea III. SARCINI .

Inscrieri privind dezmembramintele dreptului de proprietate, drepturi reale de garanție și sarcini	Referințe
NU SUNT	

Teren

Nr cadastral	Suprafața (mp)*	Observații / Referințe
	900	

* Suprafața este determinată în planul de proiecție Stereo 70.



Date referitoare la teren

Crt	Categorie folosință	Intra vilan	Suprafața (mp)	Tarla	Parcelă	Nr. topo	Observații / Referințe
1	faneata	NU	900	96	2713/13	-	

Lungime Segmente

1) Valorile lungimilor segmentelor sunt obținute din proiecție în plan.

Punct început	X / Y	Punct sfârșit	X / Y	Lungime segment (** (m)
1	470.710,331 472.624,539	2	470.712,366 472.631,87	7.608
2	470.712,366 472.631,87	3	470.686,809 472.647,545	29.981
3	470.686,809 472.647,545	4	470.686,959 472.645,929	1.624
4	470.686,959 472.645,929	5	470.687,485 472.631,838	14.1
5	470.687,485 472.631,838	6	470.685,364 472.614,468	17.5

Punct început	X / Y	Punct sfârșit	X / Y	Lungime segment (** (m)
6	470.685,364 472.614,468	7	470.682,243 472.607,101	8.0
7	470.682,243 472.607,101	8	470.701,346 472.595,251	22.48
8	470.701,346 472.595,251	9	470.703,722 472.603,286	8.379
9	470.703,722 472.603,286	1	470.710,331 472.624,539	22.257

** Lungimile segmentelor sunt determinate în planul de proiecție Stereo 70 și sunt rotunjite la 1 milimetru.

*** Distanța dintre puncte este formată din segmente cumulate ce sunt mai mici decât valoarea 1 milimetru.

**DATE DESPRE IMOBILUL NR. 23959**

Oficiul de Cadastru și Publicitate Imobiliară SIBIU
Biroul de Cadastru și Publicitate Imobiliară Avrig

A. Partea I. Descrierea imobilului

TEREN Extravilan

Adresa: Jud. Sibiu

Nr. Crt	Nr cadastral Nr. topografic	Suprafața* (mp)	Observații / Referințe
A1		600	Sector cadastral:74 Teren neimprejmuit;

B. Partea II. Proprietari și acte

Inscrieri privitoare la dreptul de proprietate și alte drepturi reale		Referințe
/		
Act Administrativ nr. 1344/15, din 15/07/2003 emis de CJPSDPAT SIBIU (titlu de proprietate);		
B1	Intabulare, drept de PROPRIETATE, dobandit prin Reconstituire, cota actuala 1/1 1) CIȘMAȘ ANA, lipsă CNP	A1

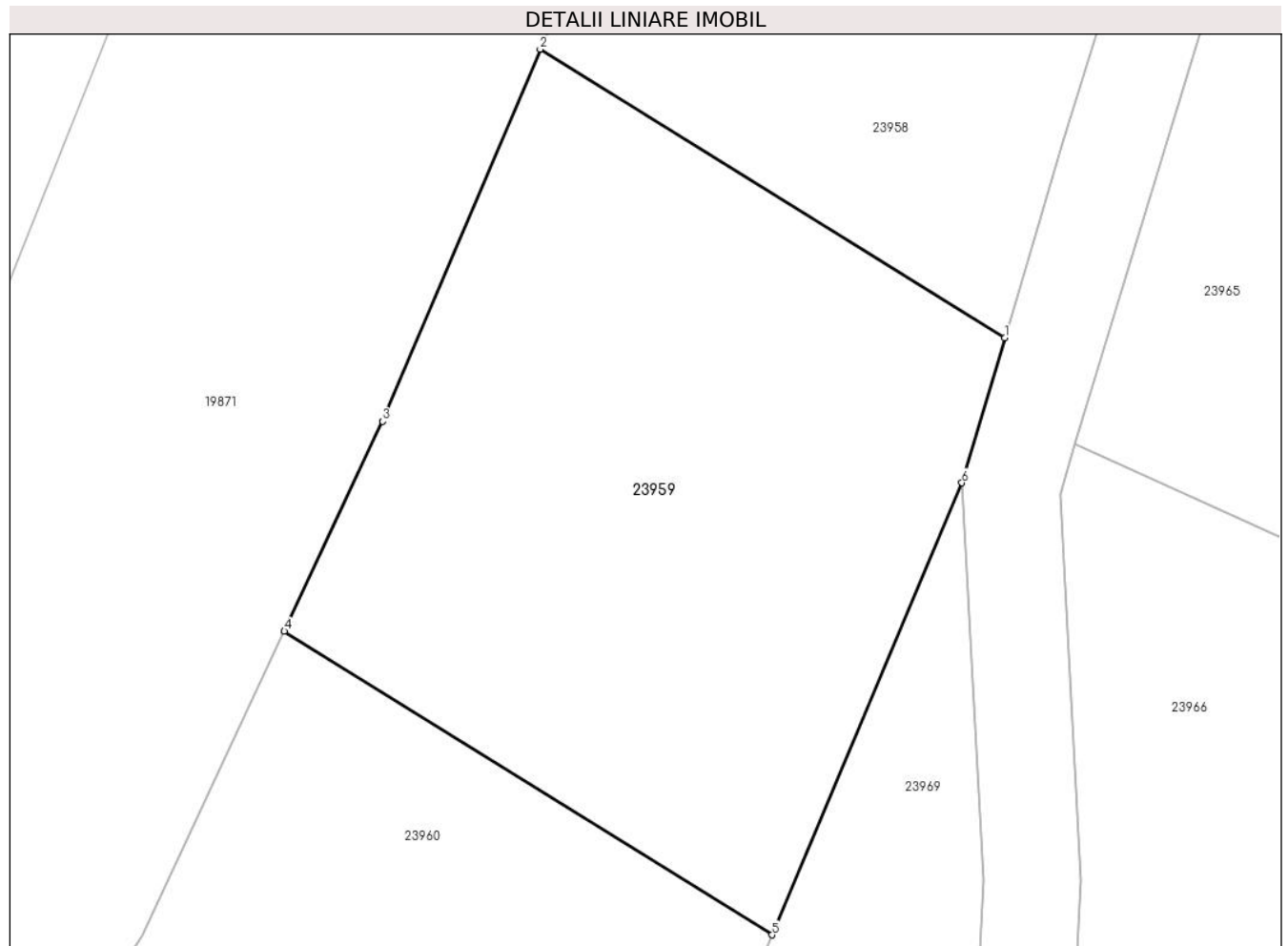
C. Partea III. SARCINI .

Inscrieri privind dezmembramintele dreptului de proprietate, drepturi reale de garanție și sarcini	Referințe
NU SUNT	

Teren

Nr cadastral	Suprafața (mp)*	Observații / Referințe
	600	

* Suprafața este determinată în planul de proiecție Stereo 70.



Date referitoare la teren

Crt	Categorie folosință	Intravilan	Suprafața (mp)	Tarla	Parcelă	Nr. topo	Observații / Referințe
1	faneata	NU	600	96	2713/10	-	

Lungime Segmente

1) Valorile lungimilor segmentelor sunt obținute din proiecție în plan.

Punct început	X / Y	Punct sfârșit	X / Y	Lungime segment (** (m)
1	470.701,346 472.595,251	2	470.682,243 472.607,101	22.48
2	470.682,243 472.607,101	3	470.675,768 472.591,816	16.6
3	470.675,768 472.591,816	4	470.671,726 472.583,199	9.518
4	470.671,726 472.583,199	5	470.691,774 472.570,73	23.609
5	470.691,774 472.570,73	6	470.699,584 472.589,294	20.139

Punct început	X / Y	Punct sfârșit	X / Y	Lungime segment (** (m)
6	470.699,584 472.589,294	1	470.701,346 472.595,251	6.212

** Lungimile segmentelor sunt determinate în planul de proiecție Stereo 70 și sunt rotunjite la 1 milimetru.

*** Distanța dintre puncte este formată din segmente cumulate ce sunt mai mici decât valoarea 1 milimetru.

**DATE DESPRE IMOBILUL NR. 23960**

Oficiul de Cadastru și Publicitate Imobiliară SIBIU
Biroul de Cadastru și Publicitate Imobiliară Avrig

A. Partea I. Descrierea imobilului

TEREN Extravilan

Adresa: Jud. Sibiu

Nr. Crt	Nr cadastral Nr. topografic	Suprafața* (mp)	Observații / Referințe
A1		600	Sector cadastral:74 Teren neimprejmuit;

B. Partea II. Proprietari și acte

Inscrieri privitoare la dreptul de proprietate și alte drepturi reale		Referințe
/		
Act Notarial nr. 1942, din 08/09/2011 emis de NP POPA CORNELIA (contract de vanzare-cumparare);		
B1	Intabulare, drept de PROPRIETATE, dobandit prin Conventie, cota actuala 1/1 1) SC SOBIS SOLUTIONS SRL, CIF:12018818	A1

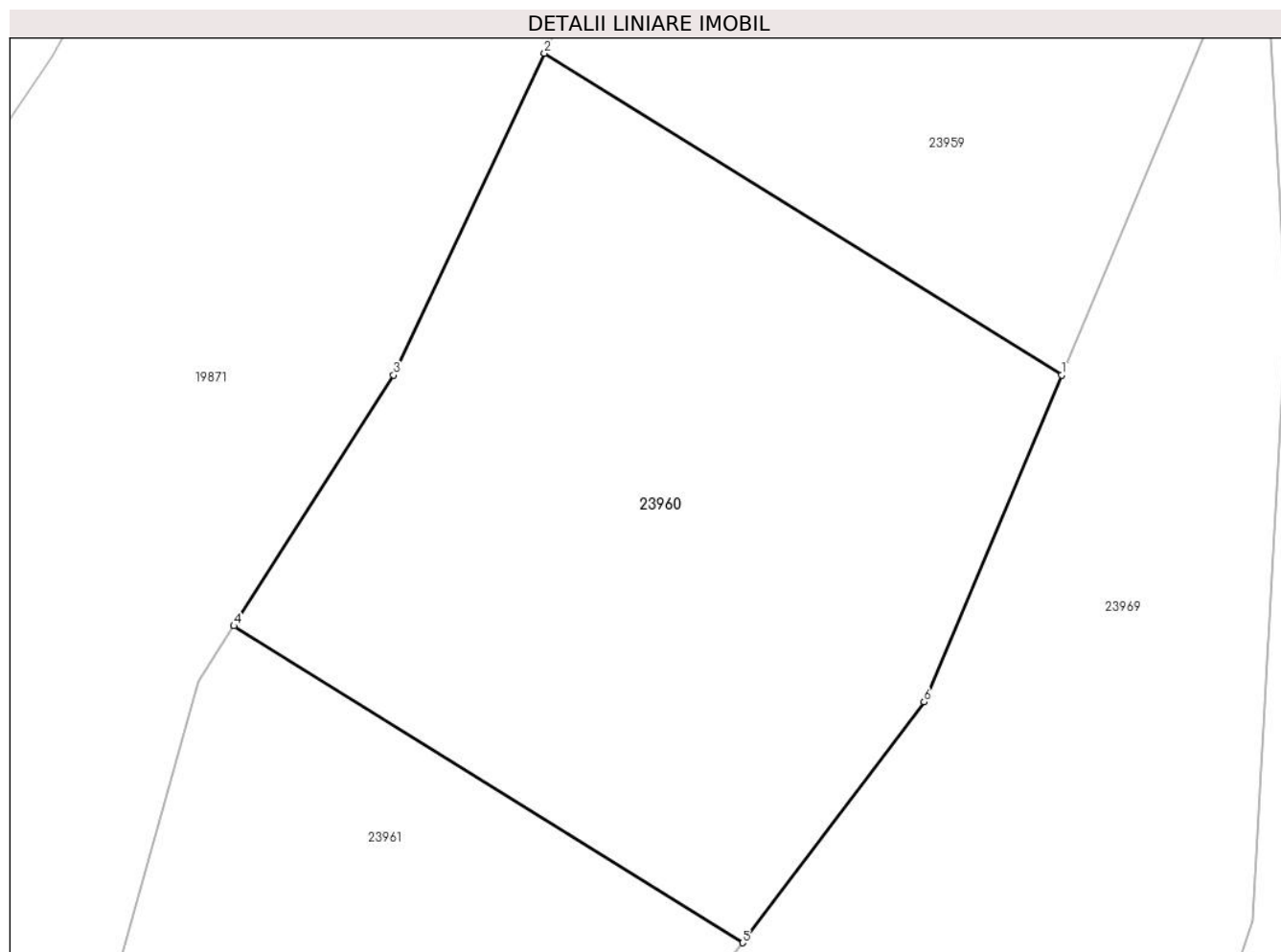
C. Partea III. SARCINI .

Inscrieri privind dezmembramintele dreptului de proprietate, drepturi reale de garanție și sarcini	Referințe
NU SUNT	

Teren

Nr cadastral	Suprafața (mp)*	Observații / Referințe
	600	

* Suprafața este determinată în planul de proiecție Stereo 70.



Date referitoare la teren

Crt	Categorie folosință	Intravilan	Suprafața (mp)	Tarla	Parcelă	Nr. topo	Observații / Referințe
1	faneata	NU	600	96	2713/8	-	

Lungime Segmente

1) Valorile lungimilor segmentelor sunt obținute din proiecție în plan.

Punct început	X / Y	Punct sfârșit	X / Y	Lungime segment (** (m)
1	470.691,774 472.570,73	2	470.671,726 472.583,199	23.609
2	470.671,726 472.583,199	3	470.665,874 472.570,722	13.782
3	470.665,874 472.570,722	4	470.659,684 472.561,004	11.522
4	470.659,684 472.561,004	5	470.679,406 472.548,726	23.232
5	470.679,406 472.548,726	6	470.686,444 472.558,061	11.691

Punct început	X / Y	Punct sfârșit	X / Y	Lungime segment (** (m)
6	470.686,444 472.558,061	1	470.691,774 472.570,73	13.745

** Lungimile segmentelor sunt determinate în planul de proiecție Stereo 70 și sunt rotunjite la 1 milimetru.

*** Distanța dintre puncte este formată din segmente cumulate ce sunt mai mici decât valoarea 1 milimetru.

**DATE DESPRE IMOBILUL NR. 23961**

Oficiul de Cadastru și Publicitate Imobiliară SIBIU
Biroul de Cadastru și Publicitate Imobiliară Avrig

A. Partea I. Descrierea imobilului

TEREN Extravilan

Adresa: Jud. Sibiu

Nr. Crt	Nr cadastral Nr. topografic	Suprafața* (mp)	Observații / Referințe
A1		600	Sector cadastral:74 Teren neimprejmuit;

B. Partea II. Proprietari și acte

Inscrieri privitoare la dreptul de proprietate și alte drepturi reale		Referințe
/		
Act Normativ nr. 7, din 13/03/1996 emis de PARLAMENTUL ROMÂNIEI (art. 13 alin. 15);		
B1	Inscrierea provizorie, drept de PROPRIETATE, dobandit prin Lege, cota actuala 1/1	A1
1) COMUNA ARPAȘU DE JOS, CIF:4270708, PROPRIETAR NEIDENTIFICAT		

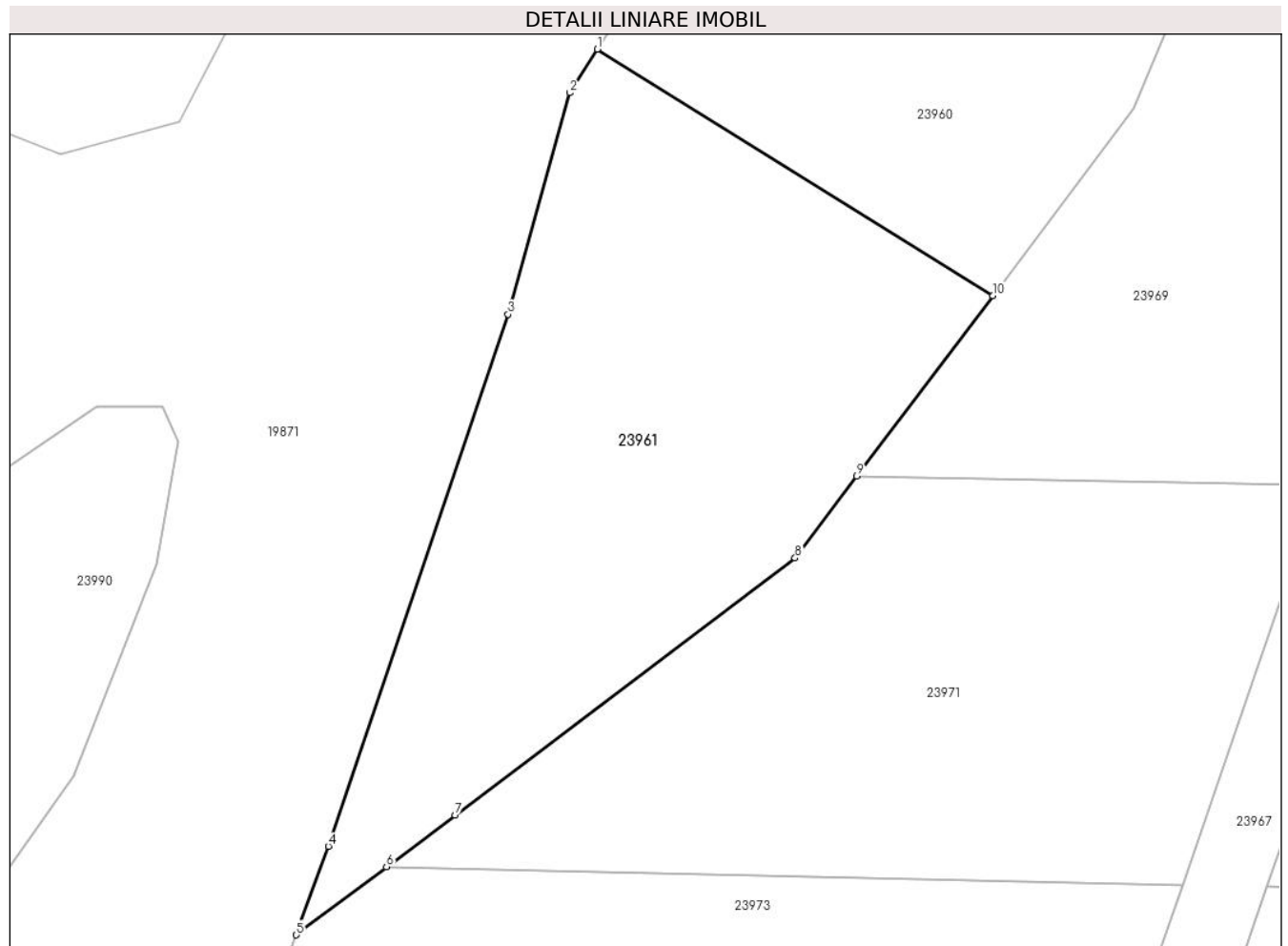
C. Partea III. SARCINI .

Inscrieri privind dezmembramintele dreptului de proprietate, drepturi reale de garanție și sarcini	Referințe
NU SUNT	

Teren

Nr cadastral	Suprafața (mp)*	Observații / Referințe
	600	

* Suprafața este determinată în planul de proiecție Stereo 70.



Date referitoare la teren

Crt	Categorie folosință	Intra vilan	Suprafața (mp)	Tarla	Parcelă	Nr. topo	Observații / Referințe
1	faneata	NU	600	96	2713/7	-	

Lungime Segmente

1) Valorile lungimilor segmentelor sunt obținute din proiecție în plan.

Punct început	X / Y	Punct sfârșit	X / Y	Lungime segment (** (m)
1	470.659,684 472.561,004	2	470.658,298 472.558,829	2.578
2	470.658,298 472.558,829	3	470.655,222 472.547,786	11.464
3	470.655,222 472.547,786	4	470.646,258 472.521,279	27.981
4	470.646,258 472.521,279	5	470.644,66 472.516,867	4.693
5	470.644,66 472.516,867	6	470.649,158 472.520,262	5.635

Punct început	X / Y	Punct sfârșit	X / Y	Lungime segment (** (m)
6	470.649,158 472.520,262	7	470.652,574 472.522,839	4.279
7	470.652,574 472.522,839	8	470.669,544 472.535,646	21.261
8	470.669,544 472.535,646	9	470.672,621 472.539,727	5.111
9	470.672,621 472.539,727	10	470.679,406 472.548,726	11.27
10	470.679,406 472.548,726	1	470.659,684 472.561,004	23.232

** Lungimile segmentelor sunt determinate în planul de proiecție Stereo 70 și sunt rotunjite la 1 milimetru.

*** Distanța dintre puncte este formată din segmente cumulate ce sunt mai mici decât valoarea 1 milimetru.

**DATE DESPRE IMOBILUL NR. 23962**

Oficiul de Cadastru și Publicitate Imobiliară SIBIU
Biroul de Cadastru și Publicitate Imobiliară Avrig

A. Partea I. Descrierea imobilului

TEREN Extravilan

Adresa: Jud. Sibiu

Nr. Crt	Nr cadastral Nr. topografic	Suprafața* (mp)	Observații / Referințe
A1		2.400	Sector cadastral:74 Teren neimprejmuit;

B. Partea II. Proprietari și acte

Inscrieri privitoare la dreptul de proprietate și alte drepturi reale		Referințe
/		
Act Normativ nr. 7, din 13/03/1996 emis de PARLAMENTUL ROMÂNIEI (art. 13 alin. 15);		
B1	Inscrierea provizorie, drept de PROPRIETATE, dobandit prin Lege, cota actuala 1/1	A1
1) COMUNA ARPAȘU DE JOS, CIF:4270708, PROPRIETAR NEIDENTIFICAT		

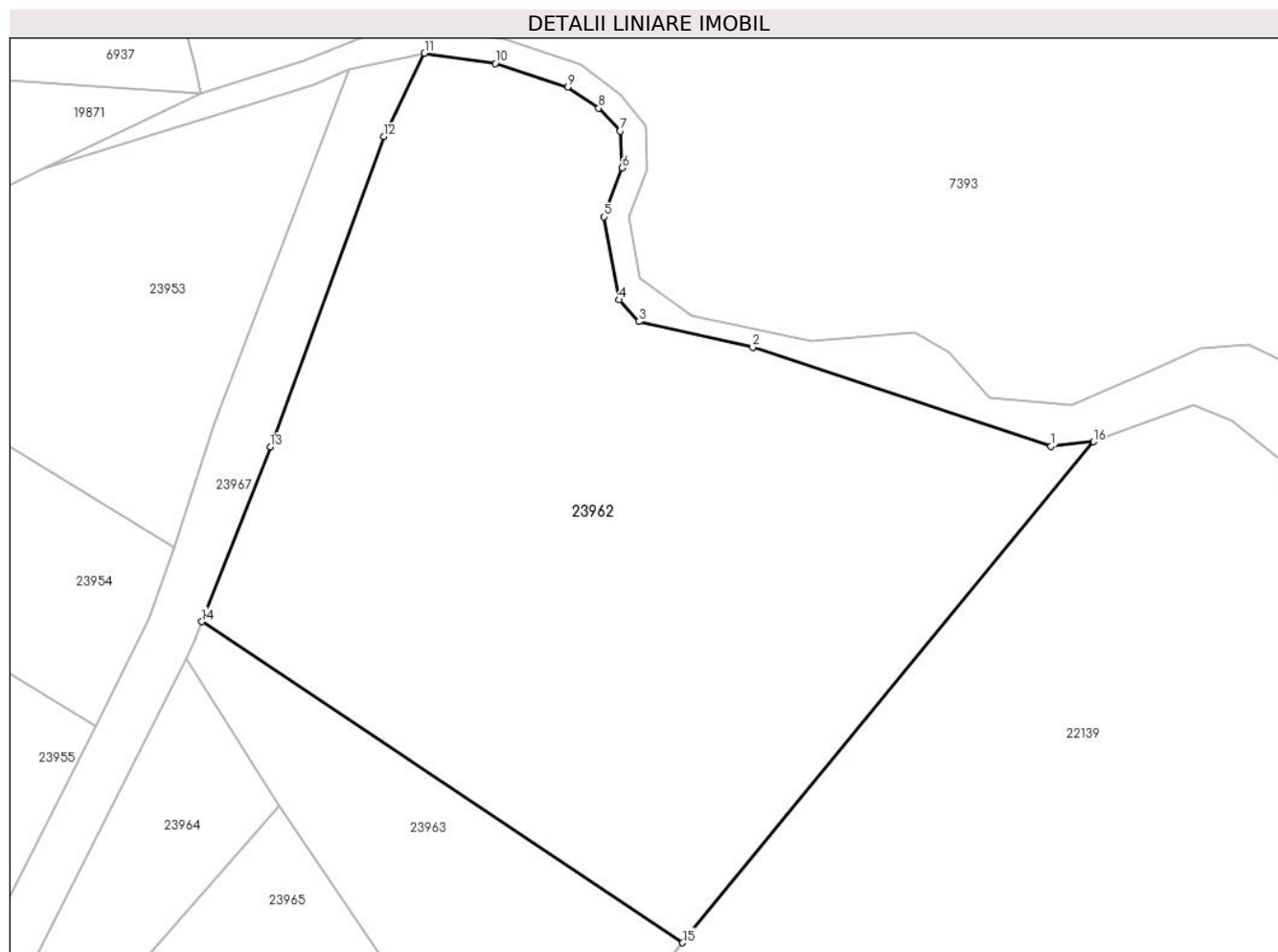
C. Partea III. SARCINI .

Inscrieri privind dezmembramintele dreptului de proprietate, drepturi reale de garanție și sarcini	Referințe
NU SUNT	

Teren

Nr cadastral	Suprafața (mp)*	Observații / Referințe
	2.400	

* Suprafața este determinată în planul de proiecție Stereo 70.



Date referitoare la teren

Crt	Categorie folosință	Intra vilan	Suprafața (mp)	Tarla	Parcelă	Nr. topo	Observații / Referințe
1	faneata	NU	2.400	96	1874/4	-	

Lungime Segmente

1) Valorile lungimilor segmentelor sunt obținute din proiecție în plan.

Punct început	X / Y	Punct sfârșit	X / Y	Lungime segment (** (m)
1	470.804,241 472.703,69	2	470.780,816 472.711,444	24.675
2	470.780,816 472.711,444	3	470.771,876 472.713,474	9.168
3	470.771,876 472.713,474	4	470.770,321 472.715,182	2.309
4	470.770,321 472.715,182	5	470.769,12 472.721,702	6.63
5	470.769,12 472.721,702	6	470.770,57 472.725,532	4.096

Punct început	X / Y	Punct sfârșit	X / Y	Lungime segment (** (m)
6	470.770,57 472.725,532	7	470.770,436 472.728,42	2.892
7	470.770,436 472.728,42	8	470.768,721 472.730,215	2.483
8	470.768,721 472.730,215	9	470.766,29 472.731,86	2.935
9	470.766,29 472.731,86	10	470.760,606 472.733,729	5.983
10	470.760,606 472.733,729	11	470.755,045 472.734,524	5.618
11	470.755,045 472.734,524	12	470.751,849 472.727,97	7.292
12	470.751,849 472.727,97	13	470.742,937 472.703,653	25.899
13	470.742,937 472.703,653	14	470.737,569 472.689,927	14.738
14	470.737,569 472.689,927	15	470.775,316 472.664,734	45.382
15	470.775,316 472.664,734	16	470.807,578 472.704,04	50.851
16	470.807,578 472.704,04	1	470.804,241 472.703,69	3.356

** Lungimile segmentelor sunt determinate în planul de proiecție Stereo 70 și sunt rotunjite la 1 milimetru.

*** Distanța dintre puncte este formată din segmente cumulate ce sunt mai mici decât valoarea 1 milimetru.

**DATE DESPRE IMOBILUL NR. 23963**

Oficiul de Cadastru și Publicitate Imobiliară SIBIU
Biroul de Cadastru și Publicitate Imobiliară Avrig

A. Partea I. Descrierea imobilului

TEREN Extravilan

Adresa: Jud. Sibiu

Nr. Crt	Nr cadastral Nr. topografic	Suprafața* (mp)	Observații / Referințe
A1		542	Sector cadastral:74 Teren neimprejmut;

B. Partea II. Proprietari și acte

Inscrieri privitoare la dreptul de proprietate și alte drepturi reale		Referințe
/		
Act Administrativ nr. 130, din 01/06/2023 emis de COMISIA COMUNALĂ ARPAȘU DE JOS (+ HG 758/30.06.2009 emisă de CJPSDPAT Sibiu);		
B1	Inscrierea provizorie, drept de PROPRIETATE, dobandit prin Lege, cota actuala 1/1 1) DOBRILA GHEORGHE, lipsă CNP 2) DOBRILA EUFROSINA, lipsă CNP 3) DOBRILA IOAN, lipsă CNP	A1

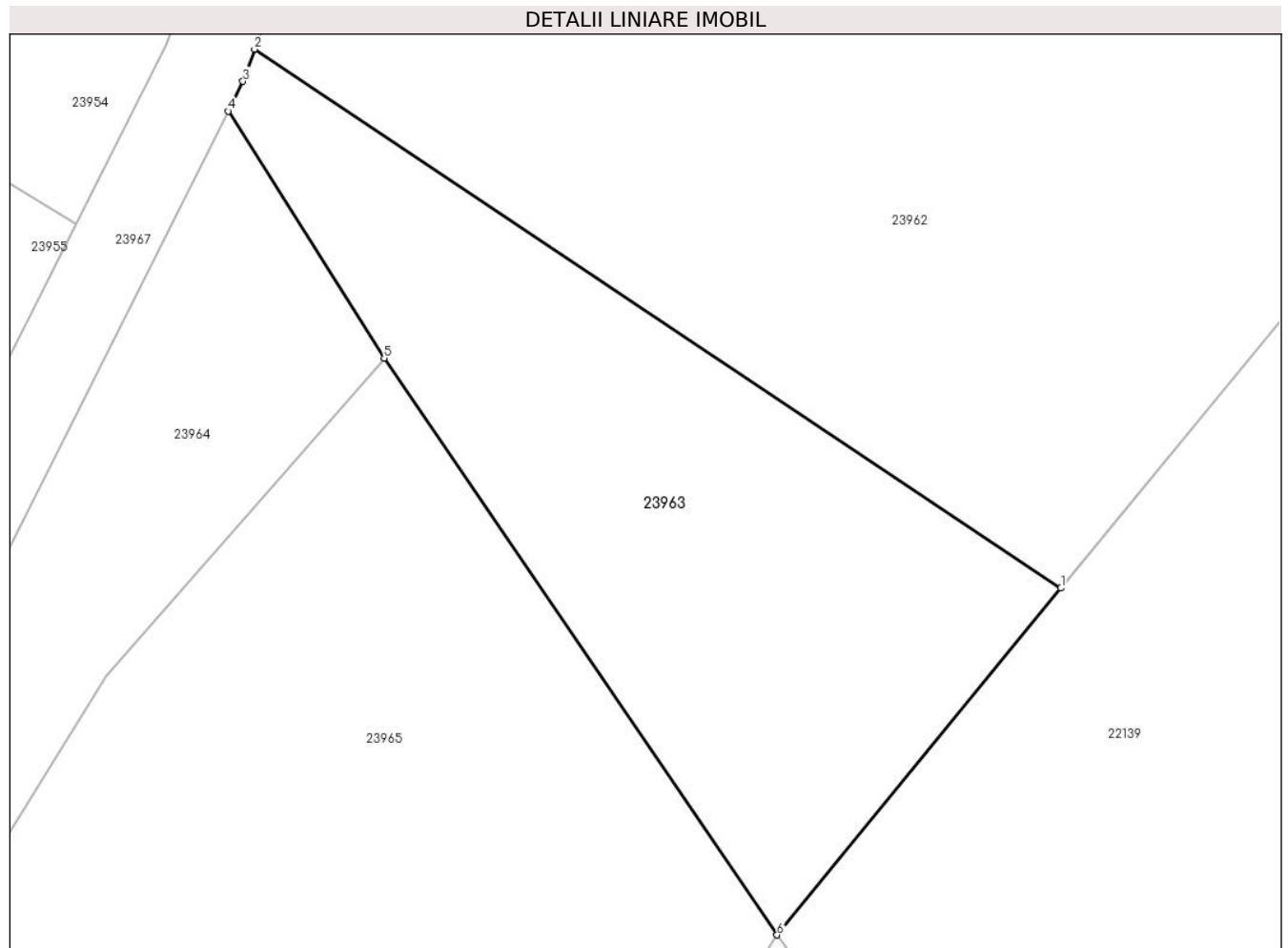
C. Partea III. SARCINI .

Inscrieri privind dezmembramintele dreptului de proprietate, drepturi reale de garanție și sarcini	Referințe
NU SUNT	

Teren

Nr cadastral	Suprafața (mp)*	Observații / Referințe
	542	

* Suprafața este determinată în planul de proiecție Stereo 70.



Date referitoare la teren

Crt	Categorie folosință	Intra vilan	Suprafața (mp)	Tarla	Parcelă	Nr. topo	Observații / Referințe
1	neproductiv	NU	542	96	1874/5	-	

Lungime Segmente

1) Valorile lungimilor segmentelor sunt obținute din proiecție în plan.

Punct început	X / Y	Punct sfârșit	X / Y	Lungime segment (** (m)
1	470.775,316 472.664,734	2	470.737,569 472.689,927	45.382
2	470.737,569 472.689,927	3	470.737,027 472.688,425	1.597
3	470.737,027 472.688,425	4	470.736,328 472.687,034	1.557
4	470.736,328 472.687,034	5	470.743,635 472.675,485	13.666
5	470.743,635 472.675,485	6	470.762,023 472.648,519	32.638

Punct început	X / Y	Punct sfârșit	X / Y	Lungime segment (** (m)
6	470.762,023 472.648,519	1	470.775,316 472.664,734	20.967

** Lungimile segmentelor sunt determinate în planul de proiecție Stereo 70 și sunt rotunjite la 1 milimetru.

*** Distanța dintre puncte este formată din segmente cumulate ce sunt mai mici decât valoarea 1 milimetru.

**DATE DESPRE IMOBILUL NR. 23964**

Oficiul de Cadastru și Publicitate Imobiliară SIBIU
Biroul de Cadastru și Publicitate Imobiliară Avrig

A. Partea I. Descrierea imobilului

TEREN Extravilan

Adresa: Jud. Sibiu

Nr. Crt	Nr cadastral Nr. topografic	Suprafața* (mp)	Observații / Referințe
A1		300	Sector cadastral:74 Teren neimprejmuit;

B. Partea II. Proprietari și acte

Inscrieri privitoare la dreptul de proprietate și alte drepturi reale	Referințe
/	
Act Administrativ nr. 1438/15, din 29/07/2005 emis de CJPSDPAT SIBIU (titlu de proprietate);	
B1	A1
Intabulare, drept de PROPRIETATE, dobandit prin Reconstituire, cota actuala 1/1 1) DATEȘ VICTORIA, lipsă CNP	

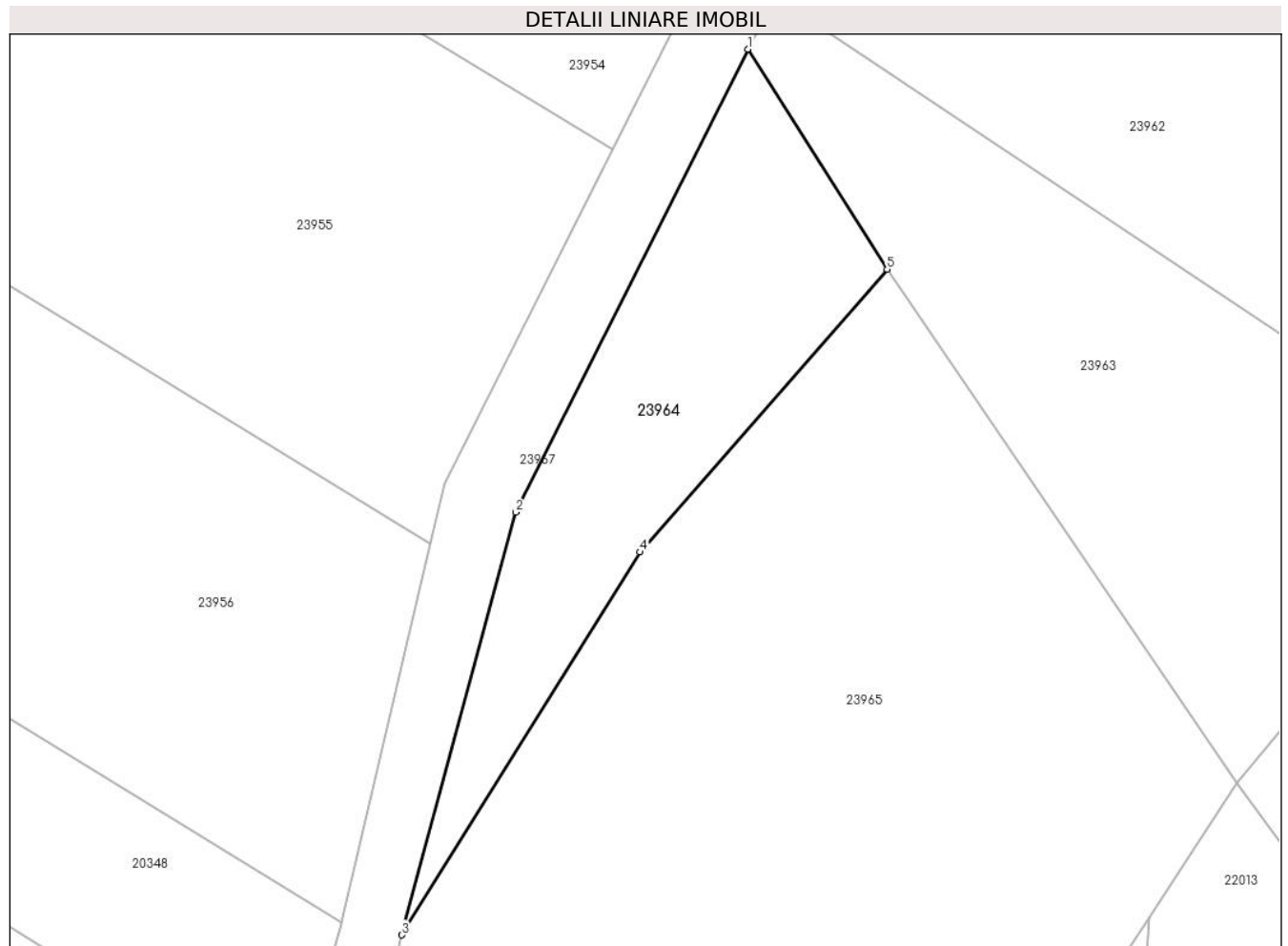
C. Partea III. SARCINI .

Inscrieri privind dezmembramintele dreptului de proprietate, drepturi reale de garanție și sarcini	Referințe
NU SUNT	

Teren

Nr cadastral	Suprafața (mp)*	Observații / Referințe
	300	

* Suprafața este determinată în planul de proiecție Stereo 70.



Date referitoare la teren

Crt	Categorie folosință	Intravilan	Suprafața (mp)	Tarla	Parcelă	Nr. topo	Observații / Referințe
1	faneata	NU	300	96	2713/105	-	

Lungime Segmente

1) Valorile lungimilor segmentelor sunt obținute din proiecție în plan.

Punct început	X / Y	Punct sfârșit	X / Y	Lungime segment (** (m)
1	470.736,328 472.687,034	2	470.724,119 472.662,746	27.184
2	470.724,119 472.662,746	3	470.718,14 472.640,558	22.98
3	470.718,14 472.640,558	4	470.730,646 472.660,645	23.662
4	470.730,646 472.660,645	5	470.743,635 472.675,485	19.721
5	470.743,635 472.675,485	1	470.736,328 472.687,034	13.666

**** Lungimile segmentelor sunt determinate în planul de proiecție Stereo 70 și sunt rotunjite la 1 milimetru.**

***** Distanța dintre puncte este formată din segmente cumulate ce sunt mai mici decât valoarea 1 milimetru.**

**DATE DESPRE IMOBILUL NR. 23965**

Oficiul de Cadastru și Publicitate Imobiliară SIBIU
Biroul de Cadastru și Publicitate Imobiliară Avrig

A. Partea I. Descrierea imobilului

TEREN Extravilan

Adresa: Jud. Sibiu

Nr. Crt	Nr cadastral Nr. topografic	Suprafața* (mp)	Observații / Referințe
A1		2.664	Sector cadastral:74 Teren neimprejmit;

B. Partea II. Proprietari și acte

Inscrieri privitoare la dreptul de proprietate și alte drepturi reale		Referințe
/		
Act Administrativ nr. 130, din 01/06/2023 emis de COMISIA COMUNALĂ ARPAȘU DE JOS (+ HG 758/30.06.2009 emisă de CJPSDPAT Sibiu);		
B1	Inscrierea provizorie, drept de PROPRIETATE, dobandit prin Lege, cota actuala 1/1 1) DOBRILA IOAN, lipsă CNP 2) DOBRILA GHEORGHE, lipsă CNP 3) DOBRILA EUFROSINA, lipsă CNP	A1

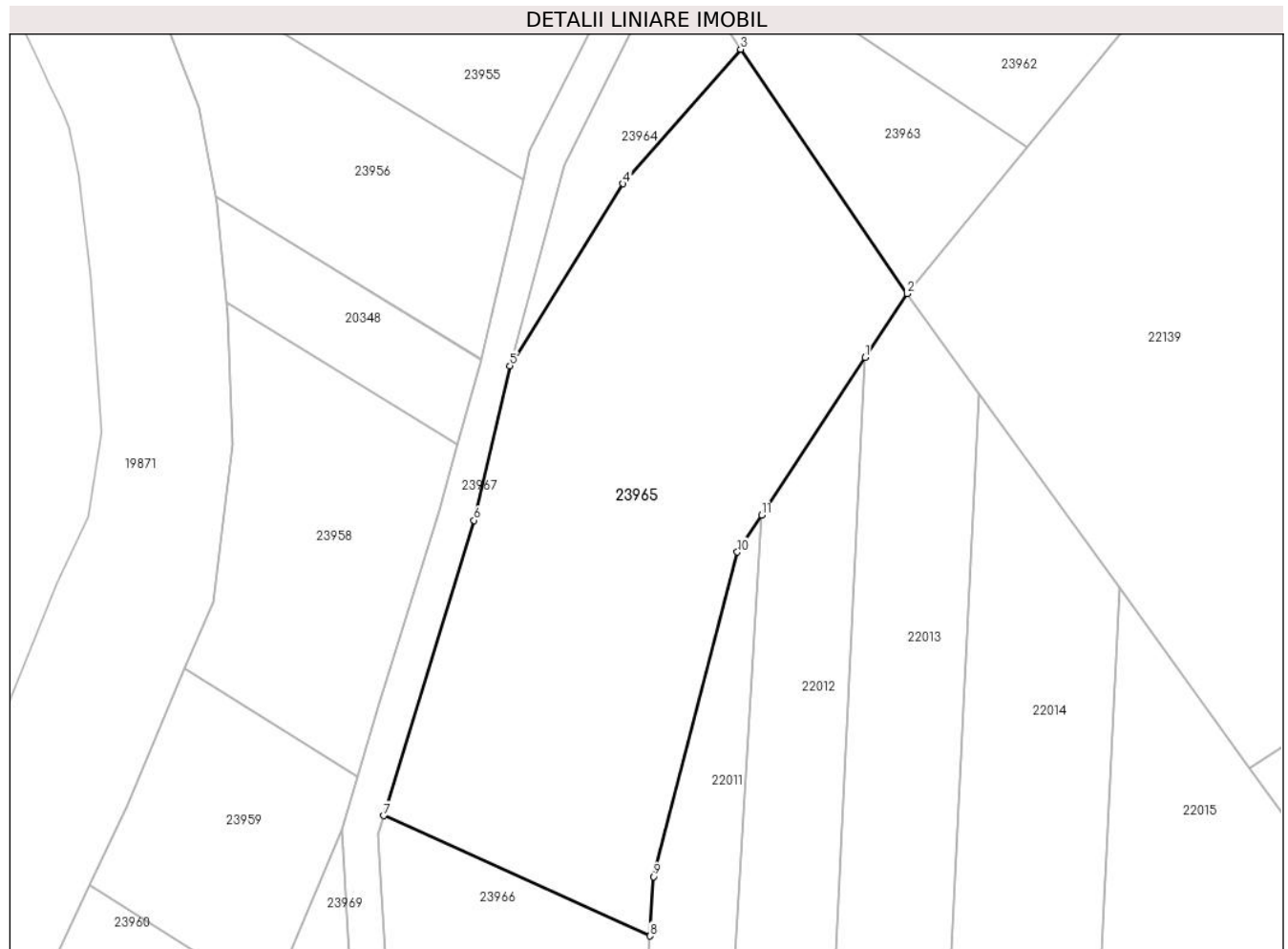
C. Partea III. SARCINI .

Inscrieri privind dezmembramentele dreptului de proprietate, drepturi reale de garanție și sarcini	Referințe
NU SUNT	

Teren

Nr cadastral	Suprafața (mp)*	Observații / Referințe
	2.664	

* Suprafața este determinată în planul de proiecție Stereo 70.



Date referitoare la teren

Crt	Categorie folosință	Intravilan	Suprafața (mp)	Tarla	Parcelă	Nr. topo	Observații / Referințe
1	neproductiv	NU	2.664	96	2623	-	

Lungime Segmente

1) Valorile lungimilor segmentelor sunt obținute din proiecție în plan.

Punct început	X / Y	Punct sfârșit	X / Y	Lungime segment (** (m)
1	470.757,39 472.641,467	2	470.762,023 472.648,519	8.439
2	470.762,023 472.648,519	3	470.743,635 472.675,485	32.638
3	470.743,635 472.675,485	4	470.730,646 472.660,645	19.721
4	470.730,646 472.660,645	5	470.718,14 472.640,558	23.662
5	470.718,14 472.640,558	6	470.714,194 472.623,493	17.515

Punct început	X / Y	Punct sfârșit	X / Y	Lungime segment (** (m)
6	470.714,194 472.623,493	7	470.704,228 472.590,886	34.096
7	470.704,228 472.590,886	8	470.733,628 472.577,62	32.254
8	470.733,628 472.577,62	9	470.734,026 472.584,172	6.565
9	470.734,026 472.584,172	10	470.743,284 472.619,995	36.999
10	470.743,284 472.619,995	11	470.745,95 472.624,053	4.856
11	470.745,95 472.624,053	1	470.757,39 472.641,467	20.835

** Lungimile segmentelor sunt determinate în planul de proiecție Stereo 70 și sunt rotunjite la 1 milimetru.

*** Distanța dintre puncte este formată din segmente cumulate ce sunt mai mici decât valoarea 1 milimetru.

**DATE DESPRE IMOBILUL NR. 23966**

Oficiul de Cadastru și Publicitate Imobiliară SIBIU
Biroul de Cadastru și Publicitate Imobiliară Avrig

A. Partea I. Descrierea imobilului

TEREN Extravilan

Adresa: Jud. Sibiu

Nr. Crt	Nr cadastral Nr. topografic	Suprafața* (mp)	Observații / Referințe
A1		600	Sector cadastral:74 Teren neimprejmuit;

B. Partea II. Proprietari și acte

Inscrieri privitoare la dreptul de proprietate și alte drepturi reale		Referințe
/		
Act Administrativ nr. 1398/15, din 12/02/2004 emis de CJPSDPAT SIBIU (titlu de proprietate);		
B1	Intabulare, drept de PROPRIETATE, dobandit prin Reconstituire, cota actuala 1/1 1) POPA GHEORGHE, lipsă CNP 2) BÎNDA AURELIA, lipsă CNP	A1

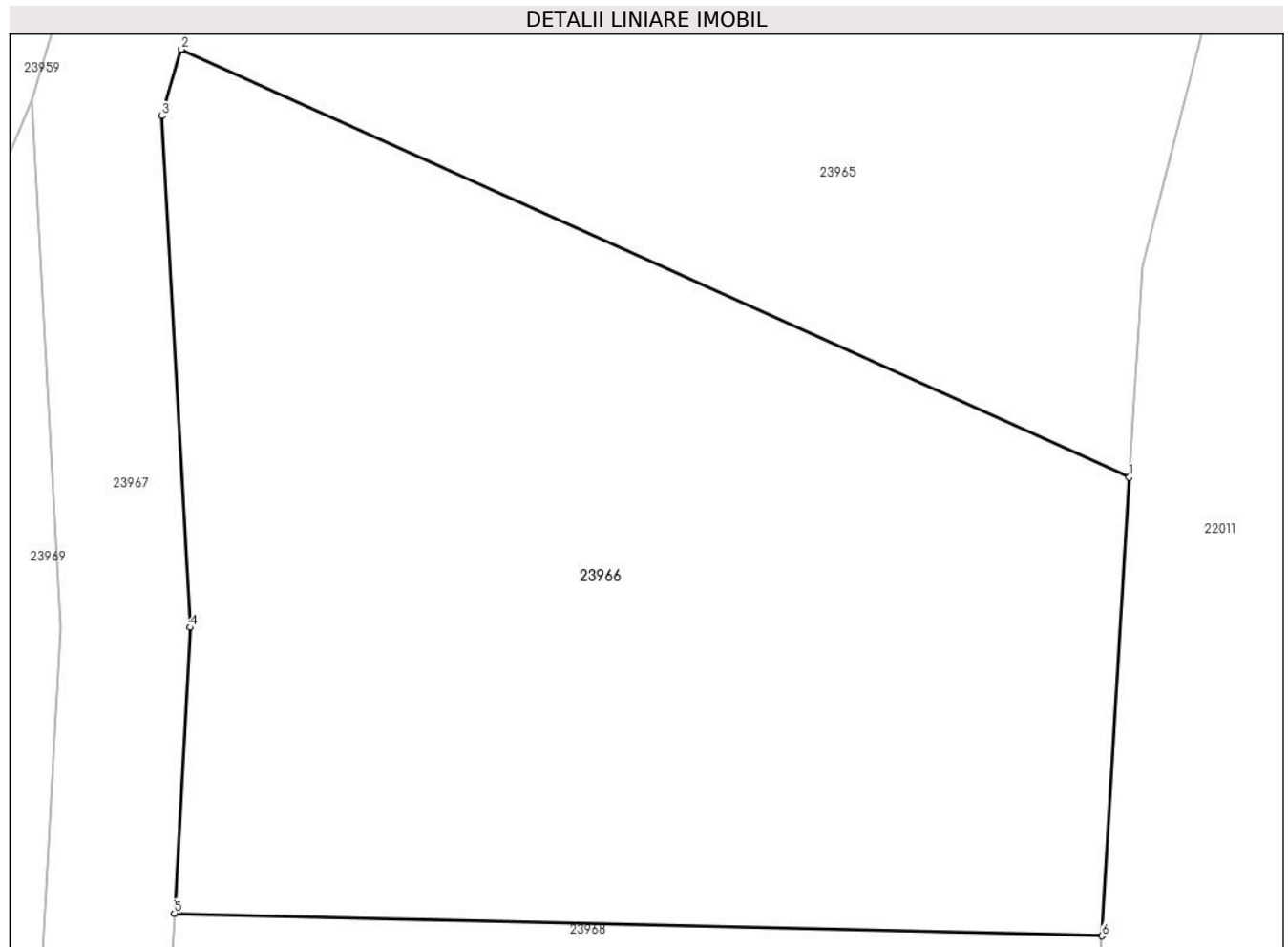
C. Partea III. SARCINI .

Inscrieri privind dezmembramintele dreptului de proprietate, drepturi reale de garanție și sarcini	Referințe
NU SUNT	

Teren

Nr cadastral	Suprafața (mp)*	Observații / Referințe
	600	

* Suprafața este determinată în planul de proiecție Stereo 70.



Date referitoare la teren

Crt	Categorie folosință	Intra vilan	Suprafața (mp)	Tarla	Parcelă	Nr. topo	Observații / Referințe
1	faneata	NU	600	96	2713/99	-	

Lungime Segmente

1) Valorile lungimilor segmentelor sunt obținute din proiecție în plan.

Punct început	X / Y	Punct sfârșit	X / Y	Lungime segment (** (m)
1	470.733,628 472.577,62	2	470.704,228 472.590,886	32.254
2	470.704,228 472.590,886	3	470.703,617 472.588,824	2.151
3	470.703,617 472.588,824	4	470.704,498 472.572,97	15.878
4	470.704,498 472.572,97	5	470.704,008 472.564,11	8.874
5	470.704,008 472.564,11	6	470.732,784 472.563,409	28.784

Punct început	X / Y	Punct sfârșit	X / Y	Lungime segment (** (m)
6	470.732,784 472.563,409	1	470.733,628 472.577,62	14.236

** Lungimile segmentelor sunt determinate în planul de proiecție Stereo 70 și sunt rotunjite la 1 milimetru.

*** Distanța dintre puncte este formată din segmente cumulate ce sunt mai mici decât valoarea 1 milimetru.

**DATE DESPRE IMOBILUL NR. 23967**

Oficiul de Cadastru și Publicitate Imobiliară SIBIU
Biroul de Cadastru și Publicitate Imobiliară Avrig

A. Partea I. Descrierea imobilului

TEREN Extravilan

Adresa: Jud. Sibiu

Nr. Crt	Nr cadastral Nr. topografic	Suprafața* (mp)	Observații / Referințe
A1		3.244	Sector cadastral:74 Teren neimprejmuit;

B. Partea II. Proprietari și acte

Inscrieri privitoare la dreptul de proprietate și alte drepturi reale		Referințe
/		
Act Normativ nr. 7, din 13/03/1996 emis de PARLAMENTUL ROMÂNIEI (art. 13 alin. 15);		
B1	Inscrierea provizorie, drept de PROPRIETATE, dobandit prin Lege, cota actuala 1/1 1) COMUNA ARPAȘU DE JOS, CIF:4270708, PROPRIETAR NEIDENTIFICAT	A1

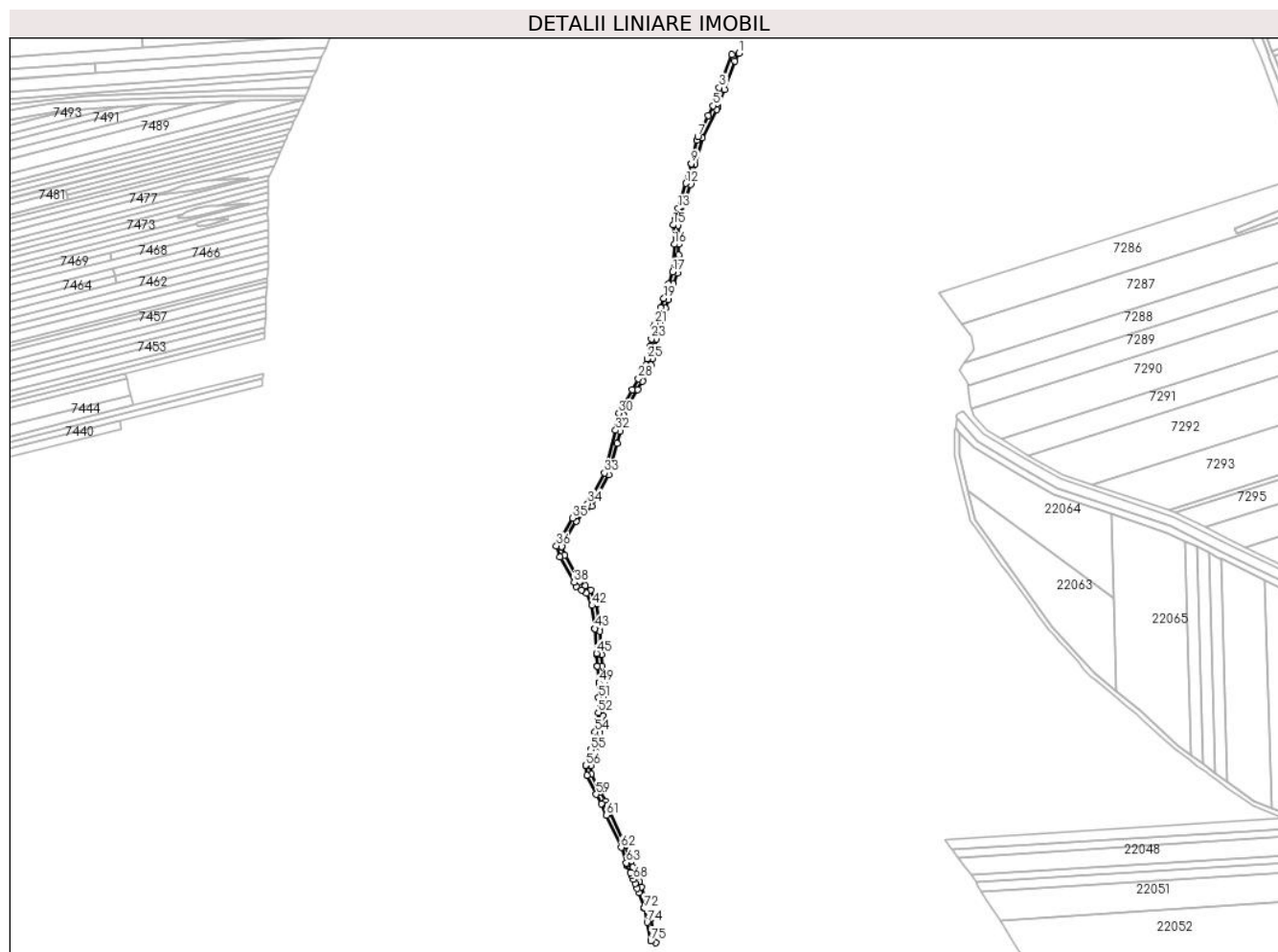
C. Partea III. SARCINI .

Inscrieri privind dezmembramintele dreptului de proprietate, drepturi reale de garanție și sarcini	Referințe
NU SUNT	

Teren

Nr cadastral	Suprafața (mp)*	Observații / Referințe
	3.244	

* Suprafața este determinată în planul de proiecție Stereo 70.



Date referitoare la teren

Crt	Categorie folosință	Intravilan	Suprafața (mp)	Tarla	Parcelă	Nr. topo	Observații / Referințe
1	drum	NU	3.244	96	2680/2	-	

Lungime Segmente

1) Valorile lungimilor segmentelor sunt obținute din proiecție în plan.

Punct început	X / Y	Punct sfârșit	X / Y	Lungime segment
1	470.755,045 472.734,524	2	470.749,18 472.733,238	6.005
4	470.735,429 472.695,749	5	470.733,407 472.690,127	5.974
7	470.720,371 472.664,215	8	470.719,628 472.661,056	3.246
10	470.714,946 472.641,167	11	470.712,366 472.631,87	9.649
13	470.703,722 472.603,286	14	470.701,346 472.595,251	8.379
16	470.700,492 472.572,97	17	470.699,198 472.549,602	23.403
2	470.749,18 472.733,238	3	470.738,556 472.705,41	29.787
5	470.733,407 472.690,127	6	470.729,201 472.681,766	9.359
8	470.719,628 472.661,056	9	470.714,962 472.641,235	20.363
11	470.712,366 472.631,87	12	470.710,331 472.624,539	7.608
14	470.701,346 472.595,251	15	470.699,584 472.589,294	6.212
17	470.699,198 472.549,602	18	470.695,702 472.539,294	10.885
3	470.738,556 472.705,41	4	470.735,429 472.695,749	10.155
6	470.729,201 472.681,766	7	470.720,371 472.664,215	19.647
9	470.714,962 472.641,235	10	470.714,946 472.641,167	0.07
12	470.710,331 472.624,539	13	470.703,722 472.603,286	22.257
15	470.699,584 472.589,294	16	470.700,492 472.572,97	16.349
18	470.695,702 472.539,294	19	470.691,653 472.527,354	12.609

Punct început	X / Y	Punct sfârșit	X / Y	Lungime segment	Punct început	X / Y	Punct sfârșit	X / Y	Lungime segment	Punct început	X / Y	Punct sfârșit	X / Y	Lungime segment
19	470.691,653 472.527,354	20	470.688,875 472.519,365	8.457	20	470.688,875 472.519,365	21	470.684,218 472.505,974	14.178	21	470.684,218 472.505,974	22	470.683,191 472.503,021	3.126
22	470.683,191 472.503,021	23	470.681,094 472.493,074	10.166	23	470.681,094 472.493,074	24	470.679,724 472.486,578	6.639	24	470.679,724 472.486,578	25	470.677,52 472.476,12	10.687
25	470.677,52 472.476,12	26	470.676,492 472.471,245	4.982	26	470.676,492 472.471,245	27	470.675,81 472.468,006	3.31	27	470.675,81 472.468,006	28	470.670,168 472.459,26	10.408
28	470.670,168 472.459,26	29	470.664,98 472.450,196	10.444	29	470.664,98 472.450,196	30	470.653,544 472.430,214	23.024	30	470.653,544 472.430,214	31	470.652,039 472.421,996	8.354
31	470.652,039 472.421,996	32	470.650,911 472.415,832	6.266	32	470.650,911 472.415,832	33	470.641,465 472.379,862	37.189	33	470.641,465 472.379,862	34	470.627,396 472.353,899	29.531
34	470.627,396 472.353,899	35	470.614,373 472.341,517	17.969	35	470.614,373 472.341,517	36	470.600,891 472.318,01	27.099	36	470.600,891 472.318,01	37	470.603,928 472.308,535	9.95
37	470.603,928 472.308,535	38	470.615,743 472.287,201	24.387	38	470.615,743 472.287,201	39	470.617,682 472.283,699	4.003	39	470.617,682 472.283,699	40	470.621,96 472.280,89	5.117
40	470.621,96 472.280,89	41	470.626,284 472.277,896	5.26	41	470.626,284 472.277,896	42	470.630,903 472.267,699	11.194	42	470.630,903 472.267,699	43	470.633,379 472.248,104	19.751
43	470.633,379 472.248,104	44	470.633,426 472.247,838	0.27	44	470.633,426 472.247,838	45	470.634,687 472.227,168	20.708	45	470.634,687 472.227,168	46	470.634,746 472.226,035	1.135
46	470.634,746 472.226,035	47	470.635,567 472.216,459	9.611	47	470.635,567 472.216,459	48	470.635,586 472.216,248	0.212	48	470.635,586 472.216,248	49	470.636,99 472.202,398	13.921
49	470.636,99 472.202,398	50	470.636,983 472.202,158	0.24	50	470.636,983 472.202,158	51	470.636,618 472.189,708	12.455	51	470.636,618 472.189,708	52	470.636,252 472.177,177	12.536
52	470.636,252 472.177,177	53	470.635,536 472.169,39	7.82	53	470.635,536 472.169,39	54	470.633,528 472.160,693	8.925	54	470.633,528 472.160,693	55	470.630,008 472.145,809	15.295
55	470.630,008 472.145,809	56	470.625,599 472.132,583	13.942	56	470.625,599 472.132,583	57	470.625,654 472.131,993	0.593	57	470.625,654 472.131,993	58	470.626,688 472.124,19	7.871
58	470.626,688 472.124,19	59	470.634,54 472.108,075	17.926	59	470.634,54 472.108,075	60	470.638,833 472.100,182	8.985	60	470.638,833 472.100,182	61	470.643,208 472.090,498	10.626
61	470.643,208 472.090,498	62	470.655,55 472.063,178	29.978	62	470.655,55 472.063,178	63	470.659,835 472.050,196	13.672	63	470.659,835 472.050,196	64	470.660,205 472.049,074	1.181
64	470.660,205 472.049,074	65	470.660,935 472.047,433	1.796	65	470.660,935 472.047,433	66	470.663,459 472.041,76	6.209	66	470.663,459 472.041,76	67	470.664,535 472.039,339	2.65
67	470.664,535 472.039,339	68	470.666,028 472.035,982	3.674	68	470.666,028 472.035,982	69	470.667,533 472.032,6	3.702	69	470.667,533 472.032,6	70	470.669,095 472.028,362	4.517
70	470.669,095 472.028,362	71	470.670,328 472.025,018	3.564	71	470.670,328 472.025,018	72	470.675,12 472.012,021	13.852	72	470.675,12 472.012,021	73	470.675,306 472.011,518	0.537
73	470.675,306 472.011,518	74	470.677,563 471.999,816	11.918	74	470.677,563 471.999,816	75	470.680,608 471.984,029	16.078	75	470.680,608 471.984,029	76	470.680,575 471.984,016	0.036
76	470.680,575 471.984,016	77	470.684,999 471.982,546	4.662	77	470.684,999 471.982,546	78	470.681,007 472.003,039	20.878	78	470.681,007 472.003,039	79	470.679,035 472.012,965	10.12
79	470.679,035 472.012,965	80	470.672,848 472.029,746	17.885	80	470.672,848 472.029,746	81	470.671,241 472.034,106	4.648	81	470.671,241 472.034,106	82	470.668,19 472.040,965	7.506
82	470.668,19 472.040,965	83	470.665,662 472.046,649	6.221	83	470.665,662 472.046,649	84	470.663,941 472.050,518	4.234	84	470.663,941 472.050,518	85	470.663,39 472.052,186	1.757
85	470.663,39 472.052,186	86	470.659,282 472.064,633	13.107	86	470.659,282 472.064,633	87	470.643,946 472.098,579	37.249	87	470.643,946 472.098,579	88	470.642,418 472.101,963	3.714
88	470.642,418 472.101,963	89	470.638,023 472.110,043	9.198	89	470.638,023 472.110,043	90	470.630,309 472.125,26	17.061	90	470.630,309 472.125,26	91	470.629,657 472.132,156	6.926
91	470.629,657 472.132,156	92	470.633,842 472.144,667	13.193	92	470.633,842 472.144,667	93	470.637,485 472.160,025	15.784	93	470.637,485 472.160,025	94	470.637,64 472.160,854	0.844
94	470.637,64 472.160,854	95	470.639,526 472.169,103	8.462	95	470.639,526 472.169,103	96	470.640,174 472.174,448	5.384	96	470.640,174 472.174,448	97	470.640,625 472.189,866	15.424
97	470.640,625 472.189,866	98	470.640,641 472.190,41	0.545	98	470.640,641 472.190,41	99	470.640,988 472.202,27	11.865	99	470.640,988 472.202,27	100	470.640,996 472.202,542	0.272
100	470.640,996 472.202,542	101	470.639,568 472.216,622	14.152	101	470.639,568 472.216,622	102	470.638,735 472.226,33	9.744	102	470.638,735 472.226,33	103	470.637,533 472.245,761	19.469
103	470.637,533 472.245,761	104	470.637,409 472.248,288	2.53	104	470.637,409 472.248,288	105	470.634,728 472.268,871	20.757	105	470.634,728 472.268,871	106	470.629,782 472.280,713	12.833
106	470.629,782 472.280,713	107	470.625,098 472.284,315	5.909	107	470.625,098 472.284,315	108	470.620,644 472.287,918	5.728	108	470.620,644 472.287,918	109	470.607,602 472.310,176	25.797
109	470.607,602 472.310,176	110	470.605,306 472.317,342	7.525	110	470.605,306 472.317,342	111	470.605,239 472.317,55	0.218	111	470.605,239 472.317,55	112	470.617,553 472.339,021	24.751
112	470.617,553 472.339,021	113	470.630,611 472.351,436	18.018	113	470.630,611 472.351,436	114	470.645,212 472.378,38	30.646	114	470.645,212 472.378,38	115	470.652,141 472.404,77	27.284
115	470.652,141 472.404,77	116	470.654,818 472.414,963	10.539	116	470.654,818 472.414,963	117	470.655,304 472.417,62	2.701	117	470.655,304 472.417,62	118	470.657,355 472.428,82	11.387

Punct început	X / Y	Punct sfârșit	X / Y	Lungime segment	Punct început	X / Y	Punct sfârșit	X / Y	Lungime segment	Punct început	X / Y	Punct sfârșit	X / Y	Lungime segment
118	470.657,355 472.428,82	119	470.669,532 472.450,096	24.514	119	470.669,532 472.450,096	120	470.673,587 472.457,181	8.163	120	470.673,587 472.457,181	121	470.679,571 472.466,459	11.04
121	470.679,571 472.466,459	122	470.680,561 472.471,156	4.8	122	470.680,561 472.471,156	123	470.681,589 472.476,031	4.982	123	470.681,589 472.476,031	124	470.683,793 472.486,486	10.684
124	470.683,793 472.486,486	125	470.685,162 472.492,982	6.64	125	470.685,162 472.492,982	126	470.687,052 472.501,947	9.162	126	470.687,052 472.501,947	127	470.688,421 472.505,883	4.167
127	470.688,421 472.505,883	128	470.693,077 472.519,272	14.176	128	470.693,077 472.519,272	129	470.695,436 472.526,054	7.181	129	470.695,436 472.526,054	130	470.699,898 472.539,212	13.894
130	470.699,898 472.539,212	131	470.703,162 472.548,835	10.161	131	470.703,162 472.548,835	132	470.704,008 472.564,11	15.298	132	470.704,008 472.564,11	133	470.704,498 472.572,97	8.874
133	470.704,498 472.572,97	134	470.703,617 472.588,824	15.878	134	470.703,617 472.588,824	135	470.704,228 472.590,886	2.151	135	470.704,228 472.590,886	136	470.714,194 472.623,493	34.096
136	470.714,194 472.623,493	137	470.718,14 472.640,558	17.515	137	470.718,14 472.640,558	138	470.724,119 472.662,746	22.98	138	470.724,119 472.662,746	139	470.736,328 472.687,034	27.184
139	470.736,328 472.687,034	140	470.737,027 472.688,425	1.557	140	470.737,027 472.688,425	141	470.737,569 472.689,927	1.597	141	470.737,569 472.689,927	142	470.742,937 472.703,653	14.738
142	470.742,937 472.703,653	143	470.751,849 472.727,97	25.899	143	470.751,849 472.727,97	1	470.755,045 472.734,524	7.292					

** Lungimile segmentelor sunt determinate în planul de proiecție Stereo 70 și sunt rotunjite la 1 milimetru.

*** Distanța dintre puncte este formată din segmente cumulate ce sunt mai mici decât valoarea 1 milimetru.

**DATE DESPRE IMOBILUL NR. 23968**

Oficiul de Cadastru și Publicitate Imobiliară SIBIU
Biroul de Cadastru și Publicitate Imobiliară Avrig

A. Partea I. Descrierea imobilului

TEREN Extravilan

Adresa: Jud. Sibiu

Nr. Crt	Nr cadastral Nr. topografic	Suprafața* (mp)	Observații / Referințe
A1		729	Sector cadastral:74 Teren neimprejmuit; Diferența de suprafață se regăsește la ID 23969

B. Partea II. Proprietari și acte

Inscrieri privitoare la dreptul de proprietate și alte drepturi reale		Referințe
/		
Act Administrativ nr. 1403/15, din 26/02/2004 emis de CJPSDPAT SIBIU;		
B1	Intabulare, drept de PROPRIETATE, dobândit prin Reconstituire, cota actuala 1/1 1) BÎRSAN IOAN , lipsă CNP	A1

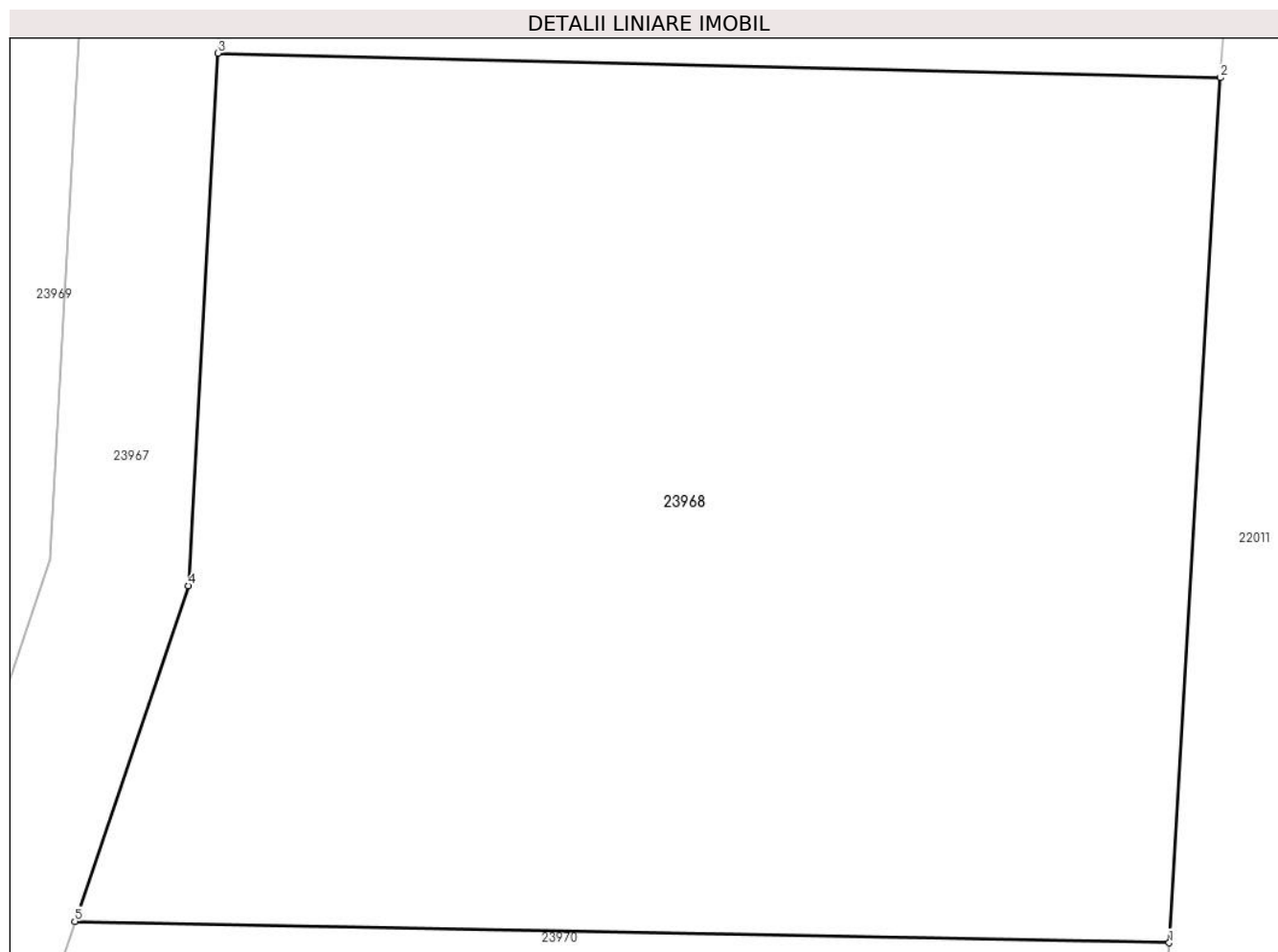
C. Partea III. SARCINI .

Inscrieri privind dezmembramintele dreptului de proprietate, drepturi reale de garanție și sarcini	Referințe
NU SUNT	

Teren

Nr cadastral	Suprafața (mp)*	Observații / Referințe
	729	Diferența de suprafață se regăsește la ID 23969

* Suprafața este determinată în planul de proiecție Stereo 70.



Date referitoare la teren

Crt	Categorie folosință	Intravilan	Suprafața (mp)	Tarla	Parcelă	Nr. topo	Observații / Referințe
1	faneata	NU	729	96	2713/83/1	-	

Lungime Segmente

1) Valorile lungimilor segmentelor sunt obținute din proiecție în plan.

Punct început	X / Y	Punct sfârșit	X / Y	Lungime segment (** (m)
1	470.731,311 472.538,595	2	470.732,784 472.563,409	24.857
2	470.732,784 472.563,409	3	470.704,008 472.564,11	28.784
3	470.704,008 472.564,11	4	470.703,162 472.548,835	15.298
4	470.703,162 472.548,835	5	470.699,898 472.539,212	10.161
5	470.699,898 472.539,212	1	470.731,311 472.538,595	31.419

**** Lungimile segmentelor sunt determinate în planul de proiecție Stereo 70 și sunt rotunjite la 1 milimetru.**

***** Distanța dintre puncte este formată din segmente cumulate ce sunt mai mici decât valoarea 1 milimetru.**

**DATE DESPRE IMOBILUL NR. 23969**

Oficiul de Cadastru și Publicitate Imobiliară SIBIU
Biroul de Cadastru și Publicitate Imobiliară Avrig

A. Partea I. Descrierea imobilului

TEREN Extravilan

Adresa: Jud. Sibiu

Nr. Crt	Nr cadastral Nr. topografic	Suprafața* (mp)	Observații / Referințe
A1		571	Sector cadastral:74 Teren neimprejmuit; Diferența de suprafață se regăsește la ID 23968

B. Partea II. Proprietari și acte

Inscrieri privitoare la dreptul de proprietate și alte drepturi reale		Referințe
/		
Act Administrativ nr. 1403/15, din 26/02/2004 emis de CJPSDPAT SIBIU;		
B1	Intabulare, drept de PROPRIETATE, dobandit prin Reconstituire, cota actuala 1/1 1) BÎRSAN IOAN , lipsă CNP	A1

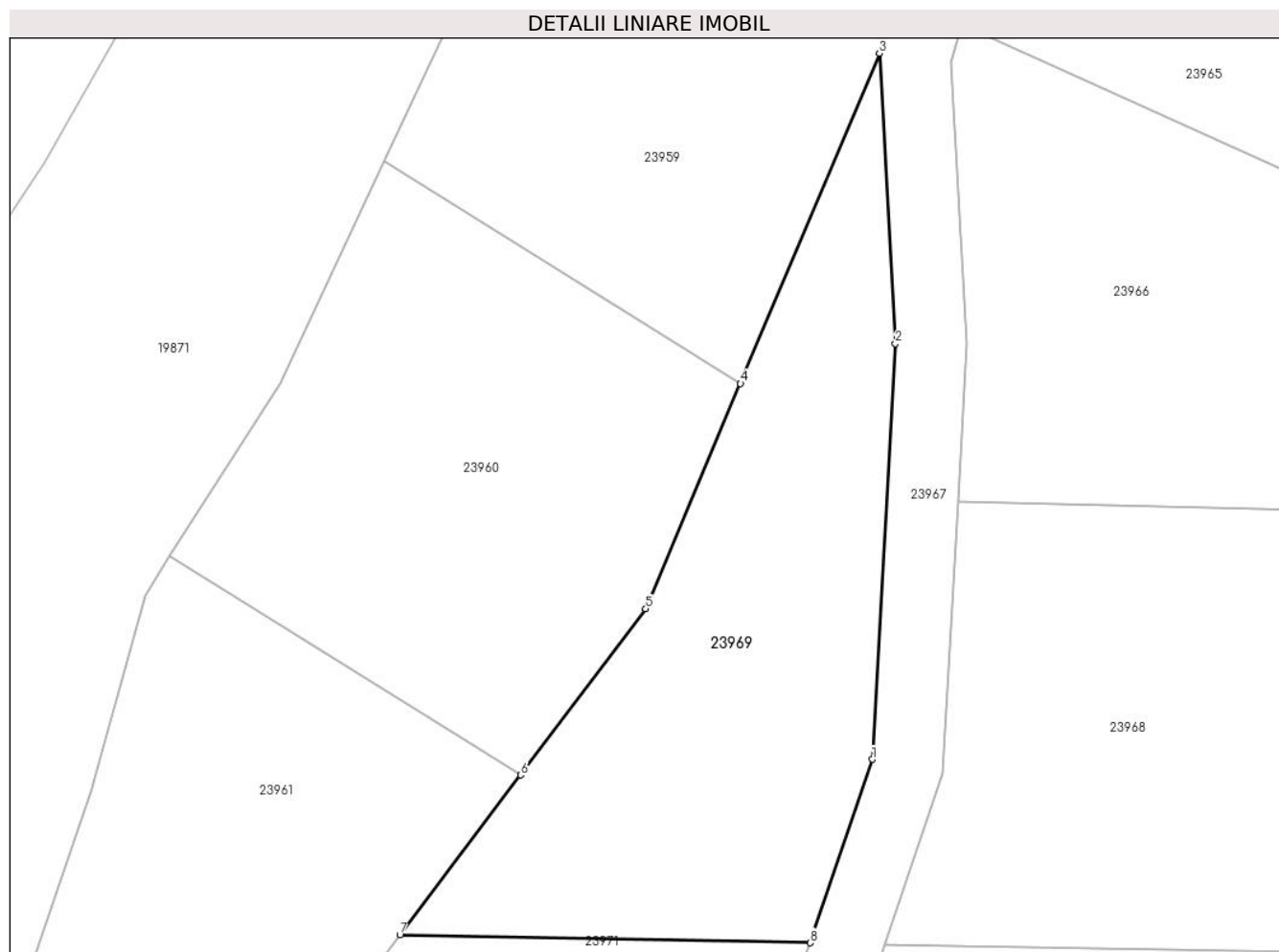
C. Partea III. SARCINI .

Inscrieri privind dezmembramintele dreptului de proprietate, drepturi reale de garanție și sarcini	Referințe
NU SUNT	

Teren

Nr cadastral	Suprafața (mp)*	Observații / Referințe
	571	Diferența de suprafață se regăsește la ID 23968

* Suprafața este determinată în planul de proiecție Stereo 70.



Date referitoare la teren

Crt	Categorie folosință	Intravilan	Suprafața (mp)	Tarla	Parcelă	Nr. topo	Observații / Referințe
1	faneata	NU	571	96	2713/83/2	-	

Lungime Segmente

1) Valorile lungimilor segmentelor sunt obținute din proiecție în plan.

Punct început	X / Y	Punct sfârșit	X / Y	Lungime segment (** (m)
1	470.699,198 472.549,602	2	470.700,492 472.572,97	23.403
2	470.700,492 472.572,97	3	470.699,584 472.589,294	16.349
3	470.699,584 472.589,294	4	470.691,774 472.570,73	20.139
4	470.691,774 472.570,73	5	470.686,444 472.558,061	13.745
5	470.686,444 472.558,061	6	470.679,406 472.548,726	11.691

Punct început	X / Y	Punct sfârșit	X / Y	Lungime segment (** (m)
6	470.679,406 472.548,726	7	470.672,621 472.539,727	11.27
7	470.672,621 472.539,727	8	470.695,702 472.539,294	23.085
8	470.695,702 472.539,294	1	470.699,198 472.549,602	10.885

** Lungimile segmentelor sunt determinate în planul de proiecție Stereo 70 și sunt rotunjite la 1 milimetru.

*** Distanța dintre puncte este formată din segmente cumulate ce sunt mai mici decât valoarea 1 milimetru.

**DATE DESPRE IMOBILUL NR. 23970**

Oficiul de Cadastru și Publicitate Imobiliară SIBIU
Biroul de Cadastru și Publicitate Imobiliară Avrig

A. Partea I. Descrierea imobilului

TEREN Extravilan

Adresa: Jud. Sibiu

Nr. Crt	Nr cadastral Nr. topografic	Suprafața* (mp)	Observații / Referințe
A1		689	Sector cadastral:74 Teren neimprejmuit; Diferența de suprafață se regăsește la ID 23971

B. Partea II. Proprietari și acte

Inscrieri privitoare la dreptul de proprietate și alte drepturi reale		Referințe
/		
Act Administrativ nr. 1277/15, din 17/04/2003 emis de CJPSDPAT SIBIU (titlu de proprietate);		
B1	Intabulare, drept de PROPRIETATE, dobandit prin Reconstituire, cota actuala 1/1 1) TUTORE LAURENȚIA, lipsă CNP	A1

C. Partea III. SARCINI .

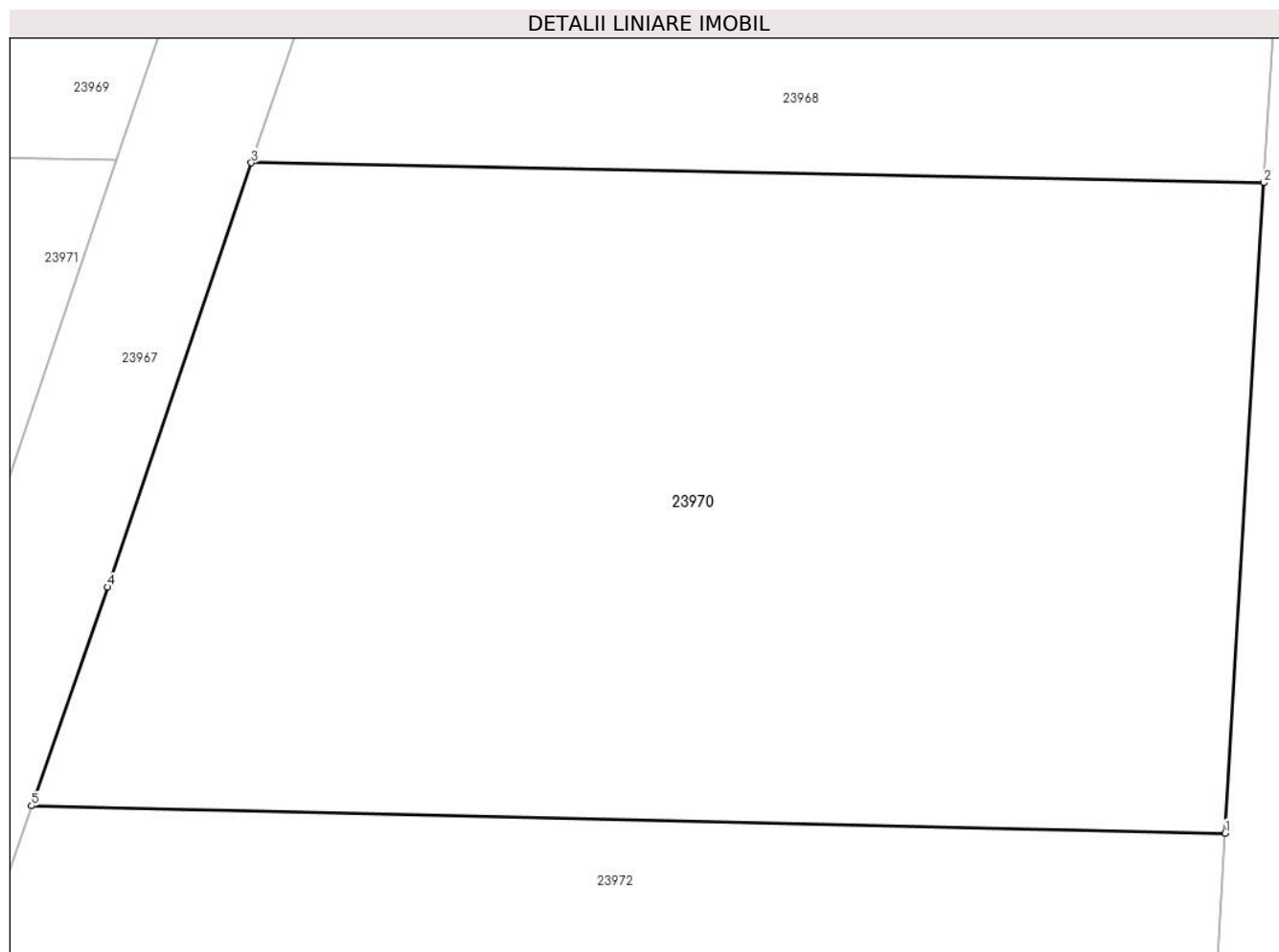
Inscrieri privind dezmembramintele dreptului de proprietate, drepturi reale de garanție și sarcini	Referințe
NU SUNT	

Anexa Nr. 1 La Partea I

Teren

Nr cadastral	Suprafața (mp)*	Observații / Referințe
	689	Diferența de suprafață se regăsește la ID 23971

* Suprafața este determinată în planul de proiecție Stereo 70.



Date referitoare la teren

Crt	Categorie folosință	Intravilan	Suprafața (mp)	Tarla	Parcelă	Nr. topo	Observații / Referințe
1	faneata	NU	689	96	2713/82/1	-	

Lungime Segmente

1) Valorile lungimilor segmentelor sunt obținute din proiecție în plan.

Punct început	X / Y	Punct sfârșit	X / Y	Lungime segment (** (m)
1	470.730,113 472.518,421	2	470.731,311 472.538,595	20.209
2	470.731,311 472.538,595	3	470.699,898 472.539,212	31.419
3	470.699,898 472.539,212	4	470.695,436 472.526,054	13.894
4	470.695,436 472.526,054	5	470.693,077 472.519,272	7.181
5	470.693,077 472.519,272	1	470.730,113 472.518,421	37.046

**** Lungimile segmentelor sunt determinate în planul de proiecție Stereo 70 și sunt rotunjite la 1 milimetru.**

***** Distanța dintre puncte este formată din segmente cumulate ce sunt mai mici decât valoarea 1 milimetru.**

**DATE DESPRE IMOBILUL NR. 23971**

Oficiul de Cadastru și Publicitate Imobiliară SIBIU
Biroul de Cadastru și Publicitate Imobiliară Avrig

A. Partea I. Descrierea imobilului

TEREN Extravilan

Adresa: Jud. Sibiu

Nr. Crt	Nr cadastral Nr. topografic	Suprafața* (mp)	Observații / Referințe
A1		611	Sector cadastral:74 Teren neimprejmuit; Diferența de suprafață se regăsește la ID 23970

B. Partea II. Proprietari și acte

Inscrieri privitoare la dreptul de proprietate și alte drepturi reale		Referințe
/		
Act Administrativ nr. 1277/15, din 17/04/2003 emis de CJPSDPAT SIBIU (titlu de proprietate);		
B1	Intabulare, drept de PROPRIETATE, dobandit prin Reconstituire, cota actuala 1/1 1) TUTORE LAURENȚIA, lipsă CNP	A1

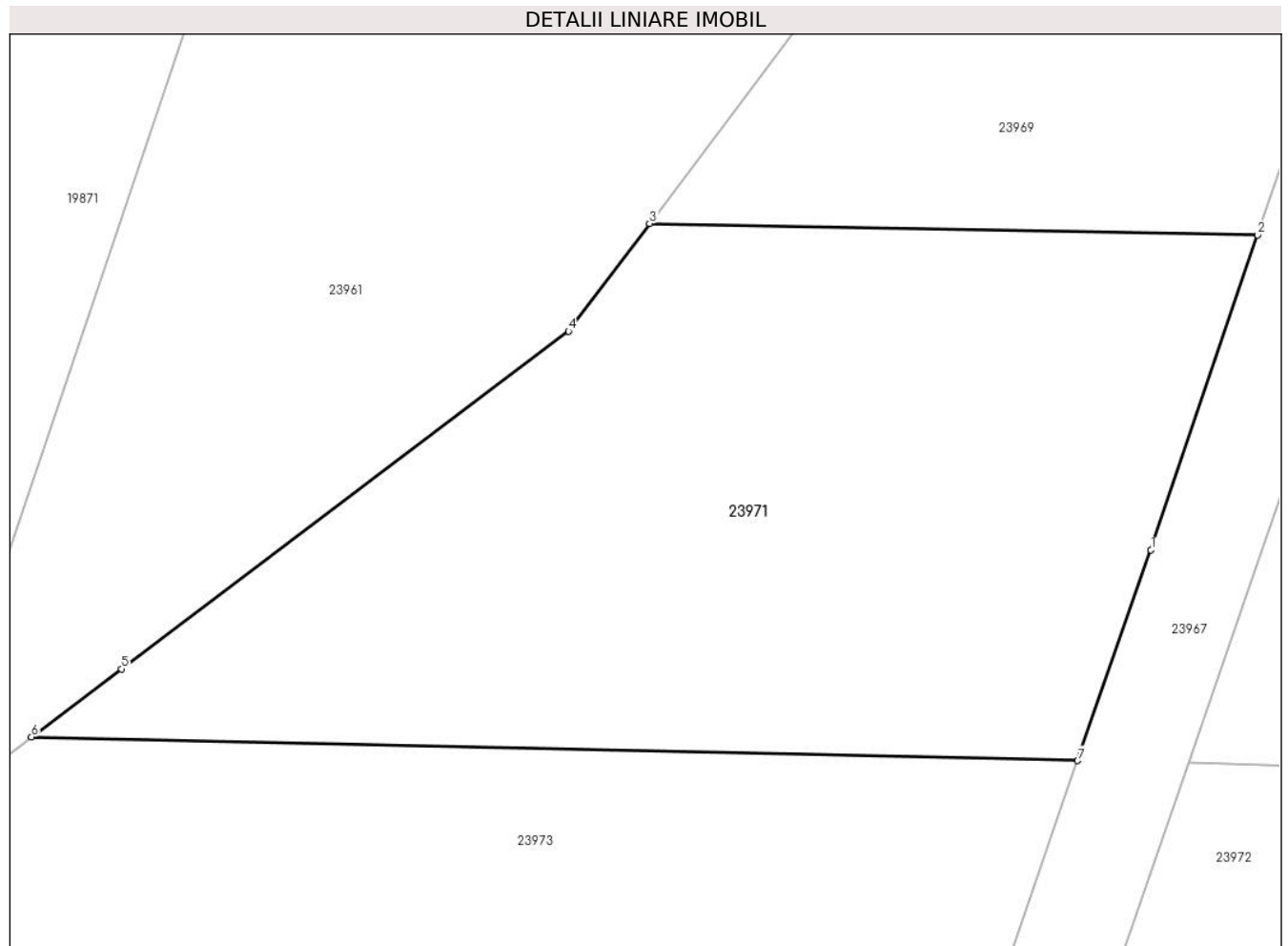
C. Partea III. SARCINI .

Inscrieri privind dezmembramintele dreptului de proprietate, drepturi reale de garanție și sarcini	Referințe
NU SUNT	

Teren

Nr cadastral	Suprafața (mp)*	Observații / Referințe
	611	Diferența de suprafață se regăsește la ID 23970

* Suprafața este determinată în planul de proiecție Stereo 70.



Date referitoare la teren

Crt	Categorie folosință	Intravilan	Suprafața (mp)	Tarla	Parcelă	Nr. topo	Observații / Referințe
1	faneata	NU	611	96	2713/82/2	-	

Lungime Segmente

1) Valorile lungimilor segmentelor sunt obținute din proiecție în plan.

Punct început	X / Y	Punct sfârșit	X / Y	Lungime segment (** (m)
1	470.691,653 472.527,354	2	470.695,702 472.539,294	12.609
2	470.695,702 472.539,294	3	470.672,621 472.539,727	23.085
3	470.672,621 472.539,727	4	470.669,544 472.535,646	5.111
4	470.669,544 472.535,646	5	470.652,574 472.522,839	21.261
5	470.652,574 472.522,839	6	470.649,158 472.520,262	4.279

Punct început	X / Y	Punct sfârșit	X / Y	Lungime segment (** (m)
6	470.649,158 472.520,262	7	470.688,875 472.519,365	39.727
7	470.688,875 472.519,365	1	470.691,653 472.527,354	8.457

** Lungimile segmentelor sunt determinate în planul de proiecție Stereo 70 și sunt rotunjite la 1 milimetru.

*** Distanța dintre puncte este formată din segmente cumulate ce sunt mai mici decât valoarea 1 milimetru.

**DATE DESPRE IMOBILUL NR. 23972**

Oficiul de Cadastru și Publicitate Imobiliară SIBIU
Biroul de Cadastru și Publicitate Imobiliară Avrig

A. Partea I. Descrierea imobilului

TEREN Extravilan

Adresa: Jud. Sibiu

Nr. Crt	Nr cadastral Nr. topografic	Suprafața* (mp)	Observații / Referințe
A1		525	Sector cadastral:74 Teren neimprejmuit; Diferența de suprafață se regăsește la ID 23973

B. Partea II. Proprietari și acte

Inscrieri privitoare la dreptul de proprietate și alte drepturi reale		Referințe
/		
Act Administrativ nr. 1239/15, din 10/03/2003 emis de CJPSDPAT SIBIU (titlu de proprietate);		
B1	Intabulare, drept de PROPRIETATE, dobandit prin Reconstituire, cota actuala 1/1 1) DATEȘ IOAN, lipsă CNP	A1

C. Partea III. SARCINI .

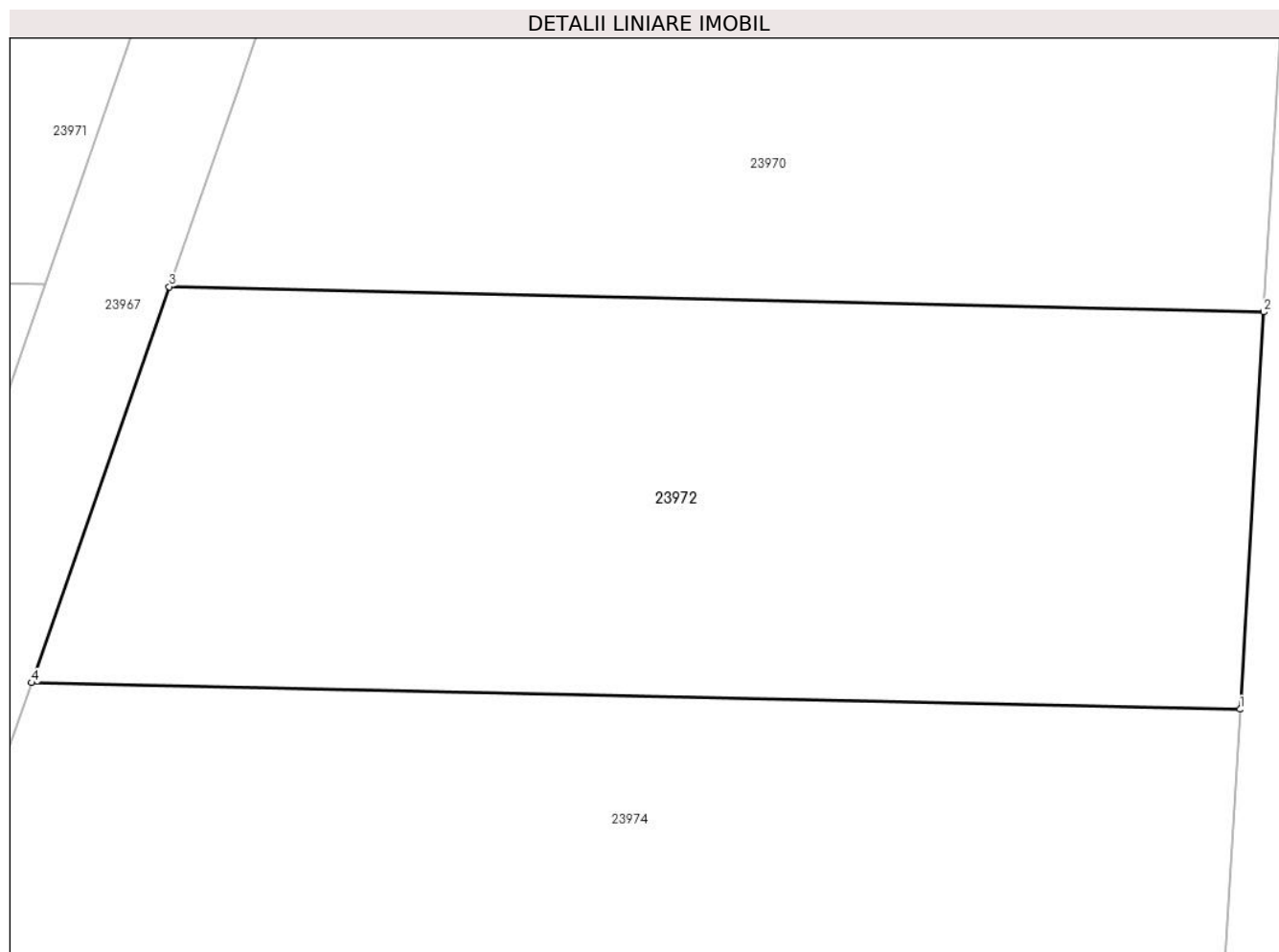
Inscrieri privind dezmembramintele dreptului de proprietate, drepturi reale de garanție și sarcini	Referințe
NU SUNT	

Anexa Nr. 1 La Partea I

Teren

Nr cadastral	Suprafața (mp)*	Observații / Referințe
	525	Diferența de suprafață se regăsește la ID 23973

* Suprafața este determinată în planul de proiecție Stereo 70.



Date referitoare la teren

Crt	Categorie folosință	Intra vilan	Suprafața (mp)	Tarla	Parcelă	Nr. topo	Observații / Referințe
1	faneata	NU	525	96	2713/80/1	-	

Lungime Segmente

1) Valorile lungimilor segmentelor sunt obținute din proiecție în plan.

Punct început	X / Y	Punct sfârșit	X / Y	Lungime segment (** (m)
1	470.729,316 472.504,986	2	470.730,113 472.518,421	13.46
2	470.730,113 472.518,421	3	470.693,077 472.519,272	37.046
3	470.693,077 472.519,272	4	470.688,421 472.505,883	14.176
4	470.688,421 472.505,883	1	470.729,316 472.504,986	40.905

** Lungimile segmentelor sunt determinate în planul de proiecție Stereo 70 și sunt rotunjite la 1 milimetru.

***** Distanţa dintre puncte este formată din segmente cumulate ce sunt mai mici decât valoarea 1 milimetru.**

**DATE DESPRE IMOBILUL NR. 23973**

Oficiul de Cadastru și Publicitate Imobiliară SIBIU
Biroul de Cadastru și Publicitate Imobiliară Avrig

A. Partea I. Descrierea imobilului

TEREN Extravilan

Adresa: Jud. Sibiu

Nr. Crt	Nr cadastral Nr. topografic	Suprafața* (mp)	Observații / Referințe
A1		575	Sector cadastral:74 Teren neimprejmuit; Diferența de suprafață se regăsește la ID 23972

B. Partea II. Proprietari și acte

Inscrieri privitoare la dreptul de proprietate și alte drepturi reale		Referințe
/		
Act Administrativ nr. 1239/15, din 10/03/2003 emis de CJPSDPAT SIBIU (titlu de proprietate);		
B1	Intabulare, drept de PROPRIETATE, dobandit prin Reconstituire, cota actuala 1/1 1) DATEȘ IOAN, lipsă CNP	A1

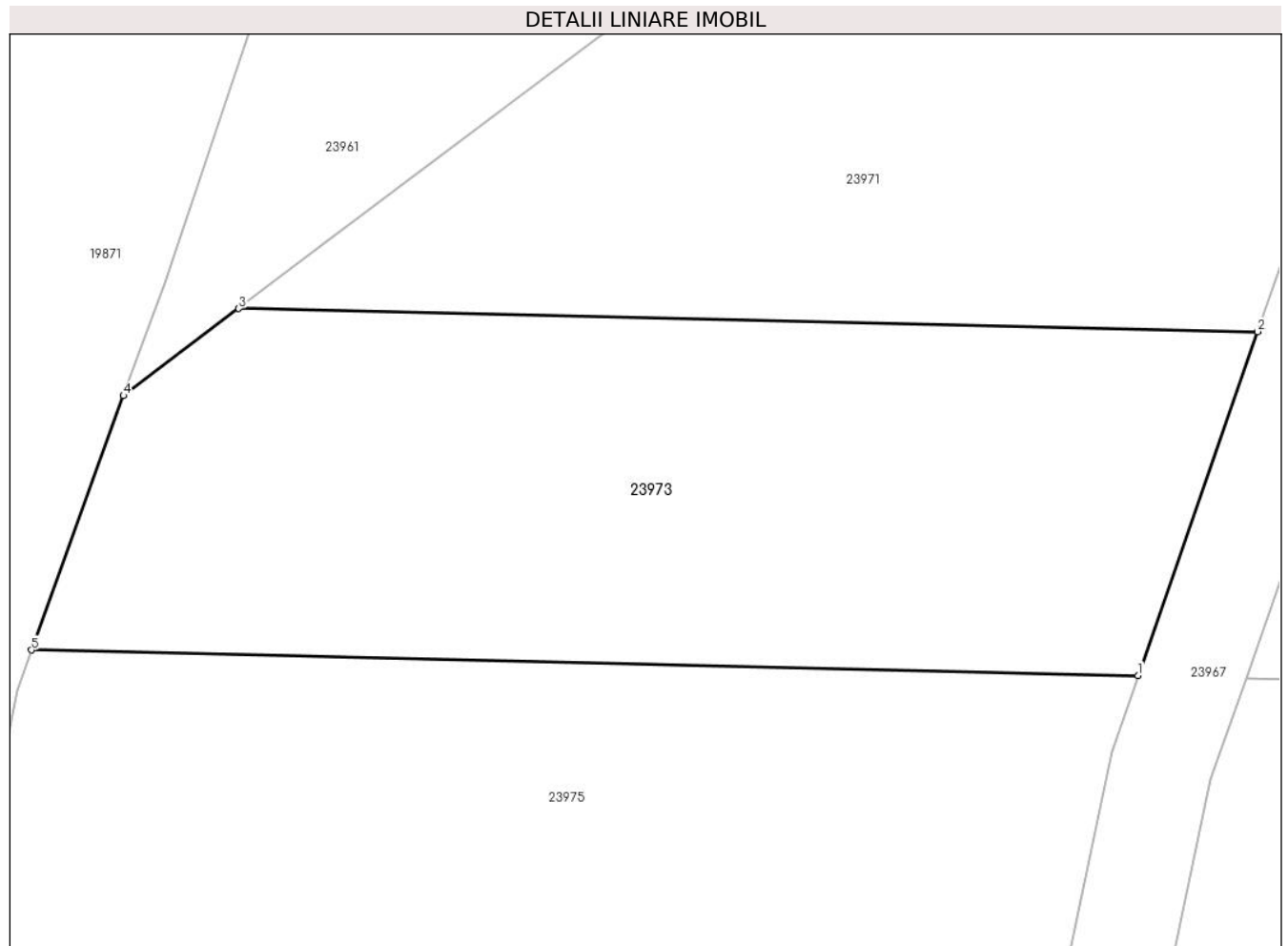
C. Partea III. SARCINI .

Inscrieri privind dezmembramintele dreptului de proprietate, drepturi reale de garanție și sarcini	Referințe
NU SUNT	

Teren

Nr cadastral	Suprafața (mp)*	Observații / Referințe
	575	Diferența de suprafață se regăsește la ID 23972

* Suprafața este determinată în planul de proiecție Stereo 70.



Date referitoare la teren

Crt	Categorie folosință	Intra vilan	Suprafața (mp)	Tarla	Parcelă	Nr. topo	Observații / Referințe
1	faneata	NU	575	96	2713/80/2	-	

Lungime Segmente

1) Valorile lungimilor segmentelor sunt obținute din proiecție în plan.

Punct început	X / Y	Punct sfârșit	X / Y	Lungime segment (** (m)
1	470.684,218 472.505,974	2	470.688,875 472.519,365	14.178
2	470.688,875 472.519,365	3	470.649,158 472.520,262	39.727
3	470.649,158 472.520,262	4	470.644,66 472.516,867	5.635
4	470.644,66 472.516,867	5	470.641,074 472.506,967	10.53
5	470.641,074 472.506,967	1	470.684,218 472.505,974	43.155

**** Lungimile segmentelor sunt determinate în planul de proiecție Stereo 70 și sunt rotunjite la 1 milimetru.**

***** Distanța dintre puncte este formată din segmente cumulate ce sunt mai mici decât valoarea 1 milimetru.**

**DATE DESPRE IMOBILUL NR. 23974**

Oficiul de Cadastru și Publicitate Imobiliară SIBIU
Biroul de Cadastru și Publicitate Imobiliară Avrig

A. Partea I. Descrierea imobilului

TEREN Extravilan

Adresa: Jud. Sibiu

Nr. Crt	Nr cadastral Nr. topografic	Suprafața* (mp)	Observații / Referințe
A1		546	Sector cadastral:74 Teren neimprejmuit; Diferența de suprafață se regăsește la ID 23975

B. Partea II. Proprietari și acte

Inscrieri privitoare la dreptul de proprietate și alte drepturi reale		Referințe
/		
Act Administrativ nr. 1349/15, din 22/07/2003 emis de CJPSDPAT SIBIU (titlu de proprietate);		
B1	Intabulare, drept de PROPRIETATE, dobandit prin Reconstituire, cota actuala 1/1 1) DATES MARIA , lipsă CNP	A1

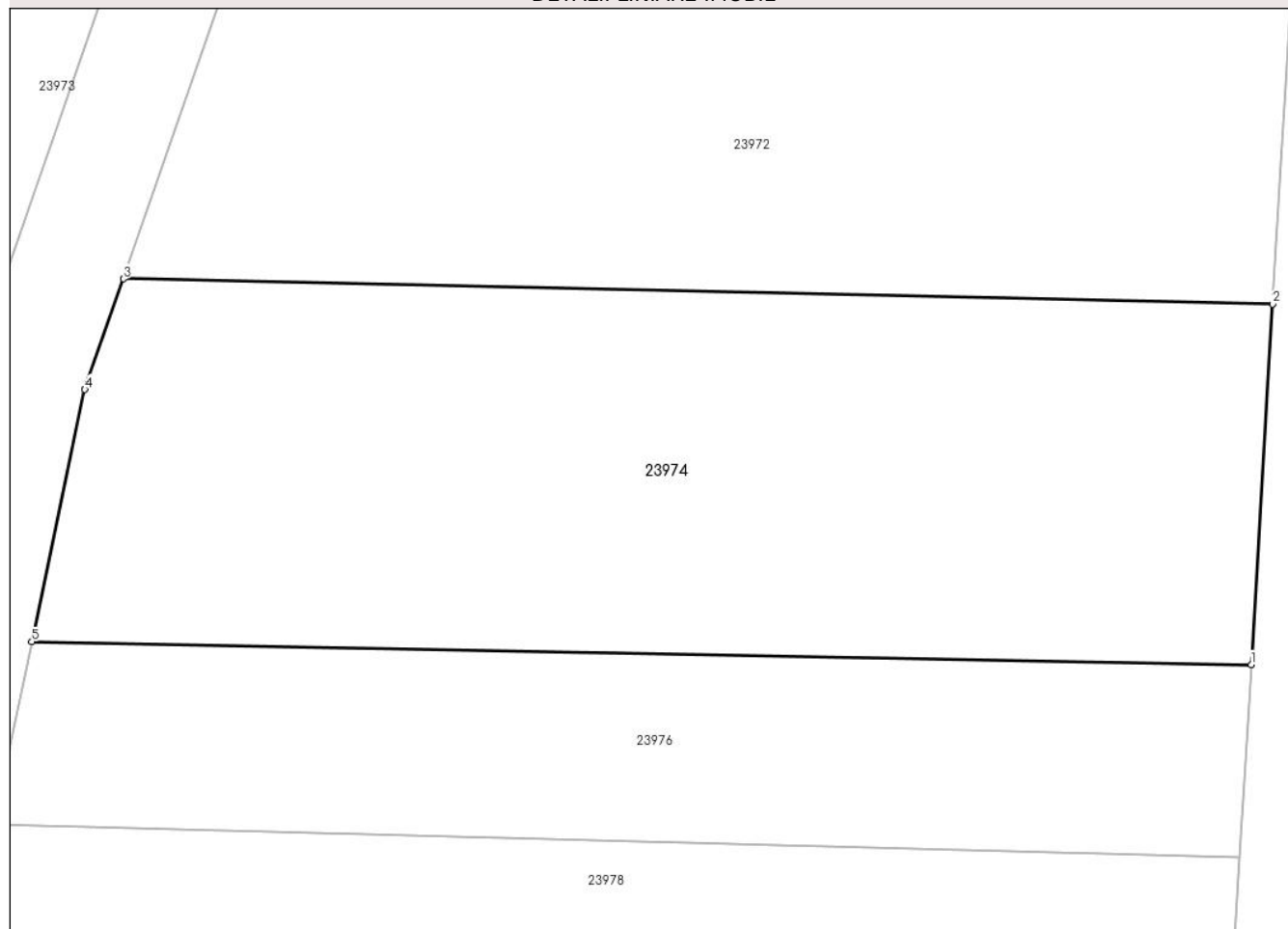
C. Partea III. SARCINI .

Inscrieri privind dezmembramintele dreptului de proprietate, drepturi reale de garanție și sarcini	Referințe
NU SUNT	

Anexa Nr. 1 La Partea I**Teren**

Nr cadastral	Suprafața (mp)*	Observații / Referințe
	546	Diferența de suprafață se regăsește la ID 23975

* Suprafața este determinată în planul de proiecție Stereo 70.

DETALII LINIARE IMOBIL**Date referitoare la teren**

Crt	Categorie folosință	Intravilan	Suprafața (mp)	Tarla	Parcelă	Nr. topo	Observații / Referințe
1	faneata	NU	546	96	2713/79/1	-	

Lungime Segmente

1) Valorile lungimilor segmentelor sunt obținute din proiecție în plan.

Punct început	X / Y	Punct sfârșit	X / Y	Lungime segment (** (m)
1	470.728,555 472.492,171	2	470.729,316 472.504,986	12.837
2	470.729,316 472.504,986	3	470.688,421 472.505,883	40.905
3	470.688,421 472.505,883	4	470.687,052 472.501,947	4.167
4	470.687,052 472.501,947	5	470.685,162 472.492,982	9.162
5	470.685,162 472.492,982	1	470.728,555 472.492,171	43.4

**** Lungimile segmentelor sunt determinate în planul de proiecție Stereo 70 și sunt rotunjite la 1 milimetru.**

***** Distanța dintre puncte este formată din segmente cumulate ce sunt mai mici decât valoarea 1 milimetru.**

**DATE DESPRE IMOBILUL NR. 23975**

Oficiul de Cadastru și Publicitate Imobiliară SIBIU
Biroul de Cadastru și Publicitate Imobiliară Avrig

A. Partea I. Descrierea imobilului

TEREN Extravilan

Adresa: Jud. Sibiu

Nr. Crt	Nr cadastral Nr. topografic	Suprafața* (mp)	Observații / Referințe
A1		554	Sector cadastral:74 Teren neimprejmuit; Diferența de suprafață se regăsește la ID 23974

B. Partea II. Proprietari și acte

Inscrieri privitoare la dreptul de proprietate și alte drepturi reale		Referințe
/		
Act Administrativ nr. 1349/15, din 22/07/2003 emis de CJPSDPAT SIBIU (titlu de proprietate);		
B1	Intabulare, drept de PROPRIETATE, dobandit prin Reconstituire, cota actuala 1/1 1) DATES MARIA , lipsă CNP	A1

C. Partea III. SARCINI .

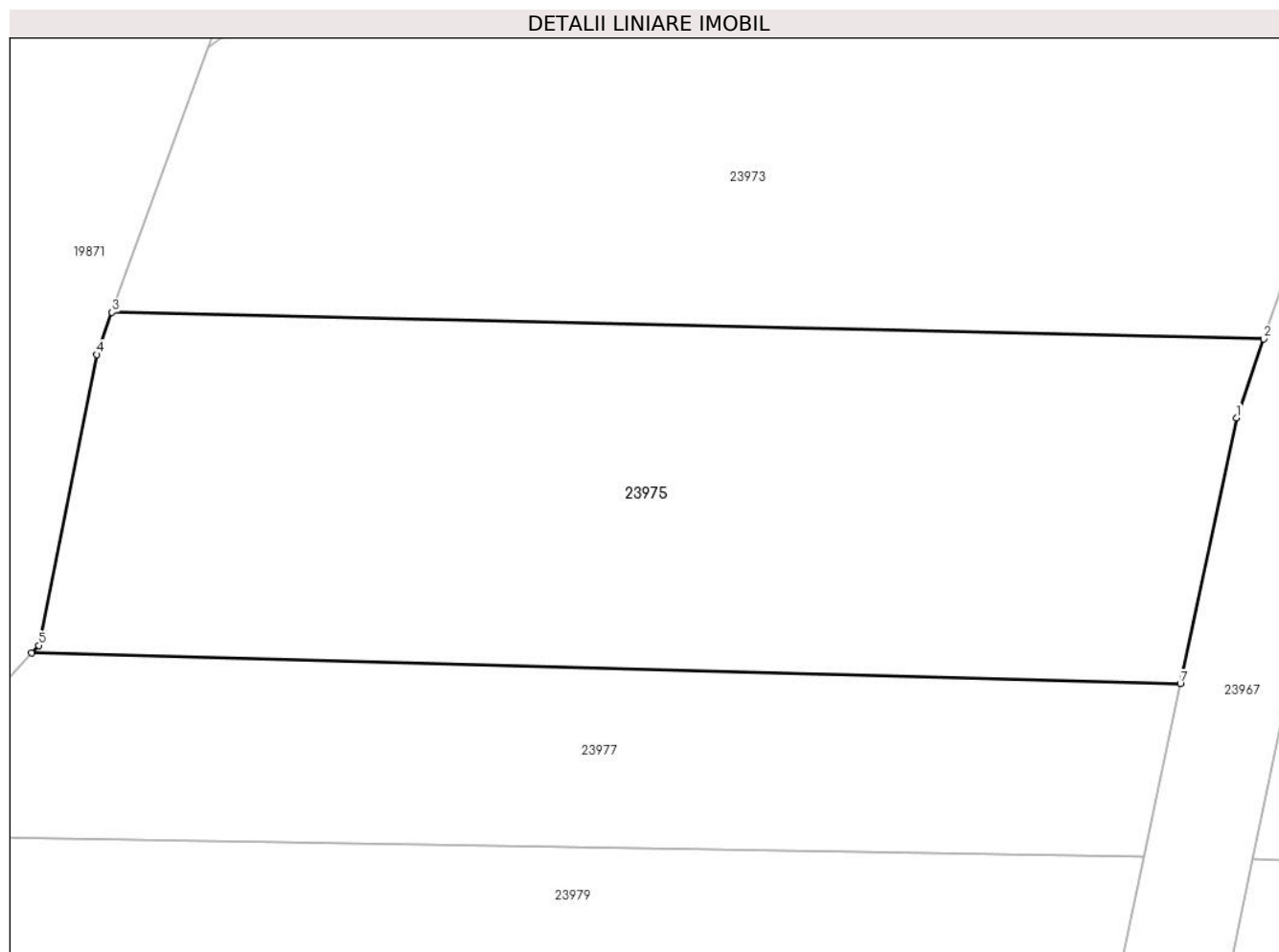
Inscrieri privind dezmembramintele dreptului de proprietate, drepturi reale de garanție și sarcini	Referințe
NU SUNT	

Anexa Nr. 1 La Partea I

Teren

Nr cadastral	Suprafața (mp)*	Observații / Referințe
	554	Diferența de suprafață se regăsește la ID 23974

* Suprafața este determinată în planul de proiecție Stereo 70.



Date referitoare la teren

Crt	Categorie folosință	Intravilan	Suprafața (mp)	Tarla	Parcelă	Nr. topo	Observații / Referințe
1	faneata	NU	554	96	2713/79/2	-	

Lungime Segmente

1) Valorile lungimilor segmentelor sunt obținute din proiecție în plan.

Punct început	X / Y	Punct sfârșit	X / Y	Lungime segment (** (m)
1	470.683,191 472.503,021	2	470.684,218 472.505,974	3.126
2	470.684,218 472.505,974	3	470.641,074 472.506,967	43.155
3	470.641,074 472.506,967	4	470.640,503 472.505,389	1.678
4	470.640,503 472.505,389	5	470.638,326 472.494,505	11.1
5	470.638,326 472.494,505	6	470.638,062 472.494,217	0.39

Punct început	X / Y	Punct sfârșit	X / Y	Lungime segment (** (m)
6	470.638,062 472.494,217	7	470.681,094 472.493,074	43.047
7	470.681,094 472.493,074	1	470.683,191 472.503,021	10.166

** Lungimile segmentelor sunt determinate în planul de proiecție Stereo 70 și sunt rotunjite la 1 milimetru.

*** Distanța dintre puncte este formată din segmente cumulate ce sunt mai mici decât valoarea 1 milimetru.

**DATE DESPRE IMOBILUL NR. 23976**

Oficiul de Cadastru și Publicitate Imobiliară SIBIU
Biroul de Cadastru și Publicitate Imobiliară Avrig

A. Partea I. Descrierea imobilului

TEREN Extravilan

Adresa: Jud. Sibiu

Nr. Crt	Nr cadastral Nr. topografic	Suprafața* (mp)	Observații / Referințe
A1		294	Sector cadastral:74 Teren neimprejmuit; Diferența de suprafață se regăsește la ID 23977

B. Partea II. Proprietari și acte

Inscrieri privitoare la dreptul de proprietate și alte drepturi reale		Referințe
/		
Act Administrativ nr. 710/15, din 28/09/1998 emis de CJPSDPAT SIBIU (titlu de proprietate);		
B1	Intabulare, drept de PROPRIETATE, dobandit prin Reconstituire, cota actuala 1/1 1) DOBRILĂ CORNEL, lipsă CNP	A1

C. Partea III. SARCINI .

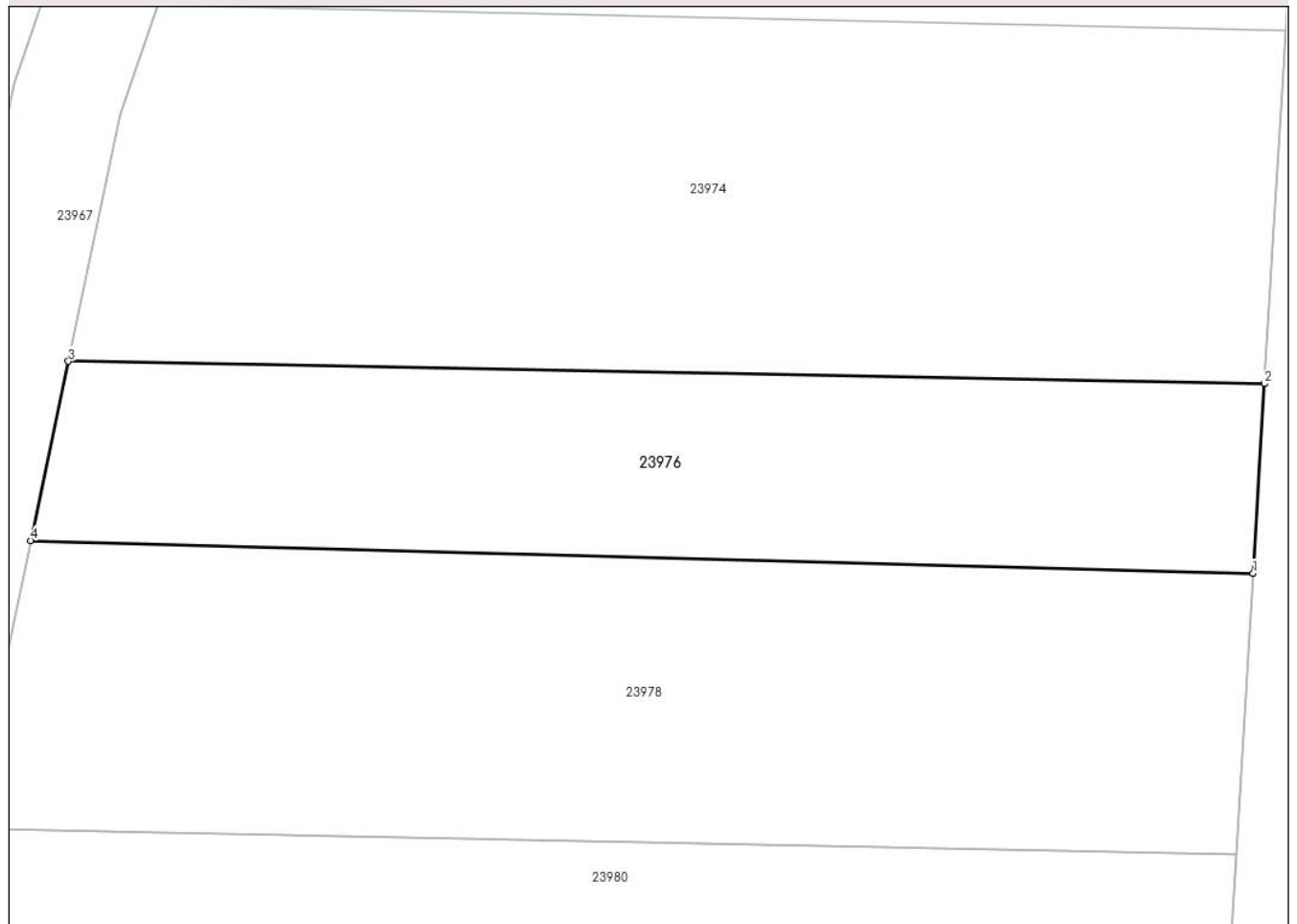
Inscrieri privind dezmembramintele dreptului de proprietate, drepturi reale de garanție și sarcini	Referințe
NU SUNT	

Teren

Nr cadastral	Suprafața (mp)*	Observații / Referințe
	294	Diferența de suprafață se regăsește la ID 23977

* Suprafața este determinată în planul de proiecție Stereo 70.

DETALII LINIARE IMOBIL



Date referitoare la teren

Crt	Categorie folosință	Intravilan	Suprafața (mp)	Tarla	Parcelă	Nr. topo	Observații / Referințe
1	faneata	NU	294	96	2713/77/1	-	

Lungime Segmente

1) Valorile lungimilor segmentelor sunt obținute din proiecție în plan.

Punct început	X / Y	Punct sfârșit	X / Y	Lungime segment (** (m)
1	470.728,147 472.485,305	2	470.728,555 472.492,171	6.877
2	470.728,555 472.492,171	3	470.685,162 472.492,982	43.4
3	470.685,162 472.492,982	4	470.683,793 472.486,486	6.64
4	470.683,793 472.486,486	1	470.728,147 472.485,305	44.37

** Lungimile segmentelor sunt determinate în planul de proiecție Stereo 70 și sunt rotunjite la 1 milimetru.

***** Distanţa dintre puncte este formată din segmente cumulate ce sunt mai mici decât valoarea 1 milimetru.**

**DATE DESPRE IMOBILUL NR. 23977**

Oficiul de Cadastru și Publicitate Imobiliară SIBIU
Biroul de Cadastru și Publicitate Imobiliară Avrig

A. Partea I. Descrierea imobilului

TEREN Extravilan

Adresa: Jud. Sibiu

Nr. Crt	Nr cadastral Nr. topografic	Suprafața* (mp)	Observații / Referințe
A1		306	Sector cadastral:74 Teren neimprejmuit; Diferența de suprafață se regăsește la ID 23976

B. Partea II. Proprietari și acte

Inscrieri privitoare la dreptul de proprietate și alte drepturi reale		Referințe
/		
Act Administrativ nr. 710/15, din 28/09/1998 emis de CJPSDPAT SIBIU (titlu de proprietate);		
B1	Intabulare, drept de PROPRIETATE, dobandit prin Reconstituire, cota actuala 1/1 1) DOBRILĂ CORNEL, lipsă CNP	A1

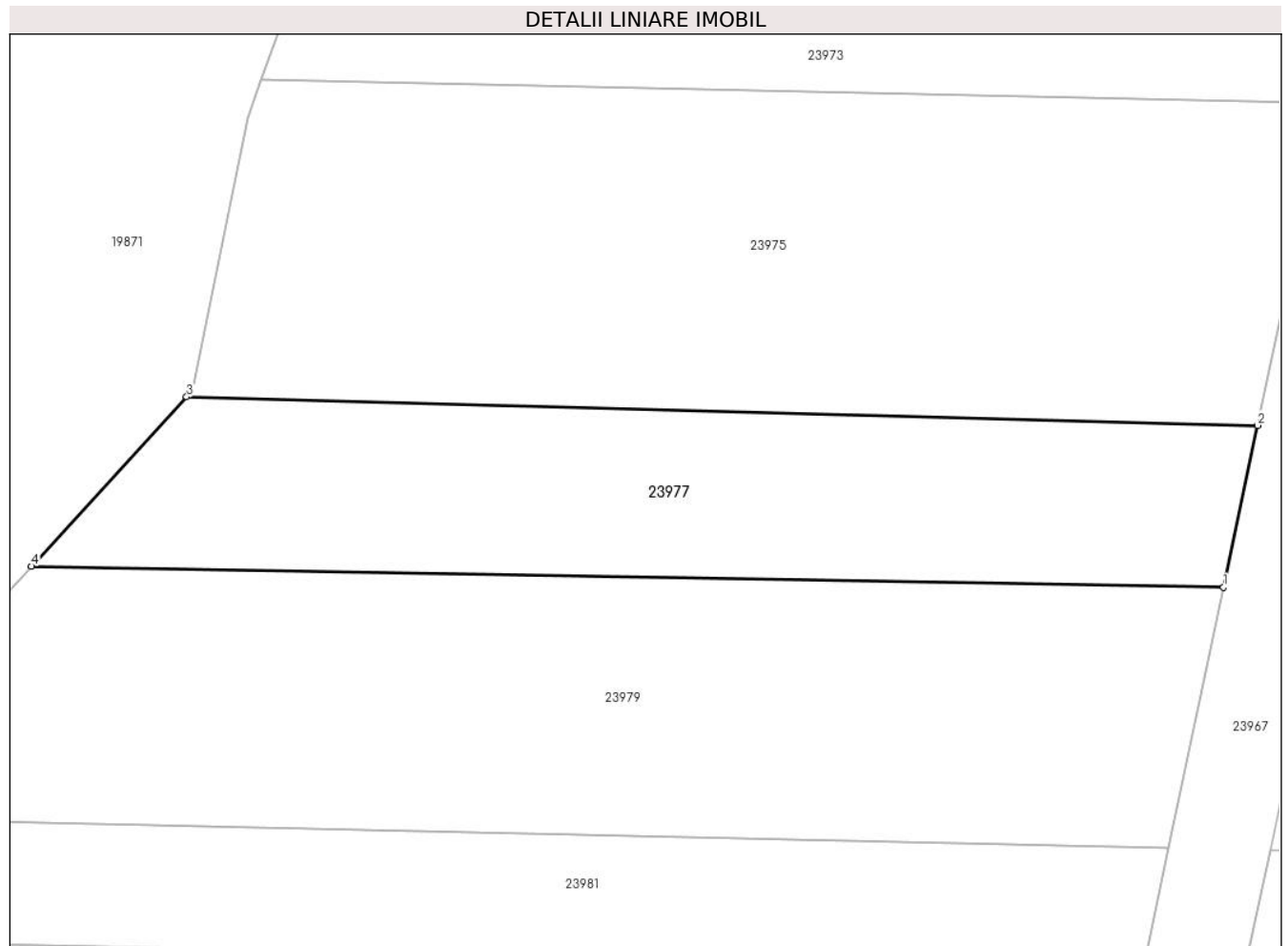
C. Partea III. SARCINI .

Inscrieri privind dezmembramintele dreptului de proprietate, drepturi reale de garanție și sarcini	Referințe
NU SUNT	

Teren

Nr cadastral	Suprafața (mp)*	Observații / Referințe
	306	Diferența de suprafață se regăsește la ID 23976

* Suprafața este determinată în planul de proiecție Stereo 70.



Date referitoare la teren

Crt	Categorie folosință	Intra vilan	Suprafața (mp)	Tarla	Parcelă	Nr. topo	Observații / Referințe
1	faneata	NU	306	96	2713/77/2	-	

Lungime Segmente

1) Valorile lungimilor segmentelor sunt obținute din proiecție în plan.

Punct început	X / Y	Punct sfârșit	X / Y	Lungime segment (** (m)
1	470.679,724 472.486,578	2	470.681,094 472.493,074	6.639
2	470.681,094 472.493,074	3	470.638,062 472.494,217	43.047
3	470.638,062 472.494,217	4	470.631,828 472.487,418	9.224
4	470.631,828 472.487,418	1	470.679,724 472.486,578	47.903

** Lungimile segmentelor sunt determinate în planul de proiecție Stereo 70 și sunt rotunjite la 1 milimetru.

***** Distanţa dintre puncte este formată din segmente cumulate ce sunt mai mici decât valoarea 1 milimetru.**

**DATE DESPRE IMOBILUL NR. 23978**

Oficiul de Cadastru și Publicitate Imobiliară SIBIU
Biroul de Cadastru și Publicitate Imobiliară Avrig

A. Partea I. Descrierea imobilului

TEREN Extravilan

Adresa: Jud. Sibiu

Nr. Crt	Nr cadastral Nr. topografic	Suprafața* (mp)	Observații / Referințe
A1		468	Sector cadastral:74 Teren neimprejmuit; Diferența de suprafață se regăsește la ID 23979

B. Partea II. Proprietari și acte

Inscrieri privitoare la dreptul de proprietate și alte drepturi reale		Referințe
/		
Act Notarial nr. 301, din 15/03/2011 emis de NP FILIPĂNITS ALPĂR (contract de vânzare-cumpărare);		
B1	Intabulare, drept de PROPRIETATE, dobândit prin Conventie, cota actuala 1/1 1) SC SOBIS SOLUTIONS SRL, CIF:12018818	A1

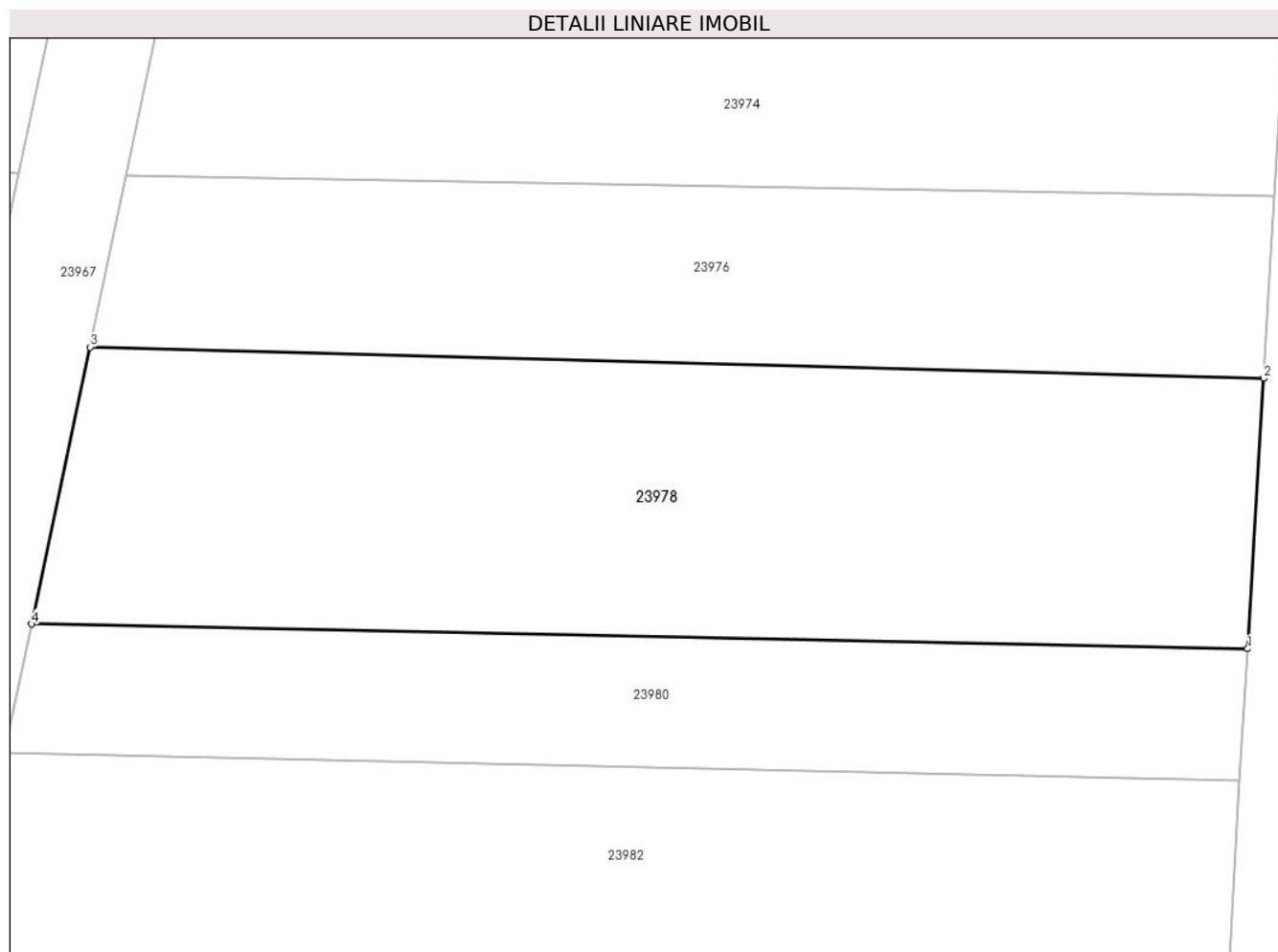
C. Partea III. SARCINI .

Inscrieri privind dezmembramintele dreptului de proprietate, drepturi reale de garanție și sarcini	Referințe
NU SUNT	

Teren

Nr cadastral	Suprafața (mp)*	Observații / Referințe
	468	Diferența de suprafață se regăsește la ID 23979

* Suprafața este determinată în planul de proiecție Stereo 70.



Date referitoare la teren

Crt	Categorie folosință	Intra vilan	Suprafața (mp)	Tarla	Parcelă	Nr. topo	Observații / Referințe
1	faneata	NU	468	96	2713/76/1	-	

Lungime Segmente

1) Valorile lungimilor segmentelor sunt obținute din proiecție în plan.

Punct început	X / Y	Punct sfârșit	X / Y	Lungime segment (** (m)
1	470.727,541 472.475,096	2	470.728,147 472.485,305	10.228
2	470.728,147 472.485,305	3	470.683,793 472.486,486	44.37
3	470.683,793 472.486,486	4	470.681,589 472.476,031	10.684
4	470.681,589 472.476,031	1	470.727,541 472.475,096	45.962

** Lungimile segmentelor sunt determinate în planul de proiecție Stereo 70 și sunt rotunjite la 1 milimetru.

***** Distanţa dintre puncte este formată din segmente cumulate ce sunt mai mici decât valoarea 1 milimetru.**

**DATE DESPRE IMOBILUL NR. 23979**

Oficiul de Cadastru și Publicitate Imobiliară SIBIU
Biroul de Cadastru și Publicitate Imobiliară Avrig

A. Partea I. Descrierea imobilului

TEREN Extravilan

Adresa: Jud. Sibiu

Nr. Crt	Nr cadastral Nr. topografic	Suprafața* (mp)	Observații / Referințe
A1		532	Sector cadastral:74 Teren neimprejmuit; Diferența de suprafață se regăsește la ID 23978

B. Partea II. Proprietari și acte

Inscrieri privitoare la dreptul de proprietate și alte drepturi reale		Referințe
/		
Act Notarial nr. 301, din 15/03/2011 emis de NP FILIPĂNITS ALPĂR (contract de vânzare-cumpărare);		
B1	Intabulare, drept de PROPRIETATE, dobândit prin Conventie, cota actuala 1/1 1) SC SOBIS SOLUTIONS SRL, CIF:12018818	A1

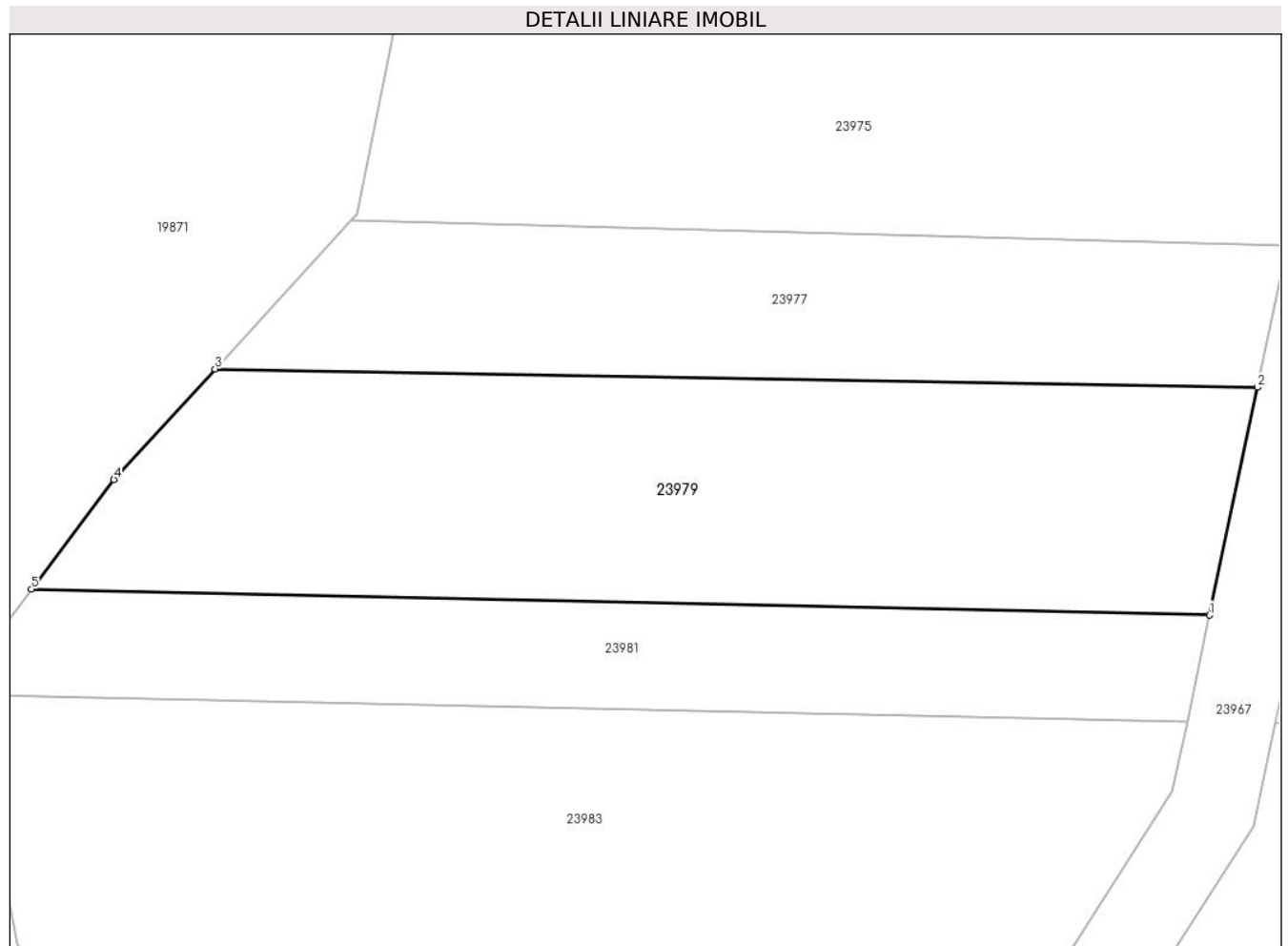
C. Partea III. SARCINI .

Inscrieri privind dezmembramintele dreptului de proprietate, drepturi reale de garanție și sarcini	Referințe
NU SUNT	

Teren

Nr cadastral	Suprafața (mp)*	Observații / Referințe
	532	Diferența de suprafață se regăsește la ID 23978

* Suprafața este determinată în planul de proiecție Stereo 70.



Date referitoare la teren

Crt	Categorie folosință	Intravilan	Suprafața (mp)	Tarla	Parcelă	Nr. topo	Observații / Referințe
1	faneata	NU	532	96	2713/76/2	-	

Lungime Segmente

1) Valorile lungimilor segmentelor sunt obținute din proiecție în plan.

Punct început	X / Y	Punct sfârșit	X / Y	Lungime segment (** (m)
1	470.677,52 472.476,12	2	470.679,724 472.486,578	10.687
2	470.679,724 472.486,578	3	470.631,828 472.487,418	47.903
3	470.631,828 472.487,418	4	470.627,176 472.482,342	6.885
4	470.627,176 472.482,342	5	470.623,388 472.477,312	6.297
5	470.623,388 472.477,312	1	470.677,52 472.476,12	54.145

**** Lungimile segmentelor sunt determinate în planul de proiecție Stereo 70 și sunt rotunjite la 1 milimetru.**

***** Distanța dintre puncte este formată din segmente cumulate ce sunt mai mici decât valoarea 1 milimetru.**

**DATE DESPRE IMOBILUL NR. 23980**

Oficiul de Cadastru și Publicitate Imobiliară SIBIU
Biroul de Cadastru și Publicitate Imobiliară Avrig

A. Partea I. Descrierea imobilului

TEREN Extravilan

Adresa: Jud. Sibiu

Nr. Crt	Nr cadastral Nr. topografic	Suprafața* (mp)	Observații / Referințe
A1		229	Sector cadastral:74 Teren neimprejmuit; Diferența de suprafață se regăsește la ID 23981

B. Partea II. Proprietari și acte

Inscrieri privitoare la dreptul de proprietate și alte drepturi reale		Referințe
/		
Act Administrativ nr. 774/15, din 13/01/1999 emis de CJPSDPAT SIBIU (titlu de proprietate);		
B1	Intabulare, drept de PROPRIETATE, dobândit prin Reconstituire, cota actuala 1/1 1) STOICA OCTAVIAN, lipsă CNP	A1

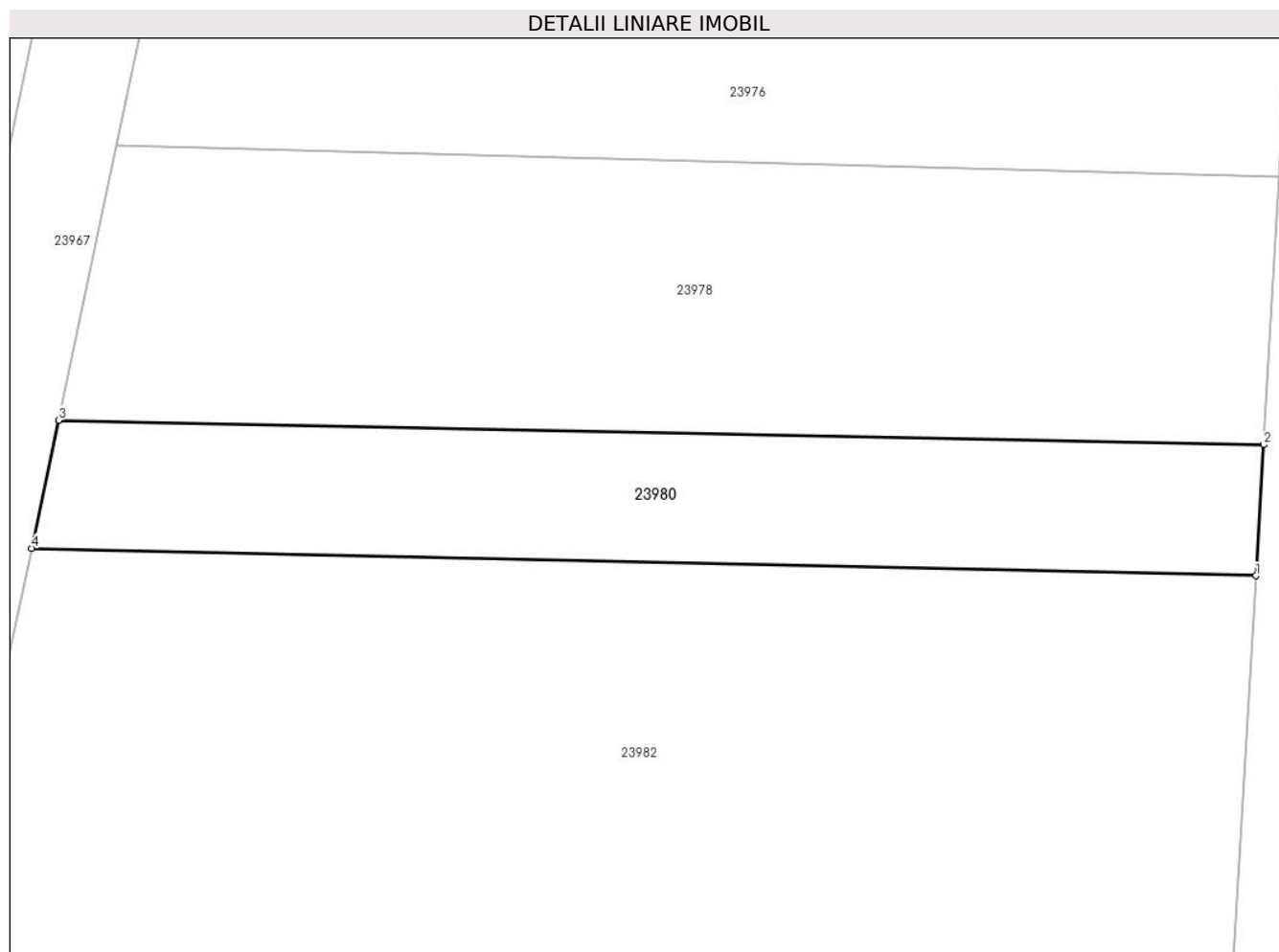
C. Partea III. SARCINI .

Inscrieri privind dezmembramintele dreptului de proprietate, drepturi reale de garanție și sarcini	Referințe
NU SUNT	

Teren

Nr cadastral	Suprafața (mp)*	Observații / Referințe
	229	Diferența de suprafață se regăsește la ID 23981

* Suprafața este determinată în planul de proiecție Stereo 70.



Date referitoare la teren

Crt	Categorie folosință	Intra vilan	Suprafața (mp)	Tarla	Parcelă	Nr. topo	Observații / Referințe
1	faneata	NU	229	96	2713/75/1	-	

Lungime Segmente

1) Valorile lungimilor segmentelor sunt obținute din proiecție în plan.

Punct început	X / Y	Punct sfârșit	X / Y	Lungime segment (** (m)
1	470.727,245 472.470,111	2	470.727,541 472.475,096	4.993
2	470.727,541 472.475,096	3	470.681,589 472.476,031	45.962
3	470.681,589 472.476,031	4	470.680,561 472.471,156	4.982
4	470.680,561 472.471,156	1	470.727,245 472.470,111	46.696

** Lungimile segmentelor sunt determinate în planul de proiecție Stereo 70 și sunt rotunjite la 1 milimetru.

***** Distanţa dintre puncte este formată din segmente cumulate ce sunt mai mici decât valoarea 1 milimetru.**

**DATE DESPRE IMOBILUL NR. 23981**

Oficiul de Cadastru și Publicitate Imobiliară SIBIU
Biroul de Cadastru și Publicitate Imobiliară Avrig

A. Partea I. Descrierea imobilului

TEREN Extravilan

Adresa: Jud. Sibiu

Nr. Crt	Nr cadastral Nr. topografic	Suprafața* (mp)	Observații / Referințe
A1		271	Sector cadastral:74 Teren neimprejmuit; Diferența de suprafață se regăsește la ID 23980

B. Partea II. Proprietari și acte

Inscrieri privitoare la dreptul de proprietate și alte drepturi reale		Referințe
/		
Act Administrativ nr. 774/15, din 13/01/1999 emis de CJPSDPAT SIBIU (titlu de proprietate);		
B1	Intabulare, drept de PROPRIETATE, dobandit prin Reconstituire, cota actuala 1/1 1) STOICA OCTAVIAN, lipsă CNP	A1

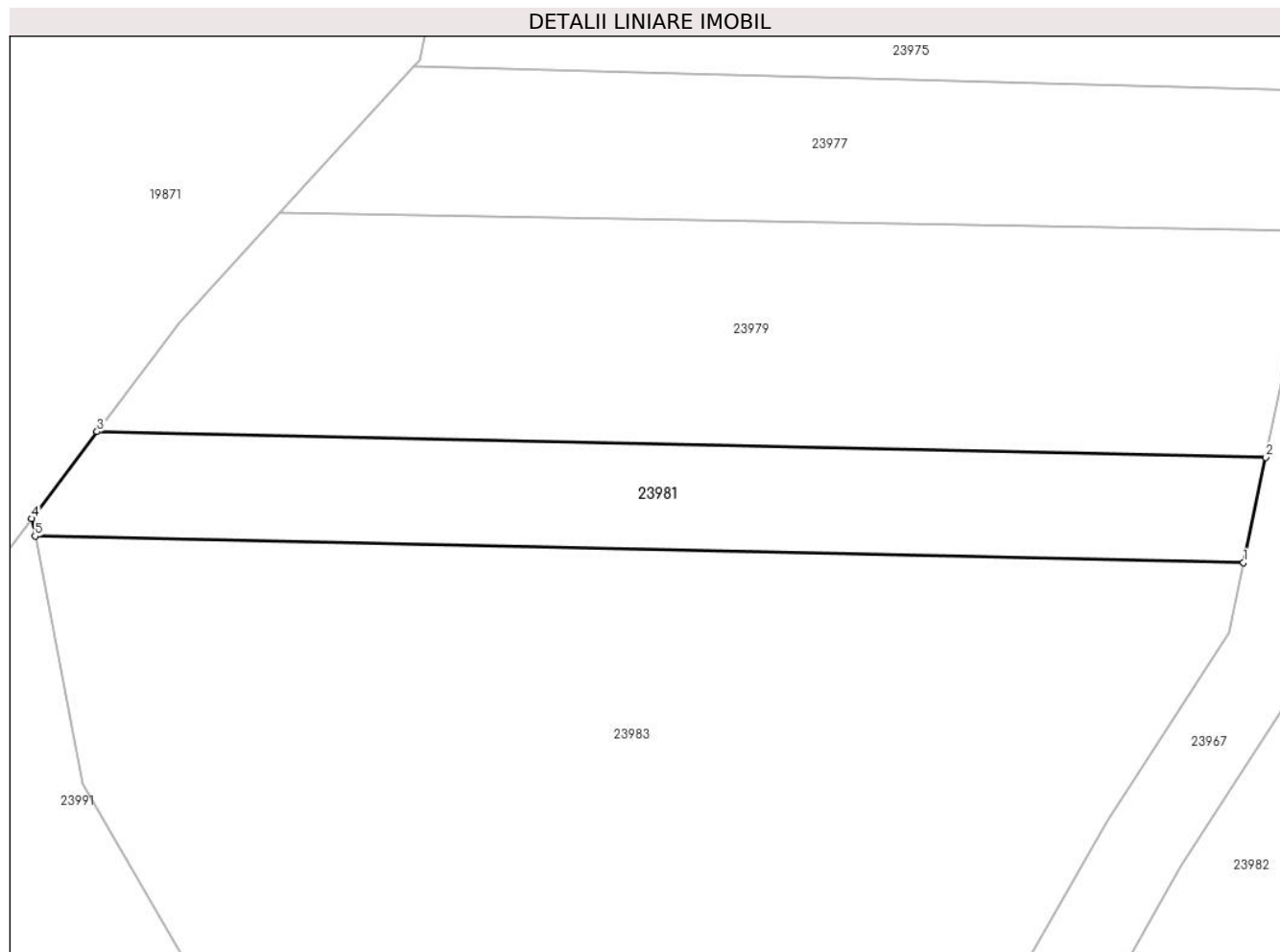
C. Partea III. SARCINI .

Inscrieri privind dezmembramintele dreptului de proprietate, drepturi reale de garanție și sarcini	Referințe
NU SUNT	

Teren

Nr cadastral	Suprafața (mp)*	Observații / Referințe
	271	Diferența de suprafață se regăsește la ID 23980

* Suprafața este determinată în planul de proiecție Stereo 70.



Date referitoare la teren

Crt	Categorie folosință	Intravilan	Suprafața (mp)	Tarla	Parcelă	Nr. topo	Observații / Referințe
1	faneata	NU	271	96	2713/75/2	-	

Lungime Segmente

1) Valorile lungimilor segmentelor sunt obținute din proiecție în plan.

Punct început	X / Y	Punct sfârșit	X / Y	Lungime segment (** (m)
1	470.676,492 472.471,245	2	470.677,52 472.476,12	4.982
2	470.677,52 472.476,12	3	470.623,388 472.477,312	54.145
3	470.623,388 472.477,312	4	470.620,355 472.473,283	5.042
4	470.620,355 472.473,283	5	470.620,511 472.472,473	0.825
5	470.620,511 472.472,473	1	470.676,492 472.471,245	55.995

**** Lungimile segmentelor sunt determinate în planul de proiecție Stereo 70 și sunt rotunjite la 1 milimetru.**

***** Distanța dintre puncte este formată din segmente cumulate ce sunt mai mici decât valoarea 1 milimetru.**

**DATE DESPRE IMOBILUL NR. 23982**

Oficiul de Cadastru și Publicitate Imobiliară SIBIU
Biroul de Cadastru și Publicitate Imobiliară Avrig

A. Partea I. Descrierea imobilului

TEREN Extravilan

Adresa: Jud. Sibiu

Nr. Crt	Nr cadastral Nr. topografic	Suprafața* (mp)	Observații / Referințe
A1		1.085	Sector cadastral:74 Teren neimprejmuit; Diferența de suprafață se regăsește la ID 23983

B. Partea II. Proprietari și acte

Inscrieri privitoare la dreptul de proprietate și alte drepturi reale		Referințe
/		
Act Administrativ nr. 861/15, din 28/12/1999 emis de CJPSDPAT SIBIU (titlu de proprietate);		
B1	Intabulare, drept de PROPRIETATE, dobandit prin Reconstituire, cota actuala 1/1 1) CODREA GHEORGHE, lipsă CNP	A1

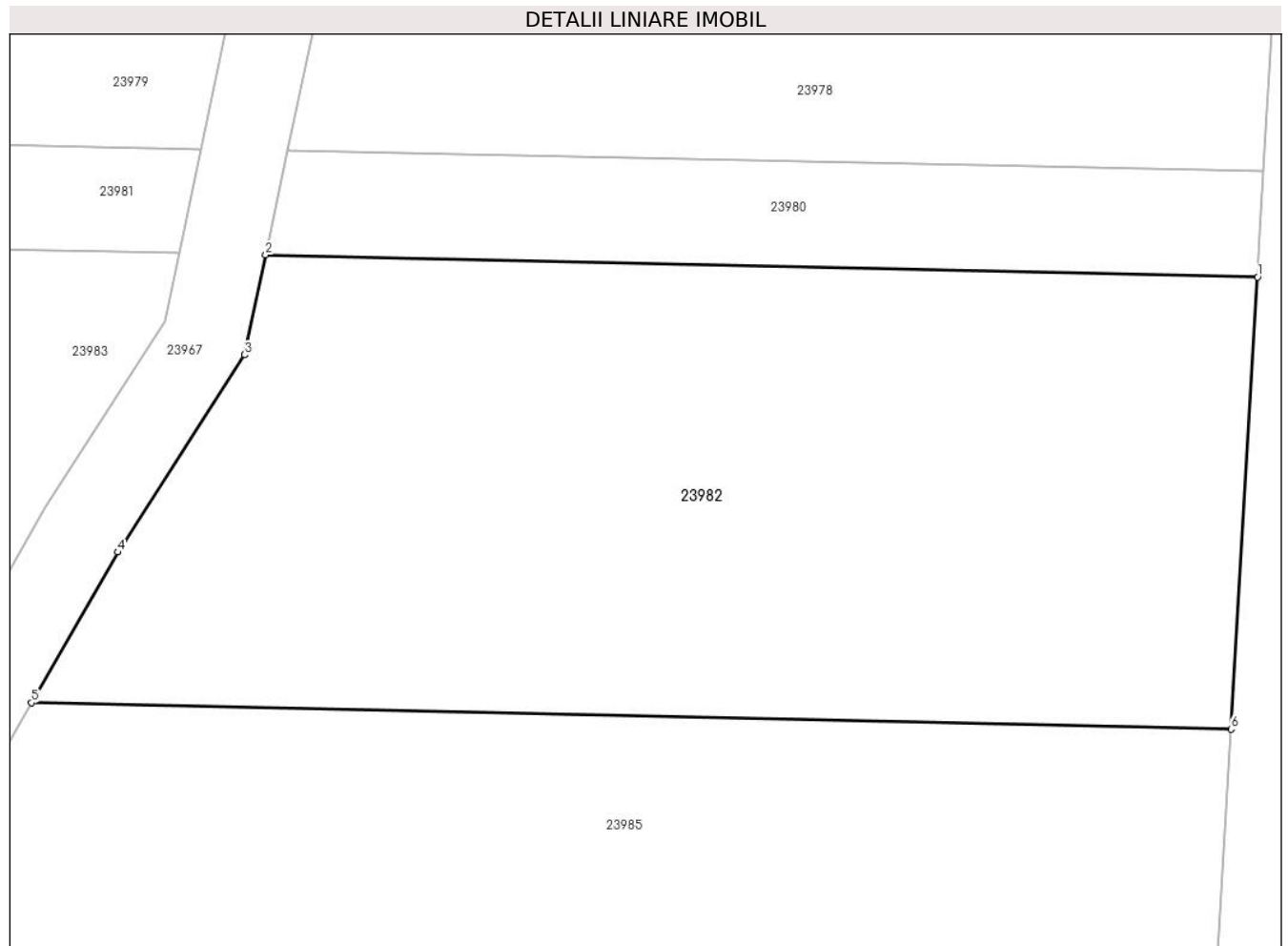
C. Partea III. SARCINI .

Inscrieri privind dezmembramintele dreptului de proprietate, drepturi reale de garanție și sarcini	Referințe
NU SUNT	

Teren

Nr cadastral	Suprafața (mp)*	Observații / Referințe
	1.085	Diferența de suprafață se regăsește la ID 23983

* Suprafața este determinată în planul de proiecție Stereo 70.



Date referitoare la teren

Crt	Categorie folosință	Intravilan	Suprafața (mp)	Tarla	Parcelă	Nr. topo	Observații / Referințe
1	faneata	NU	1.085	96	2713/73/1	-	

Lungime Segmente

1) Valorile lungimilor segmentelor sunt obținute din proiecție în plan.

Punct început	X / Y	Punct sfârșit	X / Y	Lungime segment (** (m)
1	470.727,245 472.470,111	2	470.680,561 472.471,156	46.696
2	470.680,561 472.471,156	3	470.679,571 472.466,459	4.8
3	470.679,571 472.466,459	4	470.673,587 472.457,181	11.04
4	470.673,587 472.457,181	5	470.669,532 472.450,096	8.163
5	470.669,532 472.450,096	6	470.725,99 472.448,854	56.472

Punct început	X / Y	Punct sfârșit	X / Y	Lungime segment (** (m)
6	470.725,99 472.448,854	1	470.727,245 472.470,111	21.294

** Lungimile segmentelor sunt determinate în planul de proiecție Stereo 70 și sunt rotunjite la 1 milimetru.

*** Distanța dintre puncte este formată din segmente cumulate ce sunt mai mici decât valoarea 1 milimetru.

**DATE DESPRE IMOBILUL NR. 23983**

Oficiul de Cadastru și Publicitate Imobiliară SIBIU
Biroul de Cadastru și Publicitate Imobiliară Avrig

A. Partea I. Descrierea imobilului

TEREN Extravilan

Adresa: Jud. Sibiu

Nr. Crt	Nr cadastral Nr. topografic	Suprafața* (mp)	Observații / Referințe
A1		1.015	Sector cadastral:74 Teren neimprejmuit; Diferența de suprafață se regăsește la ID 23982

B. Partea II. Proprietari și acte

Inscrieri privitoare la dreptul de proprietate și alte drepturi reale		Referințe
/		
Act Administrativ nr. 861/15, din 28/12/1999 emis de CJPSDPAT SIBIU (titlu de proprietate);		
B1	Intabulare, drept de PROPRIETATE, dobandit prin Reconstituire, cota actuala 1/1 1) CODREA GHEORGHE, lipsă CNP	A1

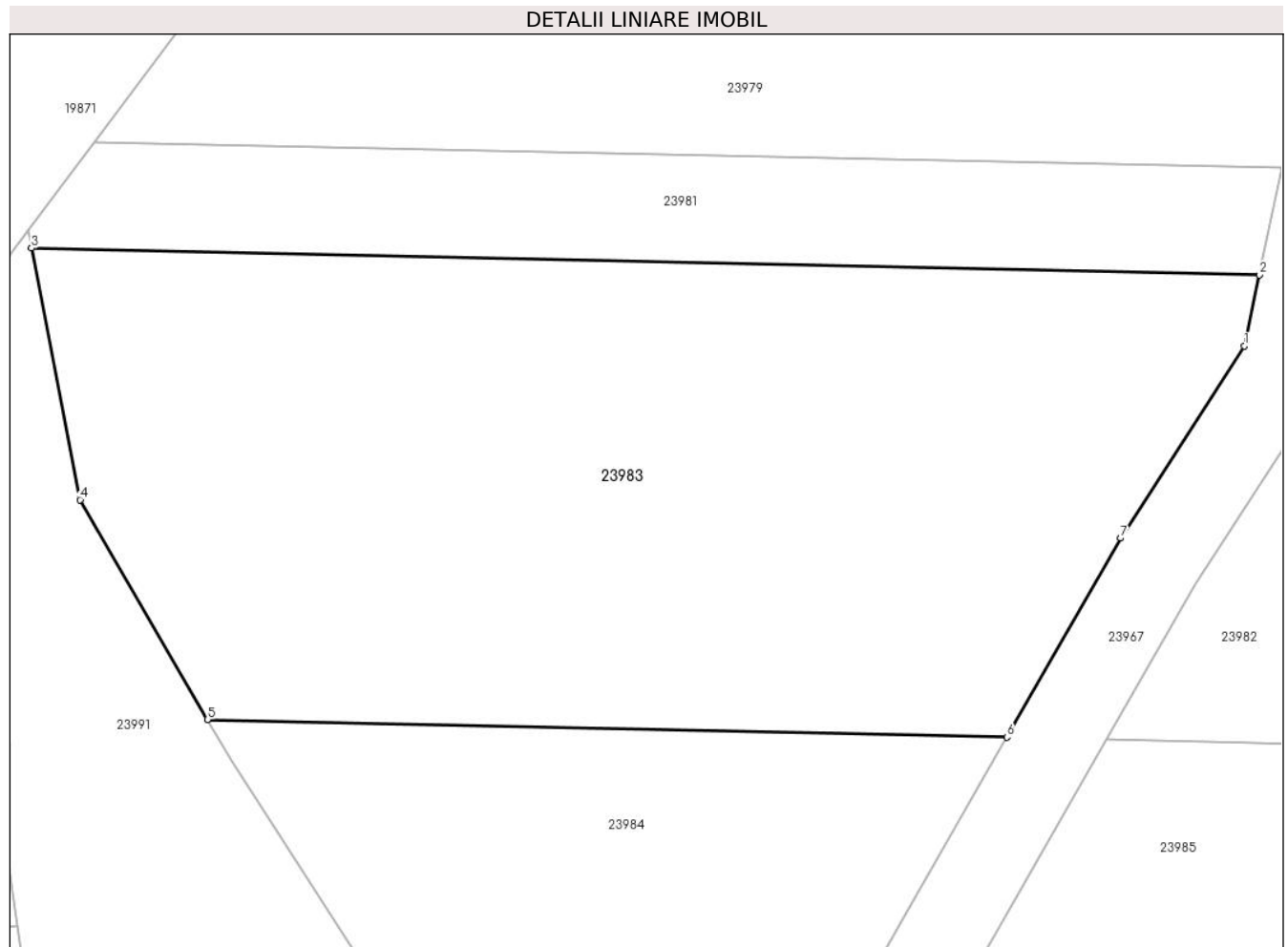
C. Partea III. SARCINI .

Inscrieri privind dezmembramintele dreptului de proprietate, drepturi reale de garanție și sarcini	Referințe
NU SUNT	

Teren

Nr cadastral	Suprafața (mp)*	Observații / Referințe
	1.015	Diferența de suprafață se regăsește la ID 23982

* Suprafața este determinată în planul de proiecție Stereo 70.



Date referitoare la teren

Crt	Categorie folosință	Intra vilan	Suprafața (mp)	Tarla	Parcelă	Nr. topo	Observații / Referințe
1	faneata	NU	1.015	96	2713/73/2	-	

Lungime Segmente

1) Valorile lungimilor segmentelor sunt obținute din proiecție în plan.

Punct început	X / Y	Punct sfârșit	X / Y	Lungime segment (** (m)
1	470.675,81 472.468,006	2	470.676,492 472.471,245	3.31
2	470.676,492 472.471,245	3	470.620,511 472.472,473	55.995
3	470.620,511 472.472,473	4	470.622,722 472.461,003	11.681
4	470.622,722 472.461,003	5	470.628,53 472.450,995	11.571
5	470.628,53 472.450,995	6	470.664,98 472.450,196	36.459

Punct început	X / Y	Punct sfârșit	X / Y	Lungime segment (** (m)
6	470.664,98 472.450,196	7	470.670,168 472.459,26	10.444
7	470.670,168 472.459,26	1	470.675,81 472.468,006	10.408

** Lungimile segmentelor sunt determinate în planul de proiecție Stereo 70 și sunt rotunjite la 1 milimetru.

*** Distanța dintre puncte este formată din segmente cumulate ce sunt mai mici decât valoarea 1 milimetru.

**DATE DESPRE IMOBILUL NR. 23984**

Oficiul de Cadastru și Publicitate Imobiliară SIBIU
Biroul de Cadastru și Publicitate Imobiliară Avrig

A. Partea I. Descrierea imobilului

TEREN Extravilan

Adresa: Jud. Sibiu

Nr. Crt	Nr cadastral Nr. topografic	Suprafața* (mp)	Observații / Referințe
A1		600	Sector cadastral:74 Teren neimprejmuit;

B. Partea II. Proprietari și acte

Inscrieri privitoare la dreptul de proprietate și alte drepturi reale	Referințe
/	
Act Administrativ nr. 1438/15, din 29/07/2005 emis de CJPSDPAT SIBIU (titlu de proprietate);	
B1	A1
Intabulare, drept de PROPRIETATE, dobandit prin Reconstituire, cota actuala 1/1 1) DATEȘ VICTORIA, lipsă CNP	

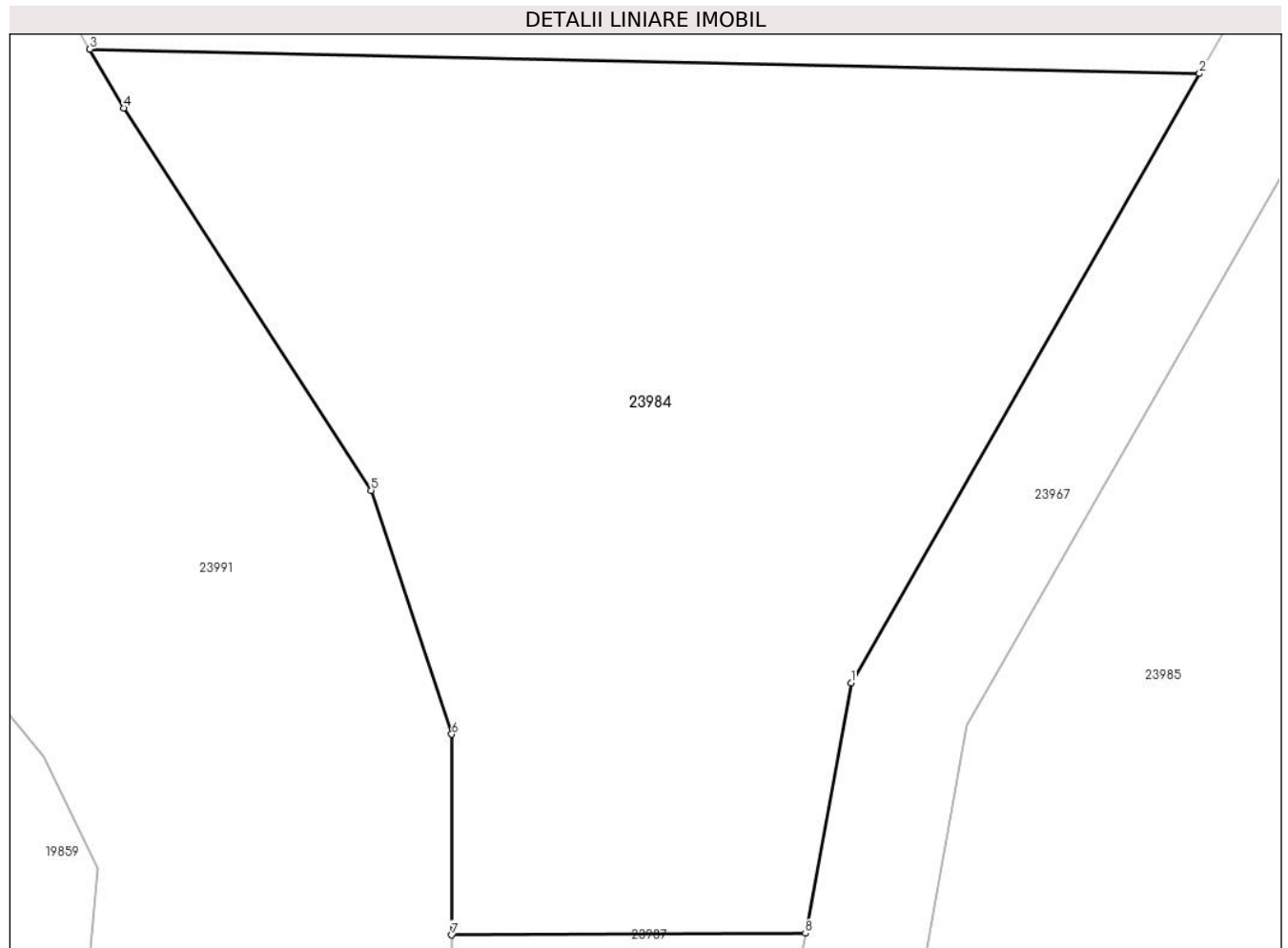
C. Partea III. SARCINI .

Inscrieri privind dezmembramintele dreptului de proprietate, drepturi reale de garanție și sarcini	Referințe
NU SUNT	

Teren

Nr cadastral	Suprafața (mp)*	Observații / Referințe
	600	

* Suprafața este determinată în planul de proiecție Stereo 70.



Date referitoare la teren

Crt	Categorie folosință	Intravilan	Suprafața (mp)	Tarla	Parcelă	Nr. topo	Observații / Referințe
1	faneata	NU	600	96	2713/68	-	

Lungime Segmente

1) Valorile lungimilor segmentelor sunt obținute din proiecție în plan.

Punct început	X / Y	Punct sfârșit	X / Y	Lungime segment (** (m)
1	470.653,544 472.430,214	2	470.664,98 472.450,196	23.024
2	470.664,98 472.450,196	3	470.628,53 472.450,995	36.459
3	470.628,53 472.450,995	4	470.629,652 472.449,062	2.235
4	470.629,652 472.449,062	5	470.637,779 472.436,528	14.939
5	470.637,779 472.436,528	6	470.640,425 472.428,524	8.43

Punct început	X / Y	Punct sfârșit	X / Y	Lungime segment (** (m)
6	470.640,425 472.428,524	7	470.640,424 472.421,942	6.582
7	470.640,424 472.421,942	8	470.652,039 472.421,996	11.615
8	470.652,039 472.421,996	1	470.653,544 472.430,214	8.354

** Lungimile segmentelor sunt determinate în planul de proiecție Stereo 70 și sunt rotunjite la 1 milimetru.

*** Distanța dintre puncte este formată din segmente cumulate ce sunt mai mici decât valoarea 1 milimetru.

**DATE DESPRE IMOBILUL NR. 23985**

Oficiul de Cadastru și Publicitate Imobiliară SIBIU
Biroul de Cadastru și Publicitate Imobiliară Avrig

A. Partea I. Descrierea imobilului

TEREN Extravilan

Adresa: Jud. Sibiu

Nr. Crt	Nr cadastral Nr. topografic	Suprafața* (mp)	Observații / Referințe
A1		2.100	Sector cadastral:74 Teren neimprejmuit;

B. Partea II. Proprietari și acte

Inscrieri privitoare la dreptul de proprietate și alte drepturi reale		Referințe
/		
Act Administrativ nr. 1208/15, din 31/01/2003 emis de CJPSDPAT SIBIU (titlu de proprietate);		
B1	Intabulare, drept de PROPRIETATE, dobandit prin Reconstituire, cota actuala 1/1 1) GLIGA MARIA, lipsă CNP	A1

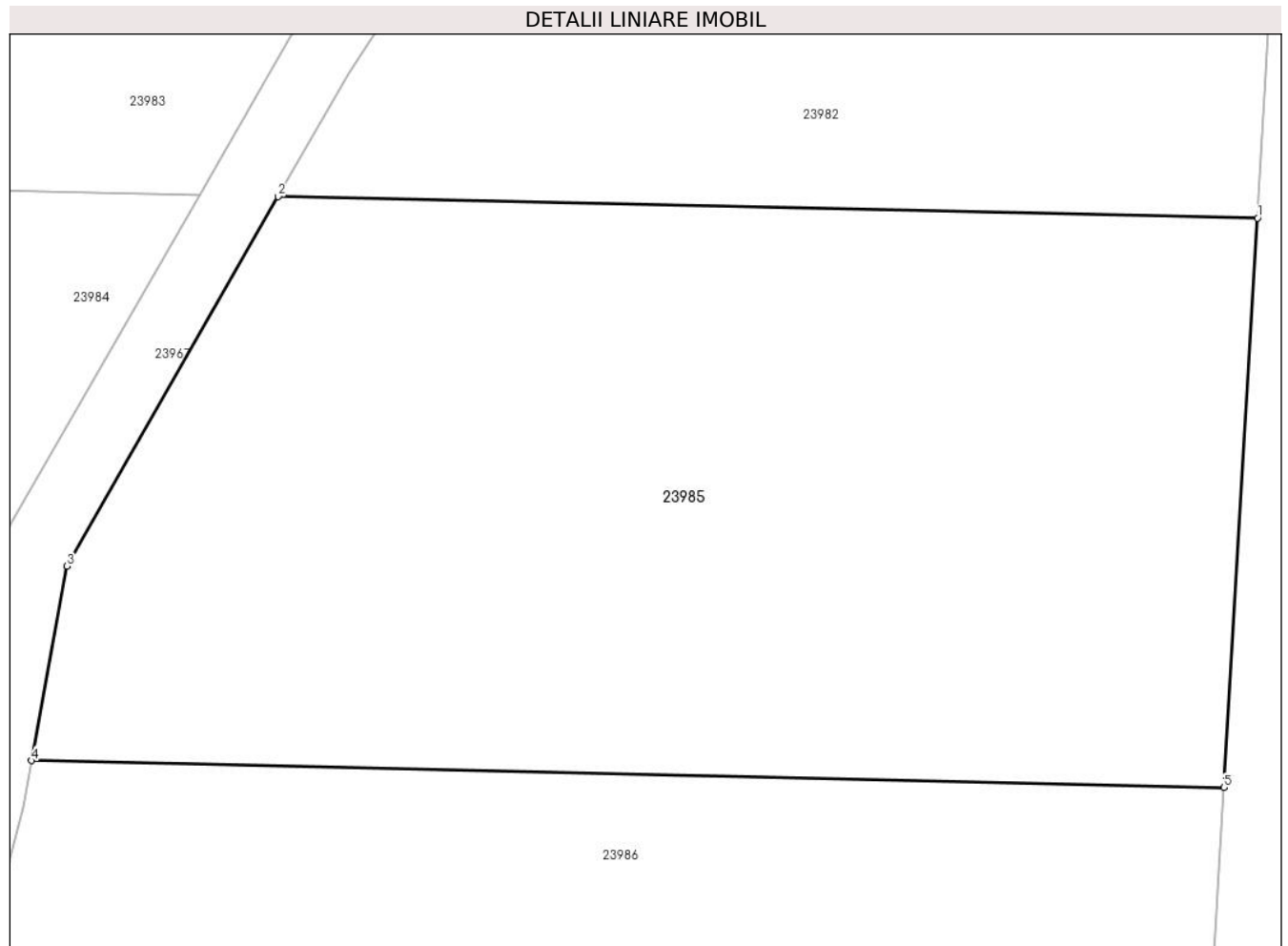
C. Partea III. SARCINI .

Inscrieri privind dezmembramintele dreptului de proprietate, drepturi reale de garanție și sarcini	Referințe
NU SUNT	

Teren

Nr cadastral	Suprafața (mp)*	Observații / Referințe
	2.100	

* Suprafața este determinată în planul de proiecție Stereo 70.



Date referitoare la teren

Crt	Categorie folosință	Intra vilan	Suprafața (mp)	Tarla	Parcelă	Nr. topo	Observații / Referințe
1	faneata	NU	2.100	96	2713/72	-	

Lungime Segmente

1) Valorile lungimilor segmentelor sunt obținute din proiecție în plan.

Punct început	X / Y	Punct sfârșit	X / Y	Lungime segment (** (m)
1	470.725,99 472.448,854	2	470.669,532 472.450,096	56.472
2	470.669,532 472.450,096	3	470.657,355 472.428,82	24.514
3	470.657,355 472.428,82	4	470.655,304 472.417,62	11.387
4	470.655,304 472.417,62	5	470.724,054 472.416,072	68.767
5	470.724,054 472.416,072	1	470.725,99 472.448,854	32.839

**** Lungimile segmentelor sunt determinate în planul de proiecție Stereo 70 și sunt rotunjite la 1 milimetru.**

***** Distanța dintre puncte este formată din segmente cumulate ce sunt mai mici decât valoarea 1 milimetru.**

**DATE DESPRE IMOBILUL NR. 23986**

Oficiul de Cadastru și Publicitate Imobiliară SIBIU
Biroul de Cadastru și Publicitate Imobiliară Avrig

A. Partea I. Descrierea imobilului

TEREN Extravilan

Adresa: Jud. Sibiu

Nr. Crt	Nr cadastral Nr. topografic	Suprafața* (mp)	Observații / Referințe
A1		900	Sector cadastral:74 Teren neimprejmuit;

B. Partea II. Proprietari și acte

Inscrieri privitoare la dreptul de proprietate și alte drepturi reale		Referințe
/		
Act Notarial nr. 1002, din 30/09/2011 emis de NP FILIPÁNITS ALPÁR (contract de vanzare-cumparare);		
B1	Intabulare, drept de PROPRIETATE, dobandit prin Conventie, cota actuala 1/1 1) SC SOBIS SOLUTIONS SRL, CIF:12018818	A1

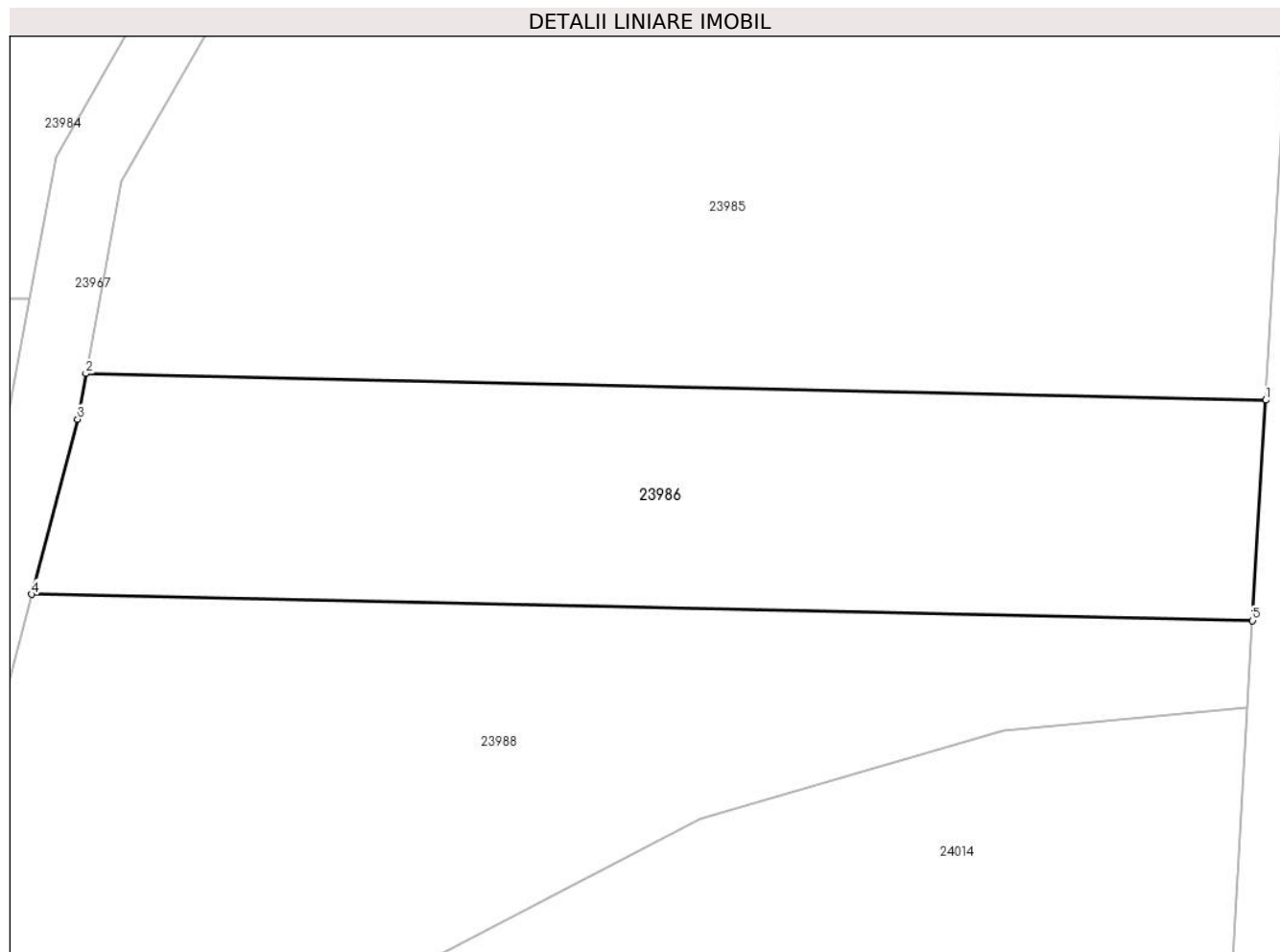
C. Partea III. SARCINI .

Inscrieri privind dezmembramintele dreptului de proprietate, drepturi reale de garanție și sarcini	Referințe
NU SUNT	

Teren

Nr cadastral	Suprafața (mp)*	Observații / Referințe
	900	

* Suprafața este determinată în planul de proiecție Stereo 70.



Date referitoare la teren

Crt	Categorie folosință	Intravilan	Suprafața (mp)	Tarla	Parcelă	Nr. topo	Observații / Referințe
1	faneata	NU	900	96	2713/62	-	

Lungime Segmente

1) Valorile lungimilor segmentelor sunt obținute din proiecție în plan.

Punct început	X / Y	Punct sfârșit	X / Y	Lungime segment (** (m)
1	470.724,054 472.416,072	2	470.655,304 472.417,62	68.767
2	470.655,304 472.417,62	3	470.654,818 472.414,963	2.701
3	470.654,818 472.414,963	4	470.652,141 472.404,77	10.539
4	470.652,141 472.404,77	5	470.723,285 472.403,239	71.16
5	470.723,285 472.403,239	1	470.724,054 472.416,072	12.856

**** Lungimile segmentelor sunt determinate în planul de proiecție Stereo 70 și sunt rotunjite la 1 milimetru.**

***** Distanța dintre puncte este formată din segmente cumulate ce sunt mai mici decât valoarea 1 milimetru.**

**DATE DESPRE IMOBILUL NR. 23987**

Oficiul de Cadastru și Publicitate Imobiliară SIBIU
Biroul de Cadastru și Publicitate Imobiliară Avrig

A. Partea I. Descrierea imobilului

TEREN Extravilan

Adresa: Jud. Sibiu

Nr. Crt	Nr cadastral Nr. topografic	Suprafața* (mp)	Observații / Referințe
A1		900	Sector cadastral:74 Teren neimprejmuit;

B. Partea II. Proprietari și acte

Inscrieri privitoare la dreptul de proprietate și alte drepturi reale	Referințe
/	
Act Administrativ nr. 771/15, din 12/01/1999 emis de CJPSDPAT SIBIU (titlu de proprietate);	
B1	A1
Intabulare, drept de PROPRIETATE, dobandit prin Reconstituire, cota actuala 1/1 1) GLIGA ELENA, lipsă CNP	

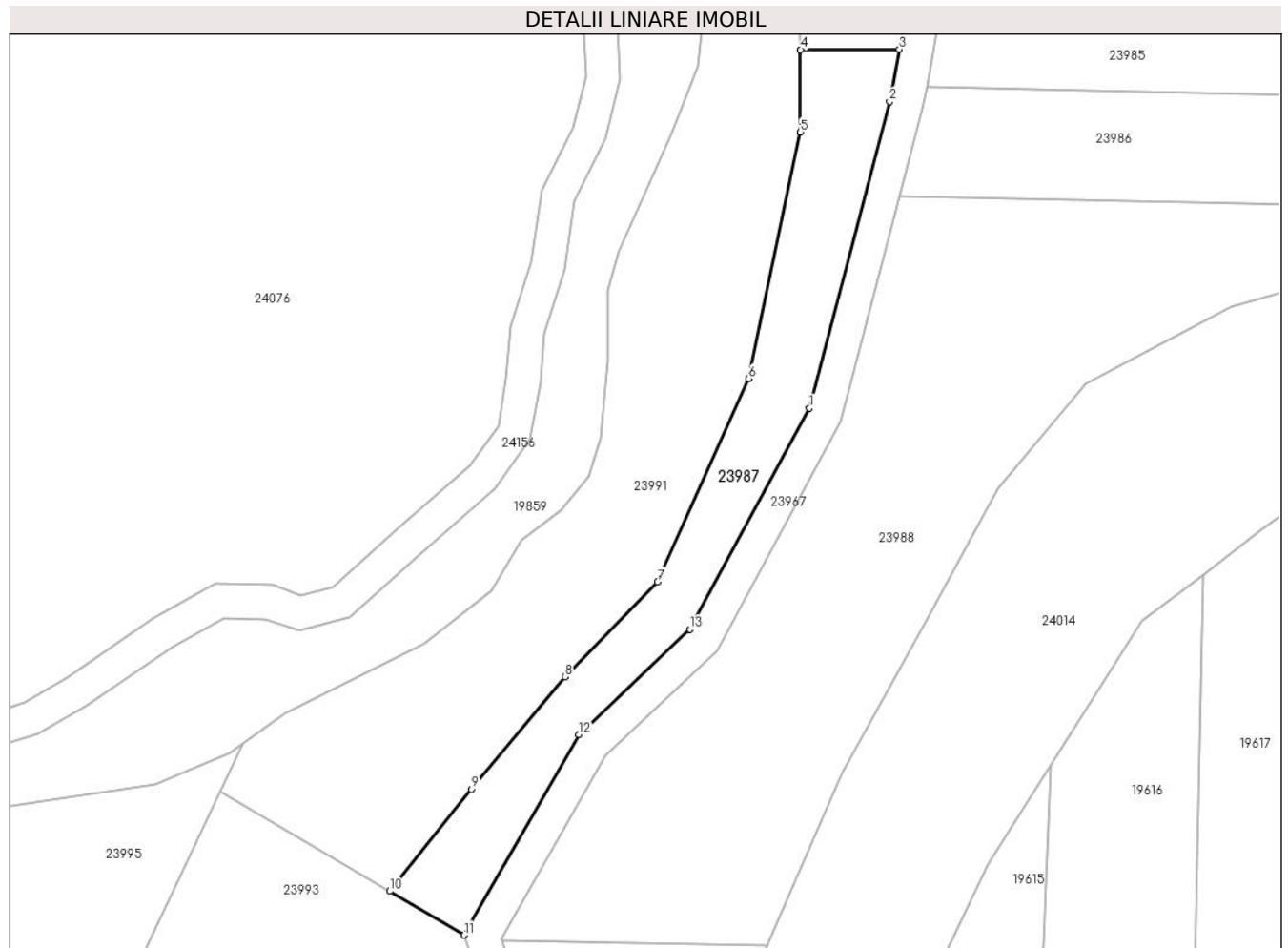
C. Partea III. SARCINI .

Inscrieri privind dezmembramintele dreptului de proprietate, drepturi reale de garanție și sarcini	Referințe
NU SUNT	

Teren

Nr cadastral	Suprafața (mp)*	Observații / Referințe
	900	

* Suprafața este determinată în planul de proiecție Stereo 70.



Date referitoare la teren

Crt	Categorie folosință	Intravilan	Suprafața (mp)	Tarla	Parcelă	Nr. topo	Observații / Referințe
1	faneata	NU	900	96	2713/63	-	

Lungime Segmente

1) Valorile lungimilor segmentelor sunt obținute din proiecție în plan.

Punct început	X / Y	Punct sfârșit	X / Y	Lungime segment (** (m)
1	470.641,465 472.379,862	2	470.650,911 472.415,832	37.189
2	470.650,911 472.415,832	3	470.652,039 472.421,996	6.266
3	470.652,039 472.421,996	4	470.640,424 472.421,942	11.615
4	470.640,424 472.421,942	5	470.640,422 472.412,265	9.677
5	470.640,422 472.412,265	6	470.634,334 472.383,334	29.565

Punct început	X / Y	Punct sfârșit	X / Y	Lungime segment (** (m)
6	470.634,334 472.383,334	7	470.623,628 472.359,477	26.149
7	470.623,628 472.359,477	8	470.612,75 472.348,309	15.59
8	470.612,75 472.348,309	9	470.601,747 472.335,133	17.166
9	470.601,747 472.335,133	10	470.592,142 472.323,16	15.349
10	470.592,142 472.323,16	11	470.600,891 472.318,01	10.152
11	470.600,891 472.318,01	12	470.614,373 472.341,517	27.099
12	470.614,373 472.341,517	13	470.627,396 472.353,899	17.969
13	470.627,396 472.353,899	1	470.641,465 472.379,862	29.531

** Lungimile segmentelor sunt determinate în planul de proiecție Stereo 70 și sunt rotunjite la 1 milimetru.

*** Distanța dintre puncte este formată din segmente cumulate ce sunt mai mici decât valoarea 1 milimetru.

**DATE DESPRE IMOBILUL NR. 23988**

Oficiul de Cadastru și Publicitate Imobiliară SIBIU
Biroul de Cadastru și Publicitate Imobiliară Avrig

A. Partea I. Descrierea imobilului

TEREN Extravilan

Adresa: Jud. Sibiu

Nr. Crt	Nr cadastral Nr. topografic	Suprafața* (mp)	Observații / Referințe
A1		2.800	Sector cadastral:74 Teren neimprejmuit;

B. Partea II. Proprietari și acte

Inscrieri privitoare la dreptul de proprietate și alte drepturi reale	Referințe
/	
Act Notarial nr. 1649, din 12/08/2011 emis de NP POPA CORNELIA (contract de vanzare-cumparare);	
B1	A1
Intabulare, drept de PROPRIETATE, dobandit prin Conventie, cota actuala 1/1	
1) SC SOBIS SOLUTIONS SRL, CIF:12018818	

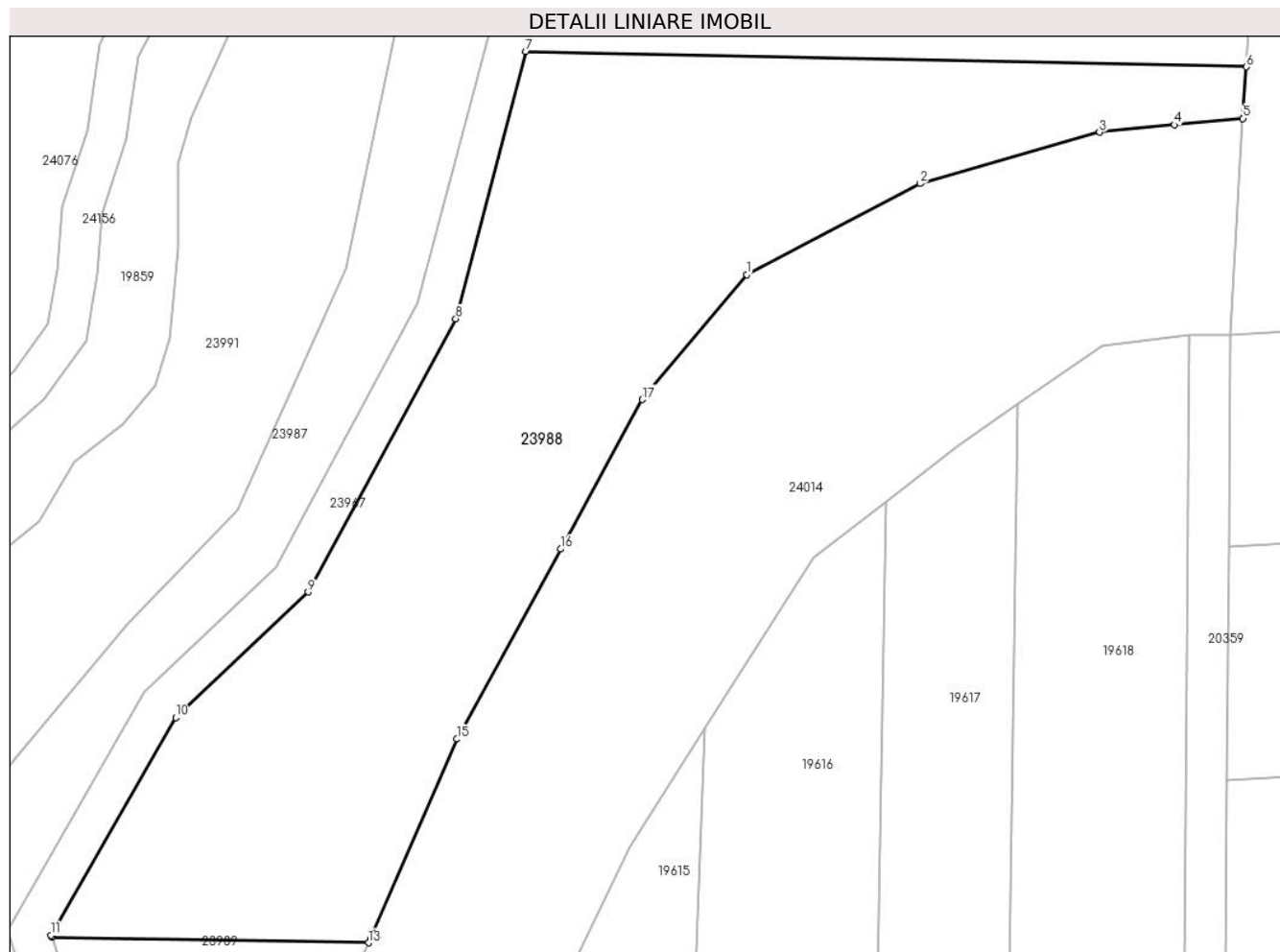
C. Partea III. SARCINI .

Inscrieri privind dezmembramintele dreptului de proprietate, drepturi reale de garanție și sarcini	Referințe
NU SUNT	

Teren

Nr cadastral	Suprafața (mp)*	Observații / Referințe
	2.800	

* Suprafața este determinată în planul de proiecție Stereo 70.



Date referitoare la teren

Crt	Categorie folosință	Intravilan	Suprafața (mp)	Tarla	Parcelă	Nr. topo	Observații / Referințe
1	faneata	NU	2.800	96	2713/59	-	

Lungime Segmente

1) Valorile lungimilor segmentelor sunt obținute din proiecție în plan.

Punct început	X / Y	Punct sfârșit	X / Y	Lungime segment (** (m)
1	470.673,944 472.382,746	2	470.691,059 472.391,716	19.323
2	470.691,059 472.391,716	3	470.708,793 472.396,804	18.449
3	470.708,793 472.396,804	4	470.716,213 472.397,536	7.456
4	470.716,213 472.397,536	5	470.722,982 472.398,154	6.798
5	470.722,982 472.398,154	6	470.723,285 472.403,239	5.094

Punct început	X / Y	Punct sfârșit	X / Y	Lungime segment (** (m)
6	470.723,285 472.403,239	7	470.652,141 472.404,77	71.16
7	470.652,141 472.404,77	8	470.645,212 472.378,38	27.284
8	470.645,212 472.378,38	9	470.630,611 472.351,436	30.646
9	470.630,611 472.351,436	10	470.617,553 472.339,021	18.018
10	470.617,553 472.339,021	11	470.605,239 472.317,55	24.751
11	470.605,239 472.317,55	12	470.605,306 472.317,342	0.218
12	470.605,306 472.317,342	13	470.636,582 472.316,812	31.281
13	470.636,582 472.316,812	14	470.636,761 472.317,192	0.42
14	470.636,761 472.317,192	15	470.645,33 472.336,912	21.502
15	470.645,33 472.336,912	16	470.655,56 472.355,662	21.359
16	470.655,56 472.355,662	17	470.663,645 472.370,407	16.816
17	470.663,645 472.370,407	1	470.673,944 472.382,746	16.072

** Lungimile segmentelor sunt determinate în planul de proiecție Stereo 70 și sunt rotunjite la 1 milimetru.

*** Distanța dintre puncte este formată din segmente cumulate ce sunt mai mici decât valoarea 1 milimetru.

**DATE DESPRE IMOBILUL NR. 23989**

Oficiul de Cadastru și Publicitate Imobiliară SIBIU
Biroul de Cadastru și Publicitate Imobiliară Avrig

A. Partea I. Descrierea imobilului

TEREN Extravilan

Adresa: Jud. Sibiu

Nr. Crt	Nr cadastral Nr. topografic	Suprafața* (mp)	Observații / Referințe
A1		500	Sector cadastral:74 Teren neimprejmuit;

B. Partea II. Proprietari și acte

Inscrieri privitoare la dreptul de proprietate și alte drepturi reale		Referințe
/		
Act Notarial nr. 2201, din 28/09/2011 emis de NP POPA CORNELIA (contract de vanzare-cumparare);		
B1	Intabulare, drept de PROPRIETATE, dobandit prin Conventie, cota actuala 1/1 1) SC SOBIS SOLUTIONS SRL, CIF:12018818	A1

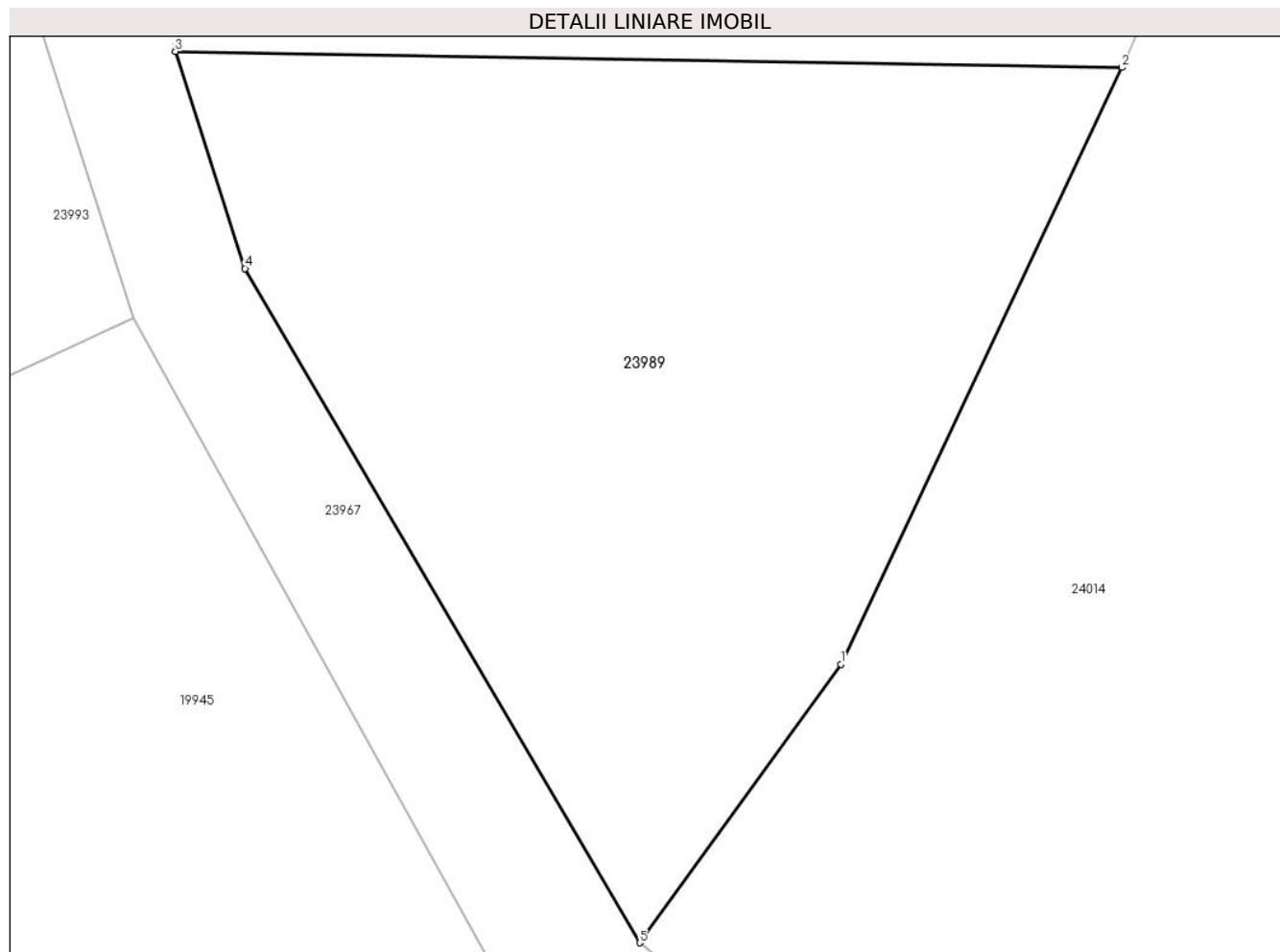
C. Partea III. SARCINI .

Inscrieri privind dezmembramintele dreptului de proprietate, drepturi reale de garanție și sarcini	Referințe
NU SUNT	

Teren

Nr cadastral	Suprafața (mp)*	Observații / Referințe
	500	

* Suprafața este determinată în planul de proiecție Stereo 70.



Date referitoare la teren

Crt	Categorie folosință	Intra vilan	Suprafața (mp)	Tarla	Parcelă	Nr. topo	Observații / Referințe
1	faneata	NU	500	96	2713/56	-	

Lungime Segmente

1) Valorile lungimilor segmentelor sunt obținute din proiecție în plan.

Punct început	X / Y	Punct sfârșit	X / Y	Lungime segment (** (m)
1	470.627,295 472.297,114	2	470.636,582 472.316,812	21.778
2	470.636,582 472.316,812	3	470.605,306 472.317,342	31.281
3	470.605,306 472.317,342	4	470.607,602 472.310,176	7.525
4	470.607,602 472.310,176	5	470.620,644 472.287,918	25.797
5	470.620,644 472.287,918	1	470.627,295 472.297,114	11.349

**** Lungimile segmentelor sunt determinate în planul de proiecție Stereo 70 și sunt rotunjite la 1 milimetru.**

***** Distanța dintre puncte este formată din segmente cumulate ce sunt mai mici decât valoarea 1 milimetru.**

**DATE DESPRE IMOBILUL NR. 23990**

Oficiul de Cadastru și Publicitate Imobiliară SIBIU
Biroul de Cadastru și Publicitate Imobiliară Avrig

A. Partea I. Descrierea imobilului

TEREN Extravilan

Adresa: Jud. Sibiu

Nr. Crt	Nr cadastral Nr. topografic	Suprafața* (mp)	Observații / Referințe
A1		7.750	Sector cadastral:74 Teren neimprejmuit;

B. Partea II. Proprietari și acte

Inscrieri privitoare la dreptul de proprietate și alte drepturi reale		Referințe
/		
Act Administrativ nr. 55, din 16/08/2021 emis de COMISIA COMUNALĂ ARPAȘU DE JOS (+ HG 758/30.06.2009 emisă de CJPSDPAT Sibiu);		
B1	Inscrierea provizorie, drept de PROPRIETATE, dobandit prin Lege, cota actuala 1/1 1) FOGOROS IOAN, lipsă CNP	A1

C. Partea III. SARCINI .

Inscrieri privind dezmembramintele dreptului de proprietate, drepturi reale de garanție și sarcini	Referințe
NU SUNT	

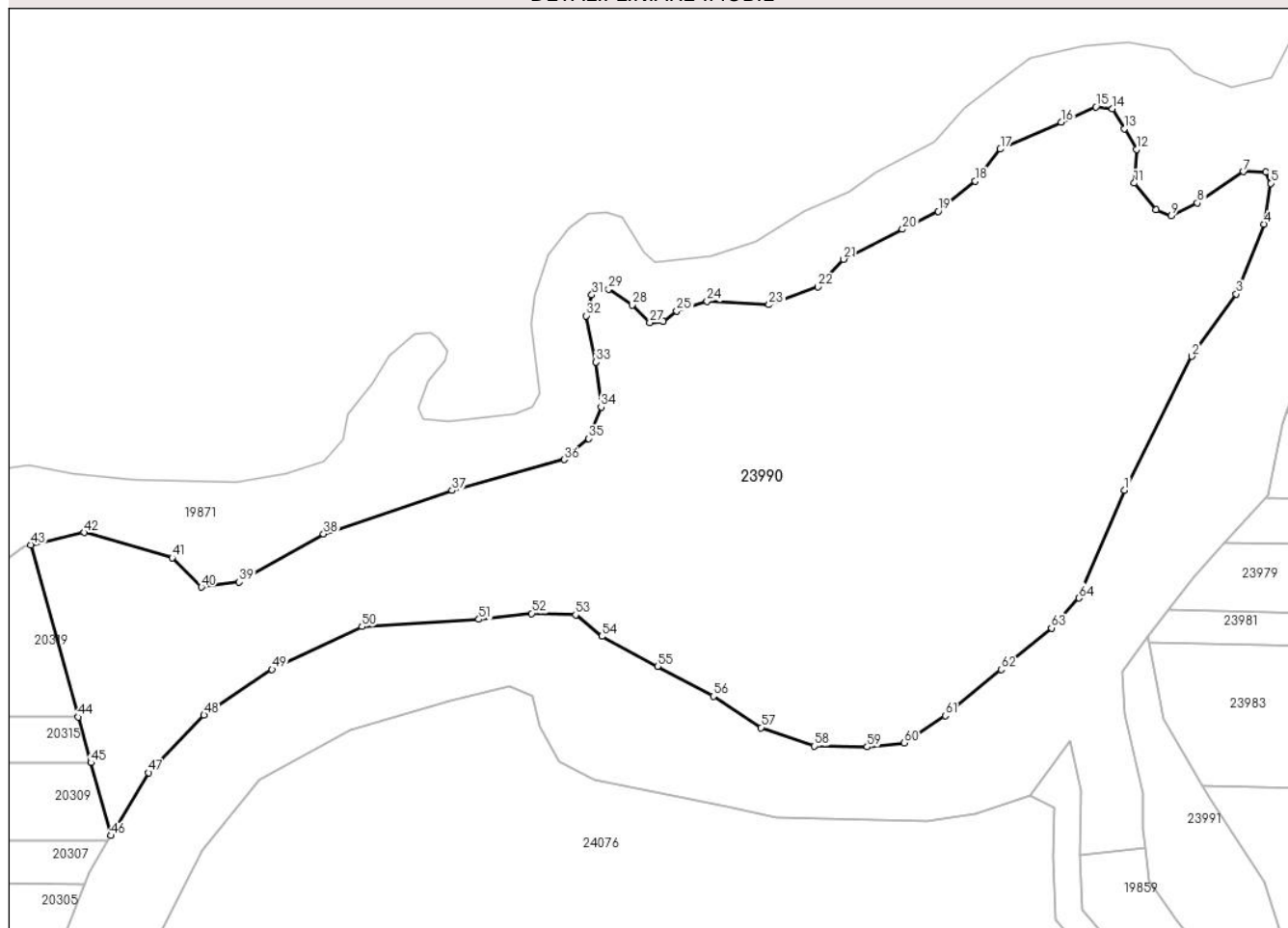
Anexa Nr. 1 La Partea I

Teren

Nr cadastral	Suprafața (mp)*	Observații / Referințe
	7.750	

* Suprafața este determinată în planul de proiecție Stereo 70.

DETALII LINIARE IMOBIL



Date referitoare la teren

Crt	Categorie folosință	Intravilan	Suprafața (mp)	Tarla	Parcelă	Nr. topo	Observații / Referințe
1	neproductiv	NU	7.750	96	2768/5/1	-	

Lungime Segmente

1) Valorile lungimilor segmentelor sunt obținute din proiecție în plan.

Punct început	X / Y	Punct sfârșit	X / Y	Lungime segment	Punct început	X / Y	Punct sfârșit	X / Y	Lungime segment	Punct început	X / Y	Punct sfârșit	X / Y	Lungime segment
1	470.616,762 472.495,345	2	470.626,885 472.515,439	22.5	2	470.626,885 472.515,439	3	470.633,556 472.524,807	11.5	3	470.633,556 472.524,807	4	470.637,704 472.535,318	11.3
4	470.637,704 472.535,318	5	470.638,752 472.541,429	6.2	5	470.638,752 472.541,429	6	470.637,981 472.543,165	1.9	6	470.637,981 472.543,165	7	470.634,681 472.543,194	3.3
7	470.634,681 472.543,194	8	470.627,734 472.538,471	8.4	8	470.627,734 472.538,471	9	470.623,769 472.536,564	4.4	9	470.623,769 472.536,564	10	470.621,535 472.537,441	2.4
10	470.621,535 472.537,441	11	470.618,227 472.541,453	5.2	11	470.618,227 472.541,453	12	470.618,598 472.546,54	5.1	12	470.618,598 472.546,54	13	470.616,742 472.549,625	3.6
13	470.616,742 472.549,625	14	470.614,938 472.552,624	3.5	14	470.614,938 472.552,624	15	470.612,457 472.552,928	2.5	15	470.612,457 472.552,928	16	470.607,246 472.550,618	5.7
16	470.607,246 472.550,618	17	470.598,103 472.546,566	10.0	17	470.598,103 472.546,566	18	470.594,332 472.541,772	6.1	18	470.594,332 472.541,772	19	470.588,741 472.537,236	7.2

Punct început	X / Y	Punct sfârșit	X / Y	Lungime segment	Punct început	X / Y	Punct sfârșit	X / Y	Lungime segment	Punct început	X / Y	Punct sfârșit	X / Y	Lungime segment
19	470.588,741 472.537,236	20	470.583,393 472.534,515	6.0	20	470.583,393 472.534,515	21	470.574,569 472.530,026	9.9	21	470.574,569 472.530,026	22	470.570,654 472.525,883	5.7
22	470.570,654 472.525,883	23	470.563,333 472.523,191	7.8	23	470.563,333 472.523,191	24	470.554,049 472.523,726	9.3	24	470.554,049 472.523,726	25	470.549,481 472.522,253	4.8
25	470.549,481 472.522,253	26	470.547,459 472.520,698	2.55	26	470.547,459 472.520,698	27	470.545,418 472.520,505	2.05	27	470.545,418 472.520,505	28	470.542,739 472.523,128	3.75
28	470.542,739 472.523,128	29	470.539,229 472.525,524	4.25	29	470.539,229 472.525,524	30	470.537,693 472.525,738	1.55	30	470.537,693 472.525,738	31	470.536,715 472.524,668	1.45
31	470.536,715 472.524,668	32	470.535,858 472.521,533	3.25	32	470.535,858 472.521,533	33	470.537,353 472.514,592	7.1	33	470.537,353 472.514,592	34	470.538,101 472.507,833	6.8
34	470.538,101 472.507,833	35	470.536,245 472.503,083	5.1	35	470.536,245 472.503,083	36	470.532,523 472.499,942	4.87	36	470.532,523 472.499,942	37	470.515,707 472.495,295	17.44 6
37	470.515,707 472.495,295	38	470.496,376 472.488,776	20.4	38	470.496,376 472.488,776	39	470.483,715 472.481,531	14.58 8	39	470.483,715 472.481,531	40	470.478,019 472.480,765	5.747
40	470.478,019 472.480,765	41	470.473,627 472.485,176	6.225	41	470.473,627 472.485,176	42	470.460,367 472.488,976	13.79 3	42	470.460,367 472.488,976	43	470.452,379 472.487,106	8.204
43	470.452,379 472.487,106	44	470.459,518 472.461,266	26.80 8	44	470.459,518 472.461,266	45	470.461,416 472.454,396	7.128	45	470.461,416 472.454,396	46	470.464,443 472.443,44	11.36 6
46	470.464,443 472.443,44	47	470.470,079 472.452,9	11.01 1	47	470.470,079 472.452,9	48	470.478,413 472.461,534	12.0	48	470.478,413 472.461,534	49	470.488,633 472.468,41	12.31 8
49	470.488,633 472.468,41	50	470.502,144 472.474,848	14.96 6	50	470.502,144 472.474,848	51	470.519,725 472.475,923	17.61 4	51	470.519,725 472.475,923	52	470.527,675 472.476,823	8.0
52	470.527,675 472.476,823	53	470.534,271 472.476,601	6.6	53	470.534,271 472.476,601	54	470.538,233 472.473,39	5.1	54	470.538,233 472.473,39	55	470.546,598 472.468,887	9.5
55	470.546,598 472.468,887	56	470.554,962 472.464,383	9.5	56	470.554,962 472.464,383	57	470.562,156 472.459,67	8.6	57	470.562,156 472.459,67	58	470.570,194 472.456,905	8.5
58	470.570,194 472.456,905	59	470.578,092 472.456,765	7.9	59	470.578,092 472.456,765	60	470.583,658 472.457,388	5.6	60	470.583,658 472.457,388	61	470.589,845 472.461,447	7.4
61	470.589,845 472.461,447	62	470.598,245 472.468,393	10.9	62	470.598,245 472.468,393	63	470.605,798 472.474,638	9.8	63	470.605,798 472.474,638	64	470.609,929 472.479,126	6.1
64	470.609,929 472.479,126	1	470.616,762 472.495,345	17.6										

** Lungimile segmentelor sunt determinate în planul de proiecție Stereo 70 și sunt rotunjite la 1 milimetru.

*** Distanța dintre puncte este formată din segmente cumulate ce sunt mai mici decât valoarea 1 milimetru.

**DATE DESPRE IMOBILUL NR. 23991**

Oficiul de Cadastru și Publicitate Imobiliară SIBIU
Biroul de Cadastru și Publicitate Imobiliară Avrig

A. Partea I. Descrierea imobilului

TEREN Extravilan

Adresa: Jud. Sibiu

Nr. Crt	Nr cadastral Nr. topografic	Suprafața* (mp)	Observații / Referințe
A1		2.324	Sector cadastral:74 Teren neimprejmit;

B. Partea II. Proprietari și acte

Inscrieri privitoare la dreptul de proprietate și alte drepturi reale		Referințe
/		
Act Administrativ nr. 130, din 01/06/2023 emis de COMISIA COMUNALĂ ARPAȘU DE JOS (+ HG 758/30.06.2009 emisă de CJPSDPAT Sibiu);		
B1	Inscrierea provizorie, drept de PROPRIETATE, dobandit prin Lege, cota actuala 1/1 1) DOBRILA IOAN, lipsă CNP 2) DOBRILA EUFROSINA, lipsă CNP 3) DOBRILA GHEORGHE, lipsă CNP	A1

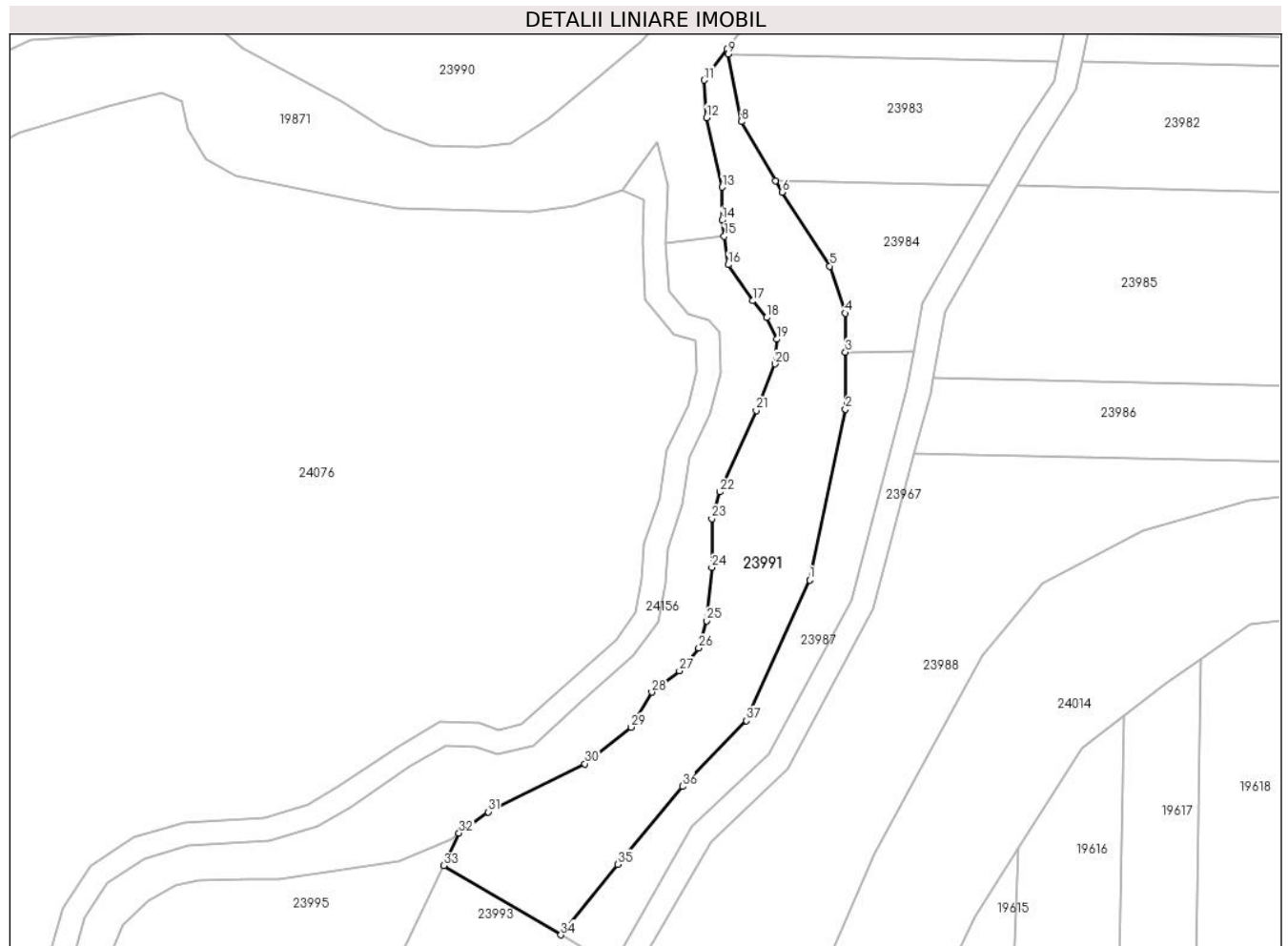
C. Partea III. SARCINI .

Inscrieri privind dezmembramintele dreptului de proprietate, drepturi reale de garanție și sarcini	Referințe
NU SUNT	

Teren

Nr cadastral	Suprafața (mp)*	Observații / Referințe
	2.324	

* Suprafața este determinată în planul de proiecție Stereo 70.



Date referitoare la teren

Crt	Categorie folosință	Intravilan	Suprafața (mp)	Tarla	Parcelă	Nr. topo	Observații / Referințe
1	neproductiv	NU	2.324	96	2626	-	

Lungime Segmente

1) Valorile lungimilor segmentelor sunt obținute din proiecție în plan.

Punct început	X / Y	Punct sfârșit	X / Y	Lungime segment (** (m)
1	470.634,334 472.383,334	2	470.640,422 472.412,265	29.565
3	470.640,424 472.421,942	4	470.640,425 472.428,524	6.582
5	470.637,779 472.436,528	6	470.629,652 472.449,062	14.939
7	470.628,53 472.450,995	8	470.622,722 472.461,003	11.571
9	470.620,511 472.472,473	10	470.620,355 472.473,283	0.825

Punct început	X / Y	Punct sfârșit	X / Y	Lungime segment (** (m)
2	470.640,422 472.412,265	3	470.640,424 472.421,942	9.677
4	470.640,425 472.428,524	5	470.637,779 472.436,528	8.43
6	470.629,652 472.449,062	7	470.628,53 472.450,995	2.235
8	470.622,722 472.461,003	9	470.620,511 472.472,473	11.681
10	470.620,355 472.473,283	11	470.616,409 472.468,042	6.56

Punct început	X / Y	Punct sfârșit	X / Y	Lungime segment (** (m)
11	470.616,409 472.468,042	12	470.616,848 472.461,693	6.365
13	470.619,504 472.449,888	14	470.619,473 472.444,288	5.6
15	470.619,859 472.441,575	16	470.620,542 472.436,764	4.86
17	470.624,681 472.430,629	18	470.627,03 472.427,78	3.693
19	470.628,78 472.424,115	20	470.628,422 472.419,93	4.2
21	470.625,27 472.412,036	22	470.619,109 472.398,25	15.1
23	470.617,759 472.393,696	24	470.617,753 472.385,446	8.25
25	470.616,905 472.376,386	26	470.615,536 472.371,785	4.8
27	470.612,233 472.367,899	28	470.607,561 472.364,296	5.9
29	470.604,042 472.358,361	30	470.596,199 472.352,157	10.0
31	470.579,819 472.343,997	32	470.574,84 472.340,438	6.12
33	470.572,209 472.334,895	34	470.592,142 472.323,16	23.131
35	470.601,747 472.335,133	36	470.612,75 472.348,309	17.166
37	470.623,628 472.359,477	1	470.634,334 472.383,334	26.149

Punct început	X / Y	Punct sfârșit	X / Y	Lungime segment (** (m)
12	470.616,848 472.461,693	13	470.619,504 472.449,888	12.1
14	470.619,473 472.444,288	15	470.619,859 472.441,575	2.74
16	470.620,542 472.436,764	17	470.624,681 472.430,629	7.4
18	470.627,03 472.427,78	19	470.628,78 472.424,115	4.061
20	470.628,422 472.419,93	21	470.625,27 472.412,036	8.5
22	470.619,109 472.398,25	23	470.617,759 472.393,696	4.75
24	470.617,753 472.385,446	25	470.616,905 472.376,386	9.1
26	470.615,536 472.371,785	27	470.612,233 472.367,899	5.1
28	470.607,561 472.364,296	29	470.604,042 472.358,361	6.9
30	470.596,199 472.352,157	31	470.579,819 472.343,997	18.3
32	470.574,84 472.340,438	33	470.572,209 472.334,895	6.137
34	470.592,142 472.323,16	35	470.601,747 472.335,133	15.349
36	470.612,75 472.348,309	37	470.623,628 472.359,477	15.59

** Lungimile segmentelor sunt determinate în planul de proiecție Stereo 70 și sunt rotunjite la 1 milimetru.

*** Distanța dintre puncte este formată din segmente cumulate ce sunt mai mici decât valoarea 1 milimetru.

**DATE DESPRE IMOBILUL NR. 23992**

Oficiul de Cadastru și Publicitate Imobiliară SIBIU
Biroul de Cadastru și Publicitate Imobiliară Avrig

A. Partea I. Descrierea imobilului

TEREN Extravilan

Adresa: Jud. Sibiu

Nr. Crt	Nr cadastral Nr. topografic	Suprafața* (mp)	Observații / Referințe
A1		357	Sector cadastral:74 Teren neimprejmuit;

B. Partea II. Proprietari și acte

Inscrieri privitoare la dreptul de proprietate și alte drepturi reale		Referințe
/		
Act Normativ nr. 7, din 13/03/1996 emis de PARLAMENTUL ROMÂNIEI (art. 13 alin. 15);		
B1	Inscrierea provizorie, drept de PROPRIETATE, dobandit prin Lege, cota actuala 1/1 1) COMUNA ARPAȘU DE JOS, CIF:4270708, PROPRIETAR NEIDENTIFICAT	A1

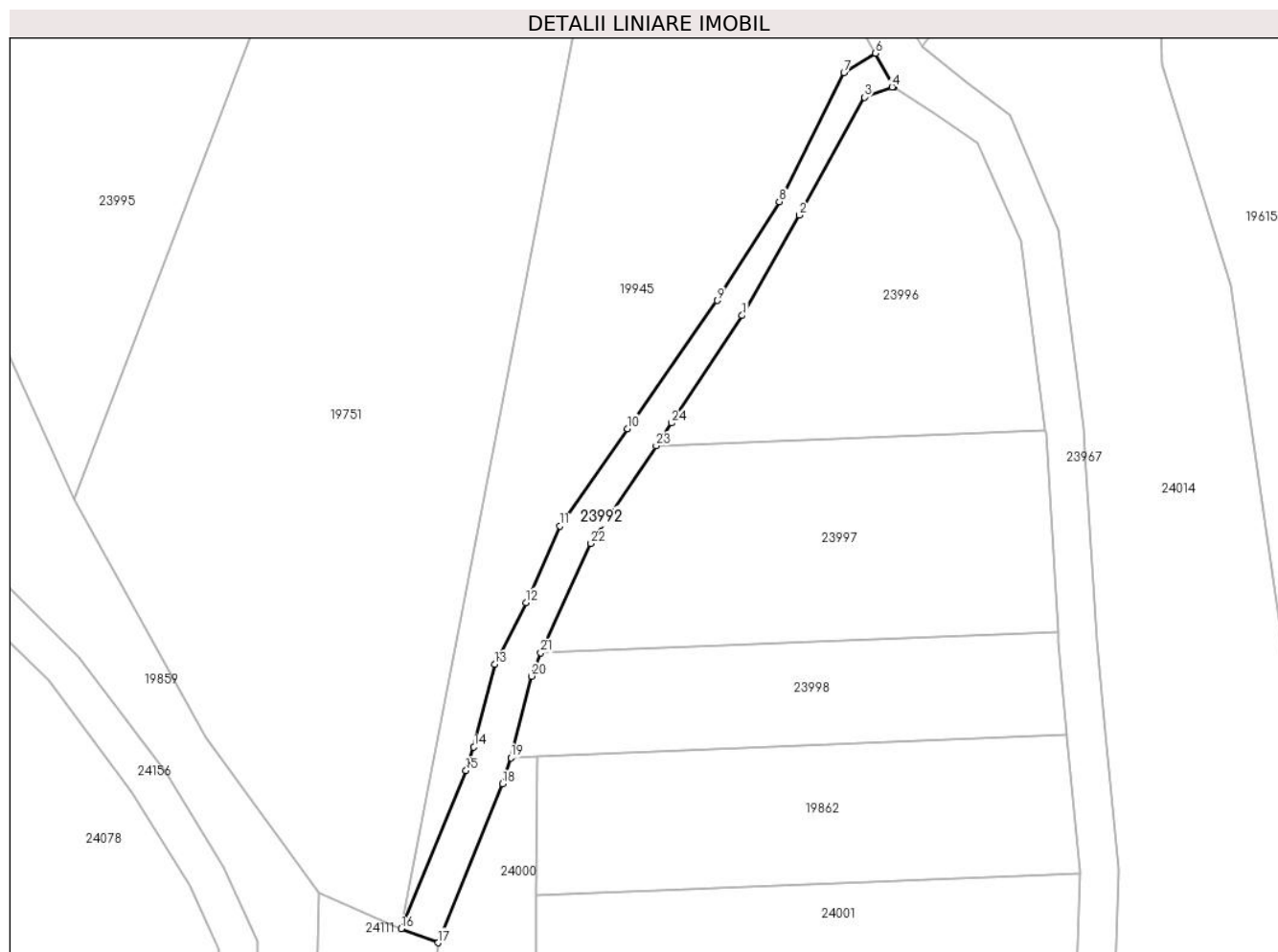
C. Partea III. SARCINI .

Inscrieri privind dezmembramintele dreptului de proprietate, drepturi reale de garanție și sarcini	Referințe
NU SUNT	

Teren

Nr cadastral	Suprafața (mp)*	Observații / Referințe
	357	

* Suprafața este determinată în planul de proiecție Stereo 70.



Date referitoare la teren

Crt	Categorie folosință	Intravilan	Suprafața (mp)	Tarla	Parcelă	Nr. topo	Observații / Referințe
1	curți constructii	NU	357	96	2713/90	-	taluz

Lungime Segmente

1) Valorile lungimilor segmentelor sunt obținute din proiecție în plan.

Punct început	X / Y	Punct sfârșit	X / Y	Lungime segment (** (m)
1	470.601,9 472.259,991	2	470.607,858 472.270,394	11.988
3	470.614,598 472.282,64	4	470.617,465 472.283,699	3.056
5	470.617,682 472.283,699	6	470.615,743 472.287,201	4.003
7	470.612,476 472.285,174	8	470.605,759 472.271,794	14.971
9	470.599,326 472.261,543	10	470.590,004 472.248,246	16.239

Punct început	X / Y	Punct sfârșit	X / Y	Lungime segment (** (m)
2	470.607,858 472.270,394	3	470.614,598 472.282,64	13.978
4	470.617,465 472.283,699	5	470.617,682 472.283,699	0.217
6	470.615,743 472.287,201	7	470.612,476 472.285,174	3.845
8	470.605,759 472.271,794	9	470.599,326 472.261,543	12.103
10	470.590,004 472.248,246	11	470.582,972 472.238,139	12.313

Punct început	X / Y	Punct sfârșit	X / Y	Lungime segment (** (m)
11	470.582,972 472.238,139	12	470.579,485 472.230,216	8.656
13	470.576,222 472.223,797	14	470.574,05 472.215,226	8.842
15	470.573,247 472.212,786	16	470.566,506 472.196,363	17.753
17	470.570,339 472.194,916	18	470.577,005 472.211,41	17.791
19	470.577,893 472.214,107	20	470.580,037 472.222,566	8.727
21	470.580,995 472.224,993	22	470.586,208 472.236,334	12.481
23	470.592,972 472.246,478	24	470.594,55 472.248,844	2.844

Punct început	X / Y	Punct sfârșit	X / Y	Lungime segment (** (m)
12	470.579,485 472.230,216	13	470.576,222 472.223,797	7.201
14	470.574,05 472.215,226	15	470.573,247 472.212,786	2.568
16	470.566,506 472.196,363	17	470.570,339 472.194,916	4.097
18	470.577,005 472.211,41	19	470.577,893 472.214,107	2.84
20	470.580,037 472.222,566	21	470.580,995 472.224,993	2.609
22	470.586,208 472.236,334	23	470.592,972 472.246,478	12.192
24	470.594,55 472.248,844	1	470.601,9 472.259,991	13.353

** Lungimile segmentelor sunt determinate în planul de proiecție Stereo 70 și sunt rotunjite la 1 milimetru.

*** Distanța dintre puncte este formată din segmente cumulate ce sunt mai mici decât valoarea 1 milimetru.

**DATE DESPRE IMOBILUL NR. 23993**

Oficiul de Cadastru și Publicitate Imobiliară SIBIU
Biroul de Cadastru și Publicitate Imobiliară Avrig

A. Partea I. Descrierea imobilului

TEREN Extravilan

Adresa: Jud. Sibiu

Nr. Crt	Nr cadastral Nr. topografic	Suprafața* (mp)	Observații / Referințe
A1		1.100	Sector cadastral:74 Teren neimprejmuit;

B. Partea II. Proprietari și acte

Inscrieri privitoare la dreptul de proprietate și alte drepturi reale		Referințe
/		
Act Notarial nr. 2024, din 16/09/2011 emis de NP POPA CORNELIA (contract de vanzare-cumparare);		
B1	Intabulare, drept de PROPRIETATE, dobandit prin Conventie, cota actuala 1/1 1) SC SOBIS SOLUTIONS SRL, CIF:12018818	A1

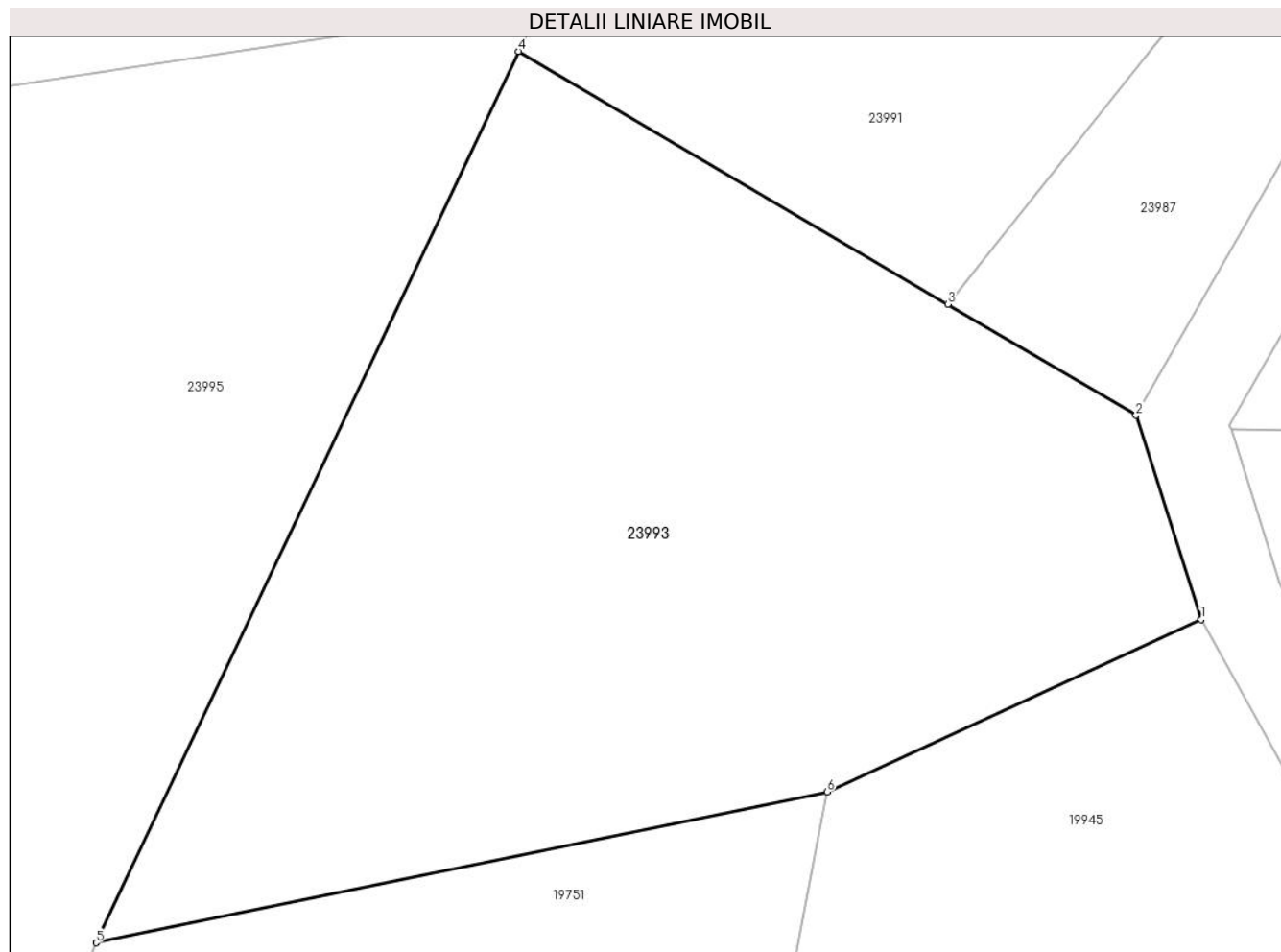
C. Partea III. SARCINI .

Inscrieri privind dezmembramintele dreptului de proprietate, drepturi reale de garanție și sarcini	Referințe
NU SUNT	

Teren

Nr cadastral	Suprafața (mp)*	Observații / Referințe
	1.100	

* Suprafața este determinată în planul de proiecție Stereo 70.



Date referitoare la teren

Crt	Categorie folosință	Intravilan	Suprafața (mp)	Tarla	Parcelă	Nr. topo	Observații / Referințe
1	faneata	NU	1.100	96	2713/91	-	

Lungime Segmente

1) Valorile lungimilor segmentelor sunt obținute din proiecție în plan.

Punct început	X / Y	Punct sfârșit	X / Y	Lungime segment (** (m)
1	470.603,928 472.308,535	2	470.600,891 472.318,01	9.95
2	470.600,891 472.318,01	3	470.592,142 472.323,16	10.152
3	470.592,142 472.323,16	4	470.572,209 472.334,895	23.131
4	470.572,209 472.334,895	5	470.552,573 472.293,531	45.788
5	470.552,573 472.293,531	6	470.586,537 472.300,535	34.679

Punct început	X / Y	Punct sfârșit	X / Y	Lungime segment (** (m)
6	470.586,537 472.300,535	1	470.603,928 472.308,535	19.143

** Lungimile segmentelor sunt determinate în planul de proiecție Stereo 70 și sunt rotunjite la 1 milimetru.

*** Distanța dintre puncte este formată din segmente cumulate ce sunt mai mici decât valoarea 1 milimetru.

**DATE DESPRE IMOBILUL NR. 23995**

Oficiul de Cadastru și Publicitate Imobiliară SIBIU
Biroul de Cadastru și Publicitate Imobiliară Avrig

A. Partea I. Descrierea imobilului

TEREN Extravilan

Adresa: Jud. Sibiu

Nr. Crt	Nr cadastral Nr. topografic	Suprafața* (mp)	Observații / Referințe
A1		2.900	Sector cadastral:74 Teren neimprejmit;

B. Partea II. Proprietari și acte

Inscrieri privitoare la dreptul de proprietate și alte drepturi reale		Referințe
/		
Act Administrativ nr. 130, din 01/06/2023 emis de COMISIA COMUNALĂ ARPAȘU DE JOS (+ HG 758/30.06.2009 emisă de CJPSDPAT Sibiu);		
B1	Inscrierea provizorie, drept de PROPRIETATE, dobandit prin Lege, cota actuala 1/1 1) DOBRILA GHEORGHE, lipsă CNP 2) DOBRILA IOAN, lipsă CNP 3) DOBRILA EUFROSINA, lipsă CNP	A1

C. Partea III. SARCINI .

Inscrieri privind dezmembramentele dreptului de proprietate, drepturi reale de garanție și sarcini	Referințe
NU SUNT	

Teren

Nr cadastral	Suprafața (mp)*	Observații / Referințe
	2.900	

* Suprafața este determinată în planul de proiecție Stereo 70.



Date referitoare la teren

Crt	Categorie folosință	Intra vilan	Suprafața (mp)	Tarla	Parcelă	Nr. topo	Observații / Referințe
1	neproductiv	NU	2.900	96	2629/2	-	

Lungime Segmente

1) Valorile lungimilor segmentelor sunt obținute din proiecție în plan.

Punct început	X / Y	Punct sfârșit	X / Y	Lungime segment (** (m)
1	470.552,573 472.293,531	2	470.572,209 472.334,895	45.788
2	470.572,209 472.334,895	3	470.574,84 472.340,438	6.137
3	470.574,84 472.340,438	4	470.573,392 472.339,403	1.78
4	470.573,392 472.339,403	5	470.564,609 472.335,703	9.531
5	470.564,609 472.335,703	6	470.544,308 472.332,63	20.532

Punct început	X / Y	Punct sfârșit	X / Y	Lungime segment (** (m)
6	470.544,308 472.332,63	7	470.539,109 472.332,562	5.2
7	470.539,109 472.332,562	8	470.530,709 472.332,452	8.4
8	470.530,709 472.332,452	9	470.526,701 472.331,59	4.1
9	470.526,701 472.331,59	10	470.522,151 472.328,872	5.3
10	470.522,151 472.328,872	11	470.517,736 472.324,809	6.0
11	470.517,736 472.324,809	12	470.515,471 472.319,579	5.7
12	470.515,471 472.319,579	13	470.515,019 472.296,003	23.58
13	470.515,019 472.296,003	14	470.517,826 472.278,507	17.72
14	470.517,826 472.278,507	15	470.520,244 472.267,951	10.829
15	470.520,244 472.267,951	16	470.532,51 472.240,981	29.629
16	470.532,51 472.240,981	1	470.552,573 472.293,531	56.249

** Lungimile segmentelor sunt determinate în planul de proiecție Stereo 70 și sunt rotunjite la 1 milimetru.

*** Distanța dintre puncte este formată din segmente cumulate ce sunt mai mici decât valoarea 1 milimetru.

**DATE DESPRE IMOBILUL NR. 23996**

Oficiul de Cadastru și Publicitate Imobiliară SIBIU
Biroul de Cadastru și Publicitate Imobiliară Avrig

A. Partea I. Descrierea imobilului

TEREN Extravilan

Adresa: Jud. Sibiu

Nr. Crt	Nr cadastral Nr. topografic	Suprafața* (mp)	Observații / Referințe
A1		900	Sector cadastral:74 Teren neimprejmuit;

B. Partea II. Proprietari și acte

Inscrieri privitoare la dreptul de proprietate și alte drepturi reale	Referințe
/	
Act Administrativ nr. 834/15, din 10/06/1999 emis de CJPSDPAT SIBIU (titlu de proprietate);	
B1	A1
Intabulare, drept de PROPRIETATE, dobandit prin Reconstituire, cota actuala 1/1 1) VIZANTE VICTORIA, lipsă CNP	

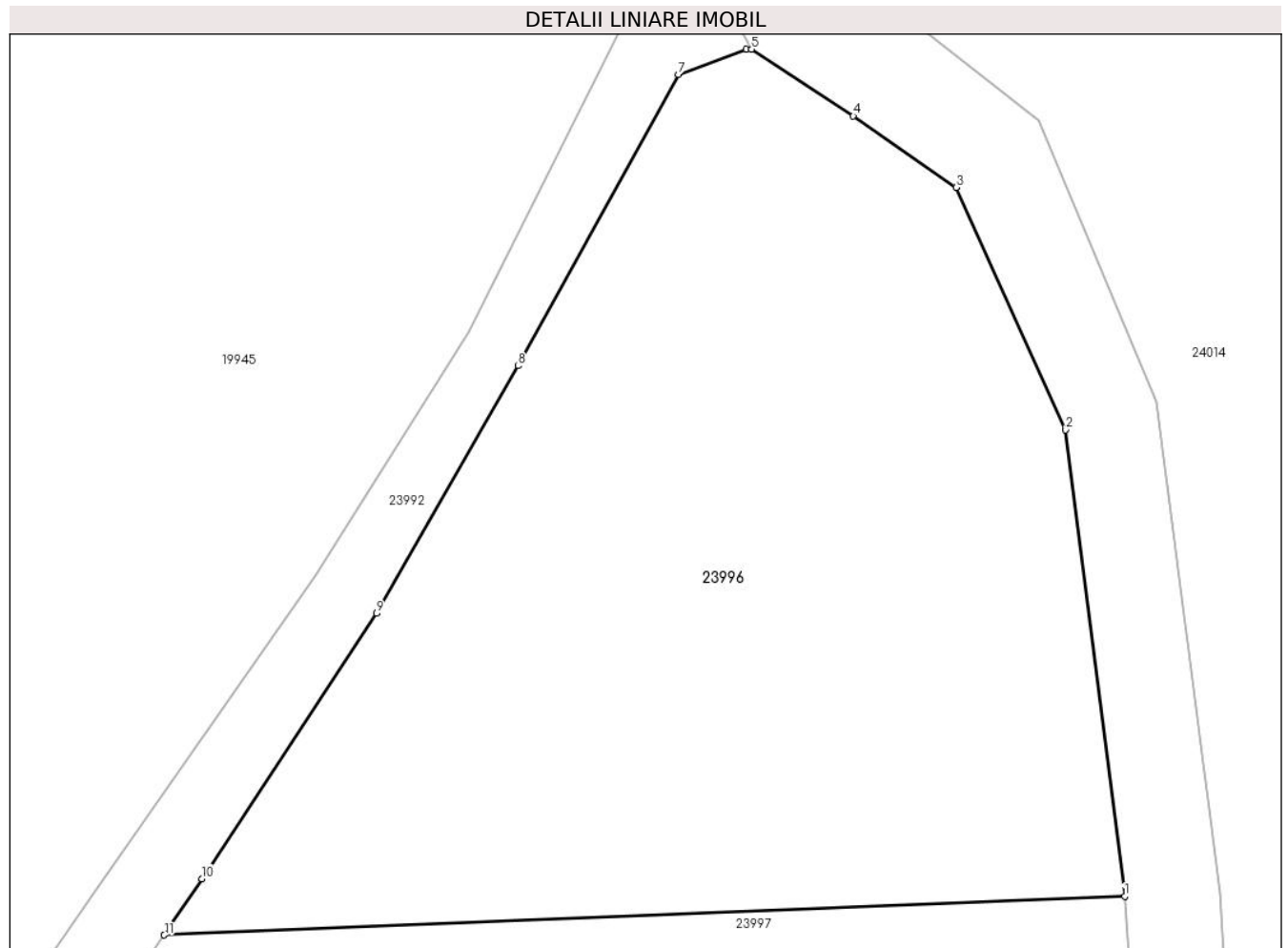
C. Partea III. SARCINI .

Inscrieri privind dezmembramintele dreptului de proprietate, drepturi reale de garanție și sarcini	Referințe
NU SUNT	

Teren

Nr cadastral	Suprafața (mp)*	Observații / Referințe
	900	

* Suprafața este determinată în planul de proiecție Stereo 70.



Date referitoare la teren

Crt	Categorie folosință	Intra vilan	Suprafața (mp)	Tarla	Parcelă	Nr. topo	Observații / Referințe
1	faneata	NU	900	96	2674/57	-	

Lungime Segmente

1) Valorile lungimilor segmentelor sunt obținute din proiecție în plan.

Punct început	X / Y	Punct sfârșit	X / Y	Lungime segment (** (m)
1	470.633,379 472.248,104	2	470.630,903 472.267,699	19.751
2	470.630,903 472.267,699	3	470.626,284 472.277,896	11.194
3	470.626,284 472.277,896	4	470.621,96 472.280,89	5.26
4	470.621,96 472.280,89	5	470.617,682 472.283,699	5.117
5	470.617,682 472.283,699	6	470.617,465 472.283,699	0.217

Punct început	X / Y	Punct sfârșit	X / Y	Lungime segment (** (m)
6	470.617,465 472.283,699	7	470.614,598 472.282,64	3.056
7	470.614,598 472.282,64	8	470.607,858 472.270,394	13.978
8	470.607,858 472.270,394	9	470.601,9 472.259,991	11.988
9	470.601,9 472.259,991	10	470.594,55 472.248,844	13.353
10	470.594,55 472.248,844	11	470.592,972 472.246,478	2.844
11	470.592,972 472.246,478	1	470.633,379 472.248,104	40.44

** Lungimile segmentelor sunt determinate în planul de proiecție Stereo 70 și sunt rotunjite la 1 milimetru.

*** Distanța dintre puncte este formată din segmente cumulate ce sunt mai mici decât valoarea 1 milimetru.

**DATE DESPRE IMOBILUL NR. 23997**

Oficiul de Cadastru și Publicitate Imobiliară SIBIU
Biroul de Cadastru și Publicitate Imobiliară Avrig

A. Partea I. Descrierea imobilului

TEREN Extravilan

Adresa: Jud. Sibiu

Nr. Crt	Nr cadastral Nr. topografic	Suprafața* (mp)	Observații / Referințe
A1		1.000	Sector cadastral:74 Teren neimprejmuit;

B. Partea II. Proprietari și acte

Inscrieri privitoare la dreptul de proprietate și alte drepturi reale	Referințe
/	
Act Administrativ nr. 1221/15, din 14/02/2003 emis de CJPSDPAT SIBIU (titlu de proprietate);	
B1	A1
Intabulare, drept de PROPRIETATE, dobandit prin Reconstituire, cota actuala 1/1 1) PAMP VICTORIA, lipsă CNP	

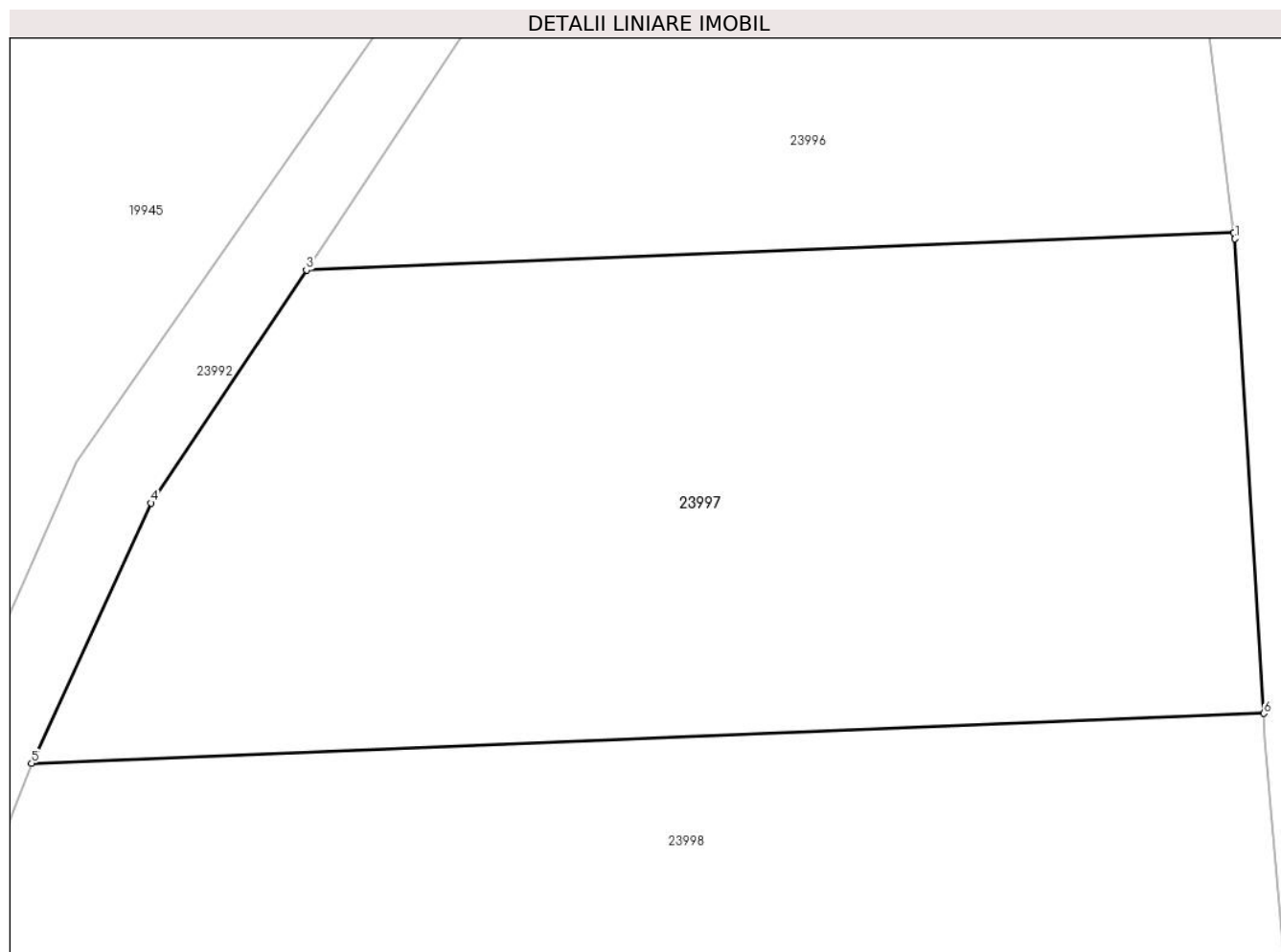
C. Partea III. SARCINI .

Inscrieri privind dezmembramintele dreptului de proprietate, drepturi reale de garanție și sarcini	Referințe
NU SUNT	

Teren

Nr cadastral	Suprafața (mp)*	Observații / Referințe
	1.000	

* Suprafața este determinată în planul de proiecție Stereo 70.



Date referitoare la teren

Crt	Categorie folosință	Intravilan	Suprafața (mp)	Tarla	Parcelă	Nr. topo	Observații / Referințe
1	faneata	NU	1.000	96	2674/56	-	

Lungime Segmente

1) Valorile lungimilor segmentelor sunt obținute din proiecție în plan.

Punct început	X / Y	Punct sfârșit	X / Y	Lungime segment (** (m)
1	470.633,426 472.247,838	2	470.633,379 472.248,104	0.27
2	470.633,379 472.248,104	3	470.592,972 472.246,478	40.44
3	470.592,972 472.246,478	4	470.586,208 472.236,334	12.192
4	470.586,208 472.236,334	5	470.580,995 472.224,993	12.481
5	470.580,995 472.224,993	6	470.634,687 472.227,168	53.736

Punct început	X / Y	Punct sfârşit	X / Y	Lungime segment (** (m)
6	470.634,687 472.227,168	1	470.633,426 472.247,838	20.708

** Lungimile segmentelor sunt determinate în planul de proiecţie Stereo 70 şi sunt rotunjite la 1 milimetru.

*** Distanţa dintre puncte este formată din segmente cumulate ce sunt mai mici decât valoarea 1 milimetru.

**DATE DESPRE IMOBILUL NR. 23998**

Oficiul de Cadastru și Publicitate Imobiliară SIBIU
Biroul de Cadastru și Publicitate Imobiliară Avrig

A. Partea I. Descrierea imobilului

TEREN Extravilan

Adresa: Jud. Sibiu

Nr. Crt	Nr cadastral Nr. topografic	Suprafața* (mp)	Observații / Referințe
A1		600	Sector cadastral:74 Teren neimprejmuit;

B. Partea II. Proprietari și acte

Inscrieri privitoare la dreptul de proprietate și alte drepturi reale	Referințe
/	
Act Administrativ nr. 702/15, din 21/08/1998 emis de CJPSDPAT SIBIU (titlu de proprietate);	
B1	A1
Intabulare, drept de PROPRIETATE, dobandit prin Reconstituire, cota actuala 1/1 1) TURCU EMILIA, lipsă CNP	

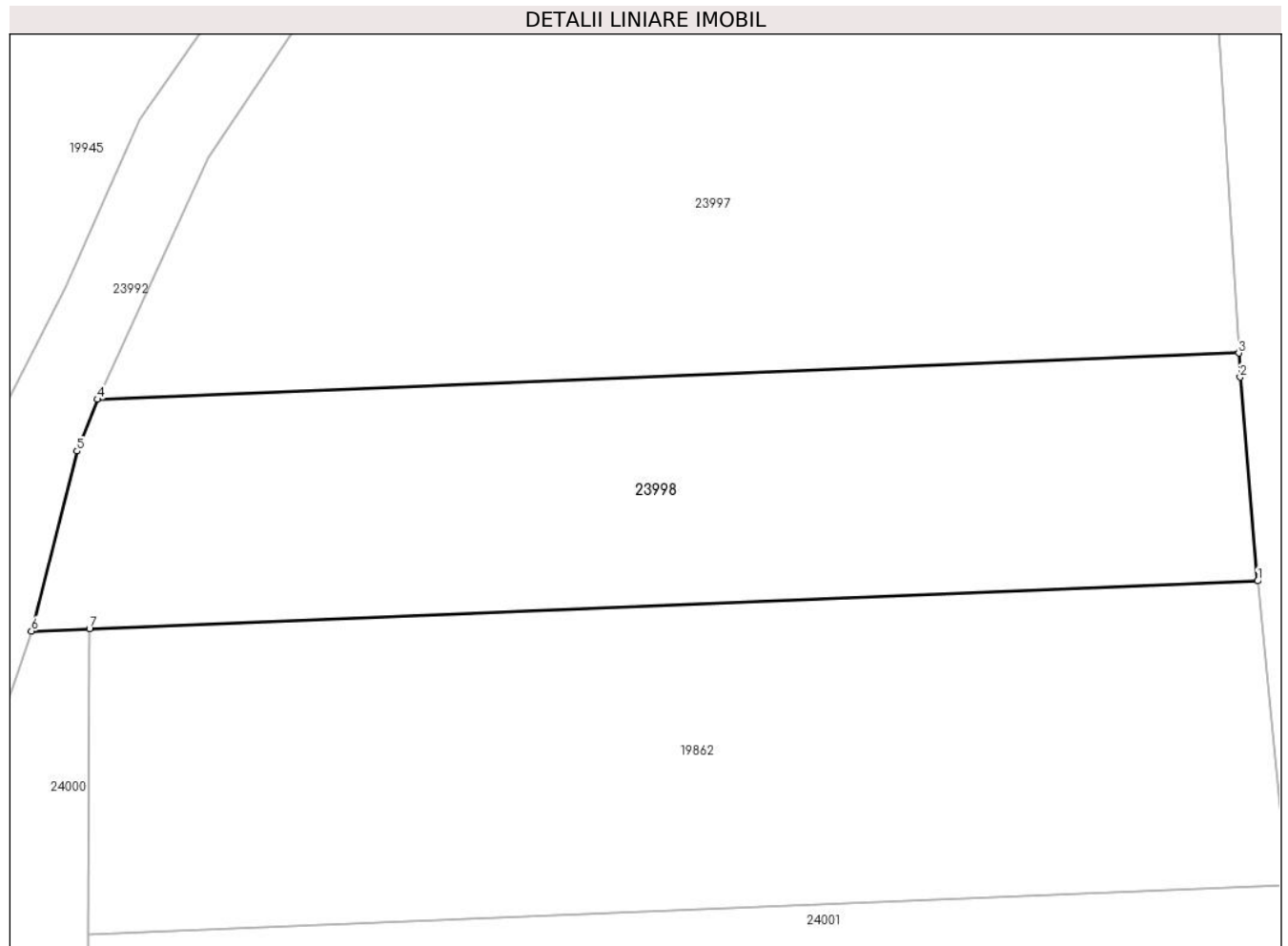
C. Partea III. SARCINI .

Inscrieri privind dezmembramintele dreptului de proprietate, drepturi reale de garanție și sarcini	Referințe
NU SUNT	

Teren

Nr cadastral	Suprafața (mp)*	Observații / Referințe
	600	

* Suprafața este determinată în planul de proiecție Stereo 70.



Date referitoare la teren

Crt	Categorie folosință	Intra vilan	Suprafața (mp)	Tarla	Parcelă	Nr. topo	Observații / Referințe
1	faneata	NU	600	96	2674/55	-	

Lungime Segmente

1) Valorile lungimilor segmentelor sunt obținute din proiecție în plan.

Punct început	X / Y	Punct sfârșit	X / Y	Lungime segment (** (m)
1	470.635,567 472.216,459	2	470.634,746 472.226,035	9.611
2	470.634,746 472.226,035	3	470.634,687 472.227,168	1.135
3	470.634,687 472.227,168	4	470.580,995 472.224,993	53.736
4	470.580,995 472.224,993	5	470.580,037 472.222,566	2.609
5	470.580,037 472.222,566	6	470.577,893 472.214,107	8.727

Punct început	X / Y	Punct sfârșit	X / Y	Lungime segment (** (m)
6	470.577,893 472.214,107	7	470.580,622 472.214,219	2.732
7	470.580,622 472.214,219	1	470.635,567 472.216,459	54.99

** Lungimile segmentelor sunt determinate în planul de proiecție Stereo 70 și sunt rotunjite la 1 milimetru.

*** Distanța dintre puncte este formată din segmente cumulate ce sunt mai mici decât valoarea 1 milimetru.

**DATE DESPRE IMOBILUL NR. 24000**

Oficiul de Cadastru și Publicitate Imobiliară SIBIU
Biroul de Cadastru și Publicitate Imobiliară Avrig

A. Partea I. Descrierea imobilului

TEREN Extravilan

Adresa: Jud. Sibiu

Nr. Crt	Nr cadastral Nr. topografic	Suprafața* (mp)	Observații / Referințe
A1		500	Sector cadastral:74 Teren neimprejmuit;

B. Partea II. Proprietari și acte

Inscrieri privitoare la dreptul de proprietate și alte drepturi reale	Referințe
/	
Act Administrativ nr. 1373/15, din 26/08/2003 emis de CJPSDPAT SIBIU (titlu de proprietate);	
B1	A1
Intabulare, drept de PROPRIETATE, dobandit prin Reconstituire, cota actuala 1/1 1) VRABIE SILVIA, lipsă CNP	

C. Partea III. SARCINI .

Inscrieri privind dezmembramintele dreptului de proprietate, drepturi reale de garanție și sarcini	Referințe
NU SUNT	

Teren

Nr cadastral	Suprafața (mp)*	Observații / Referințe
	500	

* Suprafața este determinată în planul de proiecție Stereo 70.



Date referitoare la teren

Crt	Categorie folosință	Intravilan	Suprafața (mp)	Tarla	Parcelă	Nr. topo	Observații / Referințe
1	faneata	NU	500	96	2674/53	-	

Lungime Segmente

1) Valorile lungimilor segmentelor sunt obținute din proiecție în plan.

Punct început	X / Y	Punct sfârșit	X / Y	Lungime segment (** (m)
1	470.580,276 472.146,328	2	470.580,338 472.158,431	12.103
2	470.580,338 472.158,431	3	470.580,422 472.174,913	16.482
3	470.580,422 472.174,913	4	470.580,486 472.187,408	12.496
4	470.580,486 472.187,408	5	470.580,549 472.199,85	12.442
5	470.580,549 472.199,85	6	470.580,622 472.214,219	14.368

Punct început	X / Y	Punct sfârșit	X / Y	Lungime segment (** (m)
6	470.580,622 472.214,219	7	470.577,893 472.214,107	2.732
7	470.577,893 472.214,107	8	470.577,005 472.211,41	2.84
8	470.577,005 472.211,41	9	470.570,339 472.194,916	17.791
9	470.570,339 472.194,916	10	470.569,006 472.181,874	13.11
10	470.569,006 472.181,874	11	470.569,86 472.173,534	8.384
11	470.569,86 472.173,534	12	470.573,035 472.163,541	10.485
12	470.573,035 472.163,541	13	470.577,676 472.154,634	10.044
13	470.577,676 472.154,634	1	470.580,276 472.146,328	8.704

** Lungimile segmentelor sunt determinate în planul de proiecție Stereo 70 și sunt rotunjite la 1 milimetru.

*** Distanța dintre puncte este formată din segmente cumulate ce sunt mai mici decât valoarea 1 milimetru.

**DATE DESPRE IMOBILUL NR. 24001**

Oficiul de Cadastru și Publicitate Imobiliară SIBIU
Biroul de Cadastru și Publicitate Imobiliară Avrig

A. Partea I. Descrierea imobilului

TEREN Extravilan

Adresa: Jud. Sibiu

Nr. Crt	Nr cadastral Nr. topografic	Suprafața* (mp)	Observații / Referințe
A1		700	Sector cadastral:74 Teren neimprejmuit;

B. Partea II. Proprietari și acte

Inscrieri privitoare la dreptul de proprietate și alte drepturi reale	Referințe
/	
Act Administrativ nr. 1200/15, din 31/01/2003 emis de CJPSDPAT SIBIU (titlu de proprietate);	
B1	A1
Intabulare, drept de PROPRIETATE, dobandit prin Reconstituire, cota actuala 1/1 1) FUCIU PARASCHIVA, lipsă CNP	

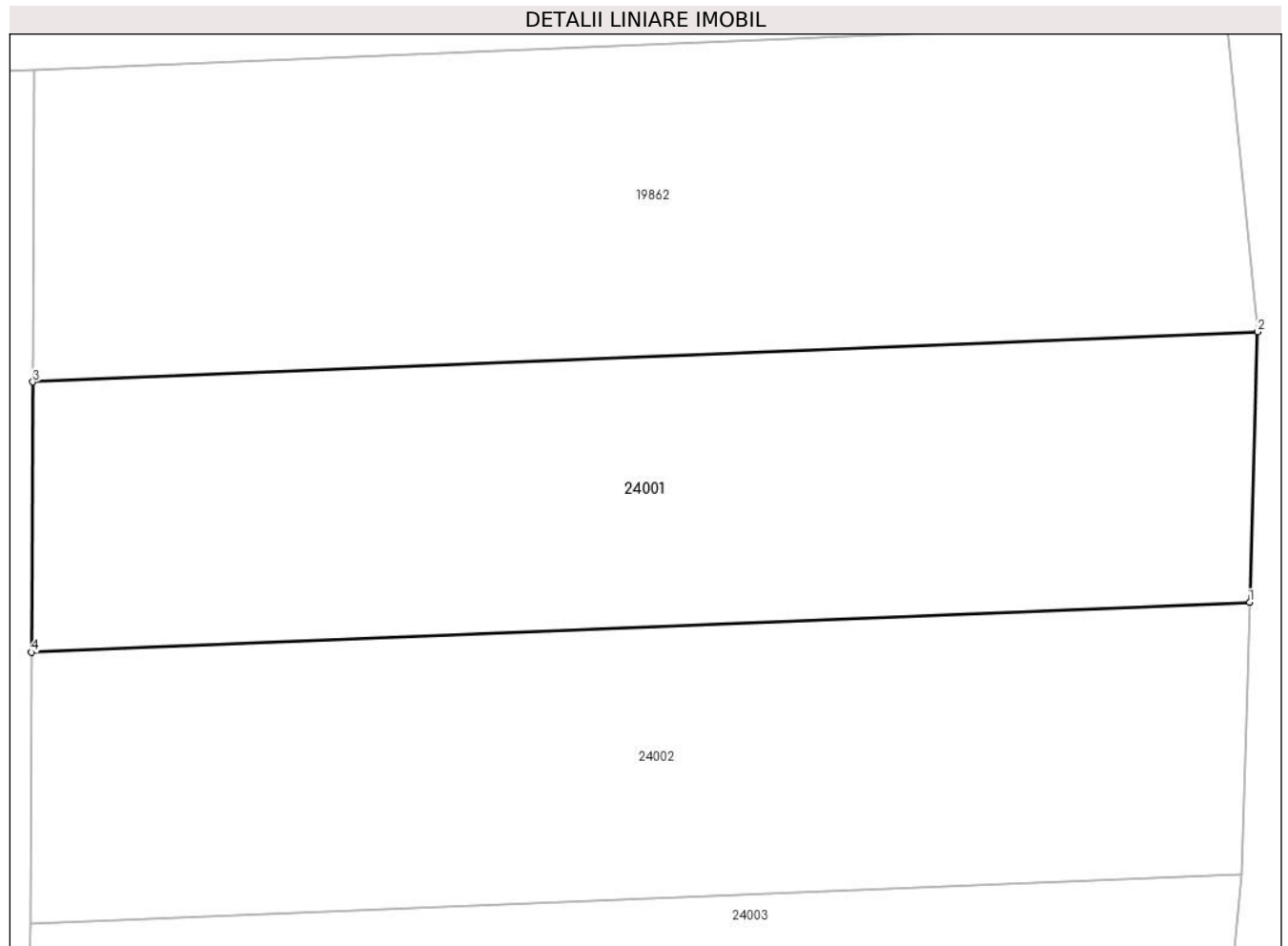
C. Partea III. SARCINI .

Inscrieri privind dezmembramintele dreptului de proprietate, drepturi reale de garanție și sarcini	Referințe
NU SUNT	

Teren

Nr cadastral	Suprafața (mp)*	Observații / Referințe
	700	

* Suprafața este determinată în planul de proiecție Stereo 70.



Date referitoare la teren

Crt	Categorie folosință	Intra vilan	Suprafața (mp)	Tarla	Parcelă	Nr. topo	Observații / Referințe
1	faneata	NU	700	96	2674/52	-	

Lungime Segmente

1) Valorile lungimilor segmentelor sunt obținute din proiecție în plan.

Punct început	X / Y	Punct sfârșit	X / Y	Lungime segment (** (m)
1	470.636,618 472.189,708	2	470.636,983 472.202,158	12.455
2	470.636,983 472.202,158	3	470.580,549 472.199,85	56.48
3	470.580,549 472.199,85	4	470.580,486 472.187,408	12.442
4	470.580,486 472.187,408	1	470.636,618 472.189,708	56.179

** Lungimile segmentelor sunt determinate în planul de proiecție Stereo 70 și sunt rotunjite la 1 milimetru.

***** Distanţa dintre puncte este formată din segmente cumulate ce sunt mai mici decât valoarea 1 milimetru.**

**DATE DESPRE IMOBILUL NR. 24002**

Oficiul de Cadastru și Publicitate Imobiliară SIBIU
Biroul de Cadastru și Publicitate Imobiliară Avrig

A. Partea I. Descrierea imobilului

TEREN Extravilan

Adresa: Jud. Sibiu

Nr. Crt	Nr cadastral Nr. topografic	Suprafața* (mp)	Observații / Referințe
A1		700	Sector cadastral:74 Teren neimprejmuit;

B. Partea II. Proprietari și acte

Inscrieri privitoare la dreptul de proprietate și alte drepturi reale		Referințe
/		
Act Administrativ nr. 1201/15, din 31/01/2003 emis de CJPSDPAT SIBIU (titlu de proprietate);		
B1	Intabulare, drept de PROPRIETATE, dobandit prin Reconstituire, cota actuala 1/1 1) DOBRILA MARIA, lipsă CNP 2) DOBRILA VICTOR, lipsă CNP	A1

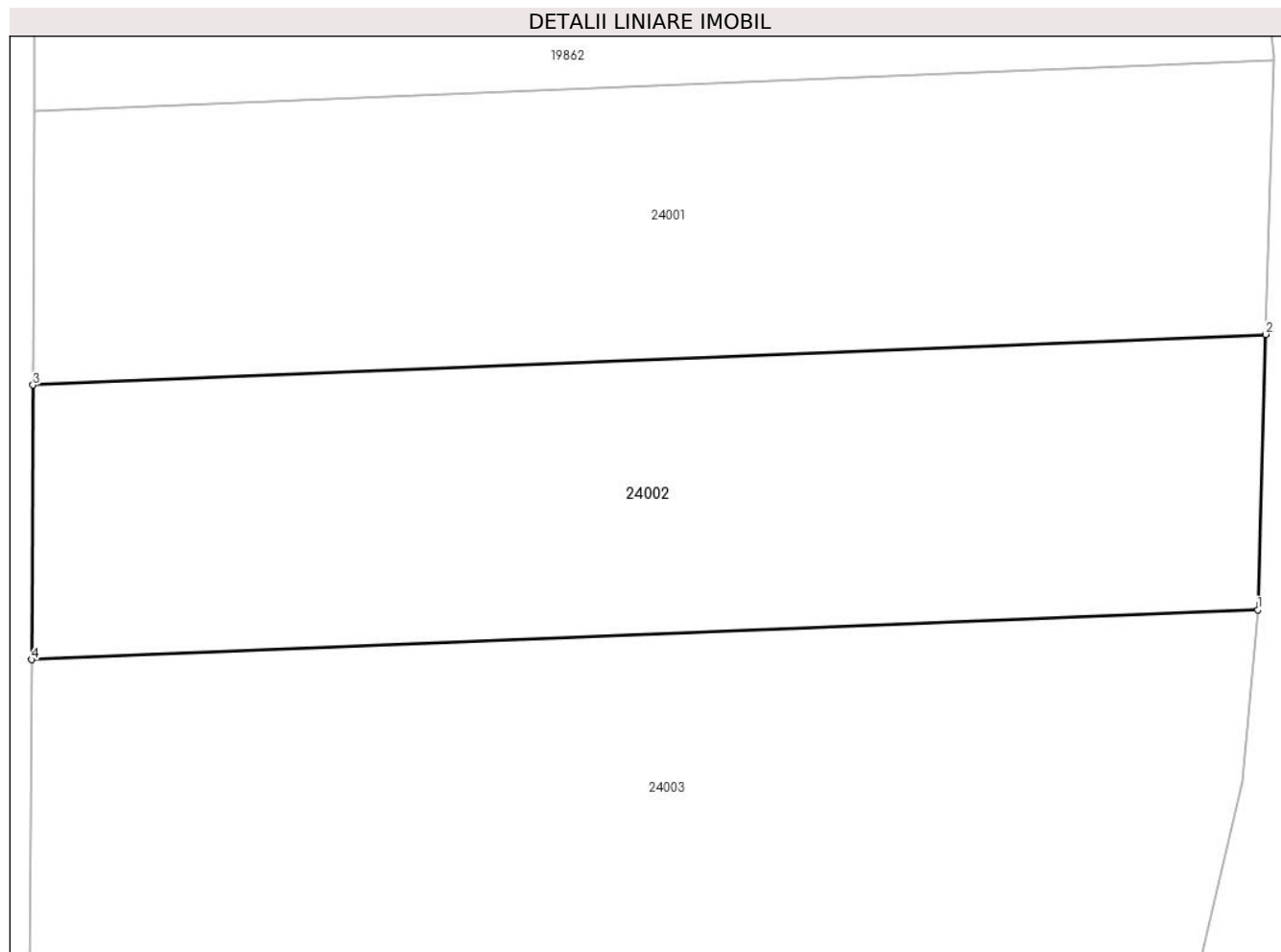
C. Partea III. SARCINI .

Inscrieri privind dezmembramintele dreptului de proprietate, drepturi reale de garanție și sarcini	Referințe
NU SUNT	

Teren

Nr cadastral	Suprafața (mp)*	Observații / Referințe
	700	

* Suprafața este determinată în planul de proiecție Stereo 70.



Date referitoare la teren

Crt	Categorie folosință	Intravilan	Suprafața (mp)	Tarla	Parcelă	Nr. topo	Observații / Referințe
1	faneata	NU	700	96	2674/51	-	

Lungime Segmente

1) Valorile lungimilor segmentelor sunt obținute din proiecție în plan.

Punct început	X / Y	Punct sfârșit	X / Y	Lungime segment (** (m)
1	470.636,252 472.177,177	2	470.636,618 472.189,708	12.536
2	470.636,618 472.189,708	3	470.580,486 472.187,408	56.179
3	470.580,486 472.187,408	4	470.580,422 472.174,913	12.496
4	470.580,422 472.174,913	1	470.636,252 472.177,177	55.876

** Lungimile segmentelor sunt determinate în planul de proiecție Stereo 70 și sunt rotunjite la 1 milimetru.

***** Distanţa dintre puncte este formată din segmente cumulate ce sunt mai mici decât valoarea 1 milimetru.**

**DATE DESPRE IMOBILUL NR. 24003**

Oficiul de Cadastru și Publicitate Imobiliară SIBIU
Biroul de Cadastru și Publicitate Imobiliară Avrig

A. Partea I. Descrierea imobilului

TEREN Extravilan

Adresa: Jud. Sibiu

Nr. Crt	Nr cadastral Nr. topografic	Suprafața* (mp)	Observații / Referințe
A1		900	Sector cadastral:74 Teren neimprejmit;

B. Partea II. Proprietari și acte

Inscrieri privitoare la dreptul de proprietate și alte drepturi reale		Referințe
/		
Act Administrativ nr. 723/15, din 13/10/1998 emis de CJPSDPAT SIBIU (titlu de proprietate);		
B1	Intabulare, drept de PROPRIETATE, dobandit prin Reconstituire, cota actuala 1/1 1) SIMION NICOLAE, lipsă CNP 2) SIMION IOAN, lipsă CNP 3) SIMION GHEORGHE, lipsă CNP	A1

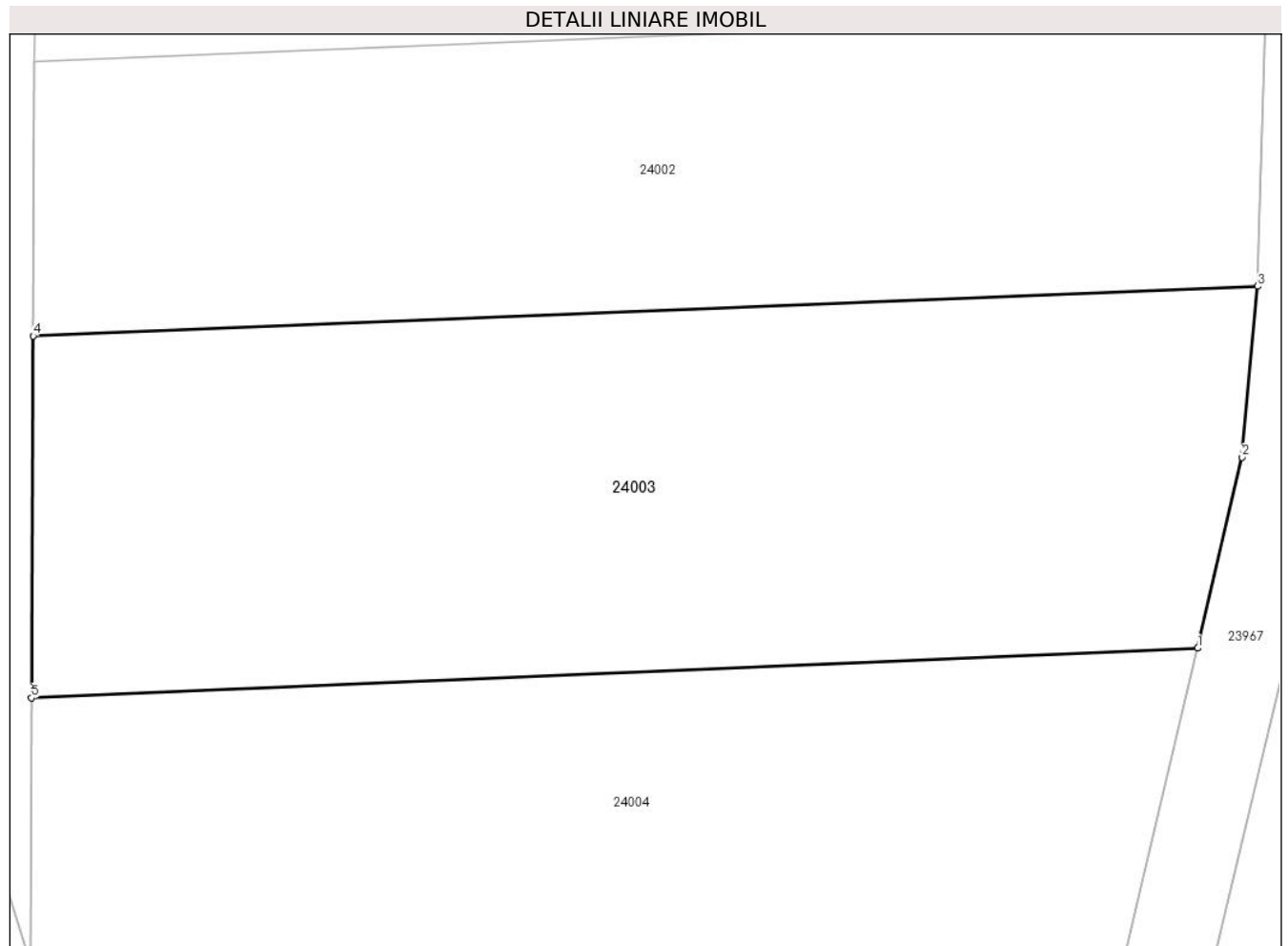
C. Partea III. SARCINI .

Inscrieri privind dezmembramintele dreptului de proprietate, drepturi reale de garanție și sarcini	Referințe
NU SUNT	

Teren

Nr cadastral	Suprafața (mp)*	Observații / Referințe
	900	

* Suprafața este determinată în planul de proiecție Stereo 70.



Date referitoare la teren

Crt	Categorie folosință	Intra vilan	Suprafața (mp)	Tarla	Parcelă	Nr. topo	Observații / Referințe
1	faneata	NU	900	96	2674/50	-	

Lungime Segmente

1) Valorile lungimilor segmentelor sunt obținute din proiecție în plan.

Punct început	X / Y	Punct sfârșit	X / Y	Lungime segment (** (m)
1	470.633,528 472.160,693	2	470.635,536 472.169,39	8.925
2	470.635,536 472.169,39	3	470.636,252 472.177,177	7.82
3	470.636,252 472.177,177	4	470.580,422 472.174,913	55.876
4	470.580,422 472.174,913	5	470.580,338 472.158,431	16.482
5	470.580,338 472.158,431	1	470.633,528 472.160,693	53.238

**** Lungimile segmentelor sunt determinate în planul de proiecție Stereo 70 și sunt rotunjite la 1 milimetru.**

***** Distanța dintre puncte este formată din segmente cumulate ce sunt mai mici decât valoarea 1 milimetru.**

**DATE DESPRE IMOBILUL NR. 24004**

Oficiul de Cadastru și Publicitate Imobiliară SIBIU
Biroul de Cadastru și Publicitate Imobiliară Avrig

A. Partea I. Descrierea imobilului

TEREN Extravilan

Adresa: Jud. Sibiu

Nr. Crt	Nr cadastral Nr. topografic	Suprafața* (mp)	Observații / Referințe
A1		1.400	Sector cadastral:74 Teren neimprejmuit;

B. Partea II. Proprietari și acte

Inscrieri privitoare la dreptul de proprietate și alte drepturi reale	Referințe
/	
Act Administrativ nr. 708/15, din 26/08/1998 emis de CJPSDPAT SIBIU (titlu de proprietate);	
B1	A1
Intabulare, drept de PROPRIETATE, dobandit prin Reconstituire, cota actuala 1/1 1) MUNTEAN NICOLAE, lipsă CNP	

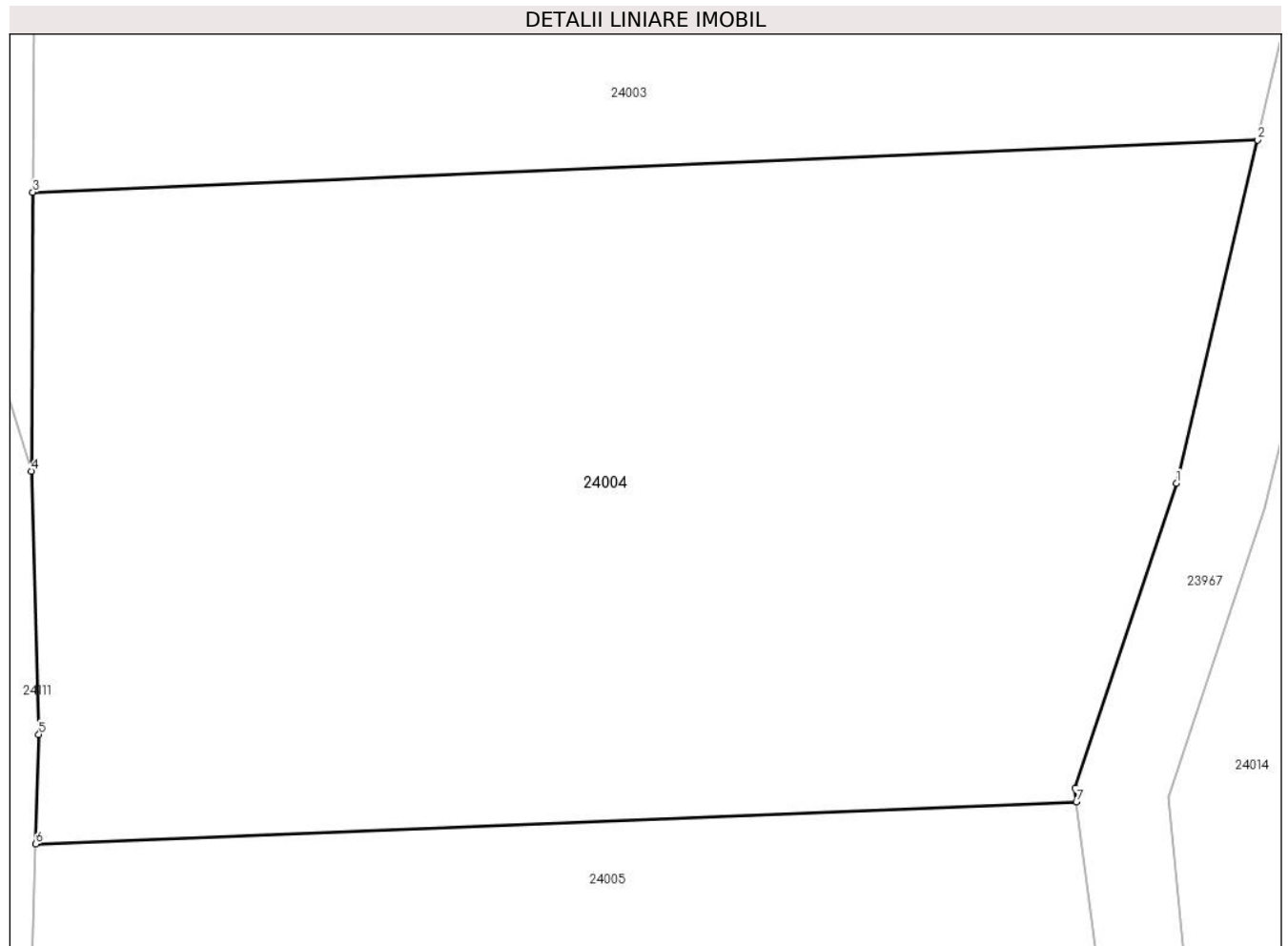
C. Partea III. SARCINI .

Inscrieri privind dezmembramintele dreptului de proprietate, drepturi reale de garanție și sarcini	Referințe
NU SUNT	

Teren

Nr cadastral	Suprafața (mp)*	Observații / Referințe
	1.400	

* Suprafața este determinată în planul de proiecție Stereo 70.



Date referitoare la teren

Crt	Categorie folosință	Intra vilan	Suprafața (mp)	Tarla	Parcelă	Nr. topo	Observații / Referințe
1	faneata	NU	1.400	96	2674/49	-	

Lungime Segmente

1) Valorile lungimilor segmentelor sunt obținute din proiecție în plan.

Punct început	X / Y	Punct sfârșit	X / Y	Lungime segment (** (m)
1	470.630,008 472.145,809	2	470.633,528 472.160,693	15.295
2	470.633,528 472.160,693	3	470.580,338 472.158,431	53.238
3	470.580,338 472.158,431	4	470.580,276 472.146,328	12.103
4	470.580,276 472.146,328	5	470.580,598 472.134,909	11.423
5	470.580,598 472.134,909	6	470.580,452 472.130,151	4.76

Punct început	X / Y	Punct sfârșit	X / Y	Lungime segment (** (m)
6	470.580,452 472.130,151	7	470.625,654 472.131,993	45.239
7	470.625,654 472.131,993	8	470.625,599 472.132,583	0.593
8	470.625,599 472.132,583	1	470.630,008 472.145,809	13.942

** Lungimile segmentelor sunt determinate în planul de proiecție Stereo 70 și sunt rotunjite la 1 milimetru.

*** Distanța dintre puncte este formată din segmente cumulate ce sunt mai mici decât valoarea 1 milimetru.

**DATE DESPRE IMOBILUL NR. 24005**

Oficiul de Cadastru și Publicitate Imobiliară SIBIU
Biroul de Cadastru și Publicitate Imobiliară Avrig

A. Partea I. Descrierea imobilului

TEREN Extravilan

Adresa: Jud. Sibiu

Nr. Crt	Nr cadastral Nr. topografic	Suprafața* (mp)	Observații / Referințe
A1		1.200	Sector cadastral:74 Teren neimprejmuit;

B. Partea II. Proprietari și acte

Inscrieri privitoare la dreptul de proprietate și alte drepturi reale	Referințe
/	
Act Administrativ nr. 708/15, din 26/08/1998 emis de CJPSDPAT SIBIU (titlu de proprietate);	
B1	A1
Intabulare, drept de PROPRIETATE, dobandit prin Reconstituire, cota actuala 1/1 1) MUNTEAN NICOLAE, lipsă CNP	

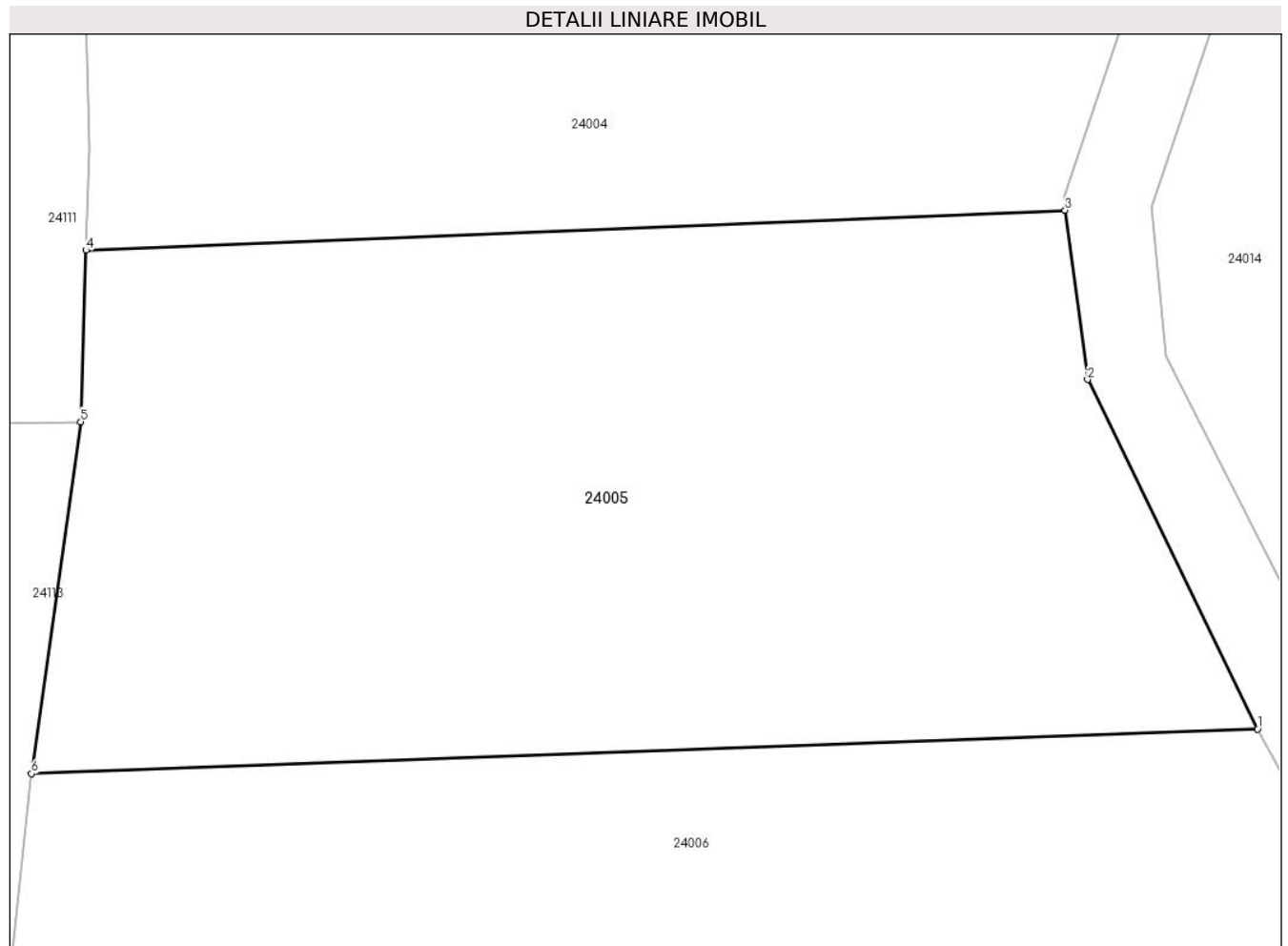
C. Partea III. SARCINI .

Inscrieri privind dezmembramintele dreptului de proprietate, drepturi reale de garanție și sarcini	Referințe
NU SUNT	

Teren

Nr cadastral	Suprafața (mp)*	Observații / Referințe
	1.200	

* Suprafața este determinată în planul de proiecție Stereo 70.



Date referitoare la teren

Crt	Categorie folosință	Intra vilan	Suprafața (mp)	Tarla	Parcelă	Nr. topo	Observații / Referințe
1	faneata	NU	1.200	96	2674/49/1	-	Nr. Parcelă 2674/49 greșit în TP

Lungime Segmente

1) Valorile lungimilor segmentelor sunt obținute din proiecție în plan.

Punct început	X / Y	Punct sfârșit	X / Y	Lungime segment (** (m)
1	470.634,54 472.108,075	2	470.626,688 472.124,19	17.926
2	470.626,688 472.124,19	3	470.625,654 472.131,993	7.871
3	470.625,654 472.131,993	4	470.580,452 472.130,151	45.239
4	470.580,452 472.130,151	5	470.580,21 472.122,239	7.916
5	470.580,21 472.122,239	6	470.577,935 472.106,013	16.385

Punct început	X / Y	Punct sfârșit	X / Y	Lungime segment (** (m)
6	470.577,935 472.106,013	1	470.634,54 472.108,075	56.643

** Lungimile segmentelor sunt determinate în planul de proiecție Stereo 70 și sunt rotunjite la 1 milimetru.

*** Distanța dintre puncte este formată din segmente cumulate ce sunt mai mici decât valoarea 1 milimetru.

**DATE DESPRE IMOBILUL NR. 24006**

Oficiul de Cadastru și Publicitate Imobiliară SIBIU
Biroul de Cadastru și Publicitate Imobiliară Avrig

A. Partea I. Descrierea imobilului

TEREN Extravilan

Adresa: Jud. Sibiu

Nr. Crt	Nr cadastral Nr. topografic	Suprafața* (mp)	Observații / Referințe
A1		1.100	Sector cadastral:74 Teren neimprejmuit;

B. Partea II. Proprietari și acte

Inscrieri privitoare la dreptul de proprietate și alte drepturi reale	Referințe
/	
Act Administrativ nr. 1346/15, din 19/02/2013 emis de CJPSDPAT SIBIU (titlu de proprietate);	
B1	A1
Intabulare, drept de PROPRIETATE, dobandit prin Reconstituire, cota actuala 1/1 1) BLENDEA VICTORIA , lipsă CNP	

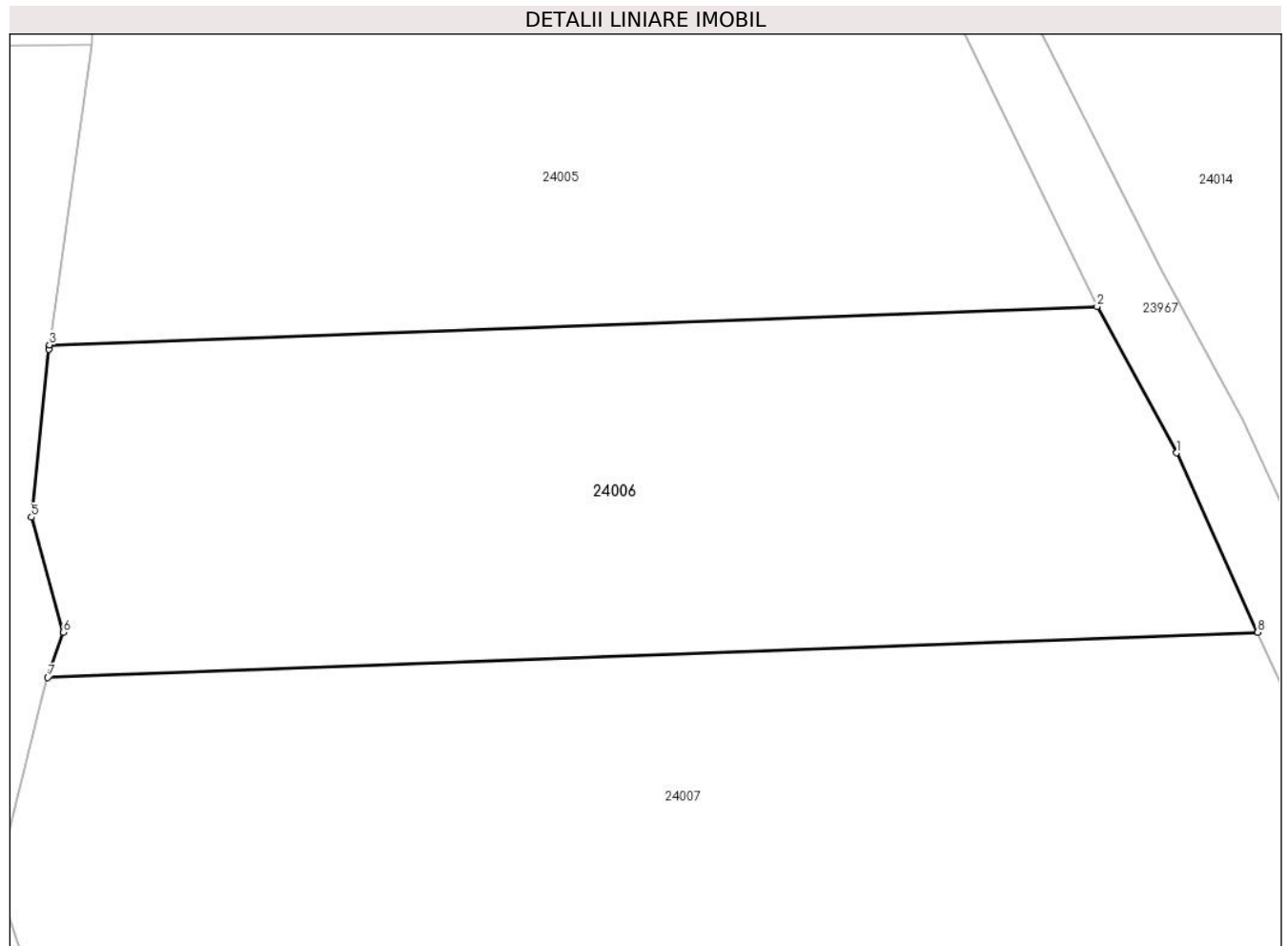
C. Partea III. SARCINI .

Inscrieri privind dezmembramintele dreptului de proprietate, drepturi reale de garanție și sarcini	Referințe
NU SUNT	

Teren

Nr cadastral	Suprafața (mp)*	Observații / Referințe
	1.100	

* Suprafața este determinată în planul de proiecție Stereo 70.



Date referitoare la teren

Crt	Categorie folosință	Intra vilan	Suprafața (mp)	Tarla	Parcelă	Nr. topo	Observații / Referințe
1	faneata	NU	1.100	96	2674/48	-	

Lungime Segmente

1) Valorile lungimilor segmentelor sunt obținute din proiecție în plan.

Punct început	X / Y	Punct sfârșit	X / Y	Lungime segment (** (m)
1	470.638,833 472.100,182	2	470.634,54 472.108,075	8.985
2	470.634,54 472.108,075	3	470.577,935 472.106,013	56.643
3	470.577,935 472.106,013	4	470.577,9 472.105,767	0.248
4	470.577,9 472.105,767	5	470.576,955 472.096,711	9.104
5	470.576,955 472.096,711	6	470.578,671 472.090,505	6.44

Punct început	X / Y	Punct sfârșit	X / Y	Lungime segment (** (m)
6	470.578,671 472.090,505	7	470.577,847 472.088,068	2.572
7	470.577,847 472.088,068	8	470.643,208 472.090,498	65.406
8	470.643,208 472.090,498	1	470.638,833 472.100,182	10.626

** Lungimile segmentelor sunt determinate în planul de proiecție Stereo 70 și sunt rotunjite la 1 milimetru.

*** Distanța dintre puncte este formată din segmente cumulate ce sunt mai mici decât valoarea 1 milimetru.

**DATE DESPRE IMOBILUL NR. 24007**

Oficiul de Cadastru și Publicitate Imobiliară SIBIU
Biroul de Cadastru și Publicitate Imobiliară Avrig

A. Partea I. Descrierea imobilului

TEREN Extravilan

Adresa: Jud. Sibiu

Nr. Crt	Nr cadastral Nr. topografic	Suprafața* (mp)	Observații / Referințe
A1		3.000	Sector cadastral:74 Teren neimprejmuit;

B. Partea II. Proprietari și acte

Inscrieri privitoare la dreptul de proprietate și alte drepturi reale	Referințe
/	
Act Administrativ nr. 862/15, din 29/12/1999 emis de CJPSDPAT SIBIU (titlu de proprietate);	
B1	A1
Intabulare, drept de PROPRIETATE, dobandit prin Reconstituire, cota actuala 1/1 1) GLIGA VALERIA, lipsă CNP	

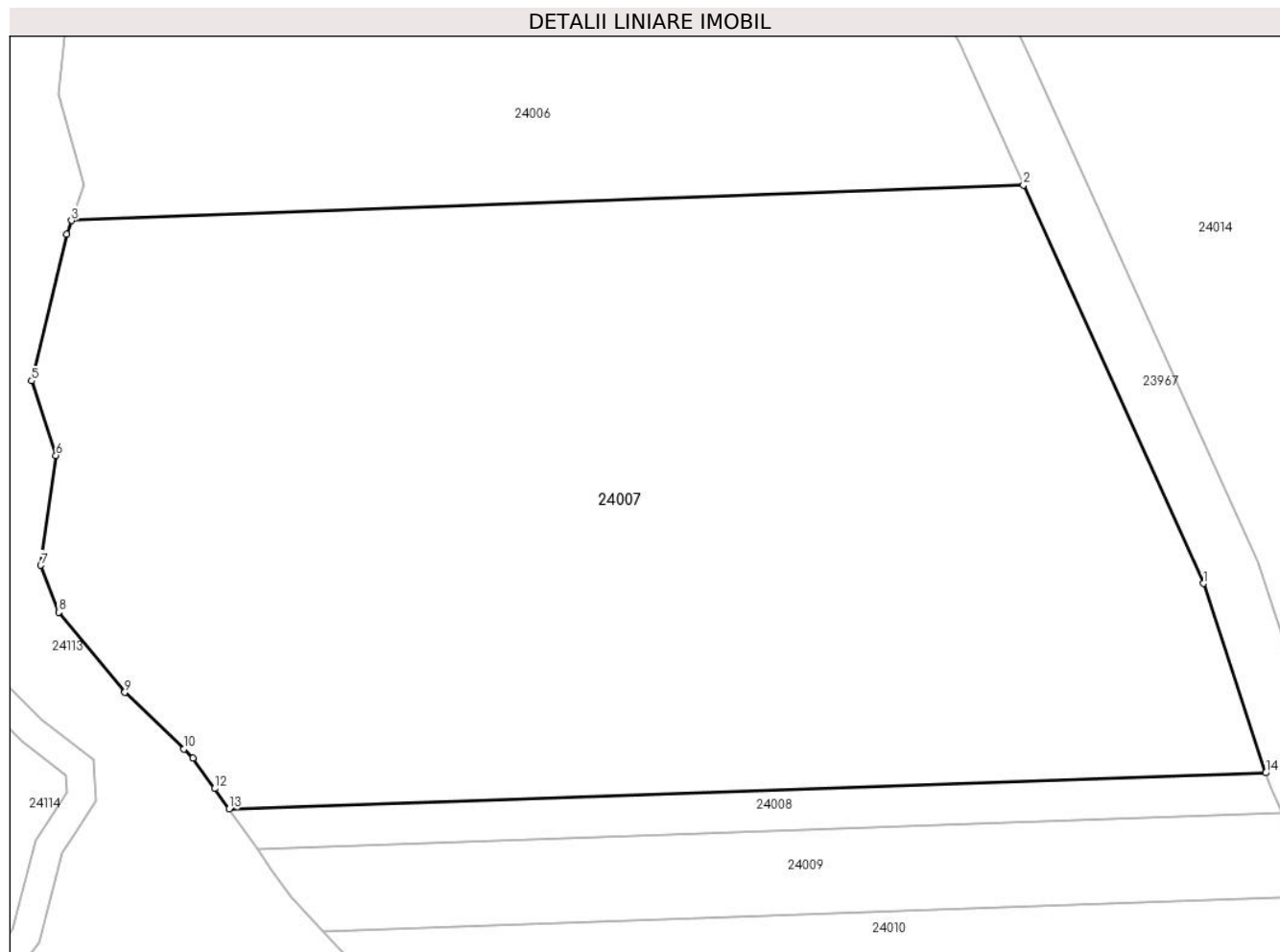
C. Partea III. SARCINI .

Inscrieri privind dezmembramintele dreptului de proprietate, drepturi reale de garanție și sarcini	Referințe
NU SUNT	

Teren

Nr cadastral	Suprafața (mp)*	Observații / Referințe
	3.000	

* Suprafața este determinată în planul de proiecție Stereo 70.



Date referitoare la teren

Crt	Categorie folosință	Intravilan	Suprafața (mp)	Tarla	Parcelă	Nr. topo	Observații / Referințe
1	faneata	NU	3.000	96	2674/46	-	

Lungime Segmente

1) Valorile lungimilor segmentelor sunt obținute din proiecție în plan.

Punct început	X / Y	Punct sfârșit	X / Y	Lungime segment (** (m)
1	470.655,55 472.063,178	2	470.643,208 472.090,498	29.978
2	470.643,208 472.090,498	3	470.577,847 472.088,068	65.406
3	470.577,847 472.088,068	4	470.577,528 472.087,125	0.996
4	470.577,528 472.087,125	5	470.575,118 472.077,085	10.325
5	470.575,118 472.077,085	6	470.576,788 472.071,965	5.386

Punct început	X / Y	Punct sfârşit	X / Y	Lungime segment (** (m)
6	470.576,788 472.071,965	7	470.575,741 472.064,421	7.617
7	470.575,741 472.064,421	8	470.576,964 472.061,217	3.43
8	470.576,964 472.061,217	9	470.581,513 472.055,711	7.141
9	470.581,513 472.055,711	10	470.585,572 472.051,83	5.616
10	470.585,572 472.051,83	11	470.586,202 472.051,228	0.872
11	470.586,202 472.051,228	12	470.587,685 472.049,118	2.579
12	470.587,685 472.049,118	13	470.588,671 472.047,718	1.713
13	470.588,671 472.047,718	14	470.659,835 472.050,196	71.208
14	470.659,835 472.050,196	1	470.655,55 472.063,178	13.672

** Lungimile segmentelor sunt determinate în planul de proiecție Stereo 70 și sunt rotunjite la 1 milimetru.

*** Distanța dintre puncte este formată din segmente cumulate ce sunt mai mici decât valoarea 1 milimetru.

**DATE DESPRE IMOBILUL NR. 24008**

Oficiul de Cadastru și Publicitate Imobiliară SIBIU
Biroul de Cadastru și Publicitate Imobiliară Avrig

A. Partea I. Descrierea imobilului

TEREN Extravilan

Adresa: Jud. Sibiu

Nr. Crt	Nr cadastral Nr. topografic	Suprafața* (mp)	Observații / Referințe
A1		200	Sector cadastral:74 Teren neimprejmuit;

B. Partea II. Proprietari și acte

Inscrieri privitoare la dreptul de proprietate și alte drepturi reale	Referințe
/	
Act Administrativ nr. 1217/15, din 14/02/2003 emis de CJPSDPAT SIBIU (titlu de proprietate);	
B1	A1
Intabulare, drept de PROPRIETATE, dobandit prin Reconstituire, cota actuala 1/1 1) PAMP IOANA, lipsă CNP	

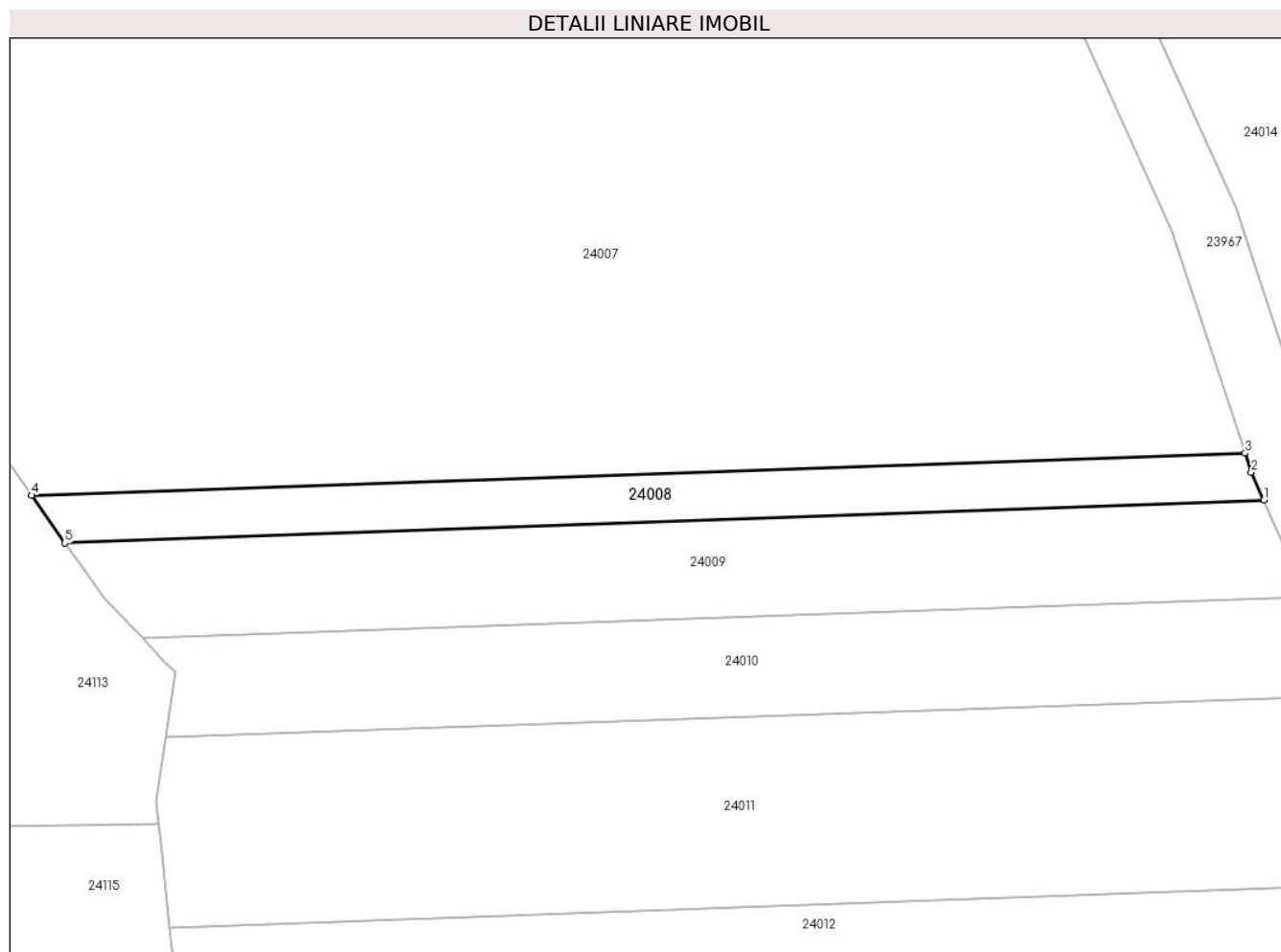
C. Partea III. SARCINI .

Inscrieri privind dezmembramintele dreptului de proprietate, drepturi reale de garanție și sarcini	Referințe
NU SUNT	

Teren

Nr cadastral	Suprafața (mp)*	Observații / Referințe
	200	

* Suprafața este determinată în planul de proiecție Stereo 70.



Date referitoare la teren

Crt	Categorie folosință	Intravilan	Suprafața (mp)	Tarla	Parcelă	Nr. topo	Observații / Referințe
1	faneata	NU	200	96	2674/144	-	

Lungime Segmente

1) Valorile lungimilor segmentelor sunt obținute din proiecție în plan.

Punct început	X / Y	Punct sfârșit	X / Y	Lungime segment (** (m)
1	470.660,935 472.047,433	2	470.660,205 472.049,074	1.796
2	470.660,205 472.049,074	3	470.659,835 472.050,196	1.181
3	470.659,835 472.050,196	4	470.588,671 472.047,718	71.208
4	470.588,671 472.047,718	5	470.590,632 472.044,93	3.409
5	470.590,632 472.044,93	1	470.660,935 472.047,433	70.348

**** Lungimile segmentelor sunt determinate în planul de proiecție Stereo 70 și sunt rotunjite la 1 milimetru.**

***** Distanța dintre puncte este formată din segmente cumulate ce sunt mai mici decât valoarea 1 milimetru.**

**DATE DESPRE IMOBILUL NR. 24009**

Oficiul de Cadastru și Publicitate Imobiliară SIBIU
Biroul de Cadastru și Publicitate Imobiliară Avrig

A. Partea I. Descrierea imobilului

TEREN Extravilan

Adresa: Jud. Sibiu

Nr. Crt	Nr cadastral Nr. topografic	Suprafața* (mp)	Observații / Referințe
A1		400	Sector cadastral:74 Teren neimprejmuit;

B. Partea II. Proprietari și acte

Inscrieri privitoare la dreptul de proprietate și alte drepturi reale	Referințe
/	
Act Administrativ nr. 769/15, din 11/01/1999 emis de CJPSDPAT SIBIU (titlu de proprietate);	
B1	A1
Intabulare, drept de PROPRIETATE, dobandit prin Reconstituire, cota actuala 1/1 1) DOBRILA ELISEU, lipsă CNP	

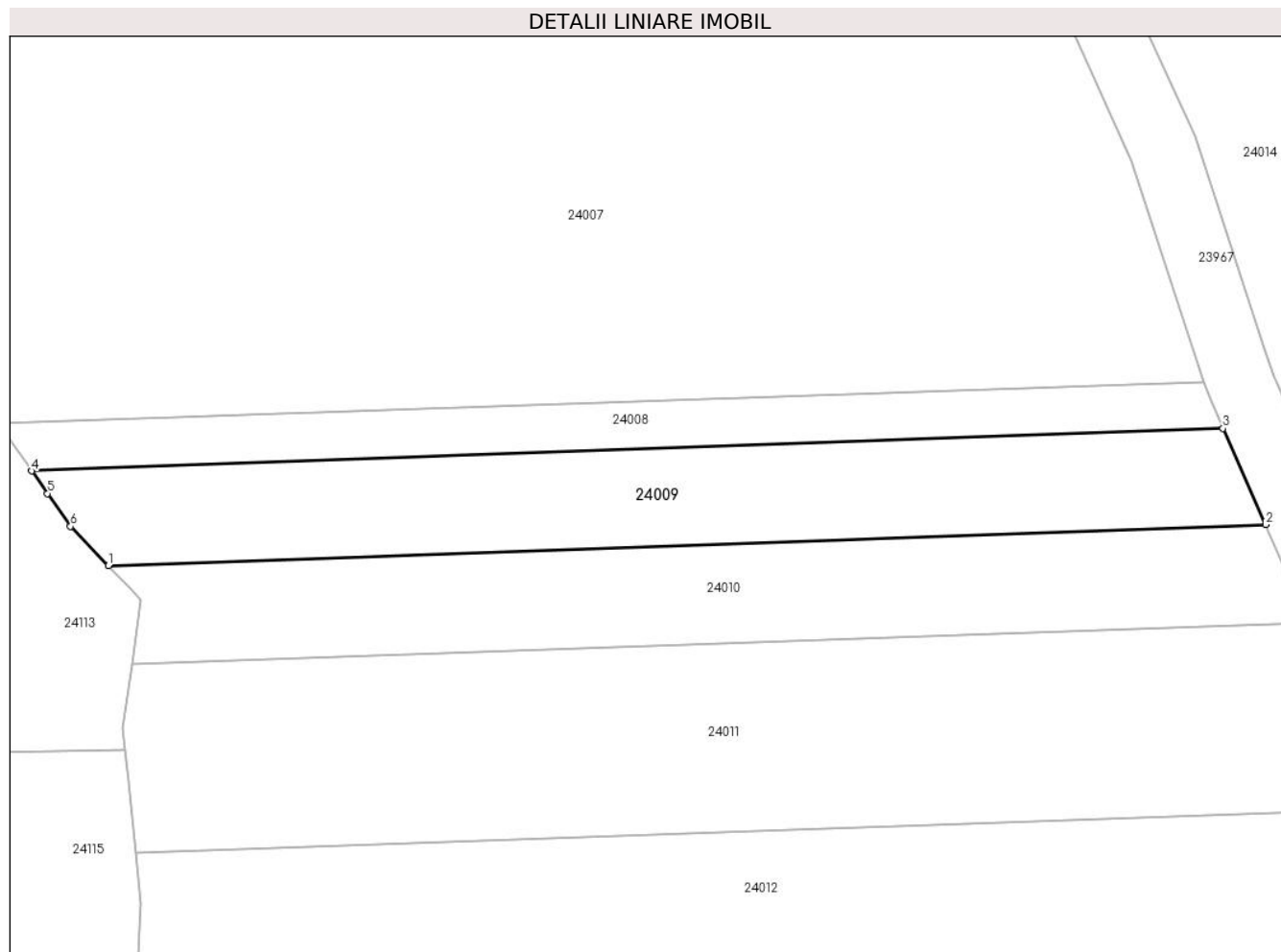
C. Partea III. SARCINI .

Inscrieri privind dezmembramintele dreptului de proprietate, drepturi reale de garanție și sarcini	Referințe
NU SUNT	

Teren

Nr cadastral	Suprafața (mp)*	Observații / Referințe
	400	

* Suprafața este determinată în planul de proiecție Stereo 70.



Date referitoare la teren

Crt	Categorie folosință	Intravilan	Suprafața (mp)	Tarla	Parcelă	Nr. topo	Observații / Referințe
1	faneata	NU	400	96	2674/41	-	

Lungime Segmente

1) Valorile lungimilor segmentelor sunt obținute din proiecție în plan.

Punct început	X / Y	Punct sfârșit	X / Y	Lungime segment (** (m)
1	470.595,163 472.039,337	2	470.663,459 472.041,76	68.338
2	470.663,459 472.041,76	3	470.660,935 472.047,433	6.209
3	470.660,935 472.047,433	4	470.590,632 472.044,93	70.348
4	470.590,632 472.044,93	5	470.591,569 472.043,597	1.629
5	470.591,569 472.043,597	6	470.592,931 472.041,661	2.367

Punct început	X / Y	Punct sfârșit	X / Y	Lungime segment (** (m)
6	470.592,931 472.041,661	1	470.595,163 472.039,337	3.222

** Lungimile segmentelor sunt determinate în planul de proiecție Stereo 70 și sunt rotunjite la 1 milimetru.

*** Distanța dintre puncte este formată din segmente cumulate ce sunt mai mici decât valoarea 1 milimetru.

**DATE DESPRE IMOBILUL NR. 24010**

Oficiul de Cadastru și Publicitate Imobiliară SIBIU
Biroul de Cadastru și Publicitate Imobiliară Avrig

A. Partea I. Descrierea imobilului

TEREN Extravilan

Adresa: Jud. Sibiu

Nr. Crt	Nr cadastral Nr. topografic	Suprafața* (mp)	Observații / Referințe
A1		400	Sector cadastral:74 Teren neimprejmuit;

B. Partea II. Proprietari și acte

Inscrieri privitoare la dreptul de proprietate și alte drepturi reale	Referințe
/	
Act Administrativ nr. 744/15, din 25/11/2013 emis de CJPSDPAT SIBIU (titlu de proprietate);	
B1	A1
Intabulare, drept de PROPRIETATE, dobandit prin Reconstituire, cota actuala 1/1	
1) DATEȘ MARIA, lipsă CNP	
2) DATEȘ SILVIA, lipsă CNP	

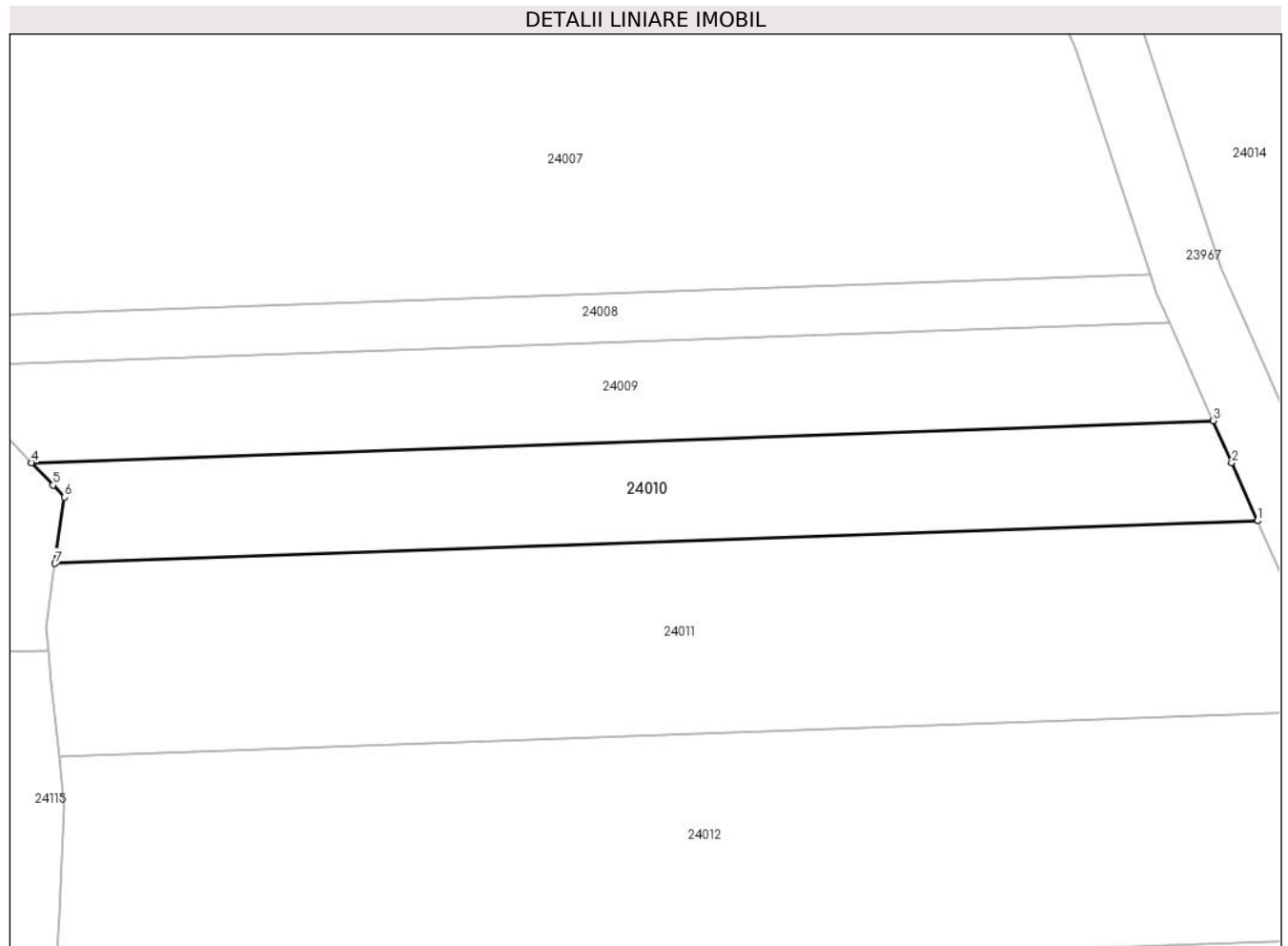
C. Partea III. SARCINI .

Inscrieri privind dezmembramintele dreptului de proprietate, drepturi reale de garanție și sarcini	Referințe
NU SUNT	

Teren

Nr cadastral	Suprafața (mp)*	Observații / Referințe
	400	

* Suprafața este determinată în planul de proiecție Stereo 70.



Date referitoare la teren

Crt	Categorie folosință	Intravilan	Suprafața (mp)	Tarla	Parcelă	Nr. topo	Observații / Referințe
1	faneata	NU	400	96	2674/40	-	

Lungime Segmente

1) Valorile lungimilor segmentelor sunt obținute din proiecție în plan.

Punct început	X / Y	Punct sfârșit	X / Y	Lungime segment (** (m)
1	470.666,028 472.035,982	2	470.664,535 472.039,339	3.674
2	470.664,535 472.039,339	3	470.663,459 472.041,76	2.65
3	470.663,459 472.041,76	4	470.595,163 472.039,337	68.338
4	470.595,163 472.039,337	5	470.596,411 472.038,038	1.801
5	470.596,411 472.038,038	6	470.597,082 472.037,34	0.969

Punct început	X / Y	Punct sfârșit	X / Y	Lungime segment (** (m)
6	470.597,082 472.037,34	7	470.596,533 472.033,52	3.859
7	470.596,533 472.033,52	1	470.666,028 472.035,982	69.539

** Lungimile segmentelor sunt determinate în planul de proiecție Stereo 70 și sunt rotunjite la 1 milimetru.

*** Distanța dintre puncte este formată din segmente cumulate ce sunt mai mici decât valoarea 1 milimetru.

**DATE DESPRE IMOBILUL NR. 24011**

Oficiul de Cadastru și Publicitate Imobiliară SIBIU
Biroul de Cadastru și Publicitate Imobiliară Avrig

A. Partea I. Descrierea imobilului

TEREN Extravilan

Adresa: Jud. Sibiu

Nr. Crt	Nr cadastral Nr. topografic	Suprafața* (mp)	Observații / Referințe
A1		800	Sector cadastral:74 Teren neimprejmuit;

B. Partea II. Proprietari și acte

Inscrieri privitoare la dreptul de proprietate și alte drepturi reale	Referințe
/	
Act Administrativ nr. 708/15, din 26/08/1998 emis de CJPSDPAT SIBIU (titlu de proprietate);	
B1	A1
Intabulare, drept de PROPRIETATE, dobandit prin Reconstituire, cota actuala 1/1 1) MUNTEAN NICOLAE, lipsă CNP	

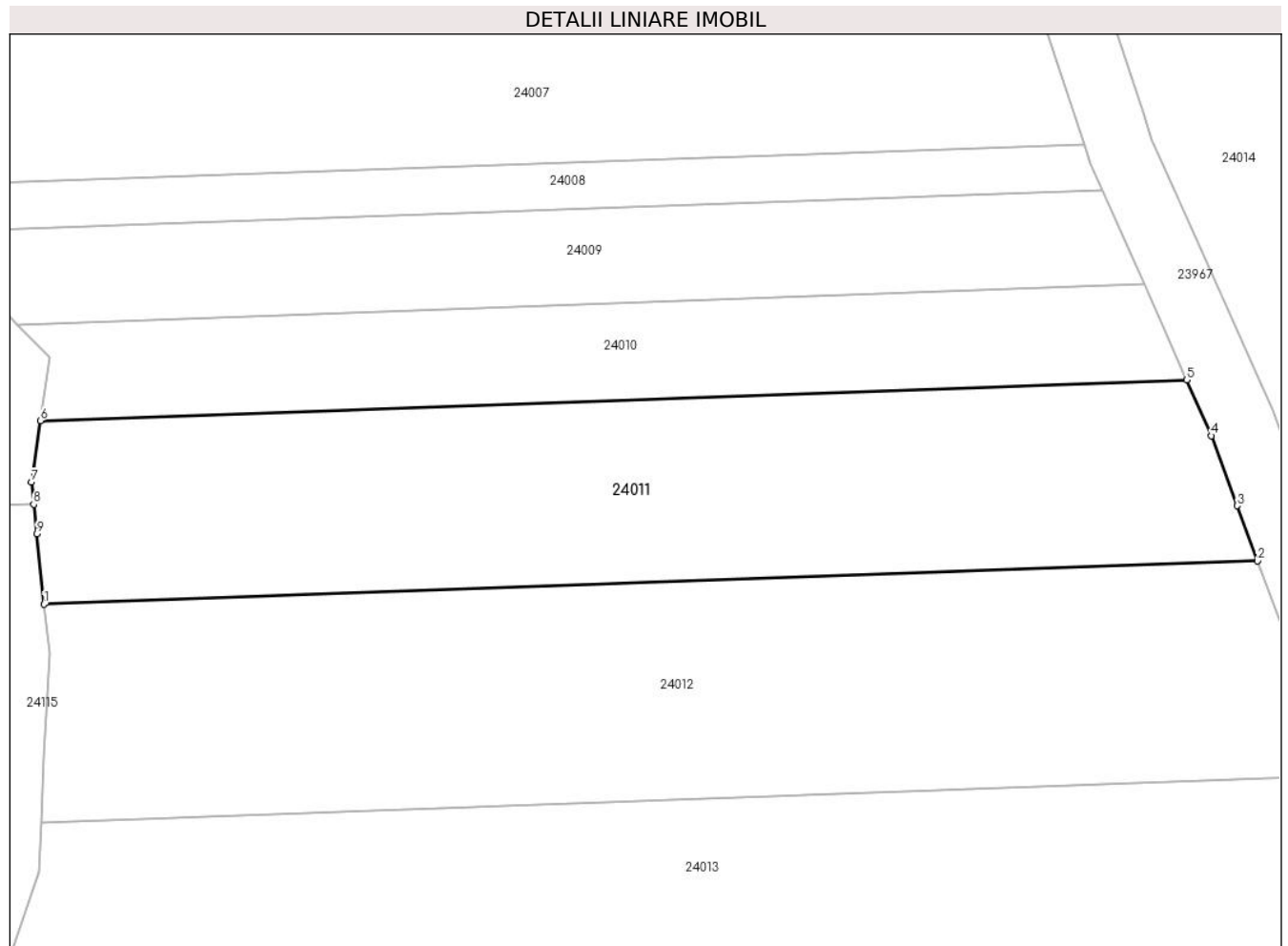
C. Partea III. SARCINI .

Inscrieri privind dezmembramintele dreptului de proprietate, drepturi reale de garanție și sarcini	Referințe
NU SUNT	

Teren

Nr cadastral	Suprafața (mp)*	Observații / Referințe
	800	

* Suprafața este determinată în planul de proiecție Stereo 70.



Date referitoare la teren

Crt	Categorie folosință	Intra vilan	Suprafața (mp)	Tarla	Parcelă	Nr. topo	Observații / Referințe
1	faneata	NU	800	96	2674/36	-	

Lungime Segmente

1) Valorile lungimilor segmentelor sunt obținute din proiecție în plan.

Punct început	X / Y	Punct sfârșit	X / Y	Lungime segment (** (m)
1	470.596,764 472.022,399	2	470.670,328 472.025,018	73.611
2	470.670,328 472.025,018	3	470.669,095 472.028,362	3.564
3	470.669,095 472.028,362	4	470.667,533 472.032,6	4.517
4	470.667,533 472.032,6	5	470.666,028 472.035,982	3.702
5	470.666,028 472.035,982	6	470.596,533 472.033,52	69.539

Punct început	X / Y	Punct sfârșit	X / Y	Lungime segment (** (m)
6	470.596,533 472.033,52	7	470.595,997 472.029,795	3.763
7	470.595,997 472.029,795	8	470.596,137 472.028,445	1.357
8	470.596,137 472.028,445	9	470.596,322 472.026,657	1.798
9	470.596,322 472.026,657	1	470.596,764 472.022,399	4.281

** Lungimile segmentelor sunt determinate în planul de proiecție Stereo 70 și sunt rotunjite la 1 milimetru.

*** Distanța dintre puncte este formată din segmente cumulate ce sunt mai mici decât valoarea 1 milimetru.

**DATE DESPRE IMOBILUL NR. 24012**

Oficiul de Cadastru și Publicitate Imobiliară SIBIU
Biroul de Cadastru și Publicitate Imobiliară Avrig

A. Partea I. Descrierea imobilului

TEREN Extravilan

Adresa: Jud. Sibiu

Nr. Crt	Nr cadastral Nr. topografic	Suprafața* (mp)	Observații / Referințe
A1		1.000	Sector cadastral:74 Teren neimprejmuit;

B. Partea II. Proprietari și acte

Inscrieri privitoare la dreptul de proprietate și alte drepturi reale		Referințe
/		
Act Notarial nr. 149, din 07/11/2005 emis de NP HORAȚIU MARIN (certificat de mostenitor);		
B1	Intabulare, drept de PROPRIETATE, dobandit prin Succesiune, cota actuala 1/2 1) BÂRSAN CONSTANTIN-LIVIU, lipsă CNP	A1
Act Notarial nr. 309, din 20/04/2010 emis de NP SALOMIE IOAN CRISTIAN (contract de vanzare-cumparare);		
B2	Intabulare, drept de PROPRIETATE, dobandit prin Conventie, cota actuala 1/2 1) SC SOBIS SOLUTIONS SRL, CIF:12018818	A1

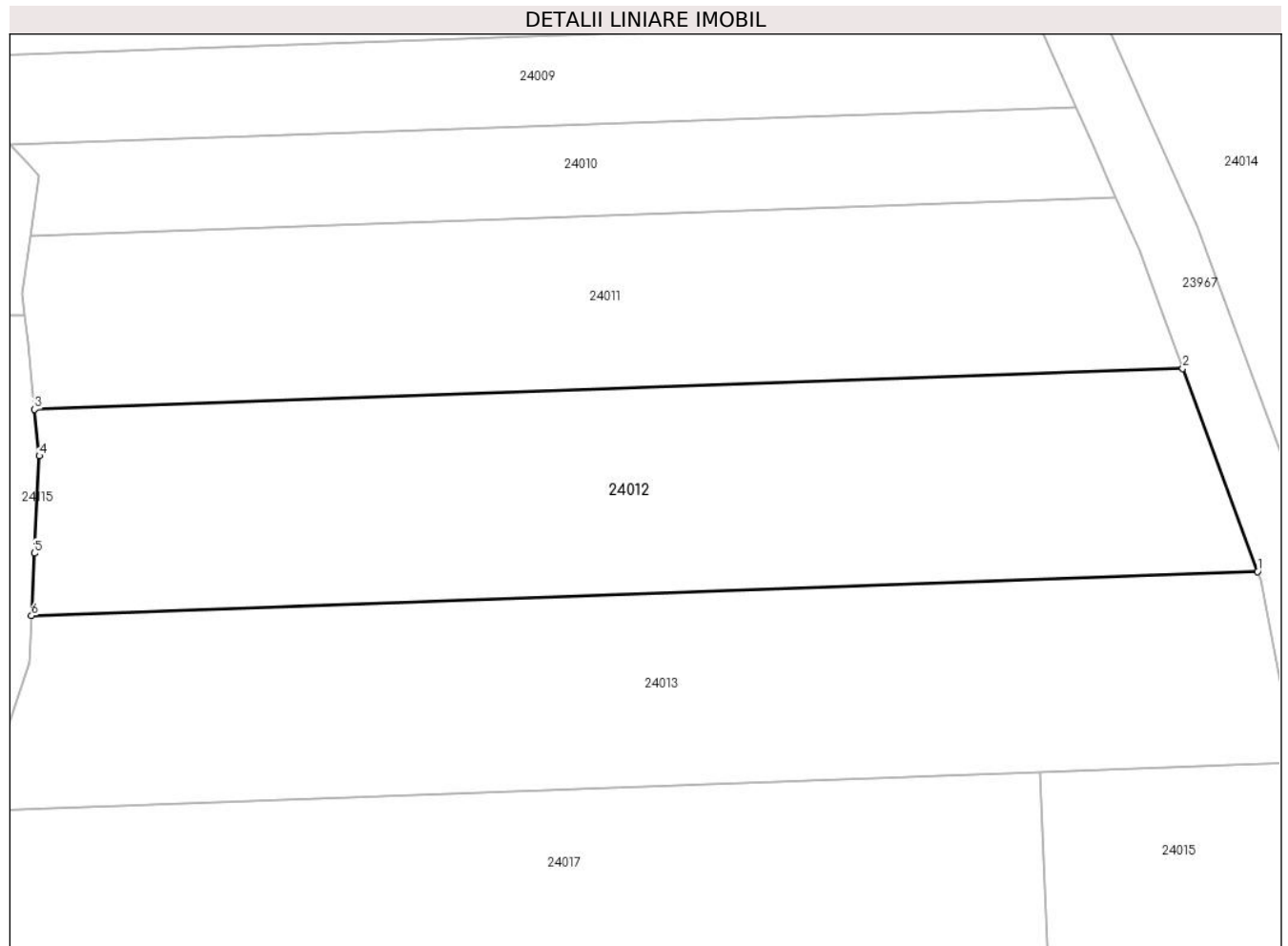
C. Partea III. SARCINI .

Inscrieri privind dezmembramintele dreptului de proprietate, drepturi reale de garanție și sarcini	Referințe
NU SUNT	

Teren

Nr cadastral	Suprafața (mp)*	Observații / Referințe
	1.000	

* Suprafața este determinată în planul de proiecție Stereo 70.



Date referitoare la teren

Crt	Categorie folosință	Intravilan	Suprafața (mp)	Tarla	Parcelă	Nr. topo	Observații / Referințe
1	faneata	NU	1.000	96	2674/37	-	

Lungime Segmente

1) Valorile lungimilor segmentelor sunt obținute din proiecție în plan.

Punct început	X / Y	Punct sfârșit	X / Y	Lungime segment (** (m)
1	470.675,12 472.012,021	2	470.670,328 472.025,018	13.852
2	470.670,328 472.025,018	3	470.596,764 472.022,399	73.611
3	470.596,764 472.022,399	4	470.597,072 472.019,425	2.99
4	470.597,072 472.019,425	5	470.596,763 472.013,192	6.241
5	470.596,763 472.013,192	6	470.596,566 472.009,203	3.994

Punct început	X / Y	Punct sfârșit	X / Y	Lungime segment (** (m)
6	470.596,566 472.009,203	1	470.675,12 472.012,021	78.605

** Lungimile segmentelor sunt determinate în planul de proiecție Stereo 70 și sunt rotunjite la 1 milimetru.

*** Distanța dintre puncte este formată din segmente cumulate ce sunt mai mici decât valoarea 1 milimetru.

**DATE DESPRE IMOBILUL NR. 24013**

Oficiul de Cadastru și Publicitate Imobiliară SIBIU
Biroul de Cadastru și Publicitate Imobiliară Avrig

A. Partea I. Descrierea imobilului

TEREN Extravilan

Adresa: Jud. Sibiu

Nr. Crt	Nr cadastral Nr. topografic	Suprafața* (mp)	Observații / Referințe
A1		1.000	Sector cadastral:74 Teren neimprejmuit;

B. Partea II. Proprietari și acte

Inscrieri privitoare la dreptul de proprietate și alte drepturi reale	Referințe
/	
Act Administrativ nr. 701/15, din 21/08/1998 emis de CJPSDPAT SIBIU (titlu de proprietate);	
B1	A1
Intabulare, drept de PROPRIETATE, dobandit prin Reconstituire, cota actuala 1/1 1) NAN NICOLAE , lipsă CNP	

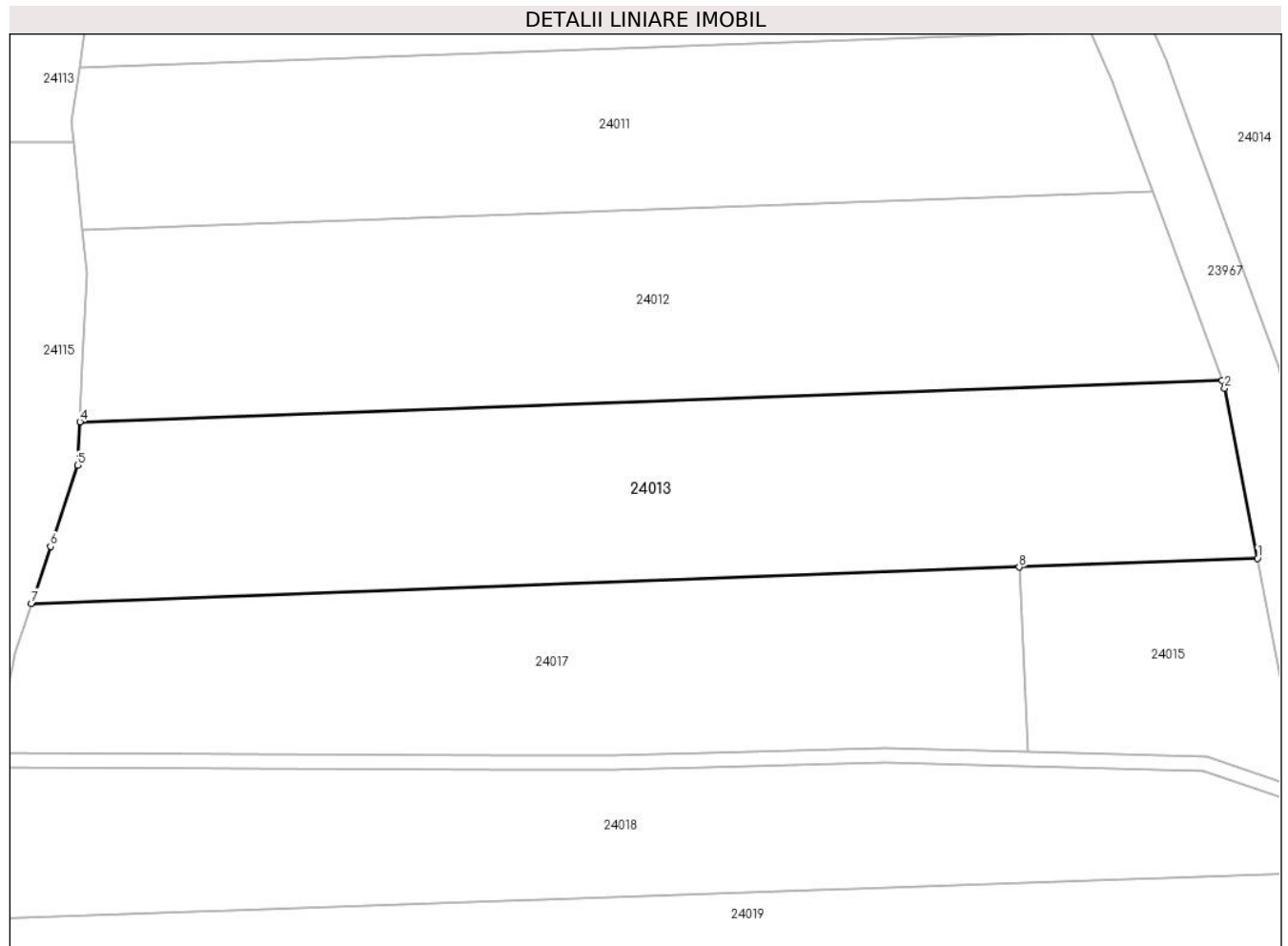
C. Partea III. SARCINI .

Inscrieri privind dezmembramintele dreptului de proprietate, drepturi reale de garanție și sarcini	Referințe
NU SUNT	

Teren

Nr cadastral	Suprafața (mp)*	Observații / Referințe
	1.000	

* Suprafața este determinată în planul de proiecție Stereo 70.



Date referitoare la teren

Crt	Categorie folosință	Intravilan	Suprafața (mp)	Tarla	Parcelă	Nr. topo	Observații / Referințe
1	faneata	NU	1.000	96	2674/35	-	

Lungime Segmente

1) Valorile lungimilor segmentelor sunt obținute din proiecție în plan.

Punct început	X / Y	Punct sfârșit	X / Y	Lungime segment (** (m)
1	470.677,563 471.999,816	2	470.675,306 472.011,518	11.918
2	470.675,306 472.011,518	3	470.675,12 472.012,021	0.537
3	470.675,12 472.012,021	4	470.596,566 472.009,203	78.605
4	470.596,566 472.009,203	5	470.596,418 472.006,218	2.989
5	470.596,418 472.006,218	6	470.594,548 472.000,634	5.889

Punct început	X / Y	Punct sfârșit	X / Y	Lungime segment (** (m)
6	470.594,548 472.000,634	7	470.593,241 471.996,731	4.116
7	470.593,241 471.996,731	8	470.661,17 471.999,216	67.975
8	470.661,17 471.999,216	1	470.677,563 471.999,816	16.404

** Lungimile segmentelor sunt determinate în planul de proiecție Stereo 70 și sunt rotunjite la 1 milimetru.

*** Distanța dintre puncte este formată din segmente cumulate ce sunt mai mici decât valoarea 1 milimetru.

**DATE DESPRE IMOBILUL NR. 24014**

Oficiul de Cadastru și Publicitate Imobiliară SIBIU
Biroul de Cadastru și Publicitate Imobiliară Avrig

A. Partea I. Descrierea imobilului

TEREN Extravilan

Adresa: Jud. Sibiu

Nr. Crt	Nr cadastral Nr. topografic	Suprafața* (mp)	Observații / Referințe
A1		10.435	Sector cadastral:74 Teren neimpregmuit;

B. Partea II. Proprietari și acte

Inscrieri privitoare la dreptul de proprietate și alte drepturi reale		Referințe
/		
Act Normativ nr. 7, din 13/03/1996 emis de PARLAMENTUL ROMÂNIEI (art. 13 alin. 15);		
B1	Inscrierea provizorie, drept de PROPRIETATE, dobandit prin Lege, cota actuala 1/1	A1
1) COMUNA ARPAȘU DE JOS, CIF:4270708, PROPRIETAR NEIDENTIFICAT		

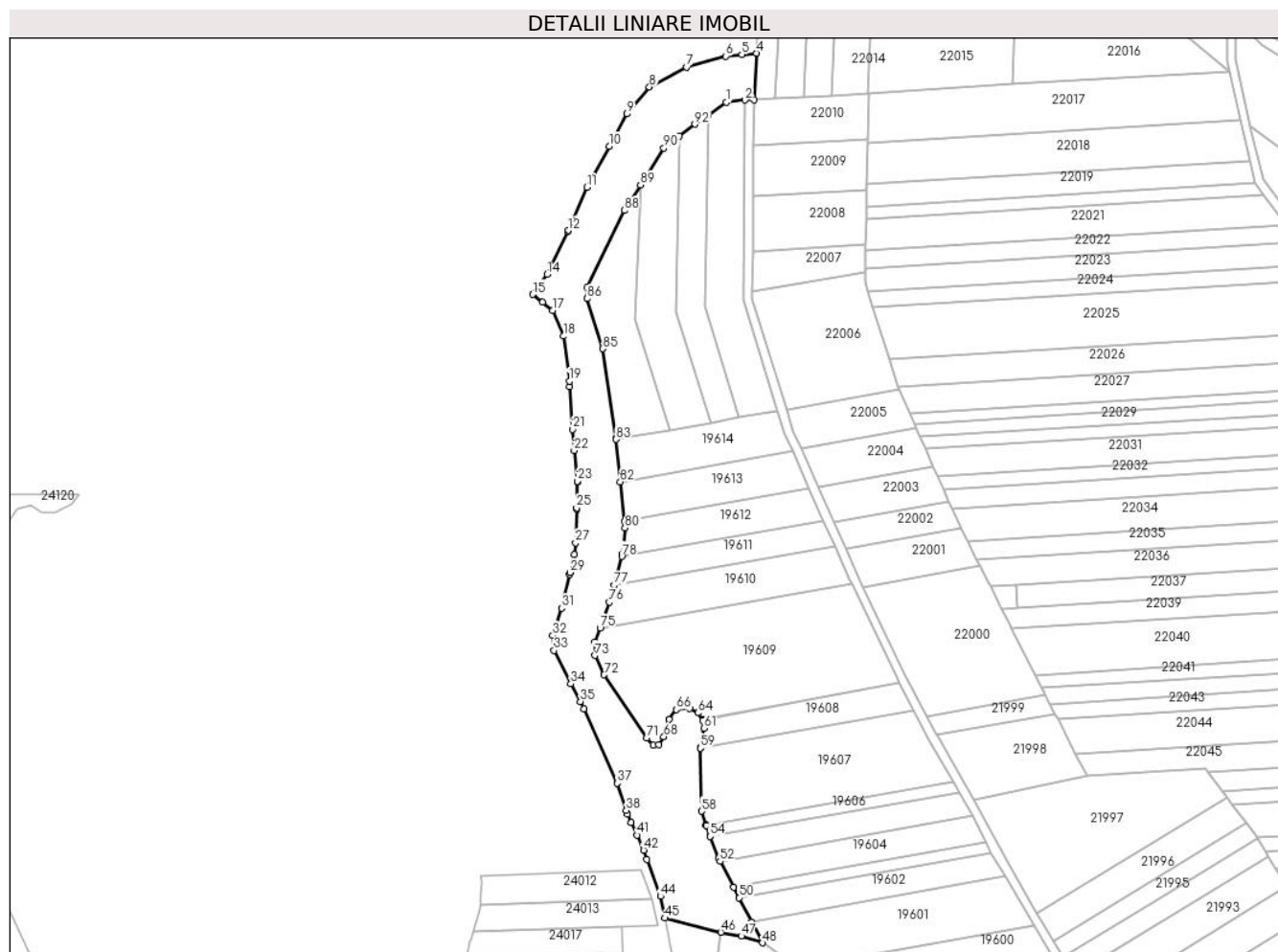
C. Partea III. SARCINI .

Inscrieri privind dezmembramintele dreptului de proprietate, drepturi reale de garanție și sarcini	Referințe
NU SUNT	

Teren

Nr cadastral	Suprafața (mp)*	Observații / Referințe
	10.435	

* Suprafața este determinată în planul de proiecție Stereo 70.



Date referitoare la teren

Crt	Categorie folosință	Intravilan	Suprafața (mp)	Tarla	Parcelă	Nr. topo	Observații / Referințe
1	faneata	NU	10.435	96	2647	-	

Lungime Segmente

1) Valorile lungimilor segmentelor sunt obținute din proiecție în plan.

Punct început	X / Y	Punct sfârșit	X / Y	Lungime segment	Punct început	X / Y	Punct sfârșit	X / Y	Lungime segment	Punct început	X / Y	Punct sfârșit	X / Y	Lungime segment
1	470.709,036 472.375,745	2	470.717,711 472.376,807	8.74	2	470.717,711 472.376,807	3	470.721,716 472.376,828	4.005	3	470.721,716 472.376,828	4	470.722,982 472.398,154	21.364
4	470.722,982 472.398,154	5	470.716,213 472.397,536	6.798	5	470.716,213 472.397,536	6	470.708,793 472.396,804	7.456	6	470.708,793 472.396,804	7	470.691,059 472.391,716	18.449
7	470.691,059 472.391,716	8	470.673,944 472.382,746	19.323	8	470.673,944 472.382,746	9	470.663,645 472.370,407	16.072	9	470.663,645 472.370,407	10	470.655,56 472.355,662	16.816
10	470.655,56 472.355,662	11	470.645,33 472.336,912	21.359	11	470.645,33 472.336,912	12	470.636,761 472.317,192	21.502	12	470.636,761 472.317,192	13	470.636,582 472.316,812	0.42
13	470.636,582 472.316,812	14	470.627,295 472.297,114	21.778	14	470.627,295 472.297,114	15	470.620,644 472.287,918	11.349	15	470.620,644 472.287,918	16	470.625,098 472.284,315	5.728
16	470.625,098 472.284,315	17	470.629,782 472.280,713	5.909	17	470.629,782 472.280,713	18	470.634,728 472.268,871	12.833	18	470.634,728 472.268,871	19	470.637,409 472.248,288	20.757

Punct început	X / Y	Punct sfârșit	X / Y	Lungime segment	Punct început	X / Y	Punct sfârșit	X / Y	Lungime segment	Punct început	X / Y	Punct sfârșit	X / Y	Lungime segment
19	470.637,409 472.248,288	20	470.637,533 472.245,761	2.53	20	470.637,533 472.245,761	21	470.638,735 472.226,33	19.46 9	21	470.638,735 472.226,33	22	470.639,568 472.216,622	9.744
22	470.639,568 472.216,622	23	470.640,996 472.202,542	14.15 2	23	470.640,996 472.202,542	24	470.640,988 472.202,27	0.272	24	470.640,988 472.202,27	25	470.640,641 472.190,41	11.86 5
25	470.640,641 472.190,41	26	470.640,625 472.189,866	0.545	26	470.640,625 472.189,866	27	470.640,174 472.174,448	15.42 4	27	470.640,174 472.174,448	28	470.639,526 472.169,103	5.384
28	470.639,526 472.169,103	29	470.637,64 472.160,854	8.462	29	470.637,64 472.160,854	30	470.637,485 472.160,025	0.844	30	470.637,485 472.160,025	31	470.633,842 472.144,667	15.78 4
31	470.633,842 472.144,667	32	470.629,657 472.132,156	13.19 3	32	470.629,657 472.132,156	33	470.630,309 472.125,26	6.926	33	470.630,309 472.125,26	34	470.638,023 472.110,043	17.06 1
34	470.638,023 472.110,043	35	470.642,418 472.101,963	9.198	35	470.642,418 472.101,963	36	470.643,946 472.098,579	3.714	36	470.643,946 472.098,579	37	470.659,282 472.064,633	37.24 9
37	470.659,282 472.064,633	38	470.663,39 472.052,186	13.10 7	38	470.663,39 472.052,186	39	470.663,941 472.050,518	1.757	39	470.663,941 472.050,518	40	470.665,662 472.046,649	4.234
40	470.665,662 472.046,649	41	470.668,19 472.040,965	6.221	41	470.668,19 472.040,965	42	470.671,241 472.034,106	7.506	42	470.671,241 472.034,106	43	470.672,848 472.029,746	4.648
43	470.672,848 472.029,746	44	470.679,035 472.012,965	17.88 5	44	470.679,035 472.012,965	45	470.681,007 472.003,039	10.12	45	470.681,007 472.003,039	46	470.706,539 471.996,57	26.33 9
46	470.706,539 471.996,57	47	470.715,935 471.994,808	9.56	47	470.715,935 471.994,808	48	470.725,652 471.991,726	10.19 3	48	470.725,652 471.991,726	49	470.720,678 472.001,267	10.75 9
49	470.720,678 472.001,267	50	470.714,918 472.012,315	12.45 9	50	470.714,918 472.012,315	51	470.712,447 472.017,055	5.346	51	470.712,447 472.017,055	52	470.706,262 472.028,919	13.38
52	470.706,262 472.028,919	53	470.705,461 472.030,455	1.732	53	470.705,461 472.030,455	54	470.701,652 472.040,281	10.53 8	54	470.701,652 472.040,281	55	470.701,559 472.040,556	0.29
55	470.701,559 472.040,556	56	470.699,969 472.045,26	4.965	56	470.699,969 472.045,26	57	470.699,876 472.045,544	0.299	57	470.699,876 472.045,544	58	470.697,801 472.051,833	6.622
58	470.697,801 472.051,833	59	470.697,194 472.080,62	28.79 4	59	470.697,194 472.080,62	60	470.697,253 472.080,95	0.335	60	470.697,253 472.080,95	61	470.698,818 472.089,707	8.897
61	470.698,818 472.089,707	62	470.698,311 472.093,353	3.681	62	470.698,311 472.093,353	63	470.698,252 472.093,777	0.429	63	470.698,252 472.093,777	64	470.696,188 472.096,765	3.632
64	470.696,188 472.096,765	65	470.692,292 472.098,75	4.372	65	470.692,292 472.098,75	66	470.686,294 472.098,288	6.016	66	470.686,294 472.098,288	67	470.683,008 472.093,768	5.588
67	470.683,008 472.093,768	68	470.680,557 472.085,837	8.301	68	470.680,557 472.085,837	69	470.678,268 472.082,25	4.255	69	470.678,268 472.082,25	70	470.675,689 472.082,089	2.584
70	470.675,689 472.082,089	71	470.672,736 472.085,357	4.405	71	470.672,736 472.085,357	72	470.653,165 472.114,119	34.78 9	72	470.653,165 472.114,119	73	470.648,98 472.123,003	9.821
73	470.648,98 472.123,003	74	470.649,093 472.129,053	6.051	74	470.649,093 472.129,053	75	470.651,41 472.135,517	6.867	75	470.651,41 472.135,517	76	470.655,655 472.147,361	12.58 2
76	470.655,655 472.147,361	77	470.657,801 472.155,196	8.124	77	470.657,801 472.155,196	78	470.661,367 472.168,219	13.50 2	78	470.661,367 472.168,219	79	470.661,666 472.169,31	1.132
79	470.661,666 472.169,31	80	470.662,737 472.181,269	12.00 6	80	470.662,737 472.181,269	81	470.662,431 472.184,305	3.051	81	470.662,431 472.184,305	82	470.660,609 472.202,359	18.14 6
82	470.660,609 472.202,359	83	470.658,655 472.221,732	19.47 1	83	470.658,655 472.221,732	84	470.658,583 472.222,447	0.719	84	470.658,583 472.222,447	85	470.652,696 472.263,105	41.08 2
85	470.652,696 472.263,105	86	470.645,522 472.286,007	23.99 9	86	470.645,522 472.286,007	87	470.645,4 472.291,013	5.007	87	470.645,4 472.291,013	88	470.662,455 472.326,318	39.20 8
88	470.662,455 472.326,318	89	470.669,863 472.337,973	13.81 1	89	470.669,863 472.337,973	90	470.680,58 472.354,833	19.97 7	90	470.680,58 472.354,833	91	470.687,714 472.360,313	8.996
91	470.687,714 472.360,313	92	470.694,792 472.365,75	8.925	92	470.694,792 472.365,75	93	470.700,767 472.369,943	7.3	93	470.700,767 472.369,943	1	470.709,036 472.375,745	10.10 1

** Lungimile segmentelor sunt determinate în planul de proiecție Stereo 70 și sunt rotunjite la 1 milimetru.

*** Distanța dintre puncte este formată din segmente cumulate ce sunt mai mici decât valoarea 1 milimetru.

**DATE DESPRE IMOBILUL NR. 24015**

Oficiul de Cadastru și Publicitate Imobiliară SIBIU
Biroul de Cadastru și Publicitate Imobiliară Avrig

A. Partea I. Descrierea imobilului

TEREN Extravilan

Adresa: Jud. Sibiu

Nr. Crt	Nr cadastral Nr. topografic	Suprafața* (mp)	Observații / Referințe
A1		237	Sector cadastral:74 Teren neimprejmuit; Diferența de suprafață se regăsește la ID 24016

B. Partea II. Proprietari și acte

Inscrieri privitoare la dreptul de proprietate și alte drepturi reale		Referințe
/		
Act Notarial nr. 165, din 25/01/2013 emis de NP ADRIAN BOAMFĂ (contract de vanzare-cumparare);		
B1	Intabulare, drept de PROPRIETATE, dobandit prin Conventie, cota actuala 1/1 1) SC SOBIS SOLUTIONS SRL, CIF:12018818	A1

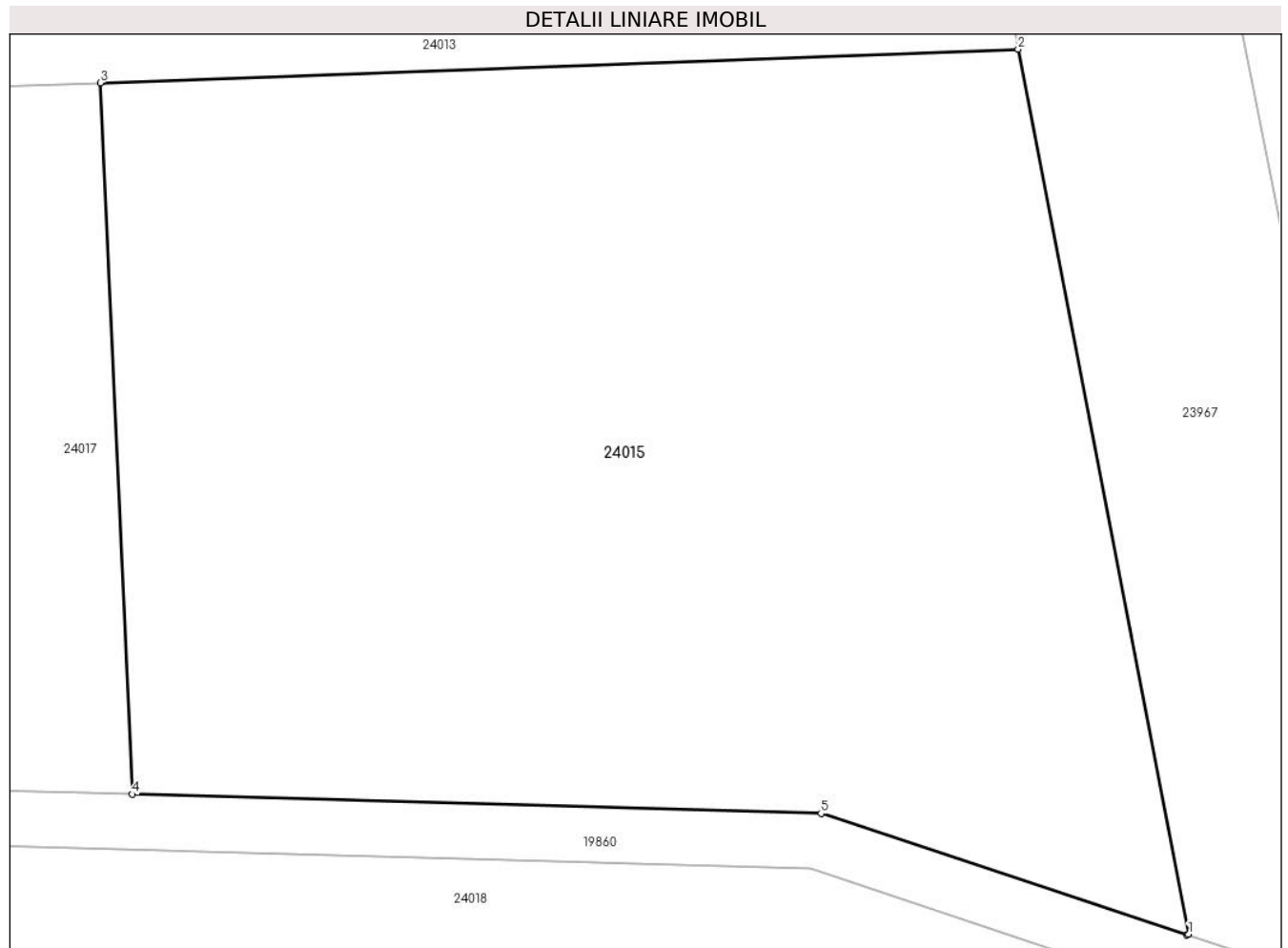
C. Partea III. SARCINI .

Inscrieri privind dezmembramintele dreptului de proprietate, drepturi reale de garanție și sarcini	Referințe
NU SUNT	

Teren

Nr cadastral	Suprafața (mp)*	Observații / Referințe
	237	Diferența de suprafață se regăsește la ID 24016

* Suprafața este determinată în planul de proiecție Stereo 70.



Date referitoare la teren

Crt	Categorie folosință	Intravilan	Suprafața (mp)	Tarla	Parcelă	Nr. topo	Observații / Referințe
1	faneata	NU	237	96	2674/33/1	-	

Lungime Segmente

1) Valorile lungimilor segmentelor sunt obținute din proiecție în plan.

Punct început	X / Y	Punct sfârșit	X / Y	Lungime segment (** (m)
1	470.680,608 471.984,029	2	470.677,563 471.999,816	16.078
2	470.677,563 471.999,816	3	470.661,17 471.999,216	16.404
3	470.661,17 471.999,216	4	470.661,74 471.986,526	12.703
4	470.661,74 471.986,526	5	470.674,041 471.986,186	12.306
5	470.674,041 471.986,186	6	470.680,575 471.984,016	6.884

Punct început	X / Y	Punct sfârșit	X / Y	Lungime segment (** (m)
6	470.680,575 471.984,016	1	470.680,608 471.984,029	0.036

** Lungimile segmentelor sunt determinate în planul de proiecție Stereo 70 și sunt rotunjite la 1 milimetru.

*** Distanța dintre puncte este formată din segmente cumulate ce sunt mai mici decât valoarea 1 milimetru.

**DATE DESPRE IMOBILUL NR. 24016**

Oficiul de Cadastru și Publicitate Imobiliară SIBIU
Biroul de Cadastru și Publicitate Imobiliară Avrig

A. Partea I. Descrierea imobilului

TEREN Extravilan

Adresa: Jud. Sibiu

Nr. Crt	Nr cadastral Nr. topografic	Suprafața* (mp)	Observații / Referințe
A1		463	Sector cadastral:74 Teren neimprejmuit; Diferența de suprafață se regăsește la ID 24015

B. Partea II. Proprietari și acte

Inscrieri privitoare la dreptul de proprietate și alte drepturi reale		Referințe
/		
Act Notarial nr. 165, din 25/01/2013 emis de NP ADRIAN BOAMFĂ (contract de vanzare-cumparare);		
B1	Intabulare, drept de PROPRIETATE, dobandit prin Conventie, cota actuala 1/1 1) SC SOBIS SOLUTIONS SRL, CIF:12018818	A1

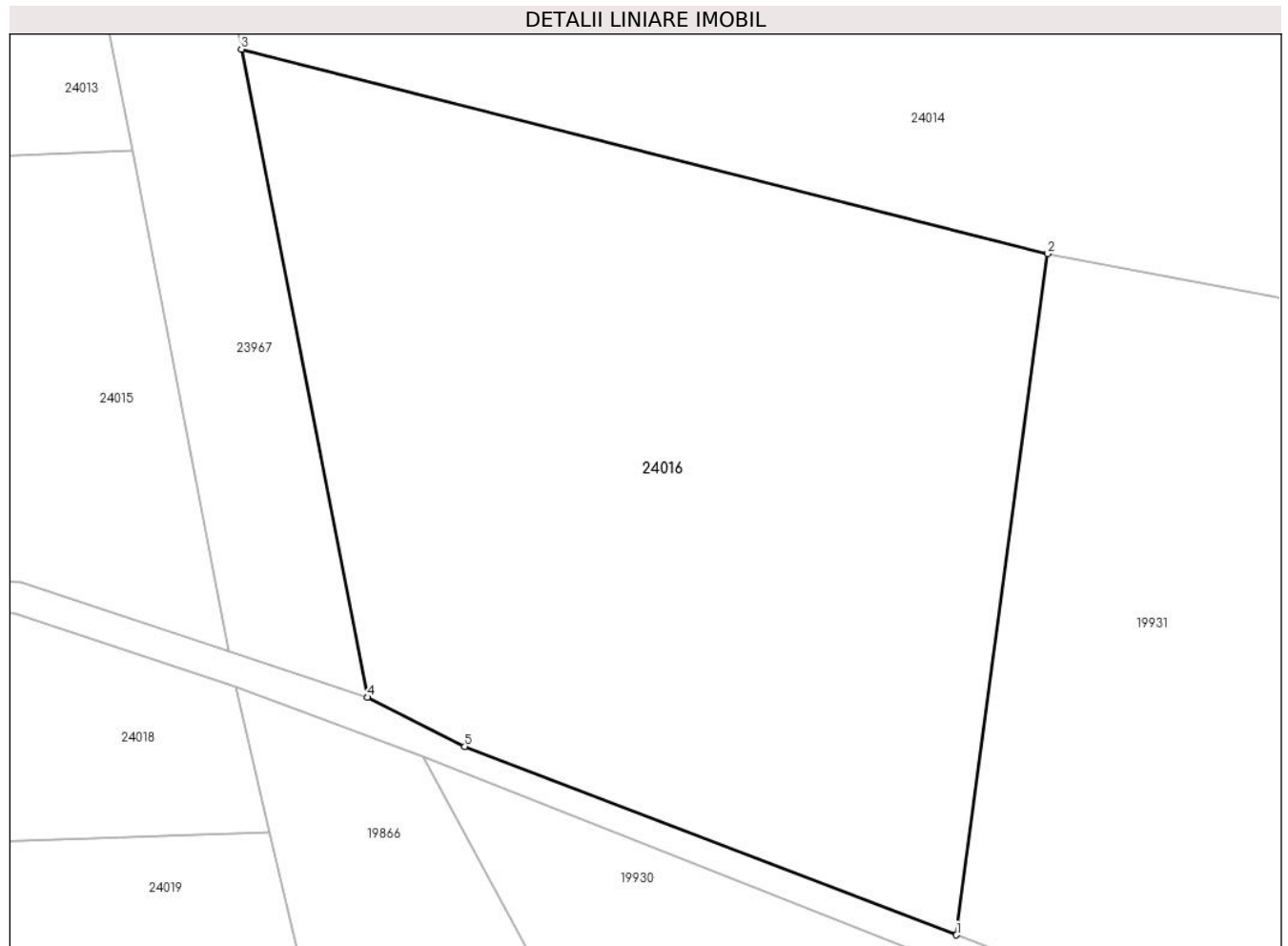
C. Partea III. SARCINI .

Inscrieri privind dezmembramintele dreptului de proprietate, drepturi reale de garanție și sarcini	Referințe
NU SUNT	

Teren

Nr cadastral	Suprafața (mp)*	Observații / Referințe
	463	Diferența de suprafață se regăsește la ID 24015

* Suprafața este determinată în planul de proiecție Stereo 70.



Date referitoare la teren

Crt	Categorie folosință	Intravilan	Suprafața (mp)	Tarla	Parcelă	Nr. topo	Observații / Referințe
1	faneata	NU	463	96	2674/33/2	-	

Lungime Segmente

1) Valorile lungimilor segmentelor sunt obținute din proiecție în plan.

Punct început	X / Y	Punct sfârșit	X / Y	Lungime segment (** (m)
1	470.703,652 471.975,034	2	470.706,539 471.996,57	21.729
2	470.706,539 471.996,57	3	470.681,007 472.003,039	26.339
3	470.681,007 472.003,039	4	470.684,999 471.982,546	20.878
4	470.684,999 471.982,546	5	470.688,078 471.980,99	3.449
5	470.688,078 471.980,99	1	470.703,652 471.975,034	16.675

**** Lungimile segmentelor sunt determinate în planul de proiecție Stereo 70 și sunt rotunjite la 1 milimetru.**

***** Distanța dintre puncte este formată din segmente cumulate ce sunt mai mici decât valoarea 1 milimetru.**

**DATE DESPRE IMOBILUL NR. 24017**

Oficiul de Cadastru și Publicitate Imobiliară SIBIU
Biroul de Cadastru și Publicitate Imobiliară Avrig

A. Partea I. Descrierea imobilului

TEREN Extravilan

Adresa: Jud. Sibiu

Nr. Crt	Nr cadastral Nr. topografic	Suprafața* (mp)	Observații / Referințe
A1		800	Sector cadastral:74 Teren neimpregmuit;

B. Partea II. Proprietari și acte

Inscrieri privitoare la dreptul de proprietate și alte drepturi reale	Referințe
/	
Act Administrativ nr. 787/15, din 21/01/1999 emis de CJPSDPAT SIBIU (titlu de proprietate);	
B1	A1
Intabulare, drept de PROPRIETATE, dobandit prin Reconstituire, cota actuala 1/1 1) SIMION ROZALIA, lipsă CNP	

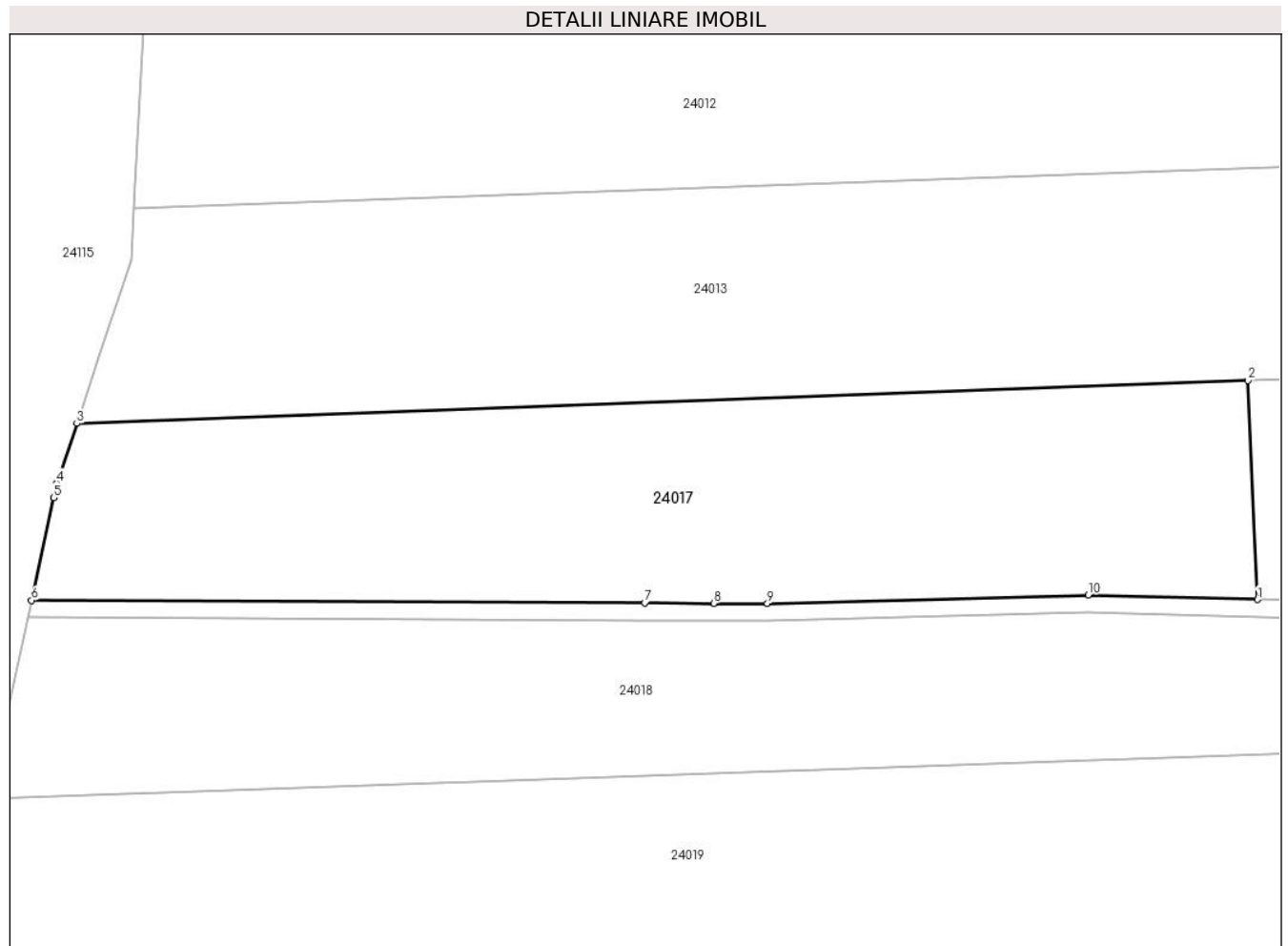
C. Partea III. SARCINI .

Inscrieri privind dezmembramintele dreptului de proprietate, drepturi reale de garanție și sarcini	Referințe
NU SUNT	

Teren

Nr cadastral	Suprafața (mp)*	Observații / Referințe
	800	

* Suprafața este determinată în planul de proiecție Stereo 70.



Date referitoare la teren

Crt	Categorie folosință	Intravilan	Suprafața (mp)	Tarla	Parcelă	Nr. topo	Observații / Referințe
1	faneata	NU	800	96	2674/30	-	

Lungime Segmente

1) Valorile lungimilor segmentelor sunt obținute din proiecție în plan.

Punct început	X / Y	Punct sfârșit	X / Y	Lungime segment (** (m)
1	470.661,74 471.986,526	2	470.661,17 471.999,216	12.703
2	470.661,17 471.999,216	3	470.593,241 471.996,731	67.975
3	470.593,241 471.996,731	4	470.592,083 471.993,273	3.647
4	470.592,083 471.993,273	5	470.591,901 471.992,434	0.859
5	470.591,901 471.992,434	6	470.590,608 471.986,48	6.093

Punct început	X / Y	Punct sfârșit	X / Y	Lungime segment (** (m)
6	470.590,608 471.986,48	7	470.626,2 471.986,332	35.591
7	470.626,2 471.986,332	8	470.630,2 471.986,313	4.0
8	470.630,2 471.986,313	9	470.633,3 471.986,299	3.101
9	470.633,3 471.986,299	10	470.651,918 471.986,798	18.624
10	470.651,918 471.986,798	1	470.661,74 471.986,526	9.826

** Lungimile segmentelor sunt determinate în planul de proiecție Stereo 70 și sunt rotunjite la 1 milimetru.

*** Distanța dintre puncte este formată din segmente cumulate ce sunt mai mici decât valoarea 1 milimetru.

**DATE DESPRE IMOBILUL NR. 24018**

Oficiul de Cadastru și Publicitate Imobiliară SIBIU
Biroul de Cadastru și Publicitate Imobiliară Avrig

A. Partea I. Descrierea imobilului

TEREN Extravilan

Adresa: Jud. Sibiu

Nr. Crt	Nr cadastral Nr. topografic	Suprafața* (mp)	Observații / Referințe
A1		800	Sector cadastral:74 Teren neimprejmuit;

B. Partea II. Proprietari și acte

Inscrieri privitoare la dreptul de proprietate și alte drepturi reale		Referințe
/		
Act Notarial nr. 421, din 14/04/2011 emis de NP FILIPÁNITS ALPÁR (contract de vanzare-cumparare);		
B1	Intabulare, drept de PROPRIETATE, dobandit prin Conventie, cota actuala 1/1 1) SC SOBIS SOLUTIONS SRL, CIF:12018818	A1

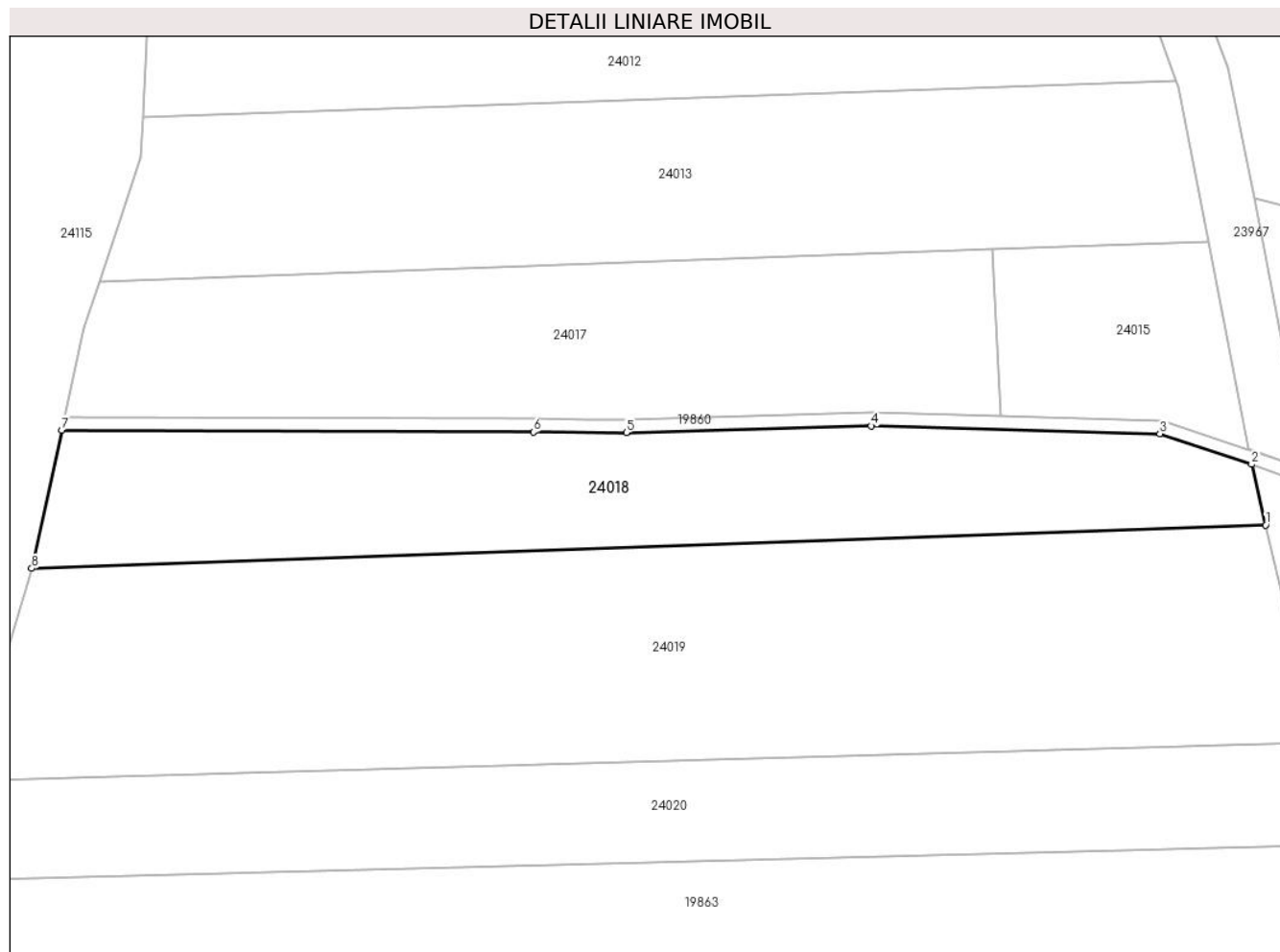
C. Partea III. SARCINI .

Inscrieri privind dezmembramintele dreptului de proprietate, drepturi reale de garanție și sarcini	Referințe
NU SUNT	

Teren

Nr cadastral	Suprafața (mp)*	Observații / Referințe
	800	

* Suprafața este determinată în planul de proiecție Stereo 70.



Date referitoare la teren

Crt	Categorie folosință	Intravilan	Suprafața (mp)	Tarla	Parcelă	Nr. topo	Observații / Referințe
1	faneata	NU	800	96	2674/28	-	

Lungime Segmente

1) Valorile lungimilor segmentelor sunt obținute din proiecție în plan.

Punct început	X / Y	Punct sfârșit	X / Y	Lungime segment (** (m)
1	470.681,901 471.978,279	2	470.680,822 471.982,884	4.73
2	470.680,822 471.982,884	3	470.673,859 471.985,202	7.339
3	470.673,859 471.985,202	4	470.651,929 471.985,798	21.938
4	470.651,929 471.985,798	5	470.633,312 471.985,299	18.624
5	470.633,312 471.985,299	6	470.626,244 471.985,332	7.067

Punct început	X / Y	Punct sfârșit	X / Y	Lungime segment (** (m)
6	470.626,244 471.985,332	7	470.590,392 471.985,482	35.853
7	470.590,392 471.985,482	8	470.588,116 471.974,996	10.729
8	470.588,116 471.974,996	1	470.681,901 471.978,279	93.843

** Lungimile segmentelor sunt determinate în planul de proiecție Stereo 70 și sunt rotunjite la 1 milimetru.

*** Distanța dintre puncte este formată din segmente cumulate ce sunt mai mici decât valoarea 1 milimetru.

**DATE DESPRE IMOBILUL NR. 24019**

Oficiul de Cadastru și Publicitate Imobiliară SIBIU
Biroul de Cadastru și Publicitate Imobiliară Avrig

A. Partea I. Descrierea imobilului

TEREN Extravilan

Adresa: Jud. Sibiu

Nr. Crt	Nr cadastral Nr. topografic	Suprafața* (mp)	Observații / Referințe
A1		1.600	Sector cadastral:74 Teren neimprejmuit;

B. Partea II. Proprietari și acte

Inscrieri privitoare la dreptul de proprietate și alte drepturi reale		Referințe
/		
Act Notarial nr. 370, din 19/04/2011 emis de NP SALOMIE IOAN CRISTIAN (contract de vanzare-cumparare);		
B1	Intabulare, drept de PROPRIETATE, dobandit prin Conventie, cota actuala 1/1 1) SC SOBIS SOLUTIONS SRL, CIF:12018818	A1

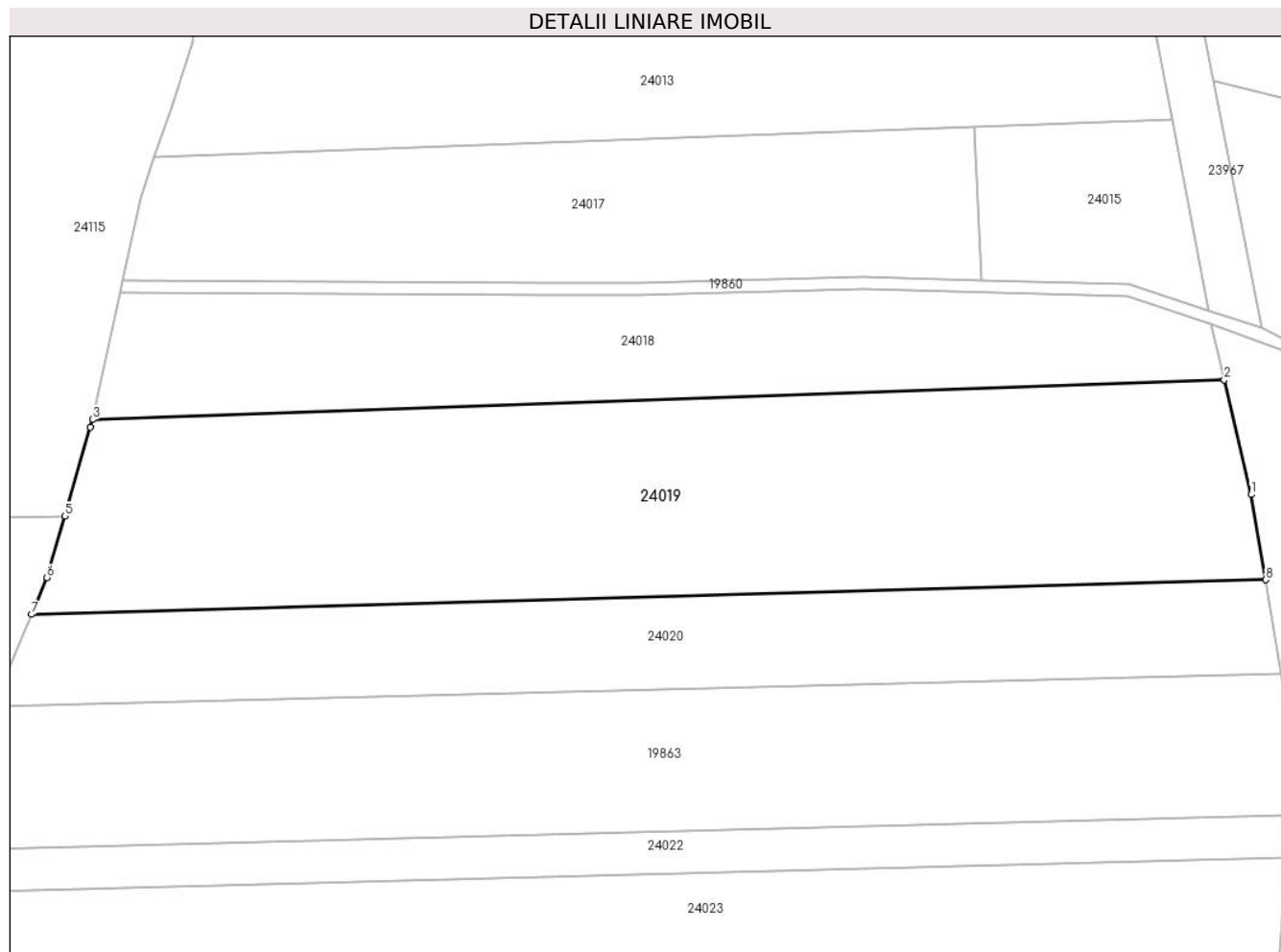
C. Partea III. SARCINI .

Inscrieri privind dezmembramintele dreptului de proprietate, drepturi reale de garanție și sarcini	Referințe
NU SUNT	

Teren

Nr cadastral	Suprafața (mp)*	Observații / Referințe
	1.600	

* Suprafața este determinată în planul de proiecție Stereo 70.



Date referitoare la teren

Crt	Categorie folosință	Intravilan	Suprafața (mp)	Tarla	Parcelă	Nr. topo	Observații / Referințe
1	faneata	NU	1.600	96	2674/27	-	

Lungime Segmente

1) Valorile lungimilor segmentelor sunt obținute din proiecție în plan.

Punct început	X / Y	Punct sfârșit	X / Y	Lungime segment (** (m)
1	470.684,128 471.968,776	2	470.681,901 471.978,279	9.76
2	470.681,901 471.978,279	3	470.588,116 471.974,996	93.843
3	470.588,116 471.974,996	4	470.587,933 471.974,366	0.656
4	470.587,933 471.974,366	5	470.585,793 471.966,998	7.673
5	470.585,793 471.966,998	6	470.584,315 471.961,91	5.298

Punct început	X / Y	Punct sfârșit	X / Y	Lungime segment (** (m)
6	470.584,315 471.961,91	7	470.583,055 471.958,863	3.297
7	470.583,055 471.958,863	8	470.685,332 471.961,711	102.317
8	470.685,332 471.961,711	1	470.684,128 471.968,776	7.167

** Lungimile segmentelor sunt determinate în planul de proiecție Stereo 70 și sunt rotunjite la 1 milimetru.

*** Distanța dintre puncte este formată din segmente cumulate ce sunt mai mici decât valoarea 1 milimetru.

**DATE DESPRE IMOBILUL NR. 24020**

Oficiul de Cadastru și Publicitate Imobiliară SIBIU
Biroul de Cadastru și Publicitate Imobiliară Avrig

A. Partea I. Descrierea imobilului

TEREN Extravilan

Adresa: Jud. Sibiu

Nr. Crt	Nr cadastral Nr. topografic	Suprafața* (mp)	Observații / Referințe
A1		800	Sector cadastral:74 Teren neimprejmuit;

B. Partea II. Proprietari și acte

Inscrieri privitoare la dreptul de proprietate și alte drepturi reale	Referințe
/	
Act Administrativ nr. 1292/15, din 06/05/2003 emis de CJPSDPAT SIBIU (titlu de proprietate);	
B1	A1
Intabulare, drept de PROPRIETATE, dobandit prin Reconstituire, cota actuala 1/1 1) VIZANTE ANA, lipsă CNP	

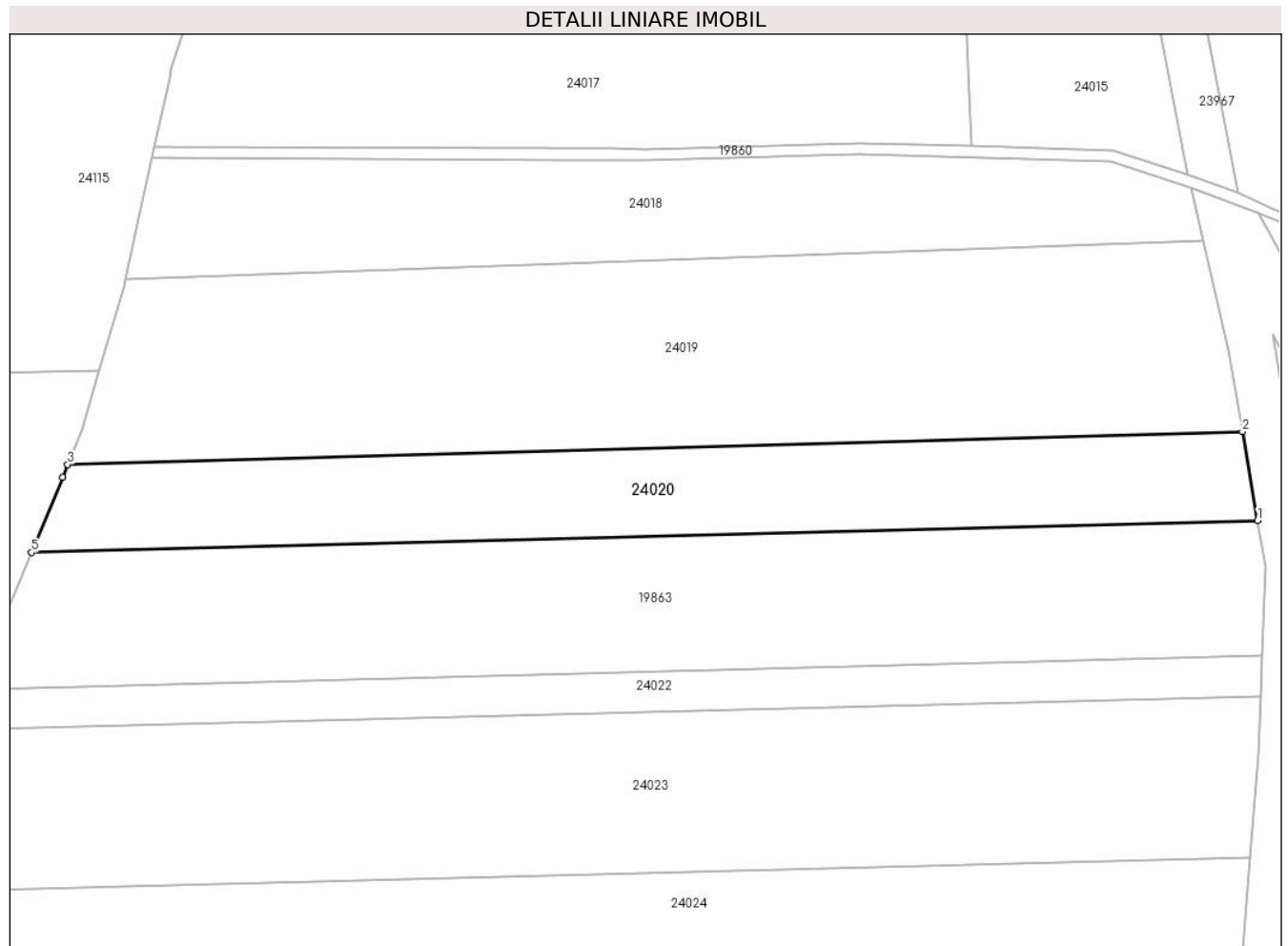
C. Partea III. SARCINI .

Inscrieri privind dezmembramintele dreptului de proprietate, drepturi reale de garanție și sarcini	Referințe
NU SUNT	

Teren

Nr cadastral	Suprafața (mp)*	Observații / Referințe
	800	

* Suprafața este determinată în planul de proiecție Stereo 70.



Date referitoare la teren

Crt	Categorie folosință	Intravilan	Suprafața (mp)	Tarla	Parcelă	Nr. topo	Observații / Referințe
1	faneata	NU	800	96	2674/26	-	

Lungime Segmente

1) Valorile lungimilor segmentelor sunt obținute din proiecție în plan.

Punct început	X / Y	Punct sfârșit	X / Y	Lungime segment (** (m)
1	470.686,647 471.953,996	2	470.685,332 471.961,711	7.827
2	470.685,332 471.961,711	3	470.583,055 471.958,863	102.317
3	470.583,055 471.958,863	4	470.582,603 471.957,769	1.183
4	470.582,603 471.957,769	5	470.579,894 471.951,22	7.088
5	470.579,894 471.951,22	1	470.686,647 471.953,996	106.789

**** Lungimile segmentelor sunt determinate în planul de proiecție Stereo 70 și sunt rotunjite la 1 milimetru.**

***** Distanța dintre puncte este formată din segmente cumulate ce sunt mai mici decât valoarea 1 milimetru.**

**DATE DESPRE IMOBILUL NR. 24022**

Oficiul de Cadastru și Publicitate Imobiliară SIBIU
Biroul de Cadastru și Publicitate Imobiliară Avrig

A. Partea I. Descrierea imobilului

TEREN Extravilan

Adresa: Jud. Sibiu

Nr. Crt	Nr cadastral Nr. topografic	Suprafața* (mp)	Observații / Referințe
A1		400	Sector cadastral:74 Teren neimprejmuit;

B. Partea II. Proprietari și acte

Inscrieri privitoare la dreptul de proprietate și alte drepturi reale		Referințe
/		
Act Notarial nr. 1064, din 27/05/2011 emis de NP POPA CORNELIA (contract de vanzare-cumparare);		
B1	Intabulare, drept de PROPRIETATE, dobandit prin Conventie, cota actuala 1/1 1) SC SOBIS SOLUTIONS SRL, CIF:12018818	A1

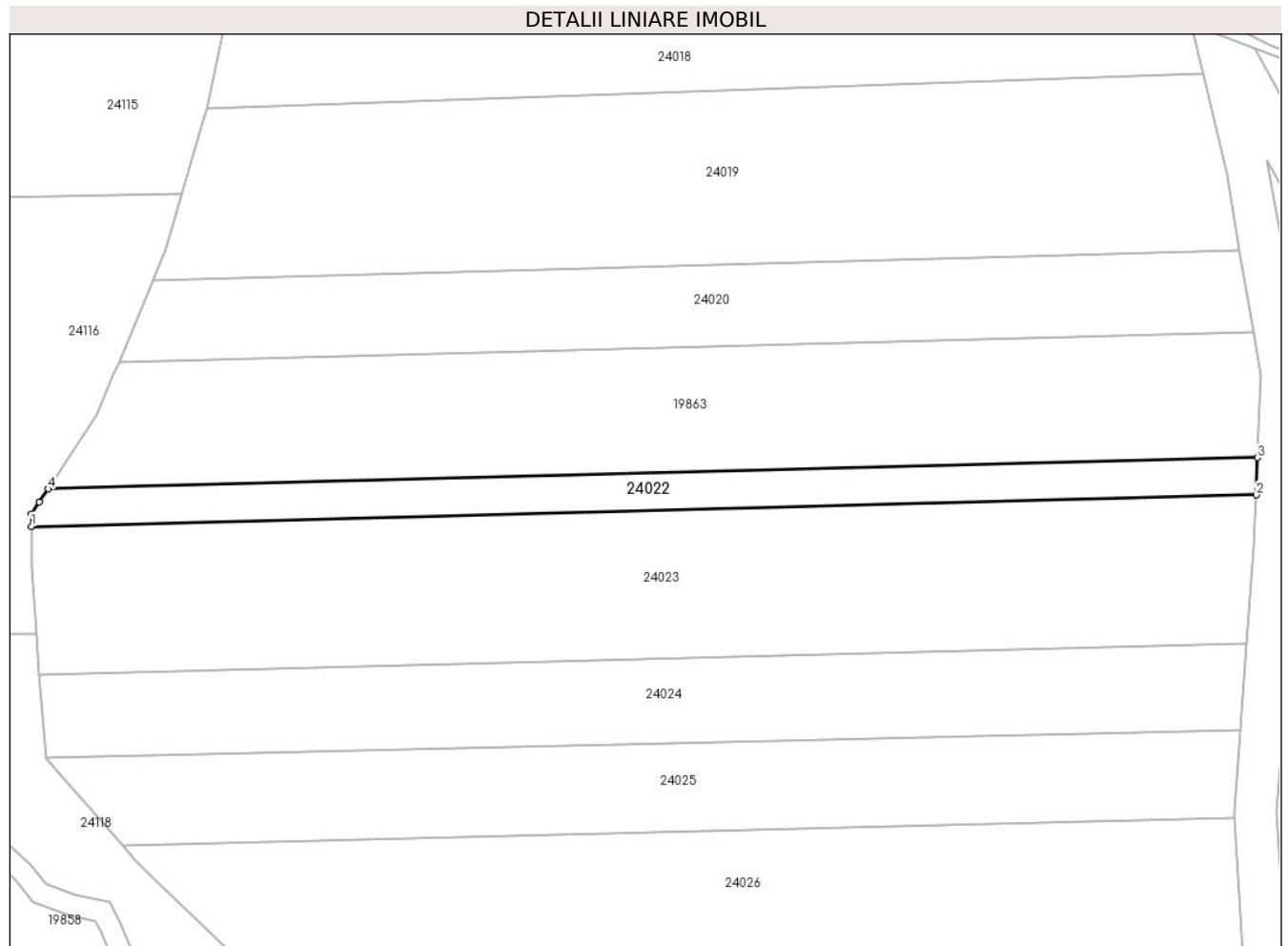
C. Partea III. SARCINI .

Inscrieri privind dezmembramintele dreptului de proprietate, drepturi reale de garanție și sarcini	Referințe
NU SUNT	

Teren

Nr cadastral	Suprafața (mp)*	Observații / Referințe
	400	

* Suprafața este determinată în planul de proiecție Stereo 70.



Date referitoare la teren

Crt	Categorie folosință	Intra vilan	Suprafața (mp)	Tarla	Parcelă	Nr. topo	Observații / Referințe
1	faneata	NU	400	96	2674/22	-	

Lungime Segmente

1) Valorile lungimilor segmentelor sunt obținute din proiecție în plan.

Punct început	X / Y	Punct sfârșit	X / Y	Lungime segment (** (m)
1	470.571,65 471.935,738	2	470.686,89 471.938,706	115.278
2	470.686,89 471.938,706	3	470.687,029 471.942,204	3.5
3	470.687,029 471.942,204	4	470.573,208 471.939,254	113.86
4	470.573,208 471.939,254	5	470.572,405 471.938,044	1.452
5	470.572,405 471.938,044	6	470.571,646 471.936,899	1.374

Punct început	X / Y	Punct sfârșit	X / Y	Lungime segment (** (m)
6	470.571,646 471.936,899	1	470.571,65 471.935,738	1.161

** Lungimile segmentelor sunt determinate în planul de proiecție Stereo 70 și sunt rotunjite la 1 milimetru.

*** Distanța dintre puncte este formată din segmente cumulate ce sunt mai mici decât valoarea 1 milimetru.

**DATE DESPRE IMOBILUL NR. 24023**

Oficiul de Cadastru și Publicitate Imobiliară SIBIU
Biroul de Cadastru și Publicitate Imobiliară Avrig

A. Partea I. Descrierea imobilului

TEREN Extravilan

Adresa: Jud. Sibiu

Nr. Crt	Nr cadastral Nr. topografic	Suprafața* (mp)	Observații / Referințe
A1		1.600	Sector cadastral:74 Teren neimprejmuit;

B. Partea II. Proprietari și acte

Inscrieri privitoare la dreptul de proprietate și alte drepturi reale	Referințe
/	
Act Administrativ nr. 1270/15, din 08/05/2003 emis de CJPSDPAT SIBIU (titlu de proprietate);	
B1	A1
Intabulare, drept de PROPRIETATE, dobandit prin Reconstituire, cota actuala 1/1 1) PAMP VICTOR, lipsă CNP	

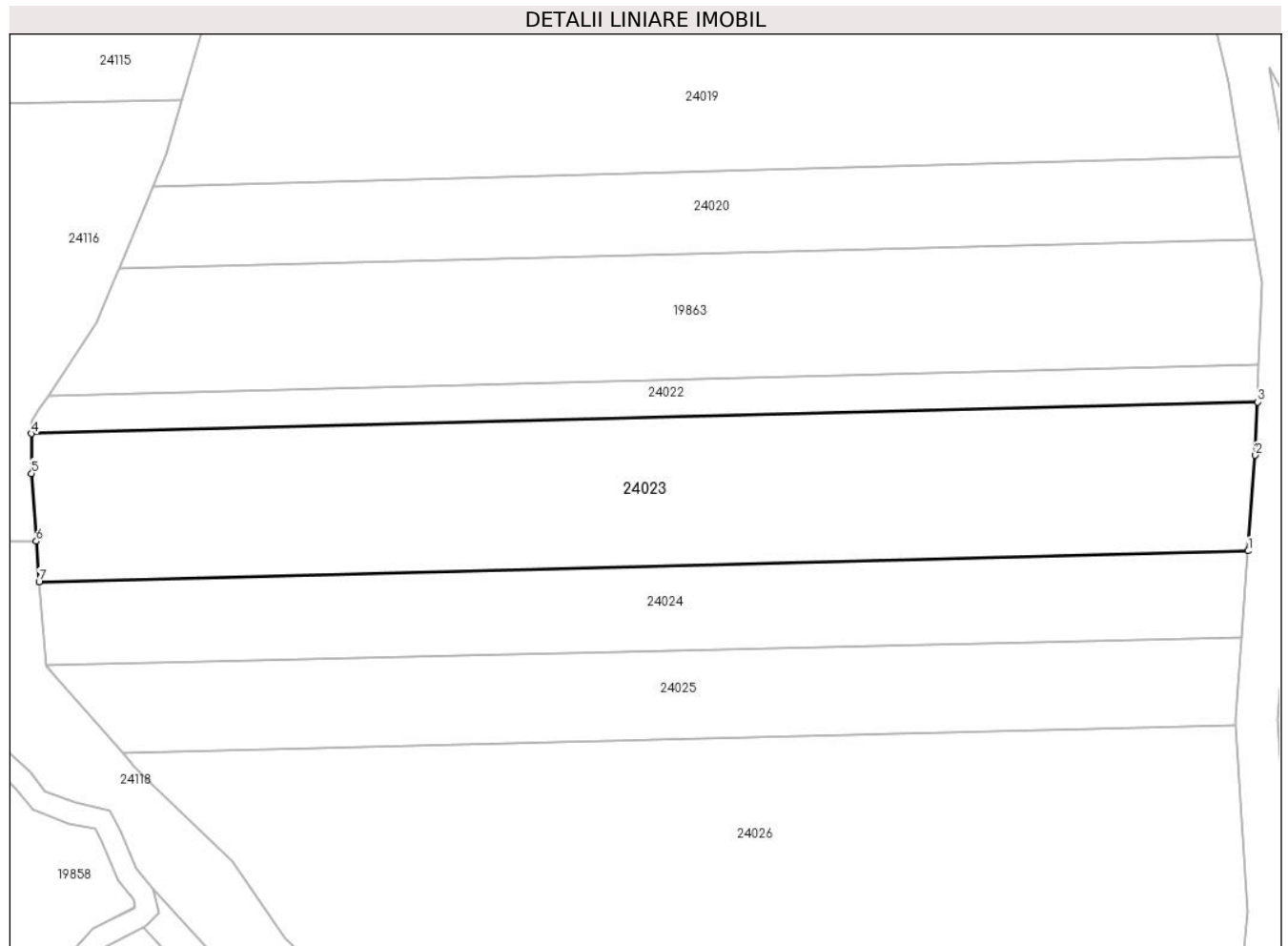
C. Partea III. SARCINI .

Inscrieri privind dezmembramintele dreptului de proprietate, drepturi reale de garanție și sarcini	Referințe
NU SUNT	

Teren

Nr cadastral	Suprafața (mp)*	Observații / Referințe
	1.600	

* Suprafața este determinată în planul de proiecție Stereo 70.



Date referitoare la teren

Crt	Categorie folosință	Intravilan	Suprafața (mp)	Tarla	Parcelă	Nr. topo	Observații / Referințe
1	faneata	NU	1.600	96	2674/18	-	

Lungime Segmente

1) Valorile lungimilor segmentelor sunt obținute din proiecție în plan.

Punct început	X / Y	Punct sfârșit	X / Y	Lungime segment (** (m)
1	470.686,013 471.924,722	2	470.686,69 471.933,693	8.996
2	470.686,69 471.933,693	3	470.686,89 471.938,706	5.018
3	470.686,89 471.938,706	4	470.571,65 471.935,738	115.278
4	470.571,65 471.935,738	5	470.571,664 471.931,995	3.744
5	470.571,664 471.931,995	6	470.572,107 471.925,624	6.386

Punct început	X / Y	Punct sfârșit	X / Y	Lungime segment (** (m)
6	470.572,107 471.925,624	7	470.572,375 471.921,791	3.842
7	470.572,375 471.921,791	1	470.686,013 471.924,722	113.676

** Lungimile segmentelor sunt determinate în planul de proiecție Stereo 70 și sunt rotunjite la 1 milimetru.

*** Distanța dintre puncte este formată din segmente cumulate ce sunt mai mici decât valoarea 1 milimetru.

**DATE DESPRE IMOBILUL NR. 24024**

Oficiul de Cadastru și Publicitate Imobiliară SIBIU
Biroul de Cadastru și Publicitate Imobiliară Avrig

A. Partea I. Descrierea imobilului

TEREN Extravilan

Adresa: Jud. Sibiu

Nr. Crt	Nr cadastral Nr. topografic	Suprafața* (mp)	Observații / Referințe
A1		900	Sector cadastral:74 Teren neimprejmuit;

B. Partea II. Proprietari și acte

Inscrieri privitoare la dreptul de proprietate și alte drepturi reale	Referințe
/	
Act Administrativ nr. 1335/15, din 02/07/2003 emis de CJPSDPAT SIBIU (titlu de proprietate);	
B1	A1
Intabulare, drept de PROPRIETATE, dobandit prin Reconstituire, cota actuala 1/1 1) TUTOR EMILIAN, lipsă CNP	

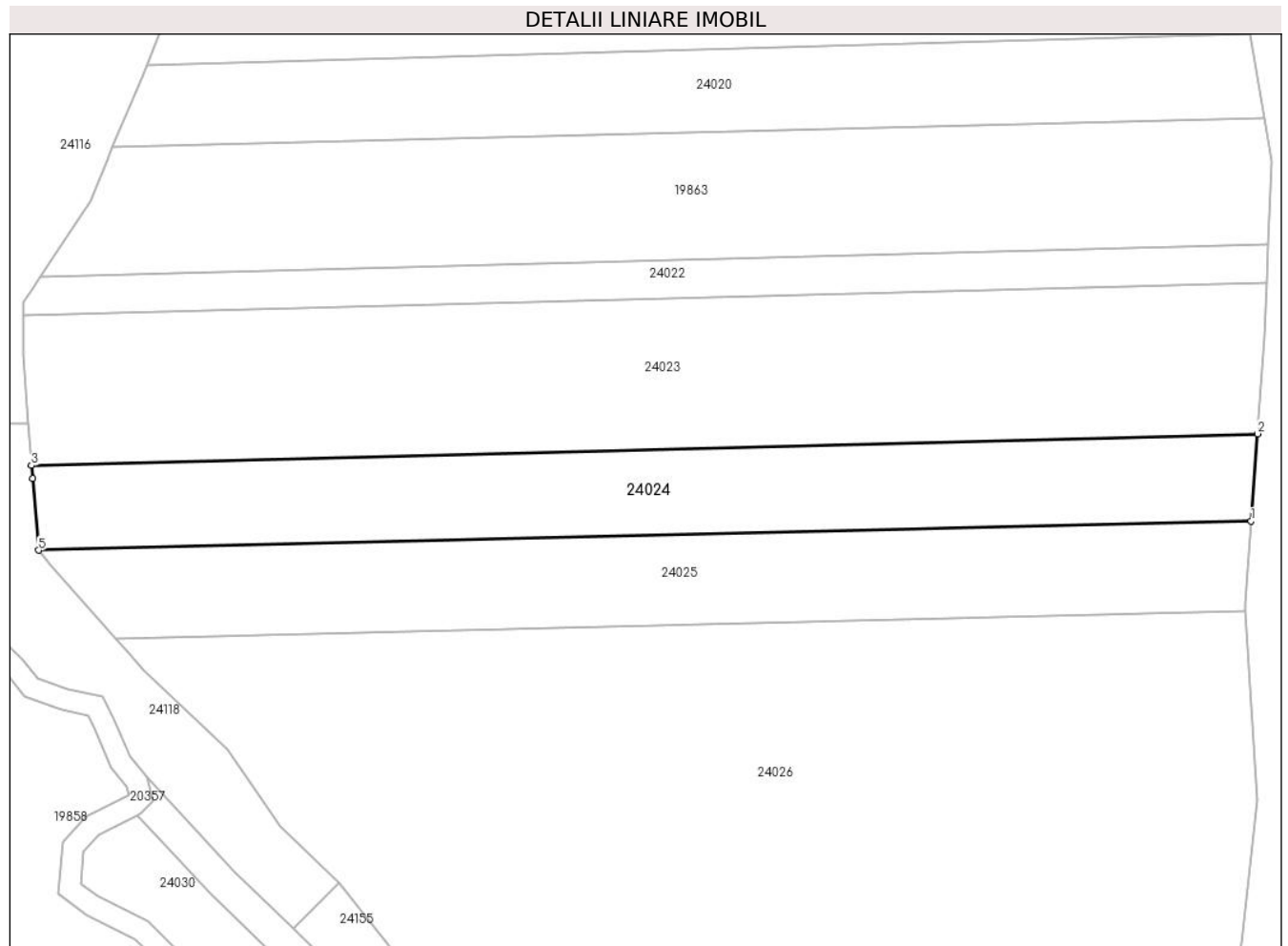
C. Partea III. SARCINI .

Inscrieri privind dezmembramintele dreptului de proprietate, drepturi reale de garanție și sarcini	Referințe
NU SUNT	

Teren

Nr cadastral	Suprafața (mp)*	Observații / Referințe
	900	

* Suprafața este determinată în planul de proiecție Stereo 70.



Date referitoare la teren

Crt	Categorie folosință	Intravilan	Suprafața (mp)	Tarla	Parcelă	Nr. topo	Observații / Referințe
1	faneata	NU	900	96	2674/16	-	

Lungime Segmente

1) Valorile lungimilor segmentelor sunt obținute din proiecție în plan.

Punct început	X / Y	Punct sfârșit	X / Y	Lungime segment (** (m)
1	470.685,403 471.916,64	2	470.686,013 471.924,722	8.105
2	470.686,013 471.924,722	3	470.572,375 471.921,791	113.676
3	470.572,375 471.921,791	4	470.572,478 471.920,573	1.223
4	470.572,478 471.920,573	5	470.573,036 471.913,946	6.65
5	470.573,036 471.913,946	1	470.685,403 471.916,64	112.4

**** Lungimile segmentelor sunt determinate în planul de proiecție Stereo 70 și sunt rotunjite la 1 milimetru.**

***** Distanța dintre puncte este formată din segmente cumulate ce sunt mai mici decât valoarea 1 milimetru.**

**DATE DESPRE IMOBILUL NR. 24025**

Oficiul de Cadastru și Publicitate Imobiliară SIBIU
Biroul de Cadastru și Publicitate Imobiliară Avrig

A. Partea I. Descrierea imobilului

TEREN Extravilan

Adresa: Jud. Sibiu

Nr. Crt	Nr cadastral Nr. topografic	Suprafața* (mp)	Observații / Referințe
A1		900	Sector cadastral:74 Teren neimprejmuit;

B. Partea II. Proprietari și acte

Inscrieri privitoare la dreptul de proprietate și alte drepturi reale		Referințe
/		
Act Administrativ nr. 1326/15, din 11/06/2003 emis de CJPSDPAT SIBIU (titlu de proprietate);		
B1	Intabulare, drept de PROPRIETATE, dobandit prin Reconstituire, cota actuala 1/1 1) NAN GHEORGHE, lipsă CNP	A1

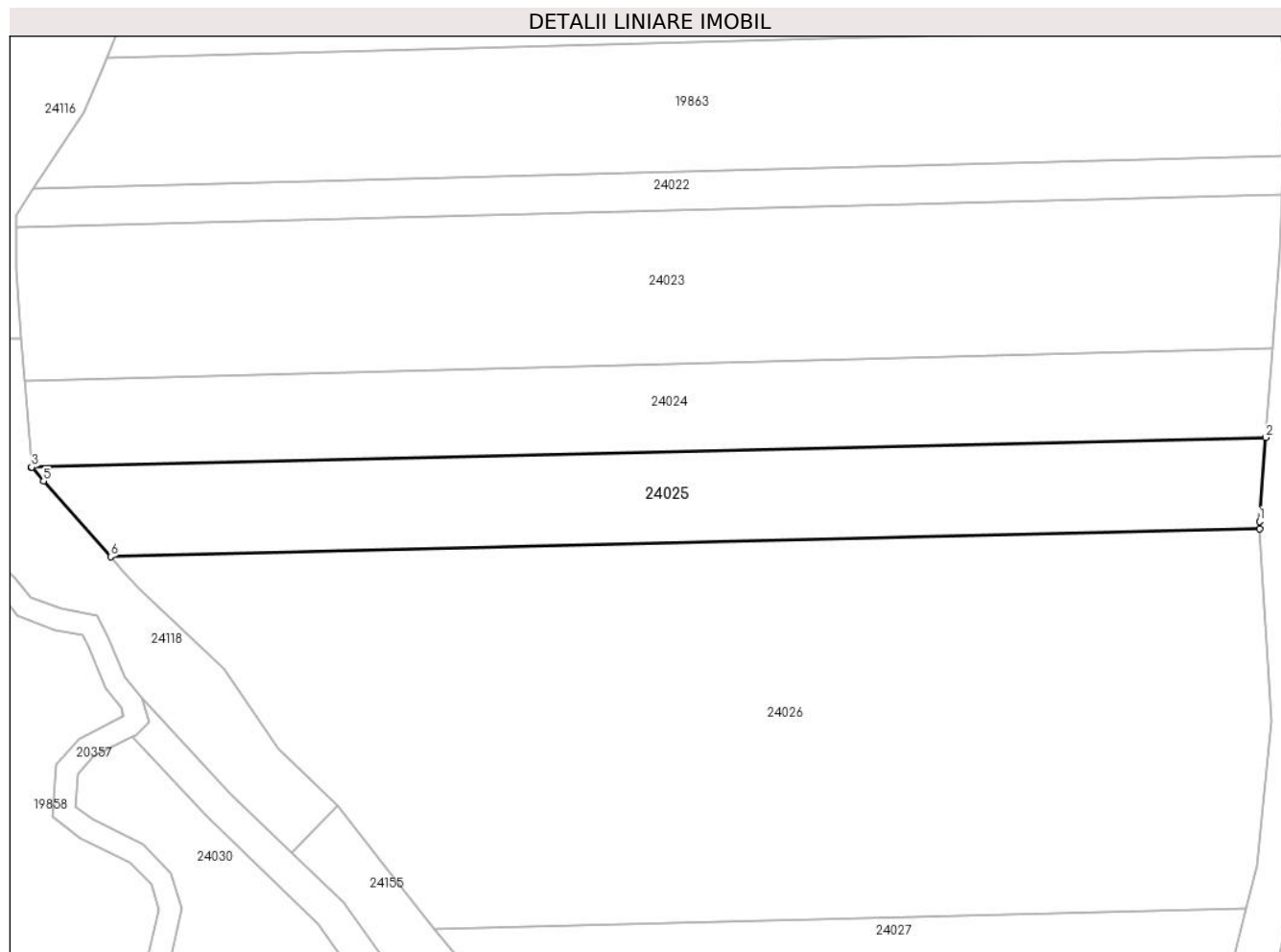
C. Partea III. SARCINI .

Inscrieri privind dezmembramintele dreptului de proprietate, drepturi reale de garanție și sarcini	Referințe
NU SUNT	

Teren

Nr cadastral	Suprafața (mp)*	Observații / Referințe
	900	

* Suprafața este determinată în planul de proiecție Stereo 70.



Date referitoare la teren

Crt	Categorie folosință	Intra vilan	Suprafața (mp)	Tarla	Parcelă	Nr. topo	Observații / Referințe
1	faneata	NU	900	96	2674/12	-	

Lungime Segmente

1) Valorile lungimilor segmentelor sunt obținute din proiecție în plan.

Punct început	X / Y	Punct sfârșit	X / Y	Lungime segment (** (m)
1	470.684,828 471.909,021	2	470.685,403 471.916,64	7.64
2	470.685,403 471.916,64	3	470.573,036 471.913,946	112.4
3	470.573,036 471.913,946	4	470.573,04 471.913,892	0.055
4	470.573,04 471.913,892	5	470.574,112 471.912,684	1.615
5	470.574,112 471.912,684	6	470.580,219 471.905,804	9.199

Punct început	X / Y	Punct sfârșit	X / Y	Lungime segment (** (m)
6	470.580,219 471.905,804	7	470.684,833 471.908,349	104.645
7	470.684,833 471.908,349	1	470.684,828 471.909,021	0.672

** Lungimile segmentelor sunt determinate în planul de proiecție Stereo 70 și sunt rotunjite la 1 milimetru.

*** Distanța dintre puncte este formată din segmente cumulate ce sunt mai mici decât valoarea 1 milimetru.

**DATE DESPRE IMOBILUL NR. 24026**

Oficiul de Cadastru și Publicitate Imobiliară SIBIU
Biroul de Cadastru și Publicitate Imobiliară Avrig

A. Partea I. Descrierea imobilului

TEREN Extravilan

Adresa: Jud. Sibiu

Nr. Crt	Nr cadastral Nr. topografic	Suprafața* (mp)	Observații / Referințe
A1		3.100	Sector cadastral:74 Teren neimprejmuit;

B. Partea II. Proprietari și acte

Inscrieri privitoare la dreptul de proprietate și alte drepturi reale	Referințe
/	
Act Administrativ nr. 1388/15, din 28/01/2004 emis de CJPSDPAT SIBIU (titlu de proprietate);	
B1	A1
Intabulare, drept de PROPRIETATE, dobandit prin Reconstituire, cota actuala 1/1 1) CIȘMAȘ GHEORGHE, lipsă CNP	

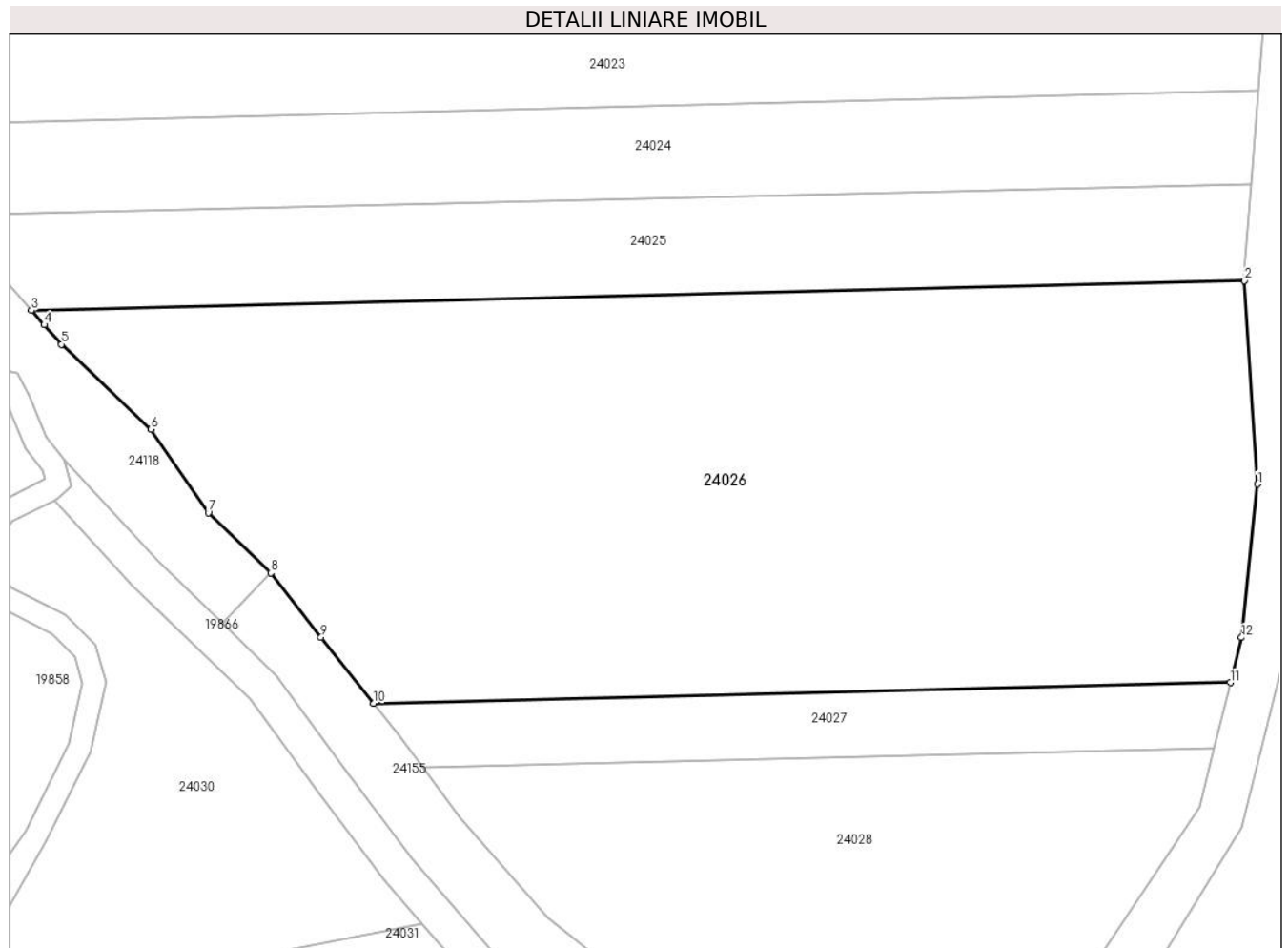
C. Partea III. SARCINI .

Inscrieri privind dezmembramintele dreptului de proprietate, drepturi reale de garanție și sarcini	Referințe
NU SUNT	

Teren

Nr cadastral	Suprafața (mp)*	Observații / Referințe
	3.100	

* Suprafața este determinată în planul de proiecție Stereo 70.



Date referitoare la teren

Crt	Categorie folosință	Intravilan	Suprafața (mp)	Tarla	Parcelă	Nr. topo	Observații / Referințe
1	faneata	NU	3.100	96	2674/10	-	

Lungime Segmente

1) Valorile lungimilor segmentelor sunt obținute din proiecție în plan.

Punct început	X / Y	Punct sfârșit	X / Y	Lungime segment (** (m)
1	470.685,952 471.890,847	2	470.684,833 471.908,349	17.538
2	470.684,833 471.908,349	3	470.580,219 471.905,804	104.645
3	470.580,219 471.905,804	4	470.581,322 471.904,562	1.661
4	470.581,322 471.904,562	5	470.582,804 471.902,892	2.234
5	470.582,804 471.902,892	6	470.590,529 471.895,568	10.645

Punct început	X / Y	Punct sfârșit	X / Y	Lungime segment (** (m)
6	470.590,529 471.895,568	7	470.595,463 471.888,378	8.72
7	470.595,463 471.888,378	8	470.600,859 471.883,196	7.481
8	470.600,859 471.883,196	9	470.605,185 471.877,66	7.026
9	470.605,185 471.877,66	10	470.609,741 471.871,965	7.294
10	470.609,741 471.871,965	11	470.683,609 471.873,762	73.889
11	470.683,609 471.873,762	12	470.684,571 471.877,636	3.992
12	470.684,571 471.877,636	1	470.685,952 471.890,847	13.282

** Lungimile segmentelor sunt determinate în planul de proiecție Stereo 70 și sunt rotunjite la 1 milimetru.

*** Distanța dintre puncte este formată din segmente cumulate ce sunt mai mici decât valoarea 1 milimetru.

**DATE DESPRE IMOBILUL NR. 24027**

Oficiul de Cadastru și Publicitate Imobiliară SIBIU
Biroul de Cadastru și Publicitate Imobiliară Avrig

A. Partea I. Descrierea imobilului

TEREN Extravilan

Adresa: Jud. Sibiu

Nr. Crt	Nr cadastral Nr. topografic	Suprafața* (mp)	Observații / Referințe
A1		400	Sector cadastral:74 Teren neimprejmuit;

B. Partea II. Proprietari și acte

Inscrieri privitoare la dreptul de proprietate și alte drepturi reale	Referințe
/	
Act Administrativ nr. 768/15, din 11/01/1999 emis de CJPSDPAT SIBIU (titlu de proprietate);	
B1	A1
Intabulare, drept de PROPRIETATE, dobandit prin Reconstituire, cota actuala 1/1 1) NAN DAVID , lipsă CNP	

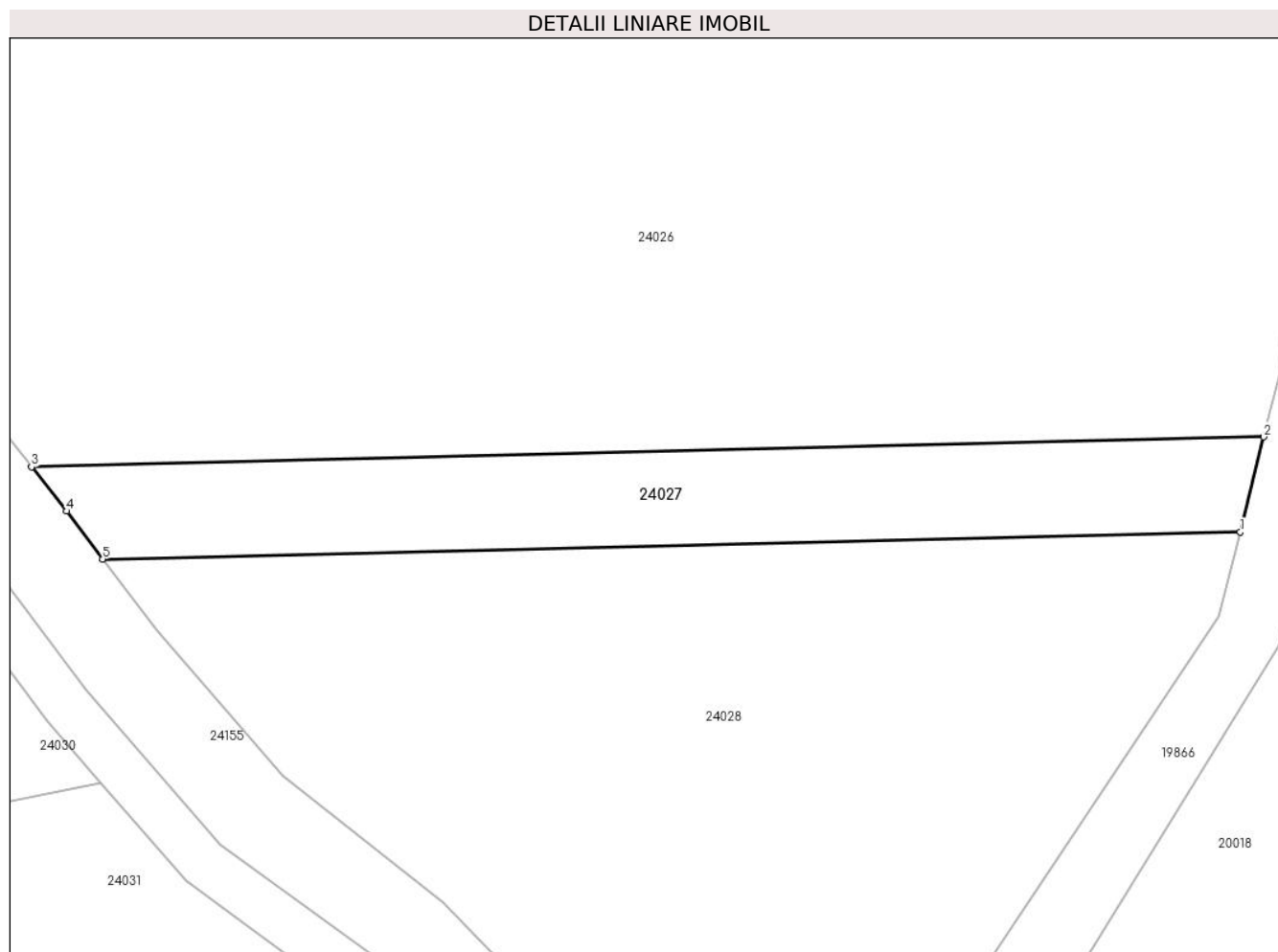
C. Partea III. SARCINI .

Inscrieri privind dezmembramintele dreptului de proprietate, drepturi reale de garanție și sarcini	Referințe
NU SUNT	

Teren

Nr cadastral	Suprafața (mp)*	Observații / Referințe
	400	

* Suprafața este determinată în planul de proiecție Stereo 70.



Date referitoare la teren

Crt	Categorie folosință	Intra vilan	Suprafața (mp)	Tarla	Parcelă	Nr. topo	Observații / Referințe
1	faneata	NU	400	96	2674/6	-	

Lungime Segmente

1) Valorile lungimilor segmentelor sunt obținute din proiecție în plan.

Punct început	X / Y	Punct sfârșit	X / Y	Lungime segment (** (m)
1	470.682,197 471.868,078	2	470.683,609 471.873,762	5.857
2	470.683,609 471.873,762	3	470.609,741 471.871,965	73.889
3	470.609,741 471.871,965	4	470.611,857 471.869,32	3.387
4	470.611,857 471.869,32	5	470.614,01 471.866,448	3.59
5	470.614,01 471.866,448	1	470.682,197 471.868,078	68.207

**** Lungimile segmentelor sunt determinate în planul de proiecție Stereo 70 și sunt rotunjite la 1 milimetru.**

***** Distanța dintre puncte este formată din segmente cumulate ce sunt mai mici decât valoarea 1 milimetru.**

**DATE DESPRE IMOBILUL NR. 24028**

Oficiul de Cadastru și Publicitate Imobiliară SIBIU
Biroul de Cadastru și Publicitate Imobiliară Avrig

A. Partea I. Descrierea imobilului

TEREN Extravilan

Adresa: Jud. Sibiu

Nr. Crt	Nr cadastral Nr. topografic	Suprafața* (mp)	Observații / Referințe
A1		1.500	Sector cadastral:74 Teren neimprejmuit;

B. Partea II. Proprietari și acte

Inscrieri privitoare la dreptul de proprietate și alte drepturi reale	Referințe
/	
Act Administrativ nr. 1292/15, din 06/05/2003 emis de CJPSDPAT SIBIU (titlu de proprietate);	
B1	A1
Intabulare, drept de PROPRIETATE, dobandit prin Reconstituire, cota actuala 1/1 1) VIZANTE ANA, lipsă CNP	

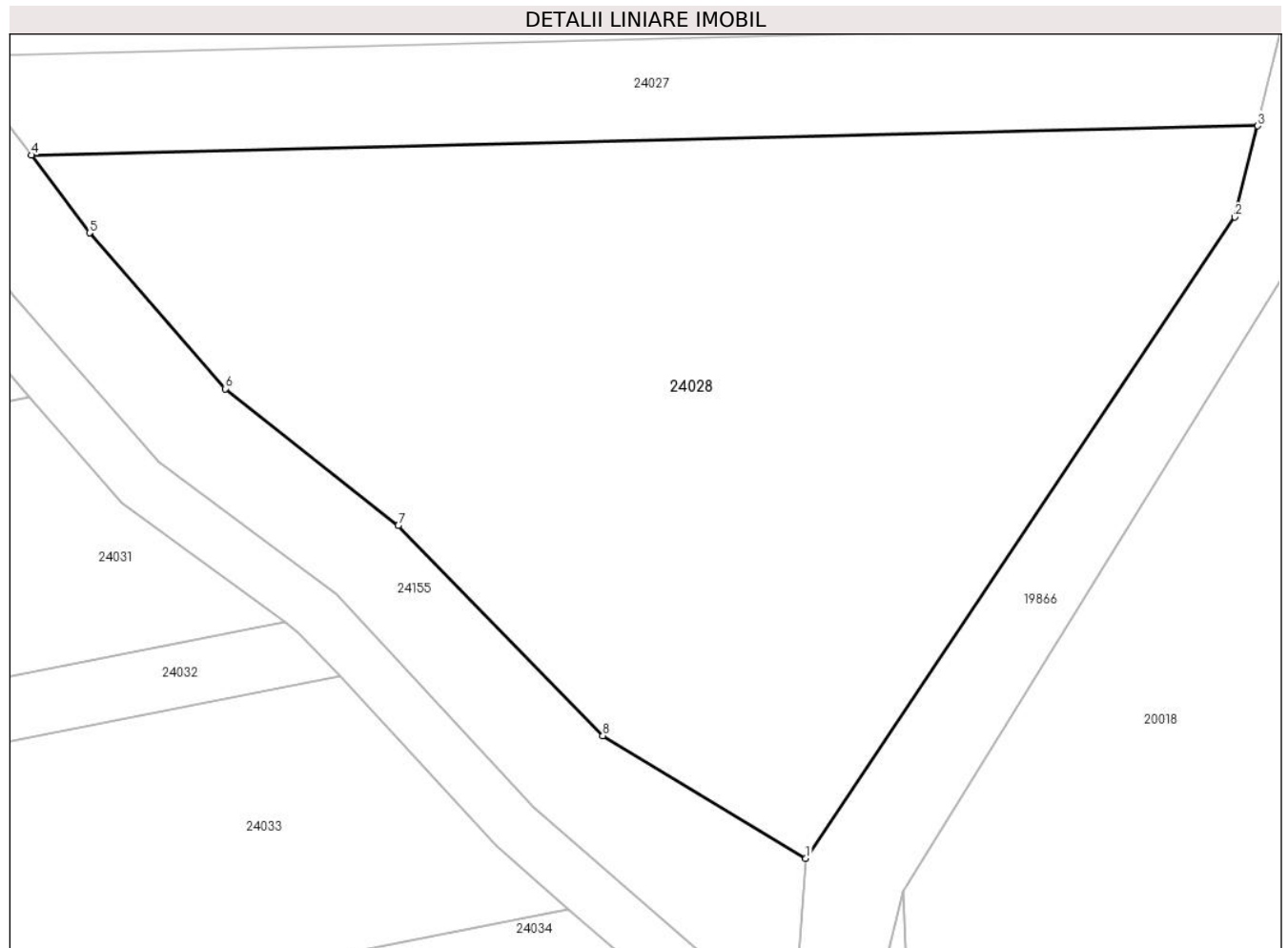
C. Partea III. SARCINI .

Inscrieri privind dezmembramintele dreptului de proprietate, drepturi reale de garanție și sarcini	Referințe
NU SUNT	

Teren

Nr cadastral	Suprafața (mp)*	Observații / Referințe
	1.500	

* Suprafața este determinată în planul de proiecție Stereo 70.



Date referitoare la teren

Crt	Categorie folosință	Intravilan	Suprafața (mp)	Tarla	Parcelă	Nr. topo	Observații / Referințe
1	faneata	NU	1.500	96	2674/5	-	

Lungime Segmente

1) Valorile lungimilor segmentelor sunt obținute din proiecție în plan.

Punct început	X / Y	Punct sfârșit	X / Y	Lungime segment (** (m)
1	470.657,08 471.827,396	2	470.680,938 471.863,011	42.868
2	470.680,938 471.863,011	3	470.682,197 471.868,078	5.221
3	470.682,197 471.868,078	4	470.614,01 471.866,448	68.207
4	470.614,01 471.866,448	5	470.617,247 471.862,128	5.399
5	470.617,247 471.862,128	6	470.624,794 471.853,477	11.48

Punct început	X / Y	Punct sfârșit	X / Y	Lungime segment (** (m)
6	470.624,794 471.853,477	7	470.634,412 471.845,874	12.259
7	470.634,412 471.845,874	8	470.645,786 471.834,21	16.292
8	470.645,786 471.834,21	1	470.657,08 471.827,396	13.19

** Lungimile segmentelor sunt determinate în planul de proiecție Stereo 70 și sunt rotunjite la 1 milimetru.

*** Distanța dintre puncte este formată din segmente cumulate ce sunt mai mici decât valoarea 1 milimetru.

**DATE DESPRE IMOBILUL NR. 24029**

Oficiul de Cadastru și Publicitate Imobiliară SIBIU
Biroul de Cadastru și Publicitate Imobiliară Avrig

A. Partea I. Descrierea imobilului

TEREN Extravilan

Adresa: Jud. Sibiu

Nr. Crt	Nr cadastral Nr. topografic	Suprafața* (mp)	Observații / Referințe
A1		236	Sector cadastral:74 Teren neimprejmuit;

B. Partea II. Proprietari și acte

Inscrieri privitoare la dreptul de proprietate și alte drepturi reale		Referințe
/		
Act Normativ nr. 7, din 13/03/1996 emis de PARLAMENTUL ROMÂNIEI (art. 13 alin. 15);		
B1	Inscrierea provizorie, drept de PROPRIETATE, dobandit prin Lege, cota actuala 1/1 1) COMUNA ARPAȘU DE JOS, CIF:4270708, PROPRIETAR NEIDENTIFICAT	A1

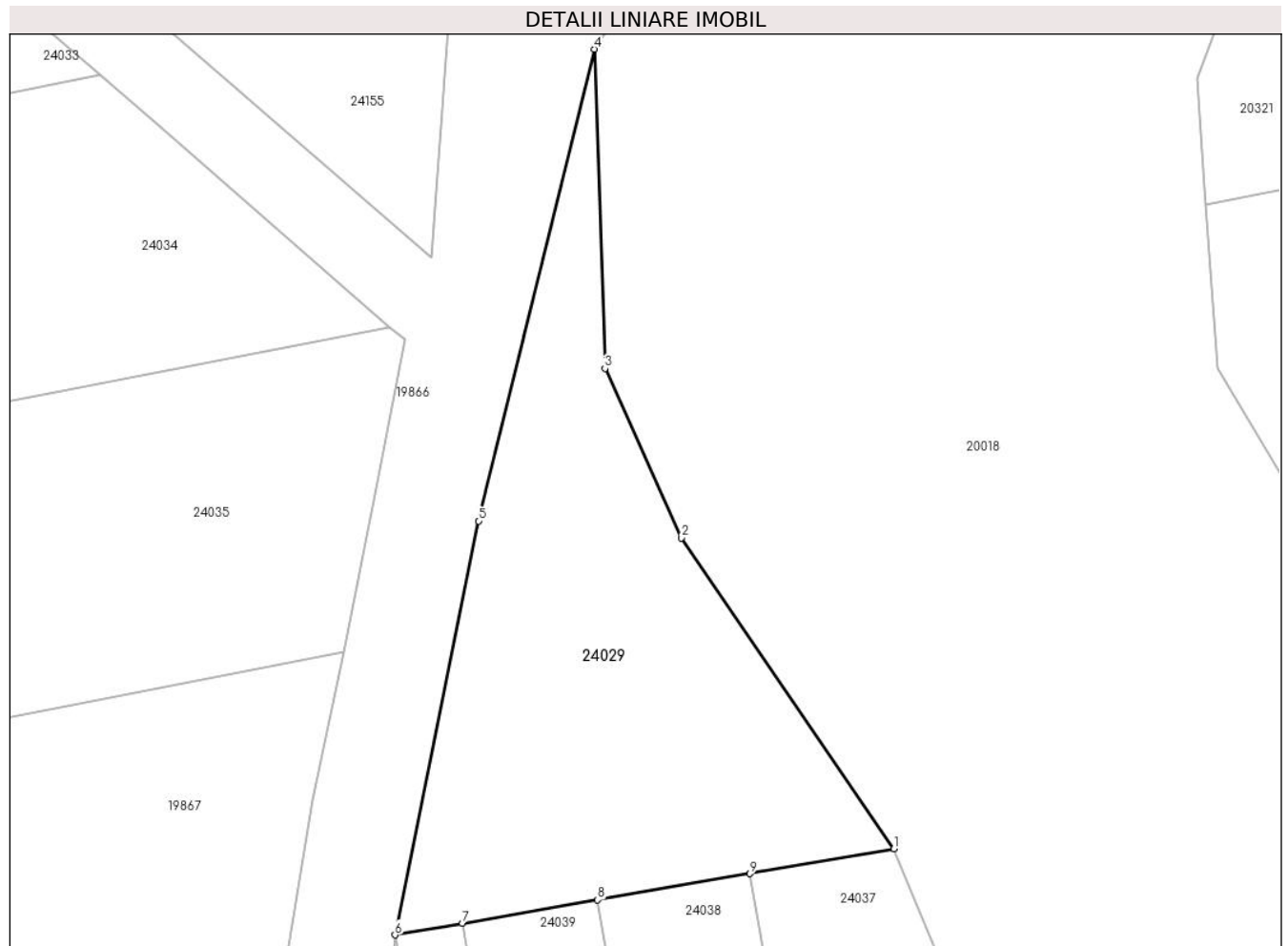
C. Partea III. SARCINI .

Inscrieri privind dezmembramintele dreptului de proprietate, drepturi reale de garanție și sarcini	Referințe
NU SUNT	

Teren

Nr cadastral	Suprafața (mp)*	Observații / Referințe
	236	

* Suprafața este determinată în planul de proiecție Stereo 70.



Date referitoare la teren

Crt	Categorie folosință	Intravilan	Suprafața (mp)	Tarla	Parcelă	Nr. topo	Observații / Referințe
1	faneata	NU	236	96	2674/8	-	

Lungime Segmente

1) Valorile lungimilor segmentelor sunt obținute din proiecție în plan.

Punct început	X / Y	Punct sfârșit	X / Y	Lungime segment (** (m)
1	470.673,775 471.795,508	2	470.665,777 471.807,19	14.158
2	470.665,777 471.807,19	3	470.662,899 471.813,555	6.985
3	470.662,899 471.813,555	4	470.662,51 471.825,555	12.006
4	470.662,51 471.825,555	5	470.658,142 471.807,829	18.256
5	470.658,142 471.807,829	6	470.655,001 471.792,273	15.869

Punct început	X / Y	Punct sfârșit	X / Y	Lungime segment (** (m)
6	470.655,001 471.792,273	7	470.657,536 471.792,71	2.573
7	470.657,536 471.792,71	8	470.662,622 471.793,586	5.16
8	470.662,622 471.793,586	9	470.668,35 471.794,573	5.813
9	470.668,35 471.794,573	1	470.673,775 471.795,508	5.505

** Lungimile segmentelor sunt determinate în planul de proiecție Stereo 70 și sunt rotunjite la 1 milimetru.

*** Distanța dintre puncte este formată din segmente cumulate ce sunt mai mici decât valoarea 1 milimetru.

**DATE DESPRE IMOBILUL NR. 24030**

Oficiul de Cadastru și Publicitate Imobiliară SIBIU
Biroul de Cadastru și Publicitate Imobiliară Avrig

A. Partea I. Descrierea imobilului

TEREN Extravilan

Adresa: Jud. Sibiu

Nr. Crt	Nr cadastral Nr. topografic	Suprafața* (mp)	Observații / Referințe
A1		752	Sector cadastral:74 Teren neimprejmuit;

B. Partea II. Proprietari și acte

Inscrieri privitoare la dreptul de proprietate și alte drepturi reale		Referințe
/		
Act Normativ nr. 7, din 13/03/1996 emis de PARLAMENTUL ROMÂNIEI (art. 13 alin. 15);		
B1	Inscrierea provizorie, drept de PROPRIETATE, dobandit prin Lege, cota actuala 1/1	A1
1) COMUNA ARPAȘU DE JOS, CIF:4270708, PROPRIETAR NEIDENTIFICAT		

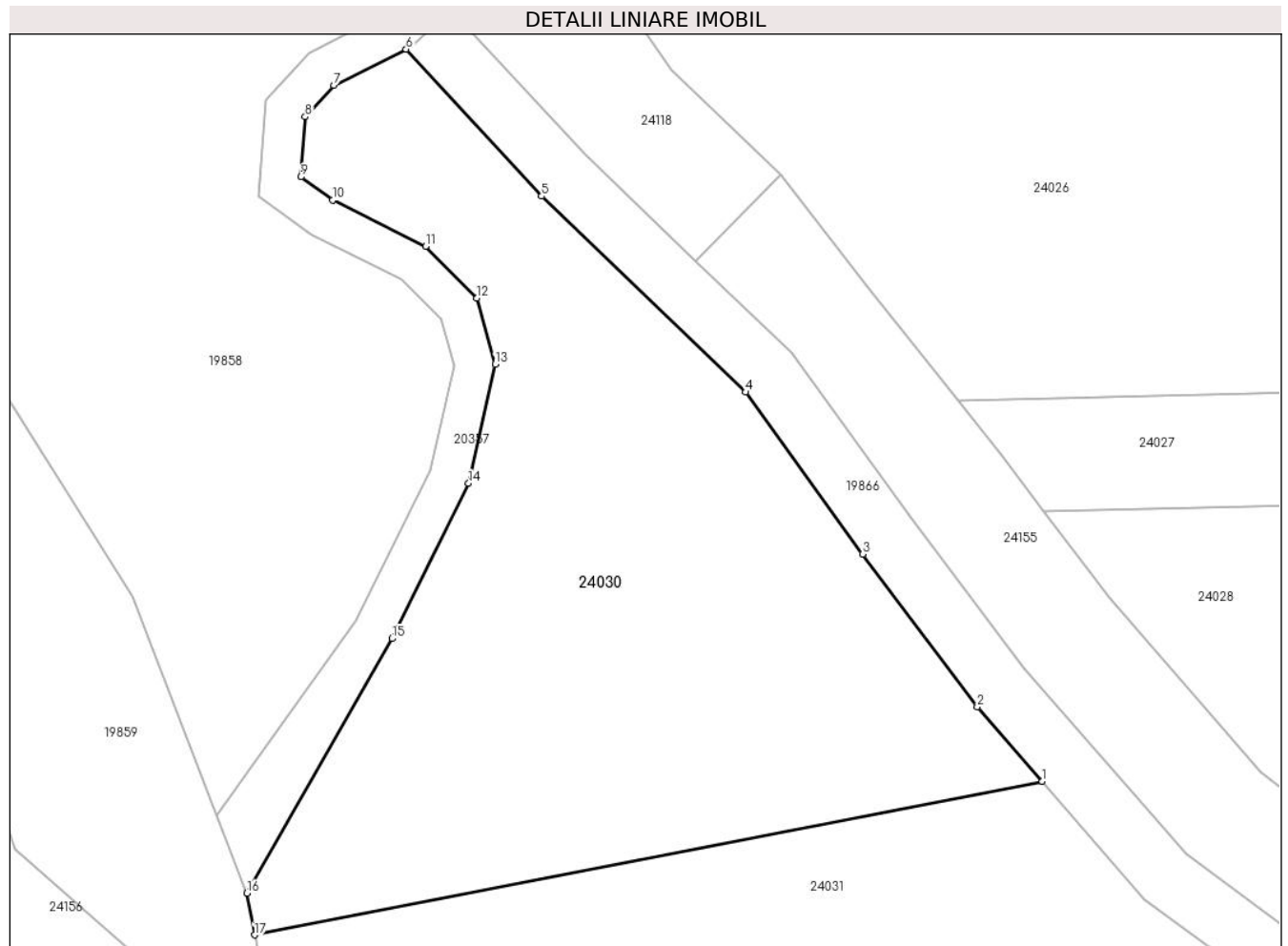
C. Partea III. SARCINI .

Inscrieri privind dezmembramintele dreptului de proprietate, drepturi reale de garanție și sarcini	Referințe
NU SUNT	

Teren

Nr cadastral	Suprafața (mp)*	Observații / Referințe
	752	

* Suprafața este determinată în planul de proiecție Stereo 70.



Date referitoare la teren

Crt	Categorie folosință	Intravilan	Suprafața (mp)	Tarla	Parcelă	Nr. topo	Observații / Referințe
1	faneata	NU	752	96	2672	-	

Lungime Segmente

1) Valorile lungimilor segmentelor sunt obținute din proiecție în plan.

Punct început	X / Y	Punct sfârșit	X / Y	Lungime segment (** (m)
1	470.613,905 471.853,021	2	470.610,677 471.856,716	4.907
2	470.610,677 471.856,716	3	470.604,978 471.864,321	9.503
3	470.604,978 471.864,321	4	470.599,126 471.872,381	9.96
4	470.599,126 471.872,381	5	470.588,974 471.882,132	14.076
5	470.588,974 471.882,132	6	470.582,213 471.889,44	9.956

Punct început	X / Y	Punct sfârșit	X / Y	Lungime segment (** (m)
6	470.582,213 471.889,44	7	470.578,622 471.887,64	4.017
7	470.578,622 471.887,64	8	470.577,193 471.886,076	2.119
8	470.577,193 471.886,076	9	470.576,974 471.883,084	3.0
9	470.576,974 471.883,084	10	470.578,553 471.881,924	1.96
10	470.578,553 471.881,924	11	470.583,194 471.879,627	5.179
11	470.583,194 471.879,627	12	470.585,754 471.877,054	3.629
12	470.585,754 471.877,054	13	470.586,658 471.873,764	3.412
13	470.586,658 471.873,764	14	470.585,336 471.867,84	6.07
14	470.585,336 471.867,84	15	470.581,514 471.860,119	8.616
15	470.581,514 471.860,119	16	470.574,294 471.847,457	14.575
16	470.574,294 471.847,457	17	470.574,677 471.845,375	2.118
17	470.574,677 471.845,375	1	470.613,905 471.853,021	39.966

** Lungimile segmentelor sunt determinate în planul de proiecție Stereo 70 și sunt rotunjite la 1 milimetru.

*** Distanța dintre puncte este formată din segmente cumulate ce sunt mai mici decât valoarea 1 milimetru.

**DATE DESPRE IMOBILUL NR. 24031**

Oficiul de Cadastru și Publicitate Imobiliară SIBIU
Biroul de Cadastru și Publicitate Imobiliară Avrig

A. Partea I. Descrierea imobilului

TEREN Extravilan

Adresa: Jud. Sibiu

Nr. Crt	Nr cadastral Nr. topografic	Suprafața* (mp)	Observații / Referințe
A1		700	Sector cadastral:74 Teren neimprejmuit;

B. Partea II. Proprietari și acte

Inscrieri privitoare la dreptul de proprietate și alte drepturi reale	Referințe
/	
Act Administrativ nr. 819/15, din 07/05/1999 emis de CJPSDPAT SIBIU (titlu de proprietate);	
B1	A1
Intabulare, drept de PROPRIETATE, dobandit prin Reconstituire, cota actuala 1/1 1) DOBRILĂ CONSTANTIN, lipsă CNP	

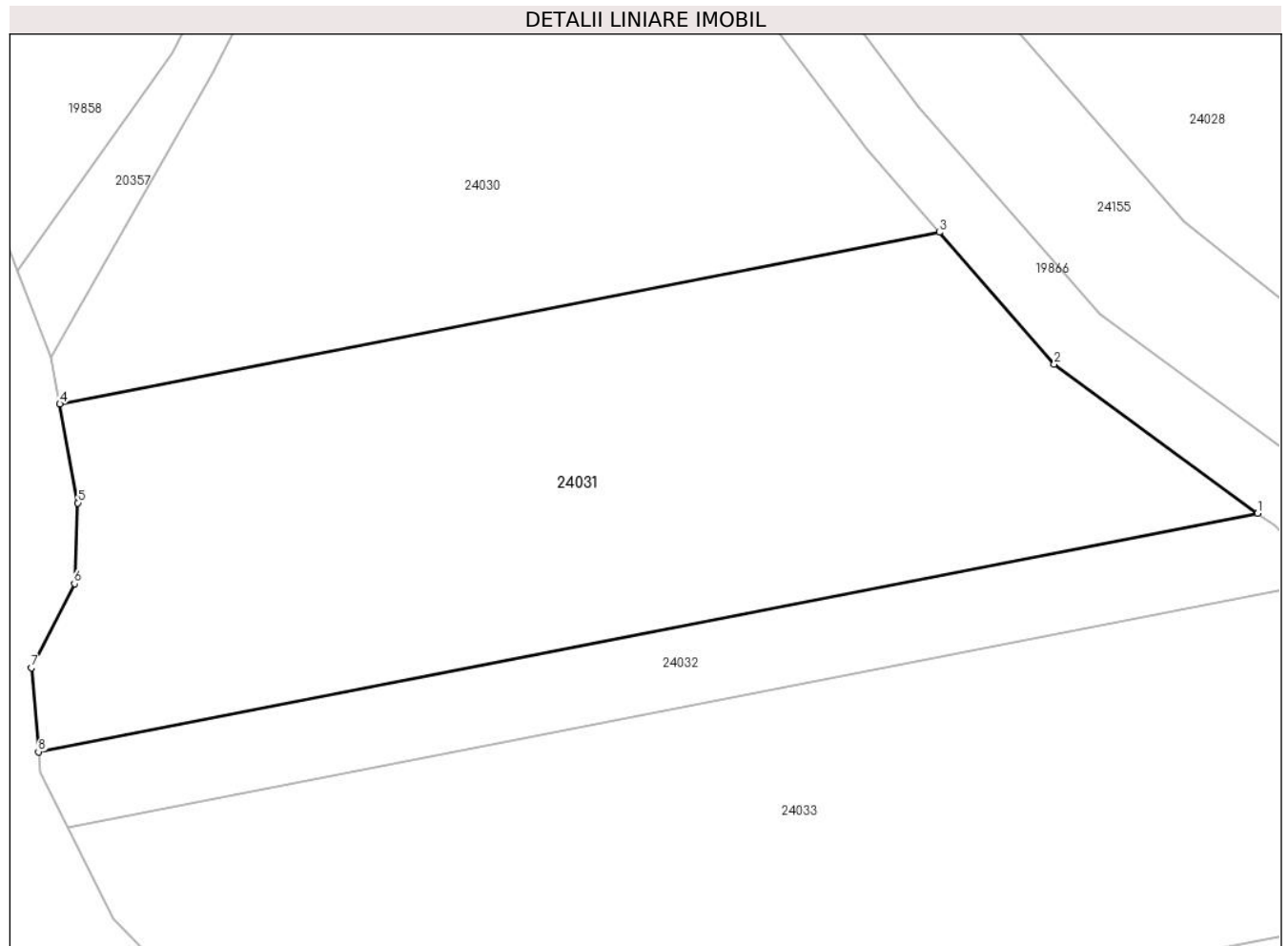
C. Partea III. SARCINI .

Inscrieri privind dezmembramintele dreptului de proprietate, drepturi reale de garanție și sarcini	Referințe
NU SUNT	

Teren

Nr cadastral	Suprafața (mp)*	Observații / Referințe
	700	

* Suprafața este determinată în planul de proiecție Stereo 70.



Date referitoare la teren

Crt	Categorie folosință	Intra vilan	Suprafața (mp)	Tarla	Parcelă	Nr. topo	Observații / Referințe
1	faneata	NU	700	96	2674/47	-	

Lungime Segmente

1) Valorile lungimilor segmentelor sunt obținute din proiecție în plan.

Punct început	X / Y	Punct sfârșit	X / Y	Lungime segment (** (m)
1	470.628,098 471.840,497	2	470.619,032 471.847,153	11.247
2	470.619,032 471.847,153	3	470.613,905 471.853,021	7.792
3	470.613,905 471.853,021	4	470.574,677 471.845,375	39.966
4	470.574,677 471.845,375	5	470.575,488 471.840,966	4.482
5	470.575,488 471.840,966	6	470.575,33 471.837,37	3.6

Punct început	X / Y	Punct sfârșit	X / Y	Lungime segment (** (m)
6	470.575,33 471.837,37	7	470.573,415 471.833,632	4.2
7	470.573,415 471.833,632	8	470.573,725 471.829,882	3.763
8	470.573,725 471.829,882	1	470.628,098 471.840,497	55.399

** Lungimile segmentelor sunt determinate în planul de proiecție Stereo 70 și sunt rotunjite la 1 milimetru.

*** Distanța dintre puncte este formată din segmente cumulate ce sunt mai mici decât valoarea 1 milimetru.

**DATE DESPRE IMOBILUL NR. 24032**

Oficiul de Cadastru și Publicitate Imobiliară SIBIU
Biroul de Cadastru și Publicitate Imobiliară Avrig

A. Partea I. Descrierea imobilului

TEREN Extravilan

Adresa: Jud. Sibiu

Nr. Crt	Nr cadastral Nr. topografic	Suprafața* (mp)	Observații / Referințe
A1		200	Sector cadastral:74 Teren neimprejmuit;

B. Partea II. Proprietari și acte

Inscrieri privitoare la dreptul de proprietate și alte drepturi reale	Referințe
/	
Act Administrativ nr. 1187/15, din 30/01/2003 emis de CJPSDPAT SIBIU (titlu de proprietate);	
B1	A1
Intabulare, drept de PROPRIETATE, dobandit prin Reconstituire, cota actuala 1/1 1) DOBRILA SILVIA, lipsă CNP	

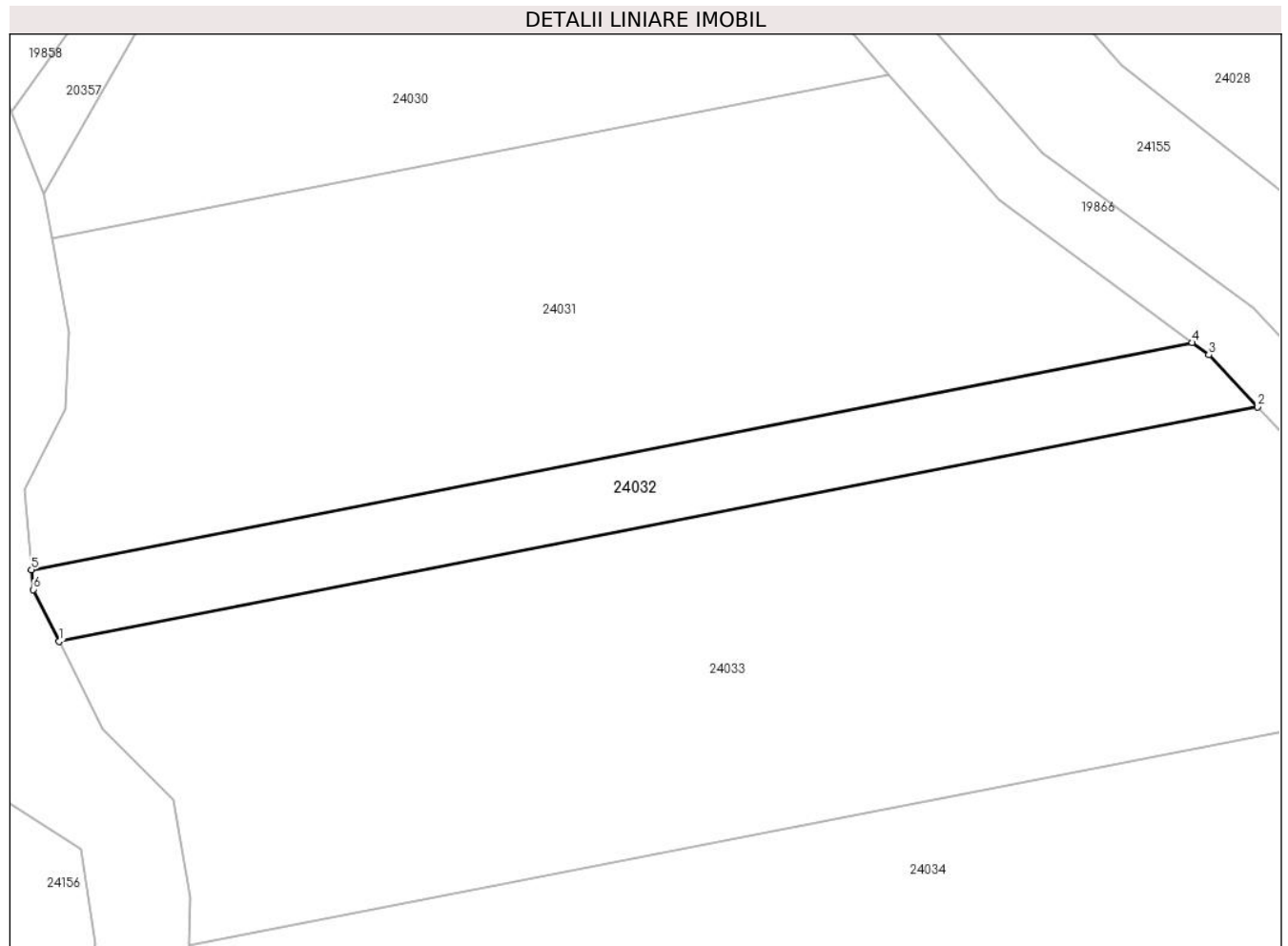
C. Partea III. SARCINI .

Inscrieri privind dezmembramintele dreptului de proprietate, drepturi reale de garanție și sarcini	Referințe
NU SUNT	

Teren

Nr cadastral	Suprafața (mp)*	Observații / Referințe
	200	

* Suprafața este determinată în planul de proiecție Stereo 70.



Date referitoare la teren

Crt	Categorie folosință	Intravilan	Suprafața (mp)	Tarla	Parcelă	Nr. topo	Observații / Referințe
1	faneata	NU	200	96	2674/45	-	

Lungime Segmente

1) Valorile lungimilor segmentelor sunt obținute din proiecție în plan.

Punct început	X / Y	Punct sfârșit	X / Y	Lungime segment (** (m)
1	470.575,021 471.826,522	2	470.631,158 471.837,495	57.199
2	470.631,158 471.837,495	3	470.628,867 471.839,933	3.345
3	470.628,867 471.839,933	4	470.628,098 471.840,497	0.954
4	470.628,098 471.840,497	5	470.573,725 471.829,882	55.399
5	470.573,725 471.829,882	6	470.573,803 471.828,948	0.937

Punct început	X / Y	Punct sfârșit	X / Y	Lungime segment (** (m)
6	470.573,803 471.828,948	1	470.575,021 471.826,522	2.714

** Lungimile segmentelor sunt determinate în planul de proiecție Stereo 70 și sunt rotunjite la 1 milimetru.

*** Distanța dintre puncte este formată din segmente cumulate ce sunt mai mici decât valoarea 1 milimetru.

**DATE DESPRE IMOBILUL NR. 24033**

Oficiul de Cadastru și Publicitate Imobiliară SIBIU
Biroul de Cadastru și Publicitate Imobiliară Avrig

A. Partea I. Descrierea imobilului

TEREN Extravilan

Adresa: Jud. Sibiu

Nr. Crt	Nr cadastral Nr. topografic	Suprafața* (mp)	Observații / Referințe
A1		900	Sector cadastral:74 Teren neimprejmuit;

B. Partea II. Proprietari și acte

Inscrieri privitoare la dreptul de proprietate și alte drepturi reale	Referințe
/	
Act Administrativ nr. 1272/15, din 17/04/2003 emis de CJPSDPAT SIBIU (titlu de proprietate);	
B1	A1
Intabulare, drept de PROPRIETATE, dobandit prin Reconstituire, cota actuala 1/1 1) BUCURENCIU ILIE, lipsă CNP	

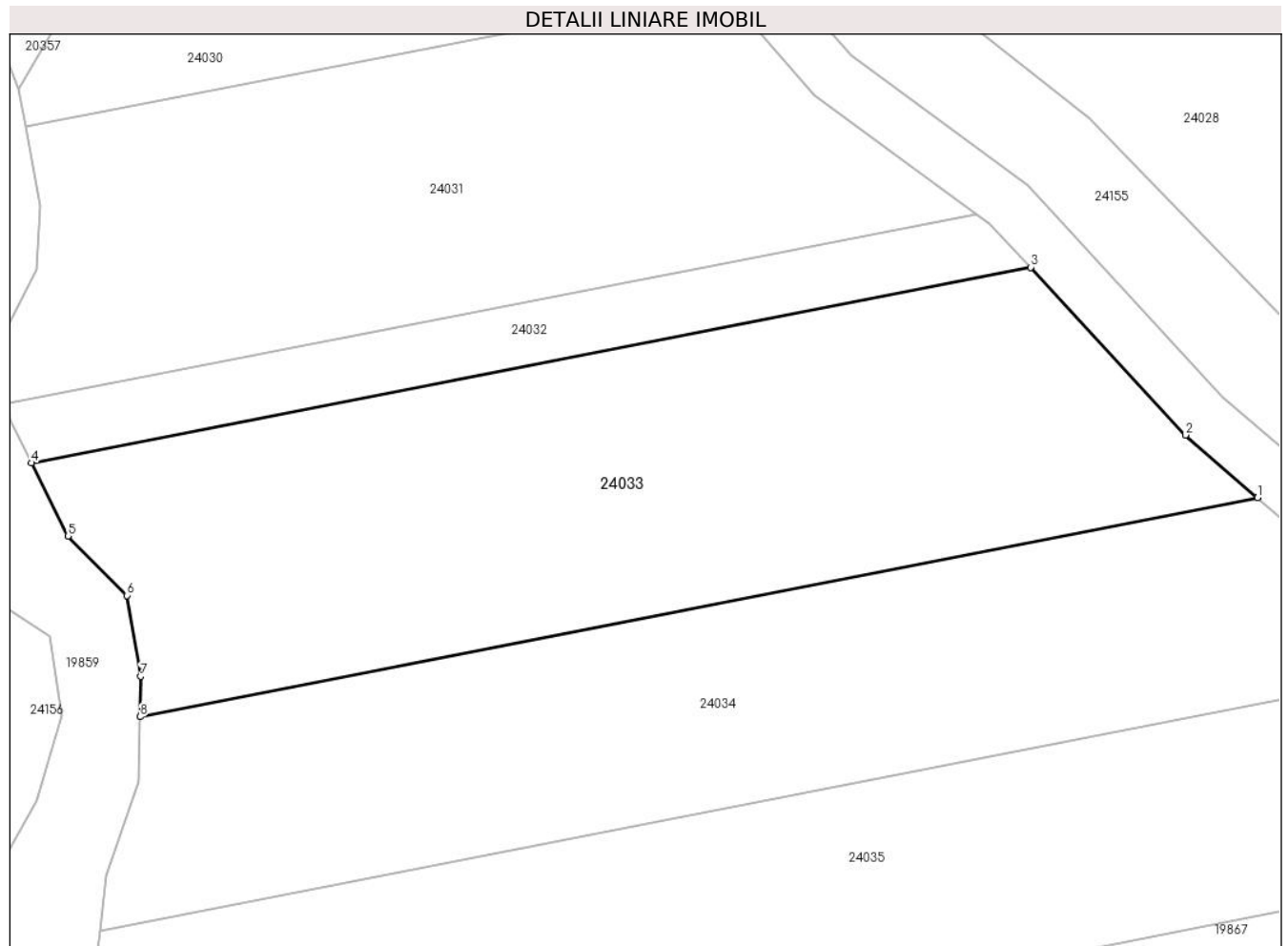
C. Partea III. SARCINI .

Inscrieri privind dezmembramintele dreptului de proprietate, drepturi reale de garanție și sarcini	Referințe
NU SUNT	

Teren

Nr cadastral	Suprafața (mp)*	Observații / Referințe
	900	

* Suprafața este determinată în planul de proiecție Stereo 70.



Date referitoare la teren

Crt	Categorie folosință	Intravilan	Suprafața (mp)	Tarla	Parcelă	Nr. topo	Observații / Referințe
1	faneata	NU	900	96	2674/39	-	

Lungime Segmente

1) Valorile lungimilor segmentelor sunt obținute din proiecție în plan.

Punct început	X / Y	Punct sfârșit	X / Y	Lungime segment (** (m)
1	470.643,895 471.824,575	2	470.639,841 471.828,088	5.364
2	470.639,841 471.828,088	3	470.631,158 471.837,495	12.803
3	470.631,158 471.837,495	4	470.575,021 471.826,522	57.199
4	470.575,021 471.826,522	5	470.577,08 471.822,425	4.586
5	470.577,08 471.822,425	6	470.580,39 471.819,088	4.7

Punct început	X / Y	Punct sfârșit	X / Y	Lungime segment (** (m)
6	470.580,39 471.819,088	7	470.581,164 471.814,554	4.6
7	470.581,164 471.814,554	8	470.581,125 471.812,282	2.271
8	470.581,125 471.812,282	1	470.643,895 471.824,575	63.963

** Lungimile segmentelor sunt determinate în planul de proiecție Stereo 70 și sunt rotunjite la 1 milimetru.

*** Distanța dintre puncte este formată din segmente cumulate ce sunt mai mici decât valoarea 1 milimetru.

**DATE DESPRE IMOBILUL NR. 24034**

Oficiul de Cadastru și Publicitate Imobiliară SIBIU
Biroul de Cadastru și Publicitate Imobiliară Avrig

A. Partea I. Descrierea imobilului

TEREN Extravilan

Adresa: Jud. Sibiu

Nr. Crt	Nr cadastral Nr. topografic	Suprafața* (mp)	Observații / Referințe
A1		800	Sector cadastral:74 Teren neimprejmuit;

B. Partea II. Proprietari și acte

Inscrieri privitoare la dreptul de proprietate și alte drepturi reale	Referințe
/	
Act Administrativ nr. 1044/15, din 20/11/2000 emis de CJPSDPAT SIBIU (titlu de proprietate);	
B1	A1
Intabulare, drept de PROPRIETATE, dobandit prin Reconstituire, cota actuala 1/1 1) GLIGA MARIA, lipsă CNP	

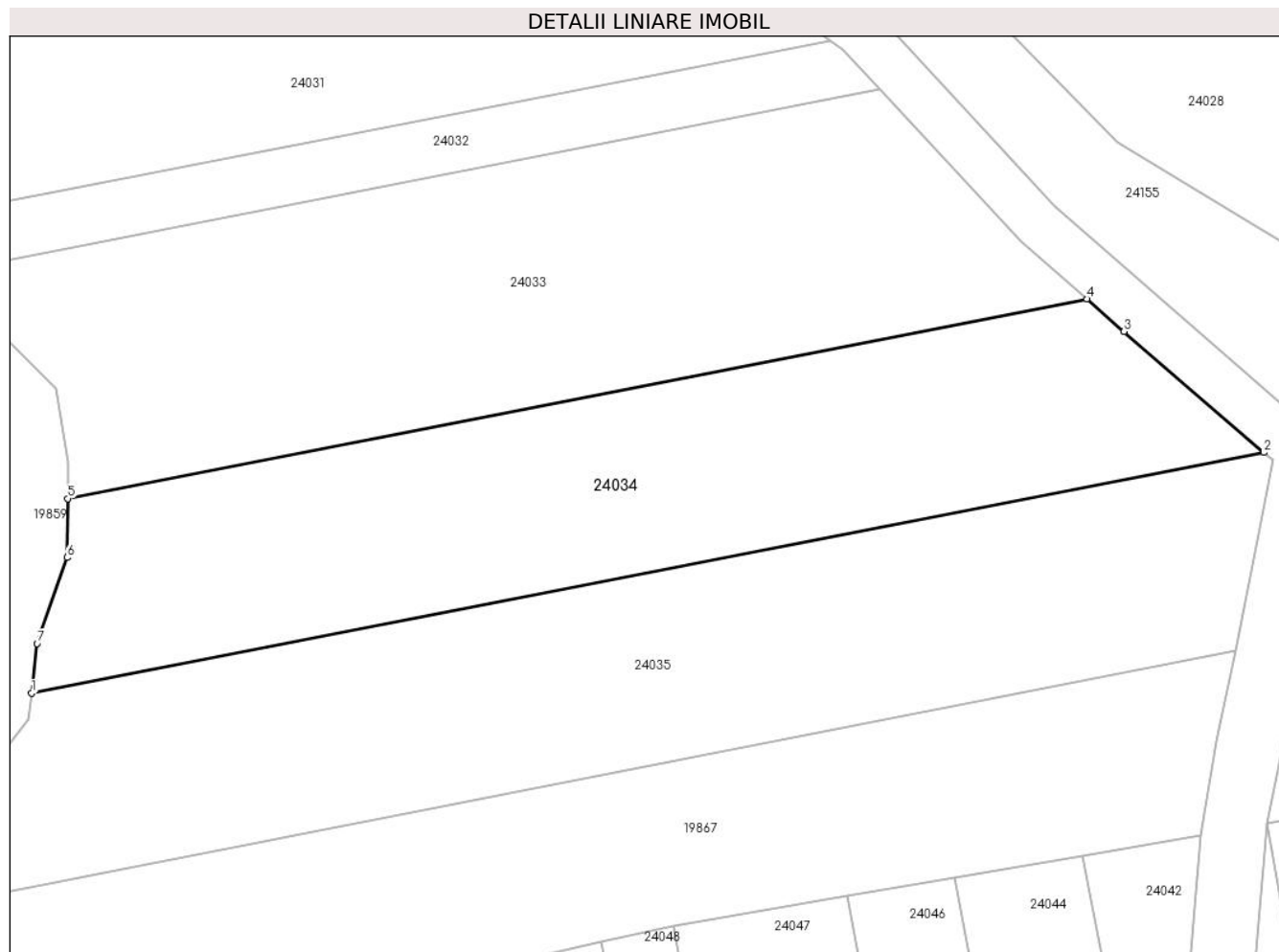
C. Partea III. SARCINI .

Inscrieri privind dezmembramintele dreptului de proprietate, drepturi reale de garanție și sarcini	Referințe
NU SUNT	

Teren

Nr cadastral	Suprafața (mp)*	Observații / Referințe
	800	

* Suprafața este determinată în planul de proiecție Stereo 70.



Date referitoare la teren

Crt	Categorie folosință	Intravilan	Suprafața (mp)	Tarla	Parcelă	Nr. topo	Observații / Referințe
1	faneata	NU	800	96	2674/36	-	

Lungime Segmente

1) Valorile lungimilor segmentelor sunt obținute din proiecție în plan.

Punct început	X / Y	Punct sfârșit	X / Y	Lungime segment (** (m)
1	470.578,888 471.800,303	2	470.654,801 471.815,125	77.347
2	470.654,801 471.815,125	3	470.646,196 471.822,581	11.386
3	470.646,196 471.822,581	4	470.643,895 471.824,575	3.044
4	470.643,895 471.824,575	5	470.581,125 471.812,282	63.963
5	470.581,125 471.812,282	6	470.581,063 471.808,654	3.629

Punct început	X / Y	Punct sfârșit	X / Y	Lungime segment (** (m)
6	470.581,063 471.808,654	7	470.579,222 471.803,366	5.6
7	470.579,222 471.803,366	1	470.578,888 471.800,303	3.081

** Lungimile segmentelor sunt determinate în planul de proiecție Stereo 70 și sunt rotunjite la 1 milimetru.

*** Distanța dintre puncte este formată din segmente cumulate ce sunt mai mici decât valoarea 1 milimetru.

**DATE DESPRE IMOBILUL NR. 24035**

Oficiul de Cadastru și Publicitate Imobiliară SIBIU
Biroul de Cadastru și Publicitate Imobiliară Avrig

A. Partea I. Descrierea imobilului

TEREN Extravilan

Adresa: Jud. Sibiu

Nr. Crt	Nr cadastral Nr. topografic	Suprafața* (mp)	Observații / Referințe
A1		1.000	Sector cadastral:74 Teren neimprejmuit;

B. Partea II. Proprietari și acte

Inscrieri privitoare la dreptul de proprietate și alte drepturi reale	Referințe
/	
Act Administrativ nr. 871/15, din 28/01/2000 emis de CJPSDPAT SIBIU (titlu de proprietate);	
B1	A1
Intabulare, drept de PROPRIETATE, dobandit prin Reconstituire, cota actuala 1/1	
1) BÎRSAN RAFIRA, lipsă CNP	

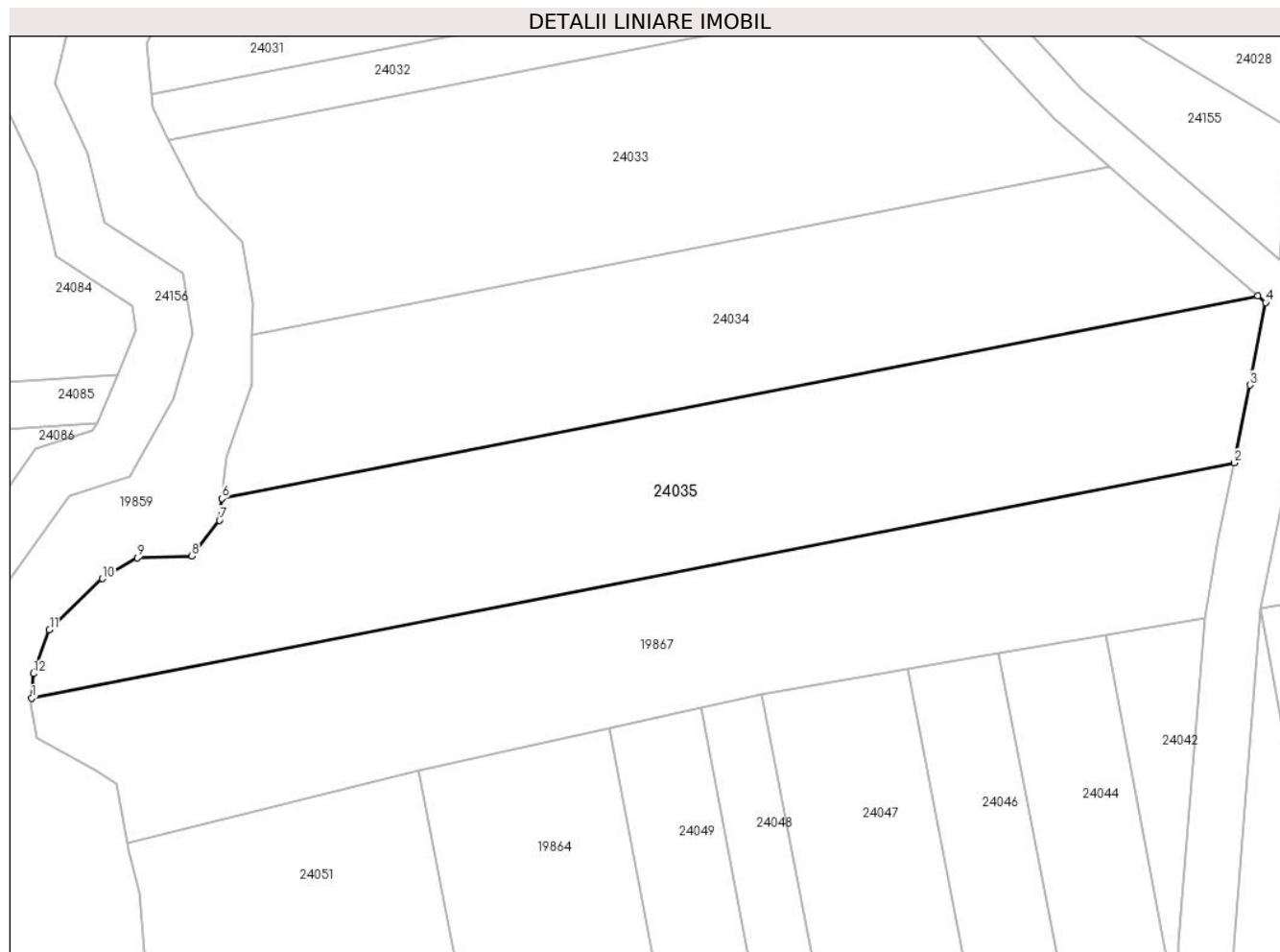
C. Partea III. SARCINI .

Inscrieri privind dezmembramintele dreptului de proprietate, drepturi reale de garanție și sarcini	Referințe
NU SUNT	

Teren

Nr cadastral	Suprafața (mp)*	Observații / Referințe
	1.000	

* Suprafața este determinată în planul de proiecție Stereo 70.



Date referitoare la teren

Crt	Categorie folosință	Intravilan	Suprafața (mp)	Tarla	Parcelă	Nr. topo	Observații / Referințe
1	faneata	NU	1.000	96	2674/34	-	

Lungime Segmente

1) Valorile lungimilor segmentelor sunt obținute din proiecție în plan.

Punct început	X / Y	Punct sfârșit	X / Y	Lungime segment (** (m)
1	470.564,959 471.785,684	2	470.653,066 471.802,898	89.772
2	470.653,066 471.802,898	3	470.654,216 471.808,598	5.815
3	470.654,216 471.808,598	4	470.655,364 471.814,638	6.148
4	470.655,364 471.814,638	5	470.654,801 471.815,125	0.744
5	470.654,801 471.815,125	6	470.578,888 471.800,303	77.347

Punct început	X / Y	Punct sfârșit	X / Y	Lungime segment (** (m)
6	470.578,888 471.800,303	7	470.578,713 471.798,693	1.619
7	470.578,713 471.798,693	8	470.576,685 471.796,09	3.3
8	470.576,685 471.796,09	9	470.572,687 471.795,954	4.0
9	470.572,687 471.795,954	10	470.570,148 471.794,432	2.96
10	470.570,148 471.794,432	11	470.566,261 471.790,684	5.4
11	470.566,261 471.790,684	12	470.565,098 471.787,489	3.4
12	470.565,098 471.787,489	1	470.564,959 471.785,684	1.81

** Lungimile segmentelor sunt determinate în planul de proiecție Stereo 70 și sunt rotunjite la 1 milimetru.

*** Distanța dintre puncte este formată din segmente cumulate ce sunt mai mici decât valoarea 1 milimetru.

**DATE DESPRE IMOBILUL NR. 24037**

Oficiul de Cadastru și Publicitate Imobiliară SIBIU
Biroul de Cadastru și Publicitate Imobiliară Avrig

A. Partea I. Descrierea imobilului

TEREN Extravilan

Adresa: Jud. Sibiu

Nr. Crt	Nr cadastral Nr. topografic	Suprafața* (mp)	Observații / Referințe
A1		2.600	Sector cadastral:74 Teren neimprejmuit;

B. Partea II. Proprietari și acte

Inscrieri privitoare la dreptul de proprietate și alte drepturi reale	Referințe
/	
Act Administrativ nr. 1333/15, din 11/06/2003 emis de CJPSDPAT SIBIU (titlu de proprietate);	
B1	A1
Intabulare, drept de PROPRIETATE, dobandit prin Reconstituire, cota actuala 1/1 1) DATES MARIA, lipsă CNP	

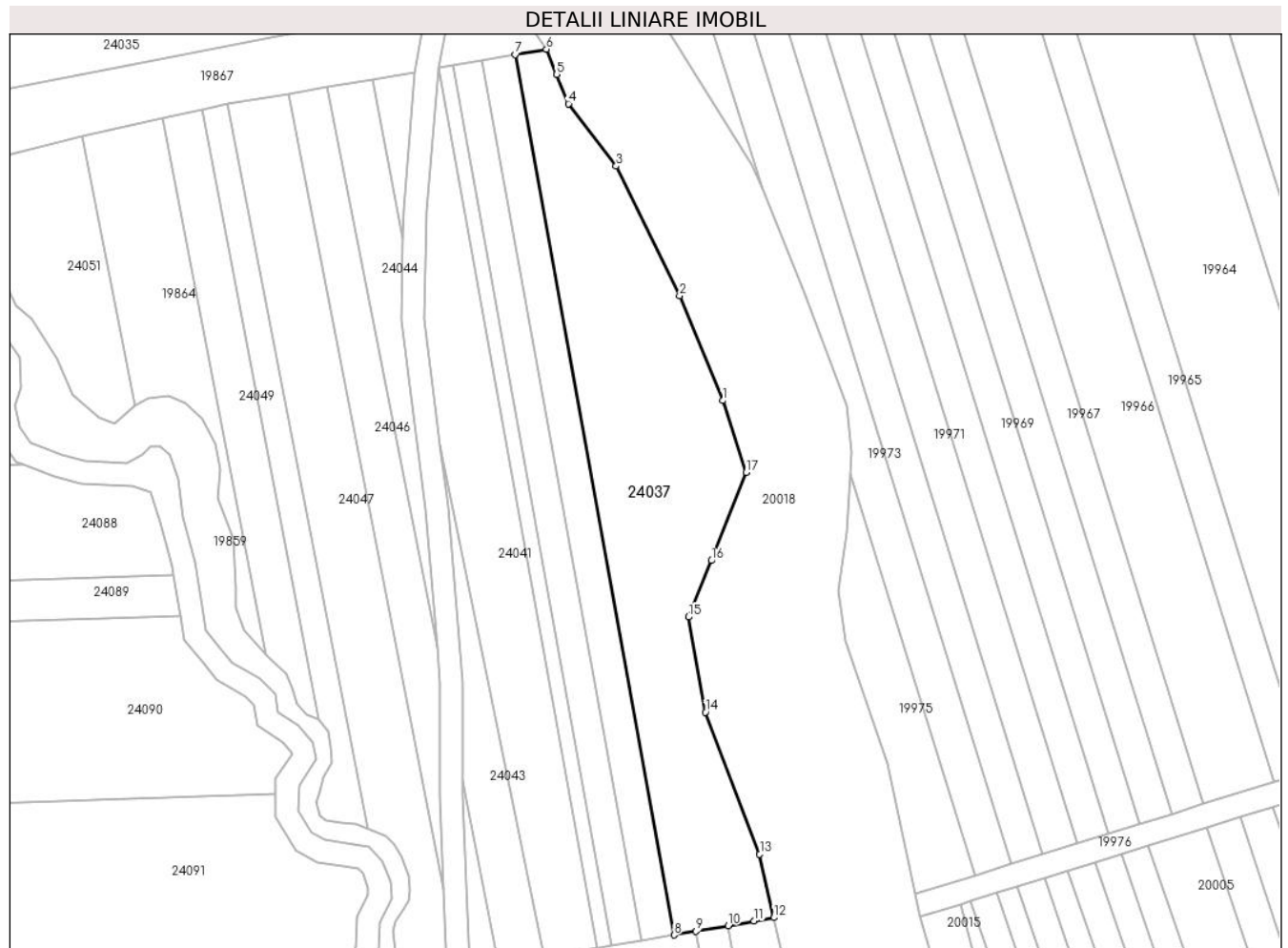
C. Partea III. SARCINI .

Inscrieri privind dezmembramintele dreptului de proprietate, drepturi reale de garanție și sarcini	Referințe
NU SUNT	

Teren

Nr cadastral	Suprafața (mp)*	Observații / Referințe
	2.600	

* Suprafața este determinată în planul de proiecție Stereo 70.



Date referitoare la teren

Crt	Categorie folosință	Intra vilan	Suprafața (mp)	Tarla	Parcelă	Nr. topo	Observații / Referințe
1	faneata	NU	2.600	96	2674/10	-	

Lungime Segmente

1) Valorile lungimilor segmentelor sunt obținute din proiecție în plan.

Punct început	X / Y	Punct sfârșit	X / Y	Lungime segment (** (m)
1	470.704,379 471.734,637	2	470.696,896 471.752,796	19.64
2	470.696,896 471.752,796	3	470.685,879 471.775,269	25.028
3	470.685,879 471.775,269	4	470.677,631 471.786,061	13.584
4	470.677,631 471.786,061	5	470.675,555 471.791,146	5.491
5	470.675,555 471.791,146	6	470.673,775 471.795,508	4.712

Punct început	X / Y	Punct sfârșit	X / Y	Lungime segment (** (m)
6	470.673,775 471.795,508	7	470.668,35 471.794,573	5.505
7	470.668,35 471.794,573	8	470.695,973 471.642,052	155.002
8	470.695,973 471.642,052	9	470.699,707 471.642,7	3.79
9	470.699,707 471.642,7	10	470.705,307 471.643,672	5.684
10	470.705,307 471.643,672	11	470.709,8 471.644,452	4.561
11	470.709,8 471.644,452	12	470.713,258 471.645,052	3.51
12	470.713,258 471.645,052	13	470.710,792 471.656,066	11.286
13	470.710,792 471.656,066	14	470.701,351 471.680,64	26.326
14	470.701,351 471.680,64	15	470.698,423 471.697,13	16.748
15	470.698,423 471.697,13	16	470.702,441 471.706,91	10.573
16	470.702,441 471.706,91	17	470.708,43 471.722,213	16.433
17	470.708,43 471.722,213	1	470.704,379 471.734,637	13.068

** Lungimile segmentelor sunt determinate în planul de proiecție Stereo 70 și sunt rotunjite la 1 milimetru.

*** Distanța dintre puncte este formată din segmente cumulate ce sunt mai mici decât valoarea 1 milimetru.

**DATE DESPRE IMOBILUL NR. 24038**

Oficiul de Cadastru și Publicitate Imobiliară SIBIU
Biroul de Cadastru și Publicitate Imobiliară Avrig

A. Partea I. Descrierea imobilului

TEREN Extravilan

Adresa: Jud. Sibiu

Nr. Crt	Nr cadastral Nr. topografic	Suprafața* (mp)	Observații / Referințe
A1		900	Sector cadastral:74 Teren neimprejmuit;

B. Partea II. Proprietari și acte

Inscrieri privitoare la dreptul de proprietate și alte drepturi reale	Referințe
/	
Act Administrativ nr. 1337/15, din 02/07/2003 emis de CJPSDPAT SIBIU (titlu de proprietate);	
B1	A1
Intabulare, drept de PROPRIETATE, dobandit prin Reconstituire, cota actuala 1/1 1) HALMAGHE NICOLAE, lipsă CNP	

C. Partea III. SARCINI .

Inscrieri privind dezmembramintele dreptului de proprietate, drepturi reale de garanție și sarcini	Referințe
NU SUNT	

Teren

Nr cadastral	Suprafața (mp)*	Observații / Referințe
	900	

* Suprafața este determinată în planul de proiecție Stereo 70.



Date referitoare la teren

Crt	Categorie folosință	Intravilan	Suprafața (mp)	Tarla	Parcelă	Nr. topo	Observații / Referințe
1	faneata	NU	900	96	2674/11	-	

Lungime Segmente

1) Valorile lungimilor segmentelor sunt obținute din proiecție în plan.

Punct început	X / Y	Punct sfârșit	X / Y	Lungime segment (** (m)
1	470.695,973 471.642,052	2	470.668,35 471.794,573	155.002
2	470.668,35 471.794,573	3	470.662,622 471.793,586	5.813
3	470.662,622 471.793,586	4	470.690,258 471.641,06	155.01
4	470.690,258 471.641,06	1	470.695,973 471.642,052	5.8

** Lungimile segmentelor sunt determinate în planul de proiecție Stereo 70 și sunt rotunjite la 1 milimetru.

***** Distanţa dintre puncte este formată din segmente cumulate ce sunt mai mici decât valoarea 1 milimetru.**

**DATE DESPRE IMOBILUL NR. 24039**

Oficiul de Cadastru și Publicitate Imobiliară SIBIU
Biroul de Cadastru și Publicitate Imobiliară Avrig

A. Partea I. Descrierea imobilului

TEREN Extravilan

Adresa: Jud. Sibiu

Nr. Crt	Nr cadastral Nr. topografic	Suprafața* (mp)	Observații / Referințe
A1		800	Sector cadastral:74 Teren neimprejmuit;

B. Partea II. Proprietari și acte

Inscrieri privitoare la dreptul de proprietate și alte drepturi reale	Referințe
/	
Act Administrativ nr. 1337/15, din 02/07/2003 emis de CJPSDPAT SIBIU (titlu de proprietate);	
B1	A1
Intabulare, drept de PROPRIETATE, dobandit prin Reconstituire, cota actuala 1/1 1) HALMAGHE NICOLAE, lipsă CNP	

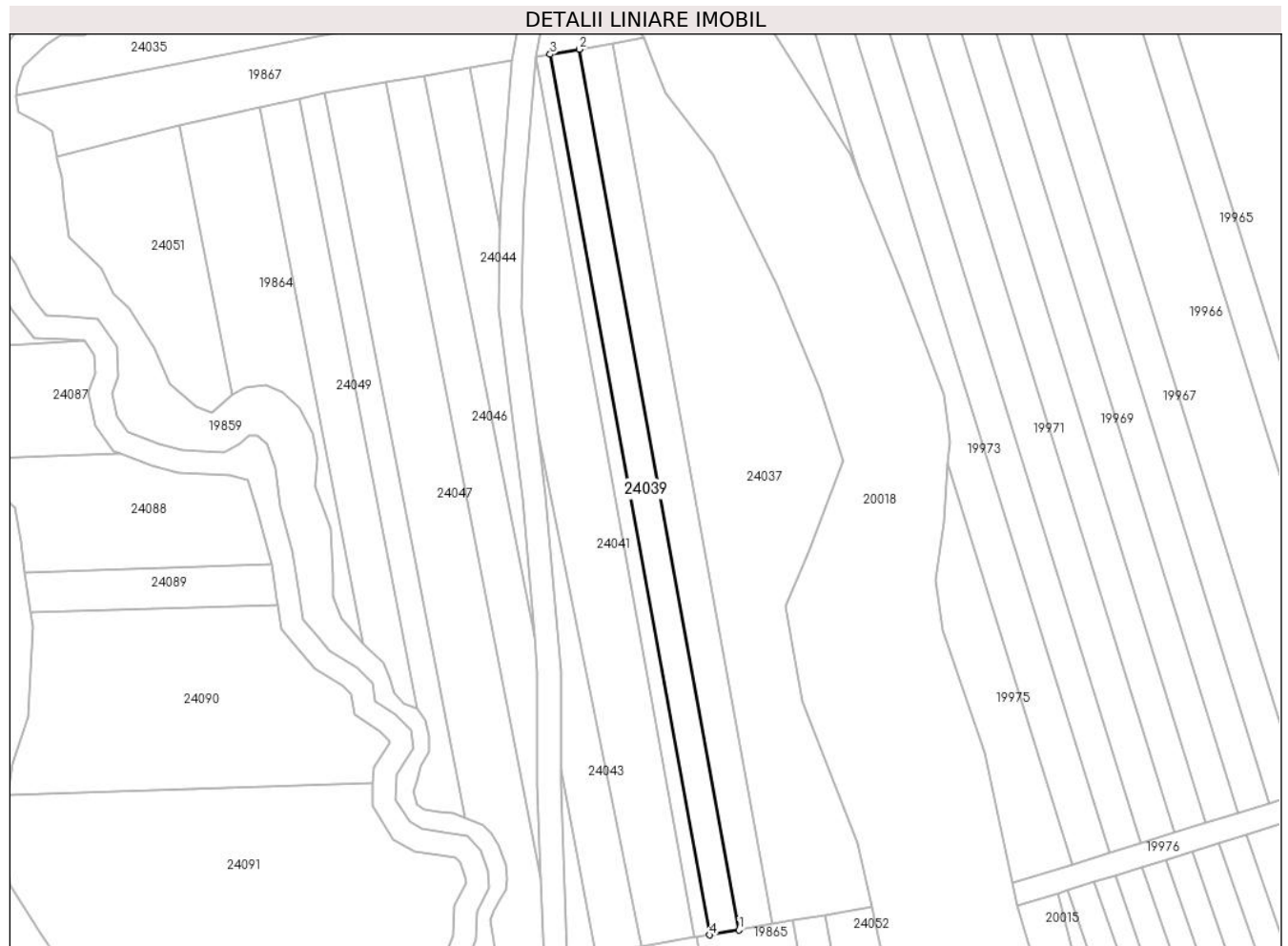
C. Partea III. SARCINI .

Inscrieri privind dezmembramintele dreptului de proprietate, drepturi reale de garanție și sarcini	Referințe
NU SUNT	

Teren

Nr cadastral	Suprafața (mp)*	Observații / Referințe
	800	

* Suprafața este determinată în planul de proiecție Stereo 70.



Date referitoare la teren

Crt	Categorie folosință	Intra vilan	Suprafața (mp)	Tarla	Parcelă	Nr. topo	Observații / Referințe
1	faneata	NU	800	96	2674/29	-	

Lungime Segmente

1) Valorile lungimilor segmentelor sunt obținute din proiecție în plan.

Punct început	X / Y	Punct sfârșit	X / Y	Lungime segment (** (m)
1	470.690,258 471.641,06	2	470.662,622 471.793,586	155.01
2	470.662,622 471.793,586	3	470.657,536 471.792,71	5.16
3	470.657,536 471.792,71	4	470.685,172 471.640,177	155.016
4	470.685,172 471.640,177	1	470.690,258 471.641,06	5.162

** Lungimile segmentelor sunt determinate în planul de proiecție Stereo 70 și sunt rotunjite la 1 milimetru.

***** Distanţa dintre puncte este formată din segmente cumulate ce sunt mai mici decât valoarea 1 milimetru.**

**DATE DESPRE IMOBILUL NR. 24040**

Oficiul de Cadastru și Publicitate Imobiliară SIBIU
Biroul de Cadastru și Publicitate Imobiliară Avrig

A. Partea I. Descrierea imobilului

TEREN Extravilan

Adresa: Jud. Sibiu

Nr. Crt	Nr cadastral Nr. topografic	Suprafața* (mp)	Observații / Referințe
A1		400	Sector cadastral:74 Teren neimprejmuit;

B. Partea II. Proprietari și acte

Inscrieri privitoare la dreptul de proprietate și alte drepturi reale	Referințe
/	
Act Administrativ nr. 1337/15, din 02/07/2003 emis de CJPSDPAT SIBIU (titlu de proprietate);	
B1	A1
Intabulare, drept de PROPRIETATE, dobandit prin Reconstituire, cota actuala 1/1 1) HALMAGHE NICOLAE, lipsă CNP	

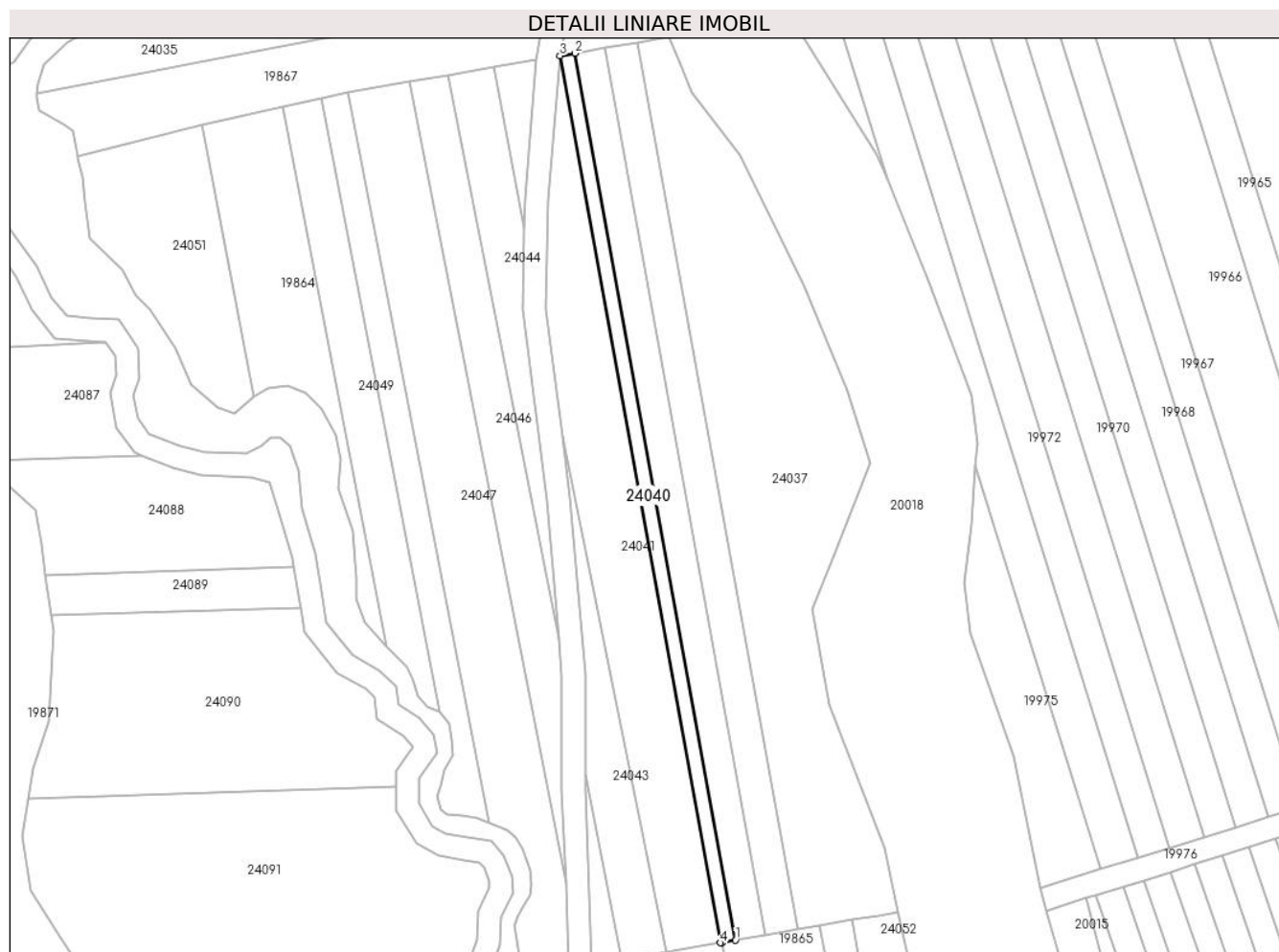
C. Partea III. SARCINI .

Inscrieri privind dezmembramintele dreptului de proprietate, drepturi reale de garanție și sarcini	Referințe
NU SUNT	

Teren

Nr cadastral	Suprafața (mp)*	Observații / Referințe
	400	

* Suprafața este determinată în planul de proiecție Stereo 70.



Date referitoare la teren

Crt	Categorie folosință	Intra vilan	Suprafața (mp)	Tarla	Parcelă	Nr. topo	Observații / Referințe
1	faneata	NU	400	96	2674/43	-	

Lungime Segmente

1) Valorile lungimilor segmentelor sunt obținute din proiecție în plan.

Punct început	X / Y	Punct sfârșit	X / Y	Lungime segment (** (m)
1	470.685,172 471.640,177	2	470.657,536 471.792,71	155.016
2	470.657,536 471.792,71	3	470.655,001 471.792,273	2.573
3	470.655,001 471.792,273	4	470.682,622 471.639,734	155.019
4	470.682,622 471.639,734	5	470.682,903 471.639,783	0.286
5	470.682,903 471.639,783	1	470.685,172 471.640,177	2.303

**** Lungimile segmentelor sunt determinate în planul de proiecție Stereo 70 și sunt rotunjite la 1 milimetru.**

***** Distanța dintre puncte este formată din segmente cumulate ce sunt mai mici decât valoarea 1 milimetru.**

**DATE DESPRE IMOBILUL NR. 24041**

Oficiul de Cadastru și Publicitate Imobiliară SIBIU
 Biroul de Cadastru și Publicitate Imobiliară Avrig

A. Partea I. Descrierea imobilului

TEREN Extravilan

Adresa: Jud. Sibiu

Nr. Crt	Nr cadastral Nr. topografic	Suprafața* (mp)	Observații / Referințe
A1		1.400	Sector cadastral:74 Teren neimprejmuit; Diferența de suprafață se regăsește la ID 24042

B. Partea II. Proprietari și acte

Inscrieri privitoare la dreptul de proprietate și alte drepturi reale		Referințe
/		
Act Administrativ nr. 1363/15, din 30/07/2003 emis de CJPSDPAT SIBIU (titlu de proprietate);		
B1	Intabulare, drept de PROPRIETATE, dobandit prin Reconstituire, cota actuala 1/1 1) CODREA GHEORGHE, lipsă CNP	A1

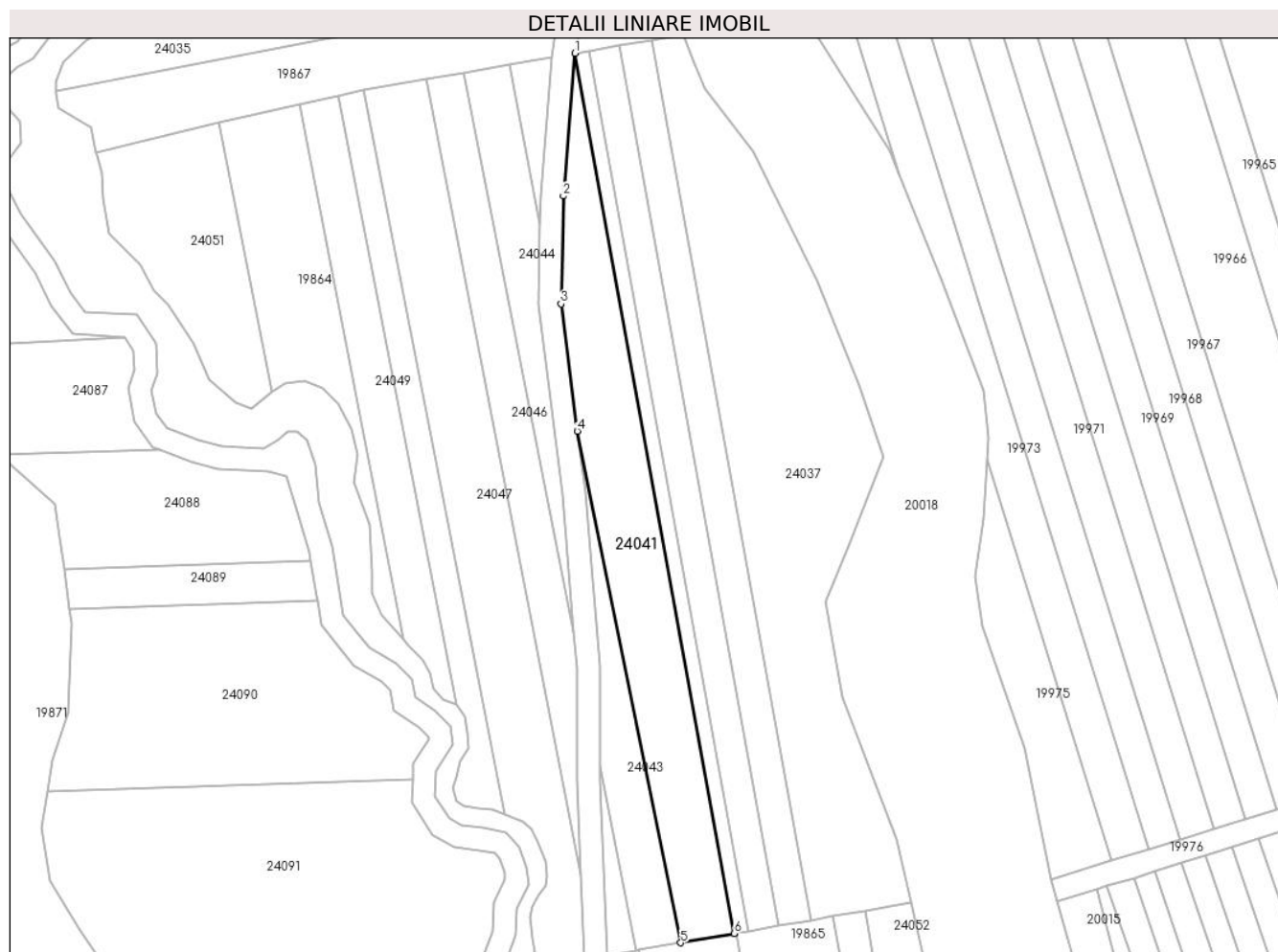
C. Partea III. SARCINI .

Inscrieri privind dezmembramintele dreptului de proprietate, drepturi reale de garanție și sarcini	Referințe
NU SUNT	

Teren

Nr cadastral	Suprafața (mp)*	Observații / Referințe
	1.400	Diferența de suprafață se regăsește la ID 24042

* Suprafața este determinată în planul de proiecție Stereo 70.



Date referitoare la teren

Crt	Categorie folosință	Intravilan	Suprafața (mp)	Tarla	Parcelă	Nr. topo	Observații / Referințe
1	faneata	NU	1.400	96	2674/13/1	-	

Lungime Segmente

1) Valorile lungimilor segmentelor sunt obținute din proiecție în plan.

Punct început	X / Y	Punct sfârșit	X / Y	Lungime segment (** (m)
1	470.655,001 471.792,273	2	470.652,998 471.767,541	24.813
2	470.652,998 471.767,541	3	470.652,602 471.748,824	18.721
3	470.652,602 471.748,824	4	470.655,403 471.726,804	22.197
4	470.655,403 471.726,804	5	470.673,353 471.638,125	90.477
5	470.673,353 471.638,125	6	470.682,622 471.639,734	9.407

Punct început	X / Y	Punct sfârșit	X / Y	Lungime segment (** (m)
6	470.682,622 471.639,734	1	470.655,001 471.792,273	155.019

** Lungimile segmentelor sunt determinate în planul de proiecție Stereo 70 și sunt rotunjite la 1 milimetru.

*** Distanța dintre puncte este formată din segmente cumulate ce sunt mai mici decât valoarea 1 milimetru.

**DATE DESPRE IMOBILUL NR. 24042**

Oficiul de Cadastru și Publicitate Imobiliară SIBIU
Biroul de Cadastru și Publicitate Imobiliară Avrig

A. Partea I. Descrierea imobilului

TEREN Extravilan

Adresa: Jud. Sibiu

Nr. Crt	Nr cadastral Nr. topografic	Suprafața* (mp)	Observații / Referințe
A1		100	Sector cadastral:74 Teren neimprejmuit; Diferența de suprafață se regăsește la ID 24041

B. Partea II. Proprietari și acte

Inscrieri privitoare la dreptul de proprietate și alte drepturi reale		Referințe
/		
Act Administrativ nr. 1363/15, din 30/07/2003 emis de CJPSDPAT SIBIU (titlu de proprietate);		
B1	Intabulare, drept de PROPRIETATE, dobandit prin Reconstituire, cota actuala 1/1 1) CODREA GHEORGHE, lipsă CNP	A1

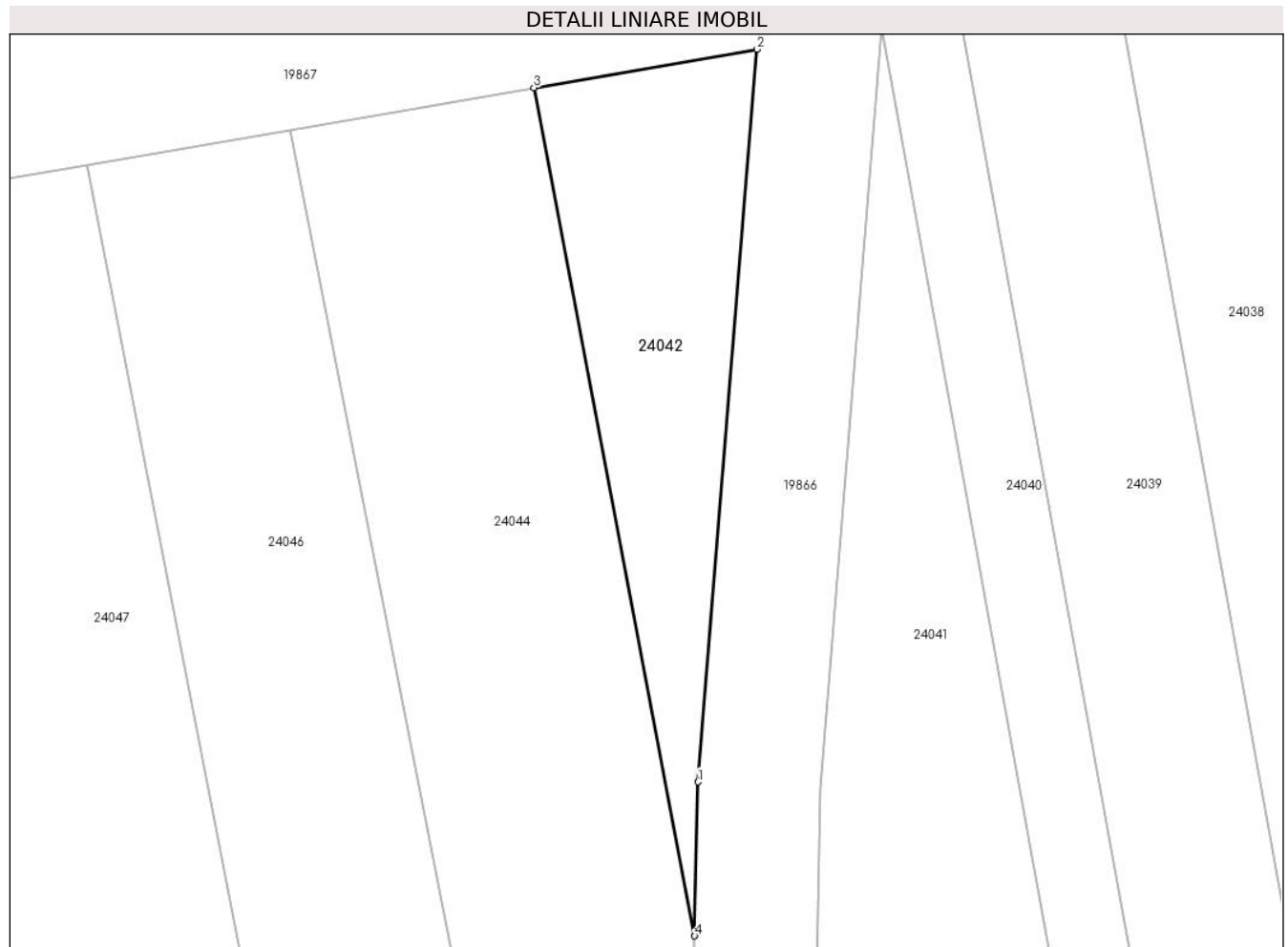
C. Partea III. SARCINI .

Inscrieri privind dezmembramintele dreptului de proprietate, drepturi reale de garanție și sarcini	Referințe
NU SUNT	

Teren

Nr cadastral	Suprafața (mp)*	Observații / Referințe
	100	Diferența de suprafață se regăsește la ID 24041

* Suprafața este determinată în planul de proiecție Stereo 70.



Date referitoare la teren

Crt	Categorie folosință	Intra vilan	Suprafața (mp)	Tarla	Parcelă	Nr. topo	Observații / Referințe
1	faneata	NU	100	96	2674/13/2	-	

Lungime Segmente

1) Valorile lungimilor segmentelor sunt obținute din proiecție în plan.

Punct început	X / Y	Punct sfârșit	X / Y	Lungime segment (** (m)
1	470.649,002 471.767,745	2	470.650,931 471.791,572	23.905
2	470.650,931 471.791,572	3	470.643,658 471.790,319	7.38
3	470.643,658 471.790,319	4	470.648,896 471.762,74	28.072
4	470.648,896 471.762,74	1	470.649,002 471.767,745	5.006

** Lungimile segmentelor sunt determinate în planul de proiecție Stereo 70 și sunt rotunjite la 1 milimetru.

***** Distanţa dintre puncte este formată din segmente cumulate ce sunt mai mici decât valoarea 1 milimetru.**

**DATE DESPRE IMOBILUL NR. 24043**

Oficiul de Cadastru și Publicitate Imobiliară SIBIU
Biroul de Cadastru și Publicitate Imobiliară Avrig

A. Partea I. Descrierea imobilului

TEREN Extravilan

Adresa: Jud. Sibiu

Nr. Crt	Nr cadastral Nr. topografic	Suprafața* (mp)	Observații / Referințe
A1		435	Sector cadastral:74 Teren neimprejmuit; Diferența de suprafață se regăsește la ID 24044

B. Partea II. Proprietari și acte

Inscrieri privitoare la dreptul de proprietate și alte drepturi reale		Referințe
/		
Act Administrativ nr. 1256/15, din 28/03/2003 emis de CJPSDPAT SIBIU (titlu de proprietate);		
B1	Intabulare, drept de PROPRIETATE, dobandit prin Reconstituire, cota actuala 1/1 1) MOGOS SUSANA , lipsă CNP	A1

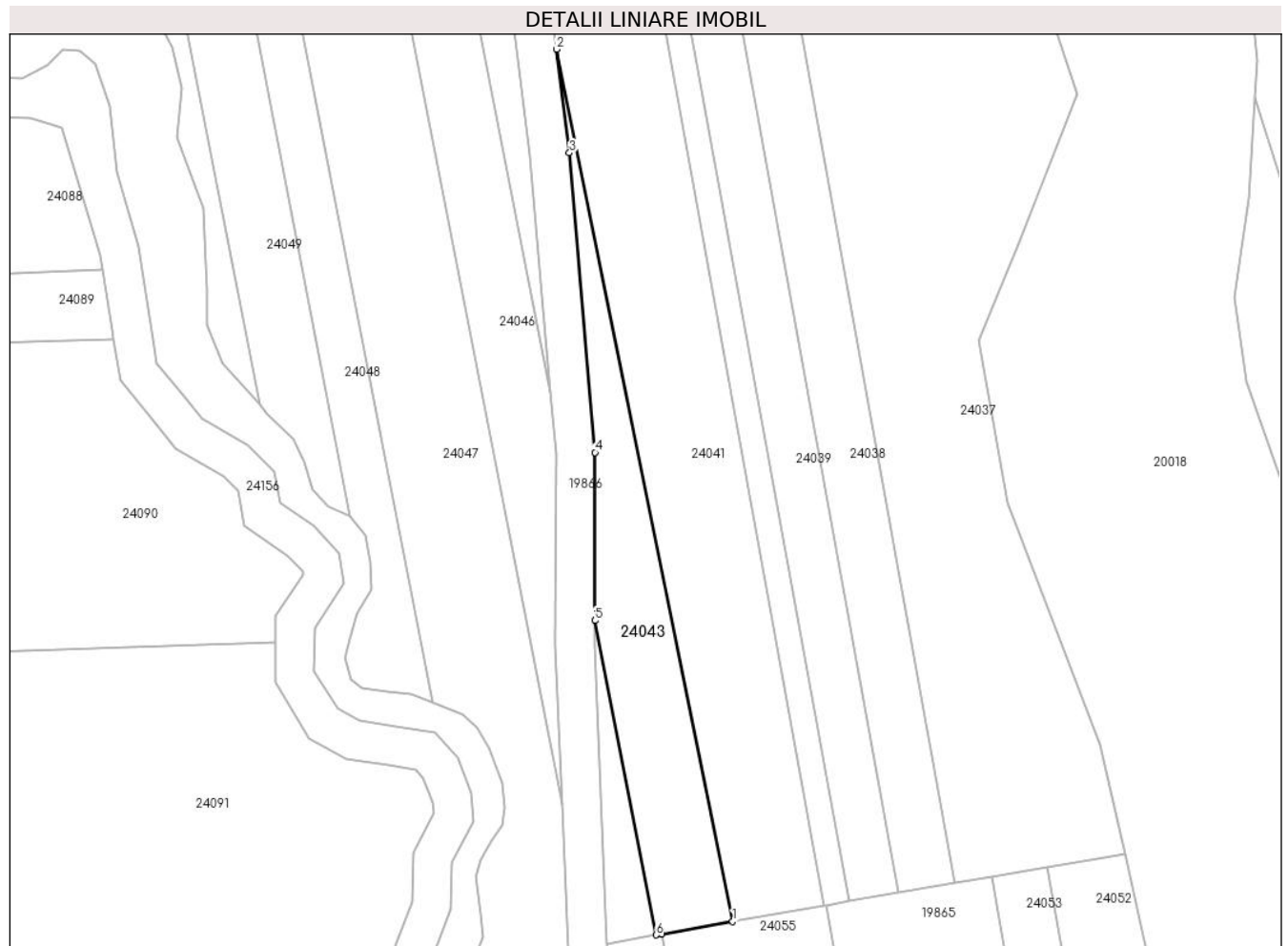
C. Partea III. SARCINI .

Inscrieri privind dezmembramintele dreptului de proprietate, drepturi reale de garanție și sarcini	Referințe
NU SUNT	

Anexa Nr. 1 La Partea I**Teren**

Nr cadastral	Suprafața (mp)*	Observații / Referințe
	435	Diferența de suprafață se regăsește la ID 24044

* Suprafața este determinată în planul de proiecție Stereo 70.

**Date referitoare la teren**

Crt	Categorie folosință	Intravilan	Suprafața (mp)	Tarla	Parcelă	Nr. topo	Observații / Referințe
1	faneata	NU	435	96	2674/14/1	-	

Lungime Segmente

1) Valorile lungimilor segmentelor sunt obținute din proiecție în plan.

Punct început	X / Y	Punct sfârșit	X / Y	Lungime segment (** (m)
1	470.673,353 471.638,125	2	470.655,403 471.726,804	90.477
2	470.655,403 471.726,804	3	470.656,742 471.716,272	10.616
3	470.656,742 471.716,272	4	470.659,342 471.685,819	30.564
4	470.659,342 471.685,819	5	470.659,337 471.668,72	17.1
5	470.659,337 471.668,72	6	470.665,565 471.636,773	32.548

Punct început	X / Y	Punct sfârșit	X / Y	Lungime segment (** (m)
6	470.665,565 471.636,773	7	470.666,105 471.636,867	0.548
7	470.666,105 471.636,867	1	470.673,353 471.638,125	7.357

** Lungimile segmentelor sunt determinate în planul de proiecție Stereo 70 și sunt rotunjite la 1 milimetru.

*** Distanța dintre puncte este formată din segmente cumulate ce sunt mai mici decât valoarea 1 milimetru.

**DATE DESPRE IMOBILUL NR. 24044**

Oficiul de Cadastru și Publicitate Imobiliară SIBIU
Biroul de Cadastru și Publicitate Imobiliară Avrig

A. Partea I. Descrierea imobilului

TEREN Extravilan

Adresa: Jud. Sibiu

Nr. Crt	Nr cadastral Nr. topografic	Suprafața* (mp)	Observații / Referințe
A1		465	Sector cadastral:74 Teren neimprejmuit; Diferența de suprafață se regăsește la ID 24043

B. Partea II. Proprietari și acte

Inscrieri privitoare la dreptul de proprietate și alte drepturi reale		Referințe
/		
Act Administrativ nr. 1256/15, din 28/03/2003 emis de CJPSDPAT SIBIU (titlu de proprietate);		
B1	Intabulare, drept de PROPRIETATE, dobandit prin Reconstituire, cota actuala 1/1 1) MOGOS SUSANA , lipsă CNP	A1

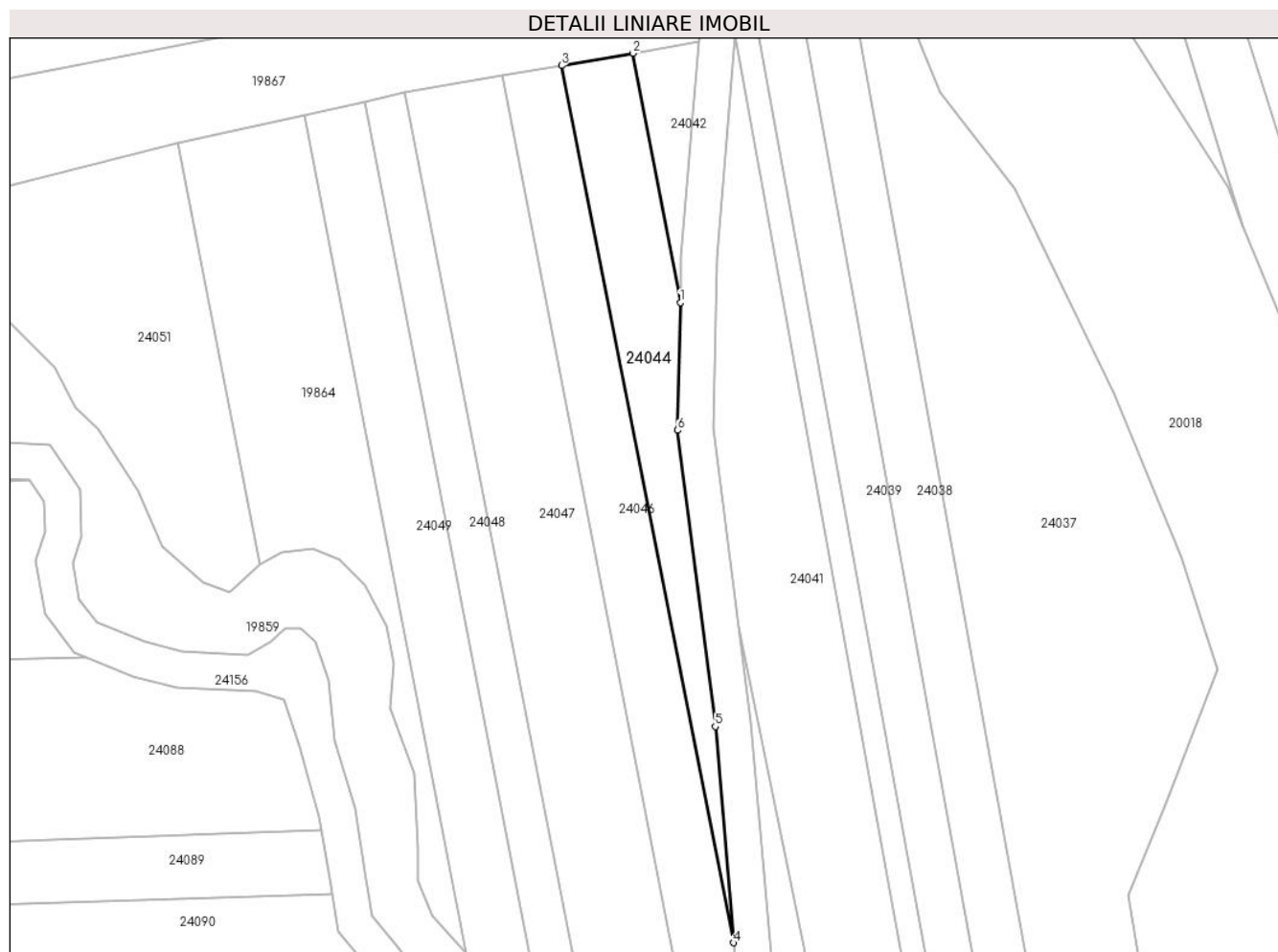
C. Partea III. SARCINI .

Inscrieri privind dezmembramintele dreptului de proprietate, drepturi reale de garanție și sarcini	Referințe
NU SUNT	

Teren

Nr cadastral	Suprafața (mp)*	Observații / Referințe
	465	Diferența de suprafață se regăsește la ID 24043

* Suprafața este determinată în planul de proiecție Stereo 70.



Date referitoare la teren

Crt	Categorie folosință	Intravilan	Suprafața (mp)	Tarla	Parcelă	Nr. topo	Observații / Referințe
1	faneata	NU	465	96	2674/14/2	-	

Lungime Segmente

1) Valorile lungimilor segmentelor sunt obținute din proiecție în plan.

Punct început	X / Y	Punct sfârșit	X / Y	Lungime segment (** (m)
1	470.648,896 471.762,74	2	470.643,658 471.790,319	28.072
2	470.643,658 471.790,319	3	470.635,741 471.788,955	8.034
3	470.635,741 471.788,955	4	470.654,81 471.691,917	98.894
4	470.654,81 471.691,917	5	470.652,764 471.715,85	24.02
5	470.652,764 471.715,85	6	470.648,597 471.748,613	33.027

Punct început	X / Y	Punct sfârșit	X / Y	Lungime segment (** (m)
6	470.648,597 471.748,613	1	470.648,896 471.762,74	14.13

** Lungimile segmentelor sunt determinate în planul de proiecție Stereo 70 și sunt rotunjite la 1 milimetru.

*** Distanța dintre puncte este formată din segmente cumulate ce sunt mai mici decât valoarea 1 milimetru.

**DATE DESPRE IMOBILUL NR. 24045**

Oficiul de Cadastru și Publicitate Imobiliară SIBIU
Biroul de Cadastru și Publicitate Imobiliară Avrig

A. Partea I. Descrierea imobilului

TEREN Extravilan

Adresa: Jud. Sibiu

Nr. Crt	Nr cadastral Nr. topografic	Suprafața* (mp)	Observații / Referințe
A1		85	Sector cadastral:74 Teren neimprejmuit; Diferența de suprafață se regăsește la ID 24046

B. Partea II. Proprietari și acte

Inscrieri privitoare la dreptul de proprietate și alte drepturi reale		Referințe
/		
Act Administrativ nr. 1380/15, din 26/08/2003 emis de CJPSDPAT SIBIU (titlu de proprietate);		
B1	Intabulare, drept de PROPRIETATE, dobandit prin Reconstituire, cota actuala 1/1 1) GLIGA GHEORGHE, lipsă CNP	A1

C. Partea III. SARCINI .

Inscrieri privind dezmembramintele dreptului de proprietate, drepturi reale de garanție și sarcini	Referințe
NU SUNT	

Teren

Nr cadastral	Suprafața (mp)*	Observații / Referințe
	85	Diferența de suprafață se regăsește la ID 24046

* Suprafața este determinată în planul de proiecție Stereo 70.



Date referitoare la teren

Crt	Categorie folosință	Intra vilan	Suprafața (mp)	Tarla	Parcelă	Nr. topo	Observații / Referințe
1	faneata	NU	85	96	2674/15/1	-	

Lungime Segmente

1) Valorile lungimilor segmentelor sunt obținute din proiecție în plan.

Punct început	X / Y	Punct sfârșit	X / Y	Lungime segment (** (m)
1	470.665,565 471.636,773	2	470.659,337 471.668,72	32.548
2	470.659,337 471.668,72	3	470.659,334 471.666,224	2.495
3	470.659,334 471.666,224	4	470.660,508 471.635,896	30.352
4	470.660,508 471.635,896	1	470.665,565 471.636,773	5.132

** Lungimile segmentelor sunt determinate în planul de proiecție Stereo 70 și sunt rotunjite la 1 milimetru.

***** Distanţa dintre puncte este formată din segmente cumulate ce sunt mai mici decât valoarea 1 milimetru.**

**DATE DESPRE IMOBILUL NR. 24046**

Oficiul de Cadastru și Publicitate Imobiliară SIBIU
Biroul de Cadastru și Publicitate Imobiliară Avrig

A. Partea I. Descrierea imobilului

TEREN Extravilan

Adresa: Jud. Sibiu

Nr. Crt	Nr cadastral Nr. topografic	Suprafața* (mp)	Observații / Referințe
A1		815	Sector cadastral:74 Teren neimprejmuit; Diferența de suprafață se regăsește la ID 24045

B. Partea II. Proprietari și acte

Inscrieri privitoare la dreptul de proprietate și alte drepturi reale		Referințe
/		
Act Administrativ nr. 1380/15, din 26/08/2003 emis de CJPSDPAT SIBIU (titlu de proprietate);		
B1	Intabulare, drept de PROPRIETATE, dobandit prin Reconstituire, cota actuala 1/1 1) GLIGA GHEORGHE, lipsă CNP	A1

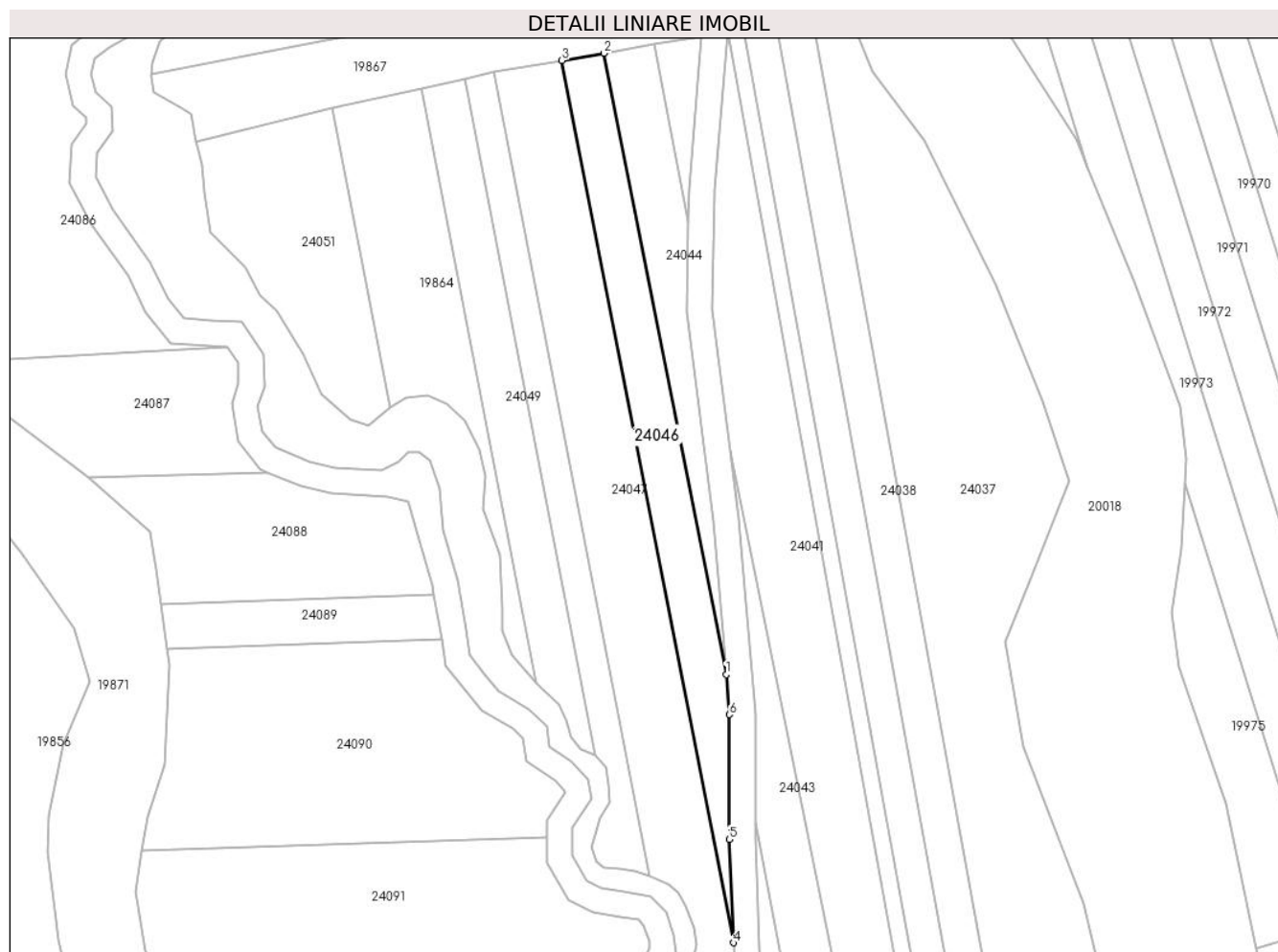
C. Partea III. SARCINI .

Inscrieri privind dezmembramintele dreptului de proprietate, drepturi reale de garanție și sarcini	Referințe
NU SUNT	

Teren

Nr cadastral	Suprafața (mp)*	Observații / Referințe
	815	Diferența de suprafață se regăsește la ID 24045

* Suprafața este determinată în planul de proiecție Stereo 70.



Date referitoare la teren

Crt	Categorie folosință	Intravilan	Suprafața (mp)	Tarla	Parcelă	Nr. topo	Observații / Referințe
1	faneata	NU	815	96	2674/15/2	-	

Lungime Segmente

1) Valorile lungimilor segmentelor sunt obținute din proiecție în plan.

Punct început	X / Y	Punct sfârșit	X / Y	Lungime segment (** (m)
1	470.654,81 471.691,917	2	470.635,741 471.788,955	98.894
2	470.635,741 471.788,955	3	470.629,128 471.787,815	6.71
3	470.629,128 471.787,815	4	470.655,978 471.650,017	140.39
4	470.655,978 471.650,017	5	470.655,336 471.666,144	16.14
5	470.655,336 471.666,144	6	470.655,346 471.685,649	19.505

Punct început	X / Y	Punct sfârșit	X / Y	Lungime segment (** (m)
6	470.655,346 471.685,649	1	470.654,81 471.691,917	6.291

** Lungimile segmentelor sunt determinate în planul de proiecție Stereo 70 și sunt rotunjite la 1 milimetru.

*** Distanța dintre puncte este formată din segmente cumulate ce sunt mai mici decât valoarea 1 milimetru.

**DATE DESPRE IMOBILUL NR. 24047**

Oficiul de Cadastru și Publicitate Imobiliară SIBIU
Biroul de Cadastru și Publicitate Imobiliară Avrig

A. Partea I. Descrierea imobilului

TEREN Extravilan

Adresa: Jud. Sibiu

Nr. Crt	Nr cadastral Nr. topografic	Suprafața* (mp)	Observații / Referințe
A1		1.600	Sector cadastral:74 Teren neimprejmuit;

B. Partea II. Proprietari și acte

Inscrieri privitoare la dreptul de proprietate și alte drepturi reale	Referințe
/	
Act Administrativ nr. 819/15, din 07/05/1999 emis de CJPSDPAT SIBIU (titlu de proprietate);	
B1	A1
Intabulare, drept de PROPRIETATE, dobandit prin Reconstituire, cota actuala 1/1 1) DOBRILĂ CONSTANTIN, lipsă CNP	

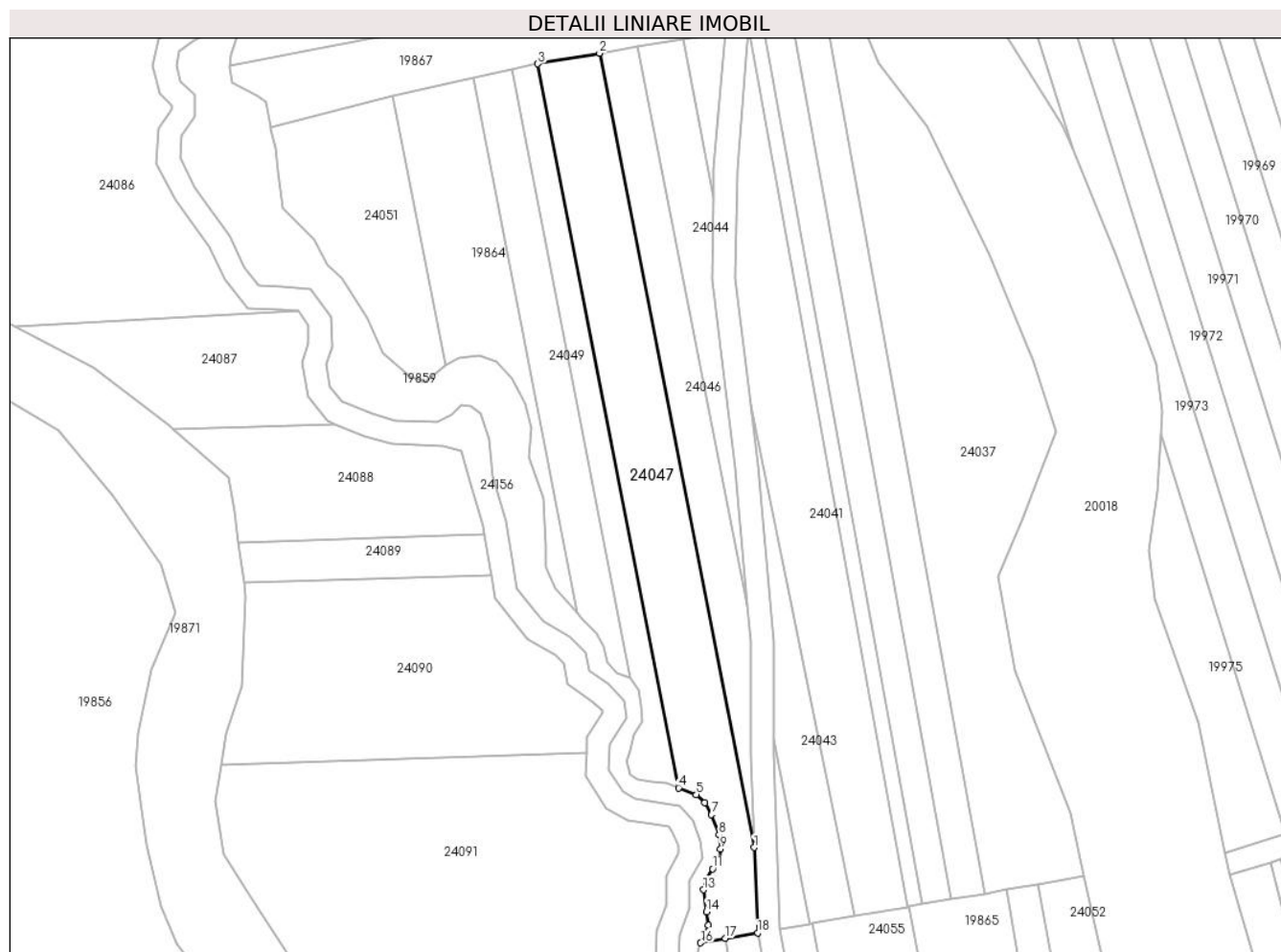
C. Partea III. SARCINI .

Inscrieri privind dezmembramintele dreptului de proprietate, drepturi reale de garanție și sarcini	Referințe
NU SUNT	

Teren

Nr cadastral	Suprafața (mp)*	Observații / Referințe
	1.600	

* Suprafața este determinată în planul de proiecție Stereo 70.



Date referitoare la teren

Crt	Categorie folosință	Intravilan	Suprafața (mp)	Tarla	Parcelă	Nr. topo	Observații / Referințe
1	faneata	NU	1.600	96	2674/17	-	

Lungime Segmente

1) Valorile lungimilor segmentelor sunt obținute din proiecție în plan.

Punct început	X / Y	Punct sfârșit	X / Y	Lungime segment (** (m)
1	470.655,978 471.650,017	2	470.629,128 471.787,815	140.39
2	470.629,128 471.787,815	3	470.618,427 471.785,971	10.859
3	470.618,427 471.785,971	4	470.642,841 471.660,379	127.943
4	470.642,841 471.660,379	5	470.645,913 471.659,217	3.285
5	470.645,913 471.659,217	6	470.647,386 471.657,776	2.06

Punct început	X / Y	Punct sfârșit	X / Y	Lungime segment (** (m)
6	470.647,386 471.657,776	7	470.648,573 471.655,713	2.38
7	470.648,573 471.655,713	8	470.649,888 471.652,255	3.7
8	470.649,888 471.652,255	9	470.650,142 471.649,768	2.5
9	470.650,142 471.649,768	10	470.649,884 471.647,987	1.8
10	470.649,884 471.647,987	11	470.648,774 471.646,323	2.0
11	470.648,774 471.646,323	12	470.647,671 471.644,42	2.2
12	470.647,671 471.644,42	13	470.647,19 471.642,685	1.8
13	470.647,19 471.642,685	14	470.647,674 471.638,898	3.818
14	470.647,674 471.638,898	15	470.647,985 471.636,518	2.4
15	470.647,985 471.636,518	16	470.646,703 471.633,499	3.279
16	470.646,703 471.633,499	17	470.650,971 471.634,24	4.331
17	470.650,971 471.634,24	18	470.656,567 471.635,212	5.68
18	470.656,567 471.635,212	1	470.655,978 471.650,017	14.817

** Lungimile segmentelor sunt determinate în planul de proiecție Stereo 70 și sunt rotunjite la 1 milimetru.

*** Distanța dintre puncte este formată din segmente cumulate ce sunt mai mici decât valoarea 1 milimetru.

**DATE DESPRE IMOBILUL NR. 24048**

Oficiul de Cadastru și Publicitate Imobiliară SIBIU
Biroul de Cadastru și Publicitate Imobiliară Avrig

A. Partea I. Descrierea imobilului

TEREN Extravilan

Adresa: Jud. Sibiu

Nr. Crt	Nr cadastral Nr. topografic	Suprafața* (mp)	Observații / Referințe
A1		600	Sector cadastral:74 Teren neimprejmuit;

B. Partea II. Proprietari și acte

Inscrieri privitoare la dreptul de proprietate și alte drepturi reale	Referințe
/	
Act Administrativ nr. 1256/15, din 28/03/2003 emis de CJPSDPAT SIBIU (titlu de proprietate);	
B1	A1
Intabulare, drept de PROPRIETATE, dobandit prin Reconstituire, cota actuala 1/1 1) MOGOS SUSANA , lipsă CNP	

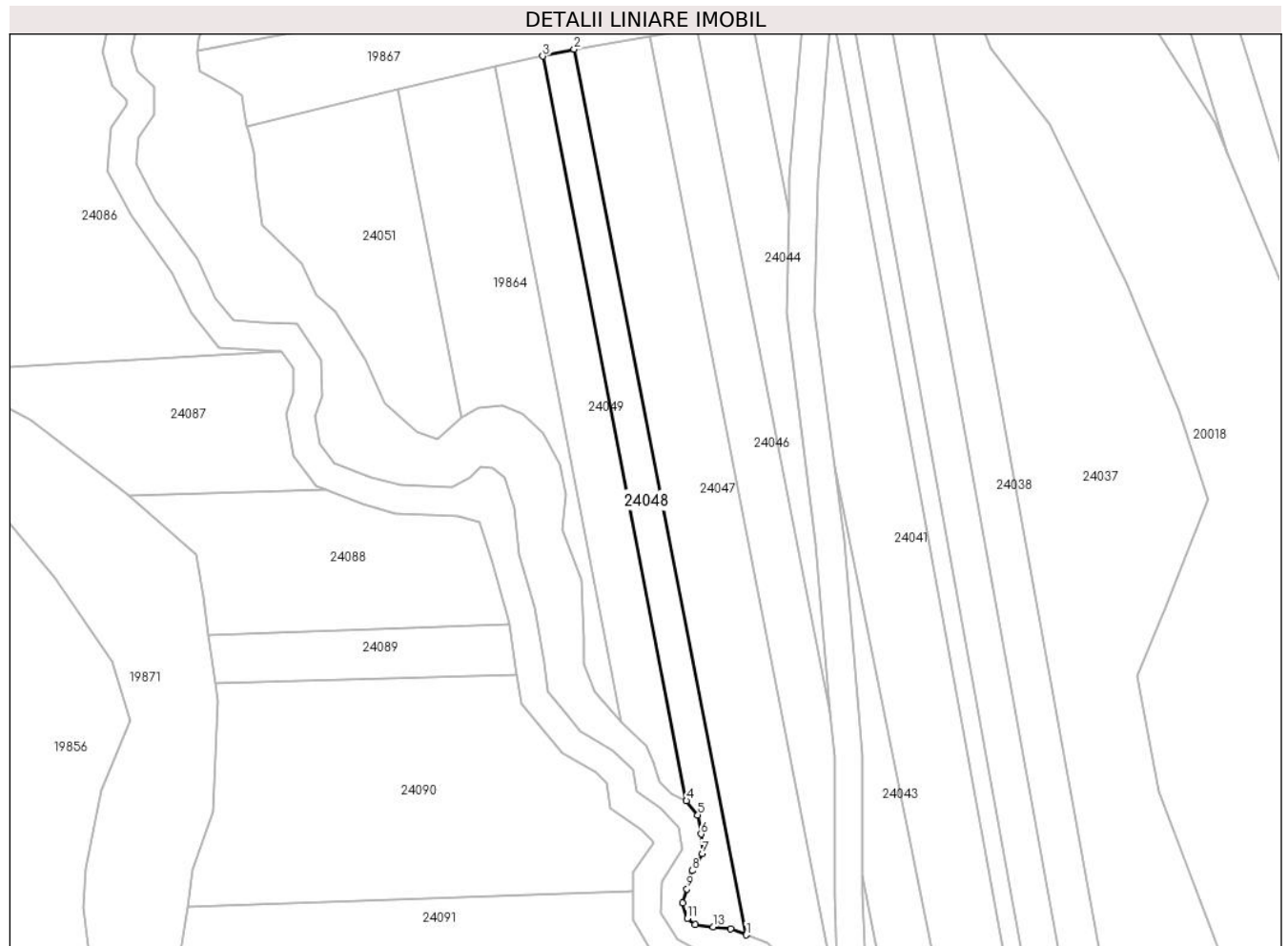
C. Partea III. SARCINI .

Inscrieri privind dezmembramintele dreptului de proprietate, drepturi reale de garanție și sarcini	Referințe
NU SUNT	

Teren

Nr cadastral	Suprafața (mp)*	Observații / Referințe
	600	

* Suprafața este determinată în planul de proiecție Stereo 70.



Date referitoare la teren

Crt	Categorie folosință	Intravilan	Suprafața (mp)	Tarla	Parcelă	Nr. topo	Observații / Referințe
1	faneata	NU	600	96	2674/21	-	

Lungime Segmente

1) Valorile lungimilor segmentelor sunt obținute din proiecție în plan.

Punct început	X / Y	Punct sfârșit	X / Y	Lungime segment (** (m)
1	470.642,841 471.660,379	2	470.618,427 471.785,971	127.943
2	470.618,427 471.785,971	3	470.613,976 471.784,976	4.561
3	470.613,976 471.784,976	4	470.634,373 471.679,393	107.534
4	470.634,373 471.679,393	5	470.635,99 471.677,382	2.58
5	470.635,99 471.677,382	6	470.636,432 471.674,699	2.72

Punct început	X / Y	Punct sfârșit	X / Y	Lungime segment (** (m)
6	470.636,432 471.674,699	7	470.636,594 471.671,903	2.8
7	470.636,594 471.671,903	8	470.635,149 471.669,505	2.8
8	470.635,149 471.669,505	9	470.634,441 471.666,899	2.7
9	470.634,441 471.666,899	10	470.633,845 471.664,948	2.04
10	470.633,845 471.664,948	11	470.634,46 471.662,712	2.32
11	470.634,46 471.662,712	12	470.635,614 471.661,818	1.46
12	470.635,614 471.661,818	13	470.638,176 471.661,51	2.58
13	470.638,176 471.661,51	14	470.640,638 471.661,213	2.48
14	470.640,638 471.661,213	1	470.642,841 471.660,379	2.356

** Lungimile segmentelor sunt determinate în planul de proiecție Stereo 70 și sunt rotunjite la 1 milimetru.

*** Distanța dintre puncte este formată din segmente cumulate ce sunt mai mici decât valoarea 1 milimetru.

**DATE DESPRE IMOBILUL NR. 24049**

Oficiul de Cadastru și Publicitate Imobiliară SIBIU
Biroul de Cadastru și Publicitate Imobiliară Avrig

A. Partea I. Descrierea imobilului

TEREN Extravilan

Adresa: Jud. Sibiu

Nr. Crt	Nr cadastral Nr. topografic	Suprafața* (mp)	Observații / Referințe
A1		700	Sector cadastral:74 Teren neimprejmuit;

B. Partea II. Proprietari și acte

Inscrieri privitoare la dreptul de proprietate și alte drepturi reale	Referințe
/	
Act Administrativ nr. 1339/15, din 02/07/2003 emis de CJPSDPAT SIBIU (titlu de proprietate);	
B1	A1
Intabulare, drept de PROPRIETATE, dobandit prin Reconstituire, cota actuala 1/1 1) NAN GHEORGHE, lipsă CNP	

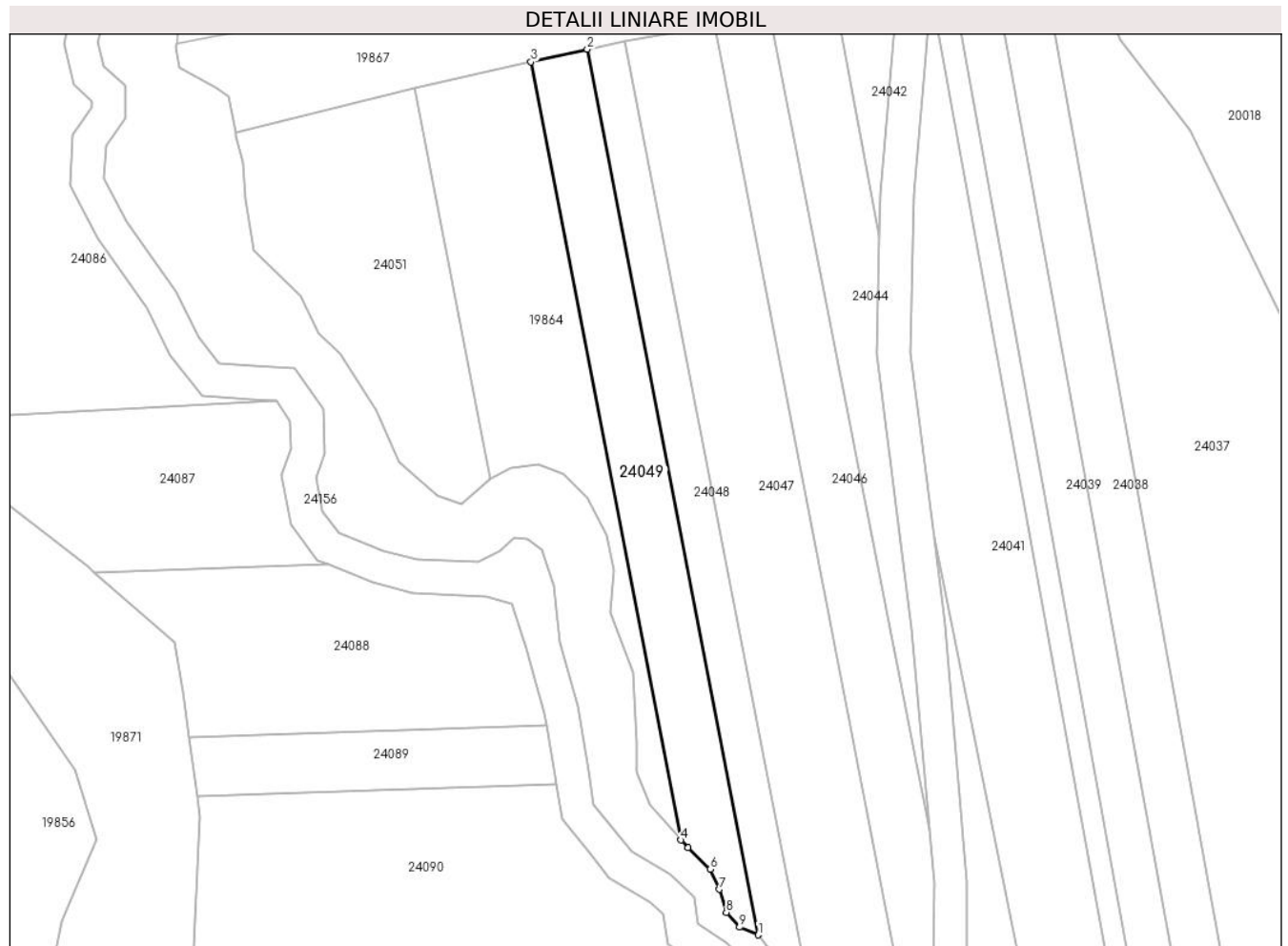
C. Partea III. SARCINI .

Inscrieri privind dezmembramintele dreptului de proprietate, drepturi reale de garanție și sarcini	Referințe
NU SUNT	

Teren

Nr cadastral	Suprafața (mp)*	Observații / Referințe
	700	

* Suprafața este determinată în planul de proiecție Stereo 70.



Date referitoare la teren

Crt	Categorie folosință	Intra vilan	Suprafața (mp)	Tarla	Parcelă	Nr. topo	Observații / Referințe
1	faneata	NU	700	96	2674/23	-	

Lungime Segmente

1) Valorile lungimilor segmentelor sunt obținute din proiecție în plan.

Punct început	X / Y	Punct sfârșit	X / Y	Lungime segment (** (m)
1	470.634,373 471.679,393	2	470.613,976 471.784,976	107.534
2	470.613,976 471.784,976	3	470.607,262 471.783,474	6.88
3	470.607,262 471.783,474	4	470.625,164 471.690,697	94.488
4	470.625,164 471.690,697	5	470.625,993 471.689,768	1.244
5	470.625,993 471.689,768	6	470.628,679 471.687,224	3.7

Punct început	X / Y	Punct sfârșit	X / Y	Lungime segment (** (m)
6	470.628,679 471.687,224	7	470.629,754 471.684,835	2.62
7	470.629,754 471.684,835	8	470.630,58 471.682,076	2.88
8	470.630,58 471.682,076	9	470.632,16 471.680,322	2.36
9	470.632,16 471.680,322	1	470.634,373 471.679,393	2.4

** Lungimile segmentelor sunt determinate în planul de proiecție Stereo 70 și sunt rotunjite la 1 milimetru.

*** Distanța dintre puncte este formată din segmente cumulate ce sunt mai mici decât valoarea 1 milimetru.

**DATE DESPRE IMOBILUL NR. 24051**

Oficiul de Cadastru și Publicitate Imobiliară SIBIU
Biroul de Cadastru și Publicitate Imobiliară Avrig

A. Partea I. Descrierea imobilului

TEREN Extravilan

Adresa: Jud. Sibiu

Nr. Crt	Nr cadastral Nr. topografic	Suprafața* (mp)	Observații / Referințe
A1		800	Sector cadastral:74 Teren neimprejmuit;

B. Partea II. Proprietari și acte

Inscrieri privitoare la dreptul de proprietate și alte drepturi reale	Referințe
/	
Act Administrativ nr. 1369/15, din 13/08/2003 emis de CJPSDPAT SIBIU (titlu de proprietate);	
B1	A1
Intabulare, drept de PROPRIETATE, dobandit prin Reconstituire, cota actuala 1/1 1) DOBRILĂ AURELIA, lipsă CNP	

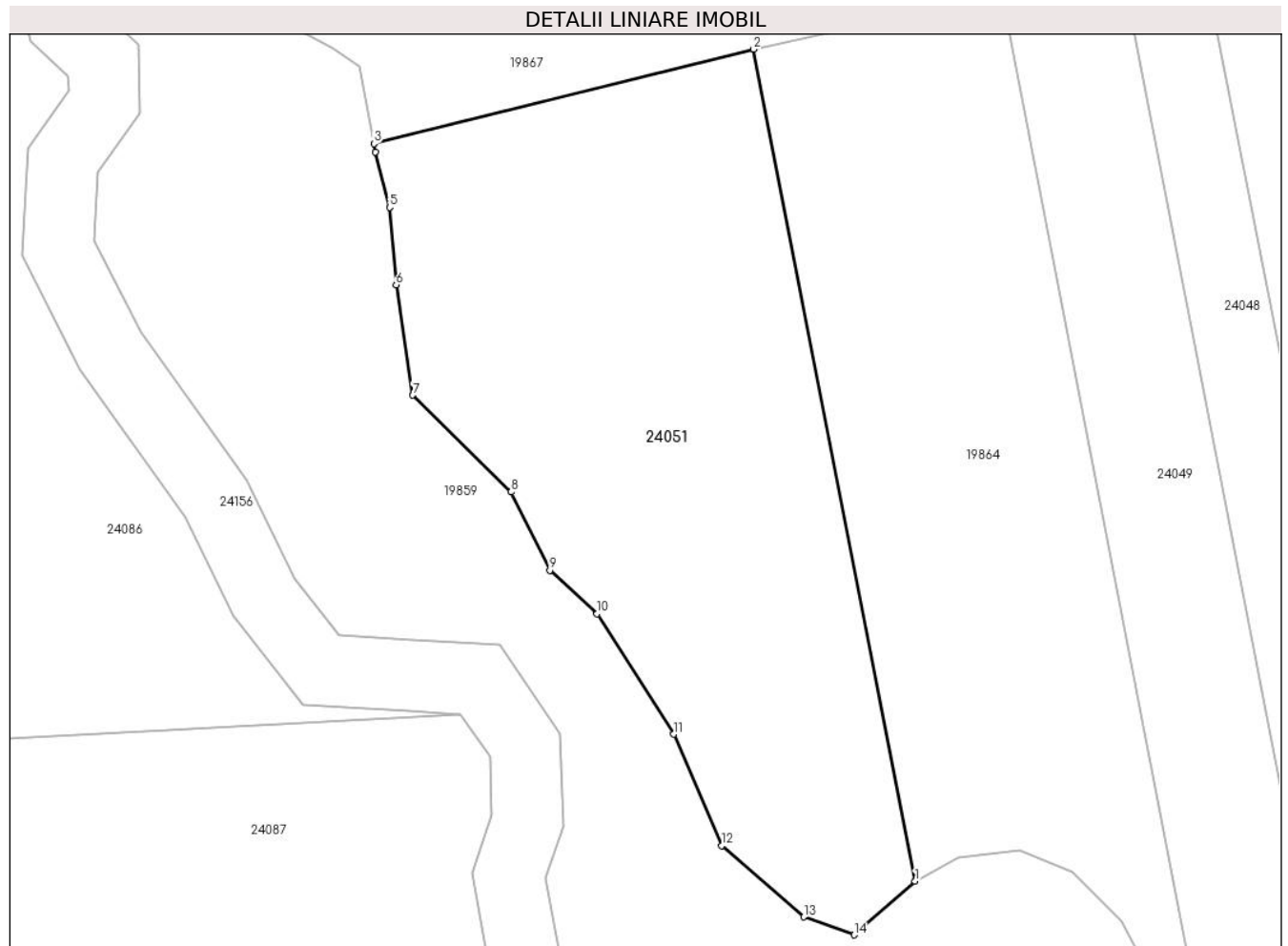
C. Partea III. SARCINI .

Inscrieri privind dezmembramintele dreptului de proprietate, drepturi reale de garanție și sarcini	Referințe
NU SUNT	

Teren

Nr cadastral	Suprafața (mp)*	Observații / Referințe
	800	

* Suprafața este determinată în planul de proiecție Stereo 70.



Date referitoare la teren

Crt	Categorie folosință	Intravilan	Suprafața (mp)	Tarla	Parcelă	Nr. topo	Observații / Referințe
1	faneata	NU	800	96	2674/31	-	

Lungime Segmente

1) Valorile lungimilor segmentelor sunt obținute din proiecție în plan.

Punct început	X / Y	Punct sfârșit	X / Y	Lungime segment (** (m)
1	470.602,37 471.733,715	2	470.593,31 471.780,352	47.51
2	470.593,31 471.780,352	3	470.571,997 471.775,055	21.961
3	470.571,997 471.775,055	4	470.572,088 471.774,584	0.479
4	470.572,088 471.774,584	5	470.572,871 471.771,482	3.2
5	470.572,871 471.771,482	6	470.573,25 471.767,148	4.35

Punct început	X / Y	Punct sfârșit	X / Y	Lungime segment (** (m)
6	470.573,25 471.767,148	7	470.574,174 471.760,967	6.25
7	470.574,174 471.760,967	8	470.579,702 471.755,536	7.75
8	470.579,702 471.755,536	9	470.581,869 471.751,141	4.9
9	470.581,869 471.751,141	10	470.584,519 471.748,704	3.6
10	470.584,519 471.748,704	11	470.588,818 471.741,957	8.0
11	470.588,818 471.741,957	12	470.591,524 471.735,719	6.8
12	470.591,524 471.735,719	13	470.596,13 471.731,719	6.1
13	470.596,13 471.731,719	14	470.598,956 471.730,711	3.0
14	470.598,956 471.730,711	1	470.602,37 471.733,715	4.547

** Lungimile segmentelor sunt determinate în planul de proiecție Stereo 70 și sunt rotunjite la 1 milimetru.

*** Distanța dintre puncte este formată din segmente cumulate ce sunt mai mici decât valoarea 1 milimetru.

**DATE DESPRE IMOBILUL NR. 24052**

Oficiul de Cadastru și Publicitate Imobiliară SIBIU
Biroul de Cadastru și Publicitate Imobiliară Avrig

A. Partea I. Descrierea imobilului

TEREN Extravilan

Adresa: Jud. Sibiu

Nr. Crt	Nr cadastral Nr. topografic	Suprafața* (mp)	Observații / Referințe
A1		800	Sector cadastral:74 Teren neimprejmuit;

B. Partea II. Proprietari și acte

Inscrieri privitoare la dreptul de proprietate și alte drepturi reale		Referințe
/		
Act Normativ nr. 7, din 13/03/1996 emis de PARLAMENTUL ROMÂNIEI (art. 13 alin. 15);		
B1	Inscrierea provizorie, drept de PROPRIETATE, dobandit prin Lege, cota actuala 1/1 1) COMUNA ARPAȘU DE JOS, CIF:4270708, PROPRIETAR NEIDENTIFICAT	A1

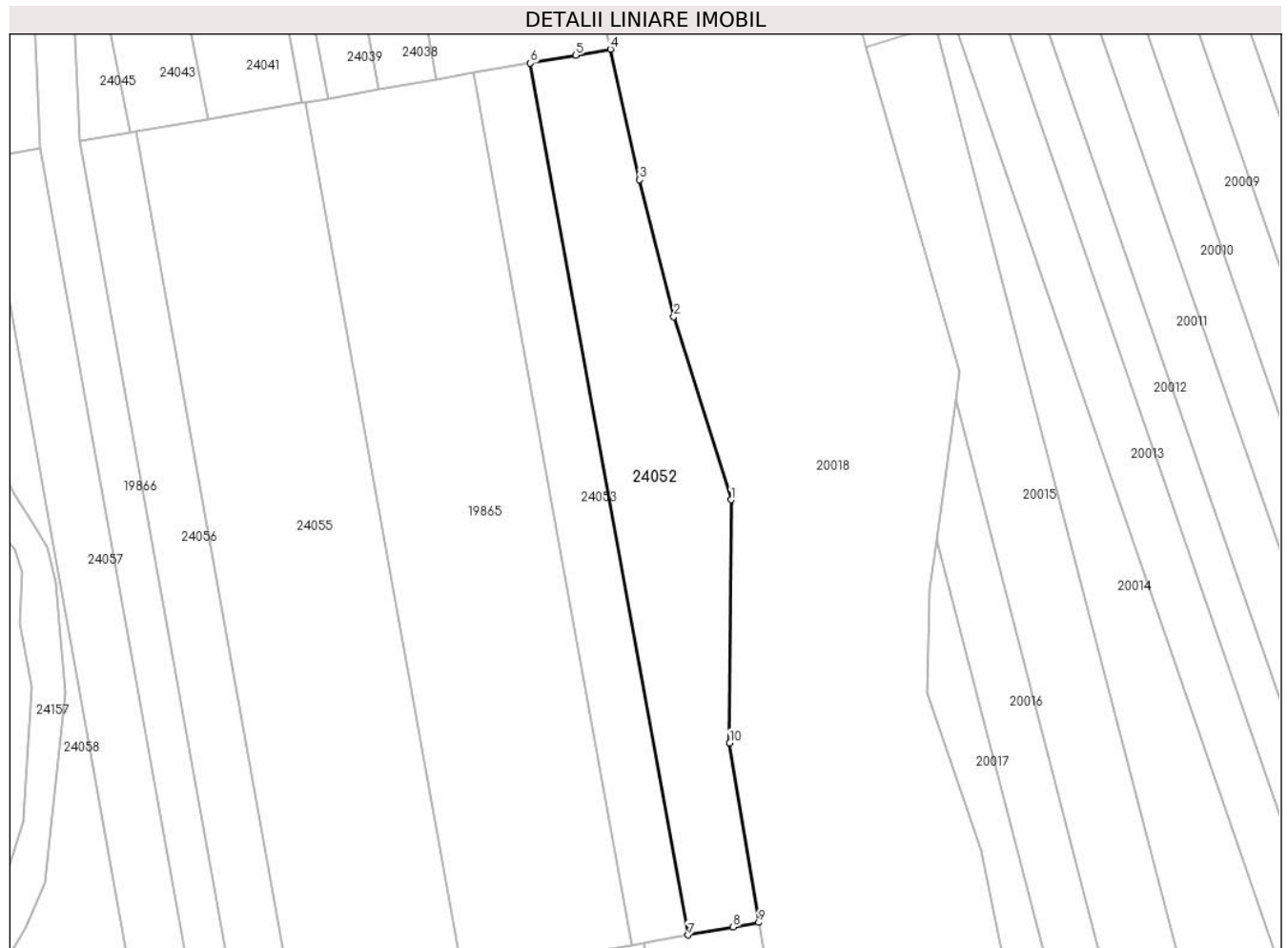
C. Partea III. SARCINI .

Inscrieri privind dezmembramintele dreptului de proprietate, drepturi reale de garanție și sarcini	Referințe
NU SUNT	

Teren

Nr cadastral	Suprafața (mp)*	Observații / Referințe
	800	

* Suprafața este determinată în planul de proiecție Stereo 70.



Date referitoare la teren

Crt	Categorie folosință	Intravilan	Suprafața (mp)	Tarla	Parcelă	Nr. topo	Observații / Referințe
1	faneata	NU	800	96	2674/8	-	

Lungime Segmente

1) Valorile lungimilor segmentelor sunt obținute din proiecție în plan.

Punct început	X / Y	Punct sfârșit	X / Y	Lungime segment (** (m)
1	470.725,225 471.600,359	2	470.719,55 471.618,528	19.035
2	470.719,55 471.618,528	3	470.716,156 471.632,108	13.998
3	470.716,156 471.632,108	4	470.713,258 471.645,052	13.264
4	470.713,258 471.645,052	5	470.709,8 471.644,452	3.51
5	470.709,8 471.644,452	6	470.705,307 471.643,672	4.561

Punct început	X / Y	Punct sfârșit	X / Y	Lungime segment (** (m)
6	470.705,307 471.643,672	7	470.720,966 471.557,203	87.876
7	470.720,966 471.557,203	8	470.725,442 471.557,993	4.546
8	470.725,442 471.557,993	9	470.727,964 471.558,439	2.56
9	470.727,964 471.558,439	10	470.725,089 471.576,262	18.054
10	470.725,089 471.576,262	1	470.725,225 471.600,359	24.097

** Lungimile segmentelor sunt determinate în planul de proiecție Stereo 70 și sunt rotunjite la 1 milimetru.

*** Distanța dintre puncte este formată din segmente cumulate ce sunt mai mici decât valoarea 1 milimetru.

**DATE DESPRE IMOBILUL NR. 24053**

Oficiul de Cadastru și Publicitate Imobiliară SIBIU
Biroul de Cadastru și Publicitate Imobiliară Avrig

A. Partea I. Descrierea imobilului

TEREN Extravilan

Adresa: Jud. Sibiu

Nr. Crt	Nr cadastral Nr. topografic	Suprafața* (mp)	Observații / Referințe
A1		500	Sector cadastral:74 Teren neimprejmuit;

B. Partea II. Proprietari și acte

Inscrieri privitoare la dreptul de proprietate și alte drepturi reale	Referințe
/	
Act Administrativ nr. 727/15, din 19/10/1998 emis de CJPSDPAT SIBIU (titlu de proprietate);	
B1	A1
Intabulare, drept de PROPRIETATE, dobandit prin Reconstituire, cota actuala 1/1 1) DATEȘ VICTORIA, lipsă CNP	

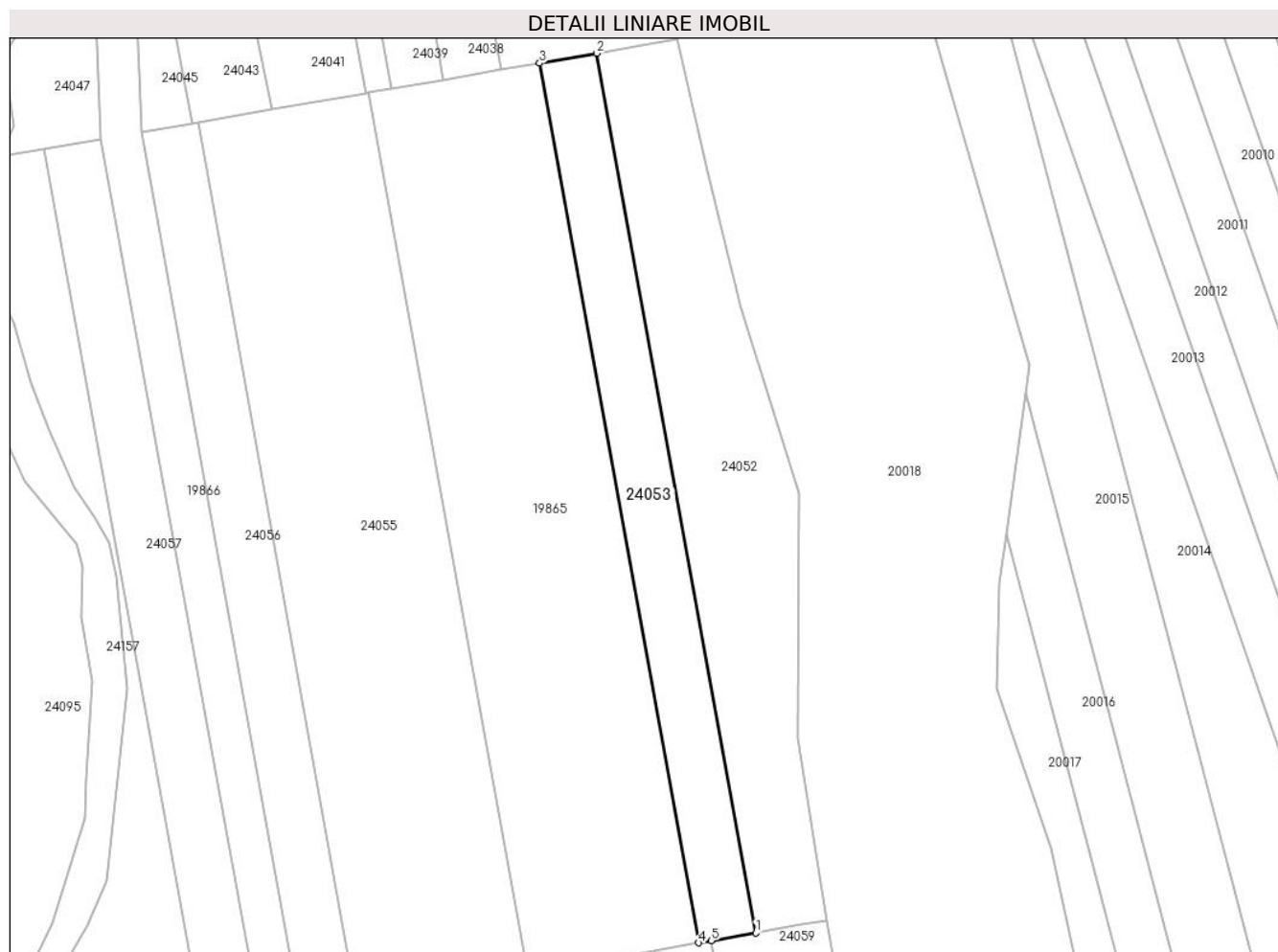
C. Partea III. SARCINI .

Inscrieri privind dezmembramintele dreptului de proprietate, drepturi reale de garanție și sarcini	Referințe
NU SUNT	

Teren

Nr cadastral	Suprafața (mp)*	Observații / Referințe
	500	

* Suprafața este determinată în planul de proiecție Stereo 70.



Date referitoare la teren

Crt	Categorie folosință	Intravilan	Suprafața (mp)	Tarla	Parcelă	Nr. topo	Observații / Referințe
1	faneata	NU	500	96	2674/7	-	

Lungime Segmente

1) Valorile lungimilor segmentelor sunt obținute din proiecție în plan.

Punct început	X / Y	Punct sfârșit	X / Y	Lungime segment (** (m)
1	470.720,966 471.557,203	2	470.705,307 471.643,672	87.876
2	470.705,307 471.643,672	3	470.699,707 471.642,7	5.684
3	470.699,707 471.642,7	4	470.715,358 471.556,212	87.892
4	470.715,358 471.556,212	5	470.716,594 471.556,431	1.255
5	470.716,594 471.556,431	1	470.720,966 471.557,203	4.439

**** Lungimile segmentelor sunt determinate în planul de proiecție Stereo 70 și sunt rotunjite la 1 milimetru.**

***** Distanța dintre puncte este formată din segmente cumulate ce sunt mai mici decât valoarea 1 milimetru.**

**DATE DESPRE IMOBILUL NR. 24055**

Oficiul de Cadastru și Publicitate Imobiliară SIBIU
Biroul de Cadastru și Publicitate Imobiliară Avrig

A. Partea I. Descrierea imobilului

TEREN Extravilan

Adresa: Jud. Sibiu

Nr. Crt	Nr cadastral Nr. topografic	Suprafața* (mp)	Observații / Referințe
A1		1.500	Sector cadastral:74 Teren neimprejmuit;

B. Partea II. Proprietari și acte

Inscrieri privitoare la dreptul de proprietate și alte drepturi reale	Referințe
/	
Act Administrativ nr. 1214/15, din 14/02/2003 emis de CJPSDPAT SIBIU (titlu de proprietate);	
B1	A1
Intabulare, drept de PROPRIETATE, dobandit prin Reconstituire, cota actuala 1/1 1) GLIGA EVA, lipsă CNP	

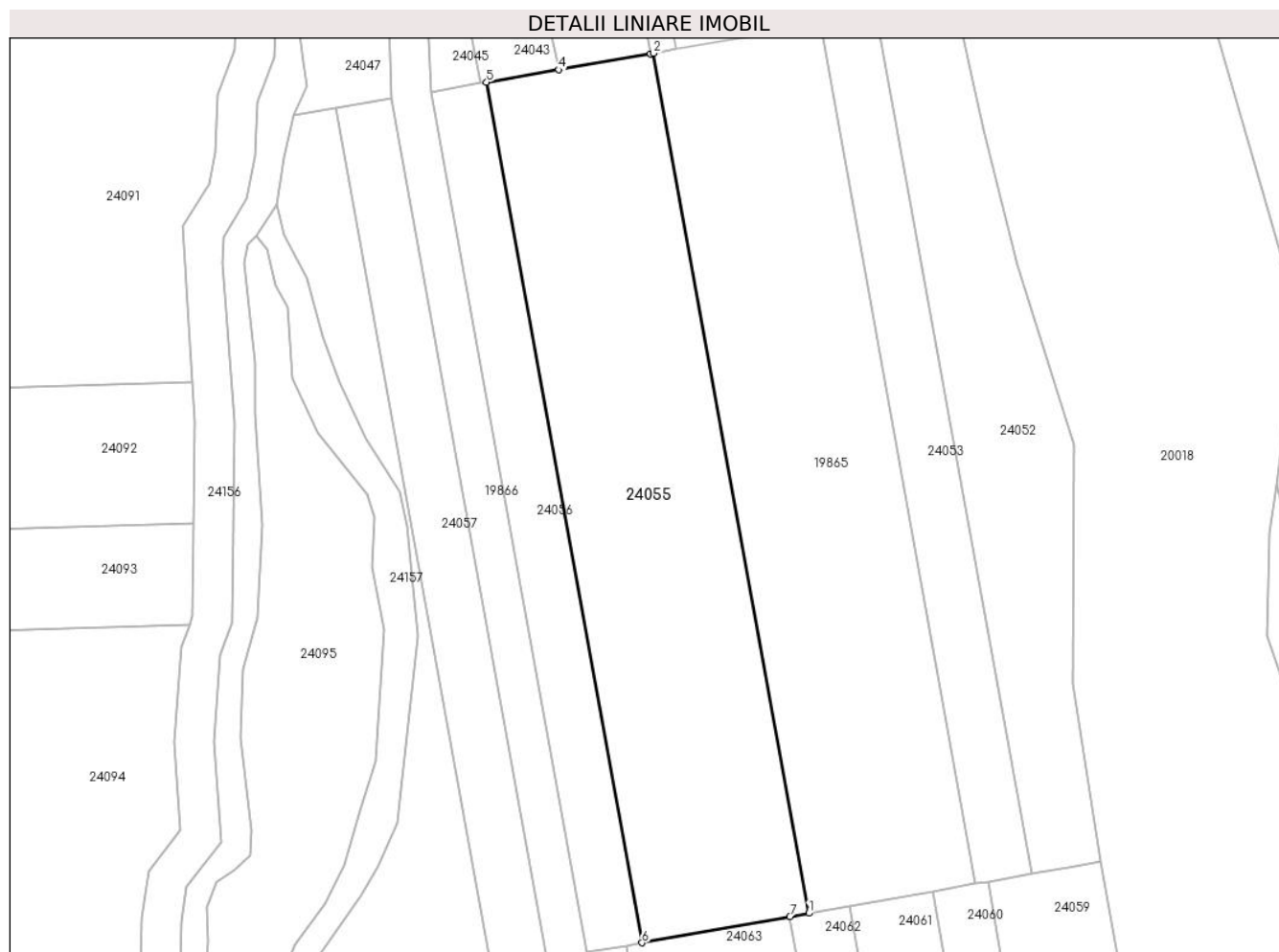
C. Partea III. SARCINI .

Inscrieri privind dezmembramintele dreptului de proprietate, drepturi reale de garanție și sarcini	Referințe
NU SUNT	

Teren

Nr cadastral	Suprafața (mp)*	Observații / Referințe
	1.500	

* Suprafața este determinată în planul de proiecție Stereo 70.



Date referitoare la teren

Crt	Categorie folosință	Intra vilan	Suprafața (mp)	Tarla	Parcelă	Nr. topo	Observații / Referințe
1	faneata	NU	1.500	96	2674/4	-	

Lungime Segmente

1) Valorile lungimilor segmentelor sunt obținute din proiecție în plan.

Punct început	X / Y	Punct sfârșit	X / Y	Lungime segment (** (m)
1	470.698,549 471.553,243	2	470.682,903 471.639,783	87.943
2	470.682,903 471.639,783	3	470.682,622 471.639,734	0.286
3	470.682,622 471.639,734	4	470.673,353 471.638,125	9.407
4	470.673,353 471.638,125	5	470.666,105 471.636,867	7.357
5	470.666,105 471.636,867	6	470.681,753 471.550,277	87.993

Punct început	X / Y	Punct sfârșit	X / Y	Lungime segment (** (m)
6	470.681,753 471.550,277	7	470.696,653 471.552,908	15.131
7	470.696,653 471.552,908	1	470.698,549 471.553,243	1.925

** Lungimile segmentelor sunt determinate în planul de proiecție Stereo 70 și sunt rotunjite la 1 milimetru.

*** Distanța dintre puncte este formată din segmente cumulate ce sunt mai mici decât valoarea 1 milimetru.

**DATE DESPRE IMOBILUL NR. 24056**

Oficiul de Cadastru și Publicitate Imobiliară SIBIU
Biroul de Cadastru și Publicitate Imobiliară Avrig

A. Partea I. Descrierea imobilului

TEREN Extravilan

Adresa: Jud. Sibiu

Nr. Crt	Nr cadastral Nr. topografic	Suprafața* (mp)	Observații / Referințe
A1		500	Sector cadastral:74 Teren neimprejmit;

B. Partea II. Proprietari și acte

Inscrieri privitoare la dreptul de proprietate și alte drepturi reale		Referințe
/		
Act Administrativ nr. 1341/15, din 02/07/2003 emis de CJPSDPAT SIBIU (titlu de proprietate);		
B1	Intabulare, drept de PROPRIETATE, dobandit prin Reconstituire, cota actuala 1/1	A1
	1) STOICA VICTOR, lipsă CNP 2) STOICA ELISABETA, lipsă CNP 3) BUCȘAN NICOLAE, lipsă CNP	

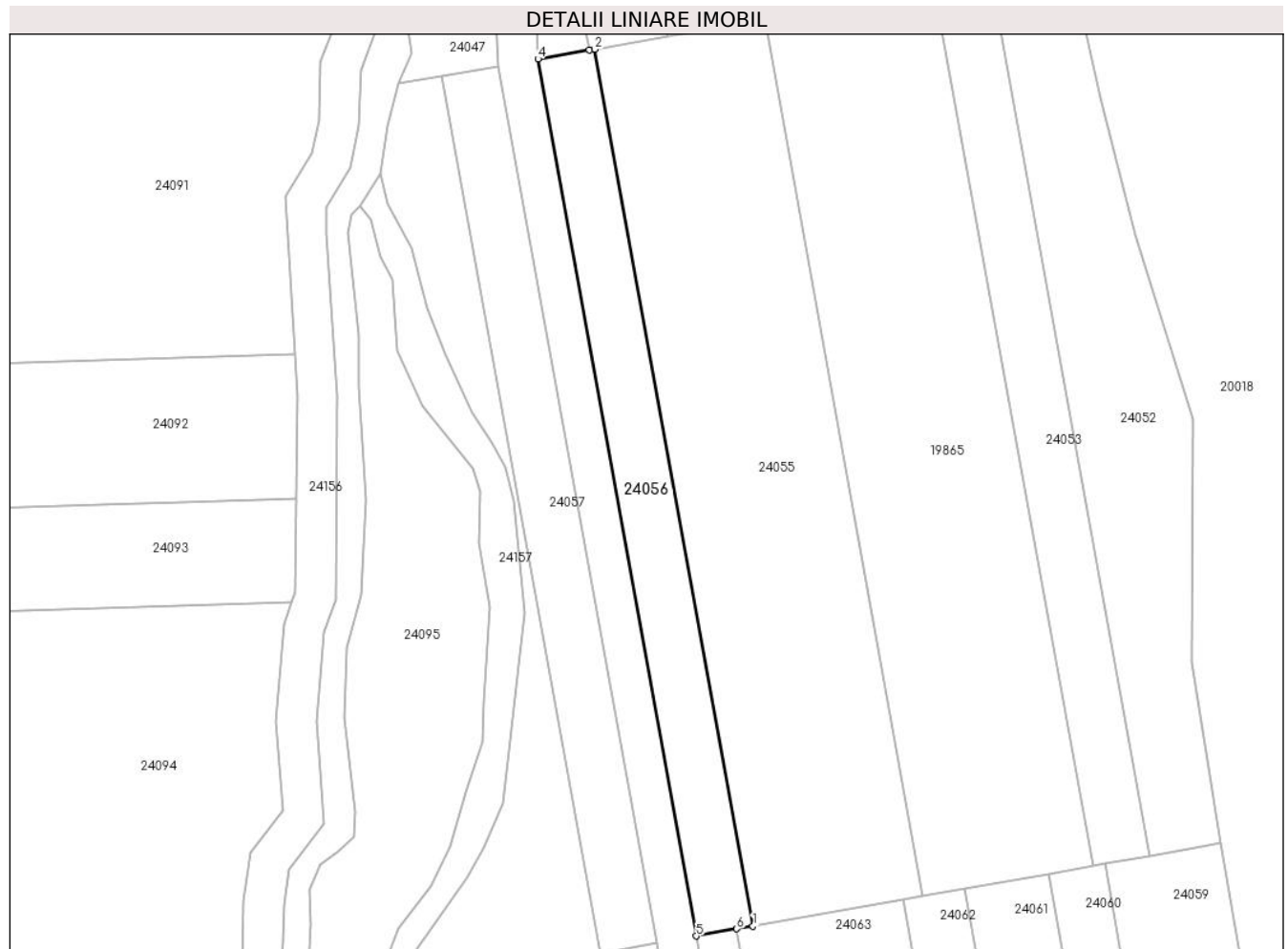
C. Partea III. SARCINI .

Inscrieri privind dezmembramintele dreptului de proprietate, drepturi reale de garanție și sarcini	Referințe
NU SUNT	

Teren

Nr cadastral	Suprafața (mp)*	Observații / Referințe
	500	

* Suprafața este determinată în planul de proiecție Stereo 70.



Date referitoare la teren

Crt	Categorie folosință	Intra vilan	Suprafața (mp)	Tarla	Parcelă	Nr. topo	Observații / Referințe
1	faneata	NU	500	96	2674/3	-	

Lungime Segmente

1) Valorile lungimilor segmentelor sunt obținute din proiecție în plan.

Punct început	X / Y	Punct sfârșit	X / Y	Lungime segment (** (m)
1	470.681,753 471.550,277	2	470.666,105 471.636,867	87.993
2	470.666,105 471.636,867	3	470.665,565 471.636,773	0.548
3	470.665,565 471.636,773	4	470.660,508 471.635,896	5.132
4	470.660,508 471.635,896	5	470.676,156 471.549,288	88.01
5	470.676,156 471.549,288	6	470.680,159 471.549,995	4.065

Punct început	X / Y	Punct sfârșit	X / Y	Lungime segment (** (m)
6	470.680,159 471.549,995	1	470.681,753 471.550,277	1.619

** Lungimile segmentelor sunt determinate în planul de proiecție Stereo 70 și sunt rotunjite la 1 milimetru.

*** Distanța dintre puncte este formată din segmente cumulate ce sunt mai mici decât valoarea 1 milimetru.

**DATE DESPRE IMOBILUL NR. 24057**

Oficiul de Cadastru și Publicitate Imobiliară SIBIU
Biroul de Cadastru și Publicitate Imobiliară Avrig

A. Partea I. Descrierea imobilului

TEREN Extravilan

Adresa: Jud. Sibiu

Nr. Crt	Nr cadastral Nr. topografic	Suprafața* (mp)	Observații / Referințe
A1		500	Sector cadastral:74 Teren neimprejmuit;

B. Partea II. Proprietari și acte

Inscrieri privitoare la dreptul de proprietate și alte drepturi reale	Referințe
/	
Act Administrativ nr. 1266/15, din 08/05/2003 emis de CJPSDPAT SIBIU (titlu de proprietate);	
B1	A1
Intabulare, drept de PROPRIETATE, dobandit prin Reconstituire, cota actuala 1/1 1) MARIN VICTOR , lipsă CNP	

C. Partea III. SARCINI .

Inscrieri privind dezmembramintele dreptului de proprietate, drepturi reale de garanție și sarcini	Referințe
NU SUNT	

Teren

Nr cadastral	Suprafața (mp)*	Observații / Referințe
	500	

* Suprafața este determinată în planul de proiecție Stereo 70.



Date referitoare la teren

Crt	Categorie folosință	Intra vilan	Suprafața (mp)	Tarla	Parcelă	Nr. topo	Observații / Referințe
1	faneata	NU	500	96	2674/2	-	

Lungime Segmente

1) Valorile lungimilor segmentelor sunt obținute din proiecție în plan.

Punct început	X / Y	Punct sfârșit	X / Y	Lungime segment (** (m)
1	470.672,217 471.548,592	2	470.656,567 471.635,212	88.022
2	470.656,567 471.635,212	3	470.650,971 471.634,24	5.68
3	470.650,971 471.634,24	4	470.666,624 471.547,604	88.038
4	470.666,624 471.547,604	1	470.672,217 471.548,592	5.68

** Lungimile segmentelor sunt determinate în planul de proiecție Stereo 70 și sunt rotunjite la 1 milimetru.

***** Distanţa dintre puncte este formată din segmente cumulate ce sunt mai mici decât valoarea 1 milimetru.**

**DATE DESPRE IMOBILUL NR. 24058**

Oficiul de Cadastru și Publicitate Imobiliară SIBIU
Biroul de Cadastru și Publicitate Imobiliară Avrig

A. Partea I. Descrierea imobilului

TEREN Extravilan

Adresa: Jud. Sibiu

Nr. Crt	Nr cadastral Nr. topografic	Suprafața* (mp)	Observații / Referințe
A1		500	Sector cadastral:74 Teren neimprejmuit;

B. Partea II. Proprietari și acte

Inscrieri privitoare la dreptul de proprietate și alte drepturi reale	Referințe
/	
Act Administrativ nr. 441/15, din 06/03/1997 emis de CJPSDPAT SIBIU (titlu de proprietate);	
B1	A1
Intabulare, drept de PROPRIETATE, dobandit prin Reconstituire, cota actuala 1/1	
1) MARIN AUREL , lipsă CNP	
2) MARIN IOAN , lipsă CNP	

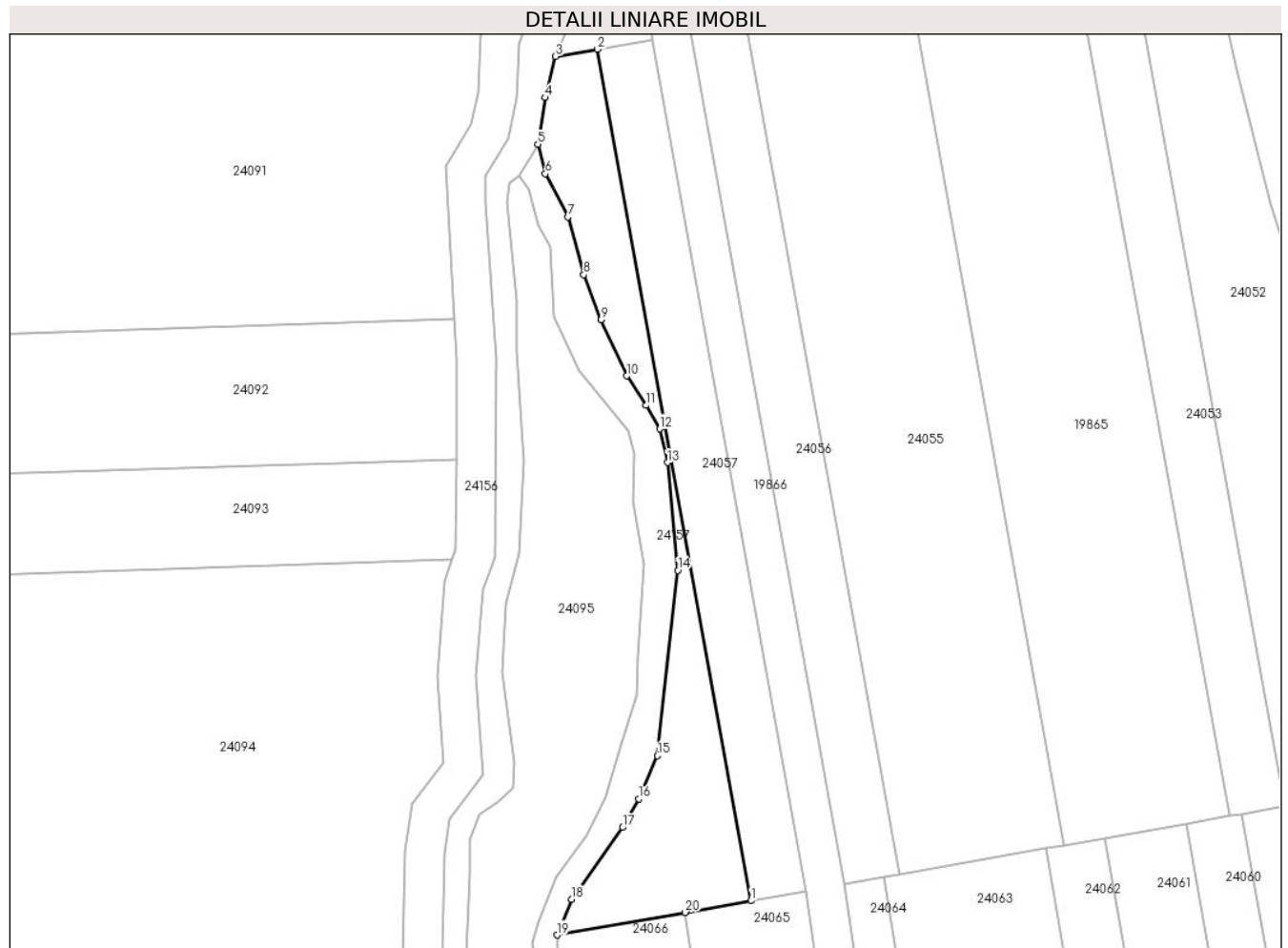
C. Partea III. SARCINI .

Inscrieri privind dezmembramintele dreptului de proprietate, drepturi reale de garanție și sarcini	Referințe
NU SUNT	

Teren

Nr cadastral	Suprafața (mp)*	Observații / Referințe
	500	

* Suprafața este determinată în planul de proiecție Stereo 70.



Date referitoare la teren

Crt	Categorie folosință	Intra vilan	Suprafața (mp)	Tarla	Parcelă	Nr. topo	Observații / Referințe
1	faneata	NU	500	96	2682/45	-	

Lungime Segmente

1) Valorile lungimilor segmentelor sunt obținute din proiecție în plan.

Punct început	X / Y	Punct sfârșit	X / Y	Lungime segment (** (m)
1	470.666,624 471.547,604	2	470.650,971 471.634,24	88.038
2	470.650,971 471.634,24	3	470.646,703 471.633,499	4.331
3	470.646,703 471.633,499	4	470.645,651 471.629,32	4.31
4	470.645,651 471.629,32	5	470.644,92 471.624,576	4.8
5	470.644,92 471.624,576	6	470.645,676 471.621,57	3.1

Punct început	X / Y	Punct sfârșit	X / Y	Lungime segment (** (m)
6	470.645,676 471.621,57	7	470.647,961 471.617,178	4.95
7	470.647,961 471.617,178	8	470.649,582 471.611,298	6.1
8	470.649,582 471.611,298	9	470.651,355 471.606,73	4.899
9	470.651,355 471.606,73	10	470.653,939 471.600,992	6.294
10	470.653,939 471.600,992	11	470.655,947 471.598,004	3.6
11	470.655,947 471.598,004	12	470.657,31 471.595,607	2.757
12	470.657,31 471.595,607	13	470.658,106 471.592,187	3.511
13	470.658,106 471.592,187	14	470.659,167 471.581,209	11.029
14	470.659,167 471.581,209	15	470.657,074 471.562,35	18.976
15	470.657,074 471.562,35	16	470.655,201 471.557,971	4.763
16	470.655,201 471.557,971	17	470.653,531 471.555,048	3.366
17	470.653,531 471.555,048	18	470.648,34 471.547,737	8.966
18	470.648,34 471.547,737	19	470.646,883 471.544,117	3.902
19	470.646,883 471.544,117	20	470.659,929 471.546,422	13.249
20	470.659,929 471.546,422	1	470.666,624 471.547,604	6.798

** Lungimile segmentelor sunt determinate în planul de proiecție Stereo 70 și sunt rotunjite la 1 milimetru.

*** Distanța dintre puncte este formată din segmente cumulate ce sunt mai mici decât valoarea 1 milimetru.

**DATE DESPRE IMOBILUL NR. 24059**

Oficiul de Cadastru și Publicitate Imobiliară SIBIU
Biroul de Cadastru și Publicitate Imobiliară Avrig

A. Partea I. Descrierea imobilului

TEREN Extravilan

Adresa: Jud. Sibiu

Nr. Crt	Nr cadastral Nr. topografic	Suprafața* (mp)	Observații / Referințe
A1		800	Sector cadastral:74 Teren neimprejmuit;

B. Partea II. Proprietari și acte

Inscrieri privitoare la dreptul de proprietate și alte drepturi reale	Referințe
/	
Act Administrativ nr. 441/15, din 06/03/1997 emis de CJPSDPAT SIBIU (titlu de proprietate);	
B1	A1
Intabulare, drept de PROPRIETATE, dobandit prin Reconstituire, cota actuala 1/1	
1) MARIN AUREL , lipsă CNP	
2) MARIN IOAN , lipsă CNP	

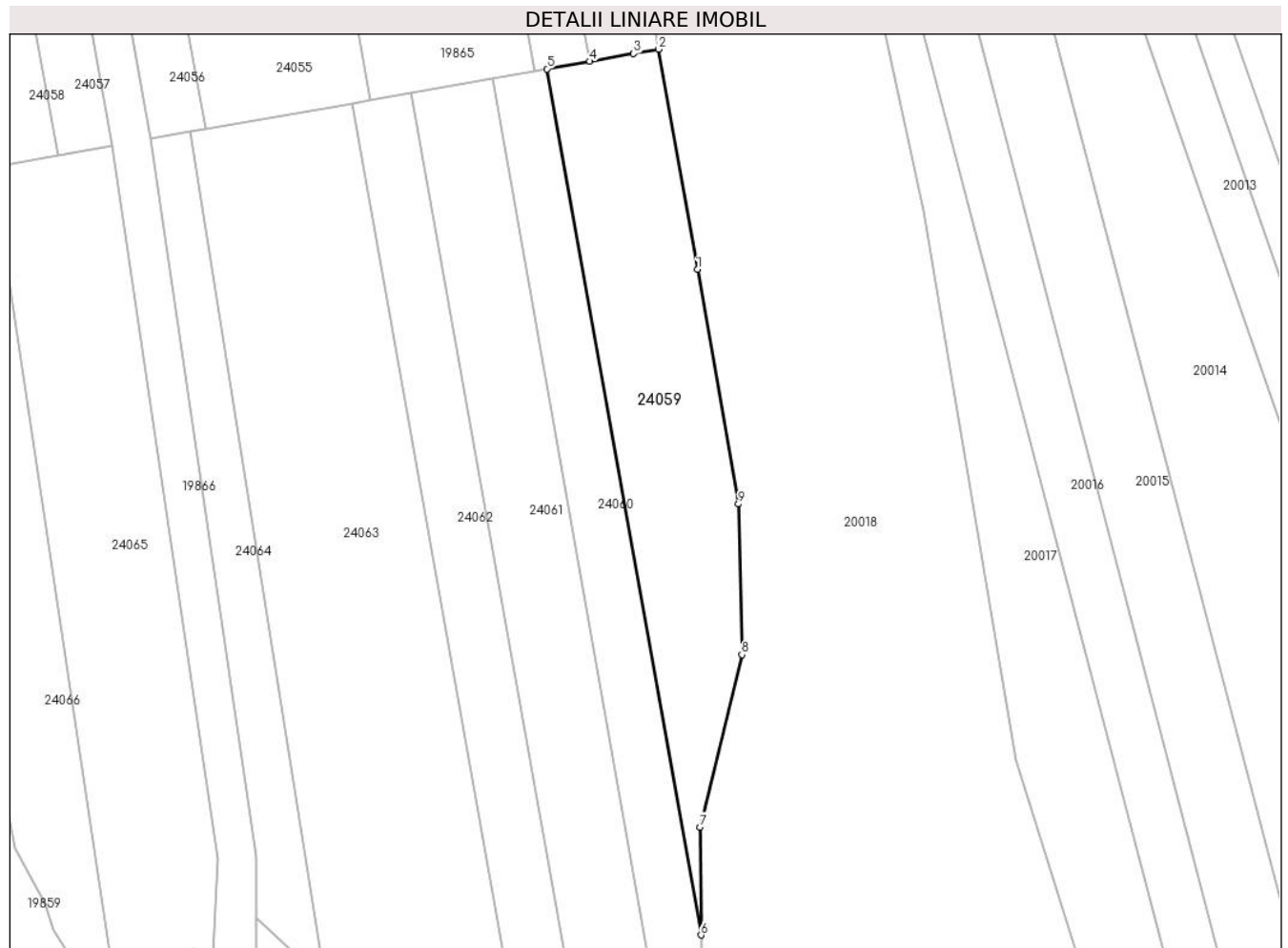
C. Partea III. SARCINI .

Inscrieri privind dezmembramintele dreptului de proprietate, drepturi reale de garanție și sarcini	Referințe
NU SUNT	

Teren

Nr cadastral	Suprafața (mp)*	Observații / Referințe
	800	

* Suprafața este determinată în planul de proiecție Stereo 70.



Date referitoare la teren

Crt	Categorie folosință	Intravilan	Suprafața (mp)	Tarla	Parcelă	Nr. topo	Observații / Referințe
1	faneata	NU	800	96	2682/2	-	

Lungime Segmente

1) Valorile lungimilor segmentelor sunt obținute din proiecție în plan.

Punct început	X / Y	Punct sfârșit	X / Y	Lungime segment (** (m)
1	470.731,948 471.535,972	2	470.727,964 471.558,439	22.818
2	470.727,964 471.558,439	3	470.725,442 471.557,993	2.56
3	470.725,442 471.557,993	4	470.720,966 471.557,203	4.546
4	470.720,966 471.557,203	5	470.716,594 471.556,431	4.439
5	470.716,594 471.556,431	6	470.732,334 471.468,079	89.742

Punct început	X / Y	Punct sfârșit	X / Y	Lungime segment (** (m)
6	470.732,334 471.468,079	7	470.732,251 471.479,081	11.002
7	470.732,251 471.479,081	8	470.736,509 471.496,669	18.096
8	470.736,509 471.496,669	9	470.736,147 471.512,043	15.379
9	470.736,147 471.512,043	1	470.731,948 471.535,972	24.294

** Lungimile segmentelor sunt determinate în planul de proiecție Stereo 70 și sunt rotunjite la 1 milimetru.

*** Distanța dintre puncte este formată din segmente cumulate ce sunt mai mici decât valoarea 1 milimetru.

**DATE DESPRE IMOBILUL NR. 24060**

Oficiul de Cadastru și Publicitate Imobiliară SIBIU
Biroul de Cadastru și Publicitate Imobiliară Avrig

A. Partea I. Descrierea imobilului

TEREN Extravilan

Adresa: Jud. Sibiu

Nr. Crt	Nr cadastral Nr. topografic	Suprafața* (mp)	Observații / Referințe
A1		600	Sector cadastral:74 Teren neimprejmuit;

B. Partea II. Proprietari și acte

Inscrieri privitoare la dreptul de proprietate și alte drepturi reale		Referințe
/		
Act Administrativ nr. 1406/15, din 26/02/2004 emis de CJPSDPAT SIBIU (titlu de proprietate);		
B1	Intabulare, drept de PROPRIETATE, dobandit prin Reconstituire, cota actuala 1/1 1) LIE LIVIA, lipsă CNP 2) BARB MARIA, lipsă CNP 3) VRABIE SILVIA, lipsă CNP	A1

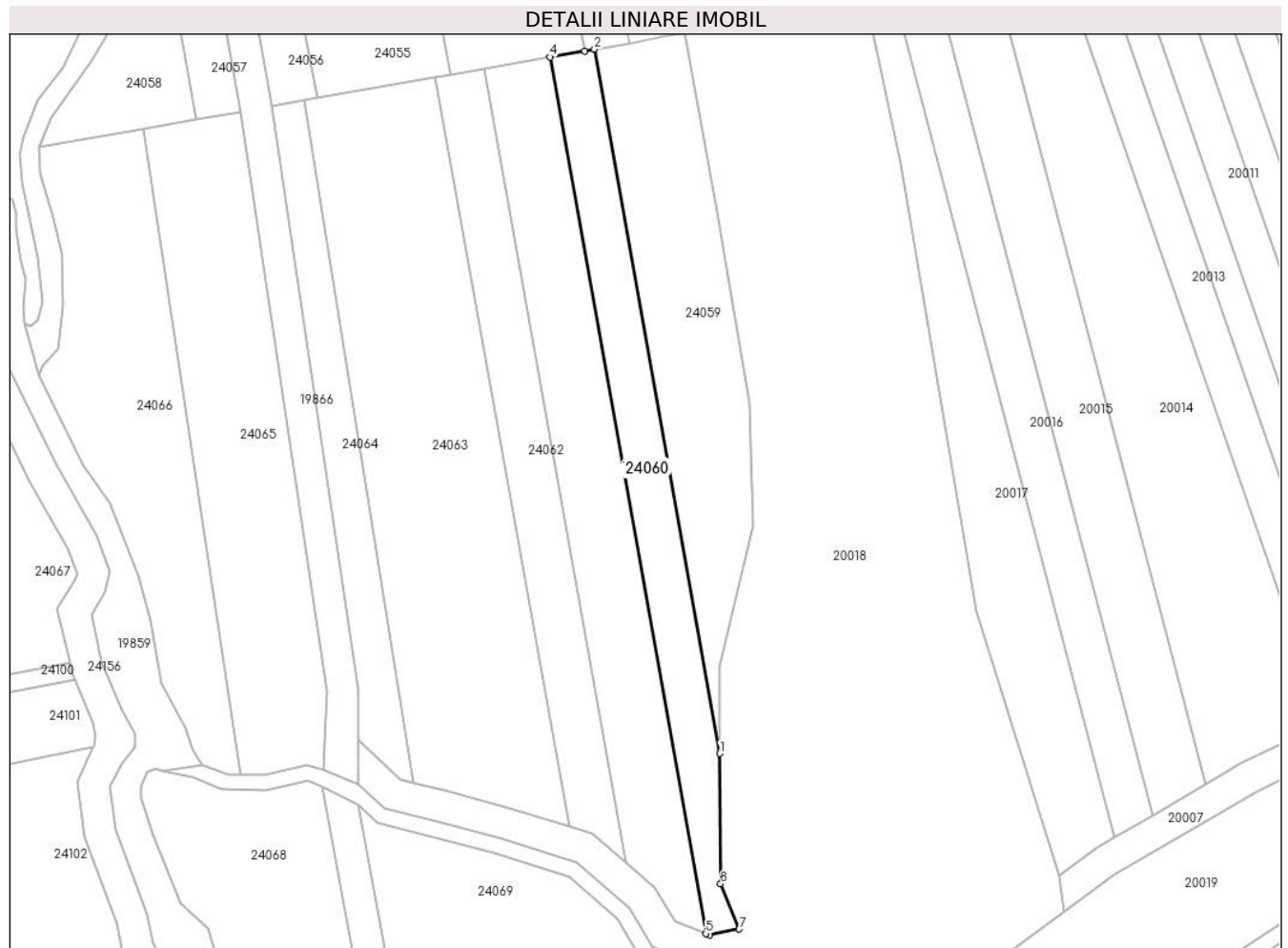
C. Partea III. SARCINI .

Inscrieri privind dezmembramintele dreptului de proprietate, drepturi reale de garanție și sarcini	Referințe
NU SUNT	

Teren

Nr cadastral	Suprafața (mp)*	Observații / Referințe
	600	

* Suprafața este determinată în planul de proiecție Stereo 70.



Date referitoare la teren

Crt	Categorie folosință	Intravilan	Suprafața (mp)	Tarla	Parcelă	Nr. topo	Observații / Referințe
1	faneata	NU	600	96	2713/60	-	

Lungime Segmente

1) Valorile lungimilor segmentelor sunt obținute din proiecție în plan.

Punct început	X / Y	Punct sfârșit	X / Y	Lungime segment (** (m)
1	470.732,334 471.468,079	2	470.716,594 471.556,431	89.742
2	470.716,594 471.556,431	3	470.715,358 471.556,212	1.255
3	470.715,358 471.556,212	4	470.711,001 471.555,443	4.425
4	470.711,001 471.555,443	5	470.730,598 471.445,508	111.667
5	470.730,598 471.445,508	6	470.731,056 471.445,324	0.494

Punct început	X / Y	Punct sfârșit	X / Y	Lungime segment (** (m)
6	470.731,056 471.445,324	7	470.734,787 471.446,074	3.805
7	470.734,787 471.446,074	8	470.732,457 471.451,717	6.104
8	470.732,457 471.451,717	1	470.732,334 471.468,079	16.363

** Lungimile segmentelor sunt determinate în planul de proiecție Stereo 70 și sunt rotunjite la 1 milimetru.

*** Distanța dintre puncte este formată din segmente cumulate ce sunt mai mici decât valoarea 1 milimetru.

**DATE DESPRE IMOBILUL NR. 24061**

Oficiul de Cadastru și Publicitate Imobiliară SIBIU
Biroul de Cadastru și Publicitate Imobiliară Avrig

A. Partea I. Descrierea imobilului

TEREN Extravilan

Adresa: Jud. Sibiu

Nr. Crt	Nr cadastral Nr. topografic	Suprafața* (mp)	Observații / Referințe
A1		900	Sector cadastral:74 Teren neimprejmuit;

B. Partea II. Proprietari și acte

Inscrieri privitoare la dreptul de proprietate și alte drepturi reale		Referințe
/		
Act Notarial nr. 2644, din 16/12/2014 emis de NP POPA CORNELIA (act de partaj);		
B1	Intabulare, drept de PROPRIETATE, dobandit prin Conventie, cota actuala 1/1 1) MARIN VĂLEANU	A1

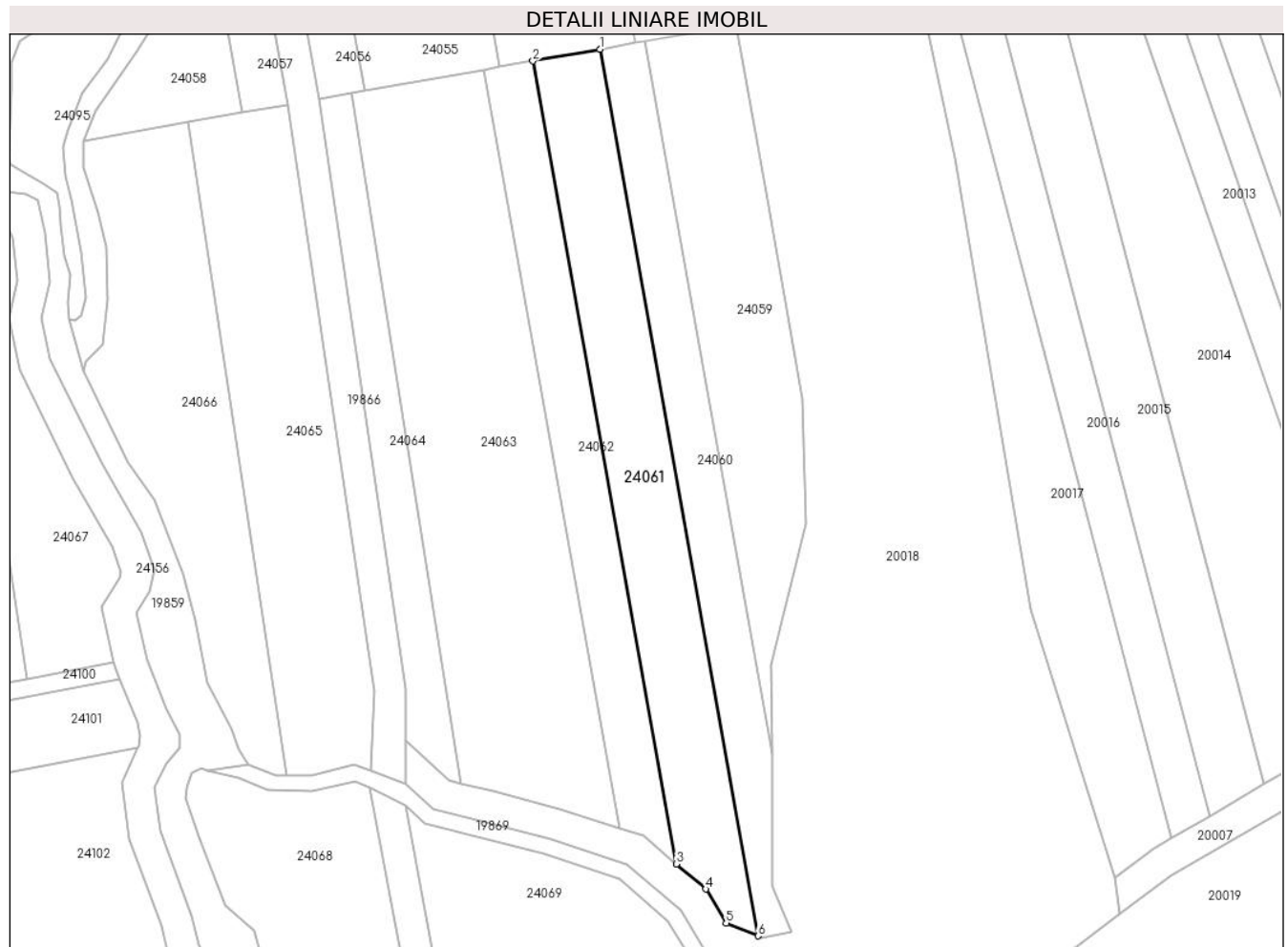
C. Partea III. SARCINI .

Inscrieri privind dezmembramintele dreptului de proprietate, drepturi reale de garanție și sarcini	Referințe
NU SUNT	

Teren

Nr cadastral	Suprafața (mp)*	Observații / Referințe
	900	

* Suprafața este determinată în planul de proiecție Stereo 70.



Date referitoare la teren

Crt	Categorie folosință	Intra vilan	Suprafața (mp)	Tarla	Parcelă	Nr. topo	Observații / Referințe
1	faneata	NU	900	96	2713/61	-	

Lungime Segmente

1) Valorile lungimilor segmentelor sunt obținute din proiecție în plan.

Punct început	X / Y	Punct sfârșit	X / Y	Lungime segment (** (m)
1	470.711,001 471.555,443	2	470.702,697 471.553,976	8.432
2	470.702,697 471.553,976	3	470.720,497 471.454,433	101.122
3	470.720,497 471.454,433	4	470.724,124 471.451,314	4.784
4	470.724,124 471.451,314	5	470.726,668 471.447,091	4.93
5	470.726,668 471.447,091	6	470.730,598 471.445,508	4.237

Punct început	X / Y	Punct sfârșit	X / Y	Lungime segment (** (m)
6	470.730,598 471.445,508	1	470.711,001 471.555,443	111.667

** Lungimile segmentelor sunt determinate în planul de proiecție Stereo 70 și sunt rotunjite la 1 milimetru.

*** Distanța dintre puncte este formată din segmente cumulate ce sunt mai mici decât valoarea 1 milimetru.

**DATE DESPRE IMOBILUL NR. 24062**

Oficiul de Cadastru și Publicitate Imobiliară SIBIU
Biroul de Cadastru și Publicitate Imobiliară Avrig

A. Partea I. Descrierea imobilului

TEREN Extravilan

Adresa: Jud. Sibiu

Nr. Crt	Nr cadastral Nr. topografic	Suprafața* (mp)	Observații / Referințe
A1		600	Sector cadastral:74 Teren neimprejmuit;

B. Partea II. Proprietari și acte

Inscrieri privitoare la dreptul de proprietate și alte drepturi reale	Referințe
/	
Act Administrativ nr. 870/15, din 27/01/2000 emis de CJPSDPAT SIBIU (titlu de proprietate);	
B1	A1
Intabulare, drept de PROPRIETATE, dobandit prin Reconstituire, cota actuala 1/1 1) CIȘMAȘ GHEORGHE, lipsă CNP	

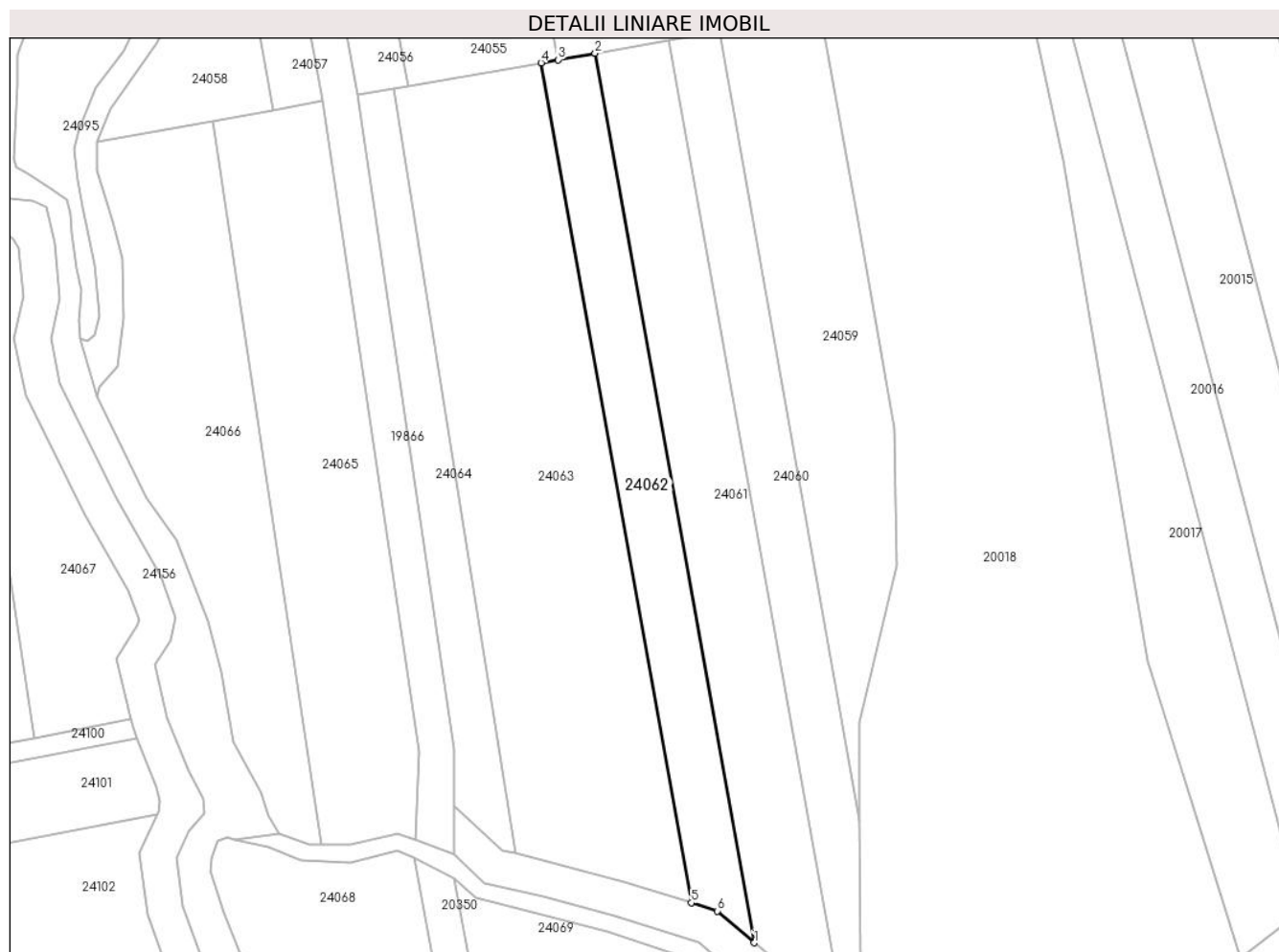
C. Partea III. SARCINI .

Inscrieri privind dezmembramintele dreptului de proprietate, drepturi reale de garanție și sarcini	Referințe
NU SUNT	

Teren

Nr cadastral	Suprafața (mp)*	Observații / Referințe
	600	

* Suprafața este determinată în planul de proiecție Stereo 70.



Date referitoare la teren

Crt	Categorie folosință	Intravilan	Suprafața (mp)	Tarla	Parcelă	Nr. topo	Observații / Referințe
1	faneata	NU	600	96	2713/63	-	

Lungime Segmente

1) Valorile lungimilor segmentelor sunt obținute din proiecție în plan.

Punct început	X / Y	Punct sfârșit	X / Y	Lungime segment (** (m)
1	470.720,497 471.454,433	2	470.702,697 471.553,976	101.122
2	470.702,697 471.553,976	3	470.698,549 471.553,243	4.213
3	470.698,549 471.553,243	4	470.696,653 471.552,908	1.925
4	470.696,653 471.552,908	5	470.713,463 471.458,911	95.489
5	470.713,463 471.458,911	6	470.716,359 471.457,99	3.039

Punct început	X / Y	Punct sfârșit	X / Y	Lungime segment (** (m)
6	470.716,359 471.457,99	1	470.720,497 471.454,433	5.456

** Lungimile segmentelor sunt determinate în planul de proiecție Stereo 70 și sunt rotunjite la 1 milimetru.

*** Distanța dintre puncte este formată din segmente cumulate ce sunt mai mici decât valoarea 1 milimetru.

**DATE DESPRE IMOBILUL NR. 24063**

Oficiul de Cadastru și Publicitate Imobiliară SIBIU
Biroul de Cadastru și Publicitate Imobiliară Avrig

A. Partea I. Descrierea imobilului

TEREN Extravilan

Adresa: Jud. Sibiu

Nr. Crt	Nr cadastral Nr. topografic	Suprafața* (mp)	Observații / Referințe
A1		1.600	Sector cadastral:74 Teren neimprejmuit;

B. Partea II. Proprietari și acte

Inscrieri privitoare la dreptul de proprietate și alte drepturi reale	Referințe
/	
Act Administrativ nr. 815/15, din 05/05/1999 emis de CJPSDPAT SIBIU (titlu de proprietate);	
B1	A1
Intabulare, drept de PROPRIETATE, dobandit prin Reconstituire, cota actuala 1/1 1) TUTOR ANA, lipsă CNP	

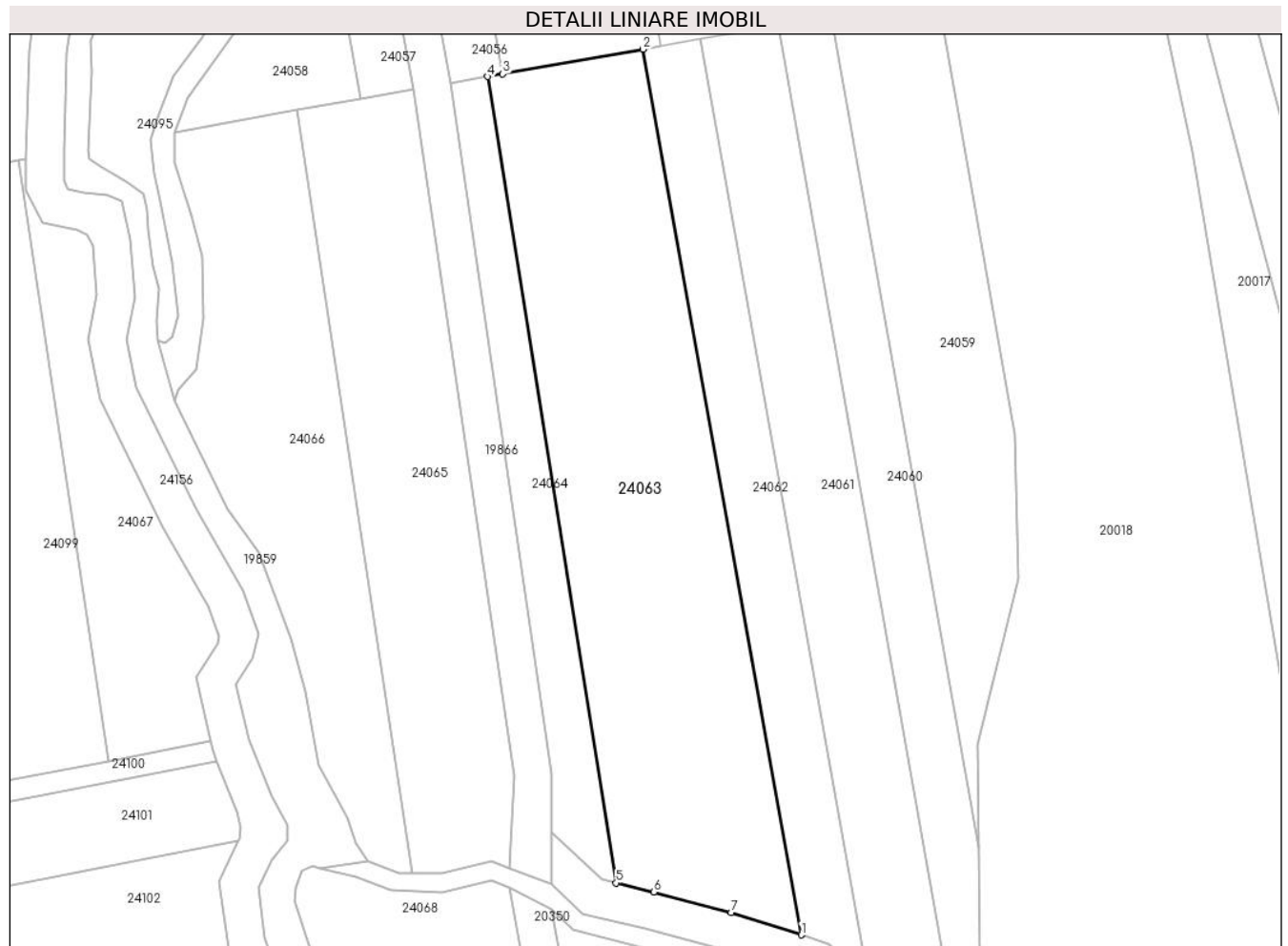
C. Partea III. SARCINI .

Inscrieri privind dezmembramintele dreptului de proprietate, drepturi reale de garanție și sarcini	Referințe
NU SUNT	

Teren

Nr cadastral	Suprafața (mp)*	Observații / Referințe
	1.600	

* Suprafața este determinată în planul de proiecție Stereo 70.



Date referitoare la teren

Crt	Categorie folosință	Intravilan	Suprafața (mp)	Tarla	Parcelă	Nr. topo	Observații / Referințe
1	faneata	NU	1.600	96	2713/65	-	

Lungime Segmente

1) Valorile lungimilor segmentelor sunt obținute din proiecție în plan.

Punct început	X / Y	Punct sfârșit	X / Y	Lungime segment (** (m)
1	470.713,463 471.458,911	2	470.696,653 471.552,908	95.489
2	470.696,653 471.552,908	3	470.681,753 471.550,277	15.131
3	470.681,753 471.550,277	4	470.680,159 471.549,995	1.619
4	470.680,159 471.549,995	5	470.693,804 471.464,428	86.648
5	470.693,804 471.464,428	6	470.697,819 471.463,462	4.13

Punct început	X / Y	Punct sfârșit	X / Y	Lungime segment (** (m)
6	470.697,819 471.463,462	7	470.706,001 471.461,284	8.467
7	470.706,001 471.461,284	1	470.713,463 471.458,911	7.83

** Lungimile segmentelor sunt determinate în planul de proiecție Stereo 70 și sunt rotunjite la 1 milimetru.

*** Distanța dintre puncte este formată din segmente cumulate ce sunt mai mici decât valoarea 1 milimetru.

**DATE DESPRE IMOBILUL NR. 24064**

Oficiul de Cadastru și Publicitate Imobiliară SIBIU
Biroul de Cadastru și Publicitate Imobiliară Avrig

A. Partea I. Descrierea imobilului

TEREN Extravilan

Adresa: Jud. Sibiu

Nr. Crt	Nr cadastral Nr. topografic	Suprafața* (mp)	Observații / Referințe
A1		389	Sector cadastral:74 Teren neimprejmuit; Diferența de suprafață se regăsește la ID 24065

B. Partea II. Proprietari și acte

Inscrieri privitoare la dreptul de proprietate și alte drepturi reale		Referințe
/		
Act Administrativ nr. 1265/15, din 08/05/2003 emis de CJPSDPAT SIBIU (titlu de proprietate);		
B1	Intabulare, drept de PROPRIETATE, dobandit prin Reconstituire, cota actuala 1/1 1) BANCIU IOAN , lipsă CNP	A1

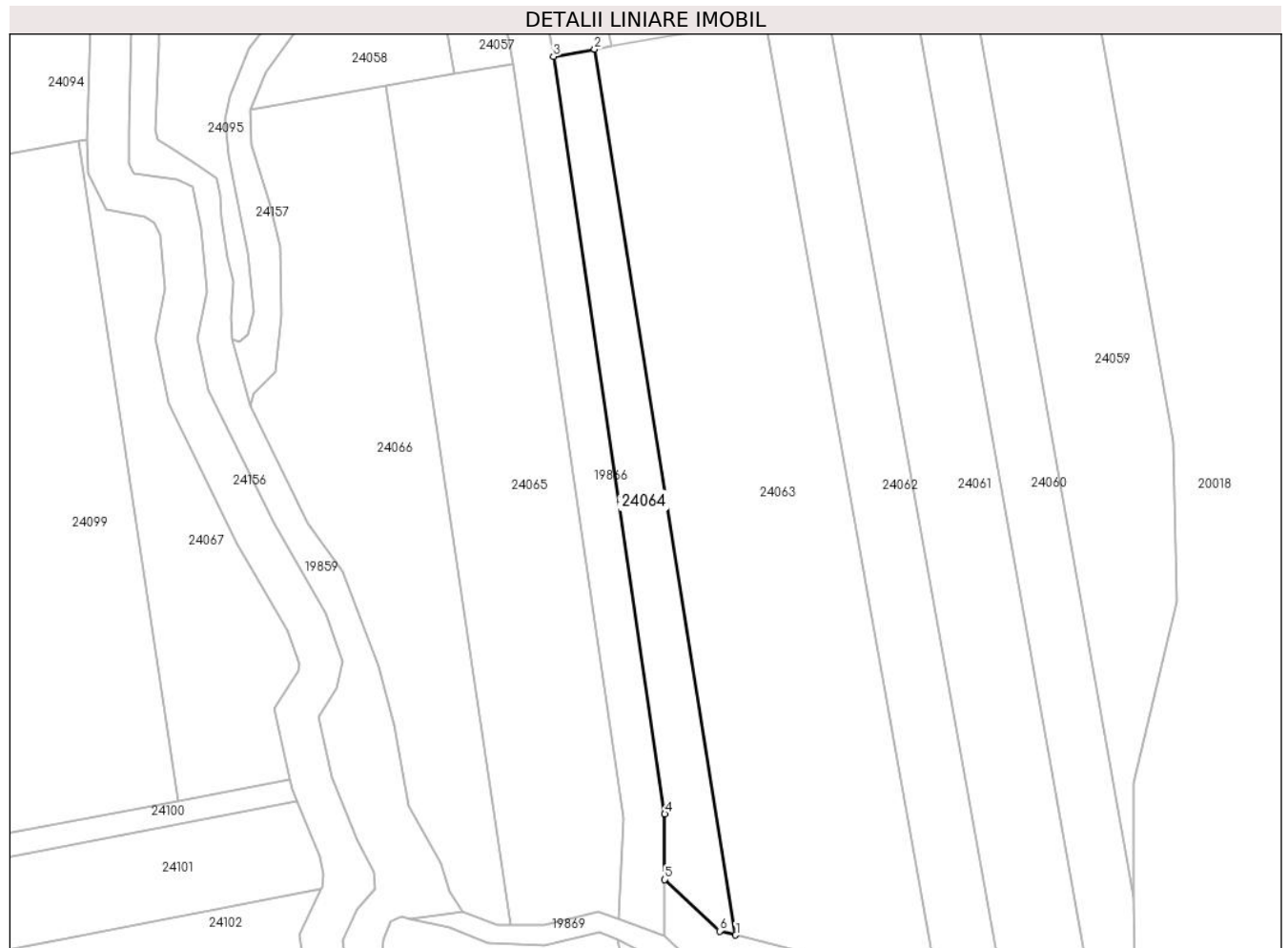
C. Partea III. SARCINI .

Inscrieri privind dezmembramintele dreptului de proprietate, drepturi reale de garanție și sarcini	Referințe
NU SUNT	

Teren

Nr cadastral	Suprafața (mp)*	Observații / Referințe
	389	Diferența de suprafață se regăsește la ID 24065

* Suprafața este determinată în planul de proiecție Stereo 70.



Date referitoare la teren

Crt	Categorie folosință	Intra vilan	Suprafața (mp)	Tarla	Parcelă	Nr. topo	Observații / Referințe
1	faneata	NU	389	96	2713/66/1	-	

Lungime Segmente

1) Valorile lungimilor segmentelor sunt obținute din proiecție în plan.

Punct început	X / Y	Punct sfârșit	X / Y	Lungime segment (** (m)
1	470.693,804 471.464,428	2	470.680,159 471.549,995	86.648
2	470.680,159 471.549,995	3	470.676,156 471.549,288	4.065
3	470.676,156 471.549,288	4	470.686,943 471.476,11	73.968
4	470.686,943 471.476,11	5	470.686,936 471.469,783	6.327
5	470.686,936 471.469,783	6	470.692,24 471.464,804	7.276

Punct început	X / Y	Punct sfârșit	X / Y	Lungime segment (** (m)
6	470.692,24 471.464,804	1	470.693,804 471.464,428	1.608

** Lungimile segmentelor sunt determinate în planul de proiecție Stereo 70 și sunt rotunjite la 1 milimetru.

*** Distanța dintre puncte este formată din segmente cumulate ce sunt mai mici decât valoarea 1 milimetru.

**DATE DESPRE IMOBILUL NR. 24065**

Oficiul de Cadastru și Publicitate Imobiliară SIBIU
Biroul de Cadastru și Publicitate Imobiliară Avrig

A. Partea I. Descrierea imobilului

TEREN Extravilan

Adresa: Jud. Sibiu

Nr. Crt	Nr cadastral Nr. topografic	Suprafața* (mp)	Observații / Referințe
A1		1.011	Sector cadastral:74 Teren neimprejmuit; Diferența de suprafață se regăsește la ID 24064

B. Partea II. Proprietari și acte

Inscrieri privitoare la dreptul de proprietate și alte drepturi reale		Referințe
/		
Act Administrativ nr. 1265/15, din 08/05/2003 emis de CJPSDPAT SIBIU (titlu de proprietate);		
B1	Intabulare, drept de PROPRIETATE, dobandit prin Reconstituire, cota actuala 1/1 1) BANCIU IOAN , lipsă CNP	A1

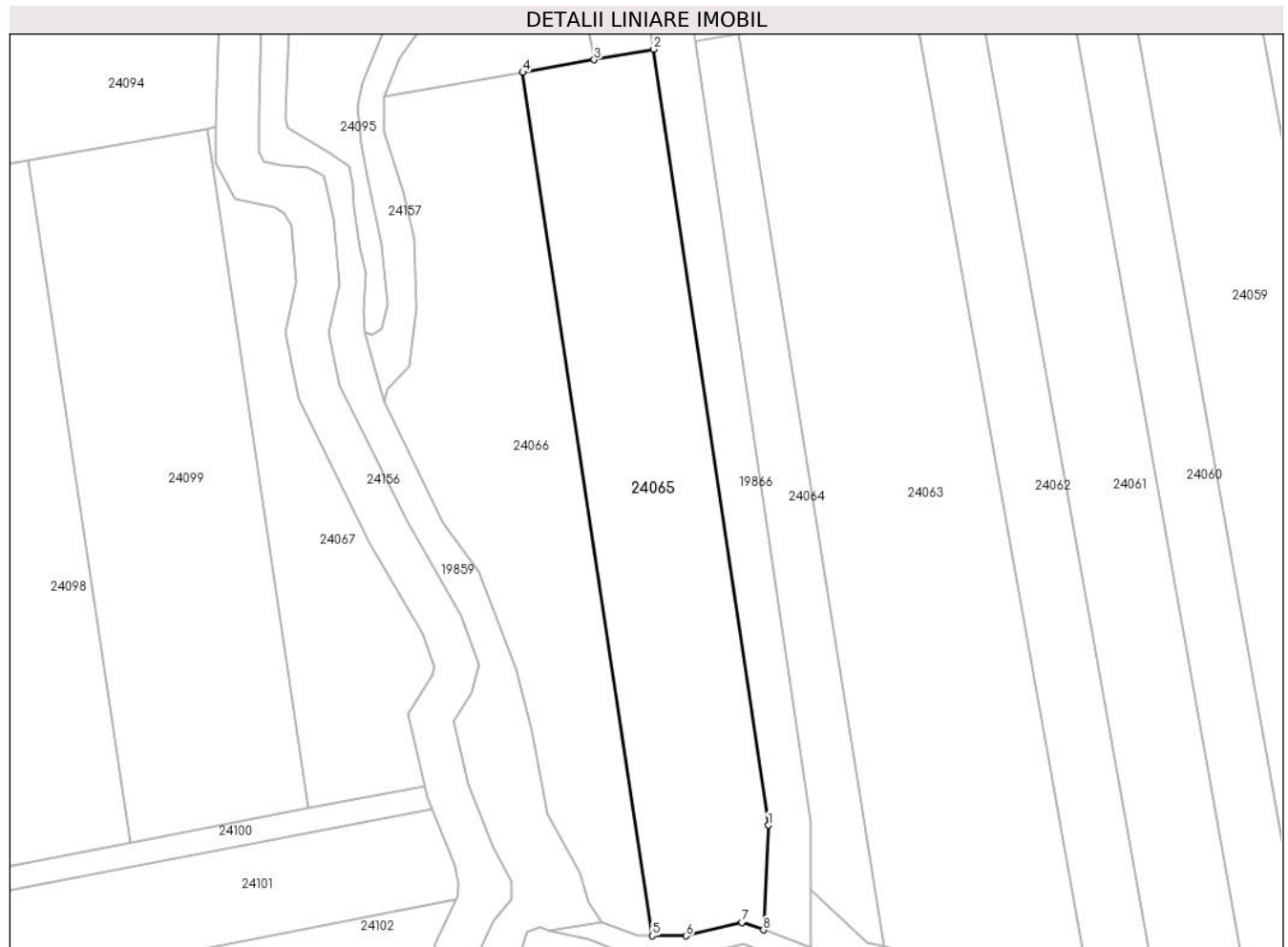
C. Partea III. SARCINI .

Inscrieri privind dezmembramintele dreptului de proprietate, drepturi reale de garanție și sarcini	Referințe
NU SUNT	

Teren

Nr cadastral	Suprafața (mp)*	Observații / Referințe
	1.011	Diferența de suprafață se regăsește la ID 24064

* Suprafața este determinată în planul de proiecție Stereo 70.



Date referitoare la teren

Crt	Categorie folosință	Intravilan	Suprafața (mp)	Tarla	Parcelă	Nr. topo	Observații / Referințe
1	faneata	NU	1.011	96	2713/66/2	-	

Lungime Segmente

1) Valorile lungimilor segmentelor sunt obținute din proiecție în plan.

Punct început	X / Y	Punct sfârșit	X / Y	Lungime segment (** (m)
1	470.682,956 471.475,791	2	470.672,217 471.548,592	73.589
2	470.672,217 471.548,592	3	470.666,624 471.547,604	5.68
3	470.666,624 471.547,604	4	470.659,929 471.546,422	6.798
4	470.659,929 471.546,422	5	470.672,089 471.465,415	81.914
5	470.672,089 471.465,415	6	470.675,257 471.465,414	3.169

Punct început	X / Y	Punct sfârşit	X / Y	Lungime segment (** (m)
6	470.675,257 471.465,414	7	470.680,507 471.466,681	5.4
7	470.680,507 471.466,681	8	470.682,514 471.465,964	2.131
8	470.682,514 471.465,964	1	470.682,956 471.475,791	9.837

** Lungimile segmentelor sunt determinate în planul de proiecție Stereo 70 și sunt rotunjite la 1 milimetru.

*** Distanța dintre puncte este formată din segmente cumulate ce sunt mai mici decât valoarea 1 milimetru.

**DATE DESPRE IMOBILUL NR. 24066**

Oficiul de Cadastru și Publicitate Imobiliară SIBIU
Biroul de Cadastru și Publicitate Imobiliară Avrig

A. Partea I. Descrierea imobilului

TEREN Extravilan

Adresa: Jud. Sibiu

Nr. Crt	Nr cadastral Nr. topografic	Suprafața* (mp)	Observații / Referințe
A1		919	Sector cadastral:74 Teren neimprejmuit; Diferența de suprafață se regăsește la ID 24067

B. Partea II. Proprietari și acte

Inscrieri privitoare la dreptul de proprietate și alte drepturi reale		Referințe
/		
Act Administrativ nr. 1262/15, din 08/05/2003 emis de CJPSDPAT SIBIU (titlu de proprietate);		
B1	Intabulare, drept de PROPRIETATE, dobandit prin Reconstituire, cota actuala 1/1 1) STOICA OCTAVIAN, lipsă CNP	A1

C. Partea III. SARCINI .

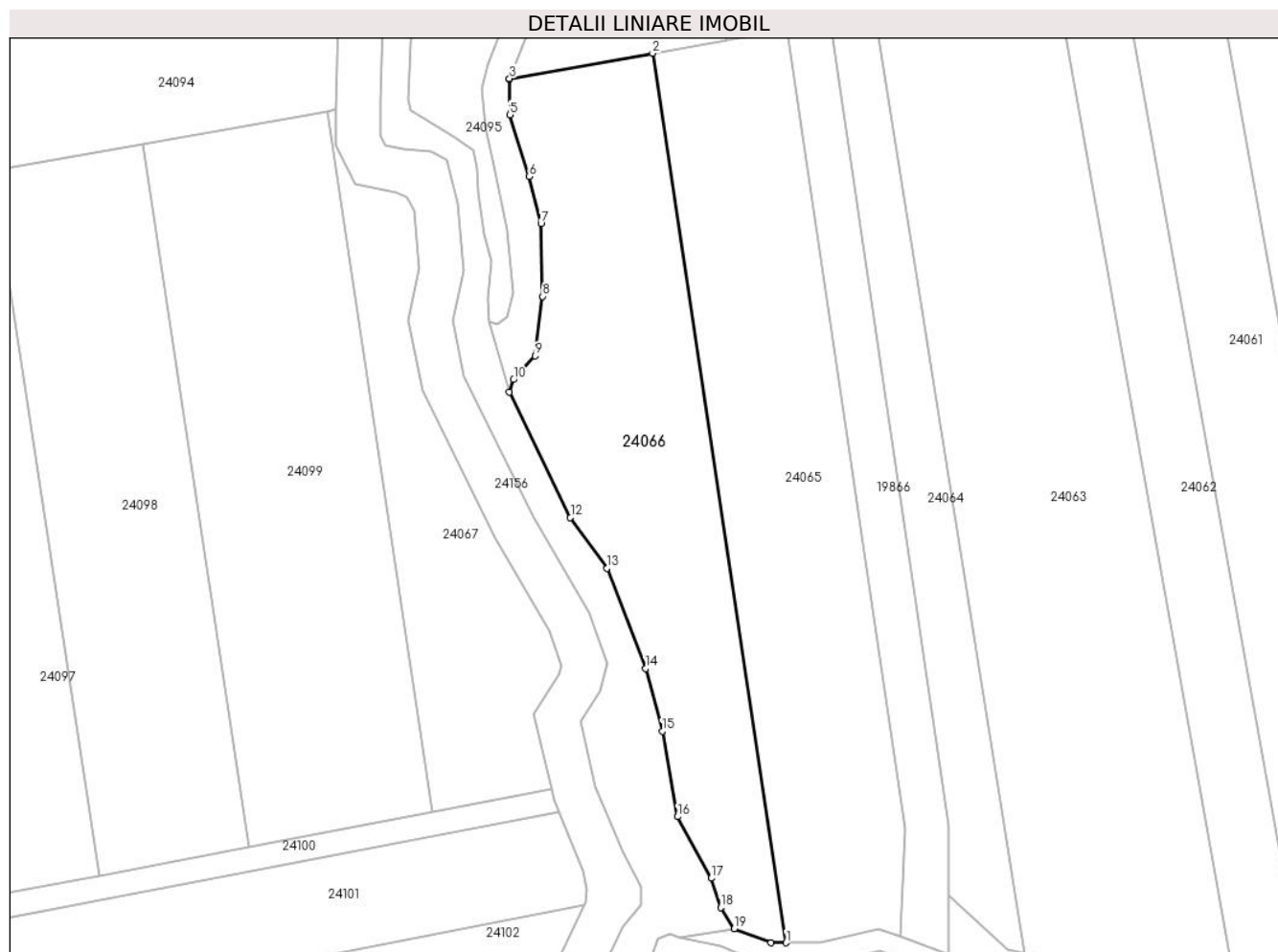
Inscrieri privind dezmembramintele dreptului de proprietate, drepturi reale de garanție și sarcini	Referințe
NU SUNT	

Anexa Nr. 1 La Partea I

Teren

Nr cadastral	Suprafața (mp)*	Observații / Referințe
	919	Diferența de suprafață se regăsește la ID 24067

* Suprafața este determinată în planul de proiecție Stereo 70.



Date referitoare la teren

Crt	Categorie folosință	Intra vilan	Suprafața (mp)	Tarla	Parcelă	Nr. topo	Observații / Referințe
1	faneata	NU	919	96	2713/67/1	-	

Lungime Segmente

1) Valorile lungimilor segmentelor sunt obținute din proiecție în plan.

Punct început	X / Y	Punct sfârșit	X / Y	Lungime segment (** (m)
1	470.672,089 471.465,415	2	470.659,929 471.546,422	81.914
2	470.659,929 471.546,422	3	470.646,883 471.544,117	13.249
3	470.646,883 471.544,117	4	470.646,865 471.544,073	0.048
4	470.646,865 471.544,073	5	470.646,911 471.540,823	3.25
5	470.646,911 471.540,823	6	470.648,675 471.535,193	5.9

Punct început	X / Y	Punct sfârșit	X / Y	Lungime segment (** (m)
6	470.648,675 471.535,193	7	470.649,75 471.530,927	4.4
7	470.649,75 471.530,927	8	470.649,908 471.524,278	6.65
8	470.649,908 471.524,278	9	470.649,229 471.518,871	5.45
9	470.649,229 471.518,871	10	470.647,236 471.516,696	2.95
10	470.647,236 471.516,696	11	470.646,857 471.515,557	1.2
11	470.646,857 471.515,557	12	470.652,433 471.504,147	12.7
12	470.652,433 471.504,147	13	470.655,775 471.499,529	5.7
13	470.655,775 471.499,529	14	470.659,302 471.490,386	9.8
14	470.659,302 471.490,386	15	470.660,809 471.484,682	5.9
15	470.660,809 471.484,682	16	470.662,203 471.476,906	7.9
16	470.662,203 471.476,906	17	470.665,283 471.471,296	6.4
17	470.665,283 471.471,296	18	470.666,13 471.468,626	2.801
18	470.666,13 471.468,626	19	470.667,354 471.466,688	2.292
19	470.667,354 471.466,688	20	470.670,717 471.465,416	3.596
20	470.670,717 471.465,416	1	470.672,089 471.465,415	1.372

** Lungimile segmentelor sunt determinate în planul de proiecție Stereo 70 și sunt rotunjite la 1 milimetru.

*** Distanța dintre puncte este formată din segmente cumulate ce sunt mai mici decât valoarea 1 milimetru.

**DATE DESPRE IMOBILUL NR. 24067**

Oficiul de Cadastru și Publicitate Imobiliară SIBIU
Biroul de Cadastru și Publicitate Imobiliară Avrig

A. Partea I. Descrierea imobilului

TEREN Extravilan

Adresa: Jud. Sibiu

Nr. Crt	Nr cadastral Nr. topografic	Suprafața* (mp)	Observații / Referințe
A1		482	Sector cadastral:74 Teren neimprejmuit; Diferența de suprafață se regăsește la ID 24066

B. Partea II. Proprietari și acte

Inscrieri privitoare la dreptul de proprietate și alte drepturi reale		Referințe
/		
Act Administrativ nr. 1262/15, din 08/05/2003 emis de CJPSDPAT SIBIU (titlu de proprietate);		
B1	Intabulare, drept de PROPRIETATE, dobandit prin Reconstituire, cota actuala 1/1 1) STOICA OCTAVIAN, lipsă CNP	A1

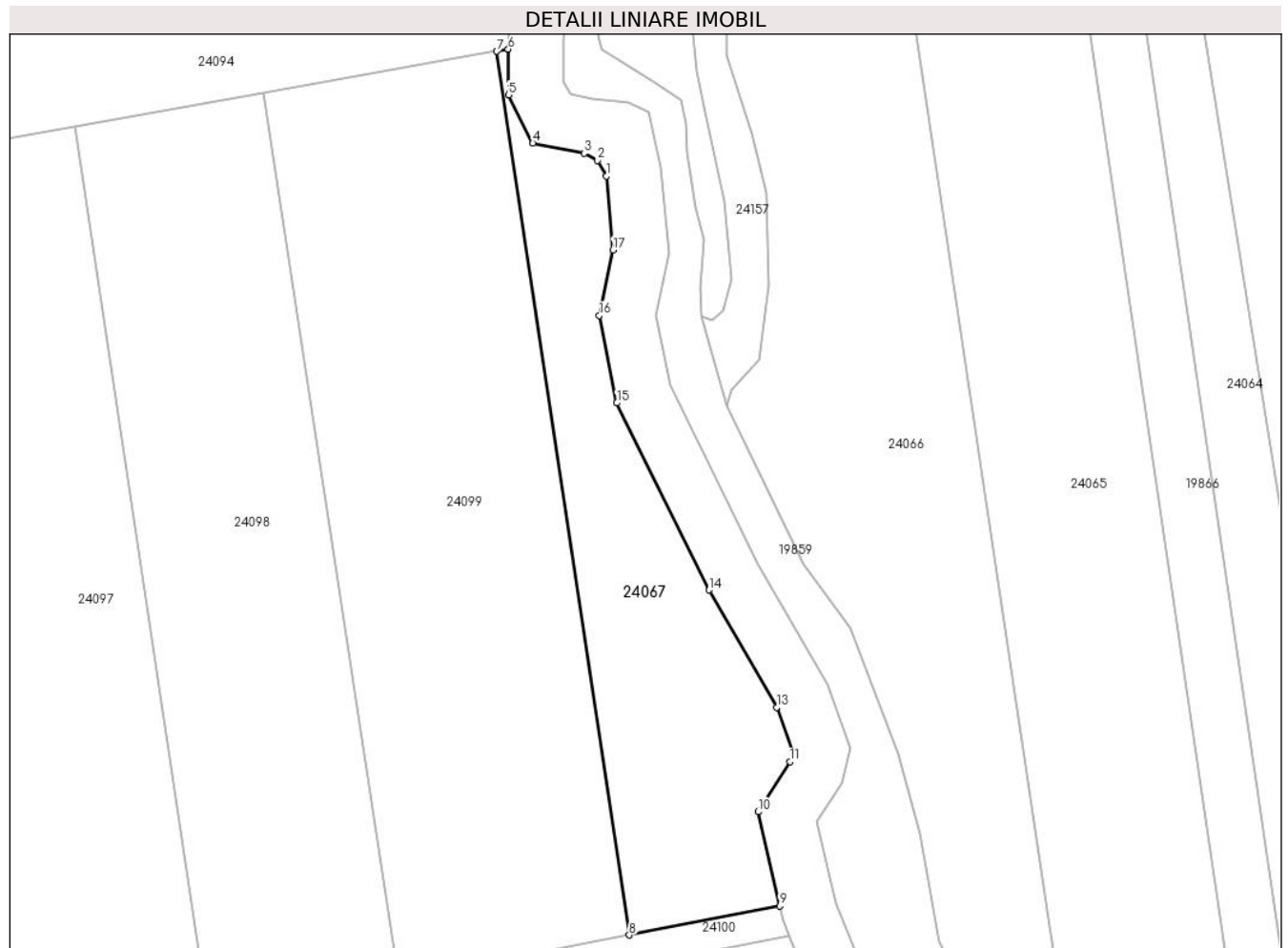
C. Partea III. SARCINI .

Inscrieri privind dezmembramintele dreptului de proprietate, drepturi reale de garanție și sarcini	Referințe
NU SUNT	

Teren

Nr cadastral	Suprafața (mp)*	Observații / Referințe
	482	Diferența de suprafață se regăsește la ID 24066

* Suprafața este determinată în planul de proiecție Stereo 70.



Date referitoare la teren

Crt	Categorie folosință	Intravilan	Suprafața (mp)	Tarla	Parcelă	Nr. topo	Observații / Referințe
1	faneata	NU	482	96	2713/67/2	-	

Lungime Segmente

1) Valorile lungimilor segmentelor sunt obținute din proiecție în plan.

Punct început	X / Y	Punct sfârșit	X / Y	Lungime segment (** (m)
1	470.638,163 471.532,107	2	470.637,523 471.533,248	1.308
2	470.637,523 471.533,248	3	470.636,583 471.533,762	1.072
3	470.636,583 471.533,762	4	470.632,864 471.534,499	3.791
4	470.632,864 471.534,499	5	470.631,11 471.537,984	3.902
5	470.631,11 471.537,984	6	470.631,084 471.541,274	3.29

Punct început	X / Y	Punct sfârșit	X / Y	Lungime segment (** (m)
6	470.631,084 471.541,274	7	470.630,257 471.541,128	0.841
7	470.630,257 471.541,128	8	470.639,826 471.477,374	64.468
8	470.639,826 471.477,374	9	470.650,688 471.479,46	11.06
9	470.650,688 471.479,46	10	470.649,138 471.486,259	6.974
10	470.649,138 471.486,259	11	470.651,43 471.489,869	4.276
11	470.651,43 471.489,869	12	470.651,6 471.490,618	0.768
12	470.651,6 471.490,618	13	470.650,47 471.493,797	3.374
13	470.650,47 471.493,797	14	470.645,59 471.502,257	9.766
14	470.645,59 471.502,257	15	470.638,934 471.515,756	15.051
15	470.638,934 471.515,756	16	470.637,659 471.522,068	6.44
16	470.637,659 471.522,068	17	470.638,641 471.526,794	4.826
17	470.638,641 471.526,794	1	470.638,163 471.532,107	5.335

** Lungimile segmentelor sunt determinate în planul de proiecție Stereo 70 și sunt rotunjite la 1 milimetru.

*** Distanța dintre puncte este formată din segmente cumulate ce sunt mai mici decât valoarea 1 milimetru.

**DATE DESPRE IMOBILUL NR. 24068**

Oficiul de Cadastru și Publicitate Imobiliară SIBIU
Biroul de Cadastru și Publicitate Imobiliară Avrig

A. Partea I. Descrierea imobilului

TEREN Extravilan

Adresa: Jud. Sibiu

Nr. Crt	Nr cadastral Nr. topografic	Suprafața* (mp)	Observații / Referințe
A1		500	Sector cadastral:74 Teren neimprejmuit;

B. Partea II. Proprietari și acte

Inscrieri privitoare la dreptul de proprietate și alte drepturi reale	Referințe
/	
Act Administrativ nr. 1337/15, din 02/07/2003 emis de CJPSDPAT SIBIU (titlu de proprietate);	
B1	A1
Intabulare, drept de PROPRIETATE, dobandit prin Reconstituire, cota actuala 1/1 1) HALMAGHE NICOLAE, lipsă CNP	

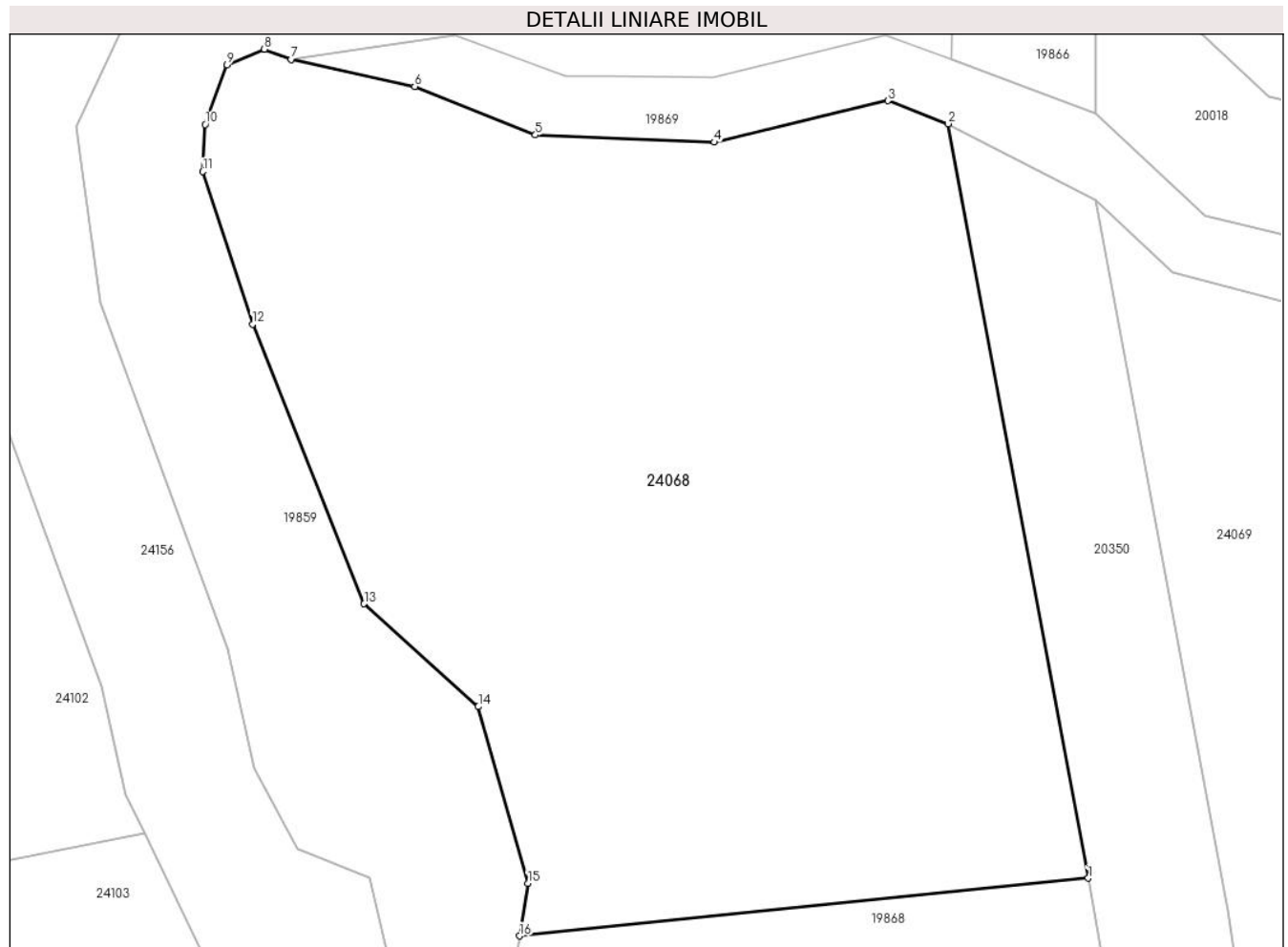
C. Partea III. SARCINI .

Inscrieri privind dezmembramintele dreptului de proprietate, drepturi reale de garanție și sarcini	Referințe
NU SUNT	

Teren

Nr cadastral	Suprafața (mp)*	Observații / Referințe
	500	

* Suprafața este determinată în planul de proiecție Stereo 70.



Date referitoare la teren

Crt	Categorie folosință	Intra vilan	Suprafața (mp)	Tarla	Parcelă	Nr. topo	Observații / Referințe
1	faneata	NU	500	96	2713/57	-	

Lungime Segmente

1) Valorile lungimilor segmentelor sunt obținute din proiecție în plan.

Punct început	X / Y	Punct sfârșit	X / Y	Lungime segment (** (m)
1	470.686,71 471.440,932	2	470.682,424 471.463,98	23.443
2	470.682,424 471.463,98	3	470.680,586 471.464,683	1.968
3	470.680,586 471.464,683	4	470.675,282 471.463,414	5.454
4	470.675,282 471.463,414	5	470.669,805 471.463,636	5.481
5	470.669,805 471.463,636	6	470.666,117 471.465,116	3.974

Punct început	X / Y	Punct sfârșit	X / Y	Lungime segment (** (m)
6	470.666,117 471.465,116	7	470.662,332 471.465,946	3.875
7	470.662,332 471.465,946	8	470.661,52 471.466,254	0.869
8	470.661,52 471.466,254	9	470.660,376 471.465,775	1.24
9	470.660,376 471.465,775	10	470.659,707 471.463,954	1.94
10	470.659,707 471.463,954	11	470.659,635 471.462,516	1.44
11	470.659,635 471.462,516	12	470.661,158 471.457,859	4.9
12	470.661,158 471.457,859	13	470.664,569 471.449,314	9.2
13	470.664,569 471.449,314	14	470.668,063 471.446,171	4.7
14	470.668,063 471.446,171	15	470.669,581 471.440,781	5.6
15	470.669,581 471.440,781	16	470.669,322 471.439,169	1.633
16	470.669,322 471.439,169	1	470.686,71 471.440,932	17.477

** Lungimile segmentelor sunt determinate în planul de proiecție Stereo 70 și sunt rotunjite la 1 milimetru.

*** Distanța dintre puncte este formată din segmente cumulate ce sunt mai mici decât valoarea 1 milimetru.

**DATE DESPRE IMOBILUL NR. 24069**

Oficiul de Cadastru și Publicitate Imobiliară SIBIU
Biroul de Cadastru și Publicitate Imobiliară Avrig

A. Partea I. Descrierea imobilului

TEREN Extravilan

Adresa: Jud. Sibiu

Nr. Crt	Nr cadastral Nr. topografic	Suprafața* (mp)	Observații / Referințe
A1		1.400	Sector cadastral:74 Teren neimprejmuit;

B. Partea II. Proprietari și acte

Inscrieri privitoare la dreptul de proprietate și alte drepturi reale	Referințe
/	
Act Administrativ nr. 1210/15, din 14/02/2003 emis de CJPSDPAT SIBIU (titlu de proprietate);	
B1	A1
Intabulare, drept de PROPRIETATE, dobandit prin Reconstituire, cota actuala 1/1 1) GLIGA GHEORGHE, lipsă CNP	

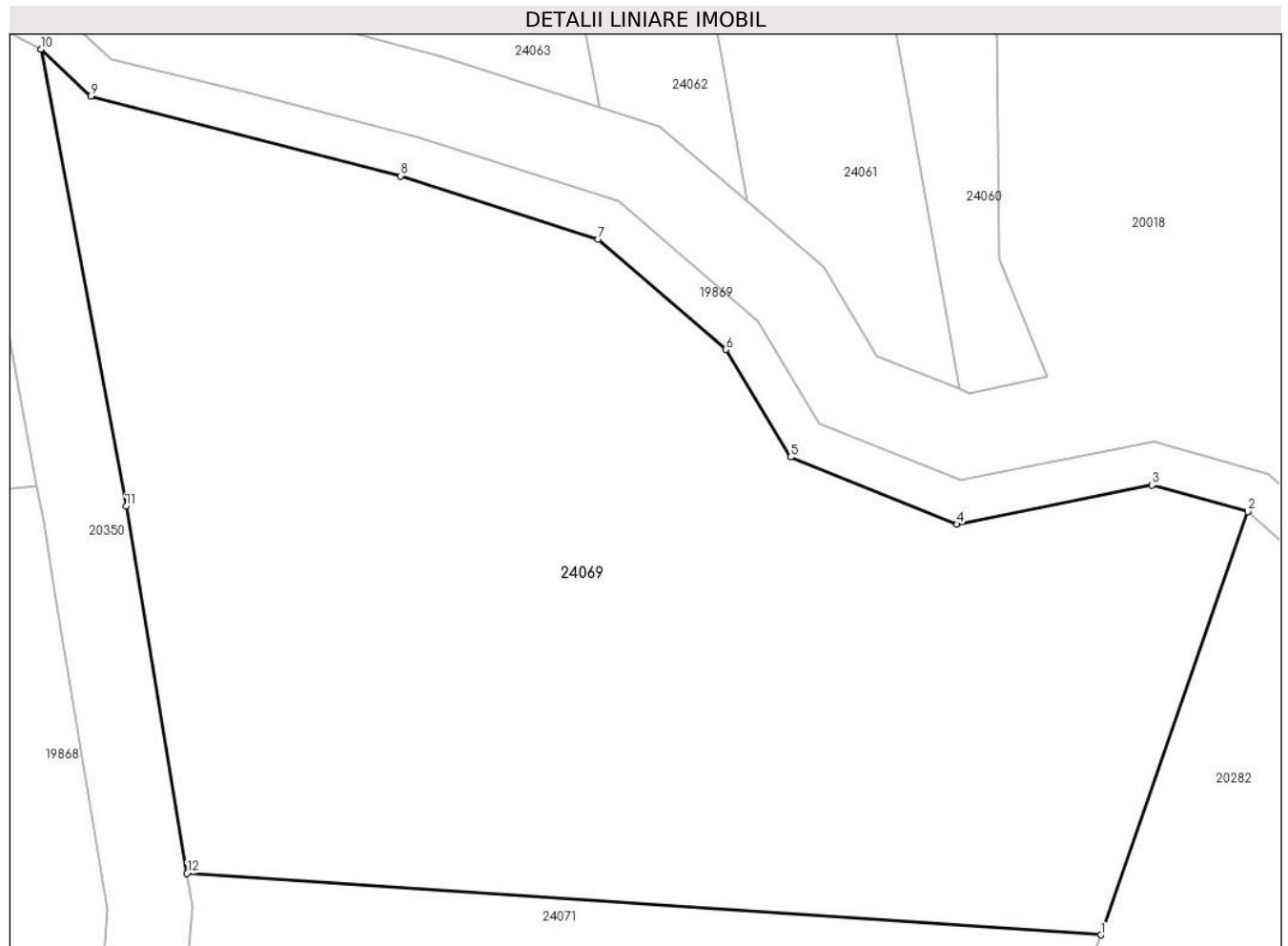
C. Partea III. SARCINI .

Inscrieri privind dezmembramintele dreptului de proprietate, drepturi reale de garanție și sarcini	Referințe
NU SUNT	

Teren

Nr cadastral	Suprafața (mp)*	Observații / Referințe
	1.400	

* Suprafața este determinată în planul de proiecție Stereo 70.



Date referitoare la teren

Crt	Categorie folosință	Intravilan	Suprafața (mp)	Tarla	Parcelă	Nr. topo	Observații / Referințe
1	faneata	NU	1.400	96	2713/58	-	

Lungime Segmente

1) Valorile lungimilor segmentelor sunt obținute din proiecție în plan.

Punct început	X / Y	Punct sfârșit	X / Y	Lungime segment (** (m)
1	470.737,31 471.419,587	2	470.744,312 471.439,688	21.285
2	470.744,312 471.439,688	3	470.739,754 471.440,953	4.729
3	470.739,754 471.440,953	4	470.730,48 471.439,088	9.46
4	470.730,48 471.439,088	5	470.722,564 471.442,276	8.534
5	470.722,564 471.442,276	6	470.719,482 471.447,393	5.974

Punct început	X / Y	Punct sfârșit	X / Y	Lungime segment (** (m)
6	470.719,482 471.447,393	7	470.713,402 471.452,62	8.018
7	470.713,402 471.452,62	8	470.704,023 471.455,636	9.852
8	470.704,023 471.455,636	9	470.689,284 471.459,425	15.218
9	470.689,284 471.459,425	10	470.686,926 471.461,652	3.244
10	470.686,926 471.461,652	11	470.690,962 471.439,945	22.079
11	470.690,962 471.439,945	12	470.693,85 471.422,513	17.67
12	470.693,85 471.422,513	1	470.737,31 471.419,587	43.559

** Lungimile segmentelor sunt determinate în planul de proiecție Stereo 70 și sunt rotunjite la 1 milimetru.

*** Distanța dintre puncte este formată din segmente cumulate ce sunt mai mici decât valoarea 1 milimetru.

**DATE DESPRE IMOBILUL NR. 24071**

Oficiul de Cadastru și Publicitate Imobiliară SIBIU
Biroul de Cadastru și Publicitate Imobiliară Avrig

A. Partea I. Descrierea imobilului

TEREN Extravilan

Adresa: Jud. Sibiu

Nr. Crt	Nr cadastral Nr. topografic	Suprafața* (mp)	Observații / Referințe
A1		500	Sector cadastral:74 Teren neimprejmuit;

B. Partea II. Proprietari și acte

Inscrieri privitoare la dreptul de proprietate și alte drepturi reale	Referințe
/	
Act Administrativ nr. 717/15, din 06/10/1998 emis de CJPSDPAT SIBIU (titlu de proprietate);	
B1	A1
Intabulare, drept de PROPRIETATE, dobandit prin Reconstituire, cota actuala 1/1	
1) HALMAGHE LIVIA, lipsă CNP	

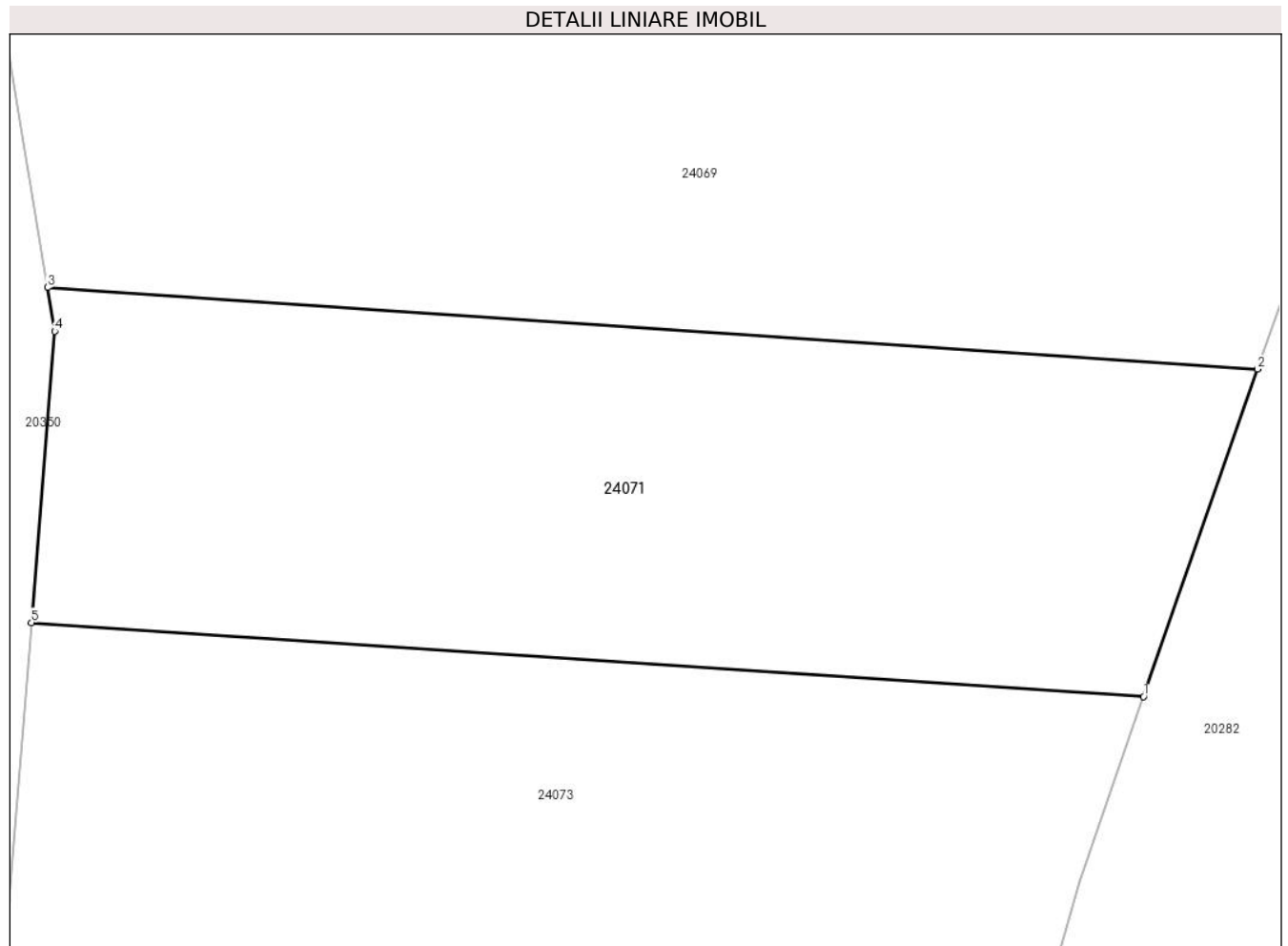
C. Partea III. SARCINI .

Inscrieri privind dezmembramintele dreptului de proprietate, drepturi reale de garanție și sarcini	Referințe
NU SUNT	

Teren

Nr cadastral	Suprafața (mp)*	Observații / Referințe
	500	

* Suprafața este determinată în planul de proiecție Stereo 70.



Date referitoare la teren

Crt	Categorie folosință	Intra vilan	Suprafața (mp)	Tarla	Parcelă	Nr. topo	Observații / Referințe
1	faneata	NU	500	96	2713/57	-	

Lungime Segmente

1) Valorile lungimilor segmentelor sunt obținute din proiecție în plan.

Punct început	X / Y	Punct sfârșit	X / Y	Lungime segment (** (m)
1	470.733,219 471.407,84	2	470.737,31 471.419,587	12.439
2	470.737,31 471.419,587	3	470.693,85 471.422,513	43.559
3	470.693,85 471.422,513	4	470.694,109 471.420,947	1.588
4	470.694,109 471.420,947	5	470.693,275 471.410,495	10.485
5	470.693,275 471.410,495	1	470.733,219 471.407,84	40.032

**** Lungimile segmentelor sunt determinate în planul de proiecție Stereo 70 și sunt rotunjite la 1 milimetru.**

***** Distanța dintre puncte este formată din segmente cumulate ce sunt mai mici decât valoarea 1 milimetru.**

**DATE DESPRE IMOBILUL NR. 24072**

Oficiul de Cadastru și Publicitate Imobiliară SIBIU
Biroul de Cadastru și Publicitate Imobiliară Avrig

A. Partea I. Descrierea imobilului

TEREN Extravilan

Adresa: Jud. Sibiu

Nr. Crt	Nr cadastral Nr. topografic	Suprafața* (mp)	Observații / Referințe
A1		1.200	Sector cadastral:74 Teren neimprejmuit;

B. Partea II. Proprietari și acte

Inscrieri privitoare la dreptul de proprietate și alte drepturi reale	Referințe
/	
Act Administrativ nr. 1380/15, din 26/08/2003 emis de CJPSDPAT SIBIU (titlu de proprietate);	
B1	A1
Intabulare, drept de PROPRIETATE, dobandit prin Reconstituire, cota actuala 1/1 1) GLIGA GHEORGHE, lipsă CNP	

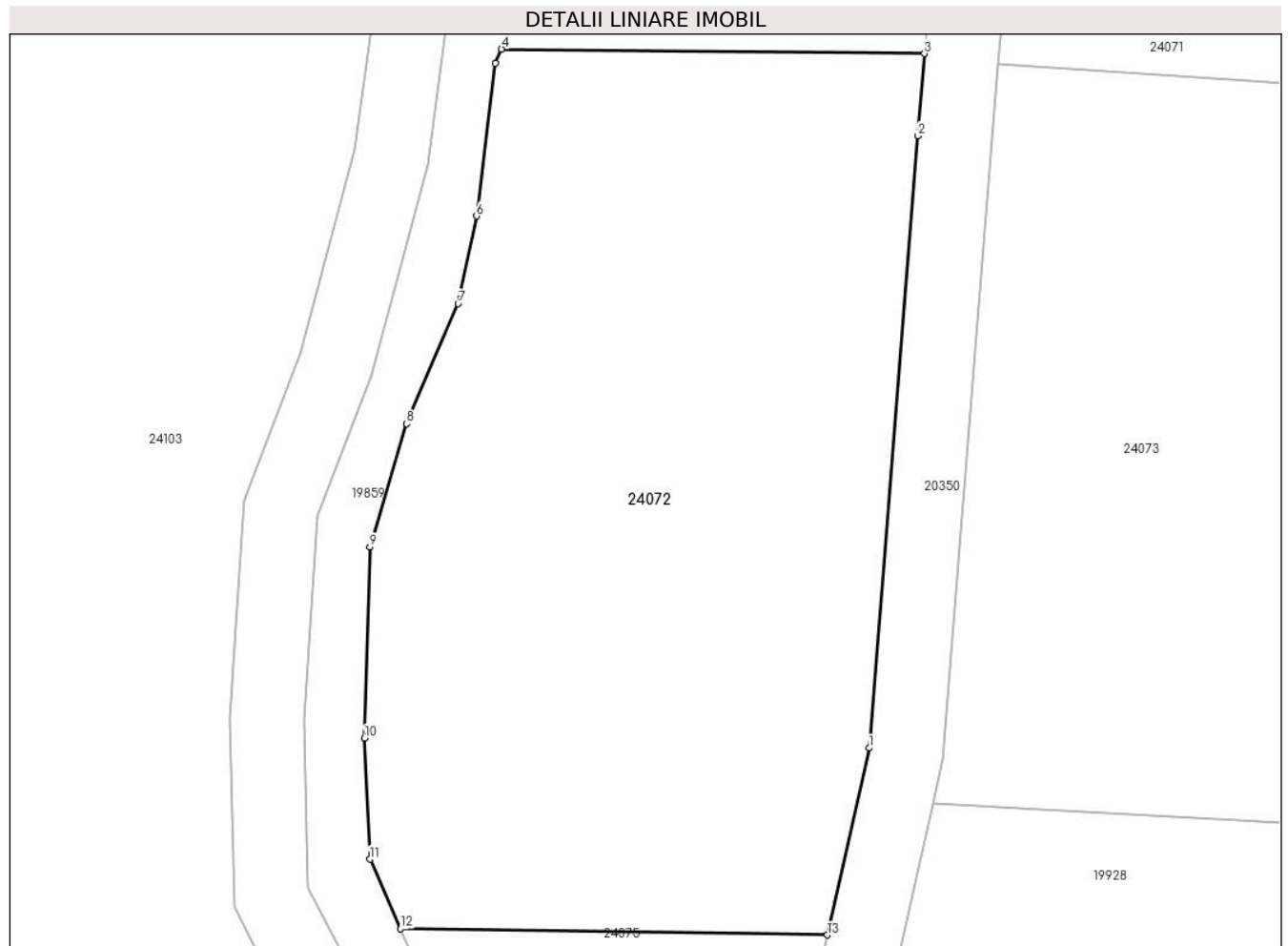
C. Partea III. SARCINI .

Inscrieri privind dezmembramintele dreptului de proprietate, drepturi reale de garanție și sarcini	Referințe
NU SUNT	

Teren

Nr cadastral	Suprafața (mp)*	Observații / Referințe
	1.200	

* Suprafața este determinată în planul de proiecție Stereo 70.



Date referitoare la teren

Crt	Categorie folosință	Intravilan	Suprafața (mp)	Tarla	Parcelă	Nr. topo	Observații / Referințe
1	faneata	NU	1.200	96	2713/70	-	

Lungime Segmente

1) Valorile lungimilor segmentelor sunt obținute din proiecție în plan.

Punct început	X / Y	Punct sfârșit	X / Y	Lungime segment (** (m)
1	470.686,336 471.373,861	2	470.688,957 471.406,682	32.926
2	470.688,957 471.406,682	3	470.689,308 471.411,078	4.41
3	470.689,308 471.411,078	4	470.666,614 471.411,321	22.695
4	470.666,614 471.411,321	5	470.666,288 471.410,565	0.824
5	470.666,288 471.410,565	6	470.665,275 471.402,377	8.25

Punct început	X / Y	Punct sfârșit	X / Y	Lungime segment (** (m)
6	470.665,275 471.402,377	7	470.664,285 471.397,68	4.8
7	470.664,285 471.397,68	8	470.661,523 471.391,248	7.0
8	470.661,523 471.391,248	9	470.659,544 471.384,638	6.9
9	470.659,544 471.384,638	10	470.659,264 471.374,392	10.25
10	470.659,264 471.374,392	11	470.659,539 471.367,899	6.499
11	470.659,539 471.367,899	12	470.661,189 471.364,171	4.077
12	470.661,189 471.364,171	13	470.684,096 471.363,847	22.909
13	470.684,096 471.363,847	1	470.686,336 471.373,861	10.262

** Lungimile segmentelor sunt determinate în planul de proiecție Stereo 70 și sunt rotunjite la 1 milimetru.

*** Distanța dintre puncte este formată din segmente cumulate ce sunt mai mici decât valoarea 1 milimetru.

**DATE DESPRE IMOBILUL NR. 24073**

Oficiul de Cadastru și Publicitate Imobiliară SIBIU
Biroul de Cadastru și Publicitate Imobiliară Avrig

A. Partea I. Descrierea imobilului

TEREN Extravilan

Adresa: Jud. Sibiu

Nr. Crt	Nr cadastral Nr. topografic	Suprafața* (mp)	Observații / Referințe
A1		1.400	Sector cadastral:74 Teren neimprejmuit;

B. Partea II. Proprietari și acte

Inscrieri privitoare la dreptul de proprietate și alte drepturi reale	Referințe
/	
Act Administrativ nr. 870/15, din 27/01/2000 emis de CJPSDPAT SIBIU (titlu de proprietate);	
B1	A1
Intabulare, drept de PROPRIETATE, dobandit prin Reconstituire, cota actuala 1/1 1) CIȘMAȘ GHEORGHE, lipsă CNP	

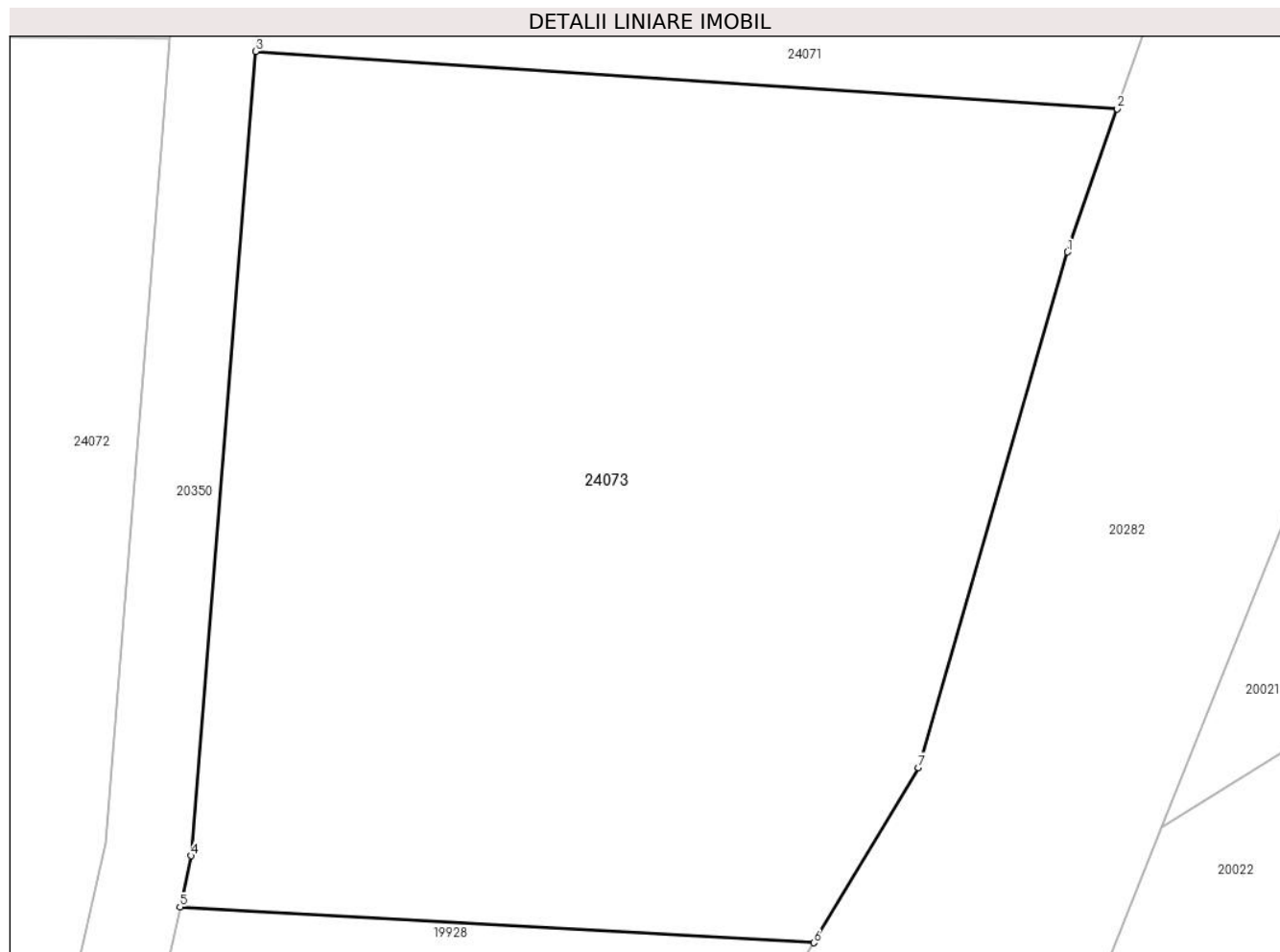
C. Partea III. SARCINI .

Inscrieri privind dezmembramintele dreptului de proprietate, drepturi reale de garanție și sarcini	Referințe
NU SUNT	

Teren

Nr cadastral	Suprafața (mp)*	Observații / Referințe
	1.400	

* Suprafața este determinată în planul de proiecție Stereo 70.



Date referitoare la teren

Crt	Categorie folosință	Intravilan	Suprafața (mp)	Tarla	Parcelă	Nr. topo	Observații / Referințe
1	faneata	NU	1.400	96	2713/54	-	

Lungime Segmente

1) Valorile lungimilor segmentelor sunt obținute din proiecție în plan.

Punct început	X / Y	Punct sfârșit	X / Y	Lungime segment (** (m)
1	470.730,91 471.401,212	2	470.733,219 471.407,84	7.019
2	470.733,219 471.407,84	3	470.693,275 471.410,495	40.032
3	470.693,275 471.410,495	4	470.690,301 471.373,261	37.353
4	470.690,301 471.373,261	5	470.689,772 471.370,894	2.425
5	470.689,772 471.370,894	6	470.719,149 471.369,234	29.424

Punct început	X / Y	Punct sfârșit	X / Y	Lungime segment (** (m)
6	470.719,149 471.369,234	7	470.724,005 471.377,339	9.449
7	470.724,005 471.377,339	1	470.730,91 471.401,212	24.852

** Lungimile segmentelor sunt determinate în planul de proiecție Stereo 70 și sunt rotunjite la 1 milimetru.

*** Distanța dintre puncte este formată din segmente cumulate ce sunt mai mici decât valoarea 1 milimetru.

**DATE DESPRE IMOBILUL NR. 24075**

Oficiul de Cadastru și Publicitate Imobiliară SIBIU
Biroul de Cadastru și Publicitate Imobiliară Avrig

A. Partea I. Descrierea imobilului

TEREN Extravilan

Adresa: Jud. Sibiu

Nr. Crt	Nr cadastral Nr. topografic	Suprafața* (mp)	Observații / Referințe
A1		385	Sector cadastral:74 Teren neimprejmuit;

B. Partea II. Proprietari și acte

Inscrieri privitoare la dreptul de proprietate și alte drepturi reale		Referințe
/		
Act Normativ nr. 7, din 13/03/1996 emis de PARLAMENTUL ROMÂNIEI (art. 13 alin. 15);		
B1	Inscrierea provizorie, drept de PROPRIETATE, dobandit prin Lege, cota actuala 1/1 1) COMUNA ARPAȘU DE JOS, CIF:4270708, PROPRIETAR NEIDENTIFICAT	A1

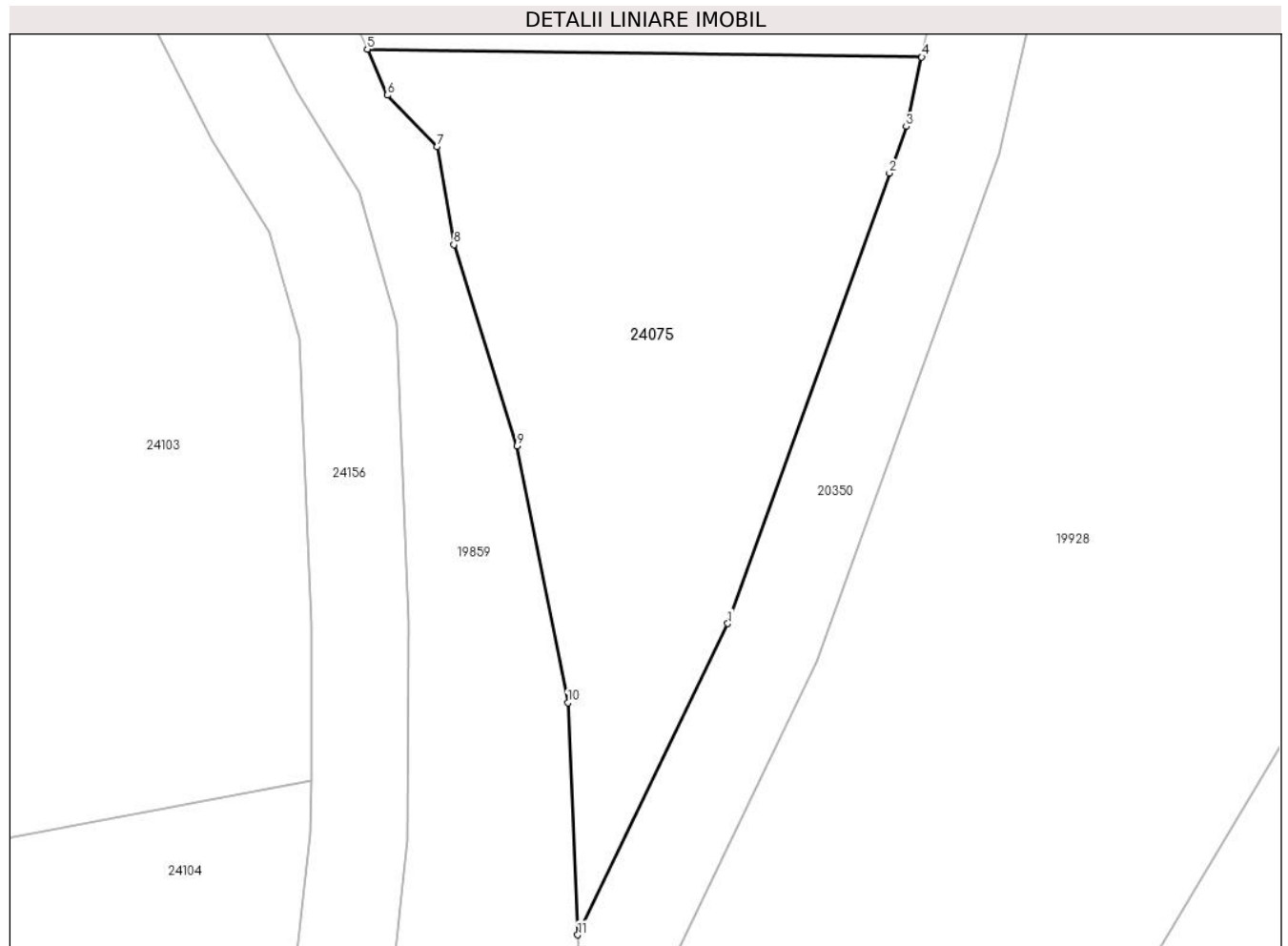
C. Partea III. SARCINI .

Inscrieri privind dezmembramintele dreptului de proprietate, drepturi reale de garanție și sarcini	Referințe
NU SUNT	

Teren

Nr cadastral	Suprafața (mp)*	Observații / Referințe
	385	

* Suprafața este determinată în planul de proiecție Stereo 70.



Date referitoare la teren

Crt	Categorie folosință	Intravilan	Suprafața (mp)	Tarla	Parcelă	Nr. topo	Observații / Referințe
1	faneata	NU	385	96	2713/64	-	

Lungime Segmente

1) Valorile lungimilor segmentelor sunt obținute din proiecție în plan.

Punct început	X / Y	Punct sfârșit	X / Y	Lungime segment (** (m)
1	470.676,08 471.340,473	2	470.682,762 471.359,053	19.745
2	470.682,762 471.359,053	3	470.683,455 471.360,982	2.05
3	470.683,455 471.360,982	4	470.684,096 471.363,847	2.936
4	470.684,096 471.363,847	5	470.661,189 471.364,171	22.909
5	470.661,189 471.364,171	6	470.662,028 471.362,276	2.072

Punct început	X / Y	Punct sfârșit	X / Y	Lungime segment (** (m)
6	470.662,028 471.362,276	7	470.664,067 471.360,142	2.952
7	470.664,067 471.360,142	8	470.664,767 471.356,104	4.098
8	470.664,767 471.356,104	9	470.667,369 471.347,802	8.7
9	470.667,369 471.347,802	10	470.669,474 471.337,207	10.802
10	470.669,474 471.337,207	11	470.669,889 471.327,628	9.588
11	470.669,889 471.327,628	1	470.676,08 471.340,473	14.26

** Lungimile segmentelor sunt determinate în planul de proiecție Stereo 70 și sunt rotunjite la 1 milimetru.

*** Distanța dintre puncte este formată din segmente cumulate ce sunt mai mici decât valoarea 1 milimetru.

**DATE DESPRE IMOBILUL NR. 24076**

Oficiul de Cadastru și Publicitate Imobiliară SIBIU
Biroul de Cadastru și Publicitate Imobiliară Avrig

A. Partea I. Descrierea imobilului

TEREN Extravilan

Adresa: Jud. Sibiu

Nr. Crt	Nr cadastral Nr. topografic	Suprafața* (mp)	Observații / Referințe
A1		16.400	Sector cadastral:74 Teren neimprejmuit;

B. Partea II. Proprietari și acte

Inscrieri privitoare la dreptul de proprietate și alte drepturi reale		Referințe
/		
Act Normativ nr. 7, din 13/03/1996 emis de PARLAMENTUL ROMÂNIEI (art. 13 alin. 15);		
B1	Inscrierea provizorie, drept de PROPRIETATE, dobandit prin Lege, cota actuala 1/1	A1
1) COMUNA ARPAȘU DE JOS, CIF:4270708, PROPRIETAR NEIDENTIFICAT		

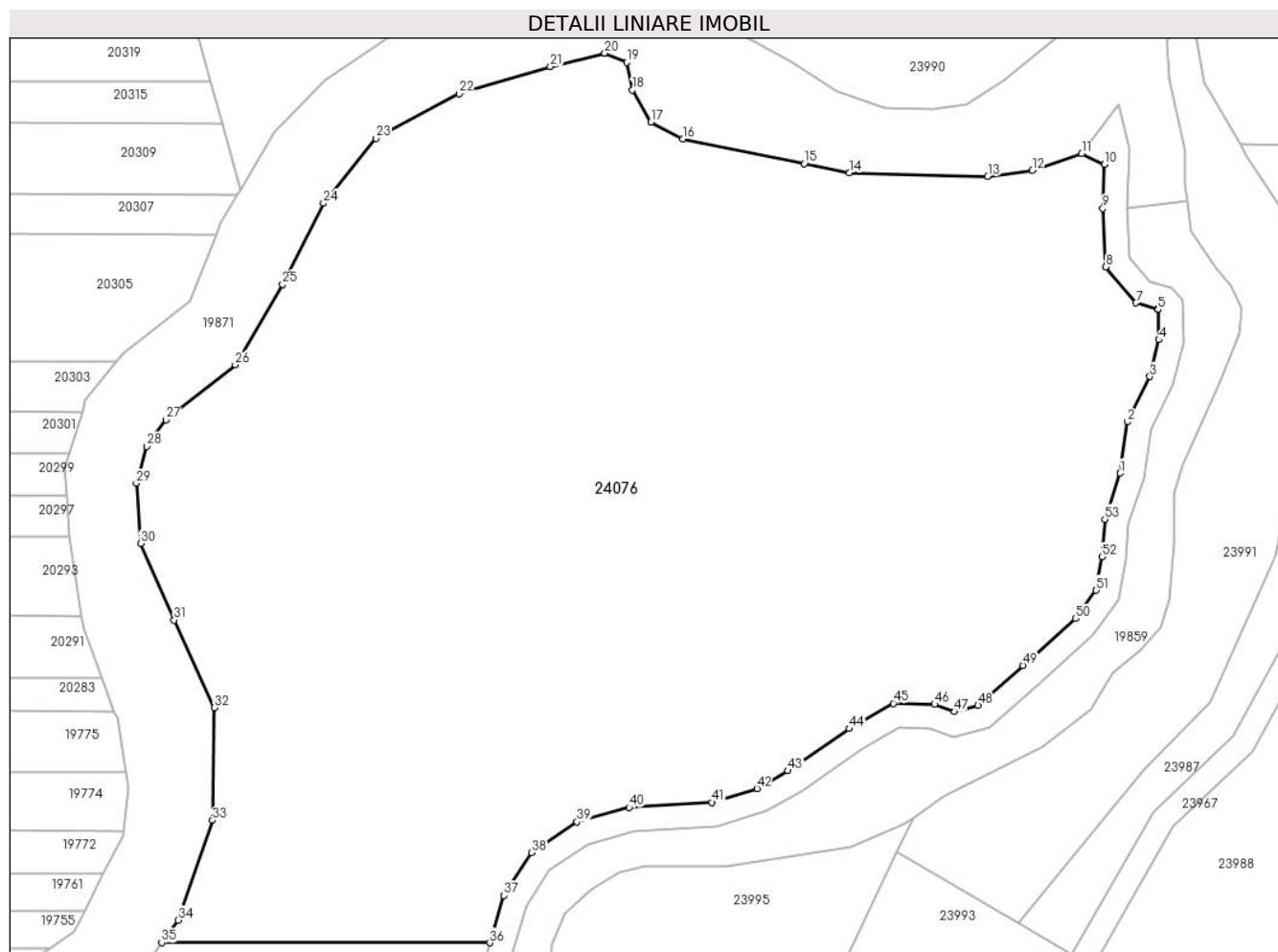
C. Partea III. SARCINI .

Inscrieri privind dezmembramintele dreptului de proprietate, drepturi reale de garanție și sarcini	Referințe
NU SUNT	

Teren

Nr cadastral	Suprafața (mp)*	Observații / Referințe
	16.400	

* Suprafața este determinată în planul de proiecție Stereo 70.



Date referitoare la teren

Crt	Categorie folosință	Intravilan	Suprafața (mp)	Tarla	Parcelă	Nr. topo	Observații / Referințe
1	faneata	NU	16.400	96	2645/3	-	

Lungime Segmente

1) Valorile lungimilor segmentelor sunt obținute din proiecție în plan.

Punct început	X / Y	Punct sfârșit	X / Y	Lungime segment	Punct început	X / Y	Punct sfârșit	X / Y	Lungime segment	Punct început	X / Y	Punct sfârșit	X / Y	Lungime segment
1	470.608,784 472.397,012	2	470.610,011 472.405,414	8.49	2	470.610,011 472.405,414	3	470.613,701 472.412,841	8.294	3	470.613,701 472.412,841	4	470.615,178 472.418,872	6.209
4	470.615,178 472.418,872	5	470.615,02 472.423,84	4.971	5	470.615,02 472.423,84	6	470.614,966 472.423,905	0.085	6	470.614,966 472.423,905	7	470.611,401 472.424,913	3.704
7	470.611,401 472.424,913	8	470.606,493 472.430,799	7.664	8	470.606,493 472.430,799	9	470.605,967 472.440,388	9.604	9	470.605,967 472.440,388	10	470.606,214 472.447,681	7.297
10	470.606,214 472.447,681	11	470.602,514 472.449,401	4.08	11	470.602,514 472.449,401	12	470.594,415 472.446,663	8.55	12	470.594,415 472.446,663	13	470.587,078 472.445,694	7.4
13	470.587,078 472.445,694	14	470.564,385 472.446,231	22.7	14	470.564,385 472.446,231	15	470.556,936 472.447,741	7.6	15	470.556,936 472.447,741	16	470.537,041 472.451,773	20.3
16	470.537,041 472.451,773	17	470.531,845 472.454,568	5.9	17	470.531,845 472.454,568	18	470.528,797 472.459,852	6.1	18	470.528,797 472.459,852	19	470.527,839 472.464,352	4.6

Punct început	X / Y	Punct sfârșit	X / Y	Lungime segment	Punct început	X / Y	Punct sfârșit	X / Y	Lungime segment	Punct început	X / Y	Punct sfârșit	X / Y	Lungime segment
19	470.527,839 472.464,352	20	470.524,246 472.465,868	3.9	20	470.524,246 472.465,868	21	470.515,309 472.463,684	9.2	21	470.515,309 472.463,684	22	470.500,354 472.459,244	15.6
22	470.500,354 472.459,244	23	470.486,697 472.451,914	15.5	23	470.486,697 472.451,914	24	470.478,077 472.441,266	13.7	24	470.478,077 472.441,266	25	470.471,374 472.427,959	14.9
25	470.471,374 472.427,959	26	470.463,602 472.414,78	15.3	26	470.463,602 472.414,78	27	470.452,198 472.405,744	14.55	27	470.452,198 472.405,744	28	470.449,059 472.401,411	5.35
28	470.449,059 472.401,411	29	470.447,37 472.395,342	6.3	29	470.447,37 472.395,342	30	470.448,078 472.385,467	9.9	30	470.448,078 472.385,467	31	470.453,566 472.372,914	13.7
31	470.453,566 472.372,914	32	470.460,176 472.358,564	15.8	32	470.460,176 472.358,564	33	470.459,863 472.340,066	18.5	33	470.459,863 472.340,066	34	470.454,215 472.323,714	17.3
34	470.454,215 472.323,714	35	470.451,516 472.320,005	4.588	35	470.451,516 472.320,005	36	470.505,393 472.319,993	53.878	36	470.505,393 472.319,993	37	470.507,698 472.327,743	8.085
37	470.507,698 472.327,743	38	470.512,261 472.334,777	8.384	38	470.512,261 472.334,777	39	470.519,679 472.339,82	8.97	39	470.519,679 472.339,82	40	470.528,237 472.342,176	8.877
40	470.528,237 472.342,176	41	470.541,849 472.343,029	13.639	41	470.541,849 472.343,029	42	470.549,193 472.345,291	7.684	42	470.549,193 472.345,291	43	470.554,31 472.348,212	5.893
43	470.554,31 472.348,212	44	470.564,365 472.355,113	12.195	44	470.564,365 472.355,113	45	470.571,591 472.359,26	8.331	45	470.571,591 472.359,26	46	470.578,364 472.359,091	6.776
46	470.578,364 472.359,091	47	470.581,65 472.357,892	3.498	47	470.581,65 472.357,892	48	470.585,504 472.358,914	3.987	48	470.585,504 472.358,914	49	470.592,85 472.365,467	9.845
49	470.592,85 472.365,467	50	470.601,49 472.373,173	11.577	50	470.601,49 472.373,173	51	470.604,883 472.377,812	5.748	51	470.604,883 472.377,812	52	470.605,853 472.383,291	5.564
52	470.605,853 472.383,291	53	470.606,297 472.389,463	6.188	53	470.606,297 472.389,463	1	470.608,784 472.397,012	7.948					

** Lungimile segmentelor sunt determinate în planul de proiecție Stereo 70 și sunt rotunjite la 1 milimetru.

*** Distanța dintre puncte este formată din segmente cumulate ce sunt mai mici decât valoarea 1 milimetru.

**DATE DESPRE IMOBILUL NR. 24077**

Oficiul de Cadastru și Publicitate Imobiliară SIBIU
Biroul de Cadastru și Publicitate Imobiliară Avrig

A. Partea I. Descrierea imobilului

TEREN Extravilan

Adresa: Jud. Sibiu

Nr. Crt	Nr cadastral Nr. topografic	Suprafața* (mp)	Observații / Referințe
A1		5.641	Sector cadastral:74 Teren neimprejmuit;

B. Partea II. Proprietari și acte

Inscrieri privitoare la dreptul de proprietate și alte drepturi reale		Referințe
/		
Act Administrativ nr. 135, din 10/10/2022 emis de COMISIA COMUNALĂ ARPAȘU DE JOS (+ HG 758/30.06.2009 emisă de CJPSDPAT Sibiu);		
B1	Inscrierea provizorie, drept de PROPRIETATE, dobandit prin Lege, cota actuala 1/1 1) STOICA OCTAVIAN, lipsă CNP	A1

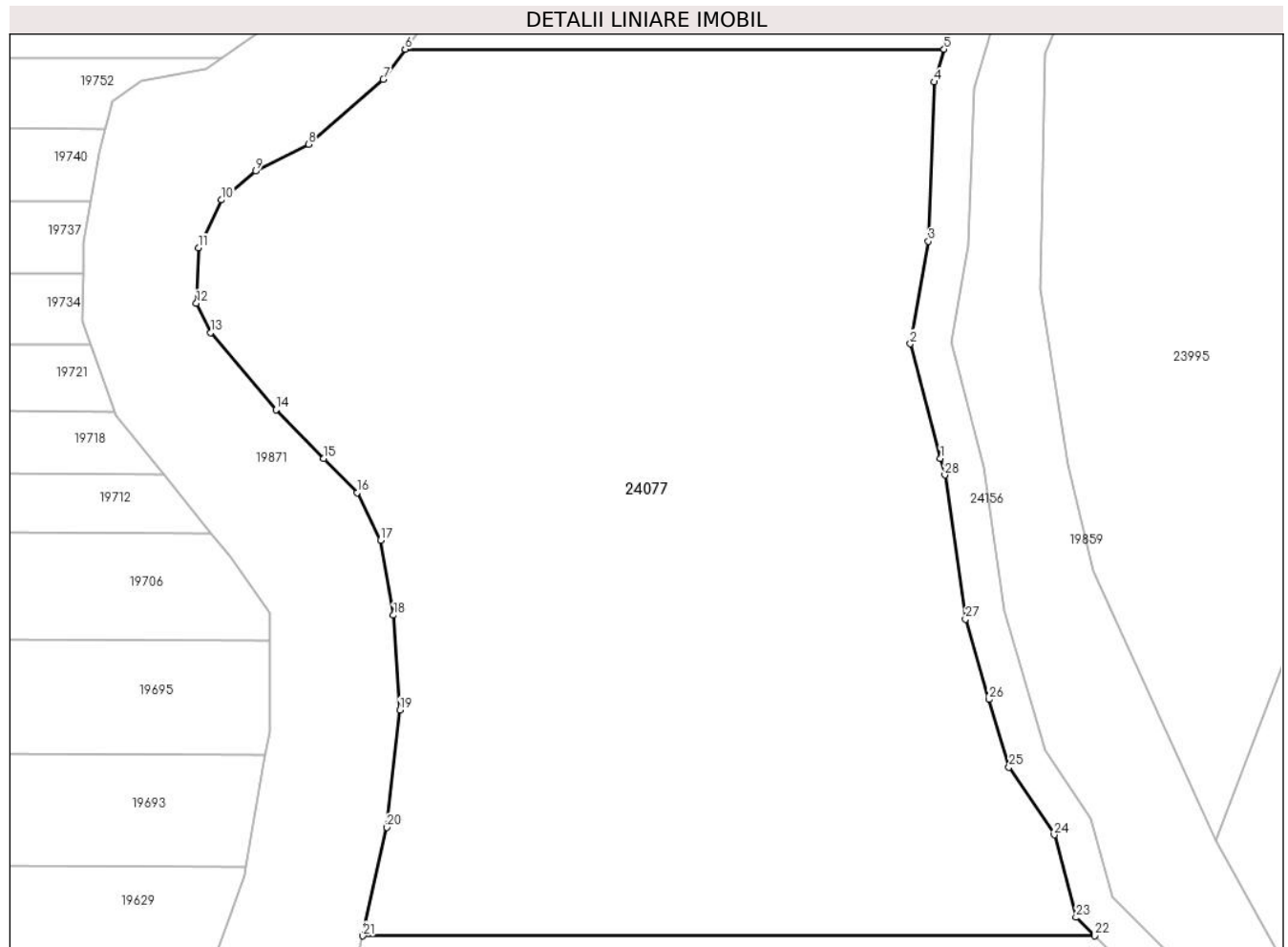
C. Partea III. SARCINI .

Inscrieri privind dezmembramintele dreptului de proprietate, drepturi reale de garanție și sarcini	Referințe
NU SUNT	

Teren

Nr cadastral	Suprafața (mp)*	Observații / Referințe
	5.641	

* Suprafața este determinată în planul de proiecție Stereo 70.



Date referitoare la teren

Crt	Categorie folosință	Intravilan	Suprafața (mp)	Tarla	Parcelă	Nr. topo	Observații / Referințe
1	faneata	NU	5.641	97	2755/77	-	

Lungime Segmente

1) Valorile lungimilor segmentelor sunt obținute din proiecție în plan.

Punct început	X / Y	Punct sfârșit	X / Y	Lungime segment (** (m)
1	470.505,027 472.279,128	2	470.502,014 472.290,575	11.837
3	470.503,828 472.300,818	4	470.504,425 472.316,737	15.93
5	470.505,393 472.319,993	6	470.451,516 472.320,005	53.878
7	470.449,331 472.317,003	8	470.441,845 472.310,525	9.9
9	470.436,593 472.307,837	10	470.433,14 472.304,951	4.5

Punct început	X / Y	Punct sfârșit	X / Y	Lungime segment (** (m)
2	470.502,014 472.290,575	3	470.503,828 472.300,818	10.403
4	470.504,425 472.316,737	5	470.505,393 472.319,993	3.397
6	470.451,516 472.320,005	7	470.449,331 472.317,003	3.712
8	470.441,845 472.310,525	9	470.436,593 472.307,837	5.9
10	470.433,14 472.304,951	11	470.430,866 472.300,164	5.3

Punct început	X / Y	Punct sfârșit	X / Y	Lungime segment (** (m)
11	470.430,866 472.300,164	12	470.430,629 472.294,619	5.55
13	470.432,04 472.291,691	14	470.438,588 472.284,002	10.1
15	470.443,364 472.279,125	16	470.446,705 472.275,714	4.774
17	470.449,042 472.270,957	18	470.450,35 472.263,471	7.6
19	470.451,005 472.253,993	20	470.449,693 472.242,266	11.8
21	470.447,28 472.231,439	22	470.520,443 472.231,444	73.163
23	470.518,591 472.233,288	24	470.516,408 472.241,519	8.516
25	470.511,882 472.248,29	26	470.509,89 472.255,059	7.056
27	470.507,534 472.263,062	28	470.505,464 472.277,472	14.558

Punct început	X / Y	Punct sfârșit	X / Y	Lungime segment (** (m)
12	470.430,629 472.294,619	13	470.432,04 472.291,691	3.25
14	470.438,588 472.284,002	15	470.443,364 472.279,125	6.826
16	470.446,705 472.275,714	17	470.449,042 472.270,957	5.3
18	470.450,35 472.263,471	19	470.451,005 472.253,993	9.5
20	470.449,693 472.242,266	21	470.447,28 472.231,439	11.093
22	470.520,443 472.231,444	23	470.518,591 472.233,288	2.612
24	470.516,408 472.241,519	25	470.511,882 472.248,29	8.145
26	470.509,89 472.255,059	27	470.507,534 472.263,062	8.342
28	470.505,464 472.277,472	1	470.505,027 472.279,128	1.713

** Lungimile segmentelor sunt determinate în planul de proiecție Stereo 70 și sunt rotunjite la 1 milimetru.

*** Distanța dintre puncte este formată din segmente cumulate ce sunt mai mici decât valoarea 1 milimetru.

**DATE DESPRE IMOBILUL NR. 24078**

Oficiul de Cadastru și Publicitate Imobiliară SIBIU
Biroul de Cadastru și Publicitate Imobiliară Avrig

A. Partea I. Descrierea imobilului

TEREN Extravilan

Adresa: Jud. Sibiu

Nr. Crt	Nr cadastral Nr. topografic	Suprafața* (mp)	Observații / Referințe
A1		16.300	Sector cadastral:74 Teren neimprejmuit;

B. Partea II. Proprietari și acte

Inscrieri privitoare la dreptul de proprietate și alte drepturi reale		Referințe
/		
Act Administrativ nr. 247, din 10/10/2022 emis de COMISIA COMUNALĂ ARPAȘU DE JOS (+ HG 758/30.06.2009 emisă de CJPSDPAT Sibiu);		
B1	Inscrierea provizorie, drept de PROPRIETATE, dobandit prin Lege, cota actuala 1/1 1) GLIGA EVA DEFUNCT:Da	A1

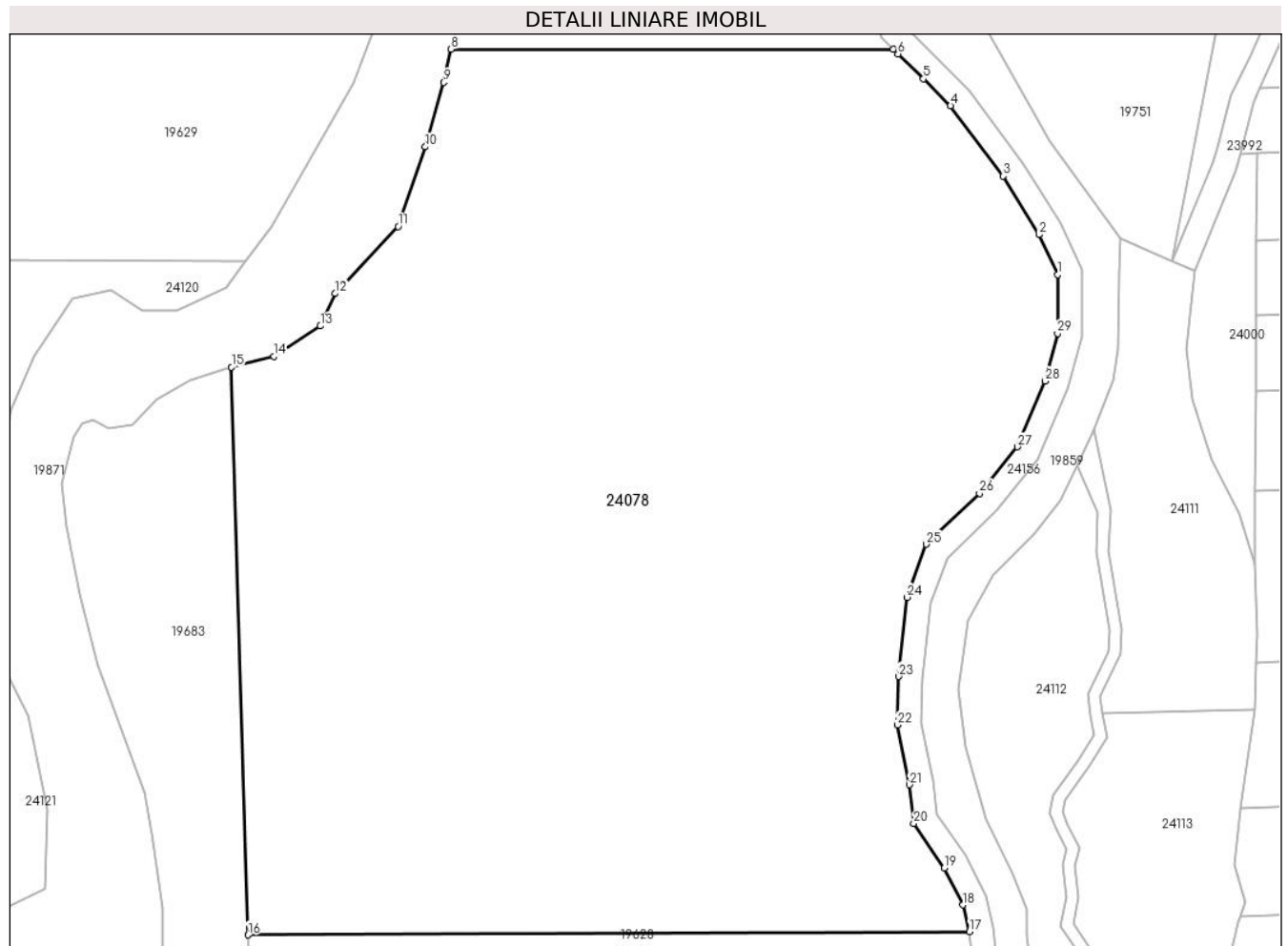
C. Partea III. SARCINI .

Inscrieri privind dezmembramintele dreptului de proprietate, drepturi reale de garanție și sarcini	Referințe
NU SUNT	

Teren

Nr cadastral	Suprafața (mp)*	Observații / Referințe
	16.300	

* Suprafața este determinată în planul de proiecție Stereo 70.



Date referitoare la teren

Crt	Categorie folosință	Intra vilan	Suprafața (mp)	Tarla	Parcelă	Nr. topo	Observații / Referințe
1	neproductiv	NU	16.300	97	2752	-	

Lungime Segmente

1) Valorile lungimilor segmentelor sunt obținute din proiecție în plan.

Punct început	X / Y	Punct sfârșit	X / Y	Lungime segment (** (m)
1	470.547,605 472.194,179	2	470.544,571 472.200,798	7.281
3	470.538,618 472.210,468	4	470.529,9 472.222,089	14.528
5	470.525,427 472.226,542	6	470.521,21 472.230,68	5.908
7	470.520,443 472.231,444	8	470.447,28 472.231,439	73.163
9	470.446,06 472.225,966	10	470.442,986 472.215,3	11.1

Punct început	X / Y	Punct sfârșit	X / Y	Lungime segment (** (m)
2	470.544,571 472.200,798	3	470.538,618 472.210,468	11.355
4	470.529,9 472.222,089	5	470.525,427 472.226,542	6.312
6	470.521,21 472.230,68	7	470.520,443 472.231,444	1.083
8	470.447,28 472.231,439	9	470.446,06 472.225,966	5.607
10	470.442,986 472.215,3	11	470.438,498 472.202,145	13.9

Punct început	X / Y	Punct sfârșit	X / Y	Lungime segment (** (m)
11	470.438,498 472.202,145	12	470.428,085 472.191,072	15.2
13	470.425,659 472.185,694	14	470.417,929 472.180,705	9.2
15	470.410,952 472.178,924	16	470.413,689 472.085,092	93.872
17	470.533,028 472.085,608	18	470.532,002 472.090,054	4.563
19	470.528,868 472.096,147	20	470.523,821 472.103,531	8.944
21	470.523,099 472.109,913	22	470.521,116 472.119,795	10.079
23	470.521,323 472.127,805	24	470.522,732 472.140,875	13.146
25	470.525,905 472.149,636	26	470.534,707 472.158,068	12.189
27	470.540,954 472.165,73	28	470.545,579 472.176,62	11.832
29	470.547,599 472.184,459	1	470.547,605 472.194,179	9.72

Punct început	X / Y	Punct sfârșit	X / Y	Lungime segment (** (m)
12	470.428,085 472.191,072	13	470.425,659 472.185,694	5.9
14	470.417,929 472.180,705	15	470.410,952 472.178,924	7.2
16	470.413,689 472.085,092	17	470.533,028 472.085,608	119.34
18	470.532,002 472.090,054	19	470.528,868 472.096,147	6.852
20	470.523,821 472.103,531	21	470.523,099 472.109,913	6.423
22	470.521,116 472.119,795	23	470.521,323 472.127,805	8.013
24	470.522,732 472.140,875	25	470.525,905 472.149,636	9.318
26	470.534,707 472.158,068	27	470.540,954 472.165,73	9.885
28	470.545,579 472.176,62	29	470.547,599 472.184,459	8.095

** Lungimile segmentelor sunt determinate în planul de proiecție Stereo 70 și sunt rotunjite la 1 milimetru.

*** Distanța dintre puncte este formată din segmente cumulate ce sunt mai mici decât valoarea 1 milimetru.

**DATE DESPRE IMOBILUL NR. 24080**

Oficiul de Cadastru și Publicitate Imobiliară SIBIU
Biroul de Cadastru și Publicitate Imobiliară Avrig

A. Partea I. Descrierea imobilului

TEREN Extravilan

Adresa: Jud. Sibiu

Nr. Crt	Nr cadastral Nr. topografic	Suprafața* (mp)	Observații / Referințe
A1		1.400	Sector cadastral:74 Teren neimprejmuit;

B. Partea II. Proprietari și acte

Inscrieri privitoare la dreptul de proprietate și alte drepturi reale	Referințe
/	
Act Administrativ nr. 869/15, din 26/01/2000 emis de CJPSDPAT SIBIU (titlu de proprietate);	
B1	A1
Intabulare, drept de PROPRIETATE, dobandit prin Reconstituire, cota actuala 1/1 1) MARIN GHEORGHE , lipsă CNP	

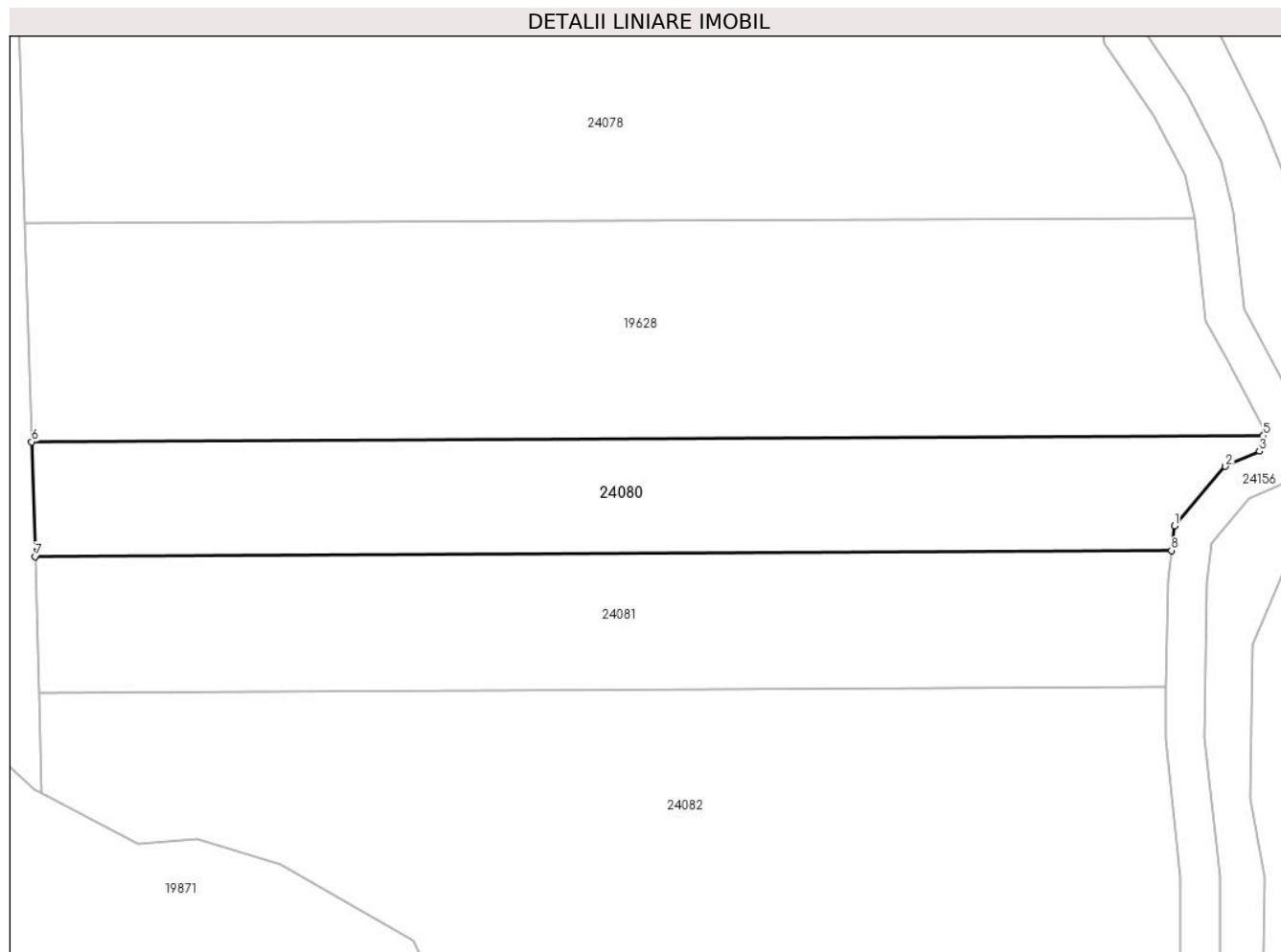
C. Partea III. SARCINI .

Inscrieri privind dezmembramintele dreptului de proprietate, drepturi reale de garanție și sarcini	Referințe
NU SUNT	

Teren

Nr cadastral	Suprafața (mp)*	Observații / Referințe
	1.400	

* Suprafața este determinată în planul de proiecție Stereo 70.



Date referitoare la teren

Crt	Categorie folosință	Intra vilan	Suprafața (mp)	Tarla	Parcelă	Nr. topo	Observații / Referințe
1	faneata	NU	1.400	96	2713/45	-	

Lungime Segmente

1) Valorile lungimilor segmentelor sunt obținute din proiecție în plan.

Punct început	X / Y	Punct sfârșit	X / Y	Lungime segment (** (m)
1	470.530,968 472.054,25	2	470.536,158 472.060,328	7.992
2	470.536,158 472.060,328	3	470.539,623 472.061,884	3.798
3	470.539,623 472.061,884	4	470.540,076 472.062,764	0.99
4	470.540,076 472.062,764	5	470.540,029 472.063,471	0.708
5	470.540,029 472.063,471	6	470.414,338 472.062,84	125.693

Punct început	X / Y	Punct sfârșit	X / Y	Lungime segment (** (m)
6	470.414,338 472.062,84	7	470.414,679 472.051,146	11.7
7	470.414,679 472.051,146	8	470.530,652 472.051,767	115.975
8	470.530,652 472.051,767	1	470.530,968 472.054,25	2.503

** Lungimile segmentelor sunt determinate în planul de proiecție Stereo 70 și sunt rotunjite la 1 milimetru.

*** Distanța dintre puncte este formată din segmente cumulate ce sunt mai mici decât valoarea 1 milimetru.

**DATE DESPRE IMOBILUL NR. 24081**

Oficiul de Cadastru și Publicitate Imobiliară SIBIU
Biroul de Cadastru și Publicitate Imobiliară Avrig

A. Partea I. Descrierea imobilului

TEREN Extravilan

Adresa: Jud. Sibiu

Nr. Crt	Nr cadastral Nr. topografic	Suprafața* (mp)	Observații / Referințe
A1		1.600	Sector cadastral:74 Teren neimprejmuit;

B. Partea II. Proprietari și acte

Inscrieri privitoare la dreptul de proprietate și alte drepturi reale	Referințe
/	
Act Administrativ nr. 830/15, din 08/06/1999 emis de CJPSDPAT SIBIU (titlu de proprietate);	
B1	A1
Intabulare, drept de PROPRIETATE, dobandit prin Reconstituire, cota actuala 1/1 1) TUTOR GHEORGHE, lipsă CNP	

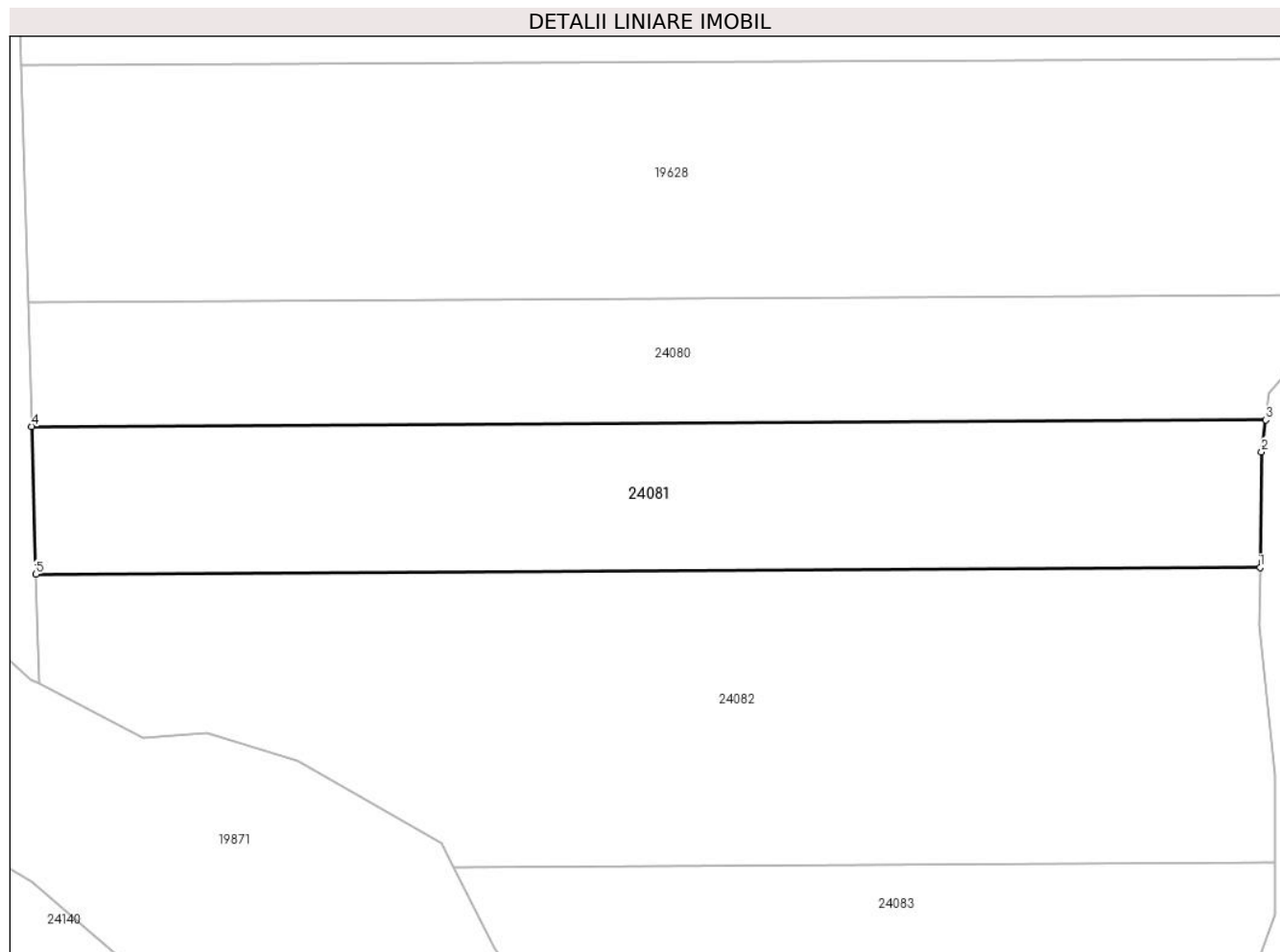
C. Partea III. SARCINI .

Inscrieri privind dezmembramintele dreptului de proprietate, drepturi reale de garanție și sarcini	Referințe
NU SUNT	

Teren

Nr cadastral	Suprafața (mp)*	Observații / Referințe
	1.600	

* Suprafața este determinată în planul de proiecție Stereo 70.



Date referitoare la teren

Crt	Categorie folosință	Intravilan	Suprafața (mp)	Tarla	Parcelă	Nr. topo	Observații / Referințe
1	faneata	NU	1.600	96	2713/42	-	

Lungime Segmente

1) Valorile lungimilor segmentelor sunt obținute din proiecție în plan.

Punct început	X / Y	Punct sfârșit	X / Y	Lungime segment (** (m)
1	470.530,134 472.037,898	2	470.530,271 472.048,772	10.875
2	470.530,271 472.048,772	3	470.530,652 472.051,767	3.019
3	470.530,652 472.051,767	4	470.414,679 472.051,146	115.975
4	470.414,679 472.051,146	5	470.415,083 472.037,279	13.873
5	470.415,083 472.037,279	1	470.530,134 472.037,898	115.053

**** Lungimile segmentelor sunt determinate în planul de proiecție Stereo 70 și sunt rotunjite la 1 milimetru.**

***** Distanța dintre puncte este formată din segmente cumulate ce sunt mai mici decât valoarea 1 milimetru.**

**DATE DESPRE IMOBILUL NR. 24082**

Oficiul de Cadastru și Publicitate Imobiliară SIBIU
Biroul de Cadastru și Publicitate Imobiliară Avrig

A. Partea I. Descrierea imobilului

TEREN Extravilan

Adresa: Jud. Sibiu

Nr. Crt	Nr cadastral Nr. topografic	Suprafața* (mp)	Observații / Referințe
A1		2.800	Sector cadastral:74 Teren neimprejmuit;

B. Partea II. Proprietari și acte

Inscrieri privitoare la dreptul de proprietate și alte drepturi reale	Referințe
/	
Act Administrativ nr. 1345/15, din 15/07/2003 emis de CJPSDPAT SIBIU (titlu de proprietate);	
B1	A1
Intabulare, drept de PROPRIETATE, dobandit prin Reconstituire, cota actuala 1/1 1) MARIN GHEORGHE , lipsă CNP	

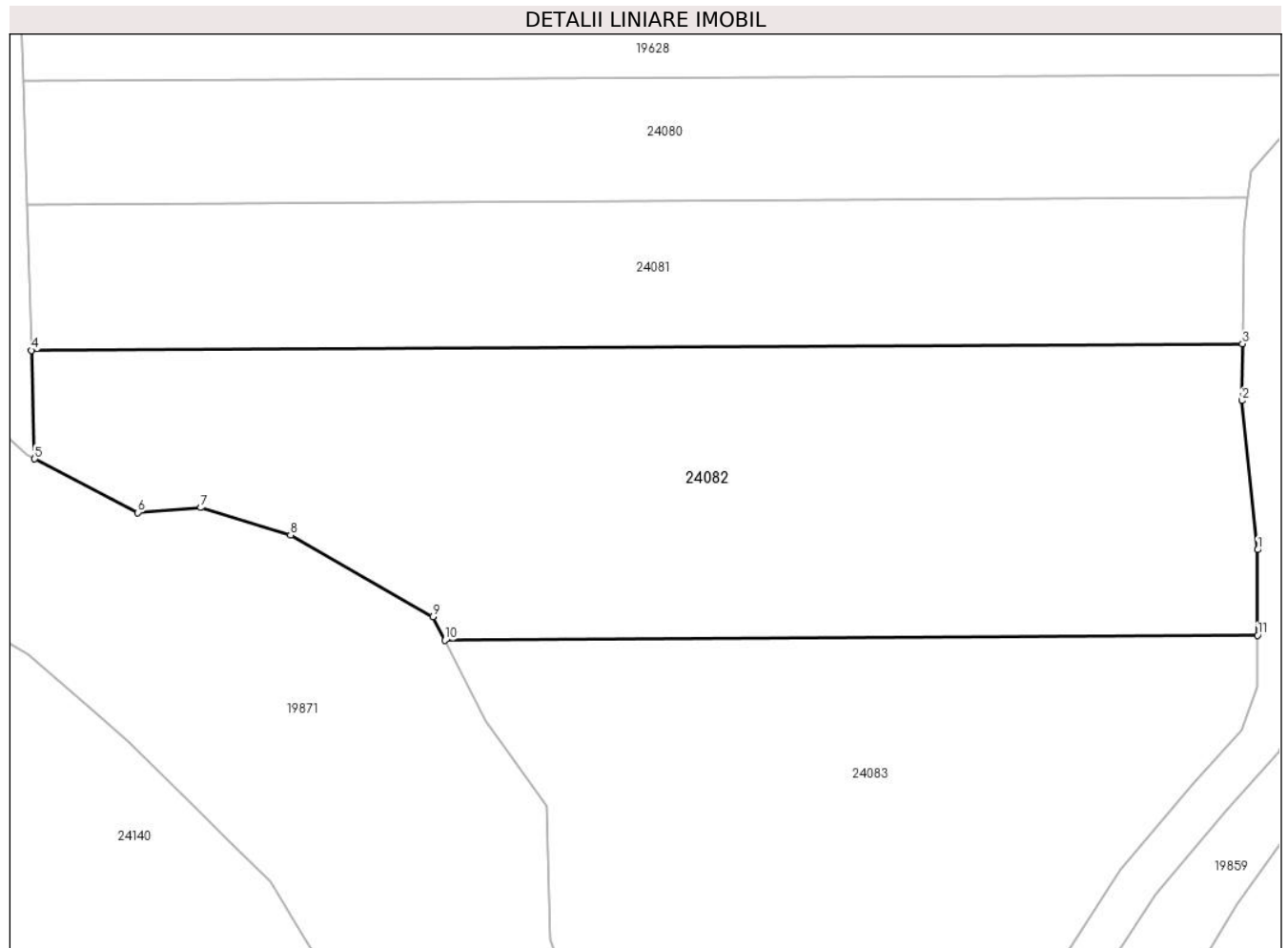
C. Partea III. SARCINI .

Inscrieri privind dezmembramintele dreptului de proprietate, drepturi reale de garanție și sarcini	Referințe
NU SUNT	

Teren

Nr cadastral	Suprafața (mp)*	Observații / Referințe
	2.800	

* Suprafața este determinată în planul de proiecție Stereo 70.



Date referitoare la teren

Crt	Categorie folosință	Intra vilan	Suprafața (mp)	Tarla	Parcelă	Nr. topo	Observații / Referințe
1	faneata	NU	2.800	96	2713/42	-	

Lungime Segmente

1) Valorile lungimilor segmentelor sunt obținute din proiecție în plan.

Punct început	X / Y	Punct sfârșit	X / Y	Lungime segment (** (m)
1	470.531,558 472.018,36	2	470.530,066 472.032,509	14.228
2	470.530,066 472.032,509	3	470.530,134 472.037,898	5.389
3	470.530,134 472.037,898	4	470.415,083 472.037,279	115.053
4	470.415,083 472.037,279	5	470.415,383 472.026,982	10.301
5	470.415,383 472.026,982	6	470.425,19 472.021,878	11.056

Punct început	X / Y	Punct sfârșit	X / Y	Lungime segment (** (m)
6	470.425,19 472.021,878	7	470.431,172 472.022,349	6.0
7	470.431,172 472.022,349	8	470.439,687 472.019,76	8.9
8	470.439,687 472.019,76	9	470.453,22 472.012,0	15.6
9	470.453,22 472.012,0	10	470.454,36 472.009,764	2.509
10	470.454,36 472.009,764	11	470.531,569 472.010,236	77.211
11	470.531,569 472.010,236	1	470.531,558 472.018,36	8.124

** Lungimile segmentelor sunt determinate în planul de proiecție Stereo 70 și sunt rotunjite la 1 milimetru.

*** Distanța dintre puncte este formată din segmente cumulate ce sunt mai mici decât valoarea 1 milimetru.

**DATE DESPRE IMOBILUL NR. 24083**

Oficiul de Cadastru și Publicitate Imobiliară SIBIU
Biroul de Cadastru și Publicitate Imobiliară Avrig

A. Partea I. Descrierea imobilului

TEREN Extravilan

Adresa: Jud. Sibiu

Nr. Crt	Nr cadastral Nr. topografic	Suprafața* (mp)	Observații / Referințe
A1		7.800	Sector cadastral:74 Teren neimprejmuit;

B. Partea II. Proprietari și acte

Inscrieri privitoare la dreptul de proprietate și alte drepturi reale	Referințe
/	
Act Administrativ nr. 1437/15, din 29/07/2005 emis de CJPSDPAT SIBIU (titlu de proprietate);	
B1	A1
Intabulare, drept de PROPRIETATE, dobandit prin Reconstituire, cota actuala 1/1 1) DOBRILĂ ALVIN, lipsă CNP	

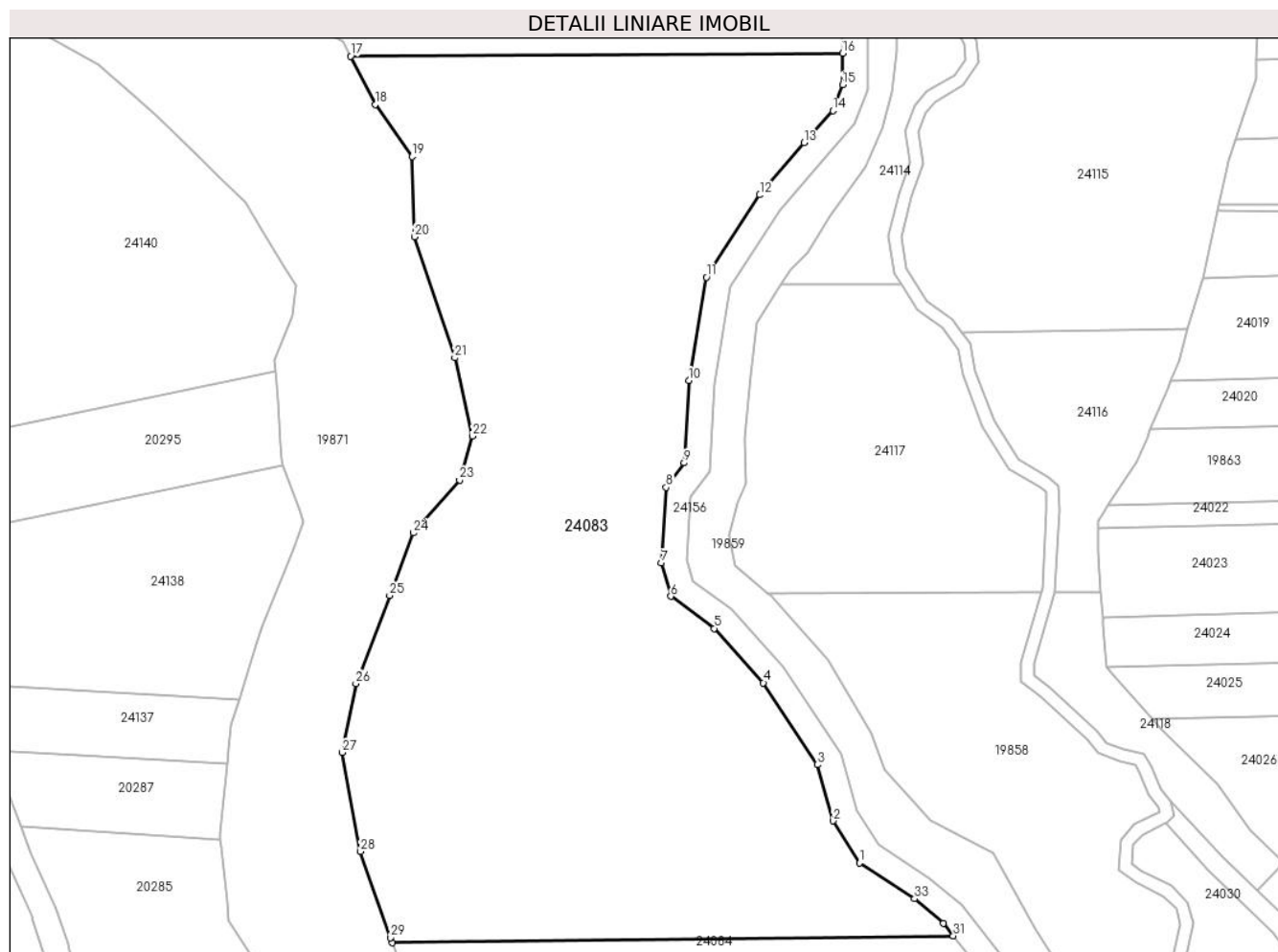
C. Partea III. SARCINI .

Inscrieri privind dezmembramintele dreptului de proprietate, drepturi reale de garanție și sarcini	Referințe
NU SUNT	

Teren

Nr cadastral	Suprafața (mp)*	Observații / Referințe
	7.800	

* Suprafața este determinată în planul de proiecție Stereo 70.



Date referitoare la teren

Crt	Categorie folosință	Intra vilan	Suprafața (mp)	Tarla	Parcelă	Nr. topo	Observații / Referințe
1	faneata	NU	7.800	96	2713/35	-	

Lungime Segmente

1) Valorile lungimilor segmentelor sunt obținute din proiecție în plan.

Punct început	X / Y	Punct sfârșit	X / Y	Lungime segment (** (m)
1	470.534,231 471.883,274	2	470.530,122 471.889,843	7.748
3	470.527,612 471.898,644	4	470.519,153 471.911,49	15.381
5	470.511,446 471.920,02	6	470.504,641 471.925,058	8.467
7	470.503,16 471.930,296	8	470.503,877 471.942,138	11.863
9	470.506,724 471.945,989	10	470.507,44 471.958,902	12.933

Punct început	X / Y	Punct sfârșit	X / Y	Lungime segment (** (m)
2	470.530,122 471.889,843	3	470.527,612 471.898,644	9.152
4	470.519,153 471.911,49	5	470.511,446 471.920,02	11.496
6	470.504,641 471.925,058	7	470.503,16 471.930,296	5.444
8	470.503,877 471.942,138	9	470.506,724 471.945,989	4.789
10	470.507,44 471.958,902	11	470.510,224 471.975,116	16.451

Punct început	X / Y	Punct sfârșit	X / Y	Lungime segment (** (m)
11	470.510,224 471.975,116	12	470.518,59 471.988,018	15.377
13	470.525,514 471.996,195	14	470.530,063 472.001,252	6.802
15	470.531,576 472.005,294	16	470.531,569 472.010,236	4.942
17	470.454,36 472.009,764	18	470.458,218 472.002,2	8.491
19	470.464,0 471.994,042	20	470.464,401 471.981,448	12.6
21	470.470,707 471.962,468	22	470.473,484 471.950,178	12.6
23	470.471,481 471.943,262	24	470.464,232 471.934,989	11.0
25	470.460,485 471.925,18	26	470.455,205 471.911,354	14.8
27	470.453,016 471.900,574	28	470.455,927 471.885,045	15.8
29	470.460,634 471.871,542	30	470.460,921 471.870,719	0.871
31	470.548,972 471.871,798	32	470.547,408 471.873,776	2.521
33	470.542,881 471.877,635	1	470.534,231 471.883,274	10.325

Punct început	X / Y	Punct sfârșit	X / Y	Lungime segment (** (m)
12	470.518,59 471.988,018	13	470.525,514 471.996,195	10.715
14	470.530,063 472.001,252	15	470.531,576 472.005,294	4.315
16	470.531,569 472.010,236	17	470.454,36 472.009,764	77.211
18	470.458,218 472.002,2	19	470.464,0 471.994,042	10.0
20	470.464,401 471.981,448	21	470.470,707 471.962,468	20.0
22	470.473,484 471.950,178	23	470.471,481 471.943,262	7.2
24	470.464,232 471.934,989	25	470.460,485 471.925,18	10.5
26	470.455,205 471.911,354	27	470.453,016 471.900,574	11.0
28	470.455,927 471.885,045	29	470.460,634 471.871,542	14.3
30	470.460,921 471.870,719	31	470.548,972 471.871,798	88.057
32	470.547,408 471.873,776	33	470.542,881 471.877,635	5.949

** Lungimile segmentelor sunt determinate în planul de proiecție Stereo 70 și sunt rotunjite la 1 milimetru.

*** Distanța dintre puncte este formată din segmente cumulate ce sunt mai mici decât valoarea 1 milimetru.

**DATE DESPRE IMOBILUL NR. 24084**

Oficiul de Cadastru și Publicitate Imobiliară SIBIU
Biroul de Cadastru și Publicitate Imobiliară Avrig

A. Partea I. Descrierea imobilului

TEREN Extravilan

Adresa: Jud. Sibiu

Nr. Crt	Nr cadastral Nr. topografic	Suprafața* (mp)	Observații / Referințe
A1		6.549	Sector cadastral:74 Teren neimprejmit;

B. Partea II. Proprietari și acte

Inscrieri privitoare la dreptul de proprietate și alte drepturi reale		Referințe
/		
Act Administrativ nr. 130, din 01/06/2023 emis de COMISIA COMUNALĂ ARPAȘU DE JOS (+ HG 758/30.06.2009 emisă de CJPSDPAT Sibiu);		
B1	Inscrierea provizorie, drept de PROPRIETATE, dobandit prin Lege, cota actuala 1/1 1) DOBRILA EUFROSINA, lipsă CNP 2) DOBRILA IOAN, lipsă CNP 3) DOBRILA GHEORGHE, lipsă CNP	A1

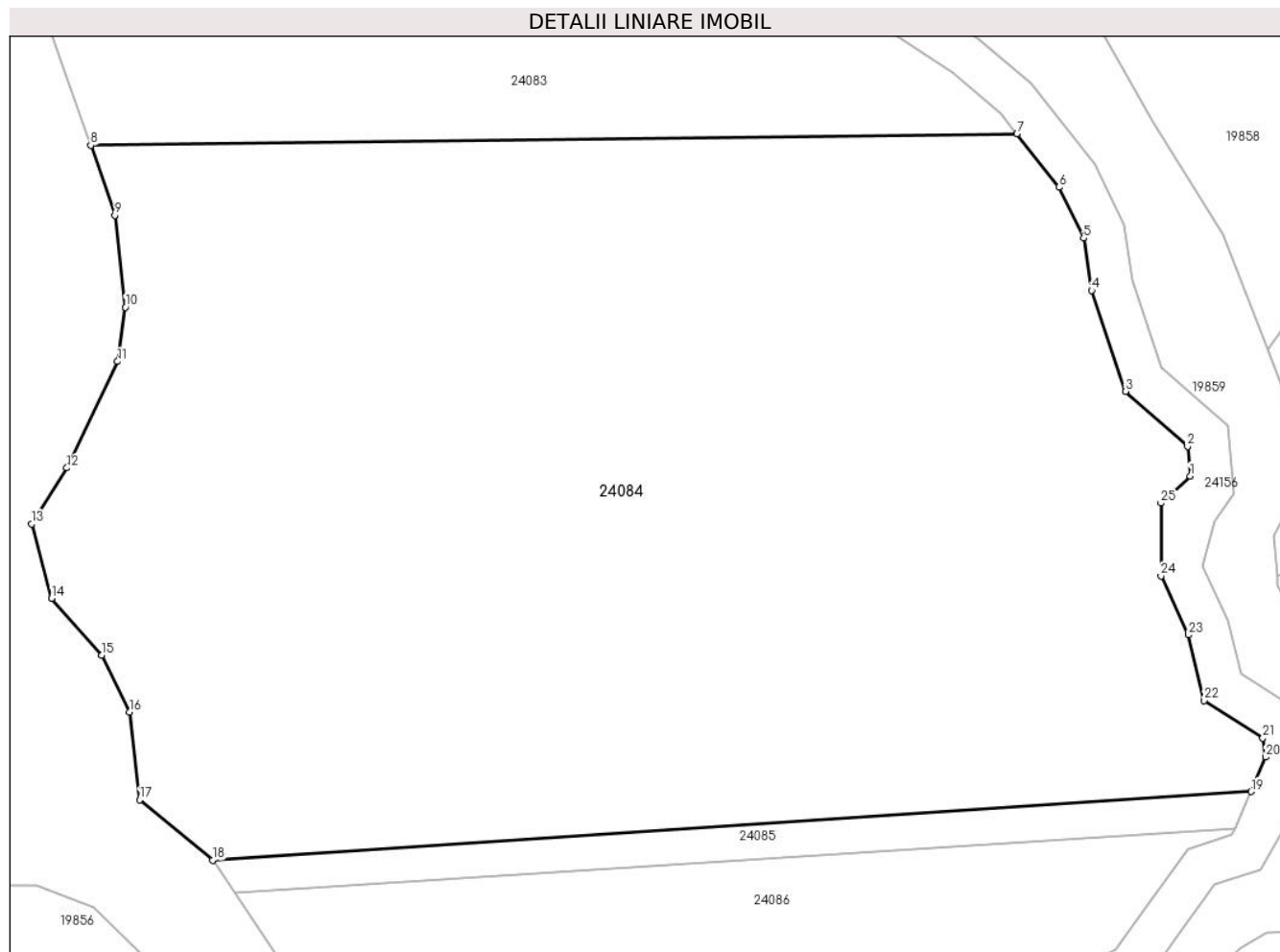
C. Partea III. SARCINI .

Inscrieri privind dezmembramintele dreptului de proprietate, drepturi reale de garanție și sarcini	Referințe
NU SUNT	

Teren

Nr cadastral	Suprafața (mp)*	Observații / Referințe
	6.549	

* Suprafața este determinată în planul de proiecție Stereo 70.



Date referitoare la teren

Crt	Categorie folosință	Intravilan	Suprafața (mp)	Tarla	Parcelă	Nr. topo	Observații / Referințe
1	neproductiv	NU	6.549	96	2654/1	-	

Lungime Segmente

1) Valorile lungimilor segmentelor sunt obținute din proiecție în plan.

Punct început	X / Y	Punct sfârșit	X / Y	Lungime segment (** (m)
1	470.565,457 471.839,307	2	470.565,206 471.842,134	2.838
3	470.559,294 471.847,342	4	470.556,085 471.856,938	10.118
5	470.555,32 471.861,914	6	470.552,971 471.866,734	5.362
7	470.548,972 471.871,798	8	470.460,921 471.870,719	88.057
9	470.463,235 471.864,082	10	470.464,227 471.855,338	8.8

Punct început	X / Y	Punct sfârșit	X / Y	Lungime segment (** (m)
2	470.565,206 471.842,134	3	470.559,294 471.847,342	7.879
4	470.556,085 471.856,938	5	470.555,32 471.861,914	5.035
6	470.552,971 471.866,734	7	470.548,972 471.871,798	6.453
8	470.460,921 471.870,719	9	470.463,235 471.864,082	7.029
10	470.464,227 471.855,338	11	470.463,485 471.850,192	5.2

Punct început	X / Y	Punct sfârșit	X / Y	Lungime segment (** (m)
11	470.463,485 471.850,192	12	470.458,668 471.840,08	11.2
13	470.455,31 471.834,75	14	470.457,202 471.827,699	7.3
15	470.461,971 471.822,304	16	470.464,602 471.816,913	6.0
17	470.465,57 471.808,568	18	470.472,511 471.802,832	9.004
19	470.571,234 471.809,352	20	470.572,628 471.812,629	3.561
21	470.572,346 471.814,424	22	470.566,785 471.818,005	6.615
23	470.565,299 471.824,231	24	470.562,684 471.829,832	6.181
25	470.562,684 471.836,741	1	470.565,457 471.839,307	3.779

Punct început	X / Y	Punct sfârșit	X / Y	Lungime segment (** (m)
12	470.458,668 471.840,08	13	470.455,31 471.834,75	6.3
14	470.457,202 471.827,699	15	470.461,971 471.822,304	7.2
16	470.464,602 471.816,913	17	470.465,57 471.808,568	8.4
18	470.472,511 471.802,832	19	470.571,234 471.809,352	98.939
20	470.572,628 471.812,629	21	470.572,346 471.814,424	1.817
22	470.566,785 471.818,005	23	470.565,299 471.824,231	6.401
24	470.562,684 471.829,832	25	470.562,684 471.836,741	6.909

** Lungimile segmentelor sunt determinate în planul de proiecție Stereo 70 și sunt rotunjite la 1 milimetru.

*** Distanța dintre puncte este formată din segmente cumulate ce sunt mai mici decât valoarea 1 milimetru.

**DATE DESPRE IMOBILUL NR. 24085**

Oficiul de Cadastru și Publicitate Imobiliară SIBIU
Biroul de Cadastru și Publicitate Imobiliară Avrig

A. Partea I. Descrierea imobilului

TEREN Extravilan

Adresa: Jud. Sibiu

Nr. Crt	Nr cadastral Nr. topografic	Suprafața* (mp)	Observații / Referințe
A1		323	Sector cadastral:74 Teren neimprejmuit;

B. Partea II. Proprietari și acte

Inscrieri privitoare la dreptul de proprietate și alte drepturi reale		Referințe
/		
Act Normativ nr. 7, din 13/03/1996 emis de PARLAMENTUL ROMÂNIEI (art. 13 alin. 15);		
B1	Inscrierea provizorie, drept de PROPRIETATE, dobandit prin Lege, cota actuala 1/1	A1
1) COMUNA ARPAȘU DE JOS, CIF:4270708, PROPRIETAR NEIDENTIFICAT		

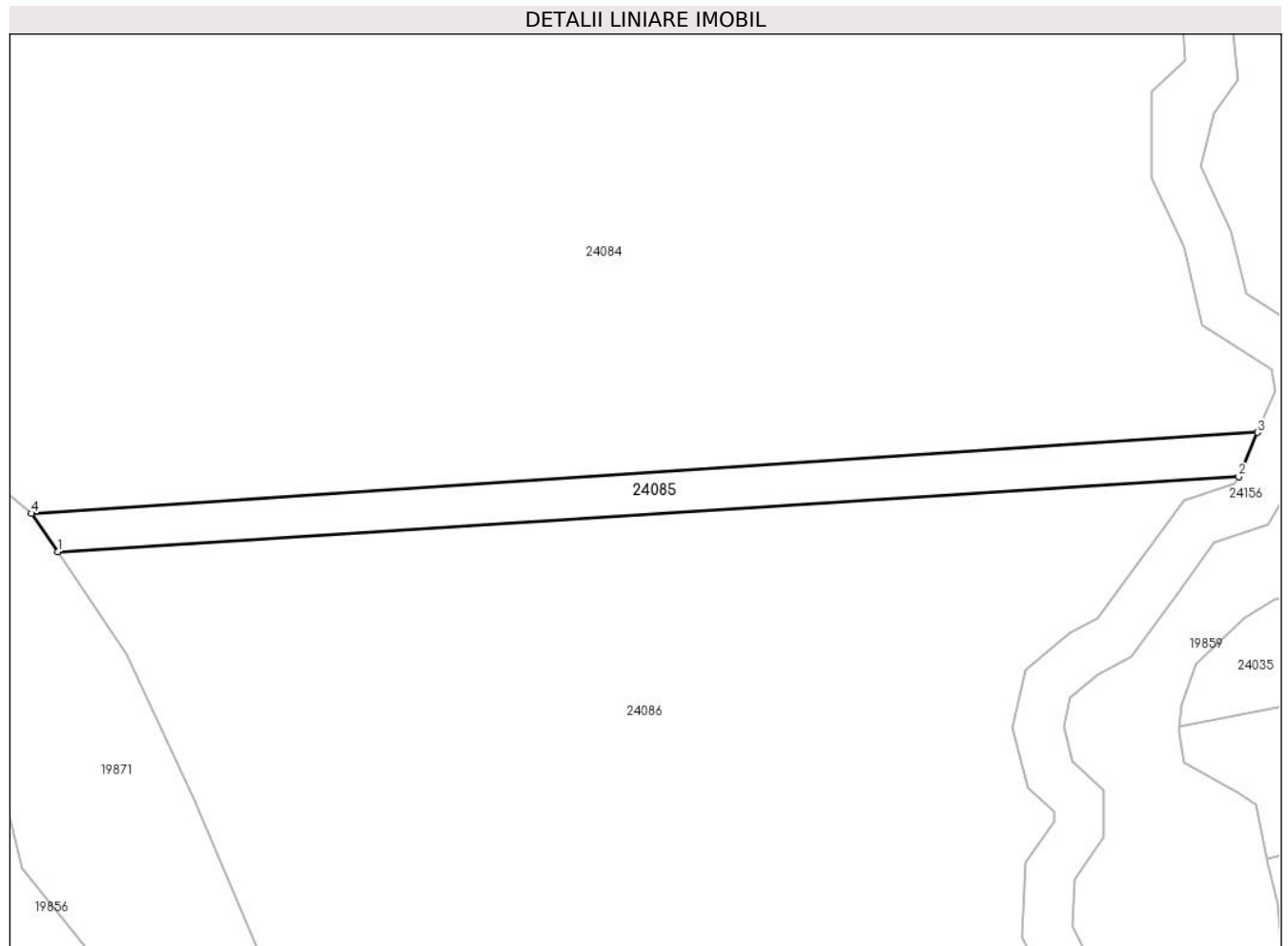
C. Partea III. SARCINI .

Inscrieri privind dezmembramintele dreptului de proprietate, drepturi reale de garanție și sarcini	Referințe
NU SUNT	

Teren

Nr cadastral	Suprafața (mp)*	Observații / Referințe
	323	

* Suprafața este determinată în planul de proiecție Stereo 70.



Date referitoare la teren

Crt	Categorie folosință	Intravilan	Suprafața (mp)	Tarla	Parcelă	Nr. topo	Observații / Referințe
1	neproductiv	NU	323	96	2654/2	-	

Lungime Segmente

1) Valorile lungimilor segmentelor sunt obținute din proiecție în plan.

Punct început	X / Y	Punct sfârșit	X / Y	Lungime segment (** (m)
1	470.474,618 471.799,756	2	470.569,723 471.805,799	95.297
2	470.569,723 471.805,799	3	470.571,234 471.809,352	3.861
3	470.571,234 471.809,352	4	470.472,511 471.802,832	98.939
4	470.472,511 471.802,832	1	470.474,618 471.799,756	3.729

** Lungimile segmentelor sunt determinate în planul de proiecție Stereo 70 și sunt rotunjite la 1 milimetru.

***** Distanţa dintre puncte este formată din segmente cumulate ce sunt mai mici decât valoarea 1 milimetru.**

**DATE DESPRE IMOBILUL NR. 24086**

Oficiul de Cadastru și Publicitate Imobiliară SIBIU
Biroul de Cadastru și Publicitate Imobiliară Avrig

A. Partea I. Descrierea imobilului

TEREN Extravilan

Adresa: Jud. Sibiu

Nr. Crt	Nr cadastral Nr. topografic	Suprafața* (mp)	Observații / Referințe
A1		4.000	Sector cadastral:74 Teren neimprejmuit;

B. Partea II. Proprietari și acte

Inscrieri privitoare la dreptul de proprietate și alte drepturi reale	Referințe
/	
Act Administrativ nr. 725/15, din 14/10/1998 emis de CJPSDPAT SIBIU (titlu de proprietate);	
B1	A1
Intabulare, drept de PROPRIETATE, dobandit prin Reconstituire, cota actuala 1/1	
1) VIZANTE IOAN, lipsă CNP	

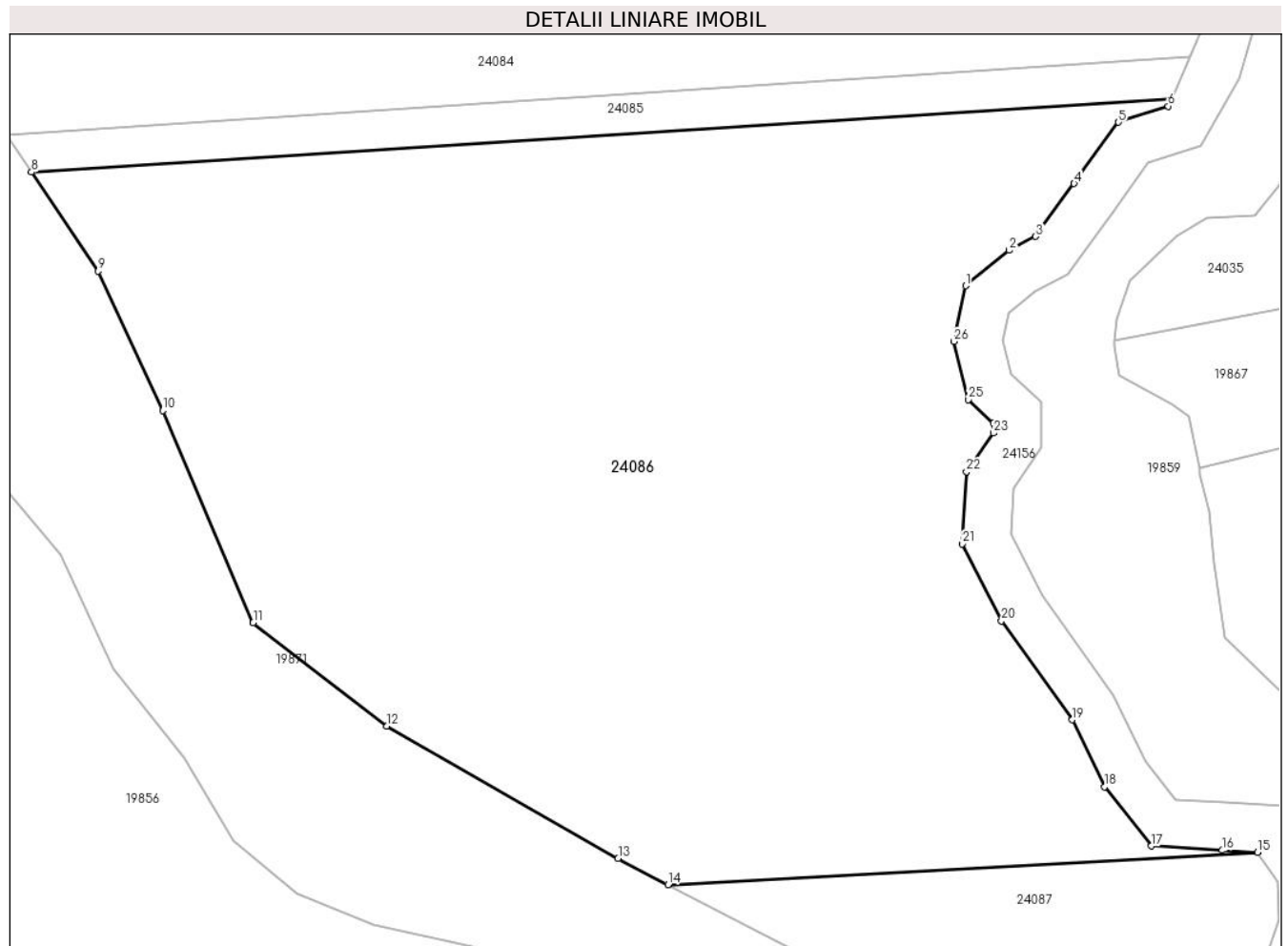
C. Partea III. SARCINI .

Inscrieri privind dezmembramintele dreptului de proprietate, drepturi reale de garanție și sarcini	Referințe
NU SUNT	

Teren

Nr cadastral	Suprafața (mp)*	Observații / Referințe
	4.000	

* Suprafața este determinată în planul de proiecție Stereo 70.



Date referitoare la teren

Crt	Categorie folosință	Intravilan	Suprafața (mp)	Tarla	Parcelă	Nr. topo	Observații / Referințe
1	faneata	NU	4.000	96	2713	-	

Lungime Segmente

1) Valorile lungimilor segmentelor sunt obținute din proiecție în plan.

Punct început	X / Y	Punct sfârșit	X / Y	Lungime segment (** (m)
1	470.552,526 471.790,285	2	470.556,144 471.793,229	4.664
3	470.558,375 471.794,382	4	470.561,569 471.798,796	5.449
5	470.565,267 471.803,907	6	470.569,408 471.805,243	4.351
7	470.569,723 471.805,799	8	470.474,618 471.799,756	95.297
9	470.480,19 471.791,496	10	470.485,581 471.779,887	12.8

Punct început	X / Y	Punct sfârșit	X / Y	Lungime segment (** (m)
2	470.556,144 471.793,229	3	470.558,375 471.794,382	2.511
4	470.561,569 471.798,796	5	470.565,267 471.803,907	6.309
6	470.569,408 471.805,243	7	470.569,723 471.805,799	0.64
8	470.474,618 471.799,756	9	470.480,19 471.791,496	9.963
10	470.485,581 471.779,887	11	470.493,108 471.762,224	19.2

Punct început	X / Y	Punct sfârșit	X / Y	Lungime segment (** (m)
11	470.493,108 471.762,224	12	470.504,272 471.753,611	14.1
13	470.523,536 471.742,578	14	470.527,712 471.740,405	4.707
15	470.576,869 471.743,088	16	470.573,938 471.743,263	2.935
17	470.567,996 471.743,617	18	470.564,124 471.748,563	6.281
19	470.561,427 471.754,129	20	470.555,512 471.762,382	10.154
21	470.552,228 471.768,779	22	470.552,59 471.774,799	6.031
23	470.554,856 471.778,017	24	470.554,844 471.778,828	0.811
25	470.552,757 471.780,799	26	470.551,519 471.785,647	5.004

Punct început	X / Y	Punct sfârșit	X / Y	Lungime segment (** (m)
12	470.504,272 471.753,611	13	470.523,536 471.742,578	22.2
14	470.527,712 471.740,405	15	470.576,869 471.743,088	49.23
16	470.573,938 471.743,263	17	470.567,996 471.743,617	5.953
18	470.564,124 471.748,563	19	470.561,427 471.754,129	6.185
20	470.555,512 471.762,382	21	470.552,228 471.768,779	7.191
22	470.552,59 471.774,799	23	470.554,856 471.778,017	3.935
24	470.554,844 471.778,828	25	470.552,757 471.780,799	2.871
26	470.551,519 471.785,647	1	470.552,526 471.790,285	4.746

** Lungimile segmentelor sunt determinate în planul de proiecție Stereo 70 și sunt rotunjite la 1 milimetru.

*** Distanța dintre puncte este formată din segmente cumulate ce sunt mai mici decât valoarea 1 milimetru.

**DATE DESPRE IMOBILUL NR. 24087**

Oficiul de Cadastru și Publicitate Imobiliară SIBIU
Biroul de Cadastru și Publicitate Imobiliară Avrig

A. Partea I. Descrierea imobilului

TEREN Extravilan

Adresa: Jud. Sibiu

Nr. Crt	Nr cadastral Nr. topografic	Suprafața* (mp)	Observații / Referințe
A1		700	Sector cadastral:74 Teren neimprejmuit;

B. Partea II. Proprietari și acte

Inscrieri privitoare la dreptul de proprietate și alte drepturi reale		Referințe
/		
Act Administrativ nr. 1404/15, din 26/02/2004 emis de CJPSDPAT SIBIU (titlu de proprietate);		
B1	Intabulare, drept de PROPRIETATE, dobandit prin Reconstituire, cota actuala 1/1 1) SIMION GHEORGHE, lipsă CNP 2) POPA SILVIA, lipsă CNP	A1

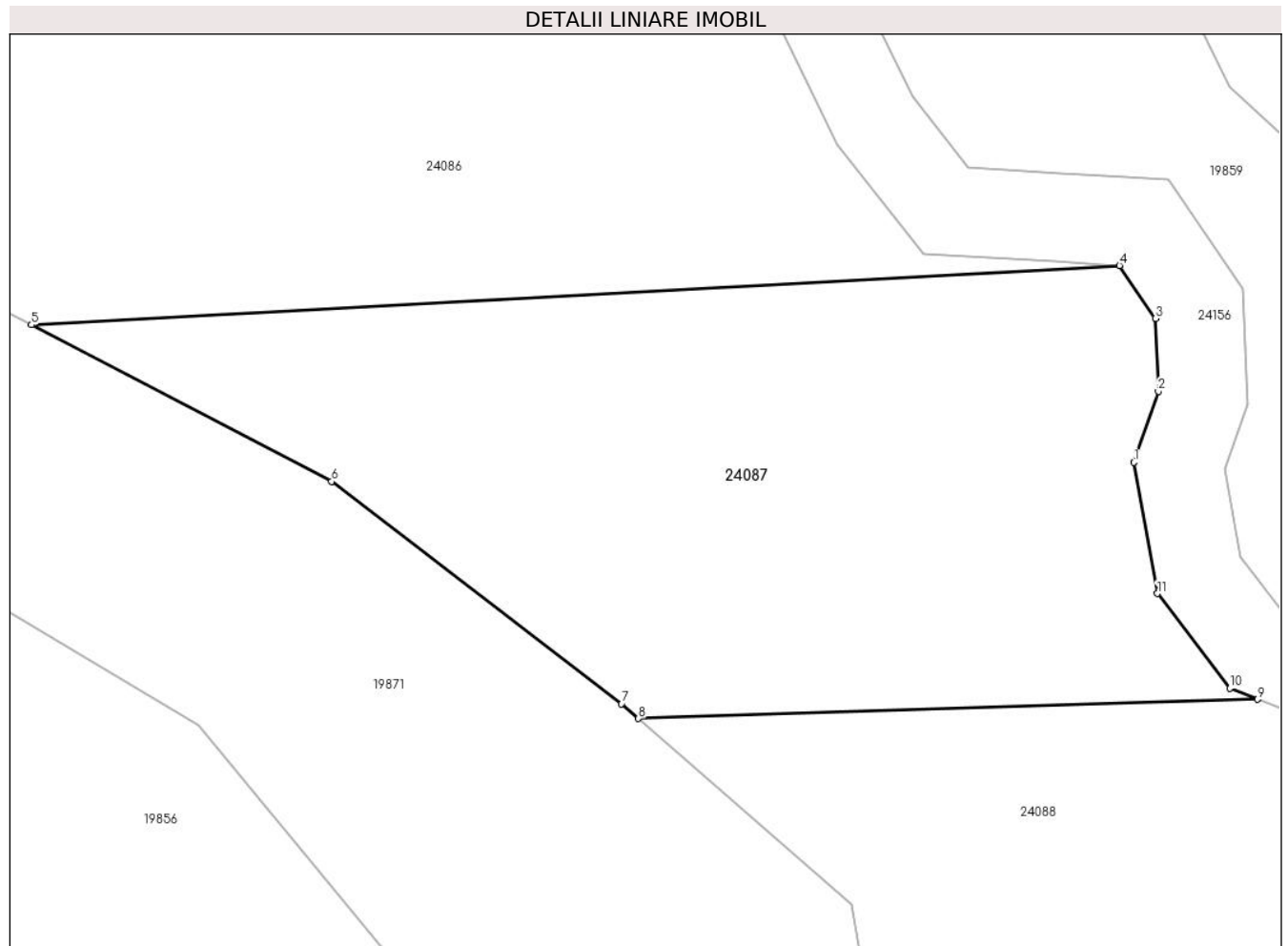
C. Partea III. SARCINI .

Inscrieri privind dezmembramintele dreptului de proprietate, drepturi reale de garanție și sarcini	Referințe
NU SUNT	

Teren

Nr cadastral	Suprafața (mp)*	Observații / Referințe
	700	

* Suprafața este determinată în planul de proiecție Stereo 70.



Date referitoare la teren

Crt	Categorie folosință	Intravilan	Suprafața (mp)	Tarla	Parcelă	Nr. topo	Observații / Referințe
1	faneata	NU	700	96	2713/114	-	

Lungime Segmente

1) Valorile lungimilor segmentelor sunt obținute din proiecție în plan.

Punct început	X / Y	Punct sfârșit	X / Y	Lungime segment (** (m)
1	470.577,513 471.734,203	2	470.578,625 471.737,407	3.392
2	470.578,625 471.737,407	3	470.578,495 471.740,702	3.297
3	470.578,495 471.740,702	4	470.576,869 471.743,088	2.888
4	470.576,869 471.743,088	5	470.527,712 471.740,405	49.23
5	470.527,712 471.740,405	6	470.541,277 471.733,345	15.293

Punct început	X / Y	Punct sfârșit	X / Y	Lungime segment (** (m)
6	470.541,277 471.733,345	7	470.554,371 471.723,305	16.5
7	470.554,371 471.723,305	8	470.555,135 471.722,641	1.012
8	470.555,135 471.722,641	9	470.583,104 471.723,516	27.983
9	470.583,104 471.723,516	10	470.581,847 471.724,016	1.353
10	470.581,847 471.724,016	11	470.578,581 471.728,282	5.373
11	470.578,581 471.728,282	1	470.577,513 471.734,203	6.016

** Lungimile segmentelor sunt determinate în planul de proiecție Stereo 70 și sunt rotunjite la 1 milimetru.

*** Distanța dintre puncte este formată din segmente cumulate ce sunt mai mici decât valoarea 1 milimetru.

**DATE DESPRE IMOBILUL NR. 24088**

Oficiul de Cadastru și Publicitate Imobiliară SIBIU
Biroul de Cadastru și Publicitate Imobiliară Avrig

A. Partea I. Descrierea imobilului

TEREN Extravilan

Adresa: Jud. Sibiu

Nr. Crt	Nr cadastral Nr. topografic	Suprafața* (mp)	Observații / Referințe
A1		800	Sector cadastral:74 Teren neimprejmuit;

B. Partea II. Proprietari și acte

Inscrieri privitoare la dreptul de proprietate și alte drepturi reale	Referințe
/	
Act Administrativ nr. 1272/15, din 17/04/2003 emis de CJPSDPAT SIBIU (titlu de proprietate);	
B1	A1
Intabulare, drept de PROPRIETATE, dobandit prin Reconstituire, cota actuala 1/1 1) BUCURENCIU ILIE, lipsă CNP	

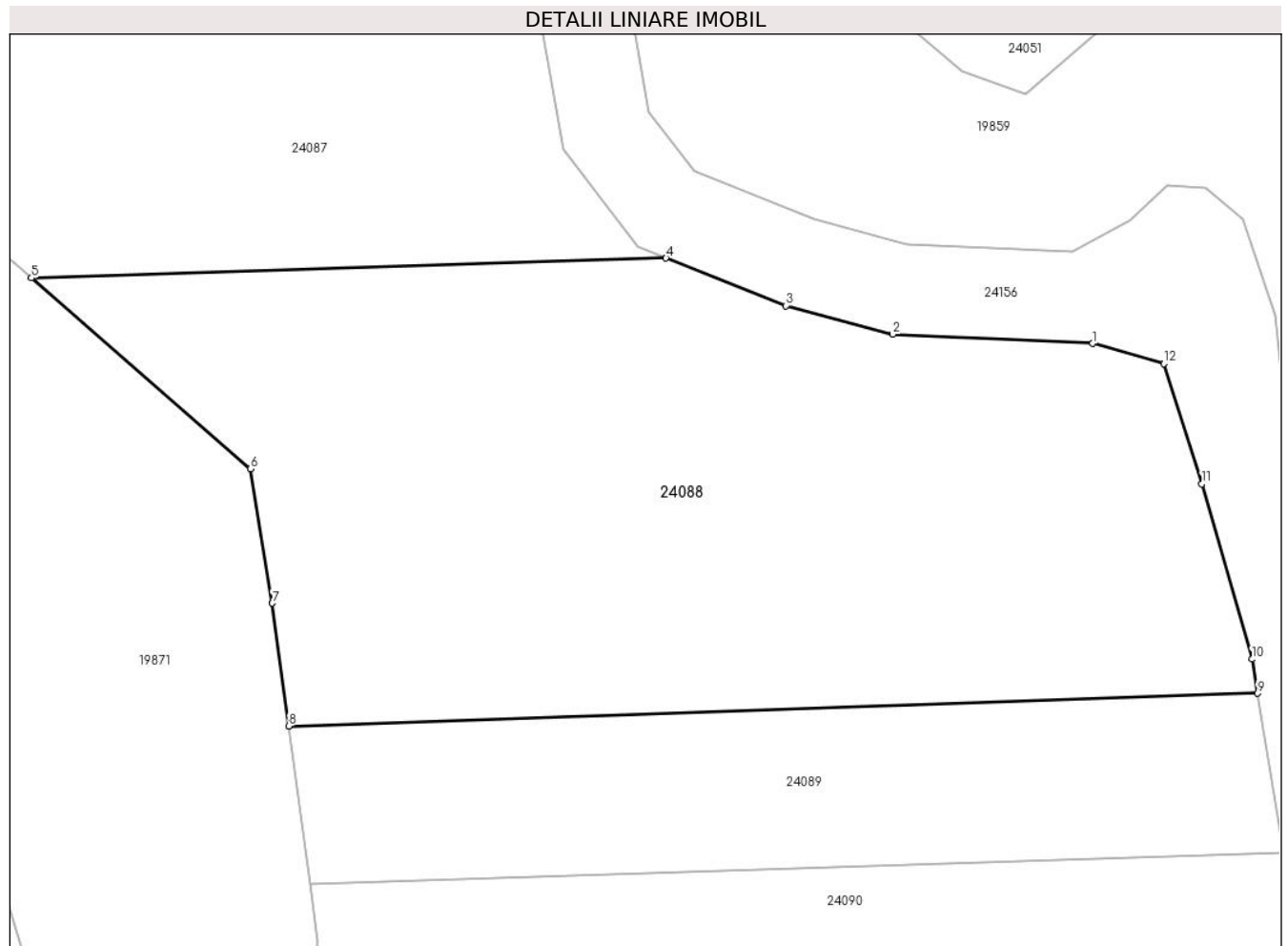
C. Partea III. SARCINI .

Inscrieri privind dezmembramintele dreptului de proprietate, drepturi reale de garanție și sarcini	Referințe
NU SUNT	

Teren

Nr cadastral	Suprafața (mp)*	Observații / Referințe
	800	

* Suprafața este determinată în planul de proiecție Stereo 70.



Date referitoare la teren

Crt	Categorie folosință	Intravilan	Suprafața (mp)	Tarla	Parcelă	Nr. topo	Observații / Referințe
1	faneata	NU	800	96	2713/112	-	

Lungime Segmente

1) Valorile lungimilor segmentelor sunt obținute din proiecție în plan.

Punct început	X / Y	Punct sfârșit	X / Y	Lungime segment (** (m)
1	470.601,909 471.719,756	2	470.593,092 471.720,16	8.826
2	470.593,092 471.720,16	3	470.588,389 471.721,415	4.867
3	470.588,389 471.721,415	4	470.583,104 471.723,516	5.687
4	470.583,104 471.723,516	5	470.555,135 471.722,641	27.983
5	470.555,135 471.722,641	6	470.564,782 471.714,246	12.788

Punct început	X / Y	Punct sfârșit	X / Y	Lungime segment (** (m)
6	470.564,782 471.714,246	7	470.565,744 471.708,324	6.0
7	470.565,744 471.708,324	8	470.566,478 471.702,918	5.455
8	470.566,478 471.702,918	9	470.609,17 471.704,362	42.716
9	470.609,17 471.704,362	10	470.608,925 471.705,862	1.52
10	470.608,925 471.705,862	11	470.606,715 471.713,572	8.02
11	470.606,715 471.713,572	12	470.605,045 471.718,866	5.551
12	470.605,045 471.718,866	1	470.601,909 471.719,756	3.26

** Lungimile segmentelor sunt determinate în planul de proiecție Stereo 70 și sunt rotunjite la 1 milimetru.

*** Distanța dintre puncte este formată din segmente cumulate ce sunt mai mici decât valoarea 1 milimetru.

**DATE DESPRE IMOBILUL NR. 24089**

Oficiul de Cadastru și Publicitate Imobiliară SIBIU
Biroul de Cadastru și Publicitate Imobiliară Avrig

A. Partea I. Descrierea imobilului

TEREN Extravilan

Adresa: Jud. Sibiu

Nr. Crt	Nr cadastral Nr. topografic	Suprafața* (mp)	Observații / Referințe
A1		300	Sector cadastral:74 Teren neimprejmut;

B. Partea II. Proprietari și acte

Inscrieri privitoare la dreptul de proprietate și alte drepturi reale	Referințe
/	
Act Administrativ nr. 1408/15, din 12/03/2004 emis de CJPSDPAT SIBIU (titlu de proprietate);	
B1	A1
Intabulare, drept de PROPRIETATE, dobandit prin Reconstituire, cota actuala 1/1	
1) HALMAGHE IOAN, lipsă CNP 2) VANU LIVIA, lipsă CNP 3) DOBRILĂ IOAN, lipsă CNP 4) DOBRILĂ CONSTANTIN, lipsă CNP 5) NAN GHEORGHE, lipsă CNP 6) BIRSAN IOAN, lipsă CNP 7) DATEȘ EVA, lipsă CNP 8) CISMAȘ ANA, lipsă CNP	

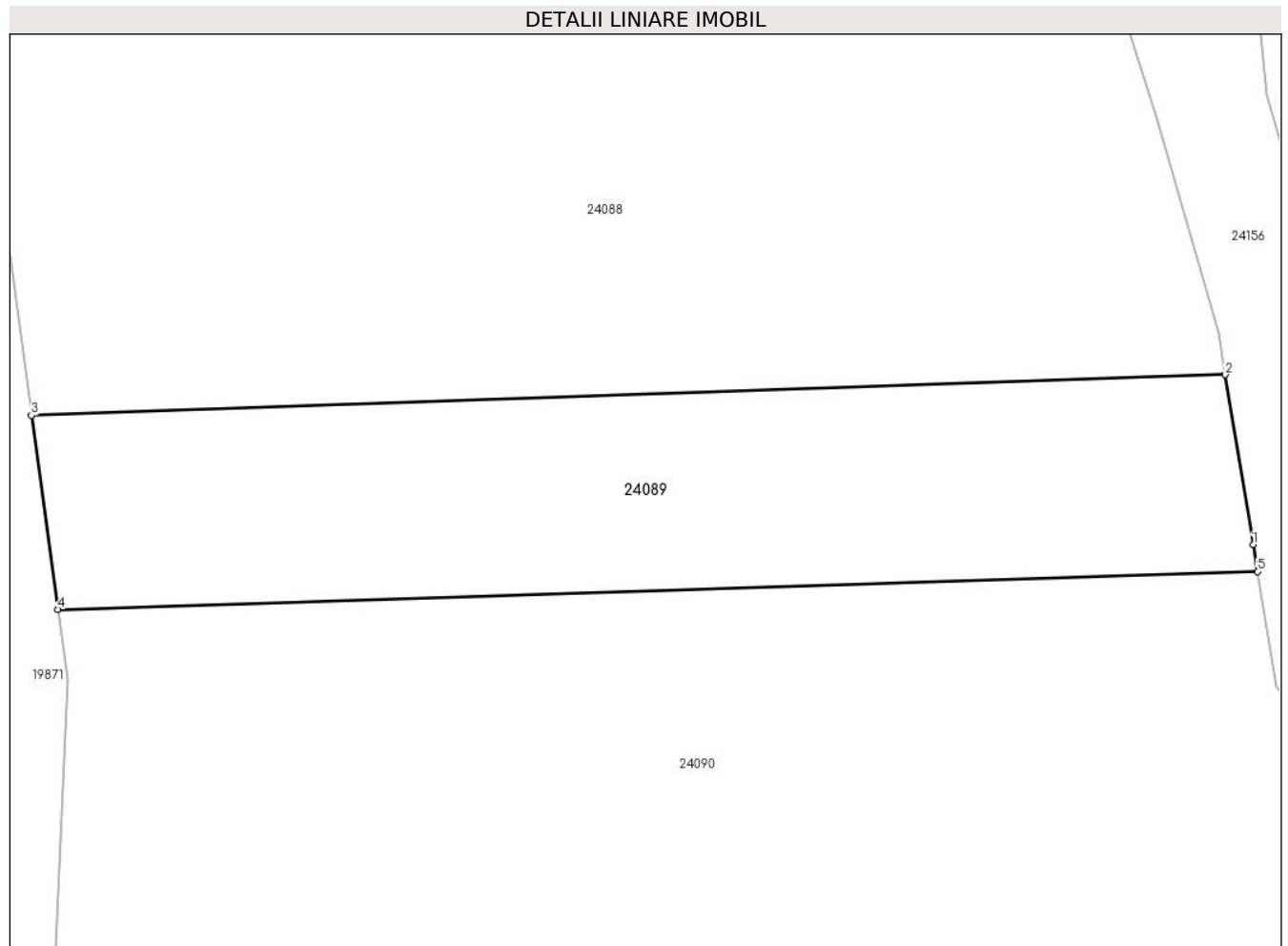
C. Partea III. SARCINI .

Inscrieri privind dezmembramintele dreptului de proprietate, drepturi reale de garanție și sarcini	Referințe
NU SUNT	

Teren

Nr cadastral	Suprafața (mp)*	Observații / Referințe
	300	

* Suprafața este determinată în planul de proiecție Stereo 70.



Date referitoare la teren

Crt	Categorie folosință	Intra vilan	Suprafața (mp)	Tarla	Parcelă	Nr. topo	Observații / Referințe
1	faneata	NU	300	96	2713/100	-	

Lungime Segmente

1) Valorile lungimilor segmentelor sunt obținute din proiecție în plan.

Punct început	X / Y	Punct sfârșit	X / Y	Lungime segment (** (m)
1	470.610,163 471.698,296	2	470.609,17 471.704,362	6.146
2	470.609,17 471.704,362	3	470.566,478 471.702,918	42.716
3	470.566,478 471.702,918	4	470.567,42 471.695,989	6.994
4	470.567,42 471.695,989	5	470.610,32 471.697,34	42.922
5	470.610,32 471.697,34	1	470.610,163 471.698,296	0.97

**** Lungimile segmentelor sunt determinate în planul de proiecție Stereo 70 și sunt rotunjite la 1 milimetru.**

***** Distanța dintre puncte este formată din segmente cumulate ce sunt mai mici decât valoarea 1 milimetru.**

**DATE DESPRE IMOBILUL NR. 24090**

Oficiul de Cadastru și Publicitate Imobiliară SIBIU
Biroul de Cadastru și Publicitate Imobiliară Avrig

A. Partea I. Descrierea imobilului

TEREN Extravilan

Adresa: Jud. Sibiu

Nr. Crt	Nr cadastral Nr. topografic	Suprafața* (mp)	Observații / Referințe
A1		1.700	Sector cadastral:74 Teren neimprejmuit;

B. Partea II. Proprietari și acte

Inscrieri privitoare la dreptul de proprietate și alte drepturi reale	Referințe
/	
Act Administrativ nr. 1373/15, din 26/08/2003 emis de CJPSDPAT SIBIU (titlu de proprietate);	
B1	A1
Intabulare, drept de PROPRIETATE, dobandit prin Reconstituire, cota actuala 1/1 1) VRABIE SILVIA, lipsă CNP	

C. Partea III. SARCINI .

Inscrieri privind dezmembramintele dreptului de proprietate, drepturi reale de garanție și sarcini	Referințe
NU SUNT	

Teren

Nr cadastral	Suprafața (mp)*	Observații / Referințe
	1.700	

* Suprafața este determinată în planul de proiecție Stereo 70.



Date referitoare la teren

Crt	Categorie folosință	Intra vilan	Suprafața (mp)	Tarla	Parcelă	Nr. topo	Observații / Referințe
1	faneata	NU	1.700	96	2713/98	-	

Lungime Segmente

1) Valorile lungimilor segmentelor sunt obținute din proiecție în plan.

Punct început	X / Y	Punct sfârșit	X / Y	Lungime segment (** (m)
1	470.616,652 471.686,215	2	470.614,18 471.689,271	3.931
2	470.614,18 471.689,271	3	470.610,997 471.693,205	5.06
3	470.610,997 471.693,205	4	470.610,32 471.697,34	4.19
4	470.610,32 471.697,34	5	470.567,42 471.695,989	42.922
5	470.567,42 471.695,989	6	470.567,763 471.693,46	2.552

Punct început	X / Y	Punct sfârșit	X / Y	Lungime segment (** (m)
6	470.567,763 471.693,46	7	470.567,059 471.677,876	15.6
7	470.567,059 471.677,876	8	470.564,326 471.669,722	8.6
8	470.564,326 471.669,722	9	470.563,495 471.664,443	5.344
9	470.563,495 471.664,443	10	470.626,825 471.666,515	63.364
10	470.626,825 471.666,515	11	470.626,872 471.669,223	2.708
11	470.626,872 471.669,223	12	470.629,622 471.673,38	4.983
12	470.629,622 471.673,38	13	470.629,565 471.673,711	0.336
13	470.629,565 471.673,711	14	470.628,057 471.675,352	2.229
14	470.628,057 471.675,352	15	470.623,578 471.678,312	5.369
15	470.623,578 471.678,312	16	470.623,003 471.681,909	3.642
16	470.623,003 471.681,909	17	470.621,515 471.683,372	2.086
17	470.621,515 471.683,372	1	470.616,652 471.686,215	5.633

** Lungimile segmentelor sunt determinate în planul de proiecție Stereo 70 și sunt rotunjite la 1 milimetru.

*** Distanța dintre puncte este formată din segmente cumulate ce sunt mai mici decât valoarea 1 milimetru.

**DATE DESPRE IMOBILUL NR. 24091**

Oficiul de Cadastru și Publicitate Imobiliară SIBIU
Biroul de Cadastru și Publicitate Imobiliară Avrig

A. Partea I. Descrierea imobilului

TEREN Extravilan

Adresa: Jud. Sibiu

Nr. Crt	Nr cadastral Nr. topografic	Suprafața* (mp)	Observații / Referințe
A1		3.800	Sector cadastral:74 Teren neimprejmuit;

B. Partea II. Proprietari și acte

Inscrieri privitoare la dreptul de proprietate și alte drepturi reale	Referințe
/	
Act Administrativ nr. 889/15, din 10/05/2000 emis de CJPSDPAT SIBIU (titlu de proprietate);	
B1	A1
Intabulare, drept de PROPRIETATE, dobandit prin Reconstituire, cota actuala 1/1 1) TURCU MARIA, lipsă CNP	

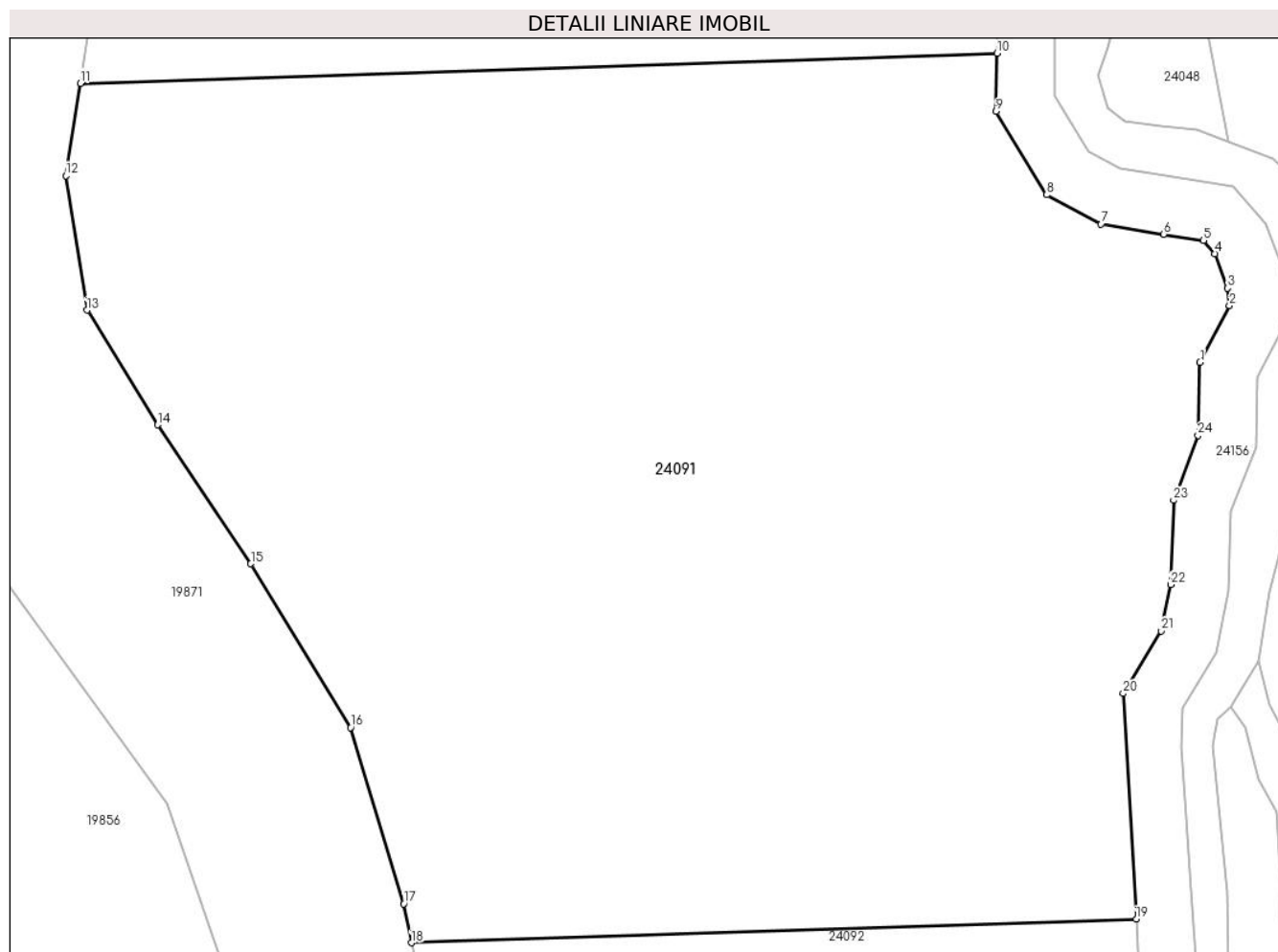
C. Partea III. SARCINI .

Inscrieri privind dezmembramintele dreptului de proprietate, drepturi reale de garanție și sarcini	Referințe
NU SUNT	

Teren

Nr cadastral	Suprafața (mp)*	Observații / Referințe
	3.800	

* Suprafața este determinată în planul de proiecție Stereo 70.



Date referitoare la teren

Crt	Categorie folosință	Intra vilan	Suprafața (mp)	Tarla	Parcelă	Nr. topo	Observații / Referințe
1	faneata	NU	3.800	96	2713/81	-	

Lungime Segmente

1) Valorile lungimilor segmentelor sunt obținute din proiecție în plan.

Punct început	X / Y	Punct sfârșit	X / Y	Lungime segment (** (m)
1	470.640,842 471.645,178	2	470.642,883 471.649,1	4.422
3	470.642,759 471.650,296	4	470.641,888 471.652,678	2.537
5	470.641,08 471.653,583	6	470.638,336 471.654,022	2.779
7	470.634,011 471.654,715	8	470.630,263 471.656,742	4.261
9	470.626,755 471.662,499	10	470.626,825 471.666,515	4.017

Punct început	X / Y	Punct sfârșit	X / Y	Lungime segment (** (m)
2	470.642,883 471.649,1	3	470.642,759 471.650,296	1.202
4	470.641,888 471.652,678	5	470.641,08 471.653,583	1.212
6	470.638,336 471.654,022	7	470.634,011 471.654,715	4.38
8	470.630,263 471.656,742	9	470.626,755 471.662,499	6.741
10	470.626,825 471.666,515	11	470.563,495 471.664,443	63.364

Punct început	X / Y	Punct sfârșit	X / Y	Lungime segment (** (m)
11	470.563,495 471.664,443	12	470.562,491 471.658,065	6.456
13	470.563,951 471.648,779	14	470.568,82 471.640,856	9.3
15	470.575,268 471.631,273	16	470.582,165 471.619,959	13.25
17	470.585,837 471.607,802	18	470.586,357 471.605,108	2.744
19	470.636,443 471.606,738	20	470.635,541 471.622,313	15.601
21	470.638,159 471.626,632	22	470.638,816 471.629,839	3.273
23	470.639,022 471.635,657	24	470.640,708 471.640,131	4.781

Punct început	X / Y	Punct sfârșit	X / Y	Lungime segment (** (m)
12	470.562,491 471.658,065	13	470.563,951 471.648,779	9.4
14	470.568,82 471.640,856	15	470.575,268 471.631,273	11.55
16	470.582,165 471.619,959	17	470.585,837 471.607,802	12.7
18	470.586,357 471.605,108	19	470.636,443 471.606,738	50.113
20	470.635,541 471.622,313	21	470.638,159 471.626,632	5.051
22	470.638,816 471.629,839	23	470.639,022 471.635,657	5.822
24	470.640,708 471.640,131	1	470.640,842 471.645,178	5.049

** Lungimile segmentelor sunt determinate în planul de proiecție Stereo 70 și sunt rotunjite la 1 milimetru.

*** Distanța dintre puncte este formată din segmente cumulate ce sunt mai mici decât valoarea 1 milimetru.

**DATE DESPRE IMOBILUL NR. 24092**

Oficiul de Cadastru și Publicitate Imobiliară SIBIU
Biroul de Cadastru și Publicitate Imobiliară Avrig

A. Partea I. Descrierea imobilului

TEREN Extravilan

Adresa: Jud. Sibiu

Nr. Crt	Nr cadastral Nr. topografic	Suprafața* (mp)	Observații / Referințe
A1		700	Sector cadastral:74 Teren neimprejmuț;

B. Partea II. Proprietari și acte

Inscrieri privitoare la dreptul de proprietate și alte drepturi reale	Referințe
/	
Act Administrativ nr. 1341/15, din 02/07/2003 emis de CJPSDPAT SIBIU (titlu de proprietate);	
B1	A1
Intabulare, drept de PROPRIETATE, dobandit prin Reconstituire, cota actuala 1/1	
1) STOICA VICTOR, lipsă CNP	
2) STOICA ELISABETA, lipsă CNP	
3) BUCȘAN NICOLAE, lipsă CNP	

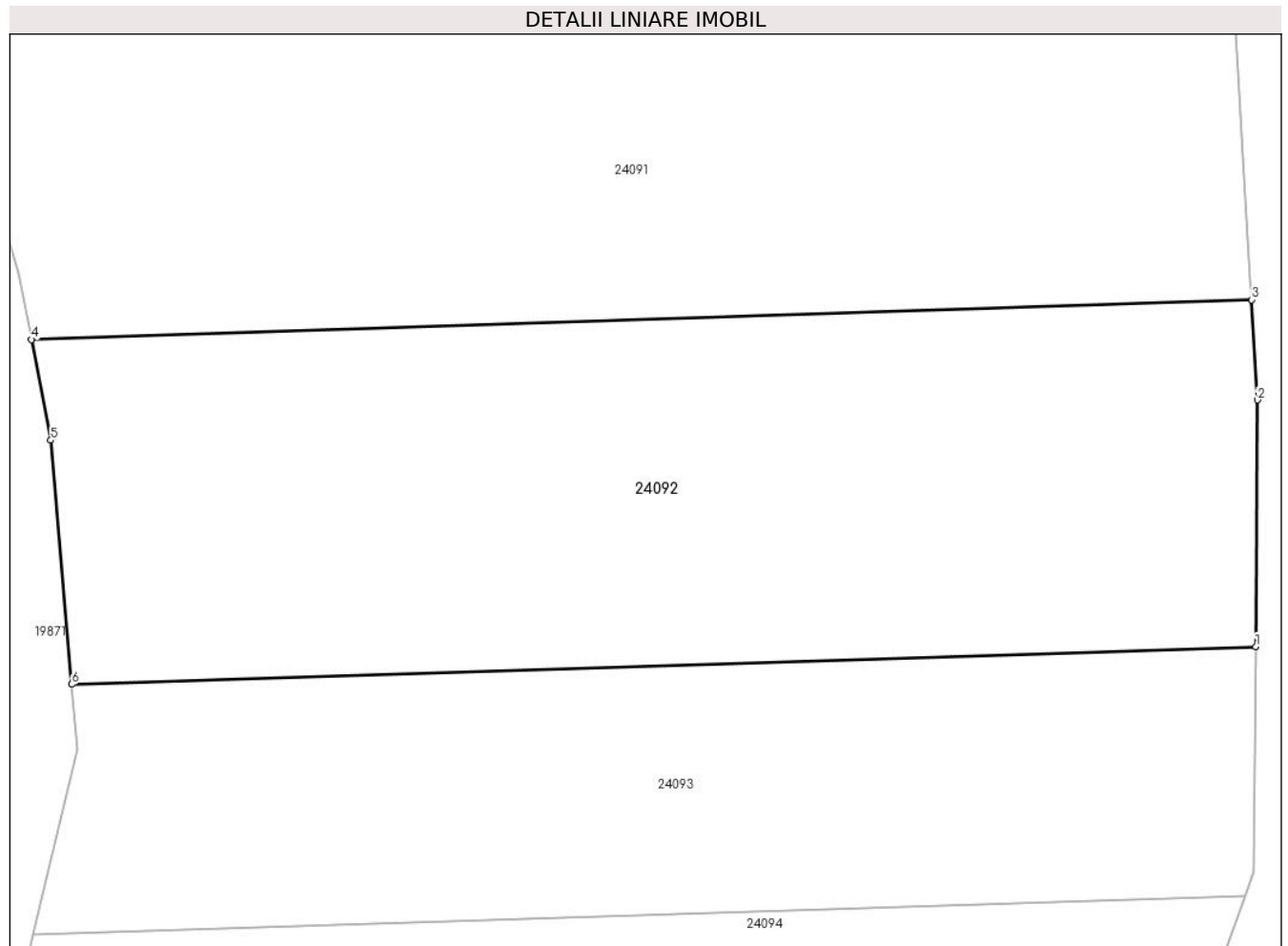
C. Partea III. SARCINI .

Inscrieri privind dezmembramintele dreptului de proprietate, drepturi reale de garanție și sarcini	Referințe
NU SUNT	

Teren

Nr cadastral	Suprafața (mp)*	Observații / Referințe
	700	

* Suprafața este determinată în planul de proiecție Stereo 70.



Date referitoare la teren

Crt	Categorie folosință	Intravilan	Suprafața (mp)	Tarla	Parcelă	Nr. topo	Observații / Referințe
1	faneata	NU	700	96	2713/78	-	

Lungime Segmente

1) Valorile lungimilor segmentelor sunt obținute din proiecție în plan.

Punct început	X / Y	Punct sfârșit	X / Y	Lungime segment (** (m)
1	470.636,606 471.592,522	2	470.636,681 471.602,633	10.111
2	470.636,681 471.602,633	3	470.636,443 471.606,738	4.112
3	470.636,443 471.606,738	4	470.586,357 471.605,108	50.113
4	470.586,357 471.605,108	5	470.587,154 471.600,978	4.206
5	470.587,154 471.600,978	6	470.588,006 471.590,973	10.041

Punct început	X / Y	Punct sfârșit	X / Y	Lungime segment (** (m)
6	470.588,006 471.590,973	1	470.636,606 471.592,522	48.625

** Lungimile segmentelor sunt determinate în planul de proiecție Stereo 70 și sunt rotunjite la 1 milimetru.

*** Distanța dintre puncte este formată din segmente cumulate ce sunt mai mici decât valoarea 1 milimetru.

**DATE DESPRE IMOBILUL NR. 24093**

Oficiul de Cadastru și Publicitate Imobiliară SIBIU
Biroul de Cadastru și Publicitate Imobiliară Avrig

A. Partea I. Descrierea imobilului

TEREN Extravilan

Adresa: Jud. Sibiu

Nr. Crt	Nr cadastral Nr. topografic	Suprafața* (mp)	Observații / Referințe
A1		500	Sector cadastral:74 Teren neimprejmuit;

B. Partea II. Proprietari și acte

Inscrieri privitoare la dreptul de proprietate și alte drepturi reale	Referințe
/	
Act Administrativ nr. 707/15, din 25/08/1998 emis de CJPSDPAT SIBIU (titlu de proprietate);	
B1	A1
Intabulare, drept de PROPRIETATE, dobandit prin Reconstituire, cota actuala 1/1	
1) STOICA IOAN, lipsă CNP	

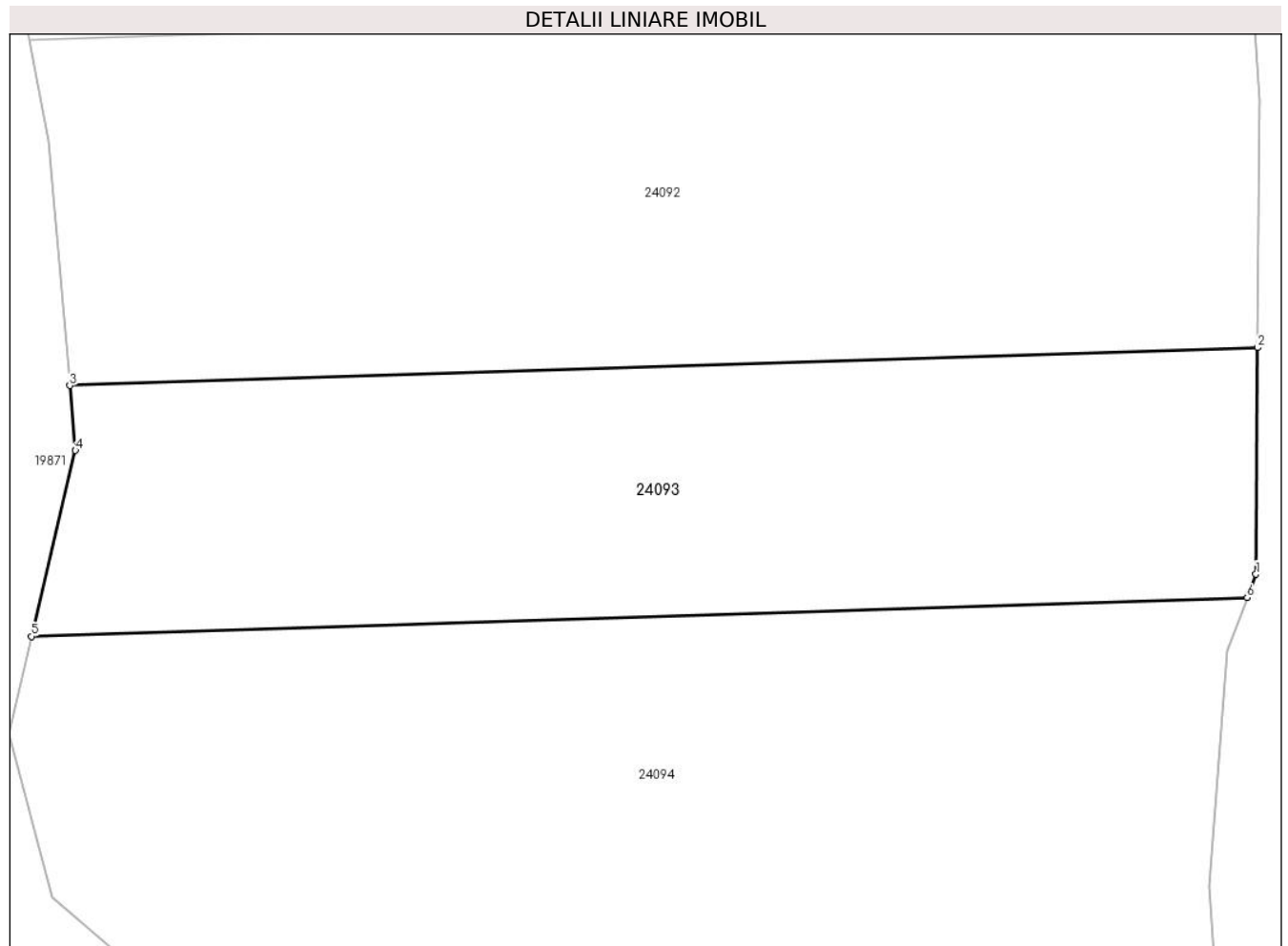
C. Partea III. SARCINI .

Inscrieri privind dezmembramintele dreptului de proprietate, drepturi reale de garanție și sarcini	Referințe
NU SUNT	

Teren

Nr cadastral	Suprafața (mp)*	Observații / Referințe
	500	

* Suprafața este determinată în planul de proiecție Stereo 70.



Date referitoare la teren

Crt	Categorie folosință	Intra vilan	Suprafața (mp)	Tarla	Parcelă	Nr. topo	Observații / Referințe
1	faneata	NU	500	96	2713/74	-	

Lungime Segmente

1) Valorile lungimilor segmentelor sunt obținute din proiecție în plan.

Punct început	X / Y	Punct sfârșit	X / Y	Lungime segment (** (m)
1	470.636,537 471.583,262	2	470.636,606 471.592,522	9.26
2	470.636,606 471.592,522	3	470.588,006 471.590,973	48.625
3	470.588,006 471.590,973	4	470.588,232 471.588,324	2.659
4	470.588,232 471.588,324	5	470.586,436 471.580,722	7.811
5	470.586,436 471.580,722	6	470.636,186 471.582,307	49.775

Punct început	X / Y	Punct sfârşit	X / Y	Lungime segment (** (m)
6	470.636,186 471.582,307	1	470.636,537 471.583,262	1.017

** Lungimile segmentelor sunt determinate în planul de proiecţie Stereo 70 şi sunt rotunjite la 1 milimetru.

*** Distanţa dintre puncte este formată din segmente cumulate ce sunt mai mici decât valoarea 1 milimetru.

**DATE DESPRE IMOBILUL NR. 24094**

Oficiul de Cadastru și Publicitate Imobiliară SIBIU
Biroul de Cadastru și Publicitate Imobiliară Avrig

A. Partea I. Descrierea imobilului

TEREN Extravilan

Adresa: Jud. Sibiu

Nr. Crt	Nr cadastral Nr. topografic	Suprafața* (mp)	Observații / Referințe
A1		2.100	Sector cadastral:74 Teren neimprejmuit;

B. Partea II. Proprietari și acte

Inscrieri privitoare la dreptul de proprietate și alte drepturi reale		Referințe
/		
Act Normativ nr. 7, din 13/03/1996 emis de PARLAMENTUL ROMÂNIEI (art. 13 alin. 15);		
B1	Inscrierea provizorie, drept de PROPRIETATE, dobandit prin Lege, cota actuala 1/1 1) COMUNA ARPAȘU DE JOS, CIF:4270708, PROPRIETAR NEIDENTIFICAT	A1

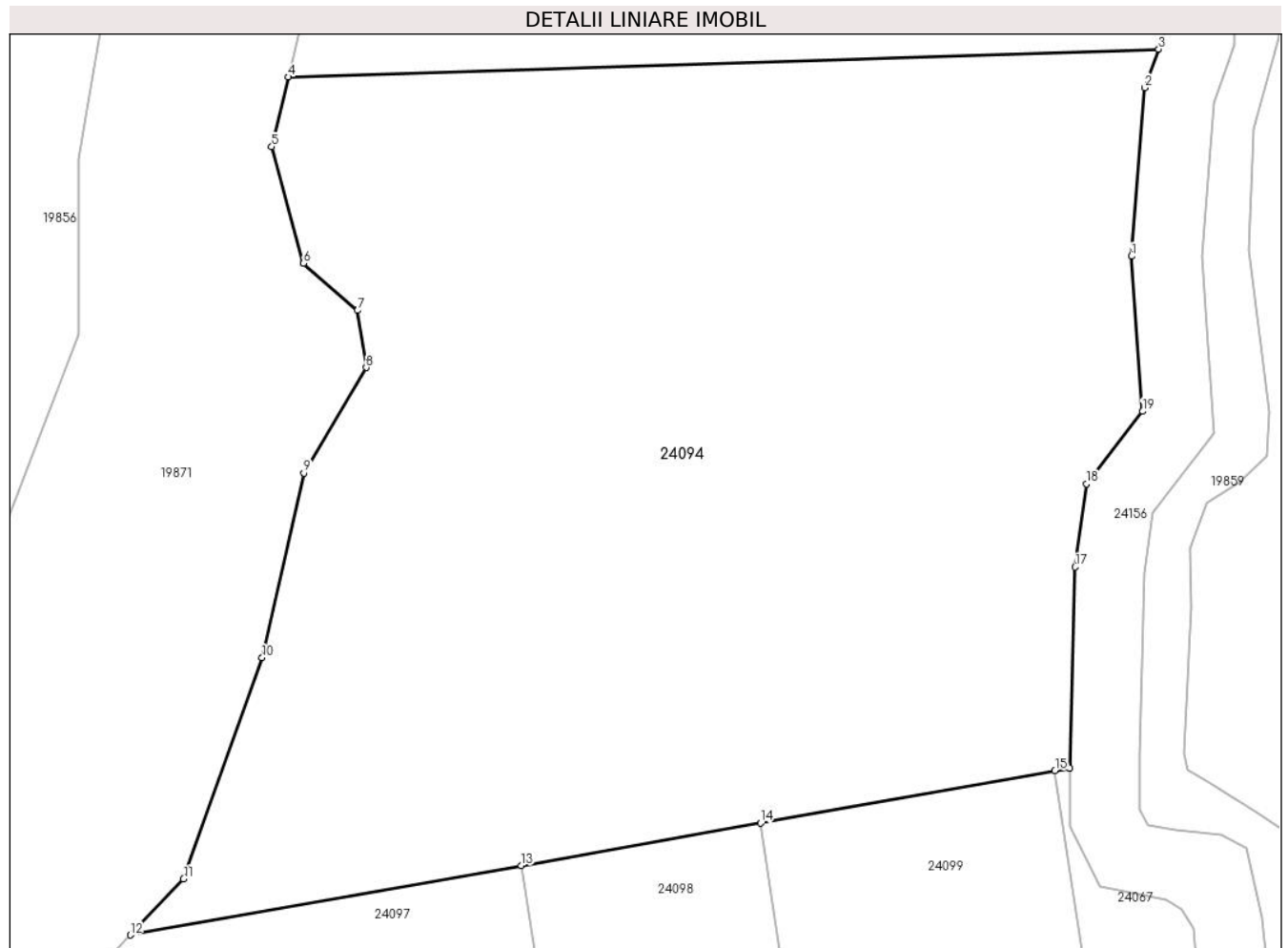
C. Partea III. SARCINI .

Inscrieri privind dezmembramintele dreptului de proprietate, drepturi reale de garanție și sarcini	Referințe
NU SUNT	

Teren

Nr cadastral	Suprafața (mp)*	Observații / Referințe
	2.100	

* Suprafața este determinată în planul de proiecție Stereo 70.



Date referitoare la teren

Crt	Categorie folosință	Intravilan	Suprafața (mp)	Tarla	Parcelă	Nr. topo	Observații / Referințe
1	faneata	NU	2.100	96	2713/71/1	-	

Lungime Segmente

1) Valorile lungimilor segmentelor sunt obținute din proiecție în plan.

Punct început	X / Y	Punct sfârșit	X / Y	Lungime segment (** (m)
1	470.634,627 471.570,489	2	470.635,378 471.580,113	9.653
2	470.635,378 471.580,113	3	470.636,186 471.582,307	2.339
3	470.636,186 471.582,307	4	470.586,436 471.580,722	49.775
4	470.586,436 471.580,722	5	470.585,496 471.576,742	4.089
5	470.585,496 471.576,742	6	470.587,295 471.570,081	6.9

Punct început	X / Y	Punct sfârșit	X / Y	Lungime segment (** (m)
6	470.587,295 471.570,081	7	470.590,394 471.567,396	4.1
7	470.590,394 471.567,396	8	470.590,9 471.564,135	3.3
8	470.590,9 471.564,135	9	470.587,327 471.558,116	7.0
9	470.587,327 471.558,116	10	470.584,952 471.547,58	10.8
10	470.584,952 471.547,58	11	470.580,457 471.534,957	13.4
11	470.580,457 471.534,957	12	470.577,416 471.531,756	4.415
12	470.577,416 471.531,756	13	470.599,765 471.535,72	22.697
13	470.599,765 471.535,72	14	470.613,437 471.538,145	13.886
14	470.613,437 471.538,145	15	470.630,257 471.541,128	17.082
15	470.630,257 471.541,128	16	470.631,084 471.541,274	0.841
16	470.631,084 471.541,274	17	470.631,405 471.552,754	11.484
17	470.631,405 471.552,754	18	470.632,064 471.557,491	4.782
18	470.632,064 471.557,491	19	470.635,262 471.561,638	5.237
19	470.635,262 471.561,638	1	470.634,627 471.570,489	8.874

** Lungimile segmentelor sunt determinate în planul de proiecție Stereo 70 și sunt rotunjite la 1 milimetru.

*** Distanța dintre puncte este formată din segmente cumulate ce sunt mai mici decât valoarea 1 milimetru.

**DATE DESPRE IMOBILUL NR. 24095**

Oficiul de Cadastru și Publicitate Imobiliară SIBIU
Biroul de Cadastru și Publicitate Imobiliară Avrig

A. Partea I. Descrierea imobilului

TEREN Extravilan

Adresa: Jud. Sibiu

Nr. Crt	Nr cadastral Nr. topografic	Suprafața* (mp)	Observații / Referințe
A1		779	Sector cadastral:74 Teren neimprejmuit;

B. Partea II. Proprietari și acte

Inscrieri privitoare la dreptul de proprietate și alte drepturi reale		Referințe
/		
Act Normativ nr. 7, din 13/03/1996 emis de PARLAMENTUL ROMÂNIEI (art. 13 alin. 15);		
B1	Inscrierea provizorie, drept de PROPRIETATE, dobandit prin Lege, cota actuala 1/1 1) COMUNA ARPAȘU DE JOS, CIF:4270708, PROPRIETAR NEIDENTIFICAT	A1

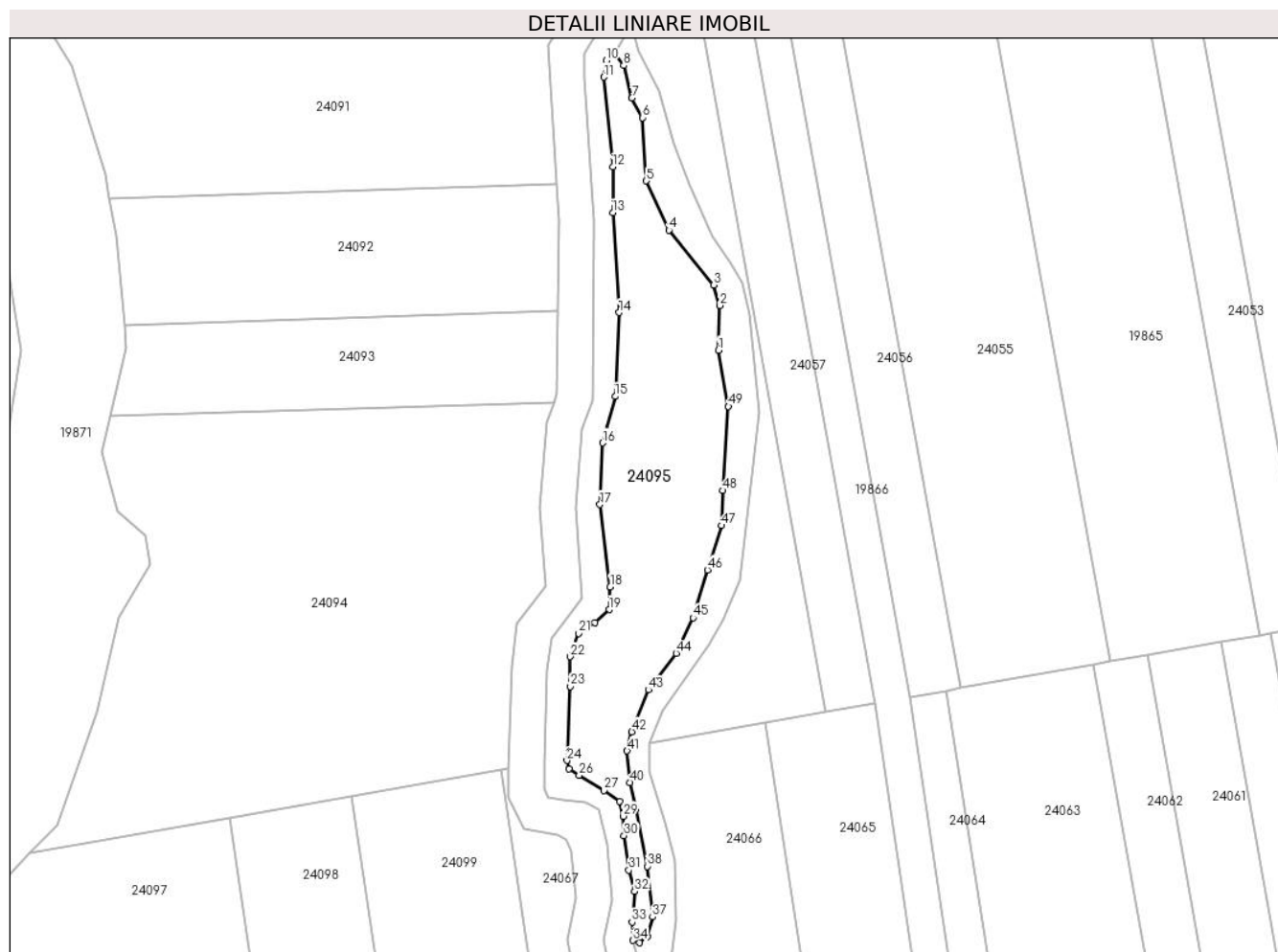
C. Partea III. SARCINI .

Inscrieri privind dezmembramintele dreptului de proprietate, drepturi reale de garanție și sarcini	Referințe
NU SUNT	

Teren

Nr cadastral	Suprafața (mp)*	Observații / Referințe
	779	

* Suprafața este determinată în planul de proiecție Stereo 70.



Date referitoare la teren

Crt	Categorie folosință	Intravilan	Suprafața (mp)	Tarla	Parcelă	Nr. topo	Observații / Referințe
1	faneata	NU	779	96	2713/71/2	-	

Lungime Segmente

1) Valorile lungimilor segmentelor sunt obținute din proiecție în plan.

Punct început	X / Y	Punct sfârșit	X / Y	Lungime segment
1	470.654,618 471.588,141	2	470.654,786 471.593,138	5.0
4	470.649,051 471.601,585	5	470.646,545 471.607,091	6.05
7	470.644,918 471.616,372	8	470.644,005 471.620,009	3.75
10	470.642,021 471.620,579	11	470.641,751 471.618,718	1.88
13	470.642,776 471.603,52	14	470.643,474 471.592,341	11.2
16	470.641,62 471.577,742	17	470.641,34 471.570,847	6.9
2	470.654,786 471.593,138	3	470.654,09 471.595,435	2.4
5	470.646,545 471.607,091	6	470.646,117 471.614,178	7.1
8	470.644,005 471.620,009	9	470.642,95 471.621,4	1.746
11	470.641,751 471.618,718	12	470.642,766 471.608,67	10.1
14	470.643,474 471.592,341	15	470.643,041 471.582,951	9.4
17	470.641,34 471.570,847	18	470.642,484 471.561,618	9.3
3	470.654,09 471.595,435	4	470.649,051 471.601,585	7.95
6	470.646,117 471.614,178	7	470.644,918 471.616,372	2.5
9	470.642,95 471.621,4	10	470.642,021 471.620,579	1.24
12	470.642,766 471.608,67	13	470.642,776 471.603,52	5.15
15	470.643,041 471.582,951	16	470.641,62 471.577,742	5.4
18	470.642,484 471.561,618	19	470.642,362 471.559,071	2.55

Punct început	X / Y	Punct sfârșit	X / Y	Lungime segment	Punct început	X / Y	Punct sfârșit	X / Y	Lungime segment	Punct început	X / Y	Punct sfârșit	X / Y	Lungime segment
19	470.642,362 471.559,071	20	470.640,781 471.557,613	2.15	20	470.640,781 471.557,613	21	470.638,953 471.556,389	2.2	21	470.638,953 471.556,389	22	470.637,965 471.553,791	2.78
22	470.637,965 471.553,791	23	470.638,026 471.550,452	3.34	23	470.638,026 471.550,452	24	470.637,628 471.542,161	8.3	24	470.637,628 471.542,161	25	470.637,872 471.541,212	0.98
25	470.637,872 471.541,212	26	470.639,013 471.540,509	1.34	26	470.639,013 471.540,509	27	470.641,78 471.538,803	3.25	27	470.641,78 471.538,803	28	470.643,571 471.537,561	2.18
28	470.643,571 471.537,561	29	470.643,941 471.535,923	1.68	29	470.643,941 471.535,923	30	470.644,027 471.533,744	2.18	30	470.644,027 471.533,744	31	470.644,582 471.529,884	3.9
31	470.644,582 471.529,884	32	470.645,224 471.527,509	2.46	32	470.645,224 471.527,509	33	470.644,934 471.524,061	3.46	33	470.644,934 471.524,061	34	470.645,047 471.522,004	2.06
34	470.645,047 471.522,004	35	470.645,803 471.521,744	0.8	35	470.645,803 471.521,744	36	470.646,65 471.522,414	1.08	36	470.646,65 471.522,414	37	470.647,239 471.524,637	2.3
37	470.647,239 471.524,637	38	470.646,659 471.530,307	5.7	38	470.646,659 471.530,307	39	470.645,346 471.536,724	6.55	39	470.645,346 471.536,724	40	470.644,722 471.539,71	3.05
40	470.644,722 471.539,71	41	470.644,381 471.543,244	3.55	41	470.644,381 471.543,244	42	470.644,907 471.545,38	2.2	42	470.644,907 471.545,38	43	470.646,756 471.550,079	5.05
43	470.646,756 471.550,079	44	470.649,865 471.554,185	5.15	44	470.649,865 471.554,185	45	470.651,789 471.558,142	4.4	45	470.651,789 471.558,142	46	470.653,381 471.563,511	5.6
46	470.653,381 471.563,511	47	470.654,969 471.568,483	5.22	47	470.654,969 471.568,483	48	470.655,128 471.572,42	3.94	48	470.655,128 471.572,42	49	470.655,74 471.581,84	9.44
49	470.655,74 471.581,84	1	470.654,618 471.588,141	6.4										

** Lungimile segmentelor sunt determinate în planul de proiecție Stereo 70 și sunt rotunjite la 1 milimetru.

*** Distanța dintre puncte este formată din segmente cumulate ce sunt mai mici decât valoarea 1 milimetru.

**DATE DESPRE IMOBILUL NR. 24096**

Oficiul de Cadastru și Publicitate Imobiliară SIBIU
Biroul de Cadastru și Publicitate Imobiliară Avrig

A. Partea I. Descrierea imobilului

TEREN Extravilan

Adresa: Jud. Sibiu

Nr. Crt	Nr cadastral Nr. topografic	Suprafața* (mp)	Observații / Referințe
A1		2.000	Sector cadastral:74 Teren neimprejmuit;

B. Partea II. Proprietari și acte

Inscrieri privitoare la dreptul de proprietate și alte drepturi reale		Referințe
/		
Act Normativ nr. 7, din 13/03/1996 emis de PARLAMENTUL ROMÂNIEI (art. 13 alin. 15);		
B1	Inscrierea provizorie, drept de PROPRIETATE, dobandit prin Lege, cota actuala 1/1 1) COMUNA ARPAȘU DE JOS, CIF:4270708, PROPRIETAR NEIDENTIFICAT	A1

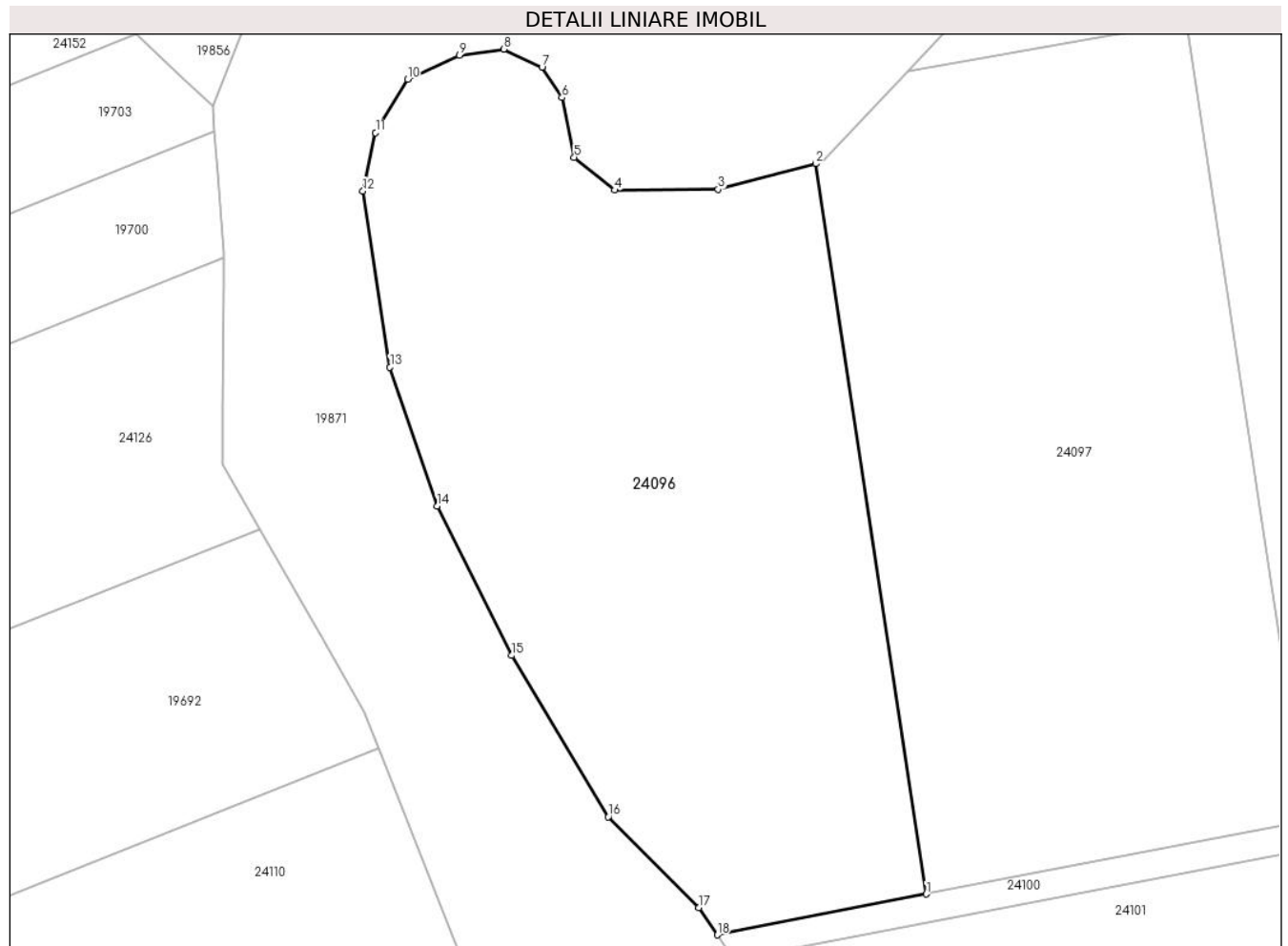
C. Partea III. SARCINI .

Inscrieri privind dezmembramintele dreptului de proprietate, drepturi reale de garanție și sarcini	Referințe
NU SUNT	

Teren

Nr cadastral	Suprafața (mp)*	Observații / Referințe
	2.000	

* Suprafața este determinată în planul de proiecție Stereo 70.



Date referitoare la teren

Crt	Categorie folosință	Intravilan	Suprafața (mp)	Tarla	Parcelă	Nr. topo	Observații / Referințe
1	faneata	NU	2.000	96	2668	-	

Lungime Segmente

1) Valorile lungimilor segmentelor sunt obținute din proiecție în plan.

Punct început	X / Y	Punct sfârșit	X / Y	Lungime segment (** (m)
1	470.578,883 471.465,673	2	470.570,021 471.524,328	59.321
2	470.570,021 471.524,328	3	470.562,148 471.522,276	8.137
3	470.562,148 471.522,276	4	470.553,848 471.522,205	8.3
4	470.553,848 471.522,205	5	470.550,579 471.524,842	4.2
5	470.550,579 471.524,842	6	470.549,597 471.529,643	4.9

Punct început	X / Y	Punct sfârșit	X / Y	Lungime segment (** (m)
6	470.549,597 471.529,643	7	470.547,985 471.532,054	2.9
7	470.547,985 471.532,054	8	470.544,92 471.533,526	3.4
8	470.544,92 471.533,526	9	470.541,355 471.533,028	3.6
9	470.541,355 471.533,028	10	470.537,174 471.531,11	4.6
10	470.537,174 471.531,11	11	470.534,61 471.526,818	5.0
11	470.534,61 471.526,818	12	470.533,582 471.522,129	4.8
12	470.533,582 471.522,129	13	470.535,76 471.507,996	14.3
13	470.535,76 471.507,996	14	470.539,573 471.496,829	11.8
14	470.539,573 471.496,829	15	470.545,565 471.484,844	13.4
15	470.545,565 471.484,844	16	470.553,324 471.471,889	15.1
16	470.553,324 471.471,889	17	470.560,585 471.464,584	10.3
17	470.560,585 471.464,584	18	470.562,082 471.462,394	2.653
18	470.562,082 471.462,394	1	470.578,883 471.465,673	17.118

** Lungimile segmentelor sunt determinate în planul de proiecție Stereo 70 și sunt rotunjite la 1 milimetru.

*** Distanța dintre puncte este formată din segmente cumulate ce sunt mai mici decât valoarea 1 milimetru.

**DATE DESPRE IMOBILUL NR. 24097**

Oficiul de Cadastru și Publicitate Imobiliară SIBIU
Biroul de Cadastru și Publicitate Imobiliară Avrig

A. Partea I. Descrierea imobilului

TEREN Extravilan

Adresa: Jud. Sibiu

Nr. Crt	Nr cadastral Nr. topografic	Suprafața* (mp)	Observații / Referințe
A1		2.000	Sector cadastral:74 Teren neimprejmuit;

B. Partea II. Proprietari și acte

Inscrieri privitoare la dreptul de proprietate și alte drepturi reale	Referințe
/	
Act Administrativ nr. 815/15, din 05/05/1999 emis de CJPSDPAT SIBIU (titlu de proprietate);	
B1	A1
Intabulare, drept de PROPRIETATE, dobandit prin Reconstituire, cota actuala 1/1 1) TUTOR ANA, lipsă CNP	

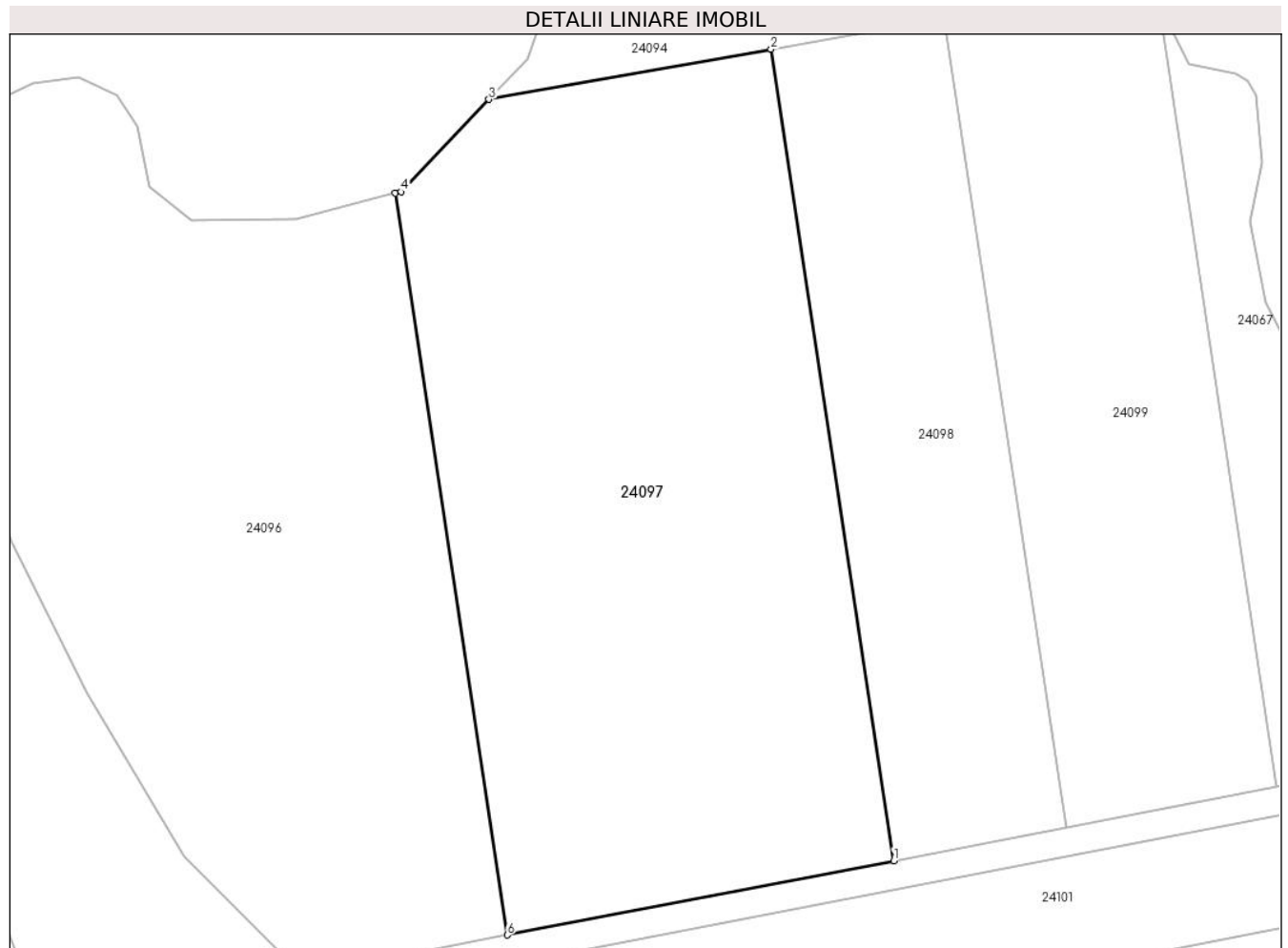
C. Partea III. SARCINI .

Inscrieri privind dezmembramintele dreptului de proprietate, drepturi reale de garanție și sarcini	Referințe
NU SUNT	

Teren

Nr cadastral	Suprafața (mp)*	Observații / Referințe
	2.000	

* Suprafața este determinată în planul de proiecție Stereo 70.



Date referitoare la teren

Crt	Categorie folosință	Intra vilan	Suprafața (mp)	Tarla	Parcelă	Nr. topo	Observații / Referințe
1	faneata	NU	2.000	96	2713/50	-	

Lungime Segmente

1) Valorile lungimilor segmentelor sunt obținute din proiecție în plan.

Punct început	X / Y	Punct sfârșit	X / Y	Lungime segment (** (m)
1	470.609,474 471.471,546	2	470.599,765 471.535,72	64.904
2	470.599,765 471.535,72	3	470.577,416 471.531,756	22.697
3	470.577,416 471.531,756	4	470.570,47 471.524,445	10.085
4	470.570,47 471.524,445	5	470.570,021 471.524,328	0.463
5	470.570,021 471.524,328	6	470.578,883 471.465,673	59.321

Punct început	X / Y	Punct sfârșit	X / Y	Lungime segment (** (m)
6	470.578,883 471.465,673	1	470.609,474 471.471,546	31.15

** Lungimile segmentelor sunt determinate în planul de proiecție Stereo 70 și sunt rotunjite la 1 milimetru.

*** Distanța dintre puncte este formată din segmente cumulate ce sunt mai mici decât valoarea 1 milimetru.

**DATE DESPRE IMOBILUL NR. 24098**

Oficiul de Cadastru și Publicitate Imobiliară SIBIU
Biroul de Cadastru și Publicitate Imobiliară Avrig

A. Partea I. Descrierea imobilului

TEREN Extravilan

Adresa: Jud. Sibiu

Nr. Crt	Nr cadastral Nr. topografic	Suprafața* (mp)	Observații / Referințe
A1		900	Sector cadastral:74 Teren neimprejmuit;

B. Partea II. Proprietari și acte

Inscrieri privitoare la dreptul de proprietate și alte drepturi reale		Referințe
/		
Act Normativ nr. 7, din 13/03/1996 emis de PARLAMENTUL ROMÂNIEI (art. 13 alin. 15);		
B1	Inscrierea provizorie, drept de PROPRIETATE, dobandit prin Lege, cota actuala 1/1 1) COMUNA ARPAȘU DE JOS, CIF:4270708, PROPRIETAR NEIDENTIFICAT	A1

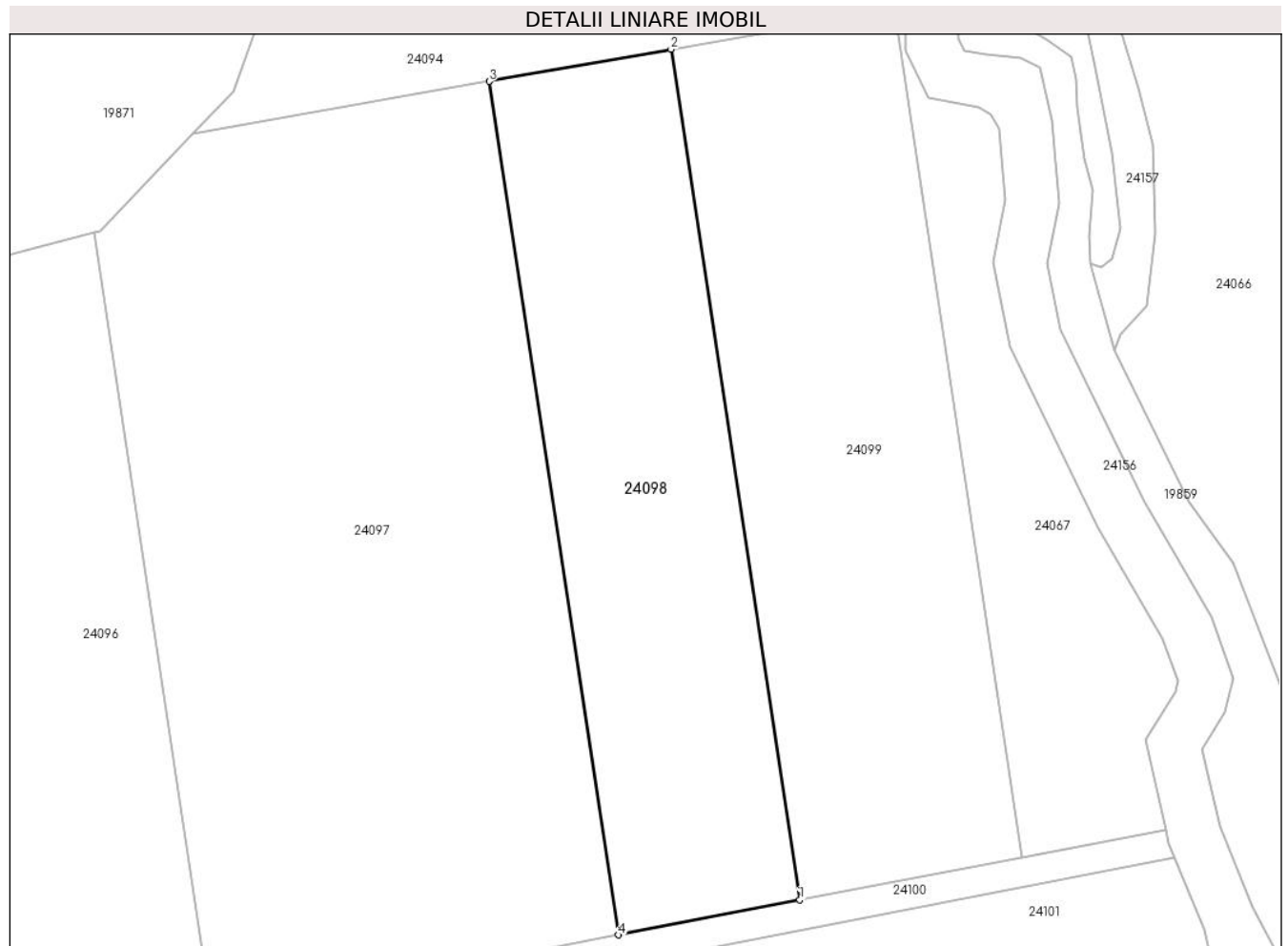
C. Partea III. SARCINI .

Inscrieri privind dezmembramintele dreptului de proprietate, drepturi reale de garanție și sarcini	Referințe
NU SUNT	

Teren

Nr cadastral	Suprafața (mp)*	Observații / Referințe
	900	

* Suprafața este determinată în planul de proiecție Stereo 70.



Date referitoare la teren

Crt	Categorie folosință	Intravilan	Suprafața (mp)	Tarla	Parcelă	Nr. topo	Observații / Referințe
1	faneata	NU	900	96	2713/51	-	

Lungime Segmente

1) Valorile lungimilor segmentelor sunt obținute din proiecție în plan.

Punct început	X / Y	Punct sfârșit	X / Y	Lungime segment (** (m)
1	470.623,131 471.474,169	2	470.613,437 471.538,145	64.706
2	470.613,437 471.538,145	3	470.599,765 471.535,72	13.886
3	470.599,765 471.535,72	4	470.609,474 471.471,546	64.904
4	470.609,474 471.471,546	1	470.623,131 471.474,169	13.907

** Lungimile segmentelor sunt determinate în planul de proiecție Stereo 70 și sunt rotunjite la 1 milimetru.

***** Distanţa dintre puncte este formată din segmente cumulate ce sunt mai mici decât valoarea 1 milimetru.**

**DATE DESPRE IMOBILUL NR. 24099**

Oficiul de Cadastru și Publicitate Imobiliară SIBIU
Biroul de Cadastru și Publicitate Imobiliară Avrig

A. Partea I. Descrierea imobilului

TEREN Extravilan

Adresa: Jud. Sibiu

Nr. Crt	Nr cadastral Nr. topografic	Suprafața* (mp)	Observații / Referințe
A1		1.100	Sector cadastral:74 Teren neimprejmuit;

B. Partea II. Proprietari și acte

Inscrieri privitoare la dreptul de proprietate și alte drepturi reale	Referințe
/	
Act Administrativ nr. 861/15, din 28/12/1999 emis de CJPSDPAT SIBIU (titlu de proprietate);	
B1	A1
Intabulare, drept de PROPRIETATE, dobandit prin Reconstituire, cota actuala 1/1 1) CODREA GHEORGHE, lipsă CNP	

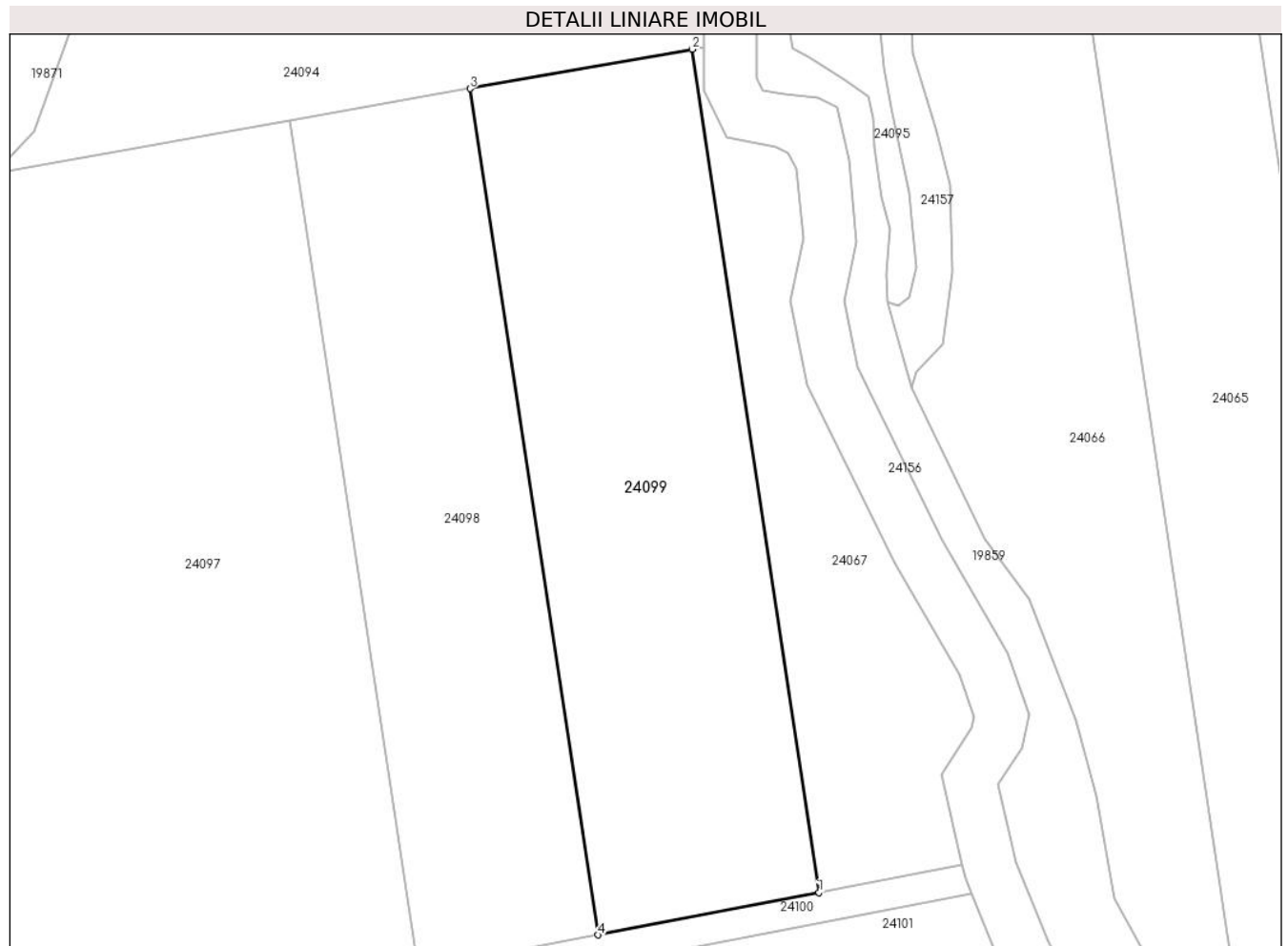
C. Partea III. SARCINI .

Inscrieri privind dezmembramintele dreptului de proprietate, drepturi reale de garanție și sarcini	Referințe
NU SUNT	

Teren

Nr cadastral	Suprafața (mp)*	Observații / Referințe
	1.100	

* Suprafața este determinată în planul de proiecție Stereo 70.



Date referitoare la teren

Crt	Categorie folosință	Intravilan	Suprafața (mp)	Tarla	Parcelă	Nr. topo	Observații / Referințe
1	faneata	NU	1.100	96	2713/52	-	

Lungime Segmente

1) Valorile lungimilor segmentelor sunt obținute din proiecție în plan.

Punct început	X / Y	Punct sfârșit	X / Y	Lungime segment (** (m)
1	470.639,826 471.477,374	2	470.630,257 471.541,128	64.468
2	470.630,257 471.541,128	3	470.613,437 471.538,145	17.082
3	470.613,437 471.538,145	4	470.623,131 471.474,169	64.706
4	470.623,131 471.474,169	1	470.639,826 471.477,374	17.0

** Lungimile segmentelor sunt determinate în planul de proiecție Stereo 70 și sunt rotunjite la 1 milimetru.

***** Distanţa dintre puncte este formată din segmente cumulate ce sunt mai mici decât valoarea 1 milimetru.**

**DATE DESPRE IMOBILUL NR. 24100**

Oficiul de Cadastru și Publicitate Imobiliară SIBIU
Biroul de Cadastru și Publicitate Imobiliară Avrig

A. Partea I. Descrierea imobilului

TEREN Extravilan

Adresa: Jud. Sibiu

Nr. Crt	Nr cadastral Nr. topografic	Suprafața* (mp)	Observații / Referințe
A1		202	Sector cadastral:74 Teren neimprejmuit;

B. Partea II. Proprietari și acte

Inscrieri privitoare la dreptul de proprietate și alte drepturi reale	Referințe
/	
Act Administrativ nr. 888/15, din 10/05/2000 emis de CJPSDPAT SIBIU (titlu de proprietate);	
B1	A1
Intabulare, drept de PROPRIETATE, dobandit prin Reconstituire, cota actuala 1/1 1) CISMAȘ VALERIA, lipsă CNP	

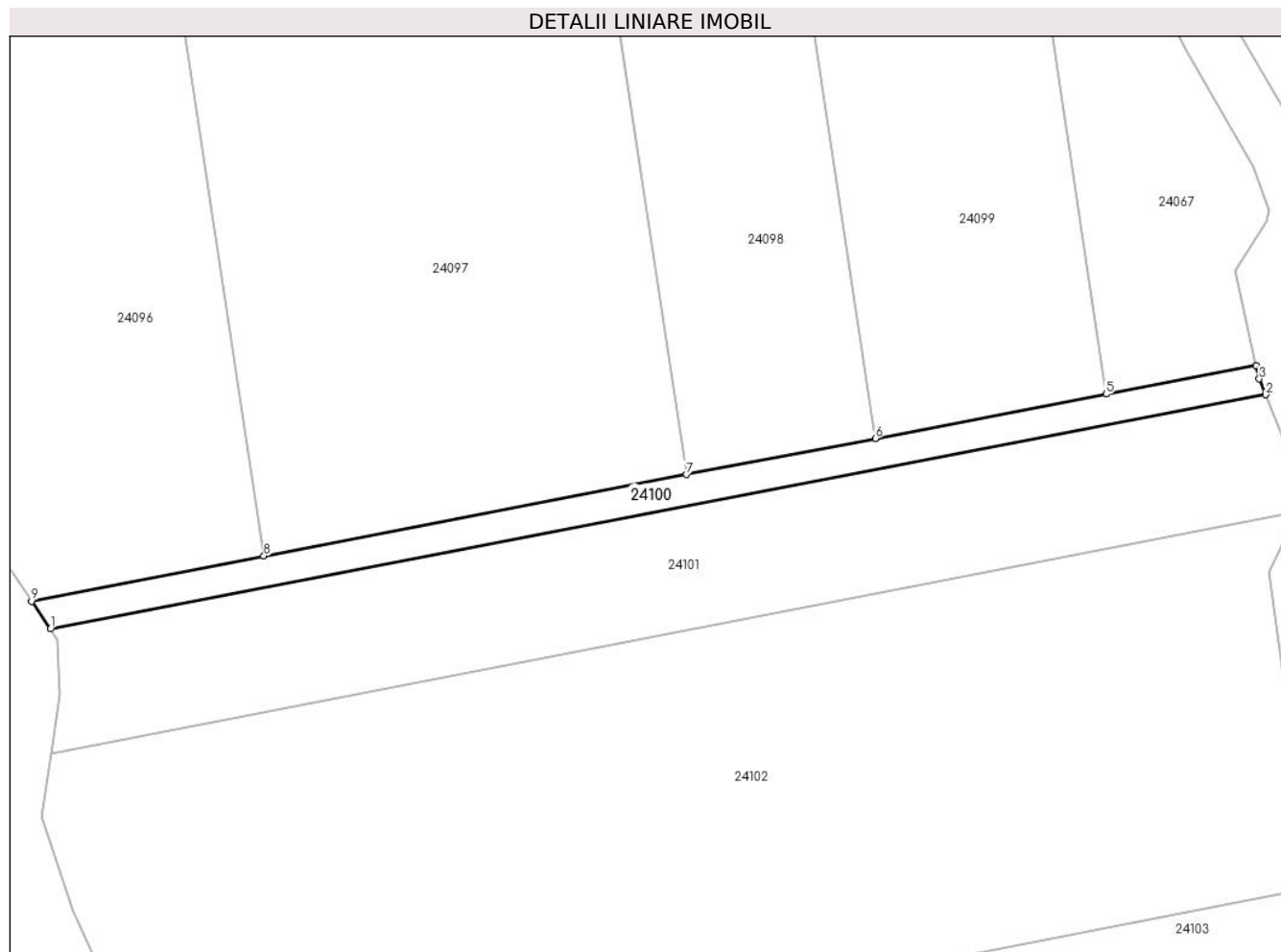
C. Partea III. SARCINI .

Inscrieri privind dezmembramintele dreptului de proprietate, drepturi reale de garanție și sarcini	Referințe
NU SUNT	

Teren

Nr cadastral	Suprafața (mp)*	Observații / Referințe
	202	

* Suprafața este determinată în planul de proiecție Stereo 70.



Date referitoare la teren

Crt	Categorie folosință	Intravilan	Suprafața (mp)	Tarla	Parcelă	Nr. topo	Observații / Referințe
1	faneata	NU	202	96	2713/44	-	

Lungime Segmente

1) Valorile lungimilor segmentelor sunt obținute din proiecție în plan.

Punct început	X / Y	Punct sfârșit	X / Y	Lungime segment (** (m)
1	470.563,447 471.460,397	2	470.651,382 471.477,319	89.548
2	470.651,382 471.477,319	3	470.650,914 471.478,465	1.238
3	470.650,914 471.478,465	4	470.650,688 471.479,46	1.02
4	470.650,688 471.479,46	5	470.639,826 471.477,374	11.06
5	470.639,826 471.477,374	6	470.623,131 471.474,169	17.0

Punct început	X / Y	Punct sfârșit	X / Y	Lungime segment (** (m)
6	470.623,131 471.474,169	7	470.609,474 471.471,546	13.907
7	470.609,474 471.471,546	8	470.578,883 471.465,673	31.15
8	470.578,883 471.465,673	9	470.562,082 471.462,394	17.118
9	470.562,082 471.462,394	1	470.563,447 471.460,397	2.419

** Lungimile segmentelor sunt determinate în planul de proiecție Stereo 70 și sunt rotunjite la 1 milimetru.

*** Distanța dintre puncte este formată din segmente cumulate ce sunt mai mici decât valoarea 1 milimetru.

**DATE DESPRE IMOBILUL NR. 24101**

Oficiul de Cadastru și Publicitate Imobiliară SIBIU
Biroul de Cadastru și Publicitate Imobiliară Avrig

A. Partea I. Descrierea imobilului

TEREN Extravilan

Adresa: Jud. Sibiu

Nr. Crt	Nr cadastral Nr. topografic	Suprafața* (mp)	Observații / Referințe
A1		800	Sector cadastral:74 Teren neimprejmuit;

B. Partea II. Proprietari și acte

Inscrieri privitoare la dreptul de proprietate și alte drepturi reale	Referințe
/	
Act Administrativ nr. 1380/15, din 26/08/2003 emis de CJPSDPAT SIBIU (titlu de proprietate);	
B1	A1
Intabulare, drept de PROPRIETATE, dobandit prin Reconstituire, cota actuala 1/1 1) GLIGA GHEORGHE, lipsă CNP	

C. Partea III. SARCINI .

Inscrieri privind dezmembramintele dreptului de proprietate, drepturi reale de garanție și sarcini	Referințe
NU SUNT	

Teren

Nr cadastral	Suprafața (mp)*	Observații / Referințe
	800	

* Suprafața este determinată în planul de proiecție Stereo 70.



Date referitoare la teren

Crt	Categorie folosință	Intravilan	Suprafața (mp)	Tarla	Parcelă	Nr. topo	Observații / Referințe
1	faneata	NU	800	96	2713/38	-	

Lungime Segmente

1) Valorile lungimilor segmentelor sunt obținute din proiecție în plan.

Punct început	X / Y	Punct sfârșit	X / Y	Lungime segment (** (m)
1	470.563,468 471.451,348	2	470.653,687 471.468,845	91.9
2	470.653,687 471.468,845	3	470.653,778 471.469,038	0.212
3	470.653,778 471.469,038	4	470.653,946 471.470,312	1.285
4	470.653,946 471.470,312	5	470.653,563 471.471,966	1.697
5	470.653,563 471.471,966	6	470.651,382 471.477,319	5.781

Punct început	X / Y	Punct sfârșit	X / Y	Lungime segment (** (m)
6	470.651,382 471.477,319	7	470.563,447 471.460,397	89.548
7	470.563,447 471.460,397	8	470.563,97 471.459,63	0.928
8	470.563,97 471.459,63	9	470.564,136 471.455,634	4.0
9	470.564,136 471.455,634	1	470.563,468 471.451,348	4.338

** Lungimile segmentelor sunt determinate în planul de proiecție Stereo 70 și sunt rotunjite la 1 milimetru.

*** Distanța dintre puncte este formată din segmente cumulate ce sunt mai mici decât valoarea 1 milimetru.

**DATE DESPRE IMOBILUL NR. 24102**

Oficiul de Cadastru și Publicitate Imobiliară SIBIU
Biroul de Cadastru și Publicitate Imobiliară Avrig

A. Partea I. Descrierea imobilului

TEREN Extravilan

Adresa: Jud. Sibiu

Nr. Crt	Nr cadastral Nr. topografic	Suprafața* (mp)	Observații / Referințe
A1		2.400	Sector cadastral:74 Teren neimprejmuit;

B. Partea II. Proprietari și acte

Inscrieri privitoare la dreptul de proprietate și alte drepturi reale	Referințe
/	
Act Administrativ nr. 776/15, din 14/01/1999 emis de CJPSDPAT SIBIU (titlu de proprietate);	
B1	A1
Intabulare, drept de PROPRIETATE, dobandit prin Reconstituire, cota actuala 1/1 1) GLIGA IOAN, lipsă CNP	

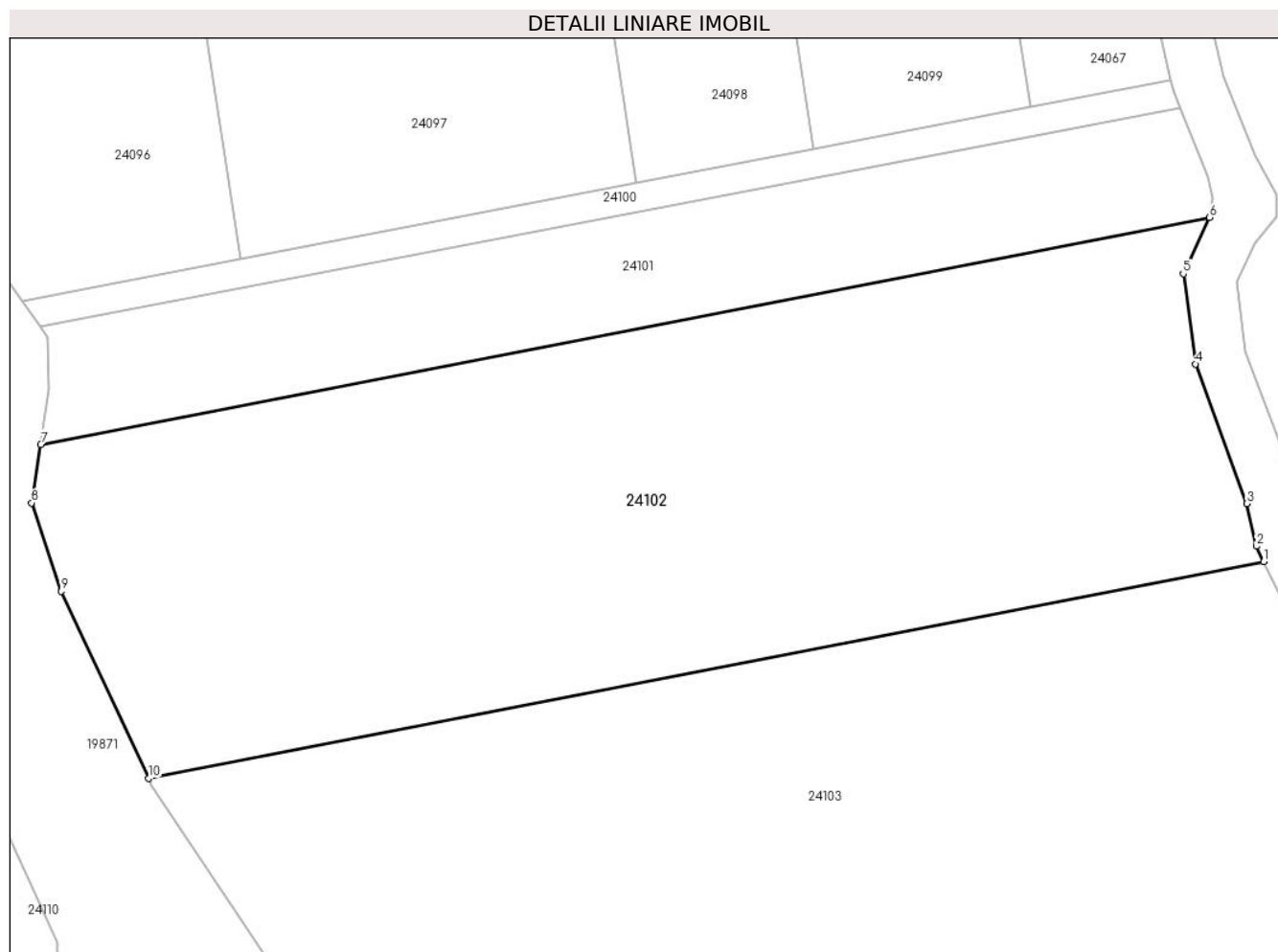
C. Partea III. SARCINI .

Inscrieri privind dezmembramintele dreptului de proprietate, drepturi reale de garanție și sarcini	Referințe
NU SUNT	

Teren

Nr cadastral	Suprafața (mp)*	Observații / Referințe
	2.400	

* Suprafața este determinată în planul de proiecție Stereo 70.



Date referitoare la teren

Crt	Categorie folosință	Intra vilan	Suprafața (mp)	Tarla	Parcelă	Nr. topo	Observații / Referințe
1	faneata	NU	2.400	96	2713/37	-	

Lungime Segmente

1) Valorile lungimilor segmentelor sunt obținute din proiecție în plan.

Punct început	X / Y	Punct sfârșit	X / Y	Lungime segment (** (m)
1	470.657,863 471.442,307	2	470.657,287 471.443,498	1.323
2	470.657,287 471.443,498	3	470.656,558 471.446,789	3.37
3	470.656,558 471.446,789	4	470.652,582 471.457,549	11.471
4	470.652,582 471.457,549	5	470.651,65 471.464,507	7.02
5	470.651,65 471.464,507	6	470.653,687 471.468,845	4.793

Punct început	X / Y	Punct sfârșit	X / Y	Lungime segment (** (m)
6	470.653,687 471.468,845	7	470.563,468 471.451,348	91.9
7	470.563,468 471.451,348	8	470.562,766 471.446,84	4.562
8	470.562,766 471.446,84	9	470.565,064 471.440,016	7.2
9	470.565,064 471.440,016	10	470.571,792 471.425,588	15.92
10	470.571,792 471.425,588	1	470.657,863 471.442,307	87.68

** Lungimile segmentelor sunt determinate în planul de proiecție Stereo 70 și sunt rotunjite la 1 milimetru.

*** Distanța dintre puncte este formată din segmente cumulate ce sunt mai mici decât valoarea 1 milimetru.

**DATE DESPRE IMOBILUL NR. 24103**

Oficiul de Cadastru și Publicitate Imobiliară SIBIU
Biroul de Cadastru și Publicitate Imobiliară Avrig

A. Partea I. Descrierea imobilului

TEREN Extravilan

Adresa: Jud. Sibiu

Nr. Crt	Nr cadastral Nr. topografic	Suprafața* (mp)	Observații / Referințe
A1		7.400	Sector cadastral:74 Teren neimprejmuit;

B. Partea II. Proprietari și acte

Inscrieri privitoare la dreptul de proprietate și alte drepturi reale	Referințe
/	
Act Administrativ nr. 1214/15, din 14/02/2003 emis de CJPSDPAT SIBIU (titlu de proprietate);	
B1	A1
Intabulare, drept de PROPRIETATE, dobandit prin Reconstituire, cota actuala 1/1 1) GLIGA EVA, lipsă CNP	

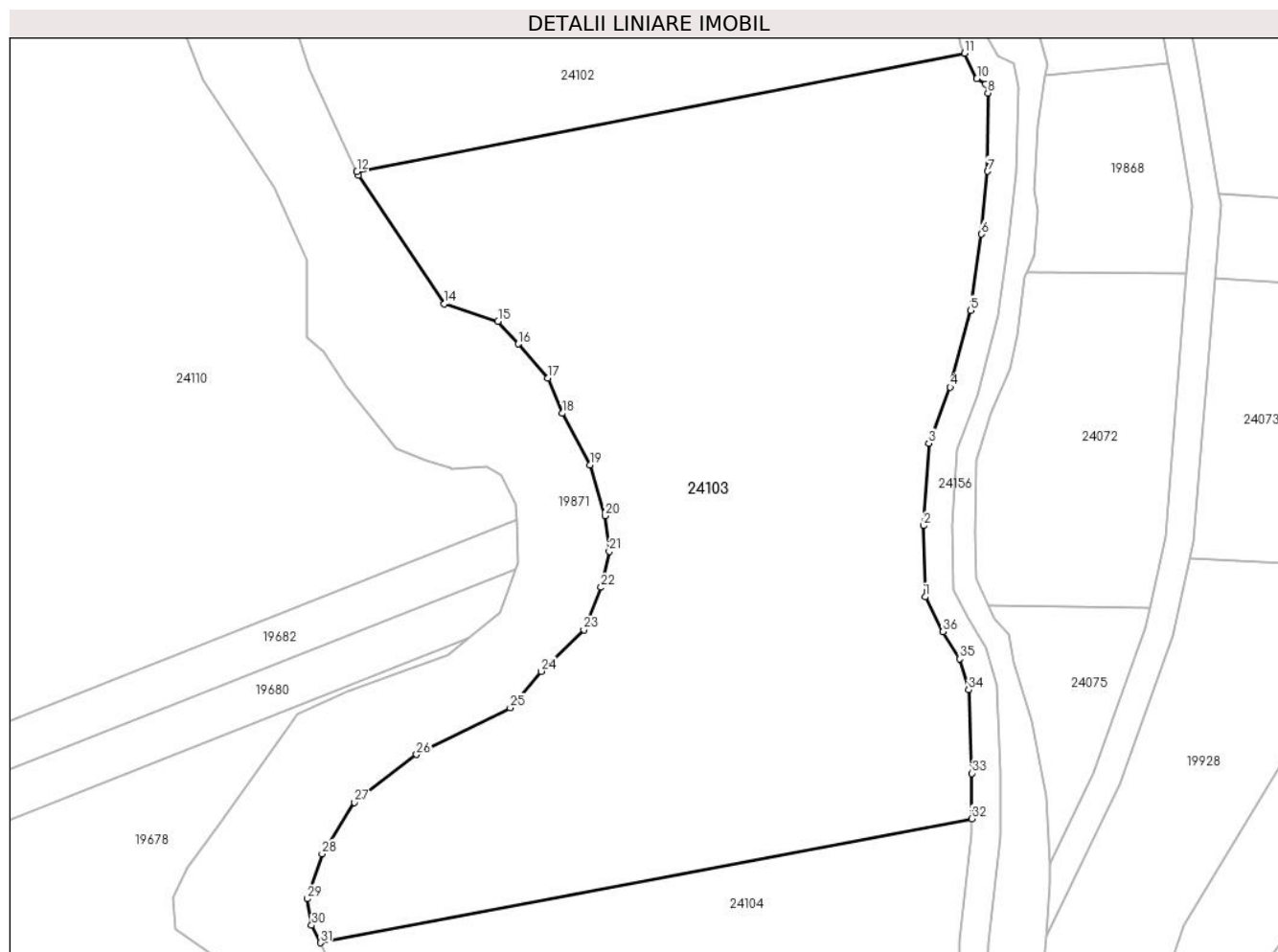
C. Partea III. SARCINI .

Inscrieri privind dezmembramintele dreptului de proprietate, drepturi reale de garanție și sarcini	Referințe
NU SUNT	

Teren

Nr cadastral	Suprafața (mp)*	Observații / Referințe
	7.400	

* Suprafața este determinată în planul de proiecție Stereo 70.



Date referitoare la teren

Crt	Categorie folosință	Intra vilan	Suprafața (mp)	Tarla	Parcelă	Nr. topo	Observații / Referințe
1	faneata	NU	7.400	96	2713/36	-	

Lungime Segmente

1) Valorile lungimilor segmentelor sunt obținute din proiecție în plan.

Punct început	X / Y	Punct sfârșit	X / Y	Lungime segment (** (m)
1	470.652,258 471.365,379	2	470.652,035 471.375,469	10.093
3	470.652,773 471.387,126	4	470.655,811 471.395,062	8.497
5	470.658,698 471.405,93	6	470.660,203 471.416,715	10.889
7	470.661,133 471.425,608	8	470.661,147 471.436,674	11.066
9	470.660,813 471.437,895	10	470.659,6 471.438,722	1.468

Punct început	X / Y	Punct sfârșit	X / Y	Lungime segment (** (m)
2	470.652,035 471.375,469	3	470.652,773 471.387,126	11.68
4	470.655,811 471.395,062	5	470.658,698 471.405,93	11.245
6	470.660,203 471.416,715	7	470.661,133 471.425,608	8.941
8	470.661,147 471.436,674	9	470.660,813 471.437,895	1.266
10	470.659,6 471.438,722	11	470.657,863 471.442,307	3.984

Punct început	X / Y	Punct sfârșit	X / Y	Lungime segment (** (m))
11	470.657,863 471.442,307	12	470.571,792 471.425,588	87.68
13	470.572,037 471.425,063	14	470.584,166 471.406,828	21.9
15	470.591,785 471.404,389	16	470.594,633 471.401,167	4.3
17	470.598,871 471.396,371	18	470.600,867 471.391,354	5.4
19	470.604,828 471.384,06	20	470.606,944 471.376,864	7.5
21	470.607,539 471.371,799	22	470.606,373 471.366,732	5.2
23	470.603,942 471.360,703	24	470.597,923 471.354,844	8.4
25	470.593,507 471.349,674	26	470.580,264 471.343,066	14.8
27	470.571,456 471.336,31	28	470.566,879 471.329,029	8.6
29	470.564,798 471.322,661	30	470.565,382 471.318,906	3.8
31	470.566,603 471.316,436	32	470.658,866 471.333,989	93.918
33	470.658,901 471.340,405	34	470.658,405 471.352,228	11.833
35	470.657,155 471.356,625	36	470.654,791 471.360,455	4.5

Punct început	X / Y	Punct sfârșit	X / Y	Lungime segment (** (m))
12	470.571,792 471.425,588	13	470.572,037 471.425,063	0.58
14	470.584,166 471.406,828	15	470.591,785 471.404,389	8.0
16	470.594,633 471.401,167	17	470.598,871 471.396,371	6.4
18	470.600,867 471.391,354	19	470.604,828 471.384,06	8.3
20	470.606,944 471.376,864	21	470.607,539 471.371,799	5.1
22	470.606,373 471.366,732	23	470.603,942 471.360,703	6.5
24	470.597,923 471.354,844	25	470.593,507 471.349,674	6.8
26	470.580,264 471.343,066	27	470.571,456 471.336,31	11.1
28	470.566,879 471.329,029	29	470.564,798 471.322,661	6.7
30	470.565,382 471.318,906	31	470.566,603 471.316,436	2.755
32	470.658,866 471.333,989	33	470.658,901 471.340,405	6.416
34	470.658,405 471.352,228	35	470.657,155 471.356,625	4.572
36	470.654,791 471.360,455	1	470.652,258 471.365,379	5.538

** Lungimile segmentelor sunt determinate în planul de proiecție Stereo 70 și sunt rotunjite la 1 milimetru.

*** Distanța dintre puncte este formată din segmente cumulate ce sunt mai mici decât valoarea 1 milimetru.

**DATE DESPRE IMOBILUL NR. 24104**

Oficiul de Cadastru și Publicitate Imobiliară SIBIU
Biroul de Cadastru și Publicitate Imobiliară Avrig

A. Partea I. Descrierea imobilului

TEREN Extravilan

Adresa: Jud. Sibiu

Nr. Crt	Nr cadastral Nr. topografic	Suprafața* (mp)	Observații / Referințe
A1		2.700	Sector cadastral:74 Teren neimprejmuit;

B. Partea II. Proprietari și acte

Inscrieri privitoare la dreptul de proprietate și alte drepturi reale	Referințe
/	
Act Administrativ nr. 847/15, din 20/12/1999 emis de CJPSDPAT SIBIU (titlu de proprietate);	
B1	A1
Intabulare, drept de PROPRIETATE, dobandit prin Reconstituire, cota actuala 1/1 1) BARB IOAN , lipsă CNP	

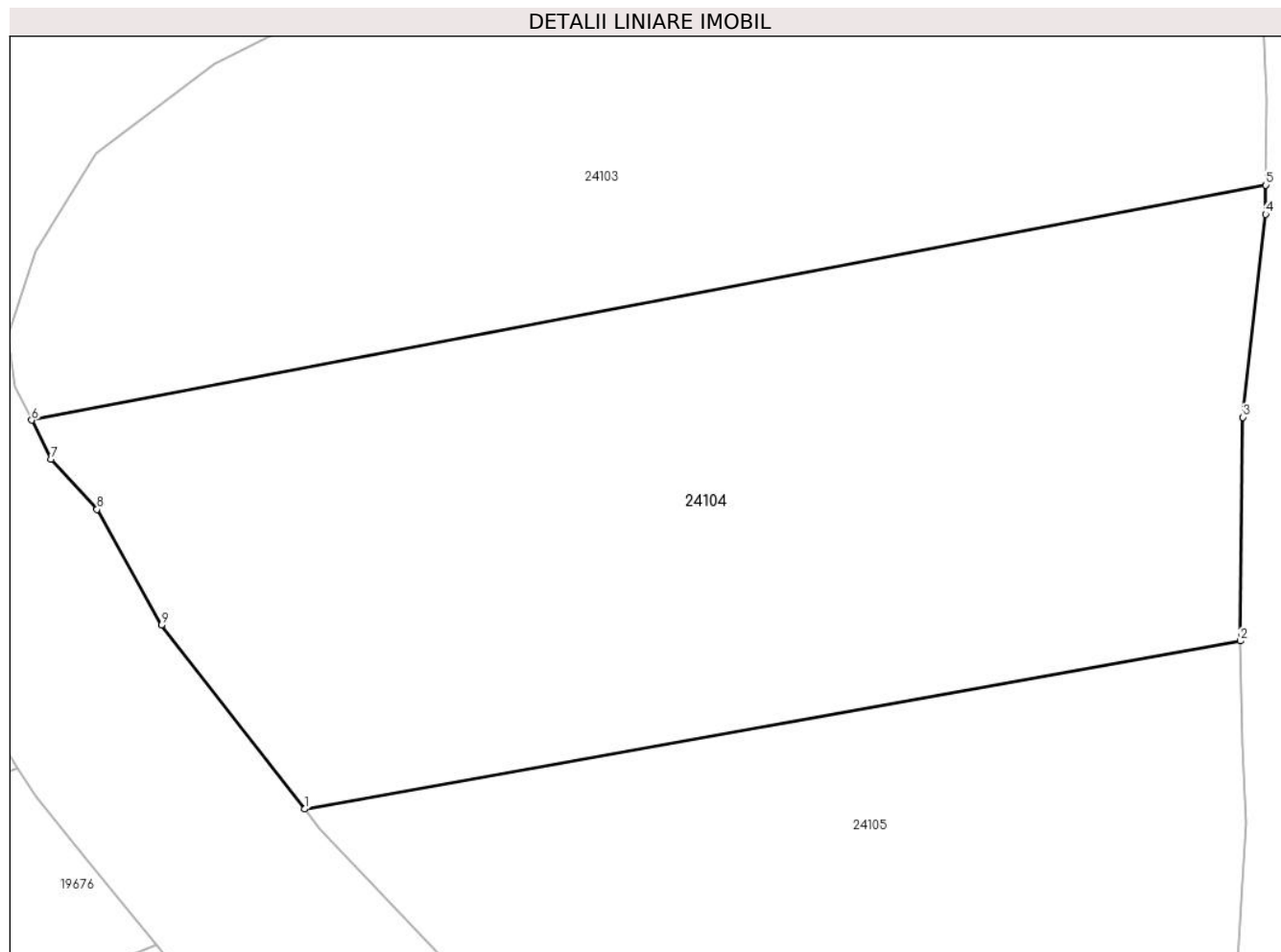
C. Partea III. SARCINI .

Inscrieri privind dezmembramintele dreptului de proprietate, drepturi reale de garanție și sarcini	Referințe
NU SUNT	

Teren

Nr cadastral	Suprafața (mp)*	Observații / Referințe
	2.700	

* Suprafața este determinată în planul de proiecție Stereo 70.



Date referitoare la teren

Crt	Categorie folosință	Intravilan	Suprafața (mp)	Tarla	Parcelă	Nr. topo	Observații / Referințe
1	faneata	NU	2.700	96	2713/33	-	

Lungime Segmente

1) Valorile lungimilor segmentelor sunt obținute din proiecție în plan.

Punct început	X / Y	Punct sfârșit	X / Y	Lungime segment (** (m)
1	470.587,0 471.287,385	2	470.656,949 471.299,936	71.067
2	470.656,949 471.299,936	3	470.657,157 471.316,642	16.707
3	470.657,157 471.316,642	4	470.658,854 471.331,812	15.265
4	470.658,854 471.331,812	5	470.658,866 471.333,989	2.177
5	470.658,866 471.333,989	6	470.566,603 471.316,436	93.918

Punct început	X / Y	Punct sfârșit	X / Y	Lungime segment (** (m)
6	470.566,603 471.316,436	7	470.568,04 471.313,527	3.245
7	470.568,04 471.313,527	8	470.571,493 471.309,773	5.1
8	470.571,493 471.309,773	9	470.576,299 471.301,118	9.9
9	470.576,299 471.301,118	1	470.587,0 471.287,385	17.41

** Lungimile segmentelor sunt determinate în planul de proiecție Stereo 70 și sunt rotunjite la 1 milimetru.

*** Distanța dintre puncte este formată din segmente cumulate ce sunt mai mici decât valoarea 1 milimetru.

**DATE DESPRE IMOBILUL NR. 24105**

Oficiul de Cadastru și Publicitate Imobiliară SIBIU
Biroul de Cadastru și Publicitate Imobiliară Avrig

A. Partea I. Descrierea imobilului

TEREN Extravilan

Adresa: Jud. Sibiu

Nr. Crt	Nr cadastral Nr. topografic	Suprafața* (mp)	Observații / Referințe
A1		2.700	Sector cadastral:74 Teren neimprejmuit;

B. Partea II. Proprietari și acte

Inscrieri privitoare la dreptul de proprietate și alte drepturi reale	Referințe
/	
Act Administrativ nr. 833/15, din 09/06/1999 emis de CJPSDPAT SIBIU (titlu de proprietate);	
B1	A1
Intabulare, drept de PROPRIETATE, dobandit prin Reconstituire, cota actuala 1/1 1) DATEȘ AURELIA, lipsă CNP	

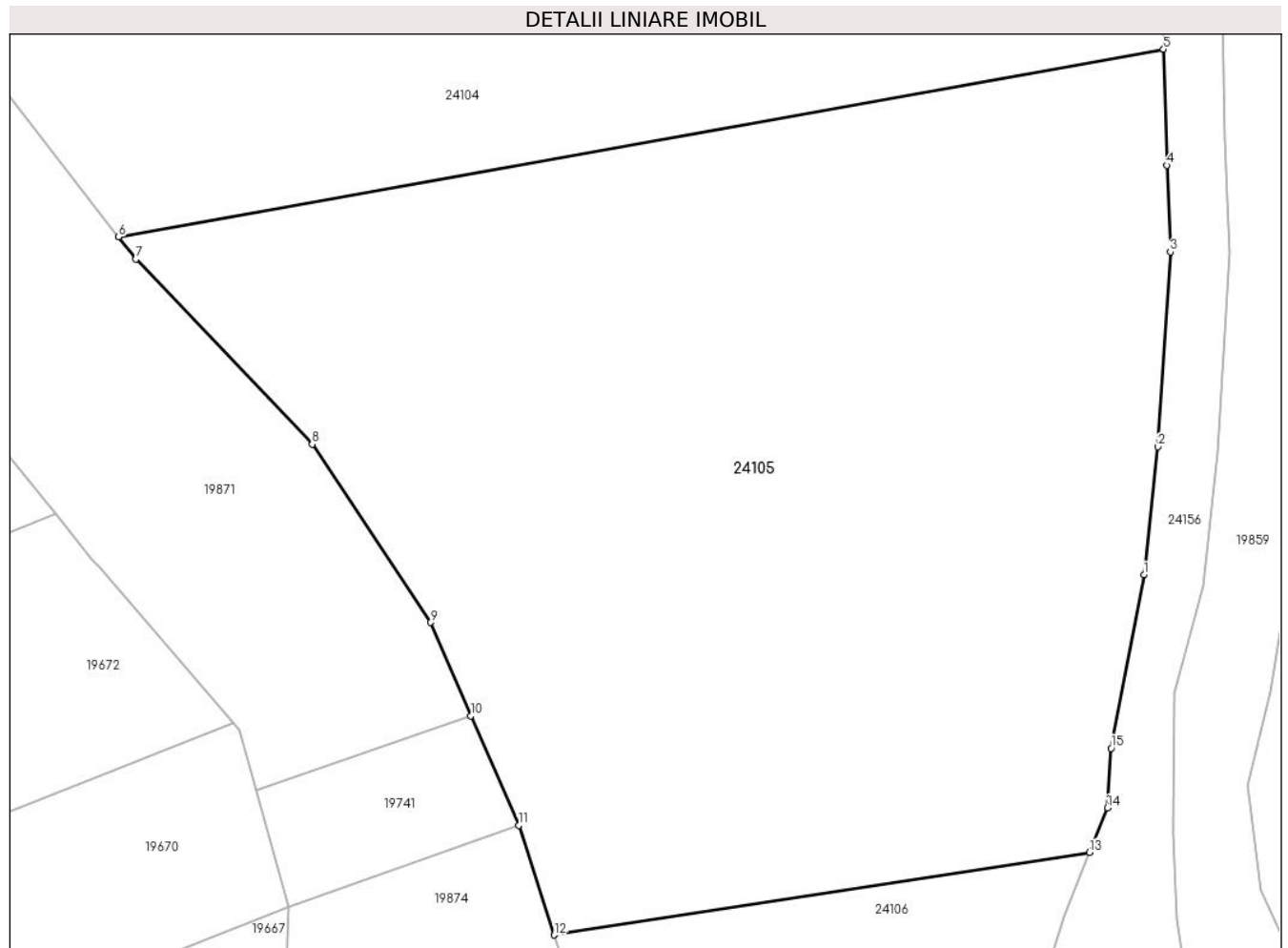
C. Partea III. SARCINI .

Inscrieri privind dezmembramintele dreptului de proprietate, drepturi reale de garanție și sarcini	Referințe
NU SUNT	

Teren

Nr cadastral	Suprafața (mp)*	Observații / Referințe
	2.700	

* Suprafața este determinată în planul de proiecție Stereo 70.



Date referitoare la teren

Crt	Categorie folosință	Intra vilan	Suprafața (mp)	Tarla	Parcelă	Nr. topo	Observații / Referințe
1	faneata	NU	2.700	96	2713/32	-	

Lungime Segmente

1) Valorile lungimilor segmentelor sunt obținute din proiecție în plan.

Punct început	X / Y	Punct sfârșit	X / Y	Lungime segment (** (m)
1	470.655,636 471.264,8	2	470.656,572 471.273,361	8.612
2	470.656,572 471.273,361	3	470.657,415 471.286,378	13.045
3	470.657,415 471.286,378	4	470.657,167 471.292,173	5.8
4	470.657,167 471.292,173	5	470.656,949 471.299,936	7.766
5	470.656,949 471.299,936	6	470.587,0 471.287,385	71.067

Punct început	X / Y	Punct sfârșit	X / Y	Lungime segment (** (m)
6	470.587,0 471.287,385	7	470.588,161 471.285,894	1.89
7	470.588,161 471.285,894	8	470.599,963 471.273,52	17.1
8	470.599,963 471.273,52	9	470.607,872 471.261,606	14.3
9	470.607,872 471.261,606	10	470.610,587 471.255,362	6.809
10	470.610,587 471.255,362	11	470.613,773 471.248,033	7.991
11	470.613,773 471.248,033	12	470.616,171 471.240,717	7.699
12	470.616,171 471.240,717	13	470.651,982 471.246,235	36.234
13	470.651,982 471.246,235	14	470.653,189 471.249,211	3.212
14	470.653,189 471.249,211	15	470.653,444 471.253,199	3.996
15	470.653,444 471.253,199	1	470.655,636 471.264,8	11.806

** Lungimile segmentelor sunt determinate în planul de proiecție Stereo 70 și sunt rotunjite la 1 milimetru.

*** Distanța dintre puncte este formată din segmente cumulate ce sunt mai mici decât valoarea 1 milimetru.

**DATE DESPRE IMOBILUL NR. 24106**

Oficiul de Cadastru și Publicitate Imobiliară SIBIU
Biroul de Cadastru și Publicitate Imobiliară Avrig

A. Partea I. Descrierea imobilului

TEREN Extravilan

Adresa: Jud. Sibiu

Nr. Crt	Nr cadastral Nr. topografic	Suprafața* (mp)	Observații / Referințe
A1		837	Sector cadastral:74 Teren neimprejmuit;

B. Partea II. Proprietari și acte

Inscrieri privitoare la dreptul de proprietate și alte drepturi reale		Referințe
/		
Act Normativ nr. 7, din 13/03/1996 emis de PARLAMENTUL ROMÂNIEI (art. 13 alin. 15);		
B1	Inscrierea provizorie, drept de PROPRIETATE, dobandit prin Lege, cota actuala 1/1 1) COMUNA ARPAȘU DE JOS, CIF:4270708, PROPRIETAR NEIDENTIFICAT	A1

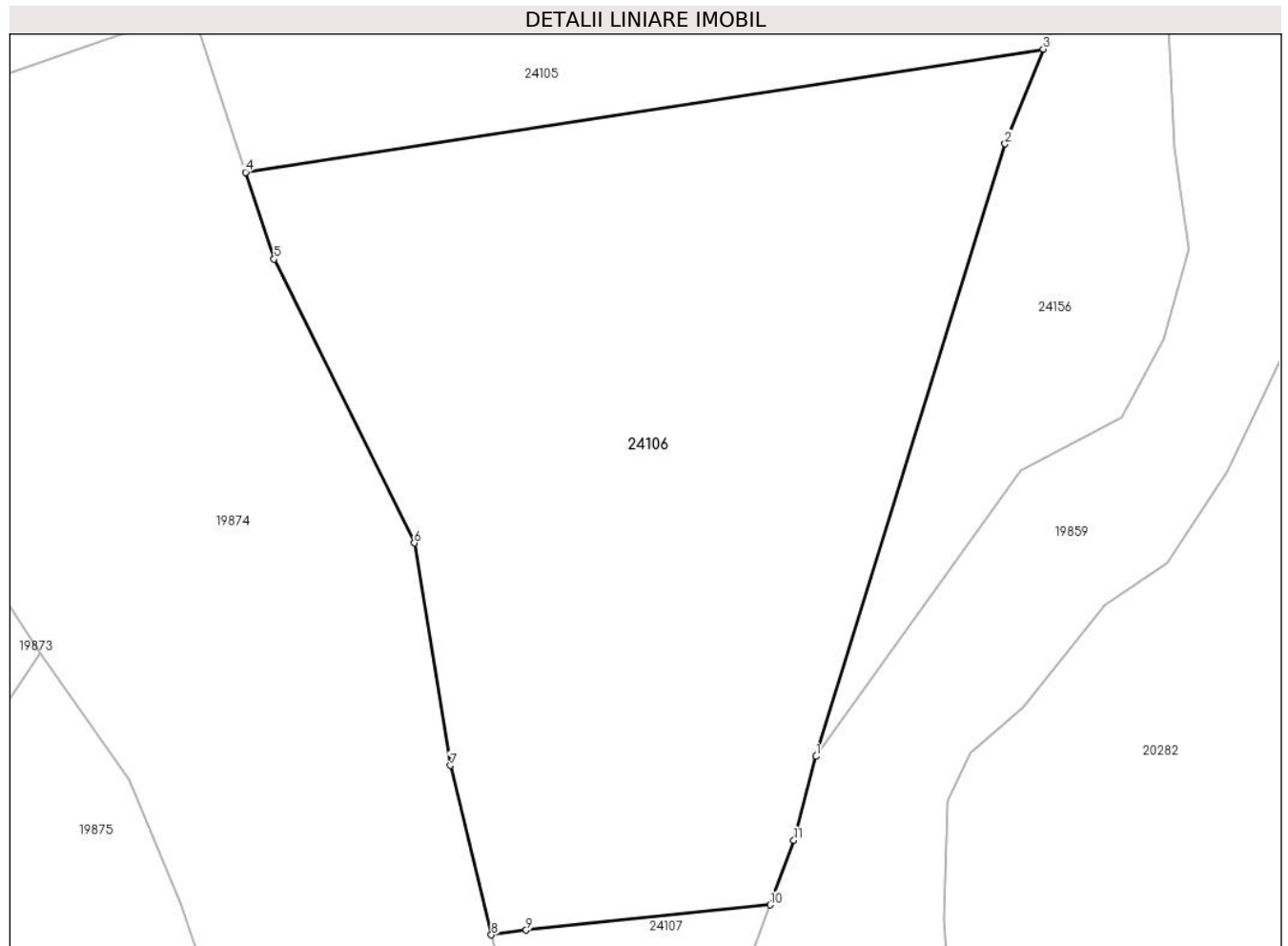
C. Partea III. SARCINI .

Inscrieri privind dezmembramintele dreptului de proprietate, drepturi reale de garanție și sarcini	Referințe
NU SUNT	

Teren

Nr cadastral	Suprafața (mp)*	Observații / Referințe
	837	

* Suprafața este determinată în planul de proiecție Stereo 70.



Date referitoare la teren

Crt	Categorie folosință	Intravilan	Suprafața (mp)	Tarla	Parcelă	Nr. topo	Observații / Referințe
1	faneata	NU	837	96	2713/28	-	

Lungime Segmente

1) Valorile lungimilor segmentelor sunt obținute din proiecție în plan.

Punct început	X / Y	Punct sfârșit	X / Y	Lungime segment (** (m)
1	470.641,782 471.214,525	2	470.650,26 471.241,986	28.74
2	470.650,26 471.241,986	3	470.651,982 471.246,235	4.585
3	470.651,982 471.246,235	4	470.616,171 471.240,717	36.234
4	470.616,171 471.240,717	5	470.617,449 471.236,82	4.101
5	470.617,449 471.236,82	6	470.623,744 471.224,092	14.2

Punct început	X / Y	Punct sfârșit	X / Y	Lungime segment (** (m)
6	470.623,744 471.224,092	7	470.625,356 471.214,121	10.1
7	470.625,356 471.214,121	8	470.627,206 471.206,523	7.82
8	470.627,206 471.206,523	9	470.628,765 471.206,735	1.573
9	470.628,765 471.206,735	10	470.639,719 471.207,865	11.012
10	470.639,719 471.207,865	11	470.640,78 471.210,755	3.078
11	470.640,78 471.210,755	1	470.641,782 471.214,525	3.901

** Lungimile segmentelor sunt determinate în planul de proiecție Stereo 70 și sunt rotunjite la 1 milimetru.

*** Distanța dintre puncte este formată din segmente cumulate ce sunt mai mici decât valoarea 1 milimetru.

**DATE DESPRE IMOBILUL NR. 24107**

Oficiul de Cadastru și Publicitate Imobiliară SIBIU
Biroul de Cadastru și Publicitate Imobiliară Avrig

A. Partea I. Descrierea imobilului

TEREN Extravilan

Adresa: Jud. Sibiu

Nr. Crt	Nr cadastral Nr. topografic	Suprafața* (mp)	Observații / Referințe
A1		786	Sector cadastral:74 Teren neimprejmuit;

B. Partea II. Proprietari și acte

Inscrieri privitoare la dreptul de proprietate și alte drepturi reale		Referințe
/		
Act Normativ nr. 7, din 13/03/1996 emis de PARLAMENTUL ROMÂNIEI (art. 13 alin. 15);		
B1	Inscrierea provizorie, drept de PROPRIETATE, dobandit prin Lege, cota actuala 1/1	A1
1) COMUNA ARPAȘU DE JOS, CIF:4270708, PROPRIETAR NEIDENTIFICAT		

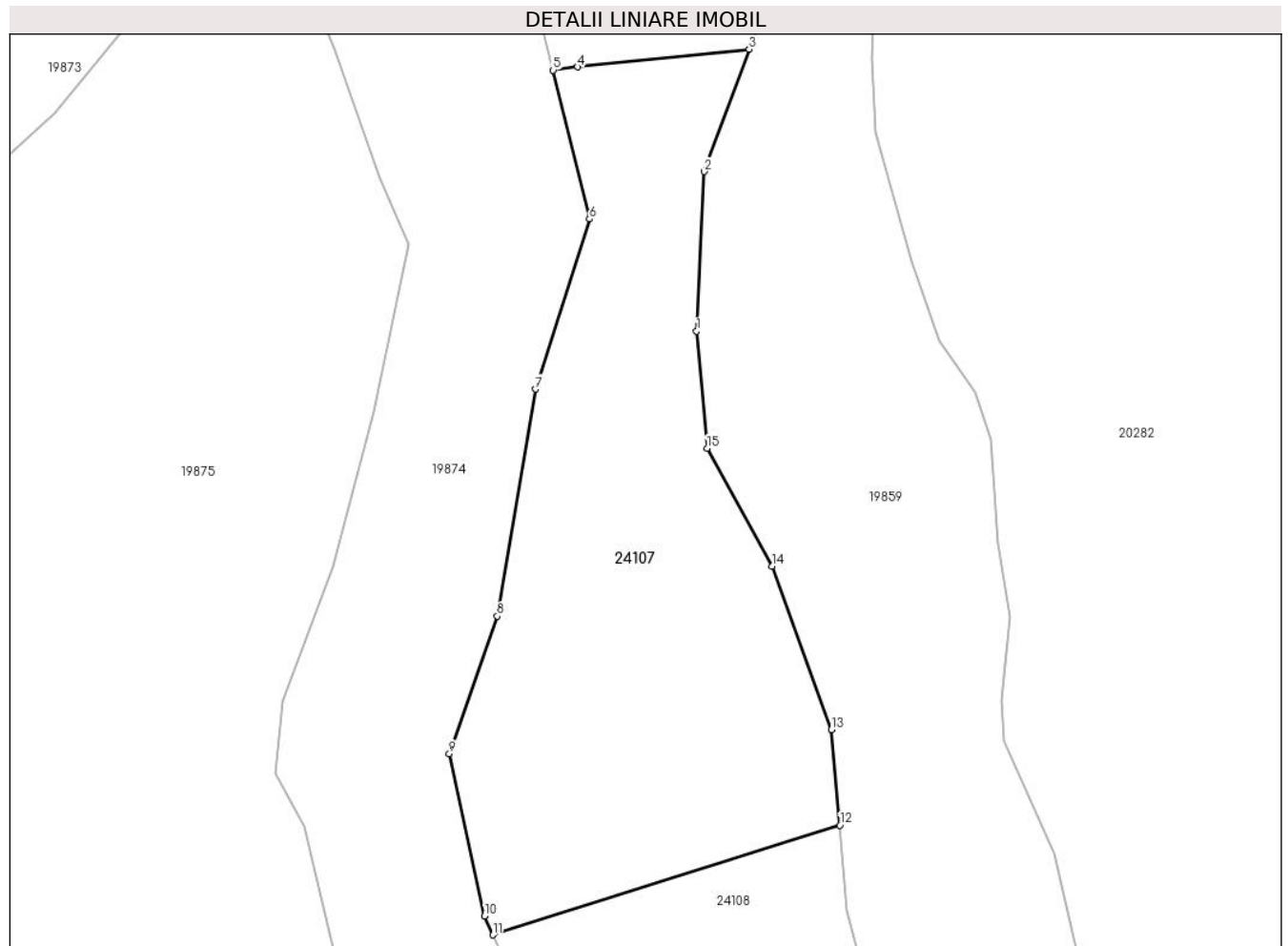
C. Partea III. SARCINI .

Inscrieri privind dezmembramintele dreptului de proprietate, drepturi reale de garanție și sarcini	Referințe
NU SUNT	

Teren

Nr cadastral	Suprafața (mp)*	Observații / Referințe
	786	

* Suprafața este determinată în planul de proiecție Stereo 70.



Date referitoare la teren

Crt	Categorie folosință	Intravilan	Suprafața (mp)	Tarla	Parcelă	Nr. topo	Observații / Referințe
1	faneata	NU	786	96	2713/27	-	

Lungime Segmente

1) Valorile lungimilor segmentelor sunt obținute din proiecție în plan.

Punct început	X / Y	Punct sfârșit	X / Y	Lungime segment (** (m)
1	470.636,374 471.189,859	2	470.636,848 471.200,048	10.2
2	470.636,848 471.200,048	3	470.639,719 471.207,865	8.328
3	470.639,719 471.207,865	4	470.628,765 471.206,735	11.012
4	470.628,765 471.206,735	5	470.627,206 471.206,523	1.573
5	470.627,206 471.206,523	6	470.629,519 471.197,021	9.78

Punct început	X / Y	Punct sfârșit	X / Y	Lungime segment (** (m)
6	470.629,519 471.197,021	7	470.626,062 471.186,158	11.4
7	470.626,062 471.186,158	8	470.623,629 471.171,66	14.7
8	470.623,629 471.171,66	9	470.620,558 471.162,882	9.3
9	470.620,558 471.162,882	10	470.622,81 471.152,524	10.6
10	470.622,81 471.152,524	11	470.623,353 471.151,314	1.326
11	470.623,353 471.151,314	12	470.645,526 471.158,316	23.252
12	470.645,526 471.158,316	13	470.644,989 471.164,426	6.133
13	470.644,989 471.164,426	14	470.641,208 471.174,862	11.1
14	470.641,208 471.174,862	15	470.637,049 471.182,39	8.6
15	470.637,049 471.182,39	1	470.636,374 471.189,859	7.5

** Lungimile segmentelor sunt determinate în planul de proiecție Stereo 70 și sunt rotunjite la 1 milimetru.

*** Distanța dintre puncte este formată din segmente cumulate ce sunt mai mici decât valoarea 1 milimetru.

**DATE DESPRE IMOBILUL NR. 24108**

Oficiul de Cadastru și Publicitate Imobiliară SIBIU
Biroul de Cadastru și Publicitate Imobiliară Avrig

A. Partea I. Descrierea imobilului

TEREN Extravilan

Adresa: Jud. Sibiu

Nr. Crt	Nr cadastral Nr. topografic	Suprafața* (mp)	Observații / Referințe
A1		700	Sector cadastral:74 Teren neimprejmuit;

B. Partea II. Proprietari și acte

Inscrieri privitoare la dreptul de proprietate și alte drepturi reale	Referințe
/	
Act Administrativ nr. 778/15, din 15/01/1999 emis de CJPSDPAT SIBIU (titlu de proprietate);	
B1	A1
Intabulare, drept de PROPRIETATE, dobandit prin Reconstituire, cota actuala 1/1 1) CAPATÎNA IOAN, lipsă CNP	

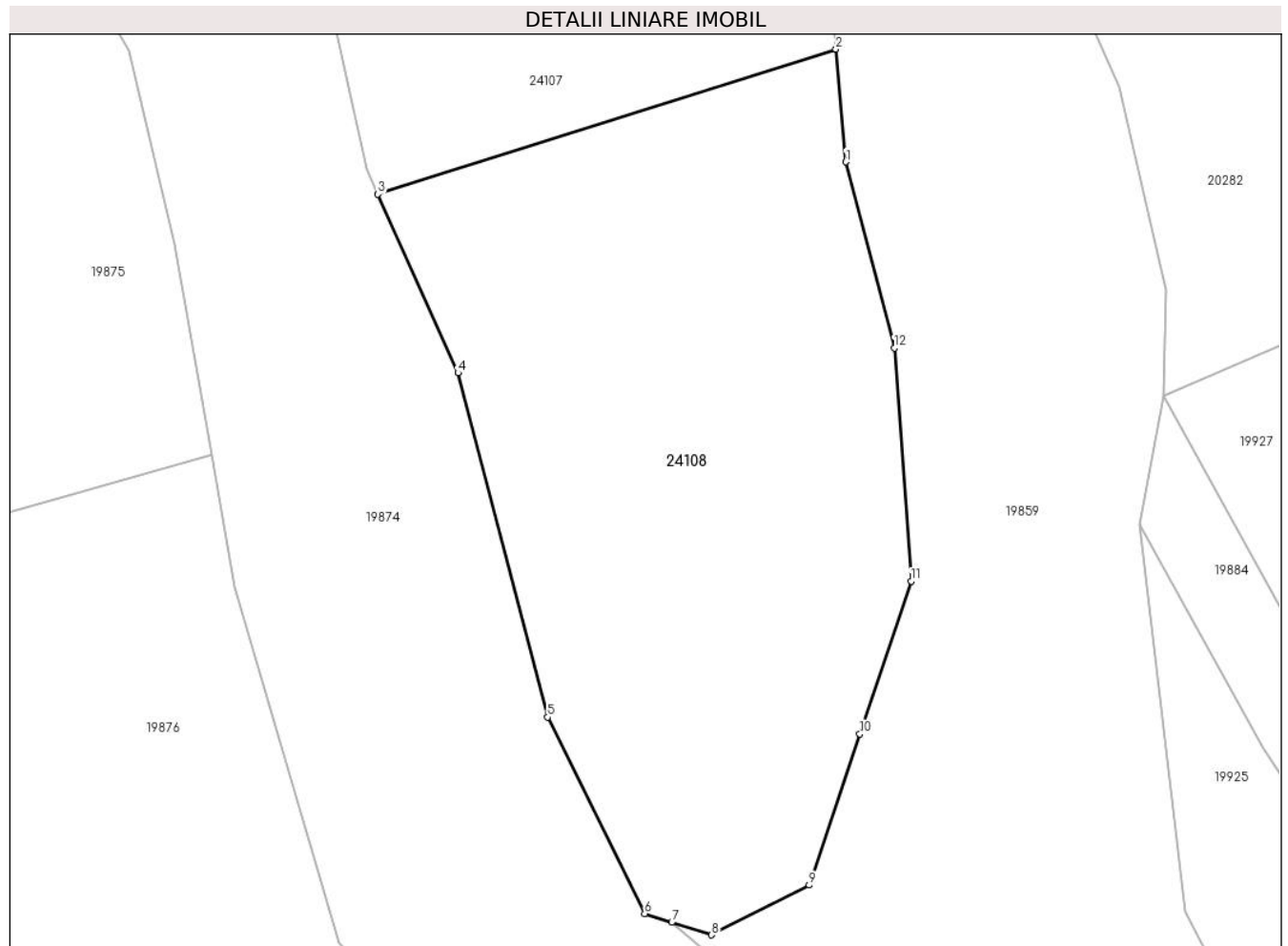
C. Partea III. SARCINI .

Inscrieri privind dezmembramintele dreptului de proprietate, drepturi reale de garanție și sarcini	Referințe
NU SUNT	

Teren

Nr cadastral	Suprafața (mp)*	Observații / Referințe
	700	

* Suprafața este determinată în planul de proiecție Stereo 70.



Date referitoare la teren

Crt	Categorie folosință	Intravilan	Suprafața (mp)	Tarla	Parcelă	Nr. topo	Observații / Referințe
1	faneata	NU	700	96	2713/24	-	

Lungime Segmente

1) Valorile lungimilor segmentelor sunt obținute din proiecție în plan.

Punct început	X / Y	Punct sfârșit	X / Y	Lungime segment (** (m)
1	470.646,004 471.152,87	2	470.645,526 471.158,316	5.467
2	470.645,526 471.158,316	3	470.623,353 471.151,314	23.252
3	470.623,353 471.151,314	4	470.627,232 471.142,671	9.474
4	470.627,232 471.142,671	5	470.631,572 471.126,027	17.2
5	470.631,572 471.126,027	6	470.636,265 471.116,523	10.6

Punct început	X / Y	Punct sfârșit	X / Y	Lungime segment (** (m)
6	470.636,265 471.116,523	7	470.637,58 471.116,108	1.378
7	470.637,58 471.116,108	8	470.639,508 471.115,499	2.022
8	470.639,508 471.115,499	9	470.644,228 471.117,909	5.3
9	470.644,228 471.117,909	10	470.646,682 471.125,207	7.7
10	470.646,682 471.125,207	11	470.649,168 471.132,601	7.8
11	470.649,168 471.132,601	12	470.648,35 471.143,871	11.3
12	470.648,35 471.143,871	1	470.646,004 471.152,87	9.3

** Lungimile segmentelor sunt determinate în planul de proiecție Stereo 70 și sunt rotunjite la 1 milimetru.

*** Distanța dintre puncte este formată din segmente cumulate ce sunt mai mici decât valoarea 1 milimetru.

**DATE DESPRE IMOBILUL NR. 24109**

Oficiul de Cadastru și Publicitate Imobiliară SIBIU
Biroul de Cadastru și Publicitate Imobiliară Avrig

A. Partea I. Descrierea imobilului

TEREN Extravilan

Adresa: Jud. Sibiu

Nr. Crt	Nr cadastral Nr. topografic	Suprafața* (mp)	Observații / Referințe
A1		5.440	Sector cadastral:74 Teren neimprejmuit;

B. Partea II. Proprietari și acte

Inscrieri privitoare la dreptul de proprietate și alte drepturi reale		Referințe
/		
Act Normativ nr. 7, din 13/03/1996 emis de Parlamentul României (art. 13 alin 15);		
B1	Inscrierea provizorie, drept de PROPRIETATE, dobandit prin Lege, cota actuala 1/1 1) COMUNA ARPAȘU DE JOS, CIF:4270708, Proprietar Neidentificat	A1

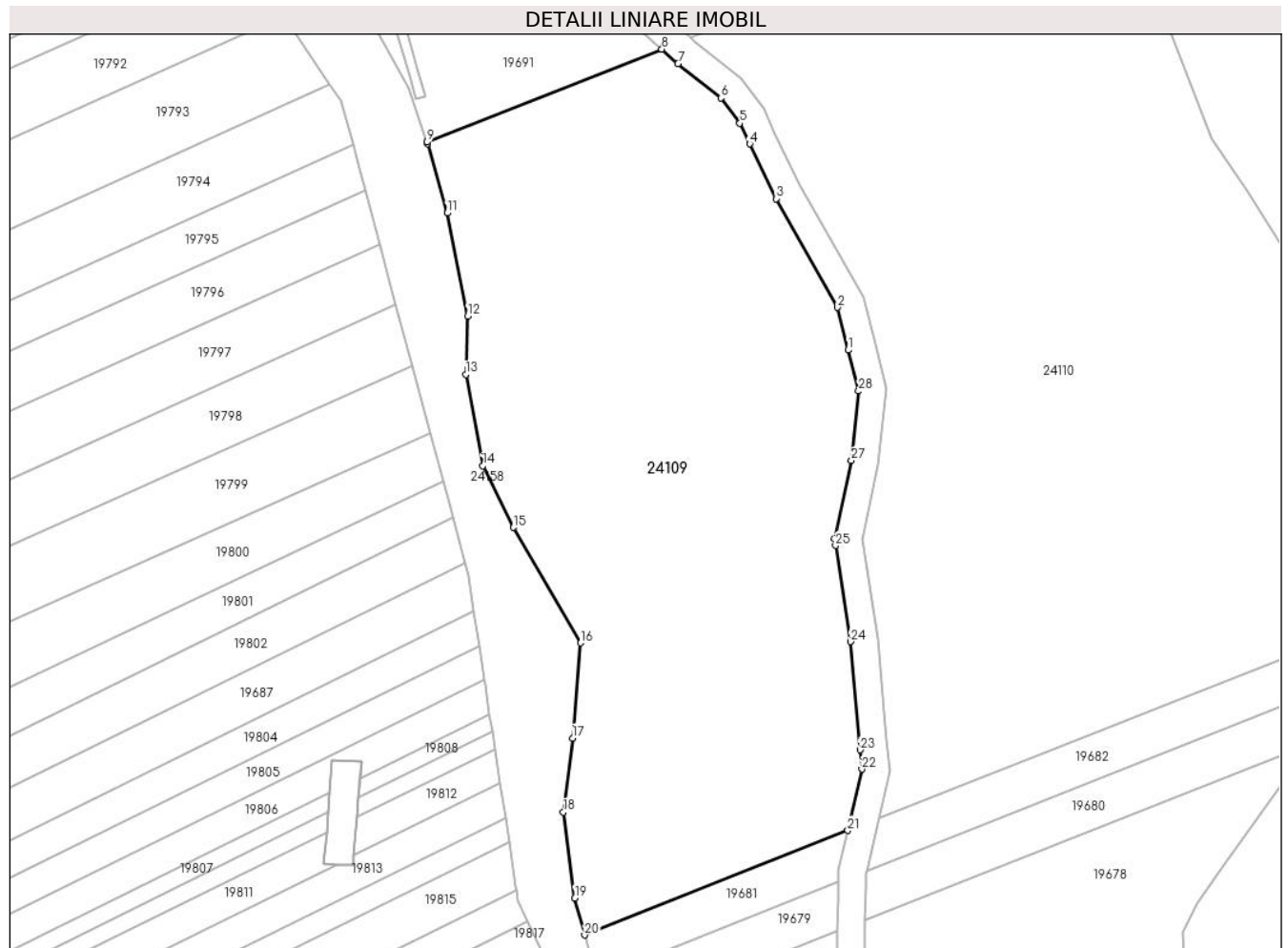
C. Partea III. SARCINI .

Inscrieri privind dezmembramintele dreptului de proprietate, drepturi reale de garanție și sarcini	Referințe
NU SUNT	

Teren

Nr cadastral	Suprafața (mp)*	Observații / Referințe
	5.440	

* Suprafața este determinată în planul de proiecție Stereo 70.



Date referitoare la teren

Crt	Categorie folosință	Intravilan	Suprafața (mp)	Tarla	Parcelă	Nr. topo	Observații / Referințe
1	neproductiv	NU	5.440	97	2764	-	

Lungime Segmente

1) Valorile lungimilor segmentelor sunt obținute din proiecție în plan.

Punct început	X / Y	Punct sfârșit	X / Y	Lungime segment (** (m)
1	470.497,003 471.407,703	2	470.495,427 471.413,906	6.4
3	470.486,477 471.429,752	4	470.482,643 471.437,736	8.857
5	470.481,2 471.440,741	6	470.478,441 471.444,421	4.6
7	470.472,18 471.449,402	8	470.469,824 471.451,53	3.174
9	470.435,594 471.437,985	10	470.435,66 471.437,791	0.205

Punct început	X / Y	Punct sfârșit	X / Y	Lungime segment (** (m)
2	470.495,427 471.413,906	3	470.486,477 471.429,752	18.199
4	470.482,643 471.437,736	5	470.481,2 471.440,741	3.333
6	470.478,441 471.444,421	7	470.472,18 471.449,402	8.001
8	470.469,824 471.451,53	9	470.435,594 471.437,985	36.813
10	470.435,66 471.437,791	11	470.438,5 471.427,668	10.513

Punct început	X / Y	Punct sfârșit	X / Y	Lungime segment (** (m)
11	470.438,5 471.427,668	12	470.441,496 471.412,618	15.345
13	470.441,242 471.404,149	14	470.443,716 471.390,848	13.529
15	470.448,175 471.381,864	16	470.457,95 471.365,049	19.45
17	470.456,799 471.351,177	18	470.455,443 471.340,394	10.868
19	470.457,139 471.327,886	20	470.458,576 471.322,508	5.567
21	470.496,957 471.337,726	22	470.499,004 471.346,669	9.174
23	470.498,756 471.349,474	24	470.497,36 471.365,231	15.819
25	470.495,176 471.379,23	26	470.495,016 471.380,259	1.042
27	470.497,467 471.391,622	28	470.498,518 471.401,738	10.17

Punct început	X / Y	Punct sfârșit	X / Y	Lungime segment (** (m)
12	470.441,496 471.412,618	13	470.441,242 471.404,149	8.473
14	470.443,716 471.390,848	15	470.448,175 471.381,864	10.03
16	470.457,95 471.365,049	17	470.456,799 471.351,177	13.919
18	470.455,443 471.340,394	19	470.457,139 471.327,886	12.623
20	470.458,576 471.322,508	21	470.496,957 471.337,726	41.288
22	470.499,004 471.346,669	23	470.498,756 471.349,474	2.816
24	470.497,36 471.365,231	25	470.495,176 471.379,23	14.168
26	470.495,016 471.380,259	27	470.497,467 471.391,622	11.625
28	470.498,518 471.401,738	1	470.497,003 471.407,703	6.155

** Lungimile segmentelor sunt determinate în planul de proiecție Stereo 70 și sunt rotunjite la 1 milimetru.

*** Distanța dintre puncte este formată din segmente cumulate ce sunt mai mici decât valoarea 1 milimetru.

**DATE DESPRE IMOBILUL NR. 24110**

Oficiul de Cadastru și Publicitate Imobiliară SIBIU
Biroul de Cadastru și Publicitate Imobiliară Avrig

A. Partea I. Descrierea imobilului

TEREN Extravilan

Adresa: Jud. Sibiu

Nr. Crt	Nr cadastral Nr. topografic	Suprafața* (mp)	Observații / Referințe
A1		7.860	Sector cadastral:74 Teren neimprejmuit;

B. Partea II. Proprietari și acte

Inscrieri privitoare la dreptul de proprietate și alte drepturi reale		Referințe
/		
Act Normativ nr. 7, din 13/03/1996 emis de PARLAMENTUL ROMÂNIEI (art. 13 alin. 15);		
B1	Inscrierea provizorie, drept de PROPRIETATE, dobandit prin Lege, cota actuala 1/1	A1
1) COMUNA ARPAȘU DE JOS, CIF:4270708, PROPRIETAR NEIDENTIFICAT		

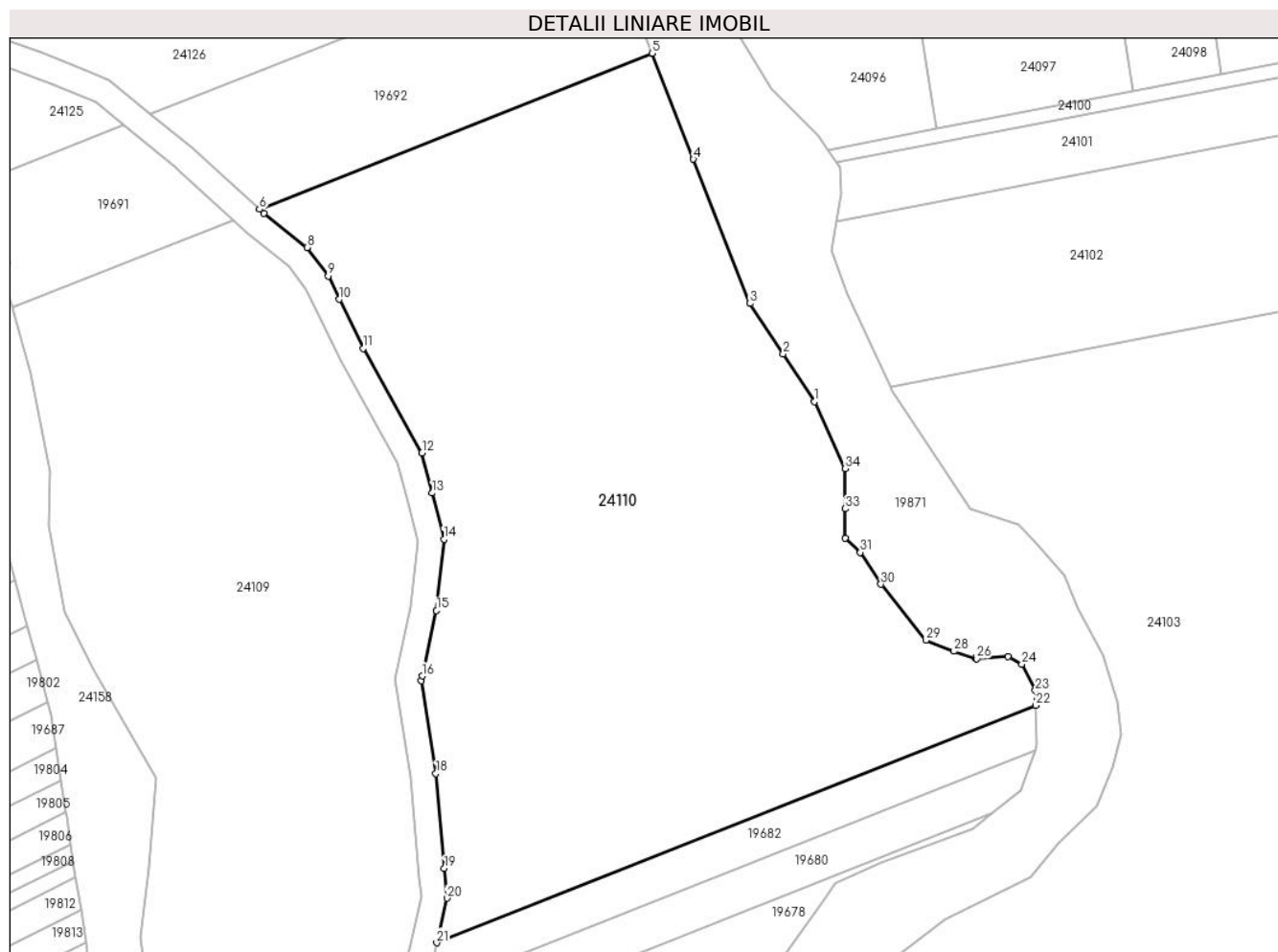
C. Partea III. SARCINI .

Inscrieri privind dezmembramintele dreptului de proprietate, drepturi reale de garanție și sarcini	Referințe
NU SUNT	

Teren

Nr cadastral	Suprafața (mp)*	Observații / Referințe
	7.860	

* Suprafața este determinată în planul de proiecție Stereo 70.



Date referitoare la teren

Crt	Categorie folosință	Intravilan	Suprafața (mp)	Tarla	Parcelă	Nr. topo	Observații / Referințe
1	neproductiv	NU	7.860	96	2749	-	

Lungime Segmente

1) Valorile lungimilor segmentelor sunt obținute din proiecție în plan.

Punct început	X / Y	Punct sfârșit	X / Y	Lungime segment (** (m)
1	470.560,037 471.423,34	2	470.555,188 471.430,727	8.836
3	470.550,05 471.438,555	4	470.541,28 471.460,939	24.041
5	470.534,85 471.477,348	6	470.473,967 471.453,169	65.509
7	470.474,671 471.452,532	8	470.481,333 471.447,231	8.514
9	470.484,636 471.442,826	10	470.486,372 471.439,212	4.01

Punct început	X / Y	Punct sfârșit	X / Y	Lungime segment (** (m)
2	470.555,188 471.430,727	3	470.550,05 471.438,555	9.364
4	470.541,28 471.460,939	5	470.534,85 471.477,348	17.624
6	470.473,967 471.453,169	7	470.474,671 471.452,532	0.949
8	470.481,333 471.447,231	9	470.484,636 471.442,826	5.506
10	470.486,372 471.439,212	11	470.490,025 471.431,603	8.44

Punct început	X / Y	Punct sfârșit	X / Y	Lungime segment (** (m)
11	470.490,025 471.431,603	12	470.499,173 471.415,408	18.6
13	470.500,753 471.409,187	14	470.502,57 471.402,033	7.382
15	470.501,423 471.390,992	16	470.499,232 471.380,835	10.391
17	470.499,082 471.380,142	18	470.501,333 471.365,716	14.6
19	470.502,636 471.351,009	20	470.503,045 471.346,392	4.635
21	470.501,464 471.339,489	22	470.594,378 471.376,283	99.934
23	470.594,311 471.378,596	24	470.592,206 471.382,686	4.6
25	470.590,091 471.383,822	26	470.585,201 471.383,518	4.9
27	470.584,976 471.383,591	28	470.581,682 471.384,662	3.464
29	470.577,313 471.386,395	30	470.570,354 471.395,042	11.1
31	470.567,138 471.399,989	32	470.564,794 471.402,167	3.2
33	470.564,782 471.406,773	34	470.564,767 471.412,967	6.194

Punct început	X / Y	Punct sfârșit	X / Y	Lungime segment (** (m)
12	470.499,173 471.415,408	13	470.500,753 471.409,187	6.419
14	470.502,57 471.402,033	15	470.501,423 471.390,992	11.1
16	470.499,232 471.380,835	17	470.499,082 471.380,142	0.709
18	470.501,333 471.365,716	19	470.502,636 471.351,009	14.765
20	470.503,045 471.346,392	21	470.501,464 471.339,489	7.081
22	470.594,378 471.376,283	23	470.594,311 471.378,596	2.314
24	470.592,206 471.382,686	25	470.590,091 471.383,822	2.4
26	470.585,201 471.383,518	27	470.584,976 471.383,591	0.236
28	470.581,682 471.384,662	29	470.577,313 471.386,395	4.7
30	470.570,354 471.395,042	31	470.567,138 471.399,989	5.9
32	470.564,794 471.402,167	33	470.564,782 471.406,773	4.606
34	470.564,767 471.412,967	1	470.560,037 471.423,34	11.4

** Lungimile segmentelor sunt determinate în planul de proiecție Stereo 70 și sunt rotunjite la 1 milimetru.

*** Distanța dintre puncte este formată din segmente cumulate ce sunt mai mici decât valoarea 1 milimetru.

**DATE DESPRE IMOBILUL NR. 24111**

Oficiul de Cadastru și Publicitate Imobiliară SIBIU
Biroul de Cadastru și Publicitate Imobiliară Avrig

A. Partea I. Descrierea imobilului

TEREN Extravilan

Adresa: Jud. Sibiu

Nr. Crt	Nr cadastral Nr. topografic	Suprafața* (mp)	Observații / Referințe
A1		1.400	Sector cadastral:74 Teren neimprejmuit;

B. Partea II. Proprietari și acte

Inscrieri privitoare la dreptul de proprietate și alte drepturi reale		Referințe
/		
Act Notarial nr. 2201, din 28/09/2011 emis de NP POPA CORNELIA (contract de vanzare-cumparare);		
B1	Intabulare, drept de PROPRIETATE, dobandit prin Conventie, cota actuala 1/1 1) SC SOBIS SOLUTIONS SRL, CIF:12018818	A1

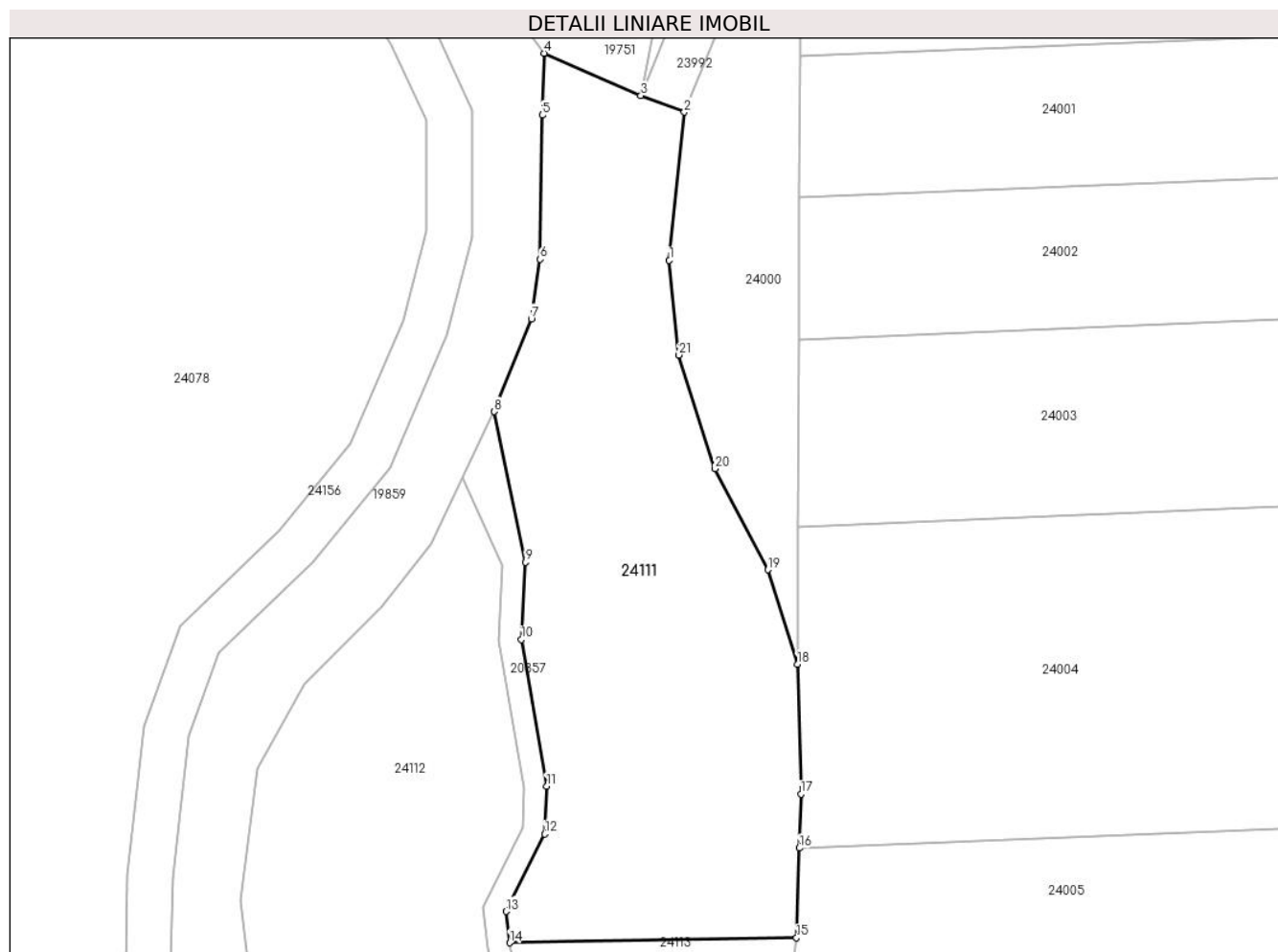
C. Partea III. SARCINI .

Inscrieri privind dezmembramintele dreptului de proprietate, drepturi reale de garanție și sarcini	Referințe
NU SUNT	

Teren

Nr cadastral	Suprafața (mp)*	Observații / Referințe
	1.400	

* Suprafața este determinată în planul de proiecție Stereo 70.



Date referitoare la teren

Crt	Categorie folosință	Intravilan	Suprafața (mp)	Tarla	Parcelă	Nr. topo	Observații / Referințe
1	faneata	NU	1.400	96	2713/55	-	

Lungime Segmente

1) Valorile lungimilor segmentelor sunt obținute din proiecție în plan.

Punct început	X / Y	Punct sfârșit	X / Y	Lungime segment (** (m)
1	470.569,006 472.181,874	2	470.570,339 472.194,916	13.11
3	470.566,506 472.196,363	4	470.557,995 472.200,09	9.292
5	470.557,839 472.194,638	6	470.557,634 472.181,963	12.677
7	470.556,857 472.176,72	8	470.553,609 472.168,563	8.78
9	470.556,347 472.155,304	10	470.555,987 472.148,501	6.812

Punct început	X / Y	Punct sfârșit	X / Y	Lungime segment (** (m)
2	470.570,339 472.194,916	3	470.566,506 472.196,363	4.097
4	470.557,995 472.200,09	5	470.557,839 472.194,638	5.454
6	470.557,634 472.181,963	7	470.556,857 472.176,72	5.3
8	470.553,609 472.168,563	9	470.556,347 472.155,304	13.54
10	470.555,987 472.148,501	11	470.558,211 472.135,598	13.094

Punct început	X / Y	Punct sfârșit	X / Y	Lungime segment (** (m)
11	470.558,211 472.135,598	12	470.558,042 472.131,38	4.221
13	470.554,627 472.124,572	14	470.554,951 472.121,813	2.778
15	470.580,21 472.122,239	16	470.580,452 472.130,151	7.916
17	470.580,598 472.134,909	18	470.580,276 472.146,328	11.423
19	470.577,676 472.154,634	20	470.573,035 472.163,541	10.044
21	470.569,86 472.173,534	1	470.569,006 472.181,874	8.384

Punct început	X / Y	Punct sfârșit	X / Y	Lungime segment (** (m)
12	470.558,042 472.131,38	13	470.554,627 472.124,572	7.616
14	470.554,951 472.121,813	15	470.580,21 472.122,239	25.263
16	470.580,452 472.130,151	17	470.580,598 472.134,909	4.76
18	470.580,276 472.146,328	19	470.577,676 472.154,634	8.704
20	470.573,035 472.163,541	21	470.569,86 472.173,534	10.485

** Lungimile segmentelor sunt determinate în planul de proiecție Stereo 70 și sunt rotunjite la 1 milimetru.

*** Distanța dintre puncte este formată din segmente cumulate ce sunt mai mici decât valoarea 1 milimetru.

**DATE DESPRE IMOBILUL NR. 24112**

Oficiul de Cadastru și Publicitate Imobiliară SIBIU
Biroul de Cadastru și Publicitate Imobiliară Avrig

A. Partea I. Descrierea imobilului

TEREN Extravilan

Adresa: Jud. Sibiu

Nr. Crt	Nr cadastral Nr. topografic	Suprafața* (mp)	Observații / Referințe
A1		1.400	Sector cadastral:74 Teren neimprejmuit;

B. Partea II. Proprietari și acte

Inscrieri privitoare la dreptul de proprietate și alte drepturi reale		Referințe
/		
Act Administrativ nr. 1344/15, din 15/07/2003 emis de CJPSDPAT SIBIU (titlu de proprietate);		
B1	Intabulare, drept de PROPRIETATE, dobandit prin Reconstituire, cota actuala 1/1 1) CIȘMAȘ ANA, lipsă CNP	A1

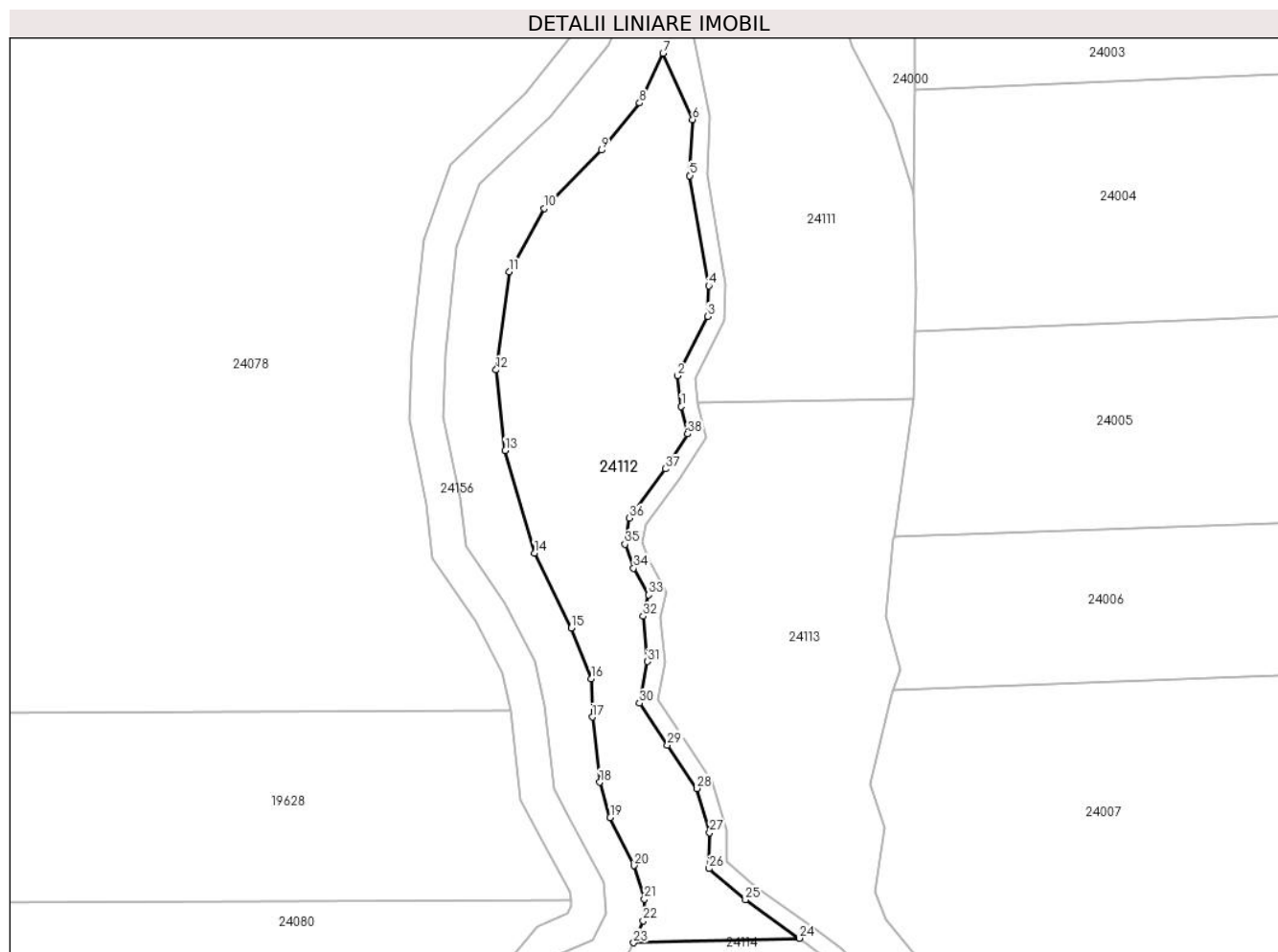
C. Partea III. SARCINI .

Inscrieri privind dezmembramintele dreptului de proprietate, drepturi reale de garanție și sarcini	Referințe
NU SUNT	

Teren

Nr cadastral	Suprafața (mp)*	Observații / Referințe
	1.400	

* Suprafața este determinată în planul de proiecție Stereo 70.



Date referitoare la teren

Crt	Categorie folosință	Intravilan	Suprafața (mp)	Tarla	Parcelă	Nr. topo	Observații / Referințe
1	faneata	NU	1.400	96	2713/47	-	

Lungime Segmente

1) Valorile lungimilor segmentelor sunt obținute din proiecție în plan.

Punct început	X / Y	Punct sfârșit	X / Y	Lungime segment (** (m)
1	470.552,996 472.121,304	2	470.552,571 472.124,934	3.654
3	470.556,061 472.131,891	4	470.556,204 472.135,467	3.579
5	470.553,978 472.148,383	6	470.554,326 472.154,961	6.588
7	470.550,848 472.162,734	8	470.548,088 472.156,904	6.45
9	470.543,632 472.151,377	10	470.536,882 472.144,55	9.6

Punct început	X / Y	Punct sfârșit	X / Y	Lungime segment (** (m)
2	470.552,571 472.124,934	3	470.556,061 472.131,891	7.784
4	470.556,204 472.135,467	5	470.553,978 472.148,383	13.106
6	470.554,326 472.154,961	7	470.550,848 472.162,734	8.515
8	470.548,088 472.156,904	9	470.543,632 472.151,377	7.1
10	470.536,882 472.144,55	11	470.532,774 472.137,109	8.5

Punct început	X / Y	Punct sfârșit	X / Y	Lungime segment (** (m)	Punct început	X / Y	Punct sfârșit	X / Y	Lungime segment (** (m)
11	470.532,774 472.137,109	12	470.531,268 472.125,607	11.6	12	470.531,268 472.125,607	13	470.532,338 472.116,168	9.5
13	470.532,338 472.116,168	14	470.535,749 472.104,142	12.5	14	470.535,749 472.104,142	15	470.540,092 472.095,357	9.8
15	470.540,092 472.095,357	16	470.542,434 472.089,401	6.4	16	470.542,434 472.089,401	17	470.542,551 472.084,902	4.5
17	470.542,551 472.084,902	18	470.543,424 472.077,252	7.7	18	470.543,424 472.077,252	19	470.544,657 472.073,132	4.3
19	470.544,657 472.073,132	20	470.547,454 472.067,488	6.3	20	470.547,454 472.067,488	21	470.548,661 472.063,569	4.1
21	470.548,661 472.063,569	22	470.548,511 472.061,024	2.55	22	470.548,511 472.061,024	23	470.547,393 472.058,438	2.817
23	470.547,393 472.058,438	24	470.566,824 472.058,979	19.438	24	470.566,824 472.058,979	25	470.560,531 472.063,484	7.739
25	470.560,531 472.063,484	26	470.556,262 472.067,125	5.611	26	470.556,262 472.067,125	27	470.556,31 472.071,345	4.22
27	470.556,31 472.071,345	28	470.554,805 472.076,527	5.396	28	470.554,805 472.076,527	29	470.551,376 472.081,624	6.144
29	470.551,376 472.081,624	30	470.548,074 472.086,53	5.913	30	470.548,074 472.086,53	31	470.549,022 472.091,411	4.971
31	470.549,022 472.091,411	32	470.548,541 472.096,712	5.323	32	470.548,541 472.096,712	33	470.549,147 472.099,216	2.576
33	470.549,147 472.099,216	34	470.547,408 472.102,356	3.59	34	470.547,408 472.102,356	35	470.546,389 472.105,171	2.994
35	470.546,389 472.105,171	36	470.546,912 472.108,225	3.098	36	470.546,912 472.108,225	37	470.551,124 472.114,007	7.154
37	470.551,124 472.114,007	38	470.553,736 472.118,093	4.85	38	470.553,736 472.118,093	1	470.552,996 472.121,304	3.295

** Lungimile segmentelor sunt determinate în planul de proiecție Stereo 70 și sunt rotunjite la 1 milimetru.

*** Distanța dintre puncte este formată din segmente cumulate ce sunt mai mici decât valoarea 1 milimetru.

**DATE DESPRE IMOBILUL NR. 24113**

Oficiul de Cadastru și Publicitate Imobiliară SIBIU
Biroul de Cadastru și Publicitate Imobiliară Avrig

A. Partea I. Descrierea imobilului

TEREN Extravilan

Adresa: Jud. Sibiu

Nr. Crt	Nr cadastral Nr. topografic	Suprafața* (mp)	Observații / Referințe
A1		2.000	Sector cadastral:74 Teren neimprejmuit;

B. Partea II. Proprietari și acte

Inscrieri privitoare la dreptul de proprietate și alte drepturi reale	Referințe
/	
Act Administrativ nr. 1277/15, din 17/04/2003 emis de CJPSDPAT SIBIU (titlu de proprietate);	
B1	A1
Intabulare, drept de PROPRIETATE, dobandit prin Reconstituire, cota actuala 1/1 1) TUTORE LAURENȚIA, lipsă CNP	

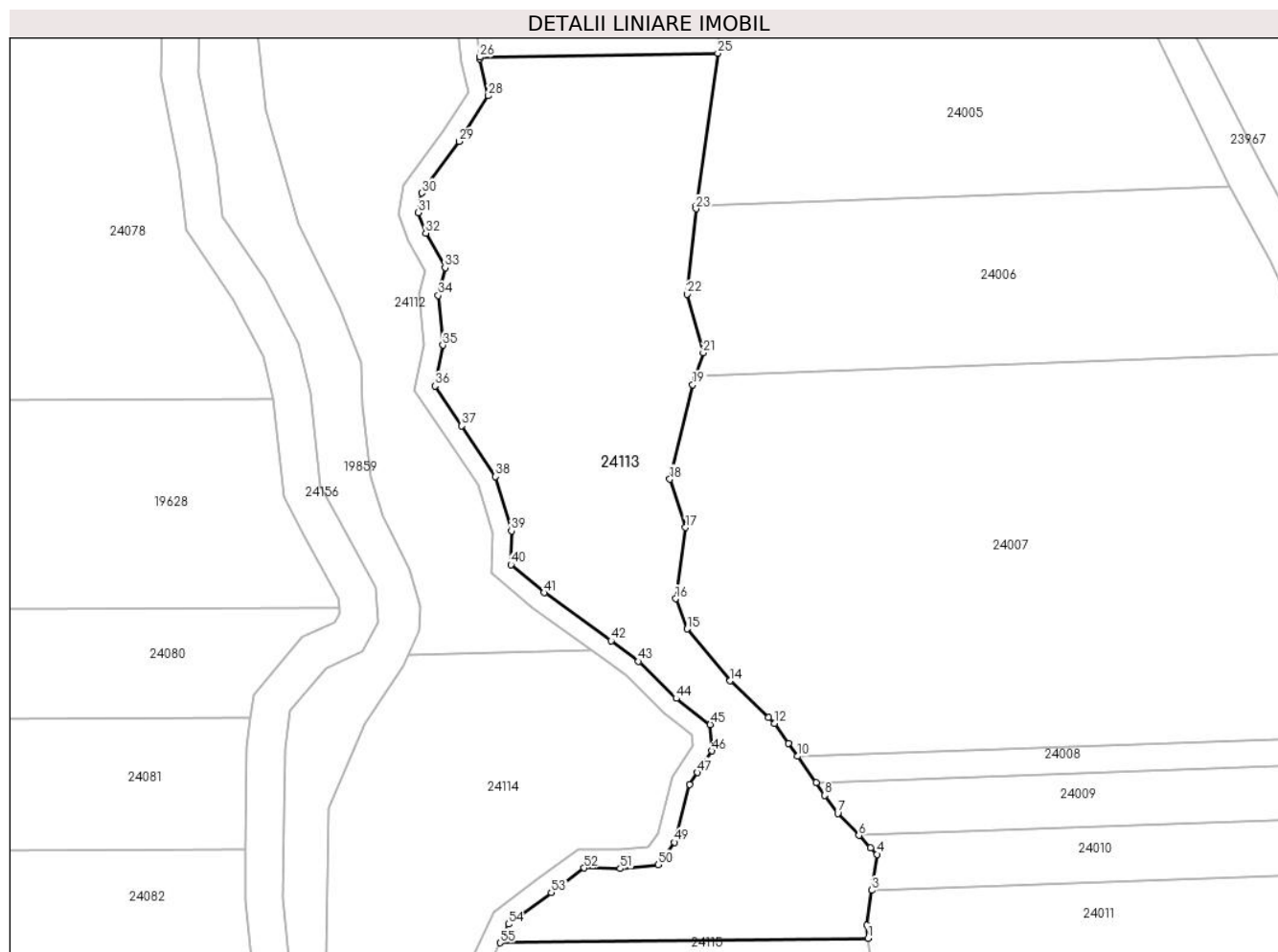
C. Partea III. SARCINI .

Inscrieri privind dezmembramintele dreptului de proprietate, drepturi reale de garanție și sarcini	Referințe
NU SUNT	

Teren

Nr cadastral	Suprafața (mp)*	Observații / Referințe
	2.000	

* Suprafața este determinată în planul de proiecție Stereo 70.



Date referitoare la teren

Crt	Categorie folosință	Intravilan	Suprafața (mp)	Tarla	Parcelă	Nr. topo	Observații / Referințe
1	faneata	NU	2.000	96	2713/49	-	

Lungime Segmente

1) Valorile lungimilor segmentelor sunt obținute din proiecție în plan.

Punct început	X / Y	Punct sfârșit	X / Y	Lungime segment	Punct început	X / Y	Punct sfârșit	X / Y	Lungime segment	Punct început	X / Y	Punct sfârșit	X / Y	Lungime segment
1	470.596,137 472.028,445	2	470.595,997 472.029,795	1.357	2	470.595,997 472.029,795	3	470.596,533 472.033,52	3.763	3	470.596,533 472.033,52	4	470.597,082 472.037,34	3.859
4	470.597,082 472.037,34	5	470.596,411 472.038,038	0.969	5	470.596,411 472.038,038	6	470.595,163 472.039,337	1.801	6	470.595,163 472.039,337	7	470.592,931 472.041,661	3.222
7	470.592,931 472.041,661	8	470.591,569 472.043,597	2.367	8	470.591,569 472.043,597	9	470.590,632 472.044,93	1.629	9	470.590,632 472.044,93	10	470.588,671 472.047,718	3.409
10	470.588,671 472.047,718	11	470.587,685 472.049,118	1.713	11	470.587,685 472.049,118	12	470.586,202 472.051,228	2.579	12	470.586,202 472.051,228	13	470.585,572 472.051,83	0.872
13	470.585,572 472.051,83	14	470.581,513 472.055,711	5.616	14	470.581,513 472.055,711	15	470.576,964 472.061,217	7.141	15	470.576,964 472.061,217	16	470.575,741 472.064,421	3.43
16	470.575,741 472.064,421	17	470.576,788 472.071,965	7.617	17	470.576,788 472.071,965	18	470.575,118 472.077,085	5.386	18	470.575,118 472.077,085	19	470.577,528 472.087,125	10.325

Punct început	X / Y	Punct sfârșit	X / Y	Lungime segment	Punct început	X / Y	Punct sfârșit	X / Y	Lungime segment	Punct început	X / Y	Punct sfârșit	X / Y	Lungime segment
19	470.577,528 472.087,125	20	470.577,847 472.088,068	0.996	20	470.577,847 472.088,068	21	470.578,671 472.090,505	2.572	21	470.578,671 472.090,505	22	470.576,955 472.096,711	6.44
22	470.576,955 472.096,711	23	470.577,9 472.105,767	9.104	23	470.577,9 472.105,767	24	470.577,935 472.106,013	0.248	24	470.577,935 472.106,013	25	470.580,21 472.122,239	16.385
25	470.580,21 472.122,239	26	470.554,951 472.121,813	25.263	26	470.554,951 472.121,813	27	470.554,97 472.121,646	0.168	27	470.554,97 472.121,646	28	470.555,873 472.117,724	4.025
28	470.555,873 472.117,724	29	470.552,776 472.112,879	5.75	29	470.552,776 472.112,879	30	470.548,804 472.107,426	6.746	30	470.548,804 472.107,426	31	470.548,45 472.105,354	2.102
31	470.548,45 472.105,354	32	470.549,234 472.103,186	2.306	32	470.549,234 472.103,186	33	470.551,274 472.099,503	4.21	33	470.551,274 472.099,503	34	470.550,563 472.096,563	3.024
34	470.550,563 472.096,563	35	470.551,04 472.091,308	5.277	35	470.551,04 472.091,308	36	470.550,196 472.086,961	4.429	36	470.550,196 472.086,961	37	470.553,035 472.082,741	5.087
37	470.553,035 472.082,741	38	470.556,639 472.077,384	6.456	38	470.556,639 472.077,384	39	470.558,313 472.071,618	6.004	39	470.558,313 472.071,618	40	470.558,273 472.068,039	3.58
40	470.558,273 472.068,039	41	470.561,765 472.065,061	4.589	41	470.561,765 472.065,061	42	470.568,894 472.059,957	8.768	42	470.568,894 472.059,957	43	470.571,799 472.057,785	3.628
43	470.571,799 472.057,785	44	470.575,8 472.053,857	5.607	44	470.575,8 472.053,857	45	470.579,404 472.051,084	4.547	45	470.579,404 472.051,084	46	470.579,563 472.048,304	2.784
46	470.579,563 472.048,304	47	470.578,07 472.046,0	2.746	47	470.578,07 472.046,0	48	470.577,243 472.044,723	1.521	48	470.577,243 472.044,723	49	470.575,634 472.038,6	6.331
49	470.575,634 472.038,6	50	470.573,893 472.036,24	2.932	50	470.573,893 472.036,24	51	470.569,862 472.035,816	4.053	51	470.569,862 472.035,816	52	470.566,042 472.035,891	3.821
52	470.566,042 472.035,891	53	470.562,543 472.033,292	4.358	53	470.562,543 472.033,292	54	470.558,011 472.029,926	5.645	54	470.558,011 472.029,926	55	470.557,101 472.027,958	2.168
55	470.557,101 472.027,958	1	470.596,137 472.028,445	39.039										

** Lungimile segmentelor sunt determinate în planul de proiecție Stereo 70 și sunt rotunjite la 1 milimetru.

*** Distanța dintre puncte este formată din segmente cumulate ce sunt mai mici decât valoarea 1 milimetru.

**DATE DESPRE IMOBILUL NR. 24114**

Oficiul de Cadastru și Publicitate Imobiliară SIBIU
Biroul de Cadastru și Publicitate Imobiliară Avrig

A. Partea I. Descrierea imobilului

TEREN Extravilan

Adresa: Jud. Sibiu

Nr. Crt	Nr cadastral Nr. topografic	Suprafața* (mp)	Observații / Referințe
A1		1.400	Sector cadastral:74 Teren neimprejmuit;

B. Partea II. Proprietari și acte

Inscrieri privitoare la dreptul de proprietate și alte drepturi reale	Referințe
/	
Act Notarial nr. 1942, din 08/09/2011 emis de NP POPA CORNELIA (contract de vanzare-cumparare);	
B1	A1
Intabulare, drept de PROPRIETATE, dobandit prin Conventie, cota actuala 1/1	
1) SC SOBIS SOLUTIONS SRL, CIF:12018818	

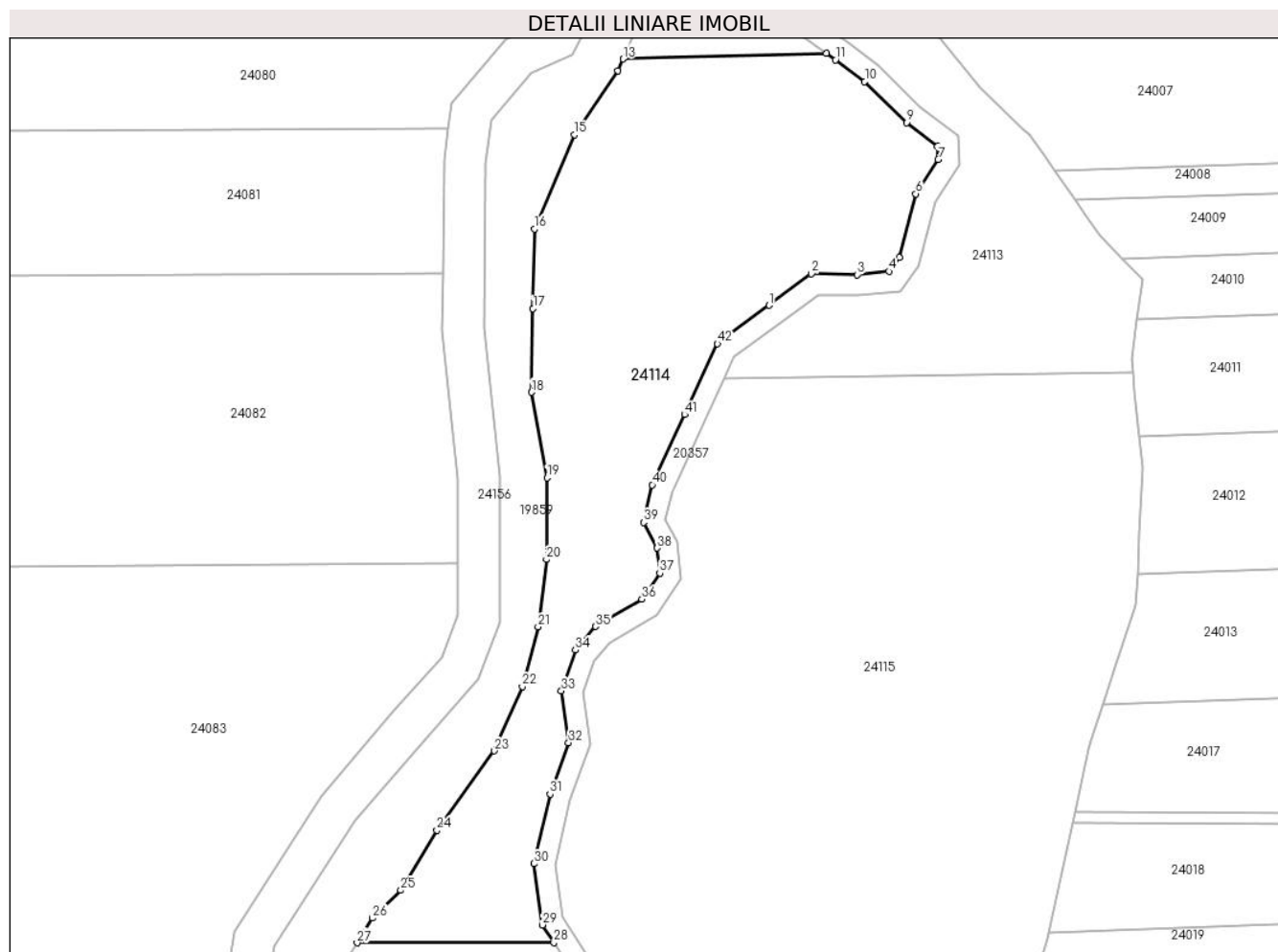
C. Partea III. SARCINI .

Inscrieri privind dezmembramintele dreptului de proprietate, drepturi reale de garanție și sarcini	Referințe
NU SUNT	

Teren

Nr cadastral	Suprafața (mp)*	Observații / Referințe
	1.400	

* Suprafața este determinată în planul de proiecție Stereo 70.



Date referitoare la teren

Crt	Categorie folosință	Intravilan	Suprafața (mp)	Tarla	Parcelă	Nr. topo	Observații / Referințe
1	faneata	NU	1.400	96	2713/46	-	

Lungime Segmente

1) Valorile lungimilor segmentelor sunt obținute din proiecție în plan.

Punct început	X / Y	Punct sfârșit	X / Y	Lungime segment	Punct început	X / Y	Punct sfârșit	X / Y	Lungime segment	Punct început	X / Y	Punct sfârșit	X / Y	Lungime segment
1	470.561,351 472.034,898	2	470.565,398 472.037,904	5.042	2	470.565,398 472.037,904	3	470.569,777 472.037,818	4.379	3	470.569,777 472.037,818	4	470.572,807 472.038,137	3.047
4	470.572,807 472.038,137	5	470.573,797 472.039,479	1.668	5	470.573,797 472.039,479	6	470.575,39 472.045,542	6.268	6	470.575,39 472.045,542	7	470.577,529 472.048,843	3.933
7	470.577,529 472.048,843	8	470.577,46 472.050,057	1.216	8	470.577,46 472.050,057	9	470.574,485 472.052,345	3.753	9	470.574,485 472.052,345	10	470.570,494 472.056,263	5.593
10	470.570,494 472.056,263	11	470.567,713 472.058,342	3.472	11	470.567,713 472.058,342	12	470.566,824 472.058,979	1.094	12	470.566,824 472.058,979	13	470.547,393 472.058,438	19.438
13	470.547,393 472.058,438	14	470.546,904 472.057,306	1.233	14	470.546,904 472.057,306	15	470.542,714 472.051,207	7.4	15	470.542,714 472.051,207	16	470.538,899 472.042,18	9.8
16	470.538,899 472.042,18	17	470.538,769 472.034,581	7.6	17	470.538,769 472.034,581	18	470.538,632 472.026,582	8.0	18	470.538,632 472.026,582	19	470.540,116 472.018,416	8.3

Punct început	X / Y	Punct sfârșit	X / Y	Lungime segment	Punct început	X / Y	Punct sfârșit	X / Y	Lungime segment	Punct început	X / Y	Punct sfârșit	X / Y	Lungime segment
19	470.540,116 472.018,416	20	470.540,052 472.010,616	7.8	20	470.540,052 472.010,616	21	470.539,265 472.004,164	6.5	21	470.539,265 472.004,164	22	470.537,755 471.998,46	5.9
22	470.537,755 471.998,46	23	470.535,085 471.992,315	6.7	23	470.535,085 471.992,315	24	470.529,584 471.984,754	9.35	24	470.529,584 471.984,754	25	470.526,144 471.979,005	6.7
25	470.526,144 471.979,005	26	470.523,428 471.976,347	3.8	26	470.523,428 471.976,347	27	470.521,948 471.973,989	2.785	27	470.521,948 471.973,989	28	470.540,771 471.973,995	18.823
28	470.540,771 471.973,995	29	470.539,683 471.975,695	2.018	29	470.539,683 471.975,695	30	470.538,846 471.981,54	5.905	30	470.538,846 471.981,54	31	470.540,409 471.988,206	6.846
31	470.540,409 471.988,206	32	470.542,176 471.993,108	5.211	32	470.542,176 471.993,108	33	470.541,49 471.998,054	4.993	33	470.541,49 471.998,054	34	470.542,835 472.001,954	4.126
34	470.542,835 472.001,954	35	470.544,744 472.004,214	2.958	35	470.544,744 472.004,214	36	470.549,186 472.006,82	5.15	36	470.549,186 472.006,82	37	470.550,901 472.009,296	3.011
37	470.550,901 472.009,296	38	470.550,66 472.011,715	2.431	38	470.550,66 472.011,715	39	470.549,337 472.014,158	2.778	39	470.549,337 472.014,158	40	470.550,173 472.017,744	3.682
40	470.550,173 472.017,744	41	470.553,28 472.024,462	7.402	41	470.553,28 472.024,462	42	470.556,41 472.031,228	7.455	42	470.556,41 472.031,228	1	470.561,351 472.034,898	6.155

** Lungimile segmentelor sunt determinate în planul de proiecție Stereo 70 și sunt rotunjite la 1 milimetru.

*** Distanța dintre puncte este formată din segmente cumulate ce sunt mai mici decât valoarea 1 milimetru.

**DATE DESPRE IMOBILUL NR. 24115**

Oficiul de Cadastru și Publicitate Imobiliară SIBIU
Biroul de Cadastru și Publicitate Imobiliară Avrig

A. Partea I. Descrierea imobilului

TEREN Extravilan

Adresa: Jud. Sibiu

Nr. Crt	Nr cadastral Nr. topografic	Suprafața* (mp)	Observații / Referințe
A1		2.800	Sector cadastral:74 Teren neimprejmuit;

B. Partea II. Proprietari și acte

Inscrieri privitoare la dreptul de proprietate și alte drepturi reale	Referințe
/	
Act Administrativ nr. 1304/15, din 07/05/2003 emis de CJPSDPAT SIBIU (titlu de proprietate);	
B1	A1
Intabulare, drept de PROPRIETATE, dobandit prin Reconstituire, cota actuala 1/1 1) TURCU GHEORGHE, lipsă CNP	

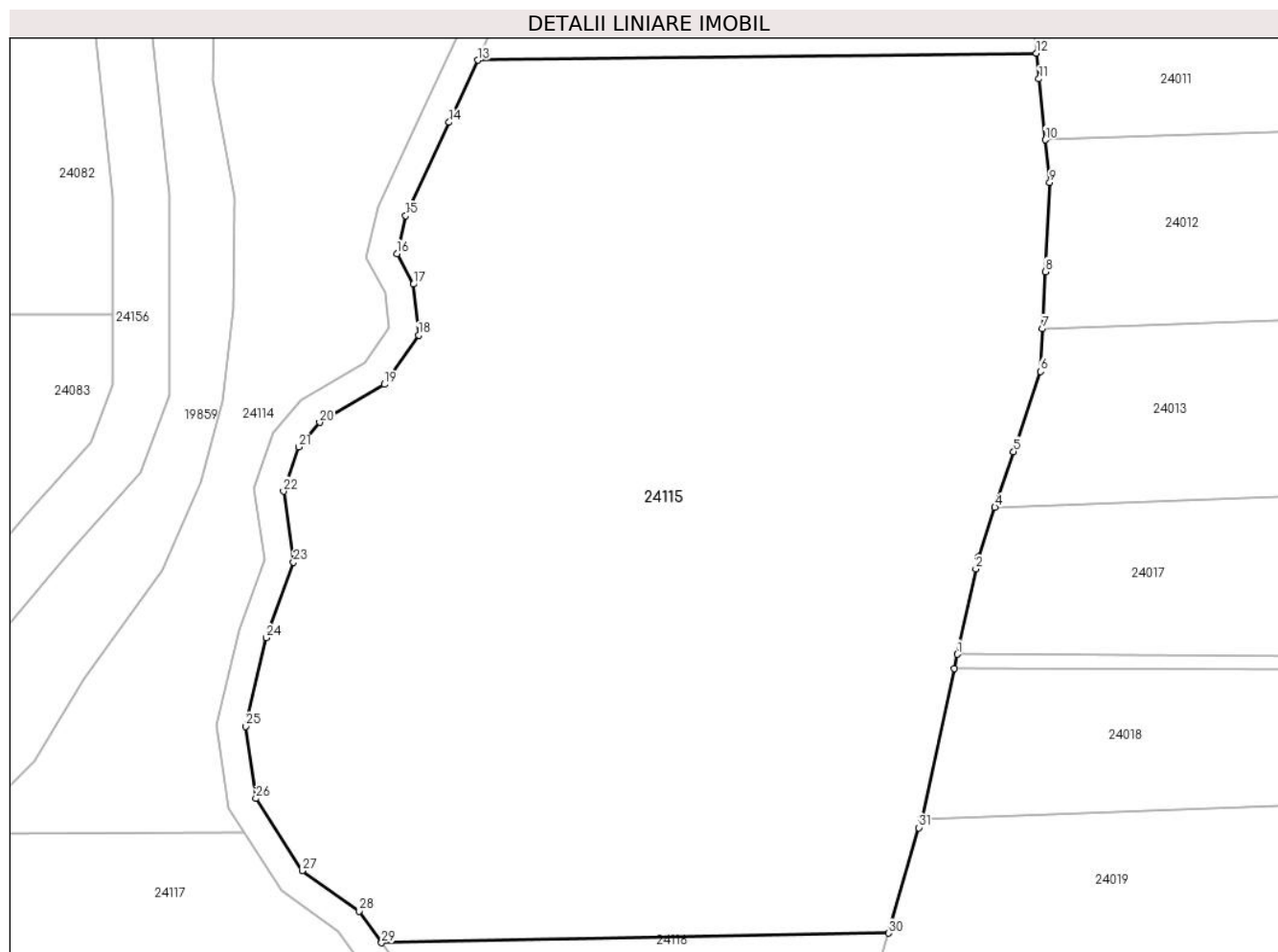
C. Partea III. SARCINI .

Inscrieri privind dezmembramintele dreptului de proprietate, drepturi reale de garanție și sarcini	Referințe
NU SUNT	

Teren

Nr cadastral	Suprafața (mp)*	Observații / Referințe
	2.800	

* Suprafața este determinată în planul de proiecție Stereo 70.



Date referitoare la teren

Crt	Categorie folosință	Intravilan	Suprafața (mp)	Tarla	Parcelă	Nr. topo	Observații / Referințe
1	faneata	NU	2.800	96	2713/86	-	

Lungime Segmente

1) Valorile lungimilor segmentelor sunt obținute din proiecție în plan.

Punct început	X / Y	Punct sfârșit	X / Y	Lungime segment (** (m)
1	470.590,608 471.986,48	2	470.591,901 471.992,434	6.093
3	470.592,083 471.993,273	4	470.593,241 471.996,731	3.647
5	470.594,548 472.000,634	6	470.596,418 472.006,218	5.889
7	470.596,566 472.009,203	8	470.596,763 472.013,192	3.994
9	470.597,072 472.019,425	10	470.596,764 472.022,399	2.99

Punct început	X / Y	Punct sfârșit	X / Y	Lungime segment (** (m)
2	470.591,901 471.992,434	3	470.592,083 471.993,273	0.859
4	470.593,241 471.996,731	5	470.594,548 472.000,634	4.116
6	470.596,418 472.006,218	7	470.596,566 472.009,203	2.989
8	470.596,763 472.013,192	9	470.597,072 472.019,425	6.241
10	470.596,764 472.022,399	11	470.596,322 472.026,657	4.281

Punct început	X / Y	Punct sfârșit	X / Y	Lungime segment (** (m)
11	470.596,322 472.026,657	12	470.596,137 472.028,445	1.798
13	470.557,101 472.027,958	14	470.555,096 472.023,623	4.777
15	470.552,074 472.017,09	16	470.551,457 472.014,443	2.718
17	470.552,61 472.012,313	18	470.552,964 472.008,762	3.569
19	470.550,579 472.005,318	20	470.546,051 472.002,662	5.25
21	470.544,604 472.000,949	22	470.543,537 471.997,854	3.274
23	470.544,224 471.992,894	24	470.542,33 471.987,636	5.589
25	470.540,879 471.981,451	26	470.541,601 471.976,407	5.095
27	470.544,83 471.971,363	28	470.548,797 471.968,536	4.871
29	470.550,387 471.966,332	30	470.585,793 471.966,998	35.412
31	470.587,933 471.974,366	32	470.588,116 471.974,996	0.656
33	470.590,392 471.985,482	1	470.590,608 471.986,48	1.022

Punct început	X / Y	Punct sfârșit	X / Y	Lungime segment (** (m)
12	470.596,137 472.028,445	13	470.557,101 472.027,958	39.039
14	470.555,096 472.023,623	15	470.552,074 472.017,09	7.198
16	470.551,457 472.014,443	17	470.552,61 472.012,313	2.422
18	470.552,964 472.008,762	19	470.550,579 472.005,318	4.189
20	470.546,051 472.002,662	21	470.544,604 472.000,949	2.242
22	470.543,537 471.997,854	23	470.544,224 471.992,894	5.007
24	470.542,33 471.987,636	25	470.540,879 471.981,451	6.354
26	470.541,601 471.976,407	27	470.544,83 471.971,363	5.99
28	470.548,797 471.968,536	29	470.550,387 471.966,332	2.717
30	470.585,793 471.966,998	31	470.587,933 471.974,366	7.673
32	470.588,116 471.974,996	33	470.590,392 471.985,482	10.729

** Lungimile segmentelor sunt determinate în planul de proiecție Stereo 70 și sunt rotunjite la 1 milimetru.

*** Distanța dintre puncte este formată din segmente cumulate ce sunt mai mici decât valoarea 1 milimetru.

**DATE DESPRE IMOBILUL NR. 24116**

Oficiul de Cadastru și Publicitate Imobiliară SIBIU
Biroul de Cadastru și Publicitate Imobiliară Avrig

A. Partea I. Descrierea imobilului

TEREN Extravilan

Adresa: Jud. Sibiu

Nr. Crt	Nr cadastral Nr. topografic	Suprafața* (mp)	Observații / Referințe
A1		737	Sector cadastral:74 Teren neimprejmuit; Diferența de suprafață se regăsește la ID 24117

B. Partea II. Proprietari și acte

Inscrieri privitoare la dreptul de proprietate și alte drepturi reale		Referințe
/		
Act Administrativ nr. 1178/15, din 30/01/2003 emis de CJPSDPAT SIBIU (titlu de proprietate);		
B1	Intabulare, drept de PROPRIETATE, dobandit prin Reconstituire, cota actuala 1/1 1) DOBRILA VICTORIA, lipsă CNP 2) STOICUT FILOFTEIA, lipsă CNP	A1

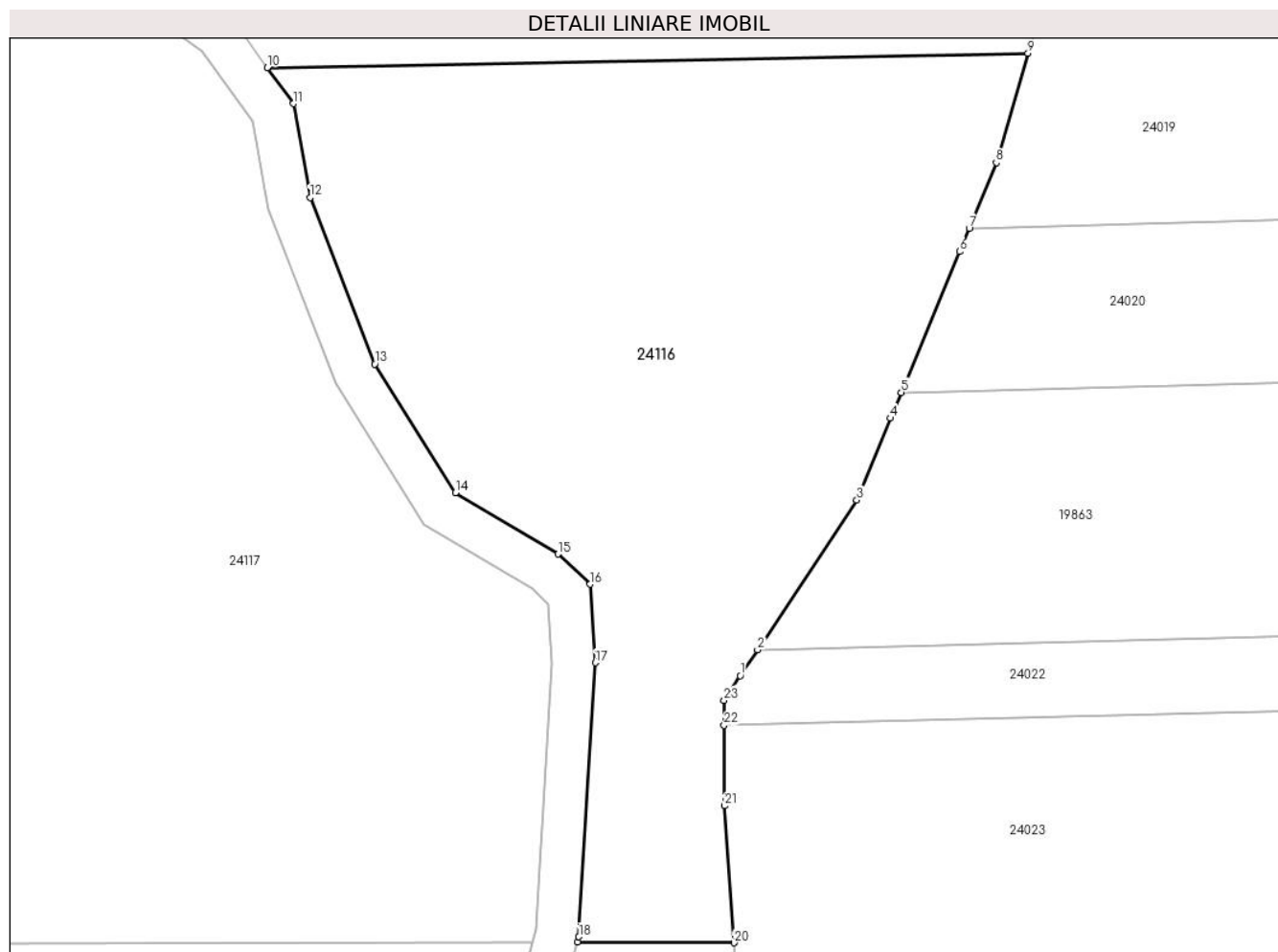
C. Partea III. SARCINI .

Inscrieri privind dezmembramintele dreptului de proprietate, drepturi reale de garanție și sarcini	Referințe
NU SUNT	

Teren

Nr cadastral	Suprafața (mp)*	Observații / Referințe
	737	Diferența de suprafață se regăsește la ID 24117

* Suprafața este determinată în planul de proiecție Stereo 70.



Date referitoare la teren

Crt	Categorie folosință	Intra vilan	Suprafața (mp)	Tarla	Parcelă	Nr. topo	Observații / Referințe
1	faneata	NU	737	96	2713/85/1	-	

Lungime Segmente

1) Valorile lungimilor segmentelor sunt obținute din proiecție în plan.

Punct început	X / Y	Punct sfârșit	X / Y	Lungime segment (** (m)
1	470.572,405 471.938,044	2	470.573,208 471.939,254	1.452
3	470.577,823 471.946,214	4	470.579,398 471.950,021	4.12
5	470.579,894 471.951,22	6	470.582,603 471.957,769	7.088
7	470.583,055 471.958,863	8	470.584,315 471.961,91	3.297
9	470.585,793 471.966,998	10	470.550,387 471.966,332	35.412

Punct început	X / Y	Punct sfârșit	X / Y	Lungime segment (** (m)
2	470.573,208 471.939,254	3	470.577,823 471.946,214	8.351
4	470.579,398 471.950,021	5	470.579,894 471.951,22	1.298
6	470.582,603 471.957,769	7	470.583,055 471.958,863	1.183
8	470.584,315 471.961,91	9	470.585,793 471.966,998	5.298
10	470.550,387 471.966,332	11	470.551,602 471.964,649	2.076

Punct început	X / Y	Punct sfârșit	X / Y	Lungime segment (** (m))
11	470.551,602 471.964,649	12	470.552,38 471.960,287	4.431
13	470.555,384 471.952,542	14	470.559,14 471.946,559	7.064
15	470.563,924 471.943,708	16	470.565,416 471.942,297	2.053
17	470.565,651 471.938,649	18	470.564,888 471.925,902	12.77
19	470.564,819 471.925,657	20	470.572,107 471.925,624	7.288
21	470.571,664 471.931,995	22	470.571,65 471.935,738	3.744
23	470.571,646 471.936,899	1	470.572,405 471.938,044	1.374

Punct început	X / Y	Punct sfârșit	X / Y	Lungime segment (** (m))
12	470.552,38 471.960,287	13	470.555,384 471.952,542	8.307
14	470.559,14 471.946,559	15	470.563,924 471.943,708	5.57
16	470.565,416 471.942,297	17	470.565,651 471.938,649	3.655
18	470.564,888 471.925,902	19	470.564,819 471.925,657	0.254
20	470.572,107 471.925,624	21	470.571,664 471.931,995	6.386
22	470.571,65 471.935,738	23	470.571,646 471.936,899	1.161

** Lungimile segmentelor sunt determinate în planul de proiecție Stereo 70 și sunt rotunjite la 1 milimetru.

*** Distanța dintre puncte este formată din segmente cumulate ce sunt mai mici decât valoarea 1 milimetru.

**DATE DESPRE IMOBILUL NR. 24117**

Oficiul de Cadastru și Publicitate Imobiliară SIBIU
Biroul de Cadastru și Publicitate Imobiliară Avrig

A. Partea I. Descrierea imobilului

TEREN Extravilan

Adresa: Jud. Sibiu

Nr. Crt	Nr cadastral Nr. topografic	Suprafața* (mp)	Observații / Referințe
A1		1.863	Sector cadastral:74 Teren neimprejmuit; Diferența de suprafață se regăsește la ID 24116

B. Partea II. Proprietari și acte

Inscrieri privitoare la dreptul de proprietate și alte drepturi reale		Referințe
/		
Act Administrativ nr. 1178/15, din 30/01/2003 emis de CJPSDPAT SIBIU (titlu de proprietate);		
B1	Intabulare, drept de PROPRIETATE, dobandit prin Reconstituire, cota actuala 1/1 1) DOBRILA VICTORIA, lipsă CNP 2) STOICUT FILOFTEIA, lipsă CNP	A1

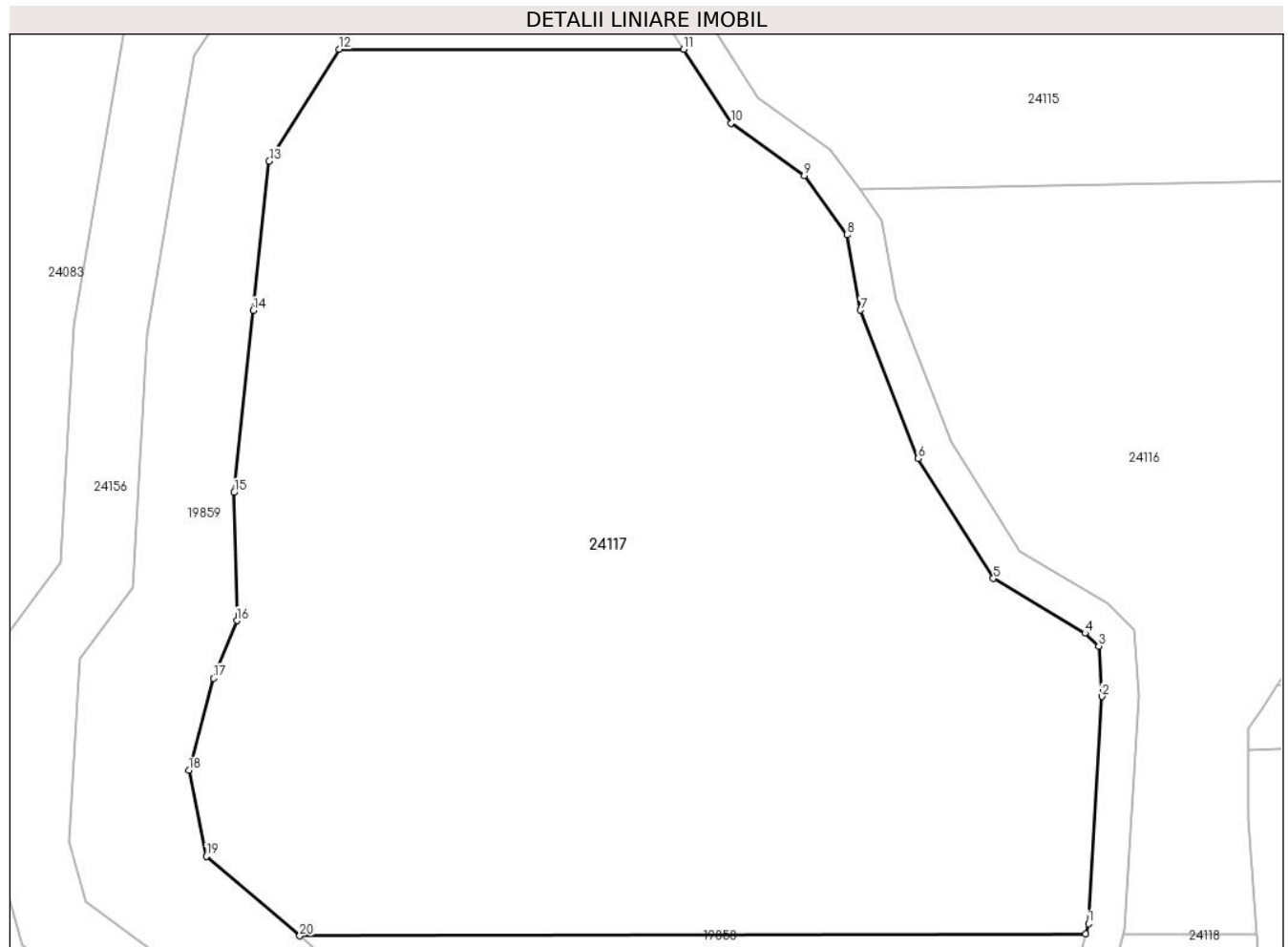
C. Partea III. SARCINI .

Inscrieri privind dezmembramintele dreptului de proprietate, drepturi reale de garanție și sarcini	Referințe
NU SUNT	

Teren

Nr cadastral	Suprafața (mp)*	Observații / Referințe
	1.863	Diferența de suprafață se regăsește la ID 24116

* Suprafața este determinată în planul de proiecție Stereo 70.



Date referitoare la teren

Crt	Categorie folosință	Intravilan	Suprafața (mp)	Tarla	Parcelă	Nr. topo	Observații / Referințe
1	faneata	NU	1.863	96	2713/85/2	-	

Lungime Segmente

1) Valorile lungimilor segmentelor sunt obținute din proiecție în plan.

Punct început	X / Y	Punct sfârșit	X / Y	Lungime segment (** (m)
1	470.562,905 471.926,237	2	470.563,647 471.938,645	12.43
3	470.563,471 471.941,384	4	470.562,71 471.942,103	1.047
5	470.557,702 471.945,088	6	470.553,588 471.951,64	7.736
7	470.550,445 471.959,744	8	470.549,713 471.963,849	4.169
9	470.547,368 471.967,098	10	470.543,354 471.969,959	4.929

Punct început	X / Y	Punct sfârșit	X / Y	Lungime segment (** (m)
2	470.563,647 471.938,645	3	470.563,471 471.941,384	2.745
4	470.562,71 471.942,103	5	470.557,702 471.945,088	5.831
6	470.553,588 471.951,64	7	470.550,445 471.959,744	8.693
8	470.549,713 471.963,849	9	470.547,368 471.967,098	4.007
10	470.543,354 471.969,959	11	470.540,771 471.973,995	4.792

Punct început	X / Y	Punct sfârșit	X / Y	Lungime segment (** (m)
11	470.540,771 471.973,995	12	470.521,948 471.973,989	18.823
13	470.518,111 471.967,878	14	470.517,246 471.959,724	8.2
15	470.516,192 471.949,78	16	470.516,354 471.942,781	7.0
17	470.515,067 471.939,634	18	470.513,726 471.934,61	5.2
19	470.514,684 471.929,907	20	470.519,788 471.925,564	6.702
21	470.562,744 471.925,667	1	470.562,905 471.926,237	0.592

Punct început	X / Y	Punct sfârșit	X / Y	Lungime segment (** (m)
12	470.521,948 471.973,989	13	470.518,111 471.967,878	7.215
14	470.517,246 471.959,724	15	470.516,192 471.949,78	10.0
16	470.516,354 471.942,781	17	470.515,067 471.939,634	3.4
18	470.513,726 471.934,61	19	470.514,684 471.929,907	4.8
20	470.519,788 471.925,564	21	470.562,744 471.925,667	42.956

** Lungimile segmentelor sunt determinate în planul de proiecție Stereo 70 și sunt rotunjite la 1 milimetru.

*** Distanța dintre puncte este formată din segmente cumulate ce sunt mai mici decât valoarea 1 milimetru.

**DATE DESPRE IMOBILUL NR. 24118**

Oficiul de Cadastru și Publicitate Imobiliară SIBIU
Biroul de Cadastru și Publicitate Imobiliară Avrig

A. Partea I. Descrierea imobilului

TEREN Extravilan

Adresa: Jud. Sibiu

Nr. Crt	Nr cadastral Nr. topografic	Suprafața* (mp)	Observații / Referințe
A1		423	Sector cadastral:74 Teren neimprejmuit; Diferența de suprafață se regăsește la ID 19858

B. Partea II. Proprietari și acte

Inscrieri privitoare la dreptul de proprietate și alte drepturi reale		Referințe
/		
Act Administrativ nr. 815/15, din 05/05/1999 emis de CJPSDPAT SIBIU (titlu de proprietate);		
B1	Intabulare, drept de PROPRIETATE, dobândit prin Reconstituire, cota actuala 1/1 1) TUTOR ANA, lipsă CNP	A1

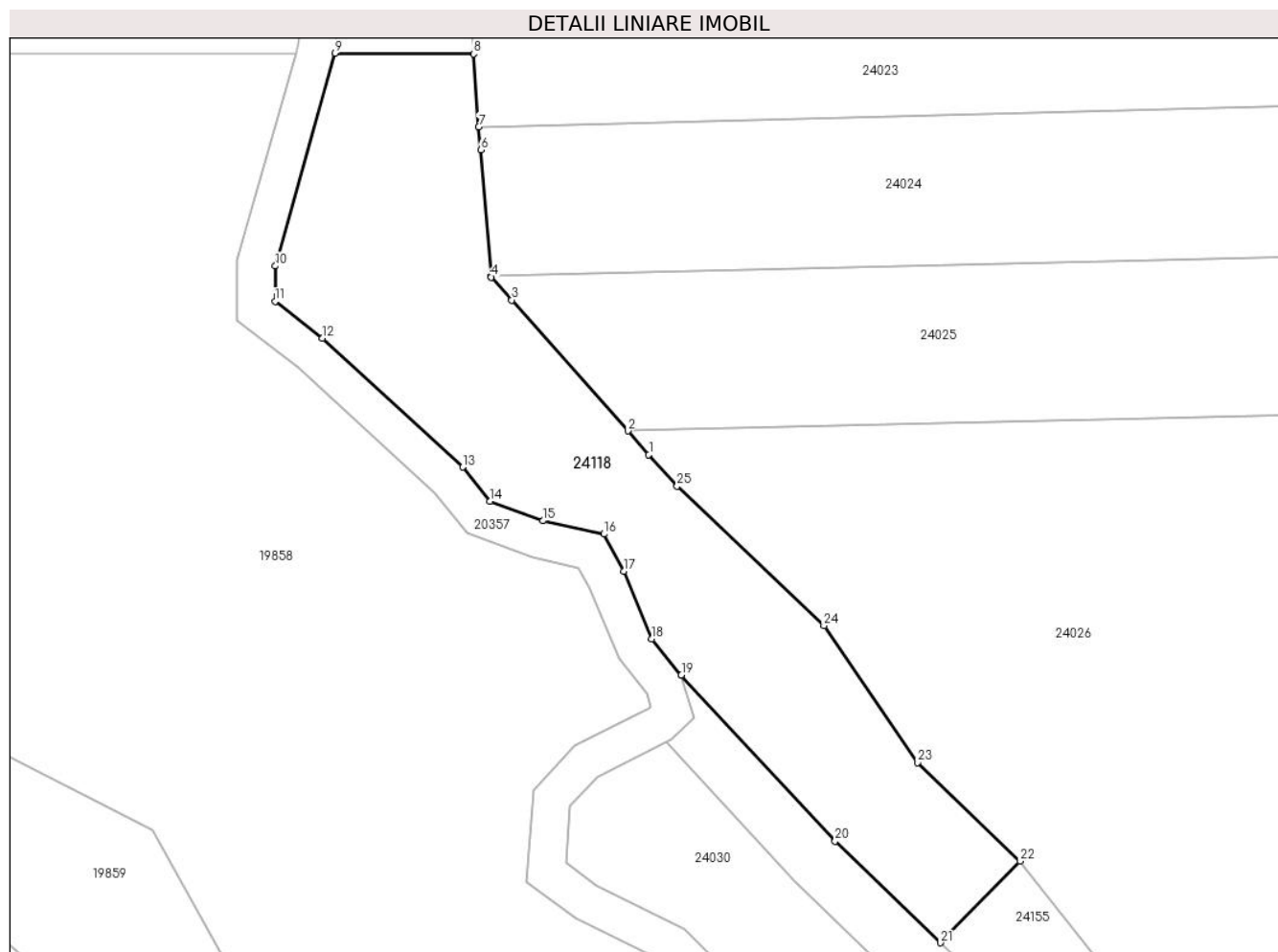
C. Partea III. SARCINI .

Inscrieri privind dezmembramintele dreptului de proprietate, drepturi reale de garanție și sarcini	Referințe
NU SUNT	

Teren

Nr cadastral	Suprafața (mp)*	Observații / Referințe
	423	Diferența de suprafață se regăsește la ID 19858

* Suprafața este determinată în planul de proiecție Stereo 70.



Date referitoare la teren

Crt	Categorie folosință	Intravilan	Suprafața (mp)	Tarla	Parcelă	Nr. topo	Observații / Referințe
1	faneata	NU	423	96	2713/84/1	-	

Lungime Segmente

1) Valorile lungimilor segmentelor sunt obținute din proiecție în plan.

Punct început	X / Y	Punct sfârșit	X / Y	Lungime segment (** (m)
1	470.581,322 471.904,562	2	470.580,219 471.905,804	1.661
3	470.574,112 471.912,684	4	470.573,04 471.913,892	1.615
5	470.573,036 471.913,946	6	470.572,478 471.920,573	6.65
7	470.572,375 471.921,791	8	470.572,107 471.925,624	3.842
9	470.564,819 471.925,657	10	470.561,67 471.914,475	11.617

Punct început	X / Y	Punct sfârșit	X / Y	Lungime segment (** (m)
2	470.580,219 471.905,804	3	470.574,112 471.912,684	9.199
4	470.573,04 471.913,892	5	470.573,036 471.913,946	0.055
6	470.572,478 471.920,573	7	470.572,375 471.921,791	1.223
8	470.572,107 471.925,624	9	470.564,819 471.925,657	7.288
10	470.561,67 471.914,475	11	470.561,661 471.912,606	1.869

Punct început	X / Y	Punct sfârșit	X / Y	Lungime segment (** (m)
11	470.561,661 471.912,606	12	470.564,158 471.910,687	3.149
13	470.571,53 471.903,904	14	470.572,976 471.902,114	2.301
15	470.575,743 471.901,078	16	470.578,962 471.900,385	3.293
17	470.579,995 471.898,43	18	470.581,48 471.894,877	3.85
19	470.583,034 471.892,971	20	470.591,116 471.884,234	11.902
21	470.596,669 471.878,9	22	470.600,859 471.883,196	6.0
23	470.595,463 471.888,378	24	470.590,529 471.895,568	8.72
25	470.582,804 471.902,892	1	470.581,322 471.904,562	2.234

Punct început	X / Y	Punct sfârșit	X / Y	Lungime segment (** (m)
12	470.564,158 471.910,687	13	470.571,53 471.903,904	10.018
14	470.572,976 471.902,114	15	470.575,743 471.901,078	2.954
16	470.578,962 471.900,385	17	470.579,995 471.898,43	2.211
18	470.581,48 471.894,877	19	470.583,034 471.892,971	2.459
20	470.591,116 471.884,234	21	470.596,669 471.878,9	7.7
22	470.600,859 471.883,196	23	470.595,463 471.888,378	7.481
24	470.590,529 471.895,568	25	470.582,804 471.902,892	10.645

** Lungimile segmentelor sunt determinate în planul de proiecție Stereo 70 și sunt rotunjite la 1 milimetru.

*** Distanța dintre puncte este formată din segmente cumulate ce sunt mai mici decât valoarea 1 milimetru.

**DATE DESPRE IMOBILUL NR. 24120**

Oficiul de Cadastru și Publicitate Imobiliară SIBIU
Biroul de Cadastru și Publicitate Imobiliară Avrig

A. Partea I. Descrierea imobilului

TEREN Extravilan

Adresa: Jud. Sibiu

Nr. Crt	Nr cadastral Nr. topografic	Suprafața* (mp)	Observații / Referințe
A1		3.200	Sector cadastral:74 Teren neimprejmuit;

B. Partea II. Proprietari și acte

Inscrieri privitoare la dreptul de proprietate și alte drepturi reale		Referințe
/		
Act Administrativ nr. 1208/15, din 31/01/2003 emis de CJPSDPAT SIBIU (titlu de proprietate);		
B1	Intabulare, drept de PROPRIETATE, dobandit prin Reconstituire, cota actuala 1/1 1) GLIGA MARIA, lipsă CNP	A1

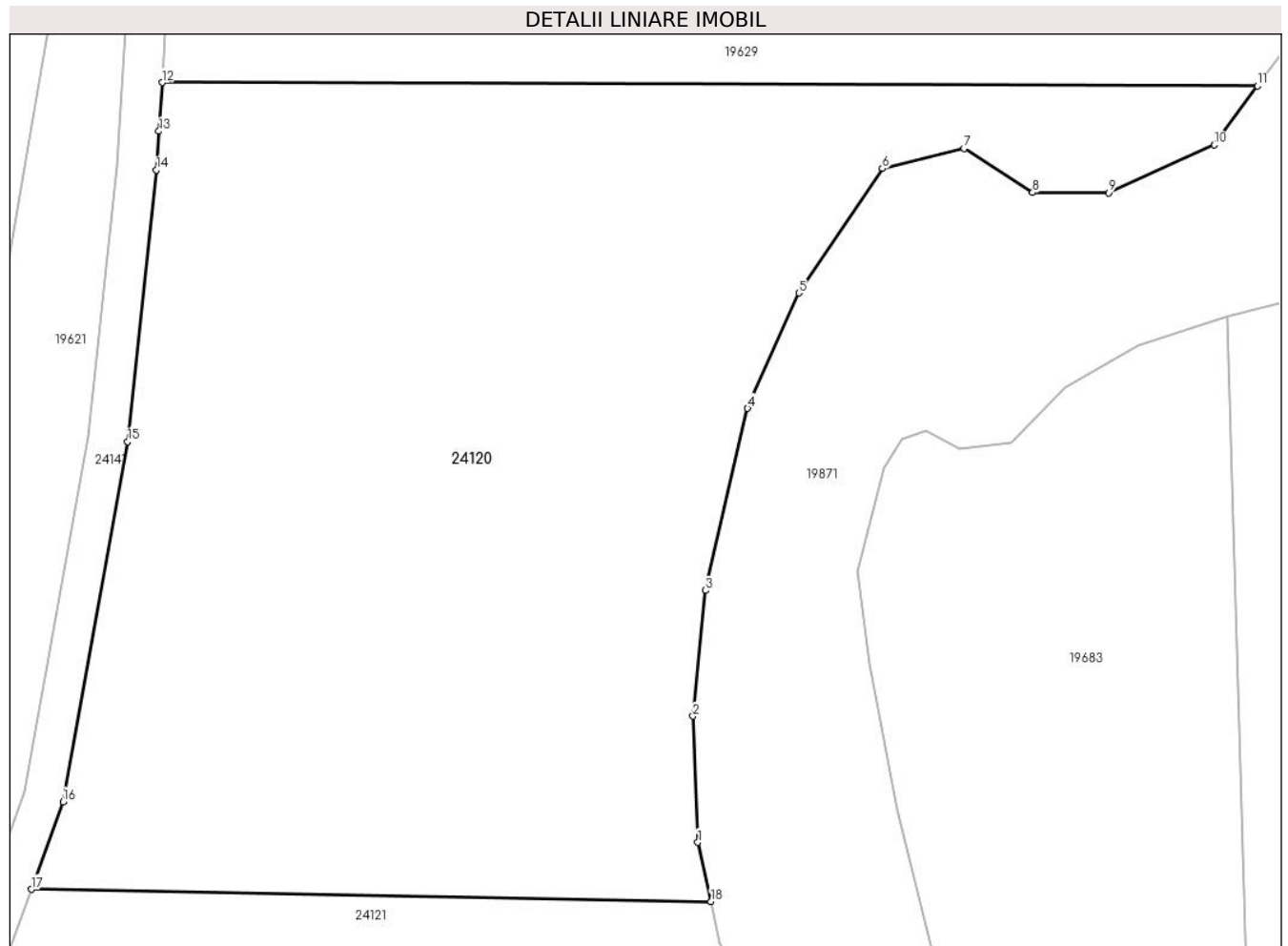
C. Partea III. SARCINI .

Inscrieri privind dezmembramintele dreptului de proprietate, drepturi reale de garanție și sarcini	Referințe
NU SUNT	

Teren

Nr cadastral	Suprafața (mp)*	Observații / Referințe
	3.200	

* Suprafața este determinată în planul de proiecție Stereo 70.



Date referitoare la teren

Crt	Categorie folosință	Intravilan	Suprafața (mp)	Tarla	Parcelă	Nr. topo	Observații / Referințe
1	faneata	NU	3.200	96	2775/20	-	

Lungime Segmente

1) Valorile lungimilor segmentelor sunt obținute din proiecție în plan.

Punct început	X / Y	Punct sfârșit	X / Y	Lungime segment (** (m)
1	470.370,678 472.138,96	2	470.370,317 472.148,554	9.6
2	470.370,317 472.148,554	3	470.371,278 472.158,106	9.6
3	470.371,278 472.158,106	4	470.374,469 472.171,942	14.2
4	470.374,469 472.171,942	5	470.378,375 472.180,712	9.6
5	470.378,375 472.180,712	6	470.384,722 472.190,182	11.4

Punct început	X / Y	Punct sfârșit	X / Y	Lungime segment (** (m)
6	470.384,722 472.190,182	7	470.390,939 472.191,699	6.4
7	470.390,939 472.191,699	8	470.396,159 472.188,352	6.2
8	470.396,159 472.188,352	9	470.401,959 472.188,34	5.8
9	470.401,959 472.188,34	10	470.409,973 472.191,974	8.8
10	470.409,973 472.191,974	11	470.413,282 472.196,445	5.562
11	470.413,282 472.196,445	12	470.329,898 472.196,717	83.385
12	470.329,898 472.196,717	13	470.329,663 472.193,013	3.711
13	470.329,663 472.193,013	14	470.329,476 472.190,06	2.958
14	470.329,476 472.190,06	15	470.327,281 472.169,408	20.768
15	470.327,281 472.169,408	16	470.322,366 472.142,044	27.803
16	470.322,366 472.142,044	17	470.319,961 472.135,388	7.077
17	470.319,961 472.135,388	18	470.371,681 472.134,456	51.728
18	470.371,681 472.134,456	1	470.370,678 472.138,96	4.614

** Lungimile segmentelor sunt determinate în planul de proiecție Stereo 70 și sunt rotunjite la 1 milimetru.

*** Distanța dintre puncte este formată din segmente cumulate ce sunt mai mici decât valoarea 1 milimetru.

**DATE DESPRE IMOBILUL NR. 24121**

Oficiul de Cadastru și Publicitate Imobiliară SIBIU
Biroul de Cadastru și Publicitate Imobiliară Avrig

A. Partea I. Descrierea imobilului

TEREN Extravilan

Adresa: Jud. Sibiu

Nr. Crt	Nr cadastral Nr. topografic	Suprafața* (mp)	Observații / Referințe
A1		3.800	Sector cadastral:74 Teren neimprejmuit;

B. Partea II. Proprietari și acte

Inscrieri privitoare la dreptul de proprietate și alte drepturi reale	Referințe
/	
Act Administrativ nr. 1346/15, din 19/02/2013 emis de CJPSDPAT SIBIU (titlu de proprietate);	
B1	A1
Intabulare, drept de PROPRIETATE, dobandit prin Reconstituire, cota actuala 1/1 1) BLENDEA VICTORIA , lipsă CNP	

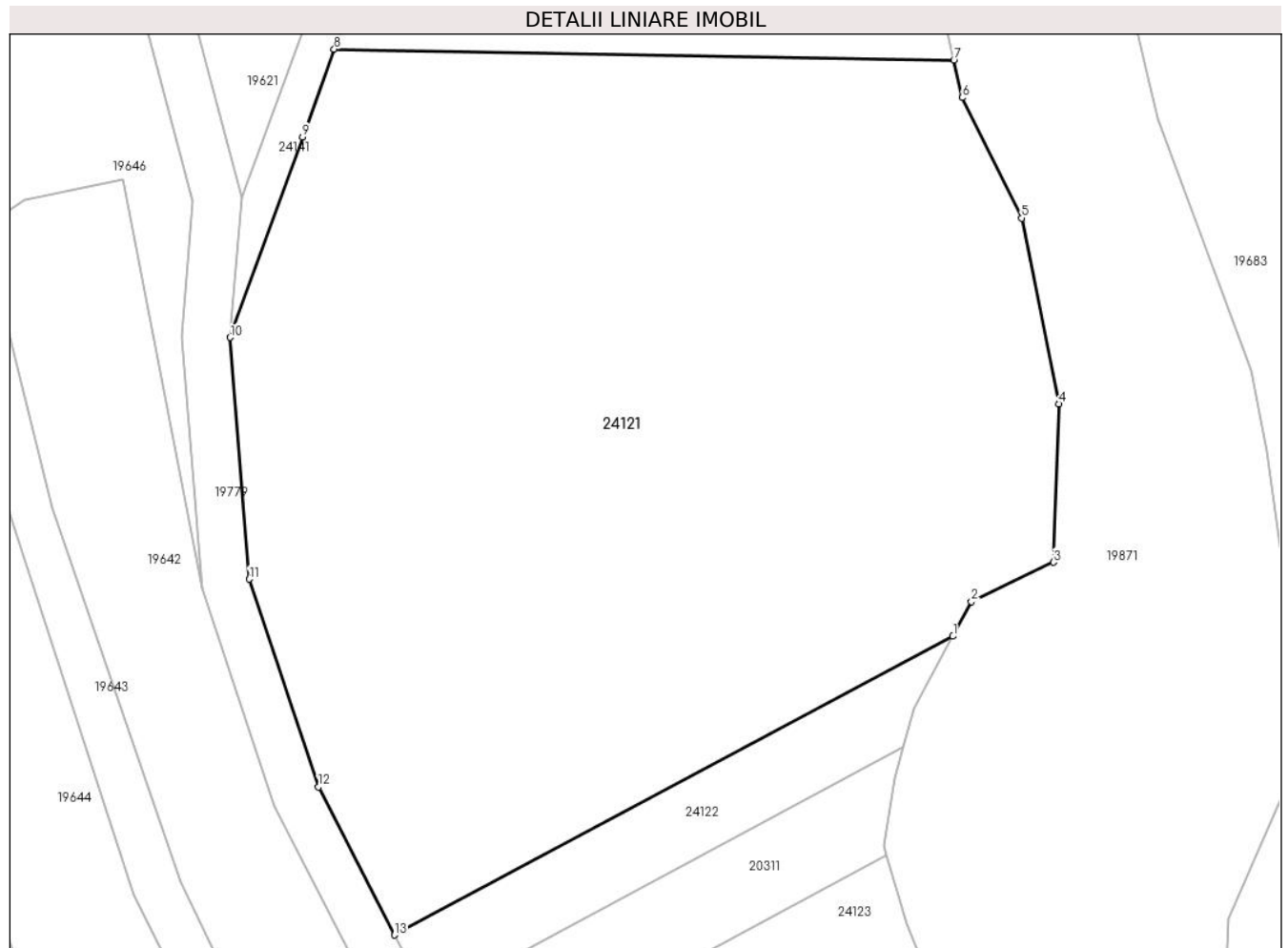
C. Partea III. SARCINI .

Inscrieri privind dezmembramintele dreptului de proprietate, drepturi reale de garanție și sarcini	Referințe
NU SUNT	

Teren

Nr cadastral	Suprafața (mp)*	Observații / Referințe
	3.800	

* Suprafața este determinată în planul de proiecție Stereo 70.



Date referitoare la teren

Crt	Categorie folosință	Intravilan	Suprafața (mp)	Tarla	Parcelă	Nr. topo	Observații / Referințe
1	faneata	NU	3.800	96	2775/19	-	Nr parcelă 2755/19 greșit în TP

Lungime Segmente

1) Valorile lungimilor segmentelor sunt obținute din proiecție în plan.

Punct început	X / Y	Punct sfârșit	X / Y	Lungime segment (** (m)
1	470.371,603 472.086,462	2	470.373,139 472.089,347	3.269
2	470.373,139 472.089,347	3	470.379,997 472.092,621	7.6
3	470.379,997 472.092,621	4	470.380,438 472.105,814	13.2
4	470.380,438 472.105,814	5	470.377,336 472.121,306	15.8
5	470.377,336 472.121,306	6	470.372,373 472.131,347	11.2

Punct început	X / Y	Punct sfârșit	X / Y	Lungime segment (** (m)
6	470.372,373 472.131,347	7	470.371,681 472.134,456	3.186
7	470.371,681 472.134,456	8	470.319,961 472.135,388	51.728
8	470.319,961 472.135,388	9	470.317,32 472.128,076	7.774
9	470.317,32 472.128,076	10	470.311,281 472.111,361	17.772
10	470.311,281 472.111,361	11	470.312,873 472.091,212	20.212
11	470.312,873 472.091,212	12	470.318,658 472.073,888	18.265
12	470.318,658 472.073,888	13	470.325,005 472.061,56	13.866
13	470.325,005 472.061,56	1	470.371,603 472.086,462	52.834

** Lungimile segmentelor sunt determinate în planul de proiecție Stereo 70 și sunt rotunjite la 1 milimetru.

*** Distanța dintre puncte este formată din segmente cumulate ce sunt mai mici decât valoarea 1 milimetru.

**DATE DESPRE IMOBILUL NR. 24122**

Oficiul de Cadastru și Publicitate Imobiliară SIBIU
Biroul de Cadastru și Publicitate Imobiliară Avrig

A. Partea I. Descrierea imobilului

TEREN Extravilan

Adresa: Jud. Sibiu

Nr. Crt	Nr cadastral Nr. topografic	Suprafața* (mp)	Observații / Referințe
A1		300	Sector cadastral:74 Teren neimprejmuit;

B. Partea II. Proprietari și acte

Inscrieri privitoare la dreptul de proprietate și alte drepturi reale		Referințe
/		
Act Normativ nr. 7, din 13/03/1996 emis de PARLAMENTUL ROMÂNIEI (art. 13 alin. 15);		
B1	Inscrierea provizorie, drept de PROPRIETATE, dobandit prin Lege, cota actuala 1/1 1) COMUNA ARPAȘU DE JOS, CIF:4270708, PROPRIETAR NEIDENTIFICAT	A1

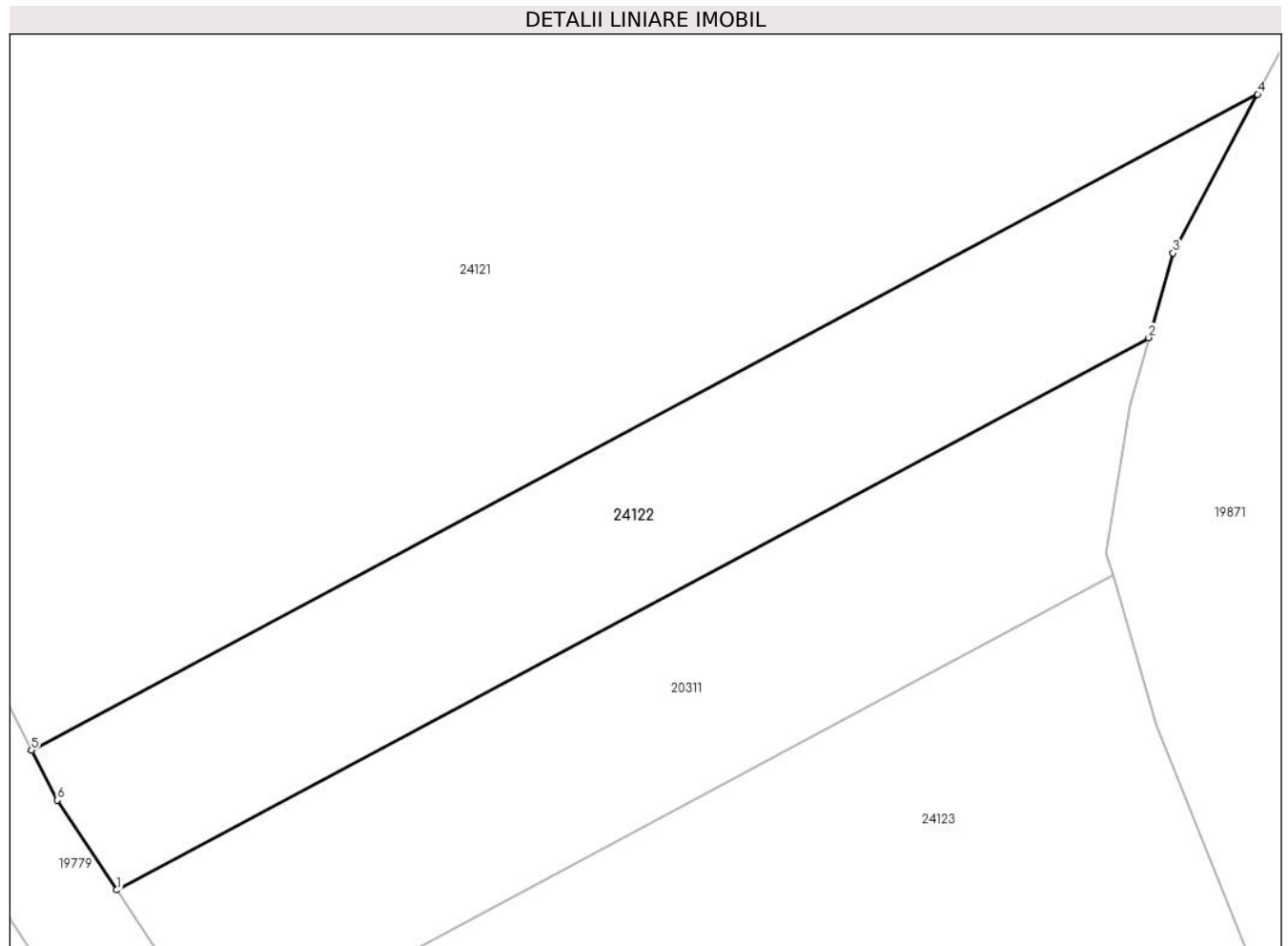
C. Partea III. SARCINI .

Inscrieri privind dezmembramintele dreptului de proprietate, drepturi reale de garanție și sarcini	Referințe
NU SUNT	

Teren

Nr cadastral	Suprafața (mp)*	Observații / Referințe
	300	

* Suprafața este determinată în planul de proiecție Stereo 70.



Date referitoare la teren

Crt	Categorie folosință	Intravilan	Suprafața (mp)	Tarla	Parcelă	Nr. topo	Observații / Referințe
1	faneata	NU	300	97	2755/73	-	

Lungime Segmente

1) Valorile lungimilor segmentelor sunt obținute din proiecție în plan.

Punct început	X / Y	Punct sfârșit	X / Y	Lungime segment (** (m)
1	470.328,248 472.056,254	2	470.367,47 472.077,22	44.475
2	470.367,47 472.077,22	3	470.368,393 472.080,432	3.341
3	470.368,393 472.080,432	4	470.371,603 472.086,462	6.831
4	470.371,603 472.086,462	5	470.325,005 472.061,56	52.834
5	470.325,005 472.061,56	6	470.325,982 472.059,663	2.134

Punct început	X / Y	Punct sfârșit	X / Y	Lungime segment (** (m)
6	470.325,982 472.059,663	1	470.328,248 472.056,254	4.093

** Lungimile segmentelor sunt determinate în planul de proiecție Stereo 70 și sunt rotunjite la 1 milimetru.

*** Distanța dintre puncte este formată din segmente cumulate ce sunt mai mici decât valoarea 1 milimetru.

**DATE DESPRE IMOBILUL NR. 24123**

Oficiul de Cadastru și Publicitate Imobiliară SIBIU
Biroul de Cadastru și Publicitate Imobiliară Avrig

A. Partea I. Descrierea imobilului

TEREN Extravilan

Adresa: Jud. Sibiu

Nr. Crt	Nr cadastral Nr. topografic	Suprafața* (mp)	Observații / Referințe
A1		1.000	Sector cadastral:74 Teren neimprejmuit;

B. Partea II. Proprietari și acte

Inscrieri privitoare la dreptul de proprietate și alte drepturi reale	Referințe
/	
Act Administrativ nr. 1187/15, din 30/01/2003 emis de CJPSDPAT SIBIU (titlu de proprietate);	
B1	A1
Intabulare, drept de PROPRIETATE, dobandit prin Reconstituire, cota actuala 1/1 1) DOBRILA SILVIA, lipsă CNP	

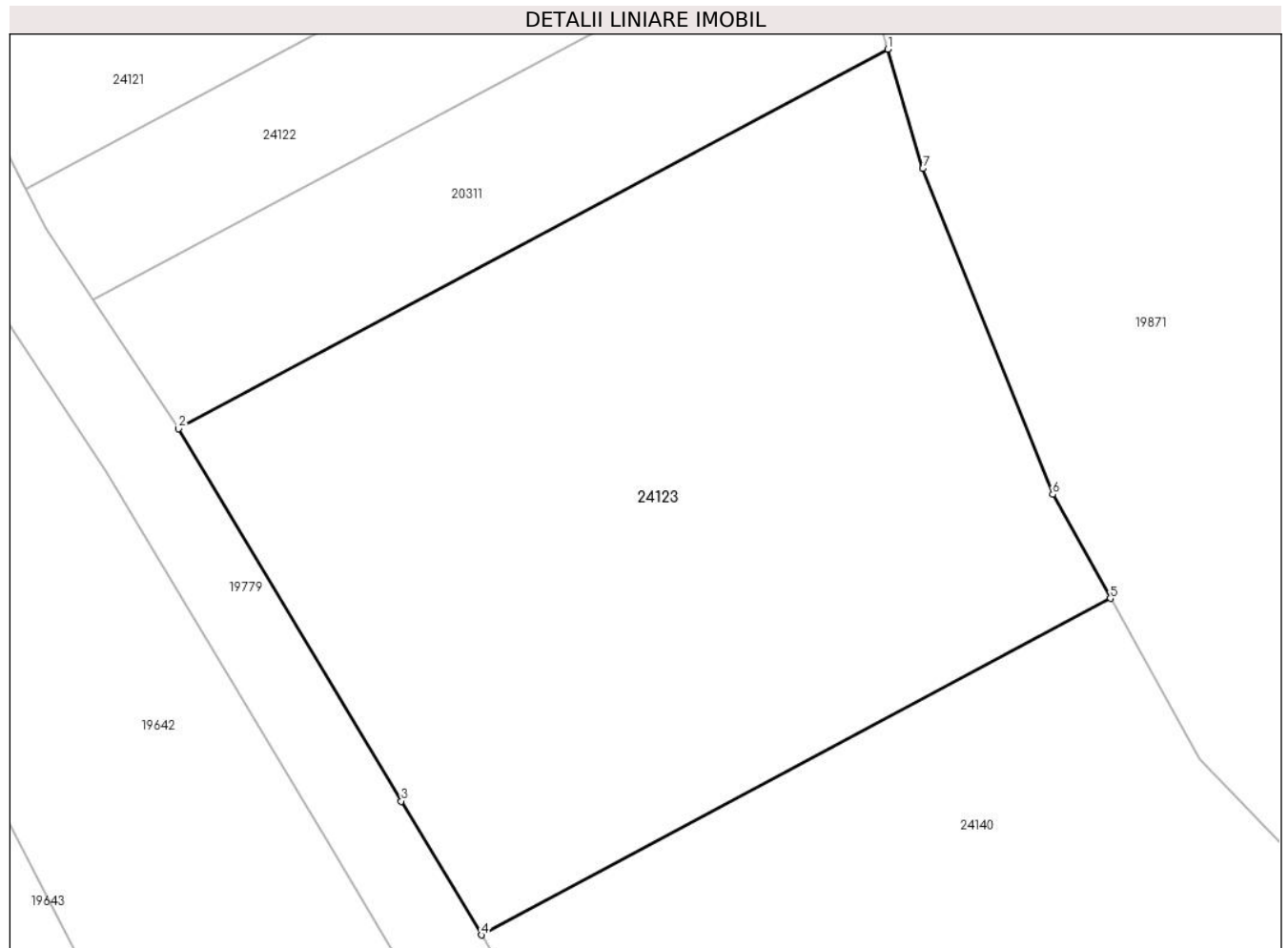
C. Partea III. SARCINI .

Inscrieri privind dezmembramintele dreptului de proprietate, drepturi reale de garanție și sarcini	Referințe
NU SUNT	

Teren

Nr cadastral	Suprafața (mp)*	Observații / Referințe
	1.000	

* Suprafața este determinată în planul de proiecție Stereo 70.



Date referitoare la teren

Crt	Categorie folosință	Intravilan	Suprafața (mp)	Tarla	Parcelă	Nr. topo	Observații / Referințe
1	faneata	NU	1.000	96	2755/71	-	

Lungime Segmente

1) Valorile lungimilor segmentelor sunt obținute din proiecție în plan.

Punct început	X / Y	Punct sfârșit	X / Y	Lungime segment (** (m)
1	470.366,096 472.068,195	2	470.332,308 472.050,134	38.311
2	470.332,308 472.050,134	3	470.342,923 472.032,407	20.662
3	470.342,923 472.032,407	4	470.346,737 472.026,036	7.425
4	470.346,737 472.026,036	5	470.376,713 472.042,06	33.989
5	470.376,713 472.042,06	6	470.373,964 472.047,002	5.656

Punct început	X / Y	Punct sfârșit	X / Y	Lungime segment (** (m)
6	470.373,964 472.047,002	7	470.367,781 472.062,516	16.7
7	470.367,781 472.062,516	1	470.366,096 472.068,195	5.924

** Lungimile segmentelor sunt determinate în planul de proiecție Stereo 70 și sunt rotunjite la 1 milimetru.

*** Distanța dintre puncte este formată din segmente cumulate ce sunt mai mici decât valoarea 1 milimetru.

**DATE DESPRE IMOBILUL NR. 24124**

Oficiul de Cadastru și Publicitate Imobiliară SIBIU
Biroul de Cadastru și Publicitate Imobiliară Avrig

A. Partea I. Descrierea imobilului

TEREN Extravilan

Adresa: Jud. Sibiu

Nr. Crt	Nr cadastral Nr. topografic	Suprafața* (mp)	Observații / Referințe
A1		185	Sector cadastral:74 Teren neimprejmuit;

B. Partea II. Proprietari și acte

Inscrieri privitoare la dreptul de proprietate și alte drepturi reale		Referințe
/		
Act Normativ nr. 7, din 13/03/1996 emis de PARLAMENTUL ROMÂNIEI (art. 13 alin. 15);		
B1	Inscrierea provizorie, drept de PROPRIETATE, dobandit prin Lege, cota actuala 1/1	A1
1) COMUNA ARPAȘU DE JOS, CIF:4270708, PROPRIETAR NEIDENTIFICAT		

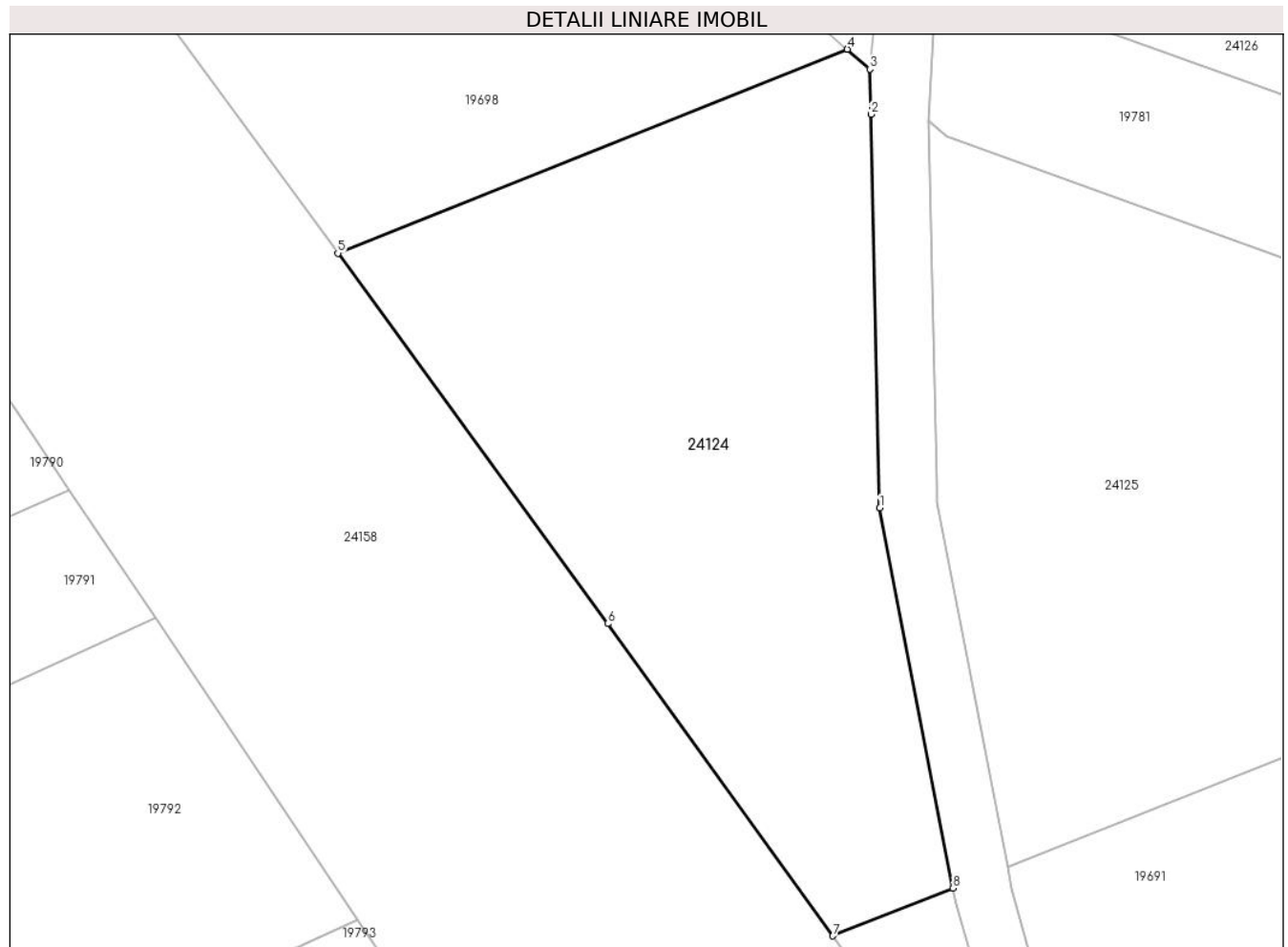
C. Partea III. SARCINI .

Inscrieri privind dezmembramintele dreptului de proprietate, drepturi reale de garanție și sarcini	Referințe
NU SUNT	

Teren

Nr cadastral	Suprafața (mp)*	Observații / Referințe
	185	

* Suprafața este determinată în planul de proiecție Stereo 70.



Date referitoare la teren

Crt	Categorie folosință	Intra vilan	Suprafața (mp)	Tarla	Parcelă	Nr. topo	Observații / Referințe
1	faneata	NU	185	97	2755/23/1	-	

Lungime Segmente

1) Valorile lungimilor segmentelor sunt obținute din proiecție în plan.

Punct început	X / Y	Punct sfârșit	X / Y	Lungime segment (** (m)
1	470.428,299 471.467,204	2	470.428,067 471.477,485	10.284
2	470.428,067 471.477,485	3	470.428,04 471.478,667	1.183
3	470.428,04 471.478,667	4	470.427,451 471.479,186	0.784
4	470.427,451 471.479,186	5	470.414,132 471.473,858	14.345
5	470.414,132 471.473,858	6	470.421,188 471.464,185	11.973

Punct început	X / Y	Punct sfârșit	X / Y	Lungime segment (** (m)
6	470.421,188 471.464,185	7	470.427,069 471.456,029	10.055
7	470.427,069 471.456,029	8	470.430,216 471.457,274	3.384
8	470.430,216 471.457,274	1	470.428,299 471.467,204	10.113

** Lungimile segmentelor sunt determinate în planul de proiecție Stereo 70 și sunt rotunjite la 1 milimetru.

*** Distanța dintre puncte este formată din segmente cumulate ce sunt mai mici decât valoarea 1 milimetru.

**DATE DESPRE IMOBILUL NR. 24125**

Oficiul de Cadastru și Publicitate Imobiliară SIBIU
Biroul de Cadastru și Publicitate Imobiliară Avrig

A. Partea I. Descrierea imobilului

TEREN Extravilan

Adresa: Jud. Sibiu

Nr. Crt	Nr cadastral Nr. topografic	Suprafața* (mp)	Observații / Referințe
A1		240	Sector cadastral:74 Teren neimprejmuit;

B. Partea II. Proprietari și acte

Inscrieri privitoare la dreptul de proprietate și alte drepturi reale		Referințe
/		
Act Normativ nr. 7, din 13/03/1996 emis de PARLAMENTUL ROMÂNIEI (art. 13 alin. 15);		
B1	Inscrierea provizorie, drept de PROPRIETATE, dobandit prin Lege, cota actuala 1/1 1) COMUNA ARPAȘU DE JOS, CIF:4270708, PROPRIETAR NEIDENTIFICAT	A1

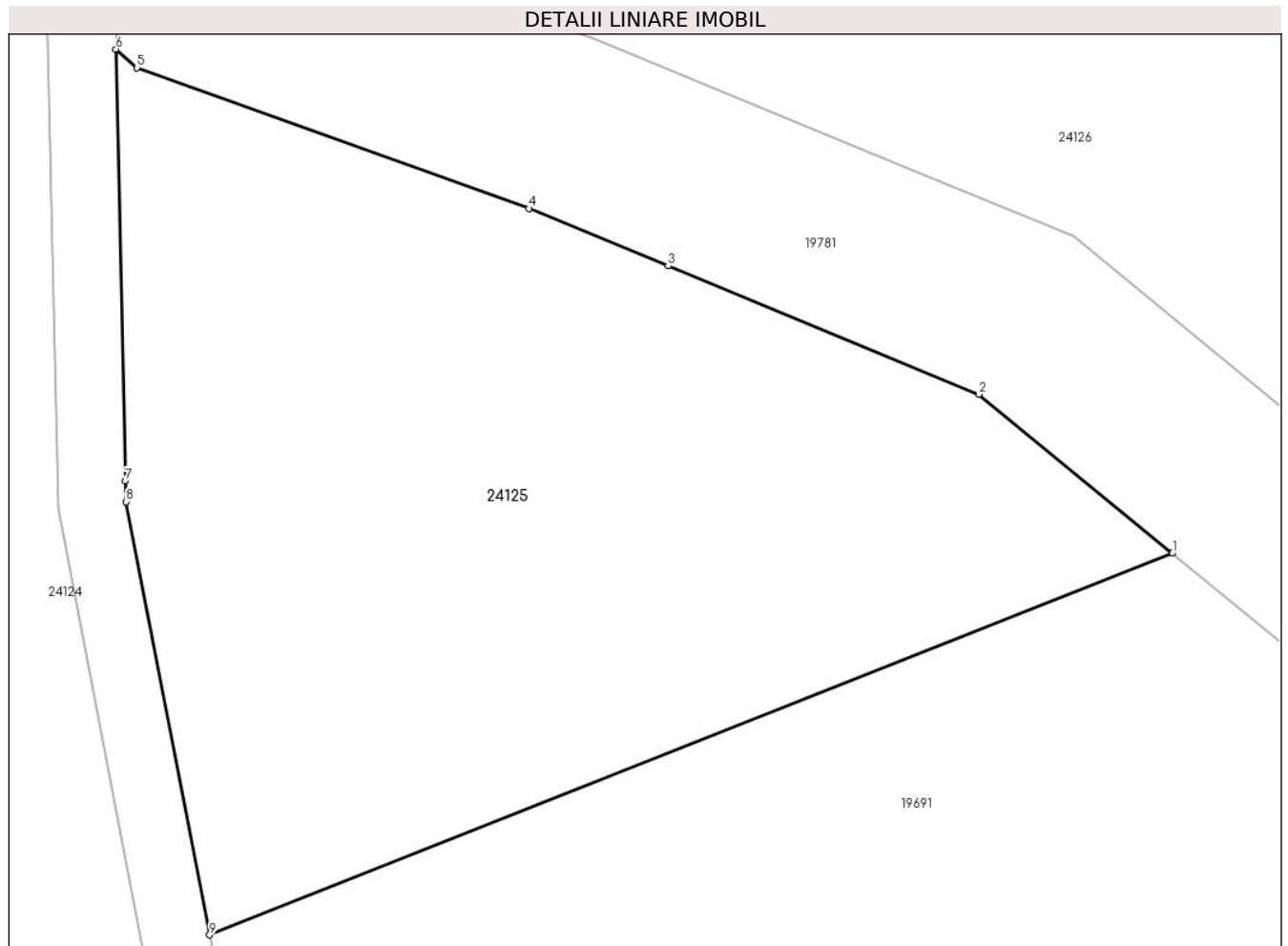
C. Partea III. SARCINI .

Inscrieri privind dezmembramintele dreptului de proprietate, drepturi reale de garanție și sarcini	Referințe
NU SUNT	

Teren

Nr cadastral	Suprafața (mp)*	Observații / Referințe
	240	

* Suprafața este determinată în planul de proiecție Stereo 70.



Date referitoare la teren

Crt	Categorie folosință	Intravilan	Suprafața (mp)	Tarla	Parcelă	Nr. topo	Observații / Referințe
1	faneata	NU	240	97	2755/23/2	-	

Lungime Segmente

1) Valorile lungimilor segmentelor sunt obținute din proiecție în plan.

Punct început	X / Y	Punct sfârșit	X / Y	Lungime segment (** (m)
1	470.452,823 471.466,23	2	470.448,567 471.469,73	5.51
2	470.448,567 471.469,73	3	470.441,729 471.472,552	7.398
3	470.441,729 471.472,552	4	470.438,669 471.473,814	3.31
4	470.438,669 471.473,814	5	470.430,037 471.476,91	9.17
5	470.430,037 471.476,91	6	470.429,571 471.477,32	0.621

Punct început	X / Y	Punct sfârșit	X / Y	Lungime segment (** (m)
6	470.429,571 471.477,32	7	470.429,785 471.467,826	9.497
7	470.429,785 471.467,826	8	470.429,795 471.467,364	0.461
8	470.429,795 471.467,364	9	470.431,635 471.457,836	9.704
9	470.431,635 471.457,836	1	470.452,823 471.466,23	22.79

** Lungimile segmentelor sunt determinate în planul de proiecție Stereo 70 și sunt rotunjite la 1 milimetru.

*** Distanța dintre puncte este formată din segmente cumulate ce sunt mai mici decât valoarea 1 milimetru.

**DATE DESPRE IMOBILUL NR. 24126**

Oficiul de Cadastru și Publicitate Imobiliară SIBIU
Biroul de Cadastru și Publicitate Imobiliară Avrig

A. Partea I. Descrierea imobilului

TEREN Extravilan

Adresa: Jud. Sibiu

Nr. Crt	Nr cadastral Nr. topografic	Suprafața* (mp)	Observații / Referințe
A1		1.775	Sector cadastral:74 Teren neimprejmuit;

B. Partea II. Proprietari și acte

Inscrieri privitoare la dreptul de proprietate și alte drepturi reale		Referințe
/		
Act Normativ nr. 7, din 13/03/1996 emis de PARLAMENTUL ROMÂNIEI (art. 13 alin. 15);		
B1	Inscrierea provizorie, drept de PROPRIETATE, dobandit prin Lege, cota actuala 1/1	A1
1) COMUNA ARPAȘU DE JOS, CIF:4270708, PROPRIETAR NEIDENTIFICAT		

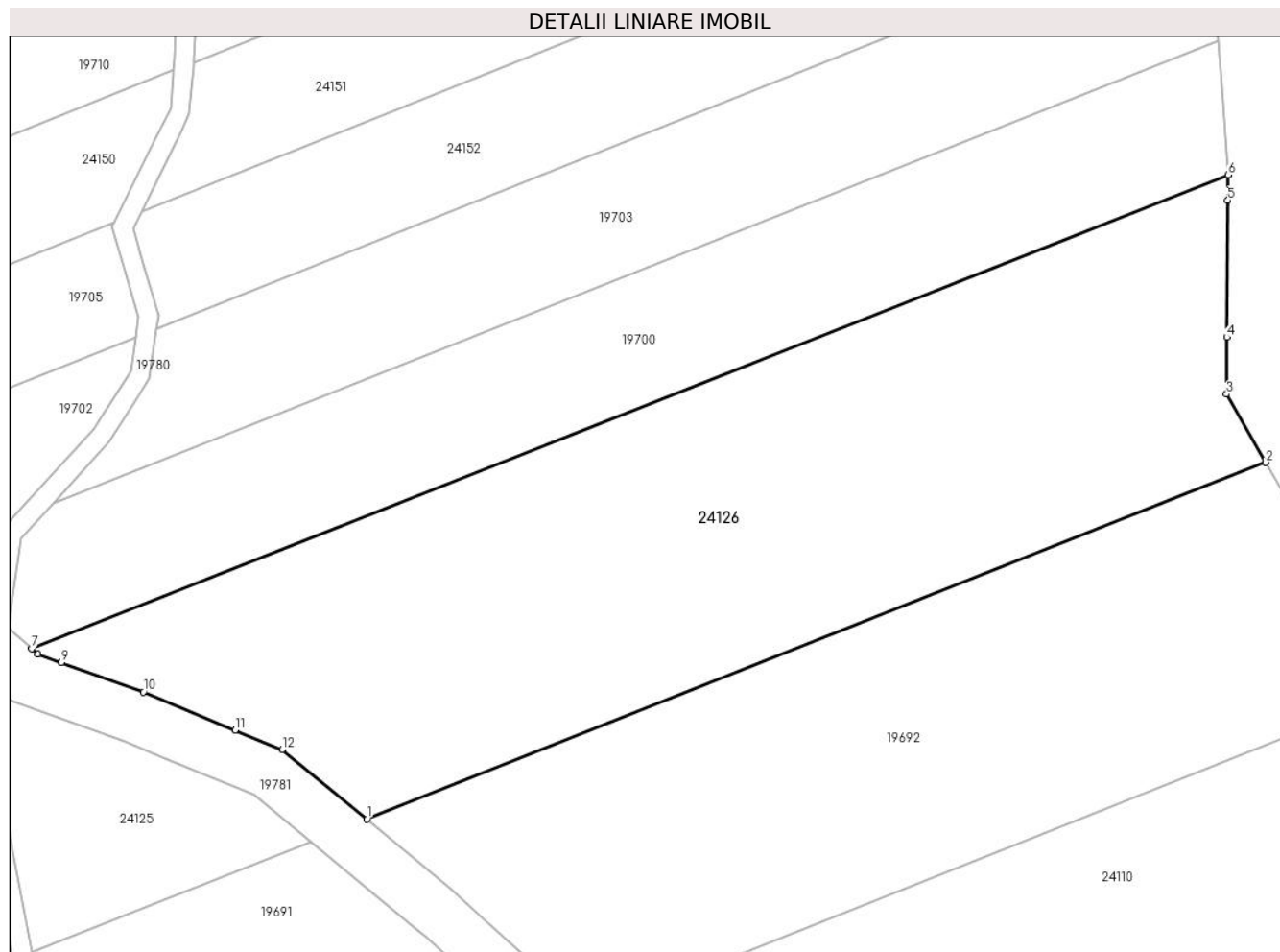
C. Partea III. SARCINI .

Inscrieri privind dezmembramintele dreptului de proprietate, drepturi reale de garanție și sarcini	Referințe
NU SUNT	

Teren

Nr cadastral	Suprafața (mp)*	Observații / Referințe
	1.775	

* Suprafața este determinată în planul de proiecție Stereo 70.



Date referitoare la teren

Crt	Categorie folosință	Intravilan	Suprafața (mp)	Tarla	Parcelă	Nr. topo	Observații / Referințe
1	faneata	NU	1.775	97	2755/24/1	-	

Lungime Segmente

1) Valorile lungimilor segmentelor sunt obținute din proiecție în plan.

Punct început	X / Y	Punct sfârșit	X / Y	Lungime segment (** (m)
1	470.457,074 471.467,914	2	470.525,293 471.494,954	73.383
2	470.525,293 471.494,954	3	470.522,323 471.500,138	5.974
3	470.522,323 471.500,138	4	470.522,351 471.504,454	4.316
4	470.522,351 471.504,454	5	470.522,419 471.514,82	10.366
5	470.522,419 471.514,82	6	470.522,432 471.516,75	1.93

Punct început	X / Y	Punct sfârșit	X / Y	Lungime segment (** (m)
6	470.522,432 471.516,75	7	470.431,628 471.480,838	97.647
7	470.431,628 471.480,838	8	470.432,106 471.480,417	0.637
8	470.432,106 471.480,417	9	470.433,874 471.479,783	1.878
9	470.433,874 471.479,783	10	470.440,107 471.477,548	6.622
10	470.440,107 471.477,548	11	470.447,082 471.474,67	7.545
11	470.447,082 471.474,67	12	470.450,646 471.473,2	3.855
12	470.450,646 471.473,2	1	470.457,074 471.467,914	8.322

** Lungimile segmentelor sunt determinate în planul de proiecție Stereo 70 și sunt rotunjite la 1 milimetru.

*** Distanța dintre puncte este formată din segmente cumulate ce sunt mai mici decât valoarea 1 milimetru.

**DATE DESPRE IMOBILUL NR. 24127**

Oficiul de Cadastru și Publicitate Imobiliară SIBIU
Biroul de Cadastru și Publicitate Imobiliară Avrig

A. Partea I. Descrierea imobilului

TEREN Extravilan

Adresa: Jud. Sibiu

Nr. Crt	Nr cadastral Nr. topografic	Suprafața* (mp)	Observații / Referințe
A1		866	Sector cadastral:74 Teren neimprejmuit;

B. Partea II. Proprietari și acte

Inscrieri privitoare la dreptul de proprietate și alte drepturi reale		Referințe
/		
Act Normativ nr. 7, din 13/03/1996 emis de PARLAMENTUL ROMÂNIEI (art. 13 alin. 15);		
B1	Inscrierea provizorie, drept de PROPRIETATE, dobandit prin Lege, cota actuala 1/1 1) COMUNA ARPAȘU DE JOS, CIF:4270708, PROPRIETAR NEIDENTIFICAT	A1

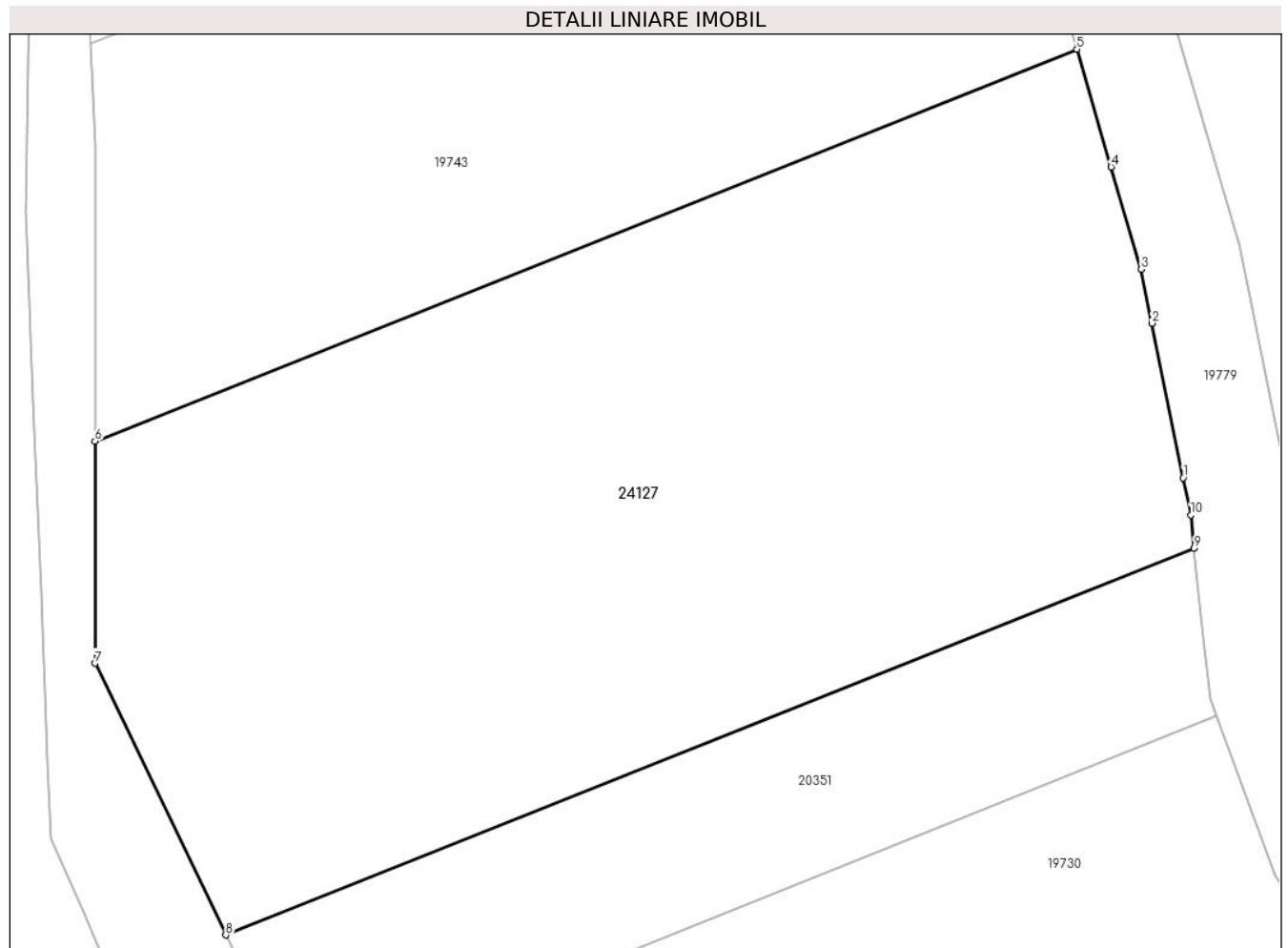
C. Partea III. SARCINI .

Inscrieri privind dezmembramintele dreptului de proprietate, drepturi reale de garanție și sarcini	Referințe
NU SUNT	

Teren

Nr cadastral	Suprafața (mp)*	Observații / Referințe
	866	

* Suprafața este determinată în planul de proiecție Stereo 70.



Date referitoare la teren

Crt	Categorie folosință	Intravilan	Suprafața (mp)	Tarla	Parcelă	Nr. topo	Observații / Referințe
1	faneata	NU	866	97	2755/38/1	-	

Lungime Segmente

1) Valorile lungimilor segmentelor sunt obținute din proiecție în plan.

Punct început	X / Y	Punct sfârșit	X / Y	Lungime segment (** (m)
1	470.399,276 471.616,896	2	470.398,034 471.623,025	6.253
2	470.398,034 471.623,025	3	470.397,599 471.625,17	2.188
3	470.397,599 471.625,17	4	470.396,416 471.629,219	4.219
4	470.396,416 471.629,219	5	470.395,051 471.633,888	4.865
5	470.395,051 471.633,888	6	470.356,076 471.618,347	41.959

Punct început	X / Y	Punct sfârșit	X / Y	Lungime segment (** (m)
6	470.356,076 471.618,347	7	470.356,076 471.609,544	8.803
7	470.356,076 471.609,544	8	470.361,273 471.598,777	11.955
8	470.361,273 471.598,777	9	470.399,712 471.614,105	41.382
9	470.399,712 471.614,105	10	470.399,573 471.615,427	1.33
10	470.399,573 471.615,427	1	470.399,276 471.616,896	1.499

** Lungimile segmentelor sunt determinate în planul de proiecție Stereo 70 și sunt rotunjite la 1 milimetru.

*** Distanța dintre puncte este formată din segmente cumulate ce sunt mai mici decât valoarea 1 milimetru.

**DATE DESPRE IMOBILUL NR. 24128**

Oficiul de Cadastru și Publicitate Imobiliară SIBIU
Biroul de Cadastru și Publicitate Imobiliară Avrig

A. Partea I. Descrierea imobilului

TEREN Extravilan

Adresa: Jud. Sibiu

Nr. Crt	Nr cadastral Nr. topografic	Suprafața* (mp)	Observații / Referințe
A1		450	Sector cadastral:74 Teren neimprejmuit;

B. Partea II. Proprietari și acte

Inscrieri privitoare la dreptul de proprietate și alte drepturi reale		Referințe
/		
Act Normativ nr. 7, din 13/03/1996 emis de PARLAMENTUL ROMÂNIEI (art. 13 alin. 15);		
B1	Inscrierea provizorie, drept de PROPRIETATE, dobandit prin Lege, cota actuala 1/1 1) COMUNA ARPAȘU DE JOS, CIF:4270708, PROPRIETAR NEIDENTIFICAT	A1

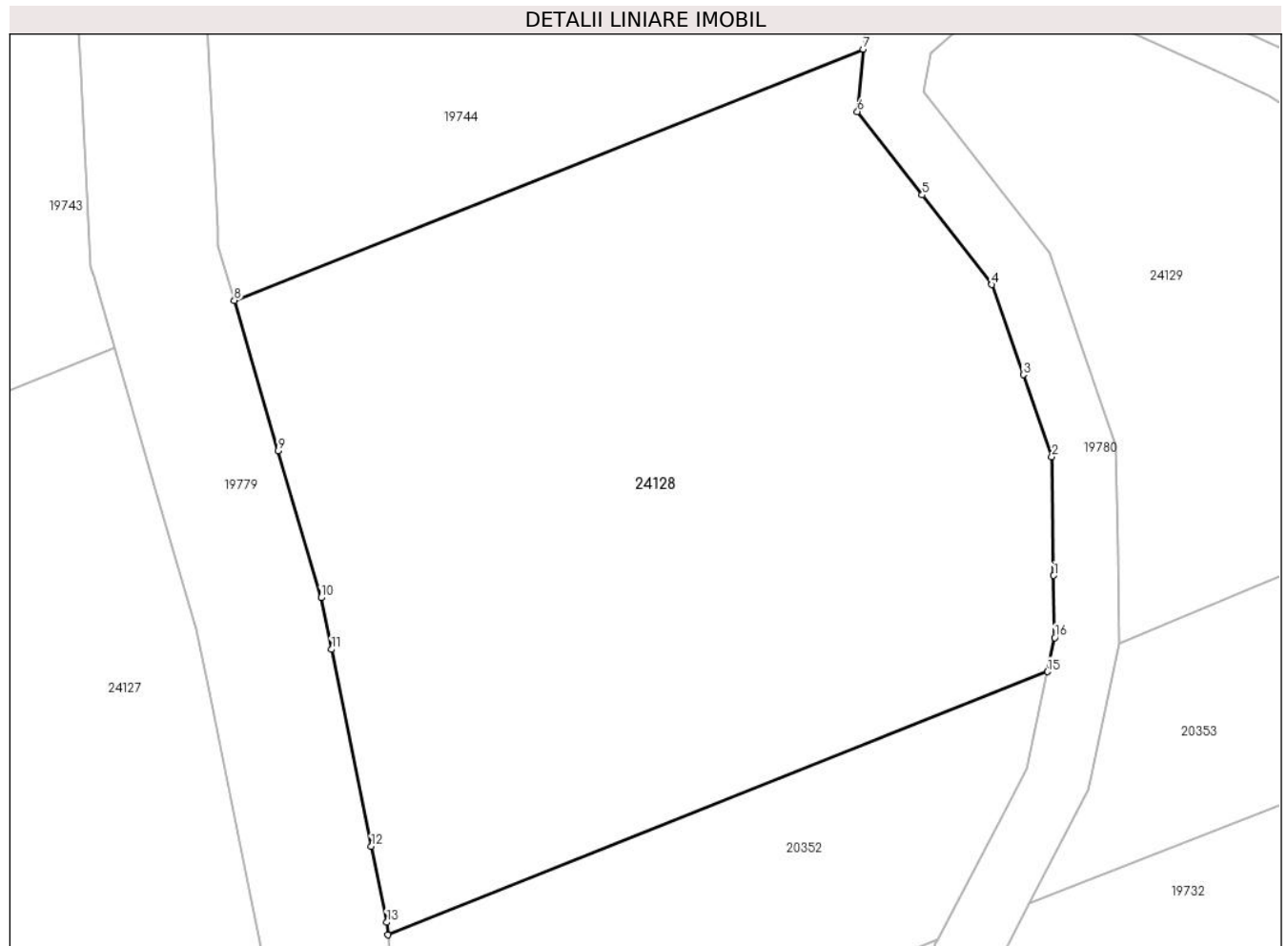
C. Partea III. SARCINI .

Inscrieri privind dezmembramintele dreptului de proprietate, drepturi reale de garanție și sarcini	Referințe
NU SUNT	

Teren

Nr cadastral	Suprafața (mp)*	Observații / Referințe
	450	

* Suprafața este determinată în planul de proiecție Stereo 70.



Date referitoare la teren

Crt	Categorie folosință	Intra vilan	Suprafața (mp)	Tarla	Parcelă	Nr. topo	Observații / Referințe
1	faneata	NU	450	97	2755/38/2	-	

Lungime Segmente

1) Valorile lungimilor segmentelor sunt obținute din proiecție în plan.

Punct început	X / Y	Punct sfârșit	X / Y	Lungime segment (** (m)
1	470.424,303 471.626,822	2	470.424,245 471.630,516	3.694
2	470.424,245 471.630,516	3	470.423,354 471.633,067	2.703
3	470.423,354 471.633,067	4	470.422,375 471.635,873	2.972
4	470.422,375 471.635,873	5	470.420,209 471.638,656	3.526
5	470.420,209 471.638,656	6	470.418,189 471.641,252	3.289

Punct început	X / Y	Punct sfârșit	X / Y	Lungime segment (** (m)
6	470.418,189 471.641,252	7	470.418,37 471.643,19	1.947
7	470.418,37 471.643,19	8	470.398,783 471.635,377	21.088
8	470.398,783 471.635,377	9	470.400,15 471.630,7	4.872
9	470.400,15 471.630,7	10	470.401,486 471.626,13	4.762
10	470.401,486 471.626,13	11	470.401,812 471.624,523	1.639
11	470.401,812 471.624,523	12	470.403,053 471.618,395	6.253
12	470.403,053 471.618,395	13	470.403,532 471.616,035	2.408
13	470.403,532 471.616,035	14	470.403,572 471.615,644	0.393
14	470.403,572 471.615,644	15	470.424,106 471.623,832	22.105
15	470.424,106 471.623,832	16	470.424,333 471.624,892	1.084
16	470.424,333 471.624,892	1	470.424,303 471.626,822	1.931

** Lungimile segmentelor sunt determinate în planul de proiecție Stereo 70 și sunt rotunjite la 1 milimetru.

*** Distanța dintre puncte este formată din segmente cumulate ce sunt mai mici decât valoarea 1 milimetru.

**DATE DESPRE IMOBILUL NR. 24129**

Oficiul de Cadastru și Publicitate Imobiliară SIBIU
Biroul de Cadastru și Publicitate Imobiliară Avrig

A. Partea I. Descrierea imobilului

TEREN Extravilan

Adresa: Jud. Sibiu

Nr. Crt	Nr cadastral Nr. topografic	Suprafața* (mp)	Observații / Referințe
A1		184	Sector cadastral:74 Teren neimprejmuit;

B. Partea II. Proprietari și acte

Inscrieri privitoare la dreptul de proprietate și alte drepturi reale		Referințe
/		
Act Normativ nr. 7, din 13/03/1996 emis de PARLAMENTUL ROMÂNIEI (art. 13 alin. 15);		
B1	Inscrierea provizorie, drept de PROPRIETATE, dobandit prin Lege, cota actuala 1/1 1) COMUNA ARPAȘU DE JOS, CIF:4270708, PROPRIETAR NEIDENTIFICAT	A1

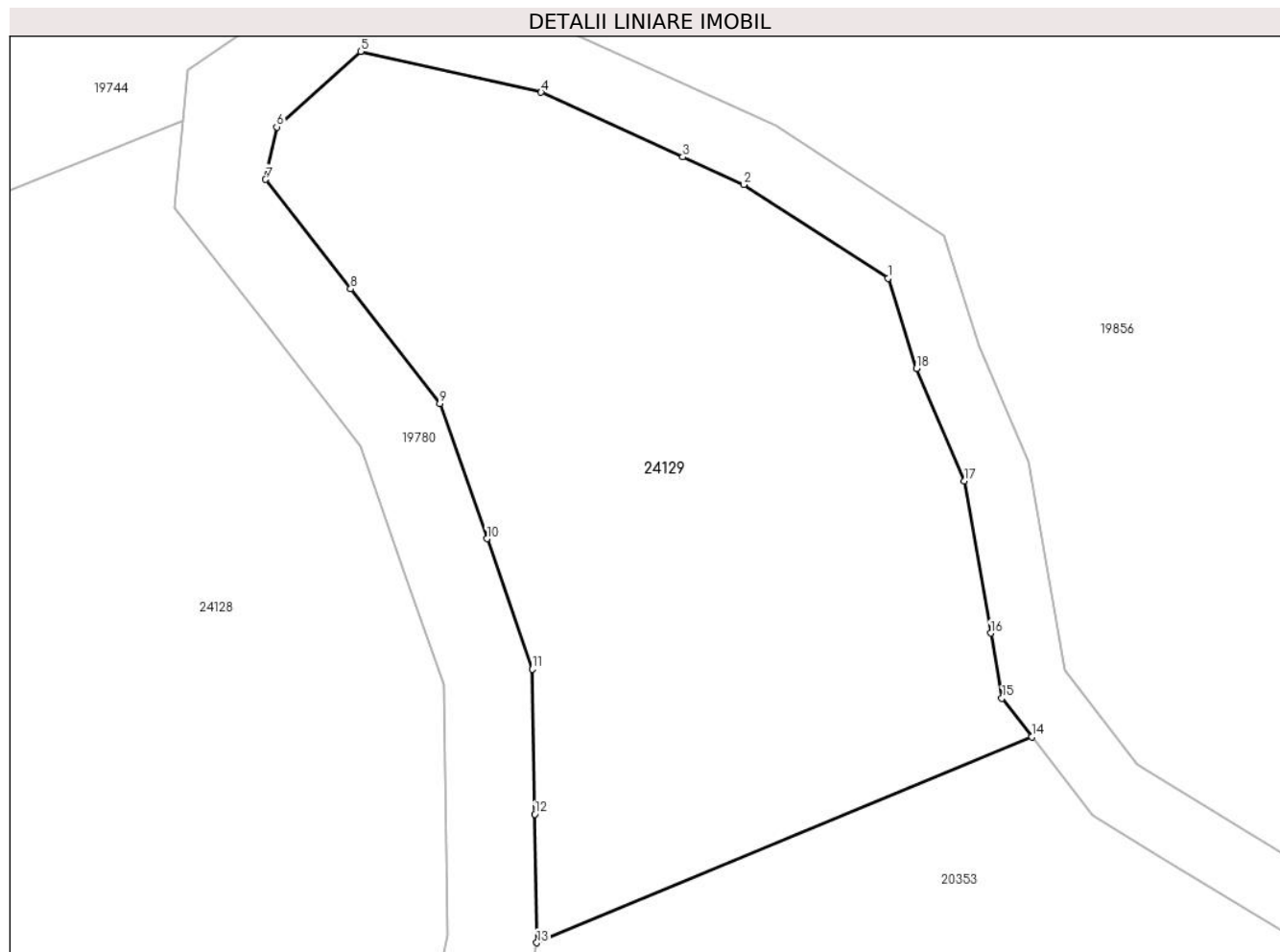
C. Partea III. SARCINI .

Inscrieri privind dezmembramintele dreptului de proprietate, drepturi reale de garanție și sarcini	Referințe
NU SUNT	

Teren

Nr cadastral	Suprafața (mp)*	Observații / Referințe
	184	

* Suprafața este determinată în planul de proiecție Stereo 70.



Date referitoare la teren

Crt	Categorie folosință	Intra vilan	Suprafața (mp)	Tarla	Parcelă	Nr. topo	Observații / Referințe
1	faneata	NU	184	97	2755/38/3	-	

Lungime Segmente

1) Valorile lungimilor segmentelor sunt obținute din proiecție în plan.

Punct început	X / Y	Punct sfârșit	X / Y	Lungime segment (** (m)
1	470.434,244 471.639,66	2	470.430,99 471.641,763	3.874
2	470.430,99 471.641,763	3	470.429,62 471.642,388	1.506
3	470.429,62 471.642,388	4	470.426,433 471.643,841	3.502
4	470.426,433 471.643,841	5	470.422,369 471.644,76	4.167
5	470.422,369 471.644,76	6	470.420,482 471.643,06	2.539

Punct început	X / Y	Punct sfârșit	X / Y	Lungime segment (** (m)
6	470.420,482 471.643,06	7	470.420,234 471.641,881	1.205
7	470.420,234 471.641,881	8	470.422,146 471.639,424	3.113
8	470.422,146 471.639,424	9	470.424,155 471.636,842	3.271
9	470.424,155 471.636,842	10	470.425,215 471.633,805	3.216
10	470.425,215 471.633,805	11	470.426,24 471.630,87	3.109
11	470.426,24 471.630,87	12	470.426,291 471.627,611	3.259
12	470.426,291 471.627,611	13	470.426,336 471.624,721	2.89
13	470.426,336 471.624,721	14	470.437,474 471.629,351	12.062
14	470.437,474 471.629,351	15	470.436,807 471.630,217	1.093
15	470.436,807 471.630,217	16	470.436,553 471.631,681	1.486
16	470.436,553 471.631,681	17	470.435,961 471.635,102	3.471
17	470.435,961 471.635,102	18	470.434,879 471.637,63	2.75
18	470.434,879 471.637,63	1	470.434,244 471.639,66	2.127

** Lungimile segmentelor sunt determinate în planul de proiecție Stereo 70 și sunt rotunjite la 1 milimetru.

*** Distanța dintre puncte este formată din segmente cumulate ce sunt mai mici decât valoarea 1 milimetru.

**DATE DESPRE IMOBILUL NR. 24130**

Oficiul de Cadastru și Publicitate Imobiliară SIBIU
Biroul de Cadastru și Publicitate Imobiliară Avrig

A. Partea I. Descrierea imobilului

TEREN Extravilan

Adresa: Jud. Sibiu

Nr. Crt	Nr cadastral Nr. topografic	Suprafața* (mp)	Observații / Referințe
A1		762	Sector cadastral:74 Teren neimprejmuit;

B. Partea II. Proprietari și acte

Inscrieri privitoare la dreptul de proprietate și alte drepturi reale		Referințe
/		
Act Normativ nr. 7, din 13/03/1996 emis de PARLAMENTUL ROMÂNIEI (art. 13 alin. 15);		
B1	Inscrierea provizorie, drept de PROPRIETATE, dobandit prin Lege, cota actuala 1/1 1) COMUNA ARPAȘU DE JOS, CIF:4270708, PROPRIETAR NEIDENTIFICAT	A1

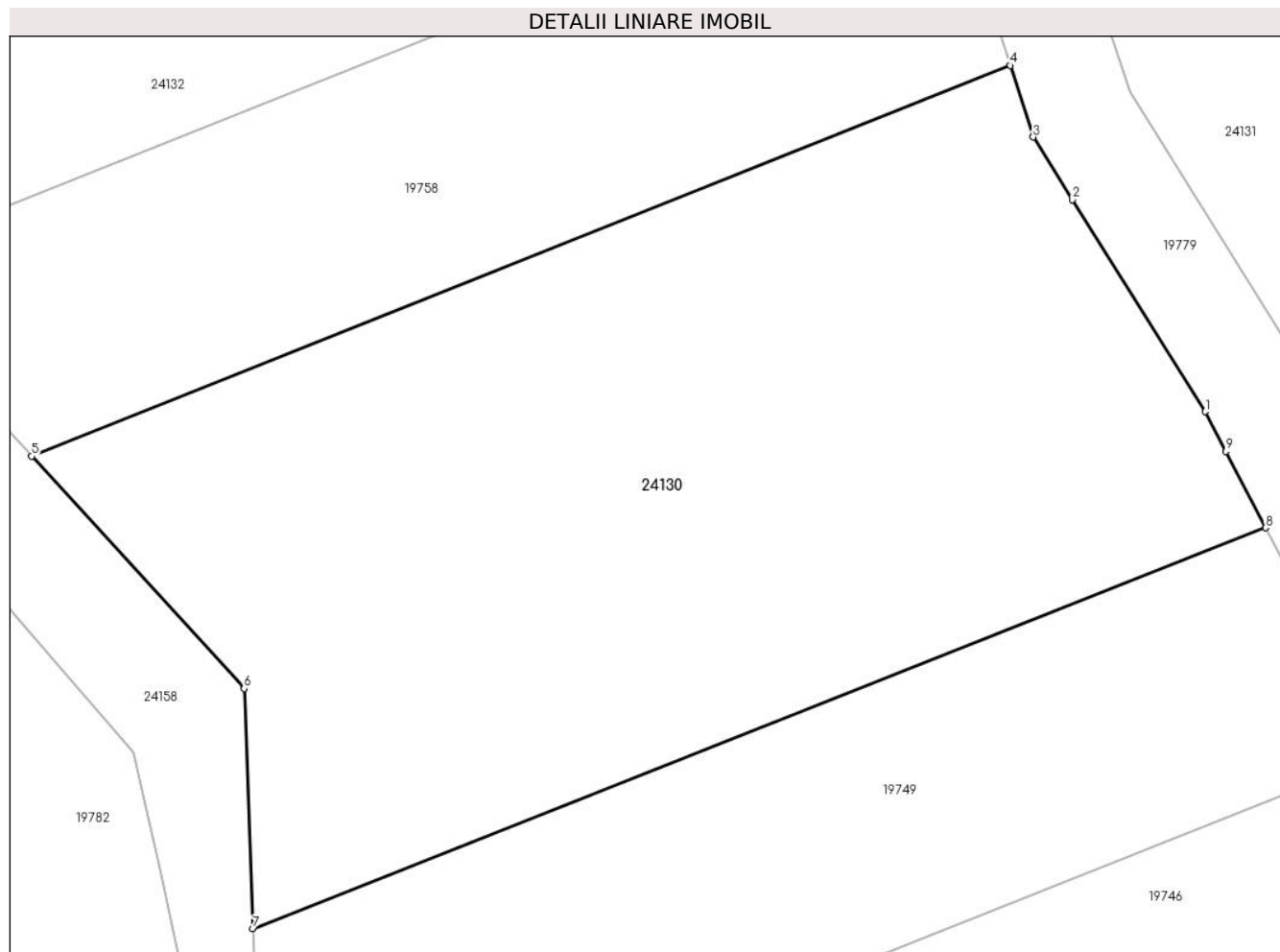
C. Partea III. SARCINI .

Inscrieri privind dezmembramintele dreptului de proprietate, drepturi reale de garanție și sarcini	Referințe
NU SUNT	

Teren

Nr cadastral	Suprafața (mp)*	Observații / Referințe
	762	

* Suprafața este determinată în planul de proiecție Stereo 70.



Date referitoare la teren

Crt	Categorie folosință	Intramilan	Suprafața (mp)	Tarla	Parcelă	Nr. topo	Observații / Referințe
1	faneata	NU	762	97	2755/44/1	-	

Lungime Segmente

1) Valorile lungimilor segmentelor sunt obținute din proiecție în plan.

Punct început	X / Y	Punct sfârșit	X / Y	Lungime segment (** (m)
1	470.391,216 471.673,737	2	470.386,195 471.681,742	9.45
2	470.386,195 471.681,742	3	470.384,708 471.684,113	2.798
3	470.384,708 471.684,113	4	470.383,849 471.686,815	2.836
4	470.383,849 471.686,815	5	470.346,817 471.672,049	39.868
5	470.346,817 471.672,049	6	470.354,858 471.663,272	11.904

Punct început	X / Y	Punct sfârșit	X / Y	Lungime segment (** (m)
6	470.354,858 471.663,272	7	470.355,191 471.654,2	9.078
7	470.355,191 471.654,2	8	470.393,506 471.669,344	41.199
8	470.393,506 471.669,344	9	470.391,999 471.672,234	3.26
9	470.391,999 471.672,234	1	470.391,216 471.673,737	1.695

** Lungimile segmentelor sunt determinate în planul de proiecție Stereo 70 și sunt rotunjite la 1 milimetru.

*** Distanța dintre puncte este formată din segmente cumulate ce sunt mai mici decât valoarea 1 milimetru.

**DATE DESPRE IMOBILUL NR. 24131**

Oficiul de Cadastru și Publicitate Imobiliară SIBIU
Biroul de Cadastru și Publicitate Imobiliară Avrig

A. Partea I. Descrierea imobilului

TEREN Extravilan

Adresa: Jud. Sibiu

Nr. Crt	Nr cadastral Nr. topografic	Suprafața* (mp)	Observații / Referințe
A1		238	Sector cadastral:74 Teren neimprejmuit;

B. Partea II. Proprietari și acte

Inscrieri privitoare la dreptul de proprietate și alte drepturi reale		Referințe
/		
Act Normativ nr. 7, din 13/03/1996 emis de PARLAMENTUL ROMÂNIEI (art. 13 alin. 15);		
B1	Inscrierea provizorie, drept de PROPRIETATE, dobandit prin Lege, cota actuala 1/1 1) COMUNA ARPAȘU DE JOS, CIF:4270708, PROPRIETAR NEIDENTIFICAT	A1

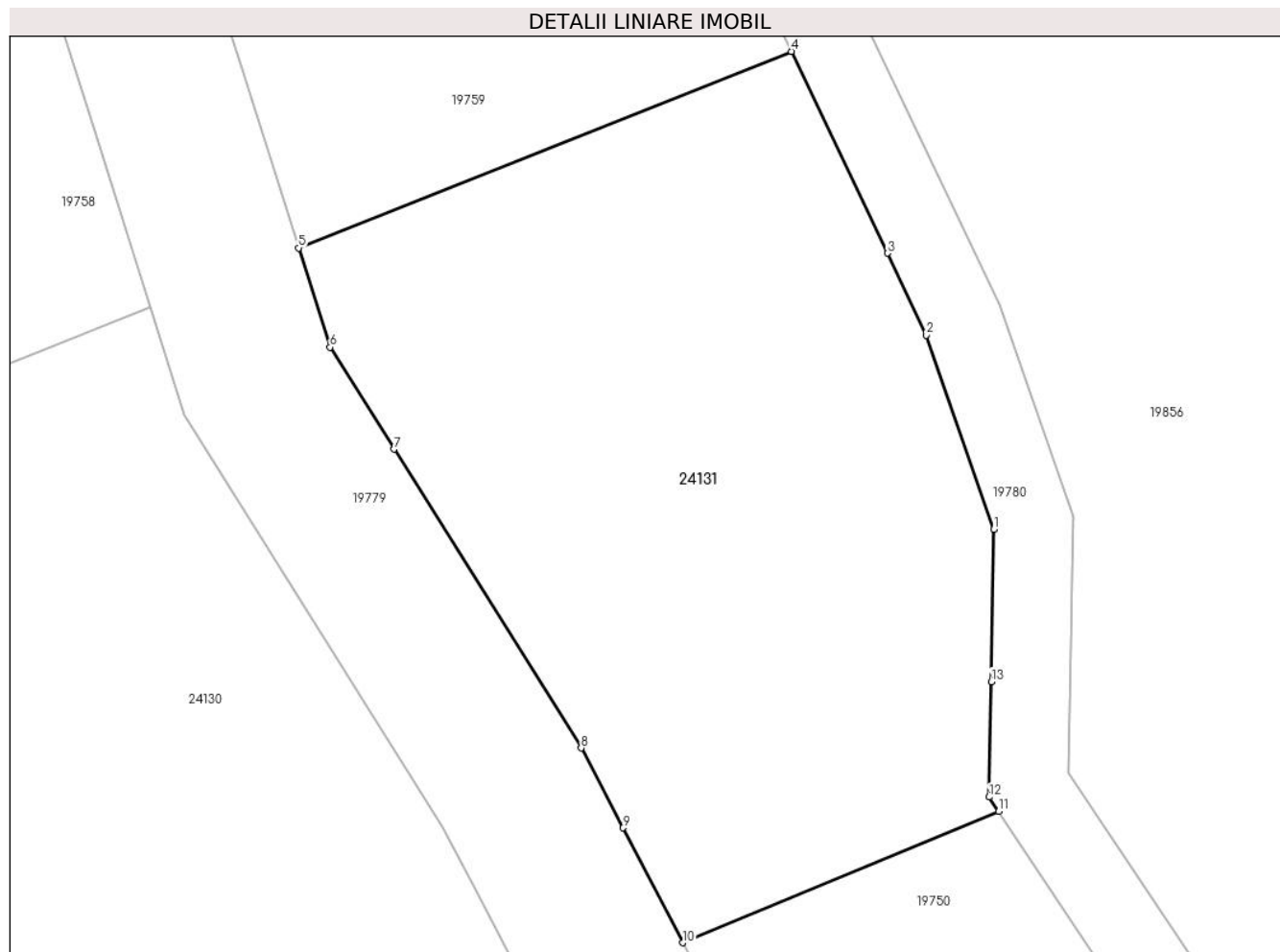
C. Partea III. SARCINI .

Inscrieri privind dezmembramintele dreptului de proprietate, drepturi reale de garanție și sarcini	Referințe
NU SUNT	

Teren

Nr cadastral	Suprafața (mp)*	Observații / Referințe
	238	

* Suprafața este determinată în planul de proiecție Stereo 70.



Date referitoare la teren

Crt	Categorie folosință	Intravilan	Suprafața (mp)	Tarla	Parcelă	Nr. topo	Observații / Referințe
1	faneata	NU	238	97	2755/44/2	-	

Lungime Segmente

1) Valorile lungimilor segmentelor sunt obținute din proiecție în plan.

Punct început	X / Y	Punct sfârșit	X / Y	Lungime segment (** (m)
1	470.405,078 471.681,228	2	470.403,382 471.686,11	5.167
2	470.403,382 471.686,11	3	470.402,4 471.688,169	2.282
3	470.402,4 471.688,169	4	470.399,98 471.693,244	5.622
4	470.399,98 471.693,244	5	470.387,574 471.688,3	13.354
5	470.387,574 471.688,3	6	470.388,366 471.685,808	2.615

Punct început	X / Y	Punct sfârșit	X / Y	Lungime segment (** (m)
6	470.388,366 471.685,808	7	470.389,976 471.683,242	3.03
7	470.389,976 471.683,242	8	470.394,689 471.675,727	8.871
8	470.394,689 471.675,727	9	470.395,737 471.673,717	2.267
9	470.395,737 471.673,717	10	470.397,242 471.670,829	3.256
10	470.397,242 471.670,829	11	470.405,205 471.674,132	8.621
11	470.405,205 471.674,132	12	470.404,963 471.674,495	0.436
12	470.404,963 471.674,495	13	470.405,013 471.677,396	2.901
13	470.405,013 471.677,396	1	470.405,078 471.681,228	3.833

** Lungimile segmentelor sunt determinate în planul de proiecție Stereo 70 și sunt rotunjite la 1 milimetru.

*** Distanța dintre puncte este formată din segmente cumulate ce sunt mai mici decât valoarea 1 milimetru.

**DATE DESPRE IMOBILUL NR. 24132**

Oficiul de Cadastru și Publicitate Imobiliară SIBIU
Biroul de Cadastru și Publicitate Imobiliară Avrig

A. Partea I. Descrierea imobilului

TEREN Extravilan

Adresa: Jud. Sibiu

Nr. Crt	Nr cadastral Nr. topografic	Suprafața* (mp)	Observații / Referințe
A1		370	Sector cadastral:74 Teren neimprejmuit;

B. Partea II. Proprietari și acte

Inscrieri privitoare la dreptul de proprietate și alte drepturi reale		Referințe
/		
Act Normativ nr. 7, din 13/03/1996 emis de PARLAMENTUL ROMÂNIEI (art. 13 alin. 15);		
B1	Inscrierea provizorie, drept de PROPRIETATE, dobandit prin Lege, cota actuala 1/1 1) COMUNA ARPAȘU DE JOS, CIF:4270708, PROPRIETAR NEIDENTIFICAT	A1

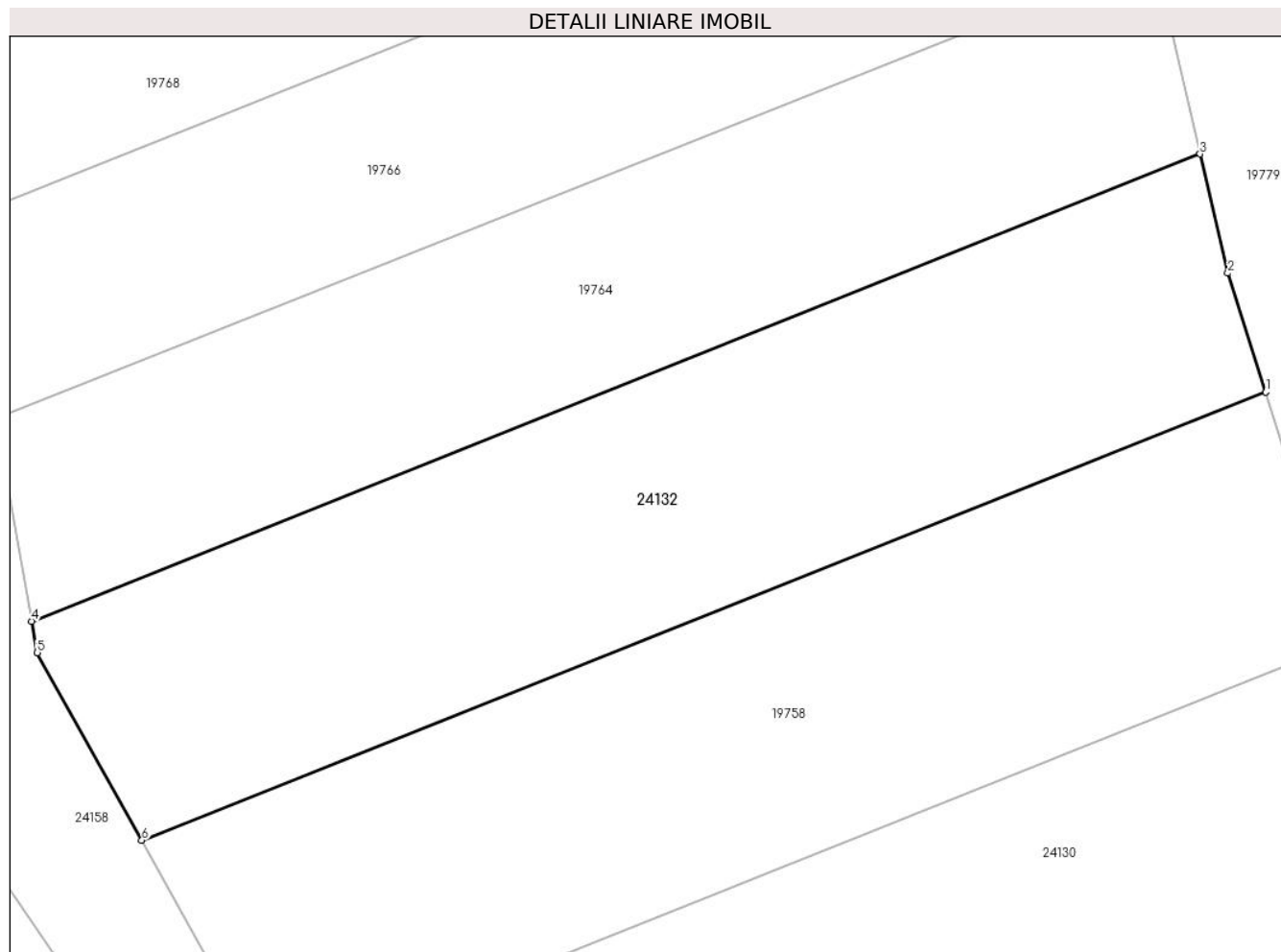
C. Partea III. SARCINI .

Inscrieri privind dezmembramintele dreptului de proprietate, drepturi reale de garanție și sarcini	Referințe
NU SUNT	

Teren

Nr cadastral	Suprafața (mp)*	Observații / Referințe
	370	

* Suprafața este determinată în planul de proiecție Stereo 70.



Date referitoare la teren

Crt	Categorie folosință	Intra vilan	Suprafața (mp)	Tarla	Parcelă	Nr. topo	Observații / Referințe
1	faneata	NU	370	97	2755/47/1	-	

Lungime Segmente

1) Valorile lungimilor segmentelor sunt obținute din proiecție în plan.

Punct început	X / Y	Punct sfârșit	X / Y	Lungime segment (** (m)
1	470.381,072 471.695,549	2	470.379,75 471.699,707	4.363
2	470.379,75 471.699,707	3	470.378,775 471.703,871	4.277
3	470.378,775 471.703,871	4	470.337,903 471.687,54	44.014
4	470.337,903 471.687,54	5	470.338,096 471.686,444	1.112
5	470.338,096 471.686,444	6	470.341,756 471.679,891	7.506

Punct început	X / Y	Punct sfârșit	X / Y	Lungime segment (** (m)
6	470.341,756 471.679,891	1	470.381,072 471.695,549	42.319

** Lungimile segmentelor sunt determinate în planul de proiecție Stereo 70 și sunt rotunjite la 1 milimetru.

*** Distanța dintre puncte este formată din segmente cumulate ce sunt mai mici decât valoarea 1 milimetru.

**DATE DESPRE IMOBILUL NR. 24133**

Oficiul de Cadastru și Publicitate Imobiliară SIBIU
Biroul de Cadastru și Publicitate Imobiliară Avrig

A. Partea I. Descrierea imobilului

TEREN Extravilan

Adresa: Jud. Sibiu

Nr. Crt	Nr cadastral Nr. topografic	Suprafața* (mp)	Observații / Referințe
A1		130	Sector cadastral:74 Teren neimprejmuit;

B. Partea II. Proprietari și acte

Inscrieri privitoare la dreptul de proprietate și alte drepturi reale		Referințe
/		
Act Normativ nr. 7, din 13/03/1996 emis de PARLAMENTUL ROMÂNIEI (art. 13 alin. 15);		
B1	Inscrierea provizorie, drept de PROPRIETATE, dobandit prin Lege, cota actuala 1/1	A1
1) COMUNA ARPAȘU DE JOS, CIF:4270708, PROPRIETAR NEIDENTIFICAT		

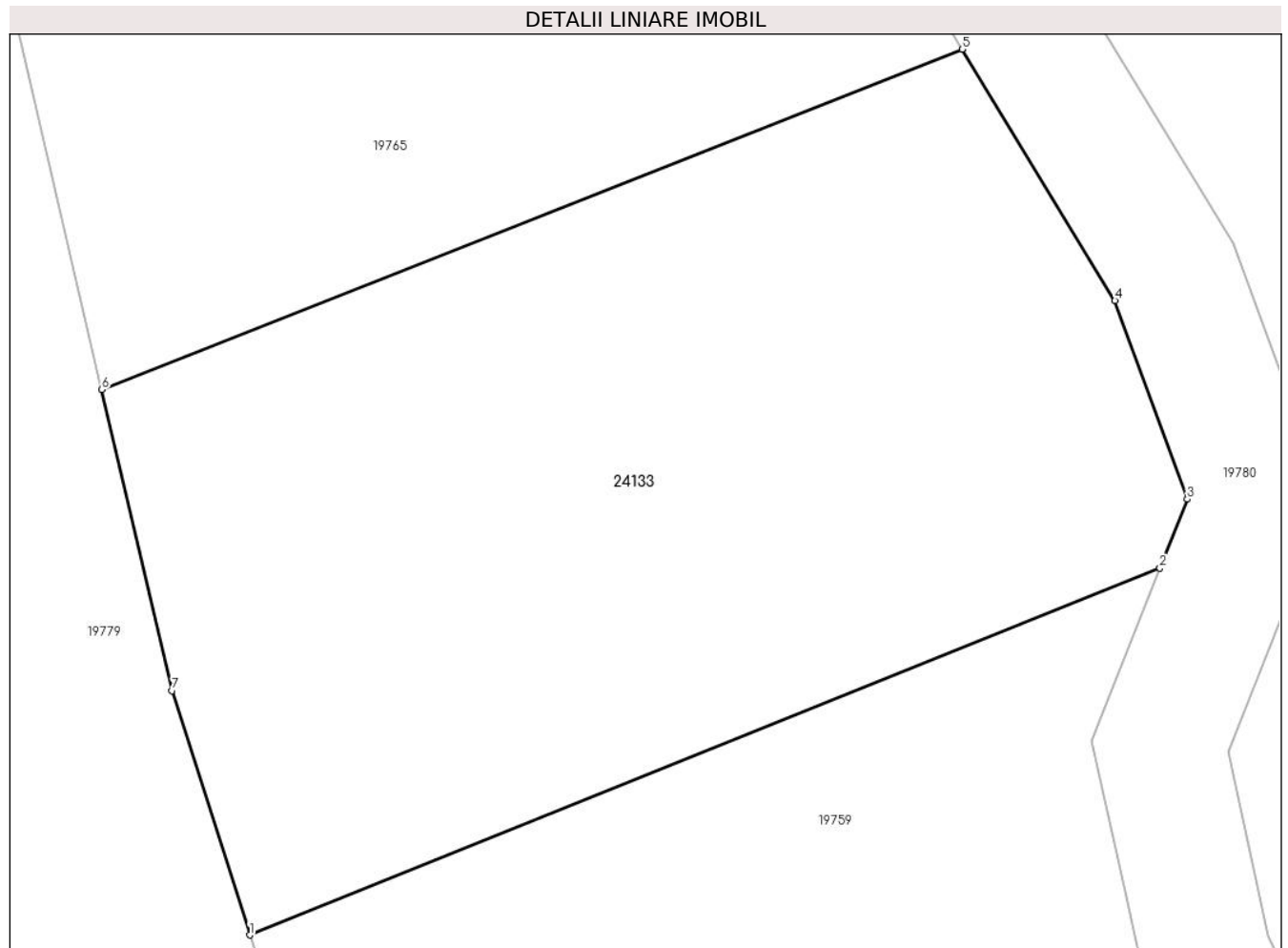
C. Partea III. SARCINI .

Inscrieri privind dezmembramintele dreptului de proprietate, drepturi reale de garanție și sarcini	Referințe
NU SUNT	

Teren

Nr cadastral	Suprafața (mp)*	Observații / Referințe
	130	

* Suprafața este determinată în planul de proiecție Stereo 70.



Date referitoare la teren

Crt	Categorie folosință	Intra vilan	Suprafața (mp)	Tarla	Parcelă	Nr. topo	Observații / Referințe
1	faneata	NU	130	97	2755/47/2	-	

Lungime Segmente

1) Valorile lungimilor segmentelor sunt obținute din proiecție în plan.

Punct început	X / Y	Punct sfârșit	X / Y	Lungime segment (** (m)
1	470.384,797 471.697,034	2	470.398,734 471.702,641	15.023
2	470.398,734 471.702,641	3	470.399,151 471.703,696	1.135
3	470.399,151 471.703,696	4	470.398,045 471.706,732	3.23
4	470.398,045 471.706,732	5	470.395,704 471.710,577	4.502
5	470.395,704 471.710,577	6	470.382,532 471.705,371	14.163

Punct început	X / Y	Punct sfârșit	X / Y	Lungime segment (** (m)
6	470.382,532 471.705,371	7	470.383,609 471.700,77	4.725
7	470.383,609 471.700,77	1	470.384,797 471.697,034	3.921

** Lungimile segmentelor sunt determinate în planul de proiecție Stereo 70 și sunt rotunjite la 1 milimetru.

*** Distanța dintre puncte este formată din segmente cumulate ce sunt mai mici decât valoarea 1 milimetru.

**DATE DESPRE IMOBILUL NR. 24134**

Oficiul de Cadastru și Publicitate Imobiliară SIBIU
Biroul de Cadastru și Publicitate Imobiliară Avrig

A. Partea I. Descrierea imobilului

TEREN Extravilan

Adresa: Jud. Sibiu

Nr. Crt	Nr cadastral Nr. topografic	Suprafața* (mp)	Observații / Referințe
A1		300	Sector cadastral:74 Teren neimprejmuit;

B. Partea II. Proprietari și acte

Inscrieri privitoare la dreptul de proprietate și alte drepturi reale	Referințe
/	
Act Administrativ nr. 1436/15, din 29/07/2005 emis de CJPSDPAT SIBIU (titlu de proprietate);	
B1	A1
Intabulare, drept de PROPRIETATE, dobandit prin Reconstituire, cota actuala 1/1 1) STOICA IOAN, lipsă CNP	

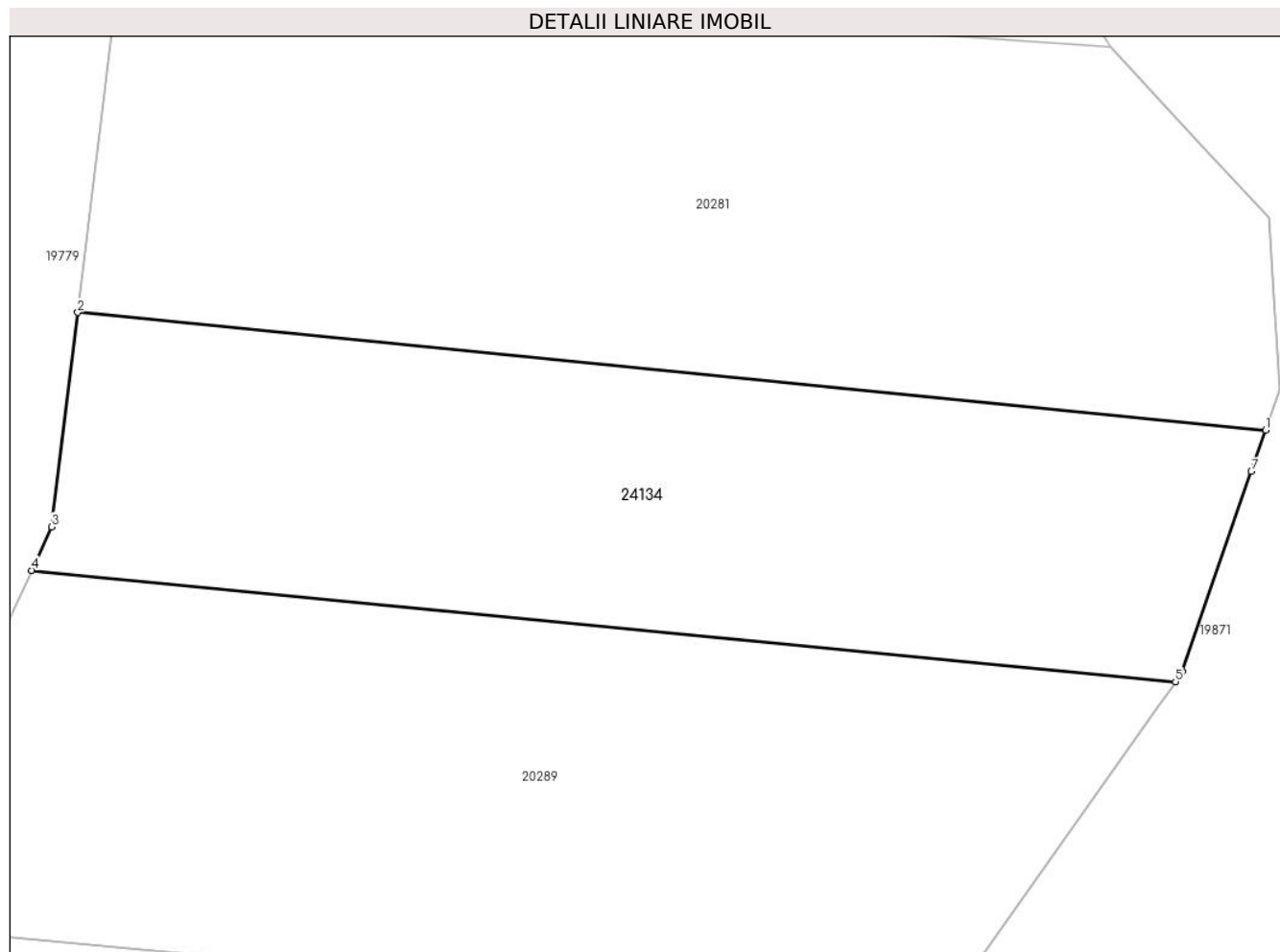
C. Partea III. SARCINI .

Inscrieri privind dezmembramintele dreptului de proprietate, drepturi reale de garanție și sarcini	Referințe
NU SUNT	

Teren

Nr cadastral	Suprafața (mp)*	Observații / Referințe
	300	

* Suprafața este determinată în planul de proiecție Stereo 70.



Date referitoare la teren

Crt	Categorie folosință	Intravilan	Suprafața (mp)	Tarla	Parcelă	Nr. topo	Observații / Referințe
1	faneata	NU	300	96	2755/57	-	Nr tarla 97 greșit în TP

Lungime Segmente

1) Valorile lungimilor segmentelor sunt obținute din proiecție în plan.

Punct început	X / Y	Punct sfârșit	X / Y	Lungime segment (** (m)
1	470.447,537 471.850,232	2	470.410,174 471.853,928	37.546
2	470.410,174 471.853,928	3	470.409,354 471.847,191	6.786
3	470.409,354 471.847,191	4	470.408,723 471.845,824	1.506
4	470.408,723 471.845,824	5	470.444,698 471.842,331	36.145
5	470.444,698 471.842,331	6	470.444,917 471.842,639	0.378

Punct început	X / Y	Punct sfârșit	X / Y	Lungime segment (** (m)
6	470.444,917 471.842,639	7	470.447,088 471.848,931	6.656
7	470.447,088 471.848,931	1	470.447,537 471.850,232	1.377

** Lungimile segmentelor sunt determinate în planul de proiecție Stereo 70 și sunt rotunjite la 1 milimetru.

*** Distanța dintre puncte este formată din segmente cumulate ce sunt mai mici decât valoarea 1 milimetru.

**DATE DESPRE IMOBILUL NR. 24135**

Oficiul de Cadastru și Publicitate Imobiliară SIBIU
Biroul de Cadastru și Publicitate Imobiliară Avrig

A. Partea I. Descrierea imobilului

TEREN Extravilan

Adresa: Jud. Sibiu

Nr. Crt	Nr cadastral Nr. topografic	Suprafața* (mp)	Observații / Referințe
A1		1.000	Sector cadastral:74 Teren neimprejmuit;

B. Partea II. Proprietari și acte

Inscrieri privitoare la dreptul de proprietate și alte drepturi reale		Referințe
/		
Act Normativ nr. 7, din 13/03/1996 emis de PARLAMENTUL ROMÂNIEI (art. 13 alin. 15);		
B1	Inscrierea provizorie, drept de PROPRIETATE, dobandit prin Lege, cota actuala 1/1 1) COMUNA ARPAȘU DE JOS, CIF:4270708, PROPRIETAR NEIDENTIFICAT	A1

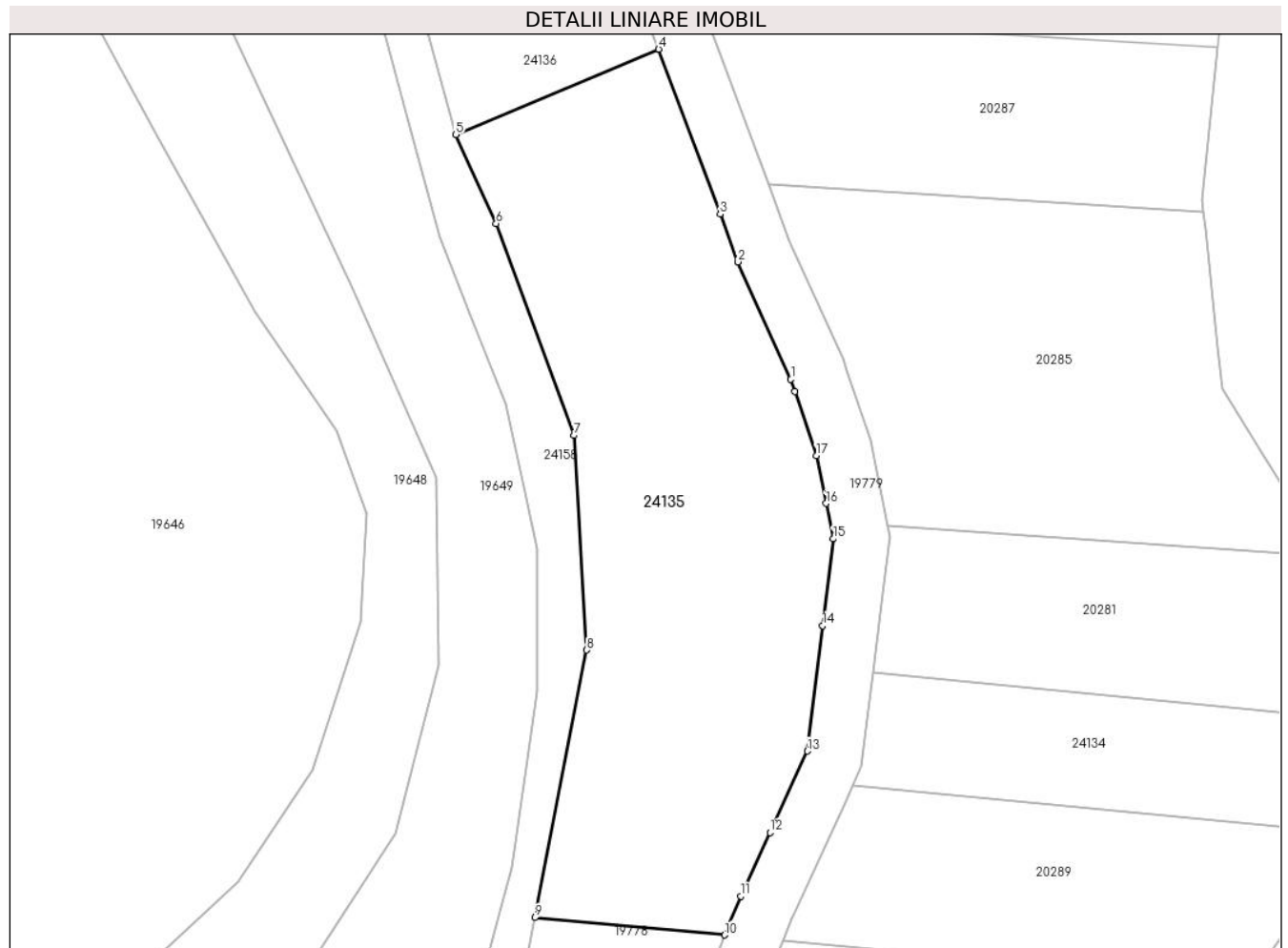
C. Partea III. SARCINI .

Inscrieri privind dezmembramintele dreptului de proprietate, drepturi reale de garanție și sarcini	Referințe
NU SUNT	

Teren

Nr cadastral	Suprafața (mp)*	Observații / Referințe
	1.000	

* Suprafața este determinată în planul de proiecție Stereo 70.



Date referitoare la teren

Crt	Categorie folosință	Intravilan	Suprafața (mp)	Tarla	Parcelă	Nr. topo	Observații / Referințe
1	faneata	NU	1.000	97	2755/53/1/1	-	

Lungime Segmente

1) Valorile lungimilor segmentelor sunt obținute din proiecție în plan.

Punct început	X / Y	Punct sfârșit	X / Y	Lungime segment (** (m)
1	470.404,26 471.874,946	2	470.400,472 471.883,365	9.232
2	470.400,472 471.883,365	3	470.399,193 471.886,79	3.655
3	470.399,193 471.886,79	4	470.394,773 471.898,62	12.629
4	470.394,773 471.898,62	5	470.380,199 471.892,489	15.811
5	470.380,199 471.892,489	6	470.383,101 471.886,111	7.008

Punct început	X / Y	Punct sfârșit	X / Y	Lungime segment (** (m)
6	470.383,101 471.886,111	7	470.388,7 471.870,925	16.185
7	470.388,7 471.870,925	8	470.389,615 471.855,529	15.424
8	470.389,615 471.855,529	9	470.385,872 471.836,346	19.544
9	470.385,872 471.836,346	10	470.399,515 471.835,106	13.699
10	470.399,515 471.835,106	11	470.400,658 471.837,893	3.012
11	470.400,658 471.837,893	12	470.402,765 471.842,458	5.028
12	470.402,765 471.842,458	13	470.405,459 471.848,297	6.431
13	470.405,459 471.848,297	14	470.406,552 471.857,284	9.053
14	470.406,552 471.857,284	15	470.407,31 471.863,508	6.269
15	470.407,31 471.863,508	16	470.406,791 471.866,054	2.599
16	470.406,791 471.866,054	17	470.406,092 471.869,489	3.506
17	470.406,092 471.869,489	18	470.404,55 471.874,084	4.846
18	470.404,55 471.874,084	1	470.404,26 471.874,946	0.909

** Lungimile segmentelor sunt determinate în planul de proiecție Stereo 70 și sunt rotunjite la 1 milimetru.

*** Distanța dintre puncte este formată din segmente cumulate ce sunt mai mici decât valoarea 1 milimetru.

**DATE DESPRE IMOBILUL NR. 24136**

Oficiul de Cadastru și Publicitate Imobiliară SIBIU
Biroul de Cadastru și Publicitate Imobiliară Avrig

A. Partea I. Descrierea imobilului

TEREN Extravilan

Adresa: Jud. Sibiu

Nr. Crt	Nr cadastral Nr. topografic	Suprafața* (mp)	Observații / Referințe
A1		800	Sector cadastral:74 Teren neimprejmuit;

B. Partea II. Proprietari și acte

Inscrieri privitoare la dreptul de proprietate și alte drepturi reale		Referințe
/		
Act Normativ nr. 7, din 13/03/1996 emis de PARLAMENTUL ROMÂNIEI (art. 13 alin. 15);		
B1	Inscrierea provizorie, drept de PROPRIETATE, dobandit prin Lege, cota actuala 1/1 1) COMUNA ARPAȘU DE JOS, CIF:4270708, PROPRIETAR NEIDENTIFICAT	A1

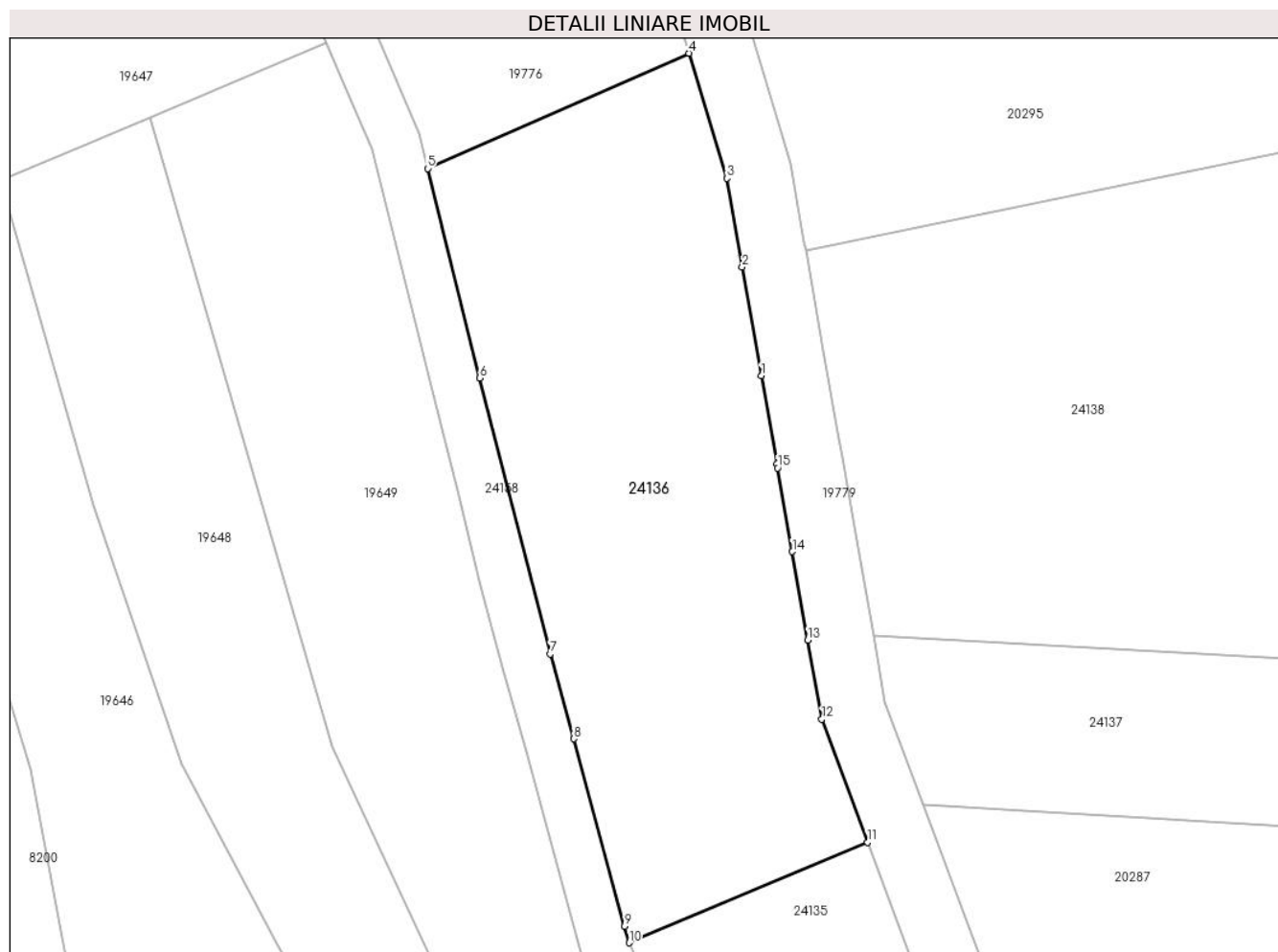
C. Partea III. SARCINI .

Inscrieri privind dezmembramintele dreptului de proprietate, drepturi reale de garanție și sarcini	Referințe
NU SUNT	

Teren

Nr cadastral	Suprafața (mp)*	Observații / Referințe
	800	

* Suprafața este determinată în planul de proiecție Stereo 70.



Date referitoare la teren

Crt	Categorie folosință	Intravilan	Suprafața (mp)	Tarla	Parcelă	Nr. topo	Observații / Referințe
1	faneata	NU	800	97	2755/53/2/1	-	

Lungime Segmente

1) Valorile lungimilor segmentelor sunt obținute din proiecție în plan.

Punct început	X / Y	Punct sfârșit	X / Y	Lungime segment (** (m)
1	470.388,28 471.927,09	2	470.387,111 471.933,734	6.745
2	470.387,111 471.933,734	3	470.386,159 471.939,147	5.496
3	470.386,159 471.939,147	4	470.383,845 471.946,776	7.973
4	470.383,845 471.946,776	5	470.367,893 471.939,741	17.435
5	470.367,893 471.939,741	6	470.371,078 471.926,955	13.176

Punct început	X / Y	Punct sfârșit	X / Y	Lungime segment (** (m)
6	470.371,078 471.926,955	7	470.375,389 471.910,114	17.384
7	470.375,389 471.910,114	8	470.376,803 471.904,934	5.369
8	470.376,803 471.904,934	9	470.379,921 471.893,507	11.845
9	470.379,921 471.893,507	10	470.380,199 471.892,489	1.055
10	470.380,199 471.892,489	11	470.394,773 471.898,62	15.811
11	470.394,773 471.898,62	12	470.391,968 471.906,127	8.014
12	470.391,968 471.906,127	13	470.391,116 471.910,969	4.917
13	470.391,116 471.910,969	14	470.390,168 471.916,359	5.472
14	470.390,168 471.916,359	15	470.389,271 471.921,46	5.179
15	470.389,271 471.921,46	16	470.389,226 471.921,713	0.257
16	470.389,226 471.921,713	1	470.388,28 471.927,09	5.46

** Lungimile segmentelor sunt determinate în planul de proiecție Stereo 70 și sunt rotunjite la 1 milimetru.

*** Distanța dintre puncte este formată din segmente cumulate ce sunt mai mici decât valoarea 1 milimetru.

**DATE DESPRE IMOBILUL NR. 24137**

Oficiul de Cadastru și Publicitate Imobiliară SIBIU
Biroul de Cadastru și Publicitate Imobiliară Avrig

A. Partea I. Descrierea imobilului

TEREN Extravilan

Adresa: Jud. Sibiu

Nr. Crt	Nr cadastral Nr. topografic	Suprafața* (mp)	Observații / Referințe
A1		400	Sector cadastral:74 Teren neimprejmit;

B. Partea II. Proprietari și acte

Inscrieri privitoare la dreptul de proprietate și alte drepturi reale		Referințe
/		
Act Administrativ nr. 1341/15, din 02/07/2003 emis de CJPSDPAT SIBIU (titlu de proprietate);		
B1	Intabulare, drept de PROPRIETATE, dobandit prin Reconstituire, cota actuala 1/1	A1
	1) STOICA VICTOR, lipsă CNP 2) STOICA ELISABETA, lipsă CNP 3) BUCȘAN NICOLAE, lipsă CNP	

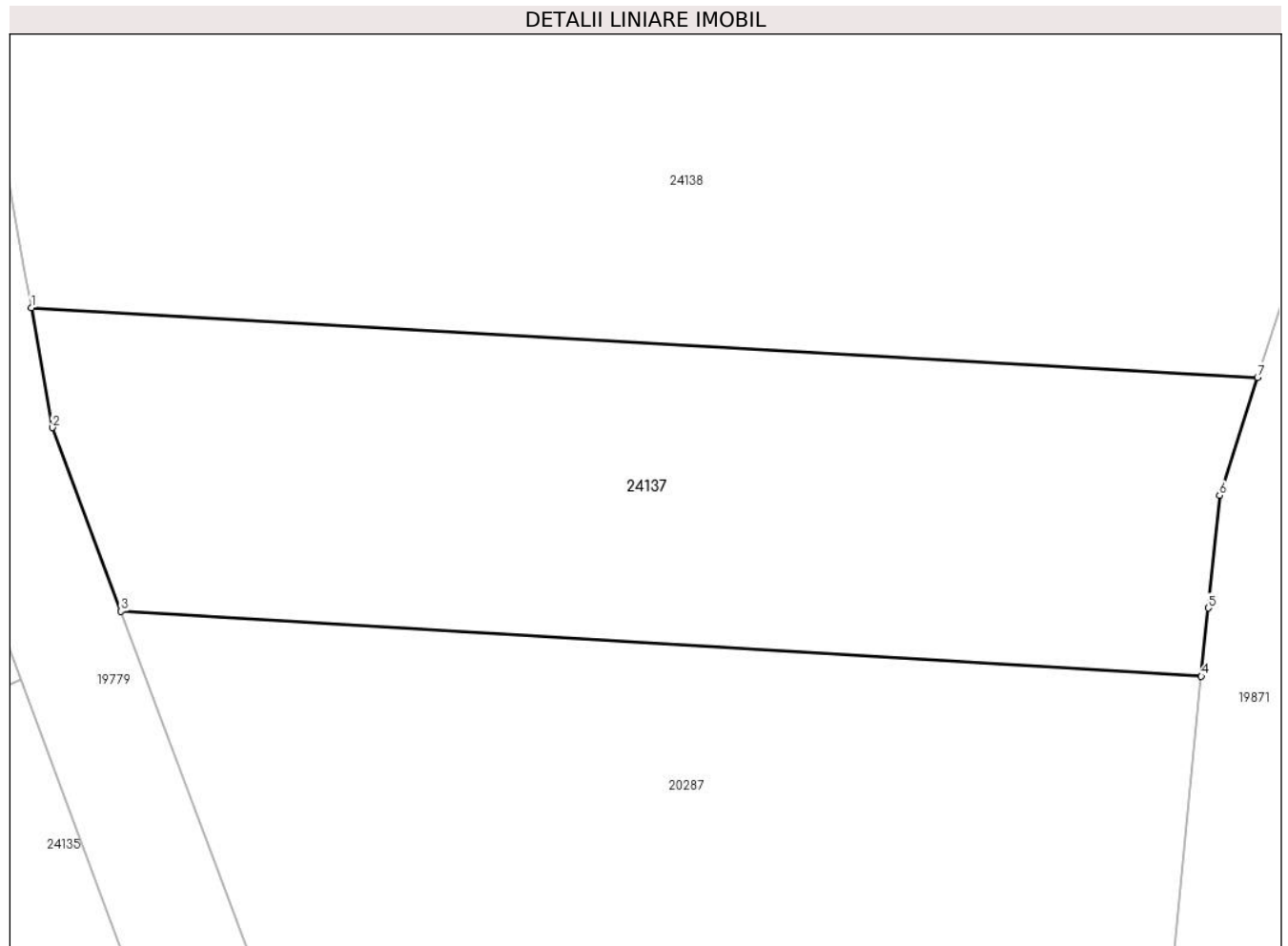
C. Partea III. SARCINI .

Inscrieri privind dezmembramintele dreptului de proprietate, drepturi reale de garanție și sarcini	Referințe
NU SUNT	

Teren

Nr cadastral	Suprafața (mp)*	Observații / Referințe
	400	

* Suprafața este determinată în planul de proiecție Stereo 70.



Date referitoare la teren

Crt	Categorie folosință	Intravilan	Suprafața (mp)	Tarla	Parcelă	Nr. topo	Observații / Referințe
1	faneata	NU	400	96	2755/61	-	Nr. tarla 97 greșit în TP

Lungime Segmente

1) Valorile lungimilor segmentelor sunt obținute din proiecție în plan.

Punct început	X / Y	Punct sfârșit	X / Y	Lungime segment (** (m)
1	470.395,127 471.911,255	2	470.395,844 471.907,182	4.135
2	470.395,844 471.907,182	3	470.398,174 471.900,946	6.658
3	470.398,174 471.900,946	4	470.434,93 471.898,733	36.822
4	470.434,93 471.898,733	5	470.435,163 471.901,056	2.335
5	470.435,163 471.901,056	6	470.435,549 471.904,887	3.85

Punct început	X / Y	Punct sfârșit	X / Y	Lungime segment (** (m)
6	470.435,549 471.904,887	7	470.436,842 471.908,891	4.208
7	470.436,842 471.908,891	1	470.395,127 471.911,255	41.781

** Lungimile segmentelor sunt determinate în planul de proiecție Stereo 70 și sunt rotunjite la 1 milimetru.

*** Distanța dintre puncte este formată din segmente cumulate ce sunt mai mici decât valoarea 1 milimetru.

**DATE DESPRE IMOBILUL NR. 24138**

Oficiul de Cadastru și Publicitate Imobiliară SIBIU
Biroul de Cadastru și Publicitate Imobiliară Avrig

A. Partea I. Descrierea imobilului

TEREN Extravilan

Adresa: Jud. Sibiu

Nr. Crt	Nr cadastral Nr. topografic	Suprafața* (mp)	Observații / Referințe
A1		1.500	Sector cadastral:74 Teren neimprejmuit;

B. Partea II. Proprietari și acte

Inscrieri privitoare la dreptul de proprietate și alte drepturi reale		Referințe
/		
Act Normativ nr. 7, din 13/03/1996 emis de PARLAMENTUL ROMÂNIEI (art. 13 alin. 15);		
B1	Inscrierea provizorie, drept de PROPRIETATE, dobandit prin Lege, cota actuala 1/1 1) COMUNA ARPAȘU DE JOS, CIF:4270708, PROPRIETAR NEIDENTIFICAT	A1

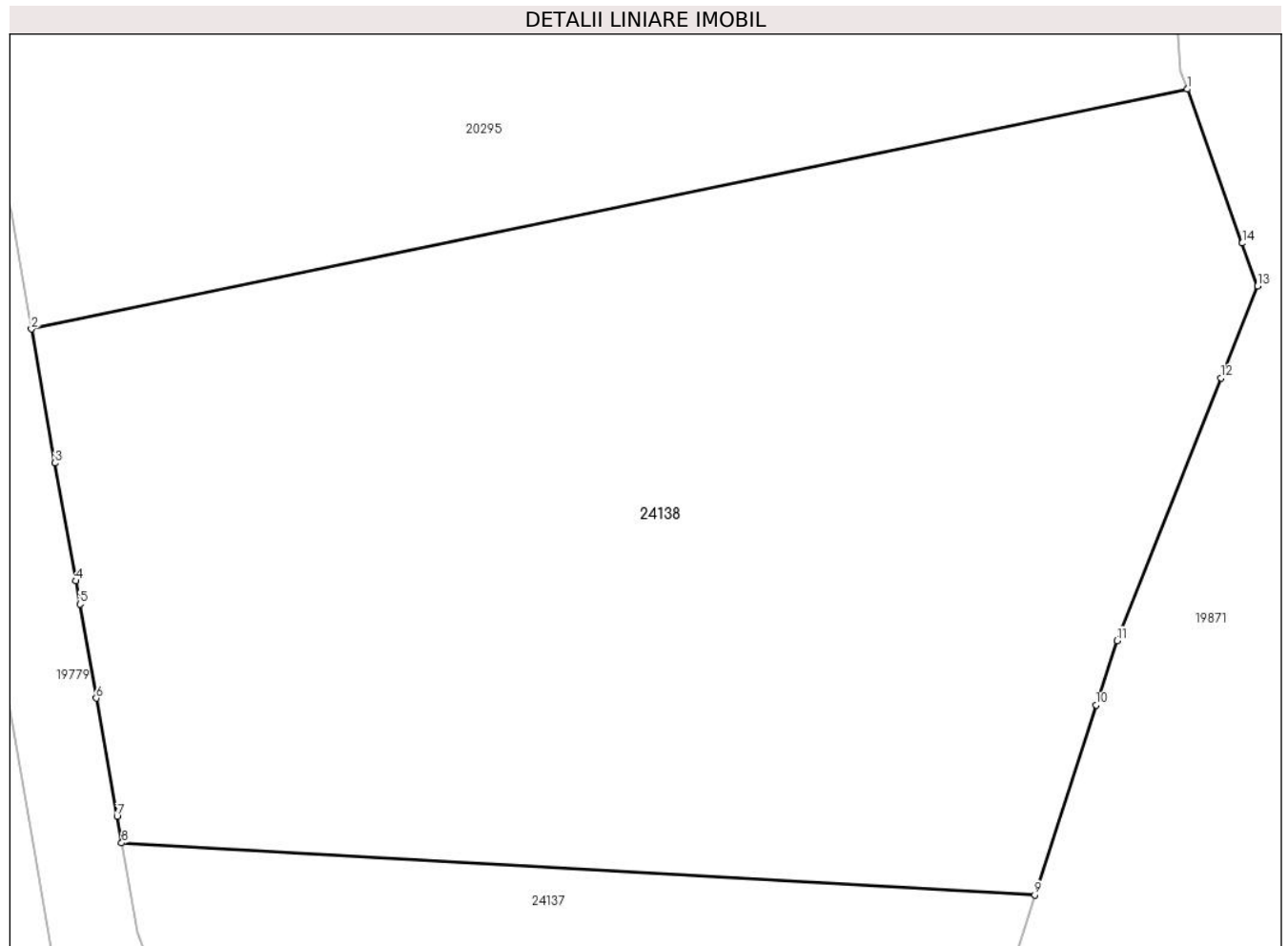
C. Partea III. SARCINI .

Inscrieri privind dezmembramintele dreptului de proprietate, drepturi reale de garanție și sarcini	Referințe
NU SUNT	

Teren

Nr cadastral	Suprafața (mp)*	Observații / Referințe
	1.500	

* Suprafața este determinată în planul de proiecție Stereo 70.



Date referitoare la teren

Crt	Categorie folosință	Intravilan	Suprafața (mp)	Tarla	Parcelă	Nr. topo	Observații / Referințe
1	faneata	NU	1.500	97	2755/62/1	-	

Lungime Segmente

1) Valorile lungimilor segmentelor sunt obținute din proiecție în plan.

Punct început	X / Y	Punct sfârșit	X / Y	Lungime segment (** (m)
1	470.443,808 471.945,65	2	470.391,001 471.934,71	53.929
2	470.391,001 471.934,71	3	470.392,077 471.928,596	6.208
3	470.392,077 471.928,596	4	470.393,023 471.923,219	5.46
4	470.393,023 471.923,219	5	470.393,21 471.922,153	1.082
5	470.393,21 471.922,153	6	470.393,965 471.917,865	4.354

Punct început	X / Y	Punct sfârșit	X / Y	Lungime segment (** (m)
6	470.393,965 471.917,865	7	470.394,913 471.912,475	5.472
7	470.394,913 471.912,475	8	470.395,127 471.911,255	1.239
8	470.395,127 471.911,255	9	470.436,842 471.908,891	41.781
9	470.436,842 471.908,891	10	470.439,637 471.917,55	9.099
10	470.439,637 471.917,55	11	470.440,588 471.920,494	3.094
11	470.440,588 471.920,494	12	470.445,354 471.932,481	12.9
12	470.445,354 471.932,481	13	470.447,017 471.936,662	4.5
13	470.447,017 471.936,662	14	470.446,315 471.938,628	2.087
14	470.446,315 471.938,628	1	470.443,808 471.945,65	7.456

** Lungimile segmentelor sunt determinate în planul de proiecție Stereo 70 și sunt rotunjite la 1 milimetru.

*** Distanța dintre puncte este formată din segmente cumulate ce sunt mai mici decât valoarea 1 milimetru.

**DATE DESPRE IMOBILUL NR. 24139**

Oficiul de Cadastru și Publicitate Imobiliară SIBIU
Biroul de Cadastru și Publicitate Imobiliară Avrig

A. Partea I. Descrierea imobilului

TEREN Extravilan

Adresa: Jud. Sibiu

Nr. Crt	Nr cadastral Nr. topografic	Suprafața* (mp)	Observații / Referințe
A1		820	Sector cadastral:74 Teren neimprejmuit; Diferența de suprafață se regăsește la ID 19777

B. Partea II. Proprietari și acte

Inscrieri privitoare la dreptul de proprietate și alte drepturi reale		Referințe
/		
Act Administrativ nr. 1304/15, din 07/05/2003 emis de CJPSDPAT SIBIU (titlu de proprietate);		
B1	Intabulare, drept de PROPRIETATE, dobandit prin Reconstituire, cota actuala 1/1 1) TURCU GHEORGHE DEFUNCT:Da	A1

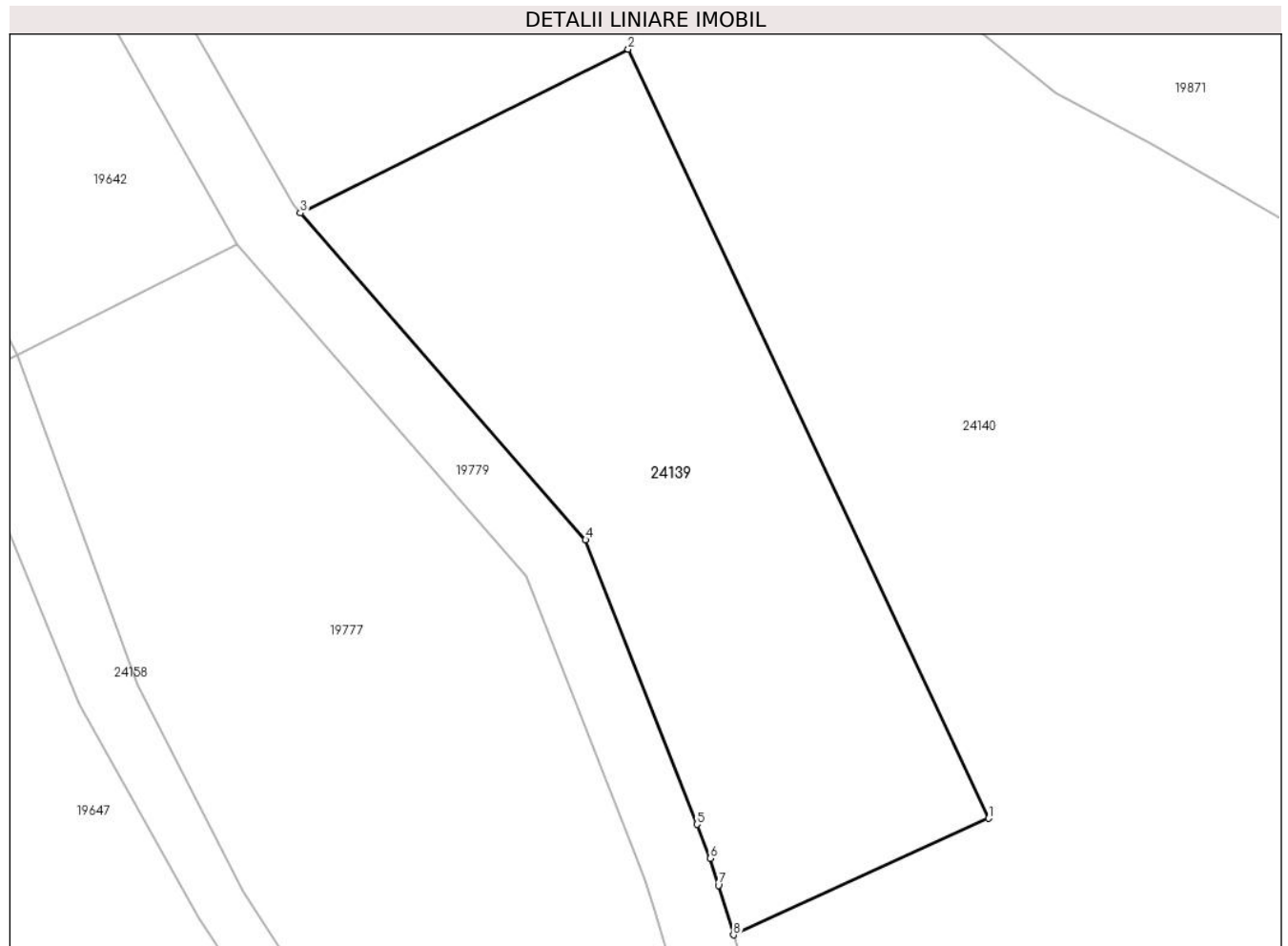
C. Partea III. SARCINI .

Inscrieri privind dezmembramintele dreptului de proprietate, drepturi reale de garanție și sarcini	Referințe
NU SUNT	

Teren

Nr cadastral	Suprafața (mp)*	Observații / Referințe
	820	Diferența de suprafață se regăsește la ID 19777

* Suprafața este determinată în planul de proiecție Stereo 70.



Date referitoare la teren

Crt	Categorie folosință	Intra vilan	Suprafața (mp)	Tarla	Parcelă	Nr. topo	Observații / Referințe
1	faneata	NU	820	96	2755/55/1/2	-	Nr. tarla 97 greșit în TP

Lungime Segmente

1) Valorile lungimilor segmentelor sunt obținute din proiecție în plan.

Punct început	X / Y	Punct sfârșit	X / Y	Lungime segment (** (m)
1	470.396,826 471.973,808	2	470.375,733 472.018,767	49.661
2	470.375,733 472.018,767	3	470.356,548 472.009,188	21.443
3	470.356,548 472.009,188	4	470.373,236 471.990,086	25.365
4	470.373,236 471.990,086	5	470.379,757 471.973,453	17.865
5	470.379,757 471.973,453	6	470.380,536 471.971,465	2.135

Punct început	X / Y	Punct sfârșit	X / Y	Lungime segment (** (m)
6	470.380,536 471.971,465	7	470.381,016 471.969,884	1.652
7	470.381,016 471.969,884	8	470.381,892 471.966,994	3.02
8	470.381,892 471.966,994	1	470.396,826 471.973,808	16.415

** Lungimile segmentelor sunt determinate în planul de proiecție Stereo 70 și sunt rotunjite la 1 milimetru.

*** Distanța dintre puncte este formată din segmente cumulate ce sunt mai mici decât valoarea 1 milimetru.

**DATE DESPRE IMOBILUL NR. 24140**

Oficiul de Cadastru și Publicitate Imobiliară SIBIU
Biroul de Cadastru și Publicitate Imobiliară Avrig

A. Partea I. Descrierea imobilului

TEREN Extravilan

Adresa: Jud. Sibiu

Nr. Crt	Nr cadastral Nr. topografic	Suprafața* (mp)	Observații / Referințe
A1		3.682	Sector cadastral:74 Teren neimprejmuit;

B. Partea II. Proprietari și acte

Inscrieri privitoare la dreptul de proprietate și alte drepturi reale		Referințe
/		
Act Normativ nr. 7, din 13/03/1996 emis de PARLAMENTUL ROMÂNIEI (art. 13 alin. 15);		
B1	Inscrierea provizorie, drept de PROPRIETATE, dobandit prin Lege, cota actuala 1/1	A1
1) COMUNA ARPAȘU DE JOS, CIF:4270708, PROPRIETAR NEIDENTIFICAT		

C. Partea III. SARCINI .

Inscrieri privind dezmembramintele dreptului de proprietate, drepturi reale de garanție și sarcini	Referințe
NU SUNT	

Teren

Nr cadastral	Suprafața (mp)*	Observații / Referințe
	3.682	

* Suprafața este determinată în planul de proiecție Stereo 70.



Date referitoare la teren

Crt	Categorie folosință	Intravilan	Suprafața (mp)	Tarla	Parcelă	Nr. topo	Observații / Referințe
1	faneata	NU	3.682	97	2755/65/2	-	

Lungime Segmente

1) Valorile lungimilor segmentelor sunt obținute din proiecție în plan.

Punct început	X / Y	Punct sfârșit	X / Y	Lungime segment (** (m)
1	470.376,713 472.042,06	2	470.346,737 472.026,036	33.989
3	470.349,139 472.022,025	4	470.356,131 472.009,666	14.2
5	470.356,548 472.009,188	6	470.375,733 472.018,767	21.443
7	470.396,826 471.973,808	8	470.381,892 471.966,994	16.415
9	470.384,242 471.959,246	10	470.386,002 471.953,446	6.062

Punct început	X / Y	Punct sfârșit	X / Y	Lungime segment (** (m)
2	470.346,737 472.026,036	3	470.349,139 472.022,025	4.675
4	470.356,131 472.009,666	5	470.356,548 472.009,188	0.635
6	470.375,733 472.018,767	7	470.396,826 471.973,808	49.661
8	470.381,892 471.966,994	9	470.384,242 471.959,246	8.097
10	470.386,002 471.953,446	11	470.387,392 471.948,861	4.791

Punct început	X / Y	Punct sfârșit	X / Y	Lungime segment (** (m)
11	470.387,392 471.948,861	12	470.442,599 471.960,298	56.379
13	470.442,485 471.962,023	14	470.445,172 471.969,132	7.6
15	470.445,722 471.973,9	16	470.444,129 471.976,5	3.049
17	470.440,924 471.981,727	18	470.437,777 471.986,858	6.019
19	470.433,768 471.990,806	20	470.430,822 471.993,706	4.134
21	470.424,31 472.000,119	22	470.420,539 472.003,384	4.988
23	470.414,742 472.008,404	24	470.406,33 472.013,29	9.728
25	470.400,734 472.016,208	26	470.389,803 472.025,161	14.129
27	470.380,962 472.034,417	28	470.377,686 472.040,308	6.74

Punct început	X / Y	Punct sfârșit	X / Y	Lungime segment (** (m)
12	470.442,599 471.960,298	13	470.442,485 471.962,023	1.728
14	470.445,172 471.969,132	15	470.445,722 471.973,9	4.8
16	470.444,129 471.976,5	17	470.440,924 471.981,727	6.132
18	470.437,777 471.986,858	19	470.433,768 471.990,806	5.627
20	470.430,822 471.993,706	21	470.424,31 472.000,119	9.14
22	470.420,539 472.003,384	23	470.414,742 472.008,404	7.668
24	470.406,33 472.013,29	25	470.400,734 472.016,208	6.312
26	470.389,803 472.025,161	27	470.380,962 472.034,417	12.8
28	470.377,686 472.040,308	1	470.376,713 472.042,06	2.004

** Lungimile segmentelor sunt determinate în planul de proiecție Stereo 70 și sunt rotunjite la 1 milimetru.

*** Distanța dintre puncte este formată din segmente cumulate ce sunt mai mici decât valoarea 1 milimetru.

**DATE DESPRE IMOBILUL NR. 24141**

Oficiul de Cadastru și Publicitate Imobiliară SIBIU
Biroul de Cadastru și Publicitate Imobiliară Avrig

A. Partea I. Descrierea imobilului

TEREN Extravilan

Adresa: Jud. Sibiu

Nr. Crt	Nr cadastral Nr. topografic	Suprafața* (mp)	Observații / Referințe
A1		1.077	Sector cadastral:74 Teren neimprejmuit;

B. Partea II. Proprietari și acte

Inscrieri privitoare la dreptul de proprietate și alte drepturi reale		Referințe
/		
Act Normativ nr. 7, din 13/03/1996 emis de PARLAMENTUL ROMÂNIEI (art. 13 alin. 15);		
B1	Inscrierea provizorie, drept de PROPRIETATE, dobandit prin Lege, cota actuala 1/1	A1
1) COMUNA ARPAȘU DE JOS, CIF:4270708, PROPRIETAR NEIDENTIFICAT		

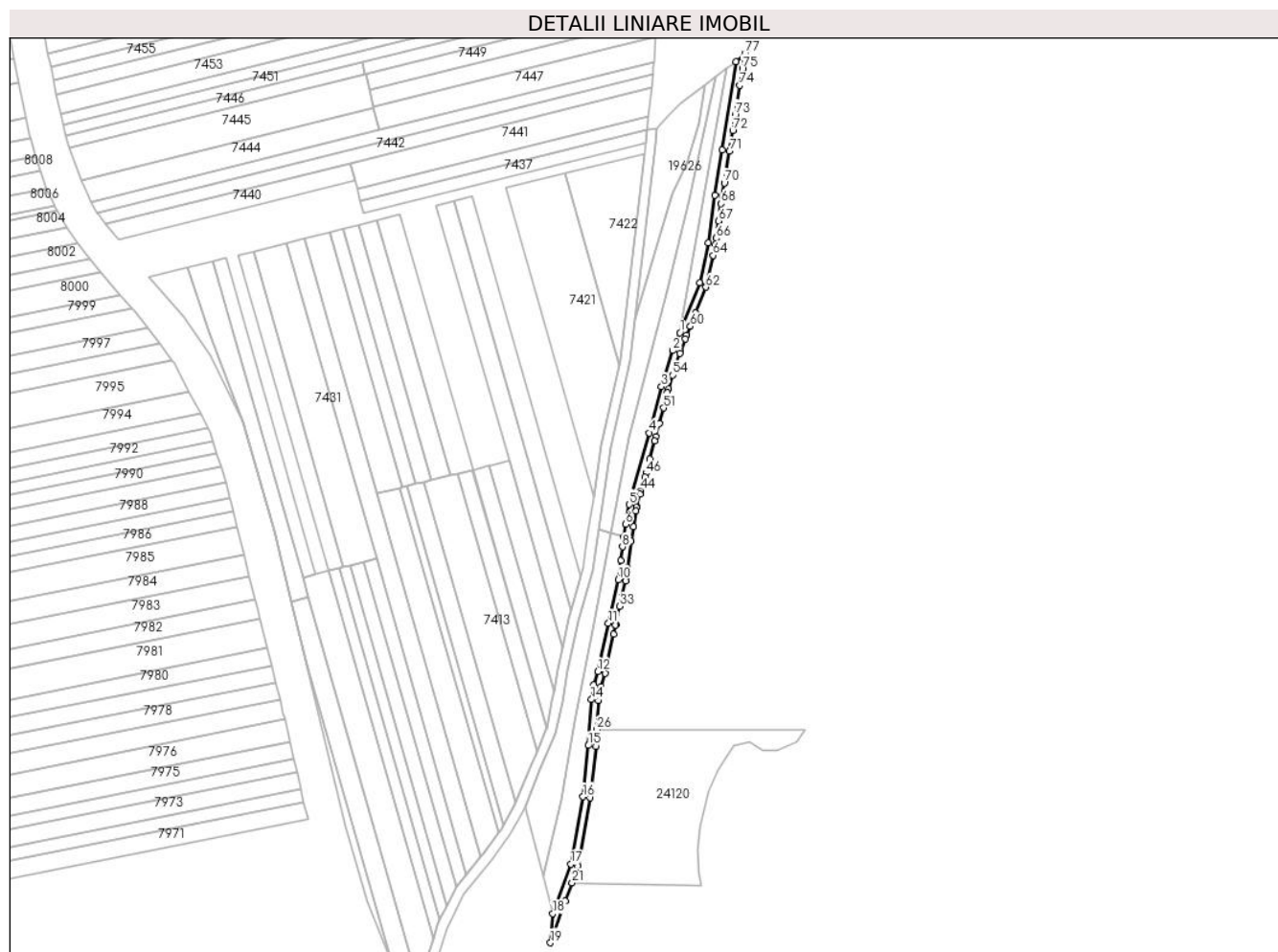
C. Partea III. SARCINI .

Inscrieri privind dezmembramintele dreptului de proprietate, drepturi reale de garanție și sarcini	Referințe
NU SUNT	

Teren

Nr cadastral	Suprafața (mp)*	Observații / Referințe
	1.077	

* Suprafața este determinată în planul de proiecție Stereo 70.



Date referitoare la teren

Crt	Categorie folosință	Intravilan	Suprafața (mp)	Tarla	Parcelă	Nr. topo	Observații / Referințe
1	drum	NU	1.077	97	2772/7	-	

Lungime Segmente

1) Valorile lungimilor segmentelor sunt obținute din proiecție în plan.

Punct început	X / Y	Punct sfârșit	X / Y	Lungime segment
1	470.363,111 472.355,52	2	470.360,273 472.348,362	7.7
4	470.350,885 472.315,459	5	470.342,95 472.286,801	29.737
7	470.340,693 472.273,736	8	470.340,18 472.269,825	3.945
10	470.338,423 472.256,758	11	470.334,467 472.239,212	17.987
13	470.328,658 472.214,518	14	470.327,655 472.208,75	5.855
16	470.324,31 472.169,833	17	470.319,459 472.142,83	27.434
2	470.360,273 472.348,362	3	470.355,751 472.333,955	15.1
5	470.342,95 472.286,801	6	470.341,365 472.278,863	8.094
8	470.340,18 472.269,825	9	470.339,395 472.264,281	5.6
11	470.334,467 472.239,212	12	470.330,361 472.219,987	19.658
14	470.327,655 472.208,75	15	470.326,486 472.190,314	18.473
17	470.319,459 472.142,83	18	470.312,222 472.123,058	21.055
3	470.355,751 472.333,955	4	470.350,885 472.315,459	19.125
6	470.341,365 472.278,863	7	470.340,693 472.273,736	5.171
9	470.339,395 472.264,281	10	470.338,423 472.256,758	7.585
12	470.330,361 472.219,987	13	470.328,658 472.214,518	5.728
15	470.326,486 472.190,314	16	470.324,31 472.169,833	20.597
18	470.312,222 472.123,058	19	470.311,281 472.111,361	11.735

Punct început	X / Y	Punct sfârșit	X / Y	Lungime segment	Punct început	X / Y	Punct sfârșit	X / Y	Lungime segment	Punct început	X / Y	Punct sfârșit	X / Y	Lungime segment
19	470.311,281 472.111,361	20	470.317,32 472.128,076	17.77 2	20	470.317,32 472.128,076	21	470.319,961 472.135,388	7.774	21	470.319,961 472.135,388	22	470.322,366 472.142,044	7.077
22	470.322,366 472.142,044	23	470.327,281 472.169,408	27.80 3	23	470.327,281 472.169,408	24	470.329,476 472.190,06	20.76 8	24	470.329,476 472.190,06	25	470.329,663 472.193,013	2.958
25	470.329,663 472.193,013	26	470.329,898 472.196,717	3.711	26	470.329,898 472.196,717	27	470.330,639 472.208,397	11.70 4	27	470.330,639 472.208,397	28	470.331,58 472.213,812	5.497
28	470.331,58 472.213,812	29	470.333,266 472.219,226	5.67	29	470.333,266 472.219,226	30	470.336,596 472.234,817	15.94 2	30	470.336,596 472.234,817	31	470.337,397 472.238,569	3.836
31	470.337,397 472.238,569	32	470.337,448 472.238,796	0.233	32	470.337,448 472.238,796	33	470.339,076 472.246,016	7.401	33	470.339,076 472.246,016	34	470.339,978 472.250,015	4.099
34	470.339,978 472.250,015	35	470.341,38 472.256,235	6.376	35	470.341,38 472.256,235	36	470.341,519 472.257,31	1.084	36	470.341,519 472.257,31	37	470.342,042 472.261,359	4.083
37	470.342,042 472.261,359	38	470.343,5 472.272,104	10.84 4	38	470.343,5 472.272,104	39	470.344,46 472.277,921	5.896	39	470.344,46 472.277,921	40	470.345,542 472.284,185	6.356
40	470.345,542 472.284,185	41	470.345,779 472.285,555	1.391	41	470.345,779 472.285,555	42	470.345,88 472.286,144	0.597	42	470.345,88 472.286,144	43	470.347,183 472.290,848	4.882
43	470.347,183 472.290,848	44	470.347,581 472.292,286	1.492	44	470.347,581 472.292,286	45	470.349,103 472.297,786	5.706	45	470.349,103 472.297,786	46	470.349,529 472.299,324	1.596
46	470.349,529 472.299,324	47	470.351,085 472.304,946	5.833	47	470.351,085 472.304,946	48	470.353,098 472.312,217	7.545	48	470.353,098 472.312,217	49	470.353,541 472.313,815	1.659
49	470.353,541 472.313,815	50	470.354,981 472.319,247	5.619	50	470.354,981 472.319,247	51	470.356,605 472.325,409	6.373	51	470.356,605 472.325,409	52	470.358,192 472.331,444	6.24
52	470.358,192 472.331,444	53	470.358,634 472.333,124	1.737	53	470.358,634 472.333,124	54	470.360,333 472.338,535	5.672	54	470.360,333 472.338,535	55	470.361,812 472.343,246	4.938
55	470.361,812 472.343,246	56	470.363,103 472.347,358	4.31	56	470.363,103 472.347,358	57	470.363,38 472.348,057	0.751	57	470.363,38 472.348,057	58	470.365,341 472.353,003	5.32
58	470.365,341 472.353,003	59	470.365,9 472.354,414	1.518	59	470.365,9 472.354,414	60	470.367,368 472.358,115	3.982	60	470.367,368 472.358,115	61	470.369,505 472.363,507	5.8
61	470.369,505 472.363,507	62	470.373,566 472.373,748	11.01 6	62	470.373,566 472.373,748	63	470.373,907 472.374,608	0.925	63	470.373,907 472.374,608	64	470.376,487 472.386,527	12.19 5
64	470.376,487 472.386,527	65	470.377,44 472.390,928	4.503	65	470.377,44 472.390,928	66	470.377,768 472.393,324	2.418	66	470.377,768 472.393,324	67	470.378,722 472.400,294	7.035
67	470.378,722 472.400,294	68	470.379,664 472.407,17	6.941	68	470.379,664 472.407,17	69	470.380,067 472.410,109	2.966	69	470.380,067 472.410,109	70	470.380,94 472.415,424	5.387
70	470.380,94 472.415,424	71	470.383,031 472.428,146	12.89 3	71	470.383,031 472.428,146	72	470.384,324 472.436,355	8.31	72	470.384,324 472.436,355	73	470.385,343 472.442,828	6.552
73	470.385,343 472.442,828	74	470.387,187 472.454,538	11.85 4	74	470.387,187 472.454,538	75	470.388,227 472.461,138	6.682	75	470.388,227 472.461,138	76	470.388,271 472.461,417	0.282
76	470.388,271 472.461,417	77	470.389,215 472.467,415	6.071	77	470.389,215 472.467,415	78	470.385,654 472.464,086	4.875	78	470.385,654 472.464,086	79	470.380,069 472.428,623	35.9
79	470.380,069 472.428,623	80	470.377,1 472.410,556	18.31	80	470.377,1 472.410,556	81	470.374,483 472.391,45	19.28 4	81	470.374,483 472.391,45	82	470.371,027 472.375,484	16.33 6
82	470.371,027 472.375,484	1	470.363,111 472.355,52	21.47 6										

** Lungimile segmentelor sunt determinate în planul de proiecție Stereo 70 și sunt rotunjite la 1 milimetru.

*** Distanța dintre puncte este formată din segmente cumulate ce sunt mai mici decât valoarea 1 milimetru.

**DATE DESPRE IMOBILUL NR. 24142**

Oficiul de Cadastru și Publicitate Imobiliară SIBIU
 Biroul de Cadastru și Publicitate Imobiliară Avrig

A. Partea I. Descrierea imobilului

TEREN Extravilan

Adresa: Jud. Sibiu

Nr. Crt	Nr cadastral Nr. topografic	Suprafața* (mp)	Observații / Referințe
A1		294	Sector cadastral:74 Teren neimprejmuit; DIFERENȚA DE SUPRAFAȚĂ SE REGĂSEȘTE LA ID 19724, 19725, 19726

B. Partea II. Proprietari și acte

Inscrieri privitoare la dreptul de proprietate și alte drepturi reale		Referințe
/		
Act Administrativ nr. 868/15, din 26/01/2000 emis de CJPSDPAT SIBIU (titlu de proprietate);		
B1	Intabulare, drept de PROPRIETATE, dobandit prin Reconstituire, cota actuala 1/1 1) HALMAGHE GHEORGHE, lipsa CNP	A1

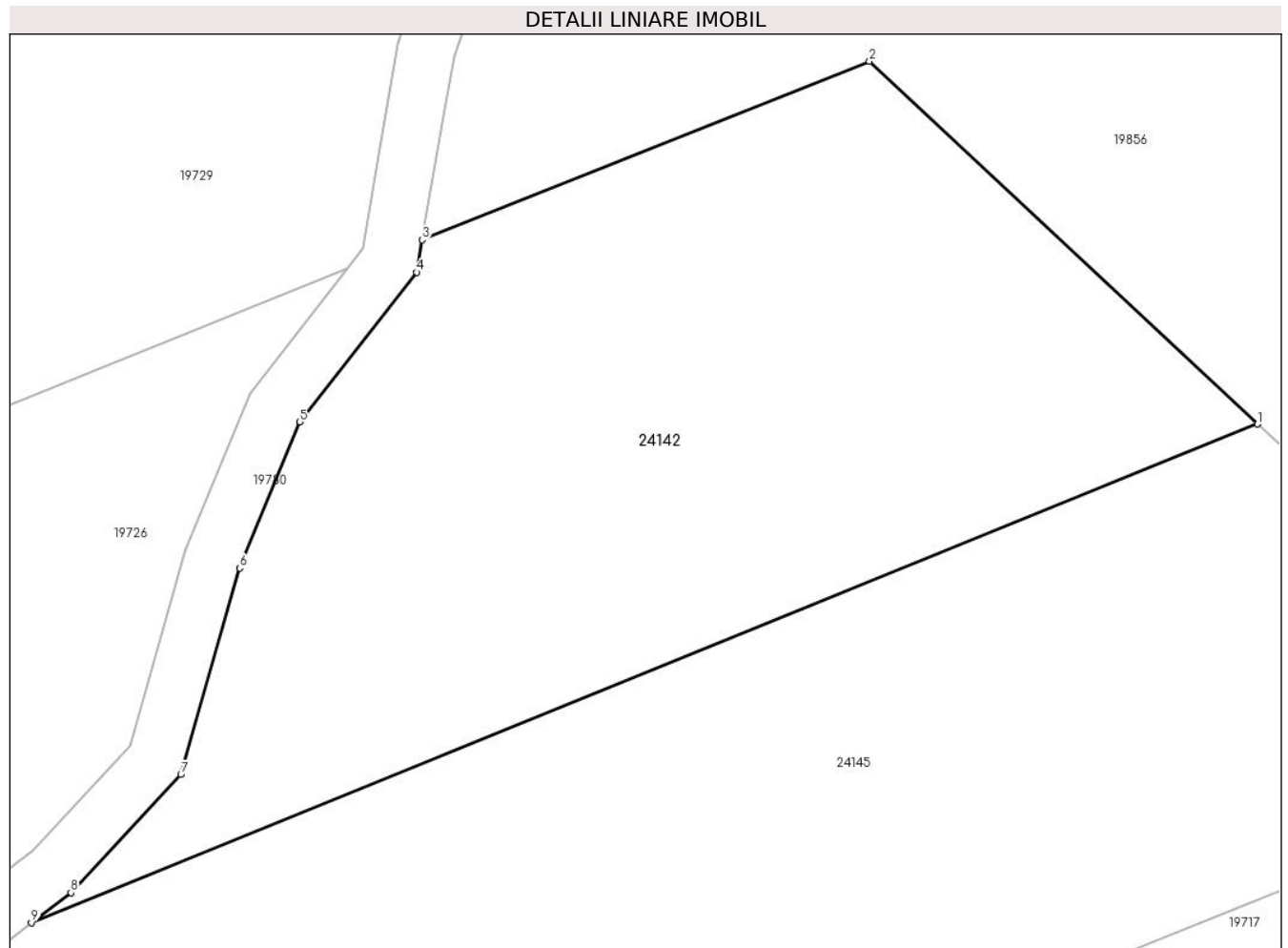
C. Partea III. SARCINI .

Inscrieri privind dezmembramintele dreptului de proprietate, drepturi reale de garanție și sarcini	Referințe
NU SUNT	

Teren

Nr cadastral	Suprafața (mp)*	Observații / Referințe
	294	DIFERENȚA DE SUPRAFAȚĂ SE REGĂSEȘTE LA ID 19724, 19725, 19726

* Suprafața este determinată în planul de proiecție Stereo 70.



Date referitoare la teren

Crt	Categorie folosință	Intra vilan	Suprafața (mp)	Tarla	Parcelă	Nr. topo	Observații / Referințe
1	faneata	NU	294	96	2755/34/4	-	Nr. tarla 95 greșit în TP

Lungime Segmente

1) Valorile lungimilor segmentelor sunt obținute din proiecție în plan.

Punct început	X / Y	Punct sfârșit	X / Y	Lungime segment (** (m)
1	470.473,932 471.573,393	2	470.463,72 471.582,921	13.967
2	470.463,72 471.582,921	3	470.451,956 471.578,236	12.662
3	470.451,956 471.578,236	4	470.451,808 471.577,382	0.868
4	470.451,808 471.577,382	5	470.448,743 471.573,449	4.986
5	470.448,743 471.573,449	6	470.447,155 471.569,609	4.155

Punct început	X / Y	Punct sfârșit	X / Y	Lungime segment (** (m)
6	470.447,155 471.569,609	7	470.445,607 471.564,188	5.637
7	470.445,607 471.564,188	8	470.442,715 471.561,082	4.244
8	470.442,715 471.561,082	9	470.441,678 471.560,292	1.304
9	470.441,678 471.560,292	1	470.473,932 471.573,393	34.814

** Lungimile segmentelor sunt determinate în planul de proiecție Stereo 70 și sunt rotunjite la 1 milimetru.

*** Distanța dintre puncte este formată din segmente cumulate ce sunt mai mici decât valoarea 1 milimetru.

**DATE DESPRE IMOBILUL NR. 24143**

Oficiul de Cadastru și Publicitate Imobiliară SIBIU
Biroul de Cadastru și Publicitate Imobiliară Avrig

A. Partea I. Descrierea imobilului

TEREN Extravilan

Adresa: Jud. Sibiu

Nr. Crt	Nr cadastral Nr. topografic	Suprafața* (mp)	Observații / Referințe
A1		239	Sector cadastral:74 Teren neimprejmuit;

B. Partea II. Proprietari și acte

Inscrieri privitoare la dreptul de proprietate și alte drepturi reale		Referințe
/		
Act Normativ nr. 7, din 13/03/1996 emis de PARLAMENTUL ROMÂNIEI (art. 13 alin. 15);		
B1	Inscrierea provizorie, drept de PROPRIETATE, dobandit prin Lege, cota actuala 1/1 1) COMUNA ARPAȘU DE JOS, CIF:4270708, PROPRIETAR NEIDENTIFICAT	A1

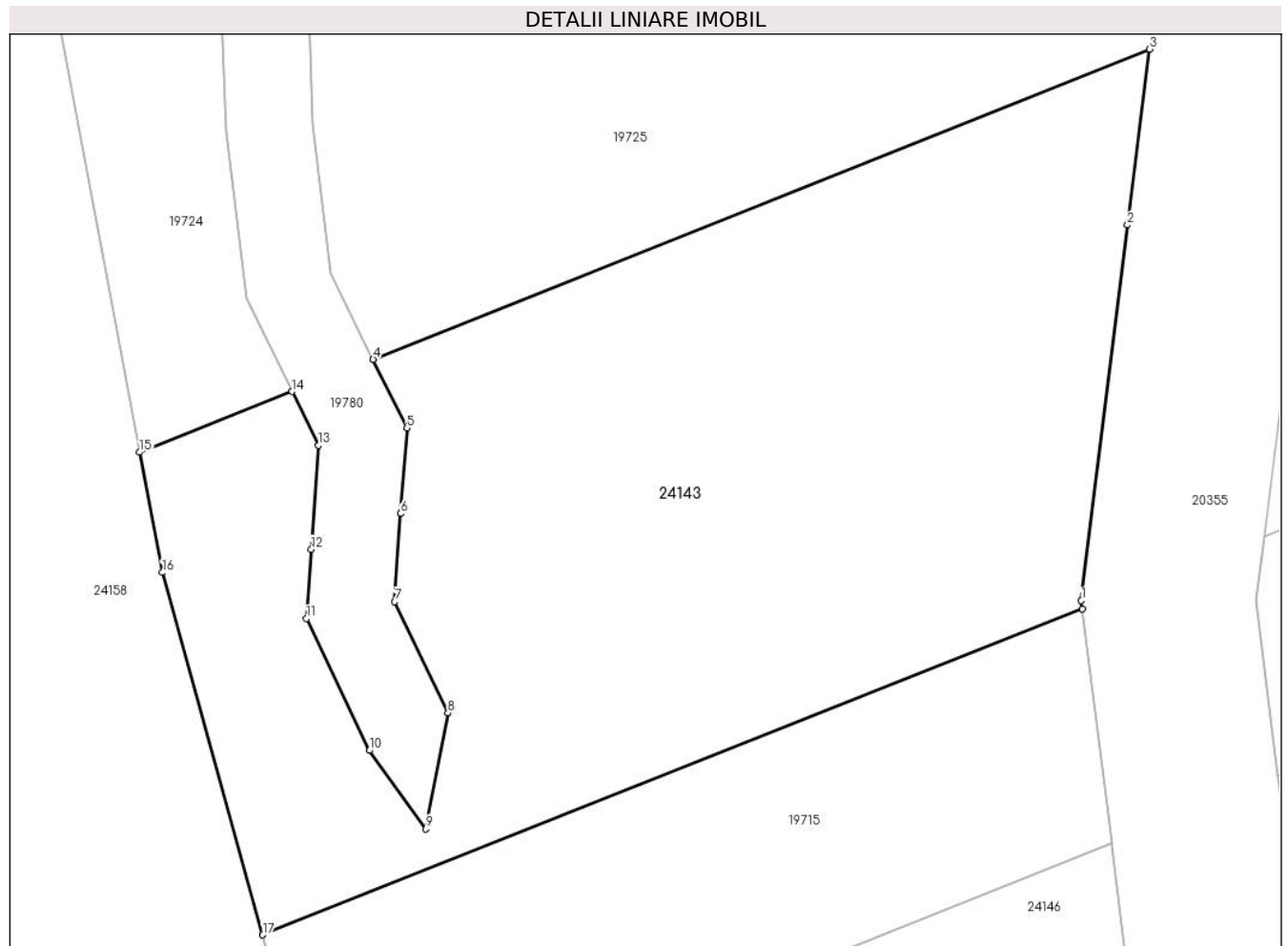
C. Partea III. SARCINI .

Inscrieri privind dezmembramintele dreptului de proprietate, drepturi reale de garanție și sarcini	Referințe
NU SUNT	

Teren

Nr cadastral	Suprafața (mp)*	Observații / Referințe
	239	

* Suprafața este determinată în planul de proiecție Stereo 70.



Date referitoare la teren

Crt	Categorie folosință	Intra vilan	Suprafața (mp)	Tarla	Parcelă	Nr. topo	Observații / Referințe
1	faneata	NU	239	97	2755/32/1	-	

Lungime Segmente

1) Valorile lungimilor segmentelor sunt obținute din proiecție în plan.

Punct început	X / Y	Punct sfârșit	X / Y	Lungime segment (** (m)
1	470.410,357 471.535,773	2	470.411,423 471.544,41	8.702
2	470.411,423 471.544,41	3	470.411,922 471.548,456	4.076
3	470.411,922 471.548,456	4	470.394,045 471.541,324	19.247
4	470.394,045 471.541,324	5	470.394,824 471.539,74	1.764
5	470.394,824 471.539,74	6	470.394,684 471.537,771	1.974

Punct început	X / Y	Punct sfârșit	X / Y	Lungime segment (** (m)
6	470.394,684 471.537,771	7	470.394,541 471.535,745	2.032
7	470.394,541 471.535,745	8	470.395,766 471.533,187	2.836
8	470.395,766 471.533,187	9	470.395,253 471.530,518	2.717
9	470.395,253 471.530,518	10	470.393,962 471.532,323	2.22
10	470.393,962 471.532,323	11	470.392,509 471.535,358	3.364
11	470.392,509 471.535,358	12	470.392,622 471.536,953	1.599
12	470.392,622 471.536,953	13	470.392,79 471.539,342	2.395
13	470.392,79 471.539,342	14	470.392,181 471.540,582	1.381
14	470.392,181 471.540,582	15	470.388,671 471.539,184	3.778
15	470.388,671 471.539,184	16	470.389,19 471.536,417	2.815
16	470.389,19 471.536,417	17	470.391,503 471.528,082	8.65
17	470.391,503 471.528,082	18	470.410,38 471.535,585	20.314
18	470.410,38 471.535,585	1	470.410,357 471.535,773	0.189

** Lungimile segmentelor sunt determinate în planul de proiecție Stereo 70 și sunt rotunjite la 1 milimetru.

*** Distanța dintre puncte este formată din segmente cumulate ce sunt mai mici decât valoarea 1 milimetru.

**DATE DESPRE IMOBILUL NR. 24144**

Oficiul de Cadastru și Publicitate Imobiliară SIBIU
Biroul de Cadastru și Publicitate Imobiliară Avrig

A. Partea I. Descrierea imobilului

TEREN Extravilan

Adresa: Jud. Sibiu

Nr. Crt	Nr cadastral Nr. topografic	Suprafața* (mp)	Observații / Referințe
A1		285	Sector cadastral:74 Teren neimprejmuit;

B. Partea II. Proprietari și acte

Inscrieri privitoare la dreptul de proprietate și alte drepturi reale		Referințe
/		
Act Normativ nr. 7, din 13/03/1996 emis de PARLAMENTUL ROMÂNIEI (art. 13 alin. 15);		
B1	Inscrierea provizorie, drept de PROPRIETATE, dobandit prin Lege, cota actuala 1/1	A1
1) COMUNA ARPAȘU DE JOS, CIF:4270708, PROPRIETAR NEIDENTIFICAT		

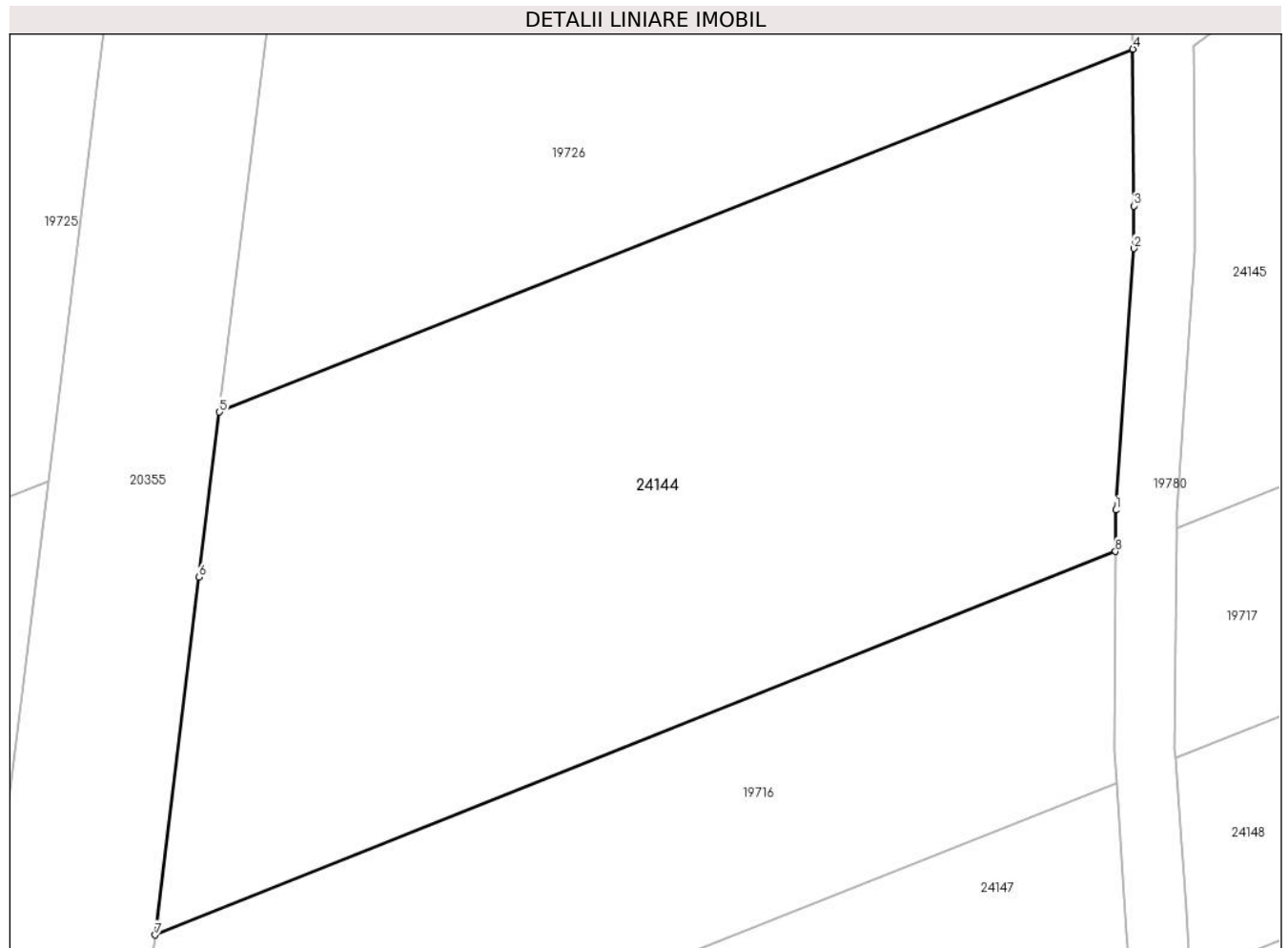
C. Partea III. SARCINI .

Inscrieri privind dezmembramintele dreptului de proprietate, drepturi reale de garanție și sarcini	Referințe
NU SUNT	

Teren

Nr cadastral	Suprafața (mp)*	Observații / Referințe
	285	

* Suprafața este determinată în planul de proiecție Stereo 70.



Date referitoare la teren

Crt	Categorie folosință	Intravilan	Suprafața (mp)	Tarla	Parcelă	Nr. topo	Observații / Referințe
1	faneata	NU	285	97	2755/32/2	-	

Lungime Segmente

1) Valorile lungimilor segmentelor sunt obținute din proiecție în plan.

Punct început	X / Y	Punct sfârșit	X / Y	Lungime segment (** (m)
1	470.438,328 471.547,745	2	470.438,78 471.554,206	6.476
2	470.438,78 471.554,206	3	470.438,775 471.555,258	1.053
3	470.438,775 471.555,258	4	470.438,756 471.559,129	3.871
4	470.438,756 471.559,129	5	470.416,164 471.550,167	24.305
5	470.416,164 471.550,167	6	470.415,661 471.546,091	4.107

Punct început	X / Y	Punct sfârșit	X / Y	Lungime segment (** (m)
6	470.415,661 471.546,091	7	470.414,57 471.537,252	8.905
7	470.414,57 471.537,252	8	470.438,322 471.546,725	25.572
8	470.438,322 471.546,725	1	470.438,328 471.547,745	1.02

** Lungimile segmentelor sunt determinate în planul de proiecție Stereo 70 și sunt rotunjite la 1 milimetru.

*** Distanța dintre puncte este formată din segmente cumulate ce sunt mai mici decât valoarea 1 milimetru.

**DATE DESPRE IMOBILUL NR. 24145**

Oficiul de Cadastru și Publicitate Imobiliară SIBIU
Biroul de Cadastru și Publicitate Imobiliară Avrig

A. Partea I. Descrierea imobilului

TEREN Extravilan

Adresa: Jud. Sibiu

Nr. Crt	Nr cadastral Nr. topografic	Suprafața* (mp)	Observații / Referințe
A1		476	Sector cadastral:74 Teren neimprejmuit;

B. Partea II. Proprietari și acte

Inscrieri privitoare la dreptul de proprietate și alte drepturi reale		Referințe
/		
Act Normativ nr. 7, din 13/03/1996 emis de PARLAMENTUL ROMÂNIEI (art. 13 alin. 15);		
B1	Inscrierea provizorie, drept de PROPRIETATE, dobandit prin Lege, cota actuala 1/1	A1
1) COMUNA ARPAȘU DE JOS, CIF:4270708, PROPRIETAR NEIDENTIFICAT		

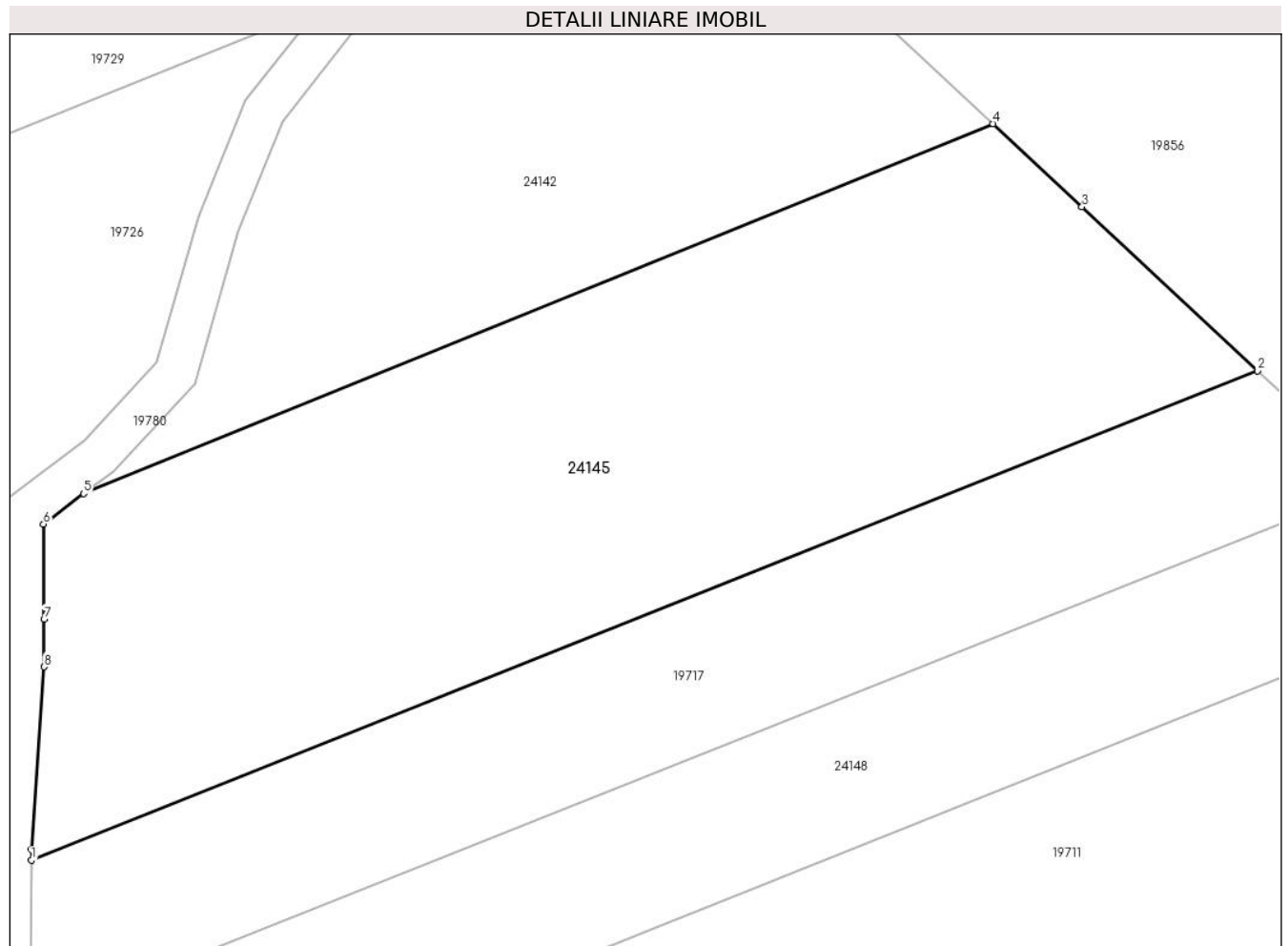
C. Partea III. SARCINI .

Inscrieri privind dezmembramintele dreptului de proprietate, drepturi reale de garanție și sarcini	Referințe
NU SUNT	

Teren

Nr cadastral	Suprafața (mp)*	Observații / Referințe
	476	

* Suprafața este determinată în planul de proiecție Stereo 70.



Date referitoare la teren

Crt	Categorie folosință	Intravilan	Suprafața (mp)	Tarla	Parcelă	Nr. topo	Observații / Referințe
1	faneata	NU	476	97	2755/32/3	-	

Lungime Segmente

1) Valorile lungimilor segmentelor sunt obținute din proiecție în plan.

Punct început	X / Y	Punct sfârșit	X / Y	Lungime segment (** (m)
1	470.439,826 471.547,303	2	470.483,311 471.564,643	46.815
2	470.483,311 471.564,643	3	470.477,084 471.570,452	8.517
3	470.477,084 471.570,452	4	470.473,932 471.573,393	4.31
4	470.473,932 471.573,393	5	470.441,678 471.560,292	34.814
5	470.441,678 471.560,292	6	470.440,256 471.559,211	1.786

Punct început	X / Y	Punct sfârșit	X / Y	Lungime segment (** (m)
6	470.440,256 471.559,211	7	470.440,272 471.555,852	3.359
7	470.440,272 471.555,852	8	470.440,28 471.554,157	1.695
8	470.440,28 471.554,157	9	470.439,828 471.547,689	6.484
9	470.439,828 471.547,689	1	470.439,826 471.547,303	0.386

** Lungimile segmentelor sunt determinate în planul de proiecție Stereo 70 și sunt rotunjite la 1 milimetru.

*** Distanța dintre puncte este formată din segmente cumulate ce sunt mai mici decât valoarea 1 milimetru.

**DATE DESPRE IMOBILUL NR. 24146**

Oficiul de Cadastru și Publicitate Imobiliară SIBIU
Biroul de Cadastru și Publicitate Imobiliară Avrig

A. Partea I. Descrierea imobilului

TEREN Extravilan

Adresa: Jud. Sibiu

Nr. Crt	Nr cadastral Nr. topografic	Suprafața* (mp)	Observații / Referințe
A1		99	Sector cadastral:74 Teren neimprejmuit;

B. Partea II. Proprietari și acte

Inscrieri privitoare la dreptul de proprietate și alte drepturi reale		Referințe
/		
Act Normativ nr. 7, din 13/03/1996 emis de PARLAMENTUL ROMÂNIEI (art. 13 alin. 15);		
B1	Inscrierea provizorie, drept de PROPRIETATE, dobandit prin Lege, cota actuala 1/1 1) COMUNA ARPAȘU DE JOS, CIF:4270708, PROPRIETAR NEIDENTIFICAT	A1

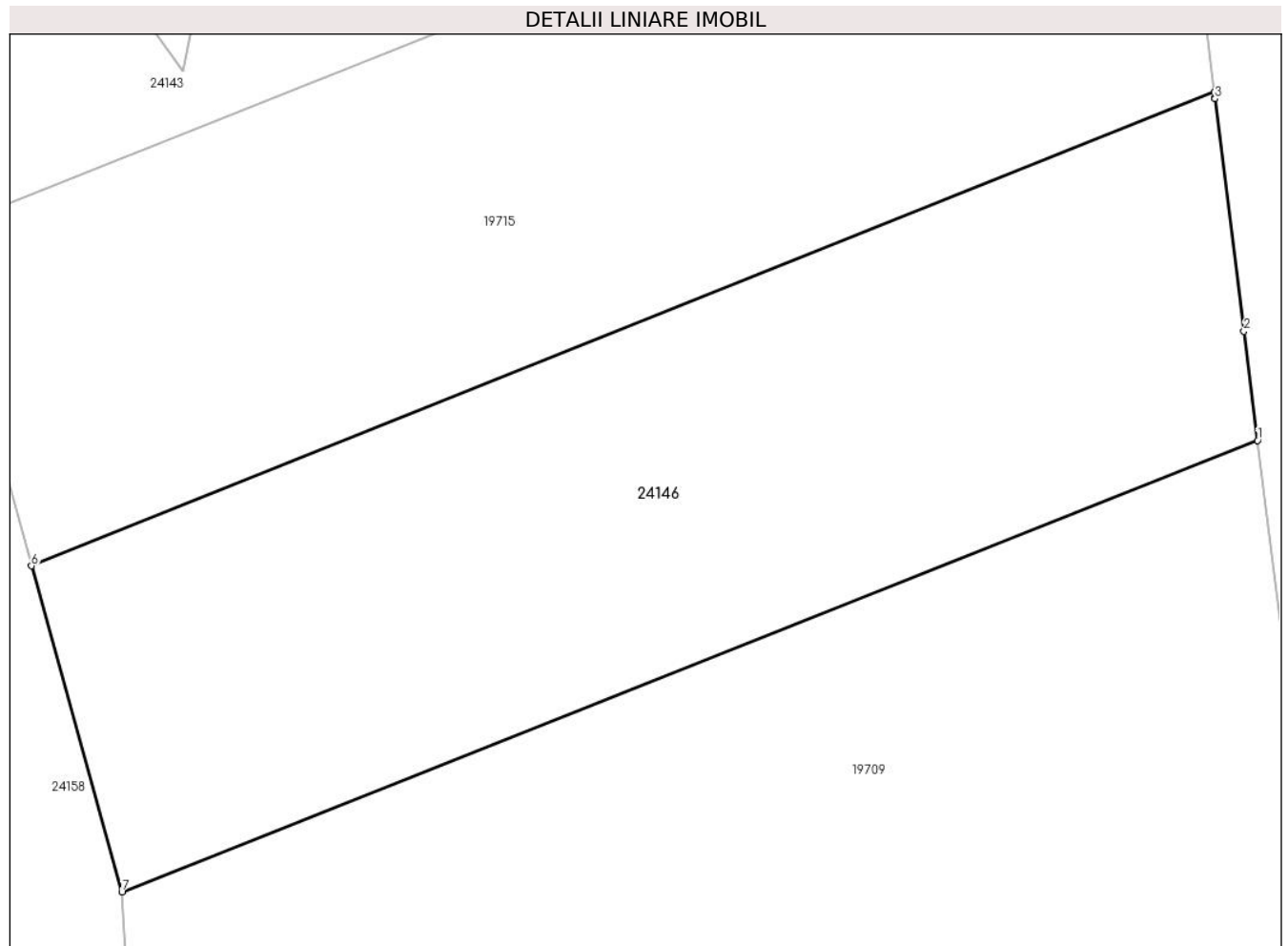
C. Partea III. SARCINI .

Inscrieri privind dezmembramintele dreptului de proprietate, drepturi reale de garanție și sarcini	Referințe
NU SUNT	

Teren

Nr cadastral	Suprafața (mp)*	Observații / Referințe
	99	

* Suprafața este determinată în planul de proiecție Stereo 70.



Date referitoare la teren

Crt	Categorie folosință	Intra vilan	Suprafața (mp)	Tarla	Parcelă	Nr. topo	Observații / Referințe
1	faneata	NU	99	97	2755/30/1	-	

Lungime Segmente

1) Valorile lungimilor segmentelor sunt obținute din proiecție în plan.

Punct început	X / Y	Punct sfârșit	X / Y	Lungime segment (** (m)
1	470.411,717 471.524,868	2	470.411,508 471.526,54	1.685
2	470.411,508 471.526,54	3	470.411,065 471.530,099	3.587
3	470.411,065 471.530,099	4	470.411,063 471.530,109	0.01
4	470.411,063 471.530,109	5	470.411,052 471.530,204	0.096
5	470.411,052 471.530,204	6	470.392,927 471.522,948	19.523

Punct început	X / Y	Punct sfârșit	X / Y	Lungime segment (** (m)
6	470.392,927 471.522,948	7	470.394,312 471.517,955	5.182
7	470.394,312 471.517,955	1	470.411,717 471.524,868	18.727

** Lungimile segmentelor sunt determinate în planul de proiecție Stereo 70 și sunt rotunjite la 1 milimetru.

*** Distanța dintre puncte este formată din segmente cumulate ce sunt mai mici decât valoarea 1 milimetru.

**DATE DESPRE IMOBILUL NR. 24147**

Oficiul de Cadastru și Publicitate Imobiliară SIBIU
Biroul de Cadastru și Publicitate Imobiliară Avrig

A. Partea I. Descrierea imobilului

TEREN Extravilan

Adresa: Jud. Sibiu

Nr. Crt	Nr cadastral Nr. topografic	Suprafața* (mp)	Observații / Referințe
A1		129	Sector cadastral:74 Teren neimprejmuit;

B. Partea II. Proprietari și acte

Inscrieri privitoare la dreptul de proprietate și alte drepturi reale		Referințe
/		
Act Normativ nr. 7, din 13/03/1996 emis de PARLAMENTUL ROMÂNIEI (art. 13 alin. 15);		
B1	Inscrierea provizorie, drept de PROPRIETATE, dobandit prin Lege, cota actuala 1/1	A1
1) COMUNA ARPAȘU DE JOS, CIF:4270708, PROPRIETAR NEIDENTIFICAT		

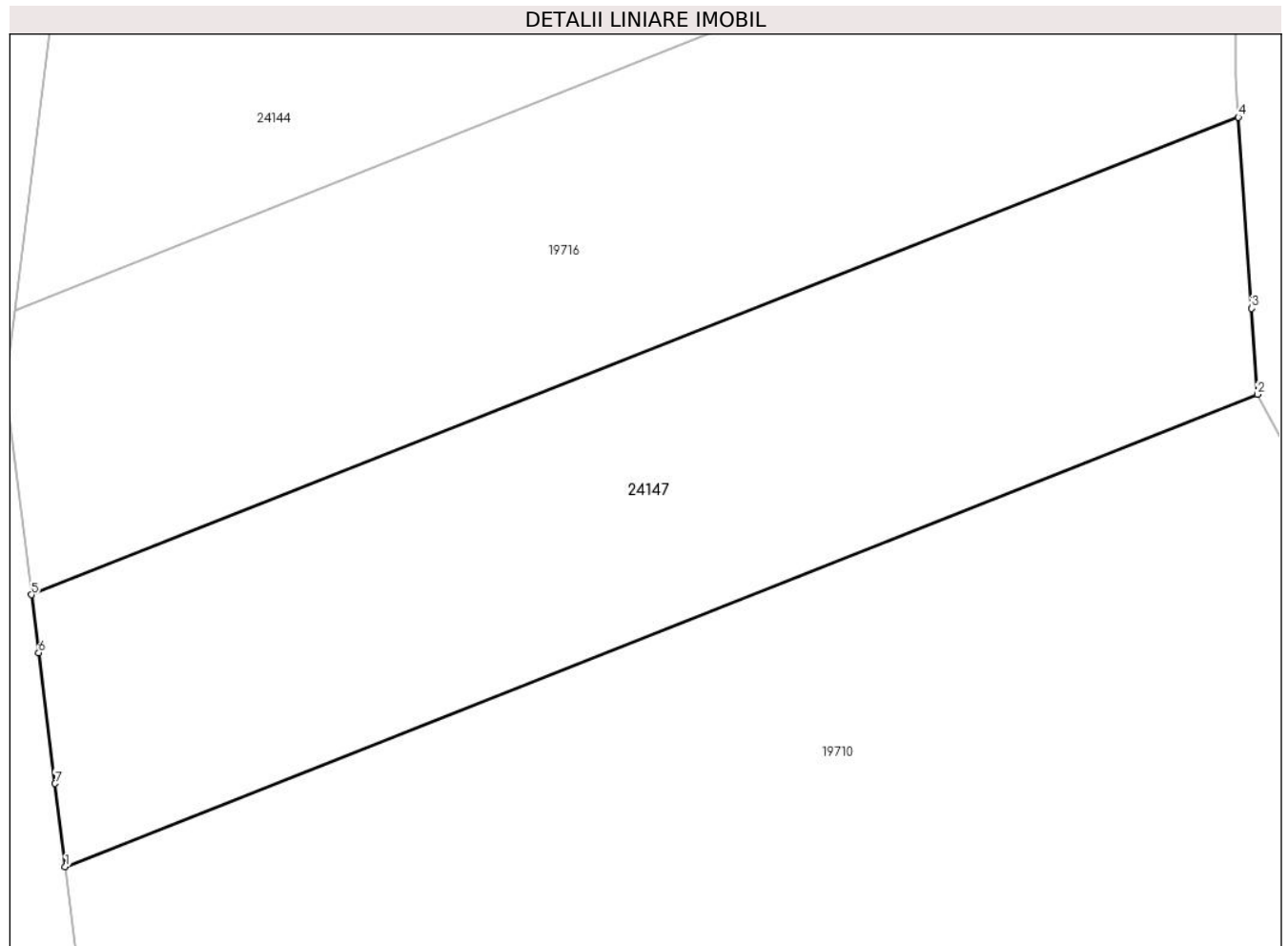
C. Partea III. SARCINI .

Inscrieri privind dezmembramintele dreptului de proprietate, drepturi reale de garanție și sarcini	Referințe
NU SUNT	

Teren

Nr cadastral	Suprafața (mp)*	Observații / Referințe
	129	

* Suprafața este determinată în planul de proiecție Stereo 70.



Date referitoare la teren

Crt	Categorie folosință	Intra vilan	Suprafața (mp)	Tarla	Parcelă	Nr. topo	Observații / Referințe
1	faneata	NU	129	97	2755/30/2	-	

Lungime Segmente

1) Valorile lungimilor segmentelor sunt obținute din proiecție în plan.

Punct început	X / Y	Punct sfârșit	X / Y	Lungime segment (** (m)
1	470.415,551 471.526,448	2	470.438,721 471.535,62	24.919
2	470.438,721 471.535,62	3	470.438,605 471.537,287	1.671
3	470.438,605 471.537,287	4	470.438,348 471.540,997	3.718
4	470.438,348 471.540,997	5	470.414,892 471.531,73	25.221
5	470.414,892 471.531,73	6	470.415,033 471.530,604	1.135

Punct început	X / Y	Punct sfârșit	X / Y	Lungime segment (** (m)
6	470.415,033 471.530,604	7	470.415,35 471.528,064	2.56
7	470.415,35 471.528,064	1	470.415,551 471.526,448	1.629

** Lungimile segmentelor sunt determinate în planul de proiecție Stereo 70 și sunt rotunjite la 1 milimetru.

*** Distanța dintre puncte este formată din segmente cumulate ce sunt mai mici decât valoarea 1 milimetru.

**DATE DESPRE IMOBILUL NR. 24148**

Oficiul de Cadastru și Publicitate Imobiliară SIBIU
Biroul de Cadastru și Publicitate Imobiliară Avrig

A. Partea I. Descrierea imobilului

TEREN Extravilan

Adresa: Jud. Sibiu

Nr. Crt	Nr cadastral Nr. topografic	Suprafața* (mp)	Observații / Referințe
A1		273	Sector cadastral:74 Teren neimprejmuit;

B. Partea II. Proprietari și acte

Inscrieri privitoare la dreptul de proprietate și alte drepturi reale		Referințe
/		
Act Normativ nr. 7, din 13/03/1996 emis de PARLAMENTUL ROMÂNIEI (art. 13 alin. 15);		
B1	Inscrierea provizorie, drept de PROPRIETATE, dobandit prin Lege, cota actuala 1/1	A1
1) COMUNA ARPAȘU DE JOS, CIF:4270708, PROPRIETAR NEIDENTIFICAT		

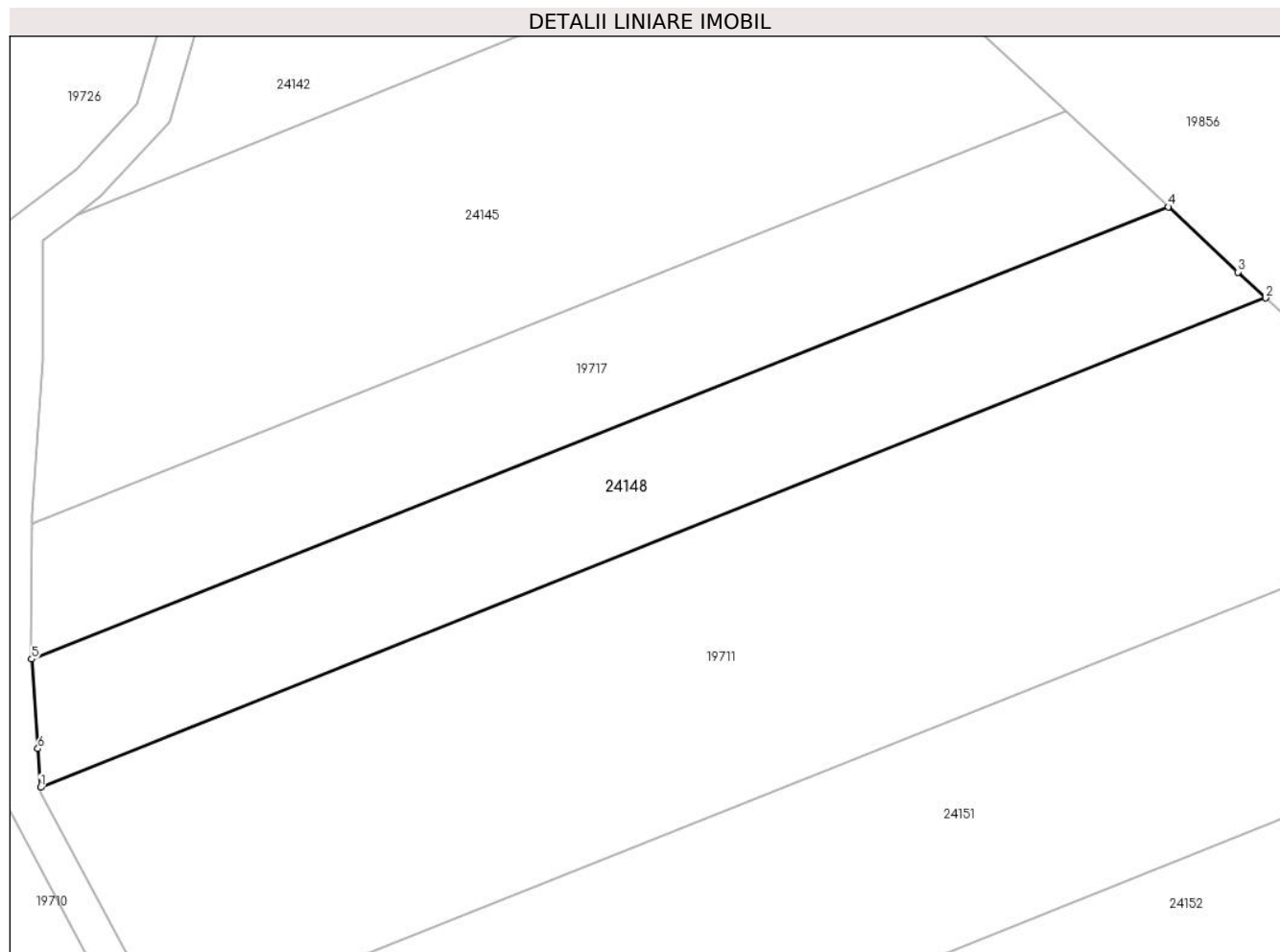
C. Partea III. SARCINI .

Inscrieri privind dezmembramintele dreptului de proprietate, drepturi reale de garanție și sarcini	Referințe
NU SUNT	

Teren

Nr cadastral	Suprafața (mp)*	Observații / Referințe
	273	

* Suprafața este determinată în planul de proiecție Stereo 70.



Date referitoare la teren

Crt	Categorie folosință	Intravilan	Suprafața (mp)	Tarla	Parcelă	Nr. topo	Observații / Referințe
1	faneata	NU	273	97	2755/30/3	-	

Lungime Segmente

1) Valorile lungimilor segmentelor sunt obținute din proiecție în plan.

Punct început	X / Y	Punct sfârșit	X / Y	Lungime segment (** (m)
1	470.440,181 471.536,245	2	470.491,715 471.556,802	55.483
2	470.491,715 471.556,802	3	470.490,55 471.557,889	1.593
3	470.490,55 471.557,889	4	470.487,613 471.560,629	4.016
4	470.487,613 471.560,629	5	470.439,808 471.541,632	51.442
5	470.439,808 471.541,632	6	470.440,069 471.537,868	3.773

Punct început	X / Y	Punct sfârșit	X / Y	Lungime segment (** (m)
6	470.440,069 471.537,868	1	470.440,181 471.536,245	1.627

** Lungimile segmentelor sunt determinate în planul de proiecție Stereo 70 și sunt rotunjite la 1 milimetru.

*** Distanța dintre puncte este formată din segmente cumulate ce sunt mai mici decât valoarea 1 milimetru.

**DATE DESPRE IMOBILUL NR. 24149**

Oficiul de Cadastru și Publicitate Imobiliară SIBIU
Biroul de Cadastru și Publicitate Imobiliară Avrig

A. Partea I. Descrierea imobilului

TEREN Extravilan

Adresa: Jud. Sibiu

Nr. Crt	Nr cadastral Nr. topografic	Suprafața* (mp)	Observații / Referințe
A1		176	Sector cadastral:74 Teren neimprejmuit;

B. Partea II. Proprietari și acte

Inscrieri privitoare la dreptul de proprietate și alte drepturi reale		Referințe
/		
Act Normativ nr. 7, din 13/03/1996 emis de PARLAMENTUL ROMÂNIEI (art. 13 alin. 15);		
B1	Inscrierea provizorie, drept de PROPRIETATE, dobandit prin Lege, cota actuala 1/1 1) COMUNA ARPAȘU DE JOS, CIF:4270708, PROPRIETAR NEIDENTIFICAT	A1

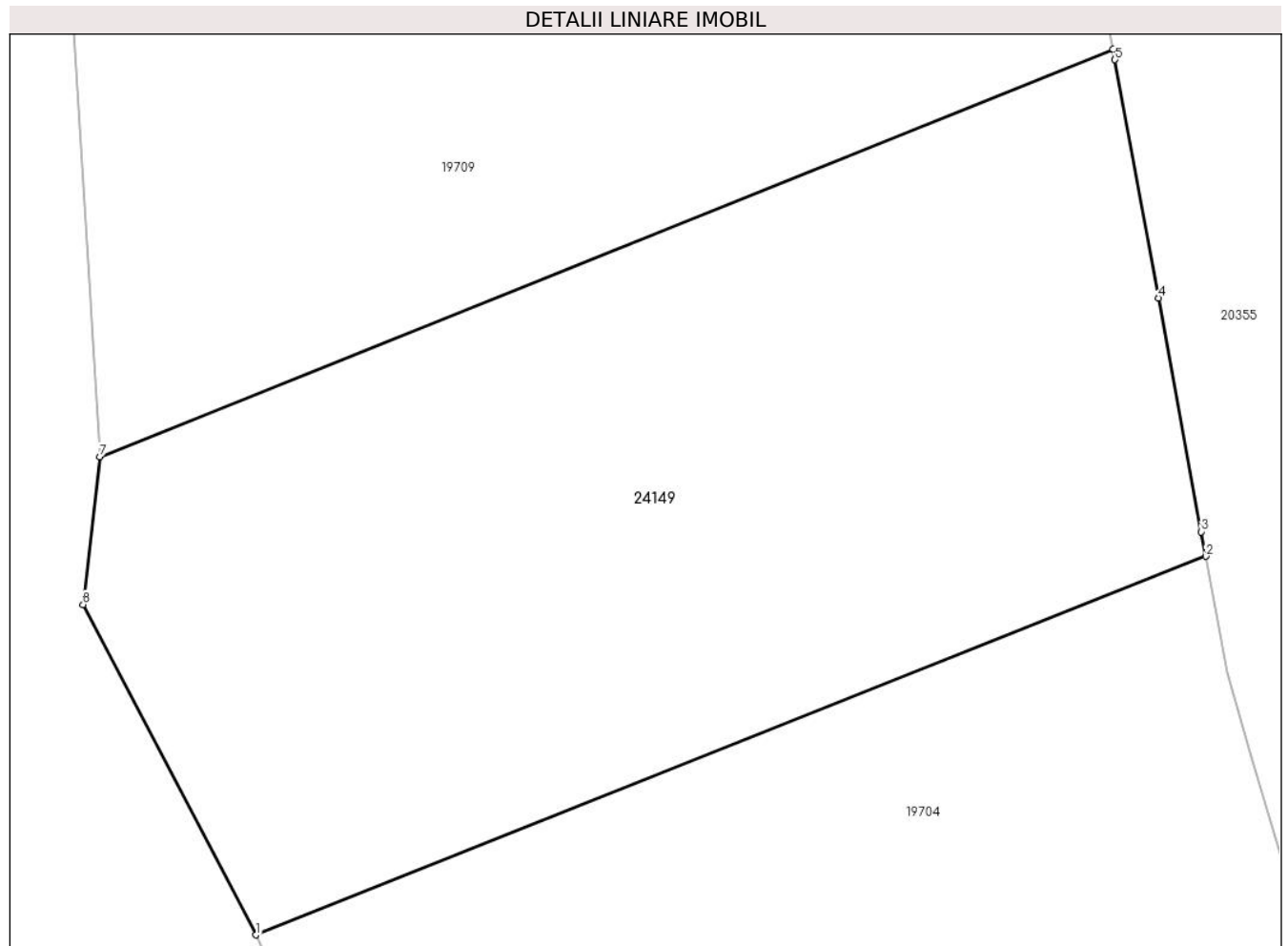
C. Partea III. SARCINI .

Inscrieri privind dezmembramintele dreptului de proprietate, drepturi reale de garanție și sarcini	Referințe
NU SUNT	

Teren

Nr cadastral	Suprafața (mp)*	Observații / Referințe
	176	

* Suprafața este determinată în planul de proiecție Stereo 70.



Date referitoare la teren

Crt	Categorie folosință	Intra vilan	Suprafața (mp)	Tarla	Parcelă	Nr. topo	Observații / Referințe
1	faneata	NU	176	97	2755/28/1	-	

Lungime Segmente

1) Valorile lungimilor segmentelor sunt obținute din proiecție în plan.

Punct început	X / Y	Punct sfârșit	X / Y	Lungime segment (** (m)
1	470.397,846 471.497,215	2	470.414,863 471.503,99	18.316
2	470.414,863 471.503,99	3	470.414,783 471.504,426	0.444
3	470.414,783 471.504,426	4	470.414,016 471.508,61	4.254
4	470.414,016 471.508,61	5	470.413,234 471.512,873	4.334
5	470.413,234 471.512,873	6	470.413,2 471.513,061	0.191

Punct început	X / Y	Punct sfârșit	X / Y	Lungime segment (** (m)
6	470.413,2 471.513,061	7	470.395,046 471.505,769	19.564
7	470.395,046 471.505,769	8	470.394,751 471.503,126	2.66
8	470.394,751 471.503,126	1	470.397,846 471.497,215	6.672

** Lungimile segmentelor sunt determinate în planul de proiecție Stereo 70 și sunt rotunjite la 1 milimetru.

*** Distanța dintre puncte este formată din segmente cumulate ce sunt mai mici decât valoarea 1 milimetru.

**DATE DESPRE IMOBILUL NR. 24150**

Oficiul de Cadastru și Publicitate Imobiliară SIBIU
Biroul de Cadastru și Publicitate Imobiliară Avrig

A. Partea I. Descrierea imobilului

TEREN Extravilan

Adresa: Jud. Sibiu

Nr. Crt	Nr cadastral Nr. topografic	Suprafața* (mp)	Observații / Referințe
A1		223	Sector cadastral:74 Teren neimprejmuit;

B. Partea II. Proprietari și acte

Inscrieri privitoare la dreptul de proprietate și alte drepturi reale		Referințe
/		
Act Normativ nr. 7, din 13/03/1996 emis de PARLAMENTUL ROMÂNIEI (art. 13 alin. 15);		
B1	Inscrierea provizorie, drept de PROPRIETATE, dobandit prin Lege, cota actuala 1/1 1) COMUNA ARPAȘU DE JOS, CIF:4270708, PROPRIETAR NEIDENTIFICAT	A1

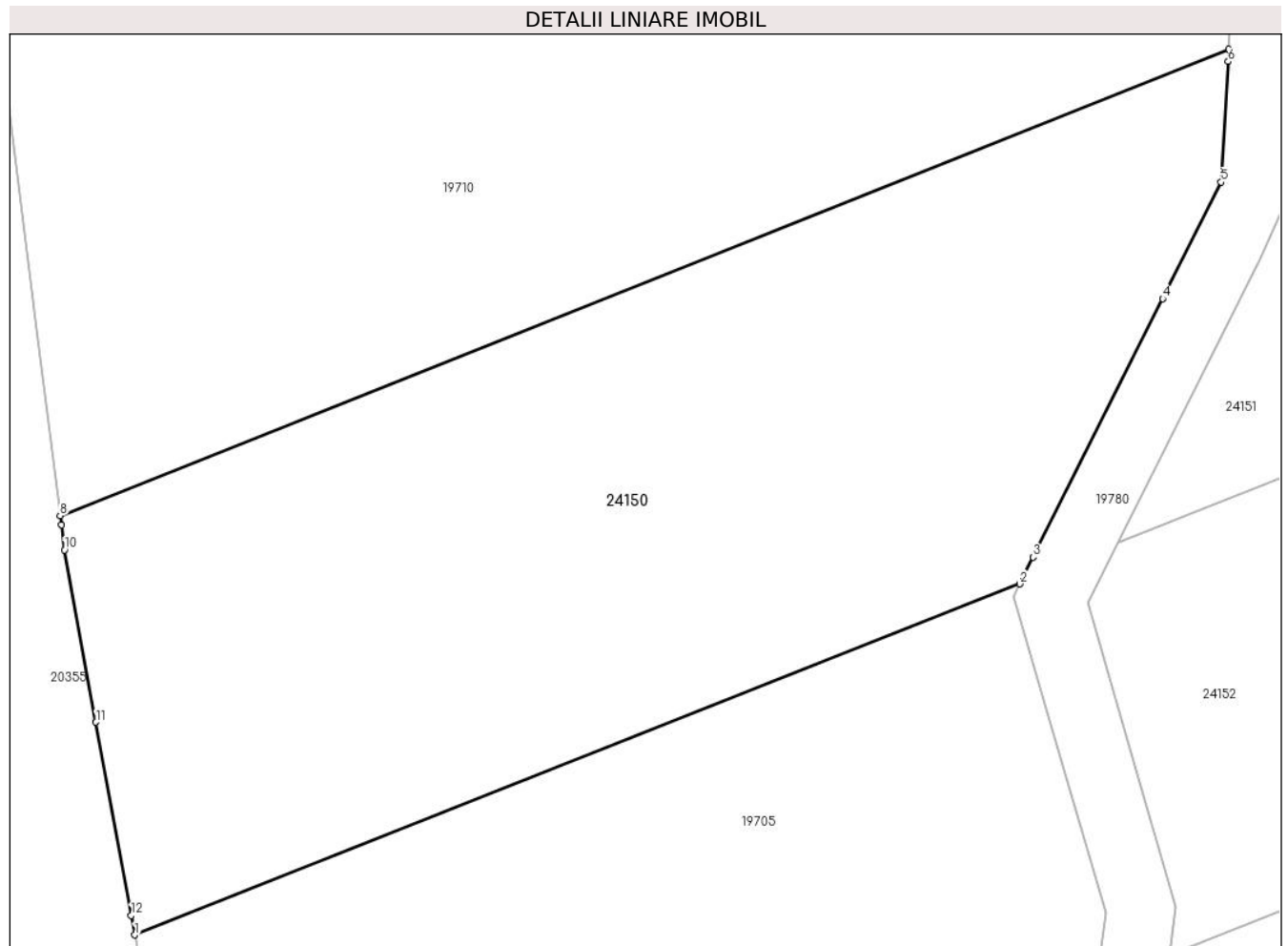
C. Partea III. SARCINI .

Inscrieri privind dezmembramintele dreptului de proprietate, drepturi reale de garanție și sarcini	Referințe
NU SUNT	

Teren

Nr cadastral	Suprafața (mp)*	Observații / Referințe
	223	

* Suprafața este determinată în planul de proiecție Stereo 70.



Date referitoare la teren

Crt	Categorie folosință	Intra vilan	Suprafața (mp)	Tarla	Parcelă	Nr. topo	Observații / Referințe
1	faneata	NU	223	97	2755/28/2	-	

Lungime Segmente

1) Valorile lungimilor segmentelor sunt obținute din proiecție în plan.

Punct început	X / Y	Punct sfârșit	X / Y	Lungime segment (** (m)
1	470.418,651 471.505,507	2	470.437,849 471.513,109	20.648
2	470.437,849 471.513,109	3	470.438,14 471.513,69	0.65
3	470.438,14 471.513,69	4	470.440,949 471.519,292	6.267
4	470.440,949 471.519,292	5	470.442,214 471.521,816	2.823
5	470.442,214 471.521,816	6	470.442,368 471.524,428	2.616

Punct început	X / Y	Punct sfârșit	X / Y	Lungime segment (** (m)
6	470.442,368 471.524,428	7	470.442,384 471.524,696	0.268
7	470.442,384 471.524,696	8	470.417,03 471.514,587	27.295
8	470.417,03 471.514,587	9	470.417,055 471.514,388	0.201
9	470.417,055 471.514,388	10	470.417,123 471.513,846	0.547
10	470.417,123 471.513,846	11	470.417,807 471.510,114	3.794
11	470.417,807 471.510,114	12	470.418,574 471.505,93	4.254
12	470.418,574 471.505,93	1	470.418,651 471.505,507	0.43

** Lungimile segmentelor sunt determinate în planul de proiecție Stereo 70 și sunt rotunjite la 1 milimetru.

*** Distanța dintre puncte este formată din segmente cumulate ce sunt mai mici decât valoarea 1 milimetru.

**DATE DESPRE IMOBILUL NR. 24151**

Oficiul de Cadastru și Publicitate Imobiliară SIBIU
Biroul de Cadastru și Publicitate Imobiliară Avrig

A. Partea I. Descrierea imobilului

TEREN Extravilan

Adresa: Jud. Sibiu

Nr. Crt	Nr cadastral Nr. topografic	Suprafața* (mp)	Observații / Referințe
A1		602	Sector cadastral:74 Teren neimprejmuit;

B. Partea II. Proprietari și acte

Inscrieri privitoare la dreptul de proprietate și alte drepturi reale		Referințe
/		
Act Normativ nr. 7, din 13/03/1996 emis de PARLAMENTUL ROMÂNIEI (art. 13 alin. 15);		
B1	Inscrierea provizorie, drept de PROPRIETATE, dobandit prin Lege, cota actuala 1/1 1) COMUNA ARPAȘU DE JOS, CIF:4270708, PROPRIETAR NEIDENTIFICAT	A1

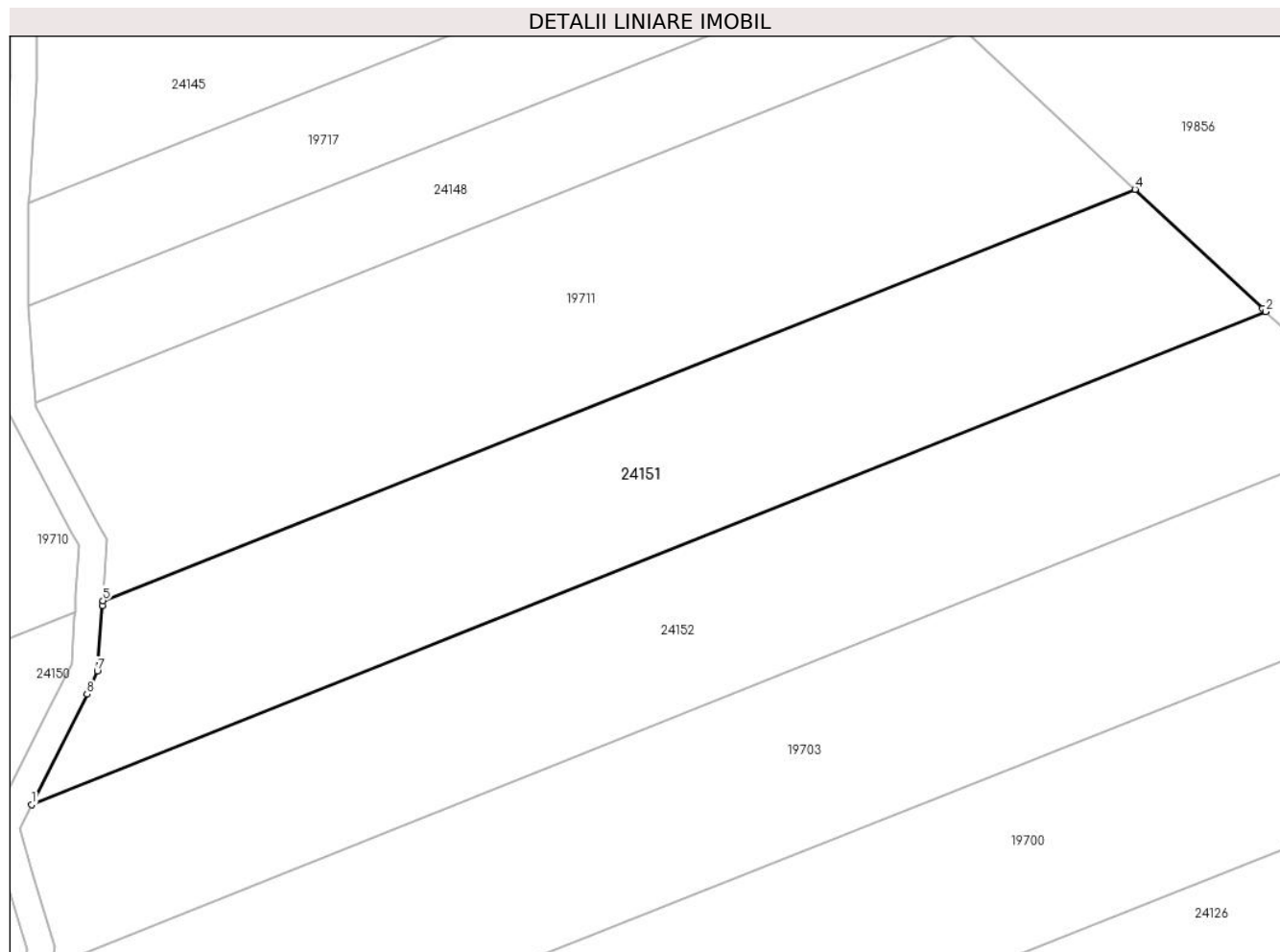
C. Partea III. SARCINI .

Inscrieri privind dezmembramintele dreptului de proprietate, drepturi reale de garanție și sarcini	Referințe
NU SUNT	

Teren

Nr cadastral	Suprafața (mp)*	Observații / Referințe
	602	

* Suprafața este determinată în planul de proiecție Stereo 70.



Date referitoare la teren

Crt	Categorie folosință	Intra vilan	Suprafața (mp)	Tarla	Parcelă	Nr. topo	Observații / Referințe
1	faneata	NU	602	97	2755/28/3	-	

Lungime Segmente

1) Valorile lungimilor segmentelor sunt obținute din proiecție în plan.

Punct început	X / Y	Punct sfârșit	X / Y	Lungime segment (** (m)
1	470.439,977 471.514,007	2	470.508,334 471.541,297	73.603
2	470.508,334 471.541,297	3	470.508,158 471.541,461	0.24
3	470.508,158 471.541,461	4	470.501,092 471.548,054	9.664
4	470.501,092 471.548,054	5	470.443,922 471.525,306	61.529
5	470.443,922 471.525,306	6	470.443,907 471.525,038	0.268

Punct început	X / Y	Punct sfârșit	X / Y	Lungime segment (** (m)
6	470.443,907 471.525,038	7	470.443,614 471.521,405	3.645
7	470.443,614 471.521,405	8	470.443,044 471.520,123	1.402
8	470.443,044 471.520,123	1	470.439,977 471.514,007	6.842

** Lungimile segmentelor sunt determinate în planul de proiecție Stereo 70 și sunt rotunjite la 1 milimetru.

*** Distanța dintre puncte este formată din segmente cumulate ce sunt mai mici decât valoarea 1 milimetru.

**DATE DESPRE IMOBILUL NR. 24152**

Oficiul de Cadastru și Publicitate Imobiliară SIBIU
Biroul de Cadastru și Publicitate Imobiliară Avrig

A. Partea I. Descrierea imobilului

TEREN Extravilan

Adresa: Jud. Sibiu

Nr. Crt	Nr cadastral Nr. topografic	Suprafața* (mp)	Observații / Referințe
A1		670	Sector cadastral:74 Teren neimprejmuit; DIFERENȚA DE SUPRAFAȚĂ SE REGĂSEȘTE LA ID 19704, 19705

B. Partea II. Proprietari și acte

Inscrieri privitoare la dreptul de proprietate și alte drepturi reale		Referințe
/		
Act Administrativ nr. 1361/15, din 30/07/2003 emis de CJPSDPAT SIBIU (titlu de proprietate);		
B1	Intabulare, drept de PROPRIETATE, dobândit prin Reconstituire, cota actuala 1/1 1) VIZANTE VIOREL, lipsa CNP 2) MONEA MARIA, lipsa CNP 3) PORJNICU IOANA, lipsa CNP 4) VIZANTE GHEORGHE, lipsa CNP 5) STOICA VIORICA, lipsa CNP	A1

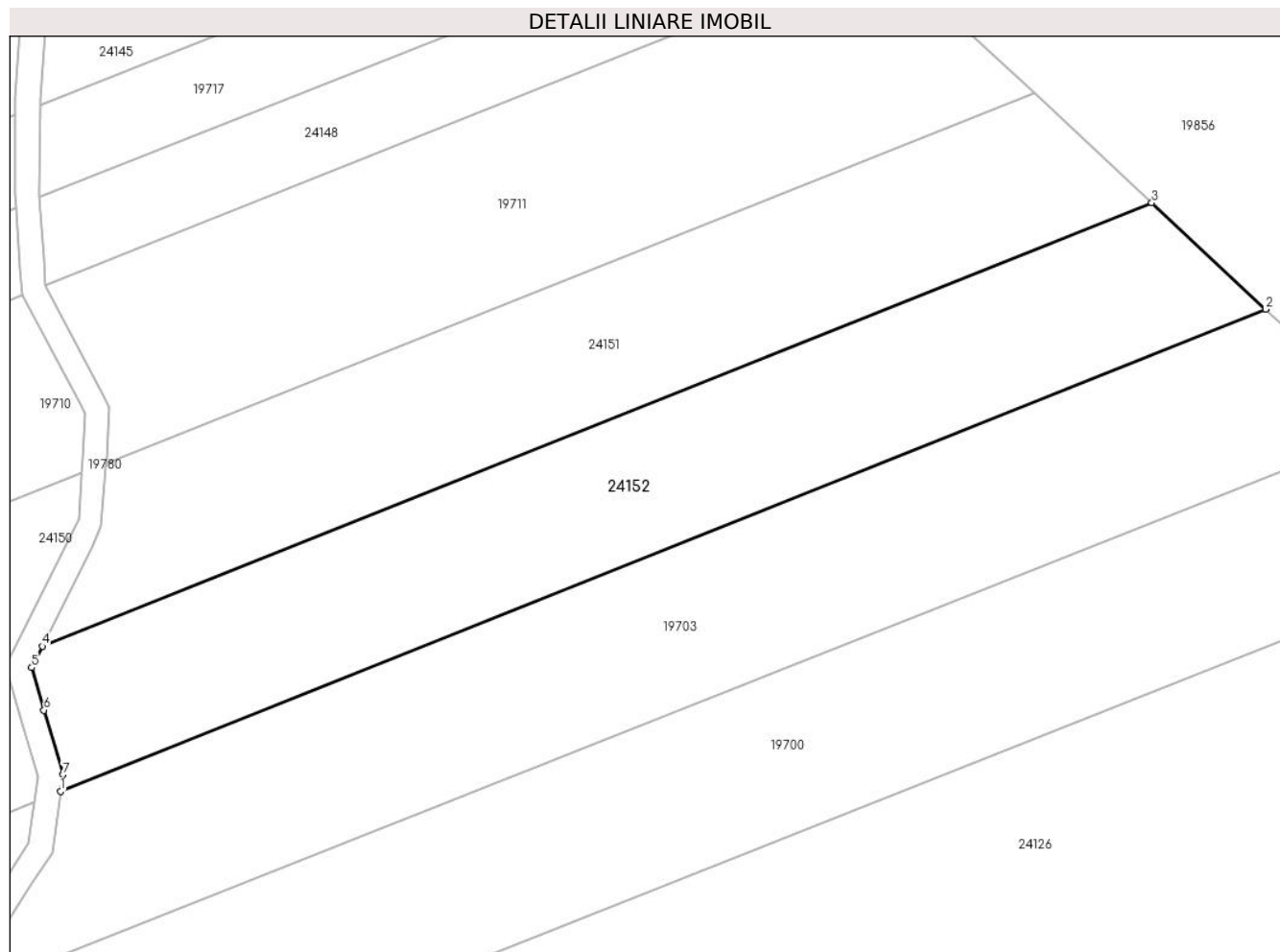
C. Partea III. SARCINI .

Inscrieri privind dezmembramintele dreptului de proprietate, drepturi reale de garanție și sarcini	Referințe
NU SUNT	

Teren

Nr cadastral	Suprafața (mp)*	Observații / Referințe
	670	DIFERENȚA DE SUPRAFAȚĂ SE REGĂSEȘTE LA ID 19704, 19705

* Suprafața este determinată în planul de proiecție Stereo 70.



Date referitoare la teren

Crt	Categorie folosință	Intra vilan	Suprafața (mp)	Tarla	Parcelă	Nr. topo	Observații / Referințe
1	faneata	NU	670	96	2755/27/3	-	Nr. tarla 97 greșit în TP

Lungime Segmente

1) Valorile lungimilor segmentelor sunt obținute din proiecție în plan.

Punct început	X / Y	Punct sfârșit	X / Y	Lungime segment (** (m)
1	470.441,097 471.505,073	2	470.515,351 471.534,75	79.965
2	470.515,351 471.534,75	3	470.508,334 471.541,297	9.597
3	470.508,334 471.541,297	4	470.439,977 471.514,007	73.603
4	470.439,977 471.514,007	5	470.439,319 471.512,695	1.468
5	470.439,319 471.512,695	6	470.440,082 471.510,075	2.729

Punct început	X / Y	Punct sfârșit	X / Y	Lungime segment (** (m)
6	470.440,082 471.510,075	7	470.441,239 471.506,103	4.137
7	470.441,239 471.506,103	1	470.441,097 471.505,073	1.04

** Lungimile segmentelor sunt determinate în planul de proiecție Stereo 70 și sunt rotunjite la 1 milimetru.

*** Distanța dintre puncte este formată din segmente cumulate ce sunt mai mici decât valoarea 1 milimetru.

**DATE DESPRE IMOBILUL NR. 24153**

Oficiul de Cadastru și Publicitate Imobiliară SIBIU
Biroul de Cadastru și Publicitate Imobiliară Avrig

A. Partea I. Descrierea imobilului

TEREN Extravilan

Adresa: Jud. Sibiu

Nr. Crt	Nr cadastral Nr. topografic	Suprafața* (mp)	Observații / Referințe
A1		1.008	Sector cadastral:74 Teren neimprejmuit; DIFERENȚA DE SUPRAFAȚĂ SE REGĂSEȘTE LA ID 19666

B. Partea II. Proprietari și acte

Inscrieri privitoare la dreptul de proprietate și alte drepturi reale		Referințe
/		
Act Administrativ nr. 884/15, din 05/05/2000 emis de CJPSDPAT SIBIU (titlu de proprietate);		
B1	Intabulare, drept de PROPRIETATE, dobândit prin Reconstituire, cota actuala 1/1 1) PANDREA ANA, lipsa CNP	A1

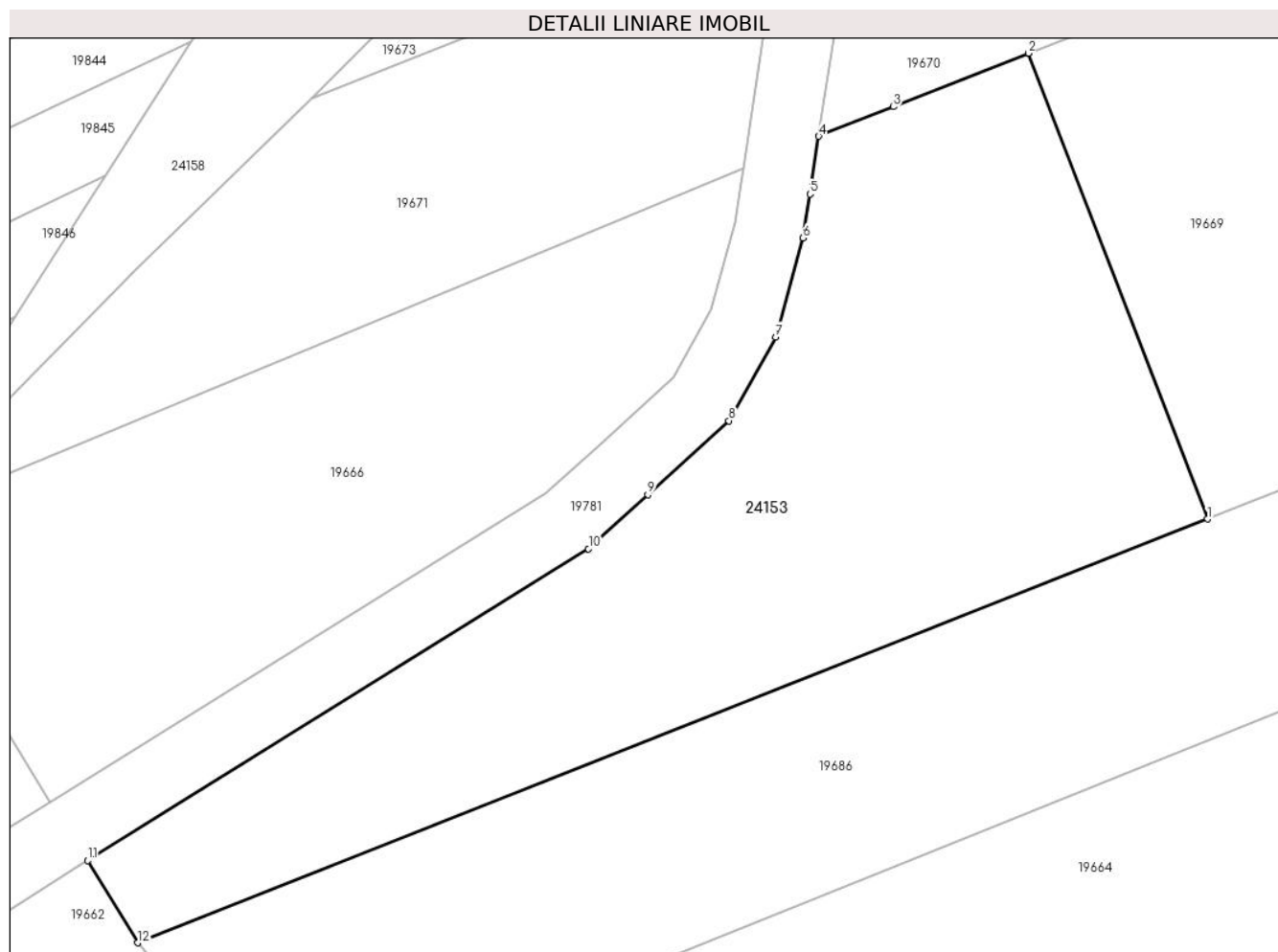
C. Partea III. SARCINI .

Inscrieri privind dezmembramintele dreptului de proprietate, drepturi reale de garanție și sarcini	Referințe
NU SUNT	

Teren

Nr cadastral	Suprafața (mp)*	Observații / Referințe
	1.008	DIFERENȚA DE SUPRAFAȚĂ SE REGĂSEȘTE LA ID 19666

* Suprafața este determinată în planul de proiecție Stereo 70.



Date referitoare la teren

Crt	Categorie folosință	Intravilan	Suprafața (mp)	Tarla	Parcelă	Nr. topo	Observații / Referințe
1	faneata	NU	1.008	96	2755/9/2	-	Nr. tarla 97 greșit în TP

Lungime Segmente

1) Valorile lungimilor segmentelor sunt obținute din proiecție în plan.

Punct început	X / Y	Punct sfârșit	X / Y	Lungime segment (** (m)
1	470.526,436 471.183,388	2	470.516,168 471.210,103	28.62
2	470.516,168 471.210,103	3	470.508,41 471.207,033	8.343
3	470.508,41 471.207,033	4	470.504,123 471.205,337	4.61
4	470.504,123 471.205,337	5	470.503,619 471.202,034	3.341
5	470.503,619 471.202,034	6	470.503,235 471.199,515	2.548

Punct început	X / Y	Punct sfârșit	X / Y	Lungime segment (** (m)
6	470.503,235 471.199,515	7	470.501,649 471.193,832	5.9
7	470.501,649 471.193,832	8	470.498,971 471.189,028	5.5
8	470.498,971 471.189,028	9	470.494,314 471.184,786	6.3
9	470.494,314 471.184,786	10	470.490,913 471.181,688	4.6
10	470.490,913 471.181,688	11	470.462,18 471.163,799	33.846
11	470.462,18 471.163,799	12	470.465,03 471.159,09	5.505
12	470.465,03 471.159,09	1	470.526,436 471.183,388	66.039

** Lungimile segmentelor sunt determinate în planul de proiecție Stereo 70 și sunt rotunjite la 1 milimetru.

*** Distanța dintre puncte este formată din segmente cumulate ce sunt mai mici decât valoarea 1 milimetru.

**DATE DESPRE IMOBILUL NR. 24154**

Oficiul de Cadastru și Publicitate Imobiliară SIBIU
Biroul de Cadastru și Publicitate Imobiliară Avrig

A. Partea I. Descrierea imobilului

TEREN Extravilan

Adresa: Jud. Sibiu

Nr. Crt	Nr cadastral Nr. topografic	Suprafața* (mp)	Observații / Referințe
A1		203	Sector cadastral:74 Teren neimprejmuit; DIFERENȚA DE SUPRAFAȚĂ SE REGĂSEȘTE LA ID 19676

B. Partea II. Proprietari și acte

Inscrieri privitoare la dreptul de proprietate și alte drepturi reale		Referințe
/		
Act Notarial nr. 2024, din 16/09/2011 emis de NP POPA CORNELIA (contract de vanzare-cumparare);		
B1	Intabulare, drept de PROPRIETATE, dobandit prin Conventie, cota actuala 1/1 1) SC SOBIS SOLUTIONS SRL, CIF:12018818	A1

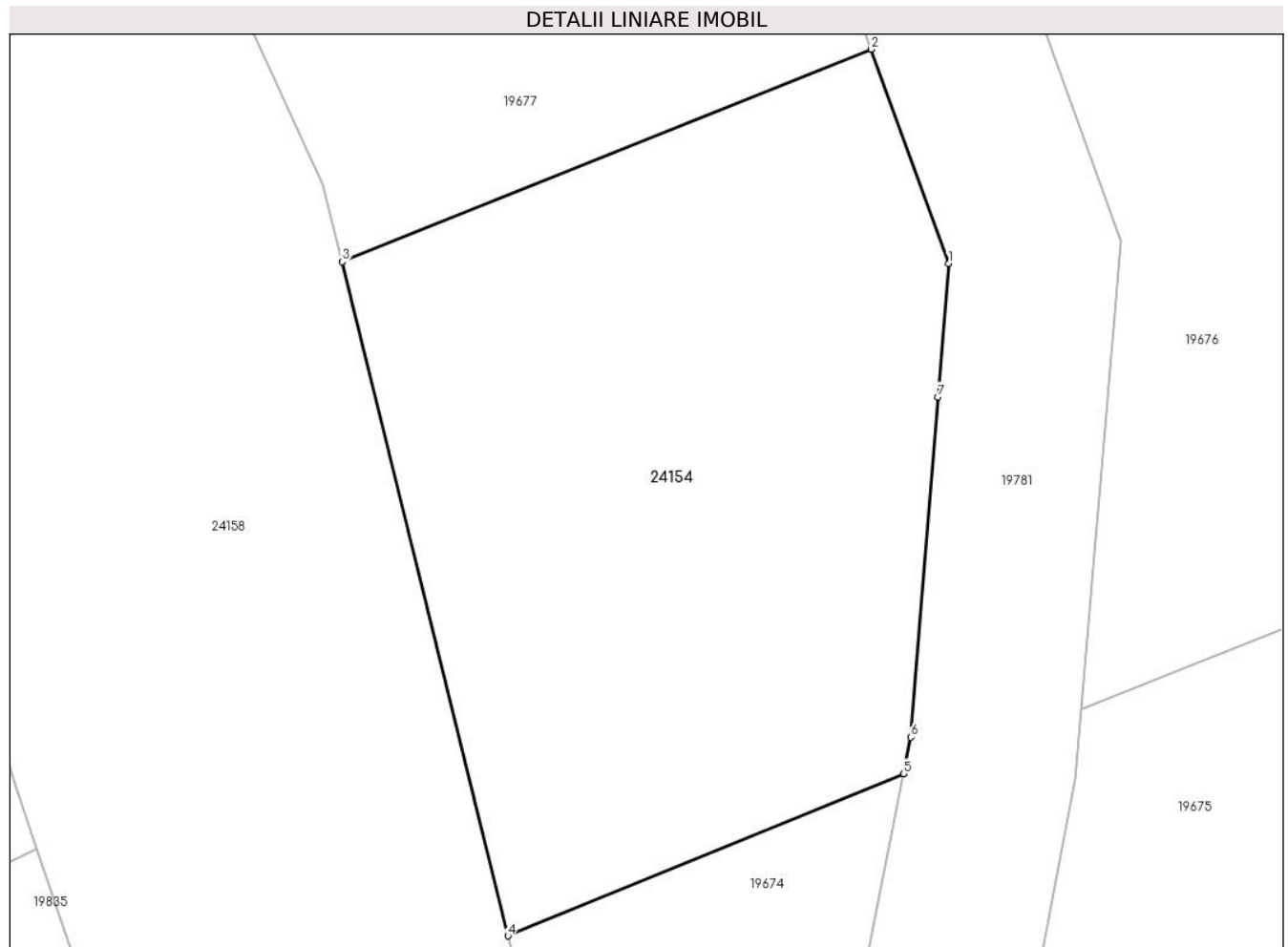
C. Partea III. SARCINI .

Inscrieri privind dezmembramintele dreptului de proprietate, drepturi reale de garanție și sarcini	Referințe
NU SUNT	

Teren

Nr cadastral	Suprafața (mp)*	Observații / Referințe
	203	DIFERENȚA DE SUPRAFAȚĂ SE REGĂSEȘTE LA ID 19676

* Suprafața este determinată în planul de proiecție Stereo 70.



Date referitoare la teren

Crt	Categorie folosință	Intra vilan	Suprafața (mp)	Tarla	Parcelă	Nr. topo	Observații / Referințe
1	faneata	NU	203	96	2755/14/2	-	Nr. tarla 97 greșit în TP

Lungime Segmente

1) Valorile lungimilor segmentelor sunt obținute din proiecție în plan.

Punct început	X / Y	Punct sfârșit	X / Y	Lungime segment (** (m)
1	470.504,166 471.260,49	2	470.502,334 471.265,524	5.357
2	470.502,334 471.265,524	3	470.489,901 471.260,533	13.398
3	470.489,901 471.260,533	4	470.493,802 471.244,694	16.312
4	470.493,802 471.244,694	5	470.503,1 471.248,503	10.048
5	470.503,1 471.248,503	6	470.503,269 471.249,364	0.878

Punct început	X / Y	Punct sfârșit	X / Y	Lungime segment (** (m)
6	470.503,269 471.249,364	7	470.503,913 471.257,356	8.018
7	470.503,913 471.257,356	1	470.504,166 471.260,49	3.144

** Lungimile segmentelor sunt determinate în planul de proiecție Stereo 70 și sunt rotunjite la 1 milimetru.

*** Distanța dintre puncte este formată din segmente cumulate ce sunt mai mici decât valoarea 1 milimetru.

**DATE DESPRE IMOBILUL NR. 24155**

Oficiul de Cadastru și Publicitate Imobiliară SIBIU
Biroul de Cadastru și Publicitate Imobiliară Avrig

A. Partea I. Descrierea imobilului

TEREN Extravilan

Adresa: Jud. Sibiu

Nr. Crt	Nr cadastral Nr. topografic	Suprafața* (mp)	Observații / Referințe
A1		469	Sector cadastral:74 Teren neimprejmuit;

B. Partea II. Proprietari și acte

Inscrieri privitoare la dreptul de proprietate și alte drepturi reale		Referințe
/		
Act Normativ nr. 7, din 13/03/1996 emis de PARLAMENTUL ROMÂNIEI (art. 13 alin. 15);		
B1	Inscrierea provizorie, drept de PROPRIETATE, dobandit prin Lege, cota actuala 1/1	A1
1) COMUNA ARPAȘU DE JOS, CIF:4270708, PROPRIETAR NEIDENTIFICAT		

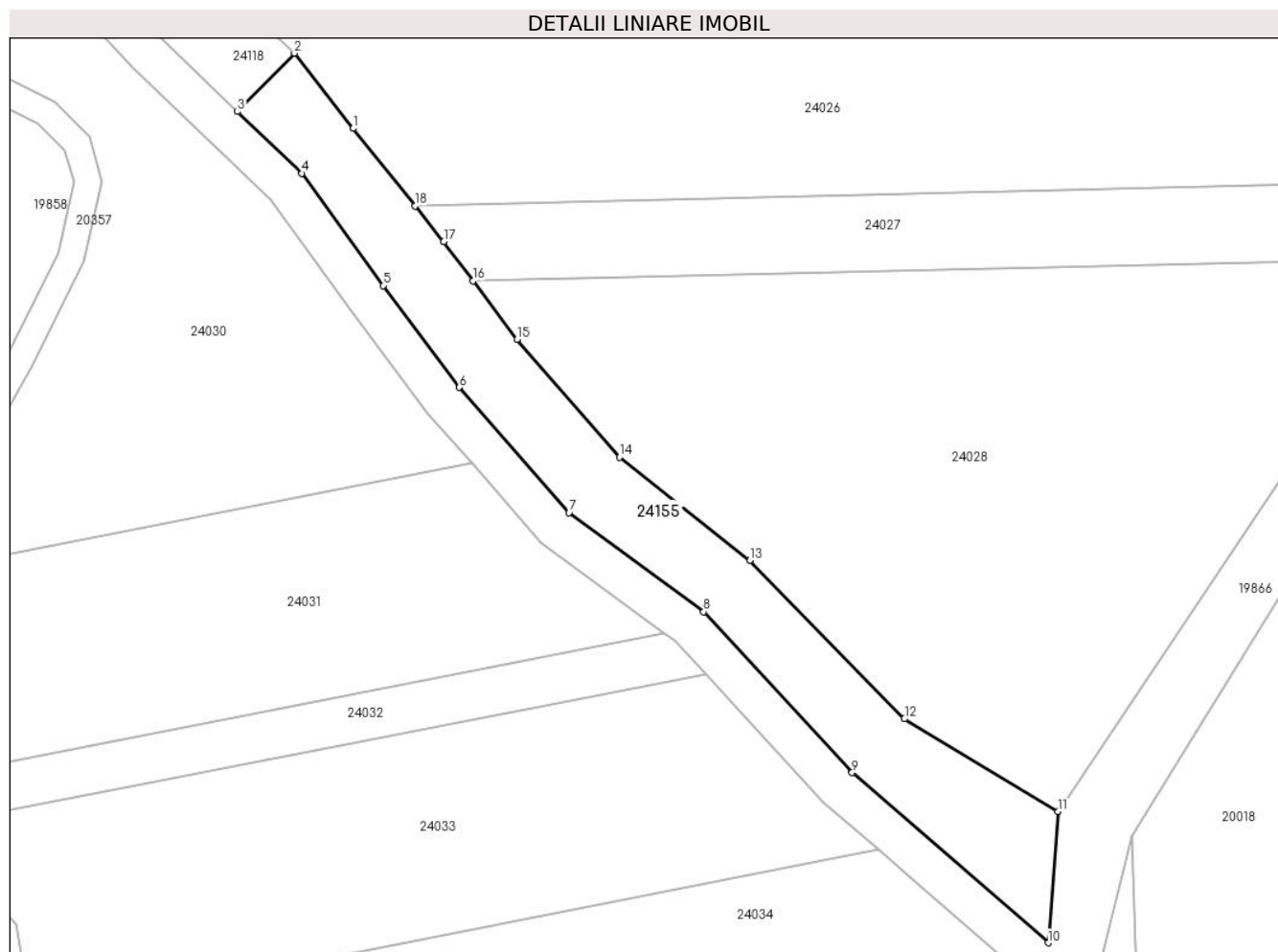
C. Partea III. SARCINI .

Inscrieri privind dezmembramintele dreptului de proprietate, drepturi reale de garanție și sarcini	Referințe
NU SUNT	

Teren

Nr cadastral	Suprafața (mp)*	Observații / Referințe
	469	

* Suprafața este determinată în planul de proiecție Stereo 70.



Date referitoare la teren

Crt	Categorie folosință	Intra vilan	Suprafața (mp)	Tarla	Parcelă	Nr. topo	Observații / Referințe
1	faneata	NU	469	97	2755/84/3	-	

Lungime Segmente

1) Valorile lungimilor segmentelor sunt obținute din proiecție în plan.

Punct început	X / Y	Punct sfârșit	X / Y	Lungime segment (** (m)
1	470.605,185 471.877,66	2	470.600,859 471.883,196	7.026
2	470.600,859 471.883,196	3	470.596,669 471.878,9	6.0
3	470.596,669 471.878,9	4	470.601,397 471.874,36	6.555
4	470.601,397 471.874,36	5	470.607,392 471.866,102	10.205
5	470.607,392 471.866,102	6	470.613,01 471.858,606	9.368

Punct început	X / Y	Punct sfârșit	X / Y	Lungime segment (** (m)
6	470.613,01 471.858,606	7	470.621,074 471.849,376	12.256
7	470.621,074 471.849,376	8	470.631,002 471.842,087	12.316
8	470.631,002 471.842,087	9	470.641,932 471.830,246	16.115
9	470.641,932 471.830,246	10	470.656,379 471.817,728	19.115
10	470.656,379 471.817,728	11	470.657,08 471.827,396	9.693
11	470.657,08 471.827,396	12	470.645,786 471.834,21	13.19
12	470.645,786 471.834,21	13	470.634,412 471.845,874	16.292
13	470.634,412 471.845,874	14	470.624,794 471.853,477	12.259
14	470.624,794 471.853,477	15	470.617,247 471.862,128	11.48
15	470.617,247 471.862,128	16	470.614,01 471.866,448	5.399
16	470.614,01 471.866,448	17	470.611,857 471.869,32	3.59
17	470.611,857 471.869,32	18	470.609,741 471.871,965	3.387
18	470.609,741 471.871,965	1	470.605,185 471.877,66	7.294

** Lungimile segmentelor sunt determinate în planul de proiecție Stereo 70 și sunt rotunjite la 1 milimetru.

*** Distanța dintre puncte este formată din segmente cumulate ce sunt mai mici decât valoarea 1 milimetru.

**DATE DESPRE IMOBILUL NR. 24156**

Oficiul de Cadastru și Publicitate Imobiliară SIBIU
Biroul de Cadastru și Publicitate Imobiliară Avrig

A. Partea I. Descrierea imobilului

TEREN Extravilan

Adresa: Jud. Sibiu

Nr. Crt	Nr cadastral Nr. topografic	Suprafața* (mp)	Observații / Referințe
A1		5.962	Sector cadastral:74 Teren neimprejmuit;

B. Partea II. Proprietari și acte

Inscrieri privitoare la dreptul de proprietate și alte drepturi reale		Referințe
/		
Act Normativ nr. 7, din 13/03/1996 emis de PARLAMENTUL ROMÂNIEI (art. 13 alin. 15);		
B1	Inscrierea provizorie, drept de PROPRIETATE, dobandit prin Lege, cota actuala 1/1 1) COMUNA ARPAȘU DE JOS, CIF:4270708, PROPRIETAR NEIDENTIFICAT	A1

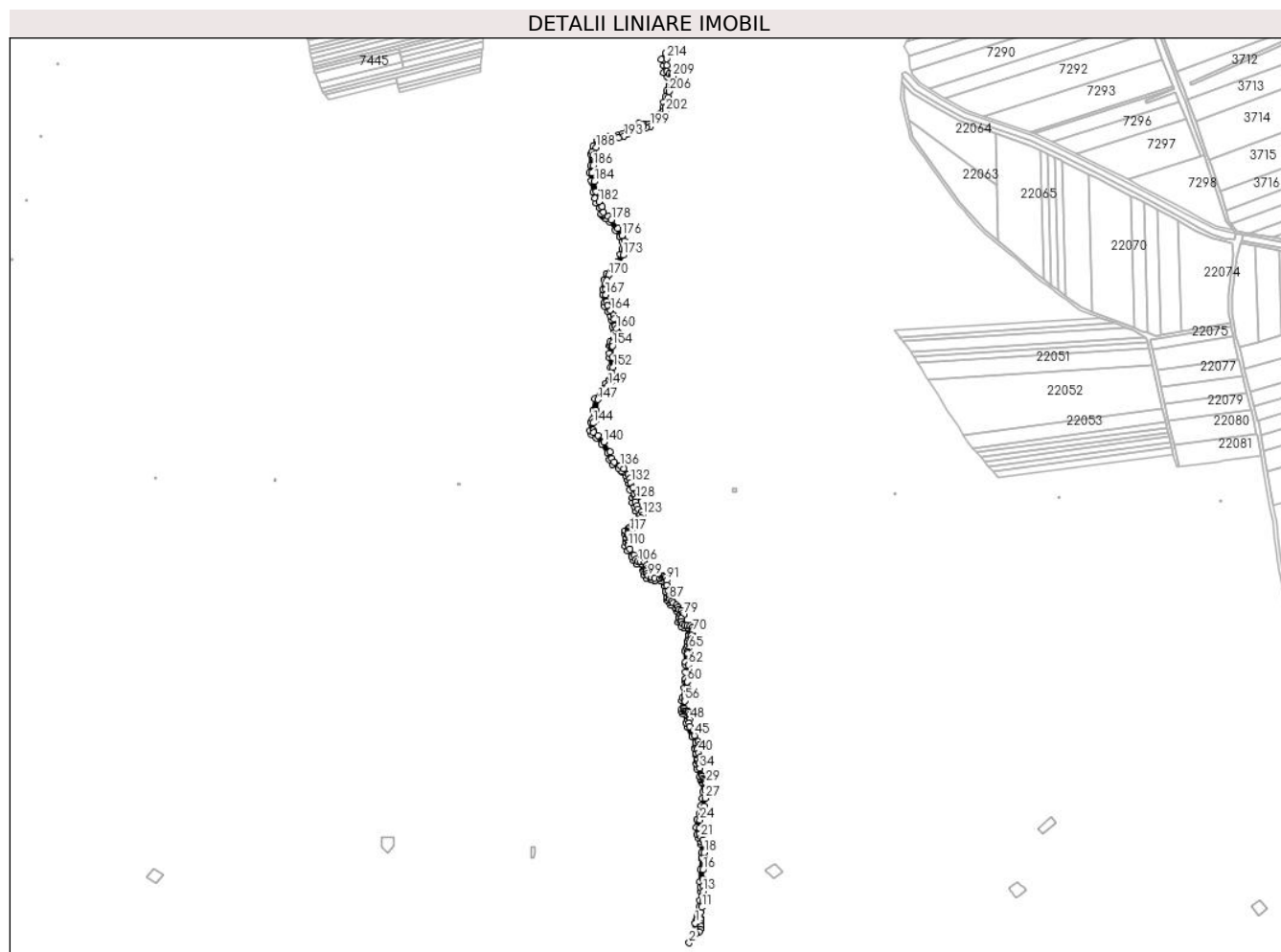
C. Partea III. SARCINI .

Inscrieri privind dezmembramintele dreptului de proprietate, drepturi reale de garanție și sarcini	Referințe
NU SUNT	

Teren

Nr cadastral	Suprafața (mp)*	Observații / Referințe
	5.962	

* Suprafața este determinată în planul de proiecție Stereo 70.



Date referitoare la teren

Crt	Categorie folosință	Intravilan	Suprafața (mp)	Tarla	Parcelă	Nr. topo	Observații / Referințe
1	drum	NU	5.962	96	2670	-	

Lungime Segmente

1) Valorile lungimilor segmentelor sunt obținute din proiecție în plan.

Punct început	X / Y	Punct sfârșit	X / Y	Lungime segment	Punct început	X / Y	Punct sfârșit	X / Y	Lungime segment	Punct început	X / Y	Punct sfârșit	X / Y	Lungime segment
1	470.650,26 471.241,986	2	470.641,782 471.214,525	28.74	2	470.641,782 471.214,525	3	470.650,961 471.227,36	15.78	3	470.650,961 471.227,36	4	470.655,489 471.229,707	5.1
4	470.655,489 471.229,707	5	470.657,406 471.233,218	4.0	5	470.657,406 471.233,218	6	470.658,516 471.237,269	4.2	6	470.658,516 471.237,269	7	470.657,842 471.241,819	4.6
7	470.657,842 471.241,819	8	470.657,609 471.247,428	5.614	8	470.657,609 471.247,428	9	470.657,584 471.248,014	0.586	9	470.657,584 471.248,014	10	470.657,689 471.256,913	8.9
10	470.657,689 471.256,913	11	470.659,58 471.264,067	7.4	11	470.659,58 471.264,067	12	470.660,558 471.273,014	9.0	12	470.660,558 471.273,014	13	470.661,418 471.286,286	13.3
13	470.661,418 471.286,286	14	470.661,098 471.293,879	7.6	14	470.661,098 471.293,879	15	470.660,854 471.303,376	9.5	15	470.660,854 471.303,376	16	470.661,152 471.316,373	13.0
16	470.661,152 471.316,373	17	470.662,853 471.331,578	15.3	17	470.662,853 471.331,578	18	470.662,902 471.340,478	8.9	18	470.662,902 471.340,478	19	470.662,382 471.352,867	12.4

Punct început	X / Y	Punct sfârșit	X / Y	Lungime segment	Punct început	X / Y	Punct sfârșit	X / Y	Lungime segment	Punct început	X / Y	Punct sfârșit	X / Y	Lungime segment
19	470.662,382 471.352,867	20	470.660,851 471.358,254	5.6	20	470.660,851 471.358,254	21	470.658,277 471.362,423	4.9	21	470.658,277 471.362,423	22	470.656,237 471.366,389	4.46
22	470.656,237 471.366,389	23	470.656,038 471.375,387	9.0	23	470.656,038 471.375,387	24	470.656,727 471.386,265	10.9	24	470.656,727 471.386,265	25	470.659,623 471.393,83	8.1
25	470.659,623 471.393,83	26	470.662,626 471.405,138	11.7	26	470.662,626 471.405,138	27	470.664,174 471.416,23	11.2	27	470.664,174 471.416,23	28	470.665,126 471.425,33	9.15
28	470.665,126 471.425,33	29	470.665,545 471.437,523	12.2	29	470.665,545 471.437,523	30	470.664,753 471.440,933	3.5	30	470.664,753 471.440,933	31	470.662,533 471.441,843	2.4
31	470.662,533 471.441,843	32	470.661,204 471.444,308	2.8	32	470.661,204 471.444,308	33	470.660,404 471.447,92	3.7	33	470.660,404 471.447,92	34	470.656,488 471.458,52	11.3
34	470.656,488 471.458,52	35	470.655,77 471.463,872	5.4	35	470.655,77 471.463,872	36	470.657,174 471.466,859	3.3	36	470.657,174 471.466,859	37	470.658,878 471.468,875	2.64
37	470.658,878 471.468,875	38	470.658,821 471.470,554	1.68	38	470.658,821 471.470,554	39	470.657,195 471.473,653	3.5	39	470.657,195 471.473,653	40	470.654,742 471.479,672	6.5
40	470.654,742 471.479,672	41	470.653,409 471.485,523	6.0	41	470.653,409 471.485,523	42	470.655,177 471.488,309	3.3	42	470.655,177 471.488,309	43	470.655,758 471.490,864	2.62
43	470.655,758 471.490,864	44	470.654,116 471.495,48	4.9	44	470.654,116 471.495,48	45	470.649,12 471.504,143	10.0	45	470.649,12 471.504,143	46	470.642,752 471.517,058	14.4
46	470.642,752 471.517,058	47	470.641,742 471.522,057	5.1	47	470.641,742 471.522,057	48	470.642,678 471.526,561	4.6	48	470.642,678 471.526,561	49	470.642,123 471.532,736	6.2
49	470.642,123 471.532,736	50	470.641,207 471.536,732	4.1	50	470.641,207 471.536,732	51	470.639,752 471.537,444	1.62	51	470.639,752 471.537,444	52	470.637,187 471.537,72	2.58
52	470.637,187 471.537,72	53	470.635,558 471.538,043	1.66	53	470.635,558 471.538,043	54	470.635,109 471.538,936	1.0	54	470.635,109 471.538,936	55	470.635,106 471.541,976	3.04
55	470.635,106 471.541,976	56	470.635,398 471.552,422	10.45	56	470.635,398 471.552,422	57	470.635,88 471.555,889	3.5	57	470.635,88 471.555,889	58	470.639,36 471.560,402	5.7
58	470.639,36 471.560,402	59	470.638,638 471.570,477	10.1	59	470.638,638 471.570,477	60	470.639,322 471.579,25	8.8	60	470.639,322 471.579,25	61	470.640,532 471.582,534	3.5
61	470.640,532 471.582,534	62	470.640,682 471.602,734	20.2	62	470.640,682 471.602,734	63	470.639,564 471.618,678	15.98 4	63	470.639,564 471.618,678	64	470.639,606 471.621,303	2.625
64	470.639,606 471.621,303	65	470.641,939 471.625,151	4.5	65	470.641,939 471.625,151	66	470.642,801 471.629,364	4.3	66	470.642,801 471.629,364	67	470.642,996 471.634,86	5.5
67	470.642,996 471.634,86	68	470.644,689 471.639,352	4.8	68	470.644,689 471.639,352	69	470.644,816 471.644,15	4.8	69	470.644,816 471.644,15	70	470.646,986 471.648,319	4.7
70	470.646,986 471.648,319	71	470.646,686 471.651,203	2.9	71	470.646,686 471.651,203	72	470.645,381 471.654,772	3.8	72	470.645,381 471.654,772	73	470.643,116 471.657,308	3.4
73	470.643,116 471.657,308	74	470.638,969 471.657,972	4.2	74	470.638,969 471.657,972	75	470.635,315 471.658,557	3.7	75	470.635,315 471.658,557	76	470.633,116 471.659,746	2.5
76	470.633,116 471.659,746	77	470.630,775 471.663,589	4.5	77	470.630,775 471.663,589	78	470.630,852 471.667,988	4.4	78	470.630,852 471.667,988	79	470.633,831 471.672,492	5.4
79	470.633,831 471.672,492	80	470.633,31 471.675,548	3.1	80	470.633,31 471.675,548	81	470.630,671 471.678,42	3.9	81	470.630,671 471.678,42	82	470.627,25 471.680,68	4.1
82	470.627,25 471.680,68	83	470.626,745 471.683,84	3.2	83	470.626,745 471.683,84	84	470.623,964 471.686,574	3.9	84	470.623,964 471.686,574	85	470.619,302 471.689,299	5.4
85	470.619,302 471.689,299	86	470.617,289 471.691,787	3.2	86	470.617,289 471.691,787	87	470.614,773 471.694,897	4.0	87	470.614,773 471.694,897	88	470.614,111 471.698,943	4.1
88	470.614,111 471.698,943	89	470.612,834 471.706,739	7.9	89	470.612,834 471.706,739	90	470.610,658 471.714,333	7.9	90	470.610,658 471.714,333	91	470.609,973 471.720,998	6.7
91	470.609,973 471.720,998	92	470.608,503 471.725,251	4.5	92	470.608,503 471.725,251	93	470.606,867 471.726,631	2.14	93	470.606,867 471.726,631	94	470.605,209 471.726,708	1.66
94	470.605,209 471.726,708	95	470.603,559 471.725,163	2.26	95	470.603,559 471.725,163	96	470.600,998 471.723,802	2.9	96	470.600,998 471.723,802	97	470.593,706 471.724,136	7.3
97	470.593,706 471.724,136	98	470.589,648 471.725,219	4.2	98	470.589,648 471.725,219	99	470.584,351 471.727,324	5.7	99	470.584,351 471.727,324	100	470.582,345 471.729,945	3.3
100	470.582,345 471.729,945	101	470.581,636 471.733,881	4.0	101	470.581,636 471.733,881	102	470.582,652 471.736,81	3.1	102	470.582,652 471.736,81	103	470.582,446 471.742,006	5.2
103	470.582,446 471.742,006	104	470.579,068 471.746,964	6.0	104	470.579,068 471.746,964	105	470.574,176 471.747,256	4.9	105	470.574,176 471.747,256	106	470.570,034 471.747,503	4.15
106	470.570,034 471.747,503	107	470.567,537 471.750,692	4.05	107	470.567,537 471.750,692	108	470.564,877 471.756,181	6.1	108	470.564,877 471.756,181	109	470.558,936 471.764,472	10.2
109	470.558,936 471.764,472	110	470.556,286 471.769,632	5.8	110	470.556,286 471.769,632	111	470.556,515 471.773,425	3.8	111	470.556,515 471.773,425	112	470.558,875 471.776,777	4.1
112	470.558,875 471.776,777	113	470.558,817 471.780,577	3.8	113	470.558,817 471.780,577	114	470.556,346 471.782,911	3.4	114	470.556,346 471.782,911	115	470.555,628 471.785,721	2.9
115	470.555,628 471.785,721	116	470.556,138 471.788,067	2.4	116	470.556,138 471.788,067	117	470.558,348 471.789,865	2.85	117	470.558,348 471.789,865	118	470.561,058 471.791,267	3.05

Punct început	X / Y	Punct sfârșit	X / Y	Lungime segment	Punct început	X / Y	Punct sfârșit	X / Y	Lungime segment	Punct început	X / Y	Punct sfârșit	X / Y	Lungime segment
118	470.561,058 471.791,267	119	470.564,809 471.796,451	6.4	119	470.564,809 471.796,451	120	470.567,741 471.800,502	5.0	120	470.567,741 471.800,502	121	470.572,118 471.801,914	4.6
121	470.572,118 471.801,914	122	470.575,326 471.807,568	6.5	122	470.575,326 471.807,568	123	470.576,718 471.812,37	5.0	123	470.576,718 471.812,37	124	470.576,02 471.816,816	4.5
124	470.576,02 471.816,816	125	470.570,302 471.820,497	6.8	125	470.570,302 471.820,497	126	470.569,096 471.825,555	5.2	126	470.569,096 471.825,555	127	470.566,684 471.830,72	5.7
127	470.566,684 471.830,72	128	470.567,736 471.834,992	4.4	128	470.567,736 471.834,992	129	470.569,615 471.837,705	3.3	129	470.569,615 471.837,705	130	470.569,05 471.844,08	6.4
130	470.569,05 471.844,08	131	470.562,746 471.849,632	8.4	131	470.562,746 471.849,632	132	470.559,987 471.857,883	8.7	132	470.559,987 471.857,883	133	470.559,181 471.863,121	5.3
133	470.559,181 471.863,121	134	470.556,378 471.868,875	6.4	134	470.556,378 471.868,875	135	470.550,303 471.876,565	9.8	135	470.550,303 471.876,565	136	470.545,28 471.880,846	6.6
136	470.545,28 471.880,846	137	470.537,154 471.886,143	9.7	137	470.537,154 471.886,143	138	470.533,813 471.891,484	6.3	138	470.533,813 471.891,484	139	470.531,29 471.900,332	9.2
139	470.531,29 471.900,332	140	470.522,325 471.913,945	16.3	140	470.522,325 471.913,945	141	470.514,147 471.922,998	12.2	141	470.514,147 471.922,998	142	470.508,119 471.927,46	7.5
142	470.508,119 471.927,46	143	470.507,194 471.930,732	3.4	143	470.507,194 471.930,732	144	470.507,798 471.940,714	10.0	144	470.507,798 471.940,714	145	470.510,651 471.944,573	4.8
145	470.510,651 471.944,573	146	470.511,422 471.958,452	13.9	146	470.511,422 471.958,452	147	470.514,027 471.973,63	15.4	147	470.514,027 471.973,63	148	470.521,807 471.985,628	14.3
148	470.521,807 471.985,628	149	470.528,528 471.993,565	10.4	149	470.528,528 471.993,565	150	470.533,544 471.999,141	7.5	150	470.533,544 471.999,141	151	470.535,577 472.004,573	5.8
151	470.535,577 472.004,573	152	470.535,558 472.018,573	14.0	152	470.535,558 472.018,573	153	470.534,069 472.032,694	14.2	153	470.534,069 472.032,694	154	470.534,268 472.048,493	15.8
154	470.534,268 472.048,493	155	470.534,786 472.052,56	4.1	155	470.534,786 472.052,56	156	470.538,617 472.057,047	5.9	156	470.538,617 472.057,047	157	470.542,539 472.058,809	4.3
157	470.542,539 472.058,809	158	470.544,14 472.061,921	3.5	158	470.544,14 472.061,921	159	470.543,895 472.065,613	3.7	159	470.543,895 472.065,613	160	470.539,948 472.072,914	8.3
160	470.539,948 472.072,914	161	470.538,046 472.076,433	4.0	161	470.538,046 472.076,433	162	470.536,979 472.086,276	9.9	162	470.536,979 472.086,276	163	470.535,787 472.091,44	5.3
163	470.535,787 472.091,44	164	470.532,311 472.098,198	7.6	164	470.532,311 472.098,198	165	470.527,684 472.104,968	8.2	165	470.527,684 472.104,968	166	470.527,054 472.110,533	5.6
166	470.527,054 472.110,533	167	470.525,127 472.120,141	9.8	167	470.525,127 472.120,141	168	470.525,317 472.127,539	7.4	168	470.525,317 472.127,539	169	470.526,657 472.139,967	12.5
169	470.526,657 472.139,967	170	470.529,348 472.147,394	7.9	170	470.529,348 472.147,394	171	470.537,652 472.155,35	11.5	171	470.537,652 472.155,35	172	470.544,414 472.163,642	10.7
172	470.544,414 472.163,642	173	470.549,378 472.175,332	12.7	173	470.549,378 472.175,332	174	470.551,598 472.183,951	8.9	174	470.551,598 472.183,951	175	470.551,605 472.195,051	11.1
175	470.551,605 472.195,051	176	470.548,105 472.202,687	8.4	176	470.548,105 472.202,687	177	470.542,024 472.212,565	11.6	177	470.542,024 472.212,565	178	470.533,023 472.224,564	15.0
178	470.533,023 472.224,564	179	470.528,346 472.229,22	6.6	179	470.528,346 472.229,22	180	470.522,18 472.235,359	8.7	180	470.522,18 472.235,359	181	470.520,104 472.243,188	8.1
181	470.520,104 472.243,188	182	470.515,547 472.250,006	8.2	182	470.515,547 472.250,006	183	470.511,452 472.263,915	14.5	183	470.511,452 472.263,915	184	470.509,39 472.278,268	14.5
184	470.509,39 472.278,268	185	470.506,106 472.290,743	12.9	185	470.506,106 472.290,743	186	470.507,814 472.300,393	9.8	186	470.507,814 472.300,393	187	470.508,403 472.316,082	15.7
187	470.508,403 472.316,082	188	470.511,368 472.326,05	10.4	188	470.511,368 472.326,05	189	470.515,178 472.331,923	7.0	189	470.515,178 472.331,923	190	470.521,38 472.336,14	7.5
190	470.521,38 472.336,14	191	470.528,9 472.338,21	7.8	191	470.528,9 472.338,21	192	470.542,573 472.339,067	13.7	192	470.542,573 472.339,067	193	470.550,792 472.341,598	8.6
193	470.550,792 472.341,598	194	470.556,437 472.344,82	6.5	194	470.556,437 472.344,82	195	470.566,496 472.351,724	12.2	195	470.566,496 472.351,724	196	470.572,61 472.355,234	7.05
196	470.572,61 472.355,234	197	470.577,609 472.355,108	5.0	197	470.577,609 472.355,108	198	470.581,46 472.353,703	4.1	198	470.581,46 472.353,703	199	470.587,453 472.355,293	6.2
199	470.587,453 472.355,293	200	470.595,513 472.362,482	10.8	200	470.595,513 472.362,482	201	470.604,468 472.370,47	12.0	201	470.604,468 472.370,47	202	470.608,66 472.376,2	7.1
202	470.608,66 472.376,2	203	470.609,828 472.382,798	6.7	203	470.609,828 472.382,798	204	470.610,251 472.388,682	5.9	204	470.610,251 472.388,682	205	470.612,691 472.396,091	7.8
205	470.612,691 472.396,091	206	470.613,877 472.404,205	8.2	206	470.613,877 472.404,205	207	470.617,48 472.411,459	8.1	207	470.617,48 472.411,459	208	470.619,194 472.418,452	7.2
208	470.619,194 472.418,452	209	470.618,974 472.425,348	6.9	209	470.618,974 472.425,348	210	470.617,241 472.427,419	2.7	210	470.617,241 472.427,419	211	470.613,68 472.428,425	3.7
211	470.613,68 472.428,425	212	470.610,414 472.432,342	5.1	212	470.610,414 472.432,342	213	470.609,971 472.440,43	8.1	213	470.609,971 472.440,43	214	470.610,303 472.450,229	9.804
214	470.610,303 472.450,229	215	470.608,529 472.457,577	7.56	215	470.608,529 472.457,577	216	470.602,514 472.449,401	10.15	216	470.602,514 472.449,401	217	470.606,214 472.447,681	4.08

Punct început	X / Y	Punct sfârșit	X / Y	Lungime segment	Punct început	X / Y	Punct sfârșit	X / Y	Lungime segment	Punct început	X / Y	Punct sfârșit	X / Y	Lungime segment
217	470.606,214 472.447,681	218	470.605,967 472.440,388	7.297	218	470.605,967 472.440,388	219	470.606,493 472.430,799	9.604	219	470.606,493 472.430,799	220	470.611,401 472.424,913	7.664
220	470.611,401 472.424,913	221	470.614,966 472.423,905	3.704	221	470.614,966 472.423,905	222	470.615,02 472.423,84	0.085	222	470.615,02 472.423,84	223	470.615,178 472.418,872	4.971
223	470.615,178 472.418,872	224	470.613,701 472.412,841	6.209	224	470.613,701 472.412,841	225	470.610,011 472.405,414	8.294	225	470.610,011 472.405,414	226	470.608,784 472.397,012	8.49
226	470.608,784 472.397,012	227	470.606,297 472.389,463	7.948	227	470.606,297 472.389,463	228	470.605,853 472.383,291	6.188	228	470.605,853 472.383,291	229	470.604,883 472.377,812	5.564
229	470.604,883 472.377,812	230	470.601,49 472.373,173	5.748	230	470.601,49 472.373,173	231	470.592,85 472.365,467	11.57 7	231	470.592,85 472.365,467	232	470.585,504 472.358,914	9.845
232	470.585,504 472.358,914	233	470.581,65 472.357,892	3.987	233	470.581,65 472.357,892	234	470.578,364 472.359,091	3.498	234	470.578,364 472.359,091	235	470.571,591 472.359,26	6.776
235	470.571,591 472.359,26	236	470.564,365 472.355,113	8.331	236	470.564,365 472.355,113	237	470.554,31 472.348,212	12.19 5	237	470.554,31 472.348,212	238	470.549,193 472.345,291	5.893
238	470.549,193 472.345,291	239	470.541,849 472.343,029	7.684	239	470.541,849 472.343,029	240	470.528,237 472.342,176	13.63 9	240	470.528,237 472.342,176	241	470.519,679 472.339,82	8.877
241	470.519,679 472.339,82	242	470.512,261 472.334,777	8.97	242	470.512,261 472.334,777	243	470.507,698 472.327,743	8.384	243	470.507,698 472.327,743	244	470.505,393 472.319,993	8.085
244	470.505,393 472.319,993	245	470.504,425 472.316,737	3.397	245	470.504,425 472.316,737	246	470.503,828 472.300,818	15.93	246	470.503,828 472.300,818	247	470.502,014 472.290,575	10.40 3
247	470.502,014 472.290,575	248	470.505,027 472.279,128	11.83 7	248	470.505,027 472.279,128	249	470.505,464 472.277,472	1.713	249	470.505,464 472.277,472	250	470.507,534 472.263,062	14.55 8
250	470.507,534 472.263,062	251	470.509,89 472.255,059	8.342	251	470.509,89 472.255,059	252	470.511,882 472.248,29	7.056	252	470.511,882 472.248,29	253	470.516,408 472.241,519	8.145
253	470.516,408 472.241,519	254	470.518,591 472.233,288	8.516	254	470.518,591 472.233,288	255	470.520,443 472.231,444	2.612	255	470.520,443 472.231,444	256	470.521,21 472.230,68	1.083
256	470.521,21 472.230,68	257	470.525,427 472.226,542	5.908	257	470.525,427 472.226,542	258	470.529,9 472.222,089	6.312	258	470.529,9 472.222,089	259	470.538,618 472.210,468	14.52 8
259	470.538,618 472.210,468	260	470.544,571 472.200,798	11.35 5	260	470.544,571 472.200,798	261	470.547,605 472.194,179	7.281	261	470.547,605 472.194,179	262	470.547,599 472.184,459	9.72
262	470.547,599 472.184,459	263	470.545,579 472.176,62	8.095	263	470.545,579 472.176,62	264	470.540,954 472.165,73	11.83 2	264	470.540,954 472.165,73	265	470.534,707 472.158,068	9.885
265	470.534,707 472.158,068	266	470.525,905 472.149,636	12.18 9	266	470.525,905 472.149,636	267	470.522,732 472.140,875	9.318	267	470.522,732 472.140,875	268	470.521,323 472.127,805	13.14 6
268	470.521,323 472.127,805	269	470.521,116 472.119,795	8.013	269	470.521,116 472.119,795	270	470.523,099 472.109,913	10.07 9	270	470.523,099 472.109,913	271	470.523,821 472.103,531	6.423
271	470.523,821 472.103,531	272	470.528,868 472.096,147	8.944	272	470.528,868 472.096,147	273	470.532,002 472.090,054	6.852	273	470.532,002 472.090,054	274	470.533,028 472.085,608	4.563
274	470.533,028 472.085,608	275	470.534,154 472.075,222	10.44 7	275	470.534,154 472.075,222	276	470.536,43 472.071,012	4.785	276	470.536,43 472.071,012	277	470.539,962 472.064,478	7.428
277	470.539,962 472.064,478	278	470.540,029 472.063,471	1.01	278	470.540,029 472.063,471	279	470.540,076 472.062,764	0.708	279	470.540,076 472.062,764	280	470.539,623 472.061,884	0.99
280	470.539,623 472.061,884	281	470.536,158 472.060,328	3.798	281	470.536,158 472.060,328	282	470.530,968 472.054,25	7.992	282	470.530,968 472.054,25	283	470.530,652 472.051,767	2.503
283	470.530,652 472.051,767	284	470.530,271 472.048,772	3.019	284	470.530,271 472.048,772	285	470.530,134 472.037,898	10.87 5	285	470.530,134 472.037,898	286	470.530,066 472.032,509	5.389
286	470.530,066 472.032,509	287	470.531,558 472.018,36	14.22 8	287	470.531,558 472.018,36	288	470.531,569 472.010,236	8.124	288	470.531,569 472.010,236	289	470.531,576 472.005,294	4.942
289	470.531,576 472.005,294	290	470.530,063 472.001,252	4.315	290	470.530,063 472.001,252	291	470.525,514 471.996,195	6.802	291	470.525,514 471.996,195	292	470.518,59 471.988,018	10.71 5
292	470.518,59 471.988,018	293	470.510,224 471.975,116	15.37 7	293	470.510,224 471.975,116	294	470.507,44 471.958,902	16.45 1	294	470.507,44 471.958,902	295	470.506,724 471.945,989	12.93 3
295	470.506,724 471.945,989	296	470.503,877 471.942,138	4.789	296	470.503,877 471.942,138	297	470.503,16 471.930,296	11.86 3	297	470.503,16 471.930,296	298	470.504,641 471.925,058	5.444
298	470.504,641 471.925,058	299	470.511,446 471.920,02	8.467	299	470.511,446 471.920,02	300	470.519,153 471.911,49	11.49 6	300	470.519,153 471.911,49	301	470.527,612 471.898,644	15.38 1
301	470.527,612 471.898,644	302	470.530,122 471.889,843	9.152	302	470.530,122 471.889,843	303	470.534,231 471.883,274	7.748	303	470.534,231 471.883,274	304	470.542,881 471.877,635	10.32 5
304	470.542,881 471.877,635	305	470.547,408 471.873,776	5.949	305	470.547,408 471.873,776	306	470.548,972 471.871,798	2.521	306	470.548,972 471.871,798	307	470.552,971 471.866,734	6.453
307	470.552,971 471.866,734	308	470.555,32 471.861,914	5.362	308	470.555,32 471.861,914	309	470.556,085 471.856,938	5.035	309	470.556,085 471.856,938	310	470.559,294 471.847,342	10.11 8
310	470.559,294 471.847,342	311	470.565,206 471.842,134	7.879	311	470.565,206 471.842,134	312	470.565,457 471.839,307	2.838	312	470.565,457 471.839,307	313	470.562,684 471.836,741	3.779
313	470.562,684 471.836,741	314	470.562,684 471.829,832	6.909	314	470.562,684 471.829,832	315	470.565,299 471.824,231	6.181	315	470.565,299 471.824,231	316	470.566,785 471.818,005	6.401

Punct început	X / Y	Punct sfârșit	X / Y	Lungime segment	Punct început	X / Y	Punct sfârșit	X / Y	Lungime segment	Punct început	X / Y	Punct sfârșit	X / Y	Lungime segment
316	470.566,785 471.818,005	317	470.572,346 471.814,424	6.615	317	470.572,346 471.814,424	318	470.572,628 471.812,629	1.817	318	470.572,628 471.812,629	319	470.571,234 471.809,352	3.561
319	470.571,234 471.809,352	320	470.569,723 471.805,799	3.861	320	470.569,723 471.805,799	321	470.569,408 471.805,243	0.64	321	470.569,408 471.803,907	322	470.565,267 471.803,907	4.351
322	470.565,267 471.803,907	323	470.561,569 471.798,796	6.309	323	470.561,569 471.798,796	324	470.558,375 471.794,382	5.449	324	470.558,375 471.794,382	325	470.556,144 471.793,229	2.511
325	470.556,144 471.793,229	326	470.552,526 471.790,285	4.664	326	470.552,526 471.790,285	327	470.551,519 471.785,647	4.746	327	470.551,519 471.785,647	328	470.552,757 471.780,799	5.004
328	470.552,757 471.780,799	329	470.554,844 471.778,828	2.871	329	470.554,844 471.778,828	330	470.554,856 471.778,017	0.811	330	470.554,856 471.778,017	331	470.552,59 471.774,799	3.935
331	470.552,59 471.774,799	332	470.552,228 471.768,779	6.031	332	470.552,228 471.768,779	333	470.555,512 471.762,382	7.191	333	470.555,512 471.762,382	334	470.561,427 471.754,129	10.154
334	470.561,427 471.754,129	335	470.564,124 471.748,563	6.185	335	470.564,124 471.748,563	336	470.567,996 471.743,617	6.281	336	470.567,996 471.743,617	337	470.573,938 471.743,263	5.953
337	470.573,938 471.743,263	338	470.576,869 471.743,088	2.935	338	470.576,869 471.743,088	339	470.578,495 471.740,702	2.888	339	470.578,495 471.740,702	340	470.578,625 471.737,407	3.297
340	470.578,625 471.737,407	341	470.577,513 471.734,203	3.392	341	470.577,513 471.734,203	342	470.578,581 471.728,282	6.016	342	470.578,581 471.728,282	343	470.581,847 471.724,016	5.373
343	470.581,847 471.724,016	344	470.583,104 471.723,516	1.353	344	470.583,104 471.723,516	345	470.588,389 471.721,415	5.687	345	470.588,389 471.721,415	346	470.593,092 471.720,16	4.867
346	470.593,092 471.720,16	347	470.601,909 471.719,756	8.826	347	470.601,909 471.719,756	348	470.605,045 471.718,866	3.26	348	470.605,045 471.718,866	349	470.606,715 471.713,572	5.551
349	470.606,715 471.713,572	350	470.608,925 471.705,862	8.02	350	470.608,925 471.705,862	351	470.609,17 471.704,362	1.52	351	470.609,17 471.704,362	352	470.610,163 471.698,296	6.146
352	470.610,163 471.698,296	353	470.610,32 471.697,34	0.97	353	470.610,32 471.697,34	354	470.610,997 471.693,205	4.19	354	470.610,997 471.693,205	355	470.614,18 471.689,271	5.06
355	470.614,18 471.689,271	356	470.616,652 471.686,215	3.931	356	470.616,652 471.686,215	357	470.621,515 471.683,372	5.633	357	470.621,515 471.683,372	358	470.623,003 471.681,909	2.086
358	470.623,003 471.681,909	359	470.623,578 471.678,312	3.642	359	470.623,578 471.678,312	360	470.628,057 471.675,352	5.369	360	470.628,057 471.675,352	361	470.629,565 471.673,711	2.229
361	470.629,565 471.673,711	362	470.629,622 471.673,38	0.336	362	470.629,622 471.673,38	363	470.626,872 471.669,223	4.983	363	470.626,872 471.669,223	364	470.626,825 471.666,515	2.708
364	470.626,825 471.666,515	365	470.626,755 471.662,499	4.017	365	470.626,755 471.662,499	366	470.630,263 471.656,742	6.741	366	470.630,263 471.656,742	367	470.634,011 471.654,715	4.261
367	470.634,011 471.654,715	368	470.638,336 471.654,022	4.38	368	470.638,336 471.654,022	369	470.641,08 471.653,583	2.779	369	470.641,08 471.653,583	370	470.641,888 471.652,678	1.212
370	470.641,888 471.652,678	371	470.642,759 471.650,296	2.537	371	470.642,759 471.650,296	372	470.642,883 471.649,1	1.202	372	470.642,883 471.649,1	373	470.640,842 471.645,178	4.422
373	470.640,842 471.645,178	374	470.640,708 471.640,131	5.049	374	470.640,708 471.640,131	375	470.639,022 471.635,657	4.781	375	470.639,022 471.635,657	376	470.638,816 471.629,839	5.822
376	470.638,816 471.629,839	377	470.638,159 471.626,632	3.273	377	470.638,159 471.626,632	378	470.635,541 471.622,313	5.051	378	470.635,541 471.622,313	379	470.636,443 471.606,738	15.601
379	470.636,443 471.606,738	380	470.636,681 471.602,633	4.112	380	470.636,681 471.602,633	381	470.636,606 471.592,522	10.111	381	470.636,606 471.592,522	382	470.636,537 471.583,262	9.26
382	470.636,537 471.583,262	383	470.636,186 471.582,307	1.017	383	470.636,186 471.582,307	384	470.635,378 471.580,113	2.339	384	470.635,378 471.580,113	385	470.634,627 471.570,489	9.653
385	470.634,627 471.570,489	386	470.635,262 471.561,638	8.874	386	470.635,262 471.561,638	387	470.632,064 471.557,491	5.237	387	470.632,064 471.557,491	388	470.631,405 471.552,754	4.782
388	470.631,405 471.552,754	389	470.631,084 471.541,274	11.484	389	470.631,084 471.541,274	390	470.631,11 471.537,984	3.29	390	470.631,11 471.537,984	391	470.632,864 471.534,499	3.902
391	470.632,864 471.534,499	392	470.636,583 471.533,762	3.791	392	470.636,583 471.533,762	393	470.637,523 471.533,248	1.072	393	470.637,523 471.533,248	394	470.638,163 471.532,107	1.308
394	470.638,163 471.532,107	395	470.638,641 471.526,794	5.335	395	470.638,641 471.526,794	396	470.637,659 471.522,068	4.826	396	470.637,659 471.522,068	397	470.638,934 471.515,756	6.44
397	470.638,934 471.515,756	398	470.645,59 471.502,257	15.051	398	470.645,59 471.502,257	399	470.650,47 471.493,797	9.766	399	470.650,47 471.493,797	400	470.651,6 471.490,618	3.374
400	470.651,6 471.490,618	401	470.651,43 471.489,869	0.768	401	470.651,43 471.489,869	402	470.649,138 471.486,259	4.276	402	470.649,138 471.486,259	403	470.650,688 471.479,46	6.974
403	470.650,688 471.479,46	404	470.650,914 471.478,465	1.02	404	470.650,914 471.478,465	405	470.651,382 471.477,319	1.238	405	470.651,382 471.477,319	406	470.653,563 471.471,966	5.781
406	470.653,563 471.471,966	407	470.653,946 471.470,312	1.697	407	470.653,946 471.470,312	408	470.653,778 471.469,038	1.285	408	470.653,778 471.469,038	409	470.653,687 471.468,845	0.212
409	470.653,687 471.468,845	410	470.651,65 471.464,507	4.793	410	470.651,65 471.464,507	411	470.652,582 471.457,549	7.02	411	470.652,582 471.457,549	412	470.656,558 471.446,789	11.471
412	470.656,558 471.446,789	413	470.657,287 471.443,498	3.37	413	470.657,287 471.443,498	414	470.657,863 471.442,307	1.323	414	470.657,863 471.442,307	415	470.659,6 471.438,722	3.984

Punct început	X / Y	Punct sfârșit	X / Y	Lungime segment	Punct început	X / Y	Punct sfârșit	X / Y	Lungime segment	Punct început	X / Y	Punct sfârșit	X / Y	Lungime segment
415	470.659,6 471.438,722	416	470.660,813 471.437,895	1.468	416	470.660,813 471.437,895	417	470.661,147 471.436,674	1.266	417	470.661,147 471.436,674	418	470.661,133 471.425,608	11.066
418	470.661,133 471.425,608	419	470.660,203 471.416,715	8.941	419	470.660,203 471.416,715	420	470.658,698 471.405,93	10.889	420	470.658,698 471.405,93	421	470.655,811 471.395,062	11.245
421	470.655,811 471.395,062	422	470.652,773 471.387,126	8.497	422	470.652,773 471.387,126	423	470.652,035 471.375,469	11.68	423	470.652,035 471.375,469	424	470.652,258 471.365,379	10.093
424	470.652,258 471.365,379	425	470.654,791 471.360,455	5.538	425	470.654,791 471.360,455	426	470.657,155 471.356,625	4.5	426	470.657,155 471.356,625	427	470.658,405 471.352,228	4.572
427	470.658,405 471.352,228	428	470.658,901 471.340,405	11.833	428	470.658,901 471.340,405	429	470.658,866 471.333,989	6.416	429	470.658,866 471.333,989	430	470.658,854 471.331,812	2.177
430	470.658,854 471.331,812	431	470.657,157 471.316,642	15.265	431	470.657,157 471.316,642	432	470.656,949 471.299,936	16.707	432	470.656,949 471.299,936	433	470.657,167 471.292,173	7.766
433	470.657,167 471.292,173	434	470.657,415 471.286,378	5.8	434	470.657,415 471.286,378	435	470.656,572 471.273,361	13.045	435	470.656,572 471.273,361	436	470.655,636 471.264,8	8.612
436	470.655,636 471.264,8	437	470.653,444 471.253,199	11.806	437	470.653,444 471.253,199	438	470.653,189 471.249,211	3.996	438	470.653,189 471.249,211	439	470.651,982 471.246,235	3.212
439	470.651,982 471.246,235	1	470.650,26 471.241,986	4.585										

** Lungimile segmentelor sunt determinate în planul de proiecție Stereo 70 și sunt rotunjite la 1 milimetru.

*** Distanța dintre puncte este formată din segmente cumulate ce sunt mai mici decât valoarea 1 milimetru.

**DATE DESPRE IMOBILUL NR. 24157**

Oficiul de Cadastru și Publicitate Imobiliară SIBIU
Biroul de Cadastru și Publicitate Imobiliară Avrig

A. Partea I. Descrierea imobilului

TEREN Extravilan

Adresa: Jud. Sibiu

Nr. Crt	Nr cadastral Nr. topografic	Suprafața* (mp)	Observații / Referințe
A1		349	Sector cadastral:74 Teren neimprejmuit;

B. Partea II. Proprietari și acte

Inscrieri privitoare la dreptul de proprietate și alte drepturi reale		Referințe
/		
Act Normativ nr. 7, din 13/03/1996 emis de PARLAMENTUL ROMÂNIEI (art. 13 alin. 15);		
B1	Inscrierea provizorie, drept de PROPRIETATE, dobandit prin Lege, cota actuala 1/1	A1
1) COMUNA ARPAȘU DE JOS, CIF:4270708, PROPRIETAR NEIDENTIFICAT		

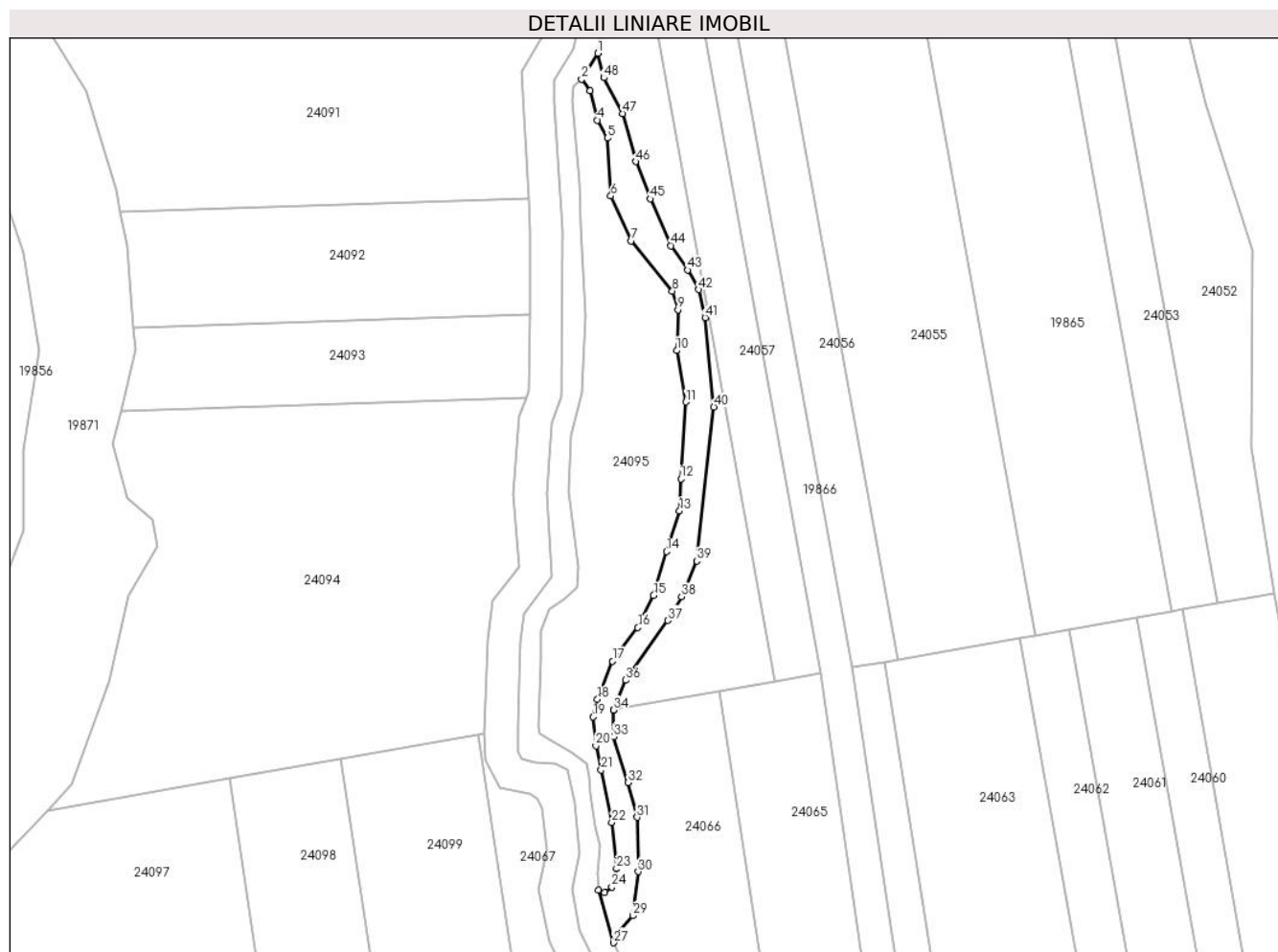
C. Partea III. SARCINI .

Inscrieri privind dezmembramintele dreptului de proprietate, drepturi reale de garanție și sarcini	Referințe
NU SUNT	

Teren

Nr cadastral	Suprafața (mp)*	Observații / Referințe
	349	

* Suprafața este determinată în planul de proiecție Stereo 70.



Date referitoare la teren

Crt	Categorie folosință	Intravilan	Suprafața (mp)	Tarla	Parcelă	Nr. topo	Observații / Referințe
1	ape curgătoare	NU	349	96	2663/1	-	

Lungime Segmente

1) Valorile lungimilor segmentelor sunt obținute din proiecție în plan.

Punct început	X / Y	Punct sfârșit	X / Y	Lungime segment	Punct început	X / Y	Punct sfârșit	X / Y	Lungime segment	Punct început	X / Y	Punct sfârșit	X / Y	Lungime segment
1	470.644,92 471.624,576	2	470.642,95 471.621,4	3.737	2	470.642,95 471.621,4	3	470.644,005 471.620,009	1.746	3	470.644,005 471.620,009	4	470.644,918 471.616,372	3.75
4	470.644,918 471.616,372	5	470.646,117 471.614,178	2.5	5	470.646,117 471.614,178	6	470.646,545 471.607,091	7.1	6	470.646,545 471.607,091	7	470.649,051 471.601,585	6.05
7	470.649,051 471.601,585	8	470.654,09 471.595,435	7.95	8	470.654,09 471.595,435	9	470.654,786 471.593,138	2.4	9	470.654,786 471.593,138	10	470.654,618 471.588,141	5.0
10	470.654,618 471.588,141	11	470.655,74 471.581,84	6.4	11	470.655,74 471.581,84	12	470.655,128 471.572,42	9.44	12	470.655,128 471.572,42	13	470.654,969 471.568,483	3.94
13	470.654,969 471.568,483	14	470.653,381 471.563,511	5.22	14	470.653,381 471.563,511	15	470.651,789 471.558,142	5.6	15	470.651,789 471.558,142	16	470.649,865 471.554,185	4.4

Punct început	X / Y	Punct sfârșit	X / Y	Lungime segment	Punct început	X / Y	Punct sfârșit	X / Y	Lungime segment	Punct început	X / Y	Punct sfârșit	X / Y	Lungime segment
16	470.649,865 471.554,185	17	470.646,756 471.550,079	5.15	17	470.646,756 471.550,079	18	470.644,907 471.545,38	5.05	18	470.644,907 471.545,38	19	470.644,381 471.543,244	2.2
19	470.644,381 471.543,244	20	470.644,722 471.539,71	3.55	20	470.644,722 471.539,71	21	470.645,346 471.536,724	3.05	21	470.645,346 471.536,724	22	470.646,659 471.530,307	6.55
22	470.646,659 471.530,307	23	470.647,239 471.524,637	5.7	23	470.647,239 471.524,637	24	470.646,65 471.522,414	2.3	24	470.646,65 471.522,414	25	470.645,803 471.521,744	1.08
25	470.645,803 471.521,744	26	470.645,047 471.522,004	0.8	26	470.645,047 471.522,004	27	470.646,857 471.515,557	6.696	27	470.646,857 471.515,557	28	470.647,236 471.516,696	1.2
28	470.647,236 471.516,696	29	470.649,229 471.518,871	2.95	29	470.649,229 471.518,871	30	470.649,908 471.524,278	5.45	30	470.649,908 471.524,278	31	470.649,75 471.530,927	6.65
31	470.649,75 471.530,927	32	470.648,675 471.535,193	4.4	32	470.648,675 471.535,193	33	470.646,911 471.540,823	5.9	33	470.646,911 471.540,823	34	470.646,865 471.544,073	3.25
34	470.646,865 471.544,073	35	470.646,883 471.544,117	0.048	35	470.646,883 471.544,117	36	470.648,34 471.547,737	3.902	36	470.648,34 471.547,737	37	470.653,531 471.555,048	8.966
37	470.653,531 471.555,048	38	470.655,201 471.557,971	3.366	38	470.655,201 471.557,971	39	470.657,074 471.562,35	4.763	39	470.657,074 471.562,35	40	470.659,167 471.581,209	18.976
40	470.659,167 471.581,209	41	470.658,106 471.592,187	11.029	41	470.658,106 471.592,187	42	470.657,31 471.595,607	3.511	42	470.657,31 471.595,607	43	470.655,947 471.598,004	2.757
43	470.655,947 471.598,004	44	470.653,939 471.600,992	3.6	44	470.653,939 471.600,992	45	470.651,355 471.606,73	6.294	45	470.651,355 471.606,73	46	470.649,582 471.611,298	4.899
46	470.649,582 471.611,298	47	470.647,961 471.617,178	6.1	47	470.647,961 471.617,178	48	470.645,676 471.621,57	4.95	48	470.645,676 471.621,57	1	470.644,92 471.624,576	3.1

** Lungimile segmentelor sunt determinate în planul de proiecție Stereo 70 și sunt rotunjite la 1 milimetru.

*** Distanța dintre puncte este formată din segmente cumulate ce sunt mai mici decât valoarea 1 milimetru.

**DATE DESPRE IMOBILUL NR. 24158**

Oficiul de Cadastru și Publicitate Imobiliară SIBIU
Biroul de Cadastru și Publicitate Imobiliară Avrig

A. Partea I. Descrierea imobilului

TEREN Extravilan

Adresa: Jud. Sibiu

Nr. Crt	Nr cadastral Nr. topografic	Suprafața* (mp)	Observații / Referințe
A1		5.586	Sector cadastral:74 Teren neimprejmuit;

B. Partea II. Proprietari și acte

Inscrieri privitoare la dreptul de proprietate și alte drepturi reale		Referințe
/		
Act Normativ nr. 7, din 13/03/1996 emis de PARLAMENTUL ROMÂNIEI (art. 13 alin. 15);		
B1	Inscrierea provizorie, drept de PROPRIETATE, dobandit prin Lege, cota actuala 1/1 1) COMUNA ARPAȘU DE JOS, CIF:4270708, PROPRIETAR NEIDENTIFICAT	A1

C. Partea III. SARCINI .

Inscrieri privind dezmembramintele dreptului de proprietate, drepturi reale de garanție și sarcini	Referințe
NU SUNT	

Teren

Nr cadastral	Suprafața (mp)*	Observații / Referințe
	5.586	

* Suprafața este determinată în planul de proiecție Stereo 70.



Date referitoare la teren

Crt	Categorie folosință	Intravilan	Suprafața (mp)	Tarla	Parcelă	Nr. topo	Observații / Referințe
1	curți constructii	NU	5.586	96	2755/40/2	-	taluz

Lungime Segmente

1) Valorile lungimilor segmentelor sunt obținute din proiecție în plan.

Punct început	X / Y	Punct sfârșit	X / Y	Lungime segment	Punct început	X / Y	Punct sfârșit	X / Y	Lungime segment	Punct început	X / Y	Punct sfârșit	X / Y	Lungime segment
1	470.462,437 471.201,898	2	470.458,005 471.194,959	8.234	2	470.458,005 471.194,959	3	470.454,618 471.189,657	6.291	3	470.454,618 471.189,657	4	470.450,346 471.182,97	7.936
4	470.450,346 471.182,97	5	470.465,021 471.197,733	20.816	5	470.465,021 471.197,733	6	470.475,008 471.207,548	14.002	6	470.475,008 471.207,548	7	470.476,938 471.209,444	2.705
7	470.476,938 471.209,444	8	470.493,715 471.226,201	23.713	8	470.493,715 471.226,201	9	470.493,841 471.233,637	7.438	9	470.493,841 471.233,637	10	470.494,014 471.243,833	10.197
10	470.494,014 471.243,833	11	470.493,802 471.244,694	0.887	11	470.493,802 471.244,694	12	470.489,901 471.260,533	16.312	12	470.489,901 471.260,533	13	470.489,457 471.262,334	1.856
13	470.489,457 471.262,334	14	470.479,784 471.283,523	23.292	14	470.479,784 471.283,523	15	470.466,848 471.303,249	23.589	15	470.466,848 471.303,249	16	470.463,169 471.310,338	7.987

Punct început	X / Y	Punct sfârșit	X / Y	Lungime segment	Punct început	X / Y	Punct sfârșit	X / Y	Lungime segment	Punct început	X / Y	Punct sfârșit	X / Y	Lungime segment
16	470.463,169 471.310,338	17	470.460,404 471.315,665	6.002	17	470.460,404 471.315,665	18	470.460,24 471.316,278	0.635	18	470.460,24 471.316,278	19	470.458,576 471.322,508	6.448
19	470.458,576 471.322,508	20	470.457,139 471.327,886	5.567	20	470.457,139 471.327,886	21	470.455,443 471.340,394	12.623	21	470.455,443 471.340,394	22	470.456,799 471.351,177	10.868
22	470.456,799 471.351,177	23	470.457,95 471.365,049	13.919	23	470.457,95 471.365,049	24	470.448,175 471.381,864	19.45	24	470.448,175 471.381,864	25	470.443,716 471.390,848	10.03
25	470.443,716 471.390,848	26	470.441,242 471.404,149	13.529	26	470.441,242 471.404,149	27	470.441,496 471.412,618	8.473	27	470.441,496 471.412,618	28	470.438,5 471.427,668	15.345
28	470.438,5 471.427,668	29	470.435,66 471.437,791	10.513	29	470.435,66 471.437,791	30	470.435,594 471.437,985	0.205	30	470.435,594 471.437,985	31	470.432,899 471.445,814	8.28
31	470.432,899 471.445,814	32	470.427,631 471.455,251	10.808	32	470.427,631 471.455,251	33	470.427,069 471.456,029	0.96	33	470.427,069 471.456,029	34	470.421,188 471.464,185	10.055
34	470.421,188 471.464,185	35	470.414,132 471.473,858	11.973	35	470.414,132 471.473,858	36	470.409,082 471.480,78	8.569	36	470.409,082 471.480,78	37	470.408,158 471.481,878	1.434
37	470.408,158 471.481,878	38	470.401,76 471.489,476	9.934	38	470.401,76 471.489,476	39	470.400,912 471.490,484	1.318	39	470.400,912 471.490,484	40	470.397,846 471.497,215	7.396
40	470.397,846 471.497,215	41	470.394,751 471.503,126	6.672	41	470.394,751 471.503,126	42	470.395,046 471.505,769	2.66	42	470.395,046 471.505,769	43	470.395,042 471.506,117	0.348
43	470.395,042 471.506,117	44	470.394,312 471.517,955	11.861	44	470.394,312 471.517,955	45	470.392,927 471.522,948	5.182	45	470.392,927 471.522,948	46	470.391,503 471.528,082	5.327
46	470.391,503 471.528,082	47	470.389,19 471.536,417	8.65	47	470.389,19 471.536,417	48	470.388,671 471.539,184	2.815	48	470.388,671 471.539,184	49	470.386,29 471.551,889	12.927
49	470.386,29 471.551,889	50	470.385,877 471.554,089	2.238	50	470.385,877 471.554,089	51	470.382,571 471.565,771	12.141	51	470.382,571 471.565,771	52	470.380,797 471.569,596	4.216
52	470.380,797 471.569,596	53	470.376,883 471.574,745	6.468	53	470.376,883 471.574,745	54	470.367,268 471.587,21	15.742	54	470.367,268 471.587,21	55	470.364,126 471.592,867	6.471
55	470.364,126 471.592,867	56	470.361,273 471.598,777	6.563	56	470.361,273 471.598,777	57	470.356,076 471.609,544	11.955	57	470.356,076 471.609,544	58	470.356,076 471.618,347	8.803
58	470.356,076 471.618,347	59	470.356,076 471.630,063	11.716	59	470.356,076 471.630,063	60	470.355,928 471.634,11	4.05	60	470.355,928 471.634,11	61	470.355,566 471.643,961	9.857
61	470.355,566 471.643,961	62	470.355,191 471.654,2	10.246	62	470.355,191 471.654,2	63	470.354,858 471.663,272	9.078	63	470.354,858 471.663,272	64	470.346,817 471.672,049	11.904
64	470.346,817 471.672,049	65	470.345,072 471.673,953	2.582	65	470.345,072 471.673,953	66	470.341,756 471.679,891	6.801	66	470.341,756 471.679,891	67	470.338,096 471.686,444	7.506
67	470.338,096 471.686,444	68	470.337,903 471.687,54	1.112	68	470.337,903 471.687,54	69	470.336,653 471.694,627	7.196	69	470.336,653 471.694,627	70	470.335,43 471.701,563	7.043
70	470.335,43 471.701,563	71	470.332,198 471.719,888	18.608	71	470.332,198 471.719,888	72	470.331,99 471.723,083	3.201	72	470.331,99 471.723,083	73	470.331,457 471.731,279	8.213
73	470.331,457 471.731,279	74	470.332,328 471.733,782	2.651	74	470.332,328 471.733,782	75	470.341,637 471.760,523	28.315	75	470.341,637 471.760,523	76	470.347,781 471.778,871	19.349
76	470.347,781 471.778,871	77	470.354,987 471.794,301	17.029	77	470.354,987 471.794,301	78	470.356,808 471.803,4	9.28	78	470.356,808 471.803,4	79	470.360,591 471.811,051	8.535
79	470.360,591 471.811,051	80	470.365,01 471.815,874	6.541	80	470.365,01 471.815,874	81	470.369,512 471.818,903	5.426	81	470.369,512 471.818,903	82	470.377,242 471.822,36	8.468
82	470.377,242 471.822,36	83	470.381,422 471.826,039	5.569	83	470.381,422 471.826,039	84	470.383,732 471.829,134	3.862	84	470.383,732 471.829,134	85	470.385,045 471.832,106	3.249
85	470.385,045 471.832,106	86	470.385,872 471.836,346	4.32	86	470.385,872 471.836,346	87	470.389,615 471.855,529	19.544	87	470.389,615 471.855,529	88	470.388,7 471.870,925	15.424
88	470.388,7 471.870,925	89	470.383,101 471.886,111	16.185	89	470.383,101 471.886,111	90	470.380,199 471.892,489	7.008	90	470.380,199 471.892,489	91	470.379,921 471.893,507	1.055
91	470.379,921 471.893,507	92	470.376,803 471.904,934	11.845	92	470.376,803 471.904,934	93	470.375,389 471.910,114	5.369	93	470.375,389 471.910,114	94	470.371,078 471.926,955	17.384
94	470.371,078 471.926,955	95	470.367,893 471.939,741	13.176	95	470.367,893 471.939,741	96	470.367,357 471.941,89	2.215	96	470.367,357 471.941,89	97	470.364,493 471.948,574	7.272
97	470.364,493 471.948,574	98	470.363,421 471.951,076	2.723	98	470.363,421 471.951,076	99	470.360,635 471.957,577	7.072	99	470.360,635 471.957,577	100	470.359,928 471.959,229	1.797
100	470.359,928 471.959,229	101	470.358,398 471.961,562	2.79	101	470.358,398 471.961,562	102	470.356,282 471.964,792	3.861	102	470.356,282 471.964,792	103	470.353,16 471.969,556	5.697
103	470.353,16 471.969,556	104	470.346,99 471.981,621	13.551	104	470.346,99 471.981,621	105	470.339,946 472.000,898	20.524	105	470.339,946 472.000,898	106	470.336,022 471.998,939	4.386
106	470.336,022 471.998,939	107	470.343,592 471.980,551	19.885	107	470.343,592 471.980,551	108	470.343,691 471.980,312	0.259	108	470.343,691 471.980,312	109	470.346,914 471.974,563	6.59
109	470.346,914 471.974,563	110	470.350,594 471.967,999	7.525	110	470.350,594 471.967,999	111	470.353,773 471.963,147	5.801	111	470.353,773 471.963,147	112	470.355,889 471.959,918	3.861
112	470.355,889 471.959,918	113	470.357,274 471.957,805	2.527	113	470.357,274 471.957,805	114	470.360,663 471.949,894	8.606	114	470.360,663 471.949,894	115	470.361,736 471.947,392	2.723

Punct început	X / Y	Punct sfârșit	X / Y	Lungime segment	Punct început	X / Y	Punct sfârșit	X / Y	Lungime segment	Punct început	X / Y	Punct sfârșit	X / Y	Lungime segment
115	470.361,736 471.947,392	116	470.363,044 471.944,34	3.32	116	470.363,044 471.944,34	117	470.364,505 471.940,93	3.71	117	470.364,505 471.940,93	118	470.368,169 471.926,221	15.159
118	470.368,169 471.926,221	119	470.369,78 471.919,753	6.666	119	470.369,78 471.919,753	120	470.371,084 471.914,518	5.395	120	470.371,084 471.914,518	121	470.371,152 471.914,247	0.278
121	470.371,152 471.914,247	122	470.372,489 471.909,347	5.079	122	470.372,489 471.909,347	123	470.373,909 471.904,144	5.393	123	470.373,909 471.904,144	124	470.377,027 471.892,717	11.845
124	470.377,027 471.892,717	125	470.379,094 471.885,144	7.851	125	470.379,094 471.885,144	126	470.381,23 471.879,665	5.88	126	470.381,23 471.879,665	127	470.383,761 471.873,174	6.968
127	470.383,761 471.873,174	128	470.385,266 471.866,436	6.904	128	470.385,266 471.866,436	129	470.386,072 471.862,828	3.696	129	470.386,072 471.862,828	130	470.386,037 471.857,823	5.006
130	470.386,037 471.857,823	131	470.386,001 471.852,529	5.294	131	470.386,001 471.852,529	132	470.385,49 471.848,93	3.634	132	470.385,49 471.848,93	133	470.384,214 471.839,954	9.067
133	470.384,214 471.839,954	134	470.382,758 471.834,524	5.622	134	470.382,758 471.834,524	135	470.382,42 471.833,26	1.308	135	470.382,42 471.833,26	136	470.377,791 471.826,429	8.252
136	470.377,791 471.826,429	137	470.371,852 471.823,627	6.566	137	470.371,852 471.823,627	138	470.364,321 471.820,446	8.175	138	470.364,321 471.820,446	139	470.360,179 471.817,069	5.344
139	470.360,179 471.817,069	140	470.355,791 471.811,25	7.288	140	470.355,791 471.811,25	141	470.346,376 471.787,146	25.879	141	470.346,376 471.787,146	142	470.341,052 471.776,106	12.256
142	470.341,052 471.776,106	143	470.336,84 471.764,017	12.801	143	470.336,84 471.764,017	144	470.330,943 471.741,627	23.153	144	470.330,943 471.741,627	145	470.330,623 471.739,497	2.154
145	470.330,623 471.739,497	146	470.328,878 471.727,855	11.772	146	470.328,878 471.727,855	147	470.328,742 471.726,948	0.917	147	470.328,742 471.726,948	148	470.331,421 471.701,906	25.185
148	470.331,421 471.701,906	149	470.332,233 471.694,315	7.635	149	470.332,233 471.694,315	150	470.334,388 471.682,118	12.386	150	470.334,388 471.682,118	151	470.339,671 471.674,485	9.283
151	470.339,671 471.674,485	152	470.342,943 471.669,757	5.75	152	470.342,943 471.669,757	153	470.346,288 471.665,914	5.095	153	470.346,288 471.665,914	154	470.350,691 471.660,857	6.705
154	470.350,691 471.660,857	155	470.351,703 471.656,252	4.715	155	470.351,703 471.656,252	156	470.353,696 471.647,183	9.285	156	470.353,696 471.647,183	157	470.353,448 471.633,446	13.739
157	470.353,448 471.633,446	158	470.353,339 471.627,386	6.061	158	470.353,339 471.627,386	159	470.353,381 471.626,354	1.033	159	470.353,381 471.626,354	160	470.353,638 471.619,942	6.418
160	470.353,638 471.619,942	161	470.353,941 471.612,373	7.575	161	470.353,941 471.612,373	162	470.354,211 471.605,644	6.734	162	470.354,211 471.605,644	163	470.354,333 471.602,606	3.04
163	470.354,333 471.602,606	164	470.355,657 471.599,596	3.288	164	470.355,657 471.599,596	165	470.358,15 471.593,927	6.193	165	470.358,15 471.593,927	166	470.360,555 471.588,456	5.976
166	470.360,555 471.588,456	167	470.362,887 471.583,153	5.793	167	470.362,887 471.583,153	168	470.367,104 471.573,562	10.477	168	470.367,104 471.573,562	169	470.369,515 471.568,078	5.99
169	470.369,515 471.568,078	170	470.369,709 471.567,637	0.482	170	470.369,709 471.567,637	171	470.371,562 471.562,574	5.392	171	470.371,562 471.562,574	172	470.373,735 471.556,638	6.32
172	470.373,735 471.556,638	173	470.375,837 471.550,896	6.115	173	470.375,837 471.550,896	174	470.376,201 471.549,901	1.059	174	470.376,201 471.549,901	175	470.377,089 471.547,475	2.583
175	470.377,089 471.547,475	176	470.380,706 471.532,227	15.671	176	470.380,706 471.532,227	177	470.381,544 471.528,697	3.628	177	470.381,544 471.528,697	178	470.384,588 471.515,863	13.19
178	470.384,588 471.515,863	179	470.384,873 471.514,664	1.232	179	470.384,873 471.514,664	180	470.386,687 471.507,015	7.861	180	470.386,687 471.507,015	181	470.386,922 471.506,025	1.017
181	470.386,922 471.506,025	182	470.387,7 471.502,746	3.371	182	470.387,7 471.502,746	183	470.388,691 471.498,566	4.295	183	470.388,691 471.498,566	184	470.389,325 471.495,894	2.747
184	470.389,325 471.495,894	185	470.389,664 471.494,464	1.469	185	470.389,664 471.494,464	186	470.389,968 471.493,187	1.313	186	470.389,968 471.493,187	187	470.391,553 471.490,827	2.843
187	470.391,553 471.490,827	188	470.393,752 471.487,556	3.941	188	470.393,752 471.487,556	189	470.397,06 471.482,635	5.93	189	470.397,06 471.482,635	190	470.400,381 471.477,696	5.952
190	470.400,381 471.477,696	191	470.401,625 471.475,845	2.23	191	470.401,625 471.475,845	192	470.406,31 471.468,876	8.398	192	470.406,31 471.468,876	193	470.407,11 471.467,684	1.435
193	470.407,11 471.467,684	194	470.409,367 471.464,328	4.045	194	470.409,367 471.464,328	195	470.411,8 471.460,709	4.361	195	470.411,8 471.460,709	196	470.414,661 471.456,451	5.13
196	470.414,661 471.456,451	197	470.417,499 471.452,23	5.087	197	470.417,499 471.452,23	198	470.421,412 471.446,409	7.013	198	470.421,412 471.446,409	199	470.423,126 471.443,859	3.072
199	470.423,126 471.443,859	200	470.423,175 471.443,678	0.187	200	470.423,175 471.443,678	201	470.424,806 471.437,588	6.305	201	470.424,806 471.437,588	202	470.425,744 471.434,087	3.624
202	470.425,744 471.434,087	203	470.426,586 471.430,946	3.252	203	470.426,586 471.430,946	204	470.428,675 471.423,151	8.07	204	470.428,675 471.423,151	205	470.430,315 471.417,03	6.336
205	470.430,315 471.417,03	206	470.431,026 471.414,378	2.746	206	470.431,026 471.414,378	207	470.433,434 471.405,389	9.305	207	470.433,434 471.405,389	208	470.436,05 471.395,627	10.107
208	470.436,05 471.395,627	209	470.437,944 471.388,558	7.318	209	470.437,944 471.388,558	210	470.438,968 471.384,739	3.954	210	470.438,968 471.384,739	211	470.439,345 471.383,331	1.457
211	470.439,345 471.383,331	212	470.441,107 471.376,755	6.808	212	470.441,107 471.376,755	213	470.441,648 471.374,736	2.091	213	470.441,648 471.374,736	214	470.442,426 471.369,645	5.15

Punct început	X / Y	Punct sfârșit	X / Y	Lungime segment	Punct început	X / Y	Punct sfârșit	X / Y	Lungime segment	Punct început	X / Y	Punct sfârșit	X / Y	Lungime segment
214	470.442,426 471.369,645	215	470.443,192 471.364,636	5.067	215	470.443,192 471.364,636	216	470.443,945 471.359,703	4.991	216	470.443,945 471.359,703	217	470.444,053 471.359,0	0.71
217	470.444,053 471.359,0	218	470.444,711 471.354,69	4.361	218	470.444,711 471.354,69	219	470.445,098 471.352,158	2.561	219	470.445,098 471.352,158	220	470.445,485 471.349,624	2.563
220	470.445,485 471.349,624	221	470.446,26 471.344,555	5.128	221	470.446,26 471.344,555	222	470.447,02 471.339,58	5.033	222	470.447,02 471.339,58	223	470.447,553 471.336,092	3.529
223	470.447,553 471.336,092	224	470.448,544 471.329,605	6.562	224	470.448,544 471.329,605	225	470.448,624 471.329,082	0.529	225	470.448,624 471.329,082	226	470.448,878 471.327,424	1.677
226	470.448,878 471.327,424	227	470.450,275 471.324,491	3.249	227	470.450,275 471.324,491	228	470.452,361 471.320,115	4.848	228	470.452,361 471.320,115	229	470.454,887 471.314,812	5.874
229	470.454,887 471.314,812	230	470.456,161 471.312,139	2.961	230	470.456,161 471.312,139	231	470.457,146 471.310,072	2.29	231	470.457,146 471.310,072	232	470.459,115 471.305,941	4.576
232	470.459,115 471.305,941	233	470.460,068 471.303,941	2.215	233	470.460,068 471.303,941	234	470.460,902 471.302,189	1.941	234	470.460,902 471.302,189	235	470.461,737 471.300,437	1.941
235	470.461,737 471.300,437	236	470.463,043 471.297,696	3.035	236	470.463,043 471.297,696	237	470.463,407 471.296,932	0.847	237	470.463,407 471.296,932	238	470.465,078 471.293,426	3.883
238	470.465,078 471.293,426	239	470.466,749 471.289,918	3.885	239	470.466,749 471.289,918	240	470.468,422 471.286,407	3.89	240	470.468,422 471.286,407	241	470.470,098 471.282,892	3.894
241	470.470,098 471.282,892	242	470.471,257 471.280,458	2.696	242	470.471,257 471.280,458	243	470.471,964 471.278,381	2.194	243	470.471,964 471.278,381	244	470.473,551 471.273,716	4.927
244	470.473,551 471.273,716	245	470.475,145 471.269,032	4.948	245	470.475,145 471.269,032	246	470.475,945 471.266,683	2.482	246	470.475,945 471.266,683	247	470.476,746 471.264,328	2.487
247	470.476,746 471.264,328	248	470.477,549 471.261,968	2.493	248	470.477,549 471.261,968	249	470.478,032 471.260,55	1.498	249	470.478,032 471.260,55	250	470.478,354 471.259,604	1.0
250	470.478,354 471.259,604	251	470.479,322 471.256,759	3.005	251	470.479,322 471.256,759	252	470.479,645 471.255,809	1.003	252	470.479,645 471.255,809	253	470.480,617 471.252,955	3.015
253	470.480,617 471.252,955	254	470.480,941 471.252,001	1.007	254	470.480,941 471.252,001	255	470.481,916 471.249,137	3.026	255	470.481,916 471.249,137	256	470.482,062 471.248,709	0.452
256	470.482,062 471.248,709	257	470.482,242 471.248,18	0.559	257	470.482,242 471.248,18	258	470.482,73 471.246,744	1.517	258	470.482,73 471.246,744	259	470.483,547 471.244,345	2.533
259	470.483,547 471.244,345	260	470.484,037 471.242,904	1.522	260	470.484,037 471.242,904	261	470.484,431 471.241,747	1.222	261	470.484,431 471.241,747	262	470.483,52 471.239,857	2.099
262	470.483,52 471.239,857	263	470.481,741 471.236,166	4.096	263	470.481,741 471.236,166	264	470.480,347 471.233,274	3.211	264	470.480,347 471.233,274	265	470.479,931 471.232,412	0.957
265	470.479,931 471.232,412	266	470.476,212 471.224,695	8.567	266	470.476,212 471.224,695	267	470.475,025 471.222,234	2.732	267	470.475,025 471.222,234	268	470.473,791 471.219,672	2.844
268	470.473,791 471.219,672	269	470.472,822 471.218,156	1.8	269	470.472,822 471.218,156	270	470.468,118 471.210,791	8.739	270	470.468,118 471.210,791	271	470.463,19 471.203,077	9.153
271	470.463,19 471.203,077	1	470.462,437 471.201,898	1.399										

** Lungimile segmentelor sunt determinate în planul de proiecție Stereo 70 și sunt rotunjite la 1 milimetru.

*** Distanța dintre puncte este formată din segmente cumulate ce sunt mai mici decât valoarea 1 milimetru.

**DATE DESPRE IMOBILUL NR. 24159**

Oficiul de Cadastru și Publicitate Imobiliară SIBIU
Biroul de Cadastru și Publicitate Imobiliară Avrig

A. Partea I. Descrierea imobilului

TEREN Intravilan

Adresa: Loc. Arpasu De Sus, Jud. Sibiu

Nr. Crt	Nr cadastral Nr. topografic	Suprafața* (mp)	Observații / Referințe
A1	107951	707	Sector cadastral:94 Teren neimprejmuit;

B. Partea II. Proprietari și acte

Inscrieri privitoare la dreptul de proprietate și alte drepturi reale		Referințe
204 / 10/01/2024		
Act Notarial nr. 1510, din 10/11/2023 emis de Salomie Ioan Cristian;		
B5	Intabulare, drept de PROPRIETATE, dobandit prin Conventie, cota actuala 1/1 1) HALMAGHE VIOREL, si sotia 2) HALMAGHE AURELIA-ADRIANA, bun comun	A1

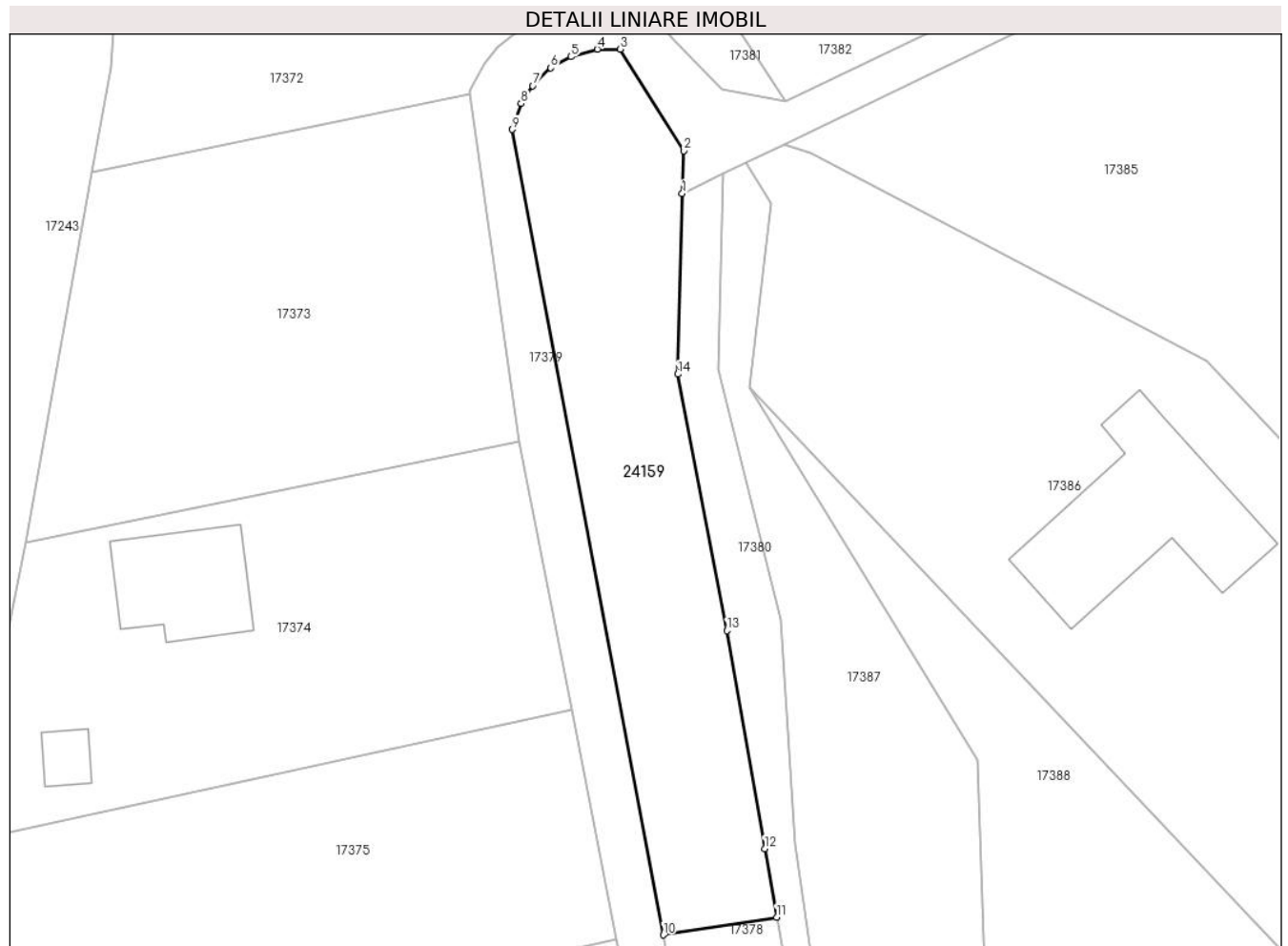
C. Partea III. SARCINI .

Inscrieri privind dezmembramintele dreptului de proprietate, drepturi reale de garanție și sarcini	Referințe
NU SUNT	

Teren

Nr cadastral	Suprafața (mp)*	Observații / Referințe
107951	707	

* Suprafața este determinată în planul de proiecție Stereo 70.



Date referitoare la teren

Crt	Categorie folosință	Intravilan	Suprafața (mp)	Tarla	Parcelă	Nr. topo	Observații / Referințe
1	faneata	DA	707	103	3027/52/1	-	Teren neimprejmuit

Lungime Segmente

1) Valorile lungimilor segmentelor sunt obținute din proiecție în plan.

Punct început	X / Y	Punct sfârșit	X / Y	Lungime segment (** (m)
1	469.921,338 467.214,071	2	469.921,471 467.217,499	3.431
2	469.921,471 467.217,499	3	469.916,345 467.225,635	9.616
3	469.916,345 467.225,635	4	469.914,517 467.225,633	1.828
4	469.914,517 467.225,633	5	469.912,399 467.225,038	2.2
5	469.912,399 467.225,038	6	469.910,781 467.224,139	1.851

Punct început	X / Y	Punct sfârșit	X / Y	Lungime segment (** (m)
6	469.910,781 467.224,139	7	469.909,343 467.222,705	2.031
7	469.909,343 467.222,705	8	469.908,422 467.221,266	1.709
8	469.908,422 467.221,266	9	469.907,709 467.219,2	2.186
9	469.907,709 467.219,2	10	469.919,82 467.154,65	65.676
10	469.919,82 467.154,65	11	469.928,905 467.156,074	9.196
11	469.928,905 467.156,074	12	469.927,941 467.161,559	5.569
12	469.927,941 467.161,559	13	469.924,907 467.179,03	17.733
13	469.924,907 467.179,03	14	469.920,993 467.199,599	20.938
14	469.920,993 467.199,599	1	469.921,338 467.214,071	14.475

** Lungimile segmentelor sunt determinate în planul de proiecție Stereo 70 și sunt rotunjite la 1 milimetru.

*** Distanța dintre puncte este formată din segmente cumulate ce sunt mai mici decât valoarea 1 milimetru.

