

**DATE DESPRE IMOBILUL NR. 9500**

Oficiul de Cadastru și Publicitate Imobiliară SIBIU
Biroul de Cadastru și Publicitate Imobiliară Avrig

A. Partea I. Descrierea imobilului

TEREN Extravilan

Adresa: Jud. Sibiu

Nr. Crt	Nr cadastral Nr. topografic	Suprafața* (mp)	Observații / Referințe
A1		1.000	Sector cadastral:47 Teren neimprejmuit;

B. Partea II. Proprietari și acte

Inscrieri privitoare la dreptul de proprietate și alte drepturi reale		Referințe
/		
Act Notarial nr. 176/15, din 18/09/2014 emis de NP POPA CORNELIA (certificat de mostenitor);		
B1	Intabulare, drept de PROPRIETATE, dobandit prin Succesiune, cota actuala 1/2 1) DAVID RODICA-EUFROSINA	A1
Act Notarial nr. 176, din 18/09/2014 emis de NP POPA CORNELIA (certificat de mostenitor);		
B2	Intabulare, drept de PROPRIETATE, dobandit prin Succesiune, cota actuala 1/2 1) VASU NICOLAE	A1

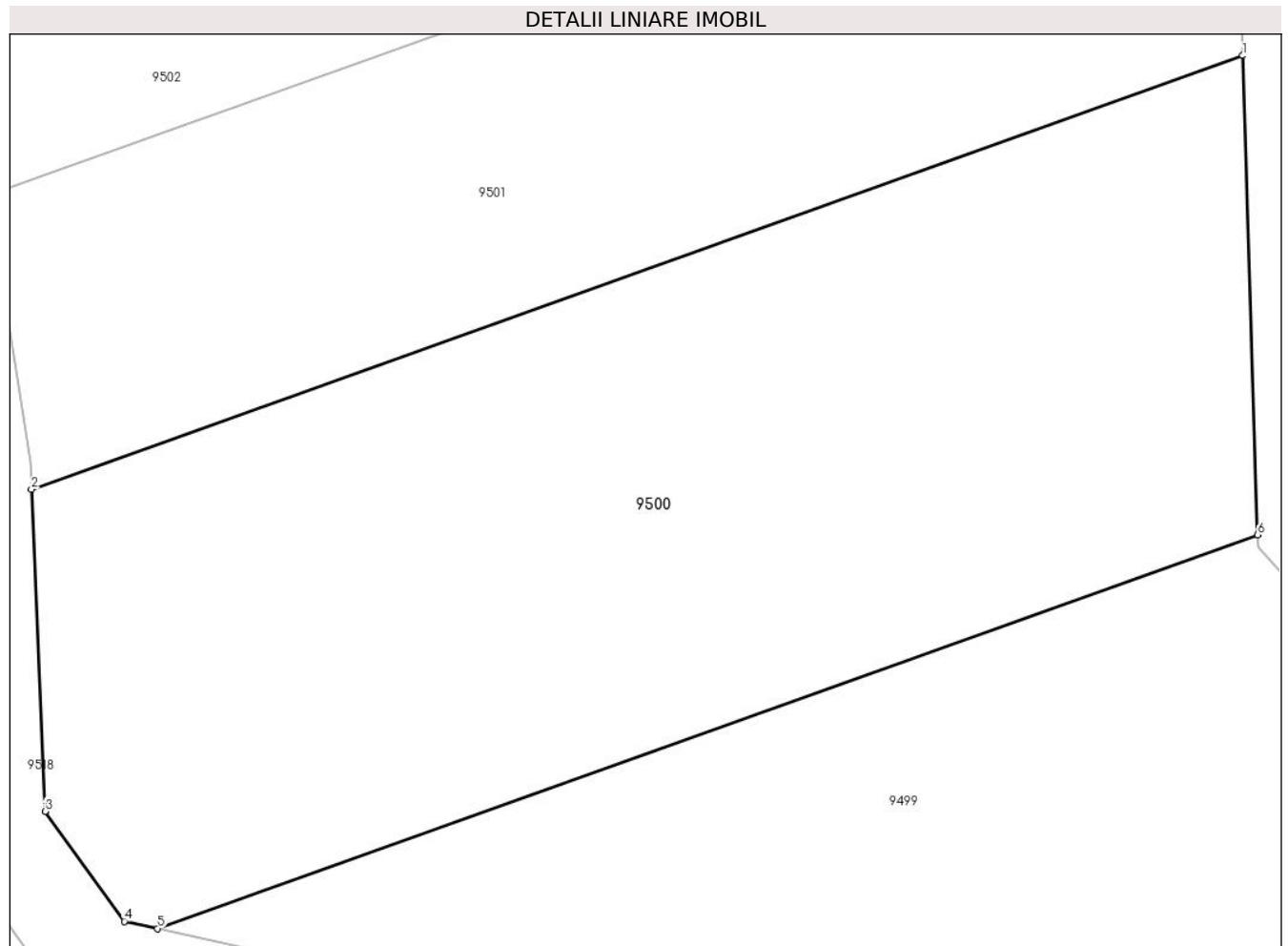
C. Partea III. SARCINI .

Inscrieri privind dezmembramintele dreptului de proprietate, drepturi reale de garanție și sarcini	Referințe
NU SUNT	

Teren

Nr cadastral	Suprafața (mp)*	Observații / Referințe
	1.000	

* Suprafața este determinată în planul de proiecție Stereo 70.



Date referitoare la teren

Crt	Categorie folosință	Intra vilan	Suprafața (mp)	Tarla	Parcelă	Nr. topo	Observații / Referințe
1	faneata	NU	1.000	48	1573/2	-	

Lungime Segmente

1) Valorile lungimilor segmentelor sunt obținute din proiecție în plan.

Punct început	X / Y	Punct sfârșit	X / Y	Lungime segment (** (m)
1	472.151,189 476.253,303	2	472.100,804 476.235,289	53.509
2	472.100,804 476.235,289	3	472.101,373 476.221,909	13.392
3	472.101,373 476.221,909	4	472.104,667 476.217,34	5.633
4	472.104,667 476.217,34	5	472.106,053 476.217,04	1.418
5	472.106,053 476.217,04	6	472.151,804 476.233,398	48.587

Punct început	X / Y	Punct sfârșit	X / Y	Lungime segment (** (m)
6	472.151,804 476.233,398	1	472.151,189 476.253,303	19.915

** Lungimile segmentelor sunt determinate în planul de proiecție Stereo 70 și sunt rotunjite la 1 milimetru.

*** Distanța dintre puncte este formată din segmente cumulate ce sunt mai mici decât valoarea 1 milimetru.

**DATE DESPRE IMOBILUL NR. 9501**

Oficiul de Cadastru și Publicitate Imobiliară SIBIU
Biroul de Cadastru și Publicitate Imobiliară Avrig

A. Partea I. Descrierea imobilului

TEREN Extravilan

Adresa: Jud. Sibiu

Nr. Crt	Nr cadastral Nr. topografic	Suprafața* (mp)	Observații / Referințe
A1		700	Sector cadastral:47 Teren neimpregmuit;

B. Partea II. Proprietari și acte

Inscrieri privitoare la dreptul de proprietate și alte drepturi reale		Referințe
/		
Act Administrativ nr. 1076/15, din 19/03/2001 emis de CJPSDPAT SIBIU (titlu de proprietate);		
B1	Intabulare, drept de PROPRIETATE, dobandit prin Reconstituire, cota actuala 1/1 1) GRAMA VICTORIA, lipsă CNP 2) GRAMA NICOLAE, lipsă CNP	A1
Act Administrativ nr. 6946, din 06/11/2023 emis de PRIMĂRIA COMUNEI ARPAȘU DE JOS (adeverinta);		
B2	Se notează posesia faptică asupra cotei de 1/1 în favoarea lui 1) VASU VASILE-IOAN 2) VASU ANCA-MARIA	A1

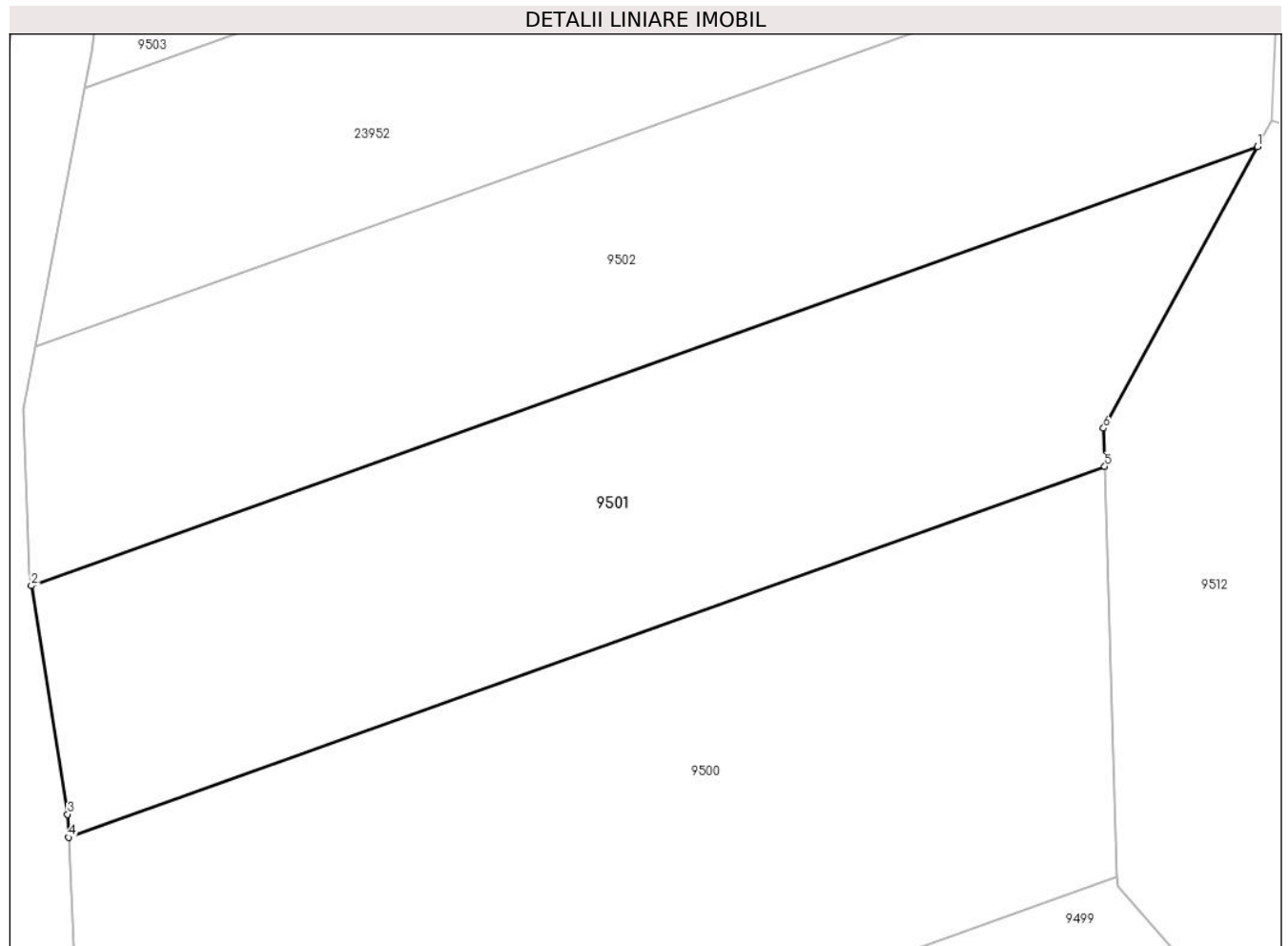
C. Partea III. SARCINI .

Inscrieri privind dezmembramintele dreptului de proprietate, drepturi reale de garanție și sarcini	Referințe
NU SUNT	

Teren

Nr cadastral	Suprafața (mp)*	Observații / Referințe
	700	

* Suprafața este determinată în planul de proiecție Stereo 70.



Date referitoare la teren

Crt	Categorie folosință	Intra vilan	Suprafața (mp)	Tarla	Parcelă	Nr. topo	Observații / Referințe
1	faneata	NU	700	48	1573/3	-	

Lungime Segmente

1) Valorile lungimilor segmentelor sunt obținute din proiecție în plan.

Punct început	X / Y	Punct sfârșit	X / Y	Lungime segment (** (m)
1	472.158,621 476.268,834	2	472.098,994 476.247,515	63.323
2	472.098,994 476.247,515	3	472.100,756 476.236,412	11.242
3	472.100,756 476.236,412	4	472.100,804 476.235,289	1.124
4	472.100,804 476.235,289	5	472.151,189 476.253,303	53.509
5	472.151,189 476.253,303	6	472.151,131 476.255,164	1.861

Punct început	X / Y	Punct sfârșit	X / Y	Lungime segment (** (m)
6	472.151,131 476.255,164	1	472.158,621 476.268,834	15.587

** Lungimile segmentelor sunt determinate în planul de proiecție Stereo 70 și sunt rotunjite la 1 milimetru.

*** Distanța dintre puncte este formată din segmente cumulate ce sunt mai mici decât valoarea 1 milimetru.

**DATE DESPRE IMOBILUL NR. 9502**

Oficiul de Cadastru și Publicitate Imobiliară SIBIU
Biroul de Cadastru și Publicitate Imobiliară Avrig

A. Partea I. Descrierea imobilului

TEREN Extravilan

Adresa: Jud. Sibiu

Nr. Crt	Nr cadastral Nr. topografic	Suprafața* (mp)	Observații / Referințe
A1		700	Sector cadastral:47 Teren neimprejmuț;

B. Partea II. Proprietari și acte

Inscrieri privitoare la dreptul de proprietate și alte drepturi reale	Referințe
/	
Act Administrativ nr. 1052/15, din 05/01/2001 emis de CJPSDPAT SIBIU (titlu de proprietate);	
B2	A1
Intabulare, drept de PROPRIETATE, dobândit prin Reconstituire, cota actuala 1/1	
1) VASU RADU, lipsă CNP 2) CURELEA DAN, lipsă CNP 3) BOGDAN PETRU, lipsă CNP 4) GABOR LUCICA, lipsă CNP 5) BOGDAN VASILE, lipsă CNP 6) BOGDAN GHEORGHE, lipsă CNP	
Act Administrativ nr. 6947, din 06/11/2023 emis de PRIMĂRIA COMUNEI ARPAȘU DE JOS (adeverinta);	
B2	A1
Se notează posesia faptică asupra cotei de 1/4 în favoarea lui	
1) SC SOBIS SOLUTION SRL, CIF:12018818	

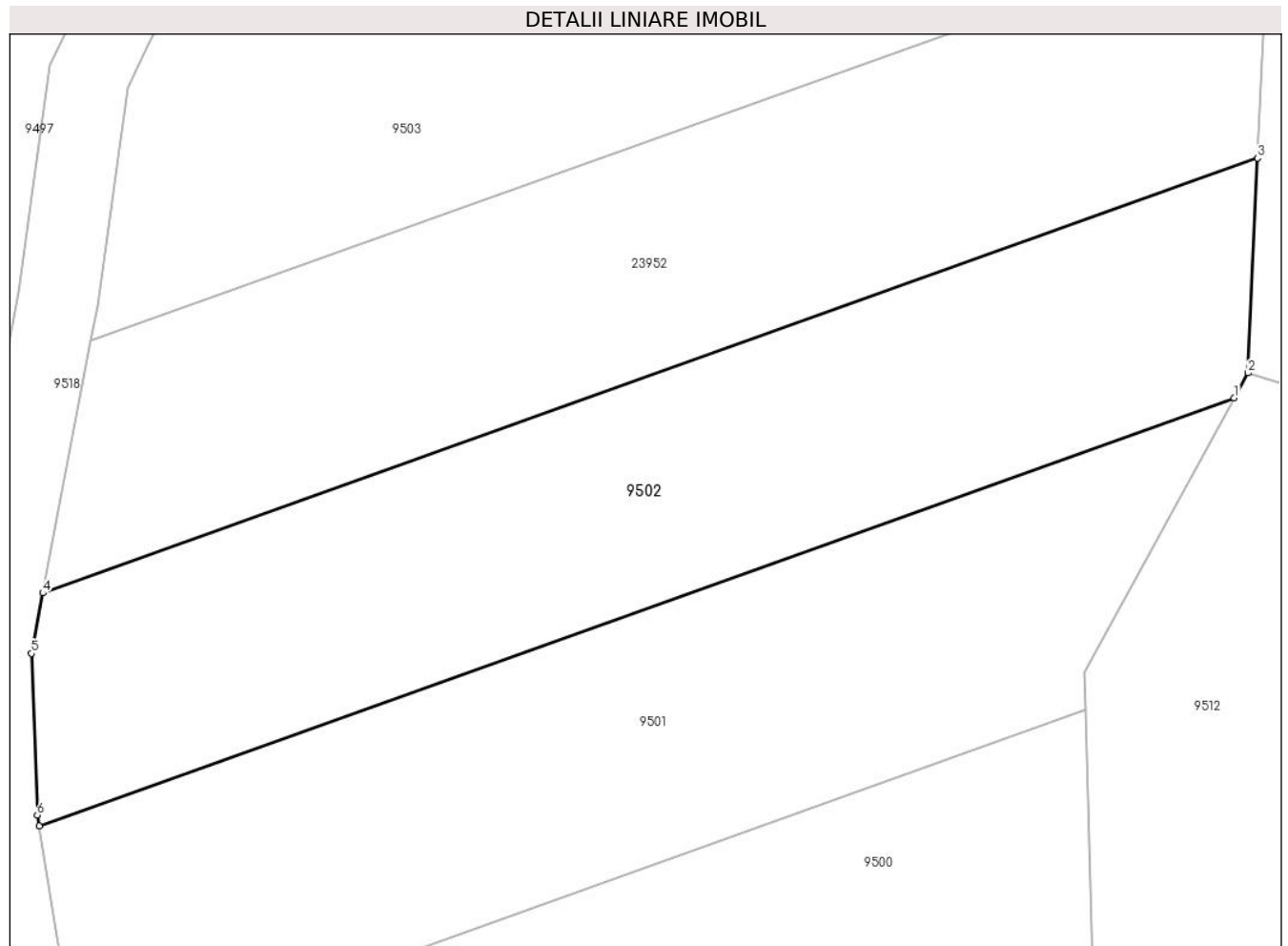
C. Partea III. SARCINI .

Inscrieri privind dezmembramintele dreptului de proprietate, drepturi reale de garanție și sarcini	Referințe
NU SUNT	

Teren

Nr cadastral	Suprafața (mp)*	Observații / Referințe
	700	

* Suprafața este determinată în planul de proiecție Stereo 70.



Date referitoare la teren

Crt	Categorie folosință	Intravilan	Suprafața (mp)	Tarla	Parcelă	Nr. topo	Observații / Referințe
1	faneata	NU	700	48	1573/4/1	-	Nr. parcelă 1573/4 greșit în TP

Lungime Segmente

1) Valorile lungimilor segmentelor sunt obținute din proiecție în plan.

Punct început	X / Y	Punct sfârșit	X / Y	Lungime segment (** (m)
1	472.158,621 476.268,834	2	472.159,308 476.270,087	1.43
2	472.159,308 476.270,087	3	472.159,786 476.280,784	10.708
3	472.159,786 476.280,784	4	472.099,189 476.259,119	64.353
4	472.099,189 476.259,119	5	472.098,618 476.256,108	3.064
5	472.098,618 476.256,108	6	472.098,908 476.248,06	8.054

Punct început	X / Y	Punct sfârșit	X / Y	Lungime segment (** (m)
6	472.098,908 476.248,06	7	472.098,994 476.247,515	0.552
7	472.098,994 476.247,515	1	472.158,621 476.268,834	63.323

** Lungimile segmentelor sunt determinate în planul de proiecție Stereo 70 și sunt rotunjite la 1 milimetru.

*** Distanța dintre puncte este formată din segmente cumulate ce sunt mai mici decât valoarea 1 milimetru.

**DATE DESPRE IMOBILUL NR. 9503**

Oficiul de Cadastru și Publicitate Imobiliară SIBIU
Biroul de Cadastru și Publicitate Imobiliară Avrig

A. Partea I. Descrierea imobilului

TEREN Extravilan

Adresa: Jud. Sibiu

Nr. Crt	Nr cadastral Nr. topografic	Suprafața* (mp)	Observații / Referințe
A1		1.400	Sector cadastral:47 Teren neimprejmuit;

B. Partea II. Proprietari și acte

Inscrieri privitoare la dreptul de proprietate și alte drepturi reale	Referințe
/	
Act Administrativ nr. 1060/15, din 12/01/2001 emis de CJPSDPAT SIBIU (titlu de proprietate);	
B1	A1
Intabulare, drept de PROPRIETATE, dobandit prin Reconstituire, cota actuala 1/1 1) BOERIU ELEONORA, lipsă CNP	

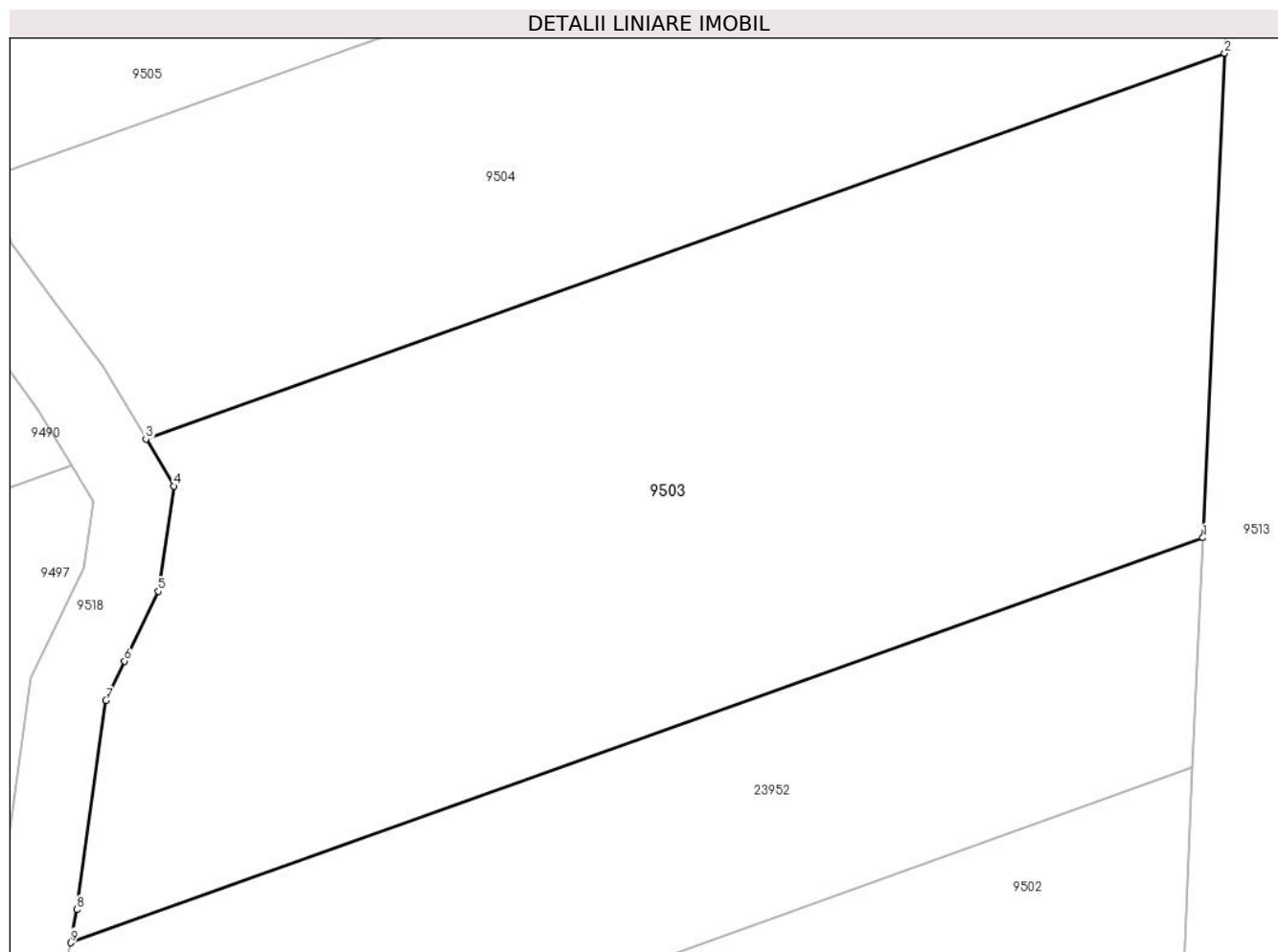
C. Partea III. SARCINI .

Inscrieri privind dezmembramintele dreptului de proprietate, drepturi reale de garanție și sarcini	Referințe
NU SUNT	

Teren

Nr cadastral	Suprafața (mp)*	Observații / Referințe
	1.400	

* Suprafața este determinată în planul de proiecție Stereo 70.



Date referitoare la teren

Crt	Categorie folosință	Intravilan	Suprafața (mp)	Tarla	Parcelă	Nr. topo	Observații / Referințe
1	faneata	NU	1.400	48	1573/15	-	

Lungime Segmente

1) Valorile lungimilor segmentelor sunt obținute din proiecție în plan.

Punct început	X / Y	Punct sfârșit	X / Y	Lungime segment (** (m)
1	472.160,318 476.292,706	2	472.161,44 476.317,82	25.138
2	472.161,44 476.317,82	3	472.105,48 476.297,812	59.43
3	472.105,48 476.297,812	4	472.106,926 476.295,388	2.823
4	472.106,926 476.295,388	5	472.106,125 476.289,93	5.516
5	472.106,125 476.289,93	6	472.104,382 476.286,305	4.022

Punct început	X / Y	Punct sfârșit	X / Y	Lungime segment (** (m)
6	472.104,382 476.286,305	7	472.103,399 476.284,26	2.269
7	472.103,399 476.284,26	8	472.101,905 476.273,425	10.937
8	472.101,905 476.273,425	9	472.101,578 476.271,705	1.751
9	472.101,578 476.271,705	1	472.160,318 476.292,706	62.381

** Lungimile segmentelor sunt determinate în planul de proiecție Stereo 70 și sunt rotunjite la 1 milimetru.

*** Distanța dintre puncte este formată din segmente cumulate ce sunt mai mici decât valoarea 1 milimetru.

**DATE DESPRE IMOBILUL NR. 9504**

Oficiul de Cadastru și Publicitate Imobiliară SIBIU
Biroul de Cadastru și Publicitate Imobiliară Avrig

A. Partea I. Descrierea imobilului

TEREN Extravilan

Adresa: Jud. Sibiu

Nr. Crt	Nr cadastral Nr. topografic	Suprafața* (mp)	Observații / Referințe
A1		1.000	Sector cadastral:47 Teren neimprejmuit;

B. Partea II. Proprietari și acte

Inscrieri privitoare la dreptul de proprietate și alte drepturi reale		Referințe
/		
Act Notarial nr. 1053, din 13/06/2006 emis de NP POPA CORNELIA (act de partaj);		
B1	Intabulare, drept de PROPRIETATE, dobandit prin Conventie, cota actuala 1/1 1) VASU NICULAE	A1

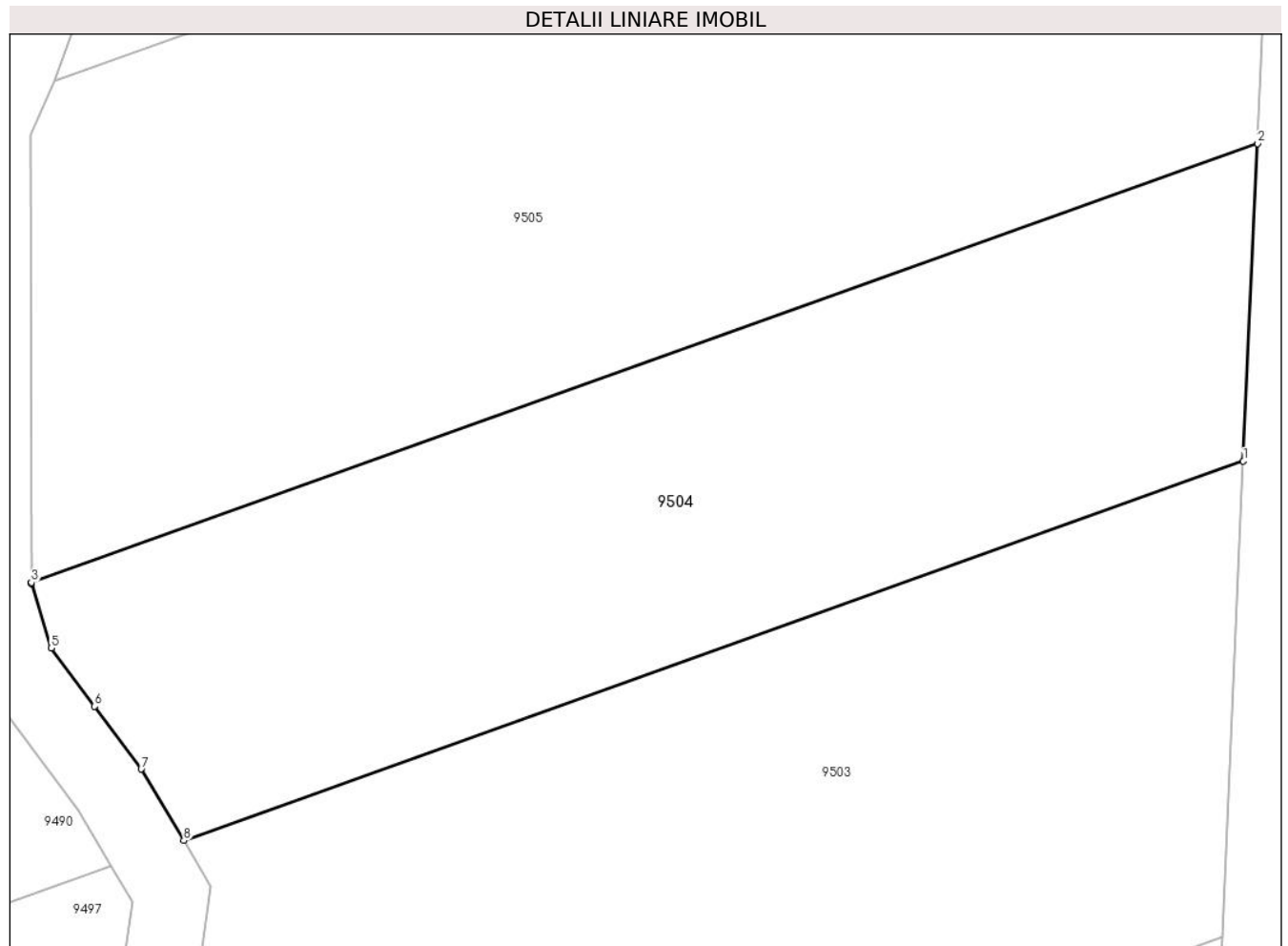
C. Partea III. SARCINI .

Inscrieri privind dezmembramintele dreptului de proprietate, drepturi reale de garanție și sarcini	Referințe
NU SUNT	

Teren

Nr cadastral	Suprafața (mp)*	Observații / Referințe
	1.000	

* Suprafața este determinată în planul de proiecție Stereo 70.



Date referitoare la teren

Crt	Categorie folosință	Intravilan	Suprafața (mp)	Tarla	Parcelă	Nr. topo	Observații / Referințe
1	faneata	NU	1.000	48	1573/6	-	

Lungime Segmente

1) Valorile lungimilor segmentelor sunt obținute din proiecție în plan.

Punct început	X / Y	Punct sfârșit	X / Y	Lungime segment (** (m)
1	472.161,44 476.317,82	2	472.162,189 476.334,572	16.769
2	472.162,189 476.334,572	3	472.097,436 476.311,421	68.767
3	472.097,436 476.311,421	4	472.097,436 476.311,368	0.054
4	472.097,436 476.311,368	5	472.098,482 476.307,968	3.557
5	472.098,482 476.307,968	6	472.100,772 476.304,889	3.837

Punct început	X / Y	Punct sfârșit	X / Y	Lungime segment (** (m)
6	472.100,772 476.304,889	7	472.103,231 476.301,583	4.12
7	472.103,231 476.301,583	8	472.105,48 476.297,812	4.39
8	472.105,48 476.297,812	1	472.161,44 476.317,82	59.43

** Lungimile segmentelor sunt determinate în planul de proiecție Stereo 70 și sunt rotunjite la 1 milimetru.

*** Distanța dintre puncte este formată din segmente cumulate ce sunt mai mici decât valoarea 1 milimetru.

**DATE DESPRE IMOBILUL NR. 9505**

Oficiul de Cadastru și Publicitate Imobiliară SIBIU
Biroul de Cadastru și Publicitate Imobiliară Avrig

A. Partea I. Descrierea imobilului

TEREN Extravilan

Adresa: Jud. Sibiu

Nr. Crt	Nr cadastral Nr. topografic	Suprafața* (mp)	Observații / Referințe
A1		1.700	Sector cadastral:47 Teren neimprejmit;

B. Partea II. Proprietari și acte

Inscrieri privitoare la dreptul de proprietate și alte drepturi reale		Referințe
/		
Act Notarial nr. 23, din 13/07/2016 emis de NP FICARD CATALINA-NICOLETA (certificat de mostenitor);		
B1	Intabulare, drept de PROPRIETATE, dobandit prin Succesiune, cota actuala 2/8 1) VASU MARIOARA	A1
B2	Intabulare, drept de PROPRIETATE, dobandit prin Succesiune, cota actuala 3/8 1) PASCARIU GEORGETA-MARIOARA	A1
B3	Intabulare, drept de PROPRIETATE, dobandit prin Succesiune, cota actuala 3/8 1) MLADIN ANDREEA-LIDIA	A1

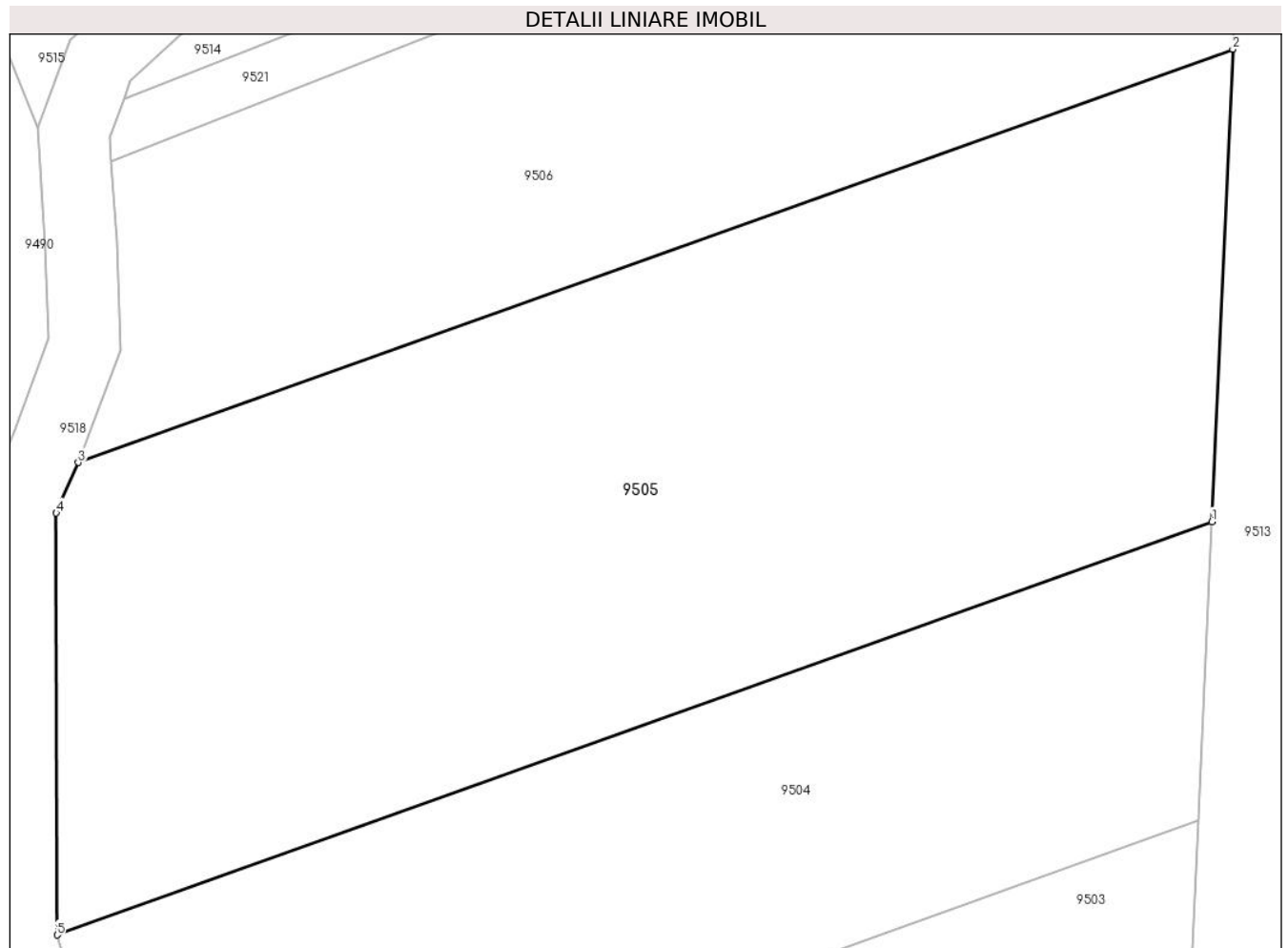
C. Partea III. SARCINI .

Inscrieri privind dezmembramintele dreptului de proprietate, drepturi reale de garanție și sarcini	Referințe
NU SUNT	

Teren

Nr cadastral	Suprafața (mp)*	Observații / Referințe
	1.700	

* Suprafața este determinată în planul de proiecție Stereo 70.



Date referitoare la teren

Crt	Categorie folosință	Intravilan	Suprafața (mp)	Tarla	Parcelă	Nr. topo	Observații / Referințe
1	faneata	NU	1.700	48	1573/7	-	

Lungime Segmente

1) Valorile lungimilor segmentelor sunt obținute din proiecție în plan.

Punct început	X / Y	Punct sfârșit	X / Y	Lungime segment (** (m)
1	472.162,189 476.334,572	2	472.163,37 476.361,024	26.478
2	472.163,37 476.361,024	3	472.098,63 476.337,878	68.754
3	472.098,63 476.337,878	4	472.097,392 476.335,048	3.088
4	472.097,392 476.335,048	5	472.097,436 476.311,421	23.627
5	472.097,436 476.311,421	1	472.162,189 476.334,572	68.767

**** Lungimile segmentelor sunt determinate în planul de proiecție Stereo 70 și sunt rotunjite la 1 milimetru.**

***** Distanța dintre puncte este formată din segmente cumulate ce sunt mai mici decât valoarea 1 milimetru.**

**DATE DESPRE IMOBILUL NR. 9506**

Oficiul de Cadastru și Publicitate Imobiliară SIBIU
Biroul de Cadastru și Publicitate Imobiliară Avrig

A. Partea I. Descrierea imobilului

TEREN Extravilan

Adresa: Jud. Sibiu

Nr. Crt	Nr cadastral Nr. topografic	Suprafața* (mp)	Observații / Referințe
A1		1.100	Sector cadastral:47 Teren neimprejmuit;

B. Partea II. Proprietari și acte

Inscrieri privitoare la dreptul de proprietate și alte drepturi reale	Referințe
/	
Act Administrativ nr. 1064/15, din 17/01/2001 emis de CJPSDPAT SIBIU (titlu de proprietate);	
B1	A1
Intabulare, drept de PROPRIETATE, dobandit prin Reconstituire, cota actuala 1/1 1) MIRON EUFROSINA, lipsă CNP	

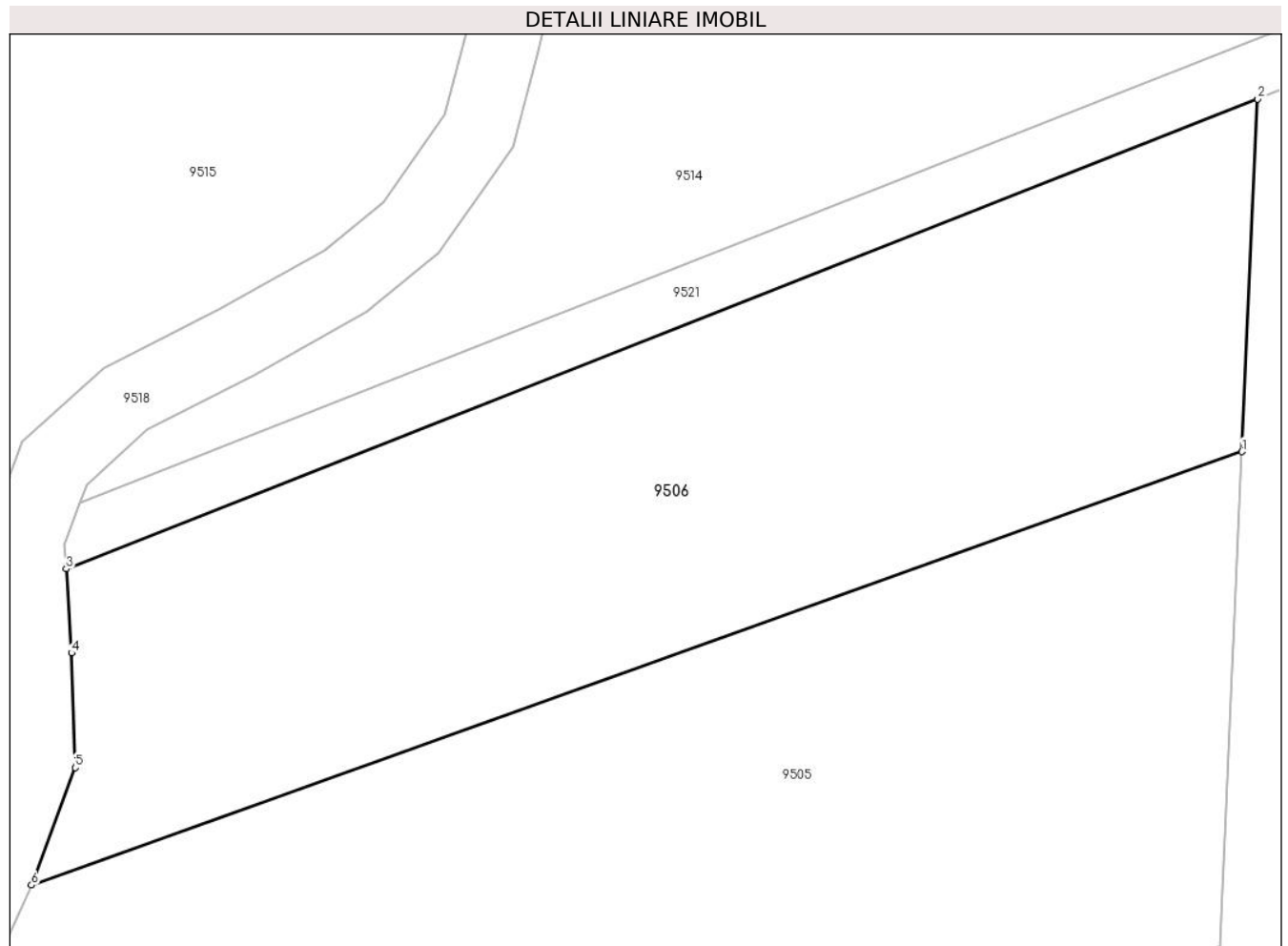
C. Partea III. SARCINI .

Inscrieri privind dezmembramintele dreptului de proprietate, drepturi reale de garanție și sarcini	Referințe
NU SUNT	

Teren

Nr cadastral	Suprafața (mp)*	Observații / Referințe
	1.100	

* Suprafața este determinată în planul de proiecție Stereo 70.



Date referitoare la teren

Crt	Categorie folosință	Intravilan	Suprafața (mp)	Tarla	Parcelă	Nr. topo	Observații / Referințe
1	faneata	NU	1.100	48	1573/8	-	

Lungime Segmente

1) Valorile lungimilor segmentelor sunt obținute din proiecție în plan.

Punct început	X / Y	Punct sfârșit	X / Y	Lungime segment (** (m)
1	472.163,37 476.361,024	2	472.164,212 476.379,865	18.859
2	472.164,212 476.379,865	3	472.100,493 476.354,764	68.485
3	472.100,493 476.354,764	4	472.100,773 476.350,272	4.501
4	472.100,773 476.350,272	5	472.100,976 476.344,151	6.124
5	472.100,976 476.344,151	6	472.098,63 476.337,878	6.698

Punct început	X / Y	Punct sfârșit	X / Y	Lungime segment (** (m)
6	472.098,63 476.337,878	1	472.163,37 476.361,024	68.754

** Lungimile segmentelor sunt determinate în planul de proiecție Stereo 70 și sunt rotunjite la 1 milimetru.

*** Distanța dintre puncte este formată din segmente cumulate ce sunt mai mici decât valoarea 1 milimetru.

**DATE DESPRE IMOBILUL NR. 9507**

Oficiul de Cadastru și Publicitate Imobiliară SIBIU
Biroul de Cadastru și Publicitate Imobiliară Avrig

A. Partea I. Descrierea imobilului

TEREN Extravilan

Adresa: Jud. Sibiu

Nr. Crt	Nr cadastral Nr. topografic	Suprafața* (mp)	Observații / Referințe
A1		42.050	Sector cadastral:47 Teren neimprejmuit;

B. Partea II. Proprietari și acte

Inscrieri privitoare la dreptul de proprietate și alte drepturi reale	Referințe
/	
Act Administrativ nr. 824/15, din 12/05/1999 emis de CJPSDPAT SIBIU (titlu de proprietate);	
B1	A1
Intabulare, drept de PROPRIETATE, dobandit prin Reconstituire, cota actuala 1/1 1) VASU GEORGE, lipsă CNP	

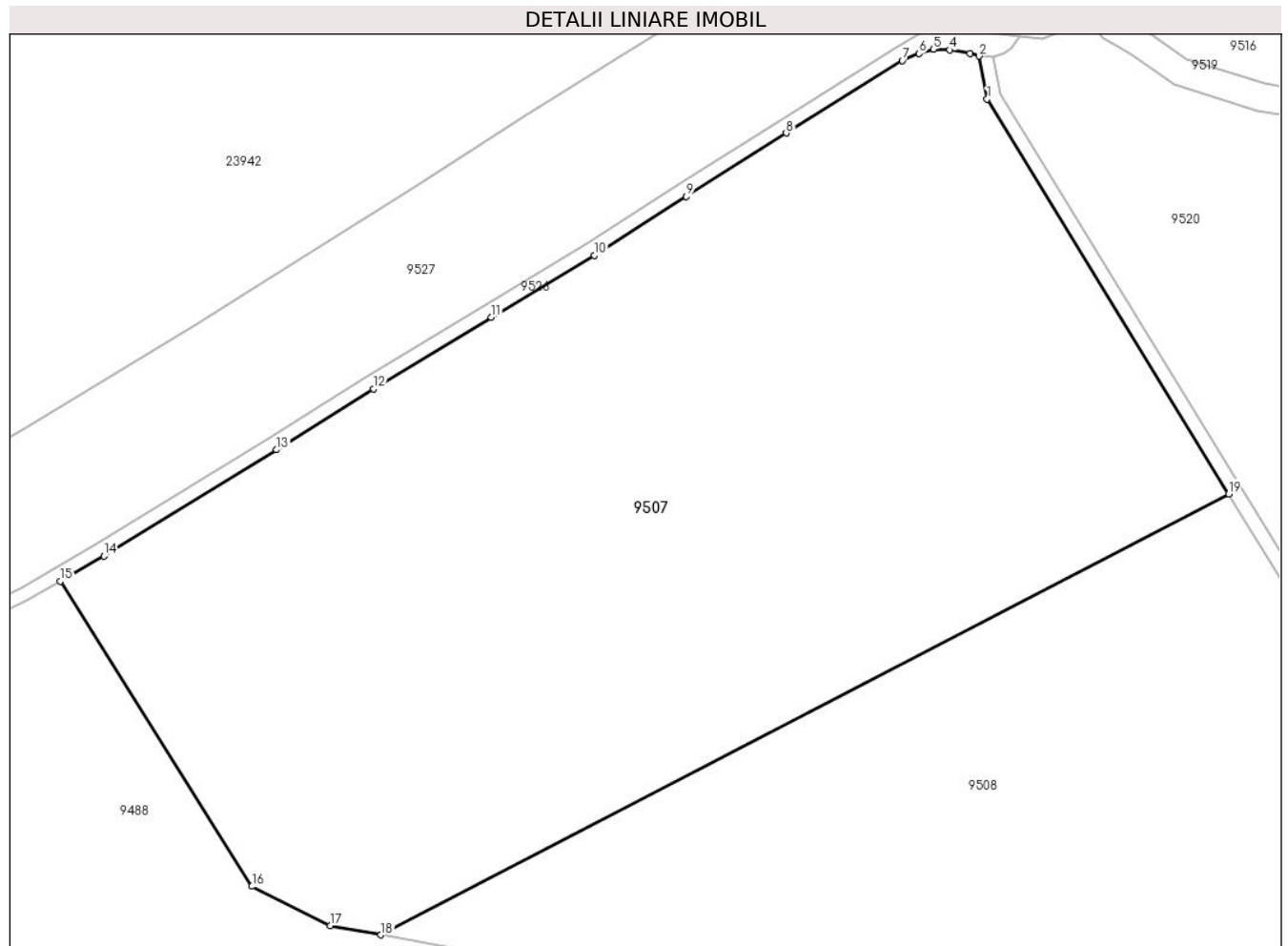
C. Partea III. SARCINI .

Inscrieri privind dezmembramintele dreptului de proprietate, drepturi reale de garanție și sarcini	Referințe
NU SUNT	

Teren

Nr cadastral	Suprafața (mp)*	Observații / Referințe
	42.050	

* Suprafața este determinată în planul de proiecție Stereo 70.



Date referitoare la teren

Crt	Categorie folosință	Intra vilan	Suprafața (mp)	Tarla	Parcelă	Nr. topo	Observații / Referințe
1	arabil	NU	42.050	48	1555/1/1	-	Nr. Parcelă 1551/1/1 greșit în TP

Lungime Segmente

1) Valorile lungimilor segmentelor sunt obținute din proiecție în plan.

Punct început	X / Y	Punct sfârșit	X / Y	Lungime segment (** (m)
1	472.164,077 476.973,642	2	472.161,829 476.985,895	12.458
2	472.161,829 476.985,895	3	472.159,182 476.986,717	2.772
3	472.159,182 476.986,717	4	472.153,359 476.987,67	5.9
4	472.153,359 476.987,67	5	472.148,664 476.987,869	4.7
5	472.148,664 476.987,869	6	472.144,641 476.986,662	4.2

Punct început	X / Y	Punct sfârșit	X / Y	Lungime segment (** (m)
6	472.144,641 476.986,662	7	472.139,825 476.984,65	5.219
7	472.139,825 476.984,65	8	472.106,675 476.963,927	39.094
8	472.106,675 476.963,927	9	472.078,191 476.945,869	33.726
9	472.078,191 476.945,869	10	472.051,945 476.929,019	31.189
10	472.051,945 476.929,019	11	472.022,426 476.911,42	34.367
11	472.022,426 476.911,42	12	471.988,788 476.890,987	39.359
12	471.988,788 476.890,987	13	471.961,114 476.873,581	32.693
13	471.961,114 476.873,581	14	471.911,812 476.843,288	57.864
14	471.911,812 476.843,288	15	471.899,401 476.836,144	14.32
15	471.899,401 476.836,144	16	471.954,09 476.749,067	102.826
16	471.954,09 476.749,067	17	471.976,432 476.737,857	24.997
17	471.976,432 476.737,857	18	471.990,93 476.735,227	14.735
18	471.990,93 476.735,227	19	472.233,014 476.860,994	272.804
19	472.233,014 476.860,994	1	472.164,077 476.973,642	132.067

** Lungimile segmentelor sunt determinate în planul de proiecție Stereo 70 și sunt rotunjite la 1 milimetru.

*** Distanța dintre puncte este formată din segmente cumulate ce sunt mai mici decât valoarea 1 milimetru.

**DATE DESPRE IMOBILUL NR. 9508**

Oficiul de Cadastru și Publicitate Imobiliară SIBIU
Biroul de Cadastru și Publicitate Imobiliară Avrig

A. Partea I. Descrierea imobilului

TEREN Extravilan

Adresa: Jud. Sibiu

Nr. Crt	Nr cadastral Nr. topografic	Suprafața* (mp)	Observații / Referințe
A1		54.800	Sector cadastral:47 Teren neimprejmuț;

B. Partea II. Proprietari și acte

Inscrieri privitoare la dreptul de proprietate și alte drepturi reale		Referințe
/		
Act Notarial nr. 26, din 04/10/2018 emis de NP BEXA SIMION (certificat de mostenitor);		
B1	Intabulare, drept de PROPRIETATE, dobândit prin Succesiune, cota actuala 1/2 1) ȘANDRU BENEAMIN-VIOREL	A1
Act Administrativ nr. 786/15, din 20/01/1999 emis de CJPSDPAT SIBIU (titlu de proprietate);		
B2	Intabulare, drept de PROPRIETATE, dobândit prin Reconstituire, cota actuala 1/2 1) BÎRSAN EUFROSINA , lipsă CNP	A1

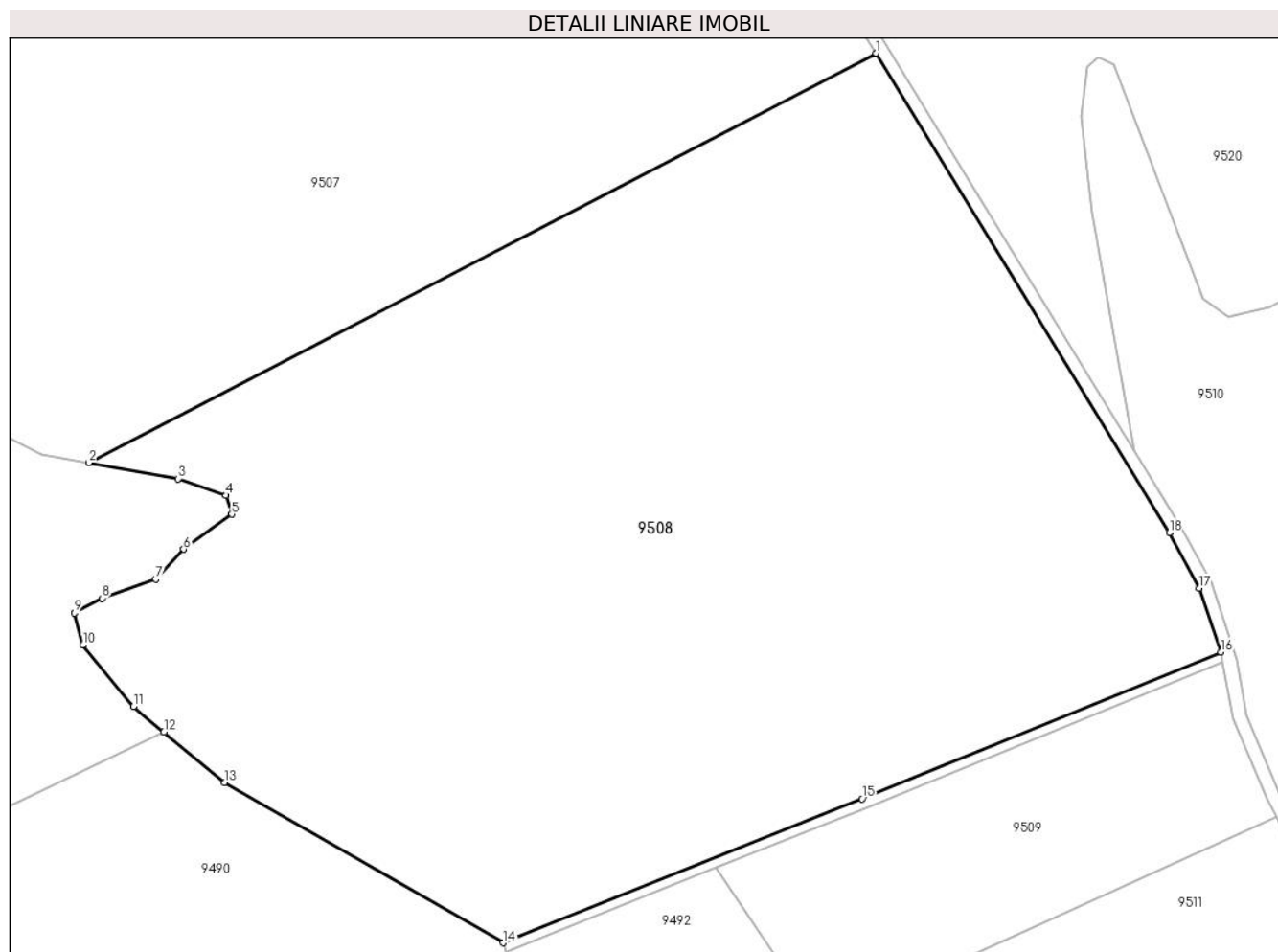
C. Partea III. SARCINI .

Inscrieri privind dezmembramintele dreptului de proprietate, drepturi reale de garanție și sarcini	Referințe
NU SUNT	

Teren

Nr cadastral	Suprafața (mp)*	Observații / Referințe
	54.800	

* Suprafața este determinată în planul de proiecție Stereo 70.



Date referitoare la teren

Crt	Categorie folosință	Intra vilan	Suprafața (mp)	Tarla	Parcelă	Nr. topo	Observații / Referințe
1	arabil	NU	54.800	48	155/1/2	-	

Lungime Segmente

1) Valorile lungimilor segmentelor sunt obținute din proiecție în plan.

Punct început	X / Y	Punct sfârșit	X / Y	Lungime segment (** (m)
1	472.233,014 476.860,994	2	471.990,93 476.735,227	272.804
2	471.990,93 476.735,227	3	472.018,374 476.730,247	27.892
3	472.018,374 476.730,247	4	472.033,101 476.725,176	15.575
4	472.033,101 476.725,176	5	472.034,865 476.719,322	6.114
5	472.034,865 476.719,322	6	472.020,047 476.708,595	18.293

Punct început	X / Y	Punct sfârșit	X / Y	Lungime segment (** (m)
6	472.020,047 476.708,595	7	472.011,429 476.699,368	12.625
7	472.011,429 476.699,368	8	471.995,076 476.693,5	17.374
8	471.995,076 476.693,5	9	471.986,399 476.688,966	9.79
9	471.986,399 476.688,966	10	471.989,122 476.679,232	10.108
10	471.989,122 476.679,232	11	472.004,637 476.660,275	24.497
11	472.004,637 476.660,275	12	472.013,985 476.652,453	12.189
12	472.013,985 476.652,453	13	472.032,552 476.636,917	24.209
13	472.032,552 476.636,917	14	472.118,243 476.587,665	98.838
14	472.118,243 476.587,665	15	472.228,61 476.631,868	118.89
15	472.228,61 476.631,868	16	472.339,068 476.676,976	119.313
16	472.339,068 476.676,976	17	472.332,331 476.696,581	20.73
17	472.332,331 476.696,581	18	472.323,173 476.713,667	19.385
18	472.323,173 476.713,667	1	472.233,014 476.860,994	172.726

** Lungimile segmentelor sunt determinate în planul de proiecție Stereo 70 și sunt rotunjite la 1 milimetru.

*** Distanța dintre puncte este formată din segmente cumulate ce sunt mai mici decât valoarea 1 milimetru.

**DATE DESPRE IMOBILUL NR. 9509**

Oficiul de Cadastru și Publicitate Imobiliară SIBIU
Biroul de Cadastru și Publicitate Imobiliară Avrig

A. Partea I. Descrierea imobilului

TEREN Extravilan

Adresa: Jud. Sibiu

Nr. Crt	Nr cadastral Nr. topografic	Suprafața* (mp)	Observații / Referințe
A1		8.500	Sector cadastral:47 Teren neimprejmuit;

B. Partea II. Proprietari și acte

Inscrieri privitoare la dreptul de proprietate și alte drepturi reale		Referințe
/		
Act Notarial nr. 26, din 04/10/2018 emis de NP BEXA SIMION (certificat de mostenitor);		
B1	Intabulare, drept de PROPRIETATE, dobandit prin Succesiune, cota actuala 1/1 1) ȘANDRU BENEAMIN-VIOREL	A1

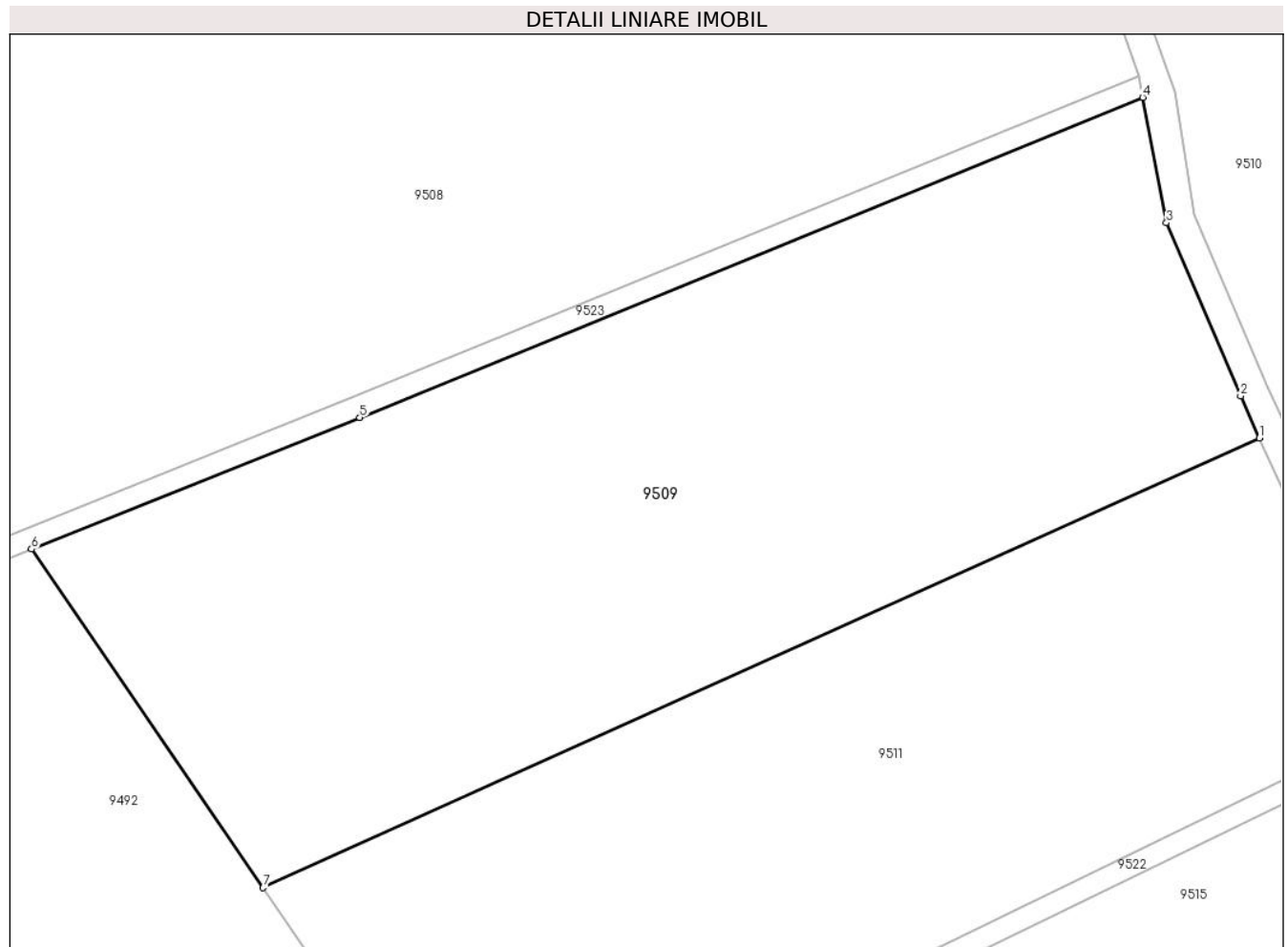
C. Partea III. SARCINI .

Inscrieri privind dezmembramintele dreptului de proprietate, drepturi reale de garanție și sarcini	Referințe
NU SUNT	

Teren

Nr cadastral	Suprafața (mp)*	Observații / Referințe
	8.500	

* Suprafața este determinată în planul de proiecție Stereo 70.



Date referitoare la teren

Crt	Categorie folosință	Intravilan	Suprafața (mp)	Tarla	Parcelă	Nr. topo	Observații / Referințe
1	arabil	NU	8.500	48	1555/1/3	-	Nr. Parcelă 1555/3 greșită în TP

Lungime Segmente

1) Valorile lungimilor segmentelor sunt obținute din proiecție în plan.

Punct început	X / Y	Punct sfârșit	X / Y	Lungime segment (** (m)
1	472.356,002 476.626,224	2	472.353,349 476.632,108	6.454
2	472.353,349 476.632,108	3	472.342,955 476.656,396	26.418
3	472.342,955 476.656,396	4	472.339,636 476.673,968	17.883
4	472.339,636 476.673,968	5	472.229,735 476.629,087	118.712
5	472.229,735 476.629,087	6	472.183,664 476.610,635	49.629

Punct început	X / Y	Punct sfârșit	X / Y	Lungime segment (** (m)
6	472.183,664 476.610,635	7	472.216,15 476.563,155	57.53
7	472.216,15 476.563,155	1	472.356,002 476.626,224	153.415

** Lungimile segmentelor sunt determinate în planul de proiecție Stereo 70 și sunt rotunjite la 1 milimetru.

*** Distanța dintre puncte este formată din segmente cumulate ce sunt mai mici decât valoarea 1 milimetru.

**DATE DESPRE IMOBILUL NR. 9510**

Oficiul de Cadastru și Publicitate Imobiliară SIBIU
Biroul de Cadastru și Publicitate Imobiliară Avrig

A. Partea I. Descrierea imobilului

TEREN Extravilan

Adresa: Jud. Sibiu

Nr. Crt	Nr cadastral Nr. topografic	Suprafața* (mp)	Observații / Referințe
A1		17.000	Sector cadastral:47 Teren neimprejmuit; Diferența de suprafață se regăsește la ID 9511

B. Partea II. Proprietari și acte

Inscrieri privitoare la dreptul de proprietate și alte drepturi reale		Referințe
/		
Act Administrativ nr. 1175/15, din 30/09/2002 emis de CJPSDPAT SIBIU (titlu de proprietate);		
B1	Intabulare, drept de PROPRIETATE, dobândit prin Reconstituire, cota actuala 1/1 1) VASU VASILE-OCTAVIAN, lipsă CNP 2) VASU NICOLAE, lipsă CNP	A1

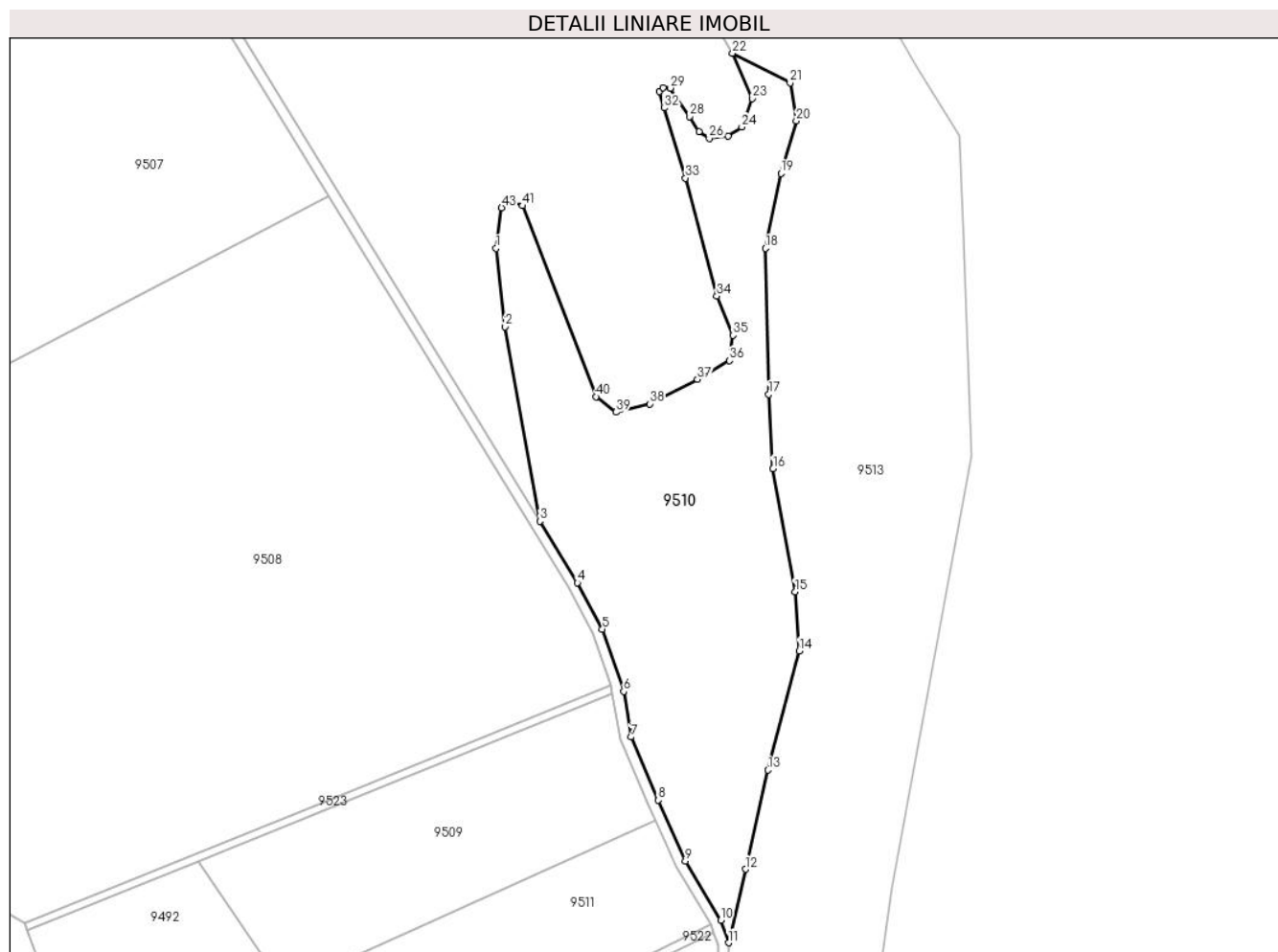
C. Partea III. SARCINI .

Inscrieri privind dezmembramintele dreptului de proprietate, drepturi reale de garanție și sarcini	Referințe
NU SUNT	

Teren

Nr cadastral	Suprafața (mp)*	Observații / Referințe
	17.000	Diferența de suprafață se regăsește la ID 9511

* Suprafața este determinată în planul de proiecție Stereo 70.



Date referitoare la teren

Crt	Categorie folosință	Intravilan	Suprafața (mp)	Tarla	Parcelă	Nr. topo	Observații / Referințe
1	faneata	NU	17.000	48	1551/1	-	

Lungime Segmente

1) Valorile lungimilor segmentelor sunt obținute din proiecție în plan.

Punct început	X / Y	Punct sfârșit	X / Y	Lungime segment	Punct început	X / Y	Punct sfârșit	X / Y	Lungime segment	Punct început	X / Y	Punct sfârșit	X / Y	Lungime segment
1	472.295,948 476.841,551	2	472.299,437 476.812,012	29.74 4	2	472.299,437 476.812,012	3	472.312,475 476.738,812	74.35 3	3	472.312,475 476.738,812	4	472.326,645 476.715,657	27.14 6
4	472.326,645 476.715,657	5	472.336,009 476.698,186	19.82 3	5	472.336,009 476.698,186	6	472.344,078 476.674,702	24.83 2	6	472.344,078 476.674,702	7	472.346,827 476.657,515	17.40 5
7	472.346,827 476.657,515	8	472.357,011 476.633,717	25.88 6	8	472.357,011 476.633,717	9	472.367,328 476.610,841	25.09 5	9	472.367,328 476.610,841	10	472.380,723 476.588,573	25.98 7
10	472.380,723 476.588,573	11	472.383,586 476.580,04	9.0	11	472.383,586 476.580,04	12	472.389,96 476.607,716	28.4	12	472.389,96 476.607,716	13	472.398,442 476.645,096	38.33
13	472.398,442 476.645,096	14	472.410,286 476.689,985	46.42 6	14	472.410,286 476.689,985	15	472.408,722 476.712,263	22.33 3	15	472.408,722 476.712,263	16	472.400,372 476.758,533	47.01 8
16	472.400,372 476.758,533	17	472.398,792 476.786,614	28.12 5	17	472.398,792 476.786,614	18	472.397,459 476.841,523	54.92 6	18	472.397,459 476.841,523	19	472.403,348 476.869,818	28.90 1

Punct început	X / Y	Punct sfârșit	X / Y	Lungime segment	Punct început	X / Y	Punct sfârșit	X / Y	Lungime segment	Punct început	X / Y	Punct sfârșit	X / Y	Lungime segment
19	472.403,348 476.869,818	20	472.409,145 476.889,506	20.524	20	472.409,145 476.889,506	21	472.406,818 476.903,818	14.5	21	472.406,818 476.903,818	22	472.385,11 476.915,03	24.432
22	472.385,11 476.915,03	23	472.392,499 476.897,961	18.6	23	472.392,499 476.897,961	24	472.388,631 476.887,237	11.4	24	472.388,631 476.887,237	25	472.383,483 476.883,828	6.175
25	472.383,483 476.883,828	26	472.376,335 476.883,018	7.194	26	472.376,335 476.883,018	27	472.372,44 476.885,466	4.6	27	472.372,44 476.885,466	28	472.368,978 476.891,202	6.7
28	472.368,978 476.891,202	29	472.361,746 476.901,884	12.9	29	472.361,746 476.901,884	30	472.358,952 476.902,066	2.8	30	472.358,952 476.902,066	31	472.357,608 476.900,585	2.0
31	472.357,608 476.900,585	32	472.359,361 476.894,429	6.4	32	472.359,361 476.894,429	33	472.367,369 476.868,033	27.585	33	472.367,369 476.868,033	34	472.379,142 476.823,6	45.965
34	472.379,142 476.823,6	35	472.385,199 476.808,791	16.0	35	472.385,199 476.808,791	36	472.383,969 476.799,27	9.6	36	472.383,969 476.799,27	37	472.371,884 476.792,203	14.0
37	472.371,884 476.792,203	38	472.353,842 476.783,003	20.252	38	472.353,842 476.783,003	39	472.341,257 476.779,858	12.973	39	472.341,257 476.779,858	40	472.333,672 476.785,712	9.582
40	472.333,672 476.785,712	41	472.305,932 476.857,596	77.051	41	472.305,932 476.857,596	42	472.301,389 476.859,596	4.963	42	472.301,389 476.859,596	43	472.298,06 476.856,889	4.291
43	472.298,06 476.856,889	1	472.295,948 476.841,551	15.483										

** Lungimile segmentelor sunt determinate în planul de proiecție Stereo 70 și sunt rotunjite la 1 milimetru.

*** Distanța dintre puncte este formată din segmente cumulate ce sunt mai mici decât valoarea 1 milimetru.

**DATE DESPRE IMOBILUL NR. 9511**

Oficiul de Cadastru și Publicitate Imobiliară SIBIU
Biroul de Cadastru și Publicitate Imobiliară Avrig

A. Partea I. Descrierea imobilului

TEREN Extravilan

Adresa: Jud. Sibiu

Nr. Crt	Nr cadastral Nr. topografic	Suprafața* (mp)	Observații / Referințe
A1		7.000	Sector cadastral:47 Teren neimprejmuit; Diferența de suprafață se regăsește la ID 9510

B. Partea II. Proprietari și acte

Inscrieri privitoare la dreptul de proprietate și alte drepturi reale		Referințe
/		
Act Administrativ nr. 1175/15, din 30/09/2002 emis de CJPSDPAT SIBIU (titlu de proprietate);		
B1	Intabulare, drept de PROPRIETATE, dobandit prin Reconstituire, cota actuala 1/1 1) VASU VASILE-OCTAVIAN, lipsă CNP 2) VASU NICOLAE, lipsă CNP	A1

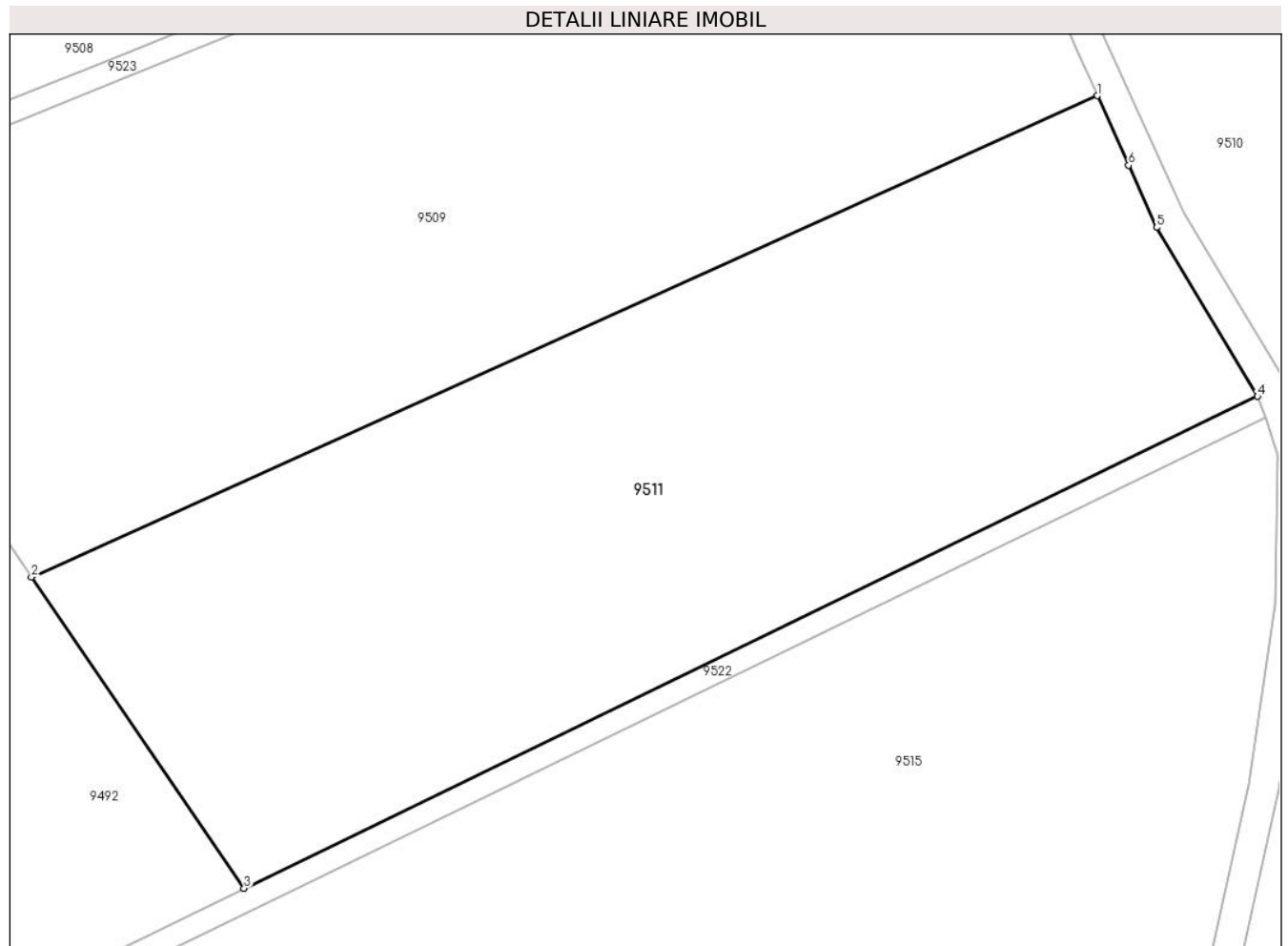
C. Partea III. SARCINI .

Inscrieri privind dezmembramintele dreptului de proprietate, drepturi reale de garanție și sarcini	Referințe
NU SUNT	

Teren

Nr cadastral	Suprafața (mp)*	Observații / Referințe
	7.000	Diferența de suprafață se regăsește la ID 9510

* Suprafața este determinată în planul de proiecție Stereo 70.



Date referitoare la teren

Crt	Categorie folosință	Intravilan	Suprafața (mp)	Tarla	Parcelă	Nr. topo	Observații / Referințe
1	faneata	NU	7.000	48	1551/2	-	

Lungime Segmente

1) Valorile lungimilor segmentelor sunt obținute din proiecție în plan.

Punct început	X / Y	Punct sfârșit	X / Y	Lungime segment (** (m)
1	472.356,002 476.626,224	2	472.216,15 476.563,155	153.415
2	472.216,15 476.563,155	3	472.244,057 476.522,368	49.42
3	472.244,057 476.522,368	4	472.377,028 476.586,839	147.777
4	472.377,028 476.586,839	5	472.363,778 476.608,981	25.804
5	472.363,778 476.608,981	6	472.360,106 476.617,124	8.932

Punct început	X / Y	Punct sfârşit	X / Y	Lungime segment (** (m)
6	472.360,106 476.617,124	1	472.356,002 476.626,224	9.983

** Lungimile segmentelor sunt determinate în planul de proiecţie Stereo 70 şi sunt rotunjite la 1 milimetru.

*** Distanţa dintre puncte este formată din segmente cumulate ce sunt mai mici decât valoarea 1 milimetru.

**DATE DESPRE IMOBILUL NR. 9512**

Oficiul de Cadastru și Publicitate Imobiliară SIBIU
Biroul de Cadastru și Publicitate Imobiliară Avrig

A. Partea I. Descrierea imobilului

TEREN Extravilan

Adresa: Jud. Sibiu

Nr. Crt	Nr cadastral Nr. topografic	Suprafața* (mp)	Observații / Referințe
A1		3.600	Sector cadastral:47 Teren neimprejmuit;

B. Partea II. Proprietari și acte

Inscrieri privitoare la dreptul de proprietate și alte drepturi reale	Referințe
/	
Act Notarial nr. 67, din 09/05/2016 emis de NP POPA CORNELIA (certificat de mostenitor);	
B1 Intabulare, drept de PROPRIETATE, dobandit prin Succesiune, cota actuala 1/1 1) VASU SILVIA	A1

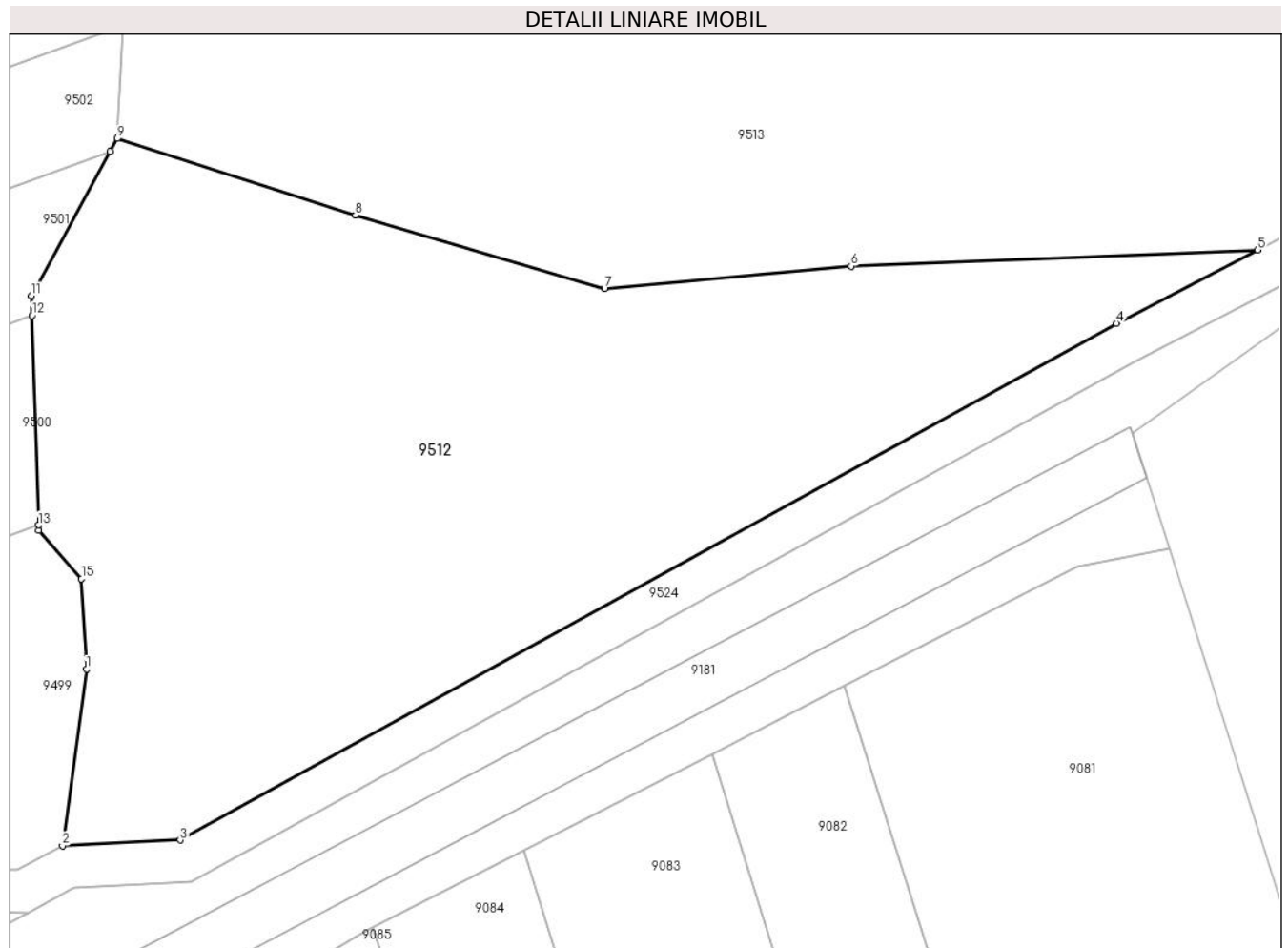
C. Partea III. SARCINI .

Inscrieri privind dezmembramintele dreptului de proprietate, drepturi reale de garanție și sarcini	Referințe
NU SUNT	

Teren

Nr cadastral	Suprafața (mp)*	Observații / Referințe
	3.600	

* Suprafața este determinată în planul de proiecție Stereo 70.



Date referitoare la teren

Crt	Categorie folosință	Intravilan	Suprafața (mp)	Tarla	Parcelă	Nr. topo	Observații / Referințe
1	faneata	NU	3.600	48	1571	-	

Lungime Segmente

1) Valorile lungimilor segmentelor sunt obținute din proiecție în plan.

Punct început	X / Y	Punct sfârșit	X / Y	Lungime segment (** (m)
1	472.156,353 476.219,732	2	472.154,086 476.202,981	16.904
2	472.154,086 476.202,981	3	472.165,264 476.203,508	11.191
3	472.165,264 476.203,508	4	472.254,242 476.252,557	101.601
4	472.254,242 476.252,557	5	472.267,67 476.259,53	15.13
5	472.267,67 476.259,53	6	472.229,032 476.257,979	38.67

Punct început	X / Y	Punct sfârșit	X / Y	Lungime segment (** (m)
6	472.229,032 476.257,979	7	472.205,593 476.255,828	23.537
7	472.205,593 476.255,828	8	472.181,927 476.262,833	24.681
8	472.181,927 476.262,833	9	472.159,308 476.270,087	23.754
9	472.159,308 476.270,087	10	472.158,621 476.268,834	1.43
10	472.158,621 476.268,834	11	472.151,131 476.255,164	15.587
11	472.151,131 476.255,164	12	472.151,189 476.253,303	1.861
12	472.151,189 476.253,303	13	472.151,804 476.233,398	19.915
13	472.151,804 476.233,398	14	472.151,82 476.232,883	0.515
14	472.151,82 476.232,883	15	472.155,887 476.228,308	6.122
15	472.155,887 476.228,308	1	472.156,353 476.219,732	8.588

** Lungimile segmentelor sunt determinate în planul de proiecție Stereo 70 și sunt rotunjite la 1 milimetru.

*** Distanța dintre puncte este formată din segmente cumulate ce sunt mai mici decât valoarea 1 milimetru.

**DATE DESPRE IMOBILUL NR. 9513**

Oficiul de Cadastru și Publicitate Imobiliară SIBIU
Biroul de Cadastru și Publicitate Imobiliară Avrig

A. Partea I. Descrierea imobilului

TEREN Extravilan

Adresa: Jud. Sibiu

Nr. Crt	Nr cadastral Nr. topografic	Suprafața* (mp)	Observații / Referințe
A1		73.227	Sector cadastral:47 Teren neimprejmuit;

B. Partea II. Proprietari și acte

Inscrieri privitoare la dreptul de proprietate și alte drepturi reale		Referințe
/		
Act Normativ nr. 7, din 13/03/1996 emis de Parlamentul României (art. 13 alin 15);		
B1	Inscrierea provizorie, drept de PROPRIETATE, dobandit prin Lege, cota actuala 1/1	A1
1) COMUNA ARPAȘU DE JOS, CIF:4270708, Proprietar Neidentificat		

C. Partea III. SARCINI .

Inscrieri privind dezmembramintele dreptului de proprietate, drepturi reale de garanție și sarcini	Referințe
NU SUNT	

Punct început	X / Y	Punct sfârșit	X / Y	Lungime segment	Punct început	X / Y	Punct sfârșit	X / Y	Lungime segment	Punct început	X / Y	Punct sfârșit	X / Y	Lungime segment
16	472.398,442 476.645,096	17	472.389,96 476.607,716	38.33	17	472.389,96 476.607,716	18	472.383,586 476.580,04	28.4	18	472.383,586 476.580,04	19	472.383,418 476.559,36	20.681
19	472.383,418 476.559,36	20	472.379,863 476.535,315	24.306	20	472.379,863 476.535,315	21	472.373,72 476.507,987	28.011	21	472.373,72 476.507,987	22	472.369,037 476.490,2	18.393
22	472.369,037 476.490,2	23	472.364,637 476.469,925	20.747	23	472.364,637 476.469,925	24	472.361,148 476.461,771	8.869	24	472.361,148 476.461,771	25	472.355,68 476.457,187	7.135
25	472.355,68 476.457,187	26	472.342,997 476.452,648	13.471	26	472.342,997 476.452,648	27	472.332,457 476.449,031	11.144	27	472.332,457 476.449,031	28	472.326,083 476.448,385	6.406
28	472.326,083 476.448,385	29	472.325,835 476.448,355	0.25	29	472.325,835 476.448,355	30	472.326,722 476.445,478	3.011	30	472.326,722 476.445,478	31	472.183,253 476.387,365	154.792
31	472.183,253 476.387,365	32	472.164,212 476.379,865	20.465	32	472.164,212 476.379,865	33	472.163,37 476.361,024	18.859	33	472.163,37 476.361,024	34	472.162,189 476.334,572	26.478
34	472.162,189 476.334,572	35	472.161,44 476.317,82	16.769	35	472.161,44 476.317,82	36	472.160,318 476.292,706	25.138	36	472.160,318 476.292,706	37	472.159,786 476.280,784	11.934
37	472.159,786 476.280,784	38	472.159,308 476.270,087	10.708	38	472.159,308 476.270,087	39	472.181,927 476.262,833	23.754	39	472.181,927 476.262,833	40	472.205,593 476.255,828	24.681
40	472.205,593 476.255,828	41	472.229,032 476.257,979	23.537	41	472.229,032 476.257,979	42	472.267,67 476.259,53	38.67	42	472.267,67 476.259,53	43	472.278,337 476.265,068	12.019
43	472.278,337 476.265,068	44	472.292,027 476.271,969	15.331	44	472.292,027 476.271,969	45	472.309,939 476.281,605	20.34	45	472.309,939 476.281,605	46	472.343,88 476.301,712	39.45
46	472.343,88 476.301,712	47	472.398,958 476.335,425	64.576	47	472.398,958 476.335,425	48	472.455,756 476.365,837	64.427	48	472.455,756 476.365,837	49	472.480,796 476.377,117	27.464
49	472.480,796 476.377,117	50	472.460,369 476.420,314	47.783	50	472.460,369 476.420,314	51	472.432,432 476.512,584	96.407	51	472.432,432 476.512,584	52	472.445,232 476.600,75	89.09
52	472.445,232 476.600,75	53	472.475,171 476.763,301	165.285	53	472.475,171 476.763,301	54	472.471,985 476.850,651	87.408	54	472.471,985 476.850,651	55	472.470,766 476.884,075	33.447
55	472.470,766 476.884,075	56	472.454,08 476.910,38	31.151	56	472.454,08 476.910,38	1	472.439,695 476.935,694	29.116					

** Lungimile segmentelor sunt determinate în planul de proiecție Stereo 70 și sunt rotunjite la 1 milimetru.

*** Distanța dintre puncte este formată din segmente cumulate ce sunt mai mici decât valoarea 1 milimetru.

**DATE DESPRE IMOBILUL NR. 9514**

Oficiul de Cadastru și Publicitate Imobiliară SIBIU
Biroul de Cadastru și Publicitate Imobiliară Avrig

A. Partea I. Descrierea imobilului

TEREN Extravilan

Adresa: Jud. Sibiu

Nr. Crt	Nr cadastral Nr. topografic	Suprafața* (mp)	Observații / Referințe
A1		6.080	Sector cadastral:47 Teren neimprejmuit;

B. Partea II. Proprietari și acte

Inscrieri privitoare la dreptul de proprietate și alte drepturi reale		Referințe
/		
Act Normativ nr. 7, din 13/03/1996 emis de Parlamentul României (art. 13 alin 15);		
B1	Inscrierea provizorie, drept de PROPRIETATE, dobandit prin Lege, cota actuala 1/1	A1
1) COMUNA ARPAȘU DE JOS, CIF:4270708, Proprietar Neidentificat		

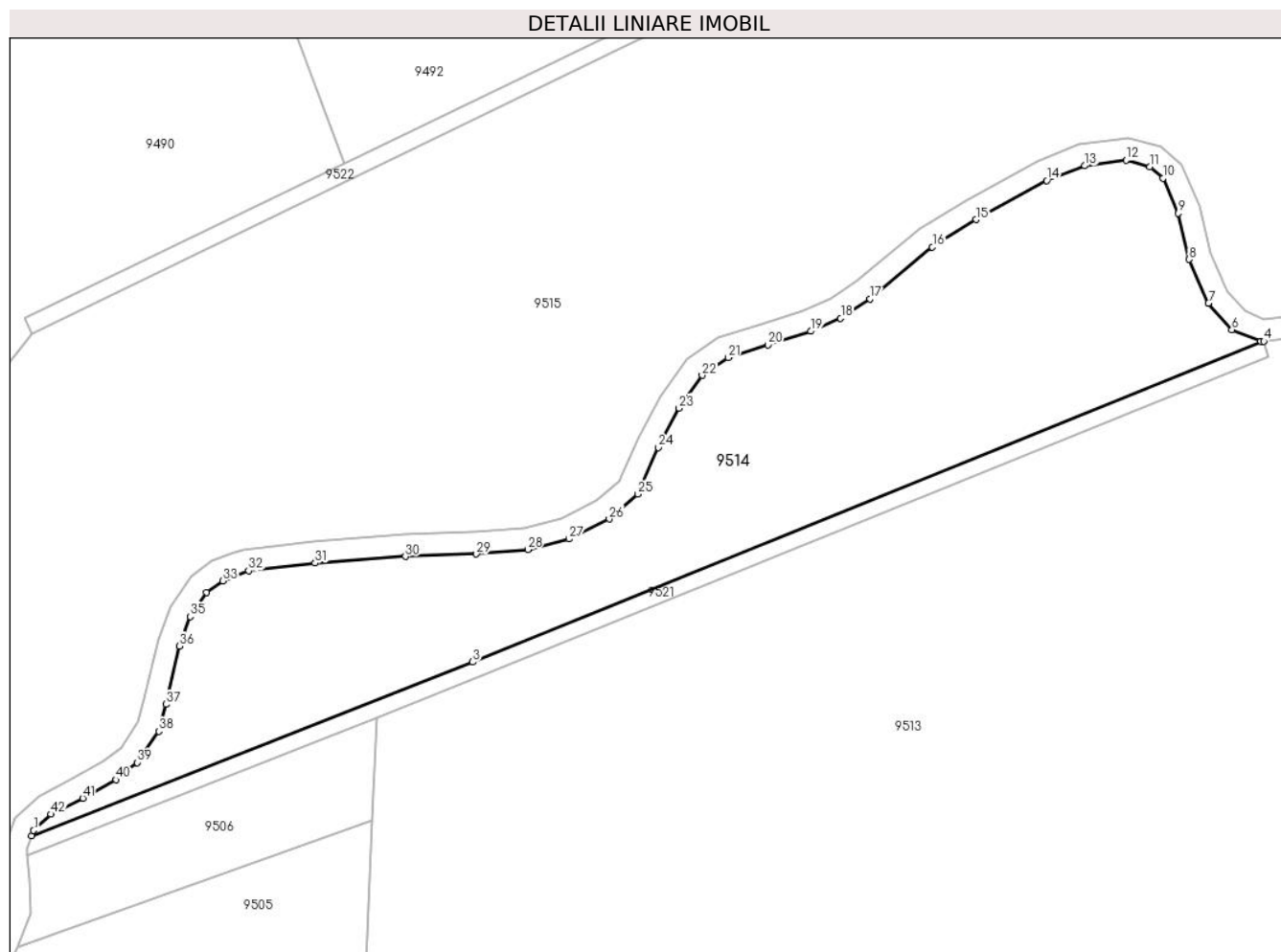
C. Partea III. SARCINI .

Inscrieri privind dezmembramintele dreptului de proprietate, drepturi reale de garanție și sarcini	Referințe
NU SUNT	

Teren

Nr cadastral	Suprafața (mp)*	Observații / Referințe
	6.080	

* Suprafața este determinată în planul de proiecție Stereo 70.



Date referitoare la teren

Crt	Categorie folosință	Intravilan	Suprafața (mp)	Tarla	Parcelă	Nr. topo	Observații / Referințe
1	faneata	NU	6.080	48	1568	-	

Lungime Segmente

1) Valorile lungimilor segmentelor sunt obținute din proiecție în plan.

Punct început	X / Y	Punct sfârșit	X / Y	Lungime segment
1	472.101,572 476.359,258	2	472.101,207 476.358,27	1.053
4	472.325,835 476.448,355	5	472.325,259 476.448,301	0.579
7	472.315,74 476.455,322	8	472.312,22 476.463,276	8.698
10	472.307,425 476.478,028	11	472.305,051 476.480,175	3.2
13	472.293,201 476.480,312	14	472.286,275 476.477,628	7.428
16	472.265,411 476.465,536	17	472.254,047 476.456,089	14.778
2	472.181,612 476.389,93	3	472.181,612 476.389,93	86.414
5	472.325,259 476.448,301	6	472.320,024 476.450,472	5.667
8	472.312,22 476.463,276	9	472.310,272 476.471,649	8.597
11	472.305,051 476.480,175	12	472.300,79 476.481,337	4.417
14	472.286,275 476.477,628	15	472.273,396 476.470,516	14.712
17	472.254,047 476.456,089	18	472.248,68 476.452,573	6.417
3	472.181,612 476.389,93	4	472.325,835 476.448,355	155.607
6	472.320,024 476.450,472	7	472.315,74 476.455,322	6.471
9	472.310,272 476.471,649	10	472.307,425 476.478,028	6.986
12	472.300,79 476.481,337	13	472.293,201 476.480,312	7.657
15	472.273,396 476.470,516	16	472.265,411 476.465,536	9.411
18	472.248,68 476.452,573	19	472.243,274 476.450,178	5.912

Punct început	X / Y	Punct sfârșit	X / Y	Lungime segment	Punct început	X / Y	Punct sfârșit	X / Y	Lungime segment	Punct început	X / Y	Punct sfârșit	X / Y	Lungime segment
19	472.243,274 476.450,178	20	472.235,433 476.447,682	8.229	20	472.235,433 476.447,682	21	472.228,181 476.445,373	7.61	21	472.228,181 476.445,373	22	472.223,43 476.442,149	5.742
22	472.223,43 476.442,149	23	472.219,236 476.436,159	7.313	23	472.219,236 476.436,159	24	472.215,413 476.429,016	8.102	24	472.215,413 476.429,016	25	472.211,696 476.420,53	9.264
25	472.211,696 476.420,53	26	472.206,514 476.415,965	6.905	26	472.206,514 476.415,965	27	472.199,193 476.412,327	8.175	27	472.199,193 476.412,327	28	472.191,656 476.410,411	7.776
28	472.191,656 476.410,411	29	472.182,277 476.409,602	9.415	29	472.182,277 476.409,602	30	472.169,37 476.409,153	12.914	30	472.169,37 476.409,153	31	472.152,896 476.407,962	16.518
31	472.152,896 476.407,962	32	472.140,774 476.406,537	12.206	32	472.140,774 476.406,537	33	472.136,032 476.404,724	5.077	33	472.136,032 476.404,724	34	472.133,143 476.402,585	3.595
34	472.133,143 476.402,585	35	472.130,121 476.398,218	5.31	35	472.130,121 476.398,218	36	472.128,169 476.392,838	5.722	36	472.128,169 476.392,838	37	472.125,692 476.382,215	10.909
37	472.125,692 476.382,215	38	472.124,398 476.377,295	5.087	38	472.124,398 476.377,295	39	472.120,415 476.371,62	6.933	39	472.120,415 476.371,62	40	472.116,582 476.368,48	4.955
40	472.116,582 476.368,48	41	472.110,534 476.365,132	6.913	41	472.110,534 476.365,132	42	472.104,781 476.362,182	6.465	42	472.104,781 476.362,182	1	472.101,572 476.359,258	4.341

** Lungimile segmentelor sunt determinate în planul de proiecție Stereo 70 și sunt rotunjite la 1 milimetru.

*** Distanța dintre puncte este formată din segmente cumulate ce sunt mai mici decât valoarea 1 milimetru.

**DATE DESPRE IMOBILUL NR. 9515**

Oficiul de Cadastru și Publicitate Imobiliară SIBIU
Biroul de Cadastru și Publicitate Imobiliară Avrig

A. Partea I. Descrierea imobilului

TEREN Extravilan

Adresa: Jud. Sibiu

Nr. Crt	Nr cadastral Nr. topografic	Suprafața* (mp)	Observații / Referințe
A1		21.981	Sector cadastral:47 Teren neimprejmuit;

B. Partea II. Proprietari și acte

Inscrieri privitoare la dreptul de proprietate și alte drepturi reale		Referințe
/		
Act Normativ nr. 7, din 13/03/1996 emis de Parlamentul României (art. 13 alin 15);		
B1	Inscrierea provizorie, drept de PROPRIETATE, dobandit prin Lege, cota actuala 1/1	A1
1) COMUNA ARPAȘU DE JOS, CIF:4270708, Proprietar Neidentificat		

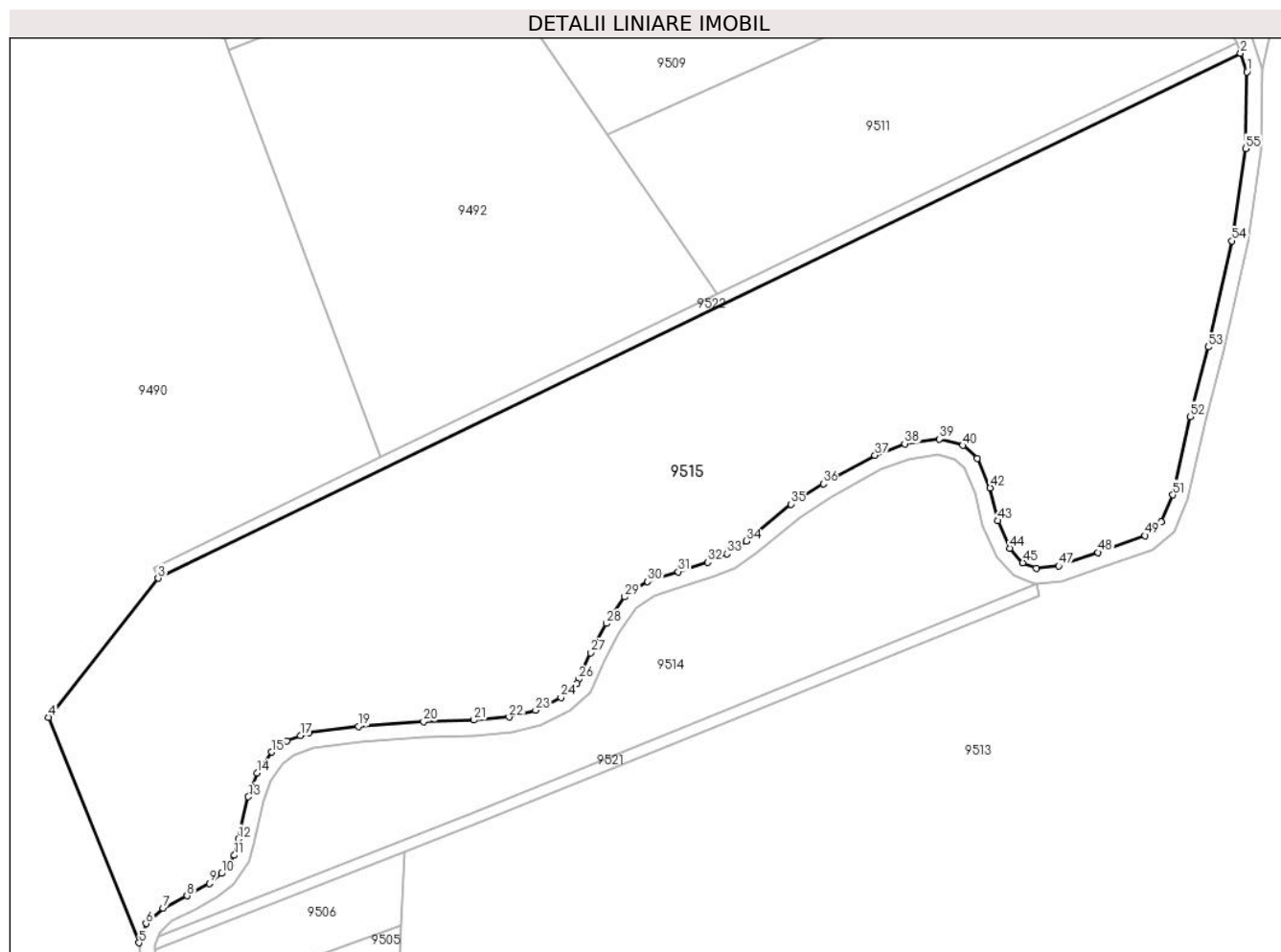
C. Partea III. SARCINI .

Inscrieri privind dezmembramintele dreptului de proprietate, drepturi reale de garanție și sarcini	Referințe
NU SUNT	

Teren

Nr cadastral	Suprafața (mp)*	Observații / Referințe
	21.981	

* Suprafața este determinată în planul de proiecție Stereo 70.



Date referitoare la teren

Crt	Categorie folosință	Intravilan	Suprafața (mp)	Tarla	Parcelă	Nr. topo	Observații / Referințe
1	faneata	NU	21.981	48	1550	-	

Lungime Segmente

1) Valorile lungimilor segmentelor sunt obținute din proiecție în plan.

Punct început	X / Y	Punct sfârșit	X / Y	Lungime segment
1	472.379,684 476.579,245	2	472.378,089 476.584,019	5.034
4	472.073,245 476.414,275	5	472.096,367 476.356,657	62.085
7	472.102,481 476.365,497	8	472.108,652 476.368,663	6.935
10	472.117,456 476.374,367	11	472.120,712 476.379,006	5.667
13	472.124,328 476.393,979	14	472.126,538 476.400,068	6.478
16	472.134,092 476.408,265	17	472.137,628 476.409,617	3.786
2	472.101,303 476.449,82	3	472.101,303 476.449,82	307.603
5	472.098,151 476.361,551	6	472.098,151 476.361,551	5.209
8	472.108,652 476.368,663	9	472.114,327 476.371,805	6.487
11	472.120,712 476.379,006	12	472.121,809 476.383,178	4.313
14	472.126,538 476.400,068	15	472.130,23 476.405,405	6.49
17	472.137,628 476.409,617	18	472.139,811 476.410,452	2.337
3	472.101,303 476.449,82	4	472.073,245 476.414,275	45.285
6	472.098,151 476.361,551	7	472.102,481 476.365,497	5.859
9	472.114,327 476.371,805	10	472.117,456 476.374,367	4.045
12	472.121,809 476.383,178	13	472.124,328 476.393,979	11.091
15	472.130,23 476.405,405	16	472.134,092 476.408,265	4.805
18	472.139,811 476.410,452	19	472.152,518 476.411,945	12.794

Punct început	X / Y	Punct sfârșit	X / Y	Lungime segment	Punct început	X / Y	Punct sfârșit	X / Y	Lungime segment	Punct început	X / Y	Punct sfârșit	X / Y	Lungime segment
19	472.152,518 476.411,945	20	472.169,157 476.413,148	16.682	20	472.169,157 476.413,148	21	472.182,035 476.413,596	12.886	21	472.182,035 476.413,596	22	472.190,987 476.414,368	8.985
22	472.190,987 476.414,368	23	472.197,794 476.416,099	7.024	23	472.197,794 476.416,099	24	472.204,264 476.419,313	7.224	24	472.204,264 476.419,313	25	472.208,387 476.422,946	5.495
25	472.208,387 476.422,946	26	472.208,831 476.423,96	1.107	26	472.208,831 476.423,96	27	472.211,812 476.430,764	7.428	27	472.211,812 476.430,764	28	472.215,822 476.438,257	8.498
28	472.215,822 476.438,257	29	472.220,575 476.445,046	8.287	29	472.220,575 476.445,046	30	472.226,415 476.449,009	7.058	30	472.226,415 476.449,009	31	472.234,22 476.451,493	8.19
31	472.234,22 476.451,493	32	472.241,853 476.453,923	8.011	32	472.241,853 476.453,923	33	472.246,761 476.456,098	5.368	33	472.246,761 476.456,098	34	472.251,665 476.459,31	5.863
34	472.251,665 476.459,31	35	472.263,063 476.468,786	14.822	35	472.263,063 476.468,786	36	472.271,369 476.473,967	9.789	36	472.271,369 476.473,967	37	472.284,577 476.481,26	15.088
37	472.284,577 476.481,26	38	472.292,197 476.484,213	8.172	38	472.292,197 476.484,213	39	472.301,059 476.485,409	8.943	39	472.301,059 476.485,409	40	472.307,025 476.483,782	6.183
40	472.307,025 476.483,782	41	472.310,733 476.480,43	5.0	41	472.310,733 476.480,43	42	472.314,081 476.472,929	8.214	42	472.314,081 476.472,929	43	472.316,03 476.464,549	8.603
43	472.316,03 476.464,549	44	472.319,148 476.457,506	7.702	44	472.319,148 476.457,506	45	472.322,41 476.453,812	4.929	45	472.322,41 476.453,812	46	472.325,859 476.452,383	3.733
46	472.325,859 476.452,383	47	472.331,595 476.452,964	5.765	47	472.331,595 476.452,964	48	472.341,674 476.456,423	10.656	48	472.341,674 476.456,423	49	472.353,659 476.460,712	12.729
49	472.353,659 476.460,712	50	472.357,847 476.464,222	5.465	50	472.357,847 476.464,222	51	472.360,809 476.471,147	7.531	51	472.360,809 476.471,147	52	472.365,147 476.491,134	20.453
52	472.365,147 476.491,134	53	472.369,833 476.508,935	18.407	53	472.369,833 476.508,935	54	472.375,928 476.536,048	27.789	54	472.375,928 476.536,048	55	472.379,423 476.559,684	23.894
55	472.379,423 476.559,684	1	472.379,684 476.579,245	19.562										

** Lungimile segmentelor sunt determinate în planul de proiecție Stereo 70 și sunt rotunjite la 1 milimetru.

*** Distanța dintre puncte este formată din segmente cumulate ce sunt mai mici decât valoarea 1 milimetru.

**DATE DESPRE IMOBILUL NR. 9516**

Oficiul de Cadastru și Publicitate Imobiliară SIBIU
Biroul de Cadastru și Publicitate Imobiliară Avrig

A. Partea I. Descrierea imobilului

TEREN Extravilan

Adresa: Jud. Sibiu

Nr. Crt	Nr cadastral Nr. topografic	Suprafața* (mp)	Observații / Referințe
A1		7.150	Sector cadastral:47 Teren neimprejmuit;

B. Partea II. Proprietari și acte

Inscrieri privitoare la dreptul de proprietate și alte drepturi reale		Referințe
/		
Act Normativ nr. 7, din 13/03/1996 emis de Parlamentul României (art. 13 alin 15);		
B1	Inscrierea provizorie, drept de PROPRIETATE, dobandit prin Lege, cota actuala 1/1	A1
1) COMUNA ARPAȘU DE JOS, CIF:4270708, Proprietar Neidentificat		

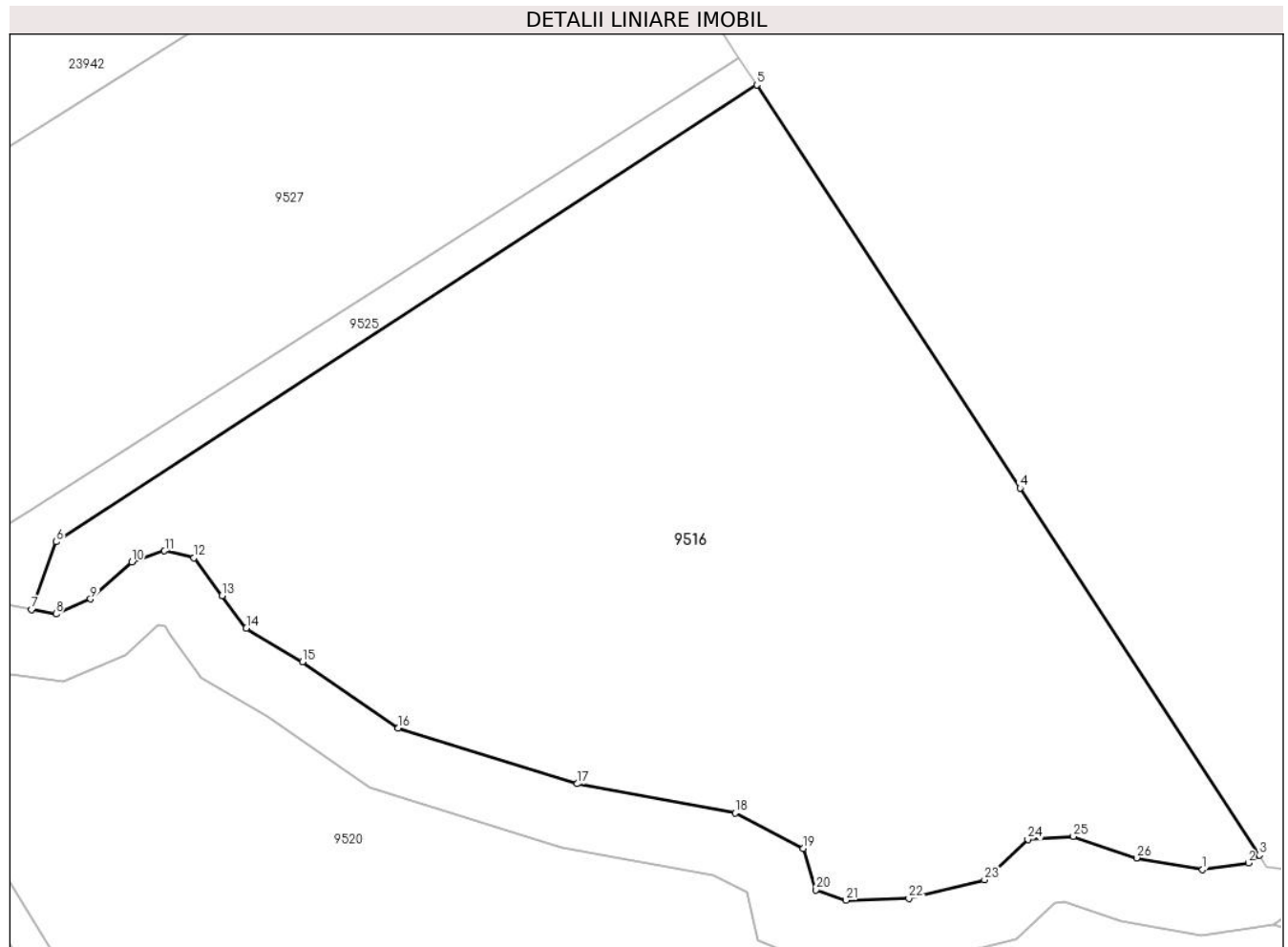
C. Partea III. SARCINI .

Inscrieri privind dezmembramintele dreptului de proprietate, drepturi reale de garanție și sarcini	Referințe
NU SUNT	

Teren

Nr cadastral	Suprafața (mp)*	Observații / Referințe
	7.150	

* Suprafața este determinată în planul de proiecție Stereo 70.



Date referitoare la teren

Crt	Categorie folosință	Intra vilan	Suprafața (mp)	Tarla	Parcelă	Nr. topo	Observații / Referințe
1	faneata	NU	7.150	48	1547	-	

Lungime Segmente

1) Valorile lungimilor segmentelor sunt obținute din proiecție în plan.

Punct început	X / Y	Punct sfârșit	X / Y	Lungime segment (** (m)
1	472.320,088 476.967,65	2	472.325,72 476.968,477	5.692
3	472.327,081 476.969,442	4	472.297,65 477.014,53	53.844
5	472.265,283 477.064,076	6	472.179,132 477.007,933	102.83
7	472.176,076 476.999,602	8	472.179,074 476.999,054	3.048
9	472.183,331 477.000,893	10	472.188,418 477.005,447	6.827

Punct început	X / Y	Punct sfârșit	X / Y	Lungime segment (** (m)
2	472.325,72 476.968,477	3	472.327,081 476.969,442	1.669
4	472.297,65 477.014,53	5	472.265,283 477.064,076	59.181
6	472.179,132 477.007,933	7	472.176,076 476.999,602	8.873
8	472.179,074 476.999,054	9	472.183,331 477.000,893	4.637
10	472.188,418 477.005,447	11	472.192,44 477.006,802	4.244

Punct început	X / Y	Punct sfârșit	X / Y	Lungime segment (** (m)
11	472.192,44 477.006,802	12	472.196,062 477.005,957	3.719
13	472.199,508 477.001,312	14	472.202,486 476.997,297	4.999
15	472.209,39 476.993,183	16	472.221,161 476.985,023	14.323
17	472.243,172 476.978,187	18	472.262,595 476.974,599	19.752
19	472.271,006 476.970,27	20	472.272,566 476.965,152	5.351
21	472.276,222 476.963,869	22	472.283,96 476.964,115	7.742
23	472.293,274 476.966,386	24	472.298,598 476.971,339	7.272
25	472.304,204 476.971,728	26	472.311,968 476.969,09	8.2

Punct început	X / Y	Punct sfârșit	X / Y	Lungime segment (** (m)
12	472.196,062 477.005,957	13	472.199,508 477.001,312	5.783
14	472.202,486 476.997,297	15	472.209,39 476.993,183	8.037
16	472.221,161 476.985,023	17	472.243,172 476.978,187	23.048
18	472.262,595 476.974,599	19	472.271,006 476.970,27	9.459
20	472.272,566 476.965,152	21	472.276,222 476.963,869	3.874
22	472.283,96 476.964,115	23	472.293,274 476.966,386	9.587
24	472.298,598 476.971,339	25	472.304,204 476.971,728	5.619
26	472.311,968 476.969,09	1	472.320,088 476.967,65	8.247

** Lungimile segmentelor sunt determinate în planul de proiecție Stereo 70 și sunt rotunjite la 1 milimetru.

*** Distanța dintre puncte este formată din segmente cumulate ce sunt mai mici decât valoarea 1 milimetru.

**DATE DESPRE IMOBILUL NR. 9517**

Oficiul de Cadastru și Publicitate Imobiliară SIBIU
Biroul de Cadastru și Publicitate Imobiliară Avrig

A. Partea I. Descrierea imobilului

TEREN Extravilan

Adresa: Jud. Sibiu

Nr. Crt	Nr cadastral Nr. topografic	Suprafața* (mp)	Observații / Referințe
A1		10.518	Sector cadastral:47 Teren neimprijmit;

B. Partea II. Proprietari și acte

Inscrieri privitoare la dreptul de proprietate și alte drepturi reale		Referințe
/		
Act Normativ nr. 1705, din 29/11/2006 emis de GUVERNUL ROMÂNIEI;		
B1	Intabulare, drept de PROPRIETATE, dobandit prin Lege, cota actuala 1/1 1) STATUL ROMÂN , CIF:9999999999999, DOMENIUL PUBLIC	A1
Act Notarial nr. 107, din 25/09/1996 emis de PARLAMENTUL ROMÂNIEI (+ Adeverința nr. 6774/03.10.2023 emisă SGA SIBIU);		
B2	Intabulare, drept de ADMINISTRARE, dobandit prin Lege, cota actuala 1/1 1) ADMINISTRAȚIA NAȚIONALĂ APELE ROMÂNE PRIN ADMINISTRAȚIA BAZINALĂ DE APĂ OLT , CIF: 23730128	A1

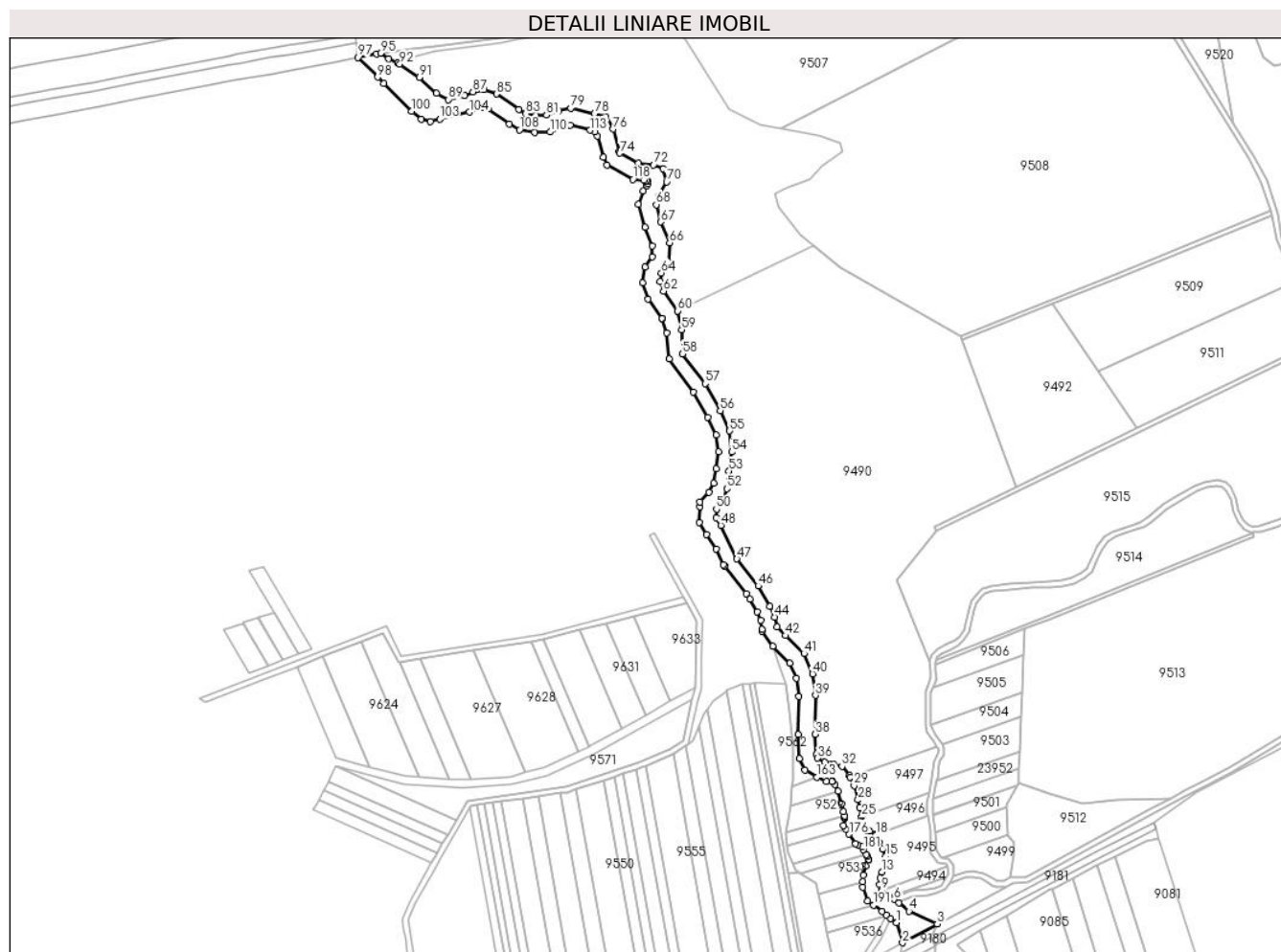
C. Partea III. SARCINI .

Inscrieri privind dezmembramintele dreptului de proprietate, drepturi reale de garanție și sarcini	Referințe
NU SUNT	

Teren

Nr cadastral	Suprafața (mp)*	Observații / Referințe
	10.518	

* Suprafața este determinată în planul de proiecție Stereo 70.



Date referitoare la teren

Crt	Categorie folosință	Intravilan	Suprafața (mp)	Tarla	Parcelă	Nr. topo	Observații / Referințe
1	ape curgătoare	NU	10.518	48	1527	-	

Lungime Segmente

1) Valorile lungimilor segmentelor sunt obținute din proiecție în plan.

Punct început	X / Y	Punct sfârșit	X / Y	Lungime segment	Punct început	X / Y	Punct sfârșit	X / Y	Lungime segment	Punct început	X / Y	Punct sfârșit	X / Y	Lungime segment
1	472.072,717 476.171,036	2	472.077,196 476.156,773	14.95	2	472.077,196 476.156,773	3	472.101,831 476.170,139	28.027	3	472.101,831 476.170,139	4	472.081,682 476.179,236	22.108
4	472.081,682 476.179,236	5	472.074,429 476.185,02	9.276	5	472.074,429 476.185,02	6	472.071,172 476.187,617	4.166	6	472.071,172 476.187,617	7	472.069,782 476.188,725	1.778
7	472.069,782 476.188,725	8	472.068,826 476.189,402	1.172	8	472.068,826 476.189,402	9	472.062,386 476.193,961	7.89	9	472.062,386 476.193,961	10	472.062,293 476.194,027	0.115
10	472.062,293 476.194,027	11	472.060,884 476.197,974	4.191	11	472.060,884 476.197,974	12	472.061,081 476.202,855	4.885	12	472.061,081 476.202,855	13	472.062,368 476.207,172	4.504
13	472.062,368 476.207,172	14	472.064,938 476.212,668	6.067	14	472.064,938 476.212,668	15	472.065,15 476.218,112	5.449	15	472.065,15 476.218,112	16	472.062,888 476.223,467	5.813

Punct început	X / Y	Punct sfârșit	X / Y	Lungime segment	Punct început	X / Y	Punct sfârșit	X / Y	Lungime segment	Punct început	X / Y	Punct sfârșit	X / Y	Lungime segment
16	472.062,888 476.223,467	17	472.060,288 476.227,959	5.19	17	472.060,288 476.227,959	18	472.058,435 476.233,368	5.718	18	472.058,435 476.233,368	19	472.058,004 476.233,611	0.494
19	472.058,004 476.233,611	20	472.053,646 476.236,068	5.003	20	472.053,646 476.236,068	21	472.051,684 476.236,842	2.109	21	472.051,684 476.236,842	22	472.049,133 476.240,605	4.546
22	472.049,133 476.240,605	23	472.047,853 476.242,563	2.34	23	472.047,853 476.242,563	24	472.048,056 476.243,5	0.959	24	472.048,056 476.243,5	25	472.048,205 476.246,1	2.603
25	472.048,205 476.246,1	26	472.048,309 476.247,932	1.836	26	472.048,309 476.247,932	27	472.046,552 476.253,105	5.463	27	472.046,552 476.253,105	28	472.045,534 476.258,322	5.315
28	472.045,534 476.258,322	29	472.042,745 476.268,554	10.606	29	472.042,745 476.268,554	30	472.040,061 476.274,443	6.471	30	472.040,061 476.274,443	31	472.039,481 476.275,716	1.4
31	472.039,481 476.275,716	32	472.034,128 476.282,229	8.43	32	472.034,128 476.282,229	33	472.028,42 476.283,542	5.857	33	472.028,42 476.283,542	34	472.025,483 476.283,56	2.937
34	472.025,483 476.283,56	35	472.021,768 476.285,17	4.049	35	472.021,768 476.285,17	36	472.016,882 476.287,95	5.621	36	472.016,882 476.287,95	37	472.015,627 476.290,521	2.861
37	472.015,627 476.290,521	38	472.015,167 476.304,915	14.401	38	472.015,167 476.304,915	39	472.015,324 476.332,63	27.715	39	472.015,324 476.332,63	40	472.013,222 476.347,894	15.408
40	472.013,222 476.347,894	41	472.007,223 476.362,272	15.579	41	472.007,223 476.362,272	42	471.993,868 476.375,026	18.467	42	471.993,868 476.375,026	43	471.987,864 476.381,142	8.57
43	471.987,864 476.381,142	44	471.986,316 476.388,228	7.254	44	471.986,316 476.388,228	45	471.982,637 476.395,871	8.482	45	471.982,637 476.395,871	46	471.974,447 476.410,404	16.683
46	471.974,447 476.410,404	47	471.959,32 476.429,575	24.42	47	471.959,32 476.429,575	48	471.947,911 476.453,494	26.501	48	471.947,911 476.453,494	49	471.944,648 476.458,78	6.212
49	471.944,648 476.458,78	50	471.944,857 476.464,889	6.112	50	471.944,857 476.464,889	51	471.949,511 476.469,8	6.766	51	471.949,511 476.469,8	52	471.952,218 476.479,5	10.07
52	471.952,218 476.479,5	53	471.953,832 476.491,877	12.482	53	471.953,832 476.491,877	54	471.955,595 476.505,533	13.77	54	471.955,595 476.505,533	55	471.954,21 476.520,534	15.064
55	471.954,21 476.520,534	56	471.947,588 476.534,898	15.817	56	471.947,588 476.534,898	57	471.936,864 476.554,188	22.071	57	471.936,864 476.554,188	58	471.920,676 476.575,119	26.461
58	471.920,676 476.575,119	59	471.920,11 476.592,286	17.176	59	471.920,11 476.592,286	60	471.917,286 476.605,732	13.739	60	471.917,286 476.605,732	61	471.917,142 476.605,934	0.249
61	471.917,142 476.605,934	62	471.907,141 476.619,938	17.209	62	471.907,141 476.619,938	63	471.904,79 476.626,812	7.264	63	471.904,79 476.626,812	64	471.905,671 476.632,761	6.014
64	471.905,671 476.632,761	65	471.910,789 476.640,526	9.3	65	471.910,789 476.640,526	66	471.911,505 476.654,092	13.584	66	471.911,505 476.654,092	67	471.905,328 476.669,04	16.175
67	471.905,328 476.669,04	68	471.902,012 476.681,264	12.665	68	471.902,012 476.681,264	69	471.903,652 476.686,496	5.483	69	471.903,652 476.686,496	70	471.909,473 476.697,38	12.343
70	471.909,473 476.697,38	71	471.907,088 476.707,005	9.916	71	471.907,088 476.707,005	72	471.900,053 476.709,537	7.476	72	471.900,053 476.709,537	73	471.889,202 476.710,892	10.936
73	471.889,202 476.710,892	74	471.876,18 476.717,95	14.811	74	471.876,18 476.717,95	75	471.875,786 476.718,849	0.982	75	471.875,786 476.718,849	76	471.871,478 476.735,021	16.736
76	471.871,478 476.735,021	77	471.866,165 476.743,562	10.059	77	471.866,165 476.743,562	78	471.858,02 476.745,761	8.436	78	471.858,02 476.745,761	79	471.841,122 476.749,89	17.395
79	471.841,122 476.749,89	80	471.832,602 476.748,212	8.684	80	471.832,602 476.748,212	81	471.824,217 476.744,855	9.033	81	471.824,217 476.744,855	82	471.816,252 476.744,783	7.965
82	471.816,252 476.744,783	83	471.809,024 476.745,946	7.321	83	471.809,024 476.745,946	84	471.804,209 476.748,868	5.632	84	471.804,209 476.748,868	85	471.788,335 476.759,979	19.377
85	471.788,335 476.759,979	86	471.779,421 476.763,278	9.505	86	471.779,421 476.763,278	87	471.771,692 476.761,452	7.942	87	471.771,692 476.761,452	88	471.765,763 476.758,626	6.568
88	471.765,763 476.758,626	89	471.754,18 476.755,946	11.889	89	471.754,18 476.755,946	90	471.745,712 476.760,406	9.571	90	471.745,712 476.760,406	91	471.733,642 476.771,764	16.574
91	471.733,642 476.771,764	92	471.719,658 476.781,154	16.844	92	471.719,658 476.781,154	93	471.718,109 476.781,909	1.724	93	471.718,109 476.781,909	94	471.711,616 476.785,078	7.225
94	471.711,616 476.785,078	95	471.705,992 476.788,9	6.799	95	471.705,992 476.788,9	96	471.703,002 476.788,498	3.017	96	471.703,002 476.788,498	97	471.690,085 476.785,906	13.174
97	471.690,085 476.785,906	98	471.703,942 476.771,893	19.708	98	471.703,942 476.771,893	99	471.708,219 476.767,568	6.082	99	471.708,219 476.767,568	100	471.728,072 476.747,829	27.996
100	471.728,072 476.747,829	101	471.735,005 476.742,119	8.982	101	471.735,005 476.742,119	102	471.741,447 476.740,414	6.663	102	471.741,447 476.740,414	103	471.748,038 476.742,209	6.832
103	471.748,038 476.742,209	104	471.769,058 476.747,071	21.575	104	471.769,058 476.747,071	105	471.779,254 476.750,544	10.772	105	471.779,254 476.750,544	106	471.782,72 476.749,262	3.695
106	471.782,72 476.749,262	107	471.797,649 476.738,812	18.223	107	471.797,649 476.738,812	108	471.804,803 476.734,472	8.368	108	471.804,803 476.734,472	109	471.815,347 476.732,774	10.679
109	471.815,347 476.732,774	110	471.826,582 476.732,876	11.235	110	471.826,582 476.732,876	111	471.836,021 476.736,654	10.167	111	471.836,021 476.736,654	112	471.840,845 476.737,605	4.916
112	471.840,845 476.737,605	113	471.855,032 476.734,138	14.605	113	471.855,032 476.734,138	114	471.858,473 476.733,209	3.564	114	471.858,473 476.733,209	115	471.860,343 476.730,202	3.541

Punct început	X / Y	Punct sfârșit	X / Y	Lungime segment	Punct început	X / Y	Punct sfârșit	X / Y	Lungime segment	Punct început	X / Y	Punct sfârșit	X / Y	Lungime segment
115	471.860,343 476.730,202	116	471.864,427 476.714,873	15.864	116	471.864,427 476.714,873	117	471.866,843 476.709,362	6.018	117	471.866,843 476.709,362	118	471.885,471 476.699,264	21.189
118	471.885,471 476.699,264	119	471.893,295 476.698,617	7.851	119	471.893,295 476.698,617	120	471.895,027 476.698,474	1.738	120	471.895,027 476.698,474	121	471.896,159 476.697,93	1.256
121	471.896,159 476.697,93	122	471.896,134 476.696,298	1.632	122	471.896,134 476.696,298	123	471.895,309 476.694,665	1.829	123	471.895,309 476.694,665	124	471.892,539 476.691,161	4.467
124	471.892,539 476.691,161	125	471.889,513 476.681,507	10.117	125	471.889,513 476.681,507	126	471.893,946 476.665,162	16.935	126	471.893,946 476.665,162	127	471.899,379 476.652,016	14.225
127	471.899,379 476.652,016	128	471.898,977 476.644,411	7.616	128	471.898,977 476.644,411	129	471.894,19 476.637,147	8.7	129	471.894,19 476.637,147	130	471.892,492 476.625,686	11.586
130	471.892,492 476.625,686	131	471.896,355 476.614,393	11.936	131	471.896,355 476.614,393	132	471.906,162 476.600,66	16.875	132	471.906,162 476.600,66	133	471.906,434 476.600,28	0.467
133	471.906,434 476.600,28	134	471.909,674 476.590,195	10.592	134	471.909,674 476.590,195	135	471.911,31 476.571,598	18.669	135	471.911,31 476.571,598	136	471.928,177 476.548,062	28.956
136	471.928,177 476.548,062	137	471.938,564 476.530,197	20.665	137	471.938,564 476.530,197	138	471.944,52 476.517,665	13.875	138	471.944,52 476.517,665	139	471.946,358 476.505,791	12.016
139	471.946,358 476.505,791	140	471.944,561 476.493,631	12.292	140	471.944,561 476.493,631	141	471.943,042 476.483,353	10.39	141	471.943,042 476.483,353	142	471.939,646 476.476,835	7.349
142	471.939,646 476.476,835	143	471.933,019 476.469,844	9.634	143	471.933,019 476.469,844	144	471.932,915 476.466,809	3.036	144	471.932,915 476.466,809	145	471.932,531 476.455,564	11.252
145	471.932,531 476.455,564	146	471.937,82 476.446,997	10.068	146	471.937,82 476.446,997	147	471.944,689 476.436,759	12.329	147	471.944,689 476.436,759	148	471.949,913 476.425,361	12.538
148	471.949,913 476.425,361	149	471.950,52 476.424,594	0.978	149	471.950,52 476.424,594	150	471.966,085 476.404,929	25.08	150	471.966,085 476.404,929	151	471.968,469 476.401,024	4.575
151	471.968,469 476.401,024	152	471.973,966 476.392,021	10.548	152	471.973,966 476.392,021	153	471.976,519 476.386,162	6.391	153	471.976,519 476.386,162	154	471.977,073 476.379,396	6.789
154	471.977,073 476.379,396	155	471.977,179 476.378,098	1.303	155	471.977,179 476.378,098	156	471.984,939 476.367,459	13.168	156	471.984,939 476.367,459	157	471.997,072 476.355,436	17.081
157	471.997,072 476.355,436	158	472.001,547 476.344,712	11.621	158	472.001,547 476.344,712	159	472.003,32 476.331,841	12.992	159	472.003,32 476.331,841	160	472.003,166 476.304,757	27.085
160	472.003,166 476.304,757	161	472.003,716 476.287,567	17.199	161	472.003,716 476.287,567	162	472.007,725 476.279,354	9.139	162	472.007,725 476.279,354	163	472.016,398 476.274,419	9.979
163	472.016,398 476.274,419	164	472.022,959 476.271,575	7.151	164	472.022,959 476.271,575	165	472.027,022 476.271,55	4.063	165	472.027,022 476.271,55	166	472.027,454 476.271,451	0.443
166	472.027,454 476.271,451	167	472.029,212 476.269,311	2.77	167	472.029,212 476.269,311	168	472.031,422 476.264,462	5.329	168	472.031,422 476.264,462	169	472.033,84 476.255,591	9.194
169	472.033,84 476.255,591	170	472.034,929 476.250,011	5.685	170	472.034,929 476.250,011	171	472.035,975 476.246,932	3.252	171	472.035,975 476.246,932	172	472.036,196 476.246,284	0.685
172	472.036,196 476.246,284	173	472.036,129 476.245,125	1.161	173	472.036,129 476.245,125	174	472.035,061 476.240,198	5.041	174	472.035,061 476.240,198	175	472.036,84 476.237,478	3.251
175	472.036,84 476.237,478	176	472.039,144 476.233,955	4.21	176	472.039,144 476.233,955	177	472.043,831 476.227,039	8.354	177	472.043,831 476.227,039	178	472.045,614 476.226,336	1.917
178	472.045,614 476.226,336	179	472.048,473 476.225,208	3.074	179	472.048,473 476.225,208	180	472.048,563 476.225,158	0.103	180	472.048,563 476.225,158	181	472.049,316 476.222,961	2.322
181	472.049,316 476.222,961	182	472.051,248 476.219,623	3.856	182	472.051,248 476.219,623	183	472.052,126 476.218,106	1.753	183	472.052,126 476.218,106	184	472.053,055 476.215,907	2.387
184	472.053,055 476.215,907	185	472.053,041 476.215,556	0.351	185	472.053,041 476.215,556	186	472.051,121 476.211,45	4.533	186	472.051,121 476.211,45	187	472.049,152 476.204,841	6.896
187	472.049,152 476.204,841	188	472.048,969 476.200,312	4.533	188	472.048,969 476.200,312	189	472.048,8 476.196,133	4.183	189	472.048,8 476.196,133	190	472.052,265 476.186,423	10.309
190	472.052,265 476.186,423	191	472.056,473 476.183,444	5.156	191	472.056,473 476.183,444	192	472.062,569 476.179,129	7.468	192	472.062,569 476.179,129	193	472.065,554 476.176,749	3.818
193	472.065,554 476.176,749	194	472.068,755 476.174,196	4.094	194	472.068,755 476.174,196	1	472.072,717 476.171,036	5.068					

** Lungimile segmentelor sunt determinate în planul de proiecție Stereo 70 și sunt rotunjite la 1 milimetru.

*** Distanța dintre puncte este formată din segmente cumulate ce sunt mai mici decât valoarea 1 milimetru.

**DATE DESPRE IMOBILUL NR. 9518**

Oficiul de Cadastru și Publicitate Imobiliară SIBIU
Biroul de Cadastru și Publicitate Imobiliară Avrig

A. Partea I. Descrierea imobilului

TEREN Extravilan

Adresa: Jud. Sibiu

Nr. Crt	Nr cadastral Nr. topografic	Suprafața* (mp)	Observații / Referințe
A1		4.527	Sector cadastral:47 Teren neimprejmuit;

B. Partea II. Proprietari și acte

Inscrieri privitoare la dreptul de proprietate și alte drepturi reale		Referințe
/		
Act Normativ nr. 7, din 13/03/1996 emis de Parlamentul României (art. 13 alin 15);		
B1	Inscrierea provizorie, drept de PROPRIETATE, dobandit prin Lege, cota actuala 1/1 1) COMUNA ARPAȘU DE JOS, CIF:4270708, PROPRIETAR NEIDENTIFICAT	A1

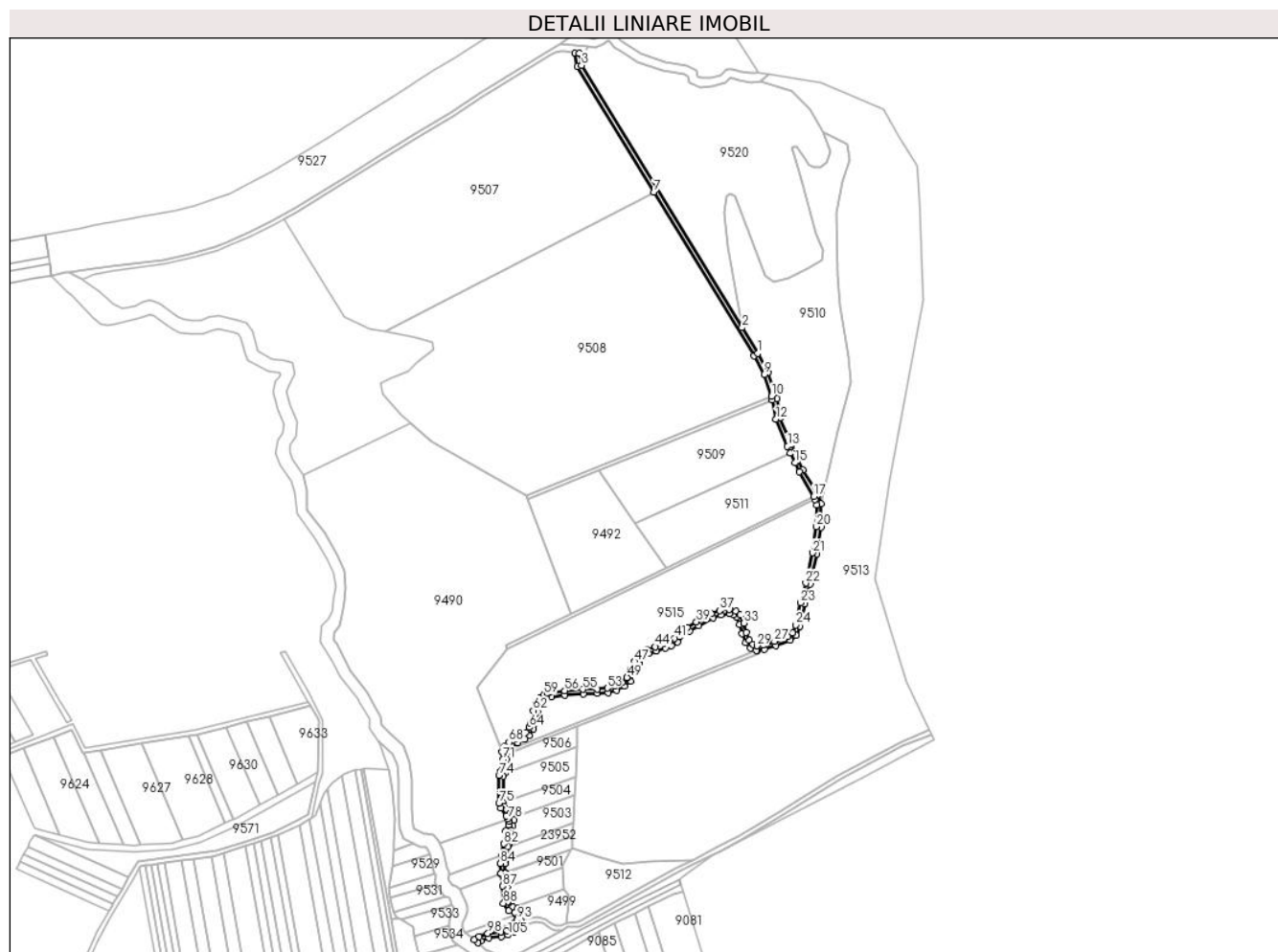
C. Partea III. SARCINI .

Inscrieri privind dezmembramintele dreptului de proprietate, drepturi reale de garanție și sarcini	Referințe
NU SUNT	

Teren

Nr cadastral	Suprafața (mp)*	Observații / Referințe
	4.527	

* Suprafața este determinată în planul de proiecție Stereo 70.



Date referitoare la teren

Crt	Categorie folosință	Intravilan	Suprafața (mp)	Tarla	Parcelă	Nr. topo	Observații / Referințe
1	drum	NU	4.527	48	1566, 1561, 1554/1	-	

Lungime Segmente

1) Valorile lungimilor segmentelor sunt obținute din proiecție în plan.

Punct început	X / Y	Punct sfârșit	X / Y	Lungime segment	Punct început	X / Y	Punct sfârșit	X / Y	Lungime segment	Punct început	X / Y	Punct sfârșit	X / Y	Lungime segment
1	472.326,645 476.715,657	2	472.312,475 476.738,812	27.146	2	472.312,475 476.738,812	3	472.167,877 476.975,095	277.017	3	472.167,877 476.975,095	4	472.165,94 476.985,655	10.736
4	472.165,94 476.985,655	5	472.161,829 476.985,895	4.118	5	472.161,829 476.985,895	6	472.164,077 476.973,642	12.458	6	472.164,077 476.973,642	7	472.233,014 476.860,994	132.067
7	472.233,014 476.860,994	8	472.323,173 476.713,667	172.726	8	472.323,173 476.713,667	9	472.332,331 476.696,581	19.385	9	472.332,331 476.696,581	10	472.339,068 476.676,976	20.73
10	472.339,068 476.676,976	11	472.339,636 476.673,968	3.062	11	472.339,636 476.673,968	12	472.342,955 476.656,396	17.883	12	472.342,955 476.656,396	13	472.353,349 476.632,108	26.418
13	472.353,349 476.632,108	14	472.356,002 476.626,224	6.454	14	472.356,002 476.626,224	15	472.360,106 476.617,124	9.983	15	472.360,106 476.617,124	16	472.363,778 476.608,981	8.932

Punct început	X / Y	Punct sfârșit	X / Y	Lungime segment	Punct început	X / Y	Punct sfârșit	X / Y	Lungime segment	Punct început	X / Y	Punct sfârșit	X / Y	Lungime segment
16	472.363,778 476.608,981	17	472.377,028 476.586,839	25.804	17	472.377,028 476.586,839	18	472.378,089 476.584,019	3.013	18	472.378,089 476.584,019	19	472.379,684 476.579,245	5.034
19	472.379,684 476.579,245	20	472.379,423 476.559,684	19.562	20	472.379,423 476.559,684	21	472.375,928 476.536,048	23.894	21	472.375,928 476.536,048	22	472.369,833 476.508,935	27.789
22	472.369,833 476.508,935	23	472.365,147 476.491,134	18.407	23	472.365,147 476.491,134	24	472.360,809 476.471,147	20.453	24	472.360,809 476.471,147	25	472.357,847 476.464,222	7.531
25	472.357,847 476.464,222	26	472.353,659 476.460,712	5.465	26	472.353,659 476.460,712	27	472.341,674 476.456,423	12.729	27	472.341,674 476.456,423	28	472.331,595 476.452,964	10.656
28	472.331,595 476.452,964	29	472.325,859 476.452,383	5.765	29	472.325,859 476.452,383	30	472.322,41 476.453,812	3.733	30	472.322,41 476.453,812	31	472.319,148 476.457,506	4.929
31	472.319,148 476.457,506	32	472.316,03 476.464,549	7.702	32	472.316,03 476.464,549	33	472.314,081 476.472,929	8.603	33	472.314,081 476.472,929	34	472.310,733 476.480,43	8.214
34	472.310,733 476.480,43	35	472.307,025 476.483,782	5.0	35	472.307,025 476.483,782	36	472.301,059 476.485,409	6.183	36	472.301,059 476.485,409	37	472.292,197 476.484,213	8.943
37	472.292,197 476.484,213	38	472.284,577 476.481,26	8.172	38	472.284,577 476.481,26	39	472.271,369 476.473,967	15.088	39	472.271,369 476.473,967	40	472.263,063 476.468,786	9.789
40	472.263,063 476.468,786	41	472.251,665 476.459,31	14.822	41	472.251,665 476.459,31	42	472.246,761 476.456,098	5.863	42	472.246,761 476.456,098	43	472.241,853 476.453,923	5.368
43	472.241,853 476.453,923	44	472.234,22 476.451,493	8.011	44	472.234,22 476.451,493	45	472.226,415 476.449,009	8.19	45	472.226,415 476.449,009	46	472.220,575 476.445,046	7.058
46	472.220,575 476.445,046	47	472.215,822 476.438,257	8.287	47	472.215,822 476.438,257	48	472.211,812 476.430,764	8.498	48	472.211,812 476.430,764	49	472.208,831 476.423,96	7.428
49	472.208,831 476.423,96	50	472.208,387 476.422,946	1.107	50	472.208,387 476.422,946	51	472.204,264 476.419,313	5.495	51	472.204,264 476.419,313	52	472.197,794 476.416,099	7.224
52	472.197,794 476.416,099	53	472.190,987 476.414,368	7.024	53	472.190,987 476.414,368	54	472.182,035 476.413,596	8.985	54	472.182,035 476.413,596	55	472.169,157 476.413,148	12.886
55	472.169,157 476.413,148	56	472.152,518 476.411,945	16.682	56	472.152,518 476.411,945	57	472.139,811 476.410,452	12.794	57	472.139,811 476.410,452	58	472.137,628 476.409,617	2.337
58	472.137,628 476.409,617	59	472.134,092 476.408,265	3.786	59	472.134,092 476.408,265	60	472.130,23 476.405,405	4.805	60	472.130,23 476.405,405	61	472.126,538 476.400,068	6.49
61	472.126,538 476.400,068	62	472.124,328 476.393,979	6.478	62	472.124,328 476.393,979	63	472.121,809 476.383,178	11.091	63	472.121,809 476.383,178	64	472.120,712 476.379,006	4.313
64	472.120,712 476.379,006	65	472.117,456 476.374,367	5.667	65	472.117,456 476.374,367	66	472.114,327 476.371,805	4.045	66	472.114,327 476.371,805	67	472.108,652 476.368,663	6.487
67	472.108,652 476.368,663	68	472.102,481 476.365,497	6.935	68	472.102,481 476.365,497	69	472.098,151 476.361,551	5.859	69	472.098,151 476.361,551	70	472.096,367 476.356,657	5.209
70	472.096,367 476.356,657	71	472.096,777 476.350,081	6.589	71	472.096,777 476.350,081	72	472.096,952 476.344,808	5.276	72	472.096,952 476.344,808	73	472.094,98 476.339,514	5.65
73	472.094,98 476.339,514	74	472.093,391 476.335,882	3.964	74	472.093,391 476.335,882	75	472.093,437 476.310,762	25.119	75	472.093,437 476.310,762	76	472.094,862 476.306,134	4.843
76	472.094,862 476.306,134	77	472.099,9 476.299,359	8.442	77	472.099,9 476.299,359	78	472.101,631 476.296,456	3.38	78	472.101,631 476.296,456	79	472.102,761 476.294,561	2.207
79	472.102,761 476.294,561	80	472.102,256 476.291,114	3.484	80	472.102,256 476.291,114	81	472.099,522 476.285,428	6.309	81	472.099,522 476.285,428	82	472.097,956 476.274,072	11.463
82	472.097,956 476.274,072	83	472.095,882 476.263,146	11.121	83	472.095,882 476.263,146	84	472.094,604 476.256,413	6.853	84	472.094,604 476.256,413	85	472.094,919 476.247,673	8.746
85	472.094,919 476.247,673	86	472.095,049 476.246,855	0.828	86	472.095,049 476.246,855	87	472.096,769 476.236,012	10.979	87	472.096,769 476.236,012	88	472.097,428 476.220,542	15.484
88	472.097,428 476.220,542	89	472.102,32 476.213,754	8.367	89	472.102,32 476.213,754	90	472.107,826 476.212,565	5.633	90	472.107,826 476.212,565	91	472.109,244 476.210,714	2.331
91	472.109,244 476.210,714	92	472.109,372 476.210,547	0.211	92	472.109,372 476.210,547	93	472.109,613 476.205,722	4.83	93	472.109,613 476.205,722	94	472.108,143 476.203,459	2.699
94	472.108,143 476.203,459	95	472.104,437 476.197,754	6.803	95	472.104,437 476.197,754	96	472.100,506 476.195,821	4.381	96	472.100,506 476.195,821	97	472.094,964 476.194,752	5.644
97	472.094,964 476.194,752	98	472.083,252 476.193,547	11.774	98	472.083,252 476.193,547	99	472.075,291 476.190,525	8.515	99	472.075,291 476.190,525	100	472.071,172 476.187,617	5.043
100	472.071,172 476.187,617	101	472.074,429 476.185,02	4.166	101	472.074,429 476.185,02	102	472.077,185 476.186,966	3.373	102	472.077,185 476.186,966	103	472.084,182 476.189,622	7.485
103	472.084,182 476.189,622	104	472.095,549 476.190,791	11.426	104	472.095,549 476.190,791	105	472.101,79 476.191,995	6.356	105	472.101,79 476.191,995	106	472.107,191 476.194,651	6.019
106	472.107,191 476.194,651	107	472.110,411 476.198,827	5.273	107	472.110,411 476.198,827	108	472.113,672 476.204,629	6.656	108	472.113,672 476.204,629	109	472.113,305 476.211,99	7.37
109	472.113,305 476.211,99	110	472.110,108 476.216,164	5.258	110	472.110,108 476.216,164	111	472.106,053 476.217,04	4.148	111	472.106,053 476.217,04	112	472.104,667 476.217,34	1.418
112	472.104,667 476.217,34	113	472.101,373 476.221,909	5.633	113	472.101,373 476.221,909	114	472.100,804 476.235,289	13.392	114	472.100,804 476.235,289	115	472.100,756 476.236,412	1.124

Punct început	X / Y	Punct sfârșit	X / Y	Lungime segment	Punct început	X / Y	Punct sfârșit	X / Y	Lungime segment	Punct început	X / Y	Punct sfârșit	X / Y	Lungime segment
115	472.100,756 476.236,412	116	472.098,994 476.247,515	11.24 2	116	472.098,994 476.247,515	117	472.098,908 476.248,06	0.552	117	472.098,908 476.248,06	118	472.098,618 476.256,108	8.054
118	472.098,618 476.256,108	119	472.099,189 476.259,119	3.064	119	472.099,189 476.259,119	120	472.101,578 476.271,705	12.81 1	120	472.101,578 476.271,705	121	472.101,905 476.273,425	1.751
121	472.101,905 476.273,425	122	472.103,399 476.284,26	10.93 7	122	472.103,399 476.284,26	123	472.104,382 476.286,305	2.269	123	472.104,382 476.286,305	124	472.106,125 476.289,93	4.022
124	472.106,125 476.289,93	125	472.106,926 476.295,388	5.516	125	472.106,926 476.295,388	126	472.105,48 476.297,812	2.823	126	472.105,48 476.297,812	127	472.103,231 476.301,583	4.39
127	472.103,231 476.301,583	128	472.100,772 476.304,889	4.12	128	472.100,772 476.304,889	129	472.098,482 476.307,968	3.837	129	472.098,482 476.307,968	130	472.097,436 476.311,368	3.557
130	472.097,436 476.311,368	131	472.097,436 476.311,421	0.054	131	472.097,436 476.311,421	132	472.097,392 476.335,048	23.62 7	132	472.097,392 476.335,048	133	472.098,63 476.337,878	3.088
133	472.098,63 476.337,878	134	472.100,976 476.344,151	6.698	134	472.100,976 476.344,151	135	472.100,773 476.350,272	6.124	135	472.100,773 476.350,272	136	472.100,493 476.354,764	4.501
136	472.100,493 476.354,764	137	472.100,412 476.356,072	1.31	137	472.100,412 476.356,072	138	472.101,207 476.358,27	2.337	138	472.101,207 476.358,27	139	472.101,572 476.359,258	1.053
139	472.101,572 476.359,258	140	472.104,781 476.362,182	4.341	140	472.104,781 476.362,182	141	472.110,534 476.365,132	6.465	141	472.110,534 476.365,132	142	472.116,582 476.368,48	6.913
142	472.116,582 476.368,48	143	472.120,415 476.371,62	4.955	143	472.120,415 476.371,62	144	472.124,398 476.377,295	6.933	144	472.124,398 476.377,295	145	472.125,692 476.382,215	5.087
145	472.125,692 476.382,215	146	472.128,169 476.392,838	10.90 9	146	472.128,169 476.392,838	147	472.130,121 476.398,218	5.722	147	472.130,121 476.398,218	148	472.133,143 476.402,585	5.31
148	472.133,143 476.402,585	149	472.136,032 476.404,724	3.595	149	472.136,032 476.404,724	150	472.140,774 476.406,537	5.077	150	472.140,774 476.406,537	151	472.152,896 476.407,962	12.20 6
151	472.152,896 476.407,962	152	472.169,37 476.409,153	16.51 8	152	472.169,37 476.409,153	153	472.182,277 476.409,602	12.91 4	153	472.182,277 476.409,602	154	472.191,656 476.410,411	9.415
154	472.191,656 476.410,411	155	472.199,193 476.412,327	7.776	155	472.199,193 476.412,327	156	472.206,514 476.415,965	8.175	156	472.206,514 476.415,965	157	472.211,696 476.420,53	6.905
157	472.211,696 476.420,53	158	472.215,413 476.429,016	9.264	158	472.215,413 476.429,016	159	472.219,236 476.436,159	8.102	159	472.219,236 476.436,159	160	472.223,43 476.442,149	7.313
160	472.223,43 476.442,149	161	472.228,181 476.445,373	5.742	161	472.228,181 476.445,373	162	472.235,433 476.447,682	7.61	162	472.235,433 476.447,682	163	472.243,274 476.450,178	8.229
163	472.243,274 476.450,178	164	472.248,68 476.452,573	5.912	164	472.248,68 476.452,573	165	472.254,047 476.456,089	6.417	165	472.254,047 476.456,089	166	472.265,411 476.465,536	14.77 8
166	472.265,411 476.465,536	167	472.273,396 476.470,516	9.411	167	472.273,396 476.470,516	168	472.286,275 476.477,628	14.71 2	168	472.286,275 476.477,628	169	472.293,201 476.480,312	7.428
169	472.293,201 476.480,312	170	472.300,79 476.481,337	7.657	170	472.300,79 476.481,337	171	472.305,051 476.480,175	4.417	171	472.305,051 476.480,175	172	472.307,425 476.478,028	3.2
172	472.307,425 476.478,028	173	472.310,272 476.471,649	6.986	173	472.310,272 476.471,649	174	472.312,22 476.463,276	8.597	174	472.312,22 476.463,276	175	472.315,74 476.455,322	8.698
175	472.315,74 476.455,322	176	472.320,024 476.450,472	6.471	176	472.320,024 476.450,472	177	472.325,259 476.448,301	5.667	177	472.325,259 476.448,301	178	472.325,835 476.448,355	0.579
178	472.325,835 476.448,355	179	472.326,083 476.448,385	0.25	179	472.326,083 476.448,385	180	472.332,457 476.449,031	6.406	180	472.332,457 476.449,031	181	472.342,997 476.452,648	11.14 4
181	472.342,997 476.452,648	182	472.355,68 476.457,187	13.47 1	182	472.355,68 476.457,187	183	472.361,148 476.461,771	7.135	183	472.361,148 476.461,771	184	472.364,637 476.469,925	8.869
184	472.364,637 476.469,925	185	472.369,037 476.490,2	20.74 7	185	472.369,037 476.490,2	186	472.373,72 476.507,987	18.39 3	186	472.373,72 476.507,987	187	472.379,863 476.535,315	28.01 1
187	472.379,863 476.535,315	188	472.383,418 476.559,36	24.30 6	188	472.383,418 476.559,36	189	472.383,586 476.580,04	20.68 1	189	472.383,586 476.580,04	190	472.380,723 476.588,573	9.0
190	472.380,723 476.588,573	191	472.367,328 476.610,841	25.98 7	191	472.367,328 476.610,841	192	472.357,011 476.633,717	25.09 5	192	472.357,011 476.633,717	193	472.346,827 476.657,515	25.88 6
193	472.346,827 476.657,515	194	472.344,078 476.674,702	17.40 5	194	472.344,078 476.674,702	195	472.336,009 476.698,186	24.83 2	195	472.336,009 476.698,186	1	472.326,645 476.715,657	19.82 3

** Lungimile segmentelor sunt determinate în planul de proiecție Stereo 70 și sunt rotunjite la 1 milimetru.

*** Distanța dintre puncte este formată din segmente cumulate ce sunt mai mici decât valoarea 1 milimetru.

**DATE DESPRE IMOBILUL NR. 9519**

Oficiul de Cadastru și Publicitate Imobiliară SIBIU
Biroul de Cadastru și Publicitate Imobiliară Avrig

A. Partea I. Descrierea imobilului

TEREN Extravilan

Adresa: Jud. Sibiu

Nr. Crt	Nr cadastral Nr. topografic	Suprafața* (mp)	Observații / Referințe
A1		1.611	Sector cadastral:47 Teren neimprejmuit;

B. Partea II. Proprietari și acte

Inscrieri privitoare la dreptul de proprietate și alte drepturi reale	Referințe
/	
Act Normativ nr. 1705, din 29/11/2006 emis de GUVERNUL ROMÂNIEI;	
B1	A1
Intabulare, drept de PROPRIETATE, dobandit prin Lege, cota actuala 1/1	
1) STATUL ROMÂN, CIF:9999999999999, DOMENIUL PUBLIC	

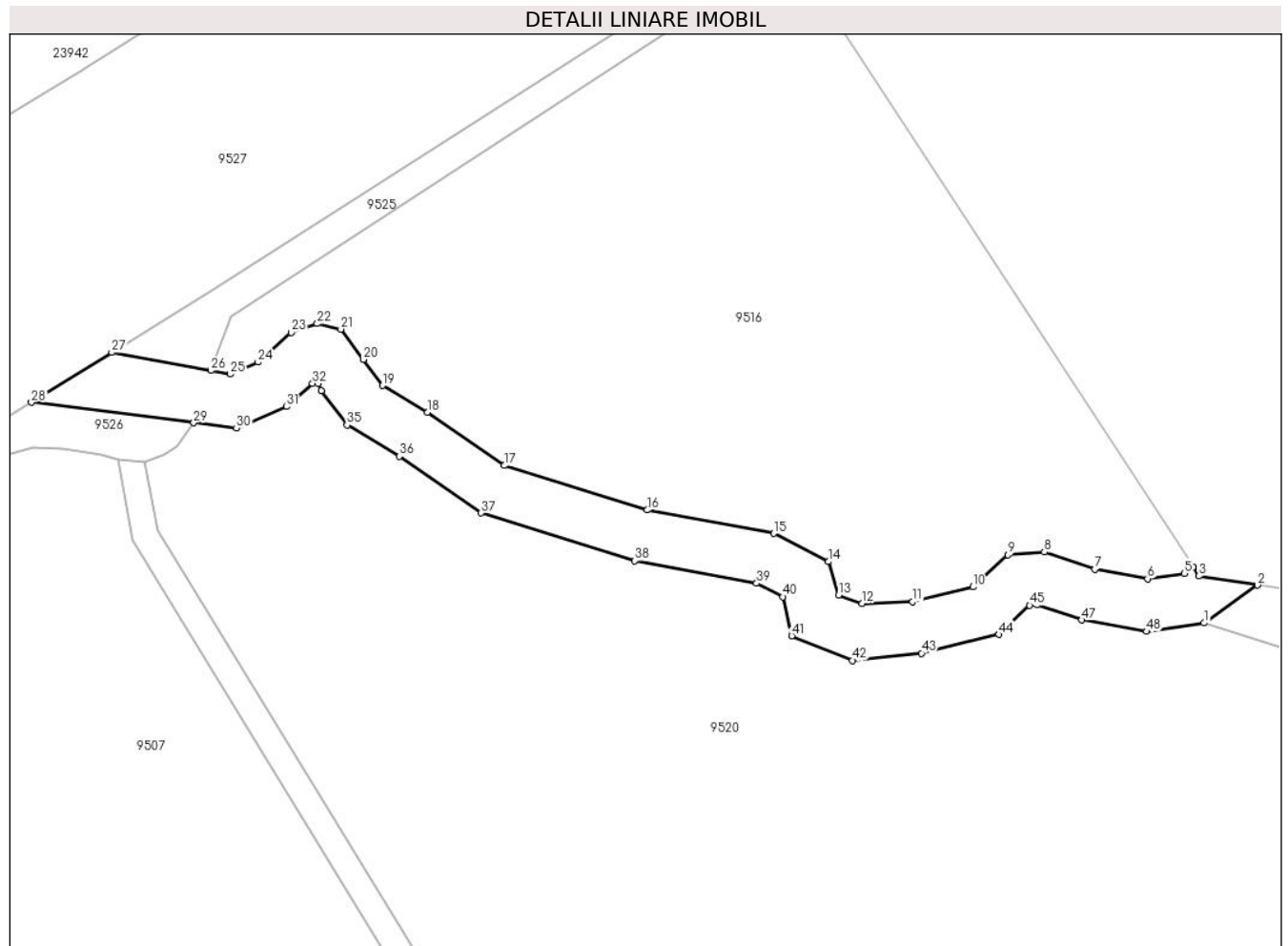
C. Partea III. SARCINI .

Inscrieri privind dezmembramintele dreptului de proprietate, drepturi reale de garanție și sarcini	Referințe
NU SUNT	

Teren

Nr cadastral	Suprafața (mp)*	Observații / Referințe
	1.611	

* Suprafața este determinată în planul de proiecție Stereo 70.



Date referitoare la teren

Crt	Categorie folosință	Intravilan	Suprafața (mp)	Tarla	Parcelă	Nr. topo	Observații / Referințe
1	ape curgătoare	NU	1.611	-	1541	-	

Lungime Segmente

1) Valorile lungimilor segmentelor sunt obținute din proiecție în plan.

Punct început	X / Y	Punct sfârșit	X / Y	Lungime segment
1	472.328,78 476.960,841	2	472.336,999 476.966,665	10.073
4	472.327,081 476.969,442	5	472.325,72 476.968,477	1.669
7	472.311,968 476.969,09	8	472.304,204 476.971,728	8.2
10	472.293,274 476.966,386	11	472.283,96 476.964,115	9.587
13	472.272,566 476.965,152	14	472.271,006 476.970,27	5.351
2	472.327,99 476.968,05	3	472.327,99 476.968,05	9.115
5	472.325,72 476.968,477	6	472.320,088 476.967,65	5.692
8	472.304,204 476.971,728	9	472.298,598 476.971,339	5.619
11	472.283,96 476.964,115	12	472.276,222 476.963,869	7.742
14	472.271,006 476.970,27	15	472.262,595 476.974,599	9.459
3	472.327,99 476.968,05	4	472.327,081 476.969,442	1.662
6	472.320,088 476.967,65	7	472.311,968 476.969,09	8.247
9	472.298,598 476.971,339	10	472.293,274 476.966,386	7.272
12	472.276,222 476.963,869	13	472.272,566 476.965,152	3.874
15	472.262,595 476.974,599	16	472.243,172 476.978,187	19.752

Punct început	X / Y	Punct sfârșit	X / Y	Lungime segment	Punct început	X / Y	Punct sfârșit	X / Y	Lungime segment	Punct început	X / Y	Punct sfârșit	X / Y	Lungime segment
16	472.243,172 476.978,187	17	472.221,161 476.985,023	23.048	17	472.221,161 476.985,023	18	472.209,39 476.993,183	14.323	18	472.209,39 476.993,183	19	472.202,486 476.997,297	8.037
19	472.202,486 476.997,297	20	472.199,508 477.001,312	4.999	20	472.199,508 477.001,312	21	472.196,062 477.005,957	5.783	21	472.196,062 477.005,957	22	472.192,44 477.006,802	3.719
22	472.192,44 477.006,802	23	472.188,418 477.005,447	4.244	23	472.188,418 477.005,447	24	472.183,331 477.000,893	6.827	24	472.183,331 477.000,893	25	472.179,074 476.999,054	4.637
25	472.179,074 476.999,054	26	472.176,076 476.999,602	3.048	26	472.176,076 476.999,602	27	472.160,826 477.002,39	15.502	27	472.160,826 477.002,39	28	472.148,493 476.994,736	14.515
28	472.148,493 476.994,736	29	472.173,423 476.991,583	25.129	29	472.173,423 476.991,583	30	472.180,02 476.990,749	6.649	30	472.180,02 476.990,749	31	472.187,697 476.994,064	8.363
31	472.187,697 476.994,064	32	472.191,701 476.997,648	5.373	32	472.191,701 476.997,648	33	472.192,588 476.997,574	0.891	33	472.192,588 476.997,574	34	472.193,083 476.996,546	1.141
34	472.193,083 476.996,546	35	472.197,015 476.991,244	6.601	35	472.197,015 476.991,244	36	472.205,059 476.986,452	9.363	36	472.205,059 476.986,452	37	472.217,614 476.977,747	15.277
37	472.217,614 476.977,747	38	472.241,252 476.970,406	24.752	38	472.241,252 476.970,406	39	472.259,983 476.966,946	19.048	39	472.259,983 476.966,946	40	472.264,02 476.964,868	4.541
40	472.264,02 476.964,868	41	472.265,363 476.958,891	6.126	41	472.265,363 476.958,891	42	472.274,72 476.955,105	10.093	42	472.274,72 476.955,105	43	472.285,329 476.956,214	10.668
43	472.285,329 476.956,214	44	472.297,195 476.959,107	12.213	44	472.297,195 476.959,107	45	472.301,975 476.963,554	6.528	45	472.301,975 476.963,554	46	472.303,153 476.963,636	1.181
46	472.303,153 476.963,636	47	472.309,971 476.961,32	7.2	47	472.309,971 476.961,32	48	472.319,967 476.959,546	10.153	48	472.319,967 476.959,546	1	472.328,78 476.960,841	8.908

** Lungimile segmentelor sunt determinate în planul de proiecție Stereo 70 și sunt rotunjite la 1 milimetru.

*** Distanța dintre puncte este formată din segmente cumulate ce sunt mai mici decât valoarea 1 milimetru.

**DATE DESPRE IMOBILUL NR. 9520**

Oficiul de Cadastru și Publicitate Imobiliară SIBIU
Biroul de Cadastru și Publicitate Imobiliară Avrig

A. Partea I. Descrierea imobilului

TEREN Extravilan

Adresa: Jud. Sibiu

Nr. Crt	Nr cadastral Nr. topografic	Suprafața* (mp)	Observații / Referințe
A1		26.000	Sector cadastral:47 Teren neimprejmuit;

B. Partea II. Proprietari și acte

Inscrieri privitoare la dreptul de proprietate și alte drepturi reale		Referințe
/		
Act Administrativ nr. 1175/15, din 30/09/2002 emis de CJPSDPAT SIBIU (titlu de proprietate);		
B1	Intabulare, drept de PROPRIETATE, dobandit prin Reconstituire, cota actuala 1/1	A1
	1) VASU VASILE-OCTAVIAN, lipsă CNP	
	2) VASU NICOLAE, lipsă CNP	

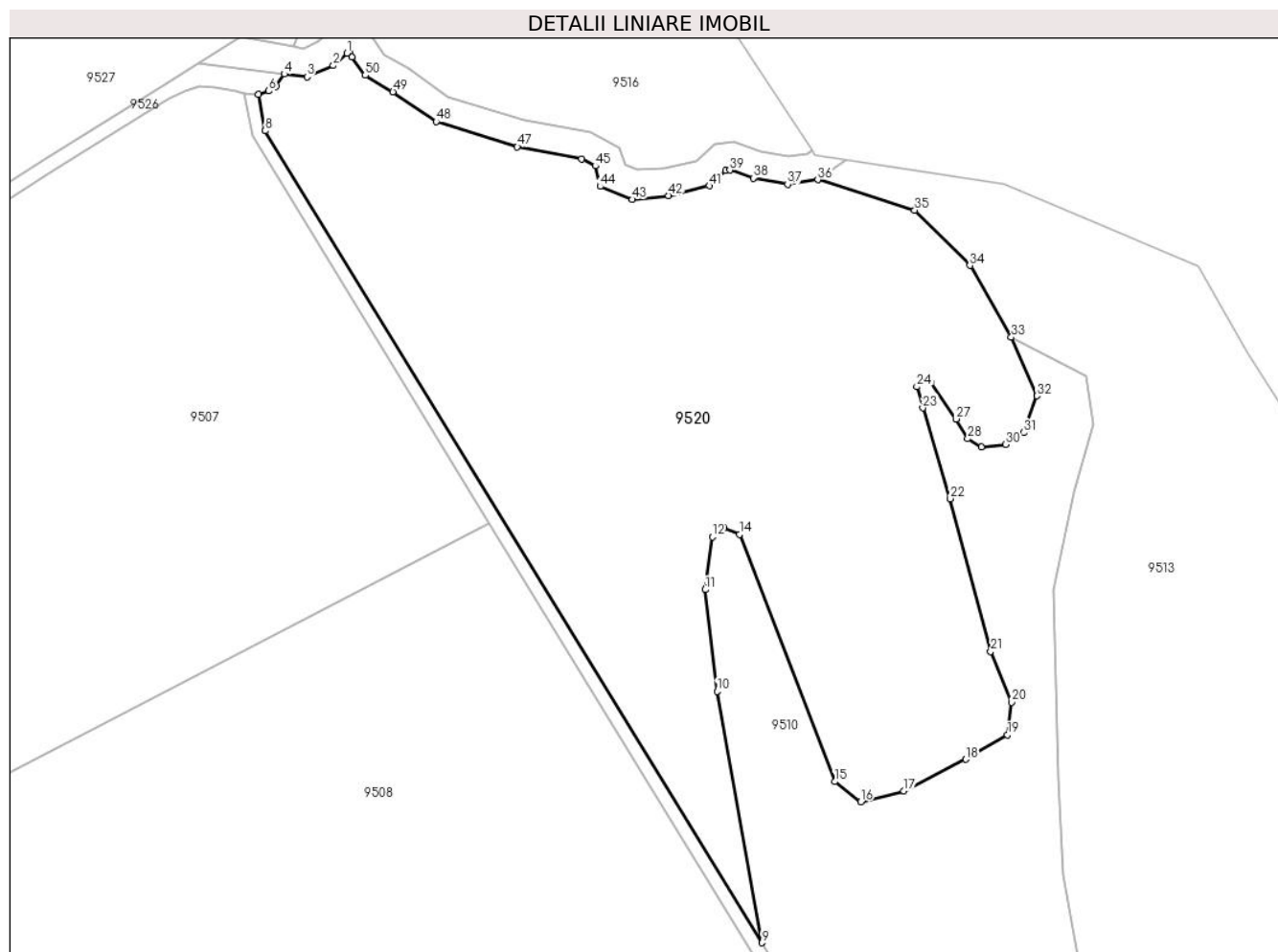
C. Partea III. SARCINI .

Inscrieri privind dezmembramintele dreptului de proprietate, drepturi reale de garanție și sarcini	Referințe
NU SUNT	

Teren

Nr cadastral	Suprafața (mp)*	Observații / Referințe
	26.000	

* Suprafața este determinată în planul de proiecție Stereo 70.



Date referitoare la teren

Crt	Categorie folosință	Intravilan	Suprafața (mp)	Tarla	Parcelă	Nr. topo	Observații / Referințe
1	arabil	NU	26.000	48	1552	-	

Lungime Segmente

1) Valorile lungimilor segmentelor sunt obținute din proiecție în plan.

Punct început	X / Y	Punct sfârșit	X / Y	Lungime segment
1	472.191,701 476.997,648	2	472.187,697 476.994,064	5.373
4	472.173,423 476.991,583	5	472.170,869 476.988,001	4.4
7	472.165,94 476.985,655	8	472.167,877 476.975,095	10.736
10	472.299,437 476.812,012	11	472.295,948 476.841,551	29.744
13	472.301,389 476.859,596	14	472.305,932 476.857,596	4.963
16	472.341,257 476.779,858	17	472.353,842 476.783,003	12.973
2	472.180,02 476.990,749	3	472.180,02 476.990,749	8.363
5	472.170,869 476.988,001	6	472.168,866 476.986,679	2.4
8	472.167,877 476.975,095	9	472.312,475 476.738,812	277.017
11	472.295,948 476.841,551	12	472.298,06 476.856,889	15.483
14	472.305,932 476.857,596	15	472.333,672 476.785,712	77.051
17	472.353,842 476.783,003	18	472.371,884 476.792,203	20.252
3	472.180,02 476.990,749	4	472.173,423 476.991,583	6.649
6	472.168,866 476.986,679	7	472.165,94 476.985,655	3.1
9	472.312,475 476.738,812	10	472.299,437 476.812,012	74.353
12	472.298,06 476.856,889	13	472.301,389 476.859,596	4.291
15	472.333,672 476.785,712	16	472.341,257 476.779,858	9.582
18	472.371,884 476.792,203	19	472.383,969 476.799,27	14.0

Punct început	X / Y	Punct sfârșit	X / Y	Lungime segment	Punct început	X / Y	Punct sfârșit	X / Y	Lungime segment	Punct început	X / Y	Punct sfârșit	X / Y	Lungime segment
19	472.383,969 476.799,27	20	472.385,199 476.808,791	9.6	20	472.385,199 476.808,791	21	472.379,142 476.823,6	16.0	21	472.379,142 476.823,6	22	472.367,369 476.868,033	45.965
22	472.367,369 476.868,033	23	472.359,361 476.894,429	27.585	23	472.359,361 476.894,429	24	472.357,608 476.900,585	6.4	24	472.357,608 476.900,585	25	472.358,952 476.902,066	2.0
25	472.358,952 476.902,066	26	472.361,746 476.901,884	2.8	26	472.361,746 476.901,884	27	472.368,978 476.891,202	12.9	27	472.368,978 476.891,202	28	472.372,44 476.885,466	6.7
28	472.372,44 476.885,466	29	472.376,335 476.883,018	4.6	29	472.376,335 476.883,018	30	472.383,483 476.883,828	7.194	30	472.383,483 476.883,828	31	472.388,631 476.887,237	6.175
31	472.388,631 476.887,237	32	472.392,499 476.897,961	11.4	32	472.392,499 476.897,961	33	472.385,11 476.915,03	18.6	33	472.385,11 476.915,03	34	472.373,054 476.935,871	24.077
34	472.373,054 476.935,871	35	472.356,996 476.951,966	22.736	35	472.356,996 476.951,966	36	472.328,78 476.960,841	29.578	36	472.328,78 476.960,841	37	472.319,967 476.959,546	8.908
37	472.319,967 476.959,546	38	472.309,971 476.961,32	10.153	38	472.309,971 476.961,32	39	472.303,153 476.963,636	7.2	39	472.303,153 476.963,636	40	472.301,975 476.963,554	1.181
40	472.301,975 476.963,554	41	472.297,195 476.959,107	6.528	41	472.297,195 476.959,107	42	472.285,329 476.956,214	12.213	42	472.285,329 476.956,214	43	472.274,72 476.955,105	10.668
43	472.274,72 476.955,105	44	472.265,363 476.958,891	10.093	44	472.265,363 476.958,891	45	472.264,02 476.964,868	6.126	45	472.264,02 476.964,868	46	472.259,983 476.966,946	4.541
46	472.259,983 476.966,946	47	472.241,252 476.970,406	19.048	47	472.241,252 476.970,406	48	472.217,614 476.977,747	24.752	48	472.217,614 476.977,747	49	472.205,059 476.986,452	15.277
49	472.205,059 476.986,452	50	472.197,015 476.991,244	9.363	50	472.197,015 476.991,244	51	472.193,083 476.996,546	6.601	51	472.193,083 476.996,546	52	472.192,588 476.997,574	1.141
52	472.192,588 476.997,574	1	472.191,701 476.997,648	0.891										

** Lungimile segmentelor sunt determinate în planul de proiecție Stereo 70 și sunt rotunjite la 1 milimetru.

*** Distanța dintre puncte este formată din segmente cumulate ce sunt mai mici decât valoarea 1 milimetru.

**DATE DESPRE IMOBILUL NR. 9521**

Oficiul de Cadastru și Publicitate Imobiliară SIBIU
Biroul de Cadastru și Publicitate Imobiliară Avrig

A. Partea I. Descrierea imobilului

TEREN Extravilan

Adresa: Jud. Sibiu

Nr. Crt	Nr cadastral Nr. topografic	Suprafața* (mp)	Observații / Referințe
A1		728	Sector cadastral:47 Teren neimprejmut;

B. Partea II. Proprietari și acte

Inscrieri privitoare la dreptul de proprietate și alte drepturi reale		Referințe
/		
Act Normativ nr. 1705, din 29/11/2006 emis de Guvernul României (HG);		
B1	Intabulare, drept de PROPRIETATE, dobandit prin Lege, cota actuala 1/1 1) STATUL ROMÂN - domeniul public , CIF:9999999999999	A1
B2	Intabulare, drept de ADMINISTRARE, dobandit prin Lege, cota actuala 1/1 1) AGENȚIA NAȚIONALĂ DE ÎMBUNĂȚĂȚIRI FUNCIARE , CIF:29275212	A1

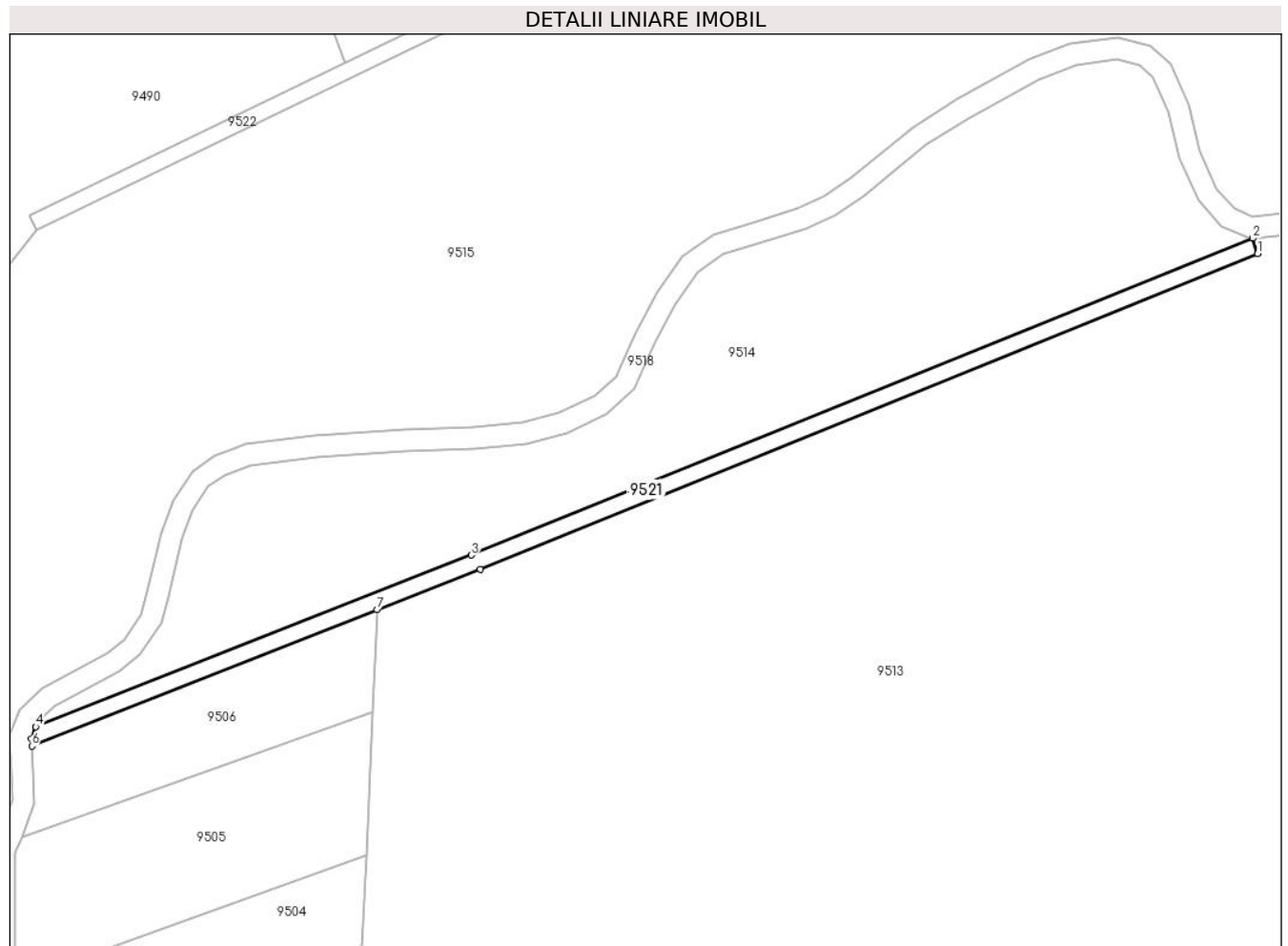
C. Partea III. SARCINI .

Inscrieri privind dezmembramintele dreptului de proprietate, drepturi reale de garanție și sarcini	Referințe
NU SUNT	

Teren

Nr cadastral	Suprafața (mp)*	Observații / Referințe
	728	

* Suprafața este determinată în planul de proiecție Stereo 70.



Date referitoare la teren

Crt	Categorie folosință	Intravilan	Suprafața (mp)	Tarla	Parcelă	Nr. topo	Observații / Referințe
1	curți constructii	NU	728	48	1567	-	Canal

Lungime Segmente

1) Valorile lungimilor segmentelor sunt obținute din proiecție în plan.

Punct început	X / Y	Punct sfârșit	X / Y	Lungime segment (** (m)
1	472.326,722 476.445,478	2	472.325,835 476.448,355	3.011
2	472.325,835 476.448,355	3	472.181,612 476.389,93	155.607
3	472.181,612 476.389,93	4	472.101,207 476.358,27	86.414
4	472.101,207 476.358,27	5	472.100,412 476.356,072	2.337
5	472.100,412 476.356,072	6	472.100,493 476.354,764	1.31

Punct început	X / Y	Punct sfârșit	X / Y	Lungime segment (** (m)
6	472.100,493 476.354,764	7	472.164,212 476.379,865	68.485
7	472.164,212 476.379,865	8	472.183,253 476.387,365	20.465
8	472.183,253 476.387,365	1	472.326,722 476.445,478	154.792

** Lungimile segmentelor sunt determinate în planul de proiecție Stereo 70 și sunt rotunjite la 1 milimetru.

*** Distanța dintre puncte este formată din segmente cumulate ce sunt mai mici decât valoarea 1 milimetru.

**DATE DESPRE IMOBILUL NR. 9522**

Oficiul de Cadastru și Publicitate Imobiliară SIBIU
Biroul de Cadastru și Publicitate Imobiliară Avrig

A. Partea I. Descrierea imobilului

TEREN Extravilan

Adresa: Jud. Sibiu

Nr. Crt	Nr cadastral Nr. topografic	Suprafața* (mp)	Observații / Referințe
A1		923	Sector cadastral:47 Teren neimprejmut;

B. Partea II. Proprietari și acte

Inscrieri privitoare la dreptul de proprietate și alte drepturi reale		Referințe
/		
Act Normativ nr. 1705, din 29/11/2006 emis de Guvernul României (HG);		
B1	Intabulare, drept de PROPRIETATE, dobandit prin Lege, cota actuala 1/1 1) STATUL ROMÂN - domeniul public , CIF:9999999999999	A1
B2	Intabulare, drept de ADMINISTRARE, dobandit prin Lege, cota actuala 1/1 1) AGENȚIA NAȚIONALĂ DE ÎMBUNĂȚĂȚIRI FUNCIARE , CIF:29275212	A1

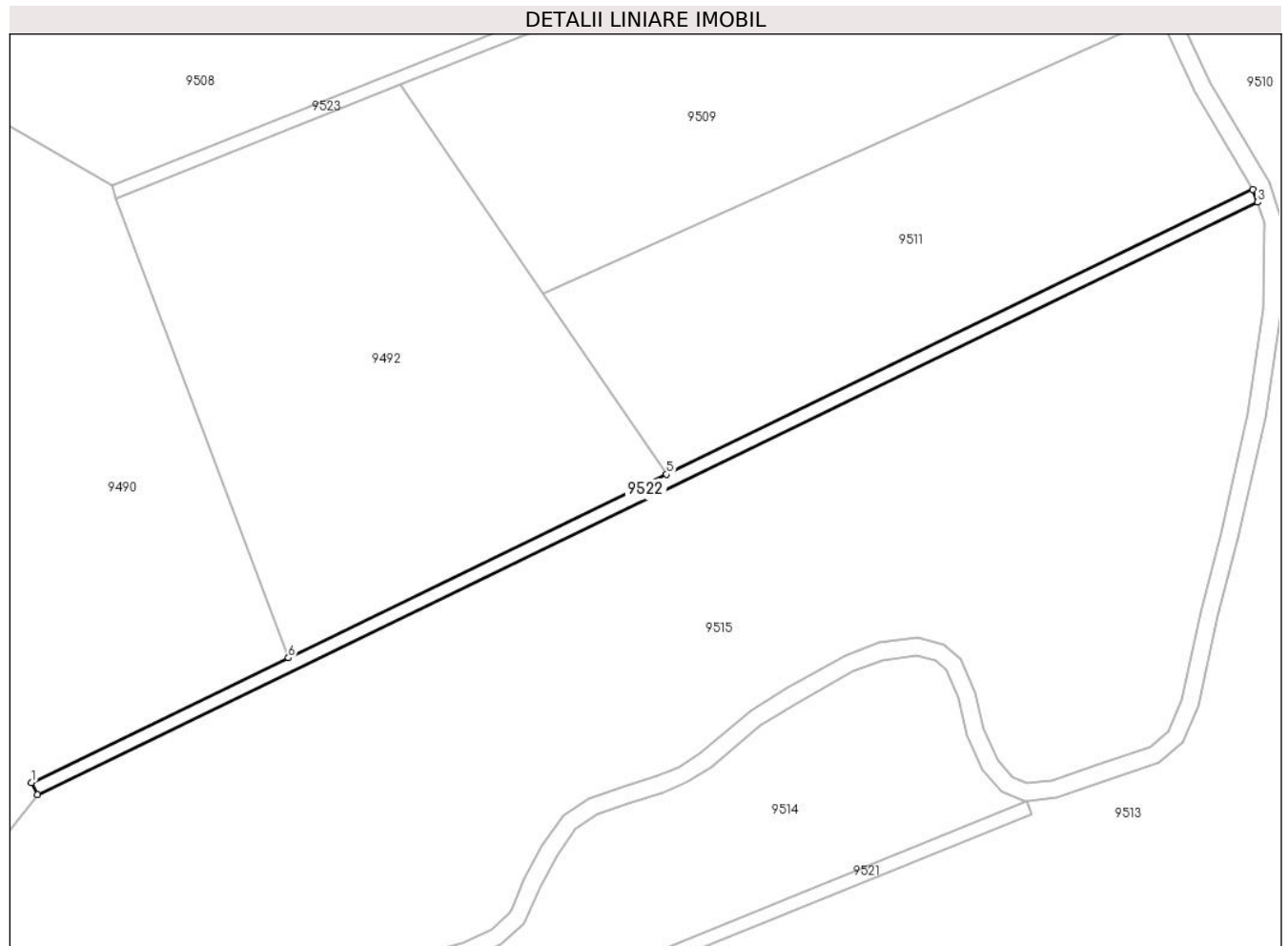
C. Partea III. SARCINI .

Inscrieri privind dezmembramintele dreptului de proprietate, drepturi reale de garanție și sarcini	Referințe
NU SUNT	

Teren

Nr cadastral	Suprafața (mp)*	Observații / Referințe
	923	

* Suprafața este determinată în planul de proiecție Stereo 70.



Date referitoare la teren

Crt	Categorie folosință	Intravilan	Suprafața (mp)	Tarla	Parcelă	Nr. topo	Observații / Referințe
1	curți constructii	NU	923	48	1563	-	Canal

Lungime Segmente

1) Valorile lungimilor segmentelor sunt obținute din proiecție în plan.

Punct început	X / Y	Punct sfârșit	X / Y	Lungime segment (** (m)
1	472.099,99 476.452,518	2	472.101,303 476.449,82	3.0
2	472.101,303 476.449,82	3	472.378,089 476.584,019	307.603
3	472.378,089 476.584,019	4	472.377,028 476.586,839	3.013
4	472.377,028 476.586,839	5	472.244,057 476.522,368	147.777
5	472.244,057 476.522,368	6	472.158,266 476.480,773	95.342

Punct început	X / Y	Punct sfârşit	X / Y	Lungime segment (** (m)
6	472.158,266 476.480,773	1	472.099,99 476.452,518	64.765

** Lungimile segmentelor sunt determinate în planul de proiecţie Stereo 70 şi sunt rotunjite la 1 milimetru.

*** Distanţa dintre puncte este formată din segmente cumulate ce sunt mai mici decât valoarea 1 milimetru.

**DATE DESPRE IMOBILUL NR. 9523**

Oficiul de Cadastru și Publicitate Imobiliară SIBIU
Biroul de Cadastru și Publicitate Imobiliară Avrig

A. Partea I. Descrierea imobilului

TEREN Extravilan

Adresa: Jud. Sibiu

Nr. Crt	Nr cadastral Nr. topografic	Suprafața* (mp)	Observații / Referințe
A1		714	Sector cadastral:47 Teren neimprejmuit;

B. Partea II. Proprietari și acte

Inscrieri privitoare la dreptul de proprietate și alte drepturi reale		Referințe
/		
Act Normativ nr. 1705, din 29/11/2006 emis de Guvernul României (HG);		
B1	Intabulare, drept de PROPRIETATE, dobandit prin Lege, cota actuala 1/1 1) STATUL ROMÂN - domeniul public , CIF:9999999999999	A1
B2	Intabulare, drept de ADMINISTRARE, dobandit prin Lege, cota actuala 1/1 1) AGENȚIA NAȚIONALĂ DE ÎMBUNĂȚĂȚIRI FUNCIARE , CIF:29275212	A1

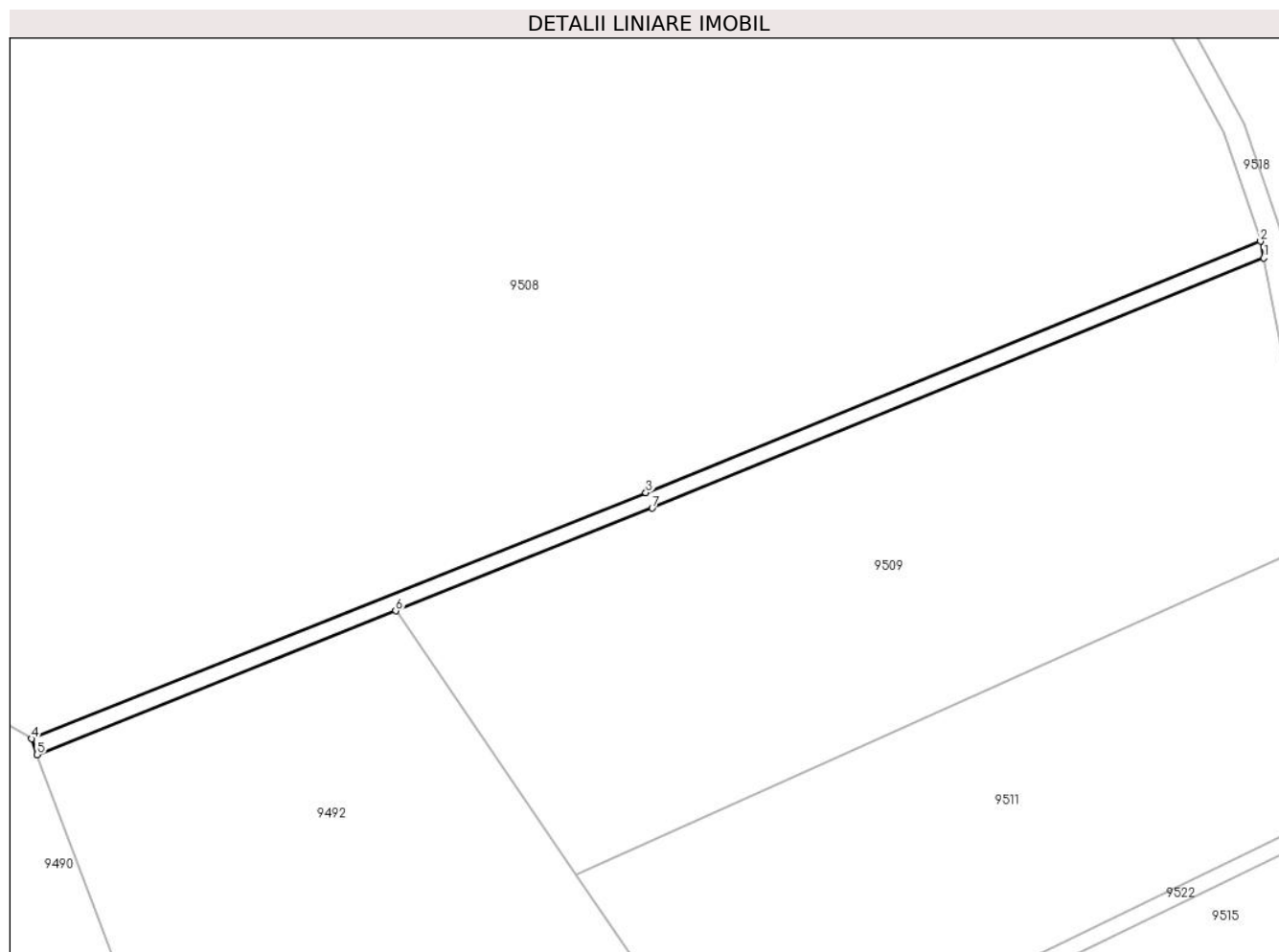
C. Partea III. SARCINI .

Inscrieri privind dezmembramintele dreptului de proprietate, drepturi reale de garanție și sarcini	Referințe
NU SUNT	

Teren

Nr cadastral	Suprafața (mp)*	Observații / Referințe
	714	

* Suprafața este determinată în planul de proiecție Stereo 70.



Date referitoare la teren

Crt	Categorie folosință	Intravilan	Suprafața (mp)	Tarla	Parcelă	Nr. topo	Observații / Referințe
1	curți constructii	NU	714	48	1558	-	Canal

Lungime Segmente

1) Valorile lungimilor segmentelor sunt obținute din proiecție în plan.

Punct început	X / Y	Punct sfârșit	X / Y	Lungime segment (** (m)
1	472.339,636 476.673,968	2	472.339,068 476.676,976	3.062
2	472.339,068 476.676,976	3	472.228,61 476.631,868	119.313
3	472.228,61 476.631,868	4	472.118,243 476.587,665	118.89
4	472.118,243 476.587,665	5	472.119,2 476.584,816	3.005
5	472.119,2 476.584,816	6	472.183,664 476.610,635	69.442

Punct început	X / Y	Punct sfârșit	X / Y	Lungime segment (** (m)
6	472.183,664 476.610,635	7	472.229,735 476.629,087	49.629
7	472.229,735 476.629,087	1	472.339,636 476.673,968	118.712

** Lungimile segmentelor sunt determinate în planul de proiecție Stereo 70 și sunt rotunjite la 1 milimetru.

*** Distanța dintre puncte este formată din segmente cumulate ce sunt mai mici decât valoarea 1 milimetru.

**DATE DESPRE IMOBILUL NR. 9524**

Oficiul de Cadastru și Publicitate Imobiliară SIBIU
Biroul de Cadastru și Publicitate Imobiliară Avrig

A. Partea I. Descrierea imobilului

TEREN Extravilan

Adresa: Jud. Sibiu

Nr. Crt	Nr cadastral Nr. topografic	Suprafața* (mp)	Observații / Referințe
A1		1.687	Sector cadastral:47 Teren neimprejmuit;

B. Partea II. Proprietari și acte

Inscrieri privitoare la dreptul de proprietate și alte drepturi reale		Referințe
/		
Act Normativ nr. 7, din 13/03/1996 emis de Parlamentul României (art. 13 alin 15);		
B1	Inscrierea provizorie, drept de PROPRIETATE, dobandit prin Lege, cota actuala 1/1	A1
1) COMUNA ARPAȘU DE JOS, CIF:4270708, PROPRIETAR NEIDENTIFICAT		

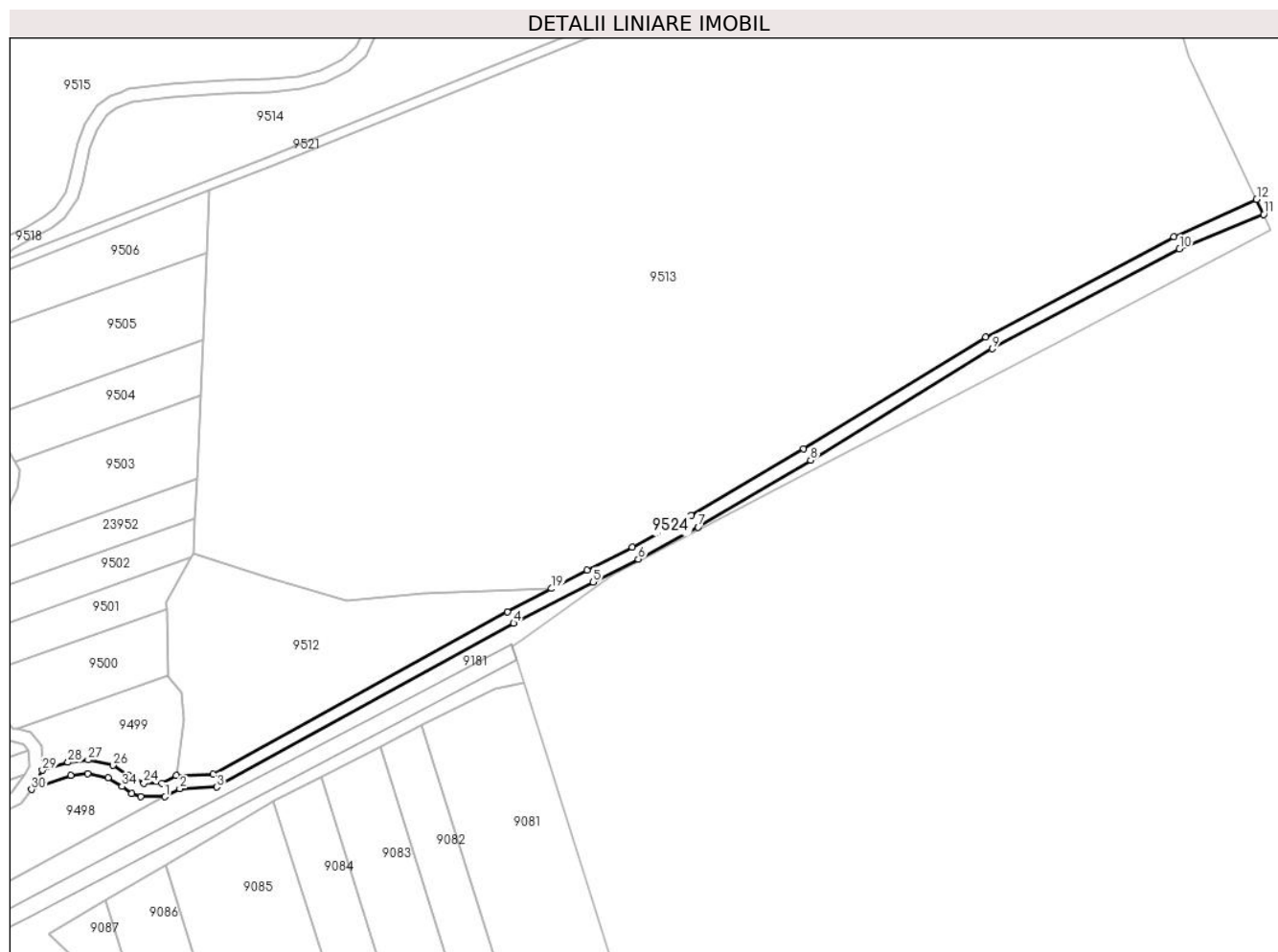
C. Partea III. SARCINI .

Inscrieri privind dezmembramintele dreptului de proprietate, drepturi reale de garanție și sarcini	Referințe
NU SUNT	

Teren

Nr cadastral	Suprafața (mp)*	Observații / Referințe
	1.687	

* Suprafața este determinată în planul de proiecție Stereo 70.



Date referitoare la teren

Crt	Categorie folosință	Intravilan	Suprafața (mp)	Tarla	Parcelă	Nr. topo	Observații / Referințe
1	drum	NU	1.687	48	1573/9	-	

Lungime Segmente

1) Valorile lungimilor segmentelor sunt obținute din proiecție în plan.

Punct început	X / Y	Punct sfârșit	X / Y	Lungime segment (** (m)
1	472.150,782 476.196,643	2	472.155,188 476.199,028	5.01
3	472.166,382 476.199,556	4	472.256,13 476.249,03	102.481
5	472.280,159 476.261,507	6	472.293,875 476.268,421	15.36
7	472.311,907 476.278,122	8	472.345,944 476.298,286	39.561
9	472.400,948 476.331,953	10	472.457,459 476.362,212	64.102

Punct început	X / Y	Punct sfârșit	X / Y	Lungime segment (** (m)
2	472.155,188 476.199,028	3	472.166,382 476.199,556	11.206
4	472.256,13 476.249,03	5	472.280,159 476.261,507	27.075
6	472.293,875 476.268,421	7	472.311,907 476.278,122	20.476
8	472.345,944 476.298,286	9	472.400,948 476.331,953	64.49
10	472.457,459 476.362,212	11	472.482,937 476.372,59	27.51

Punct început	X / Y	Punct sfârșit	X / Y	Lungime segment (** (m)
11	472.482,937 476.372,59	12	472.480,796 476.377,117	5.008
13	472.455,756 476.365,837	14	472.398,958 476.335,425	64.427
15	472.343,88 476.301,712	16	472.309,939 476.281,605	39.45
17	472.292,027 476.271,969	18	472.278,337 476.265,068	15.331
19	472.267,67 476.259,53	20	472.254,242 476.252,557	15.13
21	472.165,264 476.203,508	22	472.154,086 476.202,981	11.191
23	472.149,777 476.200,648	24	472.144,42 476.200,671	5.357
25	472.139,842 476.203,137	26	472.135,048 476.206,082	5.626
27	472.127,465 476.207,745	28	472.121,406 476.207,038	6.1
29	472.113,672 476.204,629	30	472.110,411 476.198,827	6.656
31	472.122,24 476.203,108	32	472.127,339 476.203,703	5.134
33	472.133,483 476.202,295	34	472.137,756 476.199,718	4.991
35	472.140,659 476.197,657	36	472.143,403 476.196,676	2.913

Punct început	X / Y	Punct sfârșit	X / Y	Lungime segment (** (m)
12	472.480,796 476.377,117	13	472.455,756 476.365,837	27.464
14	472.398,958 476.335,425	15	472.343,88 476.301,712	64.576
16	472.309,939 476.281,605	17	472.292,027 476.271,969	20.34
18	472.278,337 476.265,068	19	472.267,67 476.259,53	12.019
20	472.254,242 476.252,557	21	472.165,264 476.203,508	101.601
22	472.154,086 476.202,981	23	472.149,777 476.200,648	4.901
24	472.144,42 476.200,671	25	472.139,842 476.203,137	5.2
26	472.135,048 476.206,082	27	472.127,465 476.207,745	7.763
28	472.121,406 476.207,038	29	472.113,672 476.204,629	8.1
30	472.110,411 476.198,827	31	472.122,24 476.203,108	12.579
32	472.127,339 476.203,703	33	472.133,483 476.202,295	6.303
34	472.137,756 476.199,718	35	472.140,659 476.197,657	3.56
36	472.143,403 476.196,676	1	472.150,782 476.196,643	7.379

** Lungimile segmentelor sunt determinate în planul de proiecție Stereo 70 și sunt rotunjite la 1 milimetru.

*** Distanța dintre puncte este formată din segmente cumulate ce sunt mai mici decât valoarea 1 milimetru.

**DATE DESPRE IMOBILUL NR. 9525**

Oficiul de Cadastru și Publicitate Imobiliară SIBIU
Biroul de Cadastru și Publicitate Imobiliară Avrig

A. Partea I. Descrierea imobilului

TEREN Extravilan

Adresa: Jud. Sibiu

Nr. Crt	Nr cadastral Nr. topografic	Suprafața* (mp)	Observații / Referințe
A1		573	Sector cadastral:47 Teren neimpregmuit;

B. Partea II. Proprietari și acte

Inscrieri privitoare la dreptul de proprietate și alte drepturi reale		Referințe
/		
Act Normativ nr. 1705, din 29/11/2006 emis de GUVERNUL ROMÂNIEI;		
B1	Intabulare, drept de PROPRIETATE, dobandit prin Lege, cota actuala 1/1 1) STATUL ROMÂN - DOMENIUL PUBLIC, CIF:9999999999999	A1
Act Administrativ nr. 171, din 27/12/2004 emis de MINISTERUL ECONOMIEI ȘI COMERȚULUI (+ Adeverința nr. 140349/19.12.2023 emisă de SPEEH HIDROELECTRICA SA);		
B2	Intabulare, drept de CONCESIUNE, dobandit prin Lege, cota actuala 1/1 1) SPEEH HIDROELECTRICA SA, CIF:13267213	A1

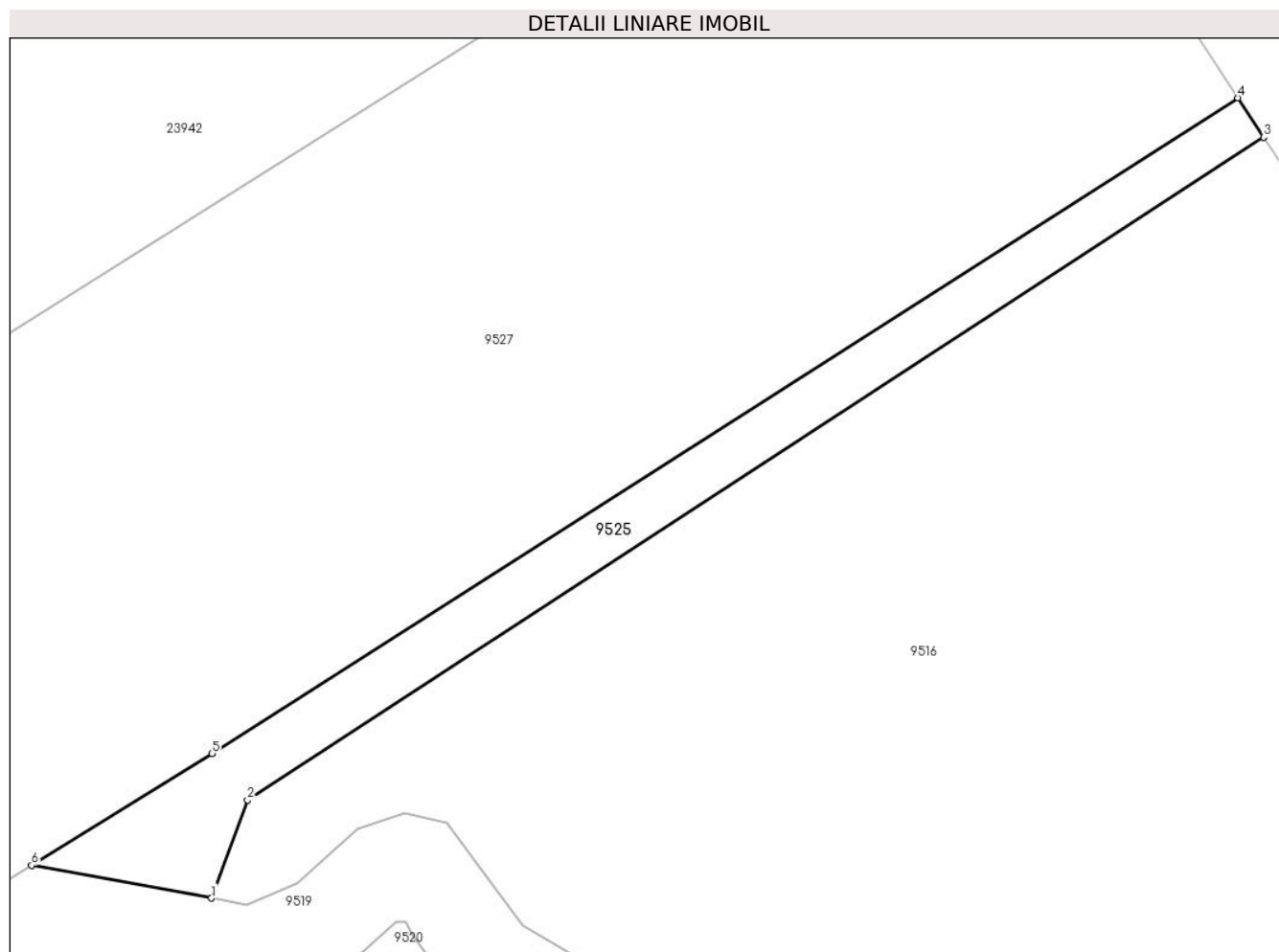
C. Partea III. SARCINI .

Inscrieri privind dezmembramintele dreptului de proprietate, drepturi reale de garanție și sarcini	Referințe
NU SUNT	

Teren

Nr cadastral	Suprafața (mp)*	Observații / Referințe
	573	

* Suprafața este determinată în planul de proiecție Stereo 70.



Date referitoare la teren

Crt	Categorie folosință	Intra vilan	Suprafața (mp)	Tarla	Parcelă	Nr. topo	Observații / Referințe
1	drum	NU	573	48	1545	-	

Lungime Segmente

1) Valorile lungimilor segmentelor sunt obținute din proiecție în plan.

Punct început	X / Y	Punct sfârșit	X / Y	Lungime segment (** (m)
1	472.176,076 476.999,602	2	472.179,132 477.007,933	8.873
2	472.179,132 477.007,933	3	472.265,283 477.064,076	102.83
3	472.265,283 477.064,076	4	472.263,098 477.067,42	3.995
4	472.263,098 477.067,42	5	472.176,101 477.011,868	103.221
5	472.176,101 477.011,868	6	472.160,826 477.002,39	17.976

Punct început	X / Y	Punct sfârşit	X / Y	Lungime segment (** (m)
6	472.160,826 477.002,39	1	472.176,076 476.999,602	15.502

** Lungimile segmentelor sunt determinate în planul de proiecţie Stereo 70 şi sunt rotunjite la 1 milimetru.

*** Distanţa dintre puncte este formată din segmente cumulate ce sunt mai mici decât valoarea 1 milimetru.

**DATE DESPRE IMOBILUL NR. 9526**

Oficiul de Cadastru și Publicitate Imobiliară SIBIU
Biroul de Cadastru și Publicitate Imobiliară Avrig

A. Partea I. Descrierea imobilului

TEREN Extravilan

Adresa: Jud. Sibiu

Nr. Crt	Nr cadastral Nr. topografic	Suprafața* (mp)	Observații / Referințe
A1		2.191	Sector cadastral:47 Teren neimprijmit;

B. Partea II. Proprietari și acte

Inscrieri privitoare la dreptul de proprietate și alte drepturi reale		Referințe
/		
Act Normativ nr. 1705, din 29/11/2006 emis de GUVERNUL ROMÂNIEI;		
B1	Intabulare, drept de PROPRIETATE, dobandit prin Lege, cota actuala 1/1 1) STATUL ROMÂN - DOMENIUL PUBLIC, CIF:999999999999	A1
Act Administrativ nr. 171, din 27/12/2004 emis de MINISTERUL ECONOMIEI ȘI COMERȚULUI (+ Adeverința nr. 140349/19.12.2023 emisă de SPEEH HIDROELECTRICA SA);		
B2	Intabulare, drept de CONCESIUNE, dobandit prin Lege, cota actuala 1/1 1) SPEEH HIDROELECTRICA SA, CIF:13267213	A1

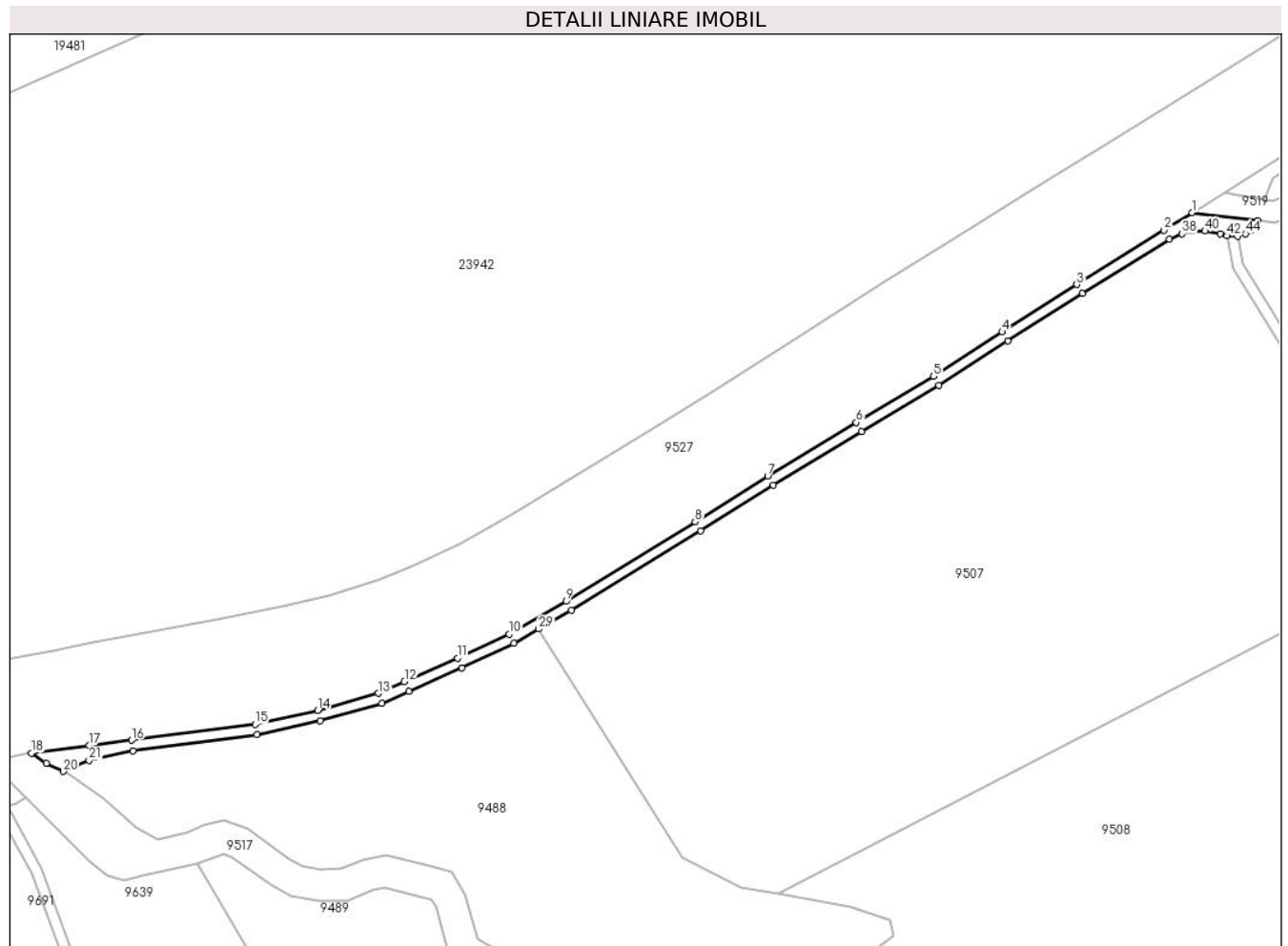
C. Partea III. SARCINI .

Inscrieri privind dezmembramintele dreptului de proprietate, drepturi reale de garanție și sarcini	Referințe
NU SUNT	

Teren

Nr cadastral	Suprafața (mp)*	Observații / Referințe
	2.191	

* Suprafața este determinată în planul de proiecție Stereo 70.



Date referitoare la teren

Crt	Categorie folosință	Intra vilan	Suprafața (mp)	Tarla	Parcelă	Nr. topo	Observații / Referințe
1	drum	NU	2.191	48	1557/1	-	

Lungime Segmente

1) Valorile lungimilor segmentelor sunt obținute din proiecție în plan.

Punct început	X / Y	Punct sfârșit	X / Y	Lungime segment
1	472.148,493 476.994,736	2	472.137,71 476.988,045	12.69
4	472.076,04 476.949,241	5	472.049,84 476.932,421	31.13 4
7	471.986,684 476.894,389	8	471.959,002 476.876,978	32.70 3
10	471.888,06 476.834,23	11	471.868,375 476.825,082	21.70 7
13	471.838,153 476.811,715	14	471.815,162 476.805,218	23.89 2
16	471.744,164 476.793,861	17	471.728,058 476.791,867	16.23

Punct început	X / Y	Punct sfârșit	X / Y	Lungime segment
2	472.137,71 476.988,045	3	472.104,544 476.967,312	39.11 4
5	472.049,84 476.932,421	6	472.020,364 476.914,848	34.31 7
8	471.959,002 476.876,978	9	471.909,767 476.846,726	57.78 6
11	471.868,375 476.825,082	12	471.848,19 476.816,13	22.08 1
14	471.815,162 476.805,218	15	471.791,242 476.799,889	24.50 6
17	471.728,058 476.791,867	18	471.705,992 476.788,9	22.26 4

Punct început	X / Y	Punct sfârșit	X / Y	Lungime segment
3	472.104,544 476.967,312	4	472.076,04 476.949,241	33.75
6	472.020,364 476.914,848	7	471.986,684 476.894,389	39.40 6
9	471.909,767 476.846,726	10	471.888,06 476.834,23	25.04 7
12	471.848,19 476.816,13	13	471.838,153 476.811,715	10.96 5
15	471.791,242 476.799,889	16	471.744,164 476.793,861	47.46 2
18	471.705,992 476.788,9	19	471.711,616 476.785,078	6.799

Punct început	X / Y	Punct sfârșit	X / Y	Lungime segment	Punct început	X / Y	Punct sfârșit	X / Y	Lungime segment	Punct început	X / Y	Punct sfârșit	X / Y	Lungime segment
19	471.711,616 476.785,078	20	471.718,109 476.781,909	7.225	20	471.718,109 476.781,909	21	471.727,97 476.786,1	10.715	21	471.727,97 476.786,1	22	471.744,664 476.789,893	17.12
22	471.744,664 476.789,893	23	471.791,932 476.795,944	47.654	23	471.791,932 476.795,944	24	471.816,141 476.801,338	24.802	24	471.816,141 476.801,338	25	471.839,509 476.807,942	24.283
25	471.839,509 476.807,942	26	471.849,806 476.812,471	11.249	26	471.849,806 476.812,471	27	471.870,029 476.821,44	22.123	27	471.870,029 476.821,44	28	471.889,904 476.830,677	21.917
28	471.889,904 476.830,677	29	471.899,401 476.836,144	10.958	29	471.899,401 476.836,144	30	471.911,812 476.843,288	14.32	30	471.911,812 476.843,288	31	471.961,114 476.873,581	57.864
31	471.961,114 476.873,581	32	471.988,788 476.890,987	32.693	32	471.988,788 476.890,987	33	472.022,426 476.911,42	39.359	33	472.022,426 476.911,42	34	472.051,945 476.929,019	34.367
34	472.051,945 476.929,019	35	472.078,191 476.945,869	31.189	35	472.078,191 476.945,869	36	472.106,675 476.963,927	33.726	36	472.106,675 476.963,927	37	472.139,825 476.984,65	39.094
37	472.139,825 476.984,65	38	472.144,641 476.986,662	5.219	38	472.144,641 476.986,662	39	472.148,664 476.987,869	4.2	39	472.148,664 476.987,869	40	472.153,359 476.987,67	4.7
40	472.153,359 476.987,67	41	472.159,182 476.986,717	5.9	41	472.159,182 476.986,717	42	472.161,829 476.985,895	2.772	42	472.161,829 476.985,895	43	472.165,94 476.985,655	4.118
43	472.165,94 476.985,655	44	472.168,866 476.986,679	3.1	44	472.168,866 476.986,679	45	472.170,869 476.988,001	2.4	45	472.170,869 476.988,001	46	472.173,423 476.991,583	4.4
46	472.173,423 476.991,583	1	472.148,493 476.994,736	25.129										

** Lungimile segmentelor sunt determinate în planul de proiecție Stereo 70 și sunt rotunjite la 1 milimetru.

*** Distanța dintre puncte este formată din segmente cumulate ce sunt mai mici decât valoarea 1 milimetru.

**DATE DESPRE IMOBILUL NR. 9527**

Oficiul de Cadastru și Publicitate Imobiliară SIBIU
Biroul de Cadastru și Publicitate Imobiliară Avrig

A. Partea I. Descrierea imobilului

TEREN Extravilan

Adresa: Jud. Sibiu

Nr. Crt	Nr cadastral Nr. topografic	Suprafața* (mp)	Observații / Referințe
A1		25.101	Sector cadastral:47 Teren neimpregmuit;

B. Partea II. Proprietari și acte

Inscrieri privitoare la dreptul de proprietate și alte drepturi reale		Referințe
/		
Act Normativ nr. 1705, din 29/11/2006 emis de GUVERNUL ROMÂNIEI;		
B1	Intabulare, drept de PROPRIETATE, dobandit prin Lege, cota actuala 1/1 1) STATUL ROMÂN - DOMENIUL PUBLIC, CIF:999999999999	A1
Act Administrativ nr. 171, din 27/12/2004 emis de MINISTERUL ECONOMIEI ȘI COMERȚULUI (+ Adeverința nr. 140349/19.12.2023 emisă de SPEEH HIDROELECTRICA SA);		
B2	Intabulare, drept de CONCESIUNE, dobandit prin Lege, cota actuala 1/1 1) SPEEH HIDROELECTRICA SA, CIF:13267213	A1

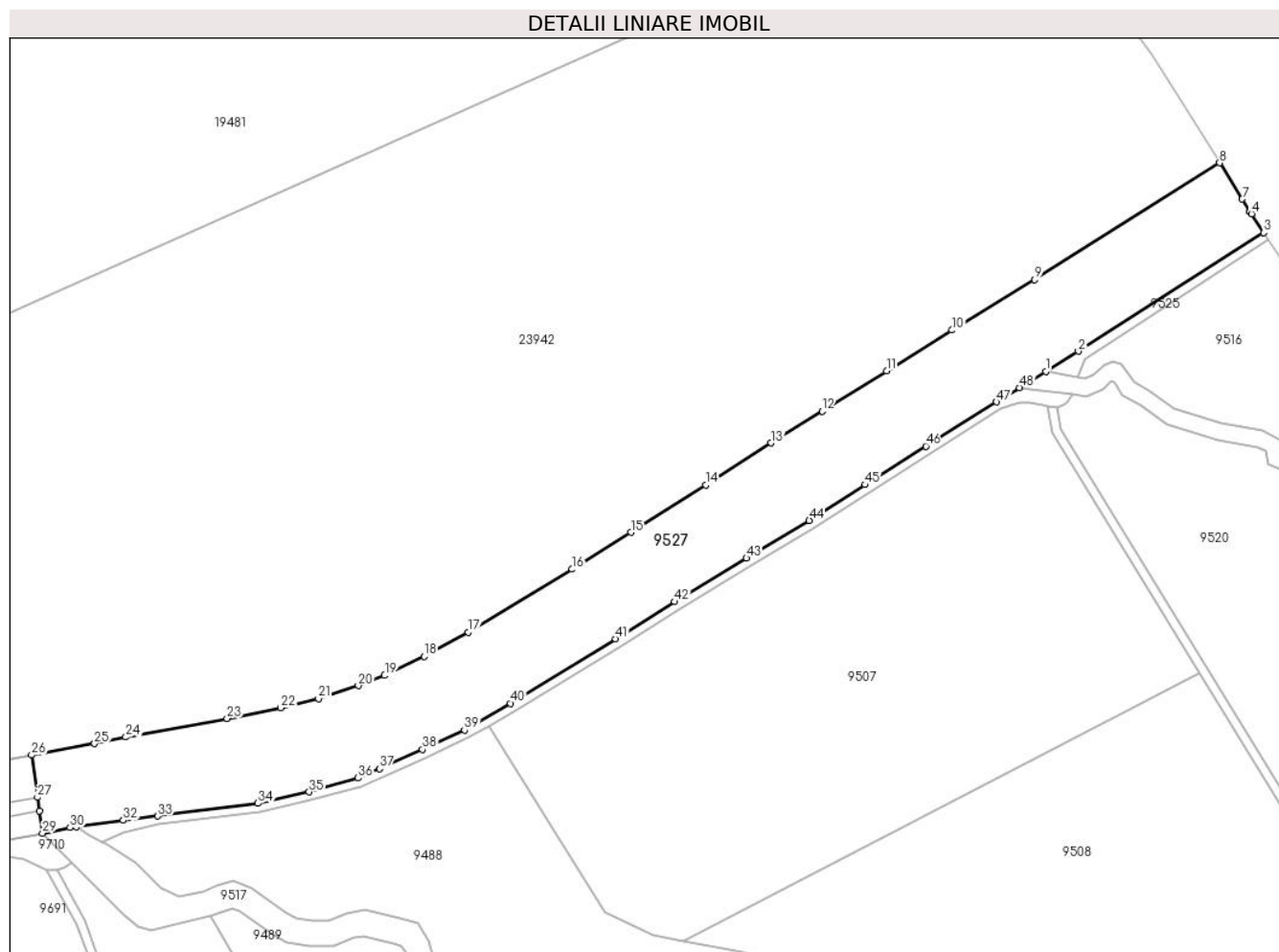
C. Partea III. SARCINI .

Inscrieri privind dezmembramintele dreptului de proprietate, drepturi reale de garanție și sarcini	Referințe
NU SUNT	

Teren

Nr cadastral	Suprafața (mp)*	Observații / Referințe
	25.101	

* Suprafața este determinată în planul de proiecție Stereo 70.



Date referitoare la teren

Crt	Categorie folosință	Intravilan	Suprafața (mp)	Tarla	Parcelă	Nr. topo	Observații / Referințe
1	curți constructii	NU	25.101	-	1537	-	Dig

Lungime Segmente

1) Valorile lungimilor segmentelor sunt obținute din proiecție în plan.

Punct început	X / Y	Punct sfârșit	X / Y	Lungime segment	Punct început	X / Y	Punct sfârșit	X / Y	Lungime segment	Punct început	X / Y	Punct sfârșit	X / Y	Lungime segment
1	472.160,826 477.002,39	2	472.176,101 477.011,868	17.976	2	472.176,101 477.011,868	3	472.263,098 477.067,42	103.221	3	472.263,098 477.067,42	4	472.257,35 477.076,22	10.511
4	472.257,35 477.076,22	5	472.256,653 477.077,339	1.319	5	472.256,653 477.077,339	6	472.256,638 477.077,363	0.028	6	472.256,638 477.077,363	7	472.253,042 477.083,135	6.8
7	472.253,042 477.083,135	8	472.242,466 477.100,11	20.0	8	472.242,466 477.100,11	9	472.155,67 477.045,4	102.6	9	472.155,67 477.045,4	10	472.116,826 477.021,706	45.5
10	472.116,826 477.021,706	11	472.086,182 477.002,624	36.1	11	472.086,182 477.002,624	12	472.055,877 476.983,753	35.7	12	472.055,877 476.983,753	13	472.031,939 476.968,847	28.2
13	472.031,939 476.968,847	14	472.001,275 476.949,049	36.5	14	472.001,275 476.949,049	15	471.966,146 476.926,954	41.5	15	471.966,146 476.926,954	16	471.938,601 476.909,629	32.54

Punct început	X / Y	Punct sfârșit	X / Y	Lungime segment	Punct început	X / Y	Punct sfârșit	X / Y	Lungime segment	Punct început	X / Y	Punct sfârșit	X / Y	Lungime segment
16	471.938,601 476.909,629	17	471.889,821 476.880,046	57.05	17	471.889,821 476.880,046	18	471.869,264 476.868,658	23.5	18	471.869,264 476.868,658	19	471.850,666 476.859,799	20.6
19	471.850,666 476.859,799	20	471.838,262 476.855,002	13.3	20	471.838,262 476.855,002	21	471.819,645 476.848,872	19.6	21	471.819,645 476.848,872	22	471.801,827 476.844,7	18.3
22	471.801,827 476.844,7	23	471.776,676 476.839,664	25.65	23	471.776,676 476.839,664	24	471.729,225 476.830,92	48.25	24	471.729,225 476.830,92	25	471.714,545 476.827,836	15.0
25	471.714,545 476.827,836	26	471.684,991 476.822,507	30.031	26	471.684,991 476.822,507	27	471.687,75 476.802,682	20.016	27	471.687,75 476.802,682	28	471.688,63 476.796,359	6.384
28	471.688,63 476.796,359	29	471.690,085 476.785,906	10.553	29	471.690,085 476.785,906	30	471.703,002 476.788,498	13.174	30	471.703,002 476.788,498	31	471.705,992 476.788,9	3.017
31	471.705,992 476.788,9	32	471.728,058 476.791,867	22.264	32	471.728,058 476.791,867	33	471.744,164 476.793,861	16.23	33	471.744,164 476.793,861	34	471.791,242 476.799,889	47.462
34	471.791,242 476.799,889	35	471.815,162 476.805,218	24.506	35	471.815,162 476.805,218	36	471.838,153 476.811,715	23.892	36	471.838,153 476.811,715	37	471.848,19 476.816,13	10.965
37	471.848,19 476.816,13	38	471.868,375 476.825,082	22.081	38	471.868,375 476.825,082	39	471.888,06 476.834,23	21.707	39	471.888,06 476.834,23	40	471.909,767 476.846,726	25.047
40	471.909,767 476.846,726	41	471.959,002 476.876,978	57.786	41	471.959,002 476.876,978	42	471.986,684 476.894,389	32.703	42	471.986,684 476.894,389	43	472.020,364 476.914,848	39.406
43	472.020,364 476.914,848	44	472.049,84 476.932,421	34.317	44	472.049,84 476.932,421	45	472.076,04 476.949,241	31.134	45	472.076,04 476.949,241	46	472.104,544 476.967,312	33.75
46	472.104,544 476.967,312	47	472.137,71 476.988,045	39.114	47	472.137,71 476.988,045	48	472.148,493 476.994,736	12.69	48	472.148,493 476.994,736	1	472.160,826 477.002,39	14.515

** Lungimile segmentelor sunt determinate în planul de proiecție Stereo 70 și sunt rotunjite la 1 milimetru.

*** Distanța dintre puncte este formată din segmente cumulate ce sunt mai mici decât valoarea 1 milimetru.

**DATE DESPRE IMOBILUL NR. 9528**

Oficiul de Cadastru și Publicitate Imobiliară SIBIU
Biroul de Cadastru și Publicitate Imobiliară Avrig

A. Partea I. Descrierea imobilului

TEREN Extravilan

Adresa: Jud. Sibiu

Nr. Crt	Nr cadastral Nr. topografic	Suprafața* (mp)	Observații / Referințe
A1		300	Sector cadastral:46 Teren neimprejmuit;

B. Partea II. Proprietari și acte

Inscrieri privitoare la dreptul de proprietate și alte drepturi reale		Referințe
/		
Act Notarial nr. 26, din 13/11/2008 emis de NP TOMA IONELA-LAURA (certificat de mostenitor);		
B1	Intabulare, drept de PROPRIETATE, dobandit prin Succesiune, cota actuala 1/1 1) PAVEL MARIA, lipsă CNP	A1

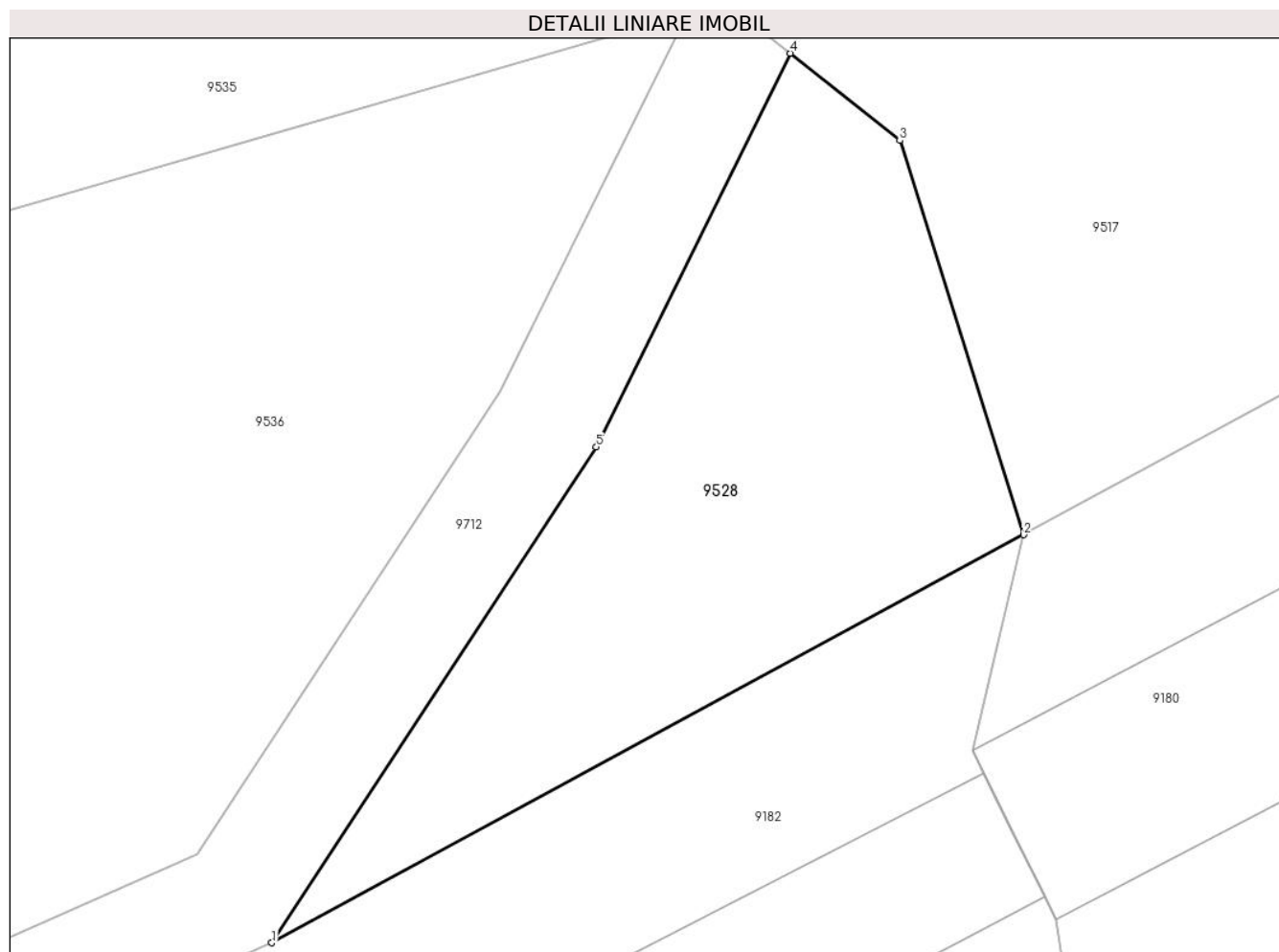
C. Partea III. SARCINI .

Inscrieri privind dezmembramintele dreptului de proprietate, drepturi reale de garanție și sarcini	Referințe
NU SUNT	

Teren

Nr cadastral	Suprafața (mp)*	Observații / Referințe
	300	

* Suprafața este determinată în planul de proiecție Stereo 70.



Date referitoare la teren

Crt	Categorie folosință	Intra vilan	Suprafața (mp)	Tarla	Parcelă	Nr. topo	Observații / Referințe
1	faneata	NU	300	47	1526	-	

Lungime Segmente

1) Valorile lungimilor segmentelor sunt obținute din proiecție în plan.

Punct început	X / Y	Punct sfârșit	X / Y	Lungime segment (** (m)
1	472.049,978 476.142,006	2	472.077,196 476.156,773	30.966
2	472.077,196 476.156,773	3	472.072,717 476.171,036	14.95
3	472.072,717 476.171,036	4	472.068,755 476.174,196	5.068
4	472.068,755 476.174,196	5	472.061,725 476.159,947	15.889
5	472.061,725 476.159,947	1	472.049,978 476.142,006	21.444

**** Lungimile segmentelor sunt determinate în planul de proiecție Stereo 70 și sunt rotunjite la 1 milimetru.**

***** Distanța dintre puncte este formată din segmente cumulate ce sunt mai mici decât valoarea 1 milimetru.**

**DATE DESPRE IMOBILUL NR. 9529**

Oficiul de Cadastru și Publicitate Imobiliară SIBIU
Biroul de Cadastru și Publicitate Imobiliară Avrig

A. Partea I. Descrierea imobilului

TEREN Extravilan

Adresa: Jud. Sibiu

Nr. Crt	Nr cadastral Nr. topografic	Suprafața* (mp)	Observații / Referințe
A1		700	Sector cadastral:46 Teren neimprejmuit;

B. Partea II. Proprietari și acte

Inscrieri privitoare la dreptul de proprietate și alte drepturi reale	Referințe
/	
Act Administrativ nr. 944/15, din 02/06/2000 emis de CJPSDPAT SIBIU (titlu de proprietate);	
B1	A1
Intabulare, drept de PROPRIETATE, dobandit prin Reconstituire, cota actuala 1/1 1) BOERIU LAOREAN , lipsă CNP	

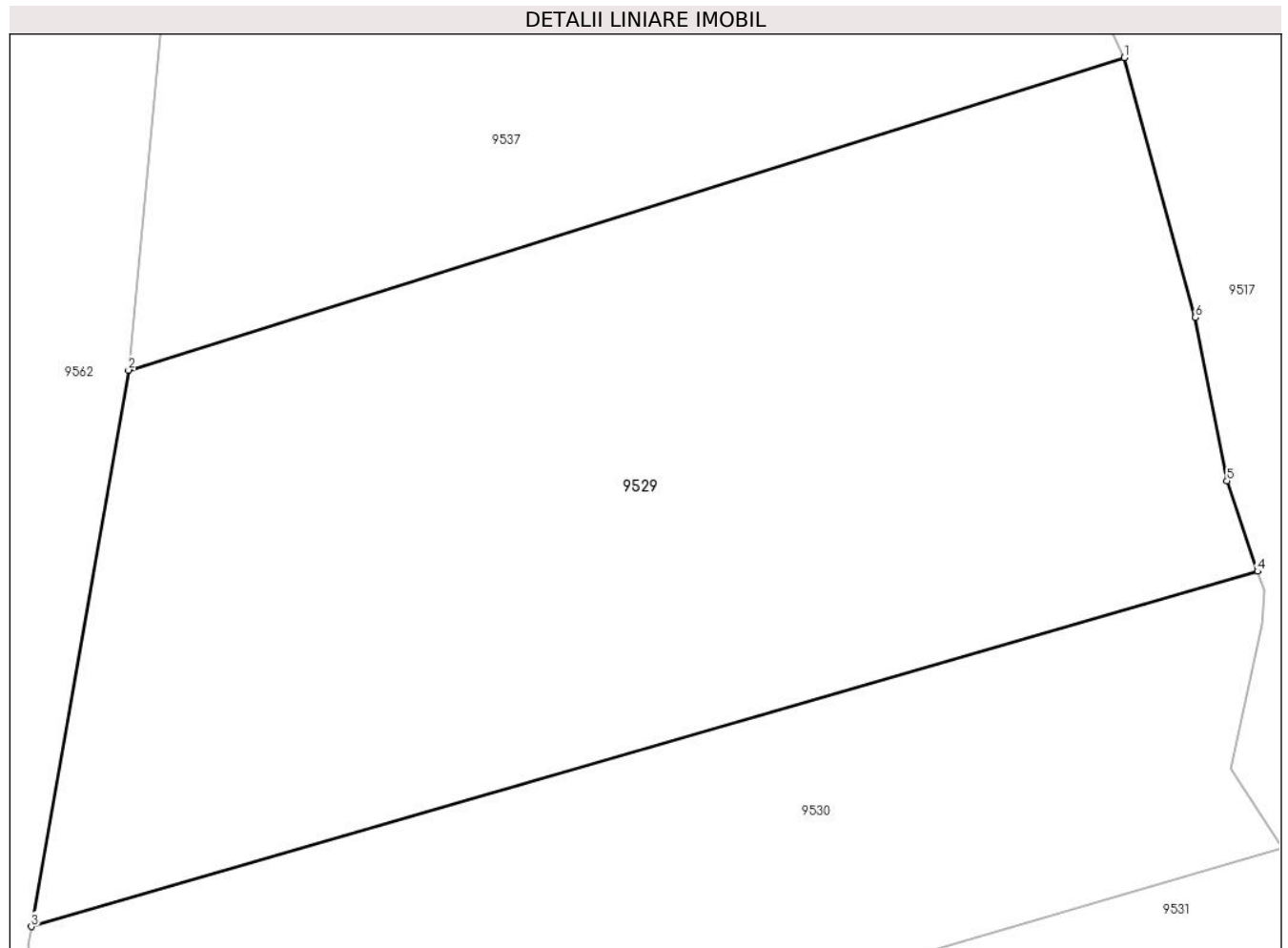
C. Partea III. SARCINI .

Inscrieri privind dezmembramintele dreptului de proprietate, drepturi reale de garanție și sarcini	Referințe
NU SUNT	

Teren

Nr cadastral	Suprafața (mp)*	Observații / Referințe
	700	

* Suprafața este determinată în planul de proiecție Stereo 70.



Date referitoare la teren

Crt	Categorie folosință	Intra vilan	Suprafața (mp)	Tarla	Parcelă	Nr. topo	Observații / Referințe
1	faneata	NU	700	47	1484/1	-	

Lungime Segmente

1) Valorile lungimilor segmentelor sunt obținute din proiecție în plan.

Punct început	X / Y	Punct sfârșit	X / Y	Lungime segment (** (m)
1	472.031,422 476.264,462	2	471.997,395 476.253,795	35.66
2	471.997,395 476.253,795	3	471.994,083 476.234,808	19.274
3	471.994,083 476.234,808	4	472.035,975 476.246,932	43.612
4	472.035,975 476.246,932	5	472.034,929 476.250,011	3.252
5	472.034,929 476.250,011	6	472.033,84 476.255,591	5.685

Punct început	X / Y	Punct sfârșit	X / Y	Lungime segment (** (m)
6	472.033,84 476.255,591	1	472.031,422 476.264,462	9.194

** Lungimile segmentelor sunt determinate în planul de proiecție Stereo 70 și sunt rotunjite la 1 milimetru.

*** Distanța dintre puncte este formată din segmente cumulate ce sunt mai mici decât valoarea 1 milimetru.

**DATE DESPRE IMOBILUL NR. 9530**

Oficiul de Cadastru și Publicitate Imobiliară SIBIU
Biroul de Cadastru și Publicitate Imobiliară Avrig

A. Partea I. Descrierea imobilului

TEREN Extravilan

Adresa: Jud. Sibiu

Nr. Crt	Nr cadastral Nr. topografic	Suprafața* (mp)	Observații / Referințe
A1		400	Sector cadastral:46 Teren neimprejmuit;

B. Partea II. Proprietari și acte

Inscrieri privitoare la dreptul de proprietate și alte drepturi reale		Referințe
/		
Act Notarial nr. 191, din 22/11/2011 emis de NP POPA CORNELIA (certificat de mostenitor);		
B1	Intabulare, drept de PROPRIETATE, dobandit prin Succesiune, cota actuala 1/1 1) VASU GHEORGHE-IOAN	A1

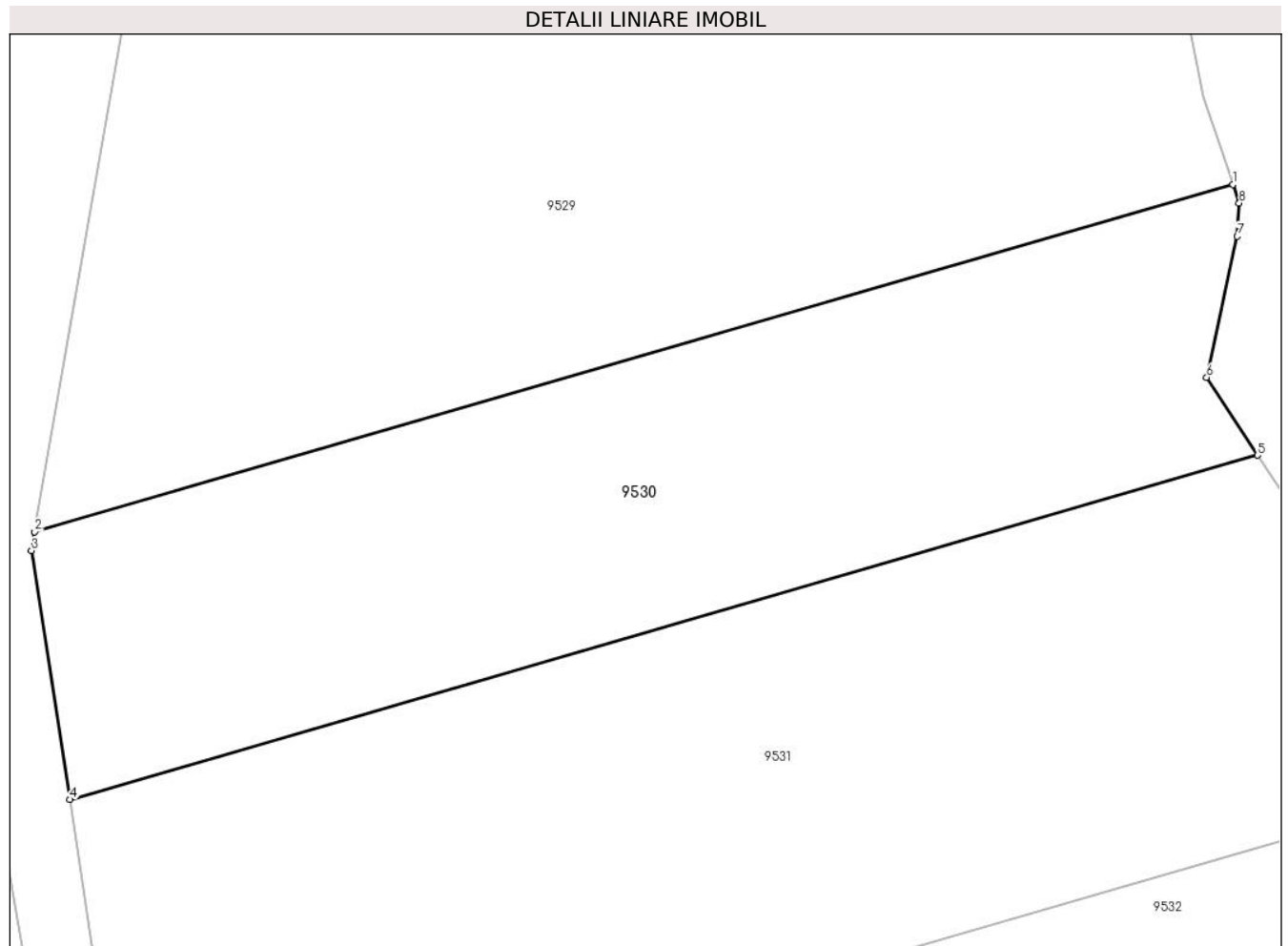
C. Partea III. SARCINI .

Inscrieri privind dezmembramintele dreptului de proprietate, drepturi reale de garanție și sarcini	Referințe
NU SUNT	

Teren

Nr cadastral	Suprafața (mp)*	Observații / Referințe
	400	

* Suprafața este determinată în planul de proiecție Stereo 70.



Date referitoare la teren

Crt	Categorie folosință	Intra vilan	Suprafața (mp)	Tarla	Parcelă	Nr. topo	Observații / Referințe
1	faneata	NU	400	47	1484/2	-	

Lungime Segmente

1) Valorile lungimilor segmentelor sunt obținute din proiecție în plan.

Punct început	X / Y	Punct sfârșit	X / Y	Lungime segment (** (m)
1	472.035,975 476.246,932	2	471.994,083 476.234,808	43.612
2	471.994,083 476.234,808	3	471.993,968 476.234,15	0.668
3	471.993,968 476.234,15	4	471.995,31 476.225,458	8.795
4	471.995,31 476.225,458	5	472.036,84 476.237,478	43.235
5	472.036,84 476.237,478	6	472.035,061 476.240,198	3.251

Punct început	X / Y	Punct sfârșit	X / Y	Lungime segment (** (m)
6	472.035,061 476.240,198	7	472.036,129 476.245,125	5.041
7	472.036,129 476.245,125	8	472.036,196 476.246,284	1.161
8	472.036,196 476.246,284	1	472.035,975 476.246,932	0.685

** Lungimile segmentelor sunt determinate în planul de proiecție Stereo 70 și sunt rotunjite la 1 milimetru.

*** Distanța dintre puncte este formată din segmente cumulate ce sunt mai mici decât valoarea 1 milimetru.

**DATE DESPRE IMOBILUL NR. 9531**

Oficiul de Cadastru și Publicitate Imobiliară SIBIU
Biroul de Cadastru și Publicitate Imobiliară Avrig

A. Partea I. Descrierea imobilului

TEREN Extravilan

Adresa: Jud. Sibiu

Nr. Crt	Nr cadastral Nr. topografic	Suprafața* (mp)	Observații / Referințe
A1		600	Sector cadastral:46 Teren neimprejmuit;

B. Partea II. Proprietari și acte

Inscrieri privitoare la dreptul de proprietate și alte drepturi reale		Referințe
/		
Act Administrativ nr. 1060/15, din 12/01/2001 emis de CJPSDPAT SIBIU (titlu de proprietate);		
B1	Intabulare, drept de PROPRIETATE, dobandit prin Reconstituire, cota actuala 1/1 1) BOERIU ELEONORA, lipsă CNP	A1

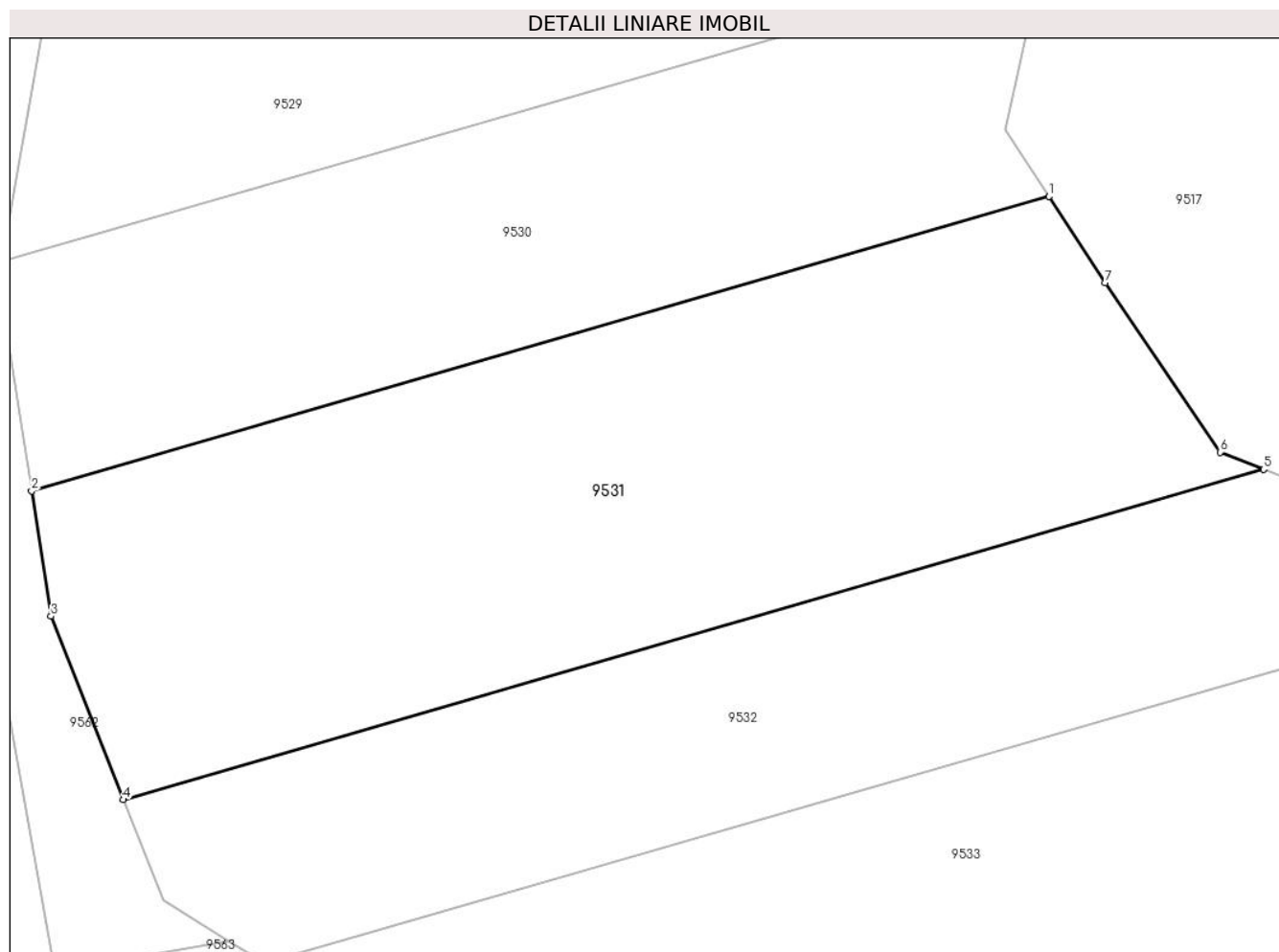
C. Partea III. SARCINI .

Inscrieri privind dezmembramintele dreptului de proprietate, drepturi reale de garanție și sarcini	Referințe
NU SUNT	

Teren

Nr cadastral	Suprafața (mp)*	Observații / Referințe
	600	

* Suprafața este determinată în planul de proiecție Stereo 70.



Date referitoare la teren

Crt	Categorie folosință	Intra vilan	Suprafața (mp)	Tarla	Parcelă	Nr. topo	Observații / Referințe
1	faneata	NU	600	47	1484/3	-	

Lungime Segmente

1) Valorile lungimilor segmentelor sunt obținute din proiecție în plan.

Punct început	X / Y	Punct sfârșit	X / Y	Lungime segment (** (m)
1	472.036,84 476.237,478	2	471.995,31 476.225,458	43.235
2	471.995,31 476.225,458	3	471.996,098 476.220,351	5.167
3	471.996,098 476.220,351	4	471.999,062 476.212,863	8.053
4	471.999,062 476.212,863	5	472.045,614 476.226,336	48.463
5	472.045,614 476.226,336	6	472.043,831 476.227,039	1.917

Punct început	X / Y	Punct sfârșit	X / Y	Lungime segment (** (m)
6	472.043,831 476.227,039	7	472.039,144 476.233,955	8.354
7	472.039,144 476.233,955	1	472.036,84 476.237,478	4.21

** Lungimile segmentelor sunt determinate în planul de proiecție Stereo 70 și sunt rotunjite la 1 milimetru.

*** Distanța dintre puncte este formată din segmente cumulate ce sunt mai mici decât valoarea 1 milimetru.

**DATE DESPRE IMOBILUL NR. 9532**

Oficiul de Cadastru și Publicitate Imobiliară SIBIU
Biroul de Cadastru și Publicitate Imobiliară Avrig

A. Partea I. Descrierea imobilului

TEREN Extravilan

Adresa: Jud. Sibiu

Nr. Crt	Nr cadastral Nr. topografic	Suprafața* (mp)	Observații / Referințe
A1		400	Sector cadastral:46 Teren neimprejmut;

B. Partea II. Proprietari și acte

Inscrieri privitoare la dreptul de proprietate și alte drepturi reale	Referințe
/	
Act Notarial nr. 355, din 16/02/2012 emis de NP ADRIAN BOAMFĂ (contract de vanzare-cumparare);	
B1	Intabulare, drept de PROPRIETATE, dobandit prin Conventie, cota actuala 1/1 1) SC SOBIS SOLUTIONS SRL, CIF:12018818
Act Administrativ nr. 6409, din 05/10/2023 emis de PRIMĂRIA COMUNEI ARPAȘU DE JOS (adeverinta);	
B2	Se notează posesia faptică asupra cotei de 1/1 în favoarea lui. 1) ROȘU DOINIȚA-FELICIA 2) CISMAȘ ROMULUS-LUCIAN

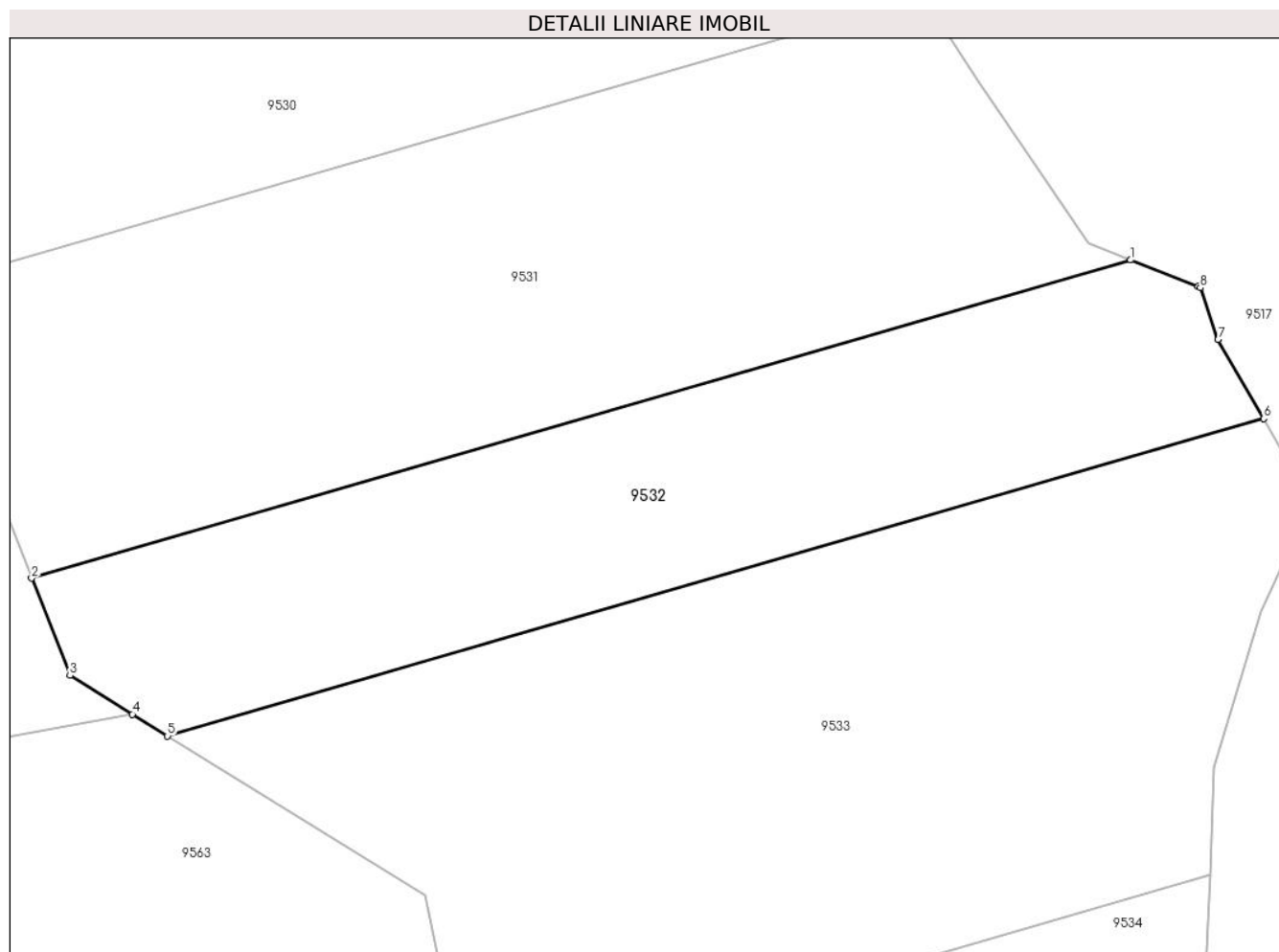
C. Partea III. SARCINI .

Inscrieri privind dezmembramintele dreptului de proprietate, drepturi reale de garanție și sarcini	Referințe
NU SUNT	

Teren

Nr cadastral	Suprafața (mp)*	Observații / Referințe
	400	

* Suprafața este determinată în planul de proiecție Stereo 70.



Date referitoare la teren

Crt	Categorie folosință	Intravilan	Suprafața (mp)	Tarla	Parcelă	Nr. topo	Observații / Referințe
1	arabil	NU	400	47	1484/4	-	

Lungime Segmente

1) Valorile lungimilor segmentelor sunt obținute din proiecție în plan.

Punct început	X / Y	Punct sfârșit	X / Y	Lungime segment (** (m)
1	472.045,614 476.226,336	2	471.999,062 476.212,863	48.463
2	471.999,062 476.212,863	3	472.000,688 476.208,752	4.421
3	472.000,688 476.208,752	4	472.003,329 476.207,114	3.107
4	472.003,329 476.207,114	5	472.004,821 476.206,187	1.757
5	472.004,821 476.206,187	6	472.051,248 476.219,623	48.332

Punct început	X / Y	Punct sfârșit	X / Y	Lungime segment (** (m)
6	472.051,248 476.219,623	7	472.049,316 476.222,961	3.856
7	472.049,316 476.222,961	8	472.048,563 476.225,158	2.322
8	472.048,563 476.225,158	9	472.048,473 476.225,208	0.103
9	472.048,473 476.225,208	1	472.045,614 476.226,336	3.074

** Lungimile segmentelor sunt determinate în planul de proiecție Stereo 70 și sunt rotunjite la 1 milimetru.

*** Distanța dintre puncte este formată din segmente cumulate ce sunt mai mici decât valoarea 1 milimetru.

**DATE DESPRE IMOBILUL NR. 9533**

Oficiul de Cadastru și Publicitate Imobiliară SIBIU
Biroul de Cadastru și Publicitate Imobiliară Avrig

A. Partea I. Descrierea imobilului

TEREN Extravilan

Adresa: Jud. Sibiu

Nr. Crt	Nr cadastral Nr. topografic	Suprafața* (mp)	Observații / Referințe
A1		700	Sector cadastral:46 Teren neimprejmit;

B. Partea II. Proprietari și acte

Inscrieri privitoare la dreptul de proprietate și alte drepturi reale		Referințe
/		
Act Administrativ nr. 1012/15, din 01/06/2006 emis de CJPSDPAT SIBIU (titlu de proprietate);		
B1	Intabulare, drept de PROPRIETATE, dobandit prin Reconstituire, cota actuala 3/4 1) BĂLAȘA MARILENA , lipsă CNP	A1
Act Notarial nr. 81, din 14/04/2008 emis de NP POPA CORNELIA (certificat de mostenitor);		
B2	Intabulare, drept de PROPRIETATE, dobandit prin Succesiune, cota actuala 1/4 1) BĂLAȘA MARILENA-OLIMPIA	A1
Act Administrativ nr. 6334, din 04/10/2023 emis de PRIMĂRIA COMUNEI ARPAȘU DE JOS (adeverinta);		
B3	Se notează posesia faptică asupra cotei de 1/1 în favoarea lui. 1) SC SOBIS SOLUTIONS SRL , CIF:12018818	A1

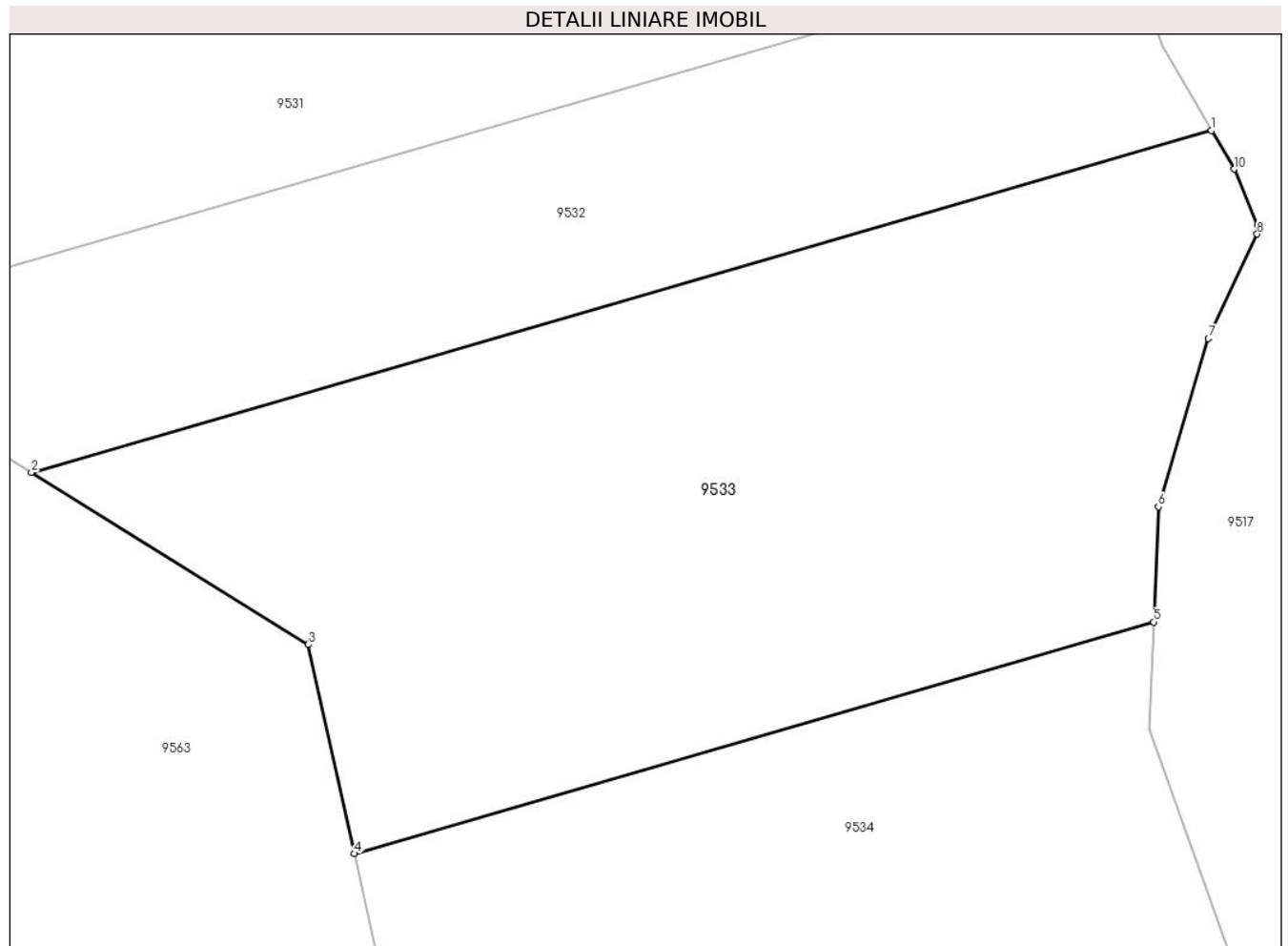
C. Partea III. SARCINI .

Inscrieri privind dezmembramintele dreptului de proprietate, drepturi reale de garanție și sarcini	Referințe
NU SUNT	

Teren

Nr cadastral	Suprafața (mp)*	Observații / Referințe
	700	

* Suprafața este determinată în planul de proiecție Stereo 70.



Date referitoare la teren

Crt	Categorie folosință	Intra vilan	Suprafața (mp)	Tarla	Parcelă	Nr. topo	Observații / Referințe
1	faneata	NU	700	47	1484/5	-	

Lungime Segmente

1) Valorile lungimilor segmentelor sunt obținute din proiecție în plan.

Punct început	X / Y	Punct sfârșit	X / Y	Lungime segment (** (m)
1	472.051,248 476.219,623	2	472.004,821 476.206,187	48.332
2	472.004,821 476.206,187	3	472.015,716 476.199,423	12.824
3	472.015,716 476.199,423	4	472.017,53 476.191,213	8.408
4	472.017,53 476.191,213	5	472.048,969 476.200,312	32.729
5	472.048,969 476.200,312	6	472.049,152 476.204,841	4.533

Punct început	X / Y	Punct sfârșit	X / Y	Lungime segment (** (m)
6	472.049,152 476.204,841	7	472.051,121 476.211,45	6.896
7	472.051,121 476.211,45	8	472.053,041 476.215,556	4.533
8	472.053,041 476.215,556	9	472.053,055 476.215,907	0.351
9	472.053,055 476.215,907	10	472.052,126 476.218,106	2.387
10	472.052,126 476.218,106	1	472.051,248 476.219,623	1.753

** Lungimile segmentelor sunt determinate în planul de proiecție Stereo 70 și sunt rotunjite la 1 milimetru.

*** Distanța dintre puncte este formată din segmente cumulate ce sunt mai mici decât valoarea 1 milimetru.

**DATE DESPRE IMOBILUL NR. 9534**

Oficiul de Cadastru și Publicitate Imobiliară SIBIU
Biroul de Cadastru și Publicitate Imobiliară Avrig

A. Partea I. Descrierea imobilului

TEREN Extravilan

Adresa: Jud. Sibiu

Nr. Crt	Nr cadastral Nr. topografic	Suprafața* (mp)	Observații / Referințe
A1		600	Sector cadastral:46 Teren neimpregmuit;

B. Partea II. Proprietari și acte

Inscrieri privitoare la dreptul de proprietate și alte drepturi reale		Referințe
/		
Act Administrativ nr. 1076/15, din 19/03/2001 emis de CJPSDPAT SIBIU (titlu de proprietate);		
B1	Intabulare, drept de PROPRIETATE, dobandit prin Reconstituire, cota actuala 1/1 1) GRAMA VICTORIA, lipsă CNP 2) GRAMA NICOLAE, lipsă CNP	A1
Act Administrativ nr. 6335, din 04/10/2023 emis de PRIMĂRIA COMUNEI ARPAȘU DE JOS (adeverinta);		
B2	Se notează posesia faptică asupra cotei de 1/1 în favoarea lui. 1) VASU VASILE-IOAN 2) VASU ANCA-MARIA	A1

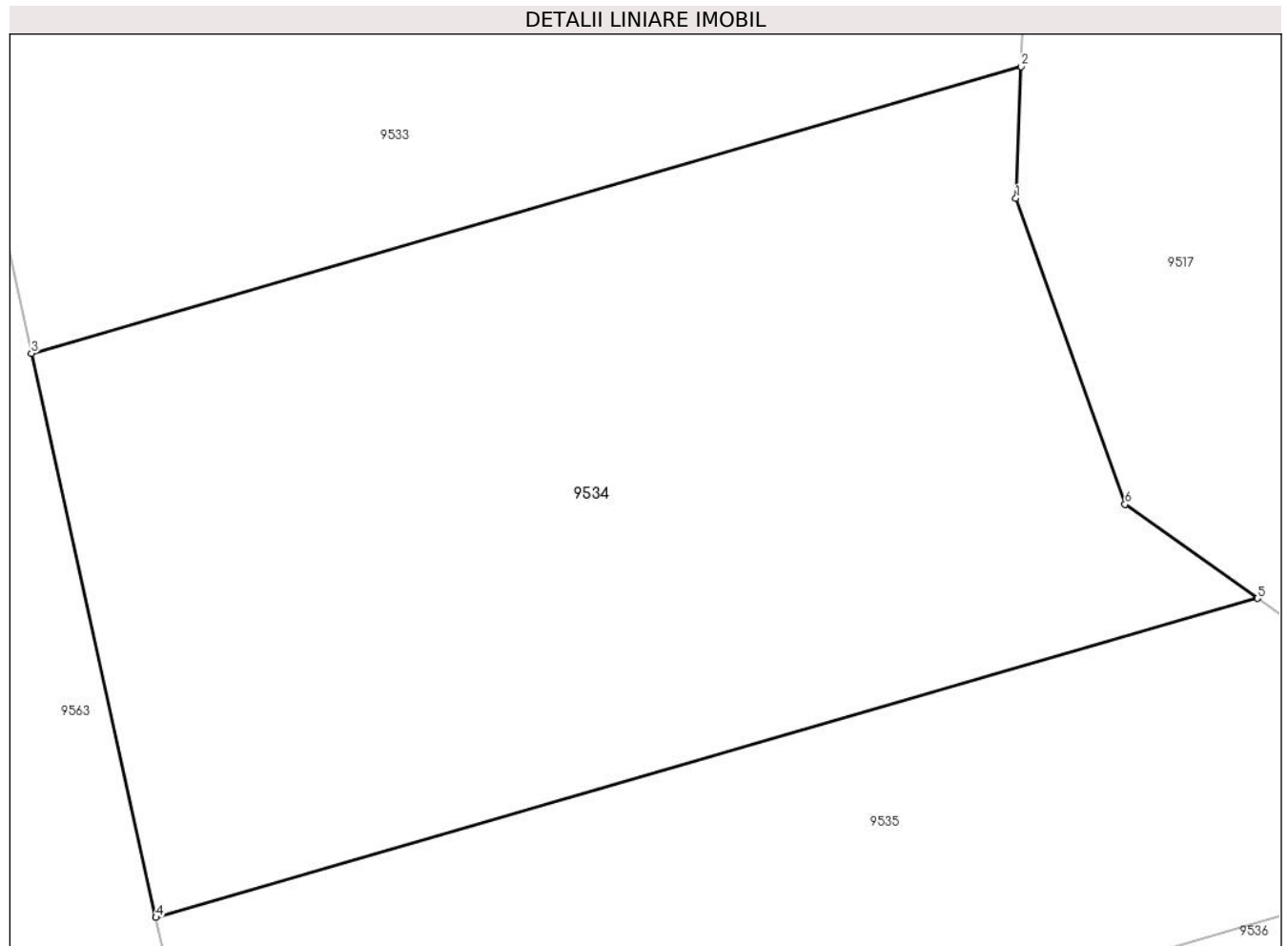
C. Partea III. SARCINI .

Inscrieri privind dezmembramintele dreptului de proprietate, drepturi reale de garanție și sarcini	Referințe
NU SUNT	

Teren

Nr cadastral	Suprafața (mp)*	Observații / Referințe
	600	

* Suprafața este determinată în planul de proiecție Stereo 70.



Date referitoare la teren

Crt	Categorie folosință	Intra vilan	Suprafața (mp)	Tarla	Parcelă	Nr. topo	Observații / Referințe
1	faneata	NU	600	47	1484/6	-	

Lungime Segmente

1) Valorile lungimilor segmentelor sunt obținute din proiecție în plan.

Punct început	X / Y	Punct sfârșit	X / Y	Lungime segment (** (m)
1	472.048,8 476.196,133	2	472.048,969 476.200,312	4.183
2	472.048,969 476.200,312	3	472.017,53 476.191,213	32.729
3	472.017,53 476.191,213	4	472.021,484 476.173,318	18.327
4	472.021,484 476.173,318	5	472.056,473 476.183,444	36.425
5	472.056,473 476.183,444	6	472.052,265 476.186,423	5.156

Punct început	X / Y	Punct sfârşit	X / Y	Lungime segment (** (m)
6	472.052,265 476.186,423	1	472.048,8 476.196,133	10.309

** Lungimile segmentelor sunt determinate în planul de proiecţie Stereo 70 şi sunt rotunjite la 1 milimetru.

*** Distanţa dintre puncte este formată din segmente cumulate ce sunt mai mici decât valoarea 1 milimetru.

**DATE DESPRE IMOBILUL NR. 9535**

Oficiul de Cadastru și Publicitate Imobiliară SIBIU
Biroul de Cadastru și Publicitate Imobiliară Avrig

A. Partea I. Descrierea imobilului

TEREN Extravilan

Adresa: Jud. Sibiu

Nr. Crt	Nr cadastral Nr. topografic	Suprafața* (mp)	Observații / Referințe
A1		400	Sector cadastral:46 Teren neimprejmit;

B. Partea II. Proprietari și acte

Inscrieri privitoare la dreptul de proprietate și alte drepturi reale		Referințe
/		
Act Administrativ nr. 1063/15, din 16/01/2001 emis de CJPSDPAT SIBIU (titlu de proprietate);		
B1	Intabulare, drept de PROPRIETATE, dobandit prin Reconstituire, cota actuala 4/6 1) VASU NICOLAE..., lipsă CNP 2) VASU G GHEORGHE, lipsă CNP	A1
Act Notarial nr. 176, din 18/09/2014 emis de NP POPA CORNELIA (certificat de mostenitor);		
B2	Intabulare, drept de PROPRIETATE, dobandit prin Succesiune, cota actuala 1/6 1) DAVID RODICA-EUFROSINA	A1
B3	Intabulare, drept de PROPRIETATE, dobandit prin Succesiune, cota actuala 1/6 1) VASU NICOLAE	A1

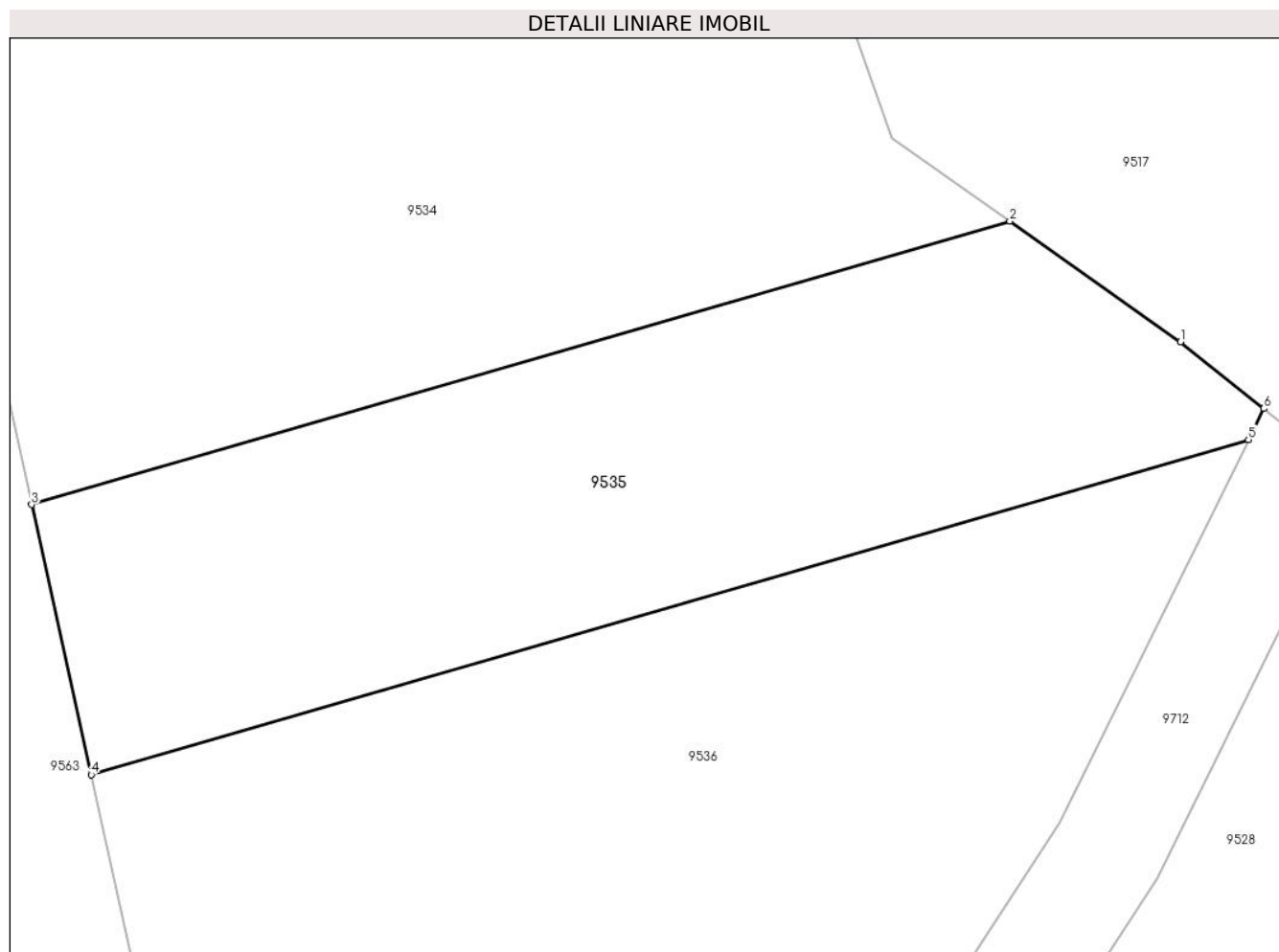
C. Partea III. SARCINI .

Inscrieri privind dezmembramintele dreptului de proprietate, drepturi reale de garanție și sarcini	Referințe
NU SUNT	

Teren

Nr cadastral	Suprafața (mp)*	Observații / Referințe
	400	

* Suprafața este determinată în planul de proiecție Stereo 70.



Date referitoare la teren

Crt	Categorie folosință	Intra vilan	Suprafața (mp)	Tarla	Parcelă	Nr. topo	Observații / Referințe
1	faneata	NU	400	47	1484/7	-	

Lungime Segmente

1) Valorile lungimilor segmentelor sunt obținute din proiecție în plan.

Punct început	X / Y	Punct sfârșit	X / Y	Lungime segment (** (m)
1	472.062,569 476.179,129	2	472.056,473 476.183,444	7.468
2	472.056,473 476.183,444	3	472.021,484 476.173,318	36.425
3	472.021,484 476.173,318	4	472.023,618 476.163,662	9.889
4	472.023,618 476.163,662	5	472.065,007 476.175,641	43.088
5	472.065,007 476.175,641	6	472.065,554 476.176,749	1.235

Punct început	X / Y	Punct sfârșit	X / Y	Lungime segment (** (m)
6	472.065,554 476.176,749	1	472.062,569 476.179,129	3.818

** Lungimile segmentelor sunt determinate în planul de proiecție Stereo 70 și sunt rotunjite la 1 milimetru.

*** Distanța dintre puncte este formată din segmente cumulate ce sunt mai mici decât valoarea 1 milimetru.

**DATE DESPRE IMOBILUL NR. 9536**

Oficiul de Cadastru și Publicitate Imobiliară SIBIU
Biroul de Cadastru și Publicitate Imobiliară Avrig

A. Partea I. Descrierea imobilului

TEREN Extravilan

Adresa: Jud. Sibiu

Nr. Crt	Nr cadastral Nr. topografic	Suprafața* (mp)	Observații / Referințe
A1		800	Sector cadastral:46 Teren neimprejmuit;

B. Partea II. Proprietari și acte

Inscrieri privitoare la dreptul de proprietate și alte drepturi reale	Referințe
/	
Act Administrativ nr. 1070/15, din 15/03/2001 emis de CJPSDPAT SIBIU (titlu de proprietate);	
B1	A1
Intabulare, drept de PROPRIETATE, dobandit prin Reconstituire, cota actuala 1/1 1) VASU LAUREAN, lipsă CNP	

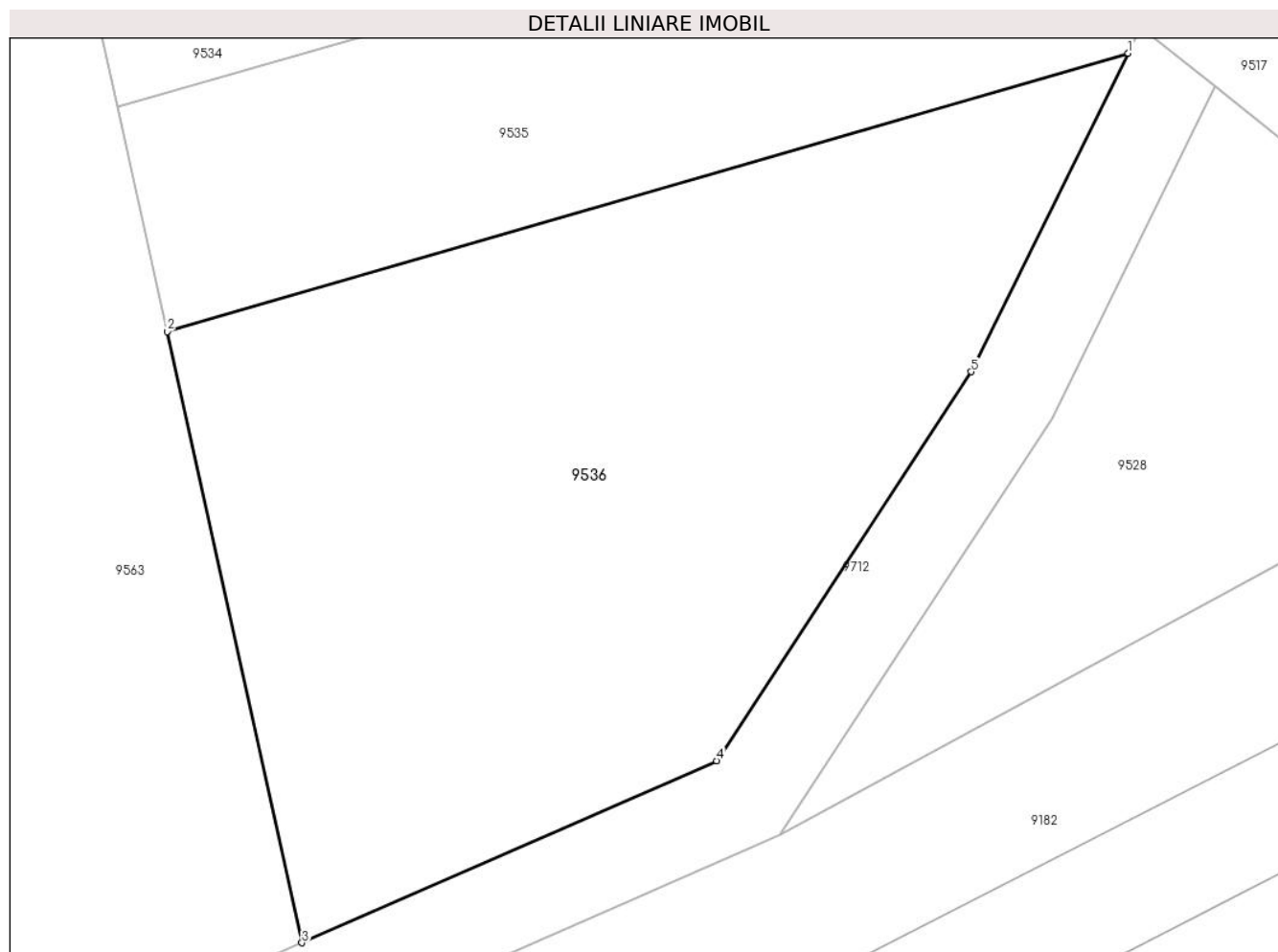
C. Partea III. SARCINI .

Inscrieri privind dezmembramintele dreptului de proprietate, drepturi reale de garanție și sarcini	Referințe
NU SUNT	

Teren

Nr cadastral	Suprafața (mp)*	Observații / Referințe
	800	

* Suprafața este determinată în planul de proiecție Stereo 70.



Date referitoare la teren

Crt	Categorie folosință	Intravilan	Suprafața (mp)	Tarla	Parcelă	Nr. topo	Observații / Referințe
1	faneata	NU	800	47	1484/8	-	

Lungime Segmente

1) Valorile lungimilor segmentelor sunt obținute din proiecție în plan.

Punct început	X / Y	Punct sfârșit	X / Y	Lungime segment (** (m)
1	472.065,007 476.175,641	2	472.023,618 476.163,662	43.088
2	472.023,618 476.163,662	3	472.029,428 476.137,366	26.931
3	472.029,428 476.137,366	4	472.047,283 476.145,192	19.495
4	472.047,283 476.145,192	5	472.058,245 476.161,934	20.012
5	472.058,245 476.161,934	1	472.065,007 476.175,641	15.284

**** Lungimile segmentelor sunt determinate în planul de proiecție Stereo 70 și sunt rotunjite la 1 milimetru.**

***** Distanța dintre puncte este formată din segmente cumulate ce sunt mai mici decât valoarea 1 milimetru.**

**DATE DESPRE IMOBILUL NR. 9537**

Oficiul de Cadastru și Publicitate Imobiliară SIBIU
Biroul de Cadastru și Publicitate Imobiliară Avrig

A. Partea I. Descrierea imobilului

TEREN Extravilan

Adresa: Jud. Sibiu

Nr. Crt	Nr cadastral Nr. topografic	Suprafața* (mp)	Observații / Referințe
A1		400	Sector cadastral:46 Teren neimprejmuit;

B. Partea II. Proprietari și acte

Inscrieri privitoare la dreptul de proprietate și alte drepturi reale	Referințe
/	
Act Administrativ nr. 1052/15, din 05/01/2001 emis de CJPSDPAT SIBIU (titlu de proprietate);	
B1	A1
Intabulare, drept de PROPRIETATE, dobandit prin Reconstituire, cota actuala 1/1	
1) VASU M RADU, lipsa CNP 2) CURELEA M DAN, lipsa CNP 3) BOGDAN N PETRU, lipsa CNP 4) GABOR G LUCICA, lipsa CNP 5) BOGDAN VASILE, lipsa CNP 6) BOGDAN GHEORGHE, lipsa CNP	
Act Administrativ nr. 6408, din 05/10/2023 emis de PRIMĂRIA COMUNEI ARPAȘU DE JOS (adeverinta);	
B2	A1
Se notează posesia faptică asupra cotei de 1/4 în favoarea lui.	
1) SC SOBIS SOLUTIONS SRL, CIF:12018818	

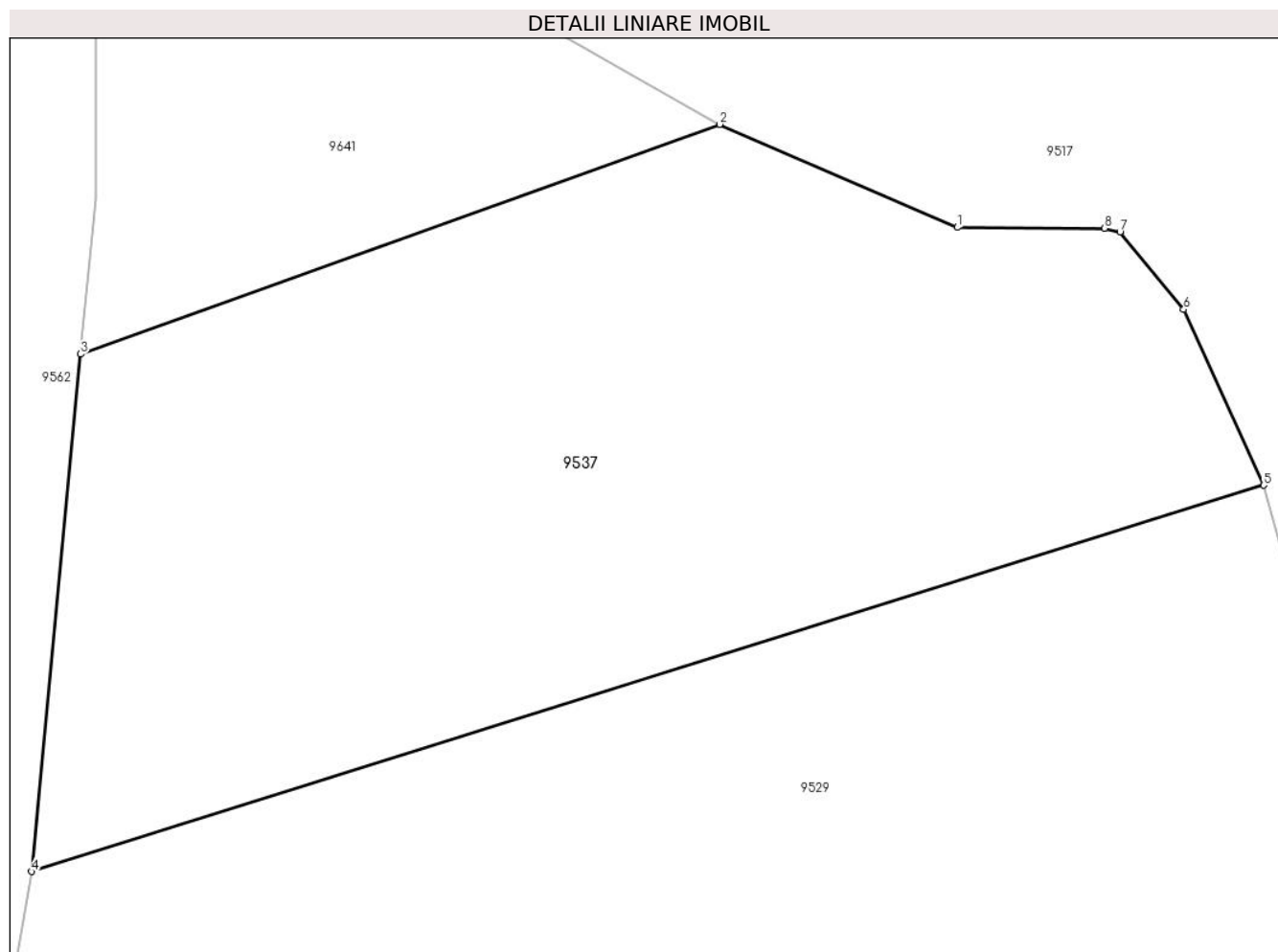
C. Partea III. SARCINI .

Inscrieri privind dezmembramintele dreptului de proprietate, drepturi reale de garanție și sarcini	Referințe
NU SUNT	

Teren

Nr cadastral	Suprafața (mp)*	Observații / Referințe
	400	

* Suprafața este determinată în planul de proiecție Stereo 70.



Date referitoare la teren

Crt	Categorie folosință	Intravilan	Suprafața (mp)	Tarla	Parcelă	Nr. topo	Observații / Referințe
1	arabil	NU	400	47	1484/1/1	-	Nr. parcelă 1484/4 greșit în TP

Lungime Segmente

1) Valorile lungimilor segmentelor sunt obținute din proiecție în plan.

Punct început	X / Y	Punct sfârșit	X / Y	Lungime segment (** (m)
1	472.022,959 476.271,575	2	472.016,398 476.274,419	7.151
2	472.016,398 476.274,419	3	471.998,748 476.268,078	18.755
3	471.998,748 476.268,078	4	471.997,395 476.253,795	14.347
4	471.997,395 476.253,795	5	472.031,422 476.264,462	35.66
5	472.031,422 476.264,462	6	472.029,212 476.269,311	5.329

Punct început	X / Y	Punct sfârșit	X / Y	Lungime segment (** (m)
6	472.029,212 476.269,311	7	472.027,454 476.271,451	2.77
7	472.027,454 476.271,451	8	472.027,022 476.271,55	0.443
8	472.027,022 476.271,55	1	472.022,959 476.271,575	4.063

** Lungimile segmentelor sunt determinate în planul de proiecție Stereo 70 și sunt rotunjite la 1 milimetru.

*** Distanța dintre puncte este formată din segmente cumulate ce sunt mai mici decât valoarea 1 milimetru.

**DATE DESPRE IMOBILUL NR. 9538**

Oficiul de Cadastru și Publicitate Imobiliară SIBIU
Biroul de Cadastru și Publicitate Imobiliară Avrig

A. Partea I. Descrierea imobilului

TEREN Extravilan

Adresa: Jud. Sibiu

Nr. Crt	Nr cadastral Nr. topografic	Suprafața* (mp)	Observații / Referințe
A1		2.300	Sector cadastral:46 Teren neimprejmuit;

B. Partea II. Proprietari și acte

Inscrieri privitoare la dreptul de proprietate și alte drepturi reale		Referințe
/		
Act Notarial nr. 93, din 31/05/2019 emis de NP POPA CORNELIA (certificat de mostenitor);		
B1	Intabulare, drept de PROPRIETATE, dobandit prin Succesiune, cota actuala 1/1 1) VASU ILEANA	A1

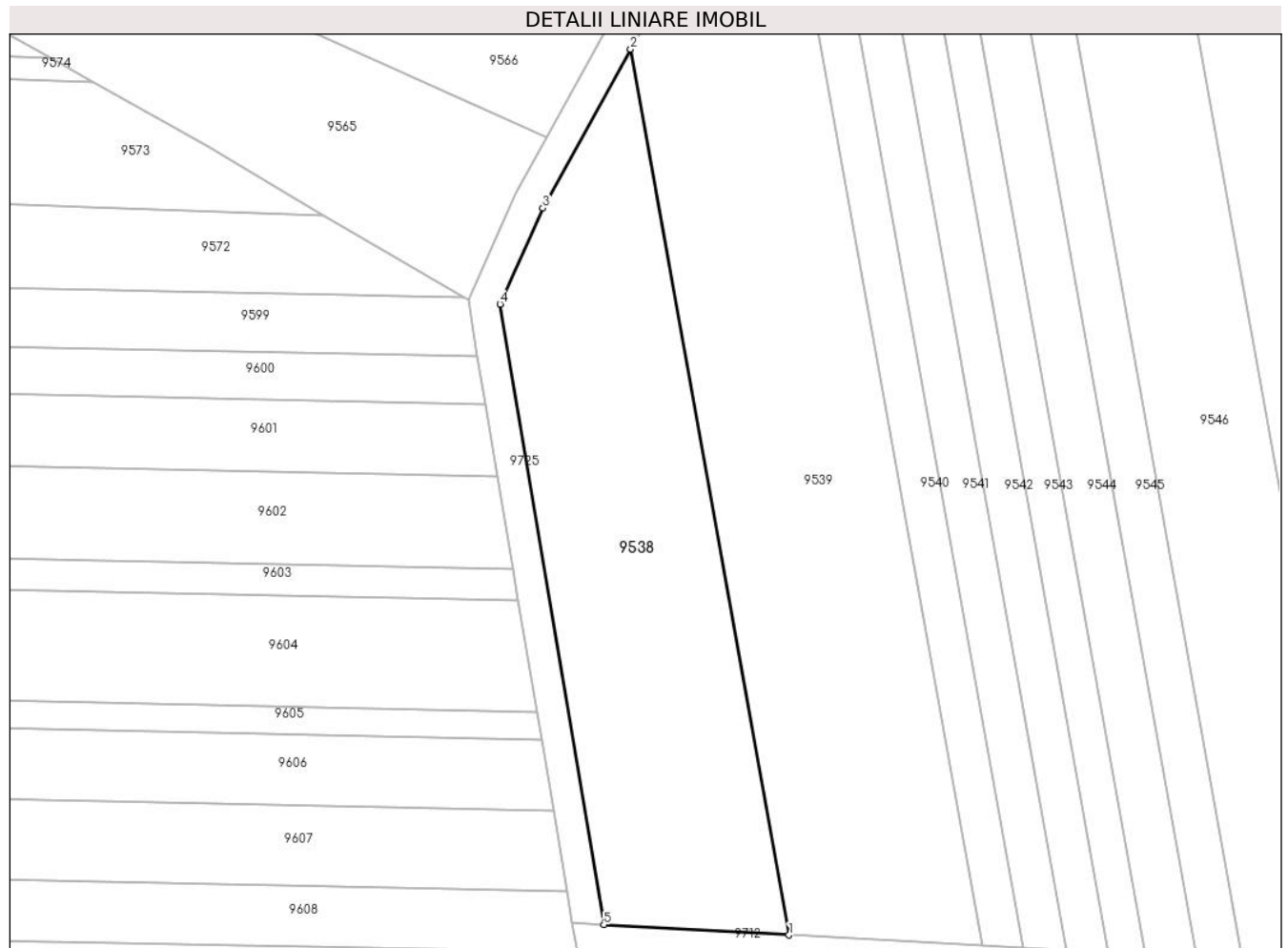
C. Partea III. SARCINI .

Inscrieri privind dezmembramintele dreptului de proprietate, drepturi reale de garanție și sarcini	Referințe
NU SUNT	

Teren

Nr cadastral	Suprafața (mp)*	Observații / Referințe
	2.300	

* Suprafața este determinată în planul de proiecție Stereo 70.



Date referitoare la teren

Crt	Categorie folosință	Intra vilan	Suprafața (mp)	Tarla	Parcelă	Nr. topo	Observații / Referințe
1	arabil	NU	2.300	47	1486/1	-	

Lungime Segmente

1) Valorile lungimilor segmentelor sunt obținute din proiecție în plan.

Punct început	X / Y	Punct sfârșit	X / Y	Lungime segment (** (m)
1	471.763,131 476.090,915	2	471.742,503 476.206,12	117.037
2	471.742,503 476.206,12	3	471.731,073 476.185,456	23.614
3	471.731,073 476.185,456	4	471.725,494 476.172,964	13.681
4	471.725,494 476.172,964	5	471.739,008 476.092,25	81.838
5	471.739,008 476.092,25	1	471.763,131 476.090,915	24.16

**** Lungimile segmentelor sunt determinate în planul de proiecție Stereo 70 și sunt rotunjite la 1 milimetru.**

***** Distanța dintre puncte este formată din segmente cumulate ce sunt mai mici decât valoarea 1 milimetru.**

**DATE DESPRE IMOBILUL NR. 9539**

Oficiul de Cadastru și Publicitate Imobiliară SIBIU
Biroul de Cadastru și Publicitate Imobiliară Avrig

A. Partea I. Descrierea imobilului

TEREN Extravilan

Adresa: Jud. Sibiu

Nr. Crt	Nr cadastral Nr. topografic	Suprafața* (mp)	Observații / Referințe
A1		3.300	Sector cadastral:46 Teren neimprejmuit;

B. Partea II. Proprietari și acte

Inscrieri privitoare la dreptul de proprietate și alte drepturi reale	Referințe
/	
Act Administrativ nr. 1066/15, din 22/01/2001 emis de CJPSDPAT SIBIU (titlu de proprietate);	
B1	A1
Intabulare, drept de PROPRIETATE, dobandit prin Reconstituire, cota actuala 1/1 1) BOGDAN N VICTORIA , lipsă CNP	

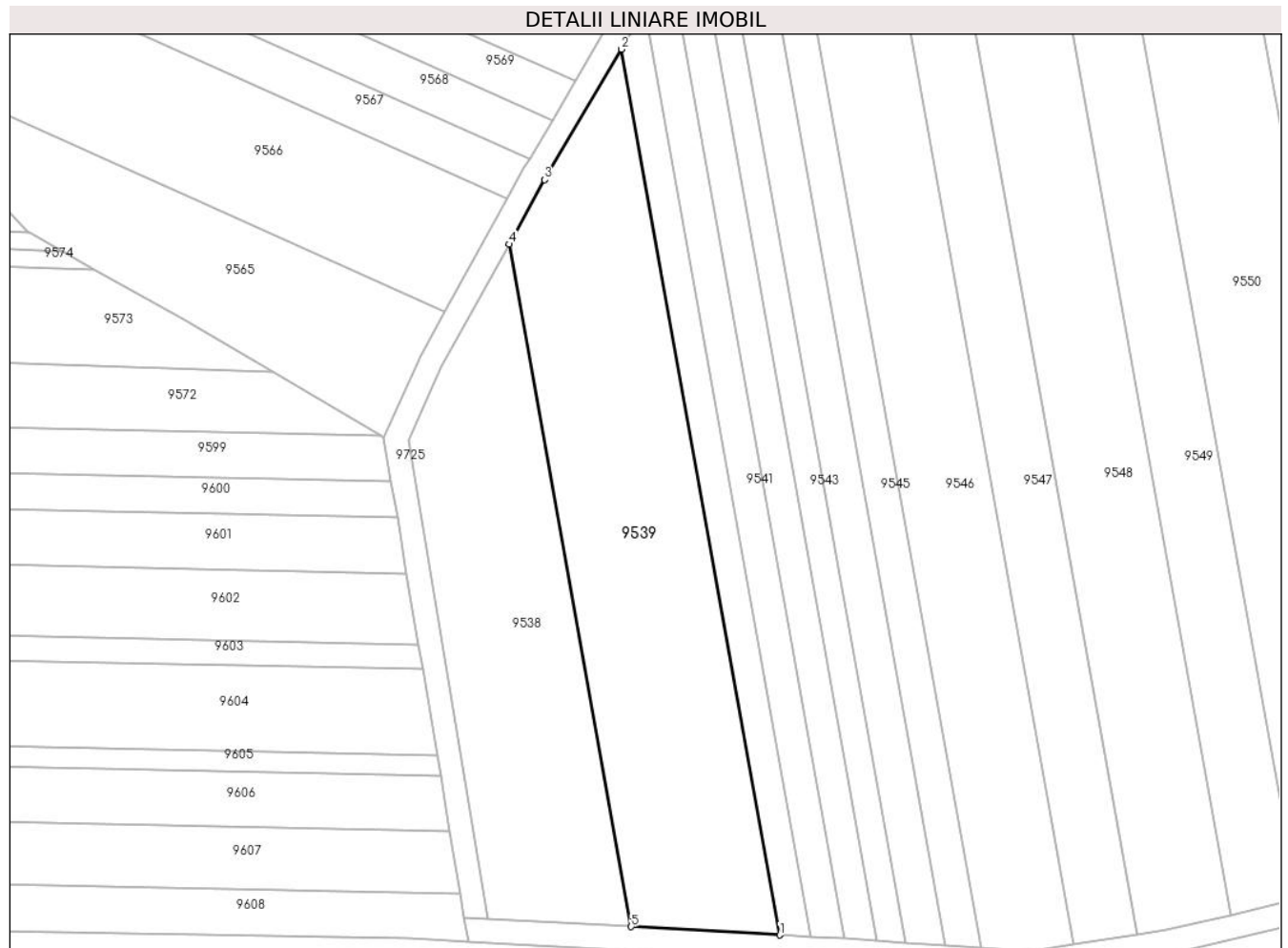
C. Partea III. SARCINI .

Inscrieri privind dezmembramintele dreptului de proprietate, drepturi reale de garanție și sarcini	Referințe
NU SUNT	

Teren

Nr cadastral	Suprafața (mp)*	Observații / Referințe
	3.300	

* Suprafața este determinată în planul de proiecție Stereo 70.



Date referitoare la teren

Crt	Categorie folosință	Intravilan	Suprafața (mp)	Tarla	Parcelă	Nr. topo	Observații / Referințe
1	arabil	NU	3.300	47	1486/2	-	

Lungime Segmente

1) Valorile lungimilor segmentelor sunt obținute din proiecție în plan.

Punct început	X / Y	Punct sfârșit	X / Y	Lungime segment (** (m)
1	471.788,28 476.089,523	2	471.761,508 476.239,038	151.893
2	471.761,508 476.239,038	3	471.748,518 476.216,994	25.587
3	471.748,518 476.216,994	4	471.742,503 476.206,12	12.427
4	471.742,503 476.206,12	5	471.763,131 476.090,915	117.037
5	471.763,131 476.090,915	1	471.788,28 476.089,523	25.187

**** Lungimile segmentelor sunt determinate în planul de proiecție Stereo 70 și sunt rotunjite la 1 milimetru.**

***** Distanța dintre puncte este formată din segmente cumulate ce sunt mai mici decât valoarea 1 milimetru.**

**DATE DESPRE IMOBILUL NR. 9540**

Oficiul de Cadastru și Publicitate Imobiliară SIBIU
Biroul de Cadastru și Publicitate Imobiliară Avrig

A. Partea I. Descrierea imobilului

TEREN Extravilan

Adresa: Jud. Sibiu

Nr. Crt	Nr cadastral Nr. topografic	Suprafața* (mp)	Observații / Referințe
A1		800	Sector cadastral:46 Teren neimprejmuit;

B. Partea II. Proprietari și acte

Inscrieri privitoare la dreptul de proprietate și alte drepturi reale		Referințe
/		
Act Administrativ nr. 907/15, din 18/05/2000 emis de CJPSDPAT SIBIU (titlu de proprietate);		
B1	Intabulare, drept de PROPRIETATE, dobandit prin Reconstituire, cota actuala 1/1 1) BOGDAN V ANA , lipsă CNP 2) BOGDAN GH ȘOFRON 3) BOGDAN GH GHEORGHE , lipsă CNP	A1

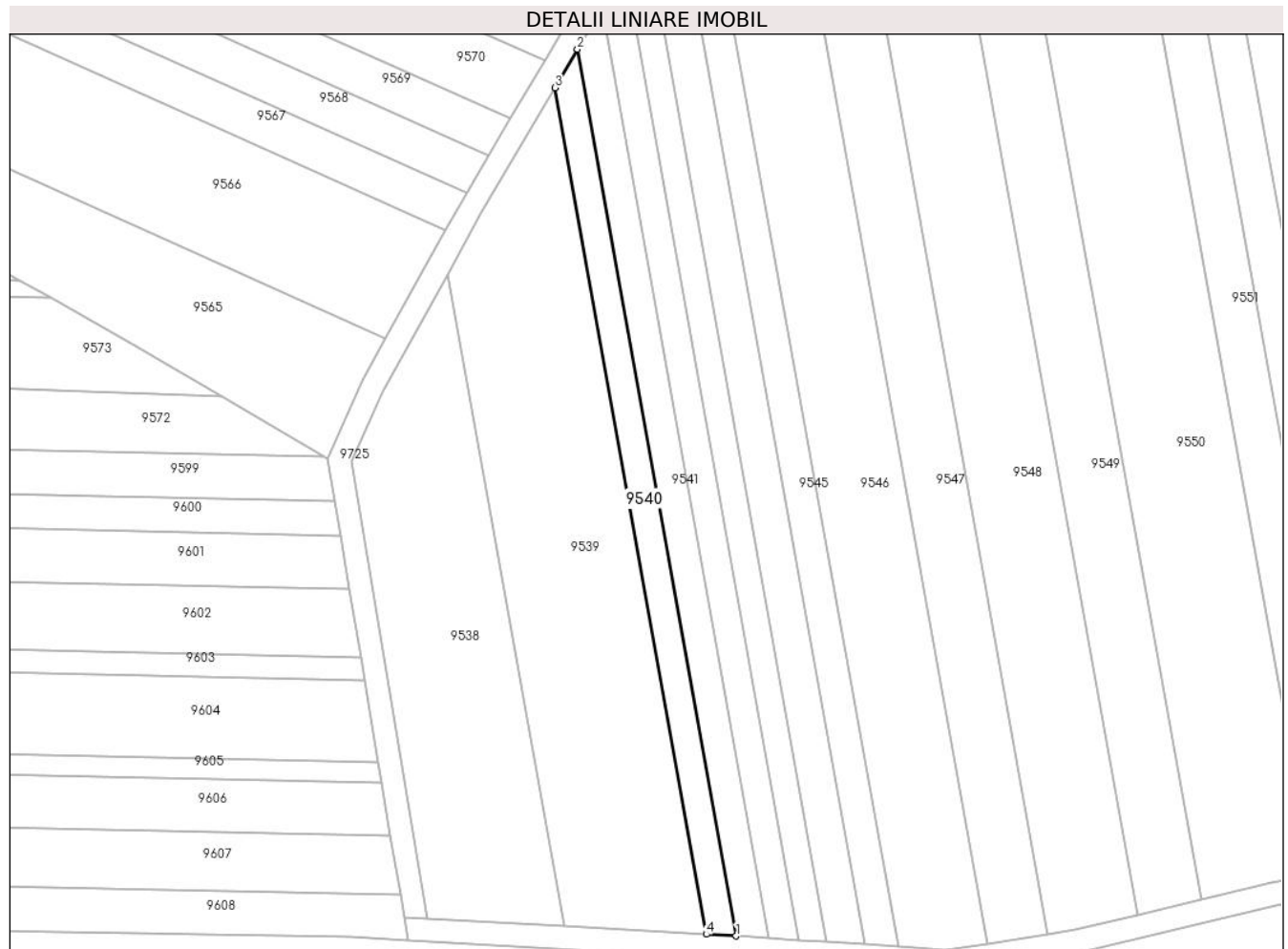
C. Partea III. SARCINI .

Inscrieri privind dezmembramintele dreptului de proprietate, drepturi reale de garanție și sarcini	Referințe
NU SUNT	

Teren

Nr cadastral	Suprafața (mp)*	Observații / Referințe
	800	

* Suprafața este determinată în planul de proiecție Stereo 70.



Date referitoare la teren

Crt	Categorie folosință	Intra vilan	Suprafața (mp)	Tarla	Parcelă	Nr. topo	Observații / Referințe
1	arabil	NU	800	47	1486/3	-	

Lungime Segmente

1) Valorile lungimilor segmentelor sunt obținute din proiecție în plan.

Punct început	X / Y	Punct sfârșit	X / Y	Lungime segment (** (m)
1	471.793,559 476.089,231	2	471.765,516 476.245,841	159.101
2	471.765,516 476.245,841	3	471.761,508 476.239,038	7.896
3	471.761,508 476.239,038	4	471.788,28 476.089,523	151.893
4	471.788,28 476.089,523	1	471.793,559 476.089,231	5.287

** Lungimile segmentelor sunt determinate în planul de proiecție Stereo 70 și sunt rotunjite la 1 milimetru.

***** Distanţa dintre puncte este formată din segmente cumulate ce sunt mai mici decât valoarea 1 milimetru.**

**DATE DESPRE IMOBILUL NR. 9541**

Oficiul de Cadastru și Publicitate Imobiliară SIBIU
Biroul de Cadastru și Publicitate Imobiliară Avrig

A. Partea I. Descrierea imobilului

TEREN Extravilan

Adresa: Jud. Sibiu

Nr. Crt	Nr cadastral Nr. topografic	Suprafața* (mp)	Observații / Referințe
A1		900	Sector cadastral:46 Teren neimprejmuit;

B. Partea II. Proprietari și acte

Inscrieri privitoare la dreptul de proprietate și alte drepturi reale	Referințe
/	
Act Administrativ nr. 876/15, din 10/03/2000 emis de CJPSDPAT SIBIU (titlu de proprietate);	
B1	A1
Intabulare, drept de PROPRIETATE, dobandit prin Reconstituire, cota actuala 1/1 1) DOBRIN EUFROSINA, lipsă CNP	

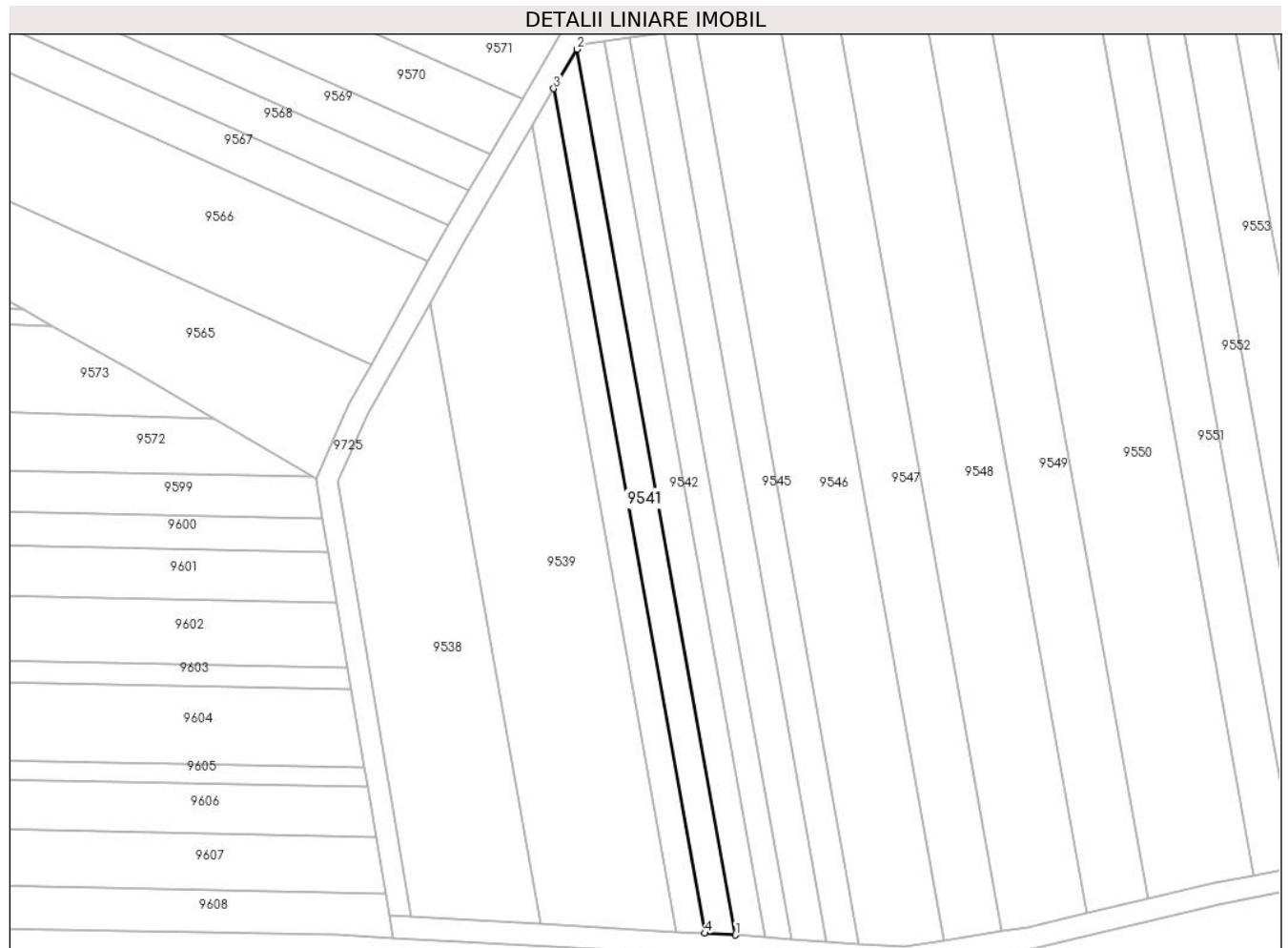
C. Partea III. SARCINI .

Inscrieri privind dezmembramintele dreptului de proprietate, drepturi reale de garanție și sarcini	Referințe
NU SUNT	

Teren

Nr cadastral	Suprafața (mp)*	Observații / Referințe
	900	

* Suprafața este determinată în planul de proiecție Stereo 70.



Date referitoare la teren

Crt	Categorie folosință	Intravilan	Suprafața (mp)	Tarla	Parcelă	Nr. topo	Observații / Referințe
1	arabil	NU	900	47	1486/4	-	

Lungime Segmente

1) Valorile lungimilor segmentelor sunt obținute din proiecție în plan.

Punct început	X / Y	Punct sfârșit	X / Y	Lungime segment (** (m)
1	471.799,225 476.088,918	2	471.769,819 476.253,143	166.837
2	471.769,819 476.253,143	3	471.765,516 476.245,841	8.476
3	471.765,516 476.245,841	4	471.793,559 476.089,231	159.101
4	471.793,559 476.089,231	1	471.799,225 476.088,918	5.675

** Lungimile segmentelor sunt determinate în planul de proiecție Stereo 70 și sunt rotunjite la 1 milimetru.

***** Distanţa dintre puncte este formată din segmente cumulate ce sunt mai mici decât valoarea 1 milimetru.**

**DATE DESPRE IMOBILUL NR. 9542**

Oficiul de Cadastru și Publicitate Imobiliară SIBIU
Biroul de Cadastru și Publicitate Imobiliară Avrig

A. Partea I. Descrierea imobilului

TEREN Extravilan

Adresa: Jud. Sibiu

Nr. Crt	Nr cadastral Nr. topografic	Suprafața* (mp)	Observații / Referințe
A1		900	Sector cadastral:46 Teren neimprejmuit;

B. Partea II. Proprietari și acte

Inscrieri privitoare la dreptul de proprietate și alte drepturi reale	Referințe
/	
Act Administrativ nr. 915/15, din 23/05/2000 emis de CJPSDPAT SIBIU (titlu de proprietate);	
B1	A1
Intabulare, drept de PROPRIETATE, dobandit prin Reconstituire, cota actuala 1/1 1) DOBRIN VASILE, lipsă CNP	

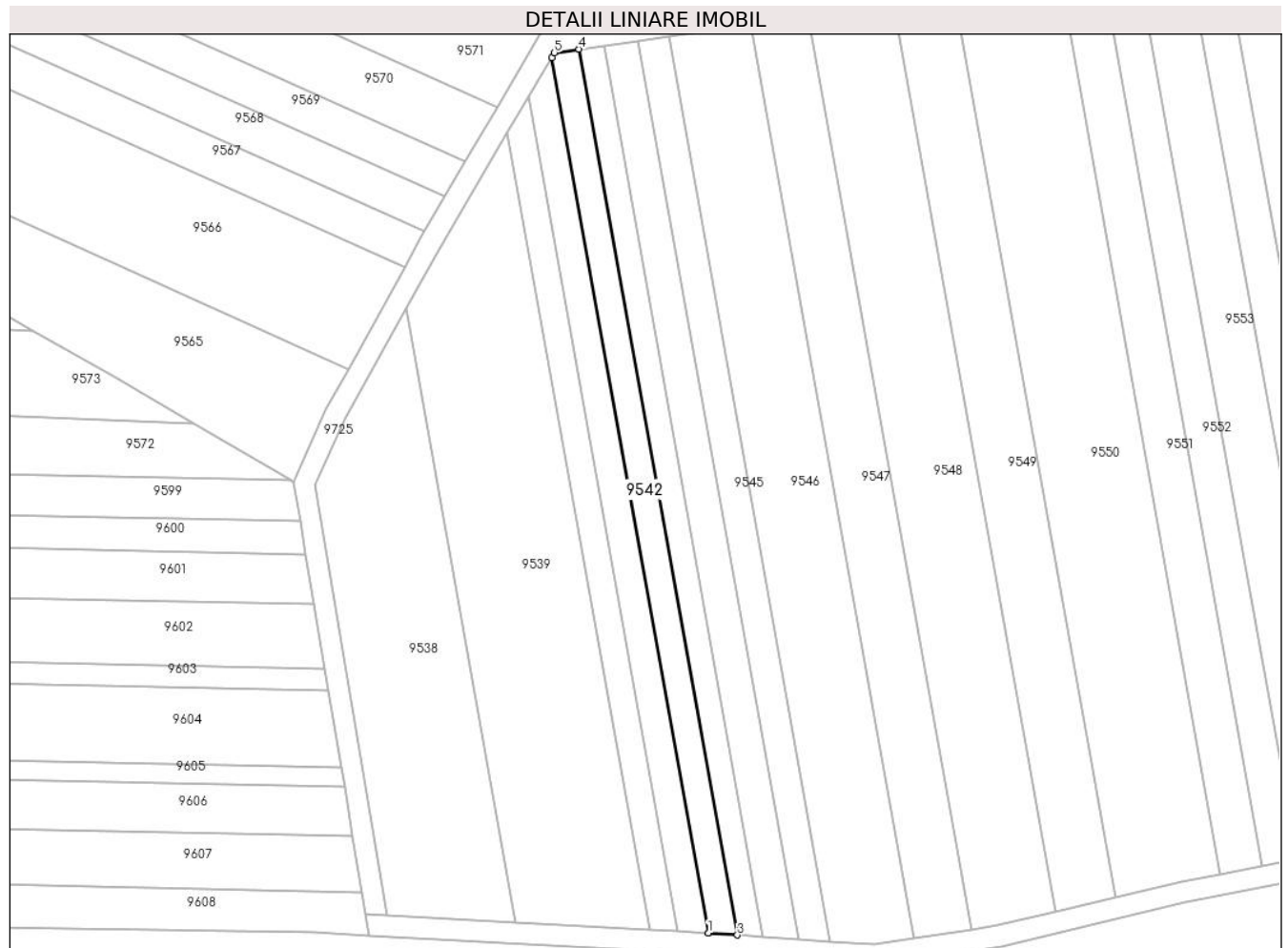
C. Partea III. SARCINI .

Inscrieri privind dezmembramintele dreptului de proprietate, drepturi reale de garanție și sarcini	Referințe
NU SUNT	

Teren

Nr cadastral	Suprafața (mp)*	Observații / Referințe
	900	

* Suprafața este determinată în planul de proiecție Stereo 70.



Date referitoare la teren

Crt	Categorie folosință	Intravilan	Suprafața (mp)	Tarla	Parcelă	Nr. topo	Observații / Referințe
1	arabil	NU	900	47	1486/5	-	

Lungime Segmente

1) Valorile lungimilor segmentelor sunt obținute din proiecție în plan.

Punct început	X / Y	Punct sfârșit	X / Y	Lungime segment (** (m)
1	471.799,225 476.088,918	2	471.799,286 476.088,914	0.06
2	471.799,286 476.088,914	3	471.804,731 476.088,536	5.458
3	471.804,731 476.088,536	4	471.774,98 476.254,688	168.795
4	471.774,98 476.254,688	5	471.770,343 476.254,032	4.683
5	471.770,343 476.254,032	6	471.769,819 476.253,143	1.031

Punct început	X / Y	Punct sfârşit	X / Y	Lungime segment (** (m)
6	471.769,819 476.253,143	1	471.799,225 476.088,918	166.837

** Lungimile segmentelor sunt determinate în planul de proiecţie Stereo 70 şi sunt rotunjite la 1 milimetru.

*** Distanţa dintre puncte este formată din segmente cumulate ce sunt mai mici decât valoarea 1 milimetru.

**DATE DESPRE IMOBILUL NR. 9543**

Oficiul de Cadastru și Publicitate Imobiliară SIBIU
Biroul de Cadastru și Publicitate Imobiliară Avrig

A. Partea I. Descrierea imobilului

TEREN Extravilan

Adresa: Jud. Sibiu

Nr. Crt	Nr cadastral Nr. topografic	Suprafața* (mp)	Observații / Referințe
A1		800	Sector cadastral:46 Teren neimprejmut;

B. Partea II. Proprietari și acte

Inscrieri privitoare la dreptul de proprietate și alte drepturi reale		Referințe
/		
Act Notarial nr. 85, din 23/05/2014 emis de NP POPA CORNELIA (certificat de mostenitor);		
B1	Intabulare, drept de PROPRIETATE, dobandit prin Succesiune, cota actuala 1/2 1) CĂLȚEA LIVIA	A1
B2	Intabulare, drept de PROPRIETATE, dobandit prin Succesiune, cota actuala 1/2 1) CĂLȚEA IOAN DEFUNCT:Da	A1

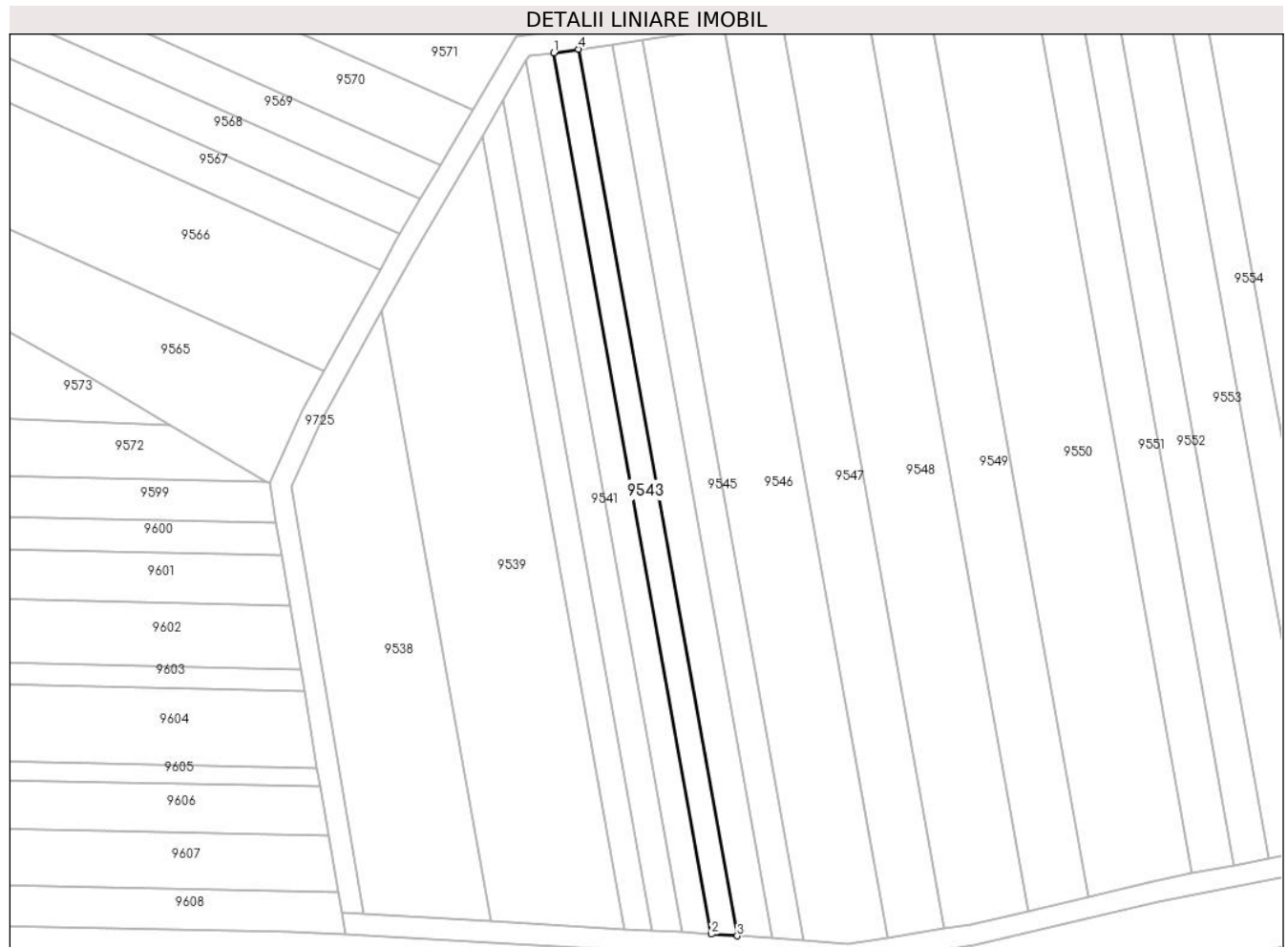
C. Partea III. SARCINI .

Inscrieri privind dezmembramintele dreptului de proprietate, drepturi reale de garanție și sarcini	Referințe
NU SUNT	

Teren

Nr cadastral	Suprafața (mp)*	Observații / Referințe
	800	

* Suprafața este determinată în planul de proiecție Stereo 70.



Date referitoare la teren

Crt	Categorie folosință	Intravilan	Suprafața (mp)	Tarla	Parcelă	Nr. topo	Observații / Referințe
1	arabil	NU	800	47	1486/6	-	

Lungime Segmente

1) Valorile lungimilor segmentelor sunt obținute din proiecție în plan.

Punct început	X / Y	Punct sfârșit	X / Y	Lungime segment (** (m)
1	471.774,98 476.254,688	2	471.804,731 476.088,536	168.795
2	471.804,731 476.088,536	3	471.809,592 476.088,198	4.873
3	471.809,592 476.088,198	4	471.779,661 476.255,35	169.811
4	471.779,661 476.255,35	1	471.774,98 476.254,688	4.728

** Lungimile segmentelor sunt determinate în planul de proiecție Stereo 70 și sunt rotunjite la 1 milimetru.

***** Distanţa dintre puncte este formată din segmente cumulate ce sunt mai mici decât valoarea 1 milimetru.**

**DATE DESPRE IMOBILUL NR. 9544**

Oficiul de Cadastru și Publicitate Imobiliară SIBIU
Biroul de Cadastru și Publicitate Imobiliară Avrig

A. Partea I. Descrierea imobilului

TEREN Extravilan

Adresa: Jud. Sibiu

Nr. Crt	Nr cadastral Nr. topografic	Suprafața* (mp)	Observații / Referințe
A1		1.100	Sector cadastral:46 Teren neimprejmuit;

B. Partea II. Proprietari și acte

Inscrieri privitoare la dreptul de proprietate și alte drepturi reale		Referințe
/		
Act Notarial nr. 744, din 14/05/2004 emis de NP POPA CORNELIA (act de partaj);		
B1	Intabulare, drept de PROPRIETATE, dobandit prin Conventie, cota actuala 1/1 1) DAVID MIHAELA	A1

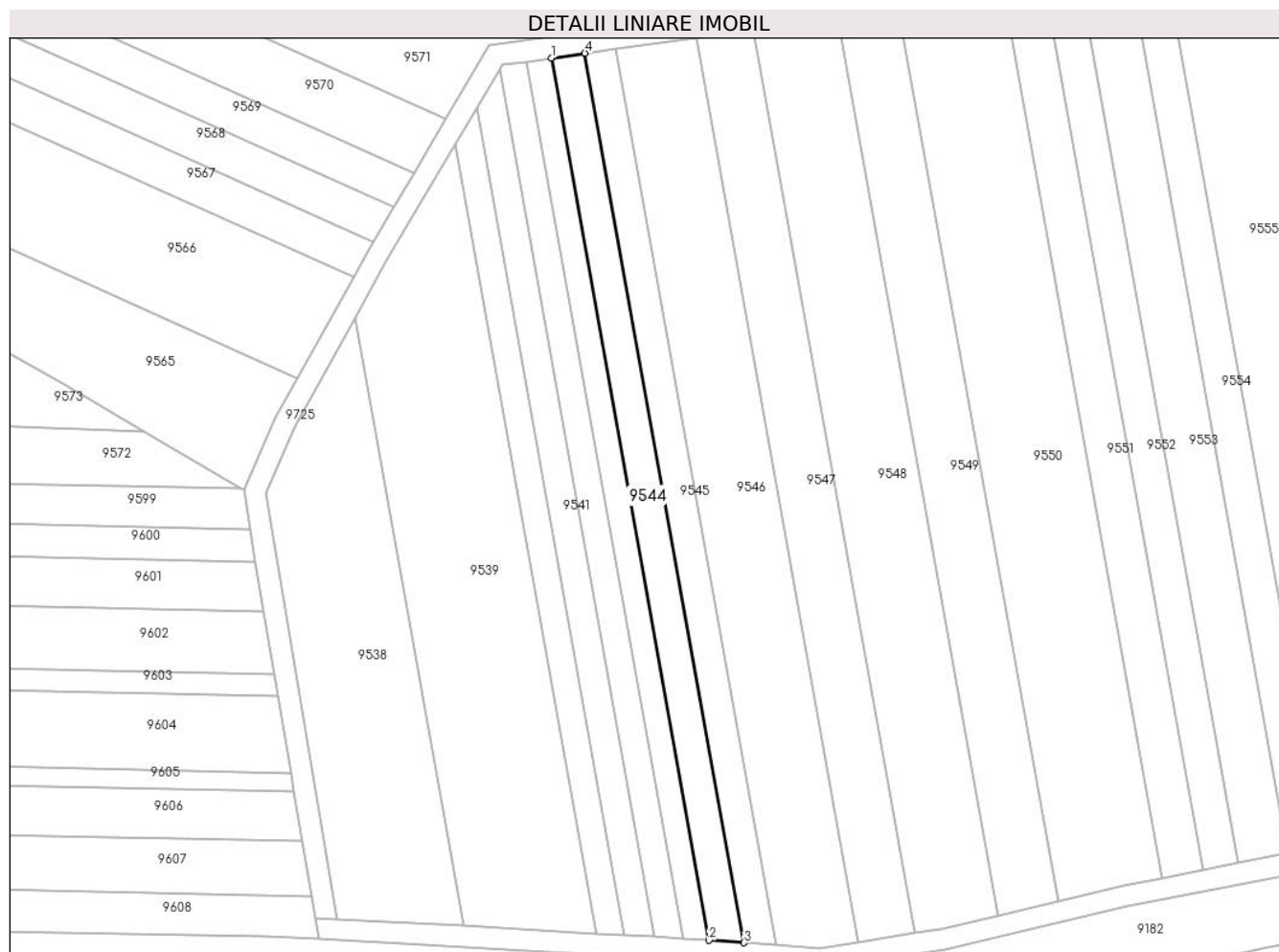
C. Partea III. SARCINI .

Inscrieri privind dezmembramintele dreptului de proprietate, drepturi reale de garanție și sarcini	Referințe
NU SUNT	

Teren

Nr cadastral	Suprafața (mp)*	Observații / Referințe
	1.100	

* Suprafața este determinată în planul de proiecție Stereo 70.



Date referitoare la teren

Crt	Categorie folosință	Intra vilan	Suprafața (mp)	Tarla	Parcelă	Nr. topo	Observații / Referințe
1	arabil	NU	1.100	47	1486/7	-	

Lungime Segmente

1) Valorile lungimilor segmentelor sunt obținute din proiecție în plan.

Punct început	X / Y	Punct sfârșit	X / Y	Lungime segment (** (m)
1	471.779,661 476.255,35	2	471.809,592 476.088,198	169.811
2	471.809,592 476.088,198	3	471.816,228 476.087,736	6.653
3	471.816,228 476.087,736	4	471.786,054 476.256,255	171.199
4	471.786,054 476.256,255	1	471.779,661 476.255,35	6.456

** Lungimile segmentelor sunt determinate în planul de proiecție Stereo 70 și sunt rotunjite la 1 milimetru.

***** Distanţa dintre puncte este formată din segmente cumulate ce sunt mai mici decât valoarea 1 milimetru.**

**DATE DESPRE IMOBILUL NR. 9545**

Oficiul de Cadastru și Publicitate Imobiliară SIBIU
Biroul de Cadastru și Publicitate Imobiliară Avrig

A. Partea I. Descrierea imobilului

TEREN Extravilan

Adresa: Jud. Sibiu

Nr. Crt	Nr cadastral Nr. topografic	Suprafața* (mp)	Observații / Referințe
A1		1.000	Sector cadastral:46 Teren neimprejmuit;

B. Partea II. Proprietari și acte

Inscrieri privitoare la dreptul de proprietate și alte drepturi reale	Referințe
/	
Act Administrativ nr. 751/15, din 05/01/1999 emis de CJPSDPAT SIBIU (titlu de proprietate);	
B1	A1
Intabulare, drept de PROPRIETATE, dobandit prin Reconstituire, cota actuala 1/1 1) BUCUR PAULA, lipsă CNP	

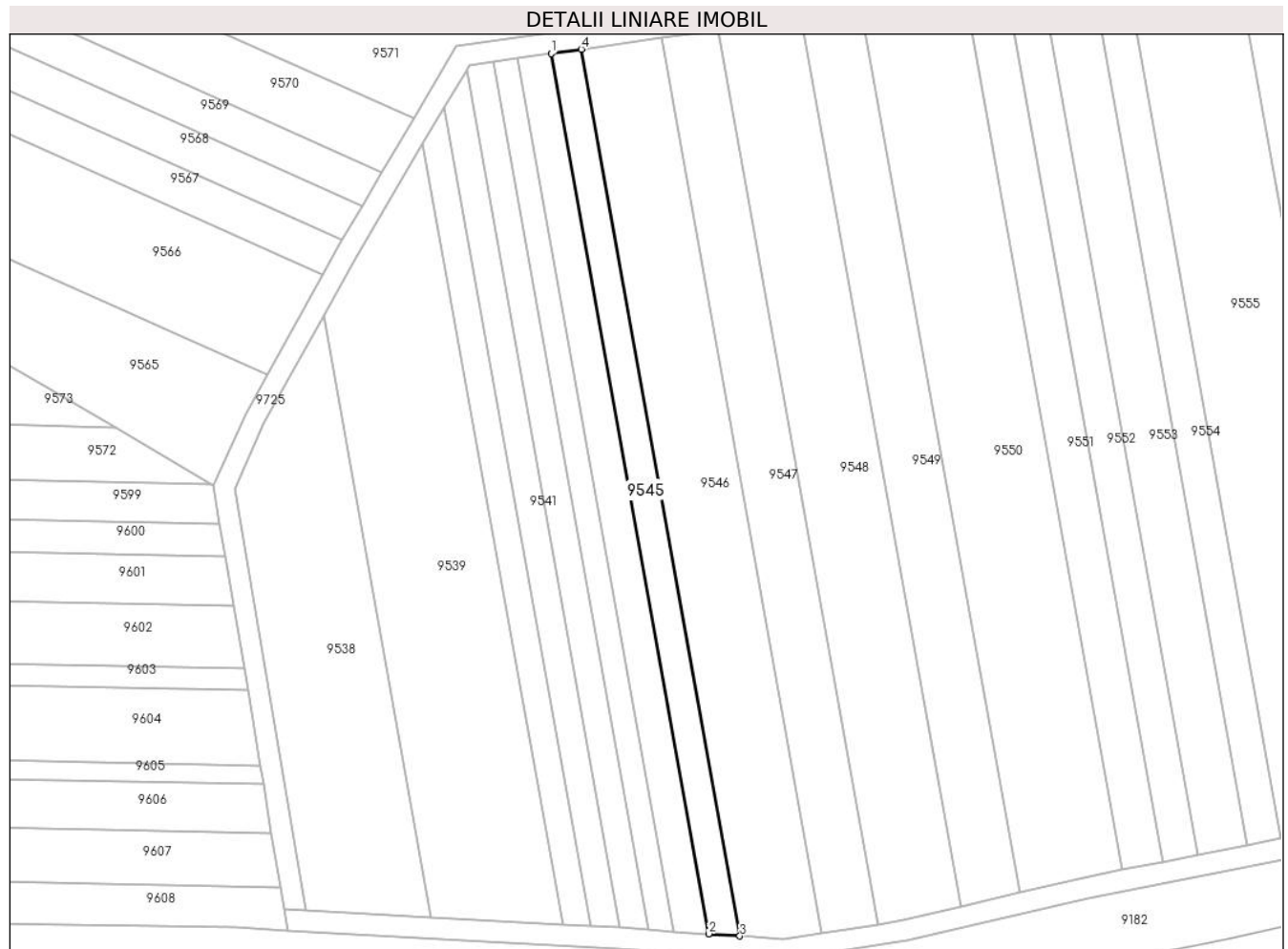
C. Partea III. SARCINI .

Inscrieri privind dezmembramintele dreptului de proprietate, drepturi reale de garanție și sarcini	Referințe
NU SUNT	

Teren

Nr cadastral	Suprafața (mp)*	Observații / Referințe
	1.000	

* Suprafața este determinată în planul de proiecție Stereo 70.



Date referitoare la teren

Crt	Categorie folosință	Intra vilan	Suprafața (mp)	Tarla	Parcelă	Nr. topo	Observații / Referințe
1	arabil	NU	1.000	47	1486/8	-	

Lungime Segmente

1) Valorile lungimilor segmentelor sunt obținute din proiecție în plan.

Punct început	X / Y	Punct sfârșit	X / Y	Lungime segment (** (m)
1	471.786,054 476.256,255	2	471.816,228 476.087,736	171.199
2	471.816,228 476.087,736	3	471.822,215 476.087,32	6.002
3	471.822,215 476.087,32	4	471.791,82 476.257,071	172.451
4	471.791,82 476.257,071	1	471.786,054 476.256,255	5.824

** Lungimile segmentelor sunt determinate în planul de proiecție Stereo 70 și sunt rotunjite la 1 milimetru.

***** Distanţa dintre puncte este formată din segmente cumulate ce sunt mai mici decât valoarea 1 milimetru.**

**DATE DESPRE IMOBILUL NR. 9546**

Oficiul de Cadastru și Publicitate Imobiliară SIBIU
Biroul de Cadastru și Publicitate Imobiliară Avrig

A. Partea I. Descrierea imobilului

TEREN Extravilan

Adresa: Jud. Sibiu

Nr. Crt	Nr cadastral Nr. topografic	Suprafața* (mp)	Observații / Referințe
A1		2.700	Sector cadastral:46 Teren neimprejmit;

B. Partea II. Proprietari și acte

Inscrieri privitoare la dreptul de proprietate și alte drepturi reale		Referințe
/		
Act Notarial nr. 23, din 13/07/2016 emis de NP FICARD CATALINA-NICOLETA (certificat de mostenitor);		
B1	Intabulare, drept de PROPRIETATE, dobandit prin Succesiune, cota actuala 2/8 1) VASU MARIOARA	A1
B2	Intabulare, drept de PROPRIETATE, dobandit prin Succesiune, cota actuala 3/8 1) PASCARIU GEORGETA-MARIOARA	A1
B3	Intabulare, drept de PROPRIETATE, dobandit prin Succesiune, cota actuala 3/8 1) MLADIN ANDREEA-LIDIA	A1

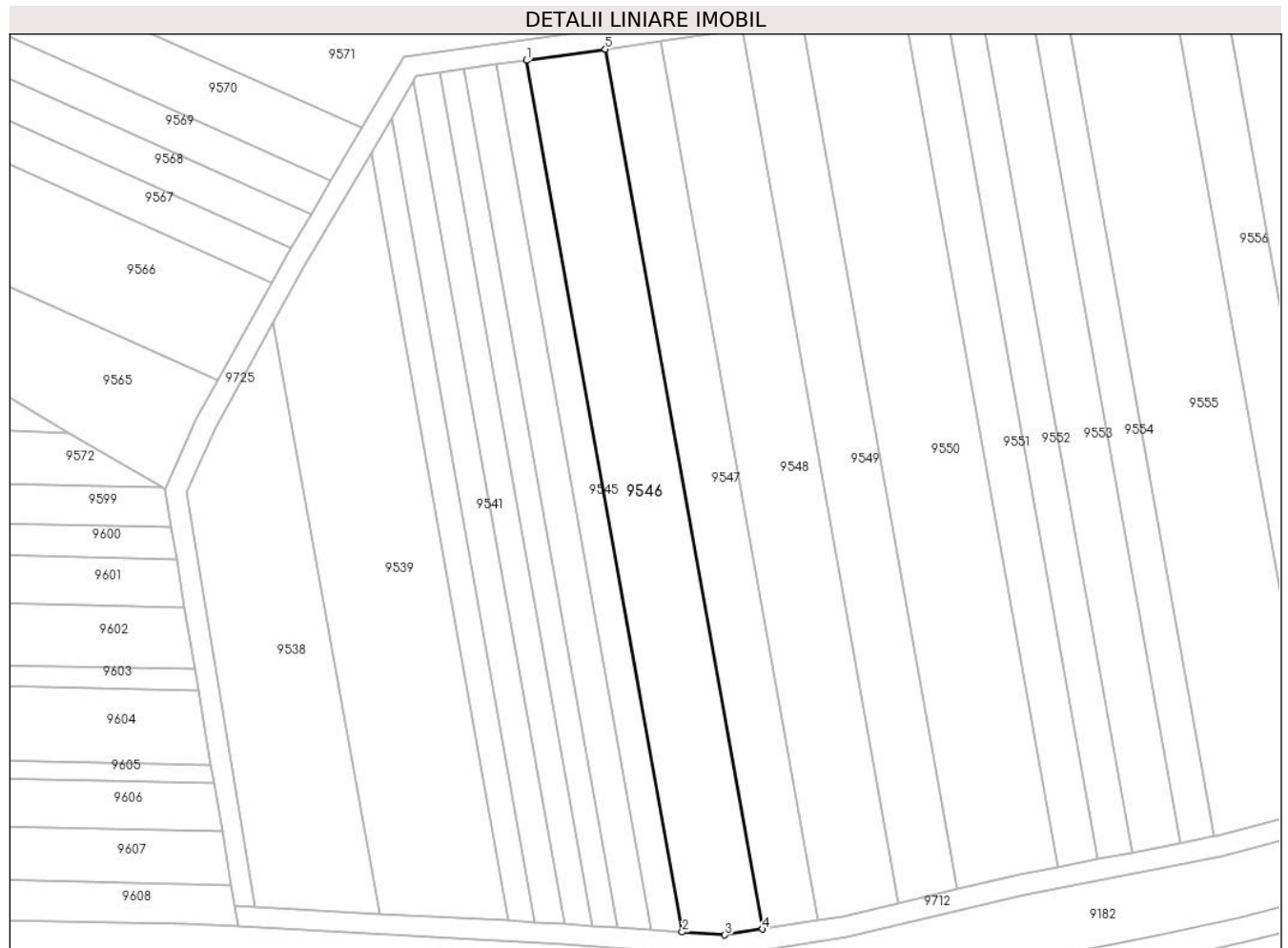
C. Partea III. SARCINI .

Inscrieri privind dezmembramintele dreptului de proprietate, drepturi reale de garanție și sarcini	Referințe
NU SUNT	

Teren

Nr cadastral	Suprafața (mp)*	Observații / Referințe
	2.700	

* Suprafața este determinată în planul de proiecție Stereo 70.



Date referitoare la teren

Crt	Categorie folosință	Intravilan	Suprafața (mp)	Tarla	Parcelă	Nr. topo	Observații / Referințe
1	arabil	NU	2.700	47	1486/9	-	

Lungime Segmente

1) Valorile lungimilor segmentelor sunt obținute din proiecție în plan.

Punct început	X / Y	Punct sfârșit	X / Y	Lungime segment (** (m)
1	471.791,82 476.257,071	2	471.822,215 476.087,32	172.451
2	471.822,215 476.087,32	3	471.830,54 476.086,741	8.345
3	471.830,54 476.086,741	4	471.837,904 476.087,883	7.452
4	471.837,904 476.087,883	5	471.807,22 476.259,251	174.093
5	471.807,22 476.259,251	1	471.791,82 476.257,071	15.553

**** Lungimile segmentelor sunt determinate în planul de proiecție Stereo 70 și sunt rotunjite la 1 milimetru.**

***** Distanța dintre puncte este formată din segmente cumulate ce sunt mai mici decât valoarea 1 milimetru.**

**DATE DESPRE IMOBILUL NR. 9547**

Oficiul de Cadastru și Publicitate Imobiliară SIBIU
Biroul de Cadastru și Publicitate Imobiliară Avrig

A. Partea I. Descrierea imobilului

TEREN Extravilan

Adresa: Jud. Sibiu

Nr. Crt	Nr cadastral Nr. topografic	Suprafața* (mp)	Observații / Referințe
A1		1.900	Sector cadastral:46 Teren neimprejmuit;

B. Partea II. Proprietari și acte

Inscrieri privitoare la dreptul de proprietate și alte drepturi reale	Referințe
/	
Act Notarial nr. 2256, din 16/11/2004 emis de NP POPA CORNELIA (act de sistare indiviziune si partaj);	
B1	A1
Intabulare, drept de PROPRIETATE, dobandit prin Conventie, cota actuala 1/1 1) VASU MĂRIOARA	

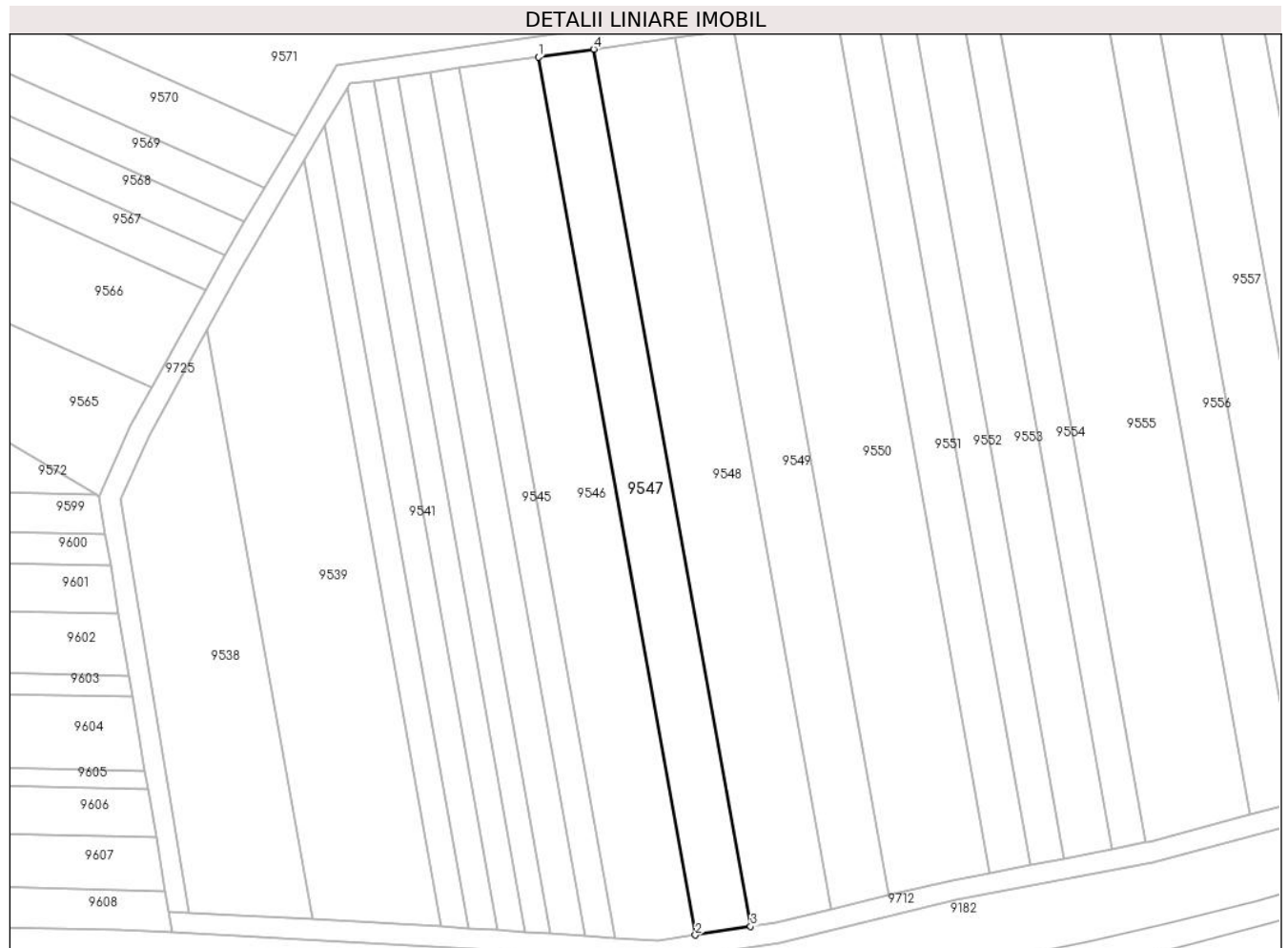
C. Partea III. SARCINI .

Inscrieri privind dezmembramintele dreptului de proprietate, drepturi reale de garanție și sarcini	Referințe
NU SUNT	

Teren

Nr cadastral	Suprafața (mp)*	Observații / Referințe
	1.900	

* Suprafața este determinată în planul de proiecție Stereo 70.



Date referitoare la teren

Crt	Categorie folosință	Intravilan	Suprafața (mp)	Tarla	Parcelă	Nr. topo	Observații / Referințe
1	arabil	NU	1.900	47	1486/10	-	

Lungime Segmente

1) Valorile lungimilor segmentelor sunt obținute din proiecție în plan.

Punct început	X / Y	Punct sfârșit	X / Y	Lungime segment (** (m)
1	471.807,22 476.259,251	2	471.837,904 476.087,883	174.093
2	471.837,904 476.087,883	3	471.848,697 476.089,557	10.921
3	471.848,697 476.089,557	4	471.818,037 476.260,782	173.948
4	471.818,037 476.260,782	1	471.807,22 476.259,251	10.926

** Lungimile segmentelor sunt determinate în planul de proiecție Stereo 70 și sunt rotunjite la 1 milimetru.

***** Distanţa dintre puncte este formată din segmente cumulate ce sunt mai mici decât valoarea 1 milimetru.**

**DATE DESPRE IMOBILUL NR. 9548**

Oficiul de Cadastru și Publicitate Imobiliară SIBIU
Biroul de Cadastru și Publicitate Imobiliară Avrig

A. Partea I. Descrierea imobilului

TEREN Extravilan

Adresa: Jud. Sibiu

Nr. Crt	Nr cadastral Nr. topografic	Suprafața* (mp)	Observații / Referințe
A1		2.800	Sector cadastral:46 Teren neimprejmuit;

B. Partea II. Proprietari și acte

Inscrieri privitoare la dreptul de proprietate și alte drepturi reale	Referințe
/	
Act Administrativ nr. 1003/15, din 30/06/2000 emis de CJPSDPAT SIBIU (titlu de proprietate);	
B1	Intabulare, drept de PROPRIETATE, dobandit prin Reconstituire, cota actuala 1/1 1) STERMIN ADRIANA , lipsă CNP
Act Administrativ nr. 6336, din 04/10/2023 emis de PRIMĂRIA COMUNEI ARPAȘU DE JOS (adeverinta);	
B2	Se notează posesia faptică asupra cotei de 1/1 în favoarea lui. 1) ROȘU DOINIȚA-FELICIA 2) CISMAȘ ROMULUS-LUCIAN

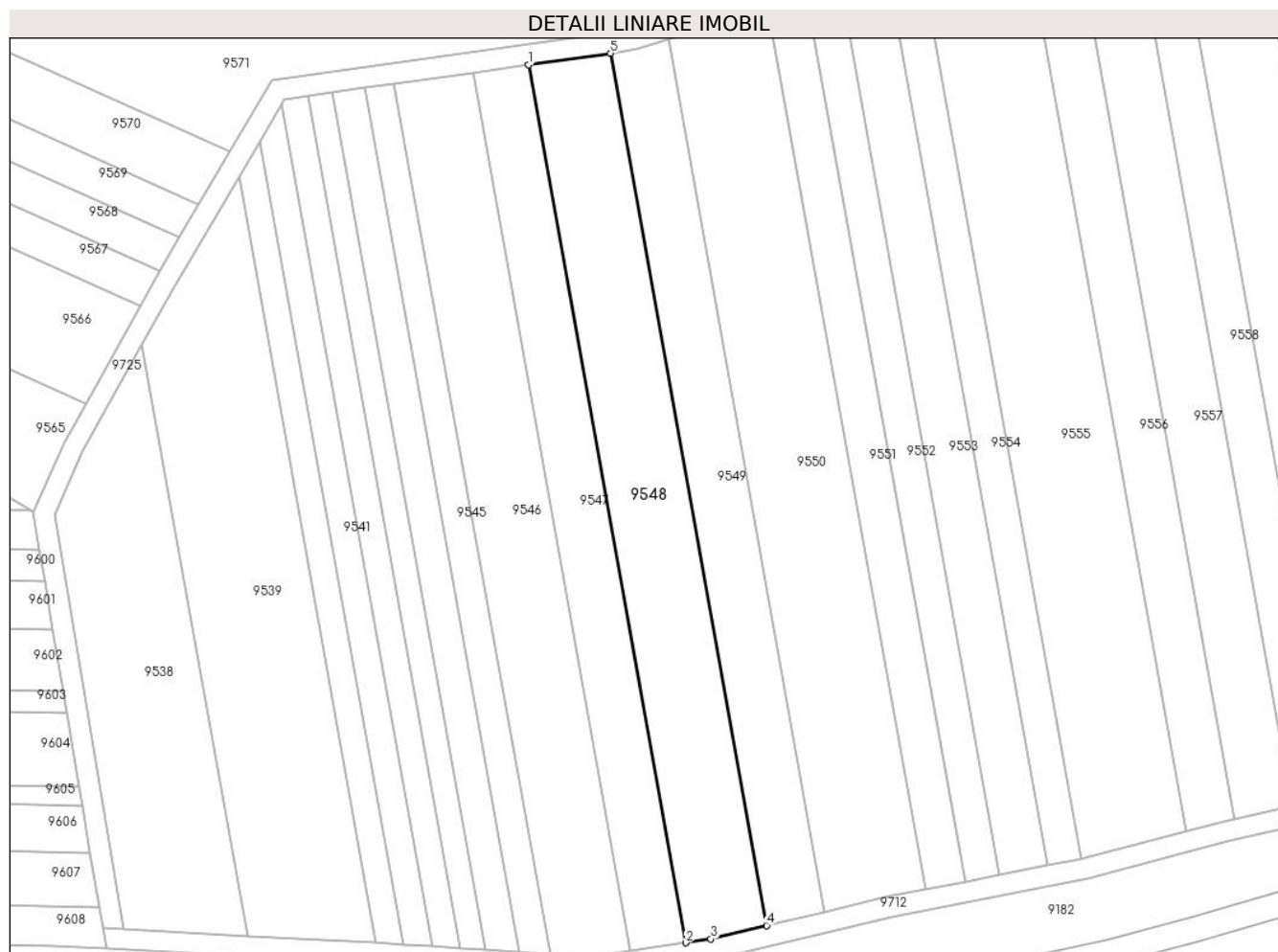
C. Partea III. SARCINI .

Inscrieri privind dezmembramintele dreptului de proprietate, drepturi reale de garanție și sarcini	Referințe
NU SUNT	

Teren

Nr cadastral	Suprafața (mp)*	Observații / Referințe
	2.800	

* Suprafața este determinată în planul de proiecție Stereo 70.



Date referitoare la teren

Crt	Categorie folosință	Intravilan	Suprafața (mp)	Tarla	Parcelă	Nr. topo	Observații / Referințe
1	arabil	NU	2.800	47	1486/11	-	

Lungime Segmente

1) Valorile lungimilor segmentelor sunt obținute din proiecție în plan.

Punct început	X / Y	Punct sfârșit	X / Y	Lungime segment (** (m)
1	471.818,037 476.260,782	2	471.848,697 476.089,557	173.948
2	471.848,697 476.089,557	3	471.853,575 476.090,314	4.937
3	471.853,575 476.090,314	4	471.864,487 476.092,921	11.219
4	471.864,487 476.092,921	5	471.834,025 476.263,044	172.829
5	471.834,025 476.263,044	1	471.818,037 476.260,782	16.147

**** Lungimile segmentelor sunt determinate în planul de proiecție Stereo 70 și sunt rotunjite la 1 milimetru.**

***** Distanța dintre puncte este formată din segmente cumulate ce sunt mai mici decât valoarea 1 milimetru.**

**DATE DESPRE IMOBILUL NR. 9549**

Oficiul de Cadastru și Publicitate Imobiliară SIBIU
Biroul de Cadastru și Publicitate Imobiliară Avrig

A. Partea I. Descrierea imobilului

TEREN Extravilan

Adresa: Jud. Sibiu

Nr. Crt	Nr cadastral Nr. topografic	Suprafața* (mp)	Observații / Referințe
A1		2.000	Sector cadastral:46 Teren neimprejmuț;

B. Partea II. Proprietari și acte

Inscrieri privitoare la dreptul de proprietate și alte drepturi reale	Referințe
/	
Act Administrativ nr. 826/15, din 13/05/1999 emis de CJPSDPAT SIBIU (titlu de proprietate);	
B1	A1
Intabulare, drept de PROPRIETATE, dobandit prin Reconstituire, cota actuala 1/1	
1) NEGUCIOIU MARIA , lipsă CNP	
2) SEIBING MARIA , lipsă CNP	
3) AVRAM CORNEL , lipsă CNP	

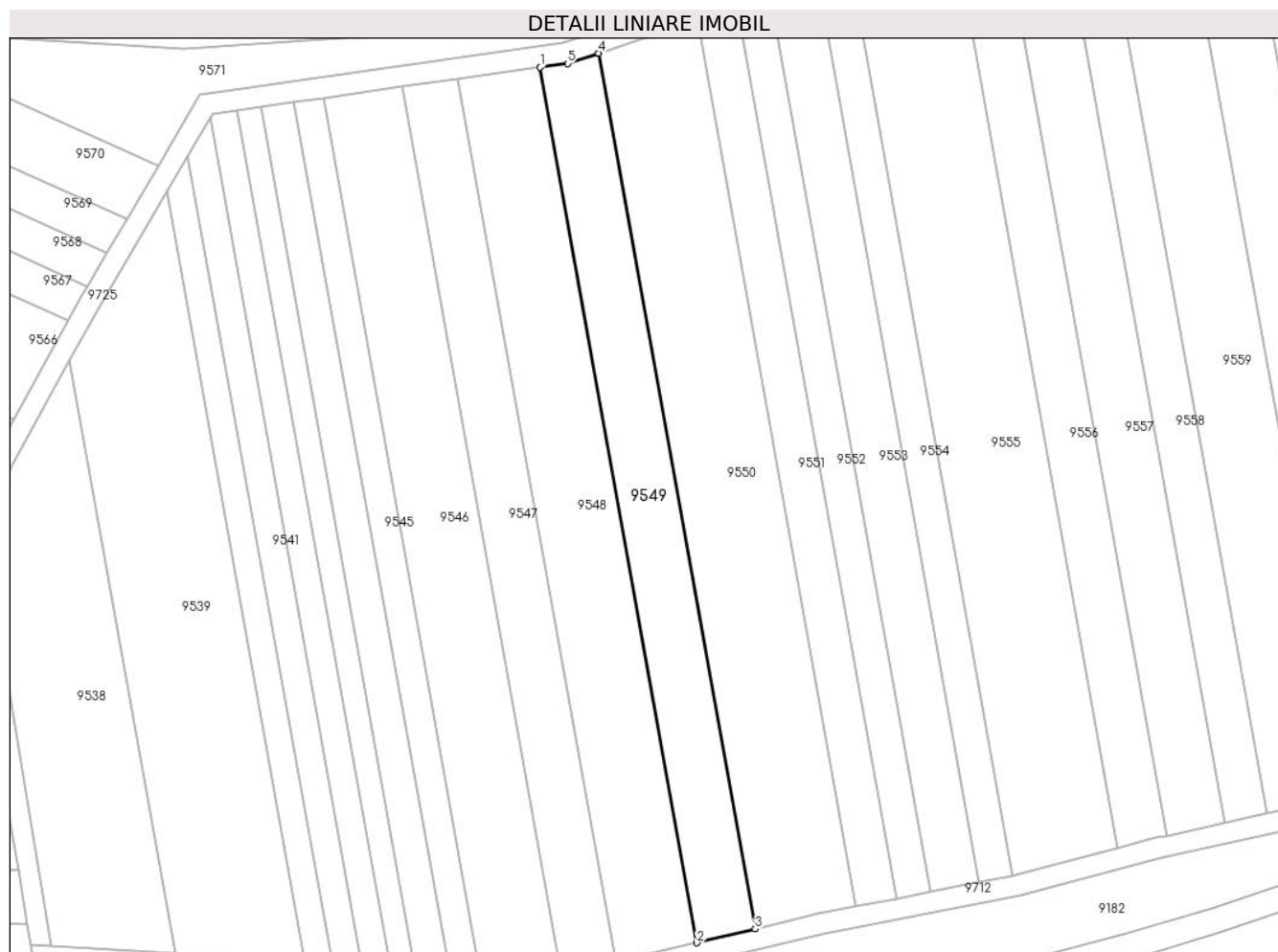
C. Partea III. SARCINI .

Inscrieri privind dezmembramintele dreptului de proprietate, drepturi reale de garanție și sarcini	Referințe
NU SUNT	

Teren

Nr cadastral	Suprafața (mp)*	Observații / Referințe
	2.000	

* Suprafața este determinată în planul de proiecție Stereo 70.



Date referitoare la teren

Crt	Categorie folosință	Intravilan	Suprafața (mp)	Tarla	Parcelă	Nr. topo	Observații / Referințe
1	arabil	NU	2.000	47	1486/12	-	

Lungime Segmente

1) Valorile lungimilor segmentelor sunt obținute din proiecție în plan.

Punct început	X / Y	Punct sfârșit	X / Y	Lungime segment (** (m)
1	471.834,025 476.263,044	2	471.864,487 476.092,921	172.829
2	471.864,487 476.092,921	3	471.875,776 476.095,619	11.607
3	471.875,776 476.095,619	4	471.845,308 476.265,777	172.864
4	471.845,308 476.265,777	5	471.839,311 476.263,792	6.317
5	471.839,311 476.263,792	1	471.834,025 476.263,044	5.339

**** Lungimile segmentelor sunt determinate în planul de proiecție Stereo 70 și sunt rotunjite la 1 milimetru.**

***** Distanța dintre puncte este formată din segmente cumulate ce sunt mai mici decât valoarea 1 milimetru.**

**DATE DESPRE IMOBILUL NR. 9550**

Oficiul de Cadastru și Publicitate Imobiliară SIBIU
Biroul de Cadastru și Publicitate Imobiliară Avrig

A. Partea I. Descrierea imobilului

TEREN Extravilan

Adresa: Jud. Sibiu

Nr. Crt	Nr cadastral Nr. topografic	Suprafața* (mp)	Observații / Referințe
A1		3.500	Sector cadastral:46 Teren neimprejmuit;

B. Partea II. Proprietari și acte

Inscrieri privitoare la dreptul de proprietate și alte drepturi reale	Referințe
/	
Act Administrativ nr. 982/15, din 21/06/2000 emis de CJPSDPAT SIBIU (titlu de proprietate);	
B1	Intabulare, drept de PROPRIETATE, dobandit prin Reconstituire, cota actuala 1/1
	1) CODREA N NICOLAE, lipsă CNP 2) CODREA BOERIU IOAN, lipsă CNP
Act Administrativ nr. 6337, din 04/10/2023 emis de PRIMĂRIA COMUNEI ARPAȘU DE JOS (adeverinta);	
B2	Se notează posesia faptică asupra cotei de 1/1 în favoarea lui.
	1) SC SOBIS SOLUTIONS SRL, CIF:12018818

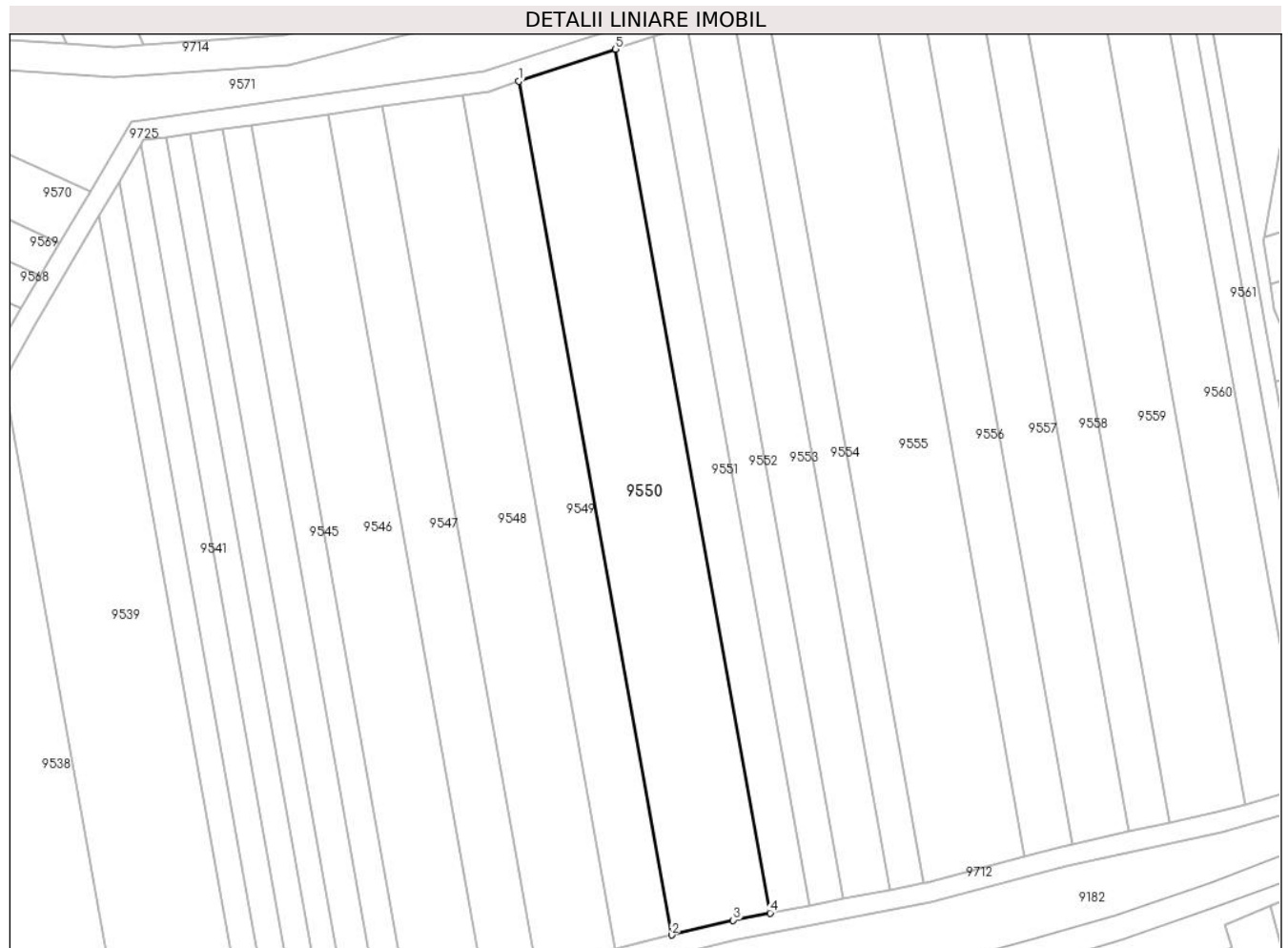
C. Partea III. SARCINI .

Inscrieri privind dezmembramintele dreptului de proprietate, drepturi reale de garanție și sarcini	Referințe
NU SUNT	

Teren

Nr cadastral	Suprafața (mp)*	Observații / Referințe
	3.500	

* Suprafața este determinată în planul de proiecție Stereo 70.



Date referitoare la teren

Crt	Categorie folosință	Intravilan	Suprafața (mp)	Tarla	Parcelă	Nr. topo	Observații / Referințe
1	arabil	NU	3.500	47	1486/13	-	

Lungime Segmente

1) Valorile lungimilor segmentelor sunt obținute din proiecție în plan.

Punct început	X / Y	Punct sfârșit	X / Y	Lungime segment (** (m)
1	471.845,308 476.265,777	2	471.875,776 476.095,619	172.864
2	471.875,776 476.095,619	3	471.888,096 476.098,563	12.667
3	471.888,096 476.098,563	4	471.895,452 476.099,999	7.495
4	471.895,452 476.099,999	5	471.864,624 476.272,168	174.907
5	471.864,624 476.272,168	1	471.845,308 476.265,777	20.345

**** Lungimile segmentelor sunt determinate în planul de proiecție Stereo 70 și sunt rotunjite la 1 milimetru.**

***** Distanța dintre puncte este formată din segmente cumulate ce sunt mai mici decât valoarea 1 milimetru.**

**DATE DESPRE IMOBILUL NR. 9551**

Oficiul de Cadastru și Publicitate Imobiliară SIBIU
Biroul de Cadastru și Publicitate Imobiliară Avrig

A. Partea I. Descrierea imobilului

TEREN Extravilan

Adresa: Jud. Sibiu

Nr. Crt	Nr cadastral Nr. topografic	Suprafața* (mp)	Observații / Referințe
A1		1.400	Sector cadastral:46 Teren neimprejmuit;

B. Partea II. Proprietari și acte

Inscrieri privitoare la dreptul de proprietate și alte drepturi reale	Referințe
/	
Act Administrativ nr. 828/15, din 14/05/1999 emis de CJPSDPAT SIBIU (titlu de proprietate);	
B1	A1
Intabulare, drept de PROPRIETATE, dobandit prin Reconstituire, cota actuala 1/1 1) MACAVEIU GHEORGHE, lipsă CNP	

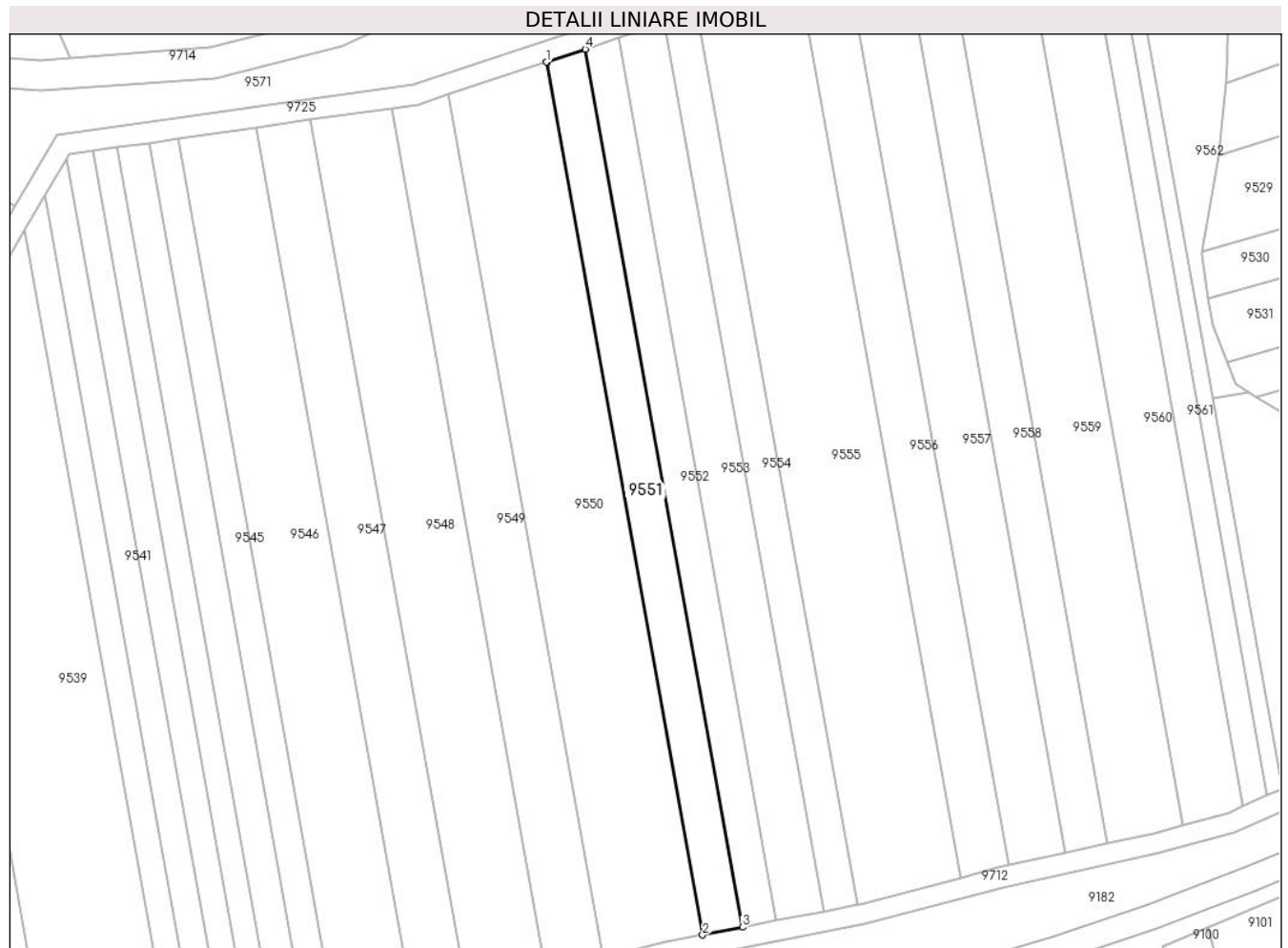
C. Partea III. SARCINI .

Inscrieri privind dezmembramintele dreptului de proprietate, drepturi reale de garanție și sarcini	Referințe
NU SUNT	

Teren

Nr cadastral	Suprafața (mp)*	Observații / Referințe
	1.400	

* Suprafața este determinată în planul de proiecție Stereo 70.



Date referitoare la teren

Crt	Categorie folosință	Intravilan	Suprafața (mp)	Tarla	Parcelă	Nr. topo	Observații / Referințe
1	arabil	NU	1.400	47	1486/14	-	

Lungime Segmente

1) Valorile lungimilor segmentelor sunt obținute din proiecție în plan.

Punct început	X / Y	Punct sfârșit	X / Y	Lungime segment (** (m)
1	471.864,624 476.272,168	2	471.895,452 476.099,999	174.907
2	471.895,452 476.099,999	3	471.903,286 476.101,527	7.982
3	471.903,286 476.101,527	4	471.872,274 476.274,718	175.945
4	471.872,274 476.274,718	5	471.864,817 476.272,232	7.861
5	471.864,817 476.272,232	1	471.864,624 476.272,168	0.204

**** Lungimile segmentelor sunt determinate în planul de proiecție Stereo 70 și sunt rotunjite la 1 milimetru.**

***** Distanța dintre puncte este formată din segmente cumulate ce sunt mai mici decât valoarea 1 milimetru.**

**DATE DESPRE IMOBILUL NR. 9552**

Oficiul de Cadastru și Publicitate Imobiliară SIBIU
Biroul de Cadastru și Publicitate Imobiliară Avrig

A. Partea I. Descrierea imobilului

TEREN Extravilan

Adresa: Jud. Sibiu

Nr. Crt	Nr cadastral Nr. topografic	Suprafața* (mp)	Observații / Referințe
A1		1.200	Sector cadastral:46 Teren neimprejmuit;

B. Partea II. Proprietari și acte

Inscrieri privitoare la dreptul de proprietate și alte drepturi reale	Referințe
/	
Act Administrativ nr. 893/15, din 11/05/2000 emis de CJPSDPAT SIBIU (titlu de proprietate);	
B1	A1
Intabulare, drept de PROPRIETATE, dobandit prin Reconstituire, cota actuala 1/1 1) BOGDAN VICTOR , lipsă CNP	

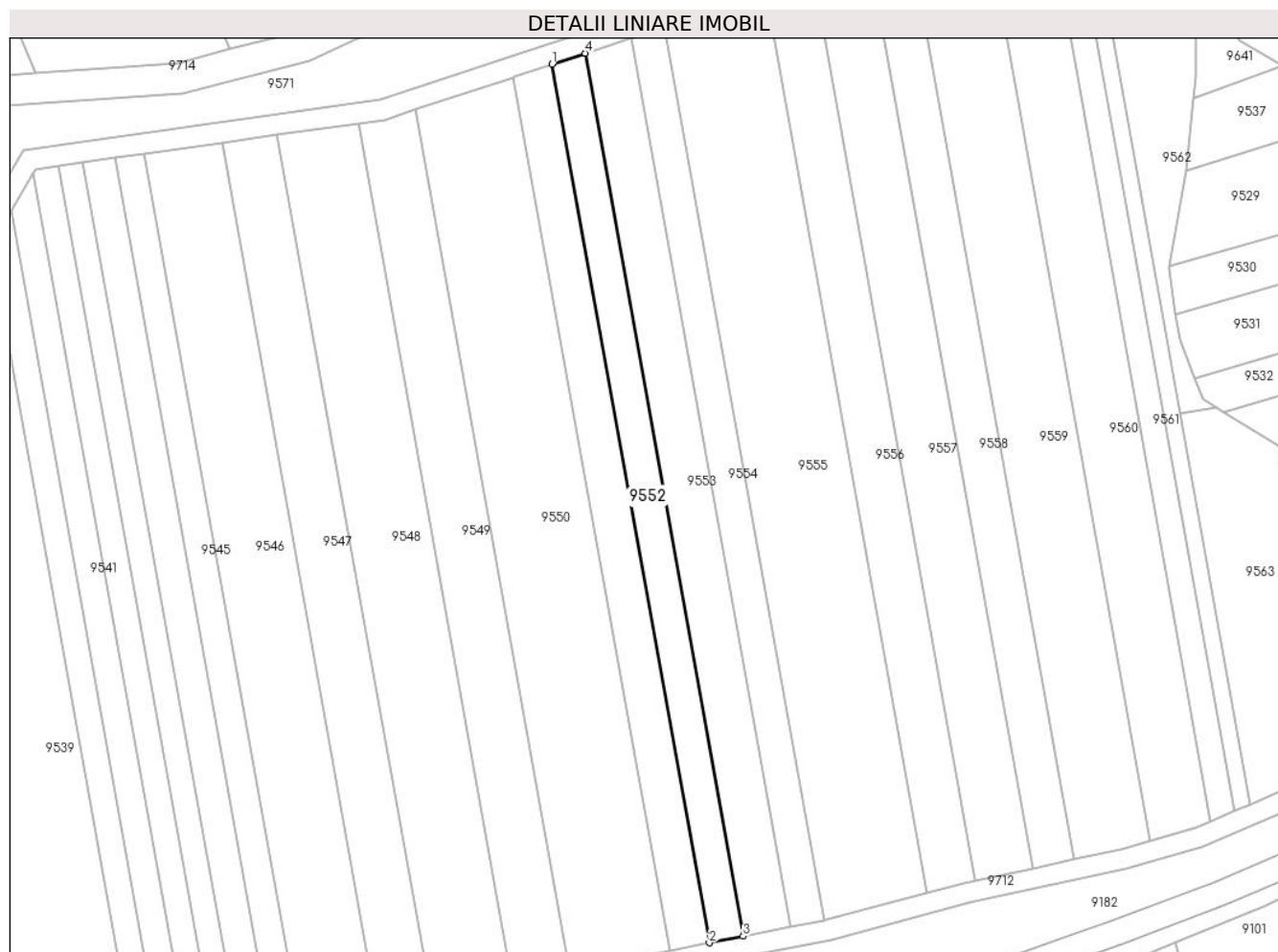
C. Partea III. SARCINI .

Inscrieri privind dezmembramintele dreptului de proprietate, drepturi reale de garanție și sarcini	Referințe
NU SUNT	

Teren

Nr cadastral	Suprafața (mp)*	Observații / Referințe
	1.200	

* Suprafața este determinată în planul de proiecție Stereo 70.



Date referitoare la teren

Crt	Categorie folosință	Intravilan	Suprafața (mp)	Tarla	Parcelă	Nr. topo	Observații / Referințe
1	arabil	NU	1.200	47	1486/15	-	

Lungime Segmente

1) Valorile lungimilor segmentelor sunt obținute din proiecție în plan.

Punct început	X / Y	Punct sfârșit	X / Y	Lungime segment (** (m)
1	471.872,274 476.274,718	2	471.903,286 476.101,527	175.945
2	471.903,286 476.101,527	3	471.909,964 476.102,83	6.804
3	471.909,964 476.102,83	4	471.878,796 476.276,893	176.831
4	471.878,796 476.276,893	1	471.872,274 476.274,718	6.875

** Lungimile segmentelor sunt determinate în planul de proiecție Stereo 70 și sunt rotunjite la 1 milimetru.

***** Distanţa dintre puncte este formată din segmente cumulate ce sunt mai mici decât valoarea 1 milimetru.**

**DATE DESPRE IMOBILUL NR. 9553**

Oficiul de Cadastru și Publicitate Imobiliară SIBIU
Biroul de Cadastru și Publicitate Imobiliară Avrig

A. Partea I. Descrierea imobilului

TEREN Extravilan

Adresa: Jud. Sibiu

Nr. Crt	Nr cadastral Nr. topografic	Suprafața* (mp)	Observații / Referințe
A1		1.700	Sector cadastral:46 Teren neimprejmuit;

B. Partea II. Proprietari și acte

Inscrieri privitoare la dreptul de proprietate și alte drepturi reale	Referințe
/	
Act Notarial nr. 656, din 08/07/2011 emis de NP FILIPÁNITS ALPÁR (contract de vanzare-cumparare);	
B1	A1
Intabulare, drept de PROPRIETATE, dobandit prin Conventie, cota actuala 1/1	
1) SC SOBIS SOLUTIONS SRL, CIF:12018818	

C. Partea III. SARCINI .

Inscrieri privind dezmembramintele dreptului de proprietate, drepturi reale de garanție și sarcini	Referințe
NU SUNT	

Teren

Nr cadastral	Suprafața (mp)*	Observații / Referințe
	1.700	

* Suprafața este determinată în planul de proiecție Stereo 70.



Date referitoare la teren

Crt	Categorie folosință	Intra vilan	Suprafața (mp)	Tarla	Parcelă	Nr. topo	Observații / Referințe
1	arabil	NU	1.700	47	1486/16	-	

Lungime Segmente

1) Valorile lungimilor segmentelor sunt obținute din proiecție în plan.

Punct început	X / Y	Punct sfârșit	X / Y	Lungime segment (** (m)
1	471.878,796 476.276,893	2	471.909,964 476.102,83	176.831
2	471.909,964 476.102,83	3	471.919,368 476.104,666	9.581
3	471.919,368 476.104,666	4	471.887,98 476.279,956	178.078
4	471.887,98 476.279,956	1	471.878,796 476.276,893	9.681

** Lungimile segmentelor sunt determinate în planul de proiecție Stereo 70 și sunt rotunjite la 1 milimetru.

***** Distanţa dintre puncte este formată din segmente cumulate ce sunt mai mici decât valoarea 1 milimetru.**

**DATE DESPRE IMOBILUL NR. 9554**

Oficiul de Cadastru și Publicitate Imobiliară SIBIU
Biroul de Cadastru și Publicitate Imobiliară Avrig

A. Partea I. Descrierea imobilului

TEREN Extravilan

Adresa: Jud. Sibiu

Nr. Crt	Nr cadastral Nr. topografic	Suprafața* (mp)	Observații / Referințe
A1		1.200	Sector cadastral:46 Teren neimpregmuit;

B. Partea II. Proprietari și acte

Inscrieri privitoare la dreptul de proprietate și alte drepturi reale	Referințe
/	
Act Notarial nr. 355, din 16/02/2012 emis de NP ADRIAN BOAMFĂ (contract de vanzare-cumparare);	
B1	Intabulare, drept de PROPRIETATE, dobandit prin Conventie, cota actuala 1/1 1) SC SOBIS SOLUTIONS SRL, CIF:12018818
Act Administrativ nr. 6338, din 04/10/2023 emis de PRIMĂRIA COMUNEI ARPAȘU DE JOS (adeverinta);	
B2	Se notează posesia faptică asupra cotei de 1/1 în favoarea lui. 1) ROȘU DOINIȚA-FELICIA 2) CISMAȘ ROMULUS-LUCIAN

C. Partea III. SARCINI .

Inscrieri privind dezmembramintele dreptului de proprietate, drepturi reale de garanție și sarcini	Referințe
NU SUNT	

Teren

Nr cadastral	Suprafața (mp)*	Observații / Referințe
	1.200	

* Suprafața este determinată în planul de proiecție Stereo 70.



Date referitoare la teren

Crt	Categorie folosință	Intravilan	Suprafața (mp)	Tarla	Parcelă	Nr. topo	Observații / Referințe
1	arabil	NU	1.200	47	1486/17	-	

Lungime Segmente

1) Valorile lungimilor segmentelor sunt obținute din proiecție în plan.

Punct început	X / Y	Punct sfârșit	X / Y	Lungime segment (** (m)
1	471.887,98 476.279,956	2	471.919,368 476.104,666	178.078
2	471.919,368 476.104,666	3	471.925,963 476.105,952	6.72
3	471.925,963 476.105,952	4	471.894,364 476.282,429	179.283
4	471.894,364 476.282,429	5	471.891,324 476.281,071	3.329
5	471.891,324 476.281,071	1	471.887,98 476.279,956	3.525

**** Lungimile segmentelor sunt determinate în planul de proiecție Stereo 70 și sunt rotunjite la 1 milimetru.**

***** Distanța dintre puncte este formată din segmente cumulate ce sunt mai mici decât valoarea 1 milimetru.**

**DATE DESPRE IMOBILUL NR. 9555**

Oficiul de Cadastru și Publicitate Imobiliară SIBIU
Biroul de Cadastru și Publicitate Imobiliară Avrig

A. Partea I. Descrierea imobilului

TEREN Extravilan

Adresa: Jud. Sibiu

Nr. Crt	Nr cadastral Nr. topografic	Suprafața* (mp)	Observații / Referințe
A1		3.800	Sector cadastral:46 Teren neimprejmuit;

B. Partea II. Proprietari și acte

Inscrieri privitoare la dreptul de proprietate și alte drepturi reale		Referințe
/		
Act Notarial nr. 26, din 13/11/2008 emis de NP TOMA IONELA-LAURA (certificat de mostenitor);		
B1	Intabulare, drept de PROPRIETATE, dobandit prin Succesiune, cota actuala 1/1 1) PAVEL MARIA, lipsă CNP	A1

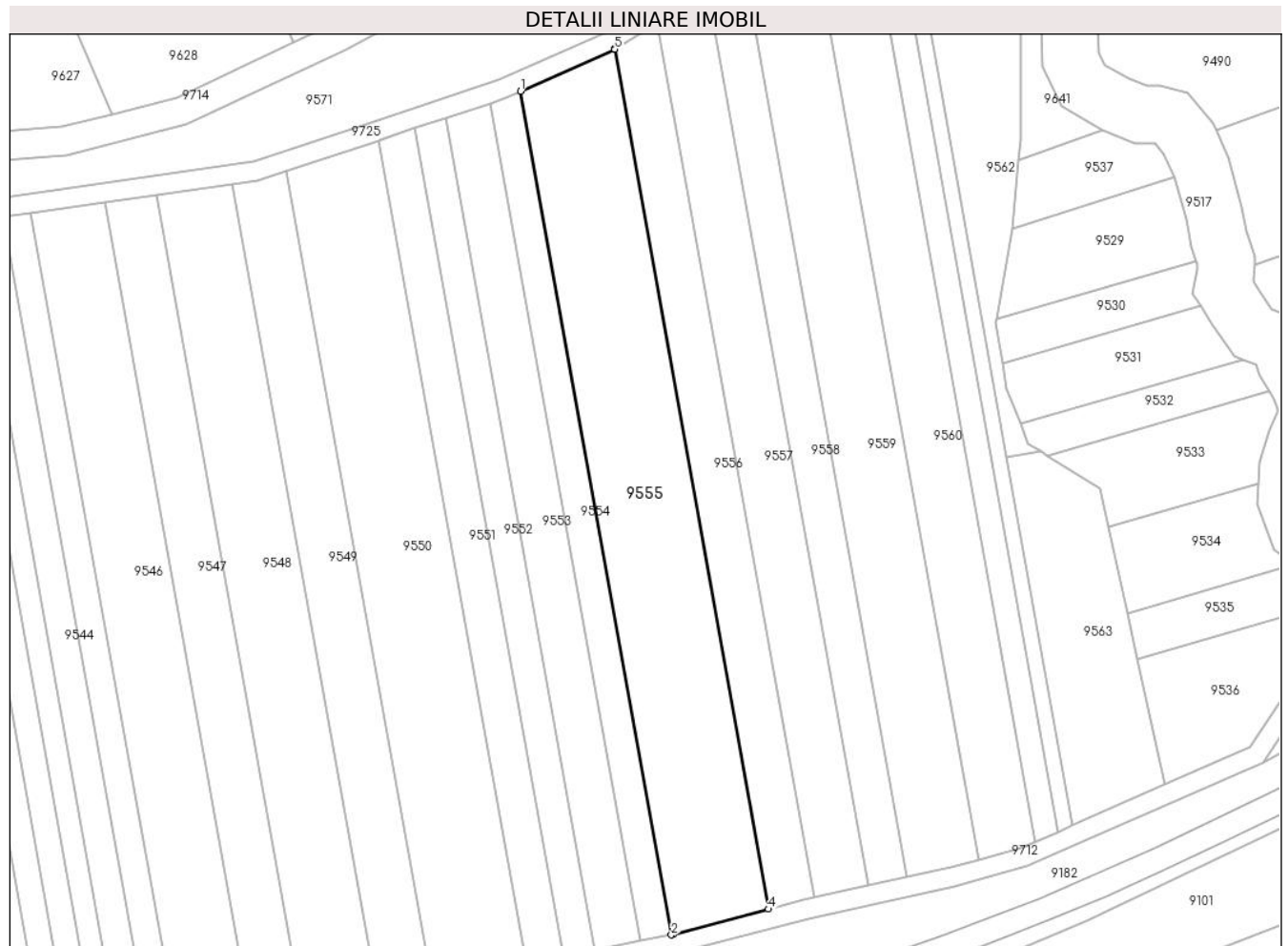
C. Partea III. SARCINI .

Inscrieri privind dezmembramintele dreptului de proprietate, drepturi reale de garanție și sarcini	Referințe
NU SUNT	

Teren

Nr cadastral	Suprafața (mp)*	Observații / Referințe
	3.800	

* Suprafața este determinată în planul de proiecție Stereo 70.



Date referitoare la teren

Crt	Categorie folosință	Intra vilan	Suprafața (mp)	Tarla	Parcelă	Nr. topo	Observații / Referințe
1	arabil	NU	3.800	47	1486/18	-	

Lungime Segmente

1) Valorile lungimilor segmentelor sunt obținute din proiecție în plan.

Punct început	X / Y	Punct sfârșit	X / Y	Lungime segment (** (m)
1	471.894,364 476.282,429	2	471.925,963 476.105,952	179.283
2	471.925,963 476.105,952	3	471.926,502 476.106,058	0.549
3	471.926,502 476.106,058	4	471.946,322 476.111,338	20.511
4	471.946,322 476.111,338	5	471.914,103 476.291,272	182.795
5	471.914,103 476.291,272	6	471.913,964 476.291,186	0.163

Punct început	X / Y	Punct sfârșit	X / Y	Lungime segment (** (m)
6	471.913,964 476.291,186	1	471.894,364 476.282,429	21.468

** Lungimile segmentelor sunt determinate în planul de proiecție Stereo 70 și sunt rotunjite la 1 milimetru.

*** Distanța dintre puncte este formată din segmente cumulate ce sunt mai mici decât valoarea 1 milimetru.

**DATE DESPRE IMOBILUL NR. 9556**

Oficiul de Cadastru și Publicitate Imobiliară SIBIU
Biroul de Cadastru și Publicitate Imobiliară Avrig

A. Partea I. Descrierea imobilului

TEREN Extravilan

Adresa: Jud. Sibiu

Nr. Crt	Nr cadastral Nr. topografic	Suprafața* (mp)	Observații / Referințe
A1		1.800	Sector cadastral:46 Teren neimprejmuit;

B. Partea II. Proprietari și acte

Inscrieri privitoare la dreptul de proprietate și alte drepturi reale	Referințe
/	
Act Administrativ nr. 1001/15, din 30/06/2000 emis de CJPSDPAT SIBIU (titlu de proprietate);	
B1	Intabulare, drept de PROPRIETATE, dobandit prin Reconstituire, cota actuala 1/1
	1) OANĂ EUFROSINA, lipsă CNP
Act Administrativ nr. 6339, din 04/10/2023 emis de PRIMĂRIA COMUNEI ARPAȘU DE JOS (adeverinta);	
B2	Se notează posesia faptică asupra cotei de 1/1 în favoarea lui.
	1) ROȘU DOINIȚA-FELICIA
	2) CISMAȘ ROMULUS-LUCIAN

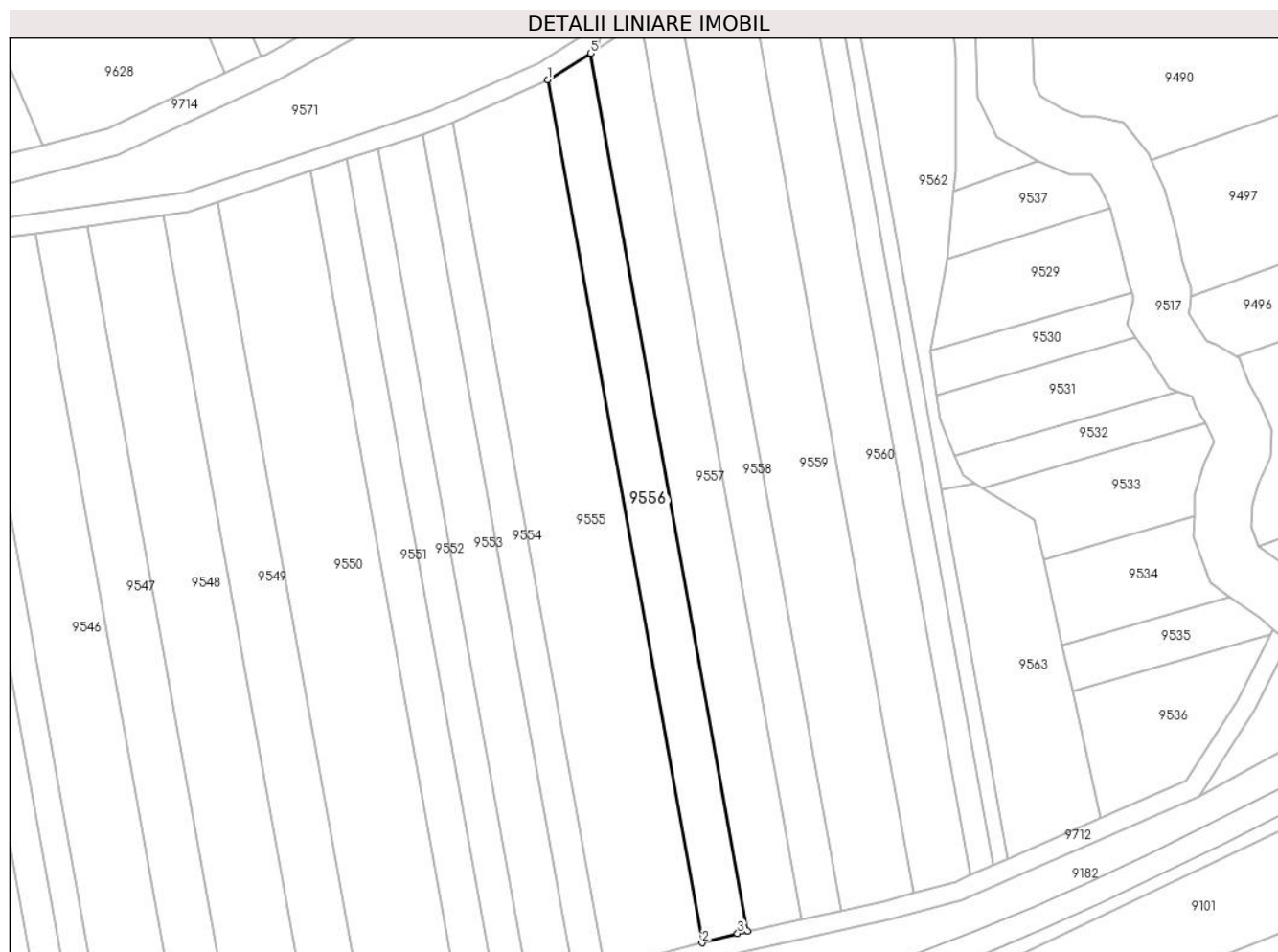
C. Partea III. SARCINI .

Inscrieri privind dezmembramintele dreptului de proprietate, drepturi reale de garanție și sarcini	Referințe
NU SUNT	

Teren

Nr cadastral	Suprafața (mp)*	Observații / Referințe
	1.800	

* Suprafața este determinată în planul de proiecție Stereo 70.



Date referitoare la teren

Crt	Categorie folosință	Intravilan	Suprafața (mp)	Tarla	Parcelă	Nr. topo	Observații / Referințe
1	arabil	NU	1.800	47	1486/19	-	

Lungime Segmente

1) Valorile lungimilor segmentelor sunt obținute din proiecție în plan.

Punct început	X / Y	Punct sfârșit	X / Y	Lungime segment (** (m)
1	471.914,103 476.291,272	2	471.946,322 476.111,338	182.795
2	471.946,322 476.111,338	3	471.953,702 476.113,304	7.638
3	471.953,702 476.113,304	4	471.955,808 476.113,765	2.155
4	471.955,808 476.113,765	5	471.923,036 476.296,79	185.936
5	471.923,036 476.296,79	1	471.914,103 476.291,272	10.499

**** Lungimile segmentelor sunt determinate în planul de proiecție Stereo 70 și sunt rotunjite la 1 milimetru.**

***** Distanța dintre puncte este formată din segmente cumulate ce sunt mai mici decât valoarea 1 milimetru.**

**DATE DESPRE IMOBILUL NR. 9557**

Oficiul de Cadastru și Publicitate Imobiliară SIBIU
Biroul de Cadastru și Publicitate Imobiliară Avrig

A. Partea I. Descrierea imobilului

TEREN Extravilan

Adresa: Jud. Sibiu

Nr. Crt	Nr cadastral Nr. topografic	Suprafața* (mp)	Observații / Referințe
A1		2.200	Sector cadastral:46 Teren neimprejmuit;

B. Partea II. Proprietari și acte

Inscrieri privitoare la dreptul de proprietate și alte drepturi reale	Referințe
/	
Act Administrativ nr. 921/15, din 24/05/2000 emis de CJPSDPAT SIBIU (titlu de proprietate);	
B1	A1
Intabulare, drept de PROPRIETATE, dobandit prin Reconstituire, cota actuala 1/1 1) BOERIU AUREL, lipsă CNP	

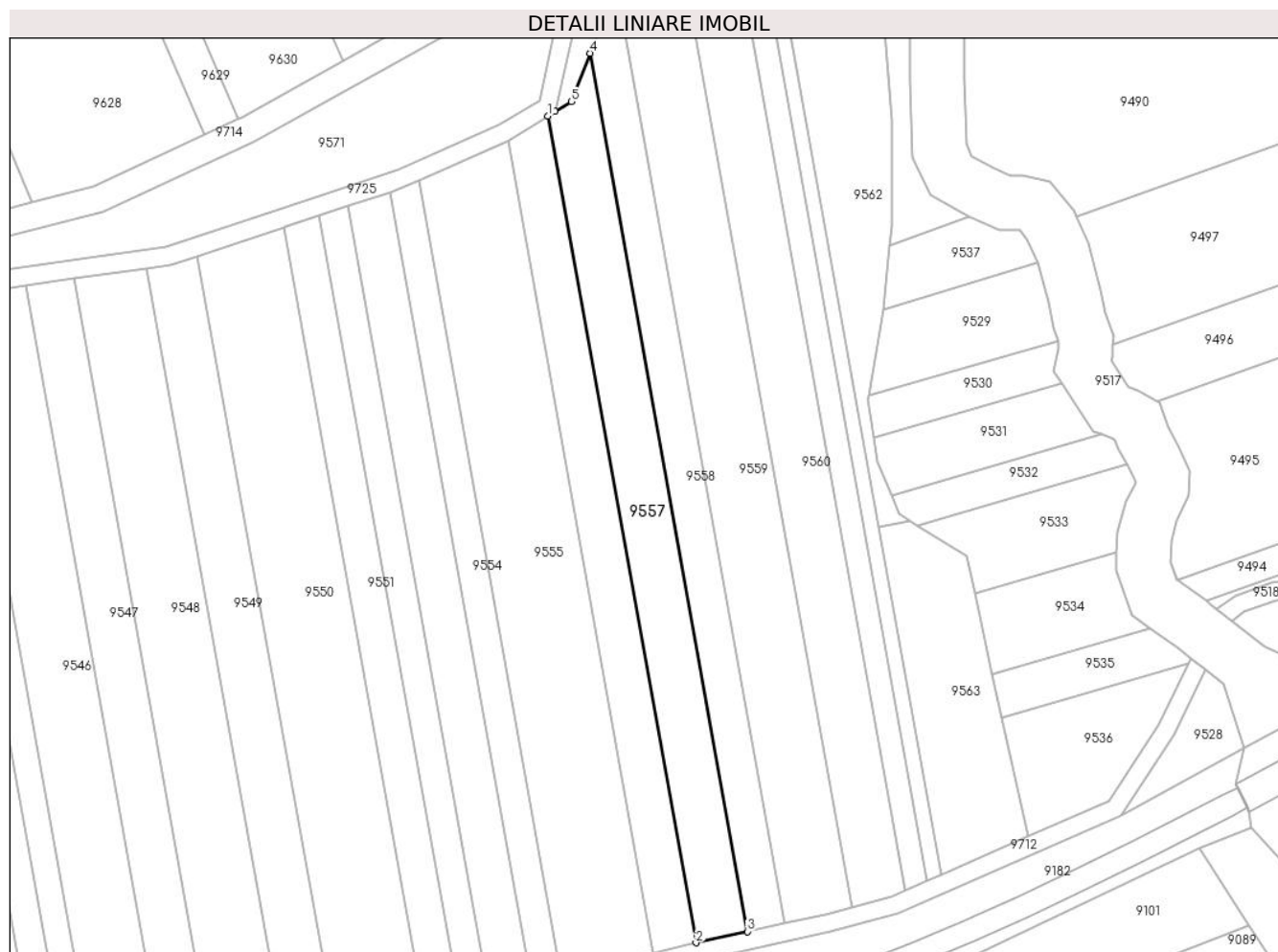
C. Partea III. SARCINI .

Inscrieri privind dezmembramintele dreptului de proprietate, drepturi reale de garanție și sarcini	Referințe
NU SUNT	

Teren

Nr cadastral	Suprafața (mp)*	Observații / Referințe
	2.200	

* Suprafața este determinată în planul de proiecție Stereo 70.



Date referitoare la teren

Crt	Categorie folosință	Intra vilan	Suprafața (mp)	Tarla	Parcelă	Nr. topo	Observații / Referințe
1	arabil	NU	2.200	47	1486/20	-	

Lungime Segmente

1) Valorile lungimilor segmentelor sunt obținute din proiecție în plan.

Punct început	X / Y	Punct sfârșit	X / Y	Lungime segment (** (m)
1	471.923,036 476.296,79	2	471.955,808 476.113,765	185.936
2	471.955,808 476.113,765	3	471.967,132 476.116,243	11.592
3	471.967,132 476.116,243	4	471.932,317 476.310,672	197.521
4	471.932,317 476.310,672	5	471.928,153 476.299,951	11.501
5	471.928,153 476.299,951	6	471.924,601 476.297,757	4.175

Punct început	X / Y	Punct sfârșit	X / Y	Lungime segment (** (m)
6	471.924,601 476.297,757	1	471.923,036 476.296,79	1.84

** Lungimile segmentelor sunt determinate în planul de proiecție Stereo 70 și sunt rotunjite la 1 milimetru.

*** Distanța dintre puncte este formată din segmente cumulate ce sunt mai mici decât valoarea 1 milimetru.

**DATE DESPRE IMOBILUL NR. 9558**

Oficiul de Cadastru și Publicitate Imobiliară SIBIU
Biroul de Cadastru și Publicitate Imobiliară Avrig

A. Partea I. Descrierea imobilului

TEREN Extravilan

Adresa: Jud. Sibiu

Nr. Crt	Nr cadastral Nr. topografic	Suprafața* (mp)	Observații / Referințe
A1		1.700	Sector cadastral:46 Teren neimprejmuit;

B. Partea II. Proprietari și acte

Inscrieri privitoare la dreptul de proprietate și alte drepturi reale	Referințe
/	
Act Administrativ nr. 1110/15, din 18/04/2001 emis de CJPSDPAT SIBIU (titlu de proprietate);	
B1	A1
Intabulare, drept de PROPRIETATE, dobandit prin Reconstituire, cota actuala 1/1 1) DRAGOȘ G MARIANA	

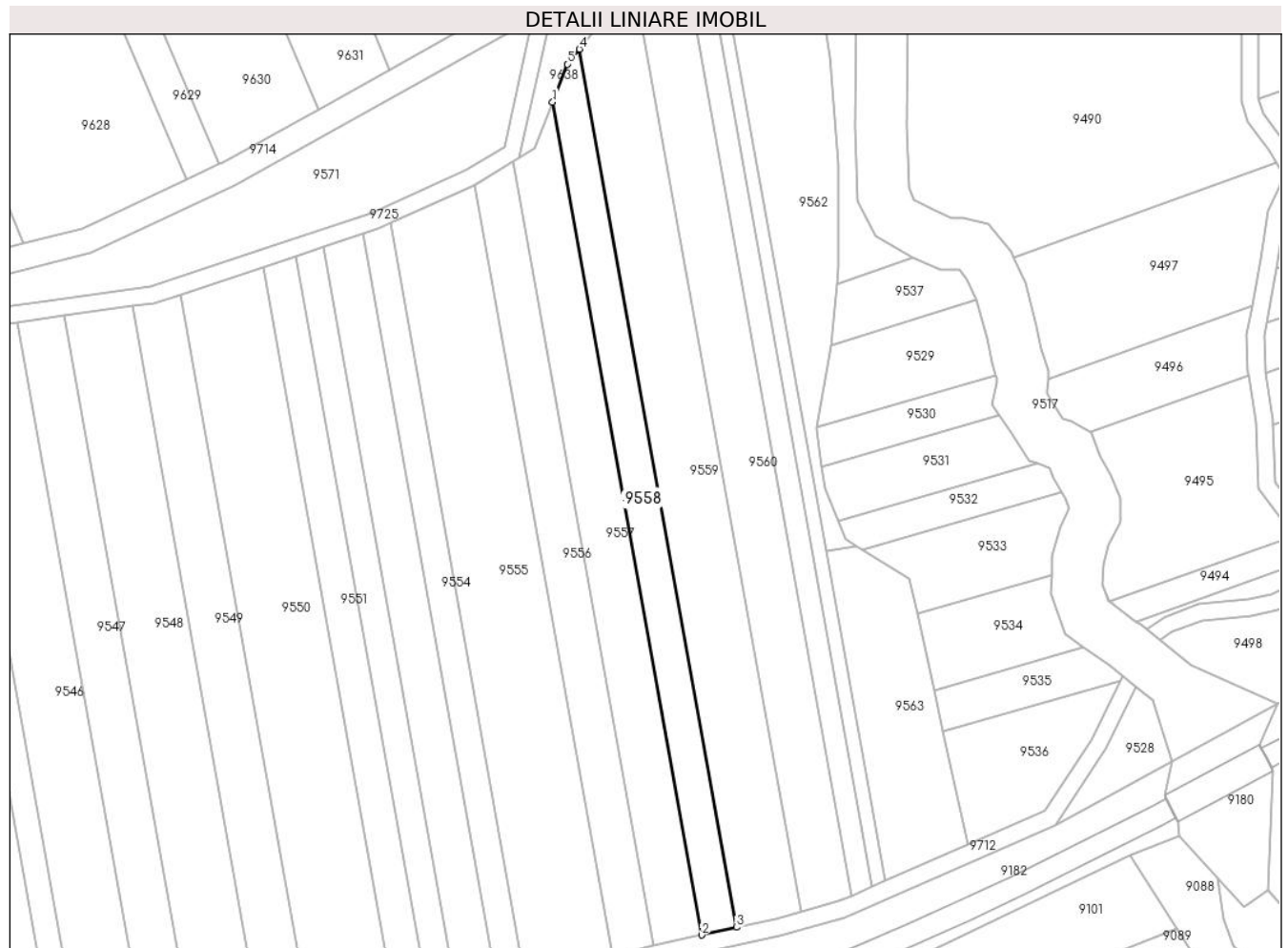
C. Partea III. SARCINI .

Inscrieri privind dezmembramintele dreptului de proprietate, drepturi reale de garanție și sarcini	Referințe
NU SUNT	

Teren

Nr cadastral	Suprafața (mp)*	Observații / Referințe
	1.700	

* Suprafața este determinată în planul de proiecție Stereo 70.



Date referitoare la teren

Crt	Categorie folosință	Intra vilan	Suprafața (mp)	Tarla	Parcelă	Nr. topo	Observații / Referințe
1	arabil	NU	1.700	47	1486/21	-	

Lungime Segmente

1) Valorile lungimilor segmentelor sunt obținute din proiecție în plan.

Punct început	X / Y	Punct sfârșit	X / Y	Lungime segment (** (m)
1	471.932,317 476.310,672	2	471.967,132 476.116,243	197.521
2	471.967,132 476.116,243	3	471.975,292 476.118,029	8.353
3	471.975,292 476.118,029	4	471.938,59 476.323,0	208.231
4	471.938,59 476.323,0	5	471.935,753 476.319,515	4.494
5	471.935,753 476.319,515	1	471.932,317 476.310,672	9.487

**** Lungimile segmentelor sunt determinate în planul de proiecție Stereo 70 și sunt rotunjite la 1 milimetru.**

***** Distanța dintre puncte este formată din segmente cumulate ce sunt mai mici decât valoarea 1 milimetru.**

**DATE DESPRE IMOBILUL NR. 9559**

Oficiul de Cadastru și Publicitate Imobiliară SIBIU
Biroul de Cadastru și Publicitate Imobiliară Avrig

A. Partea I. Descrierea imobilului

TEREN Extravilan

Adresa: Jud. Sibiu

Nr. Crt	Nr cadastral Nr. topografic	Suprafața* (mp)	Observații / Referințe
A1		3.300	Sector cadastral:46 Teren neimprejmuit;

B. Partea II. Proprietari și acte

Inscrieri privitoare la dreptul de proprietate și alte drepturi reale	Referințe
/	
Act Administrativ nr. 1111/15, din 26/04/2001 emis de CJPSDPAT SIBIU (titlu de proprietate);	
B1	Intabulare, drept de PROPRIETATE, dobandit prin Reconstituire, cota actuala 1/1 1) HĂRĂBALĂ MARIA, lipsă CNP
Act Administrativ nr. 6340, din 04/10/2023 emis de PRIMĂRIA COMUNEI ARPAȘU DE JOS (adeverinta);	
B2	Se notează posesia faptică asupra cotei de 1/1 în favoarea lui. 1) ROȘU DOINIȚA-FELICIA 2) CISMAȘ ROMULUS-LUCIAN

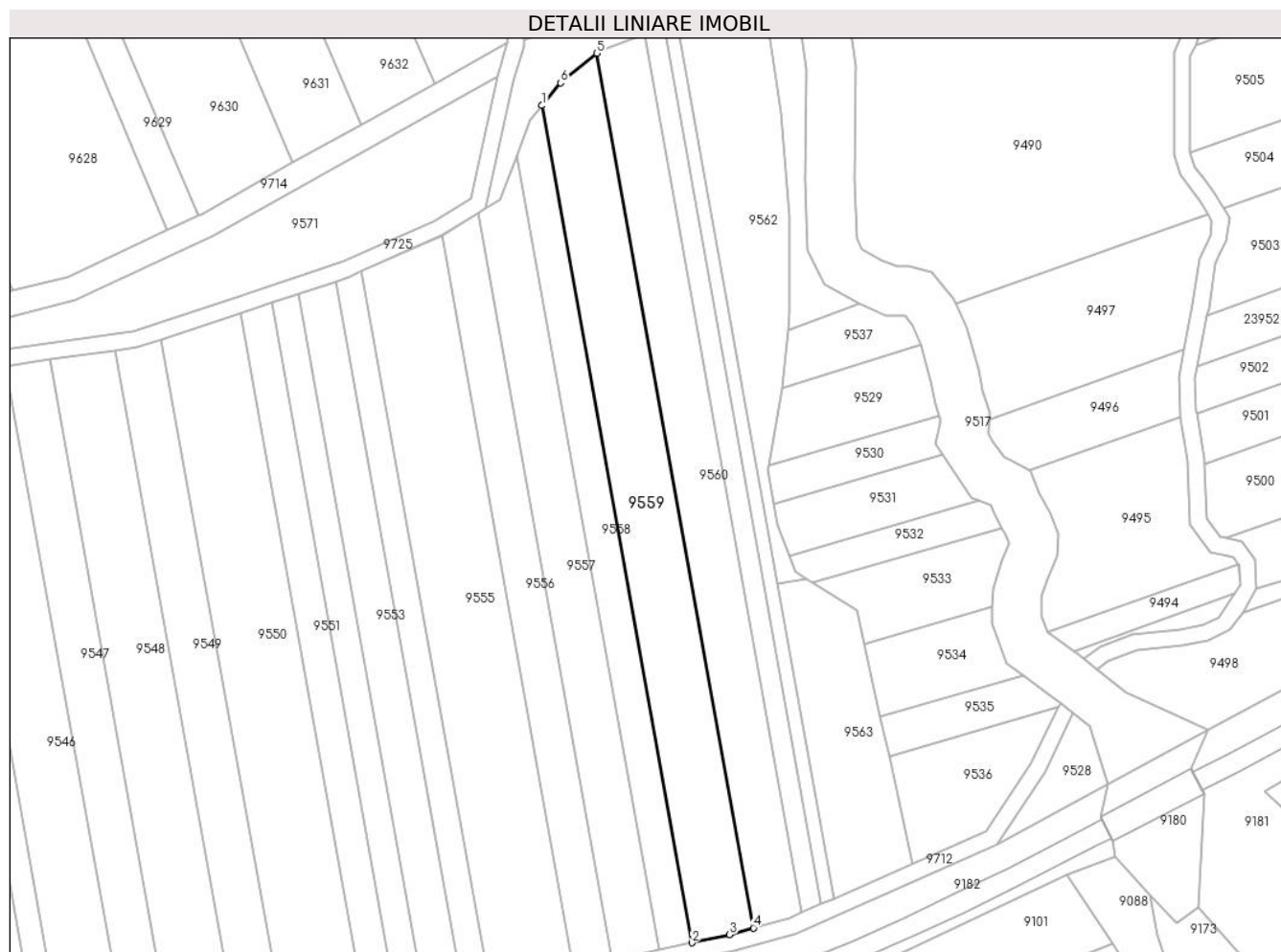
C. Partea III. SARCINI .

Inscrieri privind dezmembramintele dreptului de proprietate, drepturi reale de garanție și sarcini	Referințe
NU SUNT	

Teren

Nr cadastral	Suprafața (mp)*	Observații / Referințe
	3.300	

* Suprafața este determinată în planul de proiecție Stereo 70.



Date referitoare la teren

Crt	Categorie folosință	Intra vilan	Suprafața (mp)	Tarla	Parcelă	Nr. topo	Observații / Referințe
1	arabil	NU	3.300	47	1486/22	-	

Lungime Segmente

1) Valorile lungimilor segmentelor sunt obținute din proiecție în plan.

Punct început	X / Y	Punct sfârșit	X / Y	Lungime segment (** (m)
1	471.938,59 476.323,0	2	471.975,292 476.118,029	208.231
2	471.975,292 476.118,029	3	471.984,497 476.120,044	9.423
3	471.984,497 476.120,044	4	471.990,342 476.121,662	6.065
4	471.990,342 476.121,662	5	471.951,997 476.335,808	217.553
5	471.951,997 476.335,808	6	471.943,122 476.328,567	11.454

Punct început	X / Y	Punct sfârșit	X / Y	Lungime segment (** (m)
6	471.943,122 476.328,567	1	471.938,59 476.323,0	7.179

** Lungimile segmentelor sunt determinate în planul de proiecție Stereo 70 și sunt rotunjite la 1 milimetru.

*** Distanța dintre puncte este formată din segmente cumulate ce sunt mai mici decât valoarea 1 milimetru.

**DATE DESPRE IMOBILUL NR. 9560**

Oficiul de Cadastru și Publicitate Imobiliară SIBIU
Biroul de Cadastru și Publicitate Imobiliară Avrig

A. Partea I. Descrierea imobilului

TEREN Extravilan

Adresa: Jud. Sibiu

Nr. Crt	Nr cadastral Nr. topografic	Suprafața* (mp)	Observații / Referințe
A1		2.700	Sector cadastral:46 Teren neimprejmuit;

B. Partea II. Proprietari și acte

Inscrieri privitoare la dreptul de proprietate și alte drepturi reale	Referințe
/	
Act Administrativ nr. 973/15, din 15/06/2000 emis de CJPSDPAT SIBIU (titlu de proprietate);	
B1	A1
Intabulare, drept de PROPRIETATE, dobandit prin Reconstituire, cota actuala 1/1 1) LUPȘOR V LIVIU, lipsă CNP	

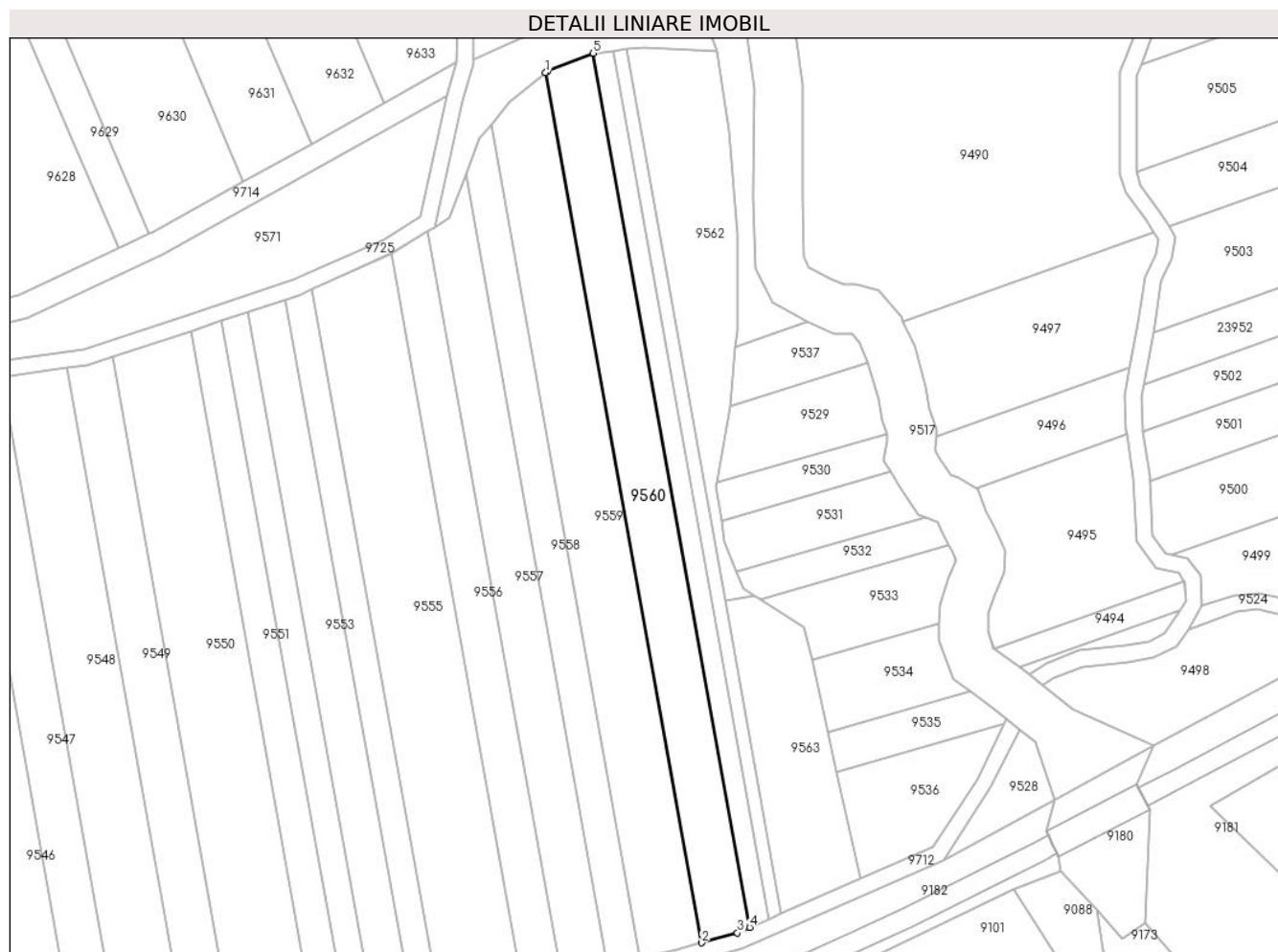
C. Partea III. SARCINI .

Inscrieri privind dezmembramintele dreptului de proprietate, drepturi reale de garanție și sarcini	Referințe
NU SUNT	

Teren

Nr cadastral	Suprafața (mp)*	Observații / Referințe
	2.700	

* Suprafața este determinată în planul de proiecție Stereo 70.



Date referitoare la teren

Crt	Categorie folosință	Intra vilan	Suprafața (mp)	Tarla	Parcelă	Nr. topo	Observații / Referințe
1	arabil	NU	2.700	47	1486/23	-	Nr. Parcelă 1486/27 greșit în TP

Lungime Segmente

1) Valorile lungimilor segmentelor sunt obținute din proiecție în plan.

Punct început	X / Y	Punct sfârșit	X / Y	Lungime segment (** (m)
1	471.951,997 476.335,808	2	471.990,342 476.121,662	217.553
2	471.990,342 476.121,662	3	471.999,186 476.124,11	9.177
3	471.999,186 476.124,11	4	472.002,23 476.125,444	3.323
4	472.002,23 476.125,444	5	471.963,719 476.340,516	218.493
5	471.963,719 476.340,516	6	471.952,512 476.336,229	11.998

Punct început	X / Y	Punct sfârșit	X / Y	Lungime segment (** (m)
6	471.952,512 476.336,229	1	471.951,997 476.335,808	0.666

** Lungimile segmentelor sunt determinate în planul de proiecție Stereo 70 și sunt rotunjite la 1 milimetru.

*** Distanța dintre puncte este formată din segmente cumulate ce sunt mai mici decât valoarea 1 milimetru.

**DATE DESPRE IMOBILUL NR. 9561**

Oficiul de Cadastru și Publicitate Imobiliară SIBIU
Biroul de Cadastru și Publicitate Imobiliară Avrig

A. Partea I. Descrierea imobilului

TEREN Extravilan

Adresa: Jud. Sibiu

Nr. Crt	Nr cadastral Nr. topografic	Suprafața* (mp)	Observații / Referințe
A1		1.100	Sector cadastral:46 Teren neimprejmuit;

B. Partea II. Proprietari și acte

Inscrieri privitoare la dreptul de proprietate și alte drepturi reale	Referințe
/	
Act Administrativ nr. 960/15, din 12/06/2000 emis de CJPSDPAT SIBIU (titlu de proprietate);	
B1	A1
Intabulare, drept de PROPRIETATE, dobandit prin Reconstituire, cota actuala 1/1 1) POPA VERSAVIA, lipsă CNP	

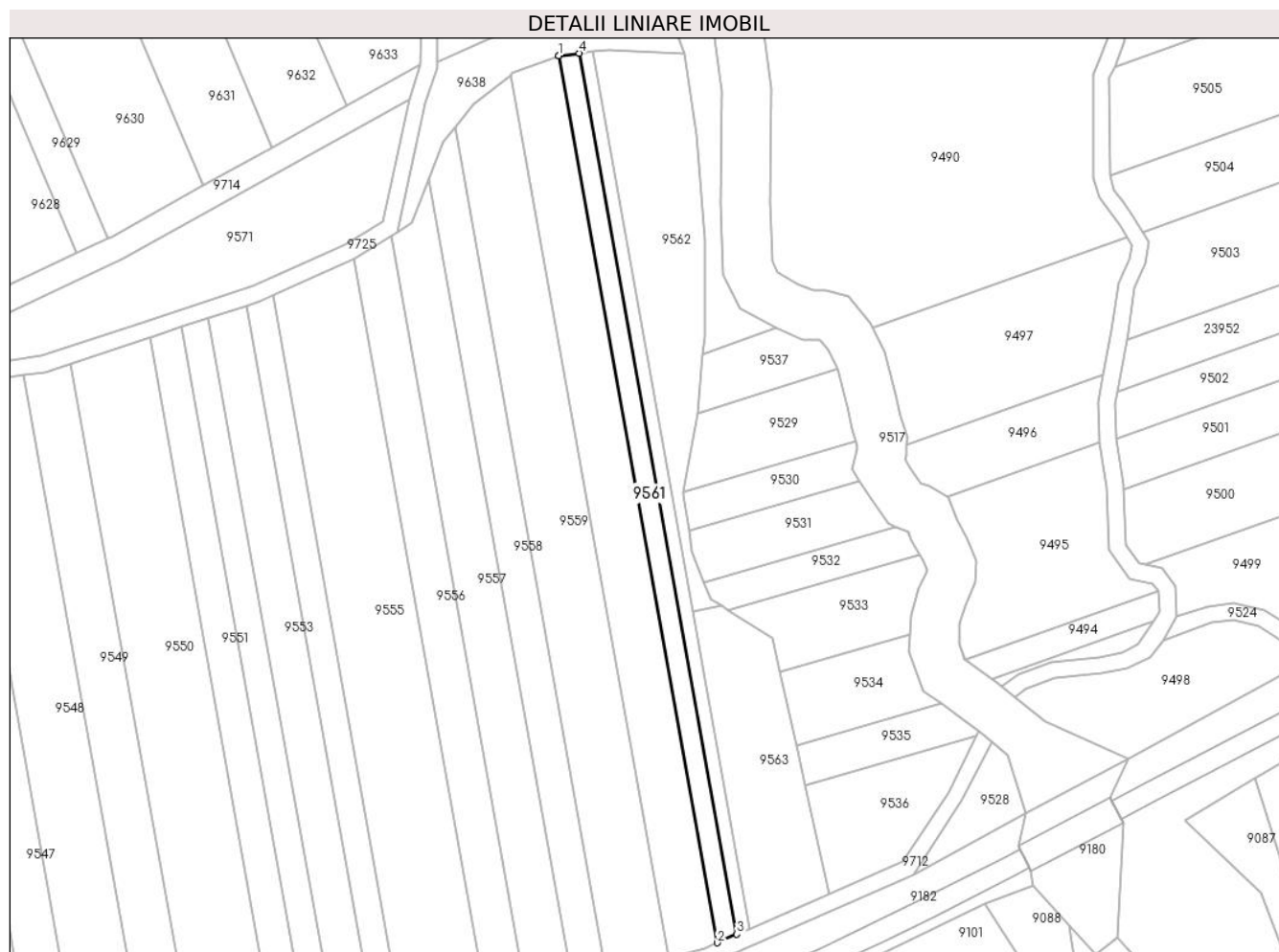
C. Partea III. SARCINI .

Inscrieri privind dezmembramintele dreptului de proprietate, drepturi reale de garanție și sarcini	Referințe
NU SUNT	

Teren

Nr cadastral	Suprafața (mp)*	Observații / Referințe
	1.100	

* Suprafața este determinată în planul de proiecție Stereo 70.



Date referitoare la teren

Crt	Categorie folosință	Intravilan	Suprafața (mp)	Tarla	Parcelă	Nr. topo	Observații / Referințe
1	arabil	NU	1.100	47	1486/24	-	

Lungime Segmente

1) Valorile lungimilor segmentelor sunt obținute din proiecție în plan.

Punct început	X / Y	Punct sfârșit	X / Y	Lungime segment (** (m)
1	471.963,719 476.340,516	2	472.002,23 476.125,444	218.493
2	472.002,23 476.125,444	3	472.006,989 476.127,53	5.197
3	472.006,989 476.127,53	4	471.968,748 476.341,098	216.964
4	471.968,748 476.341,098	5	471.963,798 476.340,547	4.981
5	471.963,798 476.340,547	1	471.963,719 476.340,516	0.085

**** Lungimile segmentelor sunt determinate în planul de proiecție Stereo 70 și sunt rotunjite la 1 milimetru.**

***** Distanța dintre puncte este formată din segmente cumulate ce sunt mai mici decât valoarea 1 milimetru.**

**DATE DESPRE IMOBILUL NR. 9562**

Oficiul de Cadastru și Publicitate Imobiliară SIBIU
Biroul de Cadastru și Publicitate Imobiliară Avrig

A. Partea I. Descrierea imobilului

TEREN Extravilan

Adresa: Jud. Sibiu

Nr. Crt	Nr cadastral Nr. topografic	Suprafața* (mp)	Observații / Referințe
A1		1.800	Sector cadastral:46 Teren neimprejmit;

B. Partea II. Proprietari și acte

Inscrieri privitoare la dreptul de proprietate și alte drepturi reale	Referințe
/	
Act Administrativ nr. 955/15, din 08/06/2000 emis de CJPSDPAT SIBIU (titlu de proprietate);	
B1	A1
Intabulare, drept de PROPRIETATE, dobandit prin Reconstituire, cota actuala 1/1	
1) VASU V VASILE, lipsă CNP	
2) VASU V VICTOR, lipsă CNP	
3) NAN V VIORICA, lipsă CNP	
4) VASU MARIA, lipsă CNP	

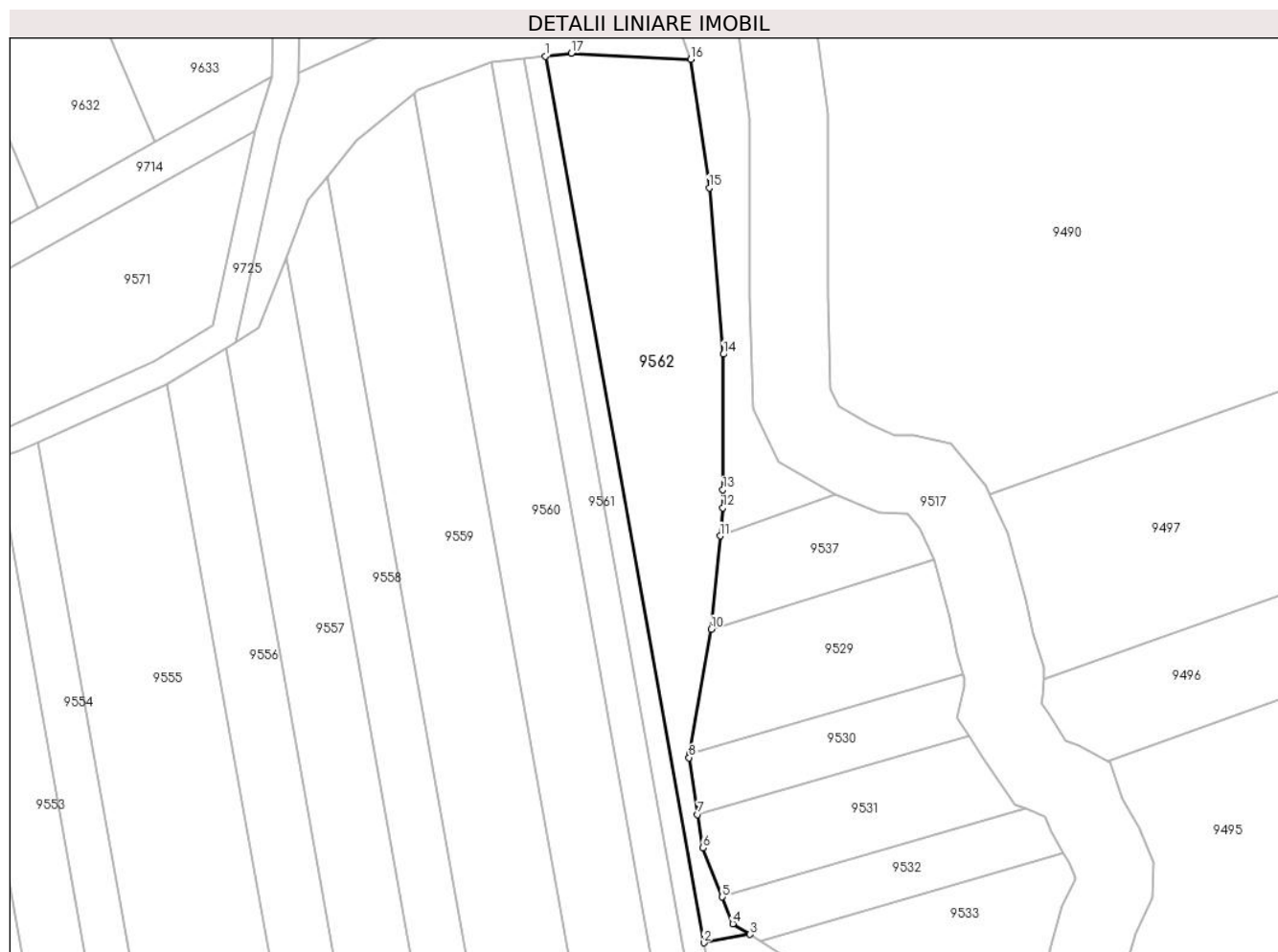
C. Partea III. SARCINI .

Inscrieri privind dezmembramintele dreptului de proprietate, drepturi reale de garanție și sarcini	Referințe
NU SUNT	

Teren

Nr cadastral	Suprafața (mp)*	Observații / Referințe
	1.800	

* Suprafața este determinată în planul de proiecție Stereo 70.



Date referitoare la teren

Crt	Categorie folosință	Intravilan	Suprafața (mp)	Tarla	Parcelă	Nr. topo	Observații / Referințe
1	arabil	NU	1.800	47	1486/25	-	

Lungime Segmente

1) Valorile lungimilor segmentelor sunt obținute din proiecție în plan.

Punct început	X / Y	Punct sfârșit	X / Y	Lungime segment (** (m)
1	471.971,969 476.341,456	2	471.996,251 476.205,846	137.767
2	471.996,251 476.205,846	3	472.003,329 476.207,114	7.19
3	472.003,329 476.207,114	4	472.000,688 476.208,752	3.107
4	472.000,688 476.208,752	5	471.999,062 476.212,863	4.421
5	471.999,062 476.212,863	6	471.996,098 476.220,351	8.053

Punct început	X / Y	Punct sfârșit	X / Y	Lungime segment (** (m)
6	471.996,098 476.220,351	7	471.995,31 476.225,458	5.167
7	471.995,31 476.225,458	8	471.993,968 476.234,15	8.795
8	471.993,968 476.234,15	9	471.994,083 476.234,808	0.668
9	471.994,083 476.234,808	10	471.997,395 476.253,795	19.274
10	471.997,395 476.253,795	11	471.998,748 476.268,078	14.347
11	471.998,748 476.268,078	12	471.999,155 476.272,379	4.32
12	471.999,155 476.272,379	13	471.999,163 476.275,15	2.771
13	471.999,163 476.275,15	14	471.999,228 476.295,851	20.701
14	471.999,228 476.295,851	15	471.997,067 476.321,32	25.561
15	471.997,067 476.321,32	16	471.994,255 476.340,965	19.846
16	471.994,255 476.340,965	17	471.975,959 476.341,9	18.32
17	471.975,959 476.341,9	1	471.971,969 476.341,456	4.014

** Lungimile segmentelor sunt determinate în planul de proiecție Stereo 70 și sunt rotunjite la 1 milimetru.

*** Distanța dintre puncte este formată din segmente cumulate ce sunt mai mici decât valoarea 1 milimetru.

**DATE DESPRE IMOBILUL NR. 9563**

Oficiul de Cadastru și Publicitate Imobiliară SIBIU
Biroul de Cadastru și Publicitate Imobiliară Avrig

A. Partea I. Descrierea imobilului

TEREN Extravilan

Adresa: Jud. Sibiu

Nr. Crt	Nr cadastral Nr. topografic	Suprafața* (mp)	Observații / Referințe
A1		1.400	Sector cadastral:46 Teren neimprejmuit;

B. Partea II. Proprietari și acte

Inscrieri privitoare la dreptul de proprietate și alte drepturi reale		Referințe
/		
Act Notarial nr. 26, din 07/02/2007 emis de NP POPA CORNELIA (certificat de mostenitor);		
B1	Intabulare, drept de PROPRIETATE, dobandit prin Succesiune, cota actuala 1/1 1) MOLDOVAN ȘTEFAN-TEODOR	A1

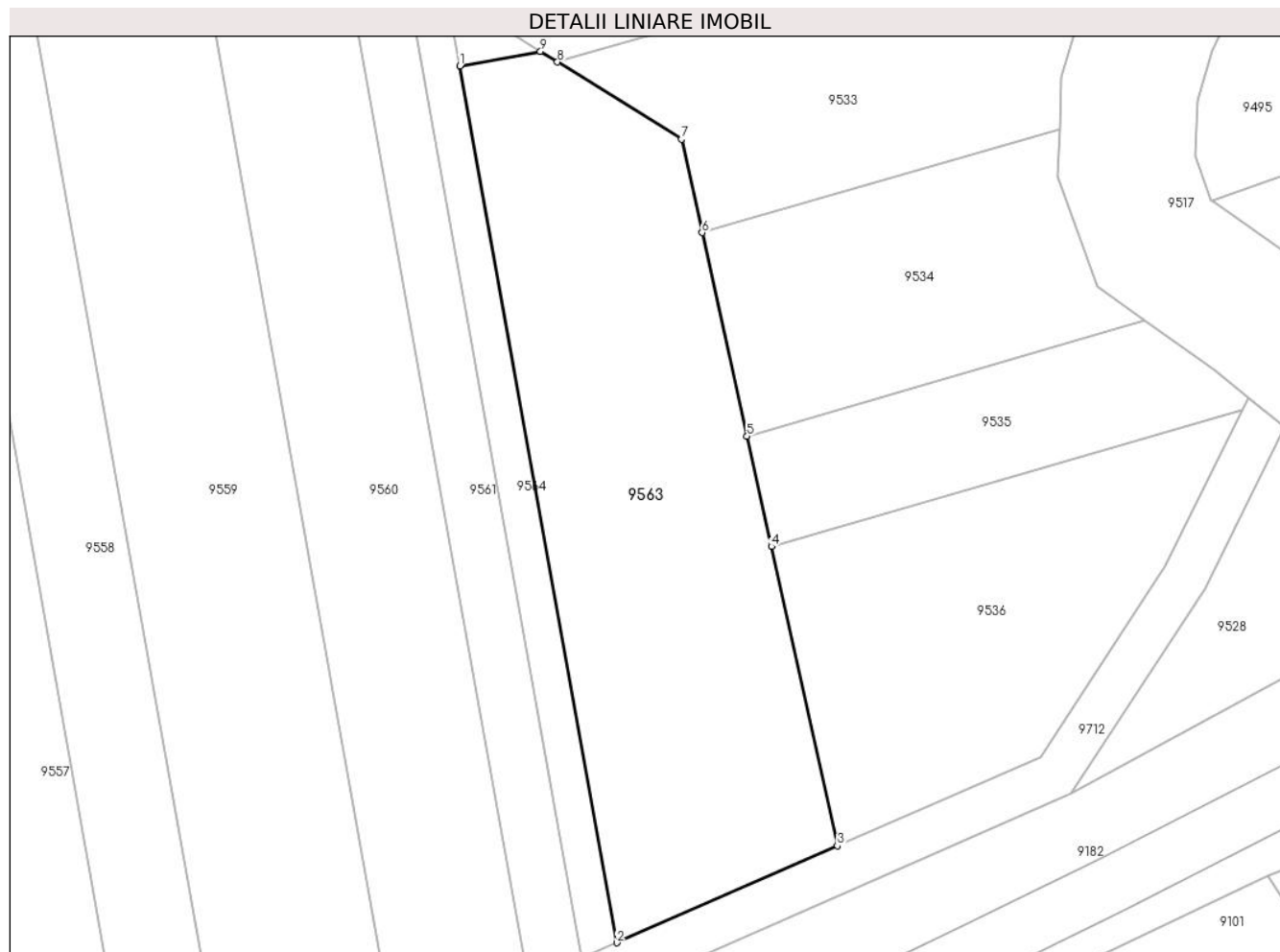
C. Partea III. SARCINI .

Inscrieri privind dezmembramintele dreptului de proprietate, drepturi reale de garanție și sarcini	Referințe
NU SUNT	

Teren

Nr cadastral	Suprafața (mp)*	Observații / Referințe
	1.400	

* Suprafața este determinată în planul de proiecție Stereo 70.



Date referitoare la teren

Crt	Categorie folosință	Intravilan	Suprafața (mp)	Tarla	Parcelă	Nr. topo	Observații / Referințe
1	arabil	NU	1.400	47	1486/26	-	

Lungime Segmente

1) Valorile lungimilor segmentelor sunt obținute din proiecție în plan.

Punct început	X / Y	Punct sfârșit	X / Y	Lungime segment (** (m)
1	471.996,251 476.205,846	2	472.010,036 476.128,866	78.205
2	472.010,036 476.128,866	3	472.029,428 476.137,366	21.173
3	472.029,428 476.137,366	4	472.023,618 476.163,662	26.931
4	472.023,618 476.163,662	5	472.021,484 476.173,318	9.889
5	472.021,484 476.173,318	6	472.017,53 476.191,213	18.327

Punct început	X / Y	Punct sfârșit	X / Y	Lungime segment (** (m)
6	472.017,53 476.191,213	7	472.015,716 476.199,423	8.408
7	472.015,716 476.199,423	8	472.004,821 476.206,187	12.824
8	472.004,821 476.206,187	9	472.003,329 476.207,114	1.757
9	472.003,329 476.207,114	1	471.996,251 476.205,846	7.19

** Lungimile segmentelor sunt determinate în planul de proiecție Stereo 70 și sunt rotunjite la 1 milimetru.

*** Distanța dintre puncte este formată din segmente cumulate ce sunt mai mici decât valoarea 1 milimetru.

**DATE DESPRE IMOBILUL NR. 9564**

Oficiul de Cadastru și Publicitate Imobiliară SIBIU
Biroul de Cadastru și Publicitate Imobiliară Avrig

A. Partea I. Descrierea imobilului

TEREN Extravilan

Adresa: Jud. Sibiu

Nr. Crt	Nr cadastral Nr. topografic	Suprafața* (mp)	Observații / Referințe
A1		700	Sector cadastral:46 Teren neimprejmuit;

B. Partea II. Proprietari și acte

Inscrieri privitoare la dreptul de proprietate și alte drepturi reale		Referințe
/		
Act Normativ nr. 7, din 13/03/1996 emis de Parlamentul României (art. 13 alin 15);		
B1	Inscrierea provizorie, drept de PROPRIETATE, dobandit prin Lege, cota actuala 1/1	A1
1) COMUNA ARPAȘU DE JOS, CIF:4270708, Proprietar Neidentificat		

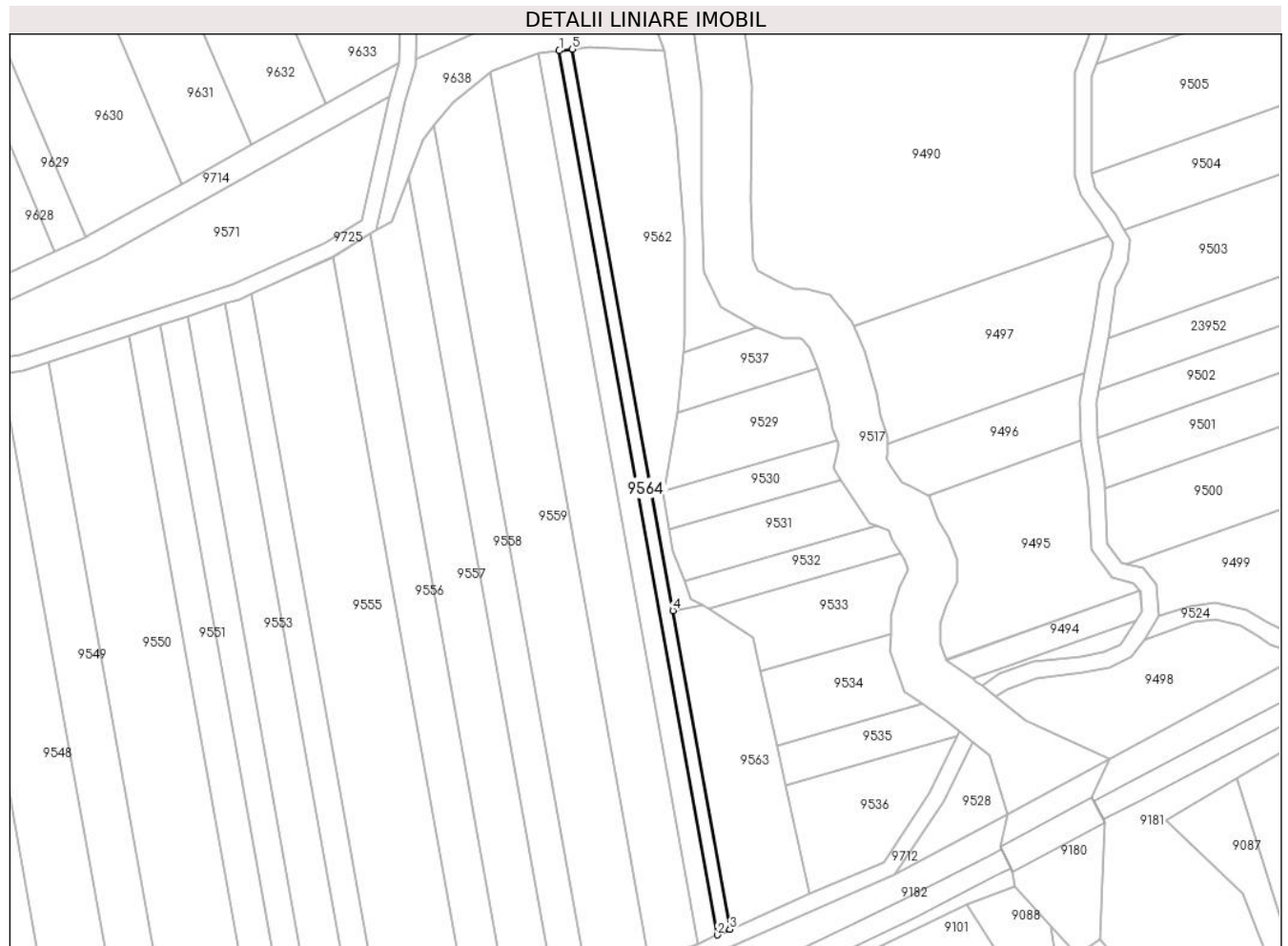
C. Partea III. SARCINI .

Inscrieri privind dezmembramintele dreptului de proprietate, drepturi reale de garanție și sarcini	Referințe
NU SUNT	

Teren

Nr cadastral	Suprafața (mp)*	Observații / Referințe
	700	

* Suprafața este determinată în planul de proiecție Stereo 70.



Date referitoare la teren

Crt	Categorie folosință	Intravilan	Suprafața (mp)	Tarla	Parcelă	Nr. topo	Observații / Referințe
1	arabil	NU	700	47	1486/27	-	

Lungime Segmente

1) Valorile lungimilor segmentelor sunt obținute din proiecție în plan.

Punct început	X / Y	Punct sfârșit	X / Y	Lungime segment (** (m)
1	471.968,748 476.341,098	2	472.006,989 476.127,53	216.964
2	472.006,989 476.127,53	3	472.010,036 476.128,866	3.326
3	472.010,036 476.128,866	4	471.996,251 476.205,846	78.205
4	471.996,251 476.205,846	5	471.971,969 476.341,456	137.767
5	471.971,969 476.341,456	1	471.968,748 476.341,098	3.241

**** Lungimile segmentelor sunt determinate în planul de proiecție Stereo 70 și sunt rotunjite la 1 milimetru.**

***** Distanța dintre puncte este formată din segmente cumulate ce sunt mai mici decât valoarea 1 milimetru.**

**DATE DESPRE IMOBILUL NR. 9565**

Oficiul de Cadastru și Publicitate Imobiliară SIBIU
Biroul de Cadastru și Publicitate Imobiliară Avrig

A. Partea I. Descrierea imobilului

TEREN Extravilan

Adresa: Jud. Sibiu

Nr. Crt	Nr cadastral Nr. topografic	Suprafața* (mp)	Observații / Referințe
A1		1.600	Sector cadastral:46 Teren neimprejmuit;

B. Partea II. Proprietari și acte

Inscrieri privitoare la dreptul de proprietate și alte drepturi reale		Referințe
/		
Act Notarial nr. 109, din 06/03/2003 emis de NP SALOMIE IOAN CRISTIAN (contract de intretinere);		
B1	Intabulare, drept de PROPRIETATE, dobandit prin Conventie, cota actuala 1/4 1) VASU EUFROSINA., lipsă CNP 2) VASU GHEORGHE, lipsă CNP	A1
Act Notarial nr. 7, din 06/03/2003 emis de NP SALOMIE IOAN CRISTIAN (certificat de mostenitor);		
B2	Intabulare, drept de PROPRIETATE, dobandit prin Succesiune, cota actuala 3/4 1) VASU EUFROSINA	A1

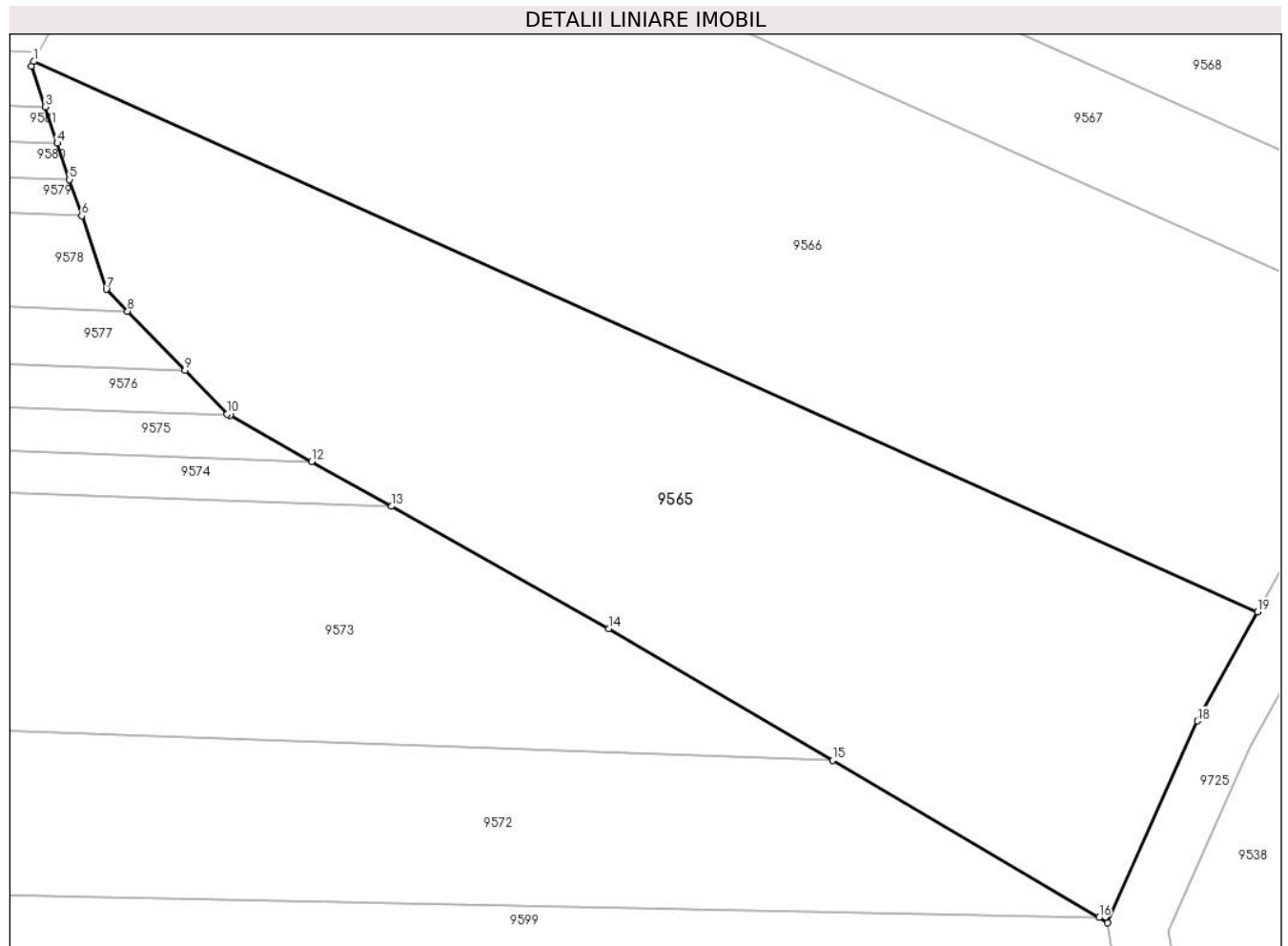
C. Partea III. SARCINI

Inscrieri privind dezmembramintele dreptului de proprietate, drepturi reale de garanție și sarcini		Referințe
/		
Act Notarial nr. 109, din 06/03/2003 emis de NP SALOMIE IOAN CRISTIAN (contract de intretinere);		
C1	Intabulare, drept de UZUFRACT VIAGER, dobandit prin Conventie, cota actuala 1/4, cota initiala 1/4 1) MANDAN MARIA	A1

Teren

Nr cadastral	Suprafața (mp)*	Observații / Referințe
	1.600	

* Suprafața este determinată în planul de proiecție Stereo 70.



Date referitoare la teren

Crt	Categorie folosință	Intra vilan	Suprafața (mp)	Tarla	Parcelă	Nr. topo	Observații / Referințe
1	faneata	NU	1.600	47	1488/1	-	

Lungime Segmente

1) Valorile lungimilor segmentelor sunt obținute din proiecție în plan.

Punct început	X / Y	Punct sfârșit	X / Y	Lungime segment (** (m)
1	471.648,013 476.232,238	2	471.647,849 476.231,93	0.349
2	471.647,849 476.231,93	3	471.648,783 476.229,151	2.932
3	471.648,783 476.229,151	4	471.649,618 476.226,663	2.624
4	471.649,618 476.226,663	5	471.650,451 476.224,182	2.617
5	471.650,451 476.224,182	6	471.651,282 476.221,707	2.611

Punct început	X / Y	Punct sfârșit	X / Y	Lungime segment (** (m)
6	471.651,282 476.221,707	7	471.652,964 476.216,699	5.283
7	471.652,964 476.216,699	8	471.654,412 476.215,209	2.078
8	471.654,412 476.215,209	9	471.658,345 476.211,162	5.643
9	471.658,345 476.211,162	10	471.661,227 476.208,197	4.135
10	471.661,227 476.208,197	11	471.661,434 476.208,081	0.237
11	471.661,434 476.208,081	12	471.666,995 476.204,954	6.38
12	471.666,995 476.204,954	13	471.672,452 476.201,885	6.261
13	471.672,452 476.201,885	14	471.687,308 476.193,532	17.043
14	471.687,308 476.193,532	15	471.702,562 476.184,553	17.701
15	471.702,562 476.184,553	16	471.720,776 476.173,83	21.136
16	471.720,776 476.173,83	17	471.721,35 476.173,493	0.665
17	471.721,35 476.173,493	18	471.727,49 476.187,243	15.058
18	471.727,49 476.187,243	19	471.731,61 476.194,69	8.511
19	471.731,61 476.194,69	1	471.648,013 476.232,238	91.641

** Lungimile segmentelor sunt determinate în planul de proiecție Stereo 70 și sunt rotunjite la 1 milimetru.

*** Distanța dintre puncte este formată din segmente cumulate ce sunt mai mici decât valoarea 1 milimetru.

**DATE DESPRE IMOBILUL NR. 9566**

Oficiul de Cadastru și Publicitate Imobiliară SIBIU
Biroul de Cadastru și Publicitate Imobiliară Avrig

A. Partea I. Descrierea imobilului

TEREN Extravilan

Adresa: Jud. Sibiu

Nr. Crt	Nr cadastral Nr. topografic	Suprafața* (mp)	Observații / Referințe
A1		2.000	Sector cadastral:46 Teren neimprejmuit;

B. Partea II. Proprietari și acte

Inscrieri privitoare la dreptul de proprietate și alte drepturi reale		Referințe
/		
Act Administrativ nr. 1175/15, din 30/09/2002 emis de CJPSDPAT SIBIU (titlu de proprietate);		
B1	Intabulare, drept de PROPRIETATE, dobandit prin Reconstituire, cota actuala 1/1	A1
	1) VASU VASILE-OCTAVIAN, lipsă CNP	
	2) VASU NICOLAE, lipsă CNP	

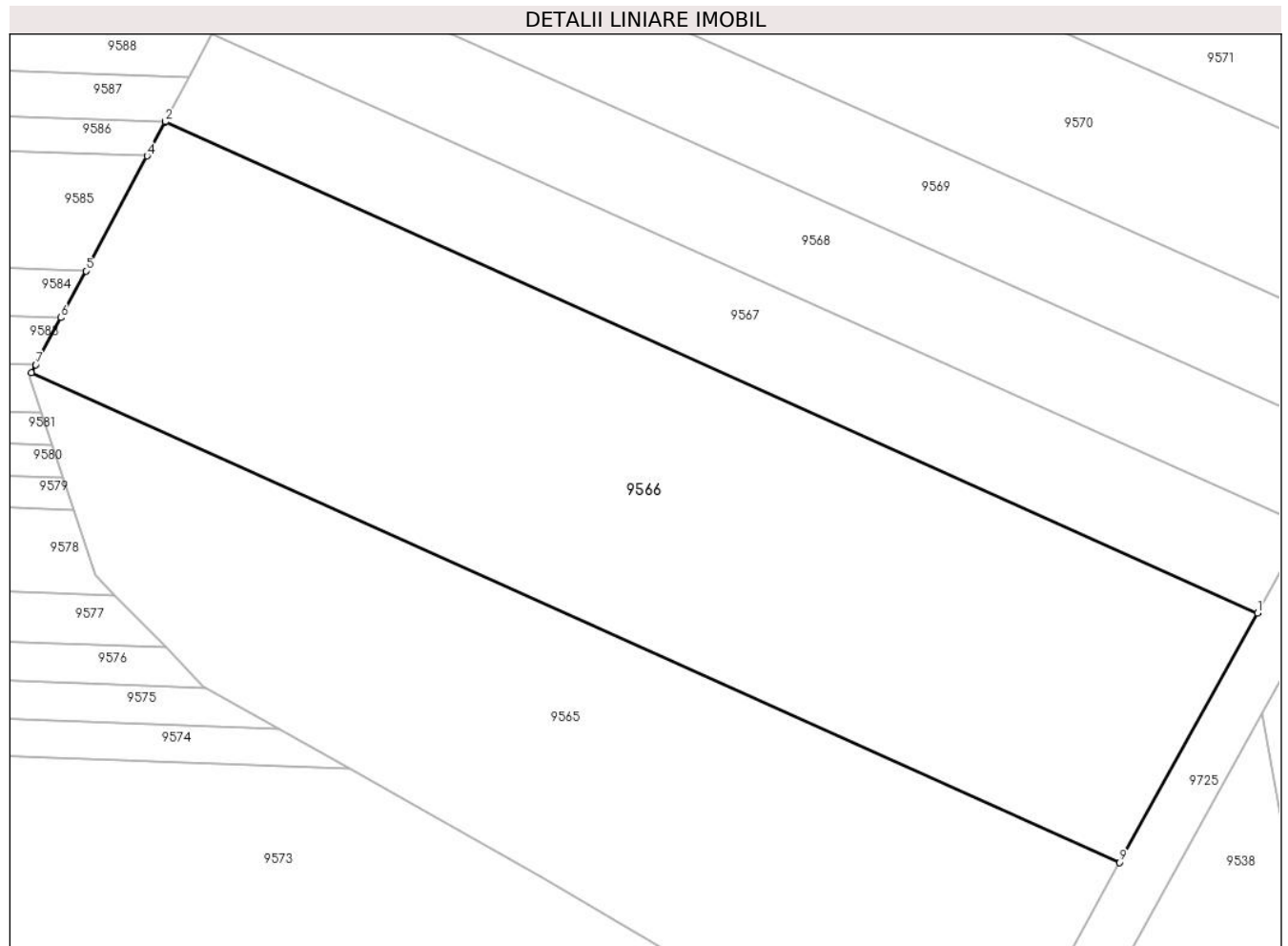
C. Partea III. SARCINI .

Inscrieri privind dezmembramintele dreptului de proprietate, drepturi reale de garanție și sarcini	Referințe
NU SUNT	

Teren

Nr cadastral	Suprafața (mp)*	Observații / Referințe
	2.000	

* Suprafața este determinată în planul de proiecție Stereo 70.



Date referitoare la teren

Crt	Categorie folosință	Intravilan	Suprafața (mp)	Tarla	Parcelă	Nr. topo	Observații / Referințe
1	faneata	NU	2.000	47	1488/2	-	

Lungime Segmente

1) Valorile lungimilor segmentelor sunt obținute din proiecție în plan.

Punct început	X / Y	Punct sfârșit	X / Y	Lungime segment (** (m)
1	471.742,191 476.213,819	2	471.658,291 476.251,503	91.974
2	471.658,291 476.251,503	3	471.658,275 476.251,473	0.034
3	471.658,275 476.251,473	4	471.656,89 476.248,878	2.941
4	471.656,89 476.248,878	5	471.652,19 476.240,066	9.987
5	471.652,19 476.240,066	6	471.650,276 476.236,479	4.065

Punct început	X / Y	Punct sfârşit	X / Y	Lungime segment (** (m)
6	471.650,276 476.236,479	7	471.648,348 476.232,864	4.097
7	471.648,348 476.232,864	8	471.648,013 476.232,238	0.71
8	471.648,013 476.232,238	9	471.731,61 476.194,69	91.641
9	471.731,61 476.194,69	1	471.742,191 476.213,819	21.86

** Lungimile segmentelor sunt determinate în planul de proiecție Stereo 70 și sunt rotunjite la 1 milimetru.

*** Distanța dintre puncte este formată din segmente cumulate ce sunt mai mici decât valoarea 1 milimetru.

**DATE DESPRE IMOBILUL NR. 9567**

Oficiul de Cadastru și Publicitate Imobiliară SIBIU
Biroul de Cadastru și Publicitate Imobiliară Avrig

A. Partea I. Descrierea imobilului

TEREN Extravilan

Adresa: Jud. Sibiu

Nr. Crt	Nr cadastral Nr. topografic	Suprafața* (mp)	Observații / Referințe
A1		700	Sector cadastral:46 Teren neimprejmuit;

B. Partea II. Proprietari și acte

Inscrieri privitoare la dreptul de proprietate și alte drepturi reale		Referințe
/		
Act Notarial nr. 26, din 13/11/2008 emis de NP TOMA IONELA-LAURA (certificat de mostenitor);		
B1	Intabulare, drept de PROPRIETATE, dobandit prin Succesiune, cota actuala 1/1 1) PAVEL MARIA, lipsă CNP	A1

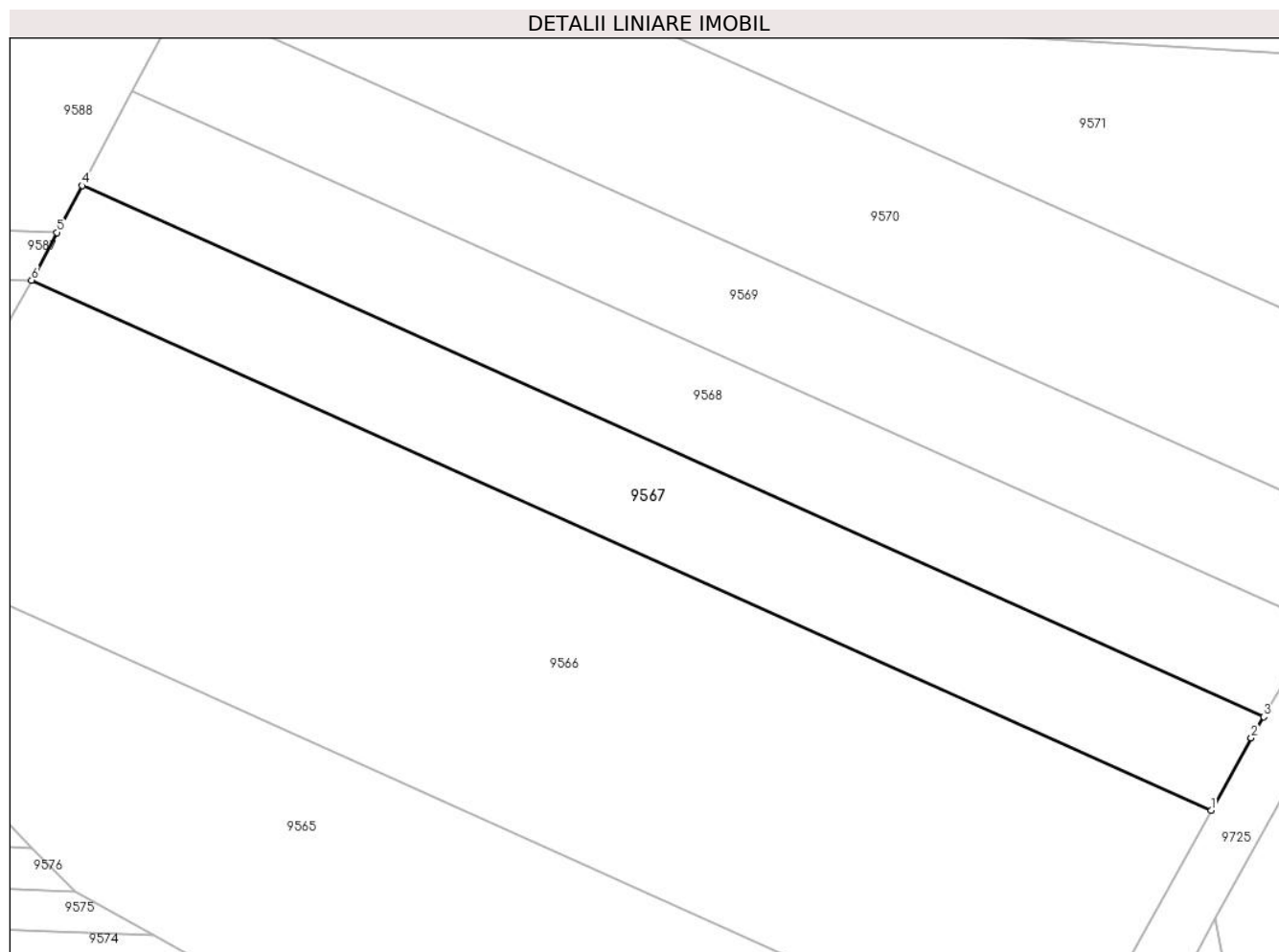
C. Partea III. SARCINI .

Inscrieri privind dezmembramintele dreptului de proprietate, drepturi reale de garanție și sarcini	Referințe
NU SUNT	

Teren

Nr cadastral	Suprafața (mp)*	Observații / Referințe
	700	

* Suprafața este determinată în planul de proiecție Stereo 70.



Date referitoare la teren

Crt	Categorie folosință	Intravilan	Suprafața (mp)	Tarla	Parcelă	Nr. topo	Observații / Referințe
1	faneata	NU	700	47	1488/3	-	Nr. Parcelă 1488/2 greșit în TP

Lungime Segmente

1) Valorile lungimilor segmentelor sunt obținute din proiecție în plan.

Punct început	X / Y	Punct sfârșit	X / Y	Lungime segment (** (m)
1	471.742,191 476.213,819	2	471.745,044 476.218,978	5.895
2	471.745,044 476.218,978	3	471.745,928 476.220,478	1.742
3	471.745,928 476.220,478	4	471.661,879 476.258,229	92.138
4	471.661,879 476.258,229	5	471.660,101 476.254,895	3.778
5	471.660,101 476.254,895	6	471.658,291 476.251,503	3.845

Punct început	X / Y	Punct sfârșit	X / Y	Lungime segment (** (m)
6	471.658,291 476.251,503	1	471.742,191 476.213,819	91.974

** Lungimile segmentelor sunt determinate în planul de proiecție Stereo 70 și sunt rotunjite la 1 milimetru.

*** Distanța dintre puncte este formată din segmente cumulate ce sunt mai mici decât valoarea 1 milimetru.

**DATE DESPRE IMOBILUL NR. 9568**

Oficiul de Cadastru și Publicitate Imobiliară SIBIU
Biroul de Cadastru și Publicitate Imobiliară Avrig

A. Partea I. Descrierea imobilului

TEREN Extravilan

Adresa: Jud. Sibiu

Nr. Crt	Nr cadastral Nr. topografic	Suprafața* (mp)	Observații / Referințe
A1		700	Sector cadastral:46 Teren neimprejmuit;

B. Partea II. Proprietari și acte

Inscrieri privitoare la dreptul de proprietate și alte drepturi reale	Referințe
/	
Act Administrativ nr. 995/15, din 28/08/2000 emis de CJPSDPAT SIBIU (titlu de proprietate);	
B1	A1
Intabulare, drept de PROPRIETATE, dobandit prin Reconstituire, cota actuala 1/1 1) MANDAN AUREL , lipsă CNP	

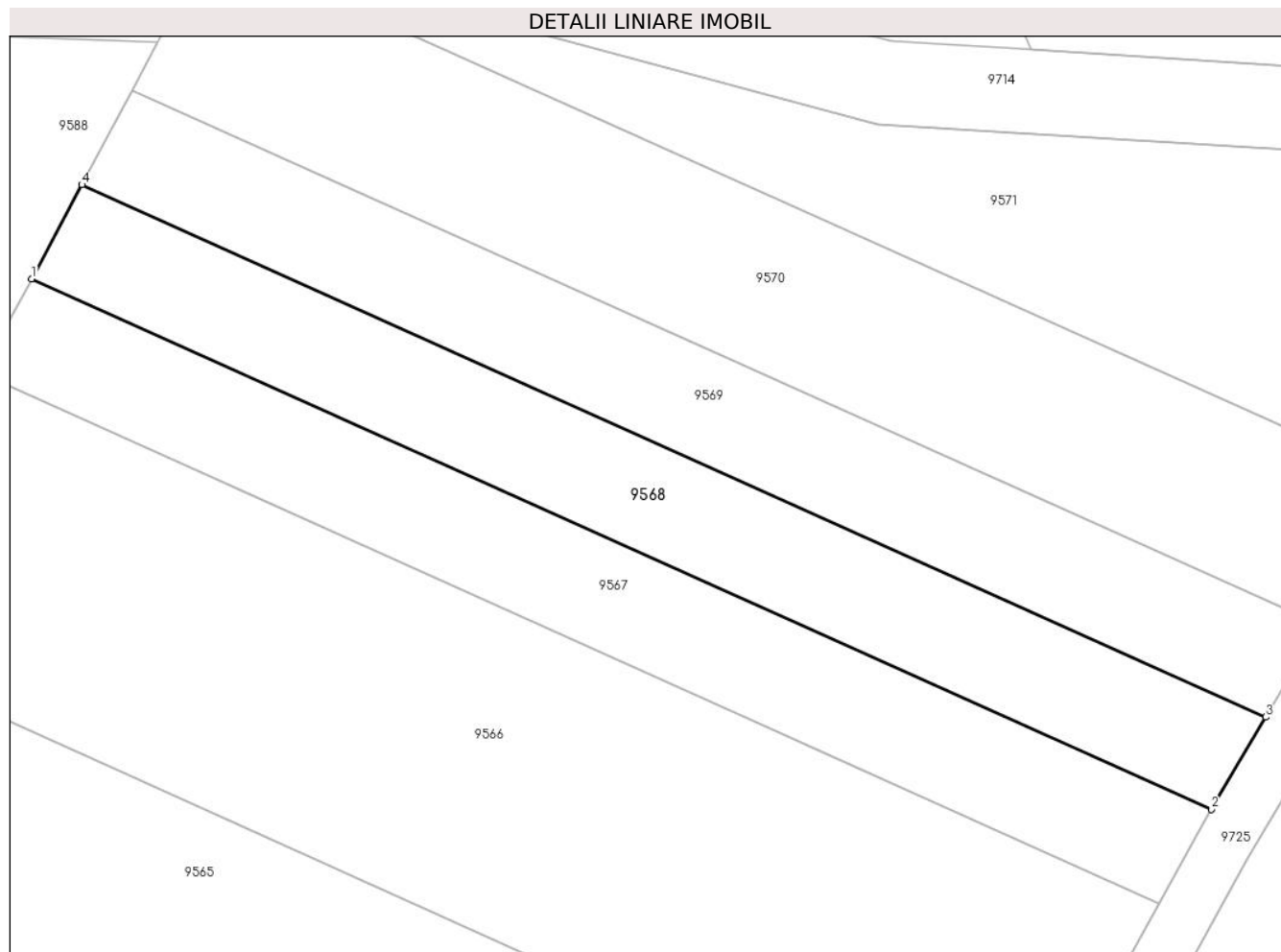
C. Partea III. SARCINI .

Inscrieri privind dezmembramintele dreptului de proprietate, drepturi reale de garanție și sarcini	Referințe
NU SUNT	

Teren

Nr cadastral	Suprafața (mp)*	Observații / Referințe
	700	

* Suprafața este determinată în planul de proiecție Stereo 70.



Date referitoare la teren

Crt	Categorie folosință	Intra vilan	Suprafața (mp)	Tarla	Parcelă	Nr. topo	Observații / Referințe
1	faneata	NU	700	47	1488/4	-	

Lungime Segmente

1) Valorile lungimilor segmentelor sunt obținute din proiecție în plan.

Punct început	X / Y	Punct sfârșit	X / Y	Lungime segment (** (m)
1	471.661,879 476.258,229	2	471.745,928 476.220,478	92.138
2	471.745,928 476.220,478	3	471.749,802 476.227,052	7.63
3	471.749,802 476.227,052	4	471.665,457 476.264,936	92.462
4	471.665,457 476.264,936	1	471.661,879 476.258,229	7.602

** Lungimile segmentelor sunt determinate în planul de proiecție Stereo 70 și sunt rotunjite la 1 milimetru.

***** Distanţa dintre puncte este formată din segmente cumulate ce sunt mai mici decât valoarea 1 milimetru.**

**DATE DESPRE IMOBILUL NR. 9569**

Oficiul de Cadastru și Publicitate Imobiliară SIBIU
Biroul de Cadastru și Publicitate Imobiliară Avrig

A. Partea I. Descrierea imobilului

TEREN Extravilan

Adresa: Jud. Sibiu

Nr. Crt	Nr cadastral Nr. topografic	Suprafața* (mp)	Observații / Referințe
A1		700	Sector cadastral:46 Teren neimprejmut;

B. Partea II. Proprietari și acte

Inscrieri privitoare la dreptul de proprietate și alte drepturi reale		Referințe
/		
Act Notarial nr. 148, din 13/09/2016 emis de NP POPA CORNELIA (certificat de mostenitor);		
B1	Intabulare, drept de PROPRIETATE, dobandit prin Succesiune, cota actuala 1/3 1) CHIRILĂ EUFROSINA	A1
B2	Intabulare, drept de PROPRIETATE, dobandit prin Succesiune, cota actuala 1/3 1) GRAMA ROMUL GHEORGHE	A1
B3	Intabulare, drept de PROPRIETATE, dobandit prin Succesiune, cota actuala 1/3 1) MOLDOVAN MARIANA-ANA	A1

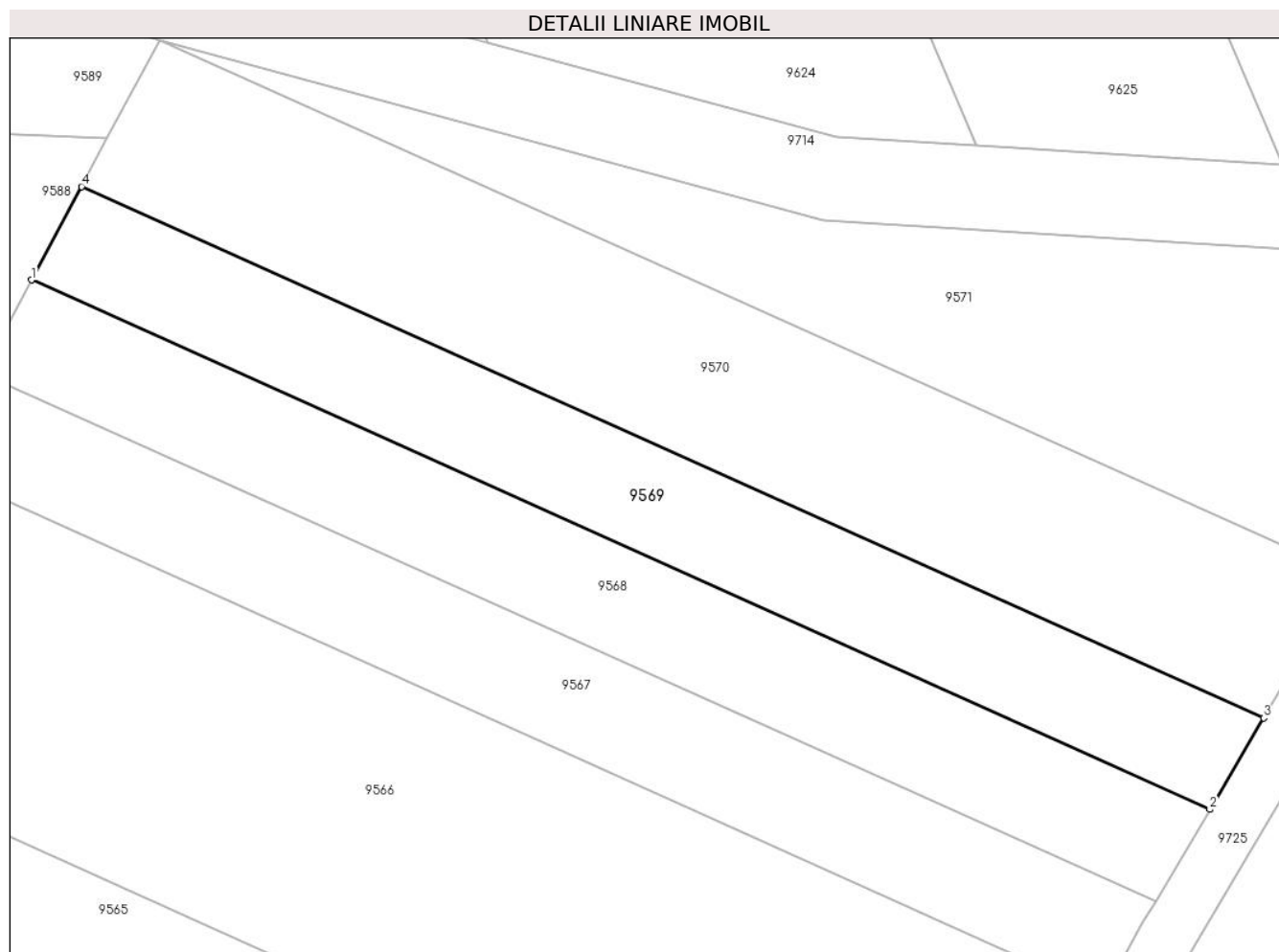
C. Partea III. SARCINI .

Inscrieri privind dezmembramintele dreptului de proprietate, drepturi reale de garanție și sarcini	Referințe
NU SUNT	

Teren

Nr cadastral	Suprafața (mp)*	Observații / Referințe
	700	

* Suprafața este determinată în planul de proiecție Stereo 70.



Date referitoare la teren

Crt	Categorie folosință	Intra vilan	Suprafața (mp)	Tarla	Parcelă	Nr. topo	Observații / Referințe
1	faneata	NU	700	47	1488/5	-	

Lungime Segmente

1) Valorile lungimilor segmentelor sunt obținute din proiecție în plan.

Punct început	X / Y	Punct sfârșit	X / Y	Lungime segment (** (m)
1	471.665,457 476.264,936	2	471.749,802 476.227,052	92.462
2	471.749,802 476.227,052	3	471.753,662 476.233,603	7.604
3	471.753,662 476.233,603	4	471.669,023 476.271,619	92.785
4	471.669,023 476.271,619	1	471.665,457 476.264,936	7.575

** Lungimile segmentelor sunt determinate în planul de proiecție Stereo 70 și sunt rotunjite la 1 milimetru.

***** Distanţa dintre puncte este formată din segmente cumulate ce sunt mai mici decât valoarea 1 milimetru.**

**DATE DESPRE IMOBILUL NR. 9570**

Oficiul de Cadastru și Publicitate Imobiliară SIBIU
Biroul de Cadastru și Publicitate Imobiliară Avrig

A. Partea I. Descrierea imobilului

TEREN Extravilan

Adresa: Jud. Sibiu

Nr. Crt	Nr cadastral Nr. topografic	Suprafața* (mp)	Observații / Referințe
A1		1.100	Sector cadastral:46 Teren neimprejmuit;

B. Partea II. Proprietari și acte

Inscrieri privitoare la dreptul de proprietate și alte drepturi reale		Referințe
/		
Act Notarial nr. 85, din 23/05/2014 emis de NP POPA CORNELIA (certificat de mostenitor);		
B1	Intabulare, drept de PROPRIETATE, dobandit prin Succesiune, cota actuala 1/2 1) CĂLȚEA LIVIA	A1
B2	Intabulare, drept de PROPRIETATE, dobandit prin Succesiune, cota actuala 1/2 1) CĂLȚEA IOAN	A1

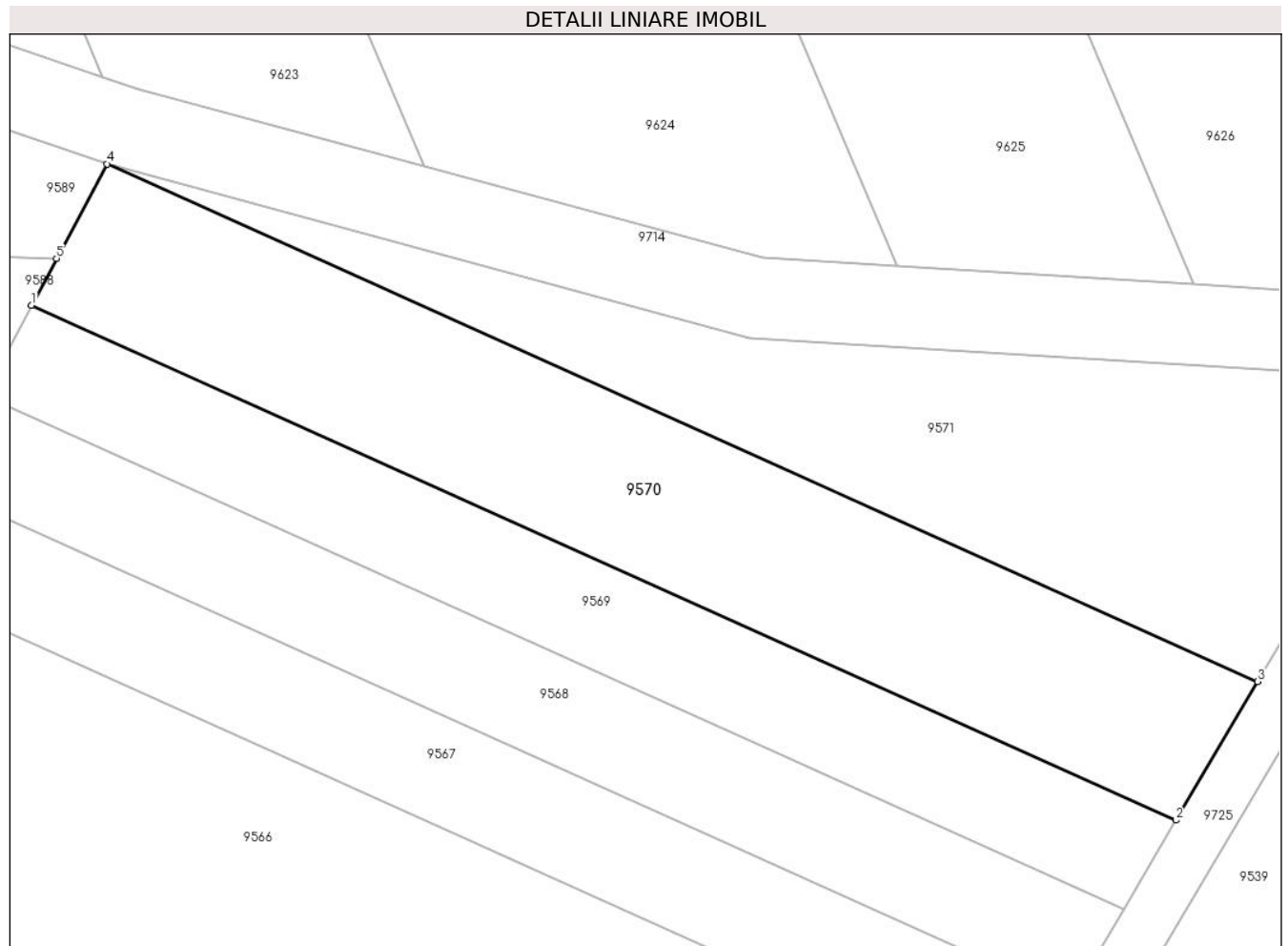
C. Partea III. SARCINI .

Inscrieri privind dezmembramintele dreptului de proprietate, drepturi reale de garanție și sarcini	Referințe
NU SUNT	

Teren

Nr cadastral	Suprafața (mp)*	Observații / Referințe
	1.100	

* Suprafața este determinată în planul de proiecție Stereo 70.



Date referitoare la teren

Crt	Categorie folosință	Intra vilan	Suprafața (mp)	Tarla	Parcelă	Nr. topo	Observații / Referințe
1	faneata	NU	1.100	47	1488/6	-	

Lungime Segmente

1) Valorile lungimilor segmentelor sunt obținute din proiecție în plan.

Punct început	X / Y	Punct sfârșit	X / Y	Lungime segment (** (m)
1	471.669,023 476.271,619	2	471.753,662 476.233,603	92.785
2	471.753,662 476.233,603	3	471.759,701 476.243,852	11.895
3	471.759,701 476.243,852	4	471.674,601 476.282,075	93.291
4	471.674,601 476.282,075	5	471.670,875 476.275,092	7.915
5	471.670,875 476.275,092	1	471.669,023 476.271,619	3.936

**** Lungimile segmentelor sunt determinate în planul de proiecție Stereo 70 și sunt rotunjite la 1 milimetru.**

***** Distanța dintre puncte este formată din segmente cumulate ce sunt mai mici decât valoarea 1 milimetru.**

**DATE DESPRE IMOBILUL NR. 9571**

Oficiul de Cadastru și Publicitate Imobiliară SIBIU
Biroul de Cadastru și Publicitate Imobiliară Avrig

A. Partea I. Descrierea imobilului

TEREN Extravilan

Adresa: Jud. Sibiu

Nr. Crt	Nr cadastral Nr. topografic	Suprafața* (mp)	Observații / Referințe
A1		3.400	Sector cadastral:46 Teren neimprejmuit;

B. Partea II. Proprietari și acte

Inscrieri privitoare la dreptul de proprietate și alte drepturi reale		Referințe
/		
Act Normativ nr. 7, din 13/03/1996 emis de Parlamentul României (art. 13 alin 15);		
B1	Inscrierea provizorie, drept de PROPRIETATE, dobandit prin Lege, cota actuala 1/1	A1
1) COMUNA ARPAȘU DE JOS, CIF:4270708, Proprietar Neidentificat		

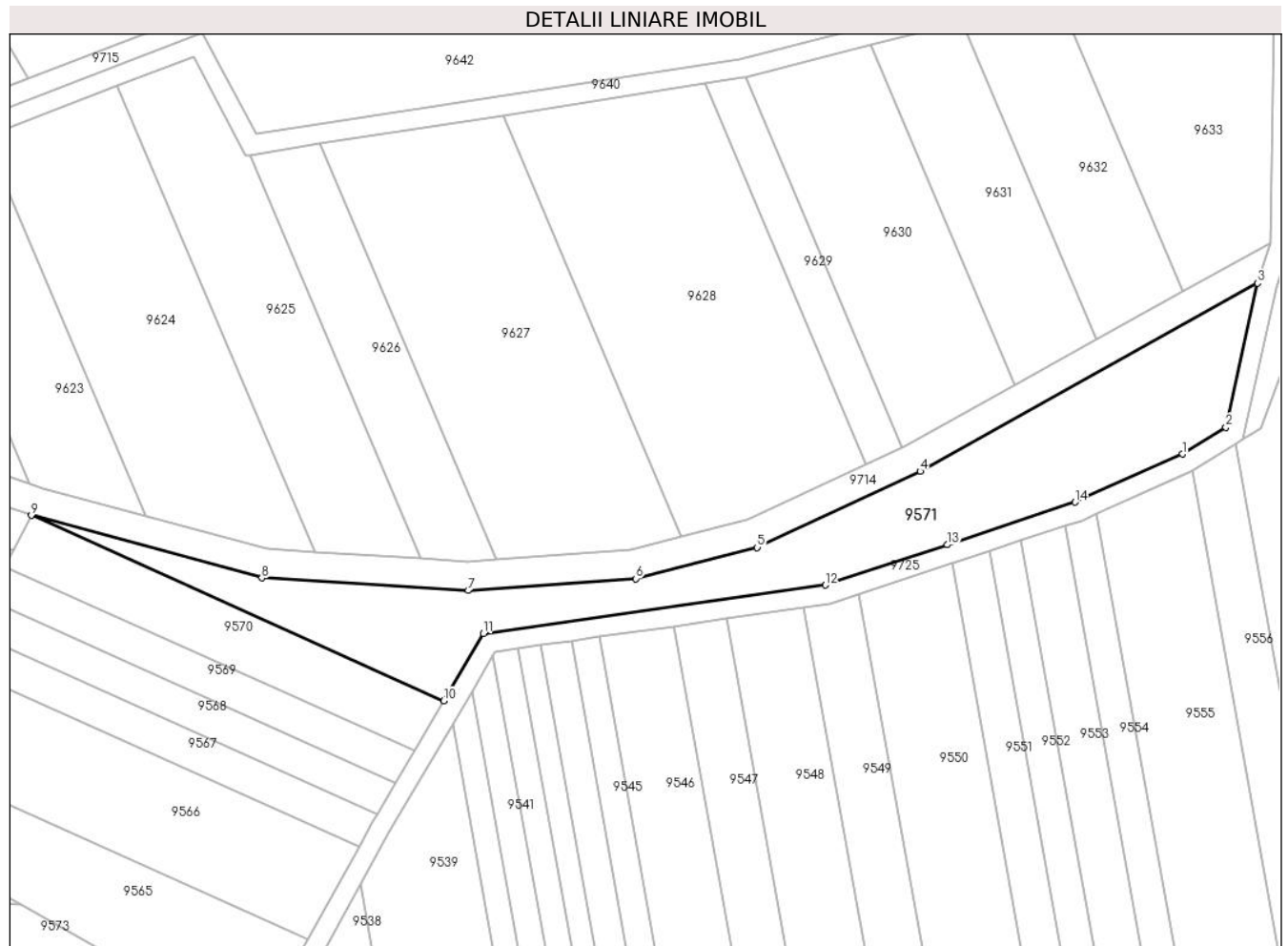
C. Partea III. SARCINI .

Inscrieri privind dezmembramintele dreptului de proprietate, drepturi reale de garanție și sarcini	Referințe
NU SUNT	

Teren

Nr cadastral	Suprafața (mp)*	Observații / Referințe
	3.400	

* Suprafața este determinată în planul de proiecție Stereo 70.



Date referitoare la teren

Crt	Categorie folosință	Intravilan	Suprafața (mp)	Tarla	Parcelă	Nr. topo	Observații / Referințe
1	arabil	NU	3.400	47	1488/7	-	

Lungime Segmente

1) Valorile lungimilor segmentelor sunt obținute din proiecție în plan.

Punct început	X / Y	Punct sfârșit	X / Y	Lungime segment (** (m)
1	471.912,089 476.294,729	2	471.921,05 476.300,233	10.516
2	471.921,05 476.300,233	3	471.927,577 476.329,948	30.424
3	471.927,577 476.329,948	4	471.857,935 476.291,168	79.711
4	471.857,935 476.291,168	5	471.824,359 476.275,466	37.066
5	471.824,359 476.275,466	6	471.799,299 476.269,062	25.866

Punct început	X / Y	Punct sfârșit	X / Y	Lungime segment (** (m)
6	471.799,299 476.269,062	7	471.764,712 476.266,591	34.675
7	471.764,712 476.266,591	8	471.722,117 476.269,188	42.674
8	471.722,117 476.269,188	9	471.674,601 476.282,075	49.233
9	471.674,601 476.282,075	10	471.759,701 476.243,852	93.291
10	471.759,701 476.243,852	11	471.767,875 476.257,722	16.1
11	471.767,875 476.257,722	12	471.838,395 476.267,703	71.223
12	471.838,395 476.267,703	13	471.863,556 476.276,028	26.503
13	471.863,556 476.276,028	14	471.889,872 476.284,803	27.74
14	471.889,872 476.284,803	1	471.912,089 476.294,729	24.333

** Lungimile segmentelor sunt determinate în planul de proiecție Stereo 70 și sunt rotunjite la 1 milimetru.

*** Distanța dintre puncte este formată din segmente cumulate ce sunt mai mici decât valoarea 1 milimetru.

**DATE DESPRE IMOBILUL NR. 9572**

Oficiul de Cadastru și Publicitate Imobiliară SIBIU
Biroul de Cadastru și Publicitate Imobiliară Avrig

A. Partea I. Descrierea imobilului

TEREN Extravilan

Adresa: Jud. Sibiu

Nr. Crt	Nr cadastral Nr. topografic	Suprafața* (mp)	Observații / Referințe
A1		2.300	Sector cadastral:46 Teren neimprejmuit;

B. Partea II. Proprietari și acte

Inscrieri privitoare la dreptul de proprietate și alte drepturi reale		Referințe
/		
Act Notarial nr. 26, din 12/04/2005 emis de NP SALOMIE IOAN CRISTIAN (certificat de mostenitor);		
B1	Intabulare, drept de PROPRIETATE, dobandit prin Succesiune, cota actuala 1/1 1) DOBRIN VICTORIA	A1

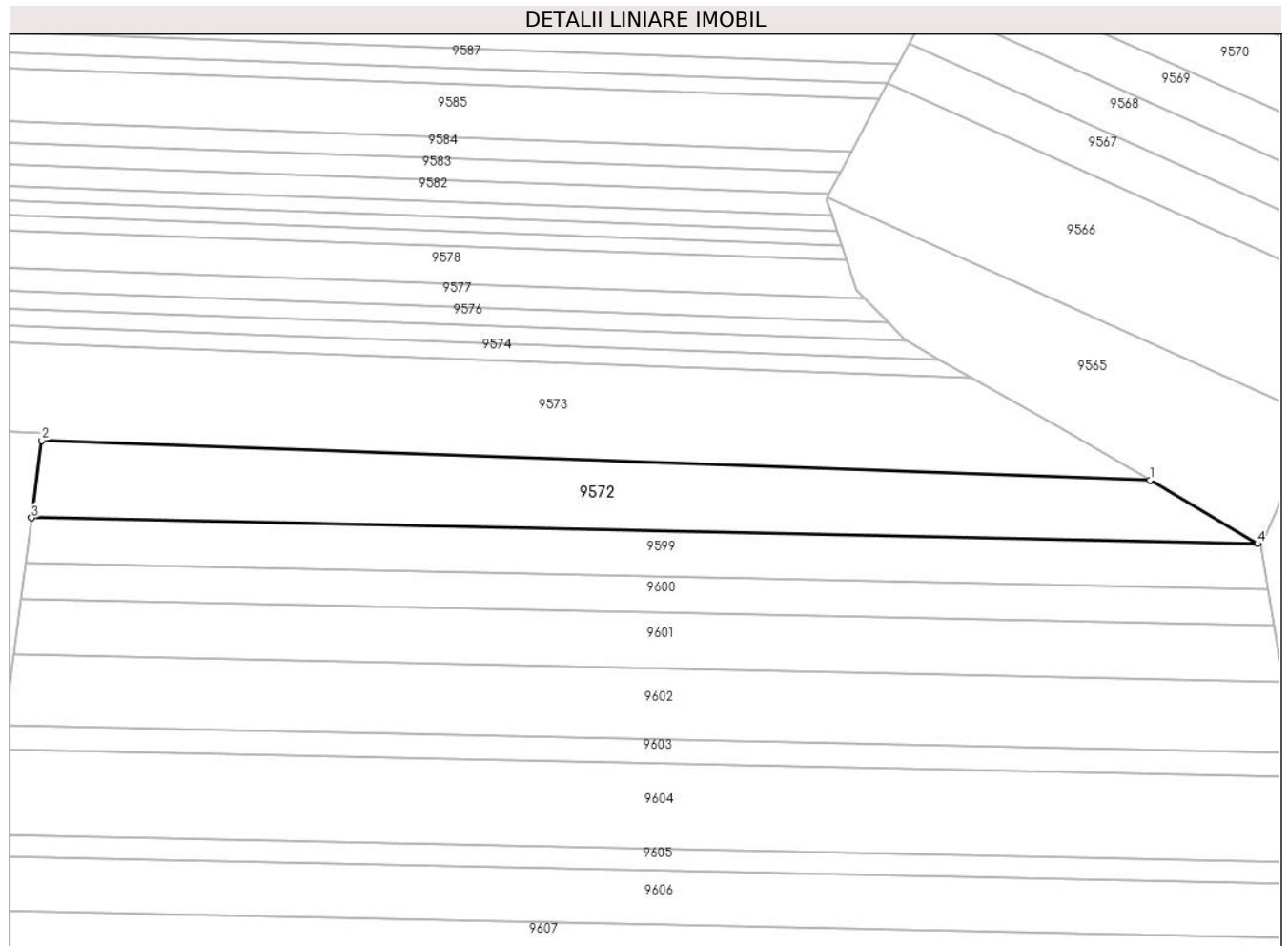
C. Partea III. SARCINI .

Inscrieri privind dezmembramintele dreptului de proprietate, drepturi reale de garanție și sarcini	Referințe
NU SUNT	

Teren

Nr cadastral	Suprafața (mp)*	Observații / Referințe
	2.300	

* Suprafața este determinată în planul de proiecție Stereo 70.



Date referitoare la teren

Crt	Categorie folosință	Intra vilan	Suprafața (mp)	Tarla	Parcelă	Nr. topo	Observații / Referințe
1	arabil	NU	2.300	47	1474/1	-	

Lungime Segmente

1) Valorile lungimilor segmentelor sunt obținute din proiecție în plan.

Punct început	X / Y	Punct sfârșit	X / Y	Lungime segment (** (m)
1	471.702,562 476.184,553	2	471.515,175 476.191,236	187.507
2	471.515,175 476.191,236	3	471.513,445 476.178,188	13.162
3	471.513,445 476.178,188	4	471.720,776 476.173,83	207.377
4	471.720,776 476.173,83	1	471.702,562 476.184,553	21.136

** Lungimile segmentelor sunt determinate în planul de proiecție Stereo 70 și sunt rotunjite la 1 milimetru.

***** Distanţa dintre puncte este formată din segmente cumulate ce sunt mai mici decât valoarea 1 milimetru.**

**DATE DESPRE IMOBILUL NR. 9573**

Oficiul de Cadastru și Publicitate Imobiliară SIBIU
Biroul de Cadastru și Publicitate Imobiliară Avrig

A. Partea I. Descrierea imobilului

TEREN Extravilan

Adresa: Jud. Sibiu

Nr. Crt	Nr cadastral Nr. topografic	Suprafața* (mp)	Observații / Referințe
A1		5.600	Sector cadastral:46 Teren neimprejmuit;

B. Partea II. Proprietari și acte

Inscrieri privitoare la dreptul de proprietate și alte drepturi reale		Referințe
/		
Act Administrativ nr. 965/15, din 13/06/2000 emis de CJPSDPAT SIBIU (titlu de proprietate);		
B1	Intabulare, drept de PROPRIETATE, dobandit prin Reconstituire, cota actuala 1/1	A1
	1) SERBU VASILE, lipsă CNP	
	2) BIZĂU MARIA, lipsă CNP	

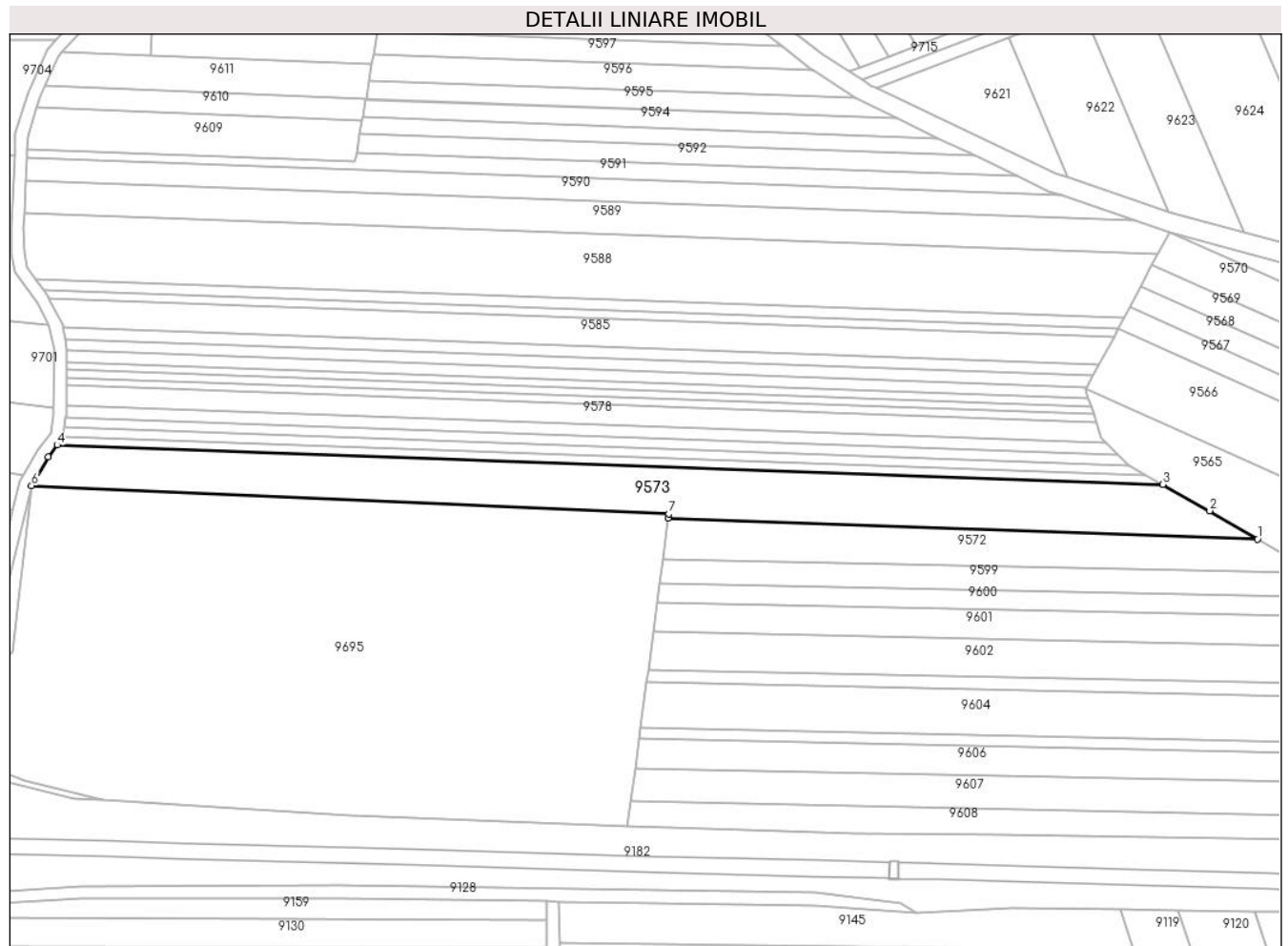
C. Partea III. SARCINI .

Inscrieri privind dezmembramintele dreptului de proprietate, drepturi reale de garanție și sarcini	Referințe
NU SUNT	

Teren

Nr cadastral	Suprafața (mp)*	Observații / Referințe
	5.600	

* Suprafața este determinată în planul de proiecție Stereo 70.



Date referitoare la teren

Crt	Categorie folosință	Intravilan	Suprafața (mp)	Tarla	Parcelă	Nr. topo	Observații / Referințe
1	arabil	NU	5.600	47	1474/2	-	

Lungime Segmente

1) Valorile lungimilor segmentelor sunt obținute din proiecție în plan.

Punct început	X / Y	Punct sfârșit	X / Y	Lungime segment (** (m)
1	471.702,562 476.184,553	2	471.687,308 476.193,532	17.701
2	471.687,308 476.193,532	3	471.672,452 476.201,885	17.043
3	471.672,452 476.201,885	4	471.320,789 476.214,428	351.887
4	471.320,789 476.214,428	5	471.317,985 476.210,596	4.749
5	471.317,985 476.210,596	6	471.312,6 476.201,55	10.527

Punct început	X / Y	Punct sfârșit	X / Y	Lungime segment (** (m)
6	471.312,6 476.201,55	7	471.515,349 476.192,551	202.949
7	471.515,349 476.192,551	8	471.515,175 476.191,236	1.327
8	471.515,175 476.191,236	1	471.702,562 476.184,553	187.507

** Lungimile segmentelor sunt determinate în planul de proiecție Stereo 70 și sunt rotunjite la 1 milimetru.

*** Distanța dintre puncte este formată din segmente cumulate ce sunt mai mici decât valoarea 1 milimetru.

**DATE DESPRE IMOBILUL NR. 9574**

Oficiul de Cadastru și Publicitate Imobiliară SIBIU
Biroul de Cadastru și Publicitate Imobiliară Avrig

A. Partea I. Descrierea imobilului

TEREN Extravilan

Adresa: Jud. Sibiu

Nr. Crt	Nr cadastral Nr. topografic	Suprafața* (mp)	Observații / Referințe
A1		1.000	Sector cadastral:46 Teren neimprejmuit;

B. Partea II. Proprietari și acte

Inscrieri privitoare la dreptul de proprietate și alte drepturi reale	Referințe
/	
Act Administrativ nr. 781/15, din 19/01/1999 emis de CJPSDPAT SIBIU (titlu de proprietate);	
B1	A1
Intabulare, drept de PROPRIETATE, dobandit prin Reconstituire, cota actuala 1/1 1) PÂRVU EUFROSINA, lipsă CNP	

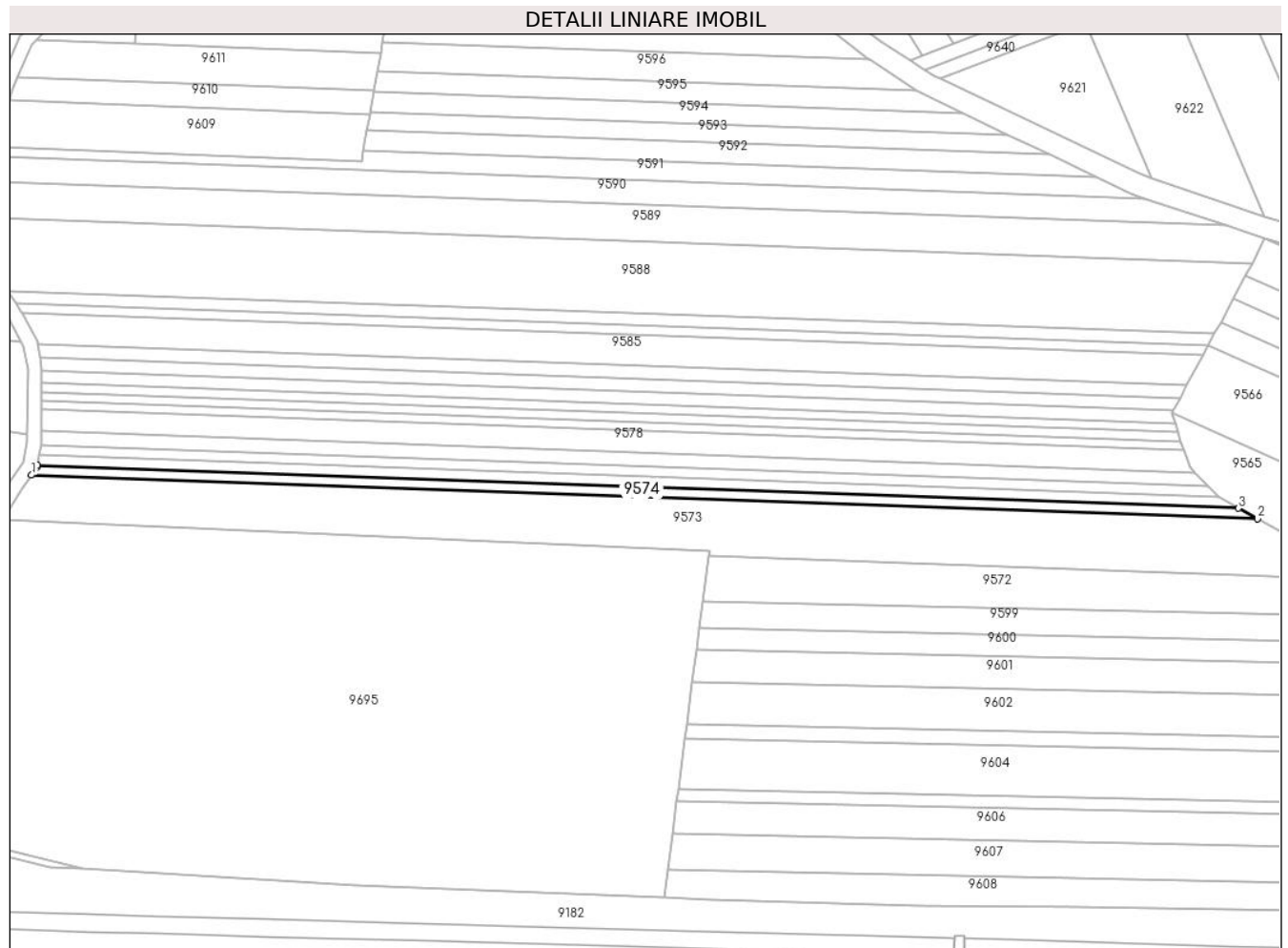
C. Partea III. SARCINI .

Inscrieri privind dezmembramintele dreptului de proprietate, drepturi reale de garanție și sarcini	Referințe
NU SUNT	

Teren

Nr cadastral	Suprafața (mp)*	Observații / Referințe
	1.000	

* Suprafața este determinată în planul de proiecție Stereo 70.



Date referitoare la teren

Crt	Categorie folosință	Intra vilan	Suprafața (mp)	Tarla	Parcelă	Nr. topo	Observații / Referințe
1	arabil	NU	1.000	47	1474/3	-	

Lungime Segmente

1) Valorile lungimilor segmentelor sunt obținute din proiecție în plan.

Punct început	X / Y	Punct sfârșit	X / Y	Lungime segment (** (m)
1	471.320,789 476.214,428	2	471.672,452 476.201,885	351.887
2	471.672,452 476.201,885	3	471.666,995 476.204,954	6.261
3	471.666,995 476.204,954	4	471.322,511 476.217,241	344.703
4	471.322,511 476.217,241	5	471.322,41 476.216,642	0.607
5	471.322,41 476.216,642	1	471.320,789 476.214,428	2.744

**** Lungimile segmentelor sunt determinate în planul de proiecție Stereo 70 și sunt rotunjite la 1 milimetru.**

***** Distanța dintre puncte este formată din segmente cumulate ce sunt mai mici decât valoarea 1 milimetru.**

**DATE DESPRE IMOBILUL NR. 9575**

Oficiul de Cadastru și Publicitate Imobiliară SIBIU
Biroul de Cadastru și Publicitate Imobiliară Avrig

A. Partea I. Descrierea imobilului

TEREN Extravilan

Adresa: Jud. Sibiu

Nr. Crt	Nr cadastral Nr. topografic	Suprafața* (mp)	Observații / Referințe
A1		1.000	Sector cadastral:46 Teren neimprejmuit;

B. Partea II. Proprietari și acte

Inscrieri privitoare la dreptul de proprietate și alte drepturi reale		Referințe
/		
Act Administrativ nr. 895/15, din 12/05/2000 emis de CJPSDPAT SIBIU (titlu de proprietate);		
B1	Intabulare, drept de PROPRIETATE, dobandit prin Reconstituire, cota actuala 1/1 1) VASU GHEORGHE, lipsă CNP 2) FUCIU VICTORIA, lipsă CNP 3) LIE MARIA OCTAVIA, lipsă CNP	A1

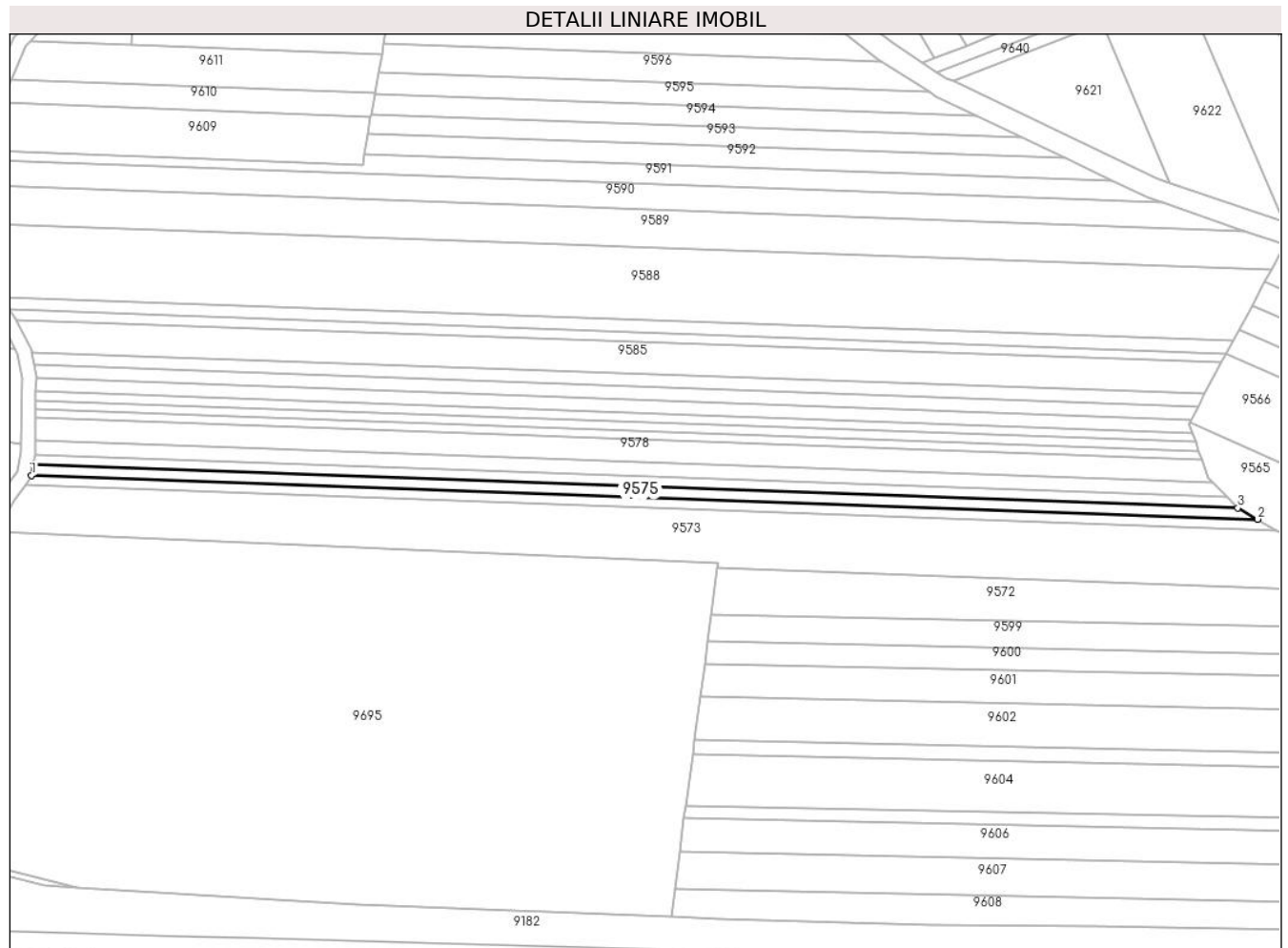
C. Partea III. SARCINI .

Inscrieri privind dezmembramintele dreptului de proprietate, drepturi reale de garanție și sarcini	Referințe
NU SUNT	

Teren

Nr cadastral	Suprafața (mp)*	Observații / Referințe
	1.000	

* Suprafața este determinată în planul de proiecție Stereo 70.



Date referitoare la teren

Crt	Categorie folosință	Intravilan	Suprafața (mp)	Tarla	Parcelă	Nr. topo	Observații / Referințe
1	arabil	NU	1.000	47	1474/4	-	

Lungime Segmente

1) Valorile lungimilor segmentelor sunt obținute din proiecție în plan.

Punct început	X / Y	Punct sfârșit	X / Y	Lungime segment (** (m)
1	471.322,511 476.217,241	2	471.666,995 476.204,954	344.703
2	471.666,995 476.204,954	3	471.661,434 476.208,081	6.38
3	471.661,434 476.208,081	4	471.323,006 476.220,152	338.642
4	471.323,006 476.220,152	1	471.322,511 476.217,241	2.953

** Lungimile segmentelor sunt determinate în planul de proiecție Stereo 70 și sunt rotunjite la 1 milimetru.

***** Distanţa dintre puncte este formată din segmente cumulate ce sunt mai mici decât valoarea 1 milimetru.**

**DATE DESPRE IMOBILUL NR. 9576**

Oficiul de Cadastru și Publicitate Imobiliară SIBIU
Biroul de Cadastru și Publicitate Imobiliară Avrig

A. Partea I. Descrierea imobilului

TEREN Extravilan

Adresa: Jud. Sibiu

Nr. Crt	Nr cadastral Nr. topografic	Suprafața* (mp)	Observații / Referințe
A1		1.000	Sector cadastral:46 Teren neimprejmuit;

B. Partea II. Proprietari și acte

Inscrieri privitoare la dreptul de proprietate și alte drepturi reale		Referințe
/		
Act Notarial nr. 949, din 21/09/2011 emis de NP FILIPÁNITS ALPÁR (contract de vanzare-cumparare);		
B1	Intabulare, drept de PROPRIETATE, dobandit prin Conventie, cota actuala 1/1 1) SC SOBIS SOLUTIONS SRL, CIF:12018818	A1

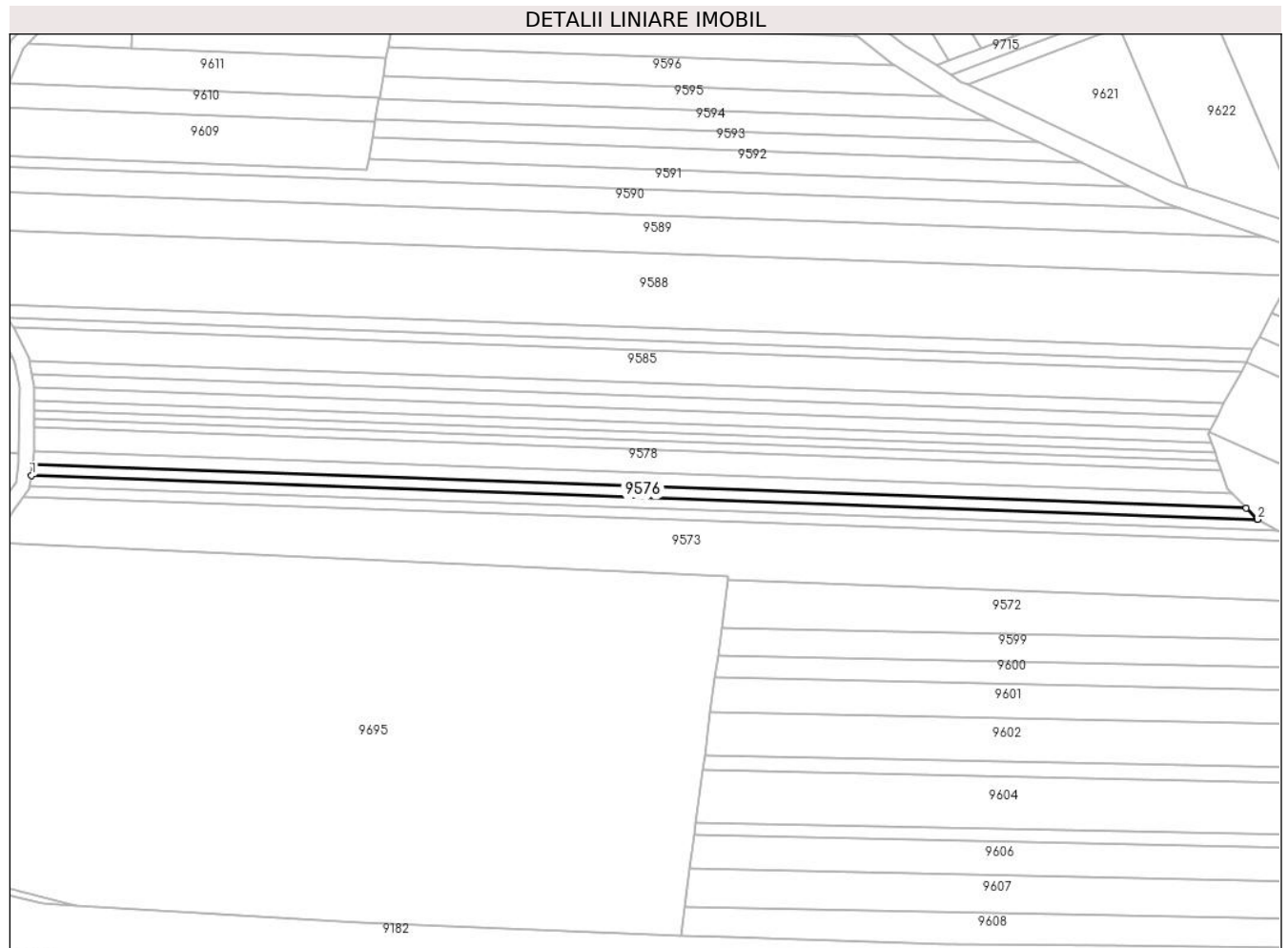
C. Partea III. SARCINI .

Inscrieri privind dezmembramintele dreptului de proprietate, drepturi reale de garanție și sarcini	Referințe
NU SUNT	

Teren

Nr cadastral	Suprafața (mp)*	Observații / Referințe
	1.000	

* Suprafața este determinată în planul de proiecție Stereo 70.



Date referitoare la teren

Crt	Categorie folosință	Intravilan	Suprafața (mp)	Tarla	Parcelă	Nr. topo	Observații / Referințe
1	arabil	NU	1.000	47	1474/5	-	

Lungime Segmente

1) Valorile lungimilor segmentelor sunt obținute din proiecție în plan.

Punct început	X / Y	Punct sfârșit	X / Y	Lungime segment (** (m)
1	471.323,006 476.220,152	2	471.661,434 476.208,081	338.642
2	471.661,434 476.208,081	3	471.661,227 476.208,197	0.237
3	471.661,227 476.208,197	4	471.658,345 476.211,162	4.135
4	471.658,345 476.211,162	5	471.323,508 476.223,105	335.05
5	471.323,508 476.223,105	1	471.323,006 476.220,152	2.995

**** Lungimile segmentelor sunt determinate în planul de proiecție Stereo 70 și sunt rotunjite la 1 milimetru.**

***** Distanța dintre puncte este formată din segmente cumulate ce sunt mai mici decât valoarea 1 milimetru.**

**DATE DESPRE IMOBILUL NR. 9577**

Oficiul de Cadastru și Publicitate Imobiliară SIBIU
Biroul de Cadastru și Publicitate Imobiliară Avrig

A. Partea I. Descrierea imobilului

TEREN Extravilan

Adresa: Jud. Sibiu

Nr. Crt	Nr cadastral Nr. topografic	Suprafața* (mp)	Observații / Referințe
A1		1.300	Sector cadastral:46 Teren neimprejmuit;

B. Partea II. Proprietari și acte

Inscrieri privitoare la dreptul de proprietate și alte drepturi reale	Referințe
/	
Act Administrativ nr. 987/15, din 23/06/2000 emis de CJPSDPAT SIBIU (titlu de proprietate);	
B1	A1
Intabulare, drept de PROPRIETATE, dobandit prin Reconstituire, cota actuala 1/1	
1) VOINEA EUFROSINA, lipsă CNP	
2) VASU VICTORIA, lipsă CNP	
3) CÎNDULEȚ ANA, lipsă CNP	

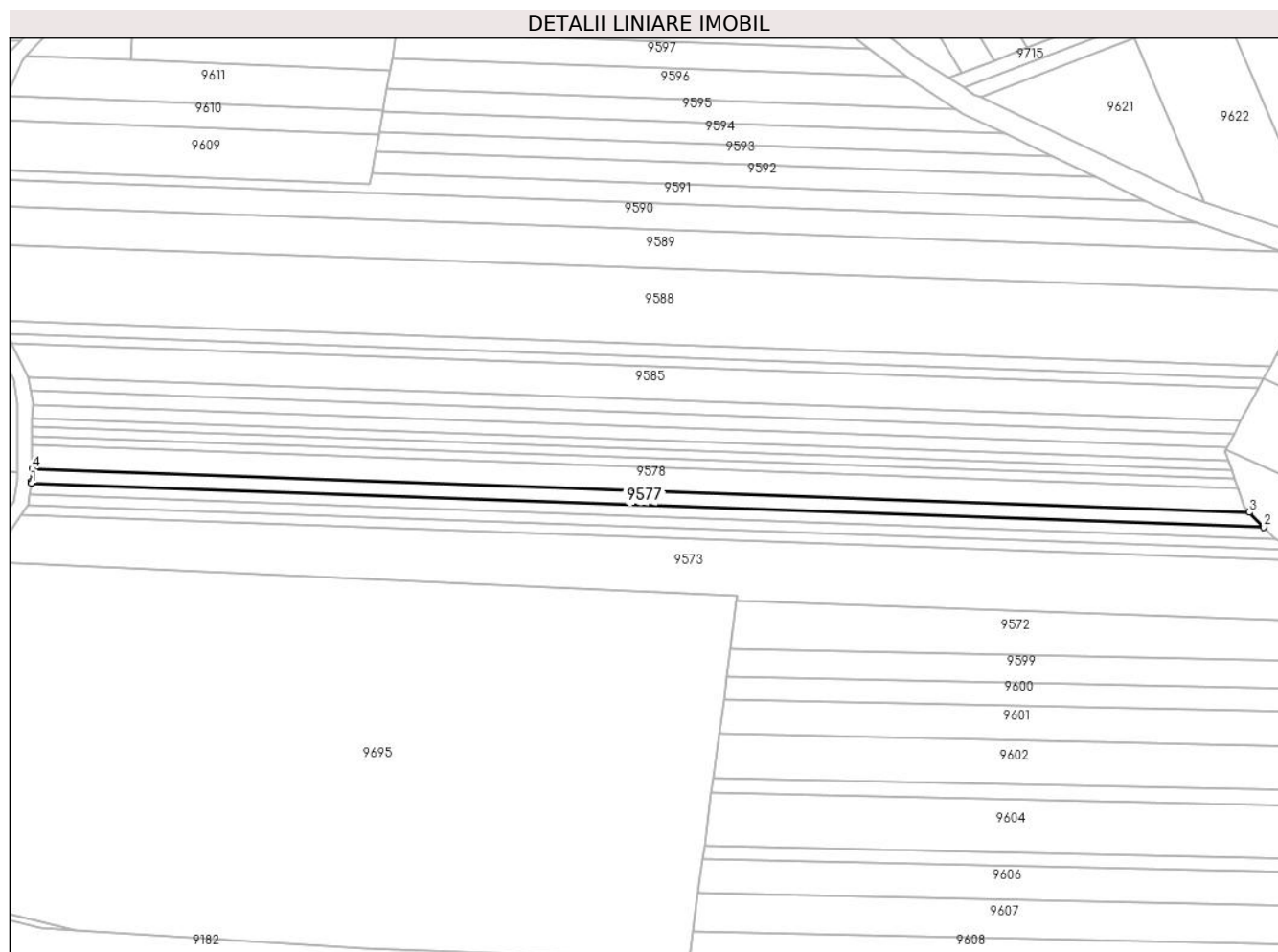
C. Partea III. SARCINI .

Inscrieri privind dezmembramintele dreptului de proprietate, drepturi reale de garanție și sarcini	Referințe
NU SUNT	

Teren

Nr cadastral	Suprafața (mp)*	Observații / Referințe
	1.300	

* Suprafața este determinată în planul de proiecție Stereo 70.



Date referitoare la teren

Crt	Categorie folosință	Intra vilan	Suprafața (mp)	Tarla	Parcelă	Nr. topo	Observații / Referințe
1	arabil	NU	1.300	47	1474/6	-	

Lungime Segmente

1) Valorile lungimilor segmentelor sunt obținute din proiecție în plan.

Punct început	X / Y	Punct sfârșit	X / Y	Lungime segment (** (m)
1	471.323,508 476.223,105	2	471.658,345 476.211,162	335.05
2	471.658,345 476.211,162	3	471.654,412 476.215,209	5.643
3	471.654,412 476.215,209	4	471.323,618 476.227,007	331.004
4	471.323,618 476.227,007	5	471.323,585 476.223,553	3.455
5	471.323,585 476.223,553	1	471.323,508 476.223,105	0.454

**** Lungimile segmentelor sunt determinate în planul de proiecție Stereo 70 și sunt rotunjite la 1 milimetru.**

***** Distanța dintre puncte este formată din segmente cumulate ce sunt mai mici decât valoarea 1 milimetru.**

**DATE DESPRE IMOBILUL NR. 9578**

Oficiul de Cadastru și Publicitate Imobiliară SIBIU
Biroul de Cadastru și Publicitate Imobiliară Avrig

A. Partea I. Descrierea imobilului

TEREN Extravilan

Adresa: Jud. Sibiu

Nr. Crt	Nr cadastral Nr. topografic	Suprafața* (mp)	Observații / Referințe
A1		2.100	Sector cadastral:46 Teren neimpregmuit;

B. Partea II. Proprietari și acte

Inscrieri privitoare la dreptul de proprietate și alte drepturi reale		Referințe
/		
Act Administrativ nr. 1076/15, din 19/03/2001 emis de CJPSDPAT SIBIU (titlu de proprietate);		
B1	Intabulare, drept de PROPRIETATE, dobandit prin Reconstituire, cota actuala 1/1 1) GRAMA VICTORIA, lipsă CNP 2) GRAMA NICOLAE, lipsă CNP	A1
Act Administrativ nr. 6341, din 04/10/2023 emis de PRIMĂRIA COMUNEI ARPAȘU DE JOS (adeverinta);		
B2	Se notează posesia faptică asupra cotei de 1/1 în favoarea lui. 1) VASU VASILE-IOAN 2) VASU ANCA-MARIA	A1

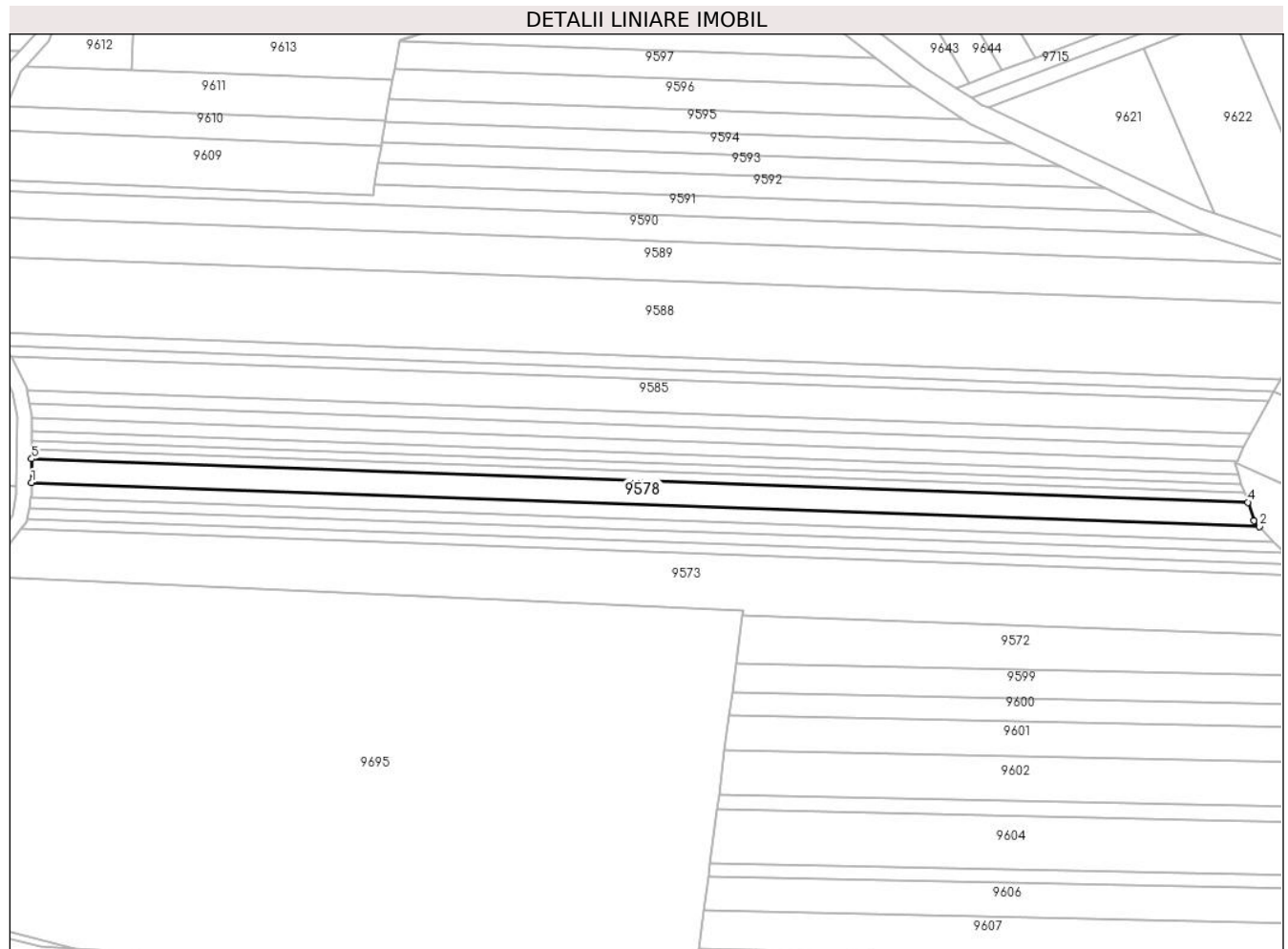
C. Partea III. SARCINI .

Inscrieri privind dezmembramintele dreptului de proprietate, drepturi reale de garanție și sarcini	Referințe
NU SUNT	

Teren

Nr cadastral	Suprafața (mp)*	Observații / Referințe
	2.100	

* Suprafața este determinată în planul de proiecție Stereo 70.



Date referitoare la teren

Crt	Categorie folosință	Intra vilan	Suprafața (mp)	Tarla	Parcelă	Nr. topo	Observații / Referințe
1	arabil	NU	2.100	47	1474/7	-	

Lungime Segmente

1) Valorile lungimilor segmentelor sunt obținute din proiecție în plan.

Punct început	X / Y	Punct sfârșit	X / Y	Lungime segment (** (m)
1	471.323,618 476.227,007	2	471.654,412 476.215,209	331.004
2	471.654,412 476.215,209	3	471.652,964 476.216,699	2.078
3	471.652,964 476.216,699	4	471.651,282 476.221,707	5.283
4	471.651,282 476.221,707	5	471.323,681 476.233,392	327.809
5	471.323,681 476.233,392	1	471.323,618 476.227,007	6.385

**** Lungimile segmentelor sunt determinate în planul de proiecție Stereo 70 și sunt rotunjite la 1 milimetru.**

***** Distanța dintre puncte este formată din segmente cumulate ce sunt mai mici decât valoarea 1 milimetru.**

**DATE DESPRE IMOBILUL NR. 9579**

Oficiul de Cadastru și Publicitate Imobiliară SIBIU
Biroul de Cadastru și Publicitate Imobiliară Avrig

A. Partea I. Descrierea imobilului

TEREN Extravilan

Adresa: Jud. Sibiu

Nr. Crt	Nr cadastral Nr. topografic	Suprafața* (mp)	Observații / Referințe
A1		800	Sector cadastral:46 Teren neimprejmuit;

B. Partea II. Proprietari și acte

Inscrieri privitoare la dreptul de proprietate și alte drepturi reale		Referințe
/		
Act Notarial nr. 332, din 15/10/2021 emis de NP POPA MARIA CRISTINA (act de partaj);		
B1	Intabulare, drept de PROPRIETATE, dobandit prin Conventie, cota actuala 1/1 1) BORDOIU MIHAI	A1

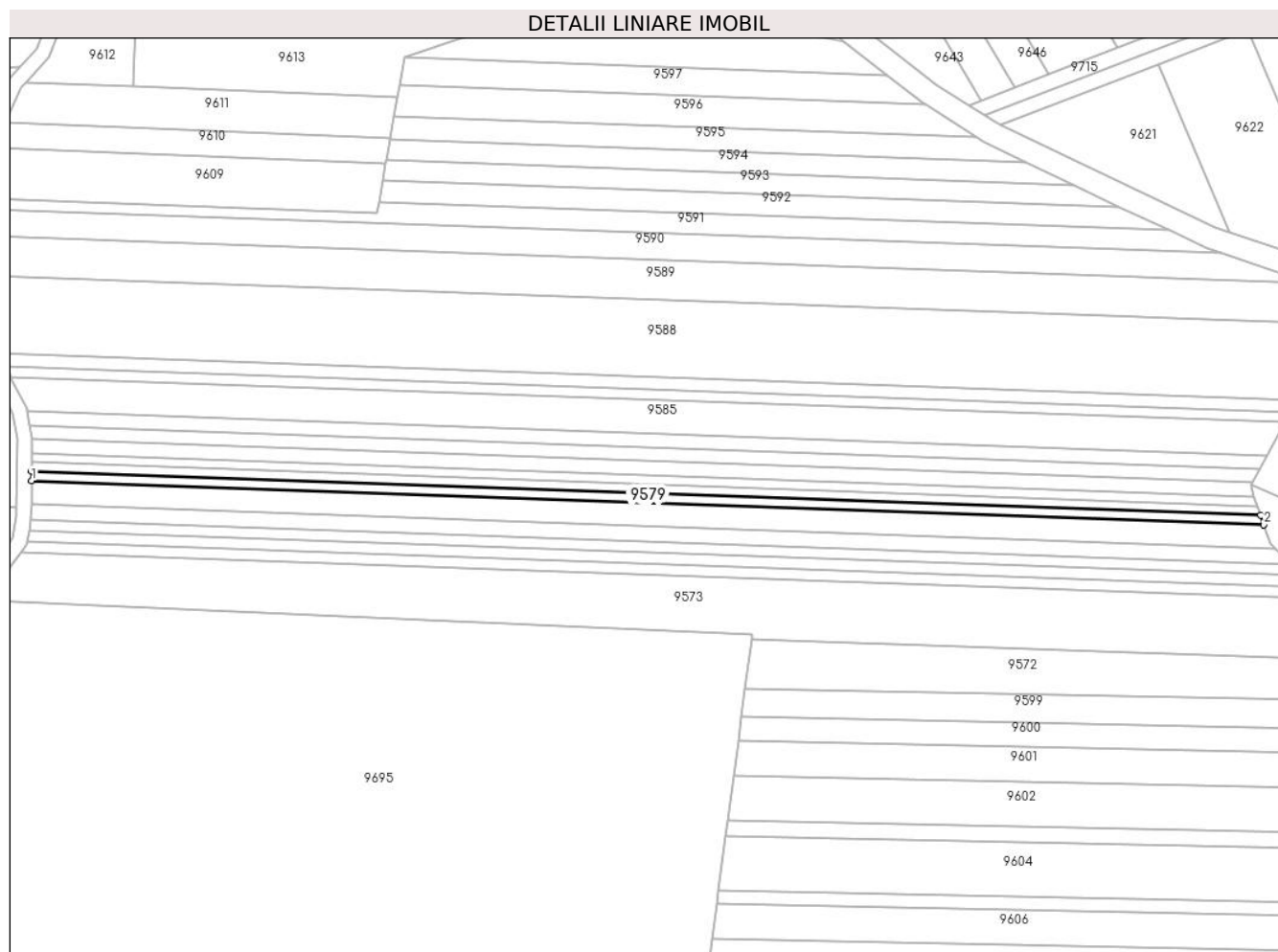
C. Partea III. SARCINI .

Inscrieri privind dezmembramintele dreptului de proprietate, drepturi reale de garanție și sarcini	Referințe
NU SUNT	

Teren

Nr cadastral	Suprafața (mp)*	Observații / Referințe
	800	

* Suprafața este determinată în planul de proiecție Stereo 70.



Date referitoare la teren

Crt	Categorie folosință	Intra vilan	Suprafața (mp)	Tarla	Parcelă	Nr. topo	Observații / Referințe
1	arabil	NU	800	47	1474/8	-	

Lungime Segmente

1) Valorile lungimilor segmentelor sunt obținute din proiecție în plan.

Punct început	X / Y	Punct sfârșit	X / Y	Lungime segment (** (m)
1	471.323,681 476.233,392	2	471.651,282 476.221,707	327.809
2	471.651,282 476.221,707	3	471.650,451 476.224,182	2.611
3	471.650,451 476.224,182	4	471.323,705 476.235,836	326.954
4	471.323,705 476.235,836	1	471.323,681 476.233,392	2.444

** Lungimile segmentelor sunt determinate în planul de proiecție Stereo 70 și sunt rotunjite la 1 milimetru.

***** Distanţa dintre puncte este formată din segmente cumulate ce sunt mai mici decât valoarea 1 milimetru.**

**DATE DESPRE IMOBILUL NR. 9580**

Oficiul de Cadastru și Publicitate Imobiliară SIBIU
Biroul de Cadastru și Publicitate Imobiliară Avrig

A. Partea I. Descrierea imobilului

TEREN Extravilan

Adresa: Jud. Sibiu

Nr. Crt	Nr cadastral Nr. topografic	Suprafața* (mp)	Observații / Referințe
A1		800	Sector cadastral:46 Teren neimprejmuit;

B. Partea II. Proprietari și acte

Inscrieri privitoare la dreptul de proprietate și alte drepturi reale	Referințe
/	
Act Administrativ nr. 811/15, din 27/04/1999 emis de CJPSDPAT SIBIU (titlu de proprietate);	
B1	A1
Intabulare, drept de PROPRIETATE, dobandit prin Reconstituire, cota actuala 1/1 1) VASU NICOLAE, lipsă CNP	

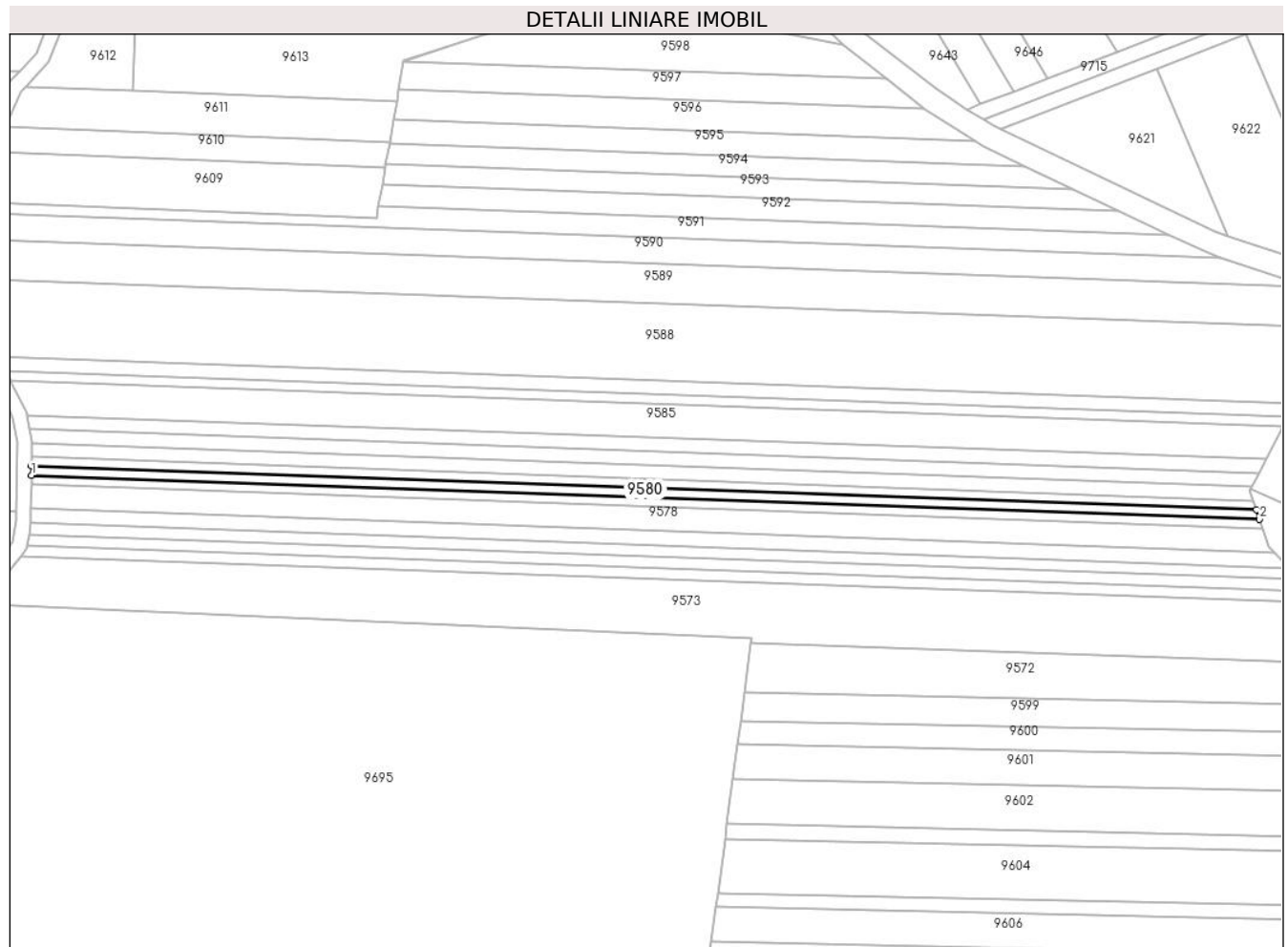
C. Partea III. SARCINI .

Inscrieri privind dezmembramintele dreptului de proprietate, drepturi reale de garanție și sarcini	Referințe
NU SUNT	

Teren

Nr cadastral	Suprafața (mp)*	Observații / Referințe
	800	

* Suprafața este determinată în planul de proiecție Stereo 70.



Date referitoare la teren

Crt	Categorie folosință	Intra vilan	Suprafața (mp)	Tarla	Parcelă	Nr. topo	Observații / Referințe
1	arabil	NU	800	47	1474/9	-	

Lungime Segmente

1) Valorile lungimilor segmentelor sunt obținute din proiecție în plan.

Punct început	X / Y	Punct sfârșit	X / Y	Lungime segment (** (m)
1	471.323,705 476.235,836	2	471.650,451 476.224,182	326.954
2	471.650,451 476.224,182	3	471.649,618 476.226,663	2.617
3	471.649,618 476.226,663	4	471.323,729 476.238,287	326.096
4	471.323,729 476.238,287	1	471.323,705 476.235,836	2.451

** Lungimile segmentelor sunt determinate în planul de proiecție Stereo 70 și sunt rotunjite la 1 milimetru.

***** Distanţa dintre puncte este formată din segmente cumulate ce sunt mai mici decât valoarea 1 milimetru.**

**DATE DESPRE IMOBILUL NR. 9581**

Oficiul de Cadastru și Publicitate Imobiliară SIBIU
Biroul de Cadastru și Publicitate Imobiliară Avrig

A. Partea I. Descrierea imobilului

TEREN Extravilan

Adresa: Jud. Sibiu

Nr. Crt	Nr cadastral Nr. topografic	Suprafața* (mp)	Observații / Referințe
A1		800	Sector cadastral:46 Teren neimprejmuit;

B. Partea II. Proprietari și acte

Inscrieri privitoare la dreptul de proprietate și alte drepturi reale	Referințe
/	
Act Administrativ nr. 802/15, din 06/04/1999 emis de CJPSDPAT SIBIU (titlu de proprietate);	
B1	A1
Intabulare, drept de PROPRIETATE, dobandit prin Reconstituire, cota actuala 1/1 1) POPA VICTORIA, lipsă CNP	

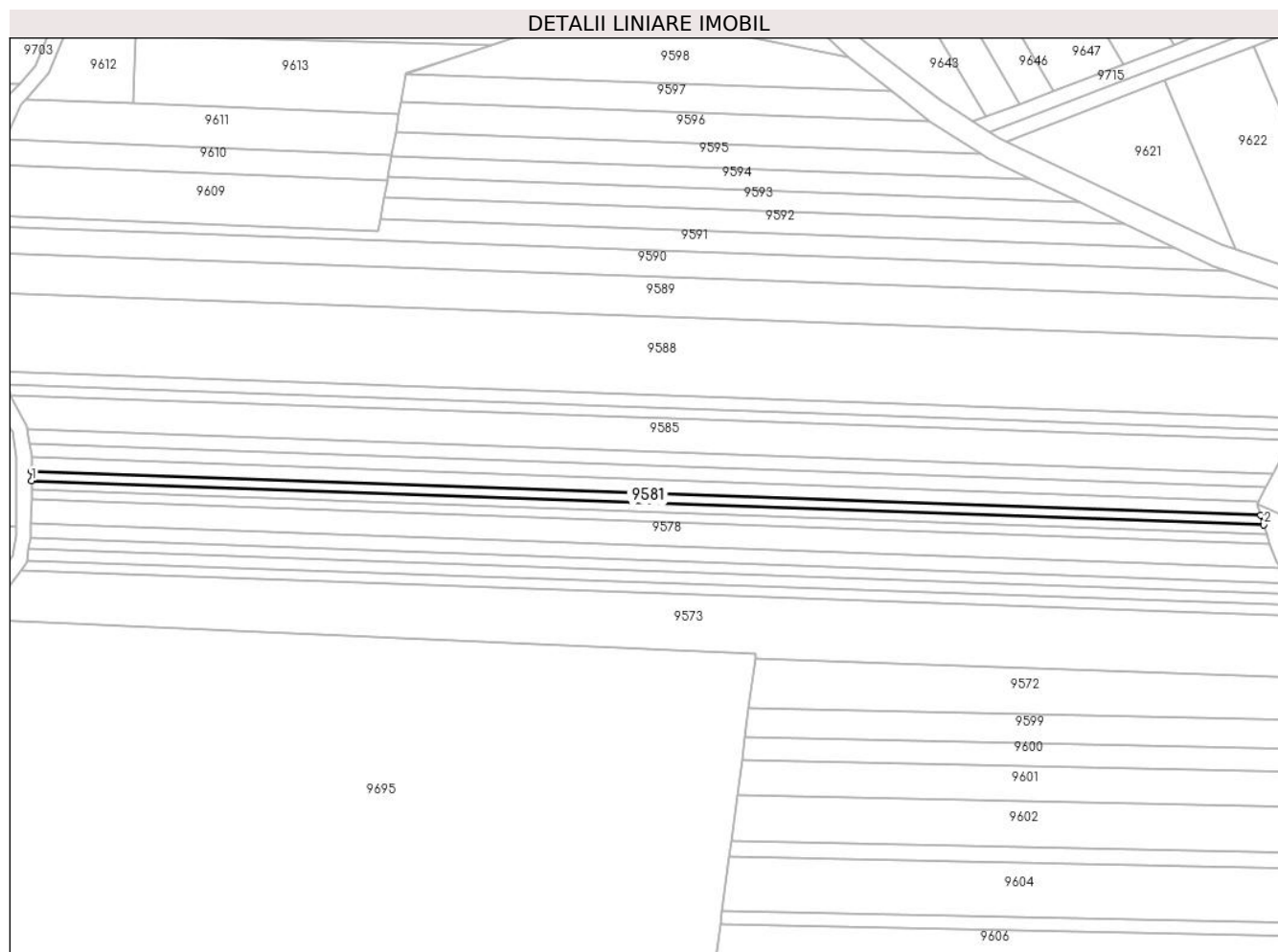
C. Partea III. SARCINI .

Inscrieri privind dezmembramintele dreptului de proprietate, drepturi reale de garanție și sarcini	Referințe
NU SUNT	

Teren

Nr cadastral	Suprafața (mp)*	Observații / Referințe
	800	

* Suprafața este determinată în planul de proiecție Stereo 70.



Date referitoare la teren

Crt	Categorie folosință	Intra vilan	Suprafața (mp)	Tarla	Parcelă	Nr. topo	Observații / Referințe
1	arabil	NU	800	47	1474/10	-	

Lungime Segmente

1) Valorile lungimilor segmentelor sunt obținute din proiecție în plan.

Punct început	X / Y	Punct sfârșit	X / Y	Lungime segment (** (m)
1	471.323,729 476.238,287	2	471.649,618 476.226,663	326.096
2	471.649,618 476.226,663	3	471.648,783 476.229,151	2.624
3	471.648,783 476.229,151	4	471.323,753 476.240,744	325.236
4	471.323,753 476.240,744	1	471.323,729 476.238,287	2.457

** Lungimile segmentelor sunt determinate în planul de proiecție Stereo 70 și sunt rotunjite la 1 milimetru.

***** Distanţa dintre puncte este formată din segmente cumulate ce sunt mai mici decât valoarea 1 milimetru.**

**DATE DESPRE IMOBILUL NR. 9582**

Oficiul de Cadastru și Publicitate Imobiliară SIBIU
Biroul de Cadastru și Publicitate Imobiliară Avrig

A. Partea I. Descrierea imobilului

TEREN Extravilan

Adresa: Jud. Sibiu

Nr. Crt	Nr cadastral Nr. topografic	Suprafața* (mp)	Observații / Referințe
A1		1.200	Sector cadastral:46 Teren neimpregmuit;

B. Partea II. Proprietari și acte

Inscrieri privitoare la dreptul de proprietate și alte drepturi reale	Referințe
/	
Act Notarial nr. 1705, din 12/09/2011 emis de NP ADRIAN BOAMFĂ (contract de vanzare-cumparare);	
B1	Intabulare, drept de PROPRIETATE, dobandit prin Conventie, cota actuala 1/1 1) SC SOBIS SOLUTIONS SRL, CIF:12018818
Act Administrativ nr. 6342, din 04/10/2023 emis de PRIMĂRIA COMUNEI ARPAȘU DE JOS (adeverinta);	
B2	Se notează posesia faptică asupra cotei de 1/1 în favoarea lui. 1) IARU NICOLAE 2) ORZEA LEONTINA

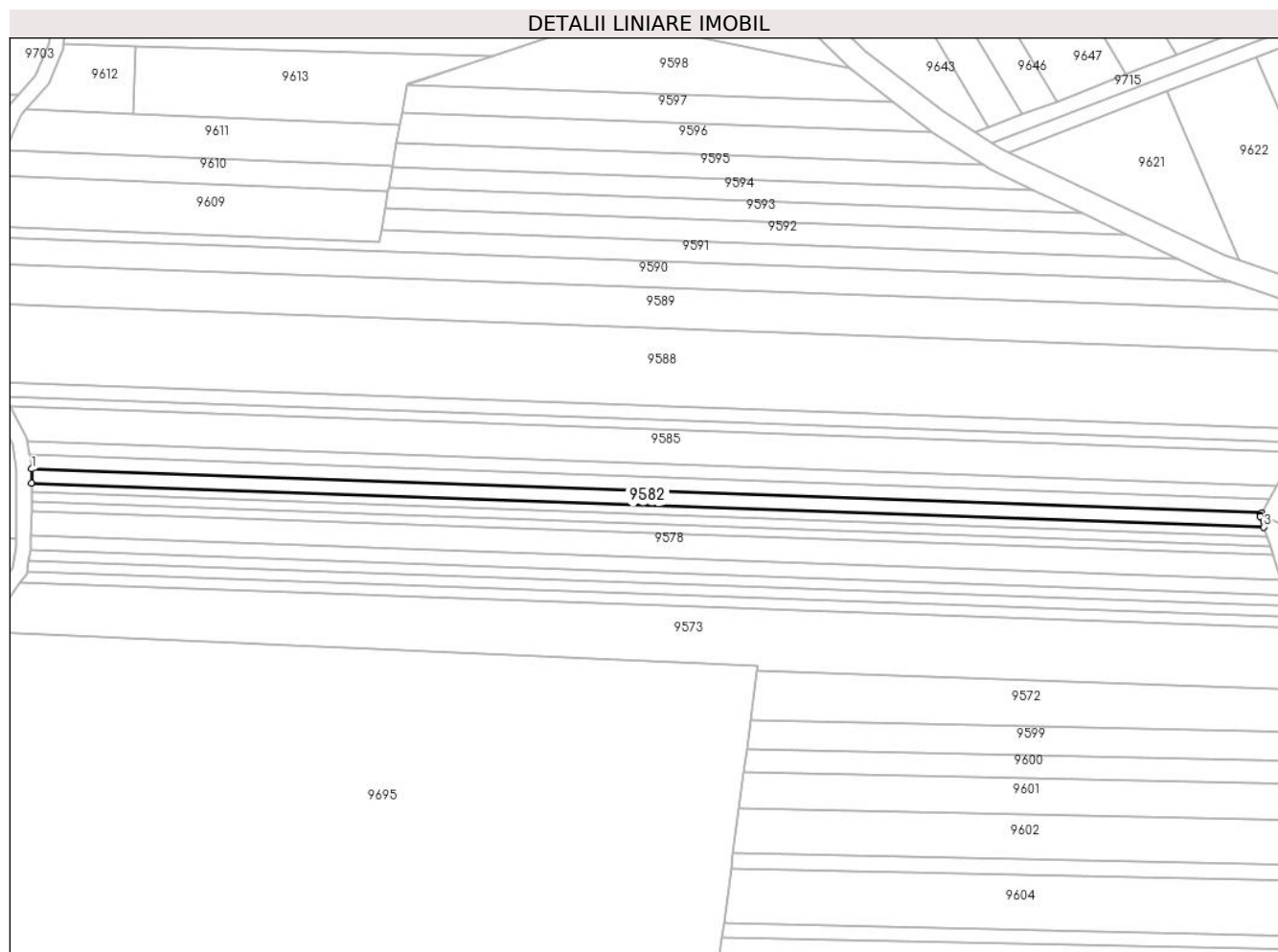
C. Partea III. SARCINI .

Inscrieri privind dezmembramintele dreptului de proprietate, drepturi reale de garanție și sarcini	Referințe
NU SUNT	

Teren

Nr cadastral	Suprafața (mp)*	Observații / Referințe
	1.200	

* Suprafața este determinată în planul de proiecție Stereo 70.



Date referitoare la teren

Crt	Categorie folosință	Intravilan	Suprafața (mp)	Tarla	Parcelă	Nr. topo	Observații / Referințe
1	arabil	NU	1.200	47	1474/11	-	

Lungime Segmente

1) Valorile lungimilor segmentelor sunt obținute din proiecție în plan.

Punct început	X / Y	Punct sfârșit	X / Y	Lungime segment (** (m)
1	471.323,789 476.244,441	2	471.323,753 476.240,744	3.697
2	471.323,753 476.240,744	3	471.648,783 476.229,151	325.236
3	471.648,783 476.229,151	4	471.647,849 476.231,93	2.932
4	471.647,849 476.231,93	5	471.648,013 476.232,238	0.349
5	471.648,013 476.232,238	6	471.648,348 476.232,864	0.71

Punct început	X / Y	Punct sfârșit	X / Y	Lungime segment (** (m)
6	471.648,348 476.232,864	1	471.323,789 476.244,441	324.765

** Lungimile segmentelor sunt determinate în planul de proiecție Stereo 70 și sunt rotunjite la 1 milimetru.

*** Distanța dintre puncte este formată din segmente cumulate ce sunt mai mici decât valoarea 1 milimetru.

**DATE DESPRE IMOBILUL NR. 9583**

Oficiul de Cadastru și Publicitate Imobiliară SIBIU
Biroul de Cadastru și Publicitate Imobiliară Avrig

A. Partea I. Descrierea imobilului

TEREN Extravilan

Adresa: Jud. Sibiu

Nr. Crt	Nr cadastral Nr. topografic	Suprafața* (mp)	Observații / Referințe
A1		1.200	Sector cadastral:46 Teren neimprejmuit;

B. Partea II. Proprietari și acte

Inscrieri privitoare la dreptul de proprietate și alte drepturi reale	Referințe
/	
Act Administrativ nr. 780/15, din 18/01/1999 emis de CJPSDPAT SIBIU (titlu de proprietate);	
B1	A1
Intabulare, drept de PROPRIETATE, dobandit prin Reconstituire, cota actuala 1/1	
1) VOIVOD VIRGIL DEFUNCT:Da	
2) VOIVOD SIMION DEFUNCT:Da	

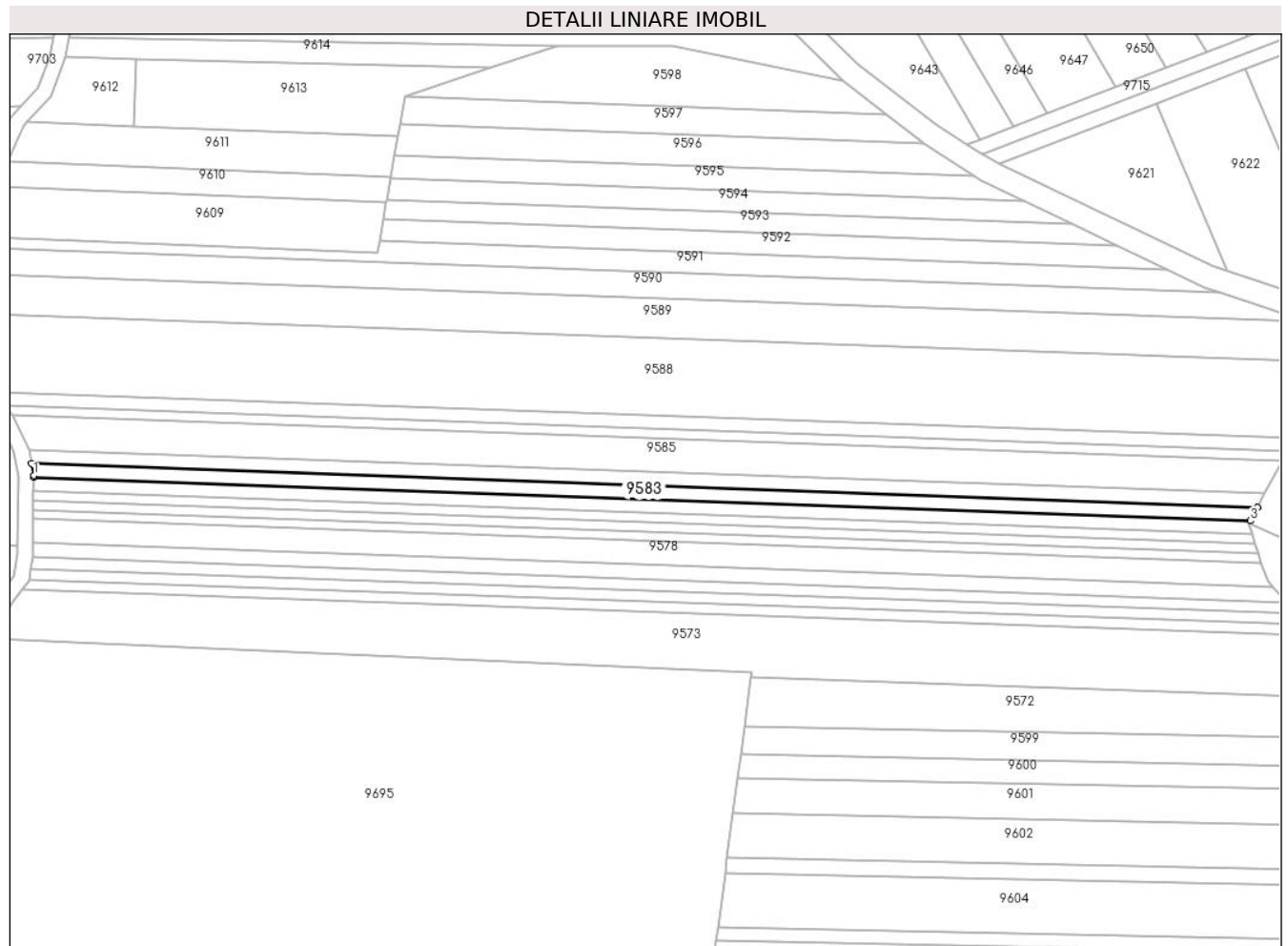
C. Partea III. SARCINI .

Inscrieri privind dezmembramintele dreptului de proprietate, drepturi reale de garanție și sarcini	Referințe
NU SUNT	

Teren

Nr cadastral	Suprafața (mp)*	Observații / Referințe
	1.200	

* Suprafața este determinată în planul de proiecție Stereo 70.



Date referitoare la teren

Crt	Categorie folosință	Intravilan	Suprafața (mp)	Tarla	Parcelă	Nr. topo	Observații / Referințe
1	arabil	NU	1.200	47	1474/12	-	

Lungime Segmente

1) Valorile lungimilor segmentelor sunt obținute din proiecție în plan.

Punct început	X / Y	Punct sfârșit	X / Y	Lungime segment (** (m)
1	471.323,794 476.244,918	2	471.323,789 476.244,441	0.477
2	471.323,789 476.244,441	3	471.648,348 476.232,864	324.765
3	471.648,348 476.232,864	4	471.650,276 476.236,479	4.097
4	471.650,276 476.236,479	5	471.323,216 476.248,145	327.268
5	471.323,216 476.248,145	1	471.323,794 476.244,918	3.278

**** Lungimile segmentelor sunt determinate în planul de proiecție Stereo 70 și sunt rotunjite la 1 milimetru.**

***** Distanța dintre puncte este formată din segmente cumulate ce sunt mai mici decât valoarea 1 milimetru.**

**DATE DESPRE IMOBILUL NR. 9584**

Oficiul de Cadastru și Publicitate Imobiliară SIBIU
Biroul de Cadastru și Publicitate Imobiliară Avrig

A. Partea I. Descrierea imobilului

TEREN Extravilan

Adresa: Jud. Sibiu

Nr. Crt	Nr cadastral Nr. topografic	Suprafața* (mp)	Observații / Referințe
A1		1.200	Sector cadastral:46 Teren neimpregmuit;

B. Partea II. Proprietari și acte

Inscrieri privitoare la dreptul de proprietate și alte drepturi reale		Referințe
/		
Act Notarial nr. 506, din 02/03/2012 emis de NP ADRIAN BOAMFĂ (contract de vanzare-cumparare);		
B1	Intabulare, drept de PROPRIETATE, dobandit prin Conventie, cota actuala 1/1 1) SC SOBIS SOLUTIONS SRL, CIF:12018818	A1
Act Administrativ nr. 6343, din 04/10/2023 emis de PRIMĂRIA COMUNEI ARPAȘU DE JOS (adeverinta);		
B2	Se notează posesia faptică asupra cotei de 1/1 în favoarea lui. 1) IARU NICOLAE 2) ORZEA LEONTINA	A1

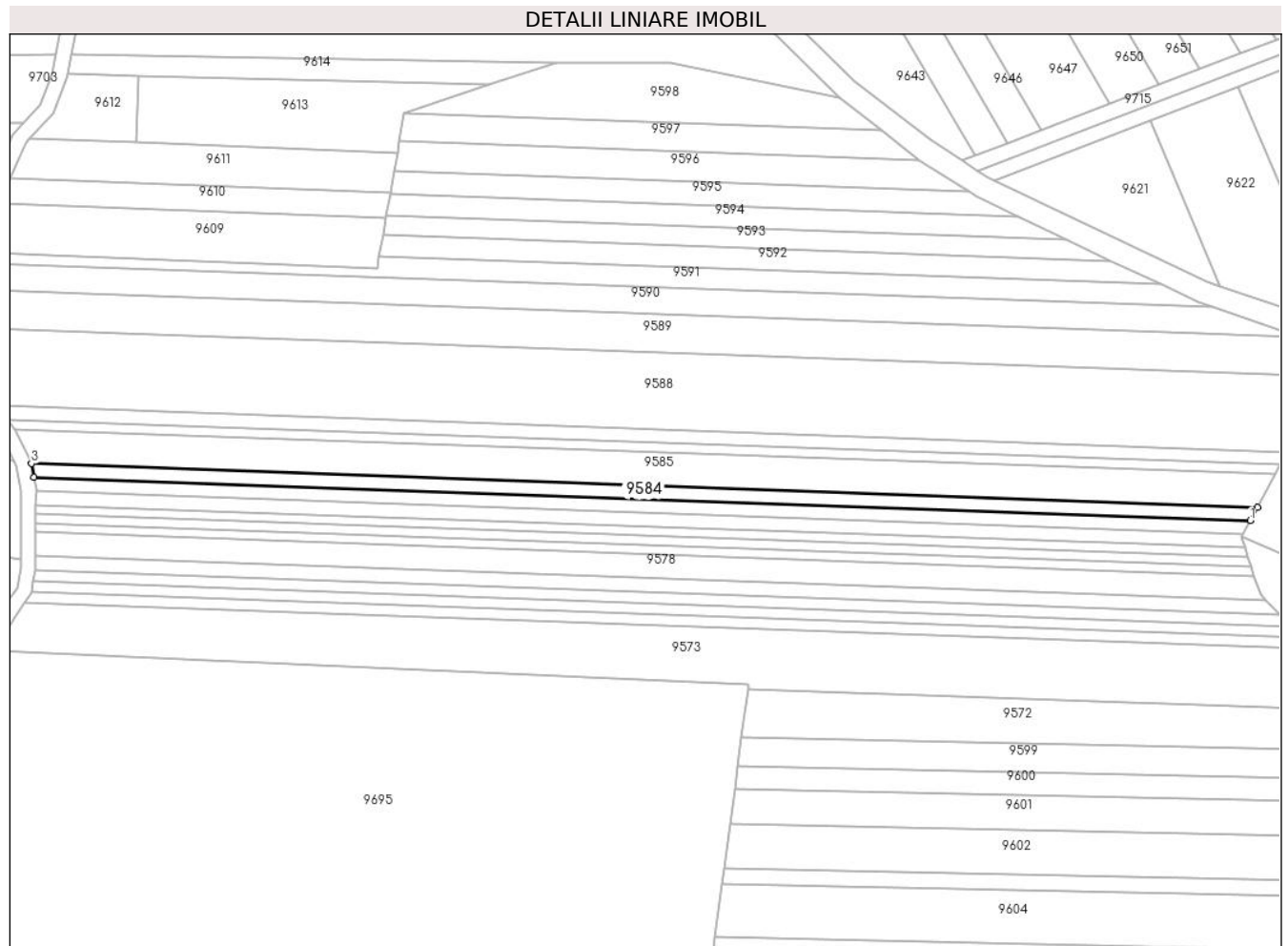
C. Partea III. SARCINI .

Inscrieri privind dezmembramintele dreptului de proprietate, drepturi reale de garanție și sarcini	Referințe
NU SUNT	

Teren

Nr cadastral	Suprafața (mp)*	Observații / Referințe
	1.200	

* Suprafața este determinată în planul de proiecție Stereo 70.



Date referitoare la teren

Crt	Categorie folosință	Intravilan	Suprafața (mp)	Tarla	Parcelă	Nr. topo	Observații / Referințe
1	arabil	NU	1.200	47	1474/13	-	

Lungime Segmente

1) Valorile lungimilor segmentelor sunt obținute din proiecție în plan.

Punct început	X / Y	Punct sfârșit	X / Y	Lungime segment (** (m)
1	471.650,276 476.236,479	2	471.652,19 476.240,066	4.065
2	471.652,19 476.240,066	3	471.322,557 476.251,823	329.842
3	471.322,557 476.251,823	4	471.323,216 476.248,145	3.737
4	471.323,216 476.248,145	1	471.650,276 476.236,479	327.268

** Lungimile segmentelor sunt determinate în planul de proiecție Stereo 70 și sunt rotunjite la 1 milimetru.

***** Distanţa dintre puncte este formată din segmente cumulate ce sunt mai mici decât valoarea 1 milimetru.**

**DATE DESPRE IMOBILUL NR. 9585**

Oficiul de Cadastru și Publicitate Imobiliară SIBIU
Biroul de Cadastru și Publicitate Imobiliară Avrig

A. Partea I. Descrierea imobilului

TEREN Extravilan

Adresa: Jud. Sibiu

Nr. Crt	Nr cadastral Nr. topografic	Suprafața* (mp)	Observații / Referințe
A1		3.000	Sector cadastral:46 Teren neimprejmuit;

B. Partea II. Proprietari și acte

Inscrieri privitoare la dreptul de proprietate și alte drepturi reale		Referințe
/		
Act Notarial nr. 1048, din 28/11/2016 emis de NP SALOMIE IOAN CRISTIAN (act de partaj);		
B1	Intabulare, drept de PROPRIETATE, dobandit prin Conventie, cota actuala 1/1 1) BORDEAN RODICA FELICIA	A1

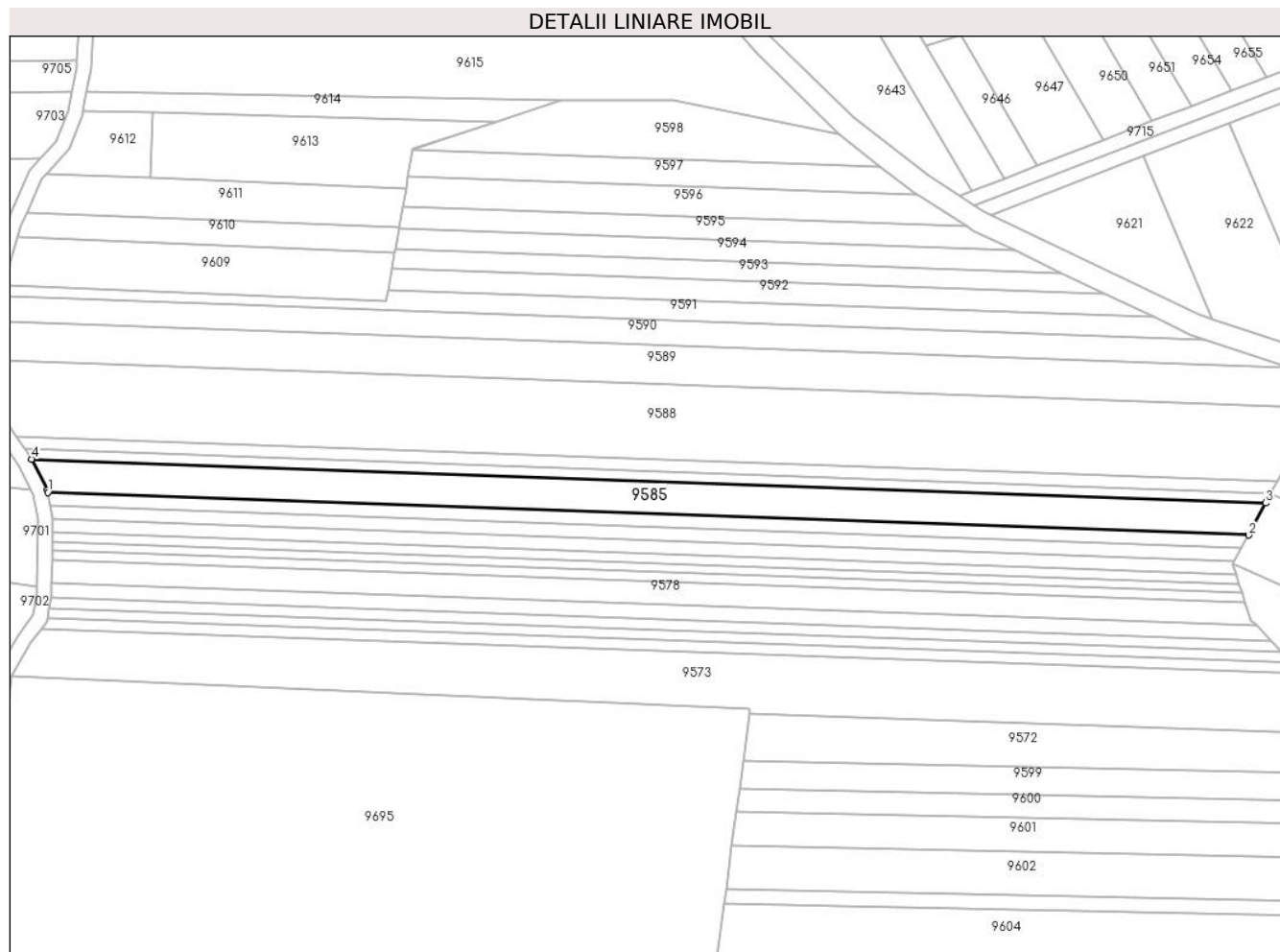
C. Partea III. SARCINI .

Inscrieri privind dezmembramintele dreptului de proprietate, drepturi reale de garanție și sarcini	Referințe
NU SUNT	

Teren

Nr cadastral	Suprafața (mp)*	Observații / Referințe
	3.000	

* Suprafața este determinată în planul de proiecție Stereo 70.



Date referitoare la teren

Crt	Categorie folosință	Intravilan	Suprafața (mp)	Tarla	Parcelă	Nr. topo	Observații / Referințe
1	arabil	NU	3.000	47	1474/14	-	

Lungime Segmente

1) Valorile lungimilor segmentelor sunt obținute din proiecție în plan.

Punct început	X / Y	Punct sfârșit	X / Y	Lungime segment (** (m)
1	471.322,557 476.251,823	2	471.652,19 476.240,066	329.842
2	471.652,19 476.240,066	3	471.656,89 476.248,878	9.987
3	471.656,89 476.248,878	4	471.318,123 476.260,96	338.983
4	471.318,123 476.260,96	5	471.322,438 476.252,488	9.508
5	471.322,438 476.252,488	1	471.322,557 476.251,823	0.675

**** Lungimile segmentelor sunt determinate în planul de proiecție Stereo 70 și sunt rotunjite la 1 milimetru.**

***** Distanța dintre puncte este formată din segmente cumulate ce sunt mai mici decât valoarea 1 milimetru.**

**DATE DESPRE IMOBILUL NR. 9586**

Oficiul de Cadastru și Publicitate Imobiliară SIBIU
Biroul de Cadastru și Publicitate Imobiliară Avrig

A. Partea I. Descrierea imobilului

TEREN Extravilan

Adresa: Jud. Sibiu

Nr. Crt	Nr cadastral Nr. topografic	Suprafața* (mp)	Observații / Referințe
A1		900	Sector cadastral:46 Teren neimprejmuit;

B. Partea II. Proprietari și acte

Inscrieri privitoare la dreptul de proprietate și alte drepturi reale	Referințe
/	
Act Administrativ nr. 837/15, din 15/06/1999 emis de CJPSDPAT SIBIU (titlu de proprietate);	
B1	A1
Intabulare, drept de PROPRIETATE, dobandit prin Reconstituire, cota actuala 1/1 1) VASU LIVIU, lipsă CNP	

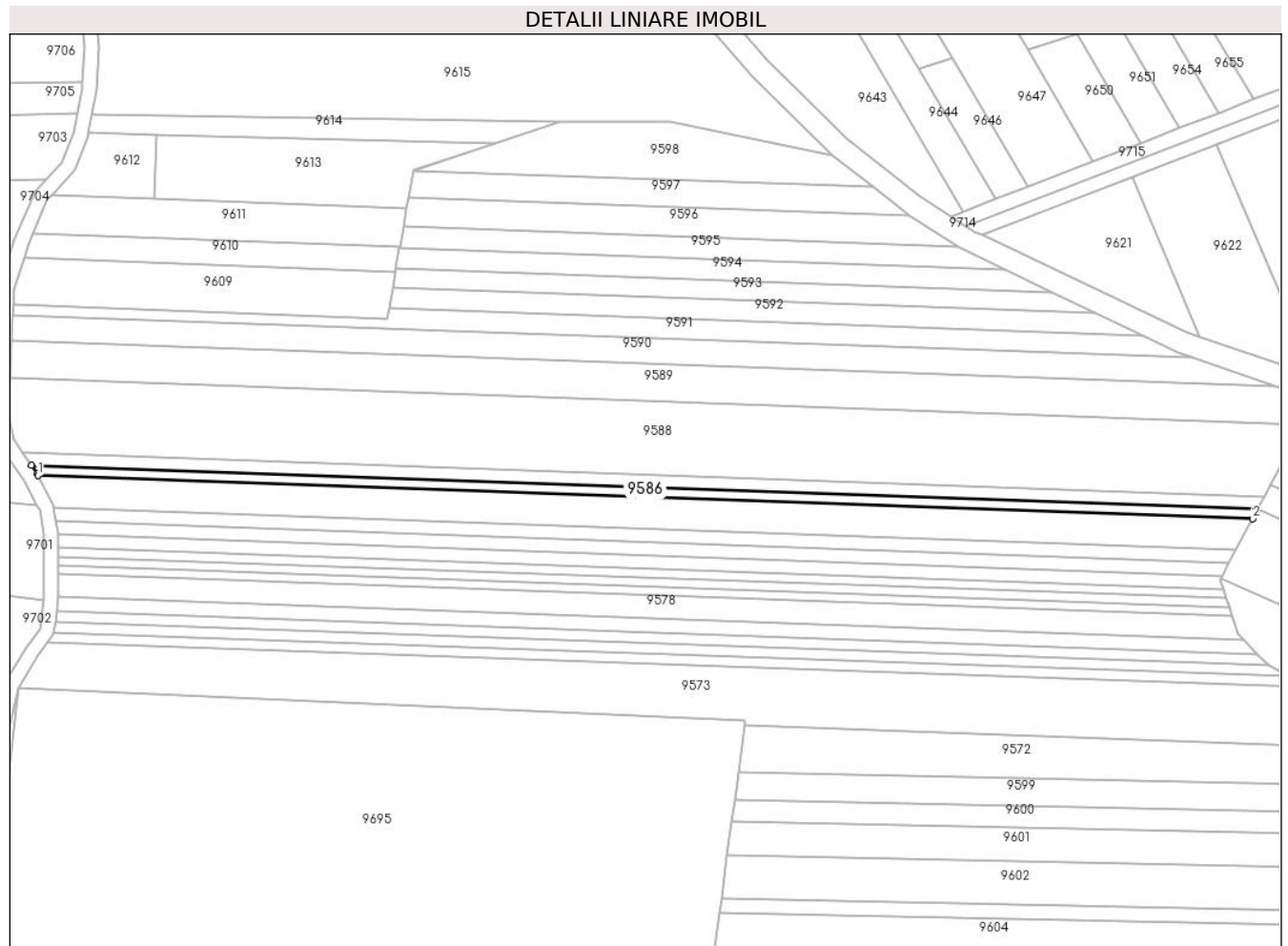
C. Partea III. SARCINI .

Inscrieri privind dezmembramintele dreptului de proprietate, drepturi reale de garanție și sarcini	Referințe
NU SUNT	

Teren

Nr cadastral	Suprafața (mp)*	Observații / Referințe
	900	

* Suprafața este determinată în planul de proiecție Stereo 70.



Date referitoare la teren

Crt	Categorie folosință	Intra vilan	Suprafața (mp)	Tarla	Parcelă	Nr. topo	Observații / Referințe
1	arabil	NU	900	47	1474/15	-	

Lungime Segmente

1) Valorile lungimilor segmentelor sunt obținute din proiecție în plan.

Punct început	X / Y	Punct sfârșit	X / Y	Lungime segment (** (m)
1	471.318,123 476.260,96	2	471.656,89 476.248,878	338.983
2	471.656,89 476.248,878	3	471.658,275 476.251,473	2.941
3	471.658,275 476.251,473	4	471.316,331 476.263,669	342.161
4	471.316,331 476.263,669	5	471.317,93 476.261,338	2.826
5	471.317,93 476.261,338	1	471.318,123 476.260,96	0.424

**** Lungimile segmentelor sunt determinate în planul de proiecție Stereo 70 și sunt rotunjite la 1 milimetru.**

***** Distanța dintre puncte este formată din segmente cumulate ce sunt mai mici decât valoarea 1 milimetru.**

**DATE DESPRE IMOBILUL NR. 9587**

Oficiul de Cadastru și Publicitate Imobiliară SIBIU
Biroul de Cadastru și Publicitate Imobiliară Avrig

A. Partea I. Descrierea imobilului

TEREN Extravilan

Adresa: Jud. Sibiu

Nr. Crt	Nr cadastral Nr. topografic	Suprafața* (mp)	Observații / Referințe
A1		1.200	Sector cadastral:46 Teren neimprejmuit;

B. Partea II. Proprietari și acte

Inscrieri privitoare la dreptul de proprietate și alte drepturi reale		Referințe
/		
Act Administrativ nr. 1010/15, din 12/07/2000 emis de CJPSDPAT SIBIU (titlu de proprietate);		
B1	Intabulare, drept de PROPRIETATE, dobandit prin Reconstituire, cota actuala 1/1 1) GRAMA VICTORIA, lipsă CNP 2) GRAMA AURELIA, lipsă CNP	A1

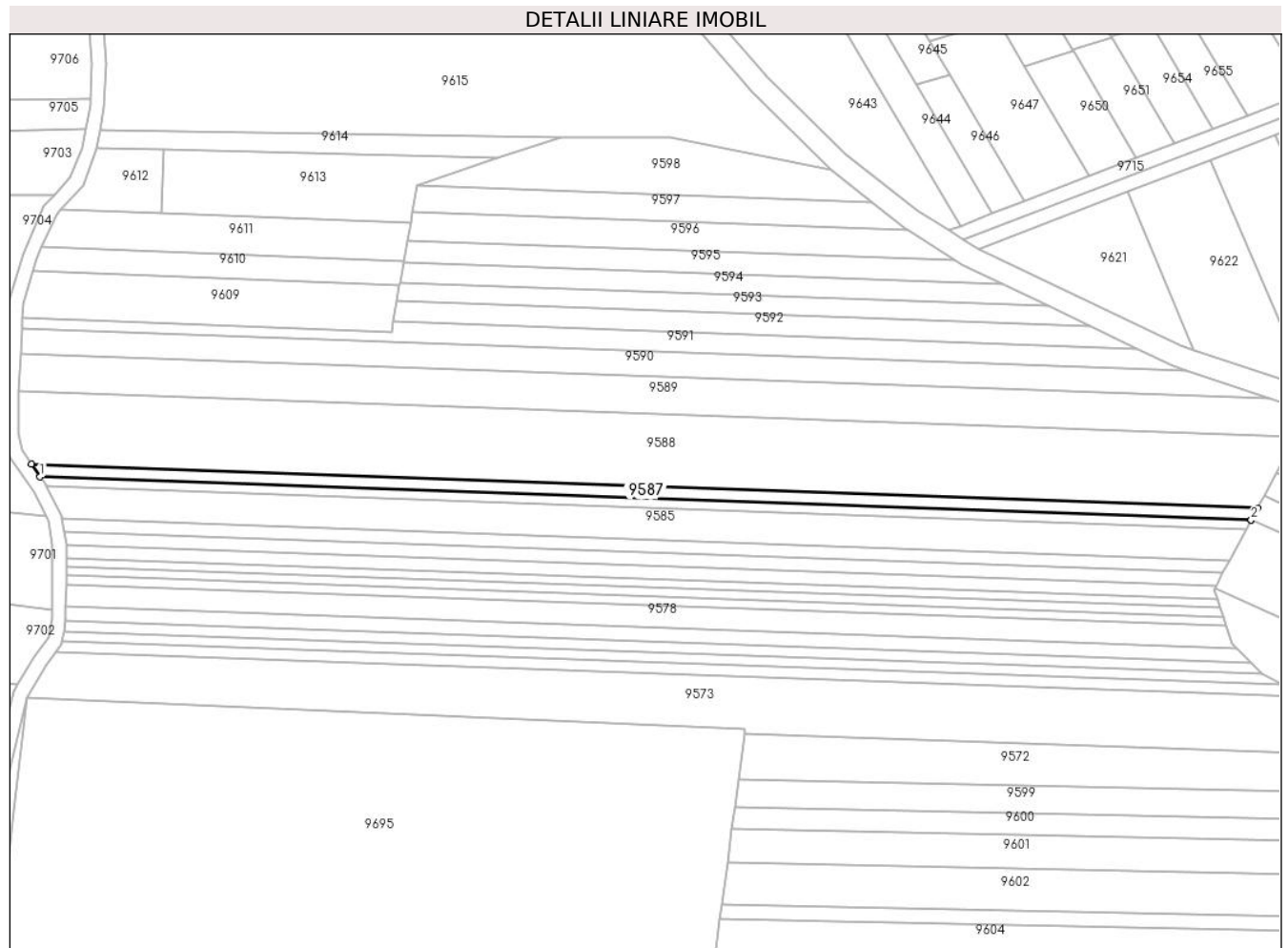
C. Partea III. SARCINI .

Inscrieri privind dezmembramintele dreptului de proprietate, drepturi reale de garanție și sarcini	Referințe
NU SUNT	

Teren

Nr cadastral	Suprafața (mp)*	Observații / Referințe
	1.200	

* Suprafața este determinată în planul de proiecție Stereo 70.



Date referitoare la teren

Crt	Categorie folosință	Intravilan	Suprafața (mp)	Tarla	Parcelă	Nr. topo	Observații / Referințe
1	arabil	NU	1.200	47	1474/16	-	

Lungime Segmente

1) Valorile lungimilor segmentelor sunt obținute din proiecție în plan.

Punct început	X / Y	Punct sfârșit	X / Y	Lungime segment (** (m)
1	471.316,331 476.263,669	2	471.658,275 476.251,473	342.161
2	471.658,275 476.251,473	3	471.658,291 476.251,503	0.034
3	471.658,291 476.251,503	4	471.660,101 476.254,895	3.845
4	471.660,101 476.254,895	5	471.313,879 476.267,244	346.442
5	471.313,879 476.267,244	1	471.316,331 476.263,669	4.335

**** Lungimile segmentelor sunt determinate în planul de proiecție Stereo 70 și sunt rotunjite la 1 milimetru.**

***** Distanța dintre puncte este formată din segmente cumulate ce sunt mai mici decât valoarea 1 milimetru.**

**DATE DESPRE IMOBILUL NR. 9588**

Oficiul de Cadastru și Publicitate Imobiliară SIBIU
Biroul de Cadastru și Publicitate Imobiliară Avrig

A. Partea I. Descrierea imobilului

TEREN Extravilan

Adresa: Jud. Sibiu

Nr. Crt	Nr cadastral Nr. topografic	Suprafața* (mp)	Observații / Referințe
A1		7.300	Sector cadastral:46 Teren neimprejmut;

B. Partea II. Proprietari și acte

Inscrieri privitoare la dreptul de proprietate și alte drepturi reale		Referințe
/		
Act Notarial nr. 95, din 05/06/2006 emis de NP POPA CORNELIA (certificat de mostenitor);		
B1	Intabulare, drept de PROPRIETATE, dobandit prin Succesiune, cota actuala 1/2 1) DOBRIN LIVIU VICTOR	A1
B2	Intabulare, drept de PROPRIETATE, dobandit prin Succesiune, cota actuala 1/2 1) DOBRIN VICTOR DUMITRU, lipsă CNP	A1

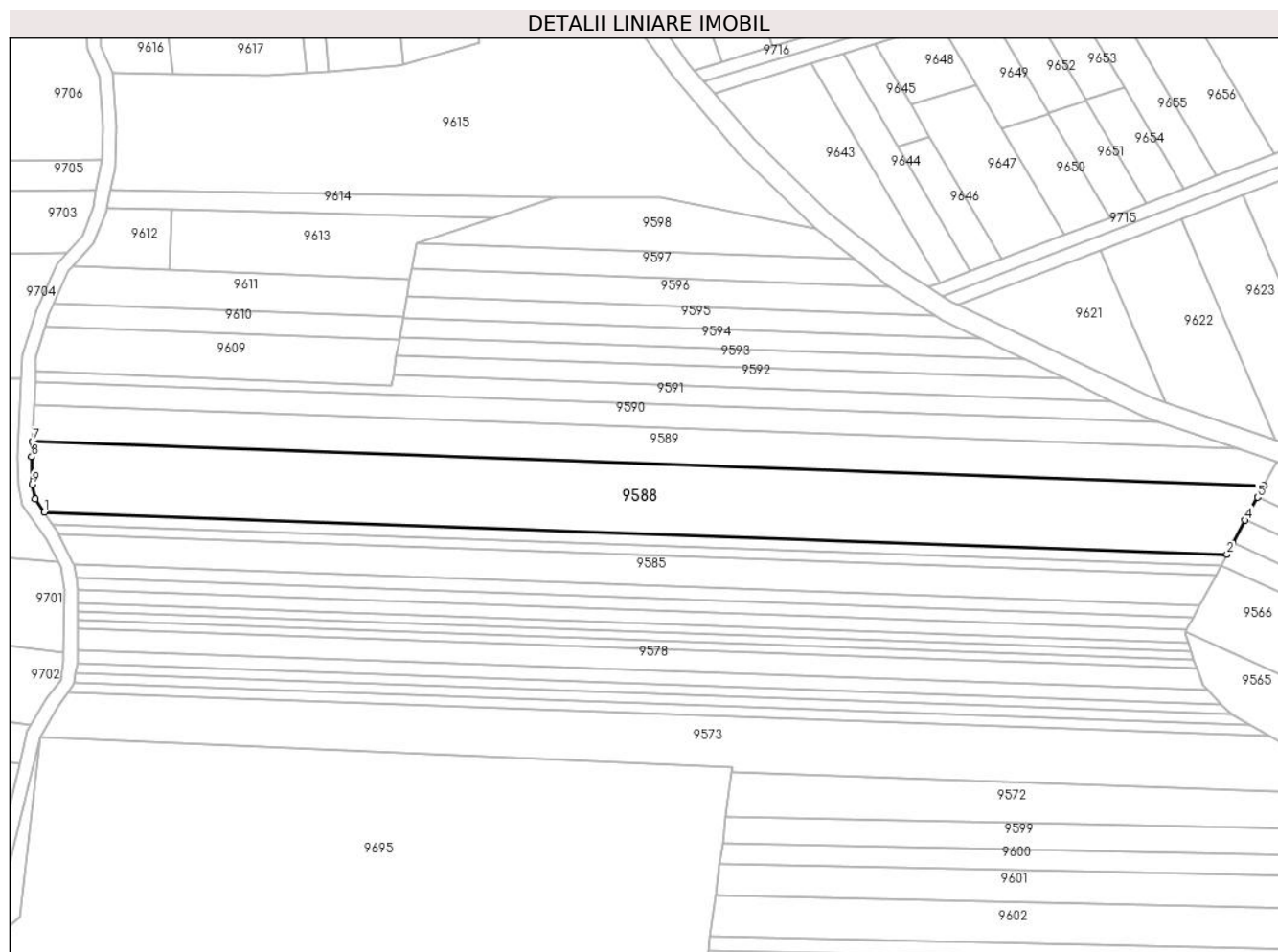
C. Partea III. SARCINI .

Inscrieri privind dezmembramintele dreptului de proprietate, drepturi reale de garanție și sarcini	Referințe
NU SUNT	

Teren

Nr cadastral	Suprafața (mp)*	Observații / Referințe
	7.300	

* Suprafața este determinată în planul de proiecție Stereo 70.



Date referitoare la teren

Crt	Categorie folosință	Intravilan	Suprafața (mp)	Tarla	Parcelă	Nr. topo	Observații / Referințe
1	arabil	NU	7.300	47	1474/17	-	

Lungime Segmente

1) Valorile lungimilor segmentelor sunt obținute din proiecție în plan.

Punct început	X / Y	Punct sfârșit	X / Y	Lungime segment (** (m)
1	471.313,879 476.267,244	2	471.660,101 476.254,895	346.442
2	471.660,101 476.254,895	3	471.661,879 476.258,229	3.778
3	471.661,879 476.258,229	4	471.665,457 476.264,936	7.602
4	471.665,457 476.264,936	5	471.669,023 476.271,619	7.575
5	471.669,023 476.271,619	6	471.670,875 476.275,092	3.936

Punct început	X / Y	Punct sfârșit	X / Y	Lungime segment (** (m)
6	471.670,875 476.275,092	7	471.310,368 476.287,95	360.737
7	471.310,368 476.287,95	8	471.310,167 476.283,471	4.484
8	471.310,167 476.283,471	9	471.310,33 476.275,473	8.0
9	471.310,33 476.275,473	10	471.311,254 476.271,07	4.498
10	471.311,254 476.271,07	1	471.313,879 476.267,244	4.64

** Lungimile segmentelor sunt determinate în planul de proiecție Stereo 70 și sunt rotunjite la 1 milimetru.

*** Distanța dintre puncte este formată din segmente cumulate ce sunt mai mici decât valoarea 1 milimetru.

**DATE DESPRE IMOBILUL NR. 9589**

Oficiul de Cadastru și Publicitate Imobiliară SIBIU
Biroul de Cadastru și Publicitate Imobiliară Avrig

A. Partea I. Descrierea imobilului

TEREN Extravilan

Adresa: Jud. Sibiu

Nr. Crt	Nr cadastral Nr. topografic	Suprafața* (mp)	Observații / Referințe
A1		3.800	Sector cadastral:46 Teren neimprejmuit;

B. Partea II. Proprietari și acte

Inscrieri privitoare la dreptul de proprietate și alte drepturi reale		Referințe
/		
Act Administrativ nr. 1119/15, din 08/01/2002 emis de CJPSDPAT SIBIU (titlu de proprietate);		
B1	Intabulare, drept de PROPRIETATE, dobandit prin Reconstituire, cota actuala 1/1 1) BOERIU VIRGIL , lipsă CNP	A1

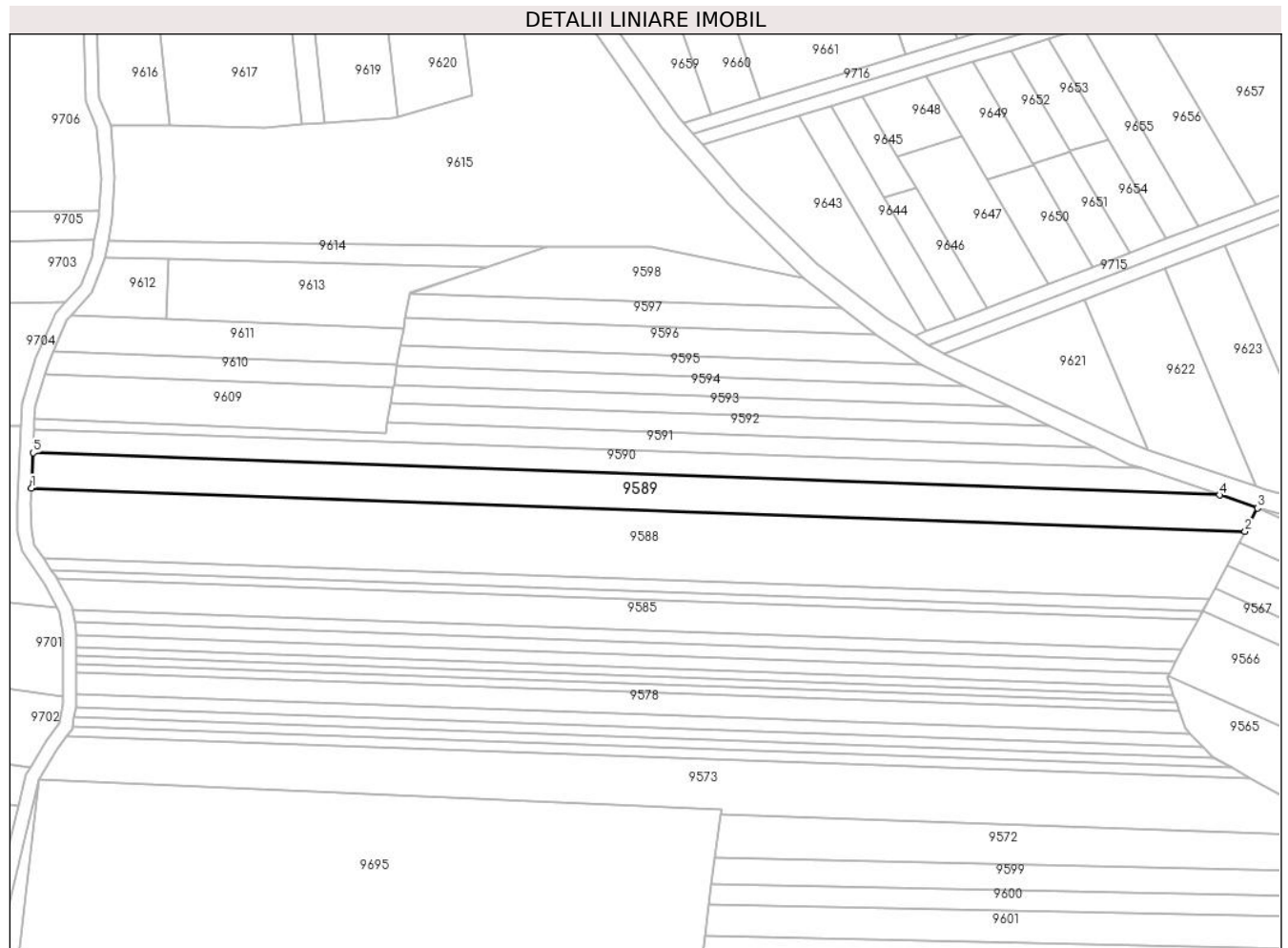
C. Partea III. SARCINI .

Inscrieri privind dezmembramintele dreptului de proprietate, drepturi reale de garanție și sarcini	Referințe
NU SUNT	

Teren

Nr cadastral	Suprafața (mp)*	Observații / Referințe
	3.800	

* Suprafața este determinată în planul de proiecție Stereo 70.



Date referitoare la teren

Crt	Categorie folosință	Intravilan	Suprafața (mp)	Tarla	Parcelă	Nr. topo	Observații / Referințe
1	arabil	NU	3.800	47	1474/18	-	

Lungime Segmente

1) Valorile lungimilor segmentelor sunt obținute din proiecție în plan.

Punct început	X / Y	Punct sfârșit	X / Y	Lungime segment (** (m)
1	471.310,368 476.287,95	2	471.670,875 476.275,092	360.737
2	471.670,875 476.275,092	3	471.674,601 476.282,075	7.915
3	471.674,601 476.282,075	4	471.663,346 476.285,889	11.884
4	471.663,346 476.285,889	5	471.310,84 476.298,462	352.73
5	471.310,84 476.298,462	1	471.310,368 476.287,95	10.523

**** Lungimile segmentelor sunt determinate în planul de proiecție Stereo 70 și sunt rotunjite la 1 milimetru.**

***** Distanța dintre puncte este formată din segmente cumulate ce sunt mai mici decât valoarea 1 milimetru.**

**DATE DESPRE IMOBILUL NR. 9590**

Oficiul de Cadastru și Publicitate Imobiliară SIBIU
Biroul de Cadastru și Publicitate Imobiliară Avrig

A. Partea I. Descrierea imobilului

TEREN Extravilan

Adresa: Jud. Sibiu

Nr. Crt	Nr cadastral Nr. topografic	Suprafața* (mp)	Observații / Referințe
A1		2.400	Sector cadastral:46 Teren neimprejmut;

B. Partea II. Proprietari și acte

Inscrieri privitoare la dreptul de proprietate și alte drepturi reale		Referințe
/		
Act Administrativ nr. 897/15, din 12/05/2000 emis de CJPSDPAT SIBIU (titlu de proprietate);		
B1	Intabulare, drept de PROPRIETATE, dobandit prin Reconstituire, cota actuala 1/1 1) DOBRIN OCTAVIAN , lipsă CNP	A1
Act Administrativ nr. 6663, din 23/10/2023 emis de PRIMĂRIA COMUNEI ARPAȘU DE JOS (adeverinta);		
B2	Se notează posesia faptică asupra cotei de 1/1 în favoarea lui. 1) METERNĂ CLAUDIA-MARIOARA	A1

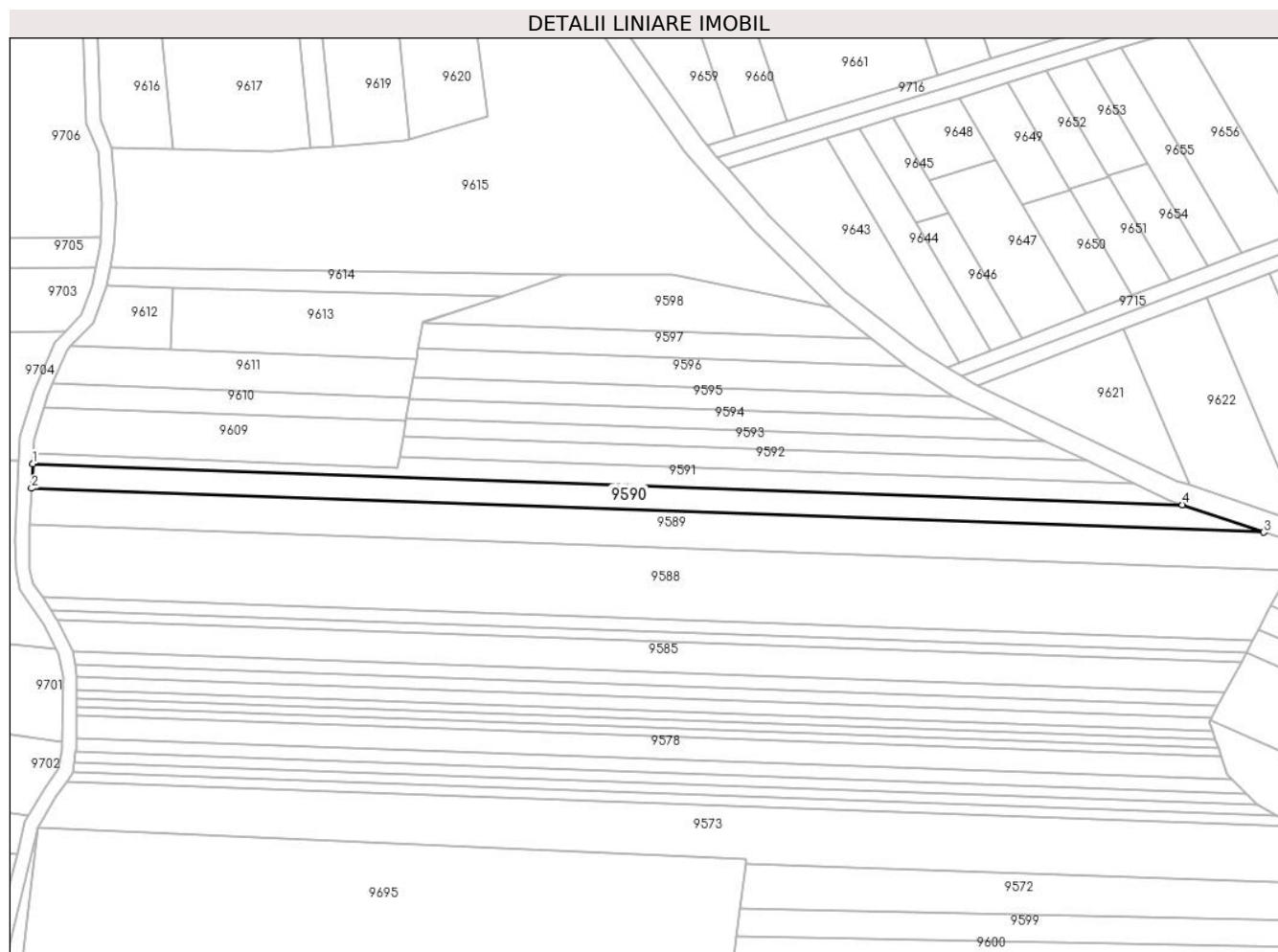
C. Partea III. SARCINI .

Inscrieri privind dezmembramintele dreptului de proprietate, drepturi reale de garanție și sarcini	Referințe
NU SUNT	

Teren

Nr cadastral	Suprafața (mp)*	Observații / Referințe
	2.400	

* Suprafața este determinată în planul de proiecție Stereo 70.



Date referitoare la teren

Crt	Categorie folosință	Intravilan	Suprafața (mp)	Tarla	Parcelă	Nr. topo	Observații / Referințe
1	arabil	NU	2.400	47	1474/19	-	

Lungime Segmente

1) Valorile lungimilor segmentelor sunt obținute din proiecție în plan.

Punct început	X / Y	Punct sfârșit	X / Y	Lungime segment (** (m)
1	471.311,156 476.305,494	2	471.310,84 476.298,462	7.039
2	471.310,84 476.298,462	3	471.663,346 476.285,889	352.73
3	471.663,346 476.285,889	4	471.640,117 476.293,761	24.526
4	471.640,117 476.293,761	1	471.311,156 476.305,494	329.17

** Lungimile segmentelor sunt determinate în planul de proiecție Stereo 70 și sunt rotunjite la 1 milimetru.

***** Distanţa dintre puncte este formată din segmente cumulate ce sunt mai mici decât valoarea 1 milimetru.**

**DATE DESPRE IMOBILUL NR. 9591**

Oficiul de Cadastru și Publicitate Imobiliară SIBIU
Biroul de Cadastru și Publicitate Imobiliară Avrig

A. Partea I. Descrierea imobilului

TEREN Extravilan

Adresa: Jud. Sibiu

Nr. Crt	Nr cadastral Nr. topografic	Suprafața* (mp)	Observații / Referințe
A1		1.500	Sector cadastral:46 Teren neimprejmuit;

B. Partea II. Proprietari și acte

Inscrieri privitoare la dreptul de proprietate și alte drepturi reale	Referințe
/	
Act Administrativ nr. 1024/15, din 23/07/2000 emis de CJPSDPAT SIBIU (titlu de proprietate);	
B1	A1
Intabulare, drept de PROPRIETATE, dobandit prin Reconstituire, cota actuala 1/1 1) GHEORGHE GALINA, lipsă CNP	
Act Administrativ nr. 6599, din 17/10/2023 emis de PRIMĂRIA COMUNEI ARPAȘU DE JOS (adeverinta);	
B2	A1
Se notează posesia faptică asupra cotei de 1/1 în favoarea lui. 1) VASU CONSTANTIN-LIVIU	

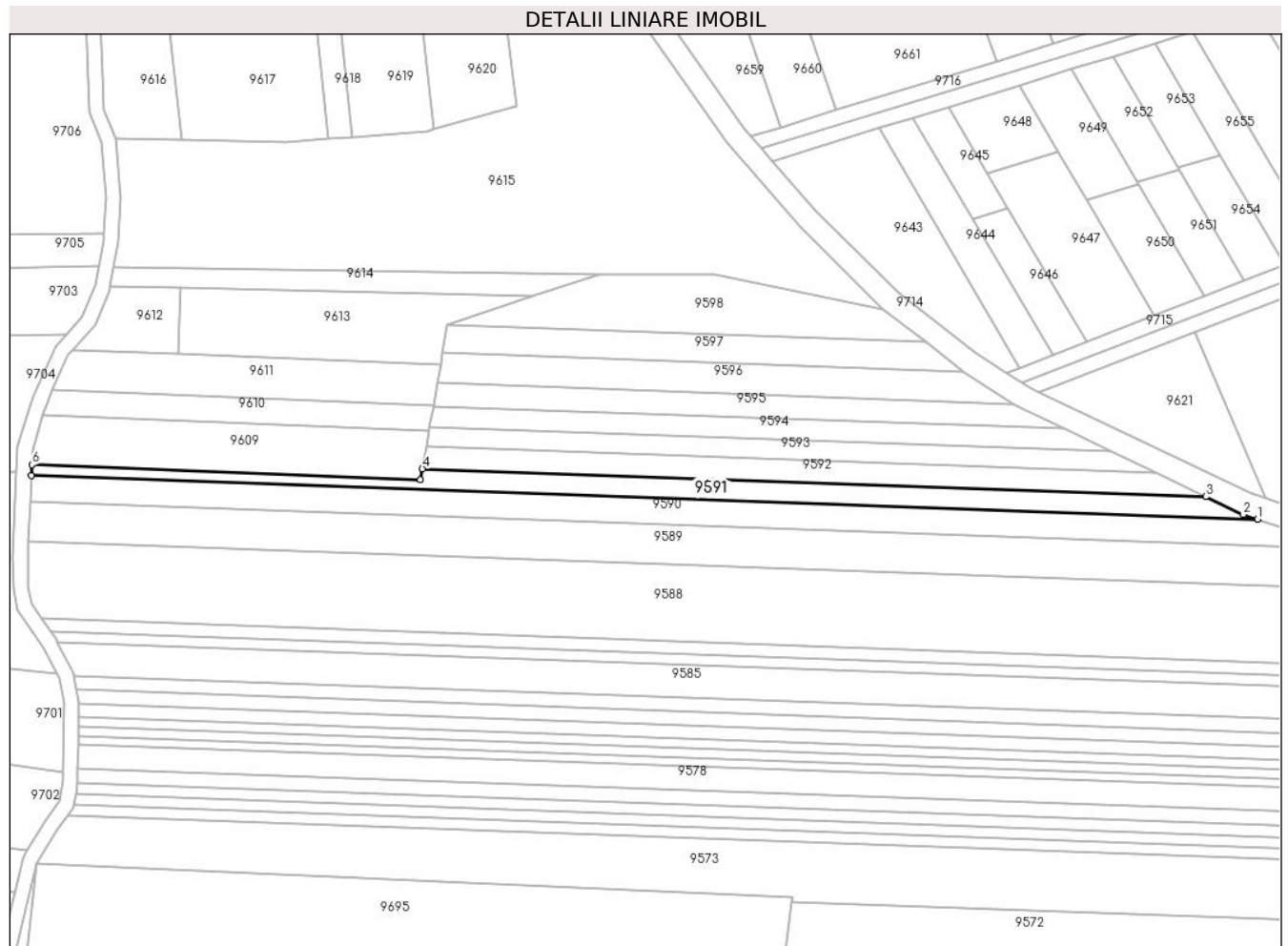
C. Partea III. SARCINI .

Inscrieri privind dezmembramintele dreptului de proprietate, drepturi reale de garanție și sarcini	Referințe
NU SUNT	

Teren

Nr cadastral	Suprafața (mp)*	Observații / Referințe
	1.500	

* Suprafața este determinată în planul de proiecție Stereo 70.



Date referitoare la teren

Crt	Categorie folosință	Intravilan	Suprafața (mp)	Tarla	Parcelă	Nr. topo	Observații / Referințe
1	arabil	NU	1.500	47	1474/20	-	

Lungime Segmente

1) Valorile lungimilor segmentelor sunt obținute din proiecție în plan.

Punct început	X / Y	Punct sfârșit	X / Y	Lungime segment (** (m)
1	471.640,117 476.293,761	2	471.636,21 476.295,085	4.125
2	471.636,21 476.295,085	3	471.626,232 476.299,848	11.057
3	471.626,232 476.299,848	4	471.416,05 476.307,345	210.316
4	471.416,05 476.307,345	5	471.415,526 476.304,334	3.056
5	471.415,526 476.304,334	6	471.311,287 476.308,419	104.319

Punct început	X / Y	Punct sfârșit	X / Y	Lungime segment (** (m)
6	471.311,287 476.308,419	7	471.311,156 476.305,494	2.928
7	471.311,156 476.305,494	1	471.640,117 476.293,761	329.17

** Lungimile segmentelor sunt determinate în planul de proiecție Stereo 70 și sunt rotunjite la 1 milimetru.

*** Distanța dintre puncte este formată din segmente cumulate ce sunt mai mici decât valoarea 1 milimetru.

**DATE DESPRE IMOBILUL NR. 9592**

Oficiul de Cadastru și Publicitate Imobiliară SIBIU
Biroul de Cadastru și Publicitate Imobiliară Avrig

A. Partea I. Descrierea imobilului

TEREN Extravilan

Adresa: Jud. Sibiu

Nr. Crt	Nr cadastral Nr. topografic	Suprafața* (mp)	Observații / Referințe
A1		1.200	Sector cadastral:46 Teren neimprejmit;

B. Partea II. Proprietari și acte

Inscrieri privitoare la dreptul de proprietate și alte drepturi reale		Referințe
/		
Act Administrativ nr. 1155/15, din 11/06/2002 emis de CJPSDPAT SIBIU (titlu de proprietate);		
B1	Intabulare, drept de PROPRIETATE, dobandit prin Reconstituire, cota actuala 1/1	A1
	1) GROVU TIBERIU, lipsă CNP 2) GROVU T MARIUS, lipsă CNP 3) GROVU T CLAUDIU, lipsă CNP 4) POP G ZORIȚA, lipsă CNP 5) FAGARAȘAN G AURORA, lipsă CNP	

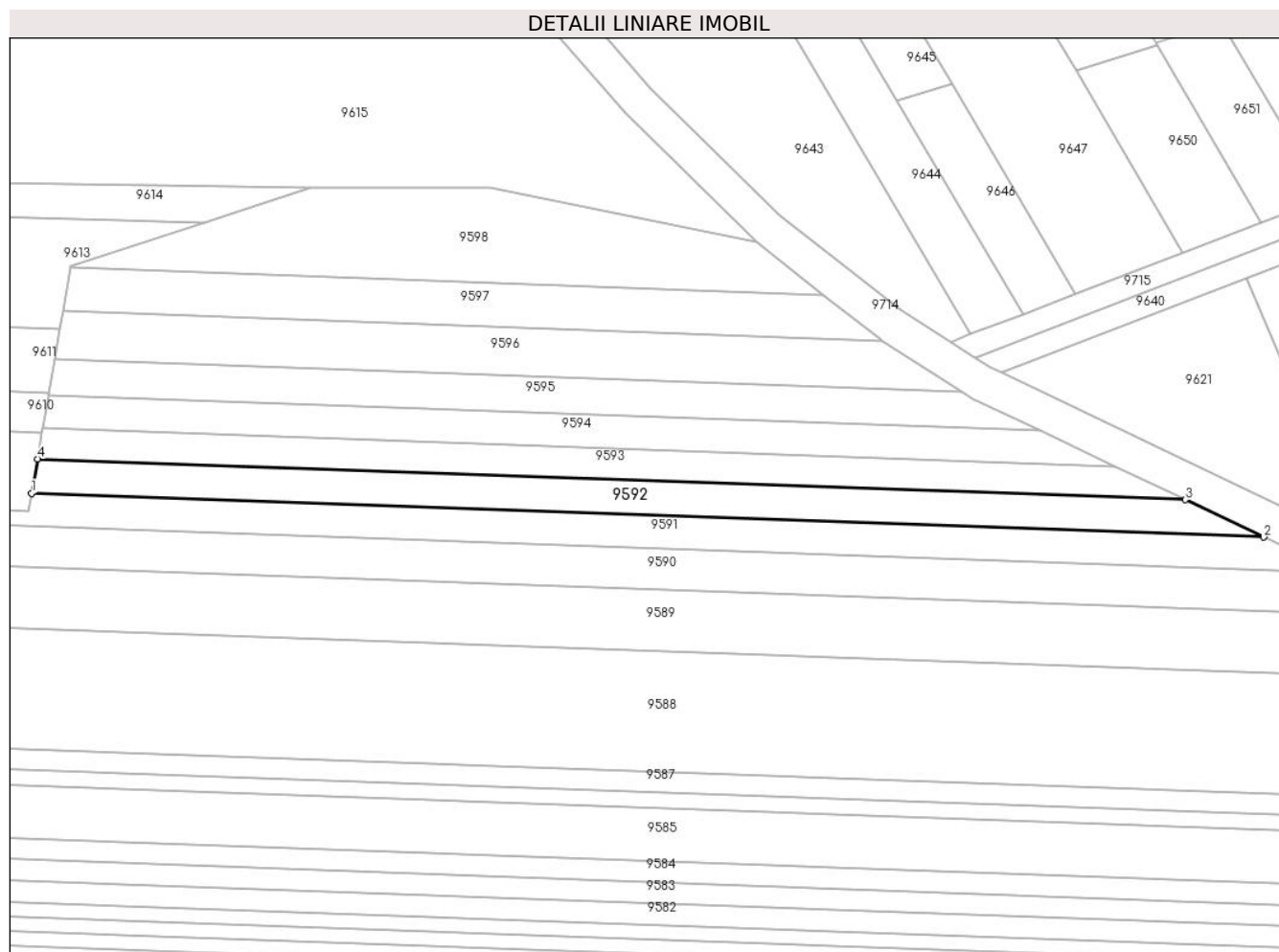
C. Partea III. SARCINI .

Inscrieri privind dezmembramintele dreptului de proprietate, drepturi reale de garanție și sarcini	Referințe
NU SUNT	

Teren

Nr cadastral	Suprafața (mp)*	Observații / Referințe
	1.200	

* Suprafața este determinată în planul de proiecție Stereo 70.



Date referitoare la teren

Crt	Categorie folosință	Intravilan	Suprafața (mp)	Tarla	Parcelă	Nr. topo	Observații / Referințe
1	arabil	NU	1.200	47	1474/21	-	

Lungime Segmente

1) Valorile lungimilor segmentelor sunt obținute din proiecție în plan.

Punct început	X / Y	Punct sfârșit	X / Y	Lungime segment (** (m)
1	471.416,05 476.307,345	2	471.626,232 476.299,848	210.316
2	471.626,232 476.299,848	3	471.612,848 476.306,238	14.831
3	471.612,848 476.306,238	4	471.417,073 476.313,22	195.899
4	471.417,073 476.313,22	1	471.416,05 476.307,345	5.964

** Lungimile segmentelor sunt determinate în planul de proiecție Stereo 70 și sunt rotunjite la 1 milimetru.

***** Distanţa dintre puncte este formată din segmente cumulate ce sunt mai mici decât valoarea 1 milimetru.**

**DATE DESPRE IMOBILUL NR. 9593**

Oficiul de Cadastru și Publicitate Imobiliară SIBIU
Biroul de Cadastru și Publicitate Imobiliară Avrig

A. Partea I. Descrierea imobilului

TEREN Extravilan

Adresa: Jud. Sibiu

Nr. Crt	Nr cadastral Nr. topografic	Suprafața* (mp)	Observații / Referințe
A1		1.000	Sector cadastral:46 Teren neimprejmut;

B. Partea II. Proprietari și acte

Inscrieri privitoare la dreptul de proprietate și alte drepturi reale		Referințe
/		
Act Administrativ nr. 1077/15, din 20/03/2001 emis de CJPSDPAT SIBIU (titlu de proprietate);		
B1	Intabulare, drept de PROPRIETATE, dobandit prin Reconstituire, cota actuala 1/1 1) BUCUR MIHAI, lipsă CNP 2) BUCUR GABRIEL, lipsă CNP 3) BUCUR PAULA, lipsă CNP 4) BUCUR MARIAN, lipsă CNP 5) GAVRILĂ MARIANA, lipsă CNP 6) BUCUR GHEORGHE, lipsă CNP	A1
Act Administrativ nr. 6344, din 04/10/2023 emis de PRIMĂRIA COMUNEI ARPAȘU DE JOS (adeverinta);		
B2	Se notează posesia faptică asupra cotei de 1/1 în favoarea lui. 1) SC SOBIS SOLUTIONS SRL, CIF:12018818	A1

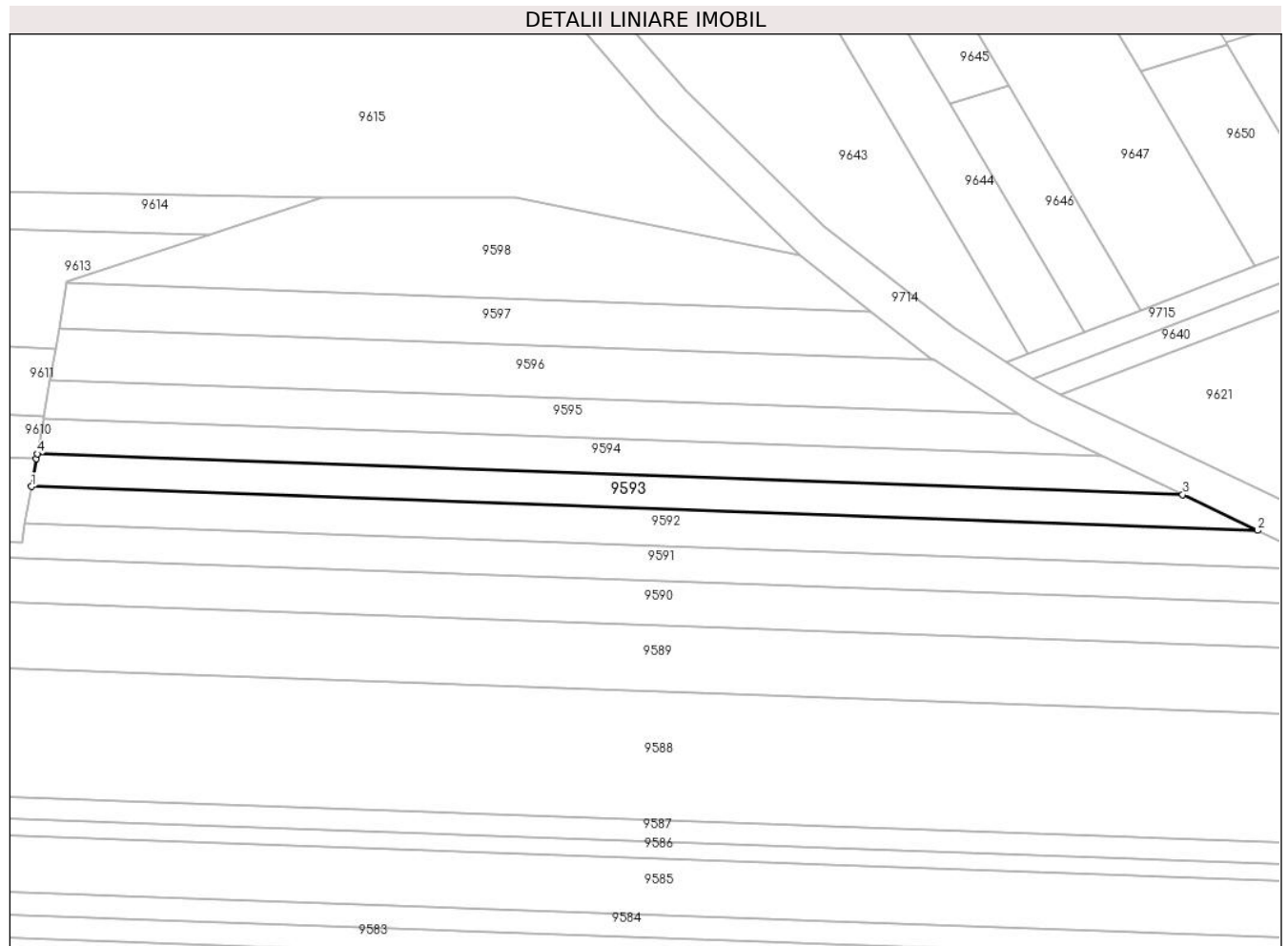
C. Partea III. SARCINI .

Inscrieri privind dezmembramintele dreptului de proprietate, drepturi reale de garanție și sarcini	Referințe
NU SUNT	

Teren

Nr cadastral	Suprafața (mp)*	Observații / Referințe
	1.000	

* Suprafața este determinată în planul de proiecție Stereo 70.



Date referitoare la teren

Crt	Categorie folosință	Intra vilan	Suprafața (mp)	Tarla	Parcelă	Nr. topo	Observații / Referințe
1	arabil	NU	1.000	47	1474/22	-	

Lungime Segmente

1) Valorile lungimilor segmentelor sunt obținute din proiecție în plan.

Punct început	X / Y	Punct sfârșit	X / Y	Lungime segment (** (m)
1	471.417,073 476.313,22	2	471.612,848 476.306,238	195.899
2	471.612,848 476.306,238	3	471.600,89 476.311,946	13.25
3	471.600,89 476.311,946	4	471.417,986 476.318,47	183.02
4	471.417,986 476.318,47	5	471.417,847 476.317,671	0.811
5	471.417,847 476.317,671	1	471.417,073 476.313,22	4.517

**** Lungimile segmentelor sunt determinate în planul de proiecție Stereo 70 și sunt rotunjite la 1 milimetru.**

***** Distanța dintre puncte este formată din segmente cumulate ce sunt mai mici decât valoarea 1 milimetru.**

**DATE DESPRE IMOBILUL NR. 9594**

Oficiul de Cadastru și Publicitate Imobiliară SIBIU
Biroul de Cadastru și Publicitate Imobiliară Avrig

A. Partea I. Descrierea imobilului

TEREN Extravilan

Adresa: Jud. Sibiu

Nr. Crt	Nr cadastral Nr. topografic	Suprafața* (mp)	Observații / Referințe
A1		1.000	Sector cadastral:46 Teren neimprejmut;

B. Partea II. Proprietari și acte

Inscrieri privitoare la dreptul de proprietate și alte drepturi reale		Referințe
/		
Act Notarial nr. 27, din 16/05/2007 emis de NP SALOMIE IOAN CRISTIAN (certificat de mostenitor);		
B1	Intabulare, drept de PROPRIETATE, dobandit prin Succesiune, cota actuala 2/16 1) GRAMA MARIA, lipsă CNP	A1
B2	Intabulare, drept de PROPRIETATE, dobandit prin Succesiune, cota actuala 3/16 1) GIURCOIU SIMONA	A1
B3	Intabulare, drept de PROPRIETATE, dobandit prin Succesiune, cota actuala 3/16 1) GRAMA OVIDIU	A1
Act Administrativ nr. 940/15, din 01/06/2000 emis de CJPSDPAT SIBIU (titlu de proprietate);		
B4	Intabulare, drept de PROPRIETATE, dobandit prin Reconstituire, cota actuala 8/16 1) CIUPERCĂ MARIA, lipsă CNP	A1

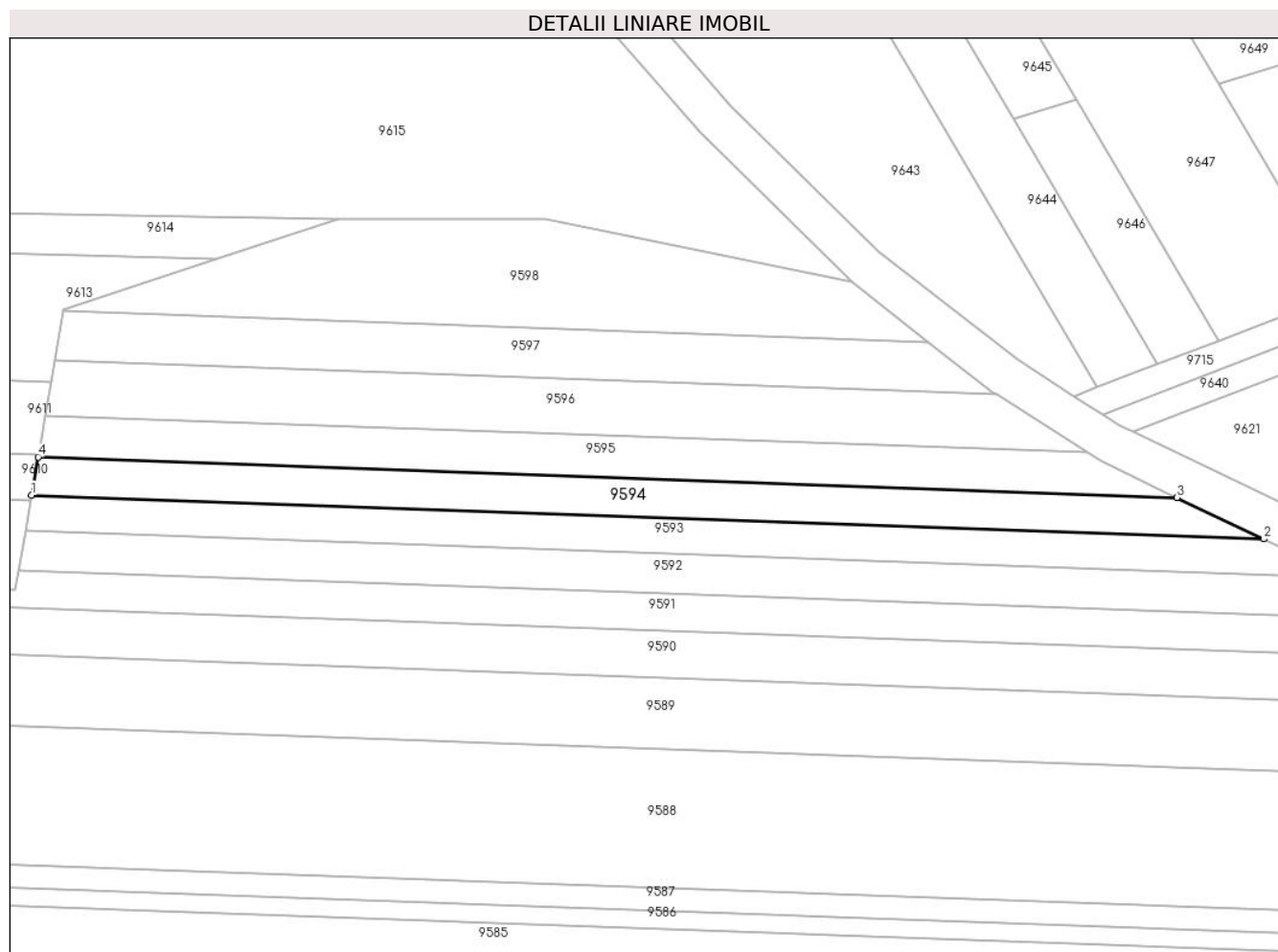
C. Partea III. SARCINI .

Inscrieri privind dezmembramintele dreptului de proprietate, drepturi reale de garanție și sarcini	Referințe
NU SUNT	

Teren

Nr cadastral	Suprafața (mp)*	Observații / Referințe
	1.000	

* Suprafața este determinată în planul de proiecție Stereo 70.



Date referitoare la teren

Crt	Categorie folosință	Intravilan	Suprafața (mp)	Tarla	Parcelă	Nr. topo	Observații / Referințe
1	arabil	NU	1.000	47	1474/23	-	

Lungime Segmente

1) Valorile lungimilor segmentelor sunt obținute din proiecție în plan.

Punct început	X / Y	Punct sfârșit	X / Y	Lungime segment (** (m)
1	471.417,986 476.318,47	2	471.600,89 476.311,946	183.02
2	471.600,89 476.311,946	3	471.588,026 476.318,087	14.255
3	471.588,026 476.318,087	4	471.418,969 476.324,117	169.164
4	471.418,969 476.324,117	1	471.417,986 476.318,47	5.732

** Lungimile segmentelor sunt determinate în planul de proiecție Stereo 70 și sunt rotunjite la 1 milimetru.

***** Distanţa dintre puncte este formată din segmente cumulate ce sunt mai mici decât valoarea 1 milimetru.**

**DATE DESPRE IMOBILUL NR. 9595**

Oficiul de Cadastru și Publicitate Imobiliară SIBIU
Biroul de Cadastru și Publicitate Imobiliară Avrig

A. Partea I. Descrierea imobilului

TEREN Extravilan

Adresa: Jud. Sibiu

Nr. Crt	Nr cadastral Nr. topografic	Suprafața* (mp)	Observații / Referințe
A1		1.000	Sector cadastral:46 Teren neimprejmuit;

B. Partea II. Proprietari și acte

Inscrieri privitoare la dreptul de proprietate și alte drepturi reale	Referințe
/	
Act Notarial nr. 71, din 03/05/2023 emis de NP POPA CORNELIA (certificat de mostenitor);	
B1	A1
Intabulare, drept de PROPRIETATE, dobandit prin Succesiune, cota actuala 1/1 1) BOGDAN DUMITRU-SORIN	

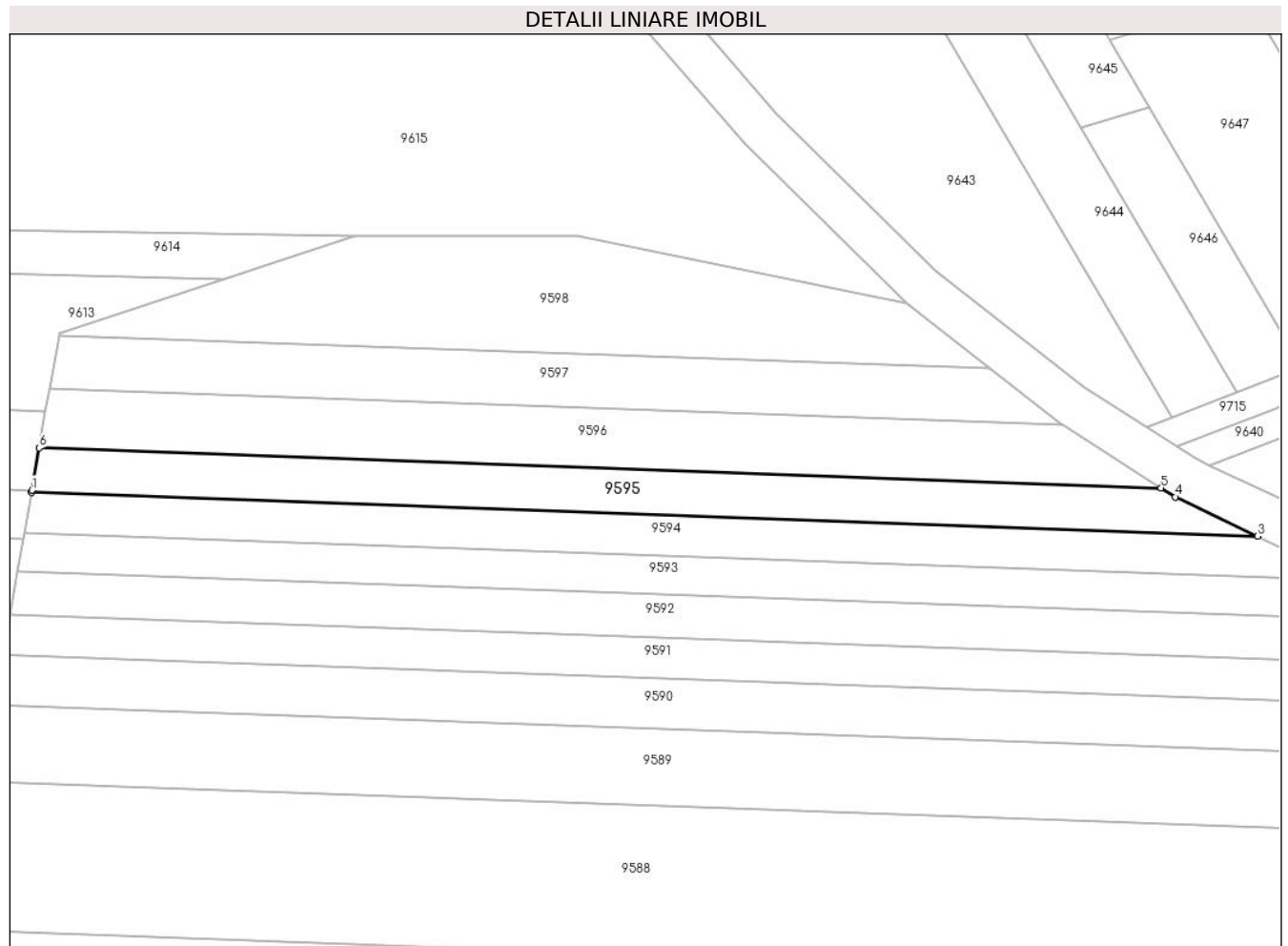
C. Partea III. SARCINI .

Inscrieri privind dezmembramintele dreptului de proprietate, drepturi reale de garanție și sarcini	Referințe
NU SUNT	

Teren

Nr cadastral	Suprafața (mp)*	Observații / Referințe
	1.000	

* Suprafața este determinată în planul de proiecție Stereo 70.



Date referitoare la teren

Crt	Categorie folosință	Intravilan	Suprafața (mp)	Tarla	Parcelă	Nr. topo	Observații / Referințe
1	arabil	NU	1.000	47	1474/24	-	

Lungime Segmente

1) Valorile lungimilor segmentelor sunt obținute din proiecție în plan.

Punct început	X / Y	Punct sfârșit	X / Y	Lungime segment (** (m)
1	471.419,022 476.324,42	2	471.418,969 476.324,117	0.308
2	471.418,969 476.324,117	3	471.588,026 476.318,087	169.164
3	471.588,026 476.318,087	4	471.576,684 476.323,501	12.567
4	471.576,684 476.323,501	5	471.574,733 476.324,75	2.317
5	471.574,733 476.324,75	6	471.420,04 476.330,267	154.792

Punct început	X / Y	Punct sfârșit	X / Y	Lungime segment (** (m)
6	471.420,04 476.330,267	1	471.419,022 476.324,42	5.935

** Lungimile segmentelor sunt determinate în planul de proiecție Stereo 70 și sunt rotunjite la 1 milimetru.

*** Distanța dintre puncte este formată din segmente cumulate ce sunt mai mici decât valoarea 1 milimetru.

**DATE DESPRE IMOBILUL NR. 9596**

Oficiul de Cadastru și Publicitate Imobiliară SIBIU
Biroul de Cadastru și Publicitate Imobiliară Avrig

A. Partea I. Descrierea imobilului

TEREN Extravilan

Adresa: Jud. Sibiu

Nr. Crt	Nr cadastral Nr. topografic	Suprafața* (mp)	Observații / Referințe
A1		1.200	Sector cadastral:46 Teren neimprejmuit;

B. Partea II. Proprietari și acte

Inscrieri privitoare la dreptul de proprietate și alte drepturi reale	Referințe
/	
Act Administrativ nr. 938/15, din 31/05/2000 emis de CJPSDPAT SIBIU (titlu de proprietate);	
B1	A1
Intabulare, drept de PROPRIETATE, dobandit prin Reconstituire, cota actuala 1/1	
1) BOGDAN N VASILE , lipsă CNP	
2) BOGDAN V GHEORGHE , lipsă CNP	
3) DOBRIN V MARIA DEFUNCT :Da	

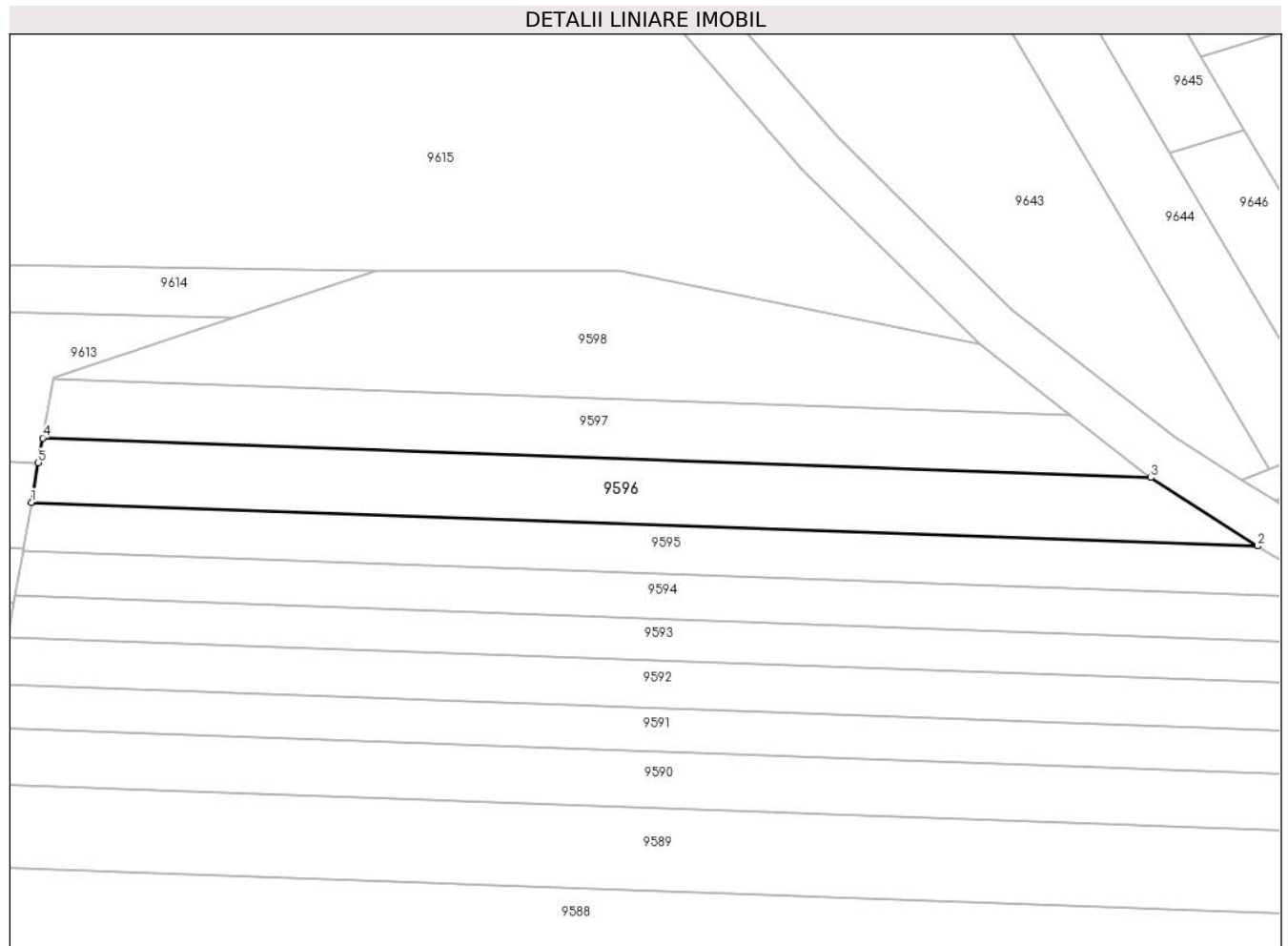
C. Partea III. SARCINI .

Inscrieri privind dezmembramintele dreptului de proprietate, drepturi reale de garanție și sarcini	Referințe
NU SUNT	

Teren

Nr cadastral	Suprafața (mp)*	Observații / Referințe
	1.200	

* Suprafața este determinată în planul de proiecție Stereo 70.



Date referitoare la teren

Crt	Categorie folosință	Intravilan	Suprafața (mp)	Tarla	Parcelă	Nr. topo	Observații / Referințe
1	arabil	NU	1.200	47	1474/25	-	

Lungime Segmente

1) Valorile lungimilor segmentelor sunt obținute din proiecție în plan.

Punct început	X / Y	Punct sfârșit	X / Y	Lungime segment (** (m)
1	471.420,04 476.330,267	2	471.574,733 476.324,75	154.792
2	471.574,733 476.324,75	3	471.561,247 476.333,381	16.011
3	471.561,247 476.333,381	4	471.421,45 476.338,367	139.887
4	471.421,45 476.338,367	5	471.420,909 476.335,261	3.153
5	471.420,909 476.335,261	1	471.420,04 476.330,267	5.069

**** Lungimile segmentelor sunt determinate în planul de proiecție Stereo 70 și sunt rotunjite la 1 milimetru.**

***** Distanța dintre puncte este formată din segmente cumulate ce sunt mai mici decât valoarea 1 milimetru.**

**DATE DESPRE IMOBILUL NR. 9597**

Oficiul de Cadastru și Publicitate Imobiliară SIBIU
Biroul de Cadastru și Publicitate Imobiliară Avrig

A. Partea I. Descrierea imobilului

TEREN Extravilan

Adresa: Jud. Sibiu

Nr. Crt	Nr cadastral Nr. topografic	Suprafața* (mp)	Observații / Referințe
A1		1.000	Sector cadastral:46 Teren neimprejmuit;

B. Partea II. Proprietari și acte

Inscrieri privitoare la dreptul de proprietate și alte drepturi reale		Referințe
/		
Act Administrativ nr. 895/15, din 12/05/2000 emis de CJPSDPAT SIBIU (titlu de proprietate);		
B1	Intabulare, drept de PROPRIETATE, dobandit prin Reconstituire, cota actuala 1/1 1) VASU GHEORGHE, lipsă CNP 2) FUCIU VICTORIA, lipsă CNP 3) LIE MARIA OCTAVIA, lipsă CNP	A1

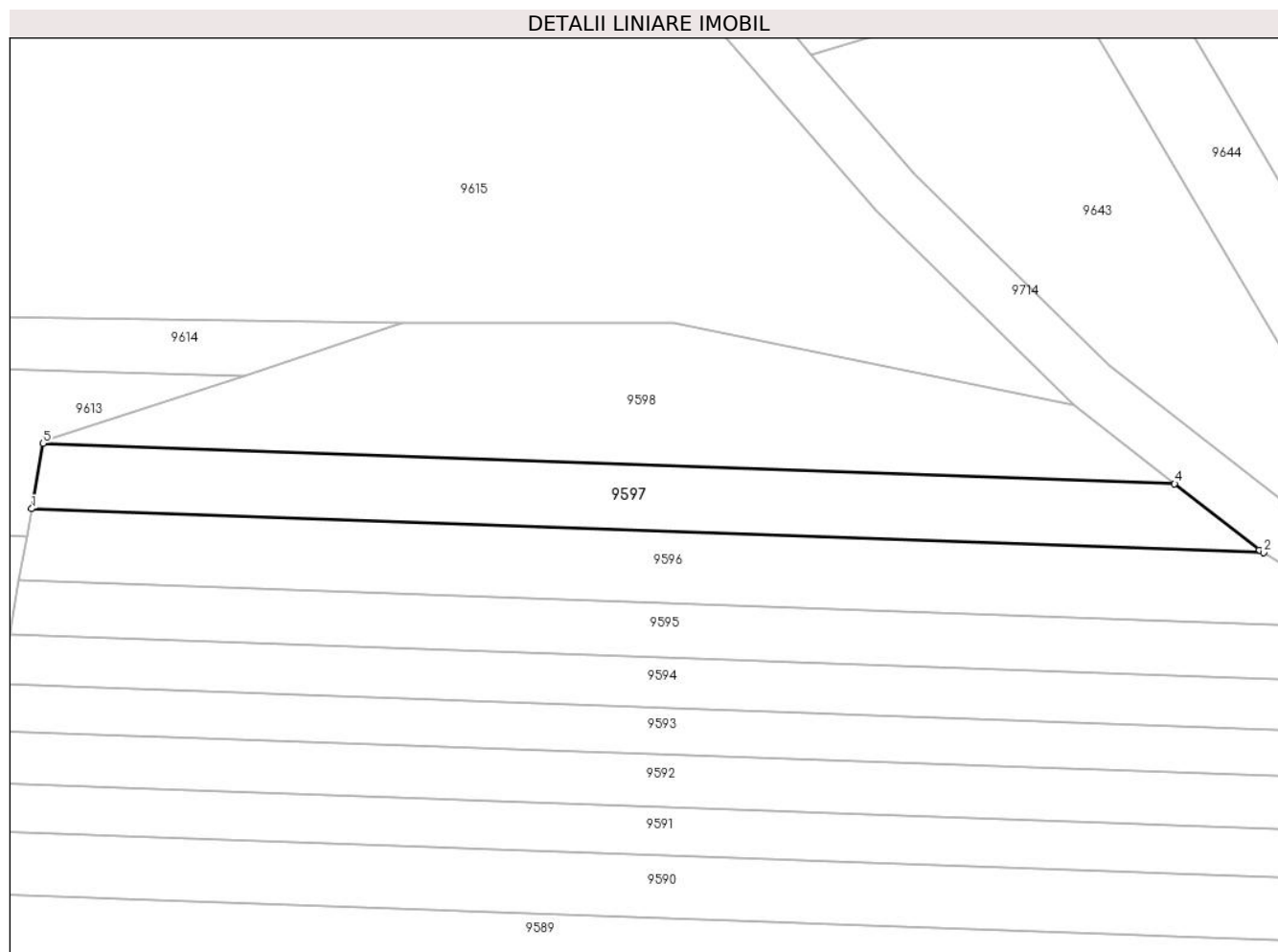
C. Partea III. SARCINI .

Inscrieri privind dezmembramintele dreptului de proprietate, drepturi reale de garanție și sarcini	Referințe
NU SUNT	

Teren

Nr cadastral	Suprafața (mp)*	Observații / Referințe
	1.000	

* Suprafața este determinată în planul de proiecție Stereo 70.



Date referitoare la teren

Crt	Categorie folosință	Intravilan	Suprafața (mp)	Tarla	Parcelă	Nr. topo	Observații / Referințe
1	arabil	NU	1.000	47	1474/26	-	

Lungime Segmente

1) Valorile lungimilor segmentelor sunt obținute din proiecție în plan.

Punct început	X / Y	Punct sfârșit	X / Y	Lungime segment (** (m)
1	471.421,45 476.338,367	2	471.561,247 476.333,381	139.887
2	471.561,247 476.333,381	3	471.560,76 476.333,693	0.579
3	471.560,76 476.333,693	4	471.551,138 476.341,201	12.204
4	471.551,138 476.341,201	5	471.422,74 476.345,78	128.48
5	471.422,74 476.345,78	1	471.421,45 476.338,367	7.525

**** Lungimile segmentelor sunt determinate în planul de proiecție Stereo 70 și sunt rotunjite la 1 milimetru.**

***** Distanța dintre puncte este formată din segmente cumulate ce sunt mai mici decât valoarea 1 milimetru.**

**DATE DESPRE IMOBILUL NR. 9598**

Oficiul de Cadastru și Publicitate Imobiliară SIBIU
Biroul de Cadastru și Publicitate Imobiliară Avrig

A. Partea I. Descrierea imobilului

TEREN Extravilan

Adresa: Jud. Sibiu

Nr. Crt	Nr cadastral Nr. topografic	Suprafața* (mp)	Observații / Referințe
A1		1.400	Sector cadastral:46 Teren neimprejmuit;

B. Partea II. Proprietari și acte

Inscrieri privitoare la dreptul de proprietate și alte drepturi reale	Referințe
/	
Act Notarial nr. 49, din 02/04/2021 emis de NP SALOMIE IOAN CRISTIAN (certificat de mostenitor);	
B1	A1
Intabulare, drept de PROPRIETATE, dobandit prin Succesiune, cota actuala 1/1 1) FLOREA PARASCHIVA-GHEORGHINA	

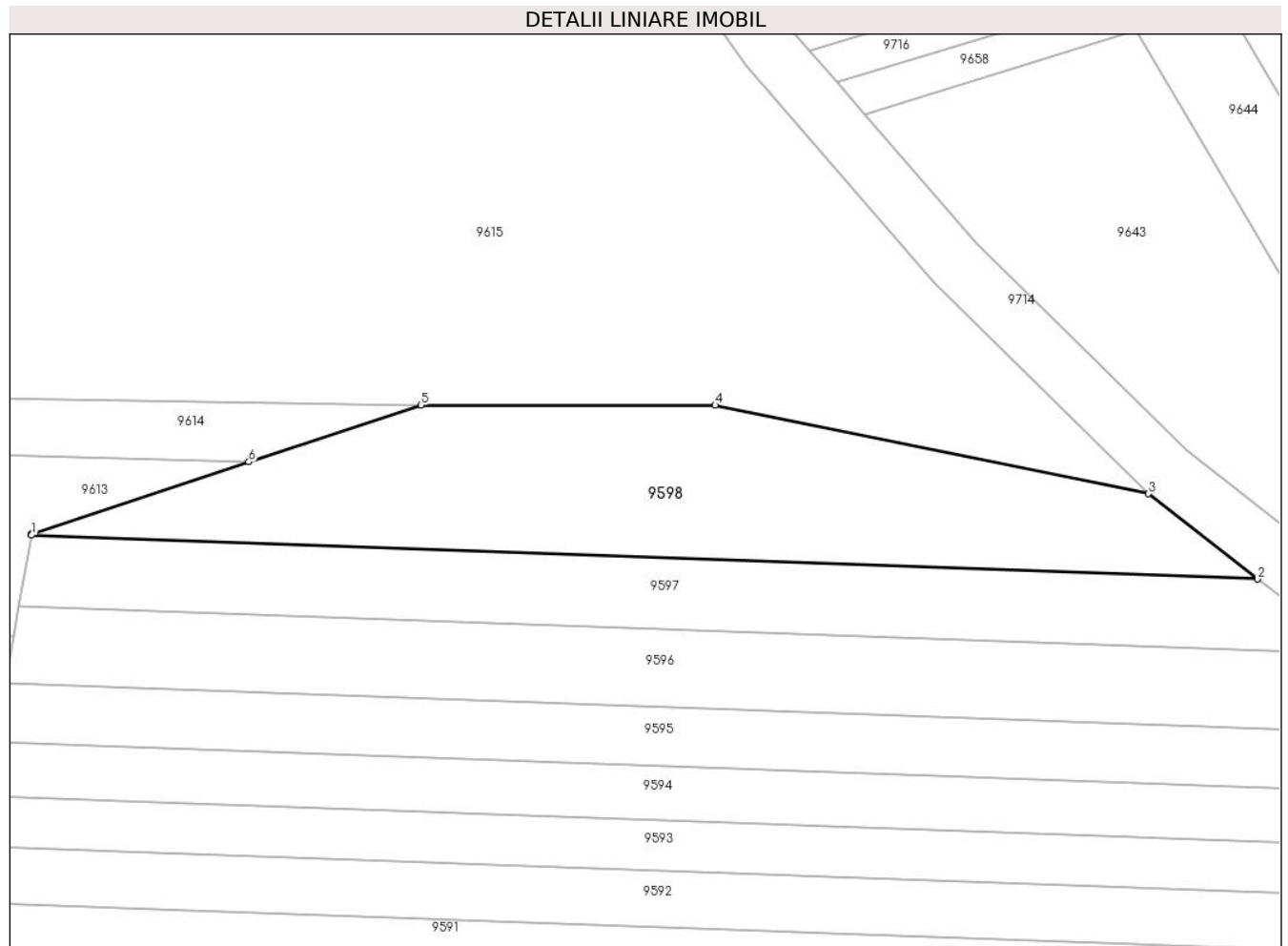
C. Partea III. SARCINI .

Inscrieri privind dezmembramintele dreptului de proprietate, drepturi reale de garanție și sarcini	Referințe
NU SUNT	

Teren

Nr cadastral	Suprafața (mp)*	Observații / Referințe
	1.400	

* Suprafața este determinată în planul de proiecție Stereo 70.



Date referitoare la teren

Crt	Categorie folosință	Intravilan	Suprafața (mp)	Tarla	Parcelă	Nr. topo	Observații / Referințe
1	arabil	NU	1.400	47	1474/27	-	

Lungime Segmente

1) Valorile lungimilor segmentelor sunt obținute din proiecție în plan.

Punct început	X / Y	Punct sfârșit	X / Y	Lungime segment (** (m)
1	471.422,74 476.345,78	2	471.551,138 476.341,201	128.48
2	471.551,138 476.341,201	3	471.539,701 476.350,127	14.508
3	471.539,701 476.350,127	4	471.494,337 476.359,386	46.299
4	471.494,337 476.359,386	5	471.463,537 476.359,395	30.8
5	471.463,537 476.359,395	6	471.445,507 476.353,449	18.985

Punct început	X / Y	Punct sfârșit	X / Y	Lungime segment (** (m)
6	471.445,507 476.353,449	7	471.422,77 476.345,951	23.942
7	471.422,77 476.345,951	1	471.422,74 476.345,78	0.173

** Lungimile segmentelor sunt determinate în planul de proiecție Stereo 70 și sunt rotunjite la 1 milimetru.

*** Distanța dintre puncte este formată din segmente cumulate ce sunt mai mici decât valoarea 1 milimetru.

**DATE DESPRE IMOBILUL NR. 9599**

Oficiul de Cadastru și Publicitate Imobiliară SIBIU
Biroul de Cadastru și Publicitate Imobiliară Avrig

A. Partea I. Descrierea imobilului

TEREN Extravilan

Adresa: Jud. Sibiu

Nr. Crt	Nr cadastral Nr. topografic	Suprafața* (mp)	Observații / Referințe
A1		1.600	Sector cadastral:46 Teren neimprejmuit;

B. Partea II. Proprietari și acte

Inscrieri privitoare la dreptul de proprietate și alte drepturi reale		Referințe
/		
Act Notarial nr. 12, din 19/02/2019 emis de NP SALOMIE IOAN CRISTIAN (certificat de mostenitor);		
B1	Intabulare, drept de PROPRIETATE, dobandit prin Succesiune, cota actuala 1/2 1) ONCIU MARIA-LIVIA	A1
B2	Intabulare, drept de PROPRIETATE, dobandit prin Succesiune, cota actuala 1/2 1) GRAMA FLORIN-EUGEN	A1

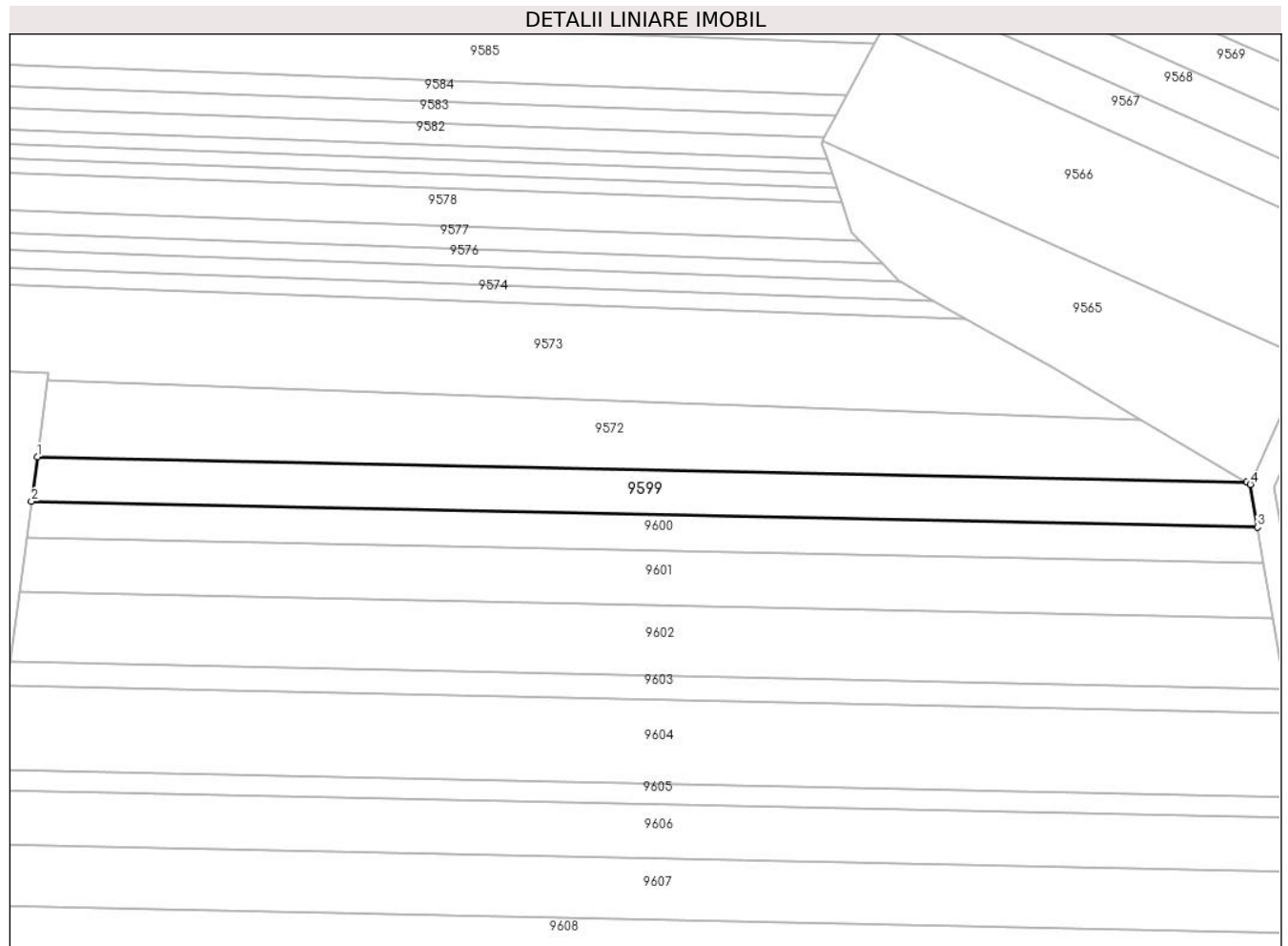
C. Partea III. SARCINI .

Inscrieri privind dezmembramintele dreptului de proprietate, drepturi reale de garanție și sarcini	Referințe
NU SUNT	

Teren

Nr cadastral	Suprafața (mp)*	Observații / Referințe
	1.600	

* Suprafața este determinată în planul de proiecție Stereo 70.



Date referitoare la teren

Crt	Categorie folosință	Intravilan	Suprafața (mp)	Tarla	Parcelă	Nr. topo	Observații / Referințe
1	arabil	NU	1.600	47	1474/28	-	

Lungime Segmente

1) Valorile lungimilor segmentelor sunt obținute din proiecție în plan.

Punct început	X / Y	Punct sfârșit	X / Y	Lungime segment (** (m)
1	471.513,445 476.178,188	2	471.512,433 476.170,553	7.701
2	471.512,433 476.170,553	3	471.722,581 476.166,137	210.194
3	471.722,581 476.166,137	4	471.721,35 476.173,493	7.459
4	471.721,35 476.173,493	5	471.720,776 476.173,83	0.665
5	471.720,776 476.173,83	1	471.513,445 476.178,188	207.377

**** Lungimile segmentelor sunt determinate în planul de proiecție Stereo 70 și sunt rotunjite la 1 milimetru.**

***** Distanța dintre puncte este formată din segmente cumulate ce sunt mai mici decât valoarea 1 milimetru.**

**DATE DESPRE IMOBILUL NR. 9600**

Oficiul de Cadastru și Publicitate Imobiliară SIBIU
Biroul de Cadastru și Publicitate Imobiliară Avrig

A. Partea I. Descrierea imobilului

TEREN Extravilan

Adresa: Jud. Sibiu

Nr. Crt	Nr cadastral Nr. topografic	Suprafața* (mp)	Observații / Referințe
A1		1.300	Sector cadastral:46 Teren neimprejmuit;

B. Partea II. Proprietari și acte

Inscrieri privitoare la dreptul de proprietate și alte drepturi reale		Referințe
/		
Act Notarial nr. 1769, din 23/08/2011 emis de NP POPA CORNELIA (act de partaj);		
B1	Intabulare, drept de PROPRIETATE, dobandit prin Conventie, cota actuala 1/1 1) VASU MARIA DEFUNCT:Da	A1

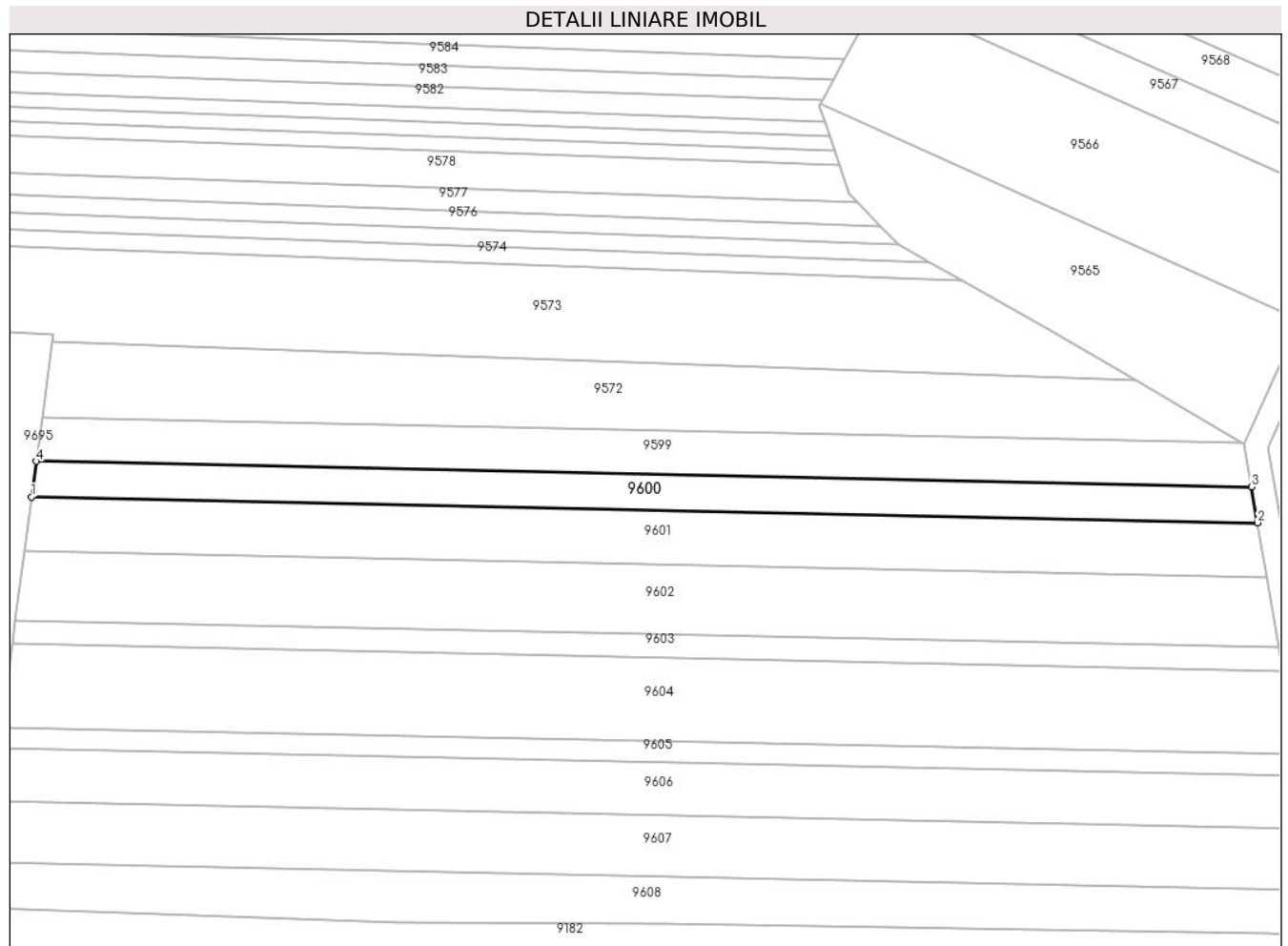
C. Partea III. SARCINI .

Inscrieri privind dezmembramintele dreptului de proprietate, drepturi reale de garanție și sarcini	Referințe
NU SUNT	

Teren

Nr cadastral	Suprafața (mp)*	Observații / Referințe
	1.300	

* Suprafața este determinată în planul de proiecție Stereo 70.



Date referitoare la teren

Crt	Categorie folosință	Intravilan	Suprafața (mp)	Tarla	Parcelă	Nr. topo	Observații / Referințe
1	arabil	NU	1.300	47	1474/29	-	

Lungime Segmente

1) Valorile lungimilor segmentelor sunt obținute din proiecție în plan.

Punct început	X / Y	Punct sfârșit	X / Y	Lungime segment (** (m)
1	471.511,619 476.164,411	2	471.723,616 476.159,956	212.044
2	471.723,616 476.159,956	3	471.722,581 476.166,137	6.267
3	471.722,581 476.166,137	4	471.512,433 476.170,553	210.194
4	471.512,433 476.170,553	1	471.511,619 476.164,411	6.196

** Lungimile segmentelor sunt determinate în planul de proiecție Stereo 70 și sunt rotunjite la 1 milimetru.

***** Distanţa dintre puncte este formată din segmente cumulate ce sunt mai mici decât valoarea 1 milimetru.**

**DATE DESPRE IMOBILUL NR. 9601**

Oficiul de Cadastru și Publicitate Imobiliară SIBIU
Biroul de Cadastru și Publicitate Imobiliară Avrig

A. Partea I. Descrierea imobilului

TEREN Extravilan

Adresa: Jud. Sibiu

Nr. Crt	Nr cadastral Nr. topografic	Suprafața* (mp)	Observații / Referințe
A1		2.000	Sector cadastral:46 Teren neimprejmuit;

B. Partea II. Proprietari și acte

Inscrieri privitoare la dreptul de proprietate și alte drepturi reale	Referințe
/	
Act Administrativ nr. 1089/15, din 27/03/2001 emis de CJPSDPAT SIBIU (titlu de proprietate);	
B1	A1
Intabulare, drept de PROPRIETATE, dobandit prin Reconstituire, cota actuala 1/1 1) BOGDAN PARASCHIVA , lipsă CNP	

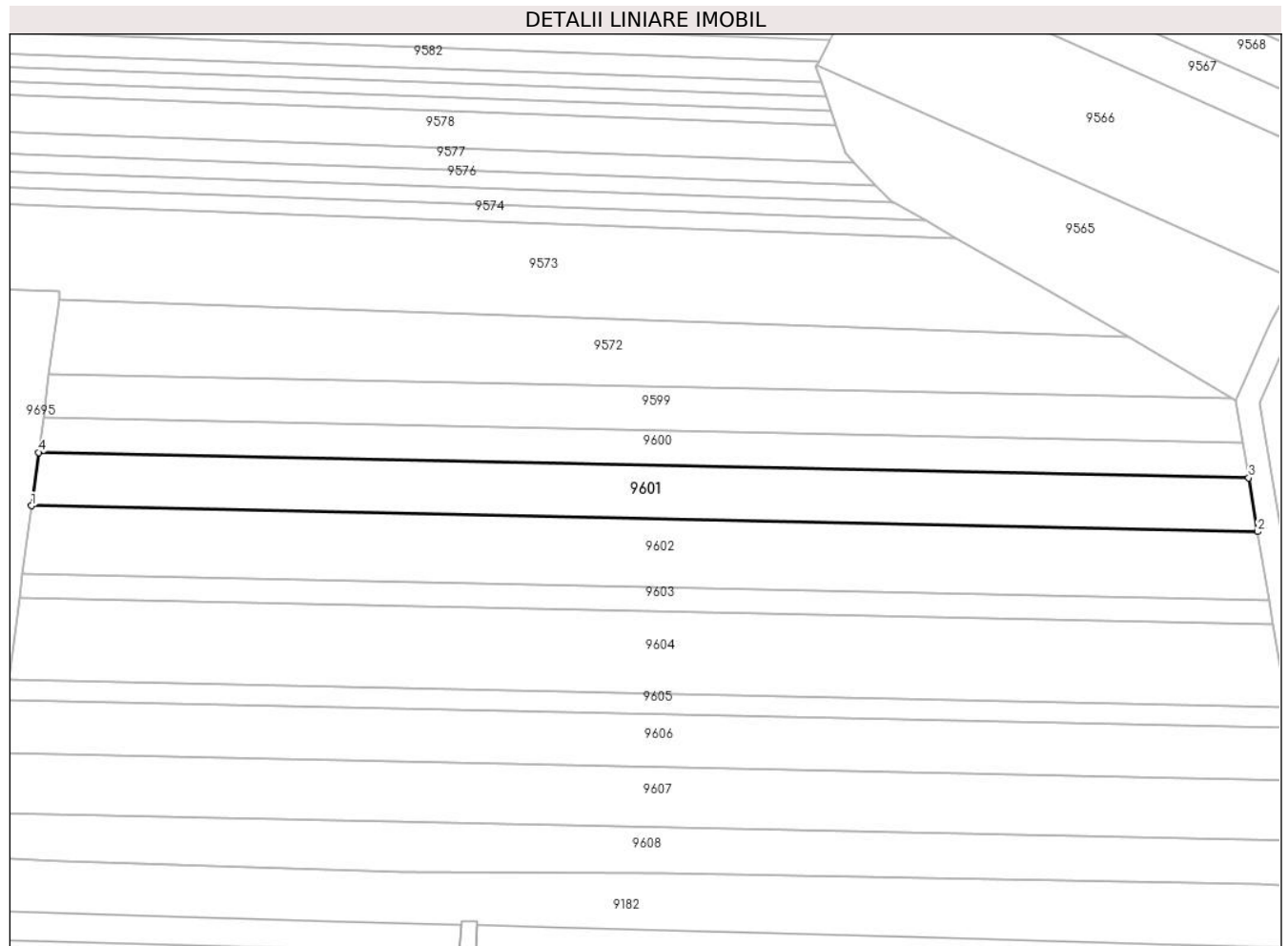
C. Partea III. SARCINI .

Inscrieri privind dezmembramintele dreptului de proprietate, drepturi reale de garanție și sarcini	Referințe
NU SUNT	

Teren

Nr cadastral	Suprafața (mp)*	Observații / Referințe
	2.000	

* Suprafața este determinată în planul de proiecție Stereo 70.



Date referitoare la teren

Crt	Categorie folosință	Intra vilan	Suprafața (mp)	Tarla	Parcelă	Nr. topo	Observații / Referințe
1	arabil	NU	2.000	47	1474/30	-	

Lungime Segmente

1) Valorile lungimilor segmentelor sunt obținute din proiecție în plan.

Punct început	X / Y	Punct sfârșit	X / Y	Lungime segment (** (m)
1	471.510,38 476.155,065	2	471.725,191 476.150,551	214.858
2	471.725,191 476.150,551	3	471.723,616 476.159,956	9.536
3	471.723,616 476.159,956	4	471.511,619 476.164,411	212.044
4	471.511,619 476.164,411	1	471.510,38 476.155,065	9.428

** Lungimile segmentelor sunt determinate în planul de proiecție Stereo 70 și sunt rotunjite la 1 milimetru.

***** Distanţa dintre puncte este formată din segmente cumulate ce sunt mai mici decât valoarea 1 milimetru.**

**DATE DESPRE IMOBILUL NR. 9602**

Oficiul de Cadastru și Publicitate Imobiliară SIBIU
Biroul de Cadastru și Publicitate Imobiliară Avrig

A. Partea I. Descrierea imobilului

TEREN Extravilan

Adresa: Jud. Sibiu

Nr. Crt	Nr cadastral Nr. topografic	Suprafața* (mp)	Observații / Referințe
A1		2.600	Sector cadastral:46 Teren neimprejmuit;

B. Partea II. Proprietari și acte

Inscrieri privitoare la dreptul de proprietate și alte drepturi reale	Referințe
/	
Act Administrativ nr. 851/15, din 23/12/1999 emis de CJPSDPAT SIBIU (titlu de proprietate);	
B1	A1
Intabulare, drept de PROPRIETATE, dobandit prin Reconstituire, cota actuala 1/1	
1) HĂRĂBALĂ IOAN, lipsă CNP	
2) BOERIU ANA, lipsă CNP	
3) RĂȘCANU MARIA, lipsă CNP	

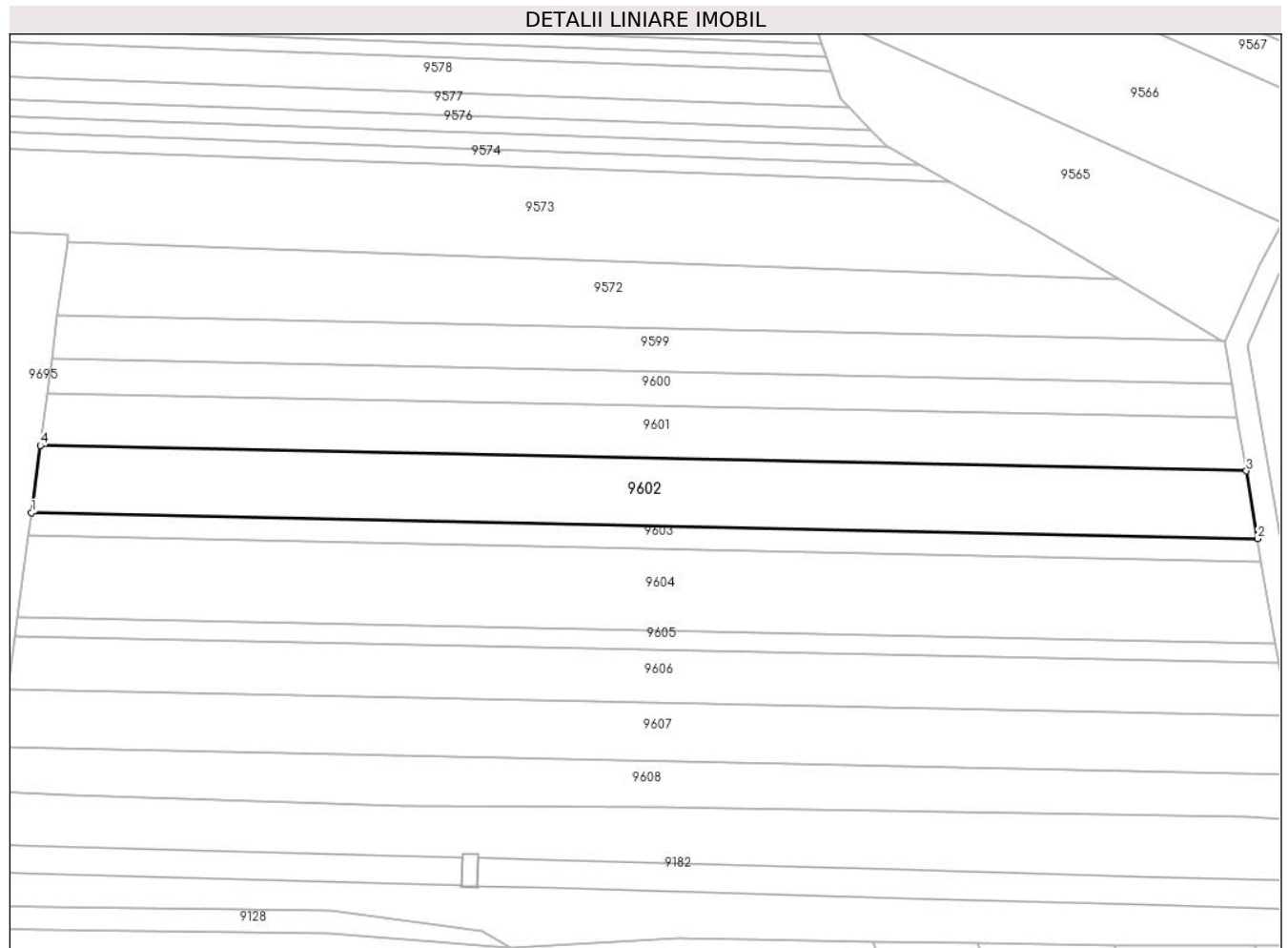
C. Partea III. SARCINI .

Inscrieri privind dezmembramintele dreptului de proprietate, drepturi reale de garanție și sarcini	Referințe
NU SUNT	

Teren

Nr cadastral	Suprafața (mp)*	Observații / Referințe
	2.600	

* Suprafața este determinată în planul de proiecție Stereo 70.



Date referitoare la teren

Crt	Categorie folosință	Intravilan	Suprafața (mp)	Tarla	Parcelă	Nr. topo	Observații / Referințe
1	arabil	NU	2.600	47	1474/31	-	

Lungime Segmente

1) Valorile lungimilor segmentelor sunt obținute din proiecție în plan.

Punct început	X / Y	Punct sfârșit	X / Y	Lungime segment (** (m)
1	471.508,794 476.143,096	2	471.727,208 476.138,505	218.462
2	471.727,208 476.138,505	3	471.725,191 476.150,551	12.213
3	471.725,191 476.150,551	4	471.510,38 476.155,065	214.858
4	471.510,38 476.155,065	1	471.508,794 476.143,096	12.074

** Lungimile segmentelor sunt determinate în planul de proiecție Stereo 70 și sunt rotunjite la 1 milimetru.

***** Distanţa dintre puncte este formată din segmente cumulate ce sunt mai mici decât valoarea 1 milimetru.**

**DATE DESPRE IMOBILUL NR. 9603**

Oficiul de Cadastru și Publicitate Imobiliară SIBIU
Biroul de Cadastru și Publicitate Imobiliară Avrig

A. Partea I. Descrierea imobilului

TEREN Extravilan

Adresa: Jud. Sibiu

Nr. Crt	Nr cadastral Nr. topografic	Suprafața* (mp)	Observații / Referințe
A1		900	Sector cadastral:46 Teren neimprejmuț;

B. Partea II. Proprietari și acte

Inscrieri privitoare la dreptul de proprietate și alte drepturi reale	Referințe
/	
Act Administrativ nr. 851/15, din 23/12/1999 emis de CJPSDPAT SIBIU (titlu de proprietate);	
B1	A1
Intabulare, drept de PROPRIETATE, dobandit prin Reconstituire, cota actuala 1/1	
1) HĂRĂBALĂ IOAN, lipsă CNP	
2) BOERIU ANA, lipsă CNP	
3) RĂȘCANU MARIA, lipsă CNP	

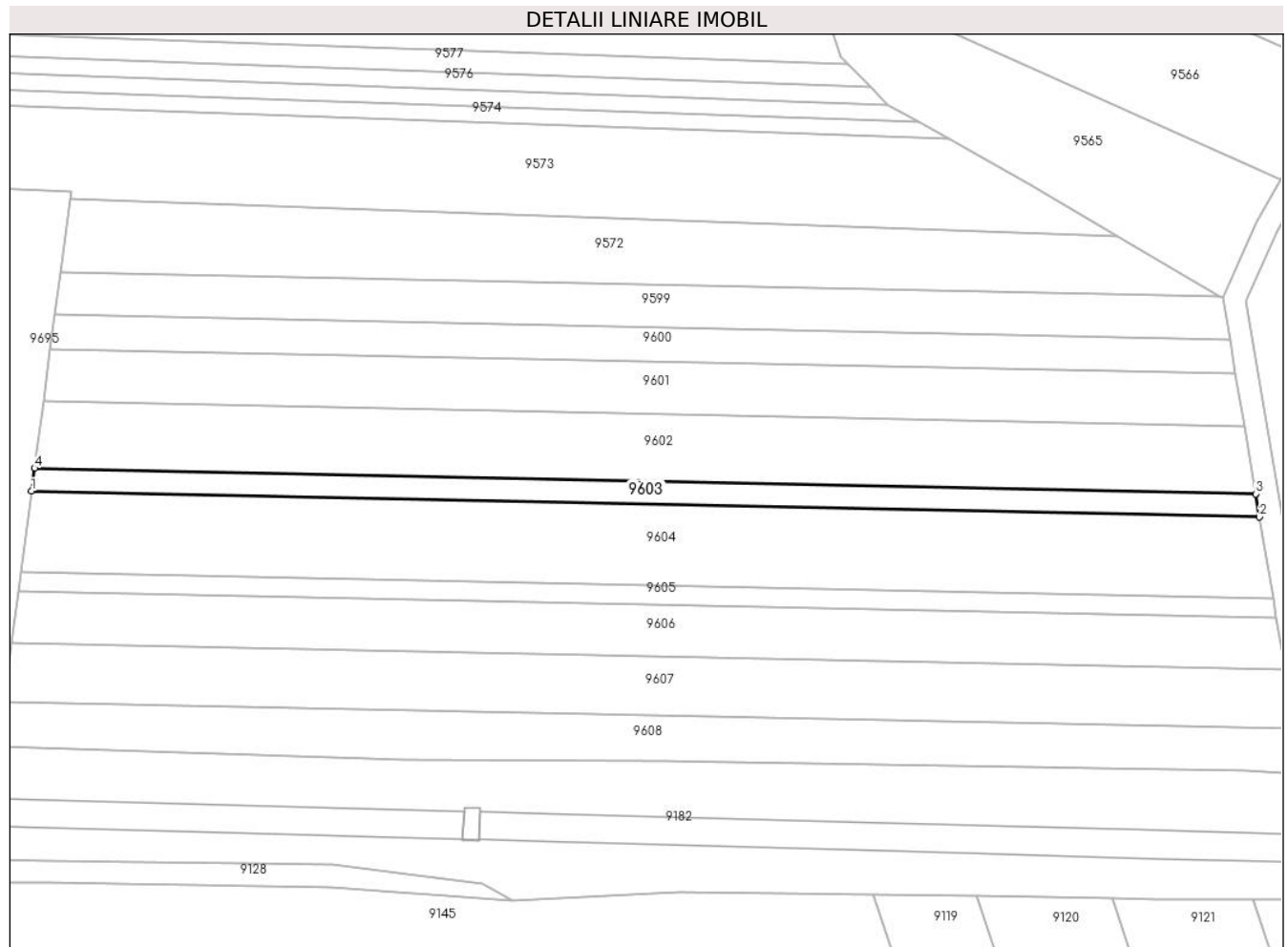
C. Partea III. SARCINI .

Inscrieri privind dezmembramintele dreptului de proprietate, drepturi reale de garanție și sarcini	Referințe
NU SUNT	

Teren

Nr cadastral	Suprafața (mp)*	Observații / Referințe
	900	

* Suprafața este determinată în planul de proiecție Stereo 70.



Date referitoare la teren

Crt	Categorie folosință	Intravilan	Suprafața (mp)	Tarla	Parcelă	Nr. topo	Observații / Referințe
1	arabil	NU	900	47	1474/32	-	

Lungime Segmente

1) Valorile lungimilor segmentelor sunt obținute din proiecție în plan.

Punct început	X / Y	Punct sfârșit	X / Y	Lungime segment (** (m)
1	471.508,251 476.138,998	2	471.727,898 476.134,382	219.696
2	471.727,898 476.134,382	3	471.727,208 476.138,505	4.181
3	471.727,208 476.138,505	4	471.508,794 476.143,096	218.462
4	471.508,794 476.143,096	1	471.508,251 476.138,998	4.133

** Lungimile segmentelor sunt determinate în planul de proiecție Stereo 70 și sunt rotunjite la 1 milimetru.

***** Distanţa dintre puncte este formată din segmente cumulate ce sunt mai mici decât valoarea 1 milimetru.**

**DATE DESPRE IMOBILUL NR. 9604**

Oficiul de Cadastru și Publicitate Imobiliară SIBIU
Biroul de Cadastru și Publicitate Imobiliară Avrig

A. Partea I. Descrierea imobilului

TEREN Extravilan

Adresa: Jud. Sibiu

Nr. Crt	Nr cadastral Nr. topografic	Suprafața* (mp)	Observații / Referințe
A1		3.200	Sector cadastral:46 Teren neimprejmuit;

B. Partea II. Proprietari și acte

Inscrieri privitoare la dreptul de proprietate și alte drepturi reale		Referințe
/		
Act Administrativ nr. 1037/15, din 13/10/2000 emis de CJPSDPAT SIBIU (titlu de proprietate);		
B1	Intabulare, drept de PROPRIETATE, dobandit prin Reconstituire, cota actuala 1/1	A1
	1) DOBRIN EUFROSINA, lipsă CNP	
	2) VASU G VASILE, lipsă CNP	

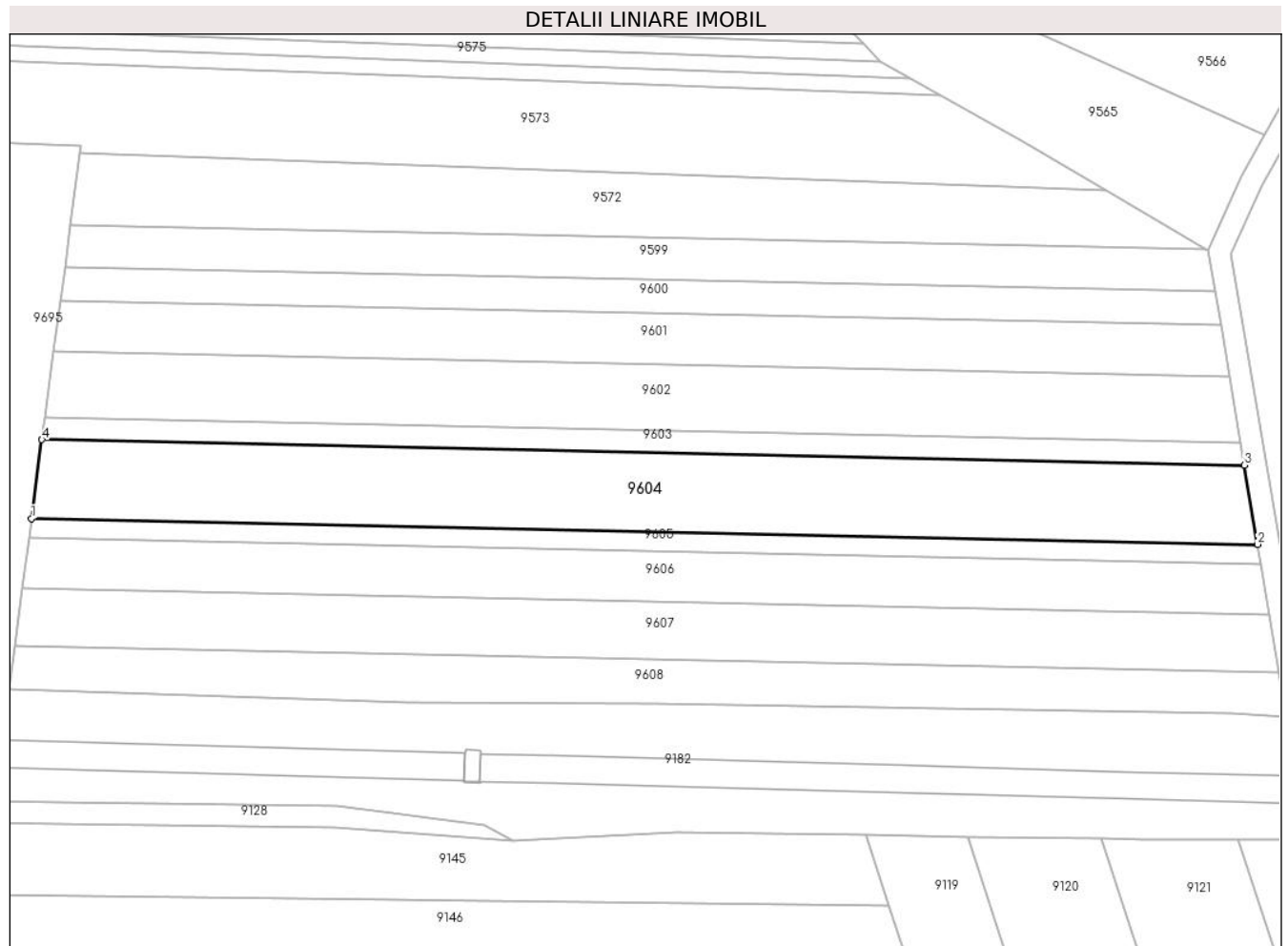
C. Partea III. SARCINI .

Inscrieri privind dezmembramintele dreptului de proprietate, drepturi reale de garanție și sarcini	Referințe
NU SUNT	

Teren

Nr cadastral	Suprafața (mp)*	Observații / Referințe
	3.200	

* Suprafața este determinată în planul de proiecție Stereo 70.



Date referitoare la teren

Crt	Categorie folosință	Intra vilan	Suprafața (mp)	Tarla	Parcelă	Nr. topo	Observații / Referințe
1	arabil	NU	3.200	47	1474/33	-	

Lungime Segmente

1) Valorile lungimilor segmentelor sunt obținute din proiecție în plan.

Punct început	X / Y	Punct sfârșit	X / Y	Lungime segment (** (m)
1	471.506,344 476.124,612	2	471.730,322 476.119,904	224.028
2	471.730,322 476.119,904	3	471.727,898 476.134,382	14.679
3	471.727,898 476.134,382	4	471.508,251 476.138,998	219.696
4	471.508,251 476.138,998	1	471.506,344 476.124,612	14.512

** Lungimile segmentelor sunt determinate în planul de proiecție Stereo 70 și sunt rotunjite la 1 milimetru.

***** Distanţa dintre puncte este formată din segmente cumulate ce sunt mai mici decât valoarea 1 milimetru.**

**DATE DESPRE IMOBILUL NR. 9605**

Oficiul de Cadastru și Publicitate Imobiliară SIBIU
Biroul de Cadastru și Publicitate Imobiliară Avrig

A. Partea I. Descrierea imobilului

TEREN Extravilan

Adresa: Jud. Sibiu

Nr. Crt	Nr cadastral Nr. topografic	Suprafața* (mp)	Observații / Referințe
A1		800	Sector cadastral:46 Teren neimprejmit;

B. Partea II. Proprietari și acte

Inscrieri privitoare la dreptul de proprietate și alte drepturi reale		Referințe
/		
Act Administrativ nr. 798/15, din 18/03/1999 emis de CJPSDPAT SIBIU (titlu de proprietate);		
B1	Intabulare, drept de PROPRIETATE, dobandit prin Reconstituire, cota actuala 1/2 1) OANA NICOLAE, lipsă CNP	A1
Act Notarial nr. 84, din 21/04/2005 emis de NP POPA IONUȚ-FLORIN (certificat de mostenitor);		
B2	Intabulare, drept de PROPRIETATE, dobandit prin Succesiune, cota actuala 1/2 1) OANĂ NICOLAE, lipsă CNP	A1

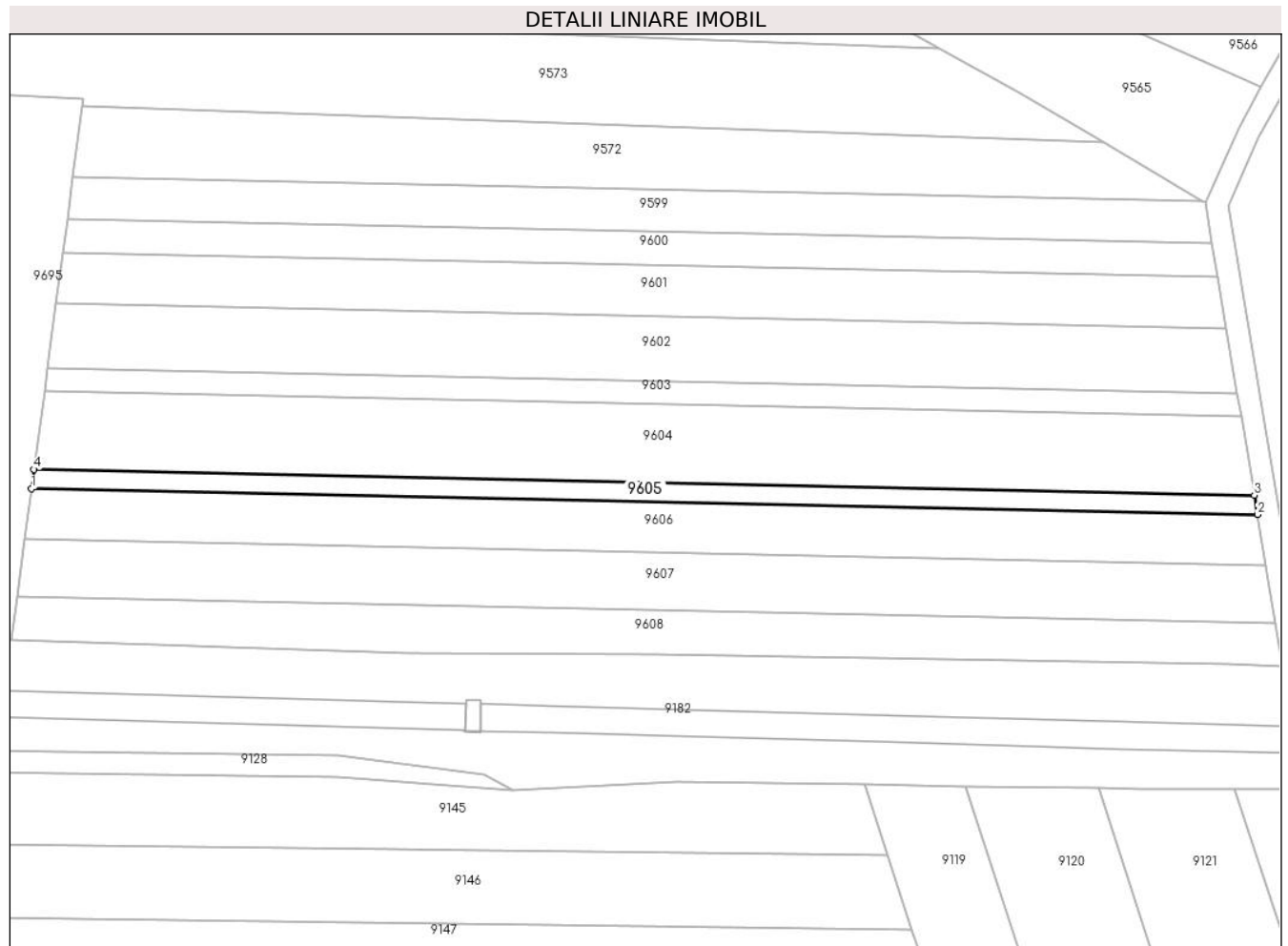
C. Partea III. SARCINI .

Inscrieri privind dezmembramintele dreptului de proprietate, drepturi reale de garanție și sarcini	Referințe
NU SUNT	

Teren

Nr cadastral	Suprafața (mp)*	Observații / Referințe
	800	

* Suprafața este determinată în planul de proiecție Stereo 70.



Date referitoare la teren

Crt	Categorie folosință	Intra vilan	Suprafața (mp)	Tarla	Parcelă	Nr. topo	Observații / Referințe
1	arabil	NU	800	47	1474/34	-	

Lungime Segmente

1) Valorile lungimilor segmentelor sunt obținute din proiecție în plan.

Punct început	X / Y	Punct sfârșit	X / Y	Lungime segment (** (m)
1	471.505,873 476.121,058	2	471.730,921 476.116,328	225.098
2	471.730,921 476.116,328	3	471.730,322 476.119,904	3.626
3	471.730,322 476.119,904	4	471.506,344 476.124,612	224.028
4	471.506,344 476.124,612	1	471.505,873 476.121,058	3.584

** Lungimile segmentelor sunt determinate în planul de proiecție Stereo 70 și sunt rotunjite la 1 milimetru.

***** Distanţa dintre puncte este formată din segmente cumulate ce sunt mai mici decât valoarea 1 milimetru.**

**DATE DESPRE IMOBILUL NR. 9606**

Oficiul de Cadastru și Publicitate Imobiliară SIBIU
Biroul de Cadastru și Publicitate Imobiliară Avrig

A. Partea I. Descrierea imobilului

TEREN Extravilan

Adresa: Jud. Sibiu

Nr. Crt	Nr cadastral Nr. topografic	Suprafața* (mp)	Observații / Referințe
A1		2.100	Sector cadastral:46 Teren neimprejmuit;

B. Partea II. Proprietari și acte

Inscrieri privitoare la dreptul de proprietate și alte drepturi reale	Referințe
/	
Act Notarial nr. 12, din 10/02/2006 emis de NP POPA CORNELIA (certificat de mostenitor);	
B1	A1
Intabulare, drept de PROPRIETATE, dobandit prin Succesiune, cota actuala 1/1 1) BOERIU REMUS-IONEL	

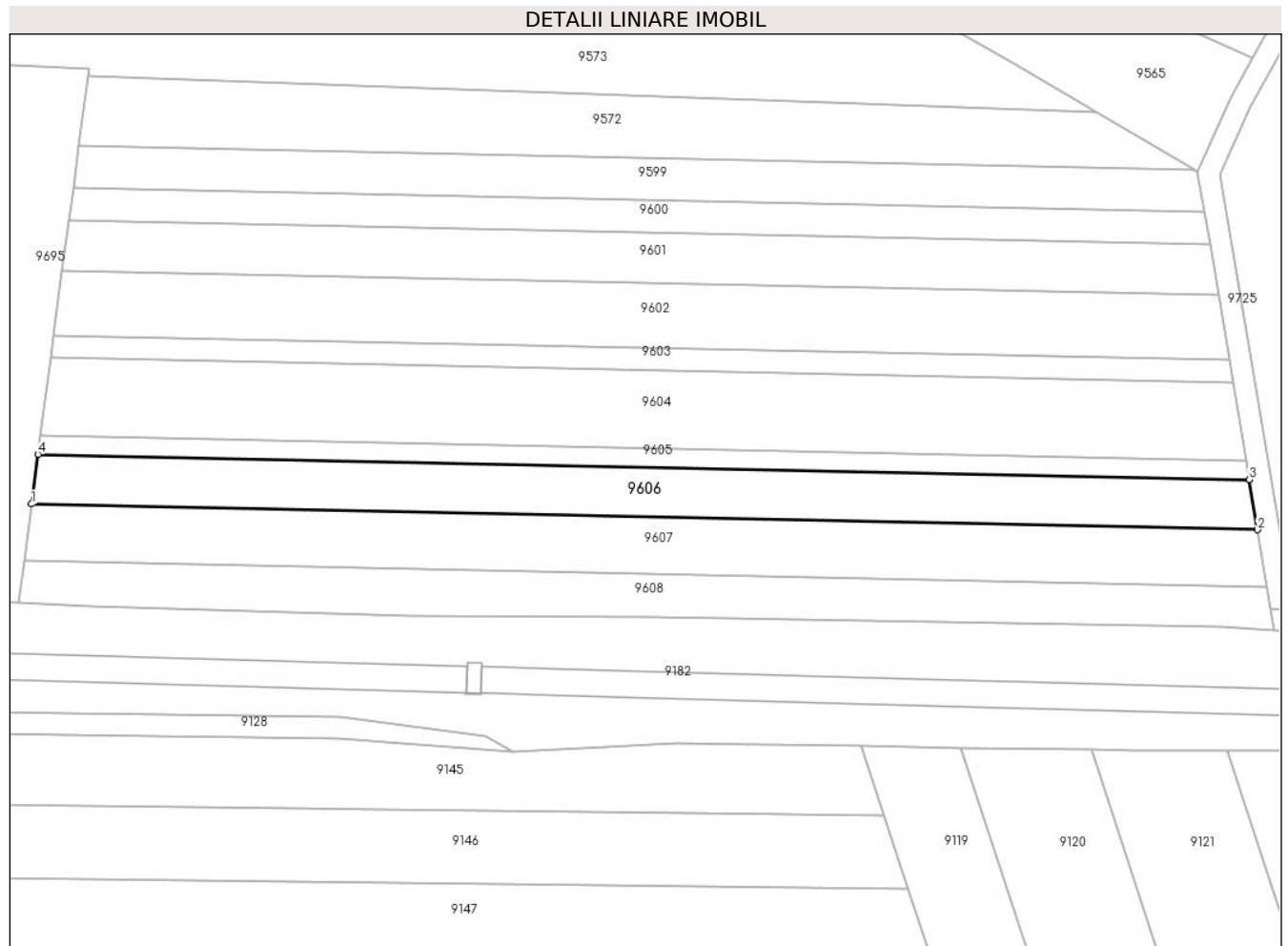
C. Partea III. SARCINI .

Inscrieri privind dezmembramintele dreptului de proprietate, drepturi reale de garanție și sarcini	Referințe
NU SUNT	

Teren

Nr cadastral	Suprafața (mp)*	Observații / Referințe
	2.100	

* Suprafața este determinată în planul de proiecție Stereo 70.



Date referitoare la teren

Crt	Categorie folosință	Intravilan	Suprafața (mp)	Tarla	Parcelă	Nr. topo	Observații / Referințe
1	arabil	NU	2.100	47	1474/35	-	

Lungime Segmente

1) Valorile lungimilor segmentelor sunt obținute din proiecție în plan.

Punct început	X / Y	Punct sfârșit	X / Y	Lungime segment (** (m)
1	471.504,647 476.111,81	2	471.732,479 476.107,022	227.883
2	471.732,479 476.107,022	3	471.730,921 476.116,328	9.436
3	471.730,921 476.116,328	4	471.505,873 476.121,058	225.098
4	471.505,873 476.121,058	1	471.504,647 476.111,81	9.329

** Lungimile segmentelor sunt determinate în planul de proiecție Stereo 70 și sunt rotunjite la 1 milimetru.

***** Distanţa dintre puncte este formată din segmente cumulate ce sunt mai mici decât valoarea 1 milimetru.**

**DATE DESPRE IMOBILUL NR. 9607**

Oficiul de Cadastru și Publicitate Imobiliară SIBIU
Biroul de Cadastru și Publicitate Imobiliară Avrig

A. Partea I. Descrierea imobilului

TEREN Extravilan

Adresa: Jud. Sibiu

Nr. Crt	Nr cadastral Nr. topografic	Suprafața* (mp)	Observații / Referințe
A1		2.400	Sector cadastral:46 Teren neimprejmuit;

B. Partea II. Proprietari și acte

Inscrieri privitoare la dreptul de proprietate și alte drepturi reale		Referințe
/		
Act Notarial nr. 4, din 12/01/2007 emis de NP POPA CORNELIA (certificat de mostenitor);		
B1	Intabulare, drept de PROPRIETATE, dobandit prin Succesiune, cota actuala 2/4 1) VASU GHEORGHE-LEON	A1
B2	Intabulare, drept de PROPRIETATE, dobandit prin Succesiune, cota actuala 1/4 1) VASU GHEORGHE-IOAN	A1
B3	Intabulare, drept de PROPRIETATE, dobandit prin Succesiune, cota actuala 1/4 1) VASU VASILE-PAVEL	A1

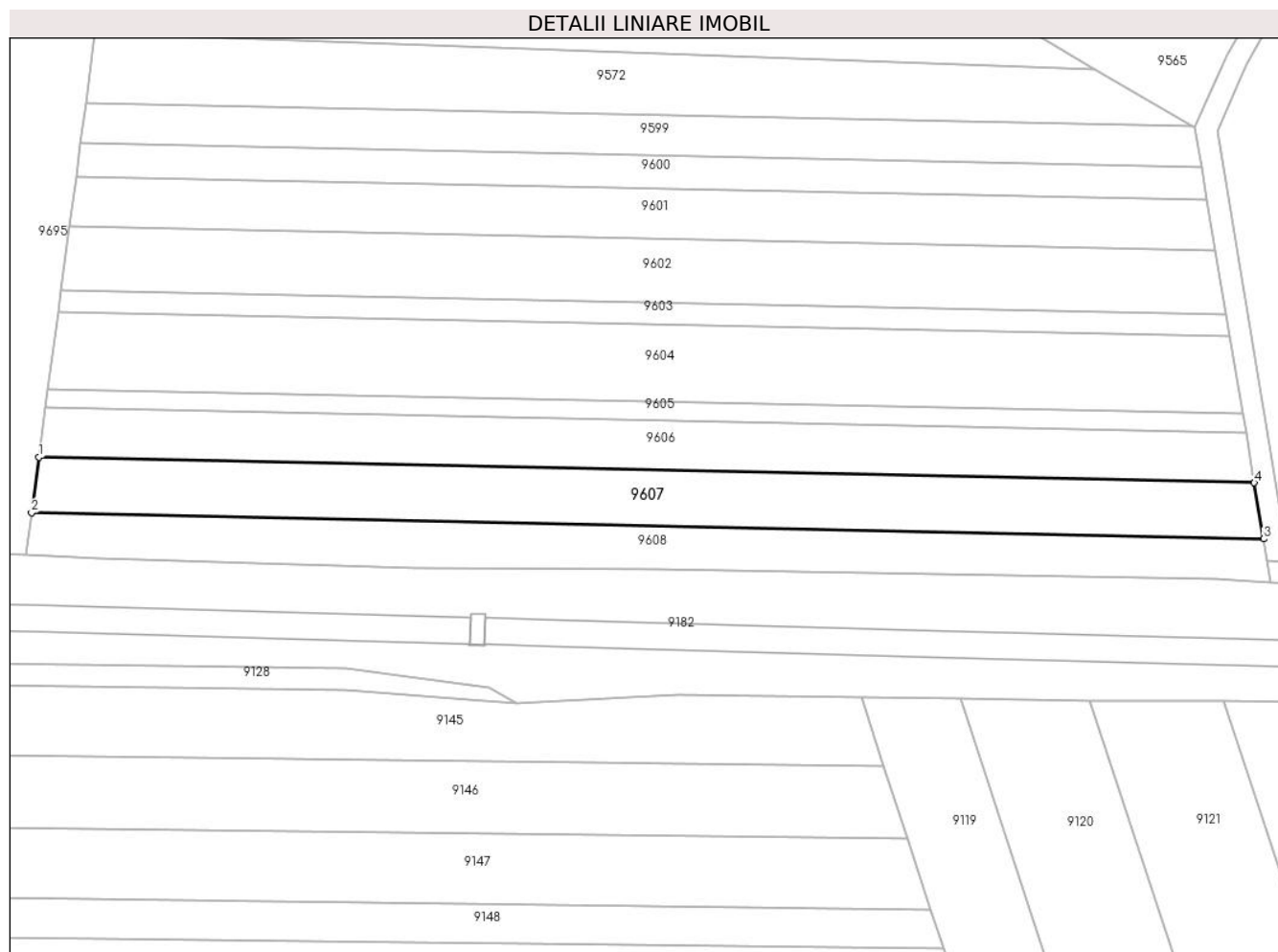
C. Partea III. SARCINI .

Inscrieri privind dezmembramintele dreptului de proprietate, drepturi reale de garanție și sarcini	Referințe
NU SUNT	

Teren

Nr cadastral	Suprafața (mp)*	Observații / Referințe
	2.400	

* Suprafața este determinată în planul de proiecție Stereo 70.



Date referitoare la teren

Crt	Categorie folosință	Intra vilan	Suprafața (mp)	Tarla	Parcelă	Nr. topo	Observații / Referințe
1	arabil	NU	2.400	47	1474/36	-	

Lungime Segmente

1) Valorile lungimilor segmentelor sunt obținute din proiecție în plan.

Punct început	X / Y	Punct sfârșit	X / Y	Lungime segment (** (m)
1	471.504,647 476.111,81	2	471.503,264 476.101,377	10.524
2	471.503,264 476.101,377	3	471.734,237 476.096,523	231.024
3	471.734,237 476.096,523	4	471.732,479 476.107,022	10.645
4	471.732,479 476.107,022	1	471.504,647 476.111,81	227.883

** Lungimile segmentelor sunt determinate în planul de proiecție Stereo 70 și sunt rotunjite la 1 milimetru.

***** Distanţa dintre puncte este formată din segmente cumulate ce sunt mai mici decât valoarea 1 milimetru.**

**DATE DESPRE IMOBILUL NR. 9608**

Oficiul de Cadastru și Publicitate Imobiliară SIBIU
Biroul de Cadastru și Publicitate Imobiliară Avrig

A. Partea I. Descrierea imobilului

TEREN Extravilan

Adresa: Jud. Sibiu

Nr. Crt	Nr cadastral Nr. topografic	Suprafața* (mp)	Observații / Referințe
A1		1.900	Sector cadastral:46 Teren neimprejmut;

B. Partea II. Proprietari și acte

Inscrieri privitoare la dreptul de proprietate și alte drepturi reale		Referințe
/		
Act Notarial nr. 60, din 06/03/2006 emis de NP ADRIAN BOAMFĂ (certificat de mostenitor);		
B1	Intabulare, drept de PROPRIETATE, dobandit prin Succesiune, cota actuala 1/4 1) MATEAȘ LIANA-EUGENIA	A1
Act Notarial nr. 59, din 06/03/2006 emis de NP ADRIAN BOAMFĂ (certificat de mostenitor);		
B2	Intabulare, drept de PROPRIETATE, dobandit prin Succesiune, cota actuala 1/4 1) ISTRATE MARIA	A1
Act Notarial nr. 26, din 24/05/2004 emis de NP SALOMIE IOAN CRISTIAN (certificat de mostenitor);		
B3	Intabulare, drept de PROPRIETATE, dobandit prin Succesiune, cota actuala 1/4 1) DOBRIN OVIDIU-MARIAN , lipsă CNP	A1
Act Administrativ nr. 996/15, din 28/06/2000 emis de CJPSDPAT SIBIU (titlu de proprietate);		
B4	Intabulare, drept de PROPRIETATE, dobandit prin Reconstituire, cota actuala 1/4 1) DOBRIN MARIA , lipsă CNP 2) DOBRIN NICOLAE , lipsă CNP 3) DOBRIN DAN DEFUNCT:Da 4) DOBRIN EUFROSINA , lipsă CNP	A1
Act Administrativ nr. 6345, din 04/10/2023 emis de PRIMĂRIA COMUNEI ARPAȘU DE JOS (adeverinta);		
B5	Se notează posesia faptică asupra cotei de 1/1 în favoarea lui. 1) IARU NICOLAE 2) ORZEA LEONTINA	A1

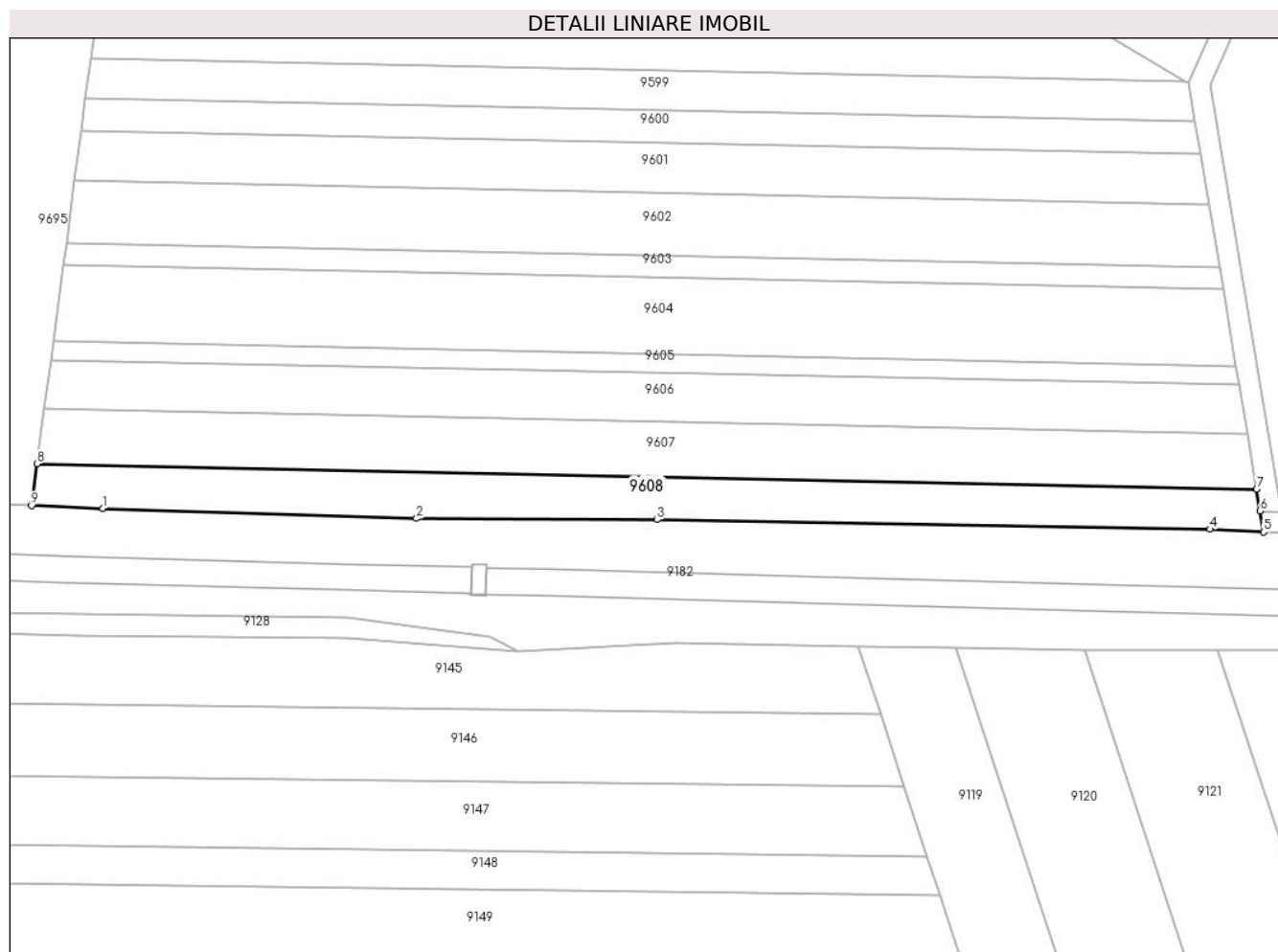
C. Partea III. SARCINI .

Inscrieri privind dezmembramintele dreptului de proprietate, drepturi reale de garanție și sarcini	Referințe
NU SUNT	

Teren

Nr cadastral	Suprafața (mp)*	Observații / Referințe
	1.900	

* Suprafața este determinată în planul de proiecție Stereo 70.



Date referitoare la teren

Crt	Categorie folosință	Intravilan	Suprafața (mp)	Tarla	Parcelă	Nr. topo	Observații / Referințe
1	arabil	NU	1.900	47	1474/37	-	

Lungime Segmente

1) Valorile lungimilor segmentelor sunt obținute din proiecție în plan.

Punct început	X / Y	Punct sfârșit	X / Y	Lungime segment (** (m)
1	471.515,723 476.092,933	2	471.575,134 476.091,026	59.442
2	471.575,134 476.091,026	3	471.620,644 476.090,798	45.51
3	471.620,644 476.090,798	4	471.725,429 476.088,995	104.801
4	471.725,429 476.088,995	5	471.735,592 476.088,433	10.178
5	471.735,592 476.088,433	6	471.734,915 476.092,476	4.1

Punct început	X / Y	Punct sfârșit	X / Y	Lungime segment (** (m)
6	471.734,915 476.092,476	7	471.734,237 476.096,523	4.103
7	471.734,237 476.096,523	8	471.503,264 476.101,377	231.024
8	471.503,264 476.101,377	9	471.502,214 476.093,456	7.99
9	471.502,214 476.093,456	1	471.515,723 476.092,933	13.519

** Lungimile segmentelor sunt determinate în planul de proiecție Stereo 70 și sunt rotunjite la 1 milimetru.

*** Distanța dintre puncte este formată din segmente cumulate ce sunt mai mici decât valoarea 1 milimetru.

**DATE DESPRE IMOBILUL NR. 9609**

Oficiul de Cadastru și Publicitate Imobiliară SIBIU
Biroul de Cadastru și Publicitate Imobiliară Avrig

A. Partea I. Descrierea imobilului

TEREN Extravilan

Adresa: Jud. Sibiu

Nr. Crt	Nr cadastral Nr. topografic	Suprafața* (mp)	Observații / Referințe
A1		1.400	Sector cadastral:46 Teren neimprejmuț;

B. Partea II. Proprietari și acte

Inscrieri privitoare la dreptul de proprietate și alte drepturi reale		Referințe
/		
Act Notarial nr. 183, din 12/10/2017 emis de NP POPA CORNELIA (certificat de mostenitor);		
B1	Intabulare, drept de PROPRIETATE, dobandit prin Succesiune, cota actuala 1/3 1) BOERIU MARIA	A1
B2	Intabulare, drept de PROPRIETATE, dobandit prin Succesiune, cota actuala 1/3 1) LUCA LIVIA	A1
B3	Intabulare, drept de PROPRIETATE, dobandit prin Succesiune, cota actuala 1/3 1) SĂLAGHE DANIELA PARASCHIVA	A1

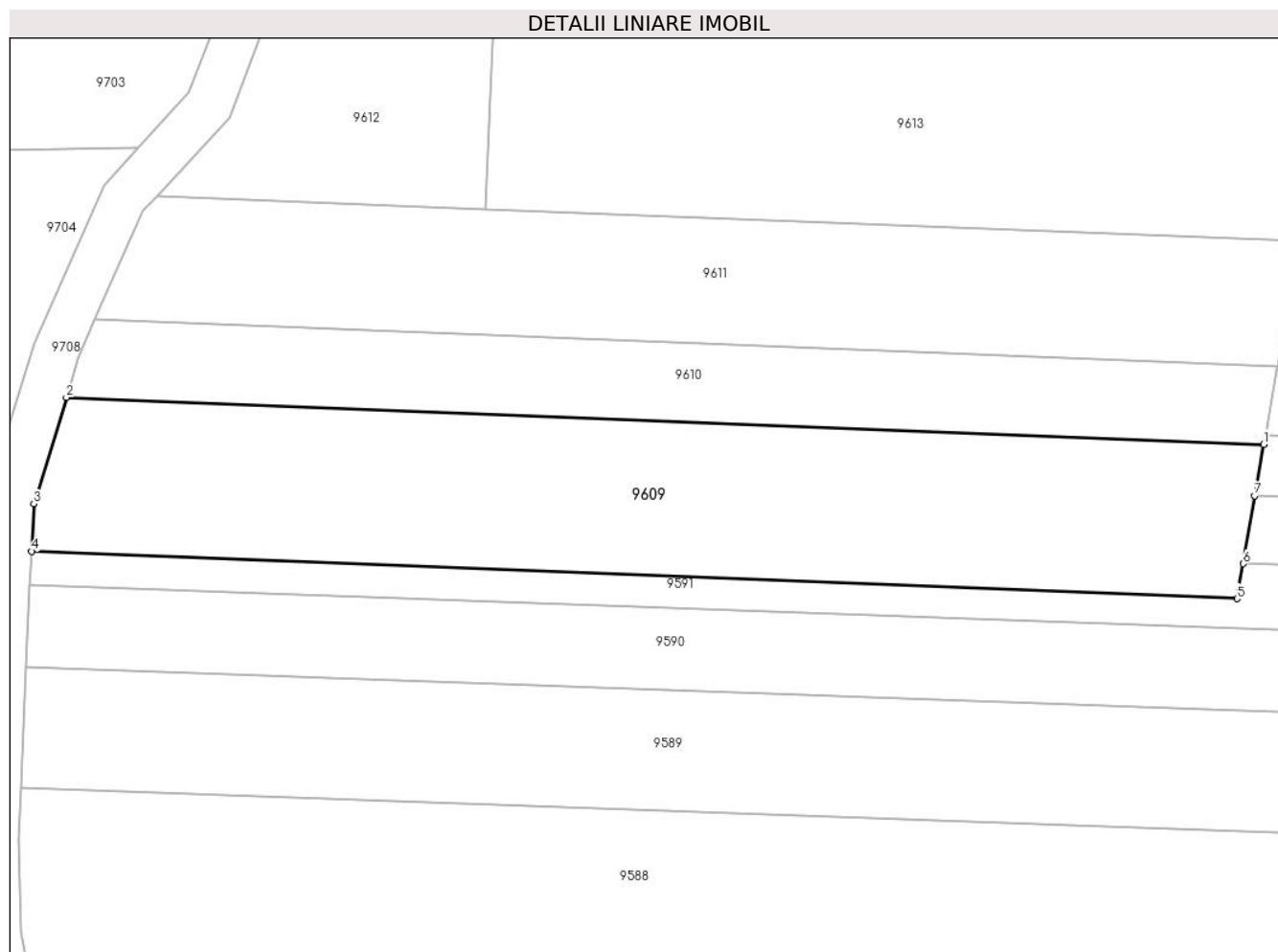
C. Partea III. SARCINI .

Inscrieri privind dezmembramintele dreptului de proprietate, drepturi reale de garanție și sarcini	Referințe
NU SUNT	

Teren

Nr cadastral	Suprafața (mp)*	Observații / Referințe
	1.400	

* Suprafața este determinată în planul de proiecție Stereo 70.



Date referitoare la teren

Crt	Categorie folosință	Intravilan	Suprafața (mp)	Tarla	Parcelă	Nr. topo	Observații / Referințe
1	faneata	NU	1.400	47	1473/1	-	

Lungime Segmente

1) Valorile lungimilor segmentelor sunt obținute din proiecție în plan.

Punct început	X / Y	Punct sfârșit	X / Y	Lungime segment (** (m)
1	471.417,847 476.317,671	2	471.314,287 476.321,729	103.64
2	471.314,287 476.321,729	3	471.311,471 476.312,526	9.624
3	471.311,471 476.312,526	4	471.311,287 476.308,419	4.111
4	471.311,287 476.308,419	5	471.415,526 476.304,334	104.319
5	471.415,526 476.304,334	6	471.416,05 476.307,345	3.056

Punct început	X / Y	Punct sfârșit	X / Y	Lungime segment (** (m)
6	471.416,05 476.307,345	7	471.417,073 476.313,22	5.964
7	471.417,073 476.313,22	1	471.417,847 476.317,671	4.517

** Lungimile segmentelor sunt determinate în planul de proiecție Stereo 70 și sunt rotunjite la 1 milimetru.

*** Distanța dintre puncte este formată din segmente cumulate ce sunt mai mici decât valoarea 1 milimetru.

**DATE DESPRE IMOBILUL NR. 9610**

Oficiul de Cadastru și Publicitate Imobiliară SIBIU
Biroul de Cadastru și Publicitate Imobiliară Avrig

A. Partea I. Descrierea imobilului

TEREN Extravilan

Adresa: Jud. Sibiu

Nr. Crt	Nr cadastral Nr. topografic	Suprafața* (mp)	Observații / Referințe
A1		700	Sector cadastral:46 Teren neimprejmuit;

B. Partea II. Proprietari și acte

Inscrieri privitoare la dreptul de proprietate și alte drepturi reale		Referințe
/		
Act Notarial nr. 447, din 05/04/2019 emis de NP SALOMIE IOAN CRISTIAN (act de partaj);		
B1	Intabulare, drept de PROPRIETATE, dobandit prin Conventie, cota actuala 1/1 1) BOERIU MARIUS-VASILE	A1

C. Partea III. SARCINI .

Inscrieri privind dezmembramintele dreptului de proprietate, drepturi reale de garanție și sarcini	Referințe
NU SUNT	

Teren

Nr cadastral	Suprafața (mp)*	Observații / Referințe
	700	

* Suprafața este determinată în planul de proiecție Stereo 70.



Date referitoare la teren

Crt	Categorie folosință	Intravilan	Suprafața (mp)	Tarla	Parcelă	Nr. topo	Observații / Referințe
1	faneata	NU	700	47	1473/2	-	

Lungime Segmente

1) Valorile lungimilor segmentelor sunt obținute din proiecție în plan.

Punct început	X / Y	Punct sfârșit	X / Y	Lungime segment (** (m)
1	471.419,022 476.324,42	2	471.316,79 476.328,427	102.311
2	471.316,79 476.328,427	3	471.315,293 476.325,015	3.726
3	471.315,293 476.325,015	4	471.314,287 476.321,729	3.436
4	471.314,287 476.321,729	5	471.417,847 476.317,671	103.64
5	471.417,847 476.317,671	6	471.417,986 476.318,47	0.811

Punct început	X / Y	Punct sfârșit	X / Y	Lungime segment (** (m)
6	471.417,986 476.318,47	7	471.418,969 476.324,117	5.732
7	471.418,969 476.324,117	1	471.419,022 476.324,42	0.308

** Lungimile segmentelor sunt determinate în planul de proiecție Stereo 70 și sunt rotunjite la 1 milimetru.

*** Distanța dintre puncte este formată din segmente cumulate ce sunt mai mici decât valoarea 1 milimetru.

**DATE DESPRE IMOBILUL NR. 9611**

Oficiul de Cadastru și Publicitate Imobiliară SIBIU
Biroul de Cadastru și Publicitate Imobiliară Avrig

A. Partea I. Descrierea imobilului

TEREN Extravilan

Adresa: Jud. Sibiu

Nr. Crt	Nr cadastral Nr. topografic	Suprafața* (mp)	Observații / Referințe
A1		1.100	Sector cadastral:46 Teren neimprejmuit;

B. Partea II. Proprietari și acte

Inscrieri privitoare la dreptul de proprietate și alte drepturi reale		Referințe
/		
Act Notarial nr. 606, din 04/04/2017 emis de NP POPA CORNELIA (act de partaj);		
B1	Intabulare, drept de PROPRIETATE, dobandit prin Conventie, cota actuala 1/1 1) DOBRIN VASILE	A1

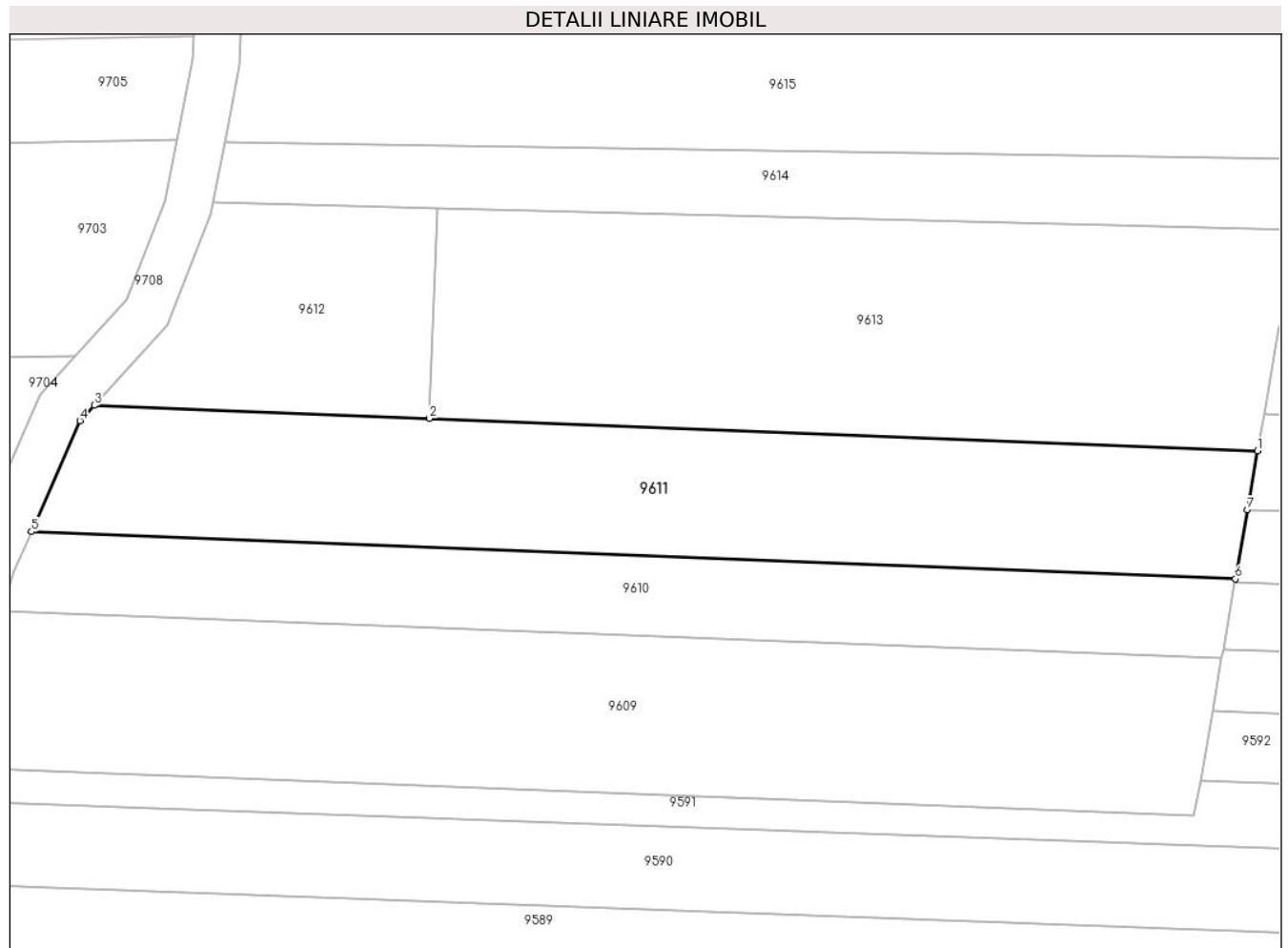
C. Partea III. SARCINI .

Inscrieri privind dezmembramintele dreptului de proprietate, drepturi reale de garanție și sarcini	Referințe
NU SUNT	

Teren

Nr cadastral	Suprafața (mp)*	Observații / Referințe
	1.100	

* Suprafața este determinată în planul de proiecție Stereo 70.



Date referitoare la teren

Crt	Categorie folosință	Intravilan	Suprafața (mp)	Tarla	Parcelă	Nr. topo	Observații / Referințe
1	faneata	NU	1.100	47	1473/3	-	

Lungime Segmente

1) Valorile lungimilor segmentelor sunt obținute din proiecție în plan.

Punct început	X / Y	Punct sfârșit	X / Y	Lungime segment (** (m)
1	471.420,909 476.335,261	2	471.350,572 476.338,017	70.391
2	471.350,572 476.338,017	3	471.322,117 476.339,132	28.477
3	471.322,117 476.339,132	4	471.320,916 476.337,832	1.77
4	471.320,916 476.337,832	5	471.316,79 476.328,427	10.27
5	471.316,79 476.328,427	6	471.419,022 476.324,42	102.311

Punct început	X / Y	Punct sfârșit	X / Y	Lungime segment (** (m)
6	471.419,022 476.324,42	7	471.420,04 476.330,267	5.935
7	471.420,04 476.330,267	1	471.420,909 476.335,261	5.069

** Lungimile segmentelor sunt determinate în planul de proiecție Stereo 70 și sunt rotunjite la 1 milimetru.

*** Distanța dintre puncte este formată din segmente cumulate ce sunt mai mici decât valoarea 1 milimetru.

**DATE DESPRE IMOBILUL NR. 9612**

Oficiul de Cadastru și Publicitate Imobiliară SIBIU
Biroul de Cadastru și Publicitate Imobiliară Avrig

A. Partea I. Descrierea imobilului

TEREN Extravilan

Adresa: Jud. Sibiu

Nr. Crt	Nr cadastral Nr. topografic	Suprafața* (mp)	Observații / Referințe
A1		400	Sector cadastral:46 Teren neimpregmuit;

B. Partea II. Proprietari și acte

Inscrieri privitoare la dreptul de proprietate și alte drepturi reale		Referințe
/		
Act Notarial nr. 15, din 07/03/2018 emis de NP SALOMIE IOAN CRISTIAN (certificat de mostenitor);		
B1	Intabulare, drept de PROPRIETATE, dobandit prin Succesiune, cota actuala 1/3 1) VASU LIVIU-VASILE	A1
B2	Intabulare, drept de PROPRIETATE, dobandit prin Succesiune, cota actuala 1/3 1) VASU IONEL	A1
B3	Intabulare, drept de PROPRIETATE, dobandit prin Succesiune, cota actuala 1/3 1) VASU VASILE	A1
Act Administrativ nr. 6354, din 04/10/2023 emis de PRIMĂRIA COMUNEI ARPAȘU DE JOS (adeverinta);		
B4	Se notează posesia faptică asupra cotei de 1/1 în favoarea lui. 1) ROȘU DOINIȚA-FELICIA 2) CISMAȘ ROMULUS-LUCIAN	A1

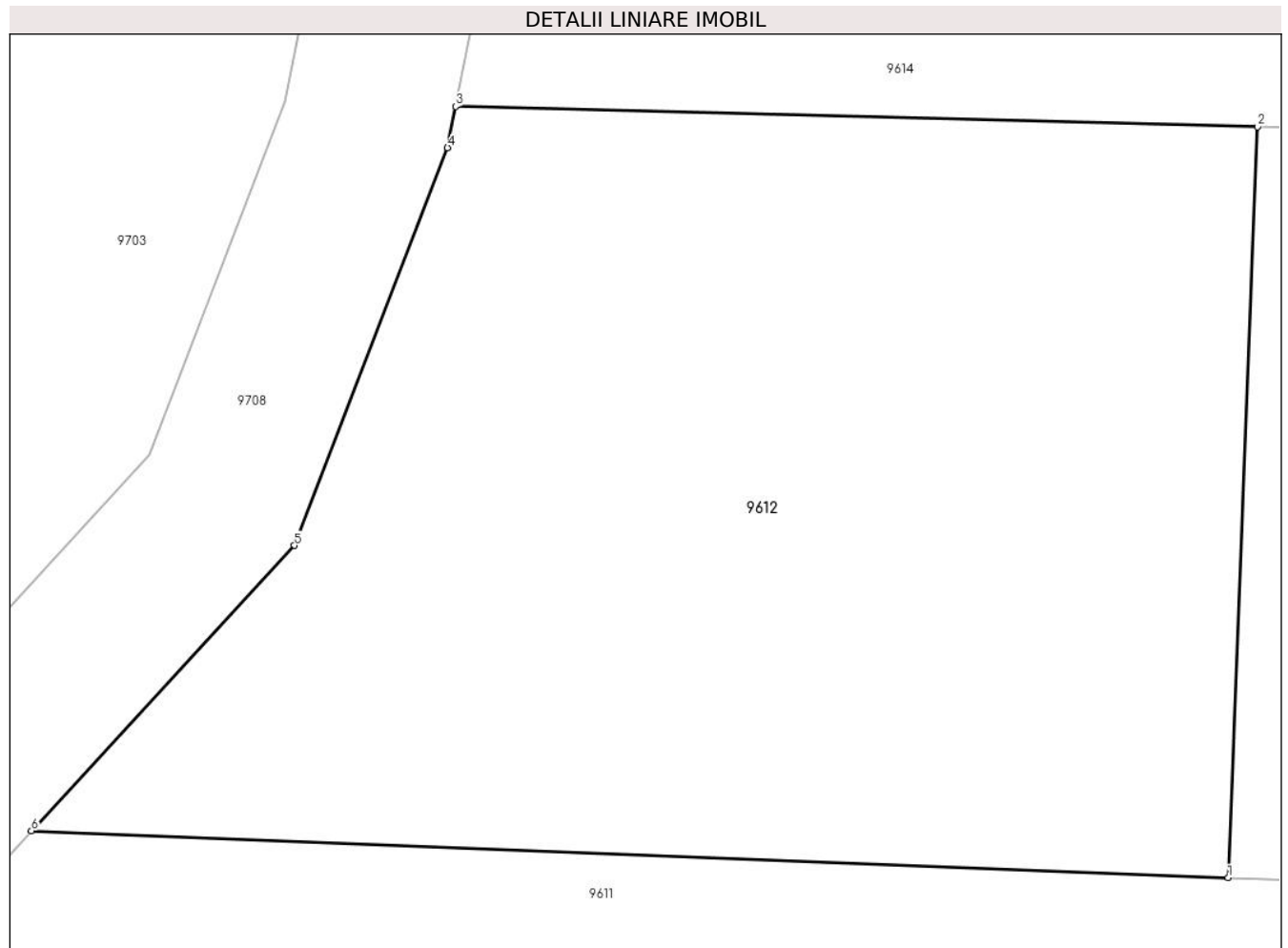
C. Partea III. SARCINI .

Inscrieri privind dezmembramintele dreptului de proprietate, drepturi reale de garanție și sarcini	Referințe
NU SUNT	

Teren

Nr cadastral	Suprafața (mp)*	Observații / Referințe
	400	

* Suprafața este determinată în planul de proiecție Stereo 70.



Date referitoare la teren

Crt	Categorie folosință	Intra vilan	Suprafața (mp)	Tarla	Parcelă	Nr. topo	Observații / Referințe
1	faneata	NU	400	47	1473/4	-	

Lungime Segmente

1) Valorile lungimilor segmentelor sunt obținute din proiecție în plan.

Punct început	X / Y	Punct sfârșit	X / Y	Lungime segment (** (m)
1	471.350,572 476.338,017	2	471.351,271 476.355,848	17.845
2	471.351,271 476.355,848	3	471.332,201 476.356,334	19.076
3	471.332,201 476.356,334	4	471.332,011 476.355,352	1.0
4	471.332,011 476.355,352	5	471.328,375 476.345,91	10.119
5	471.328,375 476.345,91	6	471.322,117 476.339,132	9.224

Punct început	X / Y	Punct sfârșit	X / Y	Lungime segment (** (m)
6	471.322,117 476.339,132	1	471.350,572 476.338,017	28.477

** Lungimile segmentelor sunt determinate în planul de proiecție Stereo 70 și sunt rotunjite la 1 milimetru.

*** Distanța dintre puncte este formată din segmente cumulate ce sunt mai mici decât valoarea 1 milimetru.

**DATE DESPRE IMOBILUL NR. 9613**

Oficiul de Cadastru și Publicitate Imobiliară SIBIU
Biroul de Cadastru și Publicitate Imobiliară Avrig

A. Partea I. Descrierea imobilului

TEREN Extravilan

Adresa: Jud. Sibiu

Nr. Crt	Nr cadastral Nr. topografic	Suprafața* (mp)	Observații / Referințe
A1		1.400	Sector cadastral:46 Teren neimprejmuit;

B. Partea II. Proprietari și acte

Inscrieri privitoare la dreptul de proprietate și alte drepturi reale	Referințe
/	
Act Notarial nr. 93, din 31/05/2019 emis de NP POPA CORNELIA (certificat de mostenitor);	
B1 Intabulare, drept de PROPRIETATE, dobandit prin Succesiune, cota actuala 1/1 1) VASU ILEANA	A1

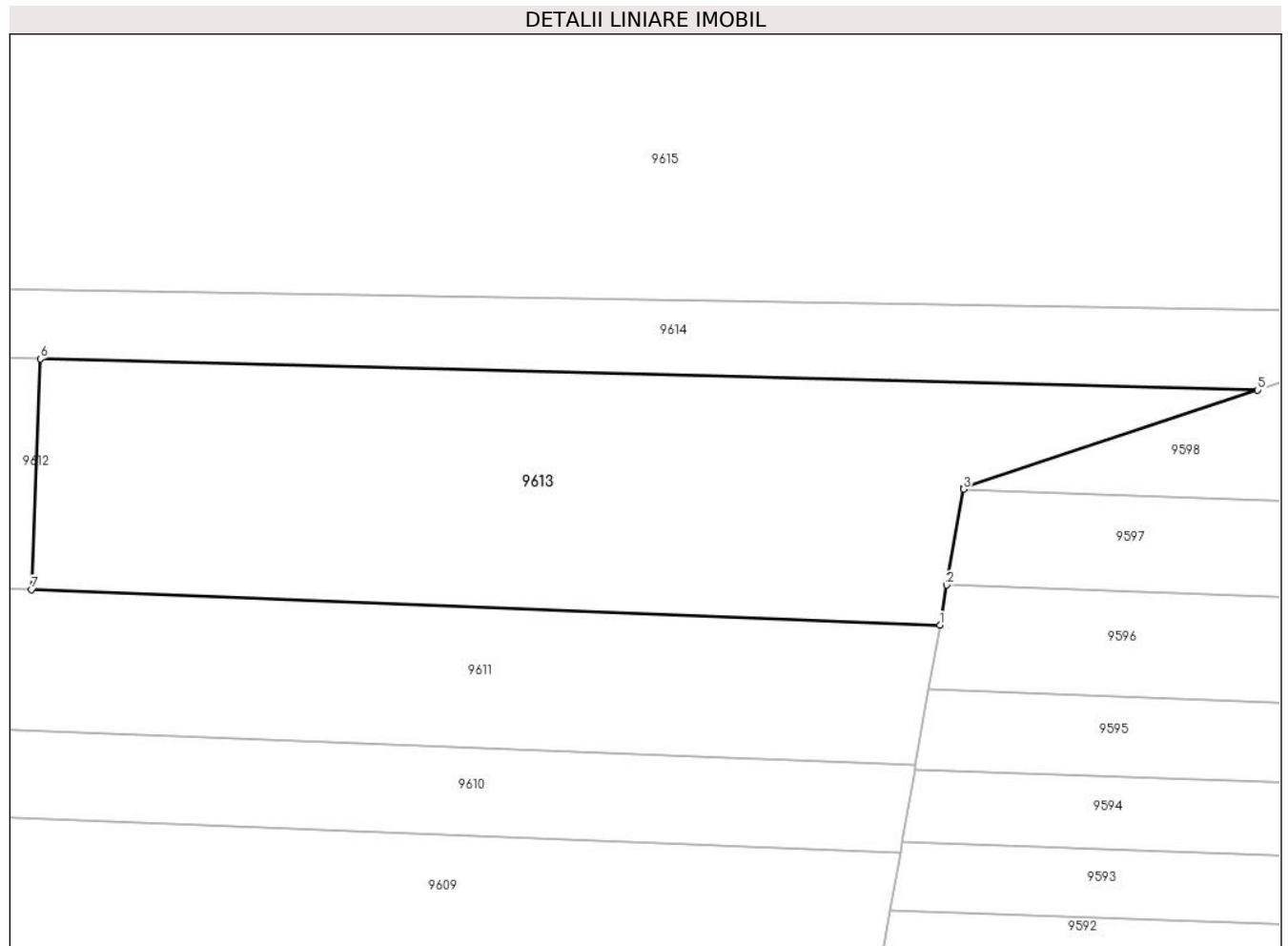
C. Partea III. SARCINI .

Inscrieri privind dezmembramintele dreptului de proprietate, drepturi reale de garanție și sarcini	Referințe
NU SUNT	

Teren

Nr cadastral	Suprafața (mp)*	Observații / Referințe
	1.400	

* Suprafața este determinată în planul de proiecție Stereo 70.



Date referitoare la teren

Crt	Categorie folosință	Intravilan	Suprafața (mp)	Tarla	Parcelă	Nr. topo	Observații / Referințe
1	faneata	NU	1.400	47	1473/5	-	

Lungime Segmente

1) Valorile lungimilor segmentelor sunt obținute din proiecție în plan.

Punct început	X / Y	Punct sfârșit	X / Y	Lungime segment (** (m)
1	471.420,909 476.335,261	2	471.421,45 476.338,367	3.153
2	471.421,45 476.338,367	3	471.422,74 476.345,78	7.525
3	471.422,74 476.345,78	4	471.422,77 476.345,951	0.173
4	471.422,77 476.345,951	5	471.445,507 476.353,449	23.942
5	471.445,507 476.353,449	6	471.351,271 476.355,848	94.267

Punct început	X / Y	Punct sfârșit	X / Y	Lungime segment (** (m)
6	471.351,271 476.355,848	7	471.350,572 476.338,017	17.845
7	471.350,572 476.338,017	1	471.420,909 476.335,261	70.391

** Lungimile segmentelor sunt determinate în planul de proiecție Stereo 70 și sunt rotunjite la 1 milimetru.

*** Distanța dintre puncte este formată din segmente cumulate ce sunt mai mici decât valoarea 1 milimetru.

**DATE DESPRE IMOBILUL NR. 9614**

Oficiul de Cadastru și Publicitate Imobiliară SIBIU
Biroul de Cadastru și Publicitate Imobiliară Avrig

A. Partea I. Descrierea imobilului

TEREN Extravilan

Adresa: Jud. Sibiu

Nr. Crt	Nr cadastral Nr. topografic	Suprafața* (mp)	Observații / Referințe
A1		700	Sector cadastral:46 Teren neimprejmuț;

B. Partea II. Proprietari și acte

Inscrieri privitoare la dreptul de proprietate și alte drepturi reale		Referințe
/		
Act Notarial nr. 85, din 23/05/2014 emis de NP POPA CORNELIA (certificat de mostenitor);		
B1	Intabulare, drept de PROPRIETATE, dobandit prin Succesiune, cota actuala 1/2 1) CĂLȚEA IOAN DEFUNCT:Da	A1
B2	Intabulare, drept de PROPRIETATE, dobandit prin Succesiune, cota actuala 1/2 1) CĂLȚEA LIVIA	A1

C. Partea III. SARCINI .

Inscrieri privind dezmembramintele dreptului de proprietate, drepturi reale de garanție și sarcini	Referințe
NU SUNT	

Teren

Nr cadastral	Suprafața (mp)*	Observații / Referințe
	700	

* Suprafața este determinată în planul de proiecție Stereo 70.



Date referitoare la teren

Crt	Categorie folosință	Intravilan	Suprafața (mp)	Tarla	Parcelă	Nr. topo	Observații / Referințe
1	faneata	NU	700	47	1473/6	-	

Lungime Segmente

1) Valorile lungimilor segmentelor sunt obținute din proiecție în plan.

Punct început	X / Y	Punct sfârșit	X / Y	Lungime segment (** (m)
1	471.332,201 476.356,334	2	471.351,271 476.355,848	19.076
2	471.351,271 476.355,848	3	471.445,507 476.353,449	94.267
3	471.445,507 476.353,449	4	471.463,537 476.359,395	18.985
4	471.463,537 476.359,395	5	471.333,2 476.361,492	130.354
5	471.333,2 476.361,492	1	471.332,201 476.356,334	5.254

**** Lungimile segmentelor sunt determinate în planul de proiecție Stereo 70 și sunt rotunjite la 1 milimetru.**

***** Distanța dintre puncte este formată din segmente cumulate ce sunt mai mici decât valoarea 1 milimetru.**

**DATE DESPRE IMOBILUL NR. 9615**

Oficiul de Cadastru și Publicitate Imobiliară SIBIU
Biroul de Cadastru și Publicitate Imobiliară Avrig

A. Partea I. Descrierea imobilului

TEREN Extravilan

Adresa: Jud. Sibiu

Nr. Crt	Nr cadastral Nr. topografic	Suprafața* (mp)	Observații / Referințe
A1		9.600	Sector cadastral:46 Teren neimprejmuit;

B. Partea II. Proprietari și acte

Inscrieri privitoare la dreptul de proprietate și alte drepturi reale		Referințe
/		
Act Normativ nr. 7, din 13/03/1996 emis de Parlamentul României (art. 13 alin 15);		
B1	Inscrierea provizorie, drept de PROPRIETATE, dobandit prin Lege, cota actuala 1/1	A1
1) COMUNA ARPAȘU DE JOS, CIF:4270708, Proprietar Neidentificat		

C. Partea III. SARCINI .

Inscrieri privind dezmembramintele dreptului de proprietate, drepturi reale de garanție și sarcini	Referințe
NU SUNT	

Teren

Nr cadastral	Suprafața (mp)*	Observații / Referințe
	9.600	

* Suprafața este determinată în planul de proiecție Stereo 70.



Date referitoare la teren

Crt	Categorie folosință	Intravilan	Suprafața (mp)	Tarla	Parcelă	Nr. topo	Observații / Referințe
1	faneata	NU	9.600	47	1473/7	-	

Lungime Segmente

1) Valorile lungimilor segmentelor sunt obținute din proiecție în plan.

Punct început	X / Y	Punct sfârșit	X / Y	Lungime segment (** (m)
1	471.463,537 476.359,395	2	471.494,337 476.359,386	30.8
2	471.494,337 476.359,386	3	471.539,701 476.350,127	46.299
3	471.539,701 476.350,127	4	471.517,259 476.372,219	31.491
4	471.517,259 476.372,219	5	471.497,616 476.394,886	29.994
5	471.497,616 476.394,886	6	471.468,246 476.436,817	51.193

Punct început	X / Y	Punct sfârșit	X / Y	Lungime segment (** (m)
6	471.468,246 476.436,817	7	471.456,724 476.457,96	24.079
7	471.456,724 476.457,96	8	471.439,523 476.495,923	41.678
8	471.439,523 476.495,923	9	471.429,292 476.500,479	11.2
9	471.429,292 476.500,479	10	471.441,373 476.404,642	96.596
10	471.441,373 476.404,642	11	471.419,065 476.398,23	23.212
11	471.419,065 476.398,23	12	471.417,401 476.397,752	1.731
12	471.417,401 476.397,752	13	471.397,294 476.396,246	20.164
13	471.397,294 476.396,246	14	471.390,782 476.395,758	6.53
14	471.390,782 476.395,758	15	471.379,479 476.394,912	11.335
15	471.379,479 476.394,912	16	471.351,396 476.395,41	28.087
16	471.351,396 476.395,41	17	471.333,829 476.395,721	17.57
17	471.333,829 476.395,721	18	471.335,056 476.380,08	15.69
18	471.335,056 476.380,08	19	471.334,452 476.367,955	12.14
19	471.334,452 476.367,955	20	471.333,2 476.361,492	6.583
20	471.333,2 476.361,492	1	471.463,537 476.359,395	130.354

** Lungimile segmentelor sunt determinate în planul de proiecție Stereo 70 și sunt rotunjite la 1 milimetru.

*** Distanța dintre puncte este formată din segmente cumulate ce sunt mai mici decât valoarea 1 milimetru.

**DATE DESPRE IMOBILUL NR. 9616**

Oficiul de Cadastru și Publicitate Imobiliară SIBIU
Biroul de Cadastru și Publicitate Imobiliară Avrig

A. Partea I. Descrierea imobilului

TEREN Extravilan

Adresa: Jud. Sibiu

Nr. Crt	Nr cadastral Nr. topografic	Suprafața* (mp)	Observații / Referințe
A1		3.000	Sector cadastral:46 Teren neimprejmut;

B. Partea II. Proprietari și acte

Inscrieri privitoare la dreptul de proprietate și alte drepturi reale	Referințe
/	
Act Administrativ nr. 2029/15, din 28/08/2002 emis de CJPSDPAT SIBIU (titlu de proprietate);	
B1	A1
Intabulare, drept de PROPRIETATE, dobandit prin Reconstituire, cota actuala 1/1 1) VASU VIOREL, lipsă CNP	
Act Administrativ nr. 7560, din 07/12/2023 emis de PRIMĂRIA COMUNEI ARPAȘU DE JOS (adeverinta);	
B2	A1
Se notează posesia faptică asupra cotei de 1/1 în favoarea lui 1) SC SOBIS SOLUTIONS SRL, CIF:12018818	

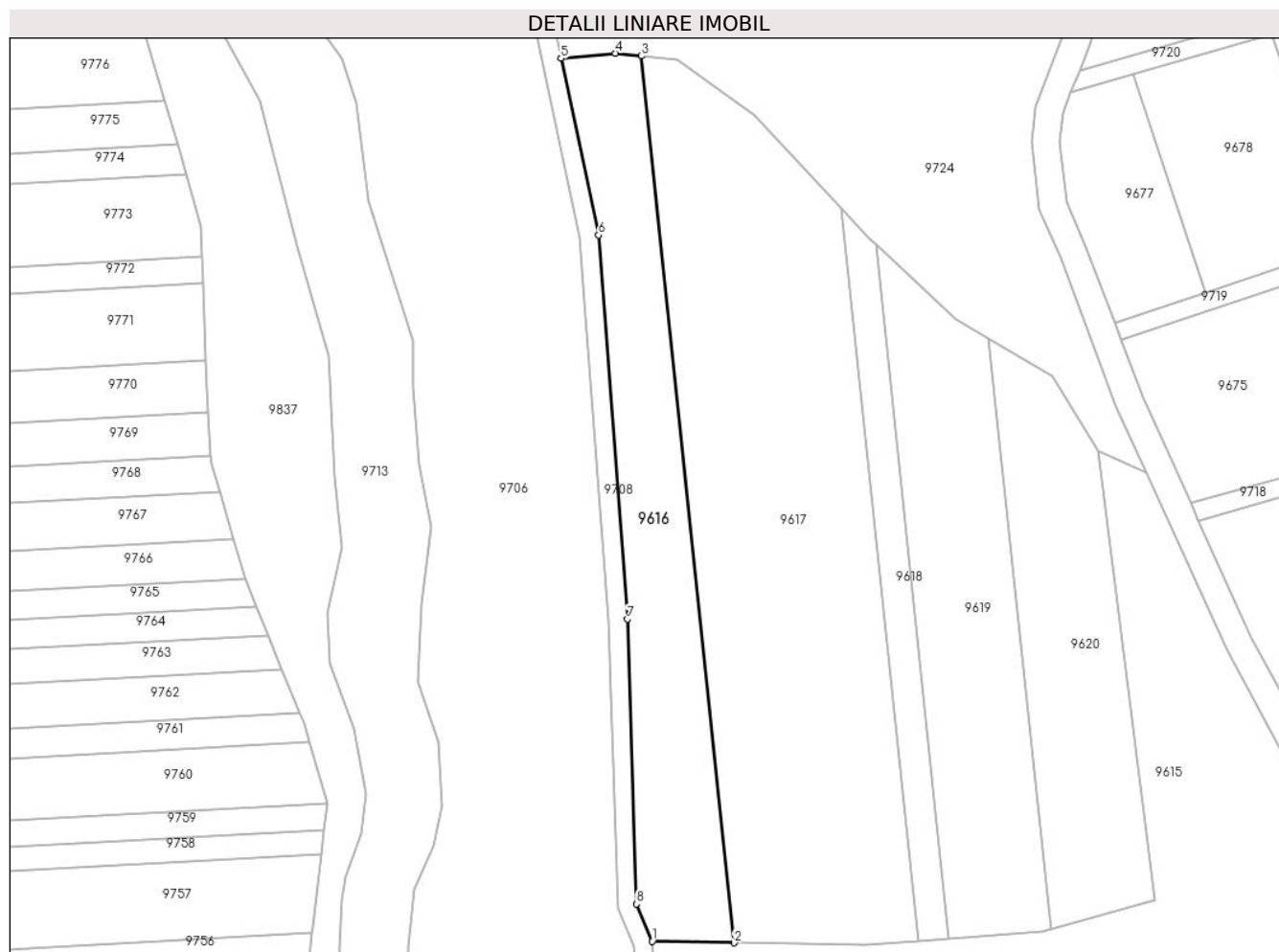
C. Partea III. SARCINI .

Inscrieri privind dezmembramintele dreptului de proprietate, drepturi reale de garanție și sarcini	Referințe
NU SUNT	

Teren

Nr cadastral	Suprafața (mp)*	Observații / Referințe
	3.000	

* Suprafața este determinată în planul de proiecție Stereo 70.



Date referitoare la teren

Crt	Categorie folosință	Intravilan	Suprafața (mp)	Tarla	Parcelă	Nr. topo	Observații / Referințe
1	arabil	NU	3.000	47	1468/1	-	

Lungime Segmente

1) Valorile lungimilor segmentelor sunt obținute din proiecție în plan.

Punct început	X / Y	Punct sfârșit	X / Y	Lungime segment (** (m)
1	471.333,829 476.395,721	2	471.351,396 476.395,41	17.57
2	471.351,396 476.395,41	3	471.331,532 476.584,991	190.619
3	471.331,532 476.584,991	4	471.325,933 476.585,544	5.627
4	471.325,933 476.585,544	5	471.314,361 476.584,457	11.622
5	471.314,361 476.584,457	6	471.322,378 476.546,667	38.631

Punct început	X / Y	Punct sfârșit	X / Y	Lungime segment (** (m)
6	471.322,378 476.546,667	7	471.328,572 476.464,6	82.3
7	471.328,572 476.464,6	8	471.330,54 476.403,673	60.958
8	471.330,54 476.403,673	1	471.333,829 476.395,721	8.605

** Lungimile segmentelor sunt determinate în planul de proiecție Stereo 70 și sunt rotunjite la 1 milimetru.

*** Distanța dintre puncte este formată din segmente cumulate ce sunt mai mici decât valoarea 1 milimetru.

**DATE DESPRE IMOBILUL NR. 9617**

Oficiul de Cadastru și Publicitate Imobiliară SIBIU
Biroul de Cadastru și Publicitate Imobiliară Avrig

A. Partea I. Descrierea imobilului

TEREN Extravilan

Adresa: Jud. Sibiu

Nr. Crt	Nr cadastral Nr. topografic	Suprafața* (mp)	Observații / Referințe
A1		7.000	Sector cadastral:46 Teren neimprejmut;

B. Partea II. Proprietari și acte

Inscrieri privitoare la dreptul de proprietate și alte drepturi reale		Referințe
/		
Act Notarial nr. 95, din 05/06/2006 emis de NP POPA CORNELIA (certificat de mostenitor);		
B1	Intabulare, drept de PROPRIETATE, dobandit prin Succesiune, cota actuala 1/2 1) DOBRIN VICTOR DUMITRU, lipsă CNP	A1
B2	Intabulare, drept de PROPRIETATE, dobandit prin Succesiune, cota actuala 1/2 1) DOBRIN LIVIU VICTOR	A1

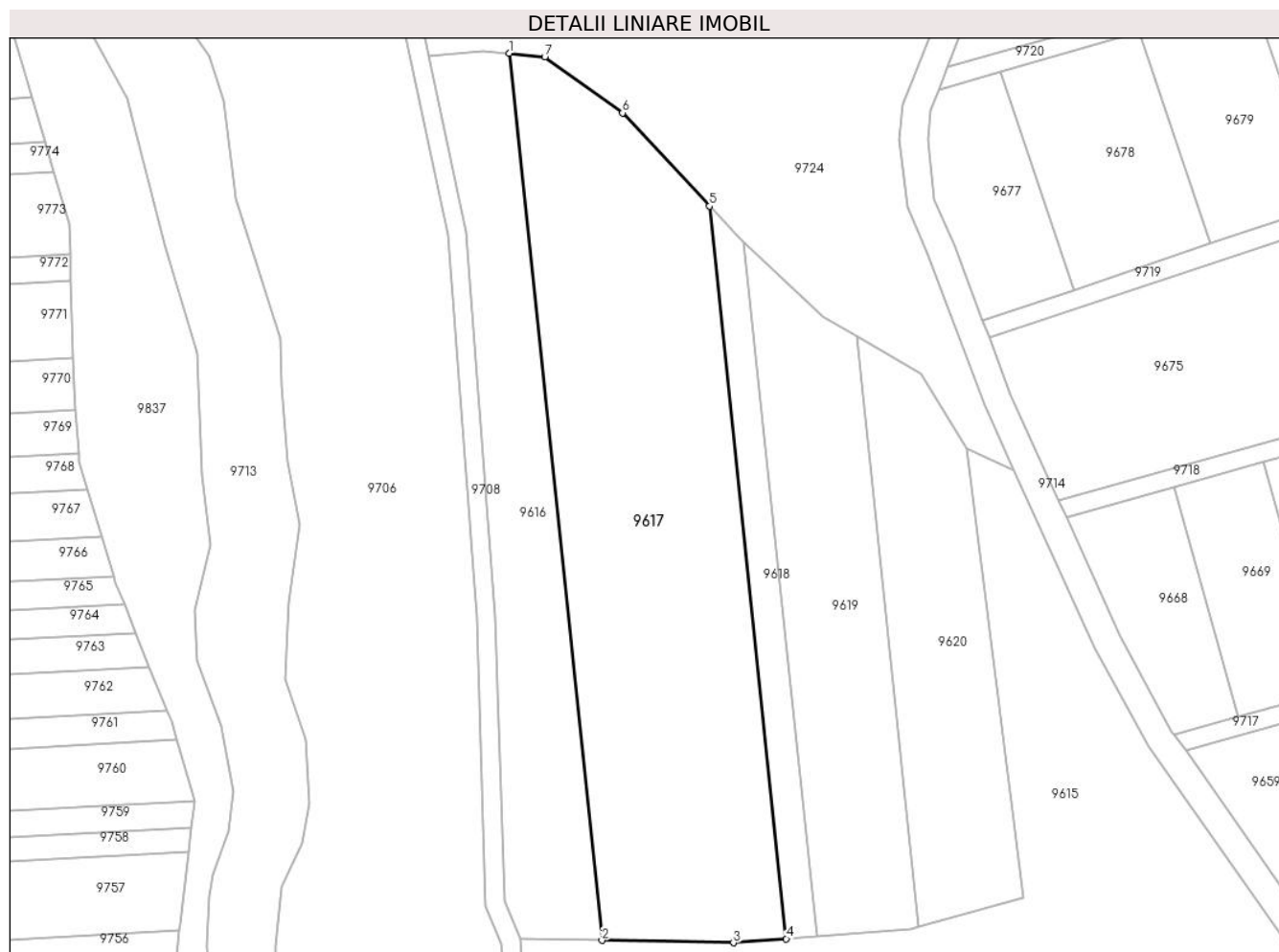
C. Partea III. SARCINI .

Inscrieri privind dezmembramintele dreptului de proprietate, drepturi reale de garanție și sarcini	Referințe
NU SUNT	

Teren

Nr cadastral	Suprafața (mp)*	Observații / Referințe
	7.000	

* Suprafața este determinată în planul de proiecție Stereo 70.



Date referitoare la teren

Crt	Categorie folosință	Intravilan	Suprafața (mp)	Tarla	Parcelă	Nr. topo	Observații / Referințe
1	arabil	NU	7.000	47	1468/2	-	

Lungime Segmente

1) Valorile lungimilor segmentelor sunt obținute din proiecție în plan.

Punct început	X / Y	Punct sfârșit	X / Y	Lungime segment (** (m)
1	471.331,532 476.584,991	2	471.351,396 476.395,41	190.619
2	471.351,396 476.395,41	3	471.379,479 476.394,912	28.087
3	471.379,479 476.394,912	4	471.390,782 476.395,758	11.335
4	471.390,782 476.395,758	5	471.374,378 476.552,317	157.415
5	471.374,378 476.552,317	6	471.355,786 476.572,232	27.246

Punct început	X / Y	Punct sfârșit	X / Y	Lungime segment (** (m)
6	471.355,786 476.572,232	7	471.339,15 476.584,24	20.516
7	471.339,15 476.584,24	1	471.331,532 476.584,991	7.655

** Lungimile segmentelor sunt determinate în planul de proiecție Stereo 70 și sunt rotunjite la 1 milimetru.

*** Distanța dintre puncte este formată din segmente cumulate ce sunt mai mici decât valoarea 1 milimetru.

**DATE DESPRE IMOBILUL NR. 9618**

Oficiul de Cadastru și Publicitate Imobiliară SIBIU
Biroul de Cadastru și Publicitate Imobiliară Avrig

A. Partea I. Descrierea imobilului

TEREN Extravilan

Adresa: Jud. Sibiu

Nr. Crt	Nr cadastral Nr. topografic	Suprafața* (mp)	Observații / Referințe
A1		1.000	Sector cadastral:46 Teren neimprejmuit;

B. Partea II. Proprietari și acte

Inscrieri privitoare la dreptul de proprietate și alte drepturi reale	Referințe
/	
Act Administrativ nr. 2030/15, din 28/08/2002 emis de CJPSDPAT SIBIU (titlu de proprietate);	
B1	Intabulare, drept de PROPRIETATE, dobândit prin Reconstituire, cota actuala 1/1 1) BOGDAN LUCIAN , lipsă CNP
Act Administrativ nr. 6355, din 04/10/2023 emis de PRIMĂRIA COMUNEI ARPAȘU DE JOS (adeverinta);	
B2	Se notează posesia faptică asupra cotei de 1/1 în favoarea lui. 1) ROȘU DOINIȚA-FELICIA 2) CISMAȘ ROMULUS-LUCIAN

C. Partea III. SARCINI .

Inscrieri privind dezmembramintele dreptului de proprietate, drepturi reale de garanție și sarcini	Referințe
NU SUNT	

Teren

Nr cadastral	Suprafața (mp)*	Observații / Referințe
	1.000	

* Suprafața este determinată în planul de proiecție Stereo 70.



Date referitoare la teren

Crt	Categorie folosință	Intra vilan	Suprafața (mp)	Tarla	Parcelă	Nr. topo	Observații / Referințe
1	arabil	NU	1.000	47	1468/3	-	

Lungime Segmente

1) Valorile lungimilor segmentelor sunt obținute din proiecție în plan.

Punct început	X / Y	Punct sfârșit	X / Y	Lungime segment (** (m)
1	471.374,378 476.552,317	2	471.390,782 476.395,758	157.415
2	471.390,782 476.395,758	3	471.397,294 476.396,246	6.53
3	471.397,294 476.396,246	4	471.381,749 476.544,61	149.176
4	471.381,749 476.544,61	5	471.380,317 476.545,955	1.964
5	471.380,317 476.545,955	1	471.374,378 476.552,317	8.703

**** Lungimile segmentelor sunt determinate în planul de proiecție Stereo 70 și sunt rotunjite la 1 milimetru.**

***** Distanța dintre puncte este formată din segmente cumulate ce sunt mai mici decât valoarea 1 milimetru.**

**DATE DESPRE IMOBILUL NR. 9619**

Oficiul de Cadastru și Publicitate Imobiliară SIBIU
Biroul de Cadastru și Publicitate Imobiliară Avrig

A. Partea I. Descrierea imobilului

TEREN Extravilan

Adresa: Jud. Sibiu

Nr. Crt	Nr cadastral Nr. topografic	Suprafața* (mp)	Observații / Referințe
A1	104650	3.000	Sector cadastral:46 Teren neimprejmuit;

B. Partea II. Proprietari și acte

Inscrieri privitoare la dreptul de proprietate și alte drepturi reale	Referințe
525 / 22/01/2019	
Act Notarial nr. 641, din 11/08/2009 emis de NP SALOMIE IOAN CRISTIAN (contract de vanzare-cumparare);	
B1	Intabulare, drept de PROPRIETATE, cumparare, dobandit prin Conventie, cota actuala 1/1 1) SC SOBIS SOLUTIONS SRL, CIF:12018818
/	
Act Administrativ nr. 6356, din 04/10/2023 emis de PRIMĂRIA COMUNEI ARPAȘU DE JOS (adeverinta);	
B2	Se notează posesia faptică asupra cotei de 1/1 în favoarea lui. 1) ROȘU DOINIȚA-FELICIA 2) CISMAȘ ROMULUS-LUCIAN

C. Partea III. SARCINI .

Inscrieri privind dezmembramintele dreptului de proprietate, drepturi reale de garanție și sarcini	Referințe
NU SUNT	

Teren

Nr cadastral	Suprafața (mp)*	Observații / Referințe
104650	3.000	

* Suprafața este determinată în planul de proiecție Stereo 70.



Date referitoare la teren

Crt	Categorie folosință	Intravilan	Suprafața (mp)	Tarla	Parcelă	Nr. topo	Observații / Referințe
1	arabil	NU	3.000	47	1468/4	-	

Lungime Segmente

1) Valorile lungimilor segmentelor sunt obținute din proiecție în plan.

Punct început	X / Y	Punct sfârșit	X / Y	Lungime segment (** (m)
1	471.381,749 476.544,61	2	471.397,294 476.396,246	149.176
2	471.397,294 476.396,246	3	471.417,401 476.397,752	20.164
3	471.417,401 476.397,752	4	471.419,065 476.398,23	1.731
4	471.419,065 476.398,23	5	471.405,836 476.524,483	126.944
5	471.405,836 476.524,483	6	471.398,798 476.528,587	8.147

Punct început	X / Y	Punct sfârşit	X / Y	Lungime segment (** (m)
6	471.398,798 476.528,587	1	471.381,749 476.544,61	23.397

** Lungimile segmentelor sunt determinate în planul de proiecţie Stereo 70 şi sunt rotunjite la 1 milimetru.

*** Distanţa dintre puncte este formată din segmente cumulate ce sunt mai mici decât valoarea 1 milimetru.

**DATE DESPRE IMOBILUL NR. 9620**

Oficiul de Cadastru și Publicitate Imobiliară SIBIU
Biroul de Cadastru și Publicitate Imobiliară Avrig

A. Partea I. Descrierea imobilului

TEREN Extravilan

Adresa: Jud. Sibiu

Nr. Crt	Nr cadastral Nr. topografic	Suprafața* (mp)	Observații / Referințe
A1		2.500	Sector cadastral:46 Teren neimprejmuit;

B. Partea II. Proprietari și acte

Inscrieri privitoare la dreptul de proprietate și alte drepturi reale		Referințe
/		
Act Normativ nr. 7, din 13/03/1996 emis de Parlamentul României (art. 13 alin 15);		
B1	Inscrierea provizorie, drept de PROPRIETATE, dobandit prin Lege, cota actuala 1/1	A1
1) COMUNA ARPAȘU DE JOS, CIF:4270708, Proprietar Neidentificat		

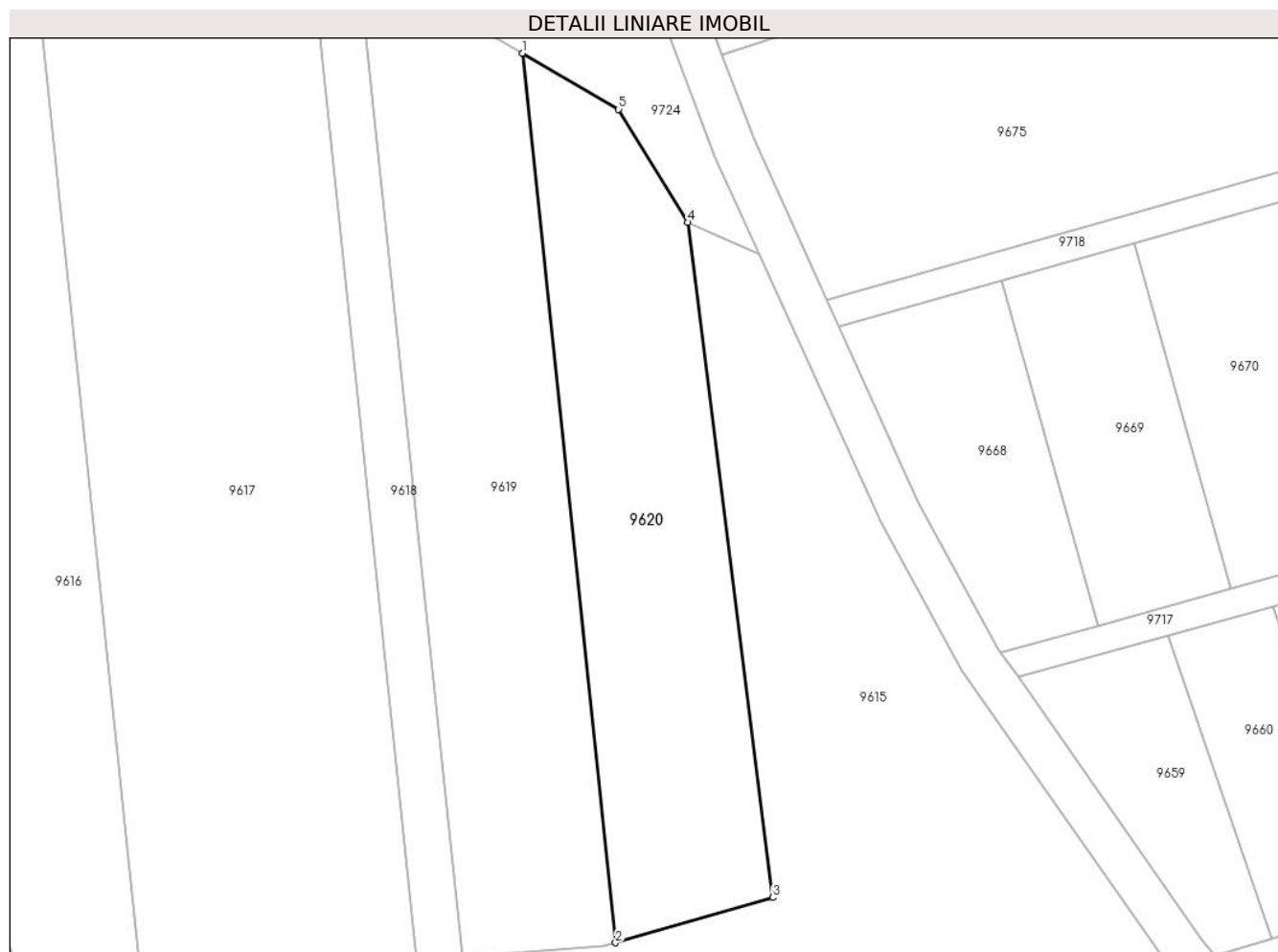
C. Partea III. SARCINI .

Inscrieri privind dezmembramintele dreptului de proprietate, drepturi reale de garanție și sarcini	Referințe
NU SUNT	

Teren

Nr cadastral	Suprafața (mp)*	Observații / Referințe
	2.500	

* Suprafața este determinată în planul de proiecție Stereo 70.



Date referitoare la teren

Crt	Categorie folosință	Intra vilan	Suprafața (mp)	Tarla	Parcelă	Nr. topo	Observații / Referințe
1	arabil	NU	2.500	47	1468/5	-	

Lungime Segmente

1) Valorile lungimilor segmentelor sunt obținute din proiecție în plan.

Punct început	X / Y	Punct sfârșit	X / Y	Lungime segment (** (m)
1	471.405,836 476.524,483	2	471.419,065 476.398,23	126.944
2	471.419,065 476.398,23	3	471.441,373 476.404,642	23.212
3	471.441,373 476.404,642	4	471.429,292 476.500,479	96.596
4	471.429,292 476.500,479	5	471.419,482 476.516,526	18.808
5	471.419,482 476.516,526	1	471.405,836 476.524,483	15.796

**** Lungimile segmentelor sunt determinate în planul de proiecție Stereo 70 și sunt rotunjite la 1 milimetru.**

***** Distanța dintre puncte este formată din segmente cumulate ce sunt mai mici decât valoarea 1 milimetru.**

**DATE DESPRE IMOBILUL NR. 9621**

Oficiul de Cadastru și Publicitate Imobiliară SIBIU
Biroul de Cadastru și Publicitate Imobiliară Avrig

A. Partea I. Descrierea imobilului

TEREN Extravilan

Adresa: Jud. Sibiu

Nr. Crt	Nr cadastral Nr. topografic	Suprafața* (mp)	Observații / Referințe
A1		1.100	Sector cadastral:46 Teren neimprejmit;

B. Partea II. Proprietari și acte

Inscrieri privitoare la dreptul de proprietate și alte drepturi reale		Referințe
/		
Act Notarial nr. 1481, din 08/08/2008 emis de NP TOLCIU MARIANA-IONELA (contract de vanzare-cumparare);		
B1	Intabulare, drept de PROPRIETATE, dobandit prin Conventie, cota actuala 1/1 1) SC SOBIS SOLUTIONS SRL, CIF:12018818	A1
Act Administrativ nr. 6357, din 04/10/2023 emis de PRIMĂRIA COMUNEI ARPAȘU DE JOS (adeverinta);		
B2	Se notează posesia faptică asupra cotei de 1/1 în favoarea lui. 1) CISMAȘ ROMULUS-LUCIAN 2) ROȘU DOINIȚA-FELICIA	A1

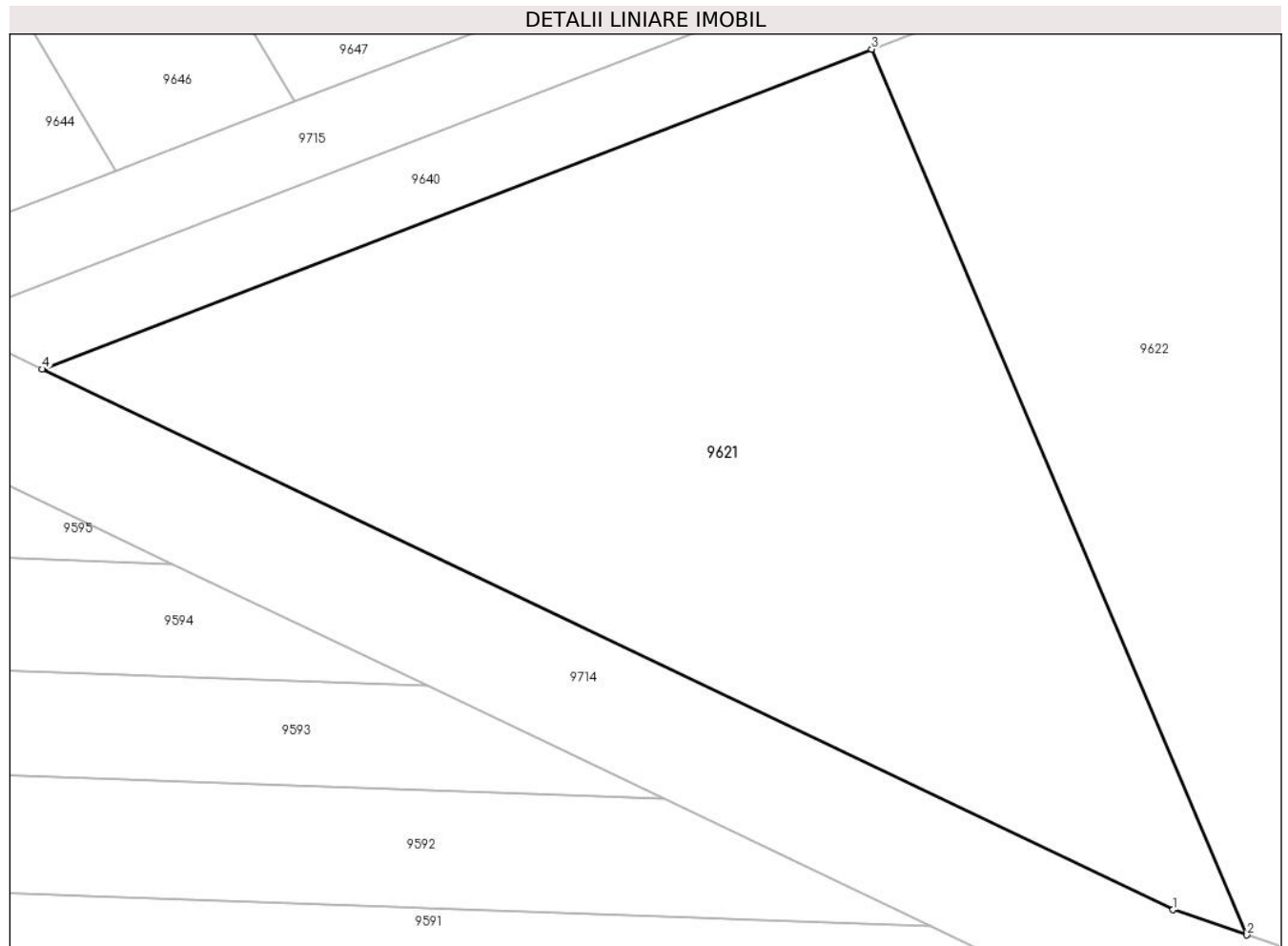
C. Partea III. SARCINI .

Inscrieri privind dezmembramintele dreptului de proprietate, drepturi reale de garanție și sarcini	Referințe
NU SUNT	

Teren

Nr cadastral	Suprafața (mp)*	Observații / Referințe
	1.100	

* Suprafața este determinată în planul de proiecție Stereo 70.



Date referitoare la teren

Crt	Categorie folosință	Intra vilan	Suprafața (mp)	Tarla	Parcelă	Nr. topo	Observații / Referințe
1	faneata	NU	1.100	47	1524/1	-	

Lungime Segmente

1) Valorile lungimilor segmentelor sunt obținute din proiecție în plan.

Punct început	X / Y	Punct sfârșit	X / Y	Lungime segment (** (m)
1	471.638,474 476.300,653	2	471.642,198 476.299,391	3.932
2	471.642,198 476.299,391	3	471.623,278 476.343,991	48.447
3	471.623,278 476.343,991	4	471.581,445 476.327,877	44.829
4	471.581,445 476.327,877	1	471.638,474 476.300,653	63.193

** Lungimile segmentelor sunt determinate în planul de proiecție Stereo 70 și sunt rotunjite la 1 milimetru.

***** Distanţa dintre puncte este formată din segmente cumulate ce sunt mai mici decât valoarea 1 milimetru.**

**DATE DESPRE IMOBILUL NR. 9622**

Oficiul de Cadastru și Publicitate Imobiliară SIBIU
Biroul de Cadastru și Publicitate Imobiliară Avrig

A. Partea I. Descrierea imobilului

TEREN Extravilan

Adresa: Jud. Sibiu

Nr. Crt	Nr cadastral Nr. topografic	Suprafața* (mp)	Observații / Referințe
A1		1.500	Sector cadastral:46 Teren neimprejmut;

B. Partea II. Proprietari și acte

Inscrieri privitoare la dreptul de proprietate și alte drepturi reale		Referințe
/		
Act Notarial nr. 88, din 04/12/2006 emis de NP SALOMIE IOAN CRISTIAN (certificat de mostenitor);		
B1	Intabulare, drept de PROPRIETATE, dobandit prin Succesiune, cota actuala 1/6 1) TELEA GHEORGHİȚĂ-MIHĂIȚĂ	A1
B2	Intabulare, drept de PROPRIETATE, dobandit prin Succesiune, cota actuala 1/6 1) TELEA VASILE	A1
Act Administrativ nr. 805/15, din 07/04/1999 emis de CJPSDPAT SIBIU (titlu de proprietate);		
B3	Intabulare, drept de PROPRIETATE, dobandit prin Reconstituire, cota actuala 4/6 1) TELEA VASILE... , lipsă CNP	A1

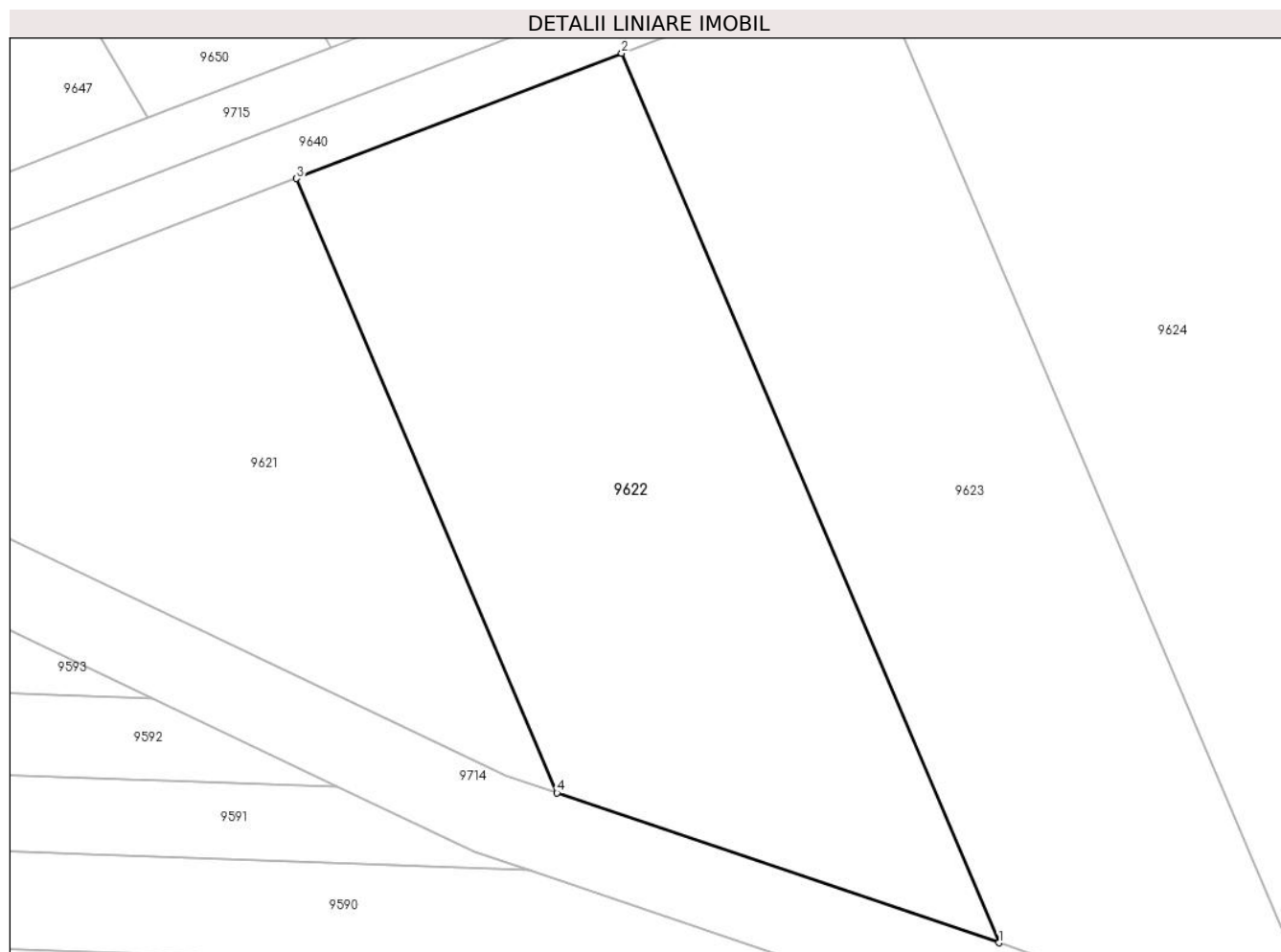
C. Partea III. SARCINI .

Inscrieri privind dezmembramintele dreptului de proprietate, drepturi reale de garanție și sarcini	Referințe
NU SUNT	

Teren

Nr cadastral	Suprafața (mp)*	Observații / Referințe
	1.500	

* Suprafața este determinată în planul de proiecție Stereo 70.



Date referitoare la teren

Crt	Categorie folosință	Intra vilan	Suprafața (mp)	Tarla	Parcelă	Nr. topo	Observații / Referințe
1	faneata	NU	1.500	47	1524/2	-	

Lungime Segmente

1) Valorile lungimilor segmentelor sunt obținute din proiecție în plan.

Punct început	X / Y	Punct sfârșit	X / Y	Lungime segment (** (m)
1	471.674,29 476.288,515	2	471.646,898 476.353,089	70.144
2	471.646,898 476.353,089	3	471.623,278 476.343,991	25.311
3	471.623,278 476.343,991	4	471.642,198 476.299,391	48.447
4	471.642,198 476.299,391	1	471.674,29 476.288,515	33.886

** Lungimile segmentelor sunt determinate în planul de proiecție Stereo 70 și sunt rotunjite la 1 milimetru.

***** Distanţa dintre puncte este formată din segmente cumulate ce sunt mai mici decât valoarea 1 milimetru.**

**DATE DESPRE IMOBILUL NR. 9623**

Oficiul de Cadastru și Publicitate Imobiliară SIBIU
Biroul de Cadastru și Publicitate Imobiliară Avrig

A. Partea I. Descrierea imobilului

TEREN Extravilan

Adresa: Jud. Sibiu

Nr. Crt	Nr cadastral Nr. topografic	Suprafața* (mp)	Observații / Referințe
A1		1.500	Sector cadastral:46 Teren neimprejmuit;

B. Partea II. Proprietari și acte

Inscrieri privitoare la dreptul de proprietate și alte drepturi reale	Referințe
/	
Act Administrativ nr. 976/15, din 19/06/2000 emis de CJPSDPAT SIBIU (titlu de proprietate);	
B1	A1
Intabulare, drept de PROPRIETATE, dobandit prin Reconstituire, cota actuala 1/1 1) GRAMA F VICTORIA, lipsă CNP	

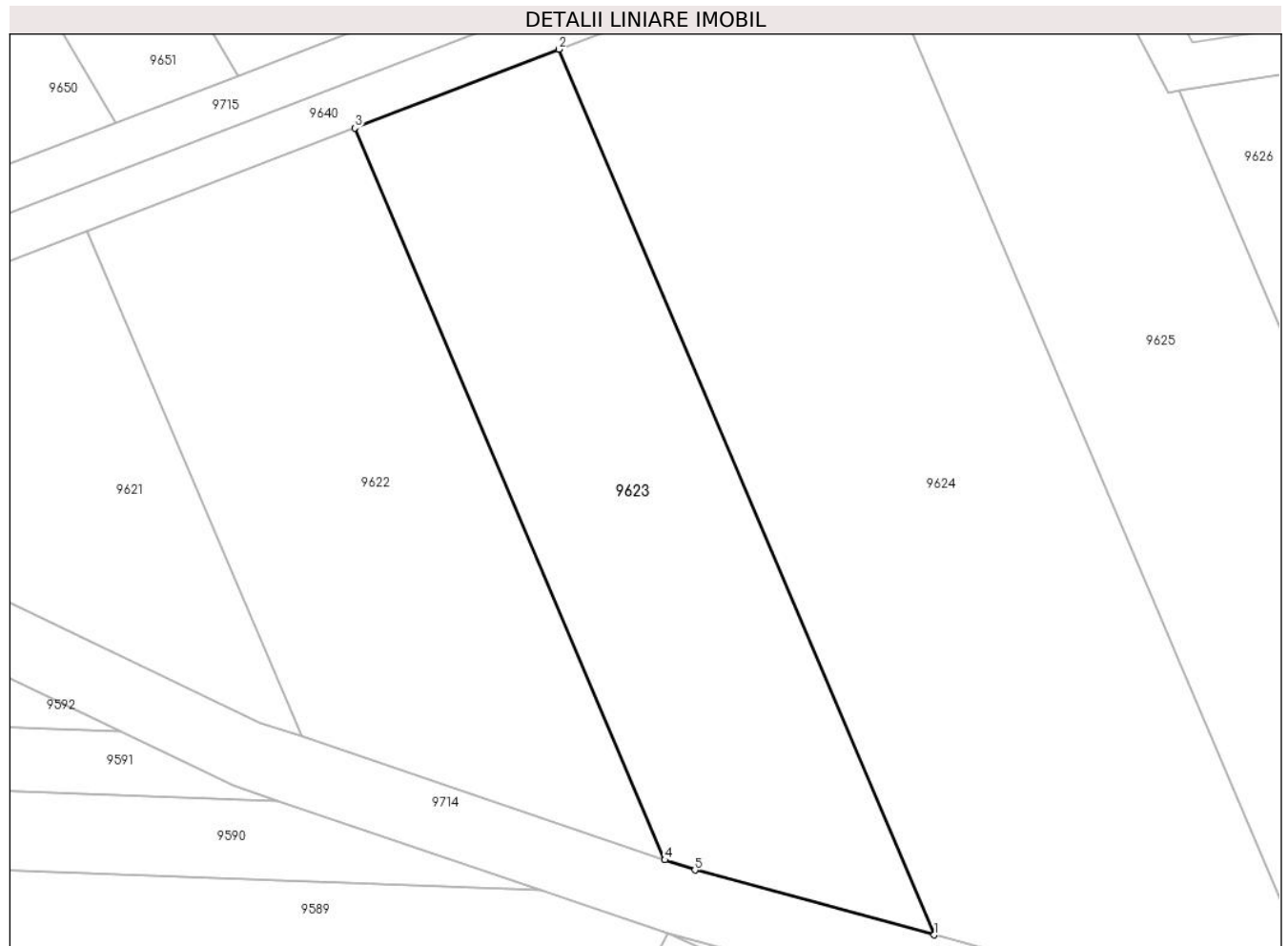
C. Partea III. SARCINI .

Inscrieri privind dezmembramintele dreptului de proprietate, drepturi reale de garanție și sarcini	Referințe
NU SUNT	

Teren

Nr cadastral	Suprafața (mp)*	Observații / Referințe
	1.500	

* Suprafața este determinată în planul de proiecție Stereo 70.



Date referitoare la teren

Crt	Categorie folosință	Intra vilan	Suprafața (mp)	Tarla	Parcelă	Nr. topo	Observații / Referințe
1	faneata	NU	1.500	47	1524/3	-	

Lungime Segmente

1) Valorile lungimilor segmentelor sunt obținute din proiecție în plan.

Punct început	X / Y	Punct sfârșit	X / Y	Lungime segment (** (m)
1	471.698,091 476.281,898	2	471.664,943 476.360,04	84.882
2	471.664,943 476.360,04	3	471.646,898 476.353,089	19.338
3	471.646,898 476.353,089	4	471.674,29 476.288,515	70.144
4	471.674,29 476.288,515	5	471.676,949 476.287,614	2.807
5	471.676,949 476.287,614	1	471.698,091 476.281,898	21.901

**** Lungimile segmentelor sunt determinate în planul de proiecție Stereo 70 și sunt rotunjite la 1 milimetru.**

***** Distanța dintre puncte este formată din segmente cumulate ce sunt mai mici decât valoarea 1 milimetru.**

**DATE DESPRE IMOBILUL NR. 9624**

Oficiul de Cadastru și Publicitate Imobiliară SIBIU
Biroul de Cadastru și Publicitate Imobiliară Avrig

A. Partea I. Descrierea imobilului

TEREN Extravilan

Adresa: Jud. Sibiu

Nr. Crt	Nr cadastral Nr. topografic	Suprafața* (mp)	Observații / Referințe
A1		2.800	Sector cadastral:46 Teren neimprejmuit;

B. Partea II. Proprietari și acte

Inscrieri privitoare la dreptul de proprietate și alte drepturi reale		Referințe
/		
Act Notarial nr. 103, din 12/07/2011 emis de NP POPA CORNELIA (certificat de mostenitor);		
B1	Intabulare, drept de PROPRIETATE, dobandit prin Succesiune, cota actuala 1/1 1) DOBRIN SIMION	A1

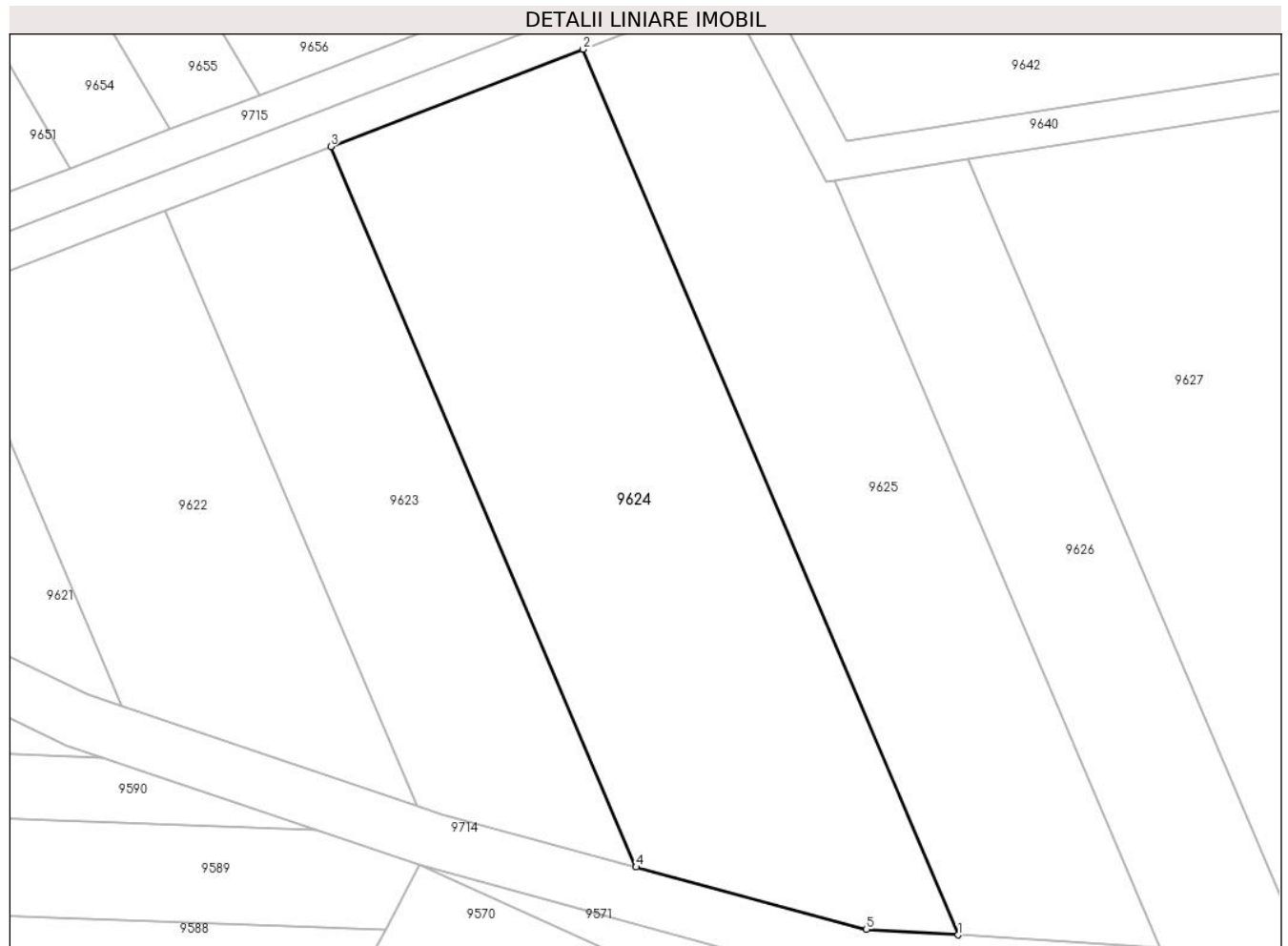
C. Partea III. SARCINI .

Inscrieri privind dezmembramintele dreptului de proprietate, drepturi reale de garanție și sarcini	Referințe
NU SUNT	

Teren

Nr cadastral	Suprafața (mp)*	Observații / Referințe
	2.800	

* Suprafața este determinată în planul de proiecție Stereo 70.



Date referitoare la teren

Crt	Categorie folosință	Intra vilan	Suprafața (mp)	Tarla	Parcelă	Nr. topo	Observații / Referințe
1	faneata	NU	2.800	47	1524/4	-	

Lungime Segmente

1) Valorile lungimilor segmentelor sunt obținute din proiecție în plan.

Punct început	X / Y	Punct sfârșit	X / Y	Lungime segment (** (m)
1	471.733,065 476.274,531	2	471.692,318 476.370,584	104.338
2	471.692,318 476.370,584	3	471.664,943 476.360,04	29.336
3	471.664,943 476.360,04	4	471.698,091 476.281,898	84.882
4	471.698,091 476.281,898	5	471.723,093 476.275,139	25.899
5	471.723,093 476.275,139	1	471.733,065 476.274,531	9.99

**** Lungimile segmentelor sunt determinate în planul de proiecție Stereo 70 și sunt rotunjite la 1 milimetru.**

***** Distanța dintre puncte este formată din segmente cumulate ce sunt mai mici decât valoarea 1 milimetru.**

**DATE DESPRE IMOBILUL NR. 9625**

Oficiul de Cadastru și Publicitate Imobiliară SIBIU
Biroul de Cadastru și Publicitate Imobiliară Avrig

A. Partea I. Descrierea imobilului

TEREN Extravilan

Adresa: Jud. Sibiu

Nr. Crt	Nr cadastral Nr. topografic	Suprafața* (mp)	Observații / Referințe
A1		2.100	Sector cadastral:46 Teren neimprejmuit;

B. Partea II. Proprietari și acte

Inscrieri privitoare la dreptul de proprietate și alte drepturi reale		Referințe
/		
Act Administrativ nr. 851/15, din 23/12/1999 emis de CJPSDPAT SIBIU (titlu de proprietate);		
B1	Intabulare, drept de PROPRIETATE, dobandit prin Reconstituire, cota actuala 1/1	A1
	1) HĂRĂBALĂ IOAN, lipsă CNP 2) BOERIU ANA, lipsă CNP 3) RĂȘCANU MARIA, lipsă CNP	

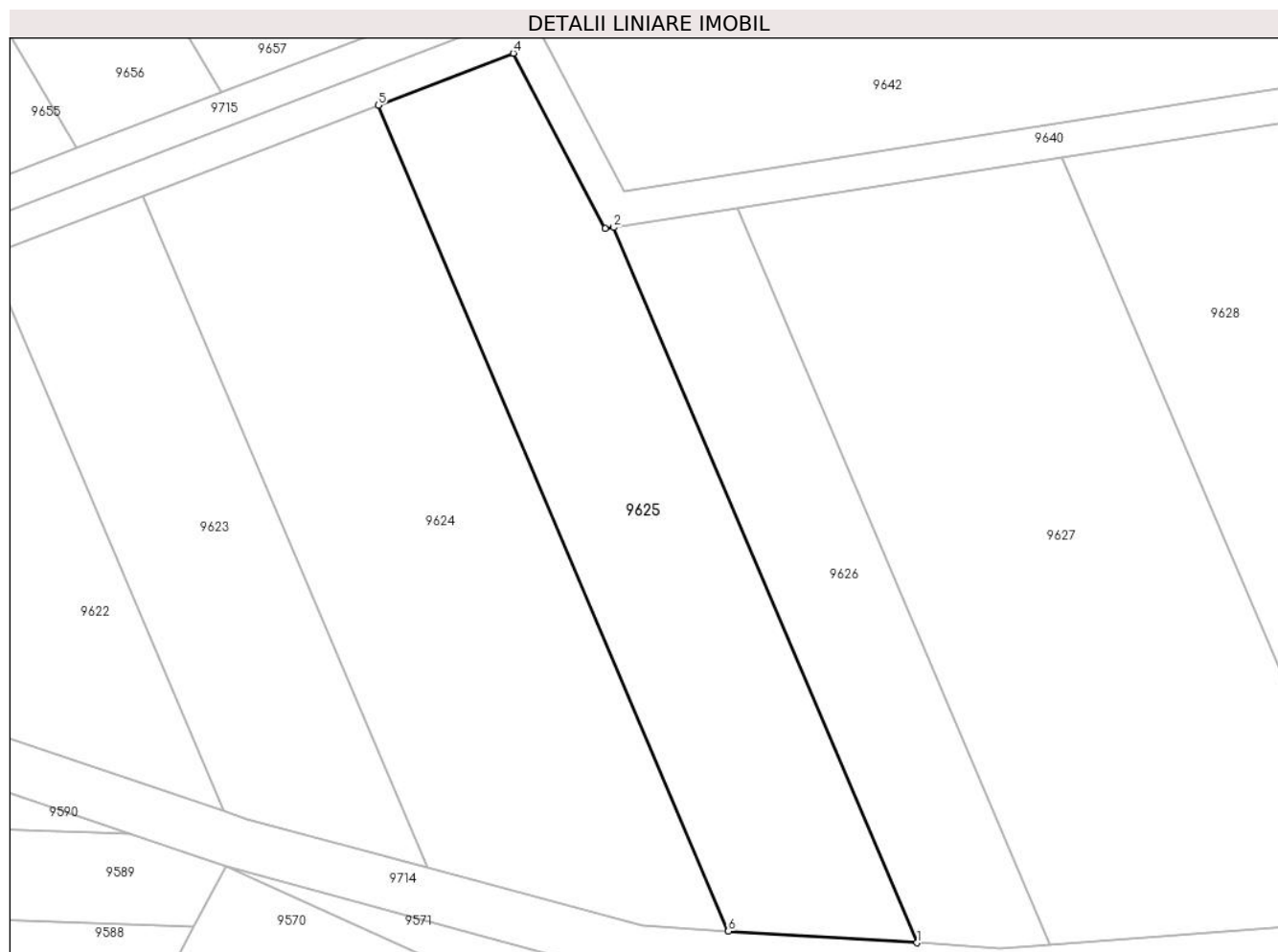
C. Partea III. SARCINI .

Inscrieri privind dezmembramintele dreptului de proprietate, drepturi reale de garanție și sarcini	Referințe
NU SUNT	

Teren

Nr cadastral	Suprafața (mp)*	Observații / Referințe
	2.100	

* Suprafața este determinată în planul de proiecție Stereo 70.



Date referitoare la teren

Crt	Categorie folosință	Intravilan	Suprafața (mp)	Tarla	Parcelă	Nr. topo	Observații / Referințe
1	faneata	NU	2.100	47	1524/5	-	

Lungime Segmente

1) Valorile lungimilor segmentelor sunt obținute din proiecție în plan.

Punct început	X / Y	Punct sfârșit	X / Y	Lungime segment (** (m)
1	471.755,017 476.273,193	2	471.719,728 476.356,382	90.364
2	471.719,728 476.356,382	3	471.718,737 476.356,228	1.003
3	471.718,737 476.356,228	4	471.708,024 476.376,634	23.048
4	471.708,024 476.376,634	5	471.692,318 476.370,584	16.83
5	471.692,318 476.370,584	6	471.733,065 476.274,531	104.338

Punct început	X / Y	Punct sfârșit	X / Y	Lungime segment (** (m)
6	471.733,065 476.274,531	1	471.755,017 476.273,193	21.993

** Lungimile segmentelor sunt determinate în planul de proiecție Stereo 70 și sunt rotunjite la 1 milimetru.

*** Distanța dintre puncte este formată din segmente cumulate ce sunt mai mici decât valoarea 1 milimetru.

**DATE DESPRE IMOBILUL NR. 9626**

Oficiul de Cadastru și Publicitate Imobiliară SIBIU
Biroul de Cadastru și Publicitate Imobiliară Avrig

A. Partea I. Descrierea imobilului

TEREN Extravilan

Adresa: Jud. Sibiu

Nr. Crt	Nr cadastral Nr. topografic	Suprafața* (mp)	Observații / Referințe
A1		1.300	Sector cadastral:46 Teren neimpregmuit;

B. Partea II. Proprietari și acte

Inscrieri privitoare la dreptul de proprietate și alte drepturi reale	Referințe
/	
Act Notarial nr. 589, din 29/03/2011 emis de NP POPA CORNELIA (contract de vanzare-cumparare);	
B1	A1
Intabulare, drept de PROPRIETATE, dobandit prin Conventie, cota actuala 1/1 1) SC SOBIS SOLUTIONS SRL, CIF:12018818	
Act Administrativ nr. 6358, din 04/10/2023 emis de PRIMĂRIA COMUNEI ARPAȘU DE JOS (adeverinta);	
B2	A1
Se notează posesia faptică asupra cotei de 1/1 în favoarea lui. 1) ROȘU DOINIȚA-FELICIA 2) CISMAȘ ROMULUS-LUCIAN	

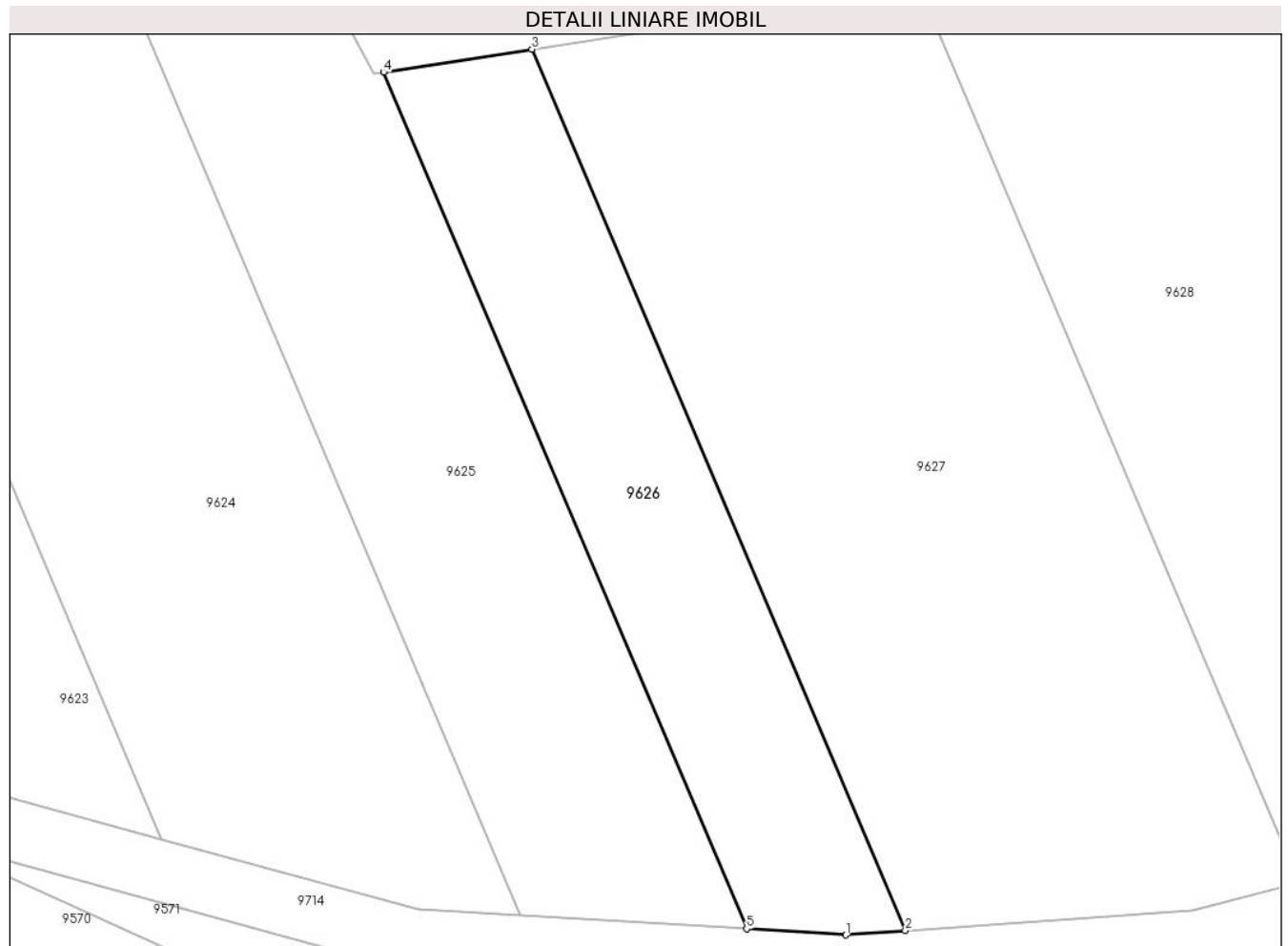
C. Partea III. SARCINI .

Inscrieri privind dezmembramintele dreptului de proprietate, drepturi reale de garanție și sarcini	Referințe
NU SUNT	

Teren

Nr cadastral	Suprafața (mp)*	Observații / Referințe
	1.300	

* Suprafața este determinată în planul de proiecție Stereo 70.



Date referitoare la teren

Crt	Categorie folosință	Intravilan	Suprafața (mp)	Tarla	Parcelă	Nr. topo	Observații / Referințe
1	faneata	NU	1.300	47	1524/6	-	

Lungime Segmente

1) Valorile lungimilor segmentelor sunt obținute din proiecție în plan.

Punct început	X / Y	Punct sfârșit	X / Y	Lungime segment (** (m)
1	471.764,68 476.272,604	2	471.770,451 476.273,016	5.785
2	471.770,451 476.273,016	3	471.734,133 476.358,629	92.997
3	471.734,133 476.358,629	4	471.719,728 476.356,382	14.58
4	471.719,728 476.356,382	5	471.755,017 476.273,193	90.364
5	471.755,017 476.273,193	1	471.764,68 476.272,604	9.681

**** Lungimile segmentelor sunt determinate în planul de proiecție Stereo 70 și sunt rotunjite la 1 milimetru.**

***** Distanța dintre puncte este formată din segmente cumulate ce sunt mai mici decât valoarea 1 milimetru.**

**DATE DESPRE IMOBILUL NR. 9627**

Oficiul de Cadastru și Publicitate Imobiliară SIBIU
Biroul de Cadastru și Publicitate Imobiliară Avrig

A. Partea I. Descrierea imobilului

TEREN Extravilan

Adresa: Jud. Sibiu

Nr. Crt	Nr cadastral Nr. topografic	Suprafața* (mp)	Observații / Referințe
A1		3.500	Sector cadastral:46 Teren neimprejmuit;

B. Partea II. Proprietari și acte

Inscrieri privitoare la dreptul de proprietate și alte drepturi reale	Referințe
/	
Act Administrativ nr. 925/15, din 25/05/2000 emis de CJPSDPAT SIBIU (titlu de proprietate);	
B1	A1
Intabulare, drept de PROPRIETATE, dobandit prin Reconstituire, cota actuala 1/1 1) VASU POP GHEORGHE, lipsă CNP	

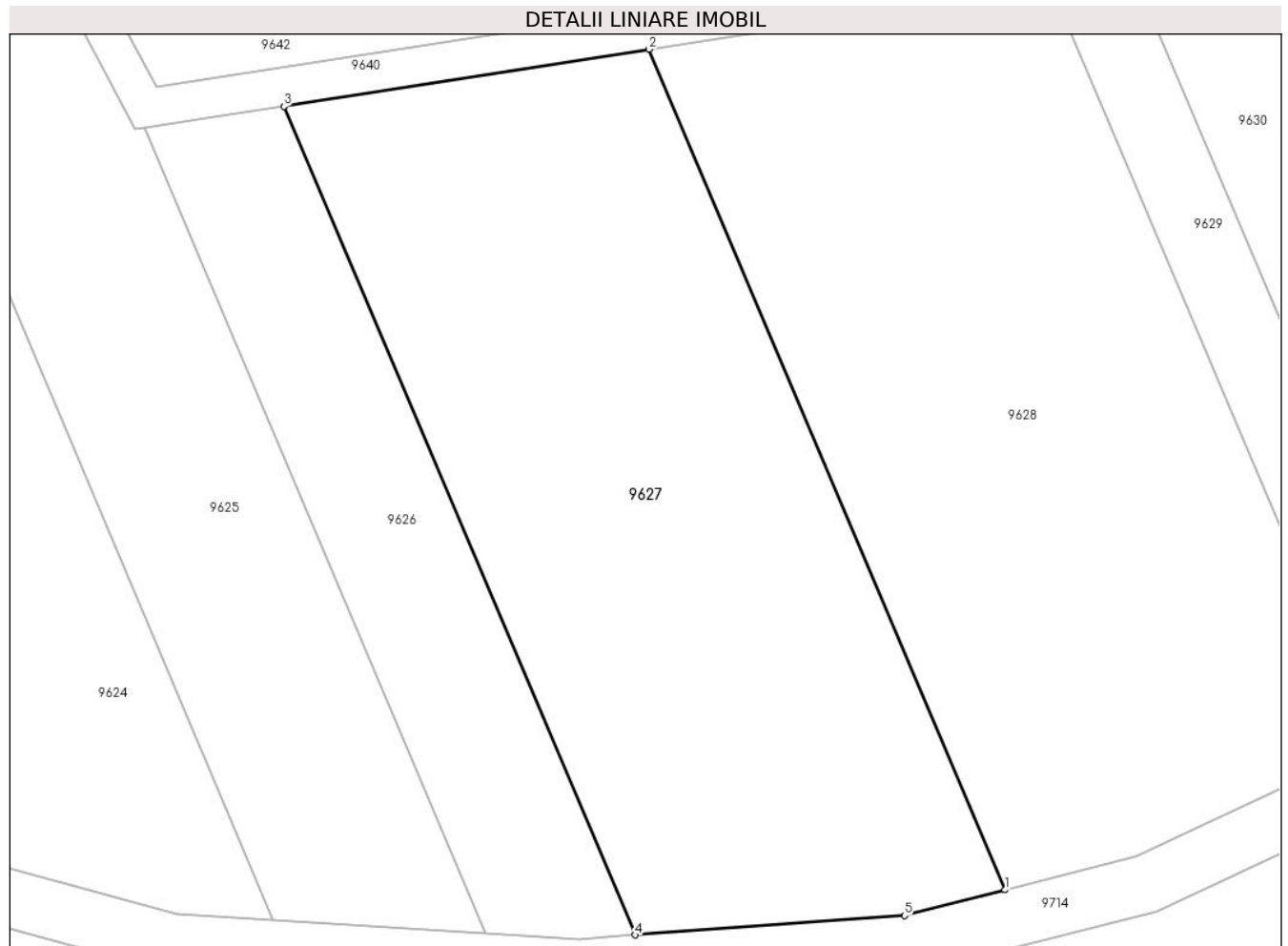
C. Partea III. SARCINI .

Inscrieri privind dezmembramintele dreptului de proprietate, drepturi reale de garanție și sarcini	Referințe
NU SUNT	

Teren

Nr cadastral	Suprafața (mp)*	Observații / Referințe
	3.500	

* Suprafața este determinată în planul de proiecție Stereo 70.



Date referitoare la teren

Crt	Categorie folosință	Intravilan	Suprafața (mp)	Tarla	Parcelă	Nr. topo	Observații / Referințe
1	faneata	NU	3.500	47	1524/7	-	

Lungime Segmente

1) Valorile lungimilor segmentelor sunt obținute din proiecție în plan.

Punct început	X / Y	Punct sfârșit	X / Y	Lungime segment (** (m)
1	471.808,754 476.277,671	2	471.771,912 476.364,522	94.342
2	471.771,912 476.364,522	3	471.734,133 476.358,629	38.235
3	471.734,133 476.358,629	4	471.770,451 476.273,016	92.997
4	471.770,451 476.273,016	5	471.798,334 476.275,009	27.955
5	471.798,334 476.275,009	1	471.808,754 476.277,671	10.755

**** Lungimile segmentelor sunt determinate în planul de proiecție Stereo 70 și sunt rotunjite la 1 milimetru.**

***** Distanța dintre puncte este formată din segmente cumulate ce sunt mai mici decât valoarea 1 milimetru.**

**DATE DESPRE IMOBILUL NR. 9628**

Oficiul de Cadastru și Publicitate Imobiliară SIBIU
Biroul de Cadastru și Publicitate Imobiliară Avrig

A. Partea I. Descrierea imobilului

TEREN Extravilan

Adresa: Jud. Sibiu

Nr. Crt	Nr cadastral Nr. topografic	Suprafața* (mp)	Observații / Referințe
A1		3.700	Sector cadastral:46 Teren neimprejmuit;

B. Partea II. Proprietari și acte

Inscrieri privitoare la dreptul de proprietate și alte drepturi reale	Referințe
/	
Act Administrativ nr. 732/15, din 09/11/1998 emis de CJPSDPAT SIBIU (titlu de proprietate);	
B1	A1
Intabulare, drept de PROPRIETATE, dobandit prin Reconstituire, cota actuala 1/1 1) VASU EUFROSINA, lipsă CNP	

C. Partea III. SARCINI .

Inscrieri privind dezmembramintele dreptului de proprietate, drepturi reale de garanție și sarcini	Referințe
NU SUNT	

Teren

Nr cadastral	Suprafața (mp)*	Observații / Referințe
	3.700	

* Suprafața este determinată în planul de proiecție Stereo 70.



Date referitoare la teren

Crt	Categorie folosință	Intravilan	Suprafața (mp)	Tarla	Parcelă	Nr. topo	Observații / Referințe
1	faneata	NU	3.700	47	1524/8	-	

Lungime Segmente

1) Valorile lungimilor segmentelor sunt obținute din proiecție în plan.

Punct început	X / Y	Punct sfârșit	X / Y	Lungime segment (** (m)
1	471.846,778 476.292,574	2	471.813,505 476.371,01	85.201
2	471.813,505 476.371,01	3	471.771,912 476.364,522	42.096
3	471.771,912 476.364,522	4	471.808,754 476.277,671	94.342
4	471.808,754 476.277,671	5	471.822,328 476.281,14	14.01
5	471.822,328 476.281,14	1	471.846,778 476.292,574	26.991

**** Lungimile segmentelor sunt determinate în planul de proiecție Stereo 70 și sunt rotunjite la 1 milimetru.**

***** Distanța dintre puncte este formată din segmente cumulate ce sunt mai mici decât valoarea 1 milimetru.**

**DATE DESPRE IMOBILUL NR. 9629**

Oficiul de Cadastru și Publicitate Imobiliară SIBIU
Biroul de Cadastru și Publicitate Imobiliară Avrig

A. Partea I. Descrierea imobilului

TEREN Extravilan

Adresa: Jud. Sibiu

Nr. Crt	Nr cadastral Nr. topografic	Suprafața* (mp)	Observații / Referințe
A1		700	Sector cadastral:46 Teren neimprejmut;

B. Partea II. Proprietari și acte

Inscrieri privitoare la dreptul de proprietate și alte drepturi reale	Referințe
/	
Act Administrativ nr. 1072/15, din 15/03/2001 emis de CJPSDPAT SIBIU (titlu de proprietate);	
B1	A1
Intabulare, drept de PROPRIETATE, dobandit prin Reconstituire, cota actuala 1/1 1) CUCU LIVIA, lipsă CNP	
Act Administrativ nr. 6359, din 04/10/2023 emis de PRIMĂRIA COMUNEI ARPAȘU DE JOS (adeverinta);	
B2	A1
Se notează posesia faptică asupra cotei de 1/1 în favoarea lui. 1) SC SOBIS SOLUTIONS SRL, CIF:12018818	

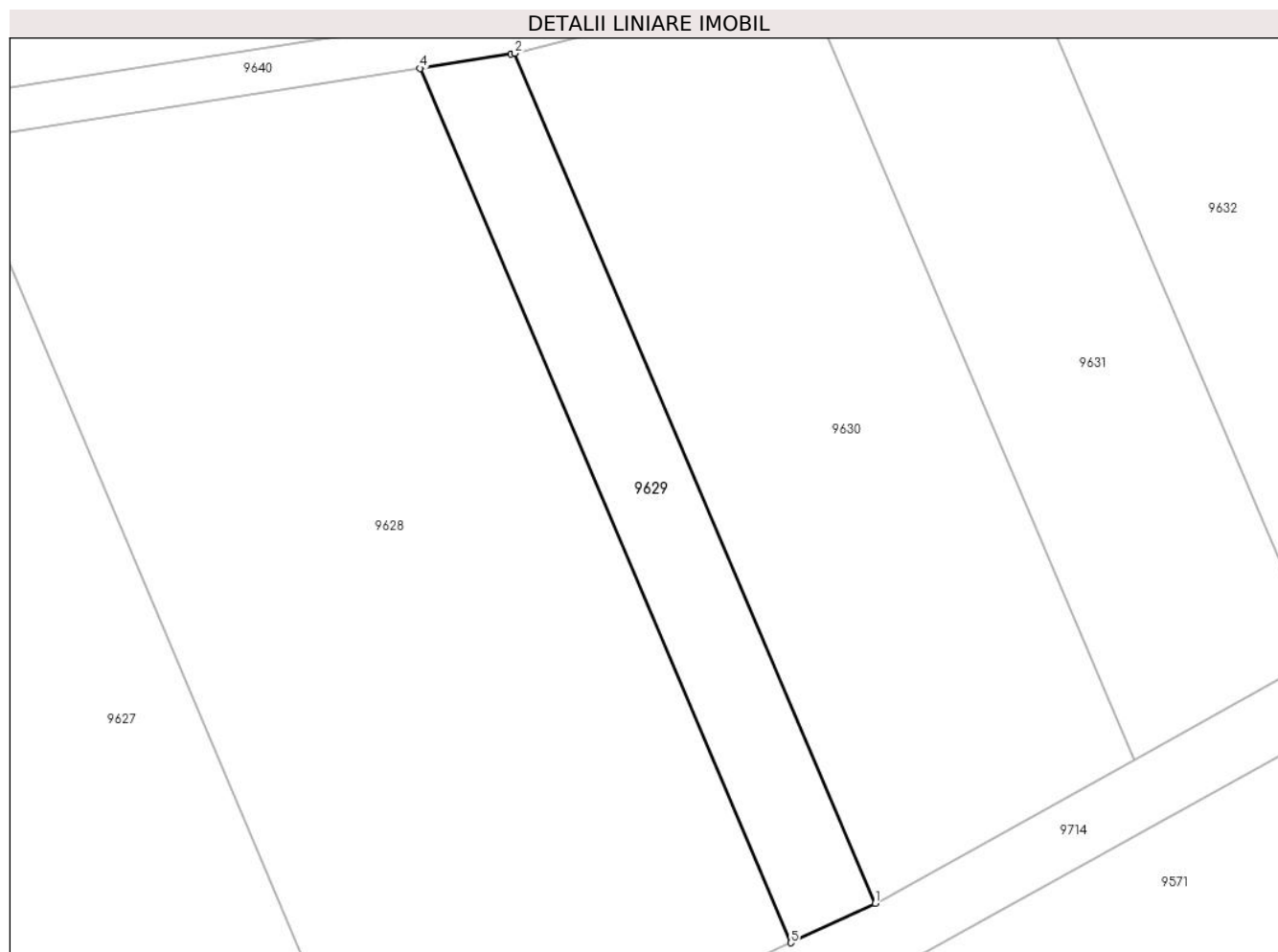
C. Partea III. SARCINI .

Inscrieri privind dezmembramintele dreptului de proprietate, drepturi reale de garanție și sarcini	Referințe
NU SUNT	

Teren

Nr cadastral	Suprafața (mp)*	Observații / Referințe
	700	

* Suprafața este determinată în planul de proiecție Stereo 70.



Date referitoare la teren

Crt	Categorie folosință	Intra vilan	Suprafața (mp)	Tarla	Parcelă	Nr. topo	Observații / Referințe
1	faneata	NU	700	47	1524/9	-	

Lungime Segmente

1) Valorile lungimilor segmentelor sunt obținute din proiecție în plan.

Punct început	X / Y	Punct sfârșit	X / Y	Lungime segment (** (m)
1	471.854,331 476.296,106	2	471.821,981 476.372,366	82.837
2	471.821,981 476.372,366	3	471.821,642 476.372,279	0.35
3	471.821,642 476.372,279	4	471.813,505 476.371,01	8.236
4	471.813,505 476.371,01	5	471.846,778 476.292,574	85.201
5	471.846,778 476.292,574	1	471.854,331 476.296,106	8.339

**** Lungimile segmentelor sunt determinate în planul de proiecție Stereo 70 și sunt rotunjite la 1 milimetru.**

***** Distanța dintre puncte este formată din segmente cumulate ce sunt mai mici decât valoarea 1 milimetru.**

**DATE DESPRE IMOBILUL NR. 9630**

Oficiul de Cadastru și Publicitate Imobiliară SIBIU
Biroul de Cadastru și Publicitate Imobiliară Avrig

A. Partea I. Descrierea imobilului

TEREN Extravilan

Adresa: Jud. Sibiu

Nr. Crt	Nr cadastral Nr. topografic	Suprafața* (mp)	Observații / Referințe
A1		2.100	Sector cadastral:46 Teren neimprejmuit;

B. Partea II. Proprietari și acte

Inscrieri privitoare la dreptul de proprietate și alte drepturi reale	Referințe
/	
Act Administrativ nr. 1001/15, din 30/06/2000 emis de CJPSDPAT SIBIU (titlu de proprietate);	
B1	A1
Intabulare, drept de PROPRIETATE, dobandit prin Reconstituire, cota actuala 1/1 1) OANĂ EUFROSINA, lipsă CNP	
Act Administrativ nr. 6360, din 04/10/2023 emis de PRIMĂRIA COMUNEI ARPAȘU DE JOS (adeverinta);	
B2	A1
Se notează posesia faptică asupra cotei de 1/1 în favoarea lui. 1) ROȘU DOINIȚA-FELICIA 2) CISMAȘ ROMULUS-LUCIAN	

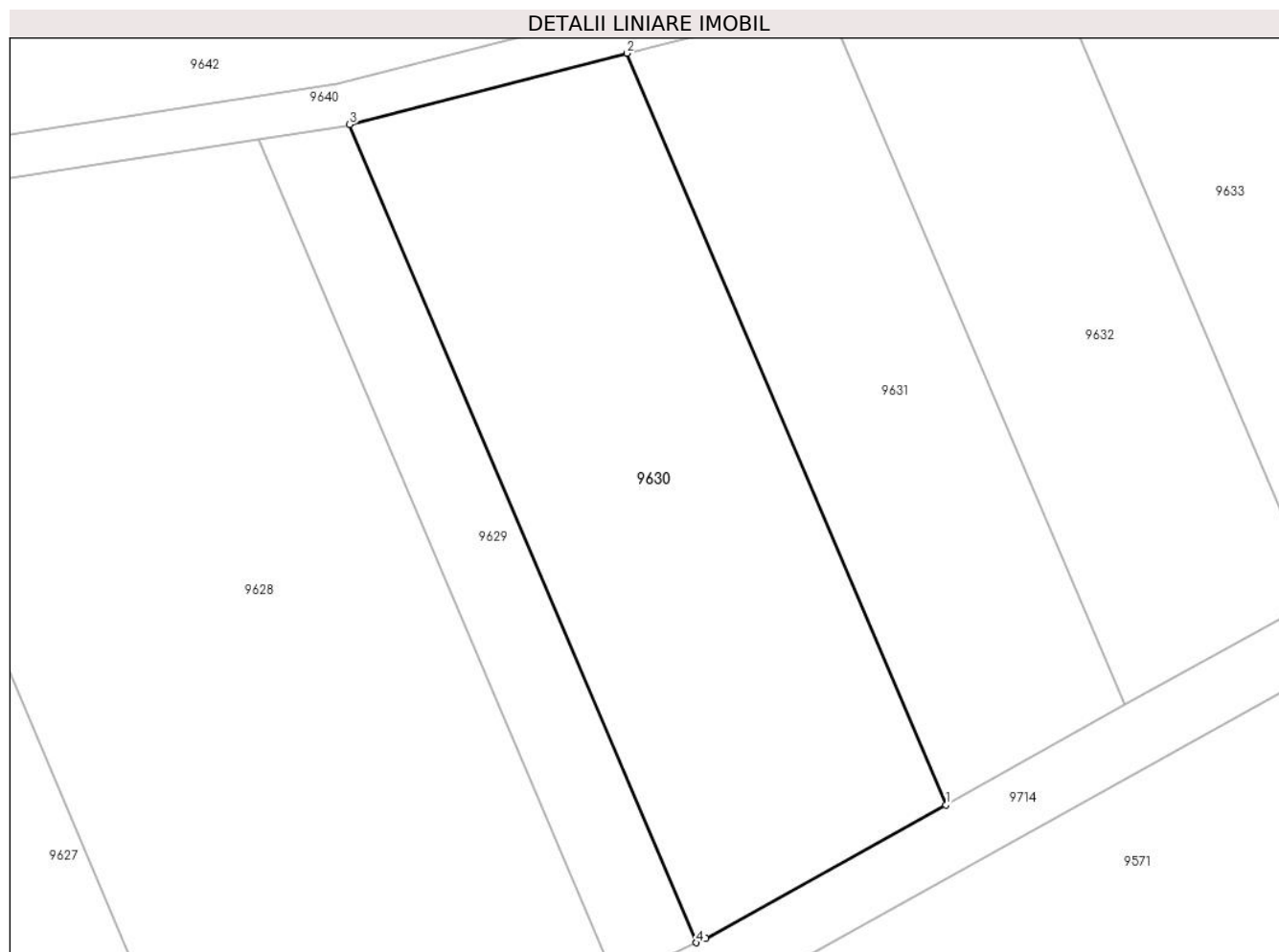
C. Partea III. SARCINI .

Inscrieri privind dezmembramintele dreptului de proprietate, drepturi reale de garanție și sarcini	Referințe
NU SUNT	

Teren

Nr cadastral	Suprafața (mp)*	Observații / Referințe
	2.100	

* Suprafața este determinată în planul de proiecție Stereo 70.



Date referitoare la teren

Crt	Categorie folosință	Intra vilan	Suprafața (mp)	Tarla	Parcelă	Nr. topo	Observații / Referințe
1	faneata	NU	2.100	47	1524/10	-	

Lungime Segmente

1) Valorile lungimilor segmentelor sunt obținute din proiecție în plan.

Punct început	X / Y	Punct sfârșit	X / Y	Lungime segment (** (m)
1	471.877,569 476.308,969	2	471.847,854 476.379,019	76.092
2	471.847,854 476.379,019	3	471.821,981 476.372,366	26.714
3	471.821,981 476.372,366	4	471.854,331 476.296,106	82.837
4	471.854,331 476.296,106	5	471.855,202 476.296,514	0.961
5	471.855,202 476.296,514	1	471.877,569 476.308,969	25.602

**** Lungimile segmentelor sunt determinate în planul de proiecție Stereo 70 și sunt rotunjite la 1 milimetru.**

***** Distanța dintre puncte este formată din segmente cumulate ce sunt mai mici decât valoarea 1 milimetru.**

**DATE DESPRE IMOBILUL NR. 9631**

Oficiul de Cadastru și Publicitate Imobiliară SIBIU
Biroul de Cadastru și Publicitate Imobiliară Avrig

A. Partea I. Descrierea imobilului

TEREN Extravilan

Adresa: Jud. Sibiu

Nr. Crt	Nr cadastral Nr. topografic	Suprafața* (mp)	Observații / Referințe
A1		1.400	Sector cadastral:46 Teren neimprejmuit;

B. Partea II. Proprietari și acte

Inscrieri privitoare la dreptul de proprietate și alte drepturi reale	Referințe
/	
Act Administrativ nr. 945/15, din 05/06/2000 emis de CJPSDPAT SIBIU (titlu de proprietate);	
B1	A1
Intabulare, drept de PROPRIETATE, dobandit prin Reconstituire, cota actuala 1/1 1) VASU AVISALON, lipsă CNP	

C. Partea III. SARCINI .

Inscrieri privind dezmembramintele dreptului de proprietate, drepturi reale de garanție și sarcini	Referințe
NU SUNT	

Teren

Nr cadastral	Suprafața (mp)*	Observații / Referințe
	1.400	

* Suprafața este determinată în planul de proiecție Stereo 70.



Date referitoare la teren

Crt	Categorie folosință	Intravilan	Suprafața (mp)	Tarla	Parcelă	Nr. topo	Observații / Referințe
1	faneata	NU	1.400	47	1524/11	-	

Lungime Segmente

1) Valorile lungimilor segmentelor sunt obținute din proiecție în plan.

Punct început	X / Y	Punct sfârșit	X / Y	Lungime segment (** (m)
1	471.894,274 476.318,271	2	471.866,474 476.383,806	71.188
2	471.866,474 476.383,806	3	471.847,854 476.379,019	19.226
3	471.847,854 476.379,019	4	471.877,569 476.308,969	76.092
4	471.877,569 476.308,969	1	471.894,274 476.318,271	19.12

** Lungimile segmentelor sunt determinate în planul de proiecție Stereo 70 și sunt rotunjite la 1 milimetru.

***** Distanţa dintre puncte este formată din segmente cumulate ce sunt mai mici decât valoarea 1 milimetru.**

**DATE DESPRE IMOBILUL NR. 9632**

Oficiul de Cadastru și Publicitate Imobiliară SIBIU
Biroul de Cadastru și Publicitate Imobiliară Avrig

A. Partea I. Descrierea imobilului

TEREN Extravilan

Adresa: Jud. Sibiu

Nr. Crt	Nr cadastral Nr. topografic	Suprafața* (mp)	Observații / Referințe
A1		1.400	Sector cadastral:46 Teren neimprejmit;

B. Partea II. Proprietari și acte

Inscrieri privitoare la dreptul de proprietate și alte drepturi reale		Referințe
/		
Act Notarial nr. 242, din 18/12/2014 emis de NP POPA CORNELIA (certificat de mostenitor);		
B1	Intabulare, drept de PROPRIETATE, dobandit prin Succesiune, cota actuala 1/1 1) BOERIU IONEL-ILIE	A1
Act Administrativ nr. 6361, din 04/10/2023 emis de PRIMĂRIA COMUNEI ARPAȘU DE JOS (adeverinta);		
B2	Se notează posesia faptică asupra cotei de 1/1 în favoarea lui. 1) ROȘU DOINIȚA-FELICIA 2) CISMAȘ ROMULUS-LUCIAN	A1

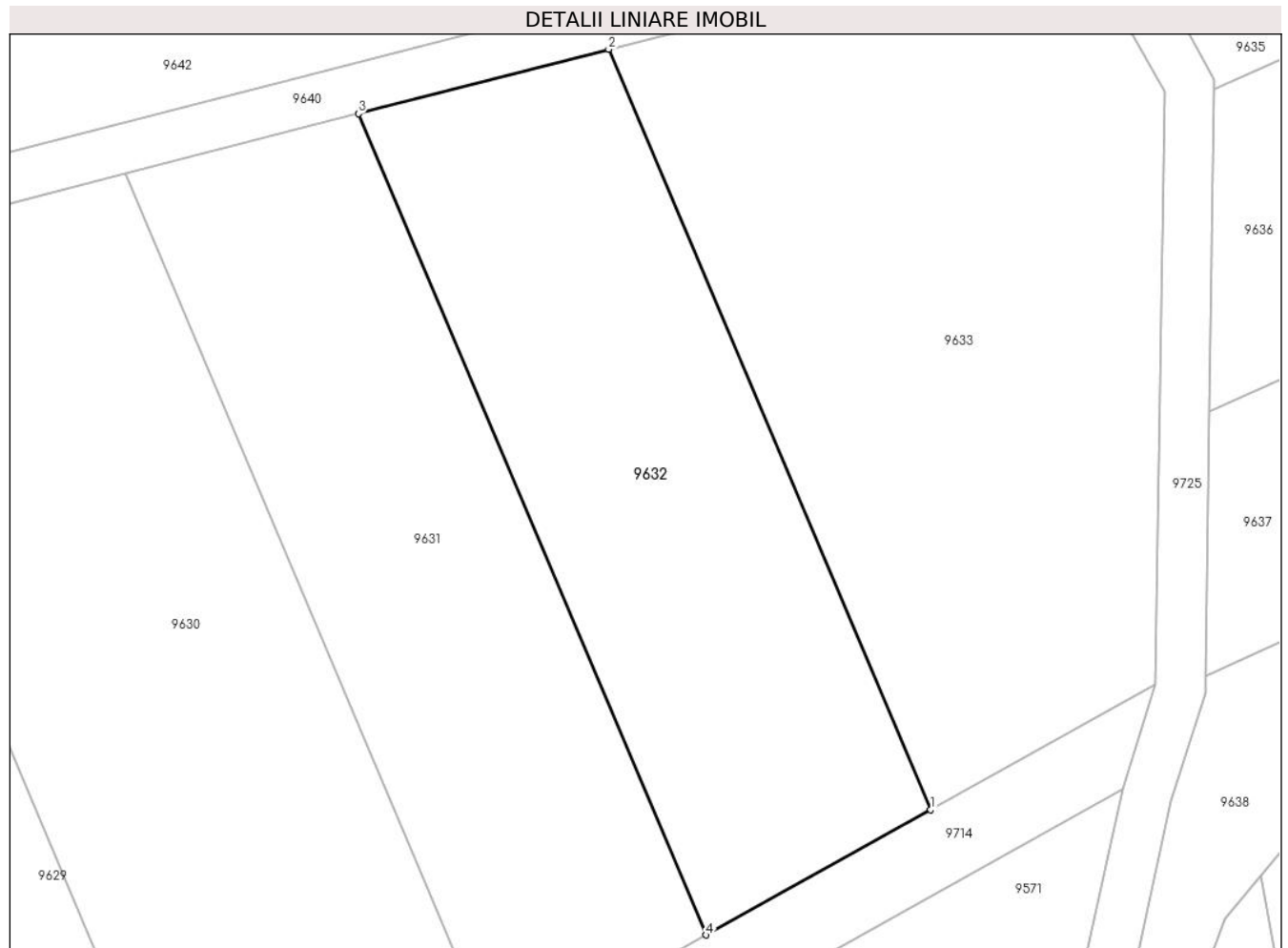
C. Partea III. SARCINI .

Inscrieri privind dezmembramintele dreptului de proprietate, drepturi reale de garanție și sarcini	Referințe
NU SUNT	

Teren

Nr cadastral	Suprafața (mp)*	Observații / Referințe
	1.400	

* Suprafața este determinată în planul de proiecție Stereo 70.



Date referitoare la teren

Crt	Categorie folosință	Intra vilan	Suprafața (mp)	Tarla	Parcelă	Nr. topo	Observații / Referințe
1	faneata	NU	1.400	47	1524/12	-	

Lungime Segmente

1) Valorile lungimilor segmentelor sunt obținute din proiecție în plan.

Punct început	X / Y	Punct sfârșit	X / Y	Lungime segment (** (m)
1	471.912,219 476.328,263	2	471.886,475 476.388,949	65.921
2	471.886,475 476.388,949	3	471.866,474 476.383,806	20.652
3	471.866,474 476.383,806	4	471.894,274 476.318,271	71.188
4	471.894,274 476.318,271	1	471.912,219 476.328,263	20.539

** Lungimile segmentelor sunt determinate în planul de proiecție Stereo 70 și sunt rotunjite la 1 milimetru.

***** Distanţa dintre puncte este formată din segmente cumulate ce sunt mai mici decât valoarea 1 milimetru.**

**DATE DESPRE IMOBILUL NR. 9633**

Oficiul de Cadastru și Publicitate Imobiliară SIBIU
Biroul de Cadastru și Publicitate Imobiliară Avrig

A. Partea I. Descrierea imobilului

TEREN Extravilan

Adresa: Jud. Sibiu

Nr. Crt	Nr cadastral Nr. topografic	Suprafața* (mp)	Observații / Referințe
A1		2.000	Sector cadastral:46 Teren neimprejmuit;

B. Partea II. Proprietari și acte

Inscrieri privitoare la dreptul de proprietate și alte drepturi reale		Referințe
/		
Act Notarial nr. 95, din 05/06/2006 emis de NP POPA CORNELIA (certificat de mostenitor);		
B1	Intabulare, drept de PROPRIETATE, dobandit prin Succesiune, cota actuala 1/2 1) DOBRIN VICTOR DUMITRU, lipsă CNP	A1
B2	Intabulare, drept de PROPRIETATE, dobandit prin Succesiune, cota actuala 1/2 1) DOBRIN LIVIU VICTOR	A1

C. Partea III. SARCINI .

Inscrieri privind dezmembramintele dreptului de proprietate, drepturi reale de garanție și sarcini	Referințe
NU SUNT	

Teren

Nr cadastral	Suprafața (mp)*	Observații / Referințe
	2.000	

* Suprafața este determinată în planul de proiecție Stereo 70.



Date referitoare la teren

Crt	Categorie folosință	Intravilan	Suprafața (mp)	Tarla	Parcelă	Nr. topo	Observații / Referințe
1	faneata	NU	2.000	47	1524/13	-	

Lungime Segmente

1) Valorile lungimilor segmentelor sunt obținute din proiecție în plan.

Punct început	X / Y	Punct sfârșit	X / Y	Lungime segment (** (m)
1	471.912,219 476.328,263	2	471.930,17 476.338,259	20.547
2	471.930,17 476.338,259	3	471.930,882 476.385,535	47.282
3	471.930,882 476.385,535	4	471.923,662 476.398,511	14.849
4	471.923,662 476.398,511	5	471.886,475 476.388,949	38.396
5	471.886,475 476.388,949	1	471.912,219 476.328,263	65.921

**** Lungimile segmentelor sunt determinate în planul de proiecție Stereo 70 și sunt rotunjite la 1 milimetru.**

***** Distanța dintre puncte este formată din segmente cumulate ce sunt mai mici decât valoarea 1 milimetru.**

**DATE DESPRE IMOBILUL NR. 9634**

Oficiul de Cadastru și Publicitate Imobiliară SIBIU
Biroul de Cadastru și Publicitate Imobiliară Avrig

A. Partea I. Descrierea imobilului

TEREN Extravilan

Adresa: Jud. Sibiu

Nr. Crt	Nr cadastral Nr. topografic	Suprafața* (mp)	Observații / Referințe
A1		1.500	Sector cadastral:46 Teren neimprejmit;

B. Partea II. Proprietari și acte

Inscrieri privitoare la dreptul de proprietate și alte drepturi reale		Referințe
/		
Act Administrativ nr. 1006/15, din 07/07/2000 emis de CJPSDPAT SIBIU (titlu de proprietate);		
B1	Intabulare, drept de PROPRIETATE, dobandit prin Reconstituire, cota actuala 1/1 1) VASU ELENA, lipsă CNP 2) VASU V MIRCEA, lipsă CNP 3) MATEIU V MELANIA, lipsă CNP 4) KREMPELS V ELENA, lipsă CNP	A1

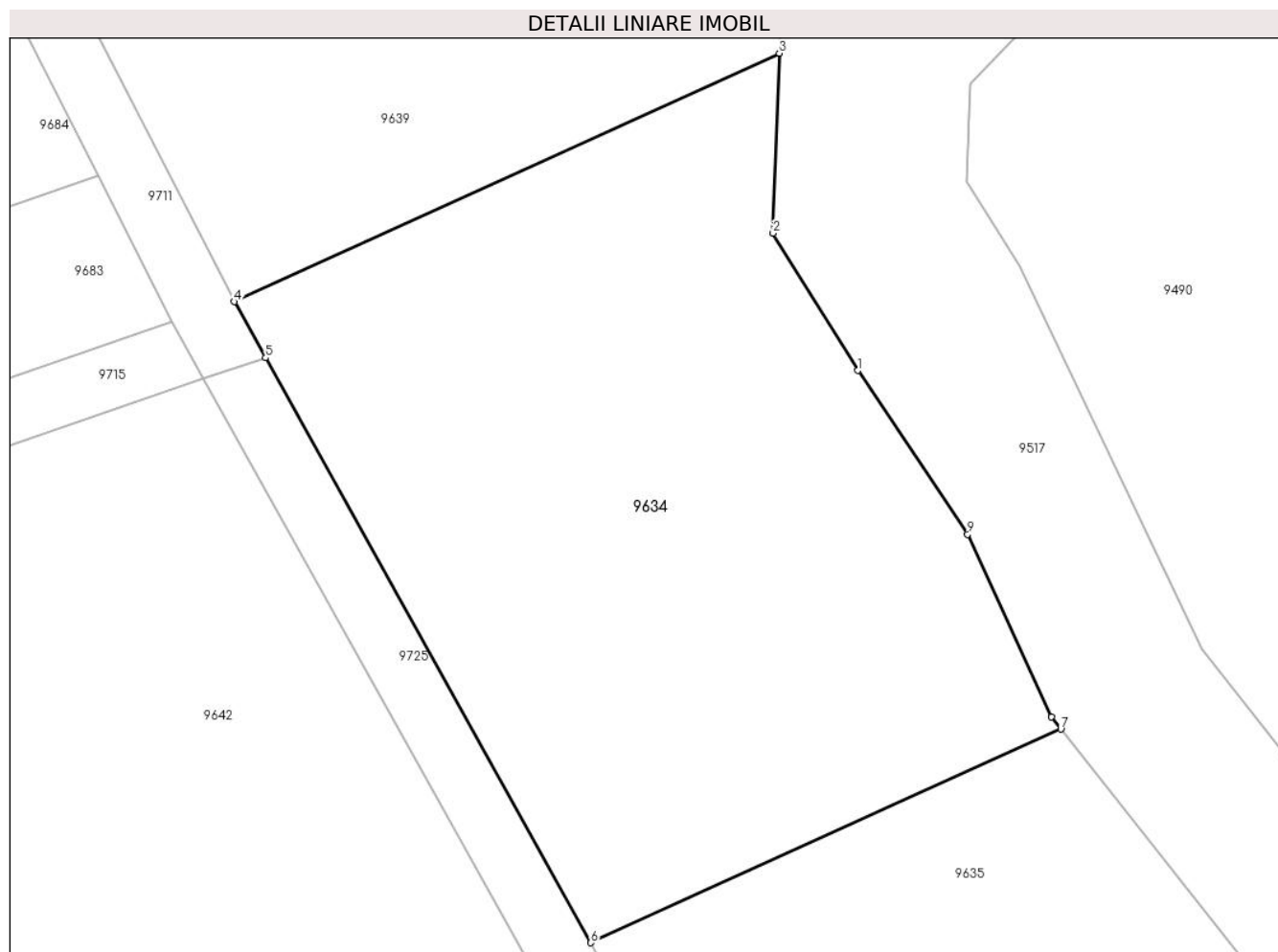
C. Partea III. SARCINI .

Inscrieri privind dezmembramintele dreptului de proprietate, drepturi reale de garanție și sarcini	Referințe
NU SUNT	

Teren

Nr cadastral	Suprafața (mp)*	Observații / Referințe
	1.500	

* Suprafața este determinată în planul de proiecție Stereo 70.



Date referitoare la teren

Crt	Categorie folosință	Intra vilan	Suprafața (mp)	Tarla	Parcelă	Nr. topo	Observații / Referințe
1	faneata	NU	1.500	47	1524/14	-	

Lungime Segmente

1) Valorile lungimilor segmentelor sunt obținute din proiecție în plan.

Punct început	X / Y	Punct sfârșit	X / Y	Lungime segment (** (m)
1	471.937,82 476.446,997	2	471.932,531 476.455,564	10.068
2	471.932,531 476.455,564	3	471.932,915 476.466,809	11.252
3	471.932,915 476.466,809	4	471.898,865 476.451,298	37.417
4	471.898,865 476.451,298	5	471.900,816 476.447,791	4.013
5	471.900,816 476.447,791	6	471.921,146 476.411,258	41.809

Punct început	X / Y	Punct sfârșit	X / Y	Lungime segment (** (m)
6	471.921,146 476.411,258	7	471.950,52 476.424,594	32.26
7	471.950,52 476.424,594	8	471.949,913 476.425,361	0.978
8	471.949,913 476.425,361	9	471.944,689 476.436,759	12.538
9	471.944,689 476.436,759	1	471.937,82 476.446,997	12.329

** Lungimile segmentelor sunt determinate în planul de proiecție Stereo 70 și sunt rotunjite la 1 milimetru.

*** Distanța dintre puncte este formată din segmente cumulate ce sunt mai mici decât valoarea 1 milimetru.

**DATE DESPRE IMOBILUL NR. 9635**

Oficiul de Cadastru și Publicitate Imobiliară SIBIU
Biroul de Cadastru și Publicitate Imobiliară Avrig

A. Partea I. Descrierea imobilului

TEREN Extravilan

Adresa: Jud. Sibiu

Nr. Crt	Nr cadastral Nr. topografic	Suprafața* (mp)	Observații / Referințe
A1		1.000	Sector cadastral:46 Teren neimprejmuit;

B. Partea II. Proprietari și acte

Inscrieri privitoare la dreptul de proprietate și alte drepturi reale	Referințe
/	
Act Administrativ nr. 953/15, din 07/06/2000 emis de CJPSDPAT SIBIU (titlu de proprietate);	
B1	A1
Intabulare, drept de PROPRIETATE, dobandit prin Reconstituire, cota actuala 1/1 1) VASU OCTAVIA, lipsă CNP	

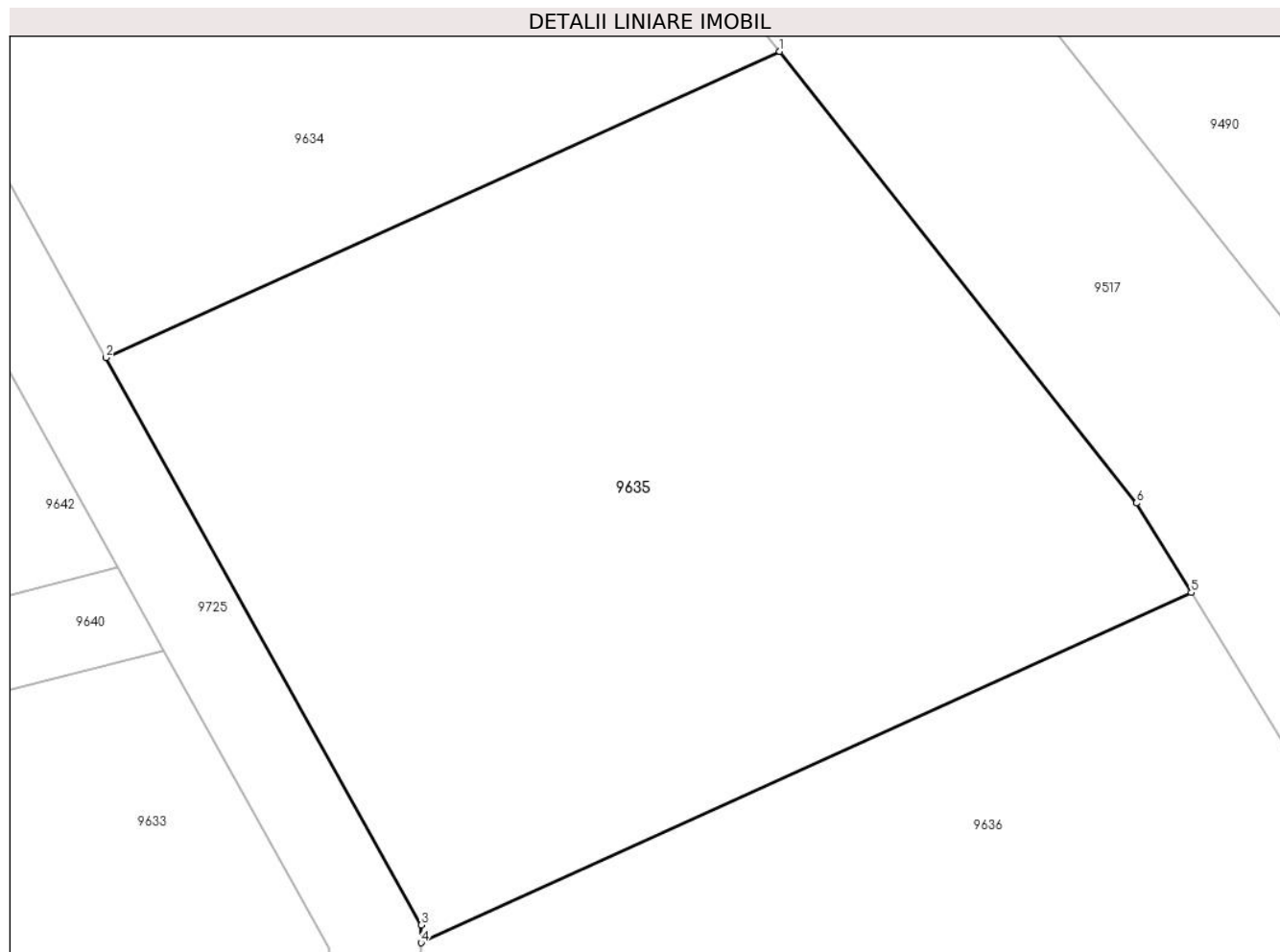
C. Partea III. SARCINI .

Inscrieri privind dezmembramintele dreptului de proprietate, drepturi reale de garanție și sarcini	Referințe
NU SUNT	

Teren

Nr cadastral	Suprafața (mp)*	Observații / Referințe
	1.000	

* Suprafața este determinată în planul de proiecție Stereo 70.



Date referitoare la teren

Crt	Categorie folosință	Intravilan	Suprafața (mp)	Tarla	Parcelă	Nr. topo	Observații / Referințe
1	faneata	NU	1.000	47	1524/15	-	

Lungime Segmente

1) Valorile lungimilor segmentelor sunt obținute din proiecție în plan.

Punct început	X / Y	Punct sfârșit	X / Y	Lungime segment (** (m)
1	471.950,52 476.424,594	2	471.921,146 476.411,258	32.26
2	471.921,146 476.411,258	3	471.934,898 476.386,545	28.282
3	471.934,898 476.386,545	4	471.934,886 476.385,777	0.768
4	471.934,886 476.385,777	5	471.968,469 476.401,024	36.882
5	471.968,469 476.401,024	6	471.966,085 476.404,929	4.575

Punct început	X / Y	Punct sfârșit	X / Y	Lungime segment (** (m)
6	471.966,085 476.404,929	1	471.950,52 476.424,594	25.08

** Lungimile segmentelor sunt determinate în planul de proiecție Stereo 70 și sunt rotunjite la 1 milimetru.

*** Distanța dintre puncte este formată din segmente cumulate ce sunt mai mici decât valoarea 1 milimetru.

**DATE DESPRE IMOBILUL NR. 9636**

Oficiul de Cadastru și Publicitate Imobiliară SIBIU
Biroul de Cadastru și Publicitate Imobiliară Avrig

A. Partea I. Descrierea imobilului

TEREN Extravilan

Adresa: Jud. Sibiu

Nr. Crt	Nr cadastral Nr. topografic	Suprafața* (mp)	Observații / Referințe
A1		1.000	Sector cadastral:46 Teren neimprejmuit;

B. Partea II. Proprietari și acte

Inscrieri privitoare la dreptul de proprietate și alte drepturi reale	Referințe
/	
Act Administrativ nr. 1175/15, din 30/09/2002 emis de CJPSDPAT SIBIU (titlu de proprietate);	
B1	A1
Intabulare, drept de PROPRIETATE, dobandit prin Reconstituire, cota actuala 1/1	
1) VASU VASILE-OCTAVIAN, lipsă CNP	
2) VASU NICOLAE, lipsă CNP	

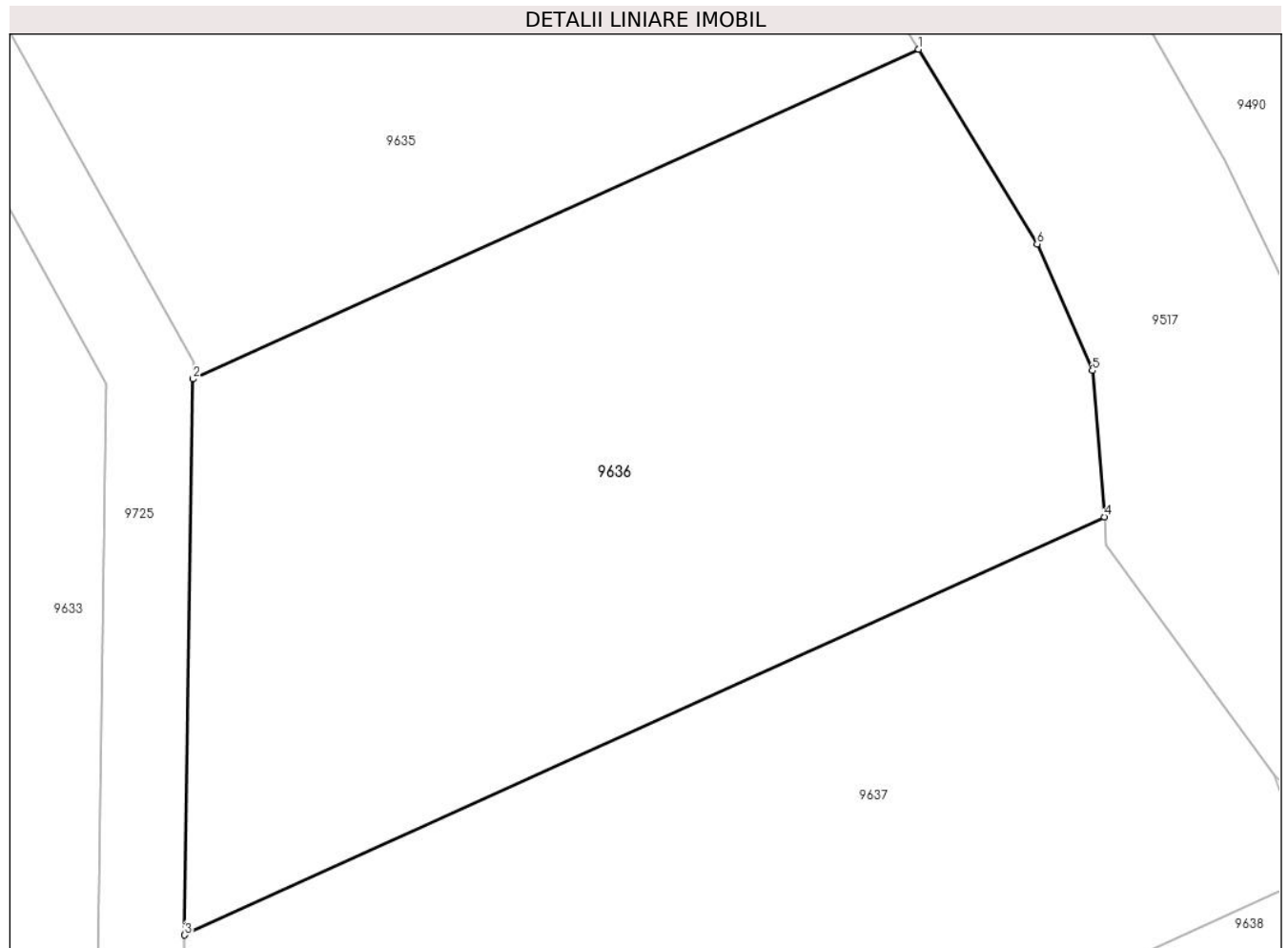
C. Partea III. SARCINI .

Inscrieri privind dezmembramintele dreptului de proprietate, drepturi reale de garanție și sarcini	Referințe
NU SUNT	

Teren

Nr cadastral	Suprafața (mp)*	Observații / Referințe
	1.000	

* Suprafața este determinată în planul de proiecție Stereo 70.



Date referitoare la teren

Crt	Categorie folosință	Intra vilan	Suprafața (mp)	Tarla	Parcelă	Nr. topo	Observații / Referințe
1	faneata	NU	1.000	47	1524/16	-	

Lungime Segmente

1) Valorile lungimilor segmentelor sunt obținute din proiecție în plan.

Punct început	X / Y	Punct sfârșit	X / Y	Lungime segment (** (m)
1	471.968,469 476.401,024	2	471.934,886 476.385,777	36.882
2	471.934,886 476.385,777	3	471.934,499 476.360,068	25.712
3	471.934,499 476.360,068	4	471.977,073 476.379,396	46.756
4	471.977,073 476.379,396	5	471.976,519 476.386,162	6.789
5	471.976,519 476.386,162	6	471.973,966 476.392,021	6.391

Punct început	X / Y	Punct sfârșit	X / Y	Lungime segment (** (m)
6	471.973,966 476.392,021	1	471.968,469 476.401,024	10.548

** Lungimile segmentelor sunt determinate în planul de proiecție Stereo 70 și sunt rotunjite la 1 milimetru.

*** Distanța dintre puncte este formată din segmente cumulate ce sunt mai mici decât valoarea 1 milimetru.

**DATE DESPRE IMOBILUL NR. 9637**

Oficiul de Cadastru și Publicitate Imobiliară SIBIU
Biroul de Cadastru și Publicitate Imobiliară Avrig

A. Partea I. Descrierea imobilului

TEREN Extravilan

Adresa: Jud. Sibiu

Nr. Crt	Nr cadastral Nr. topografic	Suprafața* (mp)	Observații / Referințe
A1		1.000	Sector cadastral:46 Teren neimprejmit;

B. Partea II. Proprietari și acte

Inscrieri privitoare la dreptul de proprietate și alte drepturi reale		Referințe
/		
Act Notarial nr. 23, din 13/07/2016 emis de NP FICARD CATALINA-NICOLETA (certificat de mostenitor);		
B1	Intabulare, drept de PROPRIETATE, dobandit prin Succesiune, cota actuala 2/8 1) VASU MARIOARA	A1
B2	Intabulare, drept de PROPRIETATE, dobandit prin Succesiune, cota actuala 3/8 1) PASCARIU GEORGETA-MARIOARA	A1
B3	Intabulare, drept de PROPRIETATE, dobandit prin Succesiune, cota actuala 3/8 1) MLADIN ANDREEA-LIDIA	A1

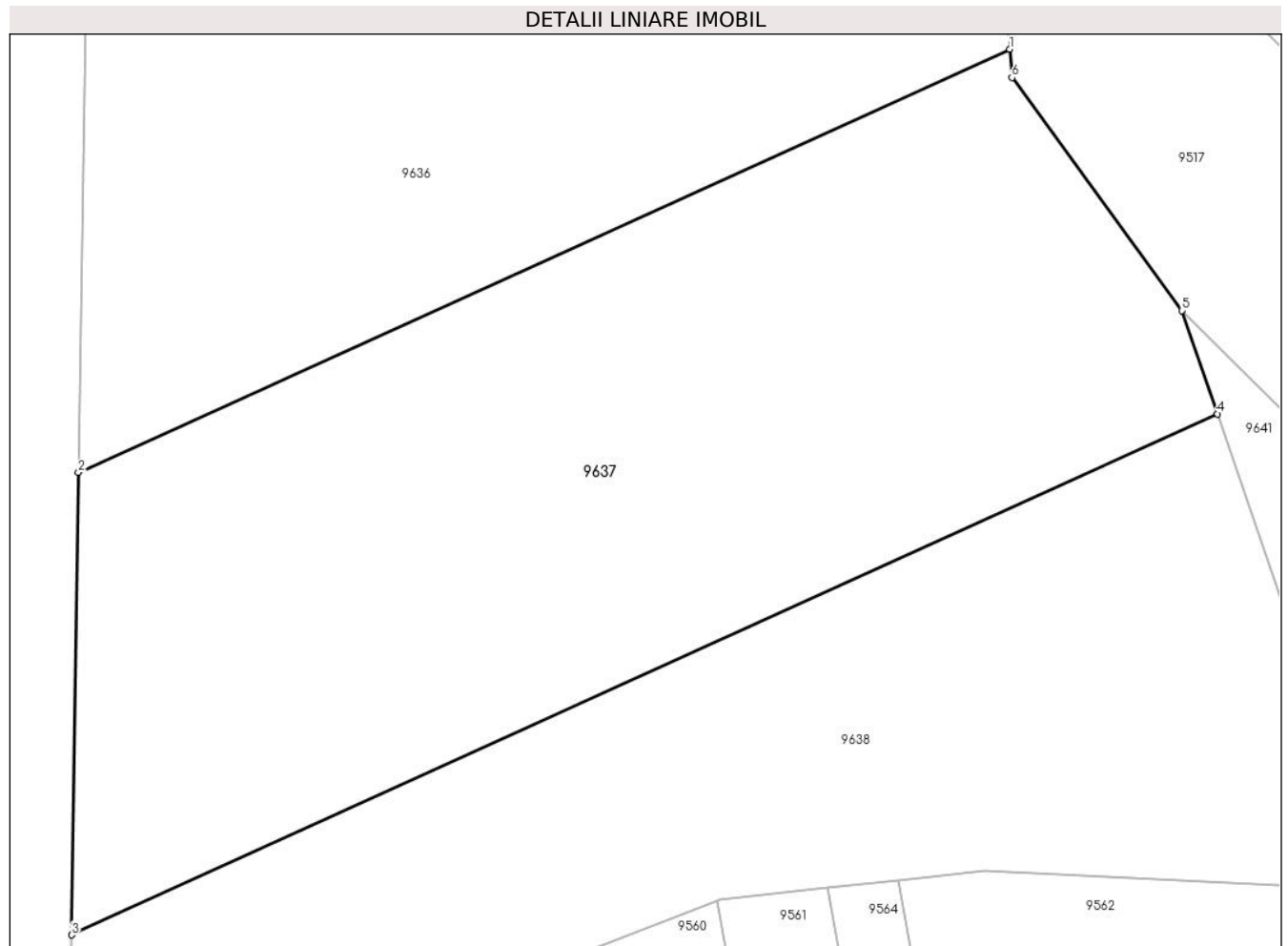
C. Partea III. SARCINI .

Inscrieri privind dezmembramintele dreptului de proprietate, drepturi reale de garanție și sarcini	Referințe
NU SUNT	

Teren

Nr cadastral	Suprafața (mp)*	Observații / Referințe
	1.000	

* Suprafața este determinată în planul de proiecție Stereo 70.



Date referitoare la teren

Crt	Categorie folosință	Intravilan	Suprafața (mp)	Tarla	Parcelă	Nr. topo	Observații / Referințe
1	faneata	NU	1.000	47	1524/17	-	

Lungime Segmente

1) Valorile lungimilor segmentelor sunt obținute din proiecție în plan.

Punct început	X / Y	Punct sfârșit	X / Y	Lungime segment (** (m)
1	471.977,073 476.379,396	2	471.934,499 476.360,068	46.756
2	471.934,499 476.360,068	3	471.934,181 476.338,954	21.116
3	471.934,181 476.338,954	4	471.986,57 476.362,739	57.536
4	471.986,57 476.362,739	5	471.984,939 476.367,459	4.994
5	471.984,939 476.367,459	6	471.977,179 476.378,098	13.168

Punct început	X / Y	Punct sfârșit	X / Y	Lungime segment (** (m)
6	471.977,179 476.378,098	1	471.977,073 476.379,396	1.303

** Lungimile segmentelor sunt determinate în planul de proiecție Stereo 70 și sunt rotunjite la 1 milimetru.

*** Distanța dintre puncte este formată din segmente cumulate ce sunt mai mici decât valoarea 1 milimetru.

**DATE DESPRE IMOBILUL NR. 9638**

Oficiul de Cadastru și Publicitate Imobiliară SIBIU
Biroul de Cadastru și Publicitate Imobiliară Avrig

A. Partea I. Descrierea imobilului

TEREN Extravilan

Adresa: Jud. Sibiu

Nr. Crt	Nr cadastral Nr. topografic	Suprafața* (mp)	Observații / Referințe
A1		1.000	Sector cadastral:46 Teren neimprejmit;

B. Partea II. Proprietari și acte

Inscrieri privitoare la dreptul de proprietate și alte drepturi reale		Referințe
/		
Act Notarial nr. 1481, din 08/08/2008 emis de NP TOLCIU MARIANA-IONELA (contract de vanzare-cumparare);		
B1	Intabulare, drept de PROPRIETATE, dobandit prin Conventie, cota actuala 1/1 1) SC SOBIS SOLUTIONS SRL, CIF:12018818	A1
Act Administrativ nr. 6362, din 04/10/2023 emis de PRIMĂRIA COMUNEI ARPAȘU DE JOS (adeverinta);		
B2	Se notează posesia faptică asupra cotei de 1/1 în favoarea lui. 1) ROȘU DOINIȚA-FELICIA 2) CISMAȘ ROMULUS-LUCIAN	A1

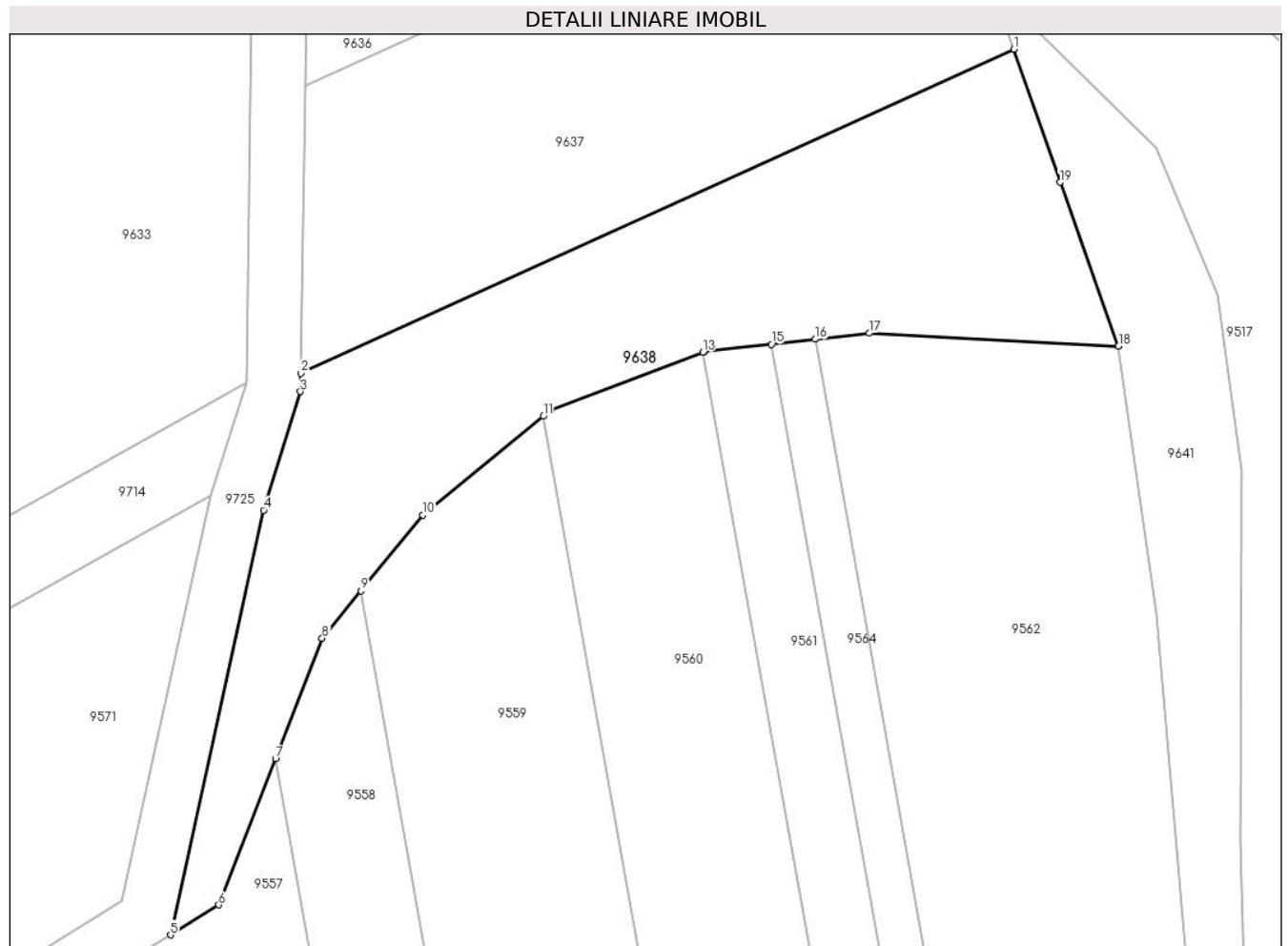
C. Partea III. SARCINI .

Inscrieri privind dezmembramintele dreptului de proprietate, drepturi reale de garanție și sarcini	Referințe
NU SUNT	

Teren

Nr cadastral	Suprafața (mp)*	Observații / Referințe
	1.000	

* Suprafața este determinată în planul de proiecție Stereo 70.



Date referitoare la teren

Crt	Categorie folosință	Intra vilan	Suprafața (mp)	Tarla	Parcelă	Nr. topo	Observații / Referințe
1	faneata	NU	1.000	47	1524/18	-	

Lungime Segmente

1) Valorile lungimilor segmentelor sunt obținute din proiecție în plan.

Punct început	X / Y	Punct sfârșit	X / Y	Lungime segment (** (m)
1	471.986,57 476.362,739	2	471.934,181 476.338,954	57.536
2	471.934,181 476.338,954	3	471.934,161 476.337,62	1.334
3	471.934,161 476.337,62	4	471.931,447 476.328,921	9.112
4	471.931,447 476.328,921	5	471.924,601 476.297,757	31.907
5	471.924,601 476.297,757	6	471.928,153 476.299,951	4.175

Punct început	X / Y	Punct sfârșit	X / Y	Lungime segment (** (m)
6	471.928,153 476.299,951	7	471.932,317 476.310,672	11.501
7	471.932,317 476.310,672	8	471.935,753 476.319,515	9.487
8	471.935,753 476.319,515	9	471.938,59 476.323,0	4.494
9	471.938,59 476.323,0	10	471.943,122 476.328,567	7.179
10	471.943,122 476.328,567	11	471.951,997 476.335,808	11.454
11	471.951,997 476.335,808	12	471.952,512 476.336,229	0.666
12	471.952,512 476.336,229	13	471.963,719 476.340,516	11.998
13	471.963,719 476.340,516	14	471.963,798 476.340,547	0.085
14	471.963,798 476.340,547	15	471.968,748 476.341,098	4.981
15	471.968,748 476.341,098	16	471.971,969 476.341,456	3.241
16	471.971,969 476.341,456	17	471.975,959 476.341,9	4.014
17	471.975,959 476.341,9	18	471.994,255 476.340,965	18.32
18	471.994,255 476.340,965	19	471.989,947 476.352,972	12.756
19	471.989,947 476.352,972	1	471.986,57 476.362,739	10.334

** Lungimile segmentelor sunt determinate în planul de proiecție Stereo 70 și sunt rotunjite la 1 milimetru.

*** Distanța dintre puncte este formată din segmente cumulate ce sunt mai mici decât valoarea 1 milimetru.

**DATE DESPRE IMOBILUL NR. 9639**

Oficiul de Cadastru și Publicitate Imobiliară SIBIU
Biroul de Cadastru și Publicitate Imobiliară Avrig

A. Partea I. Descrierea imobilului

TEREN Extravilan

Adresa: Jud. Sibiu

Nr. Crt	Nr cadastral Nr. topografic	Suprafața* (mp)	Observații / Referințe
A1		19.500	Sector cadastral:46 Teren neimprejmuit;

B. Partea II. Proprietari și acte

Inscrieri privitoare la dreptul de proprietate și alte drepturi reale		Referințe
/		
Act Normativ nr. 7, din 13/03/1996 emis de Parlamentul României (art. 13 alin 15);		
B1	Inscrierea provizorie, drept de PROPRIETATE, dobandit prin Lege, cota actuala 1/1	A1
1) COMUNA ARPAȘU DE JOS, CIF:4270708, Proprietar Neidentificat		

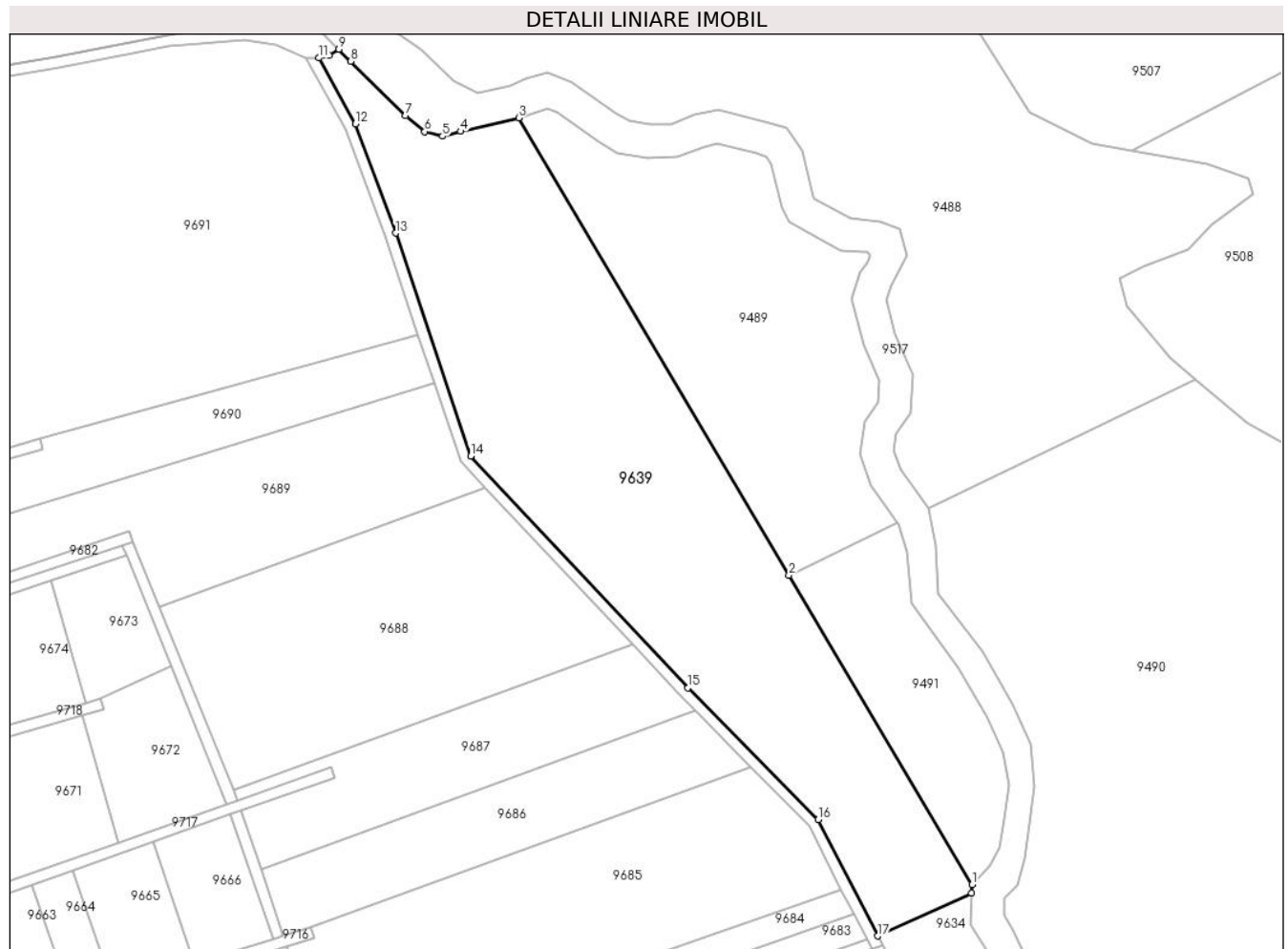
C. Partea III. SARCINI .

Inscrieri privind dezmembramintele dreptului de proprietate, drepturi reale de garanție și sarcini	Referințe
NU SUNT	

Teren

Nr cadastral	Suprafața (mp)*	Observații / Referințe
	19.500	

* Suprafața este determinată în planul de proiecție Stereo 70.



Date referitoare la teren

Crt	Categorie folosință	Intravilan	Suprafața (mp)	Tarla	Parcelă	Nr. topo	Observații / Referințe
1	faneata	NU	19.500	47	1524/19	-	

Lungime Segmente

1) Valorile lungimilor segmentelor sunt obținute din proiecție în plan.

Punct început	X / Y	Punct sfârșit	X / Y	Lungime segment (** (m)
1	471.933,019 476.469,844	2	471.866,826 476.581,764	130.03
2	471.866,826 476.581,764	3	471.769,058 476.747,071	192.054
3	471.769,058 476.747,071	4	471.748,038 476.742,209	21.575
4	471.748,038 476.742,209	5	471.741,447 476.740,414	6.832
5	471.741,447 476.740,414	6	471.735,005 476.742,119	6.663

Punct început	X / Y	Punct sfârșit	X / Y	Lungime segment (** (m)
6	471.735,005 476.742,119	7	471.728,072 476.747,829	8.982
7	471.728,072 476.747,829	8	471.708,219 476.767,568	27.996
8	471.708,219 476.767,568	9	471.703,942 476.771,893	6.082
9	471.703,942 476.771,893	10	471.700,376 476.769,75	4.16
10	471.700,376 476.769,75	11	471.696,751 476.768,716	3.77
11	471.696,751 476.768,716	12	471.709,858 476.744,848	27.23
12	471.709,858 476.744,848	13	471.724,438 476.705,433	42.026
13	471.724,438 476.705,433	14	471.751,62 476.624,821	85.072
14	471.751,62 476.624,821	15	471.830,279 476.541,066	114.9
15	471.830,279 476.541,066	16	471.877,389 476.493,347	67.056
16	471.877,389 476.493,347	17	471.898,865 476.451,298	47.216
17	471.898,865 476.451,298	18	471.932,915 476.466,809	37.417
18	471.932,915 476.466,809	1	471.933,019 476.469,844	3.036

** Lungimile segmentelor sunt determinate în planul de proiecție Stereo 70 și sunt rotunjite la 1 milimetru.

*** Distanța dintre puncte este formată din segmente cumulate ce sunt mai mici decât valoarea 1 milimetru.

**DATE DESPRE IMOBILUL NR. 9640**

Oficiul de Cadastru și Publicitate Imobiliară SIBIU
Biroul de Cadastru și Publicitate Imobiliară Avrig

A. Partea I. Descrierea imobilului

TEREN Extravilan

Adresa: Jud. Sibiu

Nr. Crt	Nr cadastral Nr. topografic	Suprafața* (mp)	Observații / Referințe
A1		1.480	Sector cadastral:46 Teren neimprejmuit;

B. Partea II. Proprietari și acte

Inscrieri privitoare la dreptul de proprietate și alte drepturi reale		Referințe
/		
Act Normativ nr. 7, din 13/03/1996 emis de Parlamentul României (art. 13 alin 15);		
B1	Inscrierea provizorie, drept de PROPRIETATE, dobandit prin Lege, cota actuala 1/1 1) COMUNA ARPAȘU DE JOS, CIF:4270708, Proprietar Neidentificat	A1

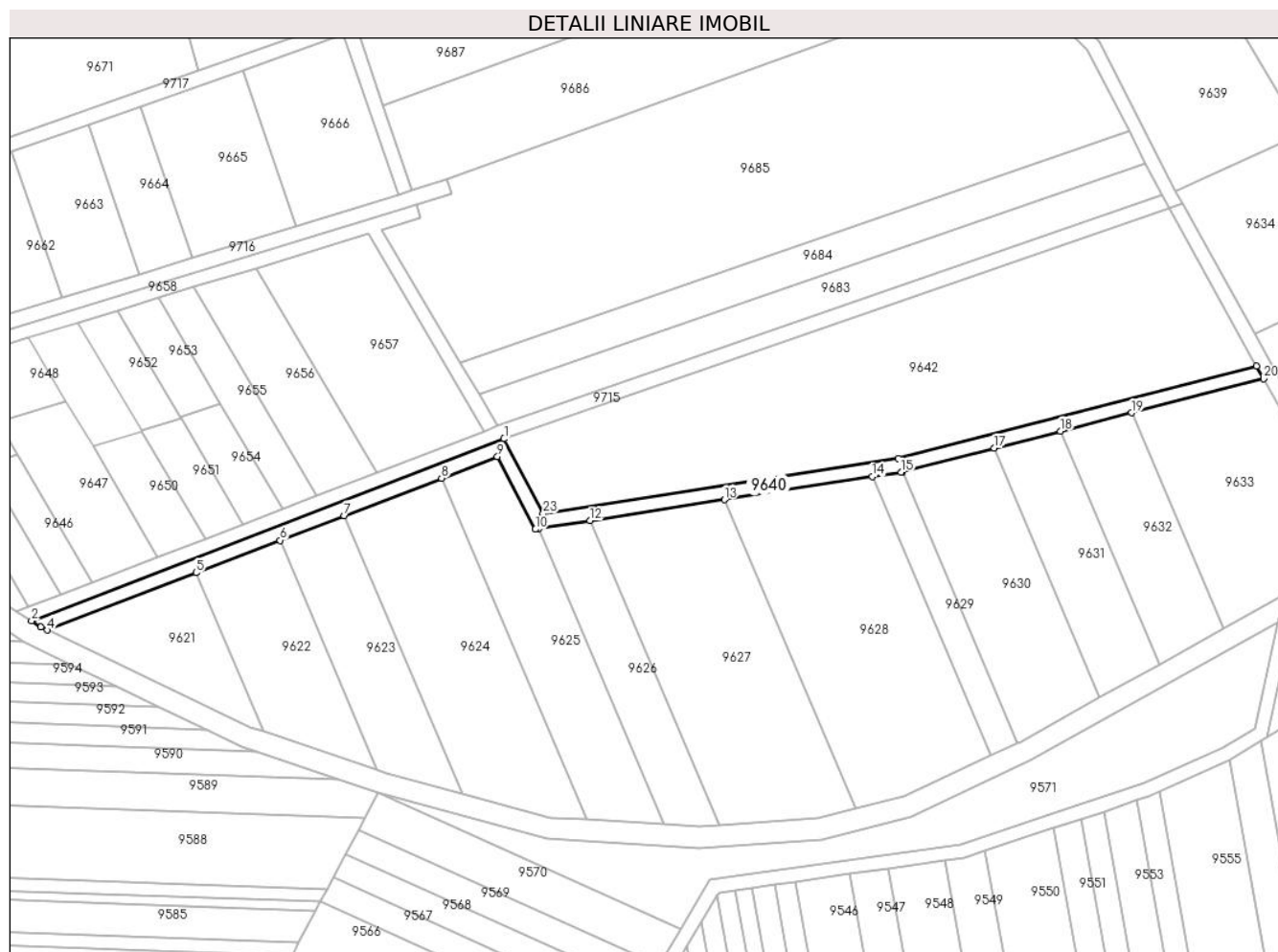
C. Partea III. SARCINI .

Inscrieri privind dezmembramintele dreptului de proprietate, drepturi reale de garanție și sarcini	Referințe
NU SUNT	

Teren

Nr cadastral	Suprafața (mp)*	Observații / Referințe
	1.480	

* Suprafața este determinată în planul de proiecție Stereo 70.



Date referitoare la teren

Crt	Categorie folosință	Intravilan	Suprafața (mp)	Tarla	Parcelă	Nr. topo	Observații / Referințe
1	drum	NU	1.480	47	1524/20	-	

Lungime Segmente

1) Valorile lungimilor segmentelor sunt obținute din proiecție în plan.

Punct început	X / Y	Punct sfârșit	X / Y	Lungime segment (** (m)
1	471.709,91 476.381,647	2	471.576,972 476.330,441	142.459
3	471.579,605 476.328,756	4	471.581,445 476.327,877	2.039
5	471.623,278 476.343,991	6	471.646,898 476.353,089	25.311
7	471.664,943 476.360,04	8	471.692,318 476.370,584	29.336
9	471.708,024 476.376,634	10	471.718,737 476.356,228	23.048

Punct început	X / Y	Punct sfârșit	X / Y	Lungime segment (** (m)
2	471.576,972 476.330,441	3	471.579,605 476.328,756	3.126
4	471.581,445 476.327,877	5	471.623,278 476.343,991	44.829
6	471.646,898 476.353,089	7	471.664,943 476.360,04	19.338
8	471.692,318 476.370,584	9	471.708,024 476.376,634	16.83
10	471.718,737 476.356,228	11	471.719,728 476.356,382	1.003

Punct început	X / Y	Punct sfârșit	X / Y	Lungime segment (** (m)
11	471.719,728 476.356,382	12	471.734,133 476.358,629	14.58
13	471.771,912 476.364,522	14	471.813,505 476.371,01	42.096
15	471.821,642 476.372,279	16	471.821,981 476.372,366	0.35
17	471.847,854 476.379,019	18	471.866,474 476.383,806	19.226
19	471.886,475 476.388,949	20	471.923,662 476.398,511	38.396
21	471.921,651 476.402,124	22	471.820,834 476.376,201	104.096
23	471.720,948 476.360,621	1	471.709,91 476.381,647	23.748

Punct început	X / Y	Punct sfârșit	X / Y	Lungime segment (** (m)
12	471.734,133 476.358,629	13	471.771,912 476.364,522	38.235
14	471.813,505 476.371,01	15	471.821,642 476.372,279	8.236
16	471.821,981 476.372,366	17	471.847,854 476.379,019	26.714
18	471.866,474 476.383,806	19	471.886,475 476.388,949	20.652
20	471.923,662 476.398,511	21	471.921,651 476.402,124	4.135
22	471.820,834 476.376,201	23	471.720,948 476.360,621	101.094

** Lungimile segmentelor sunt determinate în planul de proiecție Stereo 70 și sunt rotunjite la 1 milimetru.

*** Distanța dintre puncte este formată din segmente cumulate ce sunt mai mici decât valoarea 1 milimetru.

**DATE DESPRE IMOBILUL NR. 9641**

Oficiul de Cadastru și Publicitate Imobiliară SIBIU
Biroul de Cadastru și Publicitate Imobiliară Avrig

A. Partea I. Descrierea imobilului

TEREN Extravilan

Adresa: Jud. Sibiu

Nr. Crt	Nr cadastral Nr. topografic	Suprafața* (mp)	Observații / Referințe
A1		650	Sector cadastral:46 Teren neimprejmuit;

B. Partea II. Proprietari și acte

Inscrieri privitoare la dreptul de proprietate și alte drepturi reale		Referințe
/		
Act Normativ nr. 7, din 13/03/1996 emis de Parlamentul României (art. 13 alin 15);		
B1	Inscrierea provizorie, drept de PROPRIETATE, dobandit prin Lege, cota actuala 1/1	A1
1) COMUNA ARPAȘU DE JOS, CIF:4270708, Proprietar Neidentificat		

C. Partea III. SARCINI .

Inscrieri privind dezmembramintele dreptului de proprietate, drepturi reale de garanție și sarcini	Referințe
NU SUNT	

Teren

Nr cadastral	Suprafața (mp)*	Observații / Referințe
	650	

* Suprafața este determinată în planul de proiecție Stereo 70.



Date referitoare la teren

Crt	Categorie folosință	Intra vilan	Suprafața (mp)	Tarla	Parcelă	Nr. topo	Observații / Referințe
1	faneata	NU	650	47	1525	-	

Lungime Segmente

1) Valorile lungimilor segmentelor sunt obținute din proiecție în plan.

Punct început	X / Y	Punct sfârșit	X / Y	Lungime segment (** (m)
1	472.003,32 476.331,841	2	472.001,547 476.344,712	12.992
2	472.001,547 476.344,712	3	471.997,072 476.355,436	11.621
3	471.997,072 476.355,436	4	471.984,939 476.367,459	17.081
4	471.984,939 476.367,459	5	471.986,57 476.362,739	4.994
5	471.986,57 476.362,739	6	471.989,947 476.352,972	10.334

Punct început	X / Y	Punct sfârșit	X / Y	Lungime segment (** (m)
6	471.989,947 476.352,972	7	471.994,255 476.340,965	12.756
7	471.994,255 476.340,965	8	471.997,067 476.321,32	19.846
8	471.997,067 476.321,32	9	471.999,228 476.295,851	25.561
9	471.999,228 476.295,851	10	471.999,163 476.275,15	20.701
10	471.999,163 476.275,15	11	471.999,155 476.272,379	2.771
11	471.999,155 476.272,379	12	471.998,748 476.268,078	4.32
12	471.998,748 476.268,078	13	472.016,398 476.274,419	18.755
13	472.016,398 476.274,419	14	472.007,725 476.279,354	9.979
14	472.007,725 476.279,354	15	472.003,716 476.287,567	9.139
15	472.003,716 476.287,567	16	472.003,166 476.304,757	17.199
16	472.003,166 476.304,757	1	472.003,32 476.331,841	27.085

** Lungimile segmentelor sunt determinate în planul de proiecție Stereo 70 și sunt rotunjite la 1 milimetru.

*** Distanța dintre puncte este formată din segmente cumulate ce sunt mai mici decât valoarea 1 milimetru.

**DATE DESPRE IMOBILUL NR. 9642**

Oficiul de Cadastru și Publicitate Imobiliară SIBIU
Biroul de Cadastru și Publicitate Imobiliară Avrig

A. Partea I. Descrierea imobilului

TEREN Extravilan

Adresa: Jud. Sibiu

Nr. Crt	Nr cadastral Nr. topografic	Suprafața* (mp)	Observații / Referințe
A1		7.800	Sector cadastral:46 Teren neimprejmuit;

B. Partea II. Proprietari și acte

Inscrieri privitoare la dreptul de proprietate și alte drepturi reale		Referințe
/		
Act Administrativ nr. 1175/15, din 30/09/2002 emis de CJPSDPAT SIBIU (titlu de proprietate);		
B1	Intabulare, drept de PROPRIETATE, dobandit prin Reconstituire, cota actuala 1/1	A1
	1) VASU VASILE-OCTAVIAN, lipsă CNP	
	2) VASU NICOLAE, lipsă CNP	

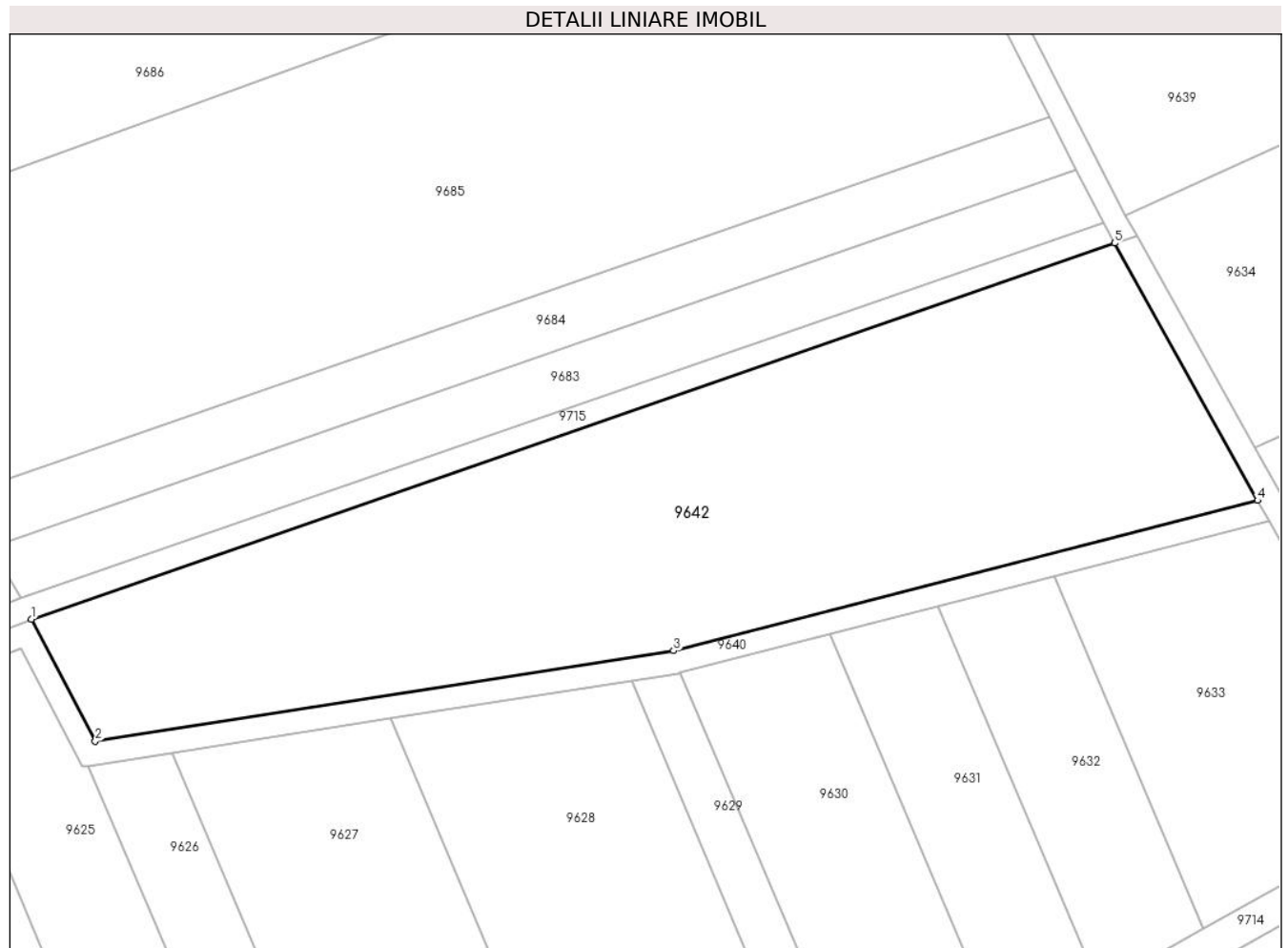
C. Partea III. SARCINI .

Inscrieri privind dezmembramintele dreptului de proprietate, drepturi reale de garanție și sarcini	Referințe
NU SUNT	

Teren

Nr cadastral	Suprafața (mp)*	Observații / Referințe
	7.800	

* Suprafața este determinată în planul de proiecție Stereo 70.



Date referitoare la teren

Crt	Categorie folosință	Intra vilan	Suprafața (mp)	Tarla	Parcelă	Nr. topo	Observații / Referințe
1	arabil	NU	7.800	47	1492	-	

Lungime Segmente

1) Valorile lungimilor segmentelor sunt obținute din proiecție în plan.

Punct început	X / Y	Punct sfârșit	X / Y	Lungime segment (** (m)
1	471.709,91 476.381,647	2	471.720,948 476.360,621	23.748
2	471.720,948 476.360,621	3	471.820,834 476.376,201	101.094
3	471.820,834 476.376,201	4	471.921,651 476.402,124	104.096
4	471.921,651 476.402,124	5	471.896,953 476.446,508	50.793
5	471.896,953 476.446,508	1	471.709,91 476.381,647	197.97

**** Lungimile segmentelor sunt determinate în planul de proiecție Stereo 70 și sunt rotunjite la 1 milimetru.**

***** Distanța dintre puncte este formată din segmente cumulate ce sunt mai mici decât valoarea 1 milimetru.**

**DATE DESPRE IMOBILUL NR. 9643**

Oficiul de Cadastru și Publicitate Imobiliară SIBIU
Biroul de Cadastru și Publicitate Imobiliară Avrig

A. Partea I. Descrierea imobilului

TEREN Extravilan

Adresa: Jud. Sibiu

Nr. Crt	Nr cadastral Nr. topografic	Suprafața* (mp)	Observații / Referințe
A1		1.400	Sector cadastral:46 Teren neimprejmuit;

B. Partea II. Proprietari și acte

Inscrieri privitoare la dreptul de proprietate și alte drepturi reale		Referințe
/		
Act Notarial nr. 26, din 13/11/2008 emis de NP TOMA IONELA-LAURA (certificat de mostenitor);		
B1	Intabulare, drept de PROPRIETATE, dobandit prin Succesiune, cota actuala 1/1 1) PAVEL MARIA, lipsă CNP	A1

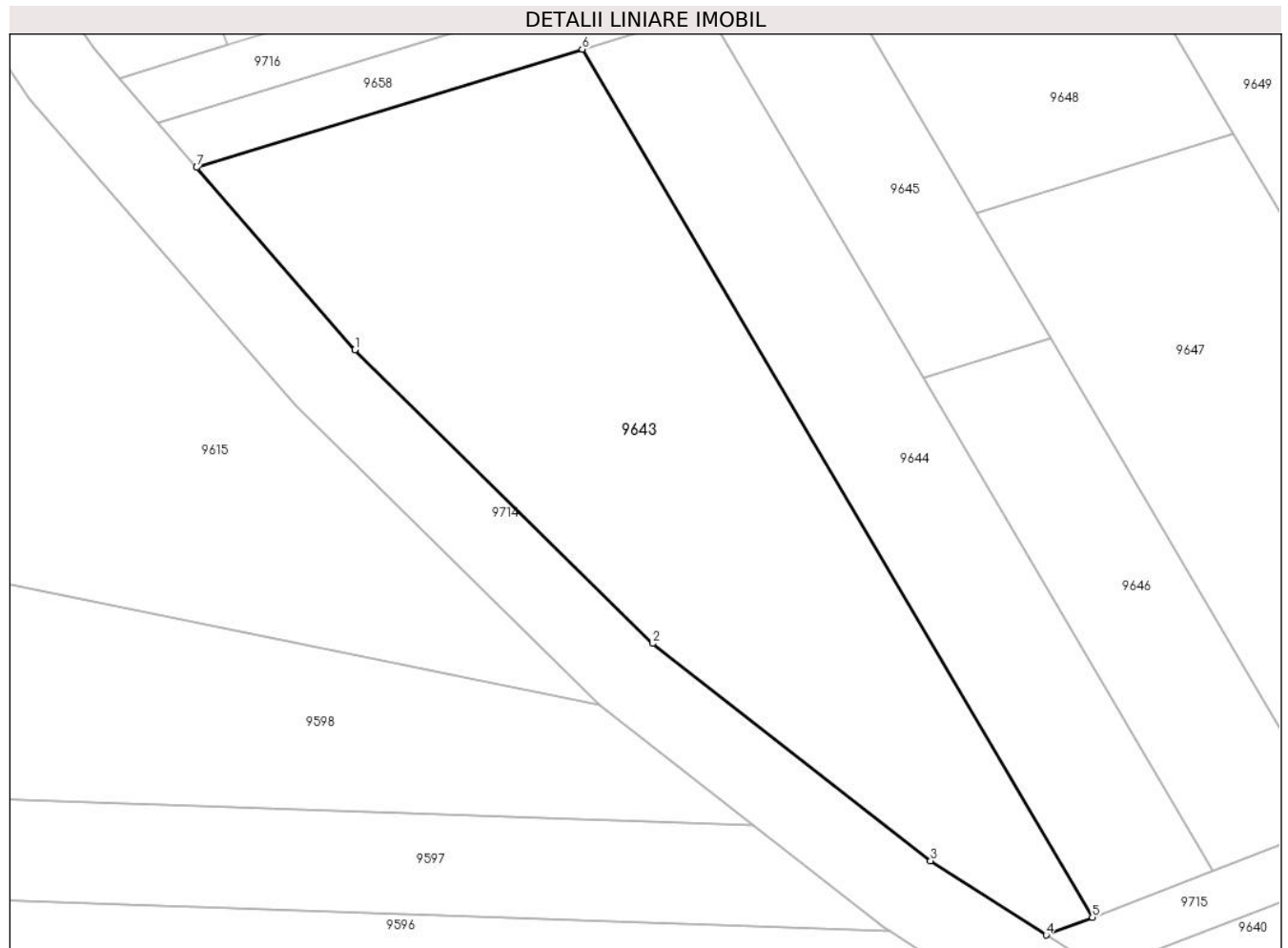
C. Partea III. SARCINI .

Inscrieri privind dezmembramintele dreptului de proprietate, drepturi reale de garanție și sarcini	Referințe
NU SUNT	

Teren

Nr cadastral	Suprafața (mp)*	Observații / Referințe
	1.400	

* Suprafața este determinată în planul de proiecție Stereo 70.



Date referitoare la teren

Crt	Categorie folosință	Intravilan	Suprafața (mp)	Tarla	Parcelă	Nr. topo	Observații / Referințe
1	faneata	NU	1.400	47	1495/1	-	

Lungime Segmente

1) Valorile lungimilor segmentelor sunt obținute din proiecție în plan.

Punct început	X / Y	Punct sfârșit	X / Y	Lungime segment (** (m)
1	471.521,637 476.376,328	2	471.543,664 476.354,645	30.909
2	471.543,664 476.354,645	3	471.564,23 476.338,595	26.087
3	471.564,23 476.338,595	4	471.572,791 476.333,116	10.164
4	471.572,791 476.333,116	5	471.576,195 476.334,428	3.648
5	471.576,195 476.334,428	6	471.538,469 476.398,544	74.392

Punct început	X / Y	Punct sfârșit	X / Y	Lungime segment (** (m)
6	471.538,469 476.398,544	7	471.509,952 476.389,812	29.823
7	471.509,952 476.389,812	1	471.521,637 476.376,328	17.843

** Lungimile segmentelor sunt determinate în planul de proiecție Stereo 70 și sunt rotunjite la 1 milimetru.

*** Distanța dintre puncte este formată din segmente cumulate ce sunt mai mici decât valoarea 1 milimetru.

**DATE DESPRE IMOBILUL NR. 9644**

Oficiul de Cadastru și Publicitate Imobiliară SIBIU
Biroul de Cadastru și Publicitate Imobiliară Avrig

A. Partea I. Descrierea imobilului

TEREN Extravilan

Adresa: Jud. Sibiu

Nr. Crt	Nr cadastral Nr. topografic	Suprafața* (mp)	Observații / Referințe
A1		700	Sector cadastral:46 Teren neimprejmuit;

B. Partea II. Proprietari și acte

Inscrieri privitoare la dreptul de proprietate și alte drepturi reale		Referințe
/		
Act Administrativ nr. 994/15, din 28/06/2000 emis de CJPSDPAT SIBIU (titlu de proprietate);		
B1	Intabulare, drept de PROPRIETATE, dobandit prin Reconstituire, cota actuala 1/1 1) MANDAN AUREL , lipsă CNP 2) LASCU MARIA , lipsă CNP	A1

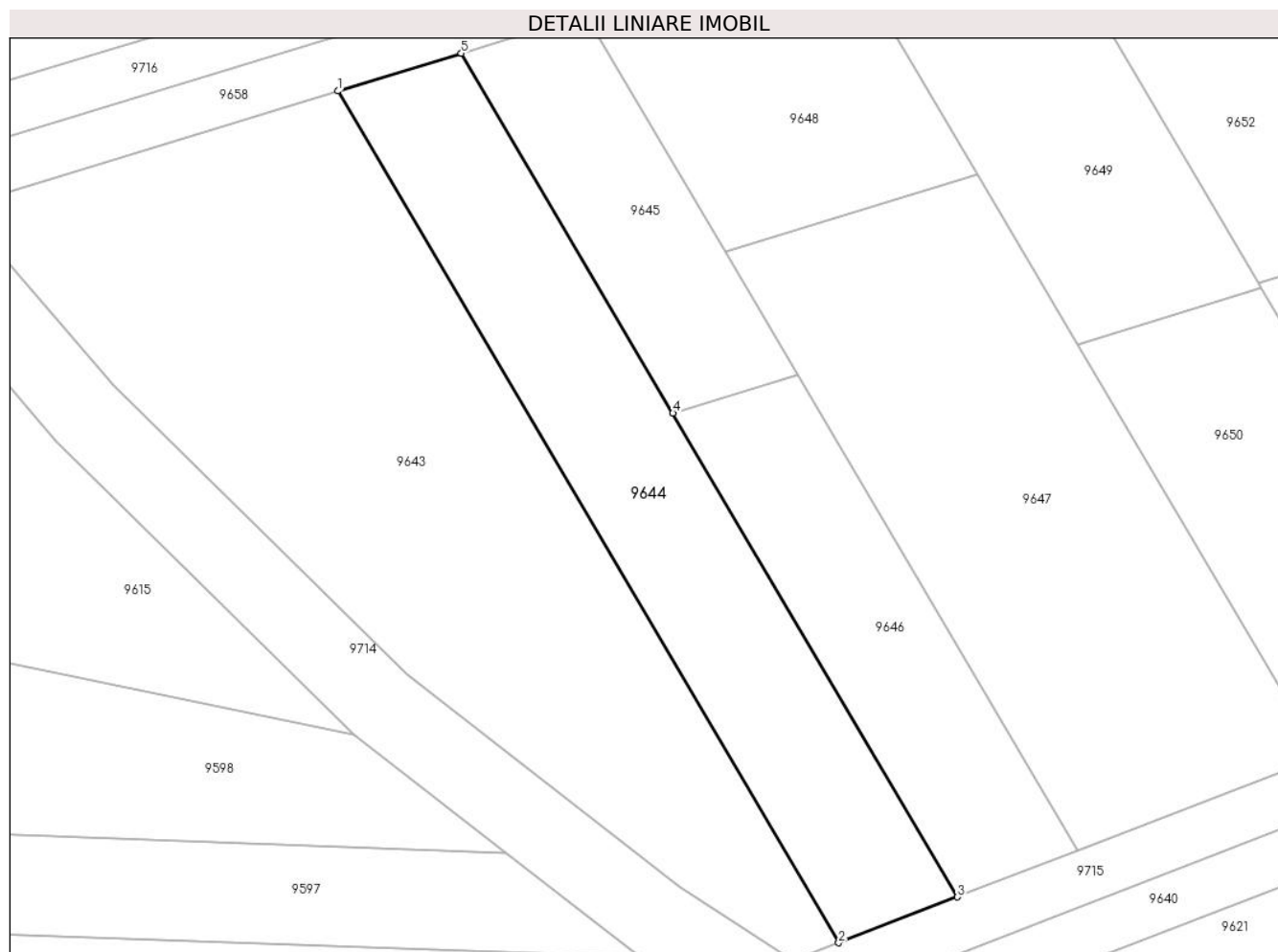
C. Partea III. SARCINI .

Inscrieri privind dezmembramintele dreptului de proprietate, drepturi reale de garanție și sarcini	Referințe
NU SUNT	

Teren

Nr cadastral	Suprafața (mp)*	Observații / Referințe
	700	

* Suprafața este determinată în planul de proiecție Stereo 70.



Date referitoare la teren

Crt	Categorie folosință	Intra vilan	Suprafața (mp)	Tarla	Parcelă	Nr. topo	Observații / Referințe
1	faneata	NU	700	47	1495/2	-	

Lungime Segmente

1) Valorile lungimilor segmentelor sunt obținute din proiecție în plan.

Punct început	X / Y	Punct sfârșit	X / Y	Lungime segment (** (m)
1	471.538,469 476.398,544	2	471.576,195 476.334,428	74.392
2	471.576,195 476.334,428	3	471.585,137 476.337,872	9.583
3	471.585,137 476.337,872	4	471.563,705 476.374,297	42.262
4	471.563,705 476.374,297	5	471.547,763 476.401,39	31.435
5	471.547,763 476.401,39	1	471.538,469 476.398,544	9.72

**** Lungimile segmentelor sunt determinate în planul de proiecție Stereo 70 și sunt rotunjite la 1 milimetru.**

***** Distanța dintre puncte este formată din segmente cumulate ce sunt mai mici decât valoarea 1 milimetru.**

**DATE DESPRE IMOBILUL NR. 9645**

Oficiul de Cadastru și Publicitate Imobiliară SIBIU
Biroul de Cadastru și Publicitate Imobiliară Avrig

A. Partea I. Descrierea imobilului

TEREN Extravilan

Adresa: Jud. Sibiu

Nr. Crt	Nr cadastral Nr. topografic	Suprafața* (mp)	Observații / Referințe
A1		300	Sector cadastral:46 Teren neimprejmut;

B. Partea II. Proprietari și acte

Inscrieri privitoare la dreptul de proprietate și alte drepturi reale		Referințe
/		
Act Notarial nr. 57, din 24/08/2007 emis de NP SALOMIE IOAN CRISTIAN (certificat de mostenitor);		
B1	Intabulare, drept de PROPRIETATE, dobandit prin Succesiune, cota actuala 1/2 1) OCICA LIANA	A1
B2	Intabulare, drept de PROPRIETATE, dobandit prin Succesiune, cota actuala 1/2 1) SPIELHAUPTER CARMEN-DANA	A1
Act Administrativ nr. 6363, din 04/10/2023 emis de PRIMĂRIA COMUNEI ARPAȘU DE JOS (adeverinta);		
B3	Se notează posesia faptică asupra cotei de 1/1 în favoarea lui. 1) SC SOBIS SOLUTIONS SRL, CIF:12018818	A1

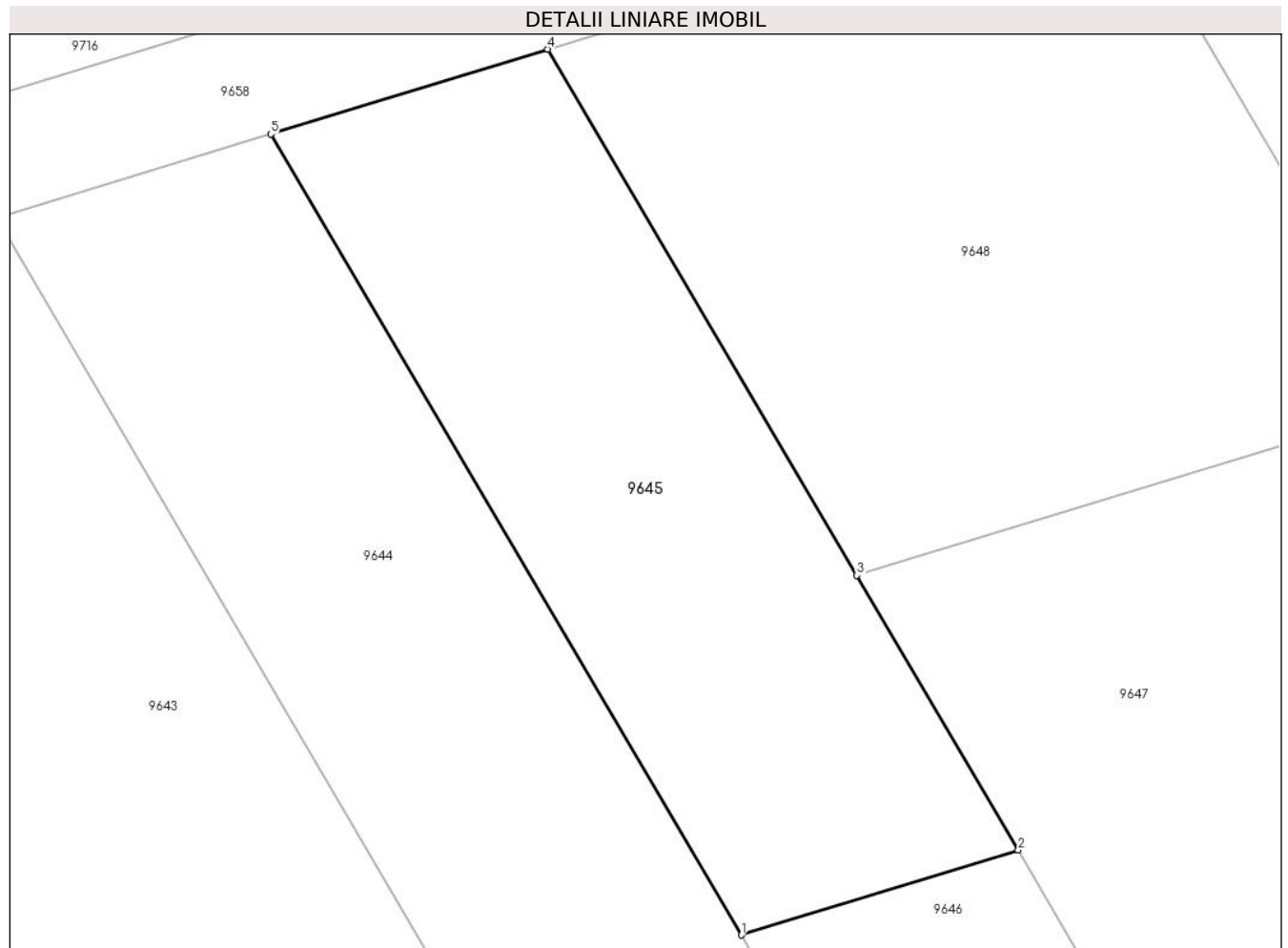
C. Partea III. SARCINI .

Inscrieri privind dezmembramintele dreptului de proprietate, drepturi reale de garanție și sarcini	Referințe
NU SUNT	

Teren

Nr cadastral	Suprafața (mp)*	Observații / Referințe
	300	

* Suprafața este determinată în planul de proiecție Stereo 70.



Date referitoare la teren

Crt	Categorie folosință	Intravilan	Suprafața (mp)	Tarla	Parcelă	Nr. topo	Observații / Referințe
1	faneata	NU	300	47	1495/3	-	

Lungime Segmente

1) Valorile lungimilor segmentelor sunt obținute din proiecție în plan.

Punct început	X / Y	Punct sfârșit	X / Y	Lungime segment (** (m)
1	471.563,705 476.374,297	2	471.573,088 476.377,17	9.813
2	471.573,088 476.377,17	3	471.567,62 476.386,462	10.782
3	471.567,62 476.386,462	4	471.557,146 476.404,262	20.653
4	471.557,146 476.404,262	5	471.547,763 476.401,39	9.813
5	471.547,763 476.401,39	1	471.563,705 476.374,297	31.435

**** Lungimile segmentelor sunt determinate în planul de proiecție Stereo 70 și sunt rotunjite la 1 milimetru.**

***** Distanța dintre puncte este formată din segmente cumulate ce sunt mai mici decât valoarea 1 milimetru.**

**DATE DESPRE IMOBILUL NR. 9646**

Oficiul de Cadastru și Publicitate Imobiliară SIBIU
Biroul de Cadastru și Publicitate Imobiliară Avrig

A. Partea I. Descrierea imobilului

TEREN Extravilan

Adresa: Jud. Sibiu

Nr. Crt	Nr cadastral Nr. topografic	Suprafața* (mp)	Observații / Referințe
A1		400	Sector cadastral:46 Teren neimprejmut;

B. Partea II. Proprietari și acte

Inscrieri privitoare la dreptul de proprietate și alte drepturi reale		Referințe
/		
Act Notarial nr. 15, din 07/03/2018 emis de NP SALOMIE IOAN CRISTIAN (certificat de mostenitor);		
B1	Intabulare, drept de PROPRIETATE, dobandit prin Succesiune, cota actuala 1/3 1) VASU LIVIU-VASILE	A1
B2	Intabulare, drept de PROPRIETATE, dobandit prin Succesiune, cota actuala 1/3 1) VASU IONEL	A1
B3	Intabulare, drept de PROPRIETATE, dobandit prin Succesiune, cota actuala 1/3 1) VASU VASILE	A1
Act Administrativ nr. 6365, din 04/10/2023 emis de PRIMĂRIA COMUNEI ARPAȘU DE JOS (adeverinta);		
B4	Se notează posesia faptică asupra cotei de 1/1 în favoarea lui. 1) SC SOBIS SOLUTIONS SRL, CIF:12018818	A1

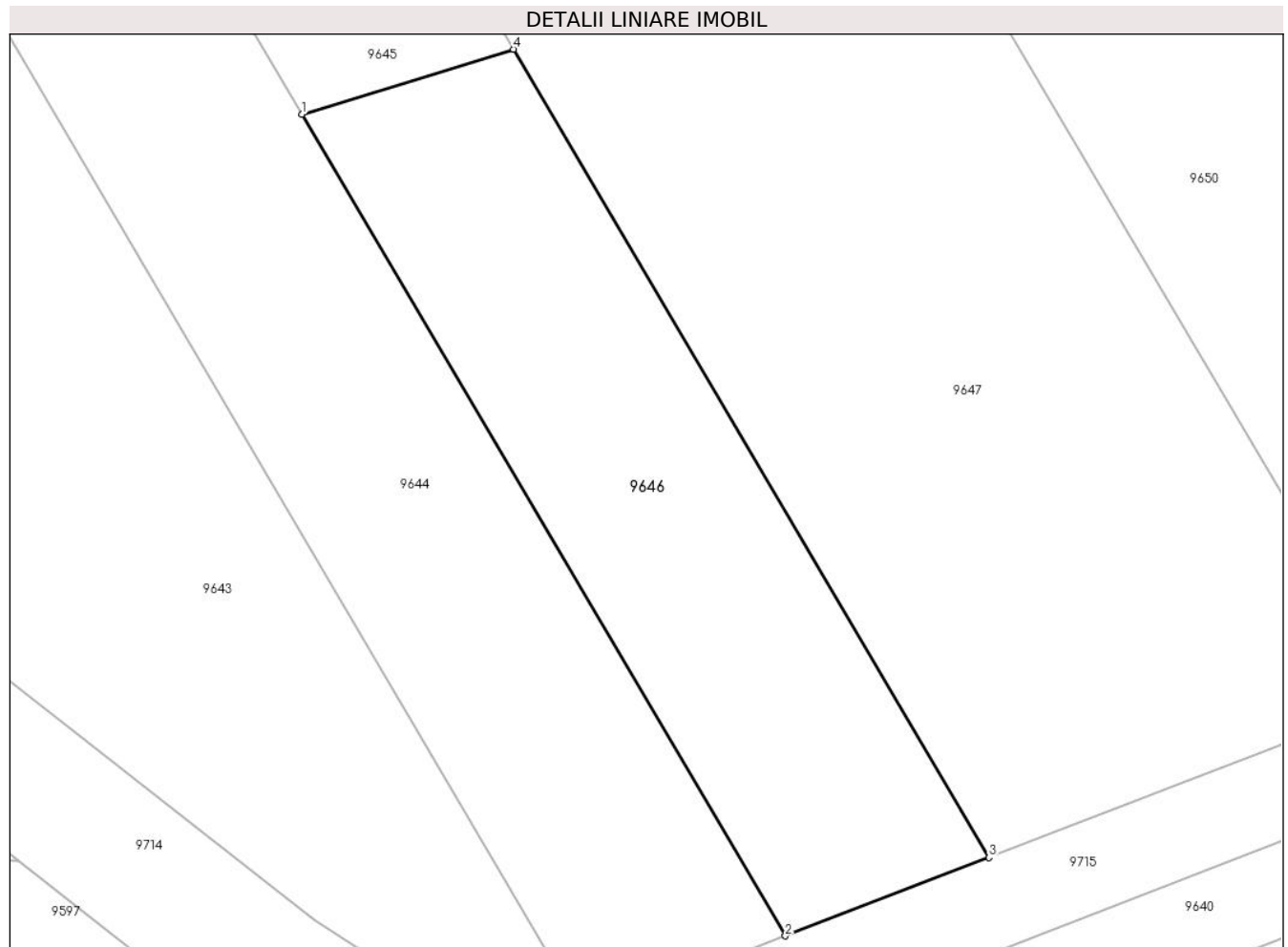
C. Partea III. SARCINI .

Inscrieri privind dezmembramintele dreptului de proprietate, drepturi reale de garanție și sarcini		Referințe
NU SUNT		

Teren

Nr cadastral	Suprafața (mp)*	Observații / Referințe
	400	

* Suprafața este determinată în planul de proiecție Stereo 70.



Date referitoare la teren

Crt	Categorie folosință	Intra vilan	Suprafața (mp)	Tarla	Parcelă	Nr. topo	Observații / Referințe
1	faneata	NU	400	47	1495/4	-	

Lungime Segmente

1) Valorile lungimilor segmentelor sunt obținute din proiecție în plan.

Punct început	X / Y	Punct sfârșit	X / Y	Lungime segment (** (m)
1	471.563,705 476.374,297	2	471.585,137 476.337,872	42.262
2	471.585,137 476.337,872	3	471.594,164 476.341,35	9.674
3	471.594,164 476.341,35	4	471.573,088 476.377,17	41.561
4	471.573,088 476.377,17	1	471.563,705 476.374,297	9.813

** Lungimile segmentelor sunt determinate în planul de proiecție Stereo 70 și sunt rotunjite la 1 milimetru.

***** Distanţa dintre puncte este formată din segmente cumulate ce sunt mai mici decât valoarea 1 milimetru.**

**DATE DESPRE IMOBILUL NR. 9647**

Oficiul de Cadastru și Publicitate Imobiliară SIBIU
Biroul de Cadastru și Publicitate Imobiliară Avrig

A. Partea I. Descrierea imobilului

TEREN Extravilan

Adresa: Jud. Sibiu

Nr. Crt	Nr cadastral Nr. topografic	Suprafața* (mp)	Observații / Referințe
A1		1.000	Sector cadastral:46 Teren neimprejmut;

B. Partea II. Proprietari și acte

Inscrieri privitoare la dreptul de proprietate și alte drepturi reale		Referințe
/		
Act Notarial nr. 463, din 21/05/2010 emis de NP SALOMIE IOAN CRISTIAN (act de partaj);		
B1	Intabulare, drept de PROPRIETATE, dobandit prin Conventie, cota actuala 1/1 1) TELEA CORNELIA	A1
Act Administrativ nr. 6364, din 04/10/2023 emis de PRIMĂRIA COMUNEI ARPAȘU DE JOS (adeverinta);		
B2	Se notează posesia faptică asupra cotei de 1/1 în favoarea lui. 1) SC SOBIS SOLUTIONS SRL, CIF:12018818	A1

C. Partea III. SARCINI .

Inscrieri privind dezmembramintele dreptului de proprietate, drepturi reale de garanție și sarcini	Referințe
NU SUNT	

Teren

Nr cadastral	Suprafața (mp)*	Observații / Referințe
	1.000	

* Suprafața este determinată în planul de proiecție Stereo 70.



Date referitoare la teren

Crt	Categorie folosință	Intra vilan	Suprafața (mp)	Tarla	Parcelă	Nr. topo	Observații / Referințe
1	faneata	NU	1.000	47	1495/5	-	

Lungime Segmente

1) Valorile lungimilor segmentelor sunt obținute din proiecție în plan.

Punct început	X / Y	Punct sfârșit	X / Y	Lungime segment (** (m)
1	471.567,62 476.386,462	2	471.573,088 476.377,17	10.782
2	471.573,088 476.377,17	3	471.594,164 476.341,35	41.561
3	471.594,164 476.341,35	4	471.612,484 476.348,406	19.632
4	471.612,484 476.348,406	5	471.594,205 476.379,472	36.045
5	471.594,205 476.379,472	6	471.586,661 476.392,293	14.875

Punct început	X / Y	Punct sfârşit	X / Y	Lungime segment (** (m)
6	471.586,661 476.392,293	1	471.567,62 476.386,462	19.914

** Lungimile segmentelor sunt determinate în planul de proiecție Stereo 70 și sunt rotunjite la 1 milimetru.

*** Distanța dintre puncte este formată din segmente cumulate ce sunt mai mici decât valoarea 1 milimetru.

**DATE DESPRE IMOBILUL NR. 9648**

Oficiul de Cadastru și Publicitate Imobiliară SIBIU
Biroul de Cadastru și Publicitate Imobiliară Avrig

A. Partea I. Descrierea imobilului

TEREN Extravilan

Adresa: Jud. Sibiu

Nr. Crt	Nr cadastral Nr. topografic	Suprafața* (mp)	Observații / Referințe
A1		400	Sector cadastral:46 Teren neimprejmuit;

B. Partea II. Proprietari și acte

Inscrieri privitoare la dreptul de proprietate și alte drepturi reale		Referințe
/		
Act Notarial nr. 103, din 12/07/2011 emis de NP POPA CORNELIA (certificat de mostenitor);		
B1	Intabulare, drept de PROPRIETATE, dobandit prin Succesiune, cota actuala 1/1 1) DOBRIN SIMION	A1

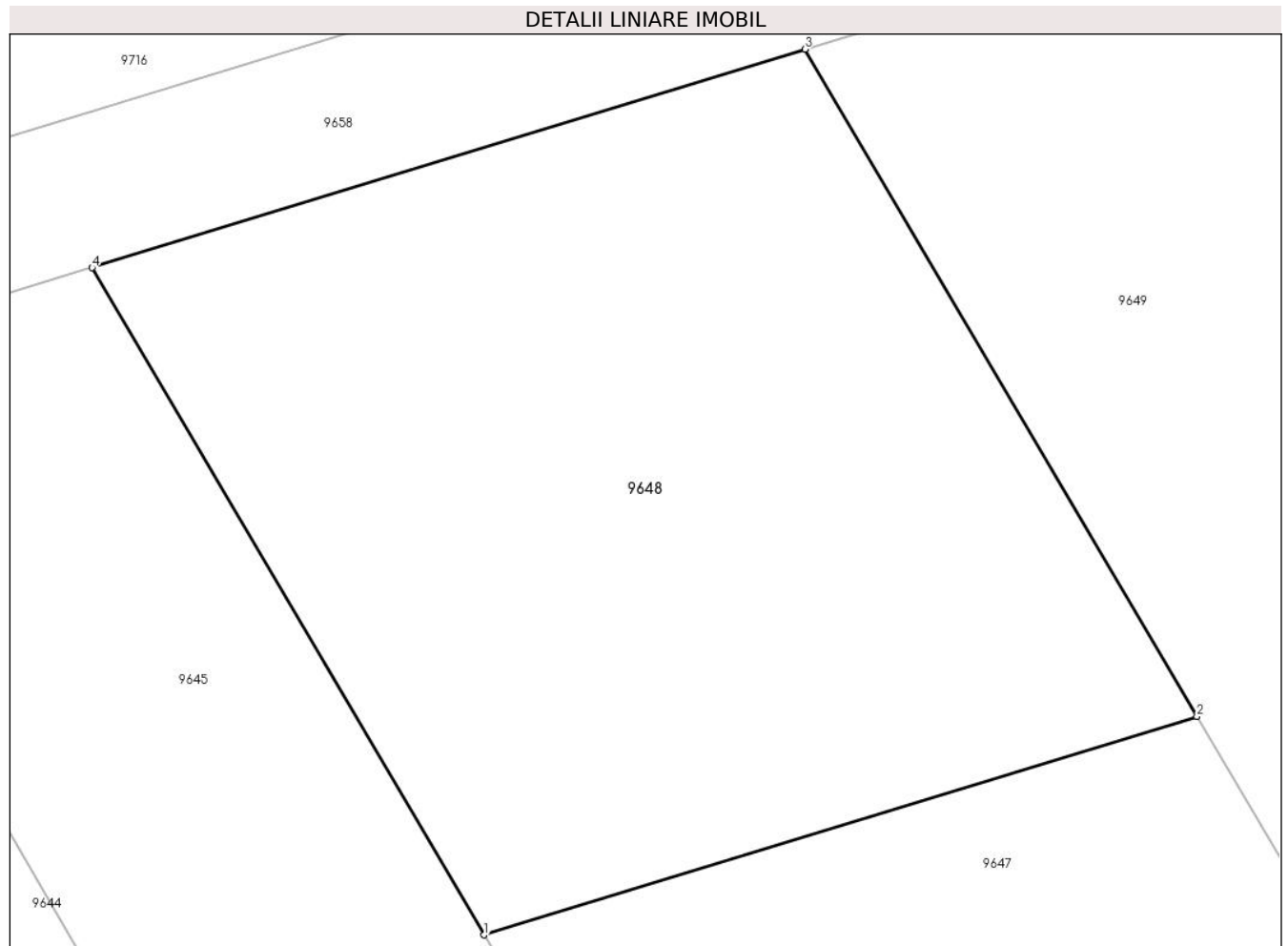
C. Partea III. SARCINI .

Inscrieri privind dezmembramintele dreptului de proprietate, drepturi reale de garanție și sarcini	Referințe
NU SUNT	

Teren

Nr cadastral	Suprafața (mp)*	Observații / Referințe
	400	

* Suprafața este determinată în planul de proiecție Stereo 70.



Date referitoare la teren

Crt	Categorie folosință	Intra vilan	Suprafața (mp)	Tarla	Parcelă	Nr. topo	Observații / Referințe
1	faneata	NU	400	47	1495/7	-	

Lungime Segmente

1) Valorile lungimilor segmentelor sunt obținute din proiecție în plan.

Punct început	X / Y	Punct sfârșit	X / Y	Lungime segment (** (m)
1	471.567,62 476.386,462	2	471.586,661 476.392,293	19.914
2	471.586,661 476.392,293	3	471.576,188 476.410,093	20.653
3	471.576,188 476.410,093	4	471.557,146 476.404,262	19.914
4	471.557,146 476.404,262	1	471.567,62 476.386,462	20.653

** Lungimile segmentelor sunt determinate în planul de proiecție Stereo 70 și sunt rotunjite la 1 milimetru.

***** Distanţa dintre puncte este formată din segmente cumulate ce sunt mai mici decât valoarea 1 milimetru.**

**DATE DESPRE IMOBILUL NR. 9649**

Oficiul de Cadastru și Publicitate Imobiliară SIBIU
Biroul de Cadastru și Publicitate Imobiliară Avrig

A. Partea I. Descrierea imobilului

TEREN Extravilan

Adresa: Jud. Sibiu

Nr. Crt	Nr cadastral Nr. topografic	Suprafața* (mp)	Observații / Referințe
A1		500	Sector cadastral:46 Teren neimprejmuit;

B. Partea II. Proprietari și acte

Inscrieri privitoare la dreptul de proprietate și alte drepturi reale		Referințe
/		
Act Notarial nr. 24, din 03/04/2002 emis de NP POPA CORNELIA (certificat de mostenitor);		
B1	Intabulare, drept de PROPRIETATE, dobandit prin Succesiune, cota actuala 1/1 1) DOBRIN LIVIA	A1
Act Administrativ nr. 6366, din 04/10/2023 emis de PRIMĂRIA COMUNEI ARPAȘU DE JOS (adeverinta);		
B2	Se notează posesia faptică asupra cotei de 1/1 în favoarea lui. 1) SC SOBIS SOLUTIONS SRL, CIF:12018818	A1

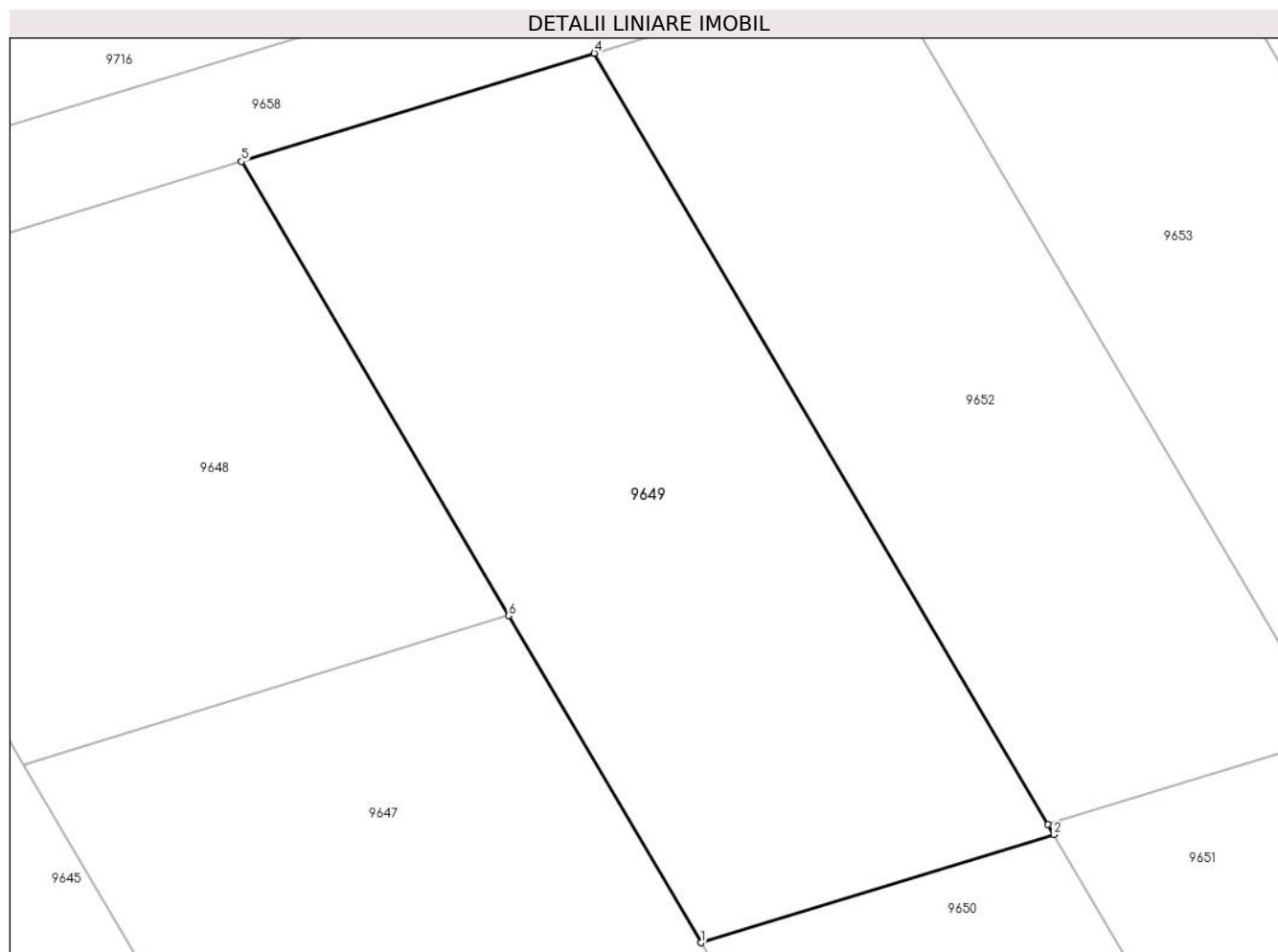
C. Partea III. SARCINI .

Inscrieri privind dezmembramintele dreptului de proprietate, drepturi reale de garanție și sarcini	Referințe
NU SUNT	

Teren

Nr cadastral	Suprafața (mp)*	Observații / Referințe
	500	

* Suprafața este determinată în planul de proiecție Stereo 70.



Date referitoare la teren

Crt	Categorie folosință	Intravilan	Suprafața (mp)	Tarla	Parcelă	Nr. topo	Observații / Referințe
1	faneata	NU	500	47	1495/7	-	Nr. parcelă 1485/7 greșită în TP

Lungime Segmente

1) Valorile lungimilor segmentelor sunt obținute din proiecție în plan.

Punct început	X / Y	Punct sfârșit	X / Y	Lungime segment (** (m)
1	471.594,205 476.379,472	2	471.608,041 476.383,709	14.47
2	471.608,041 476.383,709	3	471.607,804 476.384,112	0.468
3	471.607,804 476.384,112	4	471.590,024 476.414,329	35.06
4	471.590,024 476.414,329	5	471.576,188 476.410,093	14.47
5	471.576,188 476.410,093	6	471.586,661 476.392,293	20.653

Punct început	X / Y	Punct sfârşit	X / Y	Lungime segment (** (m)
6	471.586,661 476.392,293	1	471.594,205 476.379,472	14.875

** Lungimile segmentelor sunt determinate în planul de proiecţie Stereo 70 şi sunt rotunjite la 1 milimetru.

*** Distanţa dintre puncte este formată din segmente cumulate ce sunt mai mici decât valoarea 1 milimetru.

**DATE DESPRE IMOBILUL NR. 9650**

Oficiul de Cadastru și Publicitate Imobiliară SIBIU
Biroul de Cadastru și Publicitate Imobiliară Avrig

A. Partea I. Descrierea imobilului

TEREN Extravilan

Adresa: Jud. Sibiu

Nr. Crt	Nr cadastral Nr. topografic	Suprafața* (mp)	Observații / Referințe
A1		500	Sector cadastral:46 Teren neimprejmuit;

B. Partea II. Proprietari și acte

Inscrieri privitoare la dreptul de proprietate și alte drepturi reale		Referințe
/		
Act Notarial nr. 23, din 22/04/2013 emis de NP SALOMIE IOAN CRISTIAN (certificat de mostenitor);		
B1	Intabulare, drept de PROPRIETATE, dobandit prin Succesiune, cota actuala 1/1 1) GROVU LIVIA	A1

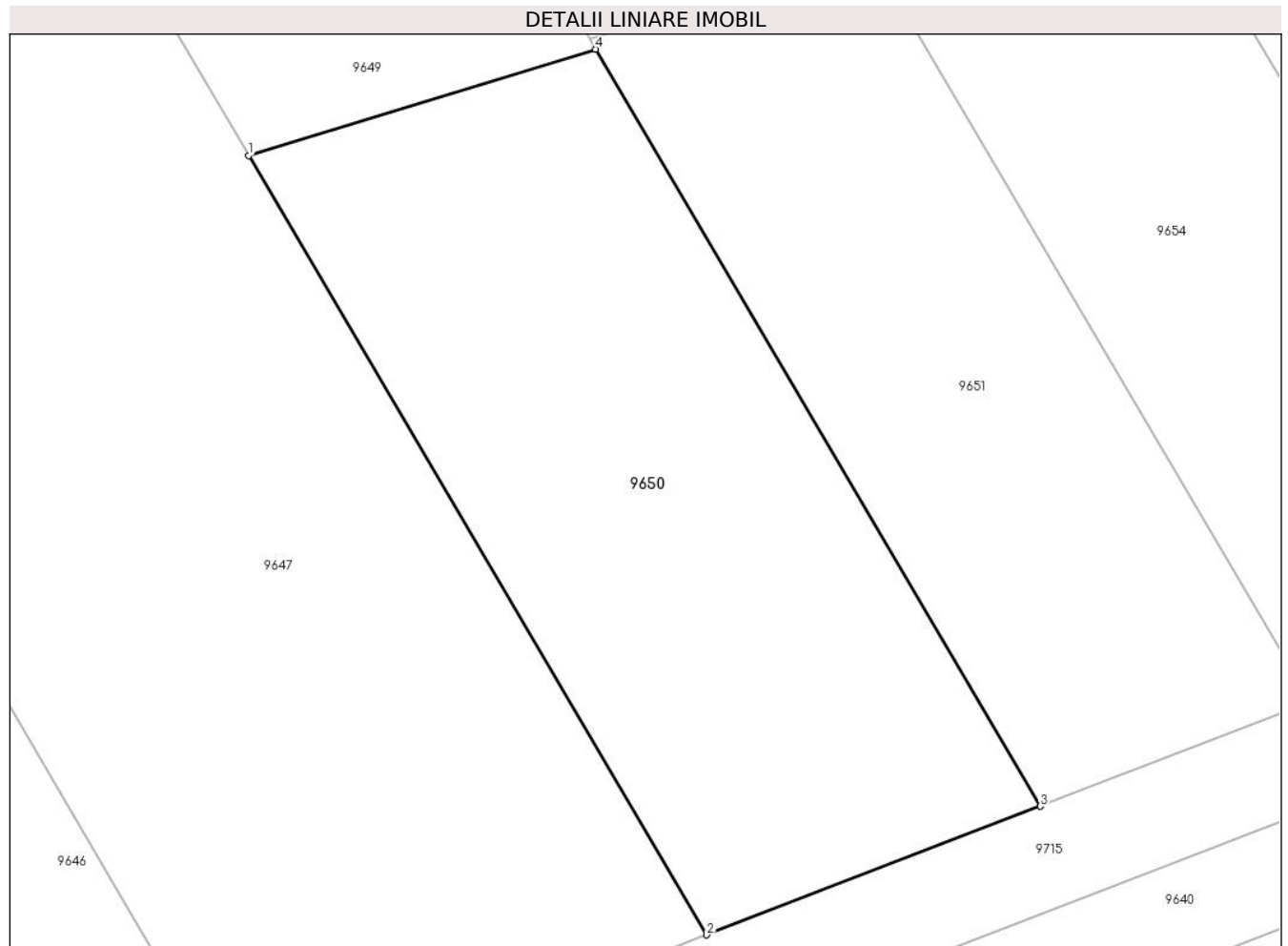
C. Partea III. SARCINI .

Inscrieri privind dezmembramintele dreptului de proprietate, drepturi reale de garanție și sarcini	Referințe
NU SUNT	

Teren

Nr cadastral	Suprafața (mp)*	Observații / Referințe
	500	

* Suprafața este determinată în planul de proiecție Stereo 70.



Date referitoare la teren

Crt	Categorie folosință	Intravilan	Suprafața (mp)	Tarla	Parcelă	Nr. topo	Observații / Referințe
1	faneata	NU	500	47	1495/8	-	

Lungime Segmente

1) Valorile lungimilor segmentelor sunt obținute din proiecție în plan.

Punct început	X / Y	Punct sfârșit	X / Y	Lungime segment (** (m)
1	471.594,205 476.379,472	2	471.612,484 476.348,406	36.045
2	471.612,484 476.348,406	3	471.625,796 476.353,534	14.265
3	471.625,796 476.353,534	4	471.608,041 476.383,709	35.011
4	471.608,041 476.383,709	1	471.594,205 476.379,472	14.47

** Lungimile segmentelor sunt determinate în planul de proiecție Stereo 70 și sunt rotunjite la 1 milimetru.

***** Distanţa dintre puncte este formată din segmente cumulate ce sunt mai mici decât valoarea 1 milimetru.**

**DATE DESPRE IMOBILUL NR. 9651**

Oficiul de Cadastru și Publicitate Imobiliară SIBIU
Biroul de Cadastru și Publicitate Imobiliară Avrig

A. Partea I. Descrierea imobilului

TEREN Extravilan

Adresa: Jud. Sibiu

Nr. Crt	Nr cadastral Nr. topografic	Suprafața* (mp)	Observații / Referințe
A1		400	Sector cadastral:46 Teren neimprejmuit;

B. Partea II. Proprietari și acte

Inscrieri privitoare la dreptul de proprietate și alte drepturi reale	Referințe
/	
Act Notarial nr. 15, din 12/05/2003 emis de NP SALOMIE IOAN CRISTIAN (certificat de mostenitor);	
B1	Intabulare, drept de PROPRIETATE, dobandit prin Succesiune, cota actuala 1/1 1) SĂLAGHE TOMITA-NICOLAE
Act Administrativ nr. 6367, din 04/10/2023 emis de PRIMĂRIA COMUNEI ARPAȘU DE JOS (adeverinta);	
B2	Se notează posesia faptică asupra cotei de 1/1 în favoarea lui. 1) ROȘU DOINIȚA-FELICIA 2) CISMAȘ ROMULUS-LUCIAN

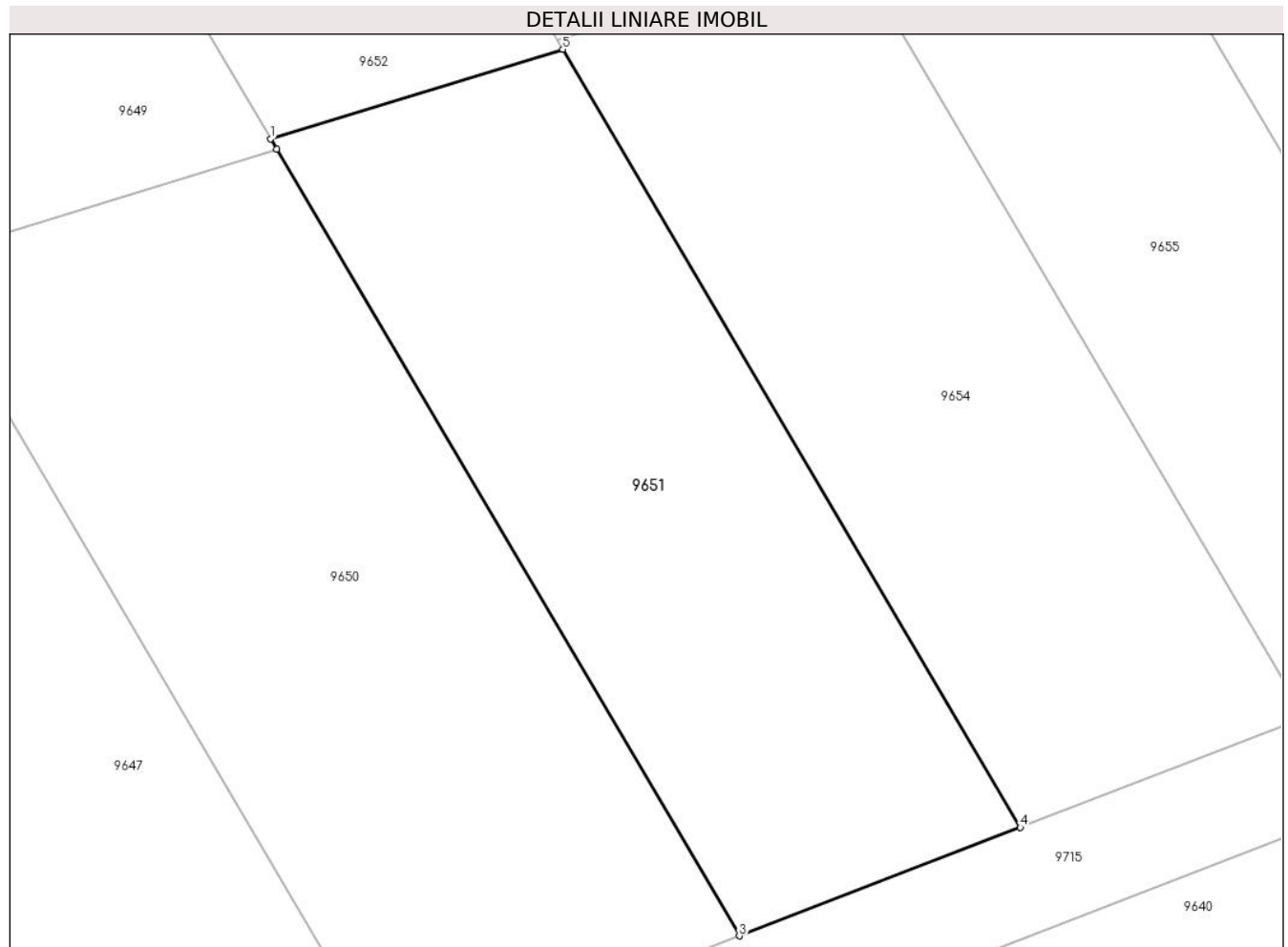
C. Partea III. SARCINI .

Inscrieri privind dezmembramintele dreptului de proprietate, drepturi reale de garanție și sarcini	Referințe
NU SUNT	

Teren

Nr cadastral	Suprafața (mp)*	Observații / Referințe
	400	

* Suprafața este determinată în planul de proiecție Stereo 70.



Date referitoare la teren

Crt	Categorie folosință	Intra vilan	Suprafața (mp)	Tarla	Parcelă	Nr. topo	Observații / Referințe
1	faneata	NU	400	47	1495/9	-	

Lungime Segmente

1) Valorile lungimilor segmentelor sunt obținute din proiecție în plan.

Punct început	X / Y	Punct sfârșit	X / Y	Lungime segment (** (m)
1	471.607,804 476.384,112	2	471.608,041 476.383,709	0.468
2	471.608,041 476.383,709	3	471.625,796 476.353,534	35.011
3	471.625,796 476.353,534	4	471.636,588 476.357,691	11.565
4	471.636,588 476.357,691	5	471.619,02 476.387,547	34.641
5	471.619,02 476.387,547	1	471.607,804 476.384,112	11.731

**** Lungimile segmentelor sunt determinate în planul de proiecție Stereo 70 și sunt rotunjite la 1 milimetru.**

***** Distanța dintre puncte este formată din segmente cumulate ce sunt mai mici decât valoarea 1 milimetru.**

**DATE DESPRE IMOBILUL NR. 9652**

Oficiul de Cadastru și Publicitate Imobiliară SIBIU
Biroul de Cadastru și Publicitate Imobiliară Avrig

A. Partea I. Descrierea imobilului

TEREN Extravilan

Adresa: Jud. Sibiu

Nr. Crt	Nr cadastral Nr. topografic	Suprafața* (mp)	Observații / Referințe
A1		400	Sector cadastral:46 Teren neimprejmuit;

B. Partea II. Proprietari și acte

Inscrieri privitoare la dreptul de proprietate și alte drepturi reale	Referințe
/	
Act Notarial nr. 93, din 31/05/2019 emis de NP POPA CORNELIA (certificat de mostenitor);	
B1	A1
Intabulare, drept de PROPRIETATE, dobandit prin Succesiune, cota actuala 1/1 1) VASU ILEANA	

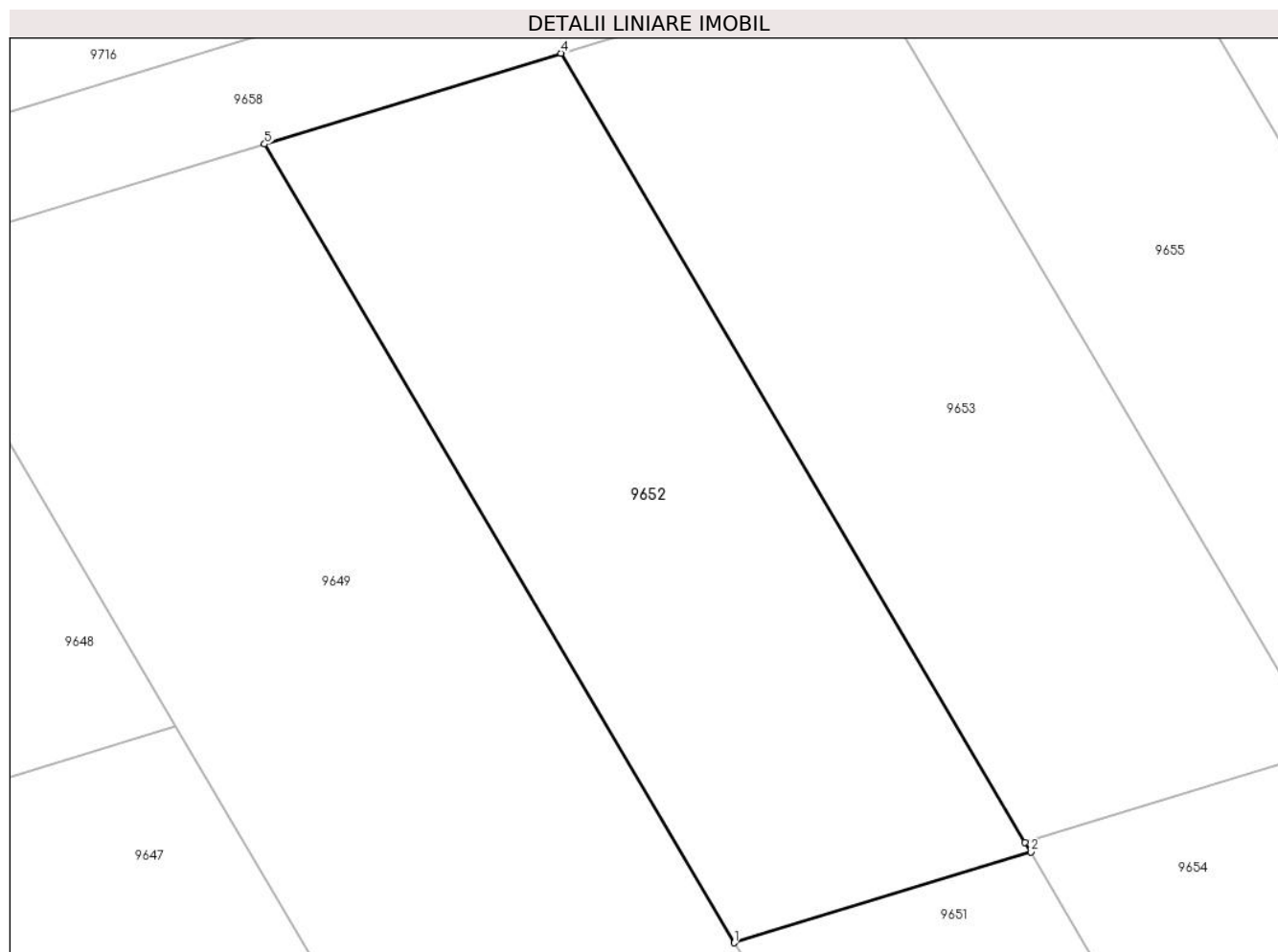
C. Partea III. SARCINI .

Inscrieri privind dezmembramintele dreptului de proprietate, drepturi reale de garanție și sarcini	Referințe
NU SUNT	

Teren

Nr cadastral	Suprafața (mp)*	Observații / Referințe
	400	

* Suprafața este determinată în planul de proiecție Stereo 70.



Date referitoare la teren

Crt	Categorie folosință	Intra vilan	Suprafața (mp)	Tarla	Parcelă	Nr. topo	Observații / Referințe
1	faneata	NU	400	47	1495/10	-	

Lungime Segmente

1) Valorile lungimilor segmentelor sunt obținute din proiecție în plan.

Punct început	X / Y	Punct sfârșit	X / Y	Lungime segment (** (m)
1	471.607,804 476.384,112	2	471.619,02 476.387,547	11.731
2	471.619,02 476.387,547	3	471.618,806 476.387,91	0.422
3	471.618,806 476.387,91	4	471.601,24 476.417,764	34.638
4	471.601,24 476.417,764	5	471.590,024 476.414,329	11.731
5	471.590,024 476.414,329	1	471.607,804 476.384,112	35.06

**** Lungimile segmentelor sunt determinate în planul de proiecție Stereo 70 și sunt rotunjite la 1 milimetru.**

***** Distanța dintre puncte este formată din segmente cumulate ce sunt mai mici decât valoarea 1 milimetru.**

**DATE DESPRE IMOBILUL NR. 9653**

Oficiul de Cadastru și Publicitate Imobiliară SIBIU
Biroul de Cadastru și Publicitate Imobiliară Avrig

A. Partea I. Descrierea imobilului

TEREN Extravilan

Adresa: Jud. Sibiu

Nr. Crt	Nr cadastral Nr. topografic	Suprafața* (mp)	Observații / Referințe
A1		400	Sector cadastral:46 Teren neimprejmut;

B. Partea II. Proprietari și acte

Inscrieri privitoare la dreptul de proprietate și alte drepturi reale	Referințe
/	
Act Administrativ nr. 907/15, din 18/05/2000 emis de CJPSDPAT SIBIU (titlu de proprietate);	
B1	A1
Intabulare, drept de PROPRIETATE, dobandit prin Reconstituire, cota actuala 1/1	
1) BOGDAN V ANA , lipsă CNP	
2) BOGDAN GH ȘOFRON	
3) BOGDAN GH GHEORGHE , lipsă CNP	

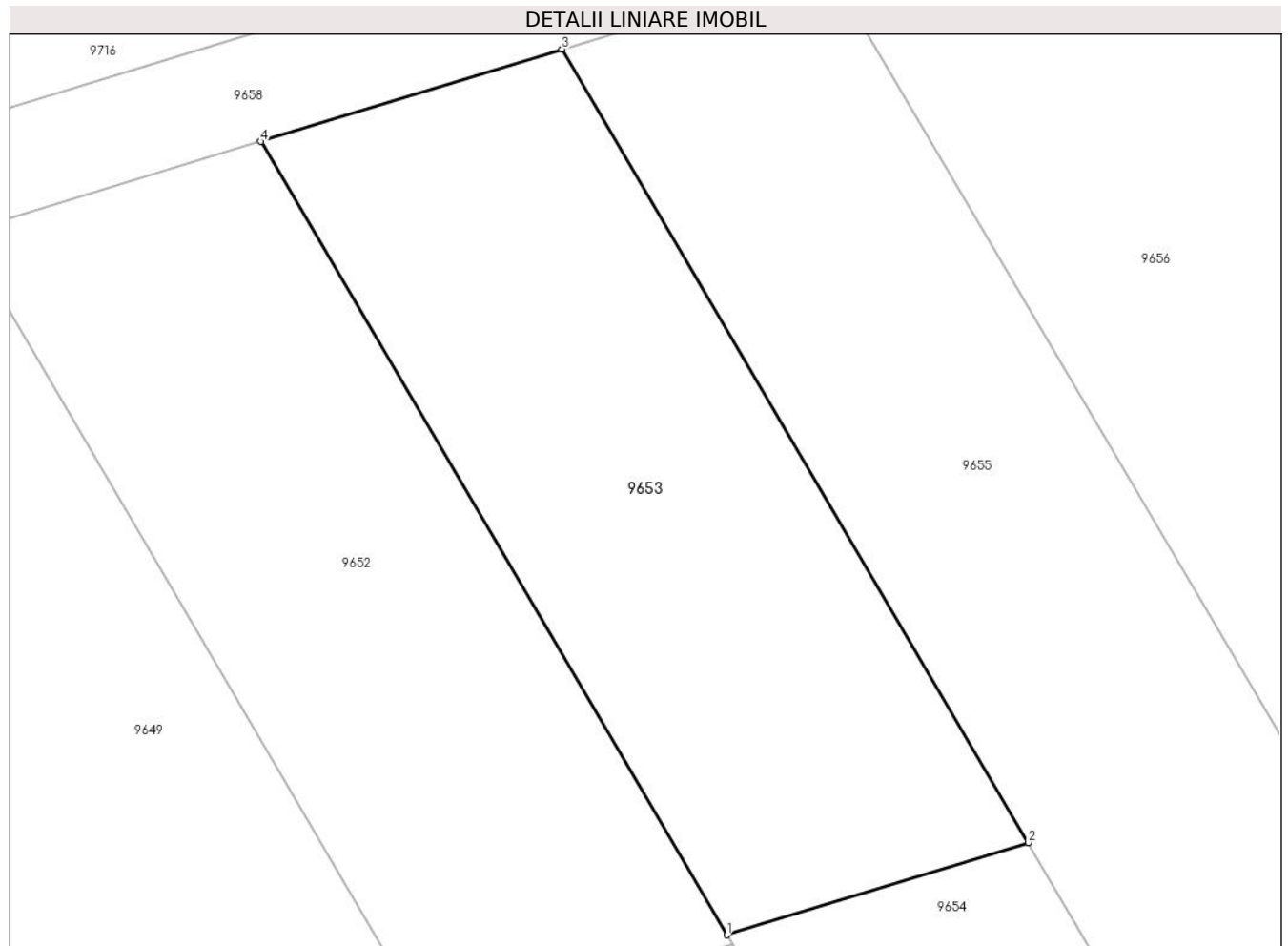
C. Partea III. SARCINI .

Inscrieri privind dezmembramintele dreptului de proprietate, drepturi reale de garanție și sarcini	Referințe
NU SUNT	

Teren

Nr cadastral	Suprafața (mp)*	Observații / Referințe
	400	

* Suprafața este determinată în planul de proiecție Stereo 70.



Date referitoare la teren

Crt	Categorie folosință	Intra vilan	Suprafața (mp)	Tarla	Parcelă	Nr. topo	Observații / Referințe
1	faneata	NU	400	47	1495/11	-	

Lungime Segmente

1) Valorile lungimilor segmentelor sunt obținute din proiecție în plan.

Punct început	X / Y	Punct sfârșit	X / Y	Lungime segment (** (m)
1	471.618,806 476.387,91	2	471.630,16 476.391,386	11.874
2	471.630,16 476.391,386	3	471.612,594 476.421,24	34.638
3	471.612,594 476.421,24	4	471.601,24 476.417,764	11.873
4	471.601,24 476.417,764	1	471.618,806 476.387,91	34.638

** Lungimile segmentelor sunt determinate în planul de proiecție Stereo 70 și sunt rotunjite la 1 milimetru.

***** Distanţa dintre puncte este formată din segmente cumulate ce sunt mai mici decât valoarea 1 milimetru.**

**DATE DESPRE IMOBILUL NR. 9654**

Oficiul de Cadastru și Publicitate Imobiliară SIBIU
Biroul de Cadastru și Publicitate Imobiliară Avrig

A. Partea I. Descrierea imobilului

TEREN Extravilan

Adresa: Jud. Sibiu

Nr. Crt	Nr cadastral Nr. topografic	Suprafața* (mp)	Observații / Referințe
A1		400	Sector cadastral:46 Teren neimprejmuit;

B. Partea II. Proprietari și acte

Inscrieri privitoare la dreptul de proprietate și alte drepturi reale	Referințe
/	
Hotarare Judecatoreasca nr. 171, din 19/04/2023 emis de JUDECĂTORIA AVRIG;	
B1	Intabulare, drept de PROPRIETATE, dobandit prin Hotarare Judecatoreasca, cota actuala 1/1 1) CĂLDĂRAR MARILENA
	A1

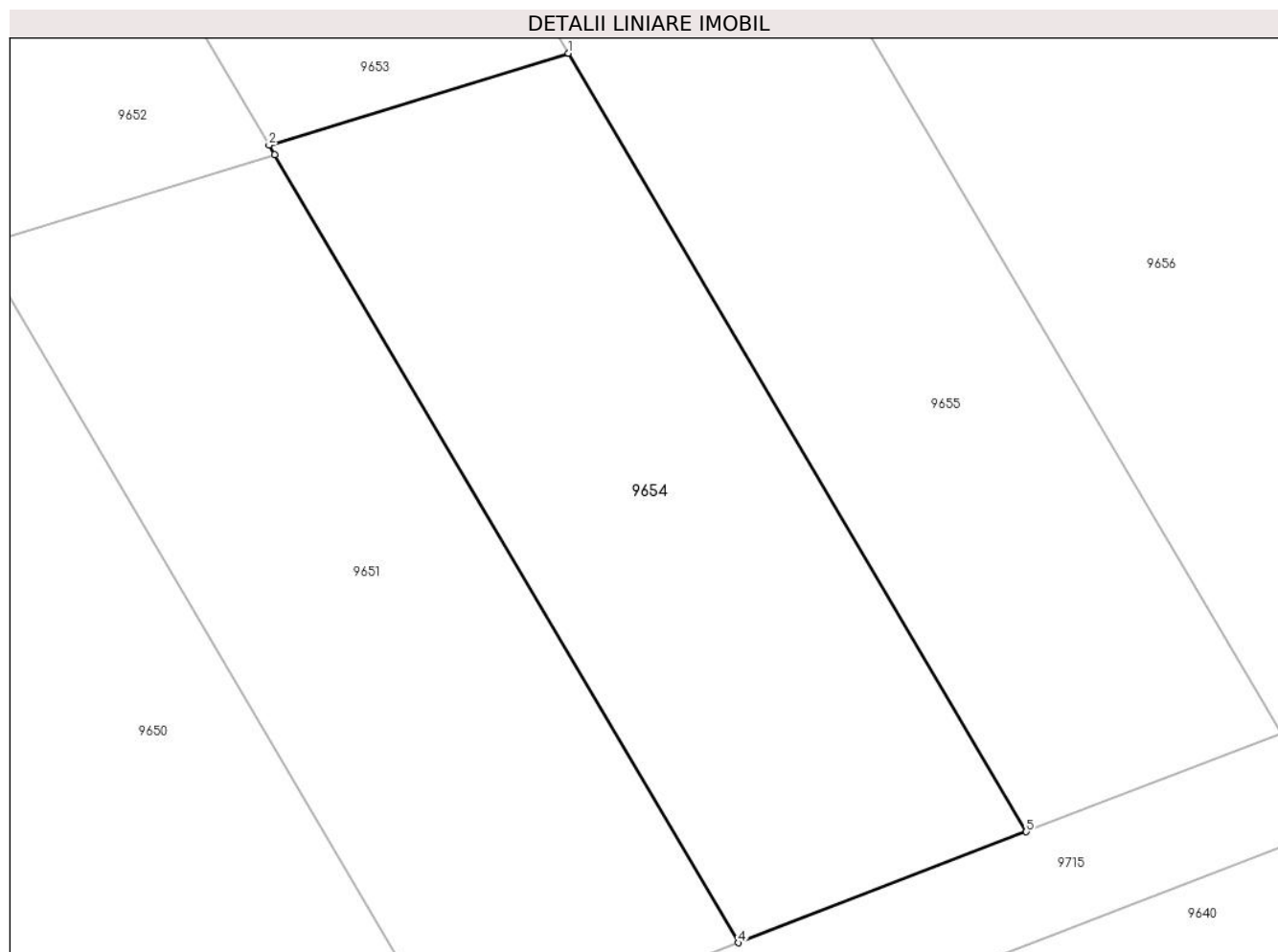
C. Partea III. SARCINI .

Inscrieri privind dezmembramintele dreptului de proprietate, drepturi reale de garanție și sarcini	Referințe
NU SUNT	

Teren

Nr cadastral	Suprafața (mp)*	Observații / Referințe
	400	

* Suprafața este determinată în planul de proiecție Stereo 70.



Date referitoare la teren

Crt	Categorie folosință	Intravilan	Suprafața (mp)	Tarla	Parcelă	Nr. topo	Observații / Referințe
1	faneata	NU	400	47	1495/12	-	

Lungime Segmente

1) Valorile lungimilor segmentelor sunt obținute din proiecție în plan.

Punct început	X / Y	Punct sfârșit	X / Y	Lungime segment (** (m)
1	471.630,16 476.391,386	2	471.618,806 476.387,91	11.874
2	471.618,806 476.387,91	3	471.619,02 476.387,547	0.422
3	471.619,02 476.387,547	4	471.636,588 476.357,691	34.641
4	471.636,588 476.357,691	5	471.647,511 476.361,898	11.705
5	471.647,511 476.361,898	1	471.630,16 476.391,386	34.214

**** Lungimile segmentelor sunt determinate în planul de proiecție Stereo 70 și sunt rotunjite la 1 milimetru.**

***** Distanța dintre puncte este formată din segmente cumulate ce sunt mai mici decât valoarea 1 milimetru.**

**DATE DESPRE IMOBILUL NR. 9655**

Oficiul de Cadastru și Publicitate Imobiliară SIBIU
Biroul de Cadastru și Publicitate Imobiliară Avrig

A. Partea I. Descrierea imobilului

TEREN Extravilan

Adresa: Jud. Sibiu

Nr. Crt	Nr cadastral Nr. topografic	Suprafața* (mp)	Observații / Referințe
A1		700	Sector cadastral:46 Teren neimprejmuit;

B. Partea II. Proprietari și acte

Inscrieri privitoare la dreptul de proprietate și alte drepturi reale		Referințe
/		
Act Notarial nr. 921, din 14/06/2005 emis de NP POPA CORNELIA (act de partaj);		
B1	Intabulare, drept de PROPRIETATE, dobandit prin Conventie, cota actuala 1/1 1) STOICA SILVIA-ADRIANA	A1

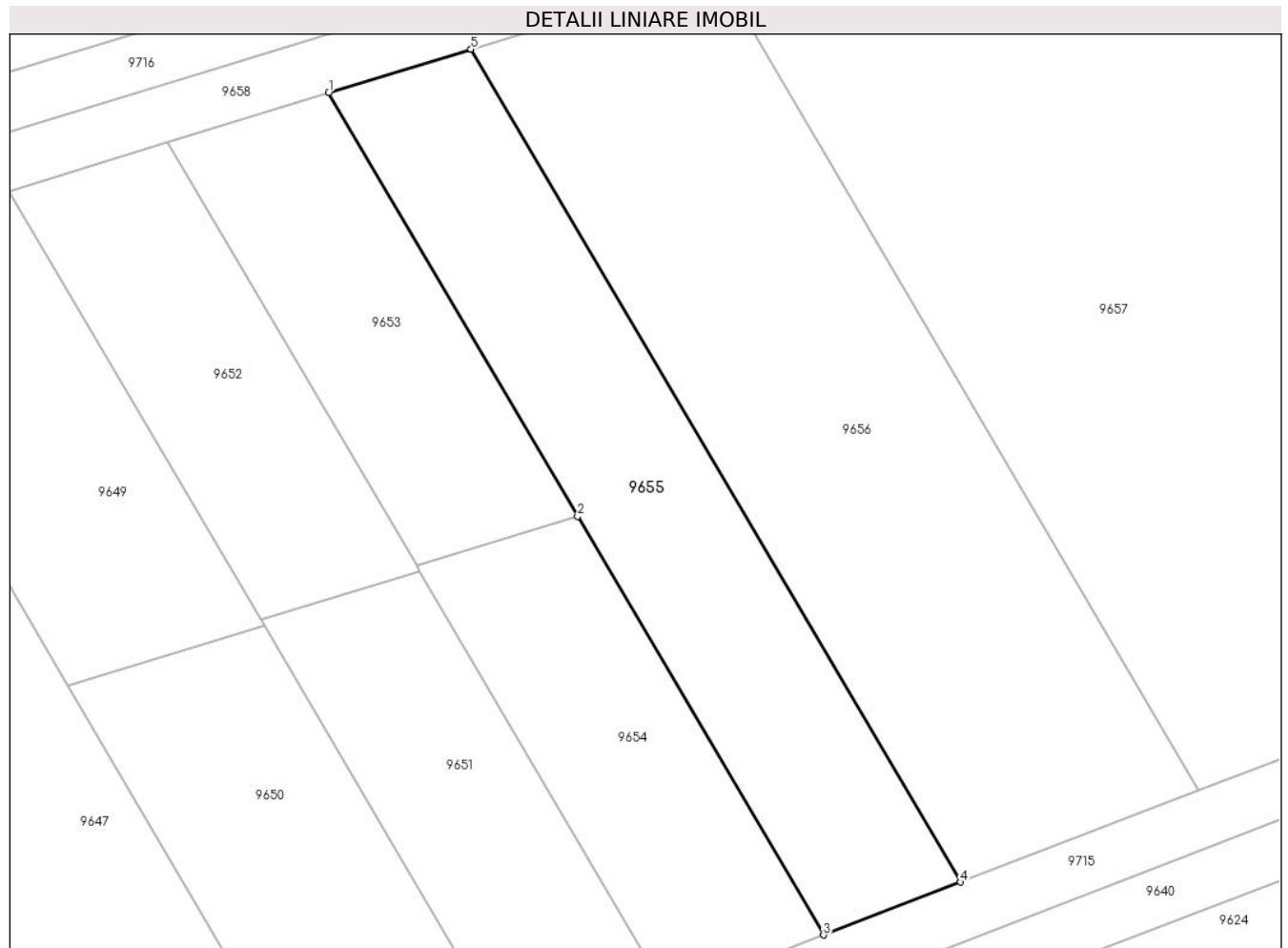
C. Partea III. SARCINI .

Inscrieri privind dezmembramintele dreptului de proprietate, drepturi reale de garanție și sarcini	Referințe
NU SUNT	

Teren

Nr cadastral	Suprafața (mp)*	Observații / Referințe
	700	

* Suprafața este determinată în planul de proiecție Stereo 70.



Date referitoare la teren

Crt	Categorie folosință	Intra vilan	Suprafața (mp)	Tarla	Parcelă	Nr. topo	Observații / Referințe
1	faneata	NU	700	47	1495/13	-	

Lungime Segmente

1) Valorile lungimilor segmentelor sunt obținute din proiecție în plan.

Punct început	X / Y	Punct sfârșit	X / Y	Lungime segment (** (m)
1	471.612,594 476.421,24	2	471.630,16 476.391,386	34.638
2	471.630,16 476.391,386	3	471.647,511 476.361,898	34.214
3	471.647,511 476.361,898	4	471.657,18 476.365,623	10.362
4	471.657,18 476.365,623	5	471.622,644 476.424,317	68.102
5	471.622,644 476.424,317	1	471.612,594 476.421,24	10.511

**** Lungimile segmentelor sunt determinate în planul de proiecție Stereo 70 și sunt rotunjite la 1 milimetru.**

***** Distanța dintre puncte este formată din segmente cumulate ce sunt mai mici decât valoarea 1 milimetru.**

**DATE DESPRE IMOBILUL NR. 9656**

Oficiul de Cadastru și Publicitate Imobiliară SIBIU
Biroul de Cadastru și Publicitate Imobiliară Avrig

A. Partea I. Descrierea imobilului

TEREN Extravilan

Adresa: Jud. Sibiu

Nr. Crt	Nr cadastral Nr. topografic	Suprafața* (mp)	Observații / Referințe
A1		1.200	Sector cadastral:46 Teren neimprejmuit;

B. Partea II. Proprietari și acte

Inscrieri privitoare la dreptul de proprietate și alte drepturi reale	Referințe
/	
Act Administrativ nr. 905/15, din 18/05/2000 emis de CJPSDPAT SIBIU (titlu de proprietate);	
B1	A1
Intabulare, drept de PROPRIETATE, dobandit prin Reconstituire, cota actuala 1/1	
1) SĂLAGHE VICTOR DEFUNCT:Da	

C. Partea III. SARCINI .

Inscrieri privind dezmembramintele dreptului de proprietate, drepturi reale de garanție și sarcini	Referințe
NU SUNT	

Teren

Nr cadastral	Suprafața (mp)*	Observații / Referințe
	1.200	

* Suprafața este determinată în planul de proiecție Stereo 70.



Date referitoare la teren

Crt	Categorie folosință	Intra vilan	Suprafața (mp)	Tarla	Parcelă	Nr. topo	Observații / Referințe
1	faneata	NU	1.200	47	1495/14	-	

Lungime Segmente

1) Valorile lungimilor segmentelor sunt obținute din proiecție în plan.

Punct început	X / Y	Punct sfârșit	X / Y	Lungime segment (** (m)
1	471.622,644 476.424,317	2	471.657,18 476.365,623	68.102
2	471.657,18 476.365,623	3	471.674,009 476.372,105	18.034
3	471.674,009 476.372,105	4	471.640,135 476.429,673	66.795
4	471.640,135 476.429,673	1	471.622,644 476.424,317	18.293

** Lungimile segmentelor sunt determinate în planul de proiecție Stereo 70 și sunt rotunjite la 1 milimetru.

***** Distanţa dintre puncte este formată din segmente cumulate ce sunt mai mici decât valoarea 1 milimetru.**

**DATE DESPRE IMOBILUL NR. 9657**

Oficiul de Cadastru și Publicitate Imobiliară SIBIU
Biroul de Cadastru și Publicitate Imobiliară Avrig

A. Partea I. Descrierea imobilului

TEREN Extravilan

Adresa: Jud. Sibiu

Nr. Crt	Nr cadastral Nr. topografic	Suprafața* (mp)	Observații / Referințe
A1		2.100	Sector cadastral:46 Teren neimprejmuit;

B. Partea II. Proprietari și acte

Inscrieri privitoare la dreptul de proprietate și alte drepturi reale		Referințe
/		
Act Notarial nr. 1481, din 08/08/2008 emis de NP TOLCIU MARIANA-IONELA (contract de vanzare-cumparare);		
B1	Intabulare, drept de PROPRIETATE, dobandit prin Conventie, cota actuala 1/1 1) SC SOBIS SOLUTIONS SRL, CIF:12018818	A1
Act Administrativ nr. 6368, din 04/10/2023 emis de PRIMĂRIA COMUNEI ARPAȘU DE JOS (adeverinta);		
B2	Se notează posesia faptică asupra cotei de 1/1 în favoarea lui. 1) ROȘU DOINIȚA-FELICIA 2) CISMAȘ ROMULUS-LUCIAN	A1

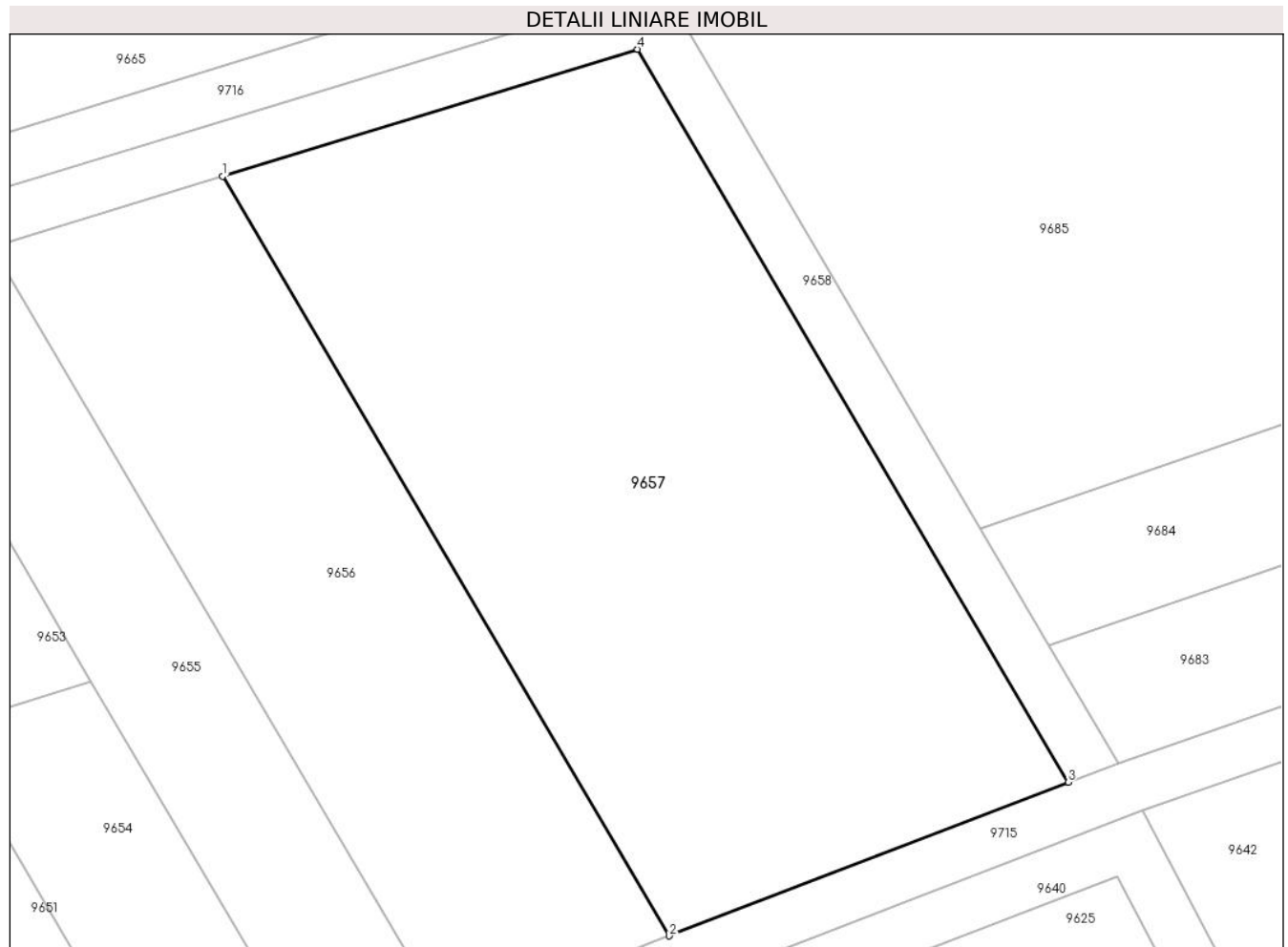
C. Partea III. SARCINI .

Inscrieri privind dezmembramintele dreptului de proprietate, drepturi reale de garanție și sarcini	Referințe
NU SUNT	

Teren

Nr cadastral	Suprafața (mp)*	Observații / Referințe
	2.100	

* Suprafața este determinată în planul de proiecție Stereo 70.



Date referitoare la teren

Crt	Categorie folosință	Intra vilan	Suprafața (mp)	Tarla	Parcelă	Nr. topo	Observații / Referințe
1	faneata	NU	2.100	47	1495/15	-	Nr. parcelă 1497/6 greșită în TP

Lungime Segmente

1) Valorile lungimilor segmentelor sunt obținute din proiecție în plan.

Punct început	X / Y	Punct sfârșit	X / Y	Lungime segment (** (m)
1	471.640,135 476.429,673	2	471.674,009 476.372,105	66.795
2	471.674,009 476.372,105	3	471.704,28 476.383,765	32.439
3	471.704,28 476.383,765	4	471.671,599 476.439,307	64.444
4	471.671,599 476.439,307	1	471.640,135 476.429,673	32.905

** Lungimile segmentelor sunt determinate în planul de proiecție Stereo 70 și sunt rotunjite la 1 milimetru.

***** Distanţa dintre puncte este formată din segmente cumulate ce sunt mai mici decât valoarea 1 milimetru.**

**DATE DESPRE IMOBILUL NR. 9658**

Oficiul de Cadastru și Publicitate Imobiliară SIBIU
Biroul de Cadastru și Publicitate Imobiliară Avrig

A. Partea I. Descrierea imobilului

TEREN Extravilan

Adresa: Jud. Sibiu

Nr. Crt	Nr cadastral Nr. topografic	Suprafața* (mp)	Observații / Referințe
A1		999	Sector cadastral:46 Teren neimprejmuit;

B. Partea II. Proprietari și acte

Inscrieri privitoare la dreptul de proprietate și alte drepturi reale		Referințe
/		
Act Normativ nr. 7, din 13/03/1996 emis de Parlamentul României (art. 13 alin 15);		
B1	Inscrierea provizorie, drept de PROPRIETATE, dobandit prin Lege, cota actuala 1/1	A1
1) COMUNA ARPAȘU DE JOS, CIF:4270708, Proprietar Neidentificat		

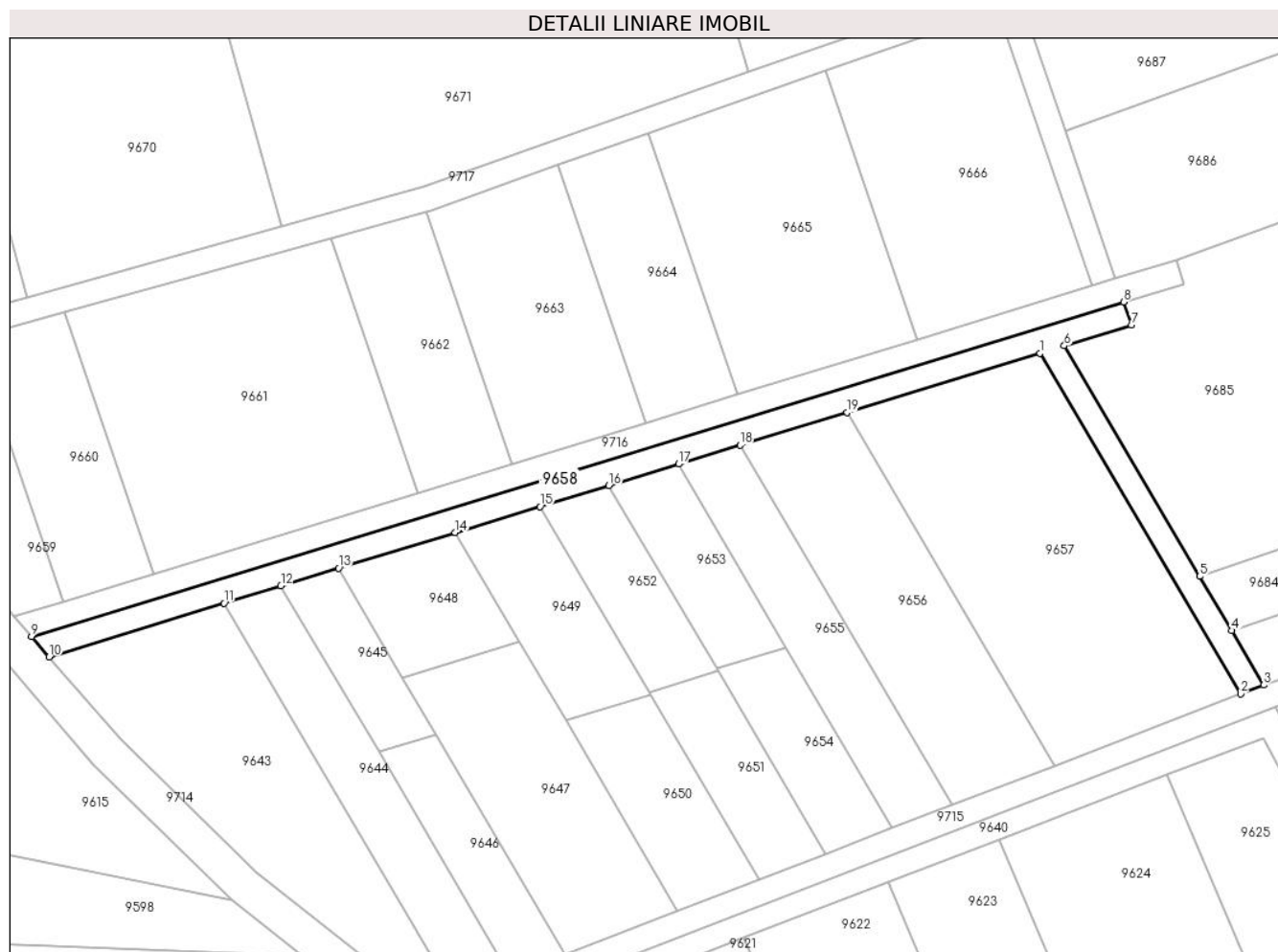
C. Partea III. SARCINI .

Inscrieri privind dezmembramintele dreptului de proprietate, drepturi reale de garanție și sarcini	Referințe
NU SUNT	

Teren

Nr cadastral	Suprafața (mp)*	Observații / Referințe
	999	

* Suprafața este determinată în planul de proiecție Stereo 70.



Date referitoare la teren

Crt	Categorie folosință	Intra vilan	Suprafața (mp)	Tarla	Parcelă	Nr. topo	Observații / Referințe
1	drum	NU	999	47	1495/16	-	

Lungime Segmente

1) Valorile lungimilor segmentelor sunt obținute din proiecție în plan.

Punct început	X / Y	Punct sfârșit	X / Y	Lungime segment (** (m)
1	471.671,599 476.439,307	2	471.704,28 476.383,765	64.444
2	471.704,28 476.383,765	3	471.708,063 476.385,222	4.054
3	471.708,063 476.385,222	4	471.702,843 476.394,095	10.294
4	471.702,843 476.394,095	5	471.697,639 476.402,939	10.262
5	471.697,639 476.402,939	6	471.675,531 476.440,511	43.593

Punct început	X / Y	Punct sfârșit	X / Y	Lungime segment (** (m)
6	471.675,531 476.440,511	7	471.686,484 476.443,865	11.455
7	471.686,484 476.443,865	8	471.685,194 476.447,653	4.002
8	471.685,194 476.447,653	9	471.507,087 476.393,118	186.269
9	471.507,087 476.393,118	10	471.509,952 476.389,812	4.375
10	471.509,952 476.389,812	11	471.538,469 476.398,544	29.823
11	471.538,469 476.398,544	12	471.547,763 476.401,39	9.72
12	471.547,763 476.401,39	13	471.557,146 476.404,262	9.813
13	471.557,146 476.404,262	14	471.576,188 476.410,093	19.914
14	471.576,188 476.410,093	15	471.590,024 476.414,329	14.47
15	471.590,024 476.414,329	16	471.601,24 476.417,764	11.731
16	471.601,24 476.417,764	17	471.612,594 476.421,24	11.873
17	471.612,594 476.421,24	18	471.622,644 476.424,317	10.511
18	471.622,644 476.424,317	19	471.640,135 476.429,673	18.293
19	471.640,135 476.429,673	1	471.671,599 476.439,307	32.905

** Lungimile segmentelor sunt determinate în planul de proiecție Stereo 70 și sunt rotunjite la 1 milimetru.

*** Distanța dintre puncte este formată din segmente cumulate ce sunt mai mici decât valoarea 1 milimetru.

**DATE DESPRE IMOBILUL NR. 9659**

Oficiul de Cadastru și Publicitate Imobiliară SIBIU
Biroul de Cadastru și Publicitate Imobiliară Avrig

A. Partea I. Descrierea imobilului

TEREN Extravilan

Adresa: Jud. Sibiu

Nr. Crt	Nr cadastral Nr. topografic	Suprafața* (mp)	Observații / Referințe
A1		700	Sector cadastral:46 Teren neimprejmuit;

B. Partea II. Proprietari și acte

Inscrieri privitoare la dreptul de proprietate și alte drepturi reale		Referințe
/		
Act Notarial nr. 85, din 23/05/2014 emis de NP POPA CORNELIA (certificat de mostenitor);		
B1	Intabulare, drept de PROPRIETATE, dobandit prin Succesiune, cota actuala 1/2 1) CĂLȚEA IOAN DEFUNCT:Da	A1
B2	Intabulare, drept de PROPRIETATE, dobandit prin Succesiune, cota actuala 1/2 1) CĂLȚEA LIVIA	A1

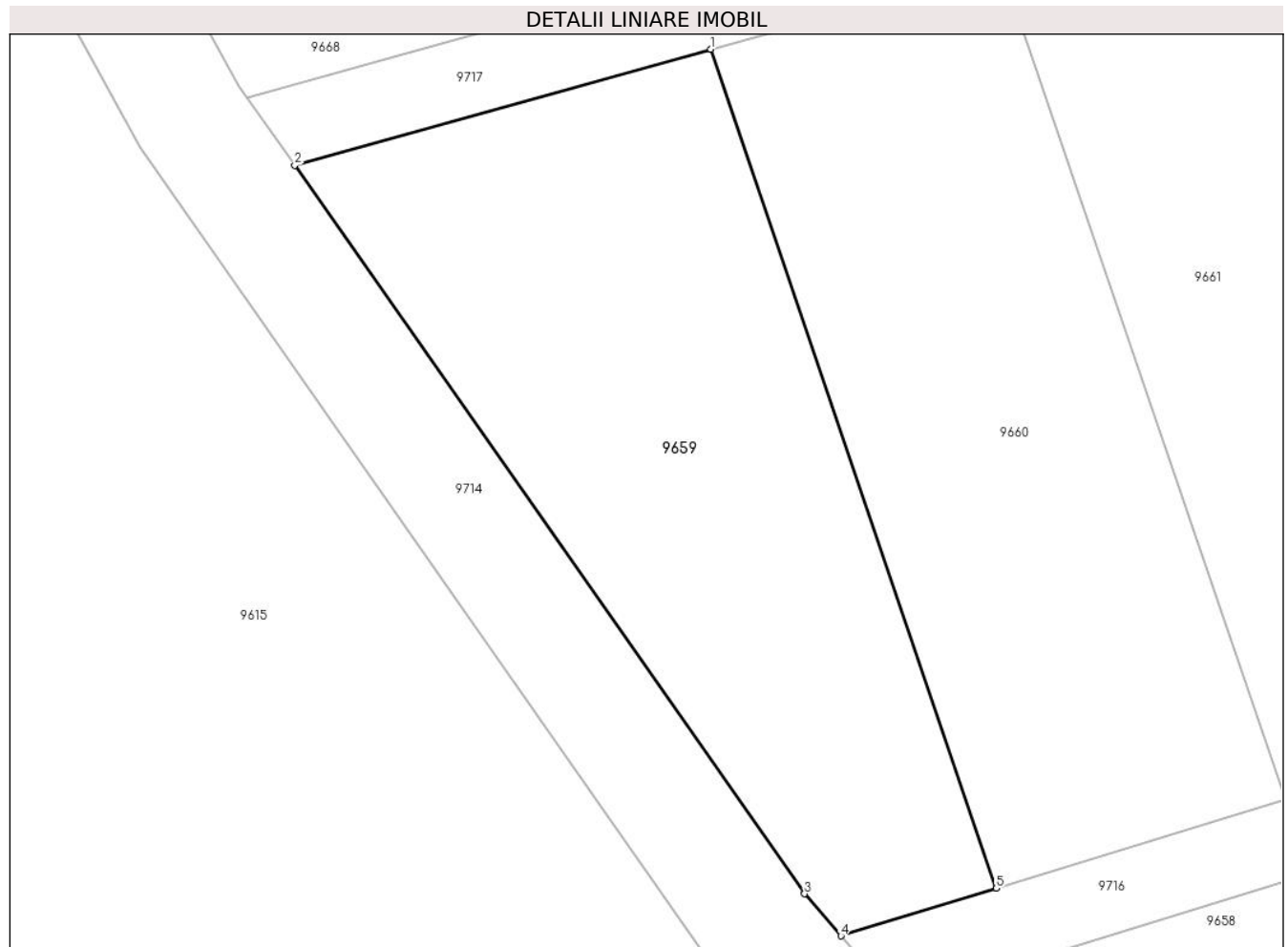
C. Partea III. SARCINI .

Inscrieri privind dezmembramintele dreptului de proprietate, drepturi reale de garanție și sarcini	Referințe
NU SUNT	

Teren

Nr cadastral	Suprafața (mp)*	Observații / Referințe
	700	

* Suprafața este determinată în planul de proiecție Stereo 70.



Date referitoare la teren

Crt	Categorie folosință	Intra vilan	Suprafața (mp)	Tarla	Parcelă	Nr. topo	Observații / Referințe
1	faneata	NU	700	47	1497/1	-	

Lungime Segmente

1) Valorile lungimilor segmentelor sunt obținute din proiecție în plan.

Punct început	X / Y	Punct sfârșit	X / Y	Lungime segment (** (m)
1	471.497,545 476.441,849	2	471.476,209 476.435,907	22.148
2	471.476,209 476.435,907	3	471.502,353 476.398,582	45.571
3	471.502,353 476.398,582	4	471.504,222 476.396,424	2.855
4	471.504,222 476.396,424	5	471.512,18 476.398,861	8.323
5	471.512,18 476.398,861	1	471.497,545 476.441,849	45.411

**** Lungimile segmentelor sunt determinate în planul de proiecție Stereo 70 și sunt rotunjite la 1 milimetru.**

***** Distanța dintre puncte este formată din segmente cumulate ce sunt mai mici decât valoarea 1 milimetru.**

**DATE DESPRE IMOBILUL NR. 9660**

Oficiul de Cadastru și Publicitate Imobiliară SIBIU
Biroul de Cadastru și Publicitate Imobiliară Avrig

A. Partea I. Descrierea imobilului

TEREN Extravilan

Adresa: Jud. Sibiu

Nr. Crt	Nr cadastral Nr. topografic	Suprafața* (mp)	Observații / Referințe
A1		700	Sector cadastral:46 Teren neimprejmut;

B. Partea II. Proprietari și acte

Inscrieri privitoare la dreptul de proprietate și alte drepturi reale	Referințe
/	
Act Notarial nr. 914, din 19/05/2011 emis de NP ADRIAN BOAMFĂ (contract de vanzare-cumparare);	
B1	Intabulare, drept de PROPRIETATE, dobandit prin Conventie, cota actuala 1/1 1) SC SOBIS SOLUTIONS SRL, CIF:12018818
Act Administrativ nr. 6369, din 04/10/2023 emis de PRIMĂRIA COMUNEI ARPAȘU DE JOS (adeverinta);	
B2	Se notează posesia faptică asupra cotei de 1/1 în favoarea lui. 1) ROȘU DOINIȚA-FELICIA 2) CISMAȘ ROMULUS-LUCIAN

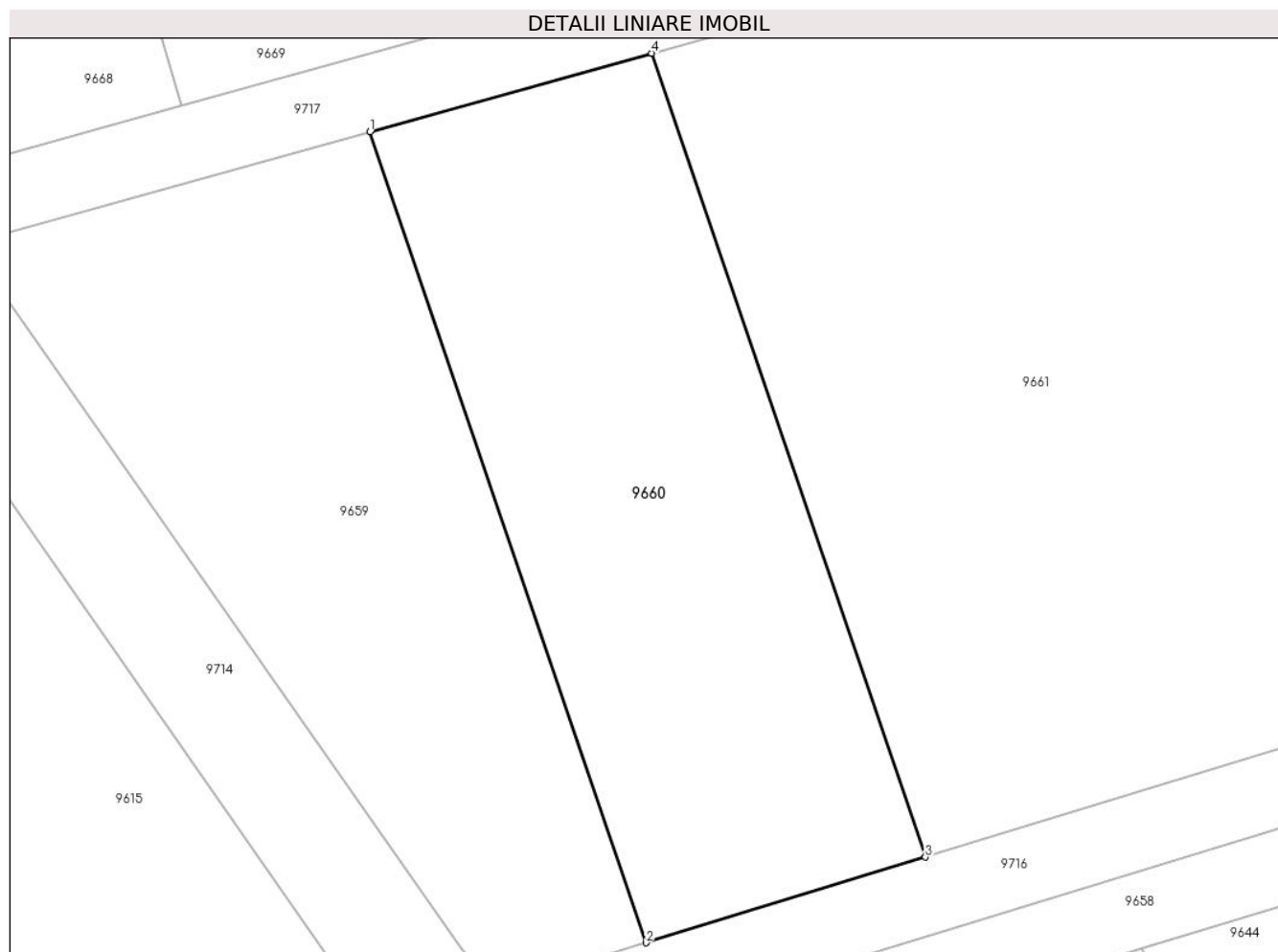
C. Partea III. SARCINI .

Inscrieri privind dezmembramintele dreptului de proprietate, drepturi reale de garanție și sarcini	Referințe
NU SUNT	

Teren

Nr cadastral	Suprafața (mp)*	Observații / Referințe
	700	

* Suprafața este determinată în planul de proiecție Stereo 70.



Date referitoare la teren

Crt	Categorie folosință	Intra vilan	Suprafața (mp)	Tarla	Parcelă	Nr. topo	Observații / Referințe
1	faneata	NU	700	47	1497/2	-	

Lungime Segmente

1) Valorile lungimilor segmentelor sunt obținute din proiecție în plan.

Punct început	X / Y	Punct sfârșit	X / Y	Lungime segment (** (m)
1	471.497,545 476.441,849	2	471.512,18 476.398,861	45.411
2	471.512,18 476.398,861	3	471.526,992 476.403,396	15.49
3	471.526,992 476.403,396	4	471.512,484 476.446,009	45.015
4	471.512,484 476.446,009	1	471.497,545 476.441,849	15.507

** Lungimile segmentelor sunt determinate în planul de proiecție Stereo 70 și sunt rotunjite la 1 milimetru.

***** Distanţa dintre puncte este formată din segmente cumulate ce sunt mai mici decât valoarea 1 milimetru.**

**DATE DESPRE IMOBILUL NR. 9661**

Oficiul de Cadastru și Publicitate Imobiliară SIBIU
Biroul de Cadastru și Publicitate Imobiliară Avrig

A. Partea I. Descrierea imobilului

TEREN Extravilan

Adresa: Jud. Sibiu

Nr. Crt	Nr cadastral Nr. topografic	Suprafața* (mp)	Observații / Referințe
A1		2.000	Sector cadastral:46 Teren neimprejmuit;

B. Partea II. Proprietari și acte

Inscrieri privitoare la dreptul de proprietate și alte drepturi reale		Referințe
/		
Act Notarial nr. 95, din 05/06/2006 emis de NP POPA CORNELIA (certificat de mostenitor);		
B1	Intabulare, drept de PROPRIETATE, dobandit prin Succesiune, cota actuala 1/2 1) DOBRIN VICTOR DUMITRU, lipsă CNP	A1
B2	Intabulare, drept de PROPRIETATE, dobandit prin Succesiune, cota actuala 1/2 1) DOBRIN LIVIU VICTOR	A1

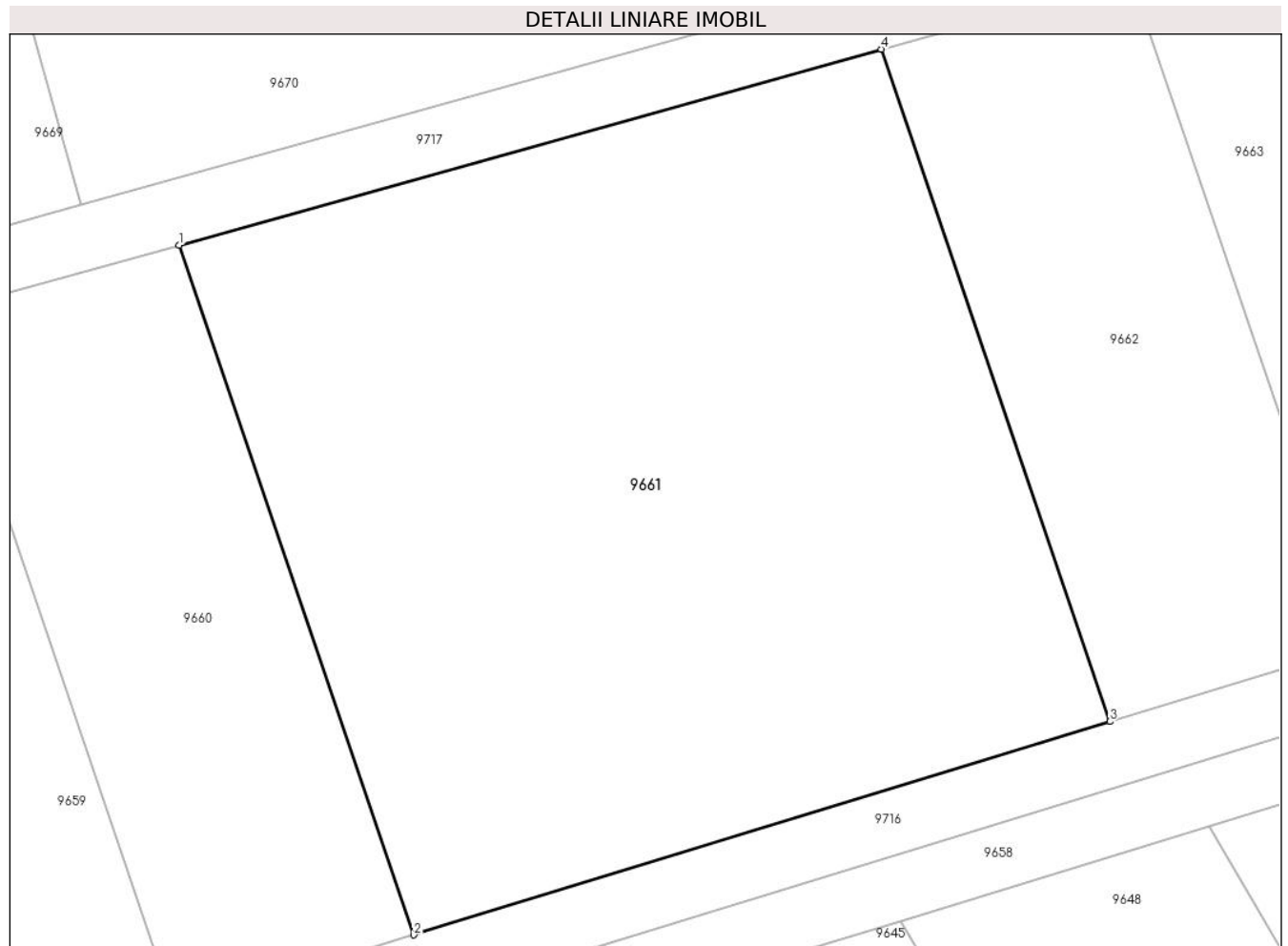
C. Partea III. SARCINI .

Inscrieri privind dezmembramintele dreptului de proprietate, drepturi reale de garanție și sarcini	Referințe
NU SUNT	

Teren

Nr cadastral	Suprafața (mp)*	Observații / Referințe
	2.000	

* Suprafața este determinată în planul de proiecție Stereo 70.



Date referitoare la teren

Crt	Categorie folosință	Intra vilan	Suprafața (mp)	Tarla	Parcelă	Nr. topo	Observații / Referințe
1	faneata	NU	2.000	47	1497/3	-	

Lungime Segmente

1) Valorile lungimilor segmentelor sunt obținute din proiecție în plan.

Punct început	X / Y	Punct sfârșit	X / Y	Lungime segment (** (m)
1	471.512,484 476.446,009	2	471.526,992 476.403,396	45.015
2	471.526,992 476.403,396	3	471.570,045 476.416,578	45.026
3	471.570,045 476.416,578	4	471.555,908 476.458,102	43.865
4	471.555,908 476.458,102	1	471.512,484 476.446,009	45.077

** Lungimile segmentelor sunt determinate în planul de proiecție Stereo 70 și sunt rotunjite la 1 milimetru.

***** Distanţa dintre puncte este formată din segmente cumulate ce sunt mai mici decât valoarea 1 milimetru.**

**DATE DESPRE IMOBILUL NR. 9662**

Oficiul de Cadastru și Publicitate Imobiliară SIBIU
Biroul de Cadastru și Publicitate Imobiliară Avrig

A. Partea I. Descrierea imobilului

TEREN Extravilan

Adresa: Jud. Sibiu

Nr. Crt	Nr cadastral Nr. topografic	Suprafața* (mp)	Observații / Referințe
A1		700	Sector cadastral:46 Teren neimprejmuit;

B. Partea II. Proprietari și acte

Inscrieri privitoare la dreptul de proprietate și alte drepturi reale	Referințe
/	
Act Notarial nr. 606, din 04/04/2017 emis de NP POPA CORNELIA (act de sistare indiviziune si partaj);	
B1	A1
Intabulare, drept de PROPRIETATE, dobandit prin Conventie, cota actuala 1/1 1) DOBRIN VASILE	

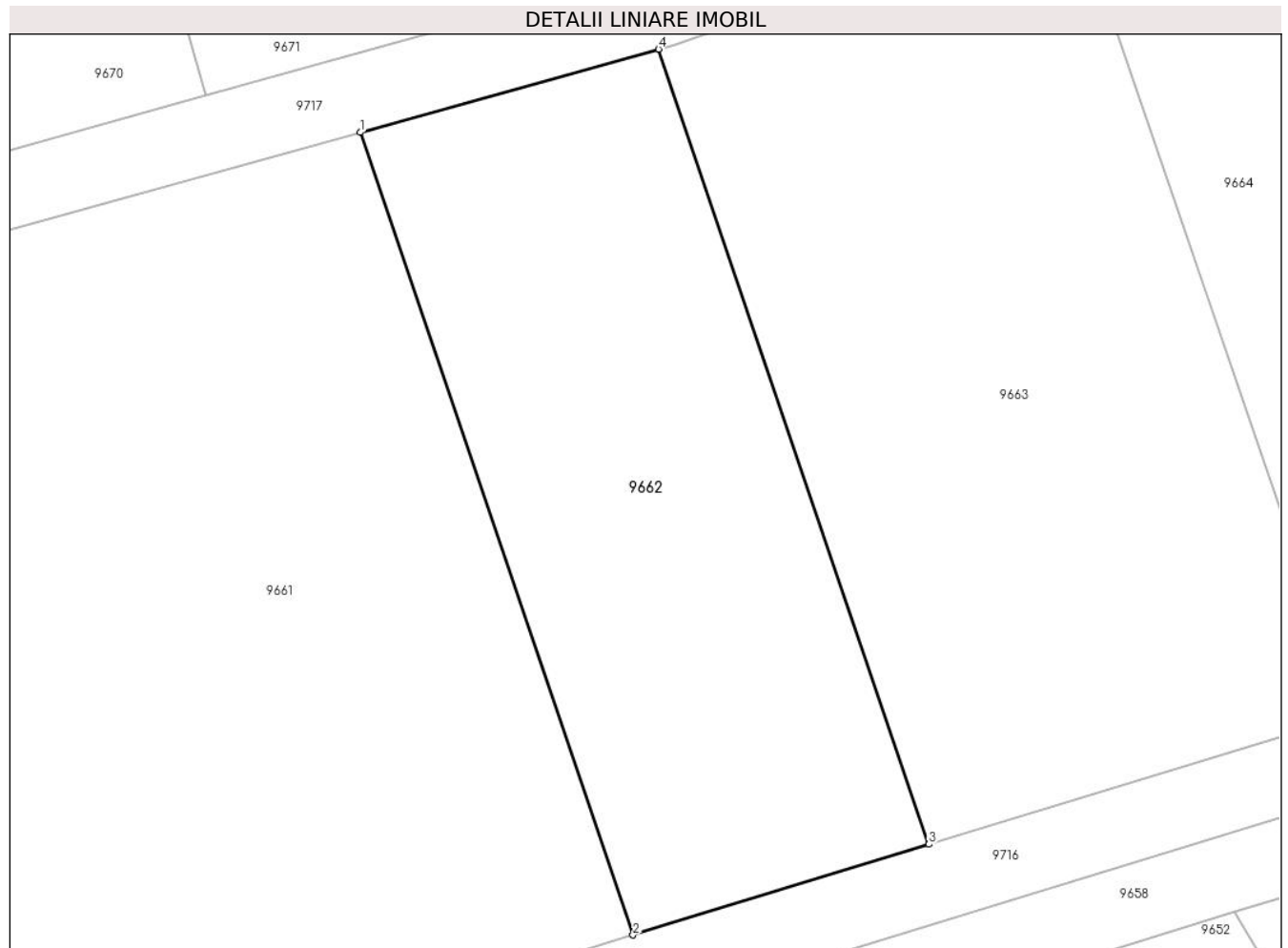
C. Partea III. SARCINI .

Inscrieri privind dezmembramintele dreptului de proprietate, drepturi reale de garanție și sarcini	Referințe
NU SUNT	

Teren

Nr cadastral	Suprafața (mp)*	Observații / Referințe
	700	

* Suprafața este determinată în planul de proiecție Stereo 70.



Date referitoare la teren

Crt	Categorie folosință	Intra vilan	Suprafața (mp)	Tarla	Parcelă	Nr. topo	Observații / Referințe
1	faneata	NU	700	47	1497/4	-	

Lungime Segmente

1) Valorile lungimilor segmentelor sunt obținute din proiecție în plan.

Punct început	X / Y	Punct sfârșit	X / Y	Lungime segment (** (m)
1	471.555,908 476.458,102	2	471.570,045 476.416,578	43.865
2	471.570,045 476.416,578	3	471.585,383 476.421,275	16.041
3	471.585,383 476.421,275	4	471.571,378 476.462,411	43.455
4	471.571,378 476.462,411	1	471.555,908 476.458,102	16.059

** Lungimile segmentelor sunt determinate în planul de proiecție Stereo 70 și sunt rotunjite la 1 milimetru.

***** Distanţa dintre puncte este formată din segmente cumulate ce sunt mai mici decât valoarea 1 milimetru.**

**DATE DESPRE IMOBILUL NR. 9663**

Oficiul de Cadastru și Publicitate Imobiliară SIBIU
Biroul de Cadastru și Publicitate Imobiliară Avrig

A. Partea I. Descrierea imobilului

TEREN Extravilan

Adresa: Jud. Sibiu

Nr. Crt	Nr cadastral Nr. topografic	Suprafața* (mp)	Observații / Referințe
A1		1.000	Sector cadastral:46 Teren neimprejmuit;

B. Partea II. Proprietari și acte

Inscrieri privitoare la dreptul de proprietate și alte drepturi reale		Referințe
/		
Act Administrativ nr. 1151/15, din 07/06/2002 emis de CJPSDPAT SIBIU (titlu de proprietate);		
B1	Intabulare, drept de PROPRIETATE, dobandit prin Reconstituire, cota actuala 1/1 1) BOGDAN VICTORIA	A1

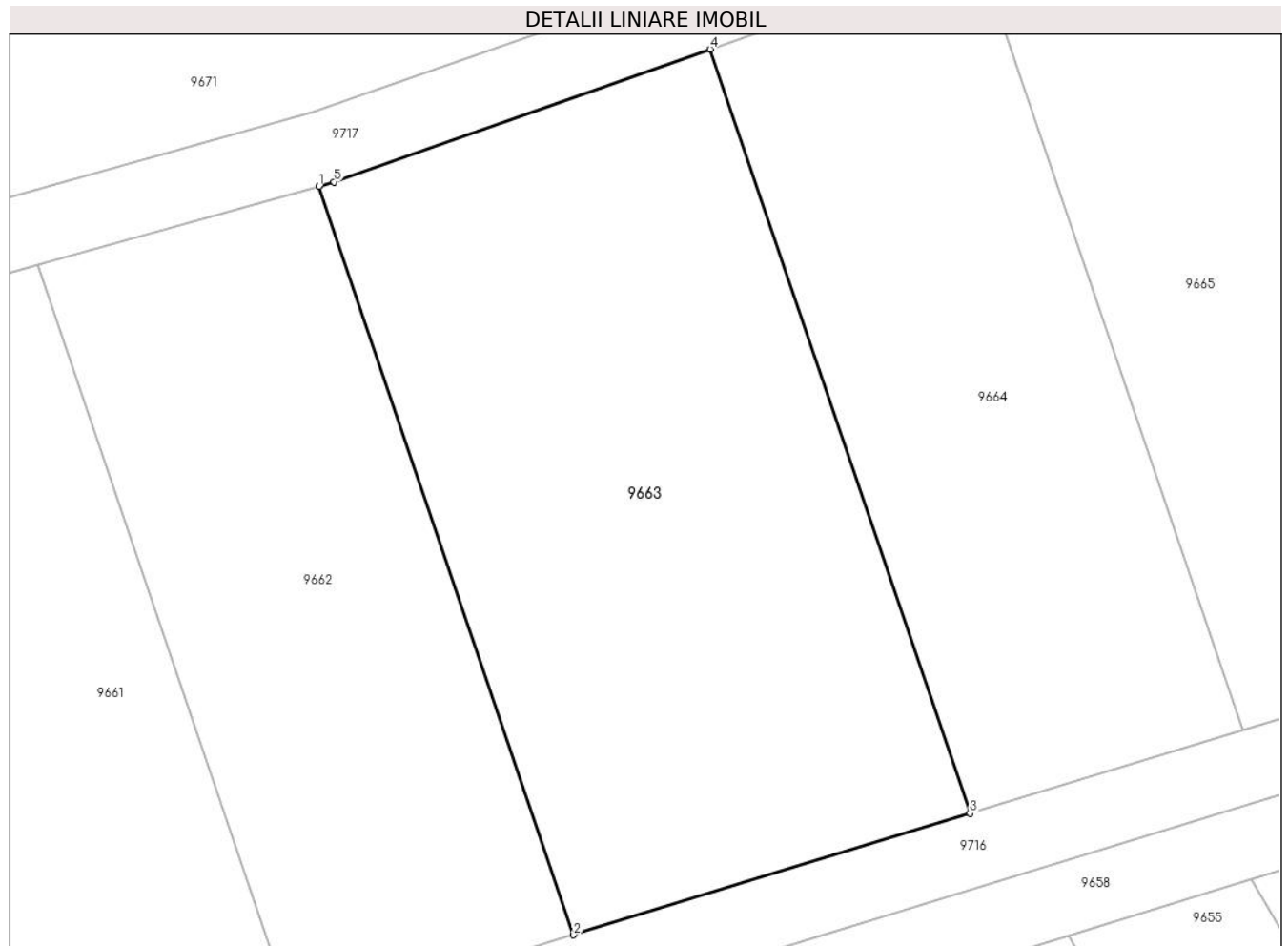
C. Partea III. SARCINI .

Inscrieri privind dezmembramintele dreptului de proprietate, drepturi reale de garanție și sarcini	Referințe
NU SUNT	

Teren

Nr cadastral	Suprafața (mp)*	Observații / Referințe
	1.000	

* Suprafața este determinată în planul de proiecție Stereo 70.



Date referitoare la teren

Crt	Categorie folosință	Intra vilan	Suprafața (mp)	Tarla	Parcelă	Nr. topo	Observații / Referințe
1	faneata	NU	1.000	47	1497/5	-	

Lungime Segmente

1) Valorile lungimilor segmentelor sunt obținute din proiecție în plan.

Punct început	X / Y	Punct sfârșit	X / Y	Lungime segment (** (m)
1	471.571,378 476.462,411	2	471.585,383 476.421,275	43.455
2	471.585,383 476.421,275	3	471.607,188 476.427,951	22.804
3	471.607,188 476.427,951	4	471.592,895 476.469,932	44.347
4	471.592,895 476.469,932	5	471.572,208 476.462,642	21.934
5	471.572,208 476.462,642	1	471.571,378 476.462,411	0.862

**** Lungimile segmentelor sunt determinate în planul de proiecție Stereo 70 și sunt rotunjite la 1 milimetru.**

***** Distanța dintre puncte este formată din segmente cumulate ce sunt mai mici decât valoarea 1 milimetru.**

**DATE DESPRE IMOBILUL NR. 9664**

Oficiul de Cadastru și Publicitate Imobiliară SIBIU
Biroul de Cadastru și Publicitate Imobiliară Avrig

A. Partea I. Descrierea imobilului

TEREN Extravilan

Adresa: Jud. Sibiu

Nr. Crt	Nr cadastral Nr. topografic	Suprafața* (mp)	Observații / Referințe
A1		700	Sector cadastral:46 Teren neimprejmuit;

B. Partea II. Proprietari și acte

Inscrieri privitoare la dreptul de proprietate și alte drepturi reale		Referințe
/		
Act Administrativ nr. 1023/15, din 19/07/2000 emis de CJPSDPAT SIBIU (titlu de proprietate);		
B1	Intabulare, drept de PROPRIETATE, dobandit prin Reconstituire, cota actuala 1/1 1) DOBRIN MARIA, lipsă CNP	A1
Act Administrativ nr. 6368, din 04/10/2023 emis de PRIMĂRIA COMUNEI ARPAȘU DE JOS (adeverinta);		
B2	Se notează posesia faptică asupra cotei de 1/1 în favoarea lui. 1) ROȘU DOINIȚA-FELICIA 2) CISMAȘ ROMULUS-LUCIAN	A1

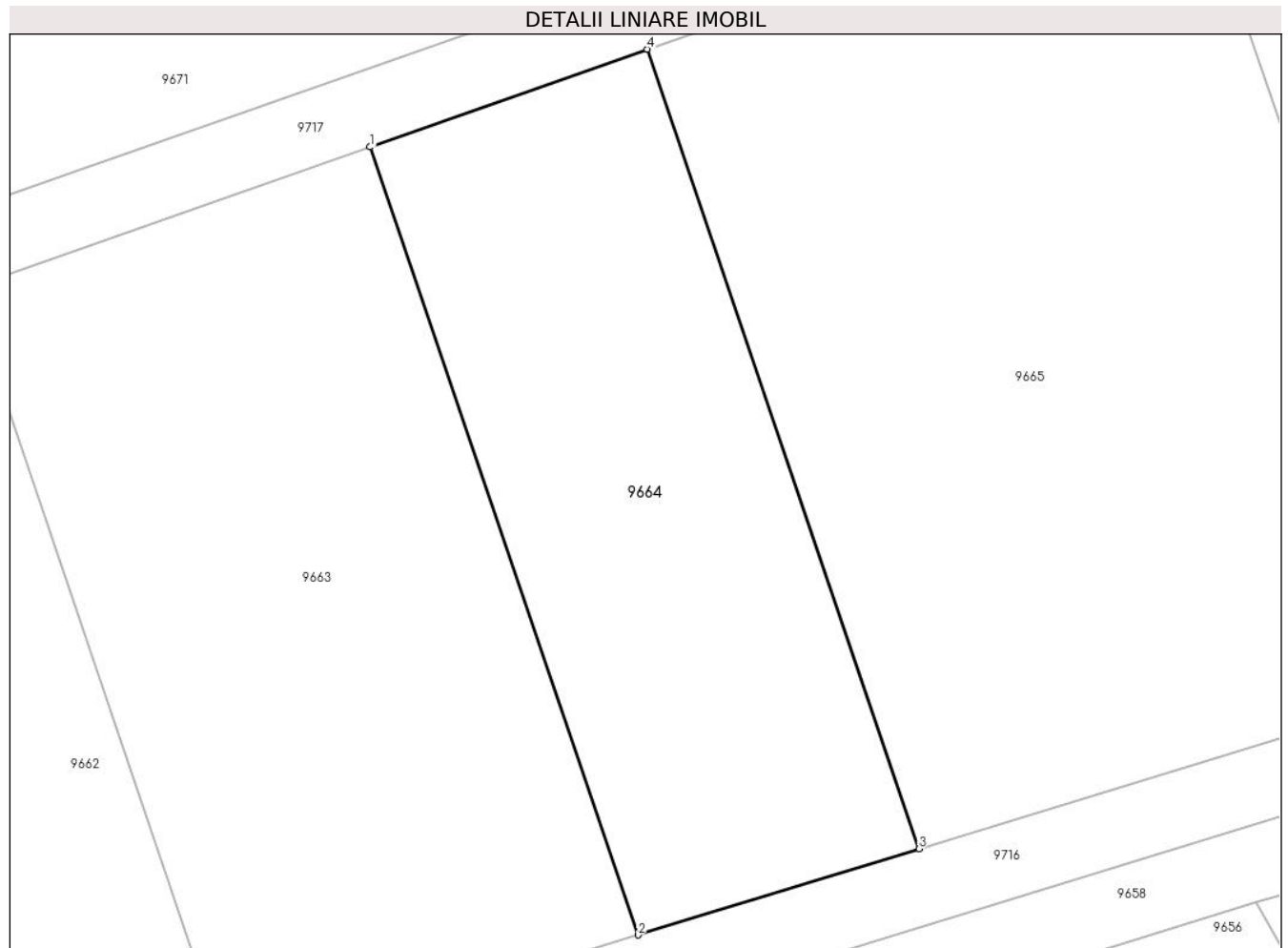
C. Partea III. SARCINI .

Inscrieri privind dezmembramintele dreptului de proprietate, drepturi reale de garanție și sarcini	Referințe
NU SUNT	

Teren

Nr cadastral	Suprafața (mp)*	Observații / Referințe
	700	

* Suprafața este determinată în planul de proiecție Stereo 70.



Date referitoare la teren

Crt	Categorie folosință	Intra vilan	Suprafața (mp)	Tarla	Parcelă	Nr. topo	Observații / Referințe
1	faneata	NU	700	47	1497/6	-	

Lungime Segmente

1) Valorile lungimilor segmentelor sunt obținute din proiecție în plan.

Punct început	X / Y	Punct sfârșit	X / Y	Lungime segment (** (m)
1	471.592,895 476.469,932	2	471.607,188 476.427,951	44.347
2	471.607,188 476.427,951	3	471.622,177 476.432,541	15.677
3	471.622,177 476.432,541	4	471.607,674 476.475,14	45.0
4	471.607,674 476.475,14	1	471.592,895 476.469,932	15.67

** Lungimile segmentelor sunt determinate în planul de proiecție Stereo 70 și sunt rotunjite la 1 milimetru.

***** Distanţa dintre puncte este formată din segmente cumulate ce sunt mai mici decât valoarea 1 milimetru.**

**DATE DESPRE IMOBILUL NR. 9665**

Oficiul de Cadastru și Publicitate Imobiliară SIBIU
Biroul de Cadastru și Publicitate Imobiliară Avrig

A. Partea I. Descrierea imobilului

TEREN Extravilan

Adresa: Jud. Sibiu

Nr. Crt	Nr cadastral Nr. topografic	Suprafața* (mp)	Observații / Referințe
A1		1.400	Sector cadastral:46 Teren neimprejmuit;

B. Partea II. Proprietari și acte

Inscrieri privitoare la dreptul de proprietate și alte drepturi reale		Referințe
/		
Act Administrativ nr. 1077/15, din 20/03/2001 emis de CJPSDPAT SIBIU (titlu de proprietate);		
B1	Intabulare, drept de PROPRIETATE, dobandit prin Reconstituire, cota actuala 1/1 1) BUCUR PAULA, lipsă CNP 2) BUCUR MIHAI, lipsă CNP 3) BUCUR GABRIEL, lipsă CNP 4) BUCUR MARIAN, lipsă CNP 5) GAVRILĂ MARIANA, lipsă CNP 6) BUCUR GHEORGHE, lipsă CNP	A1

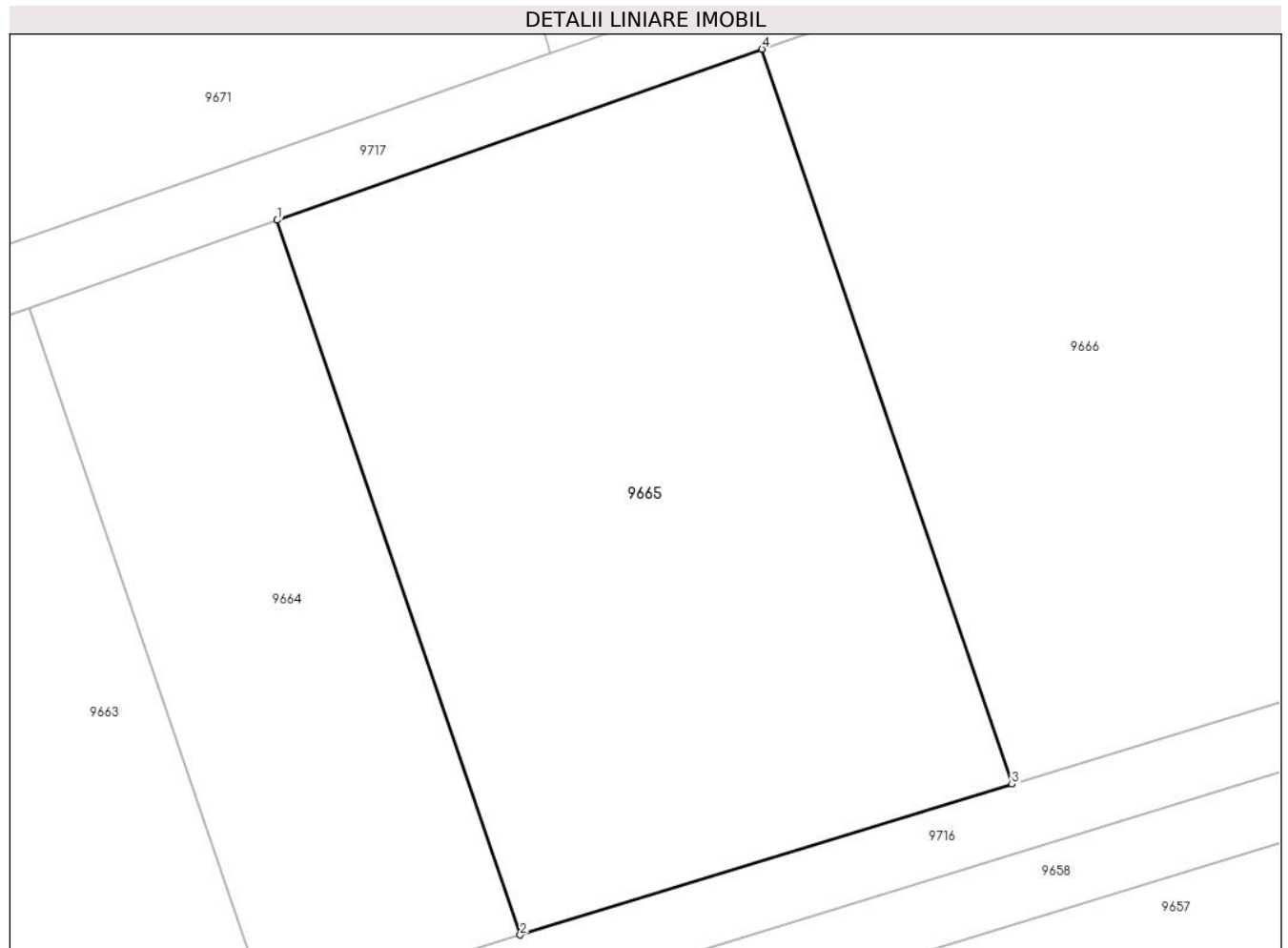
C. Partea III. SARCINI .

Inscrieri privind dezmembramintele dreptului de proprietate, drepturi reale de garanție și sarcini	Referințe
NU SUNT	

Teren

Nr cadastral	Suprafața (mp)*	Observații / Referințe
	1.400	

* Suprafața este determinată în planul de proiecție Stereo 70.



Date referitoare la teren

Crt	Categorie folosință	Intra vilan	Suprafața (mp)	Tarla	Parcelă	Nr. topo	Observații / Referințe
1	faneata	NU	1.400	47	1497/7	-	

Lungime Segmente

1) Valorile lungimilor segmentelor sunt obținute din proiecție în plan.

Punct început	X / Y	Punct sfârșit	X / Y	Lungime segment (** (m)
1	471.607,674 476.475,14	2	471.622,177 476.432,541	45.0
2	471.622,177 476.432,541	3	471.651,522 476.441,526	30.69
3	471.651,522 476.441,526	4	471.636,607 476.485,336	46.279
4	471.636,607 476.485,336	1	471.607,674 476.475,14	30.677

** Lungimile segmentelor sunt determinate în planul de proiecție Stereo 70 și sunt rotunjite la 1 milimetru.

***** Distanţa dintre puncte este formată din segmente cumulate ce sunt mai mici decât valoarea 1 milimetru.**

**DATE DESPRE IMOBILUL NR. 9666**

Oficiul de Cadastru și Publicitate Imobiliară SIBIU
Biroul de Cadastru și Publicitate Imobiliară Avrig

A. Partea I. Descrierea imobilului

TEREN Extravilan

Adresa: Jud. Sibiu

Nr. Crt	Nr cadastral Nr. topografic	Suprafața* (mp)	Observații / Referințe
A1		1.400	Sector cadastral:46 Teren neimpregmuit;

B. Partea II. Proprietari și acte

Inscrieri privitoare la dreptul de proprietate și alte drepturi reale		Referințe
/		
Act Notarial nr. 447, din 05/04/2019 emis de NP SALOMIE IOAN CRISTIAN (act de partaj);		
B1	Intabulare, drept de PROPRIETATE, dobândit prin Conventie, cota actuala 1/1 1) BOERIU MARIUS-VASILE	A1
Act Administrativ nr. 6371, din 04/10/2023 emis de PRIMĂRIA COMUNEI ARPAȘU DE JOS (adeverinta);		
B2	Se notează posesia faptică asupra cotei de 1/1 în favoarea lui. 1) VASU VASILE-IOAN 2) VASU ANCA-MARIA	A1

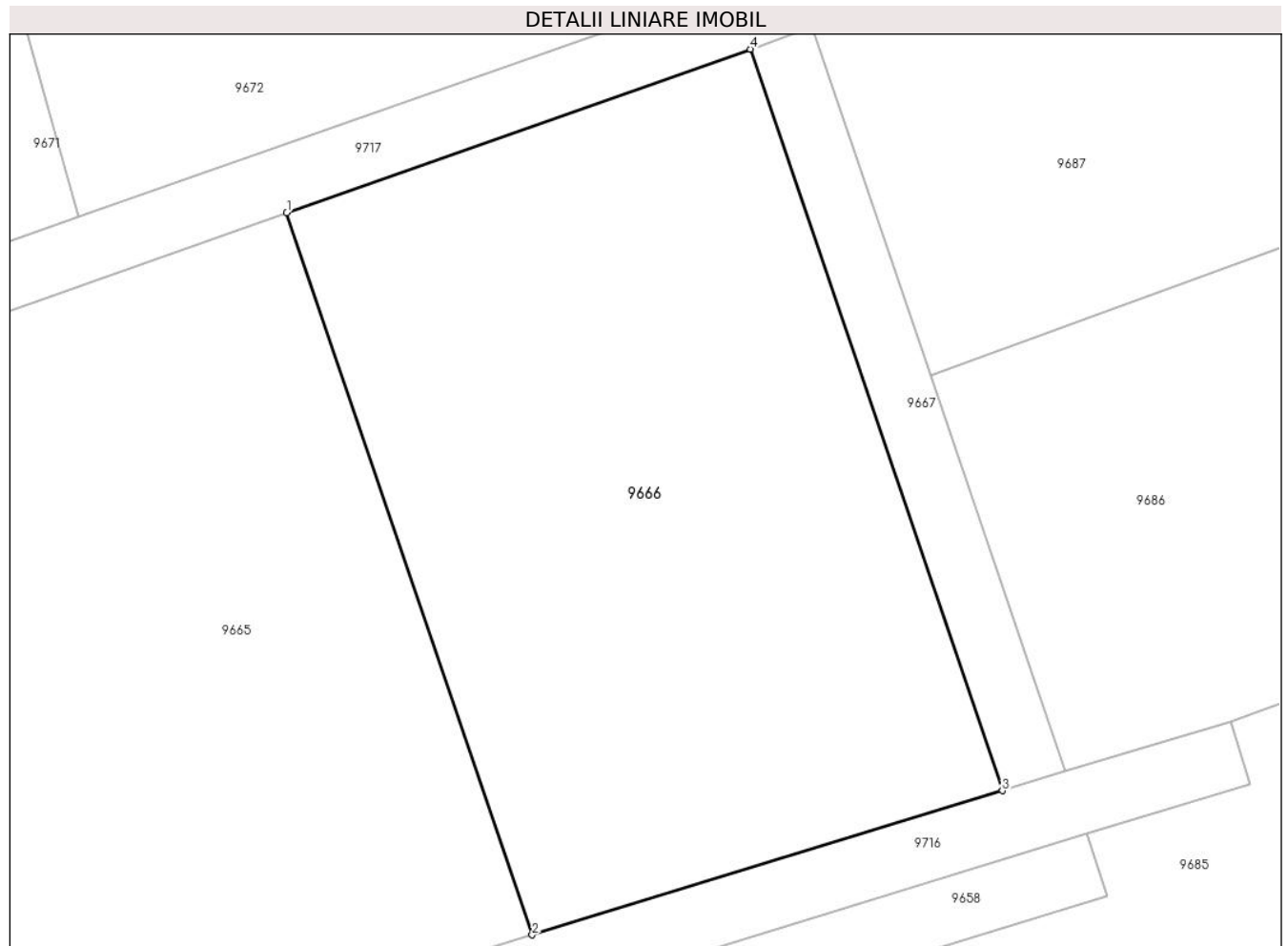
C. Partea III. SARCINI .

Inscrieri privind dezmembramintele dreptului de proprietate, drepturi reale de garanție și sarcini	Referințe
NU SUNT	

Teren

Nr cadastral	Suprafața (mp)*	Observații / Referințe
	1.400	

* Suprafața este determinată în planul de proiecție Stereo 70.



Date referitoare la teren

Crt	Categorie folosință	Intra vilan	Suprafața (mp)	Tarla	Parcelă	Nr. topo	Observații / Referințe
1	faneata	NU	1.400	47	1497/8	-	

Lungime Segmente

1) Valorile lungimilor segmentelor sunt obținute din proiecție în plan.

Punct început	X / Y	Punct sfârșit	X / Y	Lungime segment (** (m)
1	471.636,607 476.485,336	2	471.651,522 476.441,526	46.279
2	471.651,522 476.441,526	3	471.680,078 476.450,27	29.864
3	471.680,078 476.450,27	4	471.664,761 476.495,258	47.524
4	471.664,761 476.495,258	1	471.636,607 476.485,336	29.851

** Lungimile segmentelor sunt determinate în planul de proiecție Stereo 70 și sunt rotunjite la 1 milimetru.

***** Distanţa dintre puncte este formată din segmente cumulate ce sunt mai mici decât valoarea 1 milimetru.**

**DATE DESPRE IMOBILUL NR. 9667**

Oficiul de Cadastru și Publicitate Imobiliară SIBIU
Biroul de Cadastru și Publicitate Imobiliară Avrig

A. Partea I. Descrierea imobilului

TEREN Extravilan

Adresa: Jud. Sibiu

Nr. Crt	Nr cadastral Nr. topografic	Suprafața* (mp)	Observații / Referințe
A1		190	Sector cadastral:46 Teren neimprejmuit;

B. Partea II. Proprietari și acte

Inscrieri privitoare la dreptul de proprietate și alte drepturi reale		Referințe
/		
Act Normativ nr. 7, din 13/03/1996 emis de Parlamentul României (art. 13 alin 15);		
B1	Inscrierea provizorie, drept de PROPRIETATE, dobandit prin Lege, cota actuala 1/1	A1
1) COMUNA ARPAȘU DE JOS, CIF:4270708, Proprietar Neidentificat		

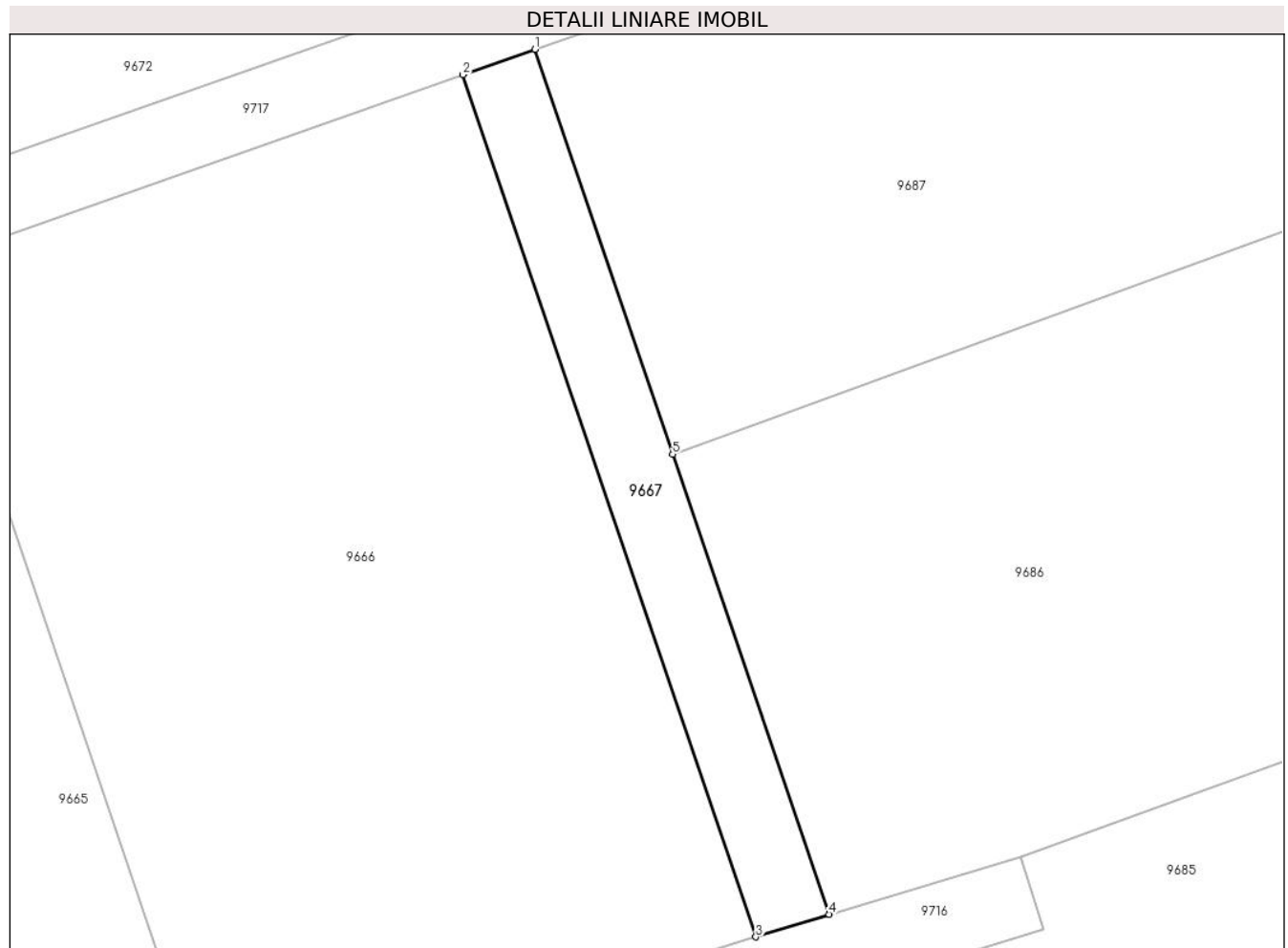
C. Partea III. SARCINI .

Inscrieri privind dezmembramintele dreptului de proprietate, drepturi reale de garanție și sarcini	Referințe
NU SUNT	

Teren

Nr cadastral	Suprafața (mp)*	Observații / Referințe
	190	

* Suprafața este determinată în planul de proiecție Stereo 70.



Date referitoare la teren

Crt	Categorie folosință	Intra vilan	Suprafața (mp)	Tarla	Parcelă	Nr. topo	Observații / Referințe
1	drum	NU	190	47	1497/9	-	

Lungime Segmente

1) Valorile lungimilor segmentelor sunt obținute din proiecție în plan.

Punct început	X / Y	Punct sfârșit	X / Y	Lungime segment (** (m)
1	471.668,534 476.496,588	2	471.664,761 476.495,258	4.0
2	471.664,761 476.495,258	3	471.680,078 476.450,27	47.524
3	471.680,078 476.450,27	4	471.683,904 476.451,442	4.002
4	471.683,904 476.451,442	5	471.675,727 476.475,459	25.372
5	471.675,727 476.475,459	1	471.668,534 476.496,588	22.319

**** Lungimile segmentelor sunt determinate în planul de proiecție Stereo 70 și sunt rotunjite la 1 milimetru.**

***** Distanța dintre puncte este formată din segmente cumulate ce sunt mai mici decât valoarea 1 milimetru.**

**DATE DESPRE IMOBILUL NR. 9668**

Oficiul de Cadastru și Publicitate Imobiliară SIBIU
Biroul de Cadastru și Publicitate Imobiliară Avrig

A. Partea I. Descrierea imobilului

TEREN Extravilan

Adresa: Jud. Sibiu

Nr. Crt	Nr cadastral Nr. topografic	Suprafața* (mp)	Observații / Referințe
A1		1.000	Sector cadastral:46 Teren neimprejmit;

B. Partea II. Proprietari și acte

Inscrieri privitoare la dreptul de proprietate și alte drepturi reale		Referințe
/		
Act Notarial nr. 23, din 13/07/2016 emis de NP FICARD CATALINA-NICOLETA (certificat de mostenitor);		
B1	Intabulare, drept de PROPRIETATE, dobandit prin Succesiune, cota actuala 2/8 1) VASU MARIOARA	A1
B2	Intabulare, drept de PROPRIETATE, dobandit prin Succesiune, cota actuala 3/8 1) PASCARIU GEORGETA-MARIOARA	A1
B3	Intabulare, drept de PROPRIETATE, dobandit prin Succesiune, cota actuala 3/8 1) MLADIN ANDREEA-LIDIA	A1

C. Partea III. SARCINI .

Inscrieri privind dezmembramintele dreptului de proprietate, drepturi reale de garanție și sarcini	Referințe
NU SUNT	

Teren

Nr cadastral	Suprafața (mp)*	Observații / Referințe
	1.000	

* Suprafața este determinată în planul de proiecție Stereo 70.



Date referitoare la teren

Crt	Categorie folosință	Intra vilan	Suprafața (mp)	Tarla	Parcelă	Nr. topo	Observații / Referințe
1	faneata	NU	1.000	47	1500/1	-	

Lungime Segmente

1) Valorile lungimilor segmentelor sunt obținute din proiecție în plan.

Punct început	X / Y	Punct sfârșit	X / Y	Lungime segment (** (m)
1	471.450,743 476.485,698	2	471.462,098 476.460,637	27.514
2	471.462,098 476.460,637	3	471.473,354 476.439,983	23.521
3	471.473,354 476.439,983	4	471.473,775 476.439,381	0.735
4	471.473,775 476.439,381	5	471.487,51 476.443,206	14.257
5	471.487,51 476.443,206	6	471.473,855 476.492,239	50.899

Punct început	X / Y	Punct sfârşit	X / Y	Lungime segment (** (m)
6	471.473,855 476.492,239	1	471.450,743 476.485,698	24.019

** Lungimile segmentelor sunt determinate în planul de proiecţie Stereo 70 şi sunt rotunjite la 1 milimetru.

*** Distanţa dintre puncte este formată din segmente cumulate ce sunt mai mici decât valoarea 1 milimetru.

**DATE DESPRE IMOBILUL NR. 9669**

Oficiul de Cadastru și Publicitate Imobiliară SIBIU
Biroul de Cadastru și Publicitate Imobiliară Avrig

A. Partea I. Descrierea imobilului

TEREN Extravilan

Adresa: Jud. Sibiu

Nr. Crt	Nr cadastral Nr. topografic	Suprafața* (mp)	Observații / Referințe
A1		1.000	Sector cadastral:46 Teren neimprejmuit;

B. Partea II. Proprietari și acte

Inscrieri privitoare la dreptul de proprietate și alte drepturi reale	Referințe
/	
Act Administrativ nr. 782/15, din 19/01/1999 emis de CJPSDPAT SIBIU (titlu de proprietate);	
B1	A1
Intabulare, drept de PROPRIETATE, dobandit prin Reconstituire, cota actuala 1/1 1) PAVEL MARIA, lipsă CNP	

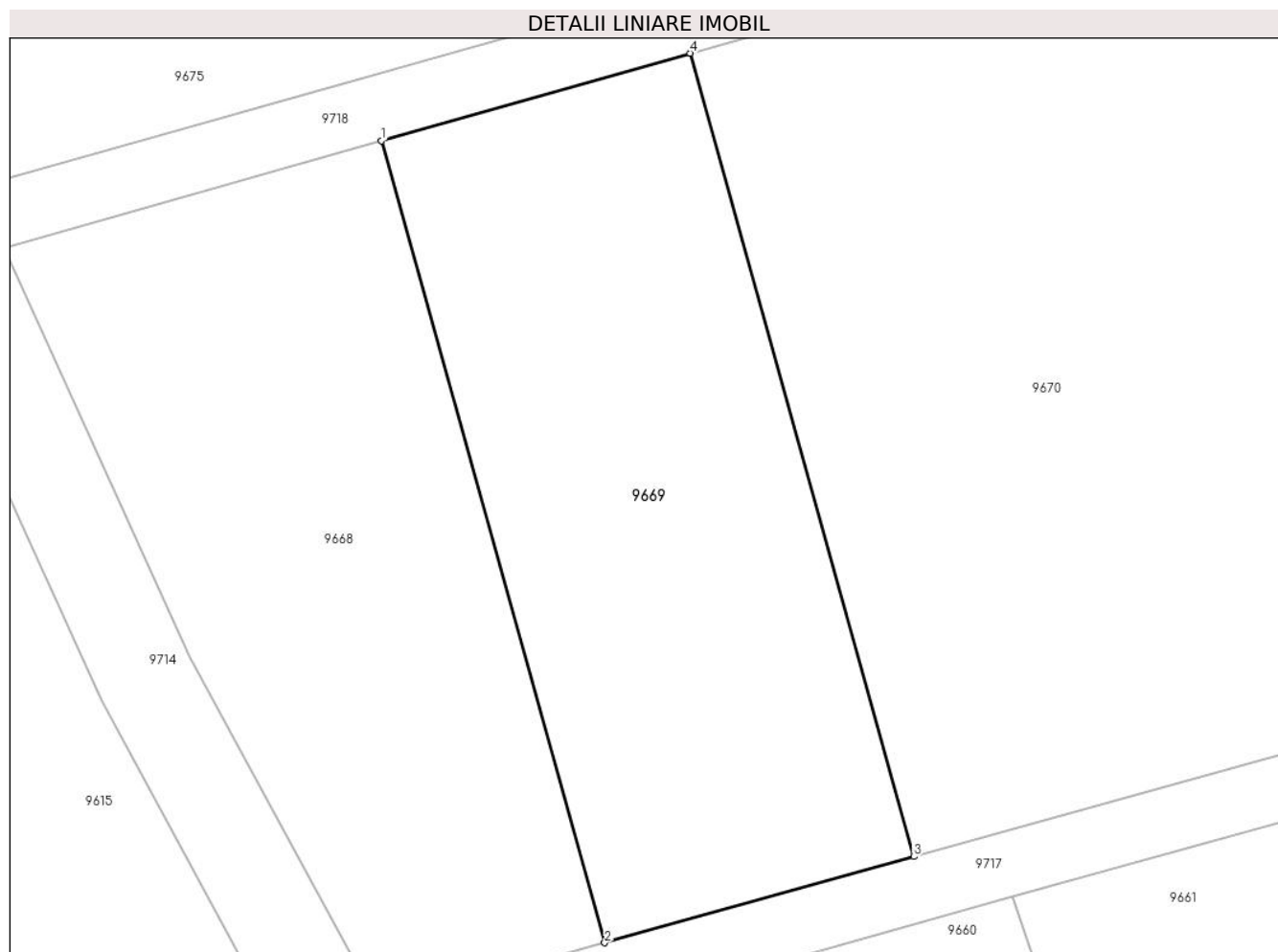
C. Partea III. SARCINI .

Inscrieri privind dezmembramintele dreptului de proprietate, drepturi reale de garanție și sarcini	Referințe
NU SUNT	

Teren

Nr cadastral	Suprafața (mp)*	Observații / Referințe
	1.000	

* Suprafața este determinată în planul de proiecție Stereo 70.



Date referitoare la teren

Crt	Categorie folosință	Intra vilan	Suprafața (mp)	Tarla	Parcelă	Nr. topo	Observații / Referințe
1	faneata	NU	1.000	47	1500/2	-	

Lungime Segmente

1) Valorile lungimilor segmentelor sunt obținute din proiecție în plan.

Punct început	X / Y	Punct sfârșit	X / Y	Lungime segment (** (m)
1	471.473,855 476.492,239	2	471.487,51 476.443,206	50.899
2	471.487,51 476.443,206	3	471.506,421 476.448,473	19.631
3	471.506,421 476.448,473	4	471.492,744 476.497,585	50.981
4	471.492,744 476.497,585	1	471.473,855 476.492,239	19.631

** Lungimile segmentelor sunt determinate în planul de proiecție Stereo 70 și sunt rotunjite la 1 milimetru.

***** Distanţa dintre puncte este formată din segmente cumulate ce sunt mai mici decât valoarea 1 milimetru.**

**DATE DESPRE IMOBILUL NR. 9670**

Oficiul de Cadastru și Publicitate Imobiliară SIBIU
Biroul de Cadastru și Publicitate Imobiliară Avrig

A. Partea I. Descrierea imobilului

TEREN Extravilan

Adresa: Jud. Sibiu

Nr. Crt	Nr cadastral Nr. topografic	Suprafața* (mp)	Observații / Referințe
A1		2.200	Sector cadastral:46 Teren neimpregmuit;

B. Partea II. Proprietari și acte

Inscrieri privitoare la dreptul de proprietate și alte drepturi reale	Referințe
/	
Act Notarial nr. 541, din 26/05/2011 emis de NP FILIPÁNITS ALPÁR (contract de vanzare-cumparare);	
B1	Intabulare, drept de PROPRIETATE, dobandit prin Conventie, cota actuala 1/1 1) SC SOBIS SOLUTIONS SRL, CIF:12018818
Act Administrativ nr. 6372, din 04/10/2023 emis de PRIMĂRIA COMUNEI ARPAȘU DE JOS (adeverinta);	
B2	Se notează posesia faptică asupra cotei de 1/1 în favoarea lui. 1) ROȘU DOINIȚA-FELICIA 2) CISMAȘ ROMULUS-LUCIAN

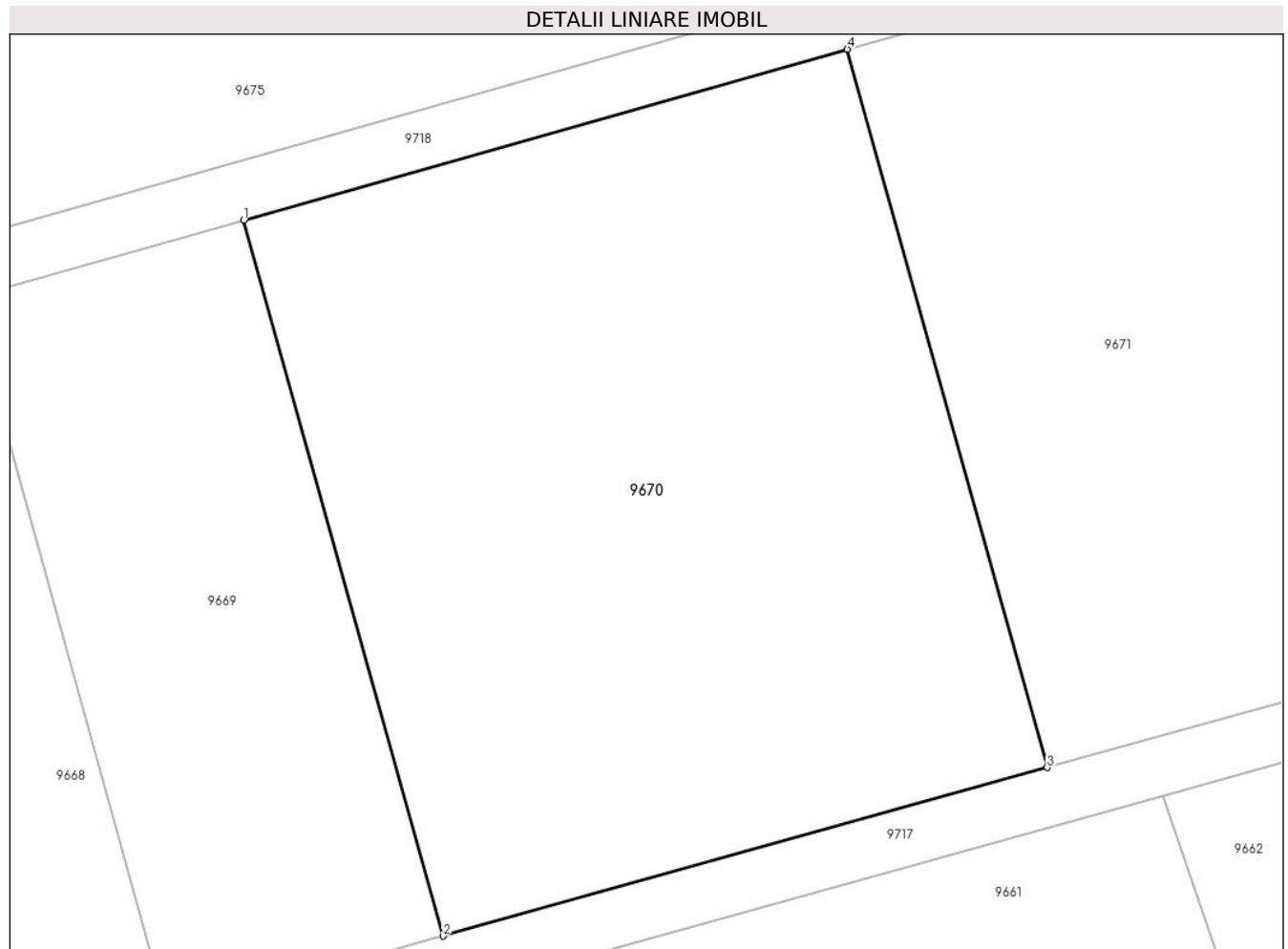
C. Partea III. SARCINI .

Inscrieri privind dezmembramintele dreptului de proprietate, drepturi reale de garanție și sarcini	Referințe
NU SUNT	

Teren

Nr cadastral	Suprafața (mp)*	Observații / Referințe
	2.200	

* Suprafața este determinată în planul de proiecție Stereo 70.



Date referitoare la teren

Crt	Categorie folosință	Intra vilan	Suprafața (mp)	Tarla	Parcelă	Nr. topo	Observații / Referințe
1	faneata	NU	2.200	47	1500/3	-	

Lungime Segmente

1) Valorile lungimilor segmentelor sunt obținute din proiecție în plan.

Punct început	X / Y	Punct sfârșit	X / Y	Lungime segment (** (m)
1	471.492,744 476.497,585	2	471.506,421 476.448,473	50.981
2	471.506,421 476.448,473	3	471.547,919 476.460,03	43.077
3	471.547,919 476.460,03	4	471.534,193 476.509,317	51.162
4	471.534,193 476.509,317	1	471.492,744 476.497,585	43.077

** Lungimile segmentelor sunt determinate în planul de proiecție Stereo 70 și sunt rotunjite la 1 milimetru.

***** Distanţa dintre puncte este formată din segmente cumulate ce sunt mai mici decât valoarea 1 milimetru.**

**DATE DESPRE IMOBILUL NR. 9671**

Oficiul de Cadastru și Publicitate Imobiliară SIBIU
Biroul de Cadastru și Publicitate Imobiliară Avrig

A. Partea I. Descrierea imobilului

TEREN Extravilan

Adresa: Jud. Sibiu

Nr. Crt	Nr cadastral Nr. topografic	Suprafața* (mp)	Observații / Referințe
A1		4.000	Sector cadastral:46 Teren neimprejmuit;

B. Partea II. Proprietari și acte

Inscrieri privitoare la dreptul de proprietate și alte drepturi reale	Referințe
/	
Act Administrativ nr. 754/15, din 06/01/1999 emis de CJPSDPAT SIBIU (titlu de proprietate);	
B1	A1
Intabulare, drept de PROPRIETATE, dobandit prin Reconstituire, cota actuala 1/1	
1) POP ZORITA, lipsă CNP	
2) MORARIU FLORIN GHEORGHE, lipsă CNP	

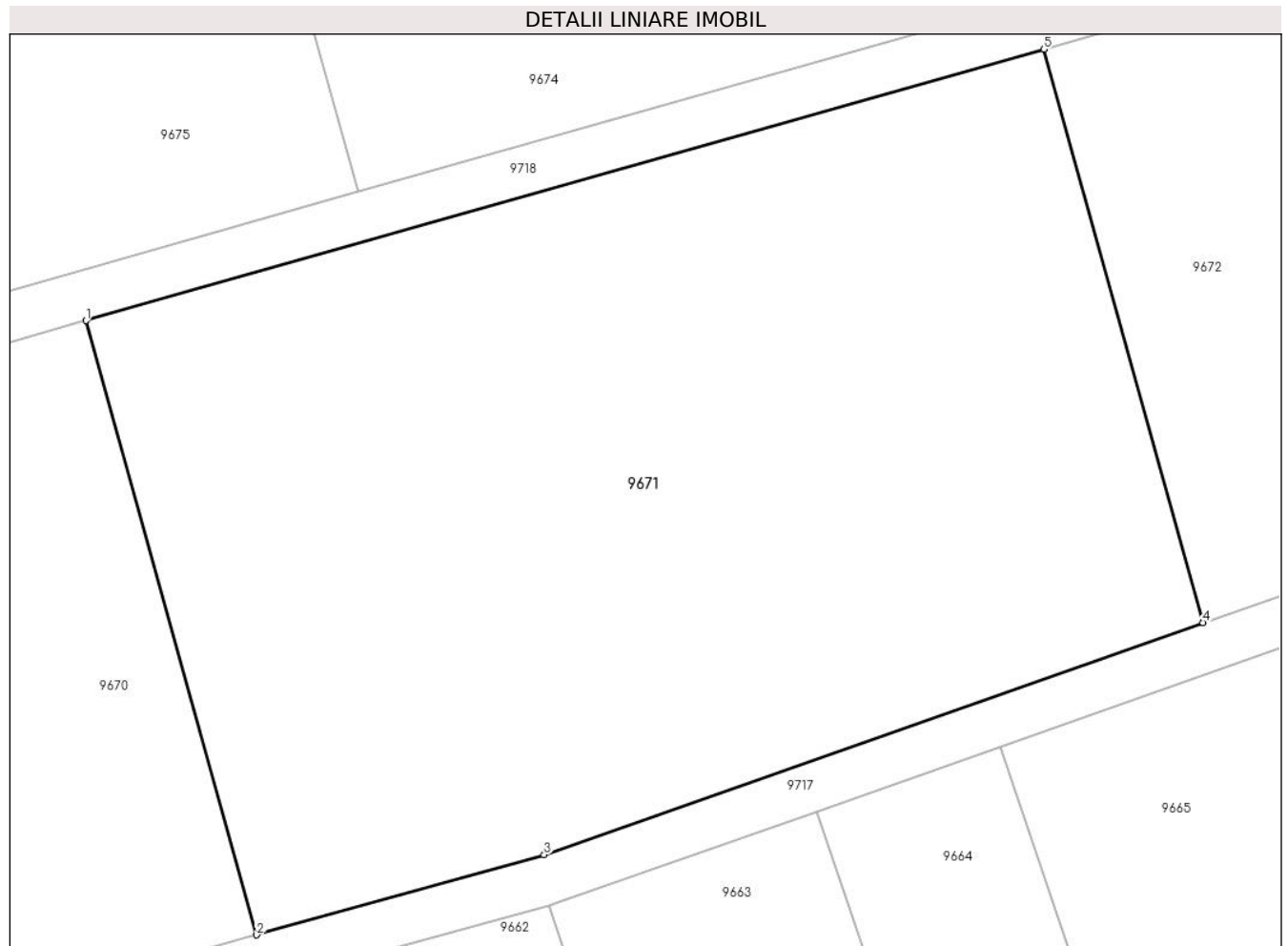
C. Partea III. SARCINI .

Inscrieri privind dezmembramintele dreptului de proprietate, drepturi reale de garanție și sarcini	Referințe
NU SUNT	

Teren

Nr cadastral	Suprafața (mp)*	Observații / Referințe
	4.000	

* Suprafața este determinată în planul de proiecție Stereo 70.



Date referitoare la teren

Crt	Categorie folosință	Intravilan	Suprafața (mp)	Tarla	Parcelă	Nr. topo	Observații / Referințe
1	faneata	NU	4.000	47	1500/4	-	

Lungime Segmente

1) Valorile lungimilor segmentelor sunt obținute din proiecție în plan.

Punct început	X / Y	Punct sfârșit	X / Y	Lungime segment (** (m)
1	471.534,193 476.509,317	2	471.547,919 476.460,03	51.162
2	471.547,919 476.460,03	3	471.571,005 476.466,459	23.965
3	471.571,005 476.466,459	4	471.623,95 476.485,087	56.127
4	471.623,95 476.485,087	5	471.611,138 476.531,094	47.758
5	471.611,138 476.531,094	1	471.534,193 476.509,317	79.968

**** Lungimile segmentelor sunt determinate în planul de proiecție Stereo 70 și sunt rotunjite la 1 milimetru.**

***** Distanța dintre puncte este formată din segmente cumulate ce sunt mai mici decât valoarea 1 milimetru.**

**DATE DESPRE IMOBILUL NR. 9672**

Oficiul de Cadastru și Publicitate Imobiliară SIBIU
Biroul de Cadastru și Publicitate Imobiliară Avrig

A. Partea I. Descrierea imobilului

TEREN Extravilan

Adresa: Jud. Sibiu

Nr. Crt	Nr cadastral Nr. topografic	Suprafața* (mp)	Observații / Referințe
A1		2.000	Sector cadastral:46 Teren neimprejmuit;

B. Partea II. Proprietari și acte

Inscrieri privitoare la dreptul de proprietate și alte drepturi reale	Referințe
/	
Act Administrativ nr. 837/15, din 15/06/1999 emis de CJPSDPAT SIBIU (titlu de proprietate);	
B1	A1
Intabulare, drept de PROPRIETATE, dobandit prin Reconstituire, cota actuala 1/1 1) VASU LIVIU, lipsă CNP	

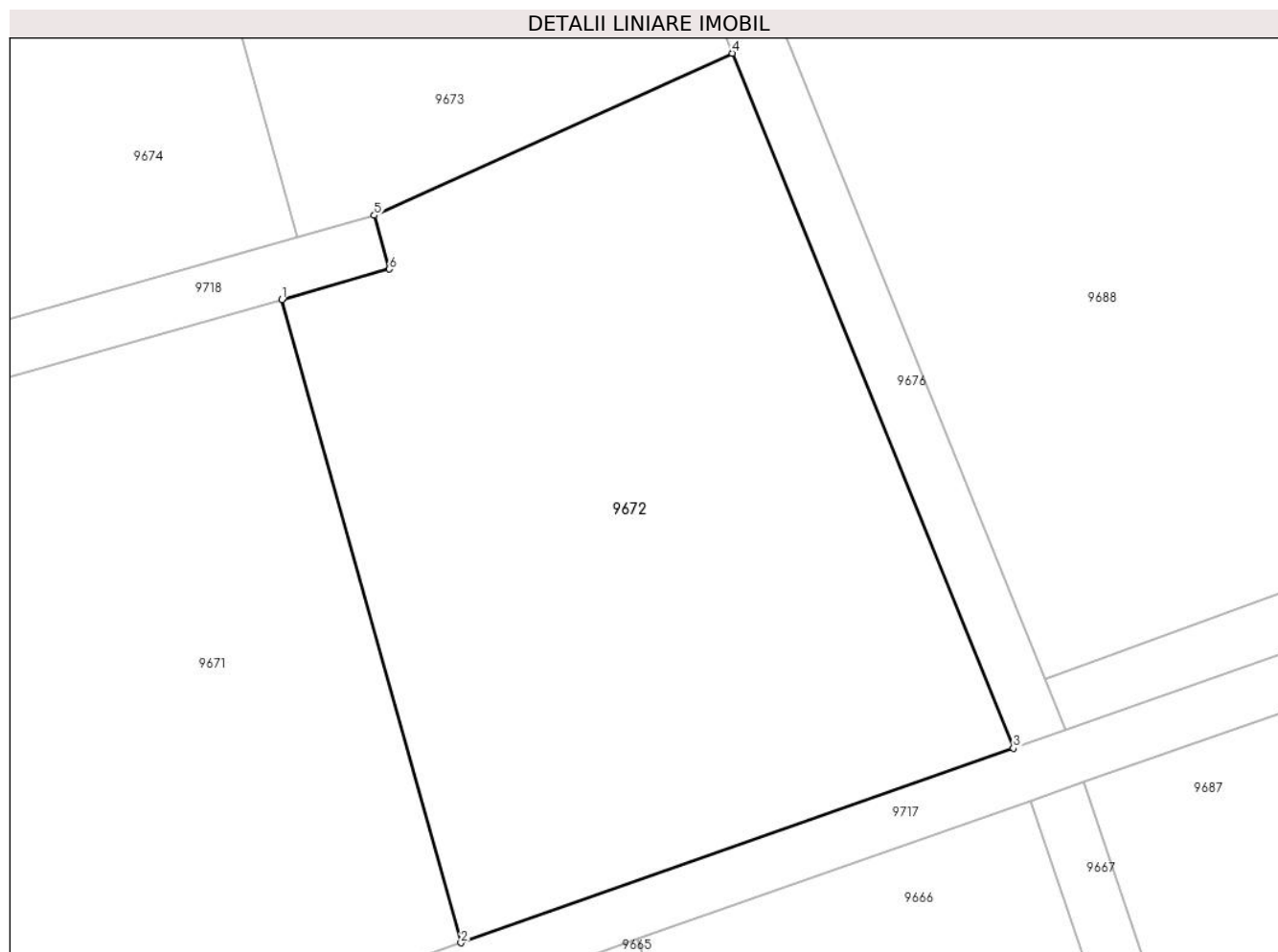
C. Partea III. SARCINI .

Inscrieri privind dezmembramintele dreptului de proprietate, drepturi reale de garanție și sarcini	Referințe
NU SUNT	

Teren

Nr cadastral	Suprafața (mp)*	Observații / Referințe
	2.000	

* Suprafața este determinată în planul de proiecție Stereo 70.



Date referitoare la teren

Crt	Categorie folosință	Intra vilan	Suprafața (mp)	Tarla	Parcelă	Nr. topo	Observații / Referințe
1	faneata	NU	2.000	47	1500/5	-	

Lungime Segmente

1) Valorile lungimilor segmentelor sunt obținute din proiecție în plan.

Punct început	X / Y	Punct sfârșit	X / Y	Lungime segment (** (m)
1	471.611,138 476.531,094	2	471.623,95 476.485,087	47.758
2	471.623,95 476.485,087	3	471.663,488 476.498,998	41.913
3	471.663,488 476.498,998	4	471.643,362 476.548,713	53.634
4	471.643,362 476.548,713	5	471.617,739 476.537,12	28.124
5	471.617,739 476.537,12	6	471.618,83 476.533,272	4.0

Punct început	X / Y	Punct sfârșit	X / Y	Lungime segment (** (m)
6	471.618,83 476.533,272	1	471.611,138 476.531,094	7.995

** Lungimile segmentelor sunt determinate în planul de proiecție Stereo 70 și sunt rotunjite la 1 milimetru.

*** Distanța dintre puncte este formată din segmente cumulate ce sunt mai mici decât valoarea 1 milimetru.

**DATE DESPRE IMOBILUL NR. 9673**

Oficiul de Cadastru și Publicitate Imobiliară SIBIU
Biroul de Cadastru și Publicitate Imobiliară Avrig

A. Partea I. Descrierea imobilului

TEREN Extravilan

Adresa: Jud. Sibiu

Nr. Crt	Nr cadastral Nr. topografic	Suprafața* (mp)	Observații / Referințe
A1		1.400	Sector cadastral:46 Teren neimpregmuit;

B. Partea II. Proprietari și acte

Inscrieri privitoare la dreptul de proprietate și alte drepturi reale	Referințe
/	
Act Notarial nr. 655, din 05/04/2011 emis de NP POPA CORNELIA (contract de vanzare-cumparare);	
B1	A1
Intabulare, drept de PROPRIETATE, dobandit prin Conventie, cota actuala 1/1 1) SC SOBIS SOLUTIONS SRL, CIF:12018818	
Act Administrativ nr. 6373, din 04/10/2023 emis de PRIMĂRIA COMUNEI ARPAȘU DE JOS (adeverinta);	
B2	A1
Se notează posesia faptică asupra cotei de 1/1 în favoarea lui. 1) ROȘU DOINIȚA-FELICIA 2) CISMAȘ ROMULUS-LUCIAN	

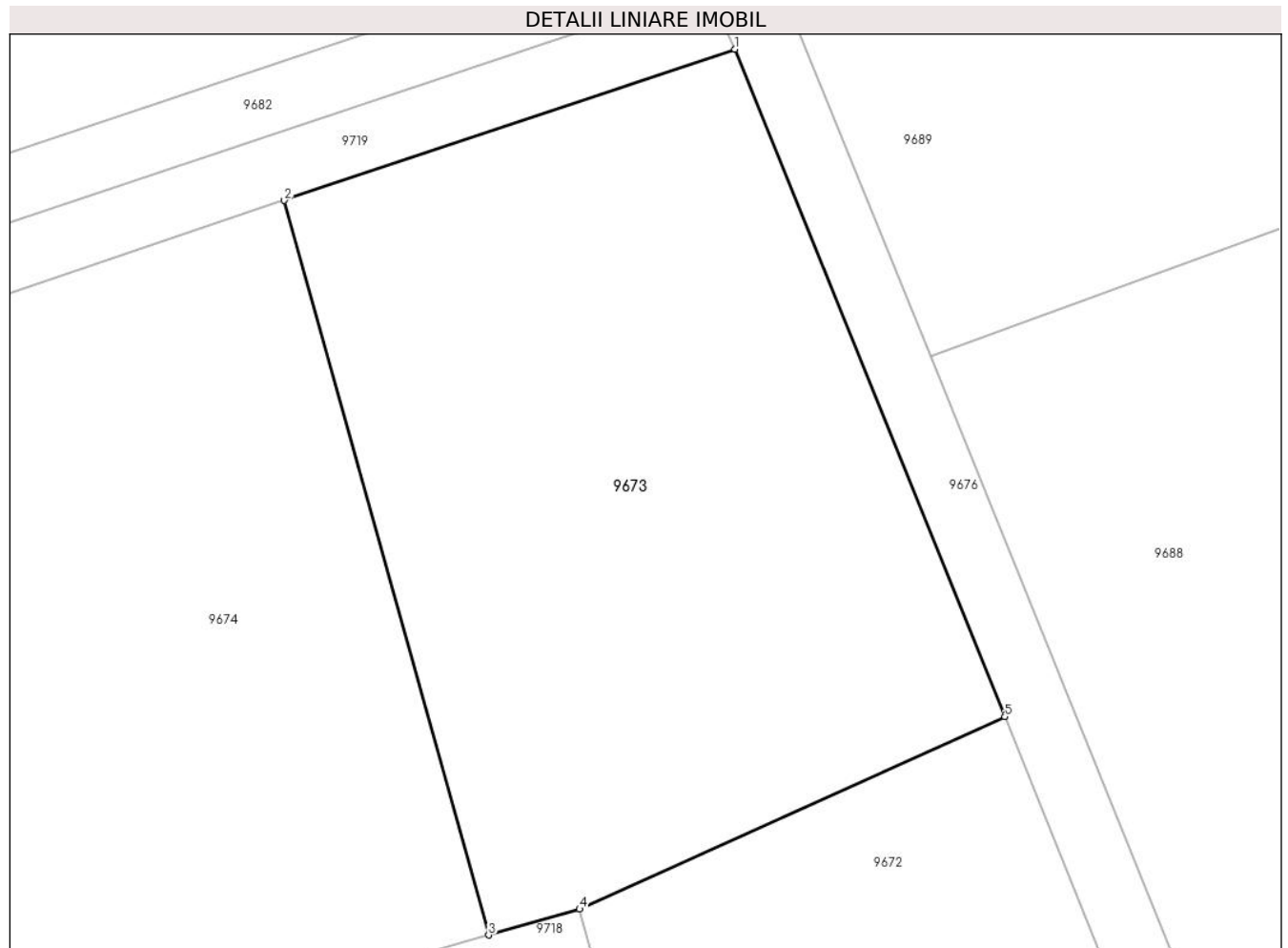
C. Partea III. SARCINI .

Inscrieri privind dezmembramintele dreptului de proprietate, drepturi reale de garanție și sarcini	Referințe
NU SUNT	

Teren

Nr cadastral	Suprafața (mp)*	Observații / Referințe
	1.400	

* Suprafața este determinată în planul de proiecție Stereo 70.



Date referitoare la teren

Crt	Categorie folosință	Intra vilan	Suprafața (mp)	Tarla	Parcelă	Nr. topo	Observații / Referințe
1	faneata	NU	1.400	47	1500/6	-	

Lungime Segmente

1) Valorile lungimilor segmentelor sunt obținute din proiecție în plan.

Punct început	X / Y	Punct sfârșit	X / Y	Lungime segment (** (m)
1	471.627,099 476.588,888	2	471.599,942 476.579,78	28.643
2	471.599,942 476.579,78	3	471.612,255 476.535,568	45.895
3	471.612,255 476.535,568	4	471.617,739 476.537,12	5.699
4	471.617,739 476.537,12	5	471.643,362 476.548,713	28.124
5	471.643,362 476.548,713	1	471.627,099 476.588,888	43.342

**** Lungimile segmentelor sunt determinate în planul de proiecție Stereo 70 și sunt rotunjite la 1 milimetru.**

***** Distanța dintre puncte este formată din segmente cumulate ce sunt mai mici decât valoarea 1 milimetru.**

**DATE DESPRE IMOBILUL NR. 9674**

Oficiul de Cadastru și Publicitate Imobiliară SIBIU
Biroul de Cadastru și Publicitate Imobiliară Avrig

A. Partea I. Descrierea imobilului

TEREN Extravilan

Adresa: Jud. Sibiu

Nr. Crt	Nr cadastral Nr. topografic	Suprafața* (mp)	Observații / Referințe
A1		2.600	Sector cadastral:46 Teren neimprejmuit;

B. Partea II. Proprietari și acte

Inscrieri privitoare la dreptul de proprietate și alte drepturi reale	Referințe
/	
Act Administrativ nr. 784/15, din 19/01/1999 emis de CJPSDPAT SIBIU (titlu de proprietate);	
B1	A1
Intabulare, drept de PROPRIETATE, dobandit prin Reconstituire, cota actuala 1/1 1) DOBRIN EUFROSINA, lipsă CNP	

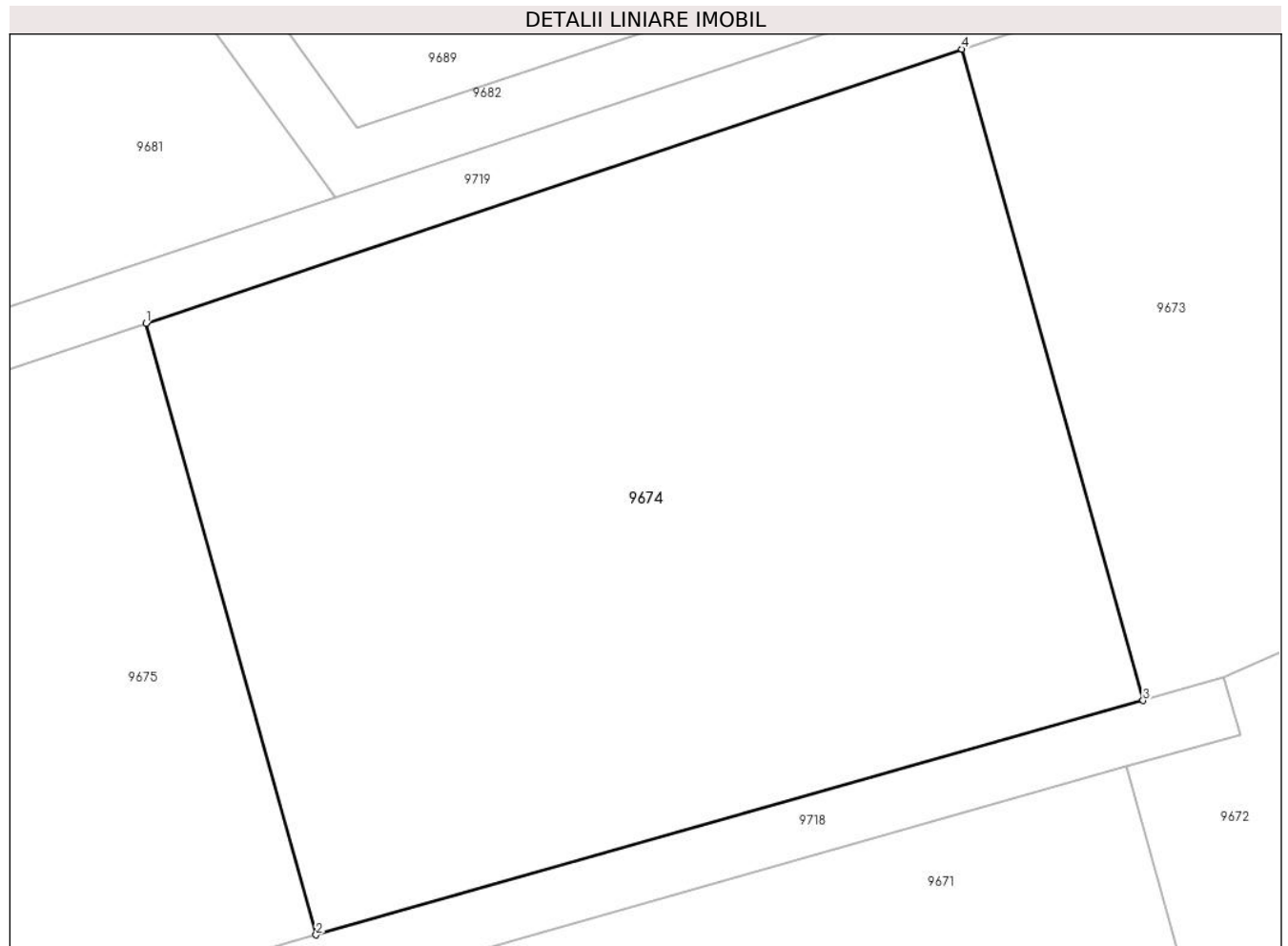
C. Partea III. SARCINI .

Inscrieri privind dezmembramintele dreptului de proprietate, drepturi reale de garanție și sarcini	Referințe
NU SUNT	

Teren

Nr cadastral	Suprafața (mp)*	Observații / Referințe
	2.600	

* Suprafața este determinată în planul de proiecție Stereo 70.



Date referitoare la teren

Crt	Categorie folosință	Intra vilan	Suprafața (mp)	Tarla	Parcelă	Nr. topo	Observații / Referințe
1	faneata	NU	2.600	47	1500/7	-	

Lungime Segmente

1) Valorile lungimilor segmentelor sunt obținute din proiecție în plan.

Punct început	X / Y	Punct sfârșit	X / Y	Lungime segment (** (m)
1	471.544,47 476.561,176	2	471.556,033 476.519,655	43.101
2	471.556,033 476.519,655	3	471.612,255 476.535,568	58.43
3	471.612,255 476.535,568	4	471.599,942 476.579,78	45.895
4	471.599,942 476.579,78	1	471.544,47 476.561,176	58.509

** Lungimile segmentelor sunt determinate în planul de proiecție Stereo 70 și sunt rotunjite la 1 milimetru.

***** Distanţa dintre puncte este formată din segmente cumulate ce sunt mai mici decât valoarea 1 milimetru.**

**DATE DESPRE IMOBILUL NR. 9675**

Oficiul de Cadastru și Publicitate Imobiliară SIBIU
Biroul de Cadastru și Publicitate Imobiliară Avrig

A. Partea I. Descrierea imobilului

TEREN Extravilan

Adresa: Jud. Sibiu

Nr. Crt	Nr cadastral Nr. topografic	Suprafața* (mp)	Observații / Referințe
A1		4.600	Sector cadastral:46 Teren neimprejmit;

B. Partea II. Proprietari și acte

Inscrieri privitoare la dreptul de proprietate și alte drepturi reale	Referințe
/	
Act Notarial nr. 506, din 02/03/2012 emis de NP ADRIAN BOAMFĂ (contract de vanzare-cumparare);	
B1	Intabulare, drept de PROPRIETATE, dobandit prin Conventie, cota actuala 1/1 1) SC SOBIS SOLUTIONS SRL, CIF:12018818
Act Administrativ nr. 6374, din 04/10/2023 emis de PRIMĂRIA COMUNEI ARPAȘU DE JOS (adeverinta);	
B2	Se notează posesia faptică asupra cotei de 1/1 în favoarea lui. 1) ROȘU DOINIȚA-FELICIA 2) CISMAȘ ROMULUS-LUCIAN

C. Partea III. SARCINI .

Inscrieri privind dezmembramintele dreptului de proprietate, drepturi reale de garanție și sarcini	Referințe
NU SUNT	

Teren

Nr cadastral	Suprafața (mp)*	Observații / Referințe
	4.600	

* Suprafața este determinată în planul de proiecție Stereo 70.



Date referitoare la teren

Crt	Categorie folosință	Intravilan	Suprafața (mp)	Tarla	Parcelă	Nr. topo	Observații / Referințe
1	faneata	NU	4.600	47	1500/8	-	

Lungime Segmente

1) Valorile lungimilor segmentelor sunt obținute din proiecție în plan.

Punct început	X / Y	Punct sfârșit	X / Y	Lungime segment (** (m)
1	471.556,033 476.519,655	2	471.544,47 476.561,176	43.101
2	471.544,47 476.561,176	3	471.434,225 476.524,202	116.28
3	471.434,225 476.524,202	4	471.438,743 476.512,183	12.84
4	471.438,743 476.512,183	5	471.449,074 476.489,382	25.032
5	471.449,074 476.489,382	1	471.556,033 476.519,655	111.161

**** Lungimile segmentelor sunt determinate în planul de proiecție Stereo 70 și sunt rotunjite la 1 milimetru.**

***** Distanța dintre puncte este formată din segmente cumulate ce sunt mai mici decât valoarea 1 milimetru.**

**DATE DESPRE IMOBILUL NR. 9676**

Oficiul de Cadastru și Publicitate Imobiliară SIBIU
Biroul de Cadastru și Publicitate Imobiliară Avrig

A. Partea I. Descrierea imobilului

TEREN Extravilan

Adresa: Jud. Sibiu

Nr. Crt	Nr cadastral Nr. topografic	Suprafața* (mp)	Observații / Referințe
A1		404	Sector cadastral:46 Teren neimprejmuit;

B. Partea II. Proprietari și acte

Inscrieri privitoare la dreptul de proprietate și alte drepturi reale		Referințe
/		
Act Normativ nr. 7, din 13/03/1996 emis de Parlamentul României (art. 13 alin 15);		
B1	Inscrierea provizorie, drept de PROPRIETATE, dobandit prin Lege, cota actuala 1/1	A1
1) COMUNA ARPAȘU DE JOS, CIF:4270708, Proprietar Neidentificat		

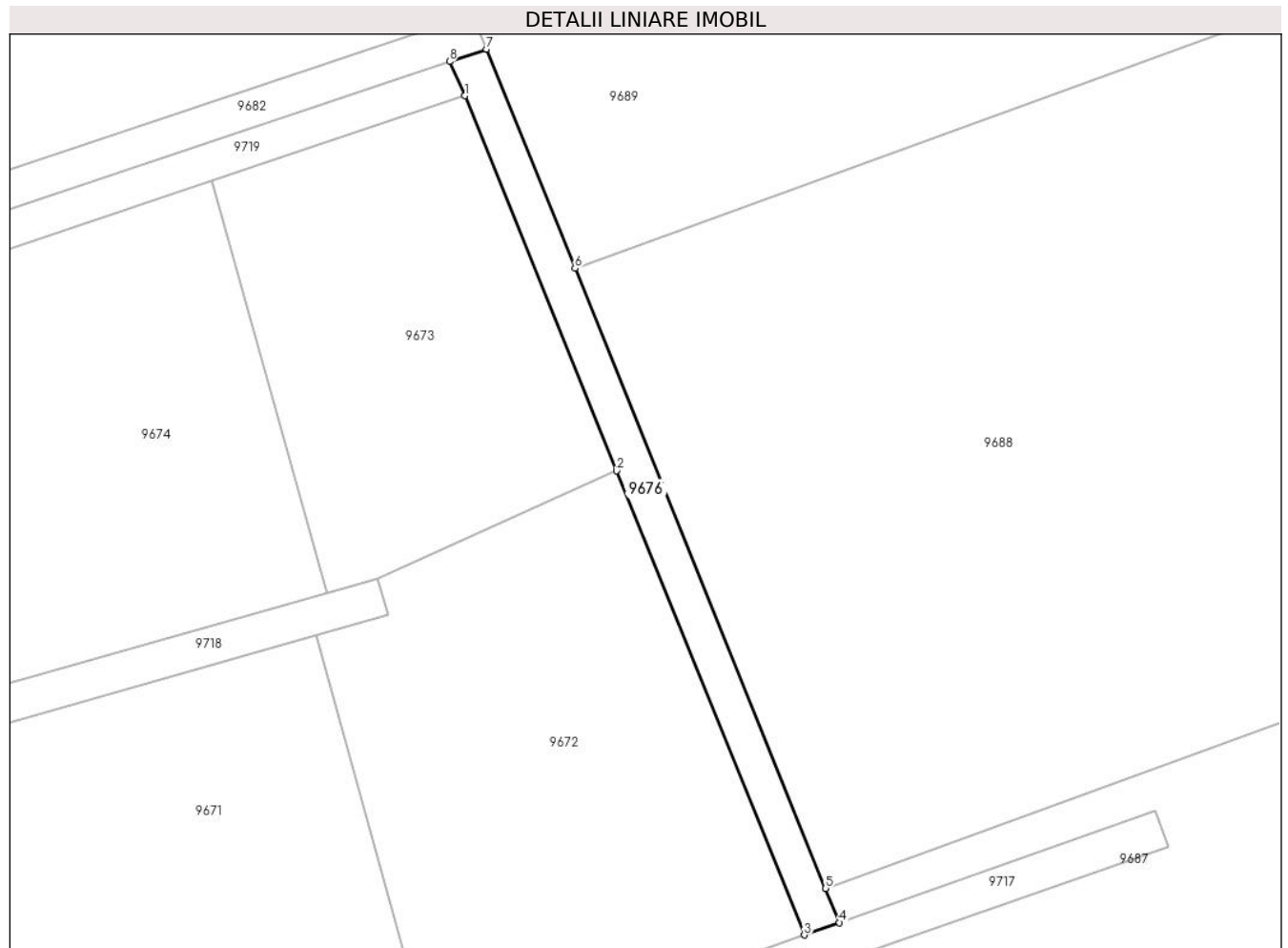
C. Partea III. SARCINI .

Inscrieri privind dezmembramintele dreptului de proprietate, drepturi reale de garanție și sarcini	Referințe
NU SUNT	

Teren

Nr cadastral	Suprafața (mp)*	Observații / Referințe
	404	

* Suprafața este determinată în planul de proiecție Stereo 70.



Date referitoare la teren

Crt	Categorie folosință	Intra vilan	Suprafața (mp)	Tarla	Parcelă	Nr. topo	Observații / Referințe
1	drum	NU	404	47	1500/9	-	

Lungime Segmente

1) Valorile lungimilor segmentelor sunt obținute din proiecție în plan.

Punct început	X / Y	Punct sfârșit	X / Y	Lungime segment (** (m)
1	471.627,099 476.588,888	2	471.643,362 476.548,713	43.342
2	471.643,362 476.548,713	3	471.663,488 476.498,998	53.634
3	471.663,488 476.498,998	4	471.667,265 476.500,327	4.004
4	471.667,265 476.500,327	5	471.665,784 476.503,986	3.947
5	471.665,784 476.503,986	6	471.638,897 476.570,403	71.653

Punct început	X / Y	Punct sfârşit	X / Y	Lungime segment (** (m)
6	471.638,897 476.570,403	7	471.629,394 476.593,877	25.324
7	471.629,394 476.593,877	8	471.625,458 476.592,557	4.152
8	471.625,458 476.592,557	1	471.627,099 476.588,888	4.019

** Lungimile segmentelor sunt determinate în planul de proiecţie Stereo 70 şi sunt rotunjite la 1 milimetru.

*** Distanţa dintre puncte este formată din segmente cumulate ce sunt mai mici decât valoarea 1 milimetru.

**DATE DESPRE IMOBILUL NR. 9677**

Oficiul de Cadastru și Publicitate Imobiliară SIBIU
Biroul de Cadastru și Publicitate Imobiliară Avrig

A. Partea I. Descrierea imobilului

TEREN Extravilan

Adresa: Jud. Sibiu

Nr. Crt	Nr cadastral Nr. topografic	Suprafața* (mp)	Observații / Referințe
A1		1.000	Sector cadastral:46 Teren neimprejmuit;

B. Partea II. Proprietari și acte

Inscrieri privitoare la dreptul de proprietate și alte drepturi reale	Referințe
/	
Act Administrativ nr. 785/15, din 20/01/1999 emis de CJPSDPAT SIBIU (titlu de proprietate);	
B1	A1
Intabulare, drept de PROPRIETATE, dobandit prin Reconstituire, cota actuala 1/1 1) VASU MARIA, lipsă CNP	

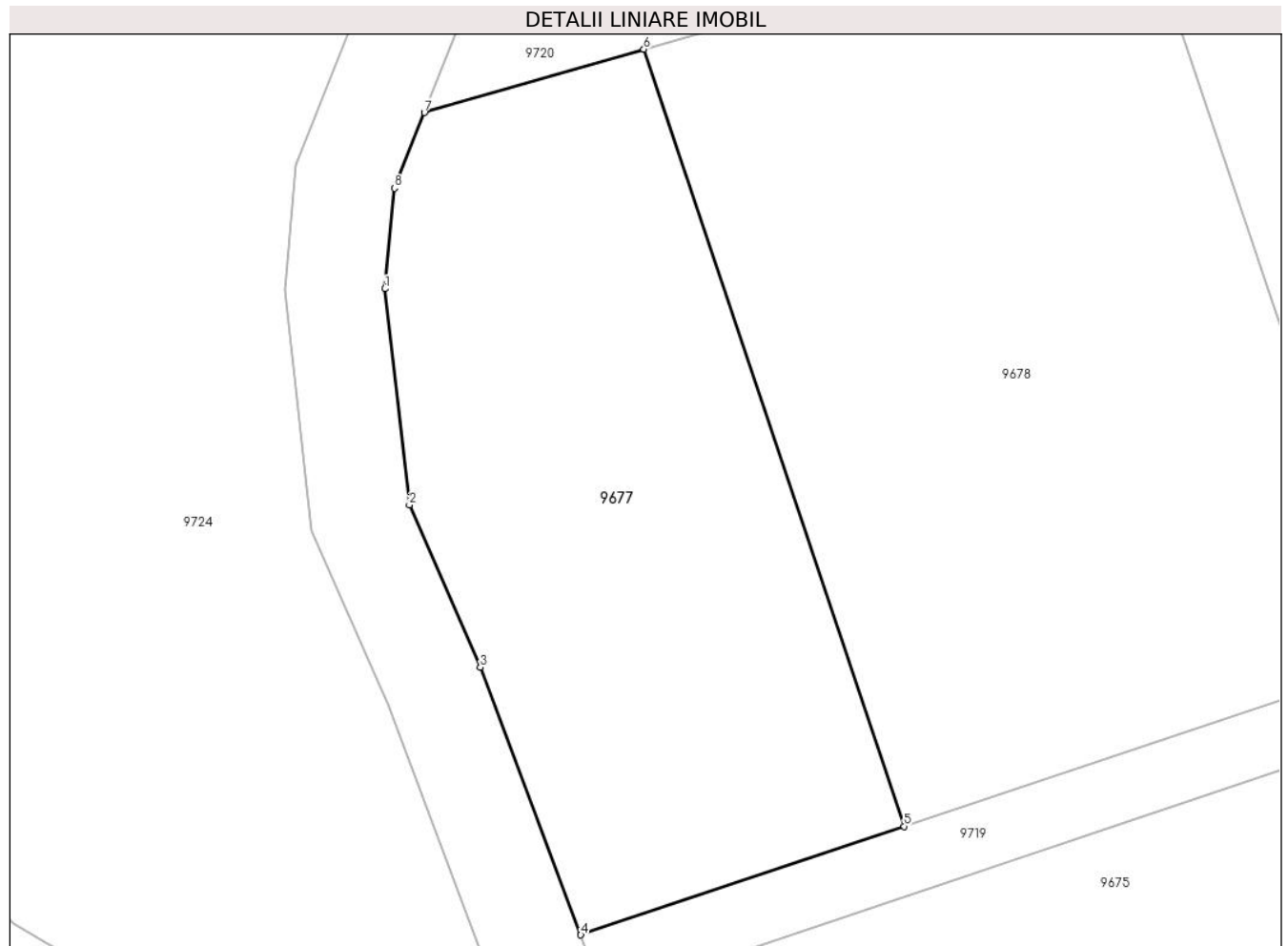
C. Partea III. SARCINI .

Inscrieri privind dezmembramintele dreptului de proprietate, drepturi reale de garanție și sarcini	Referințe
NU SUNT	

Teren

Nr cadastral	Suprafața (mp)*	Observații / Referințe
	1.000	

* Suprafața este determinată în planul de proiecție Stereo 70.



Date referitoare la teren

Crt	Categorie folosință	Intra vilan	Suprafața (mp)	Tarla	Parcelă	Nr. topo	Observații / Referințe
1	faneata	NU	1.000	47	1502/1	-	

Lungime Segmente

1) Valorile lungimilor segmentelor sunt obținute din proiecție în plan.

Punct început	X / Y	Punct sfârșit	X / Y	Lungime segment (** (m)
1	471.421,065 476.566,679	2	471.422,531 476.553,727	13.035
2	471.422,531 476.553,727	3	471.426,787 476.543,99	10.626
3	471.426,787 476.543,99	4	471.432,817 476.527,949	17.138
4	471.432,817 476.527,949	5	471.452,22 476.534,456	20.465
5	471.452,22 476.534,456	6	471.436,596 476.581,042	49.136

Punct început	X / Y	Punct sfârșit	X / Y	Lungime segment (** (m)
6	471.436,596 476.581,042	7	471.423,426 476.577,24	13.708
7	471.423,426 476.577,24	8	471.421,642 476.572,715	4.863
8	471.421,642 476.572,715	1	471.421,065 476.566,679	6.064

** Lungimile segmentelor sunt determinate în planul de proiecție Stereo 70 și sunt rotunjite la 1 milimetru.

*** Distanța dintre puncte este formată din segmente cumulate ce sunt mai mici decât valoarea 1 milimetru.

**DATE DESPRE IMOBILUL NR. 9678**

Oficiul de Cadastru și Publicitate Imobiliară SIBIU
Biroul de Cadastru și Publicitate Imobiliară Avrig

A. Partea I. Descrierea imobilului

TEREN Extravilan

Adresa: Jud. Sibiu

Nr. Crt	Nr cadastral Nr. topografic	Suprafața* (mp)	Observații / Referințe
A1		1.500	Sector cadastral:46 Teren neimprejmuit;

B. Partea II. Proprietari și acte

Inscrieri privitoare la dreptul de proprietate și alte drepturi reale	Referințe
/	
Act Administrativ nr. 802/15, din 06/04/1999 emis de CJPSDPAT SIBIU (titlu de proprietate);	
B1	A1
Intabulare, drept de PROPRIETATE, dobandit prin Reconstituire, cota actuala 1/1 1) POPA VICTORIA, lipsă CNP	

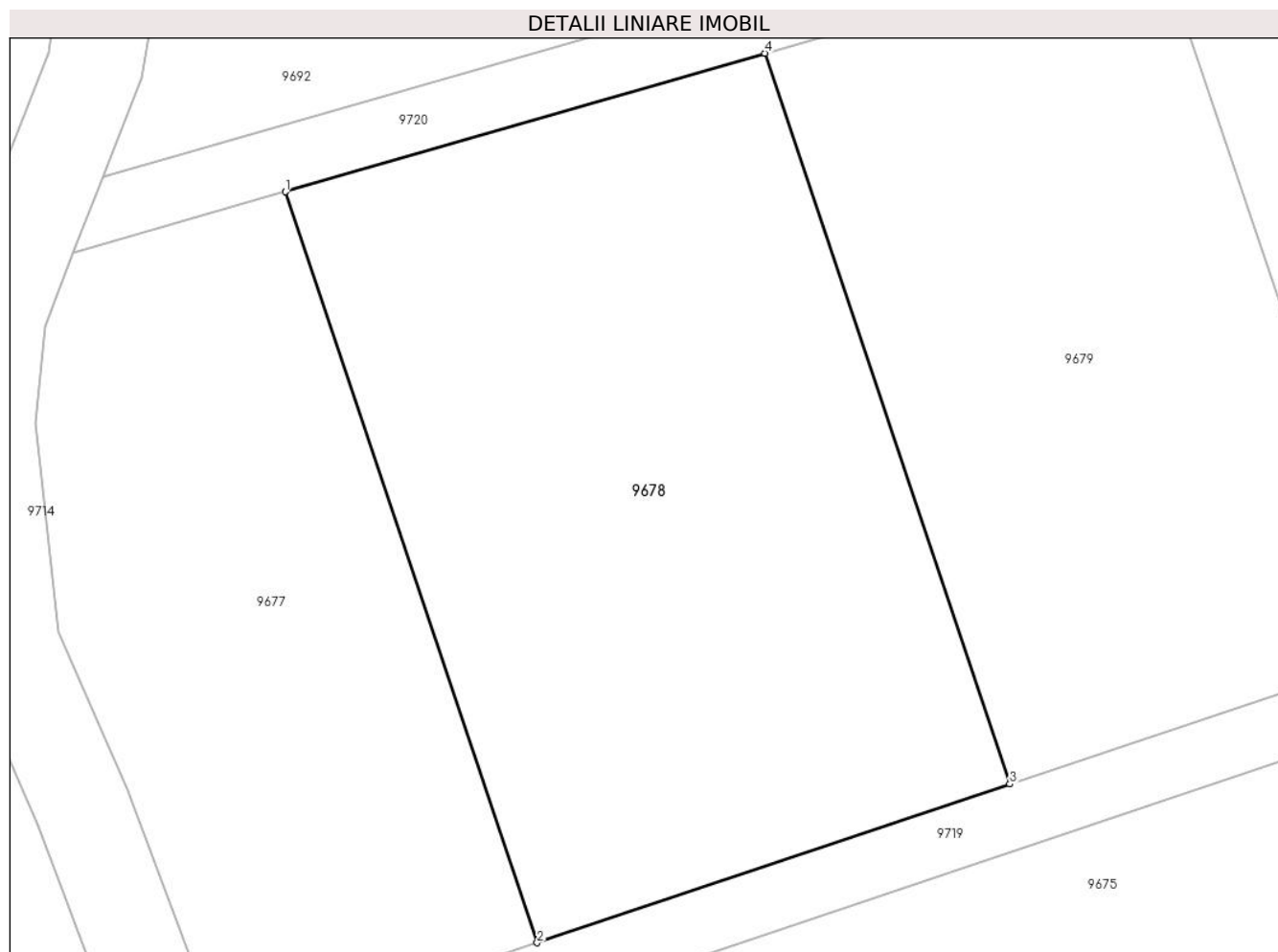
C. Partea III. SARCINI .

Inscrieri privind dezmembramintele dreptului de proprietate, drepturi reale de garanție și sarcini	Referințe
NU SUNT	

Teren

Nr cadastral	Suprafața (mp)*	Observații / Referințe
	1.500	

* Suprafața este determinată în planul de proiecție Stereo 70.



Date referitoare la teren

Crt	Categorie folosință	Intra vilan	Suprafața (mp)	Tarla	Parcelă	Nr. topo	Observații / Referințe
1	faneata	NU	1.500	47	1502/2	-	

Lungime Segmente

1) Valorile lungimilor segmentelor sunt obținute din proiecție în plan.

Punct început	X / Y	Punct sfârșit	X / Y	Lungime segment (** (m)
1	471.436,596 476.581,042	2	471.452,22 476.534,456	49.136
2	471.452,22 476.534,456	3	471.481,556 476.544,295	30.942
3	471.481,556 476.544,295	4	471.466,351 476.589,632	47.819
4	471.466,351 476.589,632	1	471.436,596 476.581,042	30.971

** Lungimile segmentelor sunt determinate în planul de proiecție Stereo 70 și sunt rotunjite la 1 milimetru.

***** Distanţa dintre puncte este formată din segmente cumulate ce sunt mai mici decât valoarea 1 milimetru.**

**DATE DESPRE IMOBILUL NR. 9679**

Oficiul de Cadastru și Publicitate Imobiliară SIBIU
Biroul de Cadastru și Publicitate Imobiliară Avrig

A. Partea I. Descrierea imobilului

TEREN Extravilan

Adresa: Jud. Sibiu

Nr. Crt	Nr cadastral Nr. topografic	Suprafața* (mp)	Observații / Referințe
A1		1.200	Sector cadastral:46 Teren neimpregmuit;

B. Partea II. Proprietari și acte

Inscrieri privitoare la dreptul de proprietate și alte drepturi reale	Referințe
/	
Act Notarial nr. 355, din 16/02/2012 emis de NP ADRIAN BOAMFĂ (contract de vanzare-cumparare);	
B1	Intabulare, drept de PROPRIETATE, dobandit prin Conventie, cota actuala 1/1 1) SC SOBIS SOLUTIONS SRL, CIF:12018818
Act Administrativ nr. 6375, din 04/10/2023 emis de PRIMĂRIA COMUNEI ARPAȘU DE JOS (adeverinta);	
B2	Se notează posesia faptică asupra cotei de 1/1 în favoarea lui. 1) ROȘU DOINIȚA-FELICIA 2) CISMAȘ ROMULUS-LUCIAN

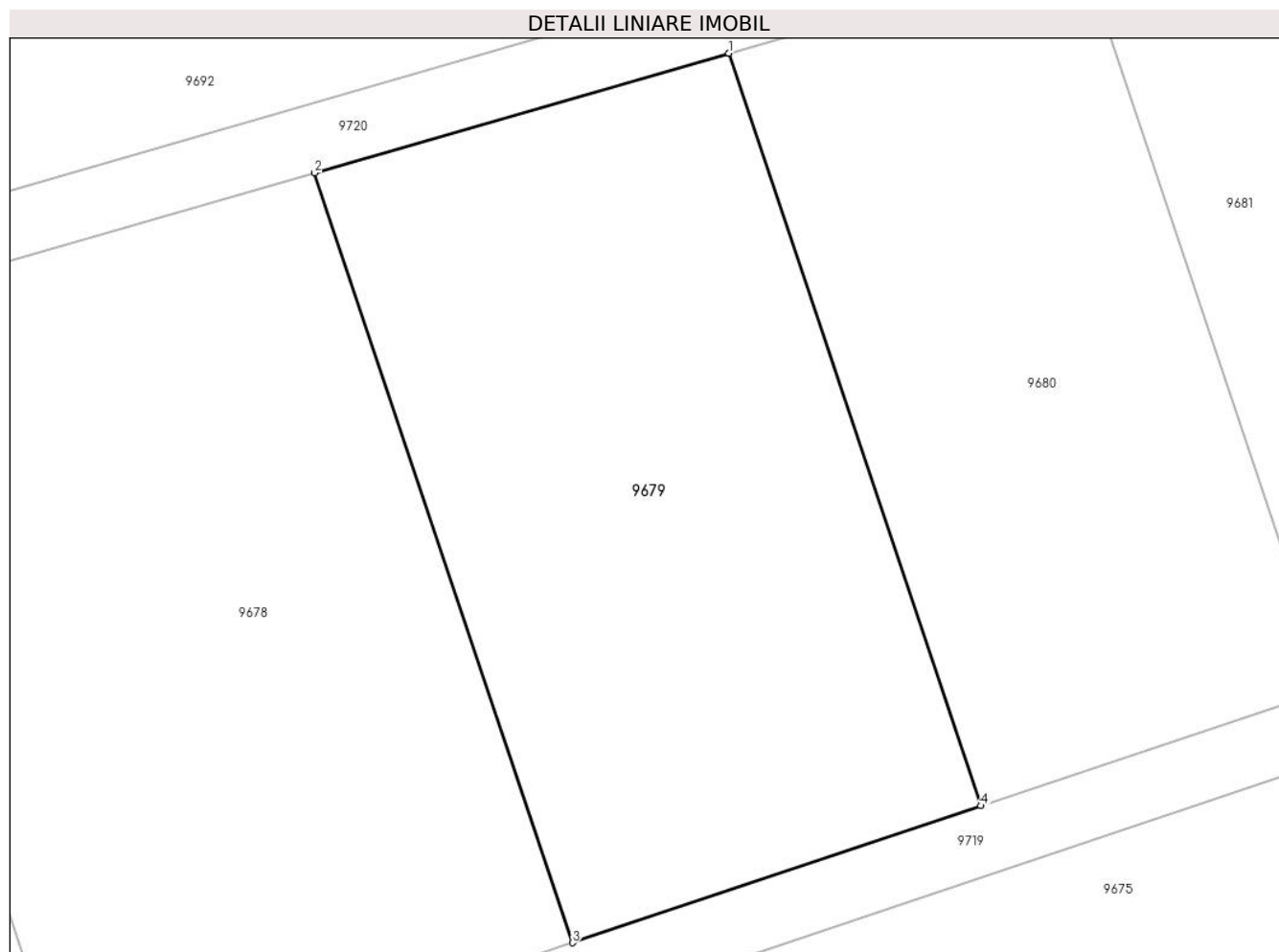
C. Partea III. SARCINI .

Inscrieri privind dezmembramintele dreptului de proprietate, drepturi reale de garanție și sarcini	Referințe
NU SUNT	

Teren

Nr cadastral	Suprafața (mp)*	Observații / Referințe
	1.200	

* Suprafața este determinată în planul de proiecție Stereo 70.



Date referitoare la teren

Crt	Categorie folosință	Intra vilan	Suprafața (mp)	Tarla	Parcelă	Nr. topo	Observații / Referințe
1	faneata	NU	1.200	47	1502/3	-	

Lungime Segmente

1) Valorile lungimilor segmentelor sunt obținute din proiecție în plan.

Punct început	X / Y	Punct sfârșit	X / Y	Lungime segment (** (m)
1	471.490,759 476.596,678	2	471.466,351 476.589,632	25.405
2	471.466,351 476.589,632	3	471.481,556 476.544,295	47.819
3	471.481,556 476.544,295	4	471.505,621 476.552,366	25.382
4	471.505,621 476.552,366	1	471.490,759 476.596,678	46.738

** Lungimile segmentelor sunt determinate în planul de proiecție Stereo 70 și sunt rotunjite la 1 milimetru.

***** Distanţa dintre puncte este formată din segmente cumulate ce sunt mai mici decât valoarea 1 milimetru.**

**DATE DESPRE IMOBILUL NR. 9680**

Oficiul de Cadastru și Publicitate Imobiliară SIBIU
Biroul de Cadastru și Publicitate Imobiliară Avrig

A. Partea I. Descrierea imobilului

TEREN Extravilan

Adresa: Jud. Sibiu

Nr. Crt	Nr cadastral Nr. topografic	Suprafața* (mp)	Observații / Referințe
A1		1.000	Sector cadastral:46 Teren neimprejmuit;

B. Partea II. Proprietari și acte

Inscrieri privitoare la dreptul de proprietate și alte drepturi reale	Referințe
/	
Act Administrativ nr. 801/15, din 05/04/1999 emis de CJPSDPAT SIBIU (titlu de proprietate);	
B1	A1
Intabulare, drept de PROPRIETATE, dobandit prin Reconstituire, cota actuala 1/1 1) SĂLAGHE MARIA	

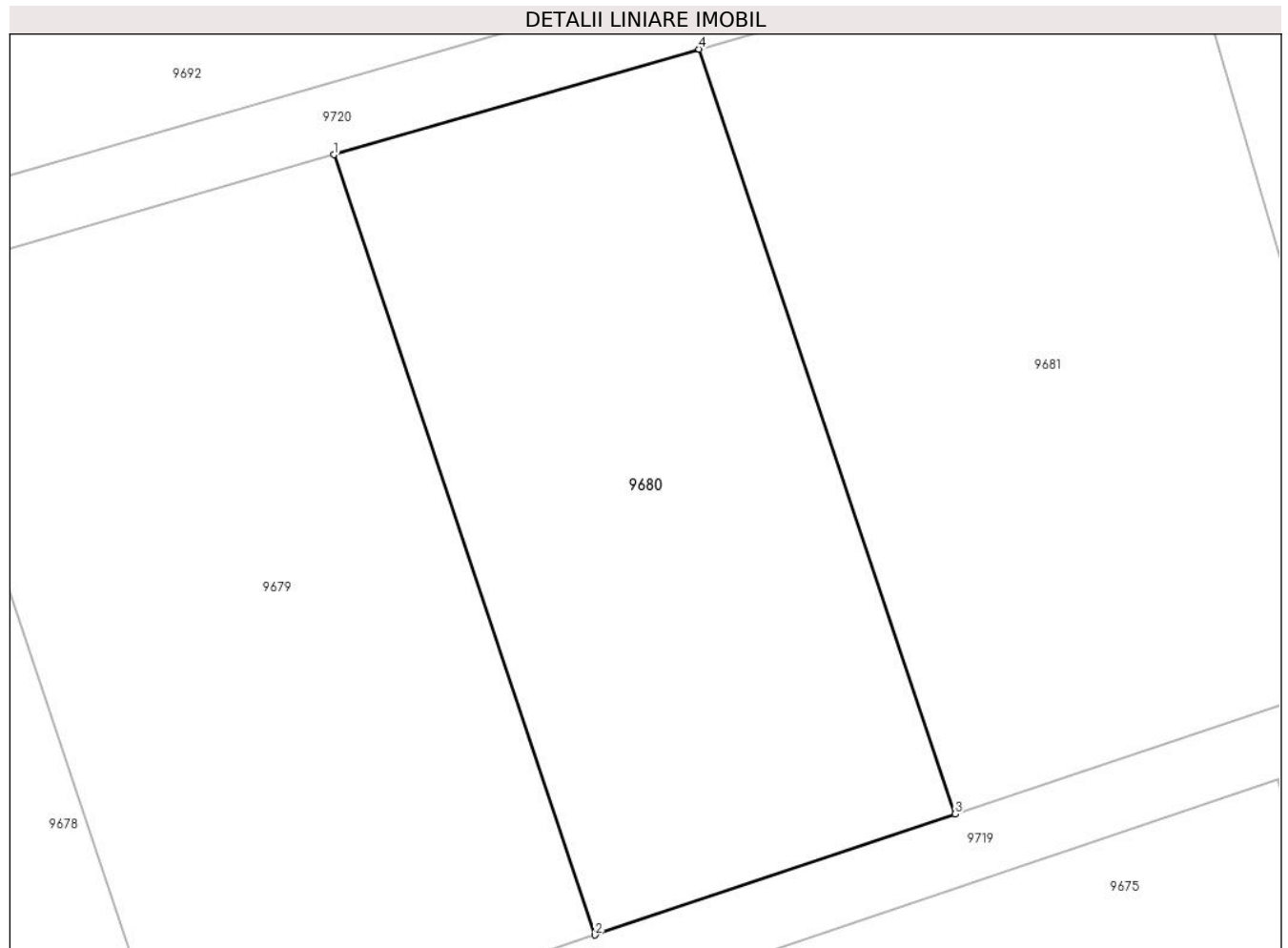
C. Partea III. SARCINI .

Inscrieri privind dezmembramintele dreptului de proprietate, drepturi reale de garanție și sarcini	Referințe
NU SUNT	

Teren

Nr cadastral	Suprafața (mp)*	Observații / Referințe
	1.000	

* Suprafața este determinată în planul de proiecție Stereo 70.



Date referitoare la teren

Crt	Categorie folosință	Intra vilan	Suprafața (mp)	Tarla	Parcelă	Nr. topo	Observații / Referințe
1	faneata	NU	1.000	47	1502/4	-	

Lungime Segmente

1) Valorile lungimilor segmentelor sunt obținute din proiecție în plan.

Punct început	X / Y	Punct sfârșit	X / Y	Lungime segment (** (m)
1	471.490,759 476.596,678	2	471.505,621 476.552,366	46.738
2	471.505,621 476.552,366	3	471.526,108 476.559,237	21.608
3	471.526,108 476.559,237	4	471.511,539 476.602,677	45.818
4	471.511,539 476.602,677	1	471.490,759 476.596,678	21.628

** Lungimile segmentelor sunt determinate în planul de proiecție Stereo 70 și sunt rotunjite la 1 milimetru.

***** Distanţa dintre puncte este formată din segmente cumulate ce sunt mai mici decât valoarea 1 milimetru.**

**DATE DESPRE IMOBILUL NR. 9681**

Oficiul de Cadastru și Publicitate Imobiliară SIBIU
Biroul de Cadastru și Publicitate Imobiliară Avrig

A. Partea I. Descrierea imobilului

TEREN Extravilan

Adresa: Jud. Sibiu

Nr. Crt	Nr cadastral Nr. topografic	Suprafața* (mp)	Observații / Referințe
A1		1.300	Sector cadastral:46 Teren neimprejmuit;

B. Partea II. Proprietari și acte

Inscrieri privitoare la dreptul de proprietate și alte drepturi reale		Referințe
/		
Act Notarial nr. 332, din 15/10/2021 emis de NP POPA MARIA CRISTINA (act de partaj);		
B1	Intabulare, drept de PROPRIETATE, dobandit prin Conventie, cota actuala 1/1 1) BORDOIU MIHAI	A1

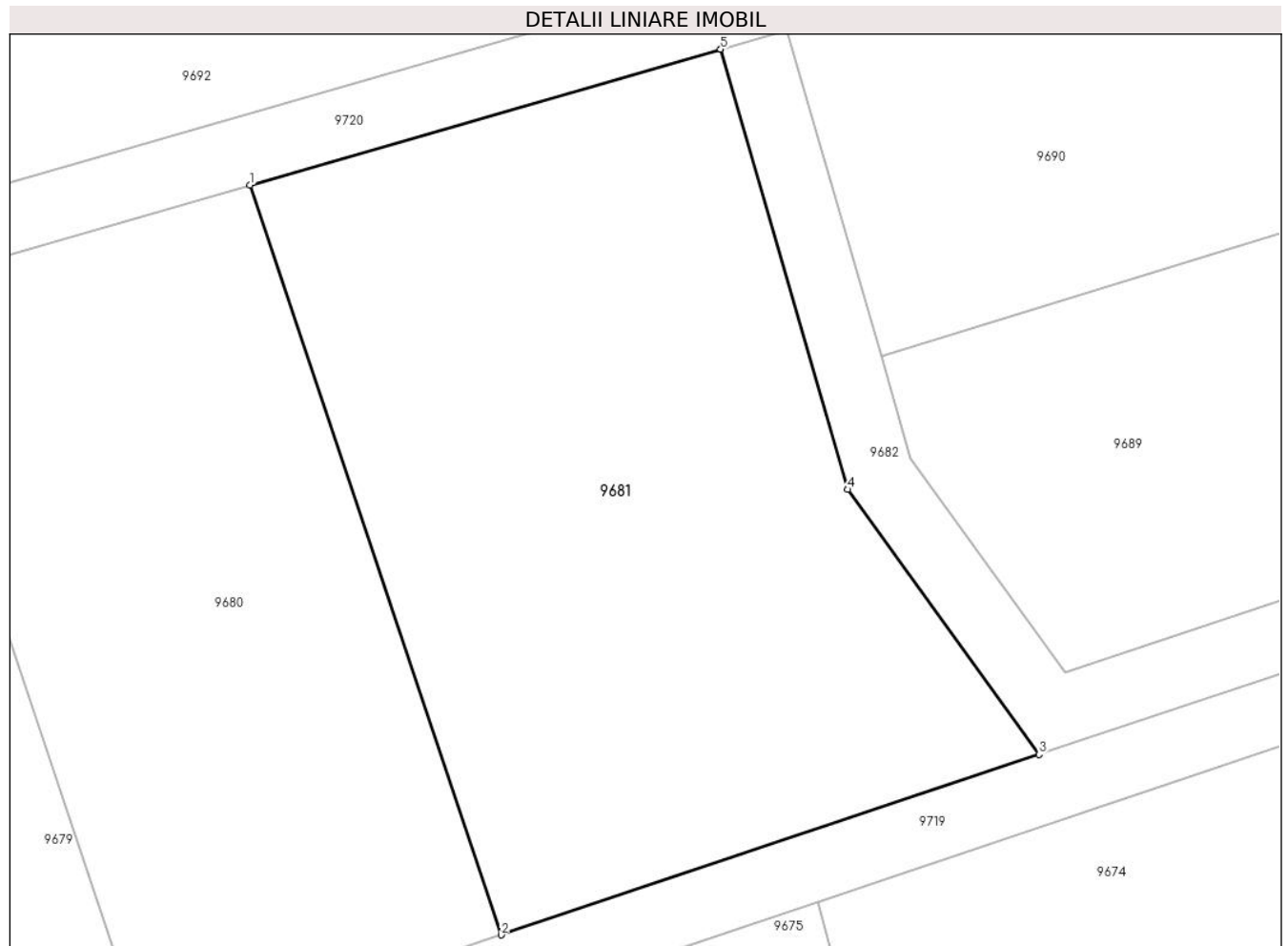
C. Partea III. SARCINI .

Inscrieri privind dezmembramintele dreptului de proprietate, drepturi reale de garanție și sarcini	Referințe
NU SUNT	

Teren

Nr cadastral	Suprafața (mp)*	Observații / Referințe
	1.300	

* Suprafața este determinată în planul de proiecție Stereo 70.



Date referitoare la teren

Crt	Categorie folosință	Intravilan	Suprafața (mp)	Tarla	Parcelă	Nr. topo	Observații / Referințe
1	faneata	NU	1.300	47	1502/5	-	

Lungime Segmente

1) Valorile lungimilor segmentelor sunt obținute din proiecție în plan.

Punct început	X / Y	Punct sfârșit	X / Y	Lungime segment (** (m)
1	471.511,539 476.602,677	2	471.526,108 476.559,237	45.818
2	471.526,108 476.559,237	3	471.557,317 476.569,704	32.918
3	471.557,317 476.569,704	4	471.546,231 476.585,044	18.927
4	471.546,231 476.585,044	5	471.538,84 476.610,559	26.564
5	471.538,84 476.610,559	1	471.511,539 476.602,677	28.417

**** Lungimile segmentelor sunt determinate în planul de proiecție Stereo 70 și sunt rotunjite la 1 milimetru.**

***** Distanța dintre puncte este formată din segmente cumulate ce sunt mai mici decât valoarea 1 milimetru.**

**DATE DESPRE IMOBILUL NR. 9682**

Oficiul de Cadastru și Publicitate Imobiliară SIBIU
Biroul de Cadastru și Publicitate Imobiliară Avrig

A. Partea I. Descrierea imobilului

TEREN Extravilan

Adresa: Jud. Sibiu

Nr. Crt	Nr cadastral Nr. topografic	Suprafața* (mp)	Observații / Referințe
A1		471	Sector cadastral:46 Teren neimprejmuit;

B. Partea II. Proprietari și acte

Inscrieri privitoare la dreptul de proprietate și alte drepturi reale		Referințe
/		
Act Normativ nr. 7, din 13/03/1996 emis de Parlamentul României (art. 13 alin 15);		
B1	Inscrierea provizorie, drept de PROPRIETATE, dobandit prin Lege, cota actuala 1/1	A1
1) COMUNA ARPAȘU DE JOS, CIF:4270708, Proprietar Neidentificat		

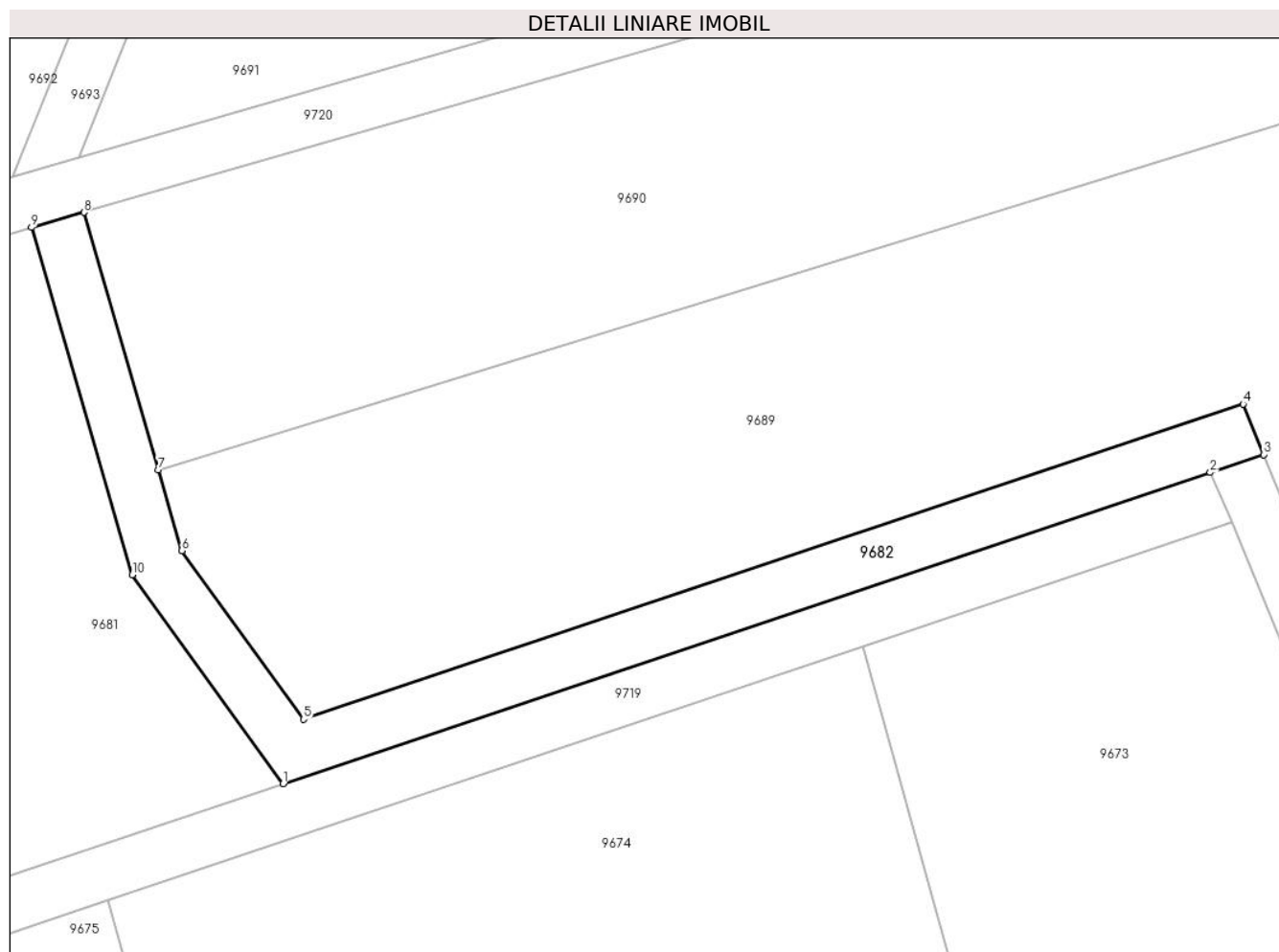
C. Partea III. SARCINI .

Inscrieri privind dezmembramintele dreptului de proprietate, drepturi reale de garanție și sarcini	Referințe
NU SUNT	

Teren

Nr cadastral	Suprafața (mp)*	Observații / Referințe
	471	

* Suprafața este determinată în planul de proiecție Stereo 70.



Date referitoare la teren

Crt	Categorie folosință	Intra vilan	Suprafața (mp)	Tarla	Parcelă	Nr. topo	Observații / Referințe
1	drum	NU	471	47	1502/6	-	

Lungime Segmente

1) Valorile lungimilor segmentelor sunt obținute din proiecție în plan.

Punct început	X / Y	Punct sfârșit	X / Y	Lungime segment (** (m)
1	471.557,317 476.569,704	2	471.625,458 476.592,557	71.871
2	471.625,458 476.592,557	3	471.629,394 476.593,877	4.152
3	471.629,394 476.593,877	4	471.627,87 476.597,585	4.009
4	471.627,87 476.597,585	5	471.558,835 476.574,432	72.814
5	471.558,835 476.574,432	6	471.549,88 476.586,824	15.289

Punct început	X / Y	Punct sfârșit	X / Y	Lungime segment (** (m)
6	471.549,88 476.586,824	7	471.548,158 476.592,767	6.187
7	471.548,158 476.592,767	8	471.542,683 476.611,668	19.678
8	471.542,683 476.611,668	9	471.538,84 476.610,559	4.0
9	471.538,84 476.610,559	10	471.546,231 476.585,044	26.564
10	471.546,231 476.585,044	1	471.557,317 476.569,704	18.927

** Lungimile segmentelor sunt determinate în planul de proiecție Stereo 70 și sunt rotunjite la 1 milimetru.

*** Distanța dintre puncte este formată din segmente cumulate ce sunt mai mici decât valoarea 1 milimetru.

**DATE DESPRE IMOBILUL NR. 9683**

Oficiul de Cadastru și Publicitate Imobiliară SIBIU
Biroul de Cadastru și Publicitate Imobiliară Avrig

A. Partea I. Descrierea imobilului

TEREN Extravilan

Adresa: Jud. Sibiu

Nr. Crt	Nr cadastral Nr. topografic	Suprafața* (mp)	Observații / Referințe
A1		2.000	Sector cadastral:46 Teren neimprejmuit;

B. Partea II. Proprietari și acte

Inscrieri privitoare la dreptul de proprietate și alte drepturi reale	Referințe
/	
Act Notarial nr. 196, din 13/10/2014 emis de NP POPA CORNELIA (certificat de mostenitor);	
B1	A1
Intabulare, drept de PROPRIETATE, dobandit prin Succesiune, cota actuala 1/1 1) WOLF RADU VIOREL, lipsă CNP	

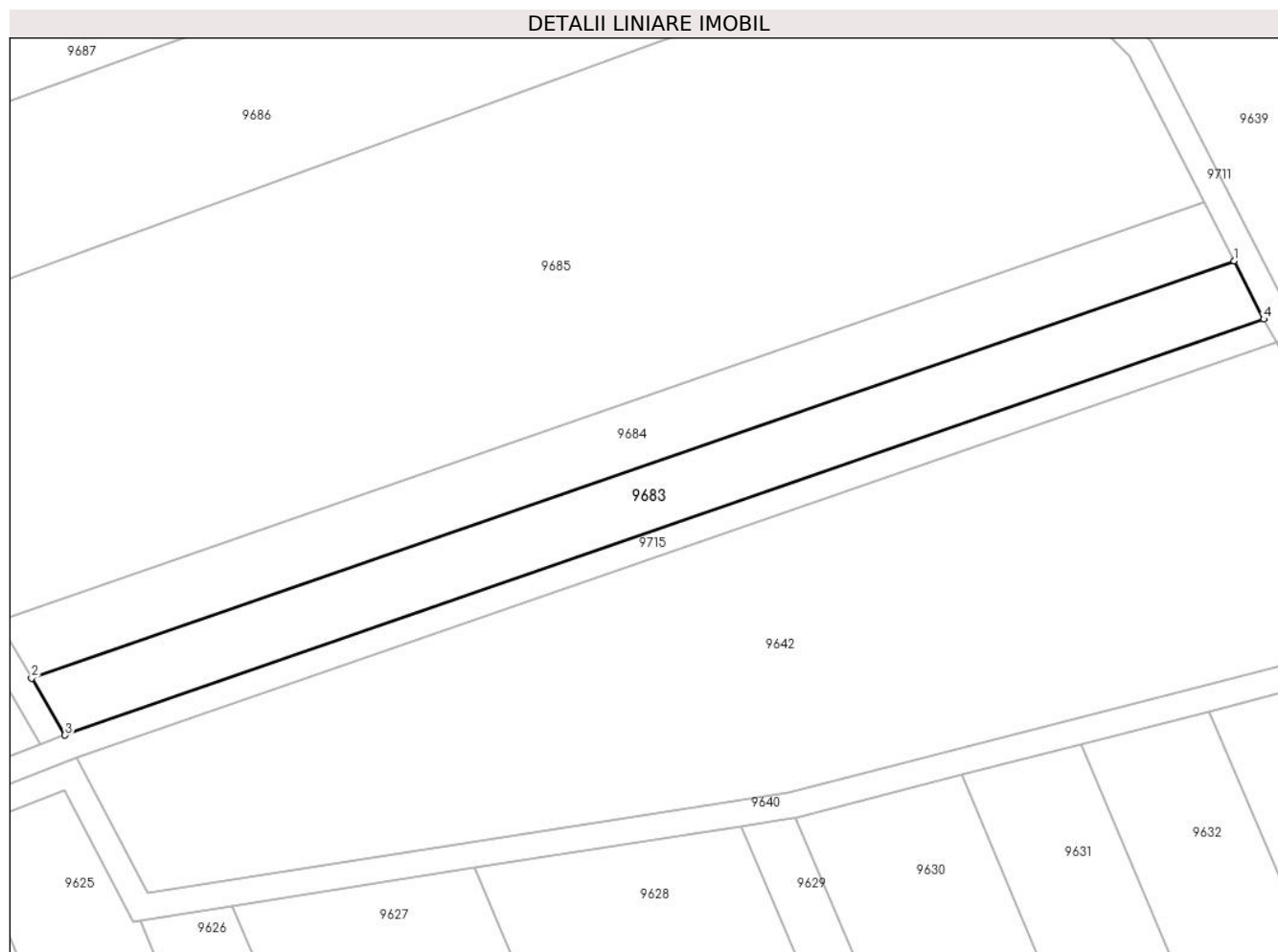
C. Partea III. SARCINI .

Inscrieri privind dezmembramintele dreptului de proprietate, drepturi reale de garanție și sarcini	Referințe
NU SUNT	

Teren

Nr cadastral	Suprafața (mp)*	Observații / Referințe
	2.000	

* Suprafața este determinată în planul de proiecție Stereo 70.



Date referitoare la teren

Crt	Categorie folosință	Intravilan	Suprafața (mp)	Tarla	Parcelă	Nr. topo	Observații / Referințe
1	arabil	NU	2.000	47	1519/1/1	-	

Lungime Segmente

1) Valorile lungimilor segmentelor sunt obținute din proiecție în plan.

Punct început	X / Y	Punct sfârșit	X / Y	Lungime segment (** (m)
1	471.890,348 476.459,134	2	471.702,843 476.394,095	198.465
2	471.702,843 476.394,095	3	471.708,063 476.385,222	10.294
3	471.708,063 476.385,222	4	471.894,978 476.450,057	197.84
4	471.894,978 476.450,057	1	471.890,348 476.459,134	10.19

** Lungimile segmentelor sunt determinate în planul de proiecție Stereo 70 și sunt rotunjite la 1 milimetru.

***** Distanţa dintre puncte este formată din segmente cumulate ce sunt mai mici decât valoarea 1 milimetru.**

**DATE DESPRE IMOBILUL NR. 9684**

Oficiul de Cadastru și Publicitate Imobiliară SIBIU
Biroul de Cadastru și Publicitate Imobiliară Avrig

A. Partea I. Descrierea imobilului

TEREN Extravilan

Adresa: Jud. Sibiu

Nr. Crt	Nr cadastral Nr. topografic	Suprafața* (mp)	Observații / Referințe
A1		2.000	Sector cadastral:46 Teren neimprejmuit;

B. Partea II. Proprietari și acte

Inscrieri privitoare la dreptul de proprietate și alte drepturi reale		Referințe
/		
Act Notarial nr. 475, din 25/09/2003 emis de NP SALOMIE IOAN CRISTIAN (contract de vanzare-cumparare);		
B1	Intabulare, drept de PROPRIETATE, dobandit prin Conventie, cota actuala 1/1 1) MORARIU ION	A1

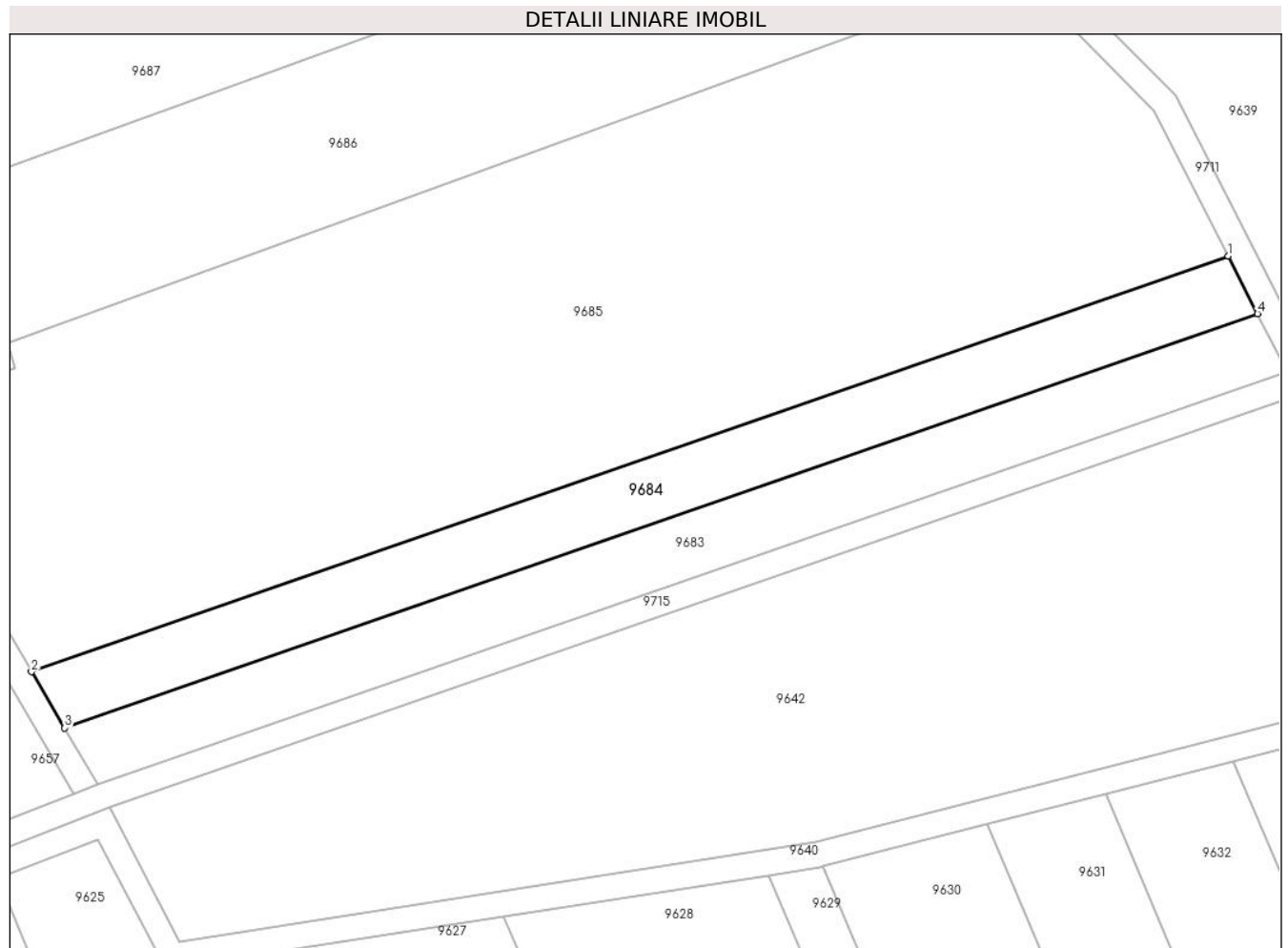
C. Partea III. SARCINI .

Inscrieri privind dezmembramintele dreptului de proprietate, drepturi reale de garanție și sarcini	Referințe
NU SUNT	

Teren

Nr cadastral	Suprafața (mp)*	Observații / Referințe
	2.000	

* Suprafața este determinată în planul de proiecție Stereo 70.



Date referitoare la teren

Crt	Categorie folosință	Intravilan	Suprafața (mp)	Tarla	Parcelă	Nr. topo	Observații / Referințe
1	arabil	NU	2.000	47	1519/1/2	-	

Lungime Segmente

1) Valorile lungimilor segmentelor sunt obținute din proiecție în plan.

Punct început	X / Y	Punct sfârșit	X / Y	Lungime segment (** (m)
1	471.885,733 476.468,183	2	471.697,639 476.402,939	199.088
2	471.697,639 476.402,939	3	471.702,843 476.394,095	10.262
3	471.702,843 476.394,095	4	471.890,348 476.459,134	198.465
4	471.890,348 476.459,134	1	471.885,733 476.468,183	10.158

** Lungimile segmentelor sunt determinate în planul de proiecție Stereo 70 și sunt rotunjite la 1 milimetru.

***** Distanţa dintre puncte este formată din segmente cumulate ce sunt mai mici decât valoarea 1 milimetru.**

**DATE DESPRE IMOBILUL NR. 9685**

Oficiul de Cadastru și Publicitate Imobiliară SIBIU
Biroul de Cadastru și Publicitate Imobiliară Avrig

A. Partea I. Descrierea imobilului

TEREN Extravilan

Adresa: Jud. Sibiu

Nr. Crt	Nr cadastral Nr. topografic	Suprafața* (mp)	Observații / Referințe
A1		10.000	Sector cadastral:46 Teren neimpregmuit;

B. Partea II. Proprietari și acte

Inscrieri privitoare la dreptul de proprietate și alte drepturi reale		Referințe
/		
Act Administrativ nr. 2031/15, din 28/08/2002 emis de CJPSDPAT SIBIU (titlu de proprietate);		
B1	Intabulare, drept de PROPRIETATE, dobândit prin Reconstituire, cota actuala 1/1 1) STANCIU VICTOR , lipsă CNP	A1
Act Administrativ nr. 7086, din 08/11/2023 emis de PRIMĂRIA COMUNEI ARPAȘU DE JOS (adeverinta);		
B2	Se notează posesia faptică asupra cotei de 1/1 în favoarea lui 1) DAMIAN BOBY-FLORENTINO	A1

C. Partea III. SARCINI .

Inscrieri privind dezmembramintele dreptului de proprietate, drepturi reale de garanție și sarcini	Referințe
NU SUNT	

Punct început	X / Y	Punct sfârșit	X / Y	Lungime segment (** (m)
6	471.675,531 476.440,511	7	471.697,639 476.402,939	43.593
7	471.697,639 476.402,939	8	471.885,733 476.468,183	199.088
8	471.885,733 476.468,183	9	471.874,107 476.490,978	25.588
9	471.874,107 476.490,978	1	471.852,99 476.512,368	30.059

** Lungimile segmentelor sunt determinate în planul de proiecție Stereo 70 și sunt rotunjite la 1 milimetru.

*** Distanța dintre puncte este formată din segmente cumulate ce sunt mai mici decât valoarea 1 milimetru.

**DATE DESPRE IMOBILUL NR. 9686**

Oficiul de Cadastru și Publicitate Imobiliară SIBIU
Biroul de Cadastru și Publicitate Imobiliară Avrig

A. Partea I. Descrierea imobilului

TEREN Extravilan

Adresa: Jud. Sibiu

Nr. Crt	Nr cadastral Nr. topografic	Suprafața* (mp)	Observații / Referințe
A1		4.500	Sector cadastral:46 Teren neimprejmuit;

B. Partea II. Proprietari și acte

Inscrieri privitoare la dreptul de proprietate și alte drepturi reale	Referințe
/	
Act Administrativ nr. 2008/15, din 27/06/2002 emis de CJPSDPAT SIBIU (titlu de proprietate);	
B1	A1
Intabulare, drept de PROPRIETATE, dobandit prin Reconstituire, cota actuala 1/1 1) STANCIU LIVIA, lipsă CNP	

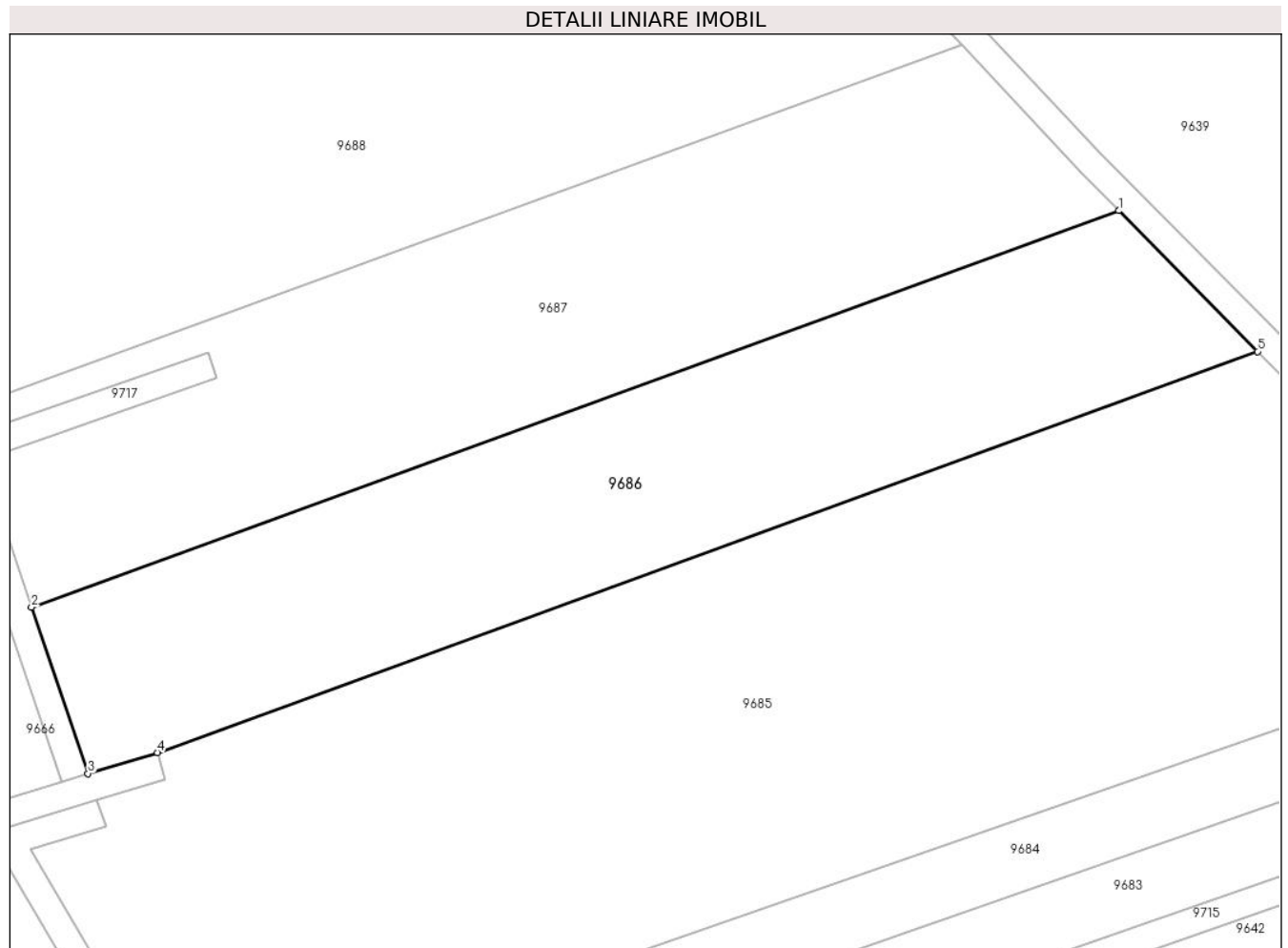
C. Partea III. SARCINI .

Inscrieri privind dezmembramintele dreptului de proprietate, drepturi reale de garanție și sarcini	Referințe
NU SUNT	

Teren

Nr cadastral	Suprafața (mp)*	Observații / Referințe
	4.500	

* Suprafața este determinată în planul de proiecție Stereo 70.



Date referitoare la teren

Crt	Categorie folosință	Intra vilan	Suprafața (mp)	Tarla	Parcelă	Nr. topo	Observații / Referințe
1	arabil	NU	4.500	47	1519/1/4	-	

Lungime Segmente

1) Valorile lungimilor segmentelor sunt obținute din proiecție în plan.

Punct început	X / Y	Punct sfârșit	X / Y	Lungime segment (** (m)
1	471.832,932 476.532,685	2	471.675,727 476.475,459	167.297
2	471.675,727 476.475,459	3	471.683,904 476.451,442	25.372
3	471.683,904 476.451,442	4	471.693,925 476.454,466	10.468
4	471.693,925 476.454,466	5	471.852,99 476.512,368	169.275
5	471.852,99 476.512,368	1	471.832,932 476.532,685	28.549

**** Lungimile segmentelor sunt determinate în planul de proiecție Stereo 70 și sunt rotunjite la 1 milimetru.**

***** Distanța dintre puncte este formată din segmente cumulate ce sunt mai mici decât valoarea 1 milimetru.**

**DATE DESPRE IMOBILUL NR. 9687**

Oficiul de Cadastru și Publicitate Imobiliară SIBIU
Biroul de Cadastru și Publicitate Imobiliară Avrig

A. Partea I. Descrierea imobilului

TEREN Extravilan

Adresa: Jud. Sibiu

Nr. Crt	Nr cadastral Nr. topografic	Suprafața* (mp)	Observații / Referințe
A1		4.700	Sector cadastral:46 Teren neimprejmuit;

B. Partea II. Proprietari și acte

Inscrieri privitoare la dreptul de proprietate și alte drepturi reale	Referințe
/	
Act Administrativ nr. 2029/15, din 28/08/2002 emis de CJPSDPAT SIBIU (titlu de proprietate);	
B1	A1
Intabulare, drept de PROPRIETATE, dobandit prin Reconstituire, cota actuala 1/1 1) VASU VIOREL, lipsă CNP	
Act Administrativ nr. 7561, din 07/12/2023 emis de PRIMĂRIA COMUNEI ARPAȘU DE JOS (adeverinta);	
B2	A1
Se notează posesia faptică asupra cotei de 1/1 în favoarea lui 1) SC SOBIS SOLUTIONS SRL, CIF:12018818	

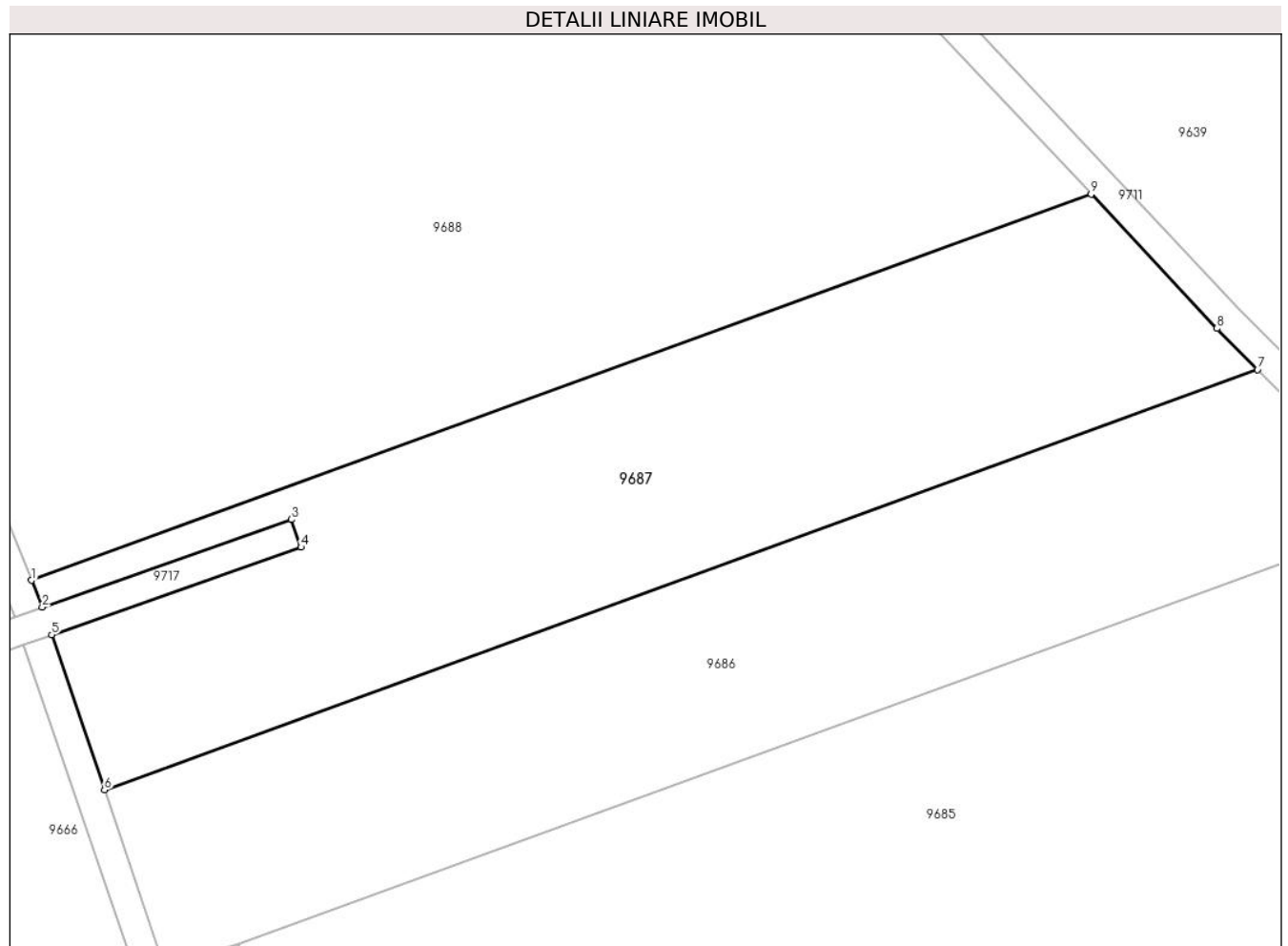
C. Partea III. SARCINI .

Inscrieri privind dezmembramintele dreptului de proprietate, drepturi reale de garanție și sarcini	Referințe
NU SUNT	

Teren

Nr cadastral	Suprafața (mp)*	Observații / Referințe
	4.700	

* Suprafața este determinată în planul de proiecție Stereo 70.



Date referitoare la teren

Crt	Categorie folosință	Intra vilan	Suprafața (mp)	Tarla	Parcelă	Nr. topo	Observații / Referințe
1	arabil	NU	4.700	47	1519/1/5	-	

Lungime Segmente

1) Valorile lungimilor segmentelor sunt obținute din proiecție în plan.

Punct început	X / Y	Punct sfârșit	X / Y	Lungime segment (** (m)
1	471.665,784 476.503,986	2	471.667,265 476.500,327	3.947
2	471.667,265 476.500,327	3	471.701,204 476.512,268	35.978
3	471.701,204 476.512,268	4	471.702,533 476.508,495	4.0
4	471.702,533 476.508,495	5	471.668,534 476.496,588	36.024
5	471.668,534 476.496,588	6	471.675,727 476.475,459	22.319

Punct început	X / Y	Punct sfârșit	X / Y	Lungime segment (** (m)
6	471.675,727 476.475,459	7	471.832,932 476.532,685	167.297
7	471.832,932 476.532,685	8	471.827,403 476.538,286	7.87
8	471.827,403 476.538,286	9	471.810,233 476.556,568	25.08
9	471.810,233 476.556,568	1	471.665,784 476.503,986	153.722

** Lungimile segmentelor sunt determinate în planul de proiecție Stereo 70 și sunt rotunjite la 1 milimetru.

*** Distanța dintre puncte este formată din segmente cumulate ce sunt mai mici decât valoarea 1 milimetru.

**DATE DESPRE IMOBILUL NR. 9688**

Oficiul de Cadastru și Publicitate Imobiliară SIBIU
Biroul de Cadastru și Publicitate Imobiliară Avrig

A. Partea I. Descrierea imobilului

TEREN Extravilan

Adresa: Jud. Sibiu

Nr. Crt	Nr cadastral Nr. topografic	Suprafața* (mp)	Observații / Referințe
A1		10.000	Sector cadastral:46 Teren neimprejmuit;

B. Partea II. Proprietari și acte

Inscrieri privitoare la dreptul de proprietate și alte drepturi reale	Referințe
/	
Act Administrativ nr. 2032/15, din 28/08/2002 emis de CJPSDPAT SIBIU (titlu de proprietate);	
B1	A1
Intabulare, drept de PROPRIETATE, dobandit prin Reconstituire, cota actuala 1/1 1) GRAMA VICTORIA, lipsă CNP	

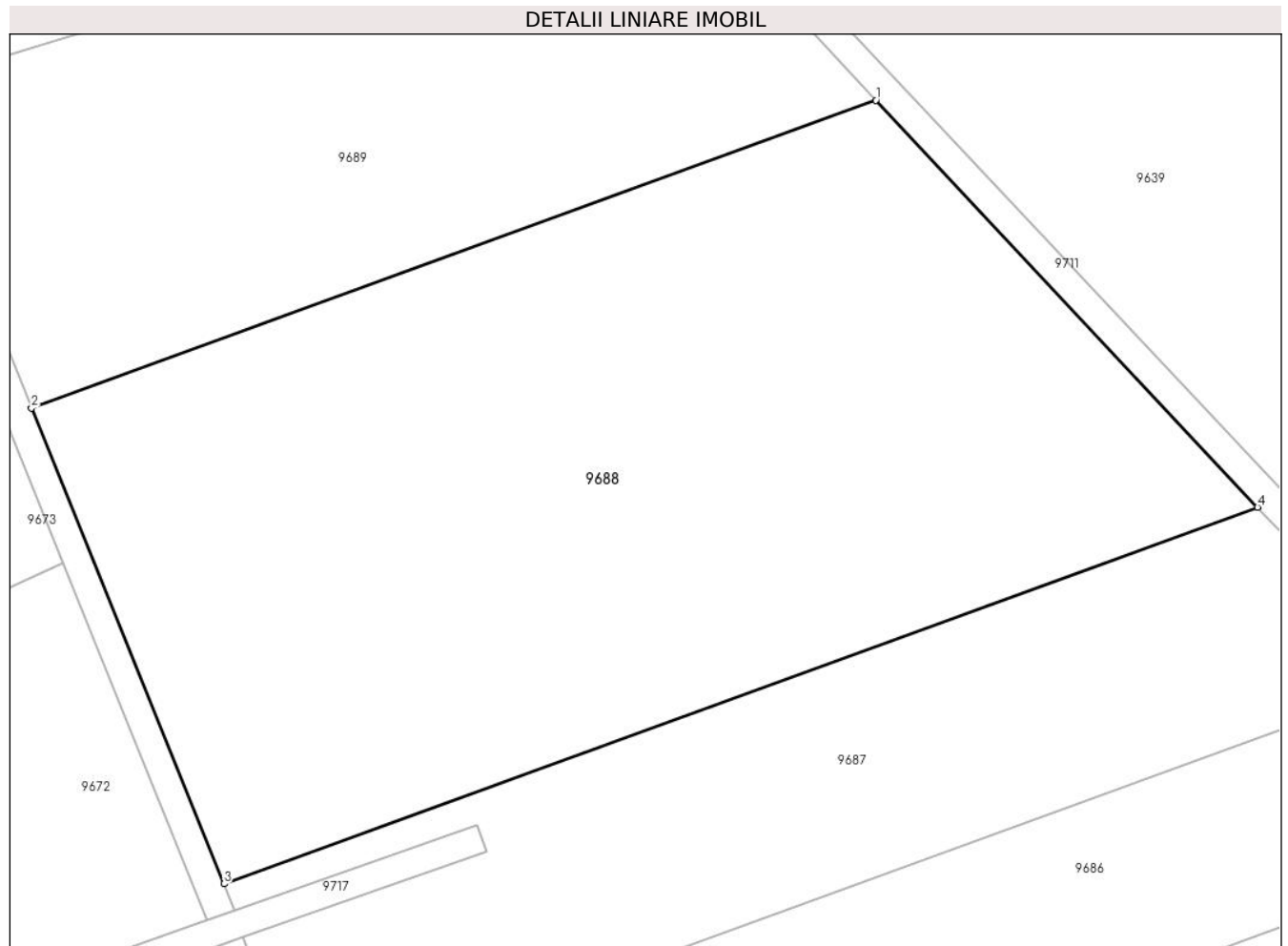
C. Partea III. SARCINI .

Inscrieri privind dezmembramintele dreptului de proprietate, drepturi reale de garanție și sarcini	Referințe
NU SUNT	

Teren

Nr cadastral	Suprafața (mp)*	Observații / Referințe
	10.000	

* Suprafața este determinată în planul de proiecție Stereo 70.



Date referitoare la teren

Crt	Categorie folosință	Intra vilan	Suprafața (mp)	Tarla	Parcelă	Nr. topo	Observații / Referințe
1	arabil	NU	10.000	47	1519/1/6	-	

Lungime Segmente

1) Valorile lungimilor segmentelor sunt obținute din proiecție în plan.

Punct început	X / Y	Punct sfârșit	X / Y	Lungime segment (** (m)
1	471.756,899 476.613,358	2	471.638,897 476.570,403	125.576
2	471.638,897 476.570,403	3	471.665,784 476.503,986	71.653
3	471.665,784 476.503,986	4	471.810,233 476.556,568	153.722
4	471.810,233 476.556,568	1	471.756,899 476.613,358	77.908

** Lungimile segmentelor sunt determinate în planul de proiecție Stereo 70 și sunt rotunjite la 1 milimetru.

***** Distanţa dintre puncte este formată din segmente cumulate ce sunt mai mici decât valoarea 1 milimetru.**

**DATE DESPRE IMOBILUL NR. 9689**

Oficiul de Cadastru și Publicitate Imobiliară SIBIU
Biroul de Cadastru și Publicitate Imobiliară Avrig

A. Partea I. Descrierea imobilului

TEREN Extravilan

Adresa: Jud. Sibiu

Nr. Crt	Nr cadastral Nr. topografic	Suprafața* (mp)	Observații / Referințe
A1		7.000	Sector cadastral:46 Teren neimprejmit;

B. Partea II. Proprietari și acte

Inscrieri privitoare la dreptul de proprietate și alte drepturi reale		Referințe
/		
Act Notarial nr. 95, din 05/06/2006 emis de NP POPA CORNELIA (certificat de mostenitor);		
B1	Intabulare, drept de PROPRIETATE, dobandit prin Succesiune, cota actuala 1/2 1) DOBRIN VICTOR DUMITRU, lipsă CNP	A1
B2	Intabulare, drept de PROPRIETATE, dobandit prin Succesiune, cota actuala 1/2 1) DOBRIN LIVIU VICTOR	A1

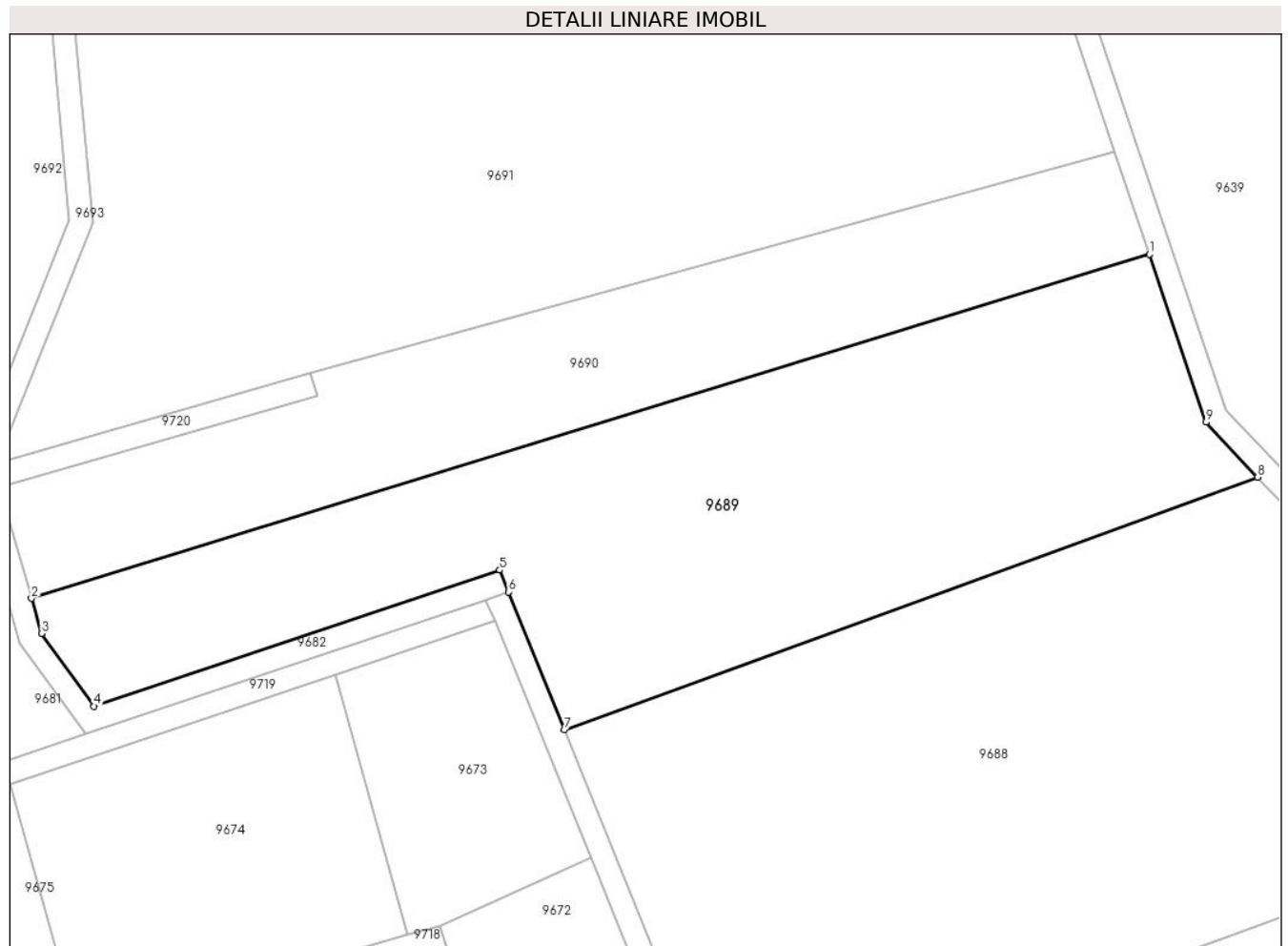
C. Partea III. SARCINI .

Inscrieri privind dezmembramintele dreptului de proprietate, drepturi reale de garanție și sarcini	Referințe
NU SUNT	

Teren

Nr cadastral	Suprafața (mp)*	Observații / Referințe
	7.000	

* Suprafața este determinată în planul de proiecție Stereo 70.



Date referitoare la teren

Crt	Categorie folosință	Intra vilan	Suprafața (mp)	Tarla	Parcelă	Nr. topo	Observații / Referințe
1	arabil	NU	7.000	47	1519/1/7	-	

Lungime Segmente

1) Valorile lungimilor segmentelor sunt obținute din proiecție în plan.

Punct început	X / Y	Punct sfârșit	X / Y	Lungime segment (** (m)
1	471.738,469 476.651,302	2	471.548,158 476.592,767	199.11
2	471.548,158 476.592,767	3	471.549,88 476.586,824	6.187
3	471.549,88 476.586,824	4	471.558,835 476.574,432	15.289
4	471.558,835 476.574,432	5	471.627,87 476.597,585	72.814
5	471.627,87 476.597,585	6	471.629,394 476.593,877	4.009

Punct început	X / Y	Punct sfârșit	X / Y	Lungime segment (** (m)
6	471.629,394 476.593,877	7	471.638,897 476.570,403	25.324
7	471.638,897 476.570,403	8	471.756,899 476.613,358	125.576
8	471.756,899 476.613,358	9	471.748,108 476.622,717	12.84
9	471.748,108 476.622,717	1	471.738,469 476.651,302	30.166

** Lungimile segmentelor sunt determinate în planul de proiecție Stereo 70 și sunt rotunjite la 1 milimetru.

*** Distanța dintre puncte este formată din segmente cumulate ce sunt mai mici decât valoarea 1 milimetru.

**DATE DESPRE IMOBILUL NR. 9690**

Oficiul de Cadastru și Publicitate Imobiliară SIBIU
Biroul de Cadastru și Publicitate Imobiliară Avrig

A. Partea I. Descrierea imobilului

TEREN Extravilan

Adresa: Jud. Sibiu

Nr. Crt	Nr cadastral Nr. topografic	Suprafața* (mp)	Observații / Referințe
A1		4.000	Sector cadastral:46 Teren neimprejmut;

B. Partea II. Proprietari și acte

Inscrieri privitoare la dreptul de proprietate și alte drepturi reale	Referințe
/	
Act Administrativ nr. 2030/15, din 28/08/2002 emis de CJPSDPAT SIBIU (titlu de proprietate);	
B1	Intabulare, drept de PROPRIETATE, dobandit prin Reconstituire, cota actuala 1/1 1) BOGDAN LUCIAN , lipsă CNP
Act Administrativ nr. 6376, din 04/10/2023 emis de PRIMĂRIA COMUNEI ARPAȘU DE JOS (adeverinta);	
B2	Se notează posesia faptică asupra cotei de 1/1 în favoarea lui. 1) SC SOBIS SOLUTIONS SRL , CIF:12018818

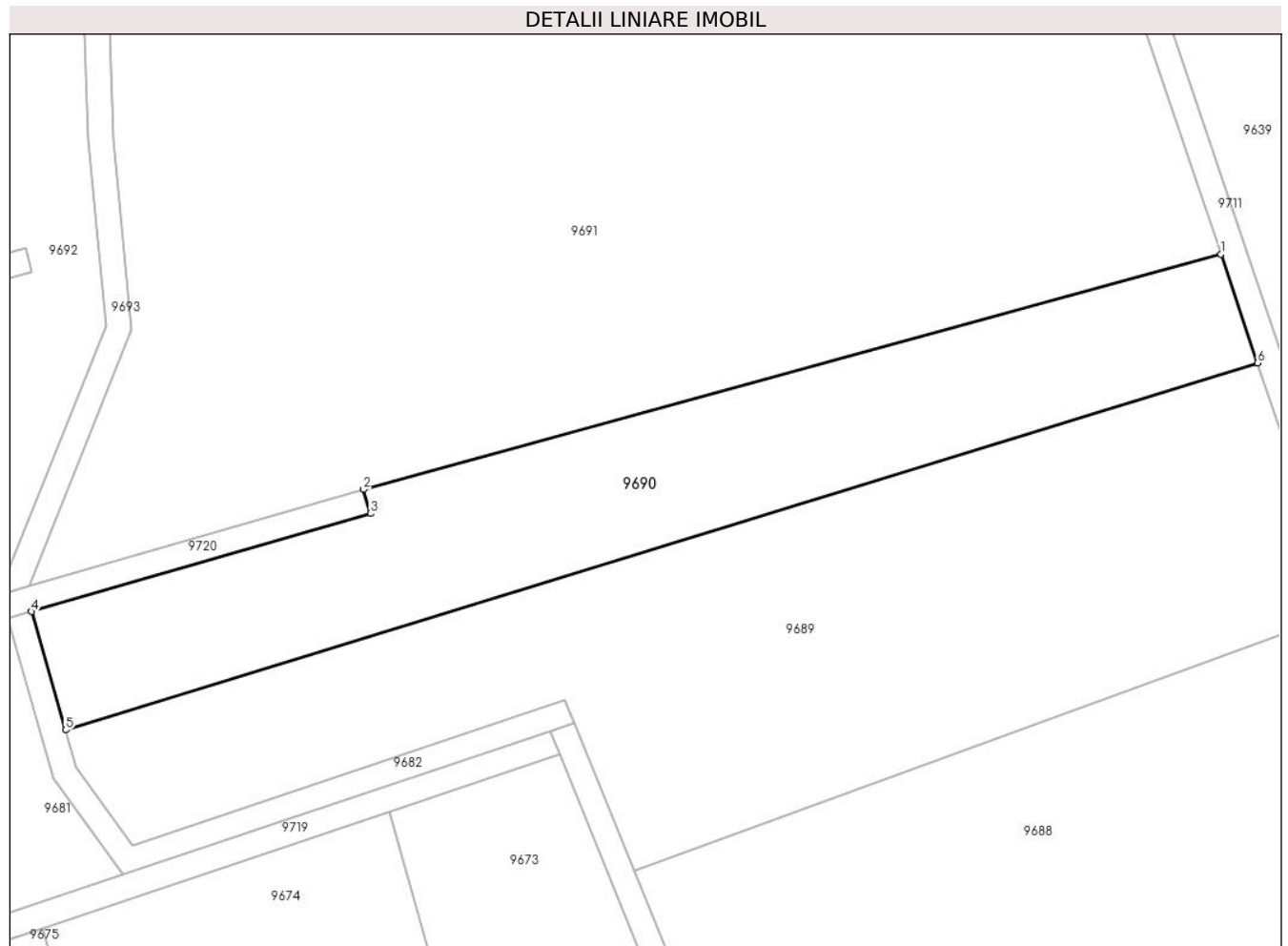
C. Partea III. SARCINI .

Inscrieri privind dezmembramintele dreptului de proprietate, drepturi reale de garanție și sarcini	Referințe
NU SUNT	

Teren

Nr cadastral	Suprafața (mp)*	Observații / Referințe
	4.000	

* Suprafața este determinată în planul de proiecție Stereo 70.



Date referitoare la teren

Crt	Categorie folosință	Intra vilan	Suprafața (mp)	Tarla	Parcelă	Nr. topo	Observații / Referințe
1	arabil	NU	4.000	47	1519/1/8	-	

Lungime Segmente

1) Valorile lungimilor segmentelor sunt obținute din proiecție în plan.

Punct început	X / Y	Punct sfârșit	X / Y	Lungime segment (** (m)
1	471.732,61 476.668,68	2	471.595,717 476.631,132	141.949
2	471.595,717 476.631,132	3	471.596,826 476.627,289	4.0
3	471.596,826 476.627,289	4	471.542,683 476.611,668	56.351
4	471.542,683 476.611,668	5	471.548,158 476.592,767	19.678
5	471.548,158 476.592,767	6	471.738,469 476.651,302	199.11

Punct început	X / Y	Punct sfârșit	X / Y	Lungime segment (** (m)
6	471.738,469 476.651,302	1	471.732,61 476.668,68	18.339

** Lungimile segmentelor sunt determinate în planul de proiecție Stereo 70 și sunt rotunjite la 1 milimetru.

*** Distanța dintre puncte este formată din segmente cumulate ce sunt mai mici decât valoarea 1 milimetru.

**DATE DESPRE IMOBILUL NR. 9691**

Oficiul de Cadastru și Publicitate Imobiliară SIBIU
Biroul de Cadastru și Publicitate Imobiliară Avrig

A. Partea I. Descrierea imobilului

TEREN Extravilan

Adresa: Jud. Sibiu

Nr. Crt	Nr cadastral Nr. topografic	Suprafața* (mp)	Observații / Referințe
A1		20.800	Sector cadastral:46 Teren neimprejmuit;

B. Partea II. Proprietari și acte

Inscrieri privitoare la dreptul de proprietate și alte drepturi reale		Referințe
/		
Act Normativ nr. 7, din 13/03/1996 emis de Parlamentul României (art. 13 alin 15);		
B1	Inscrierea provizorie, drept de PROPRIETATE, dobandit prin Lege, cota actuala 1/1	A1
1) COMUNA ARPAȘU DE JOS, CIF:4270708, Proprietar Neidentificat		

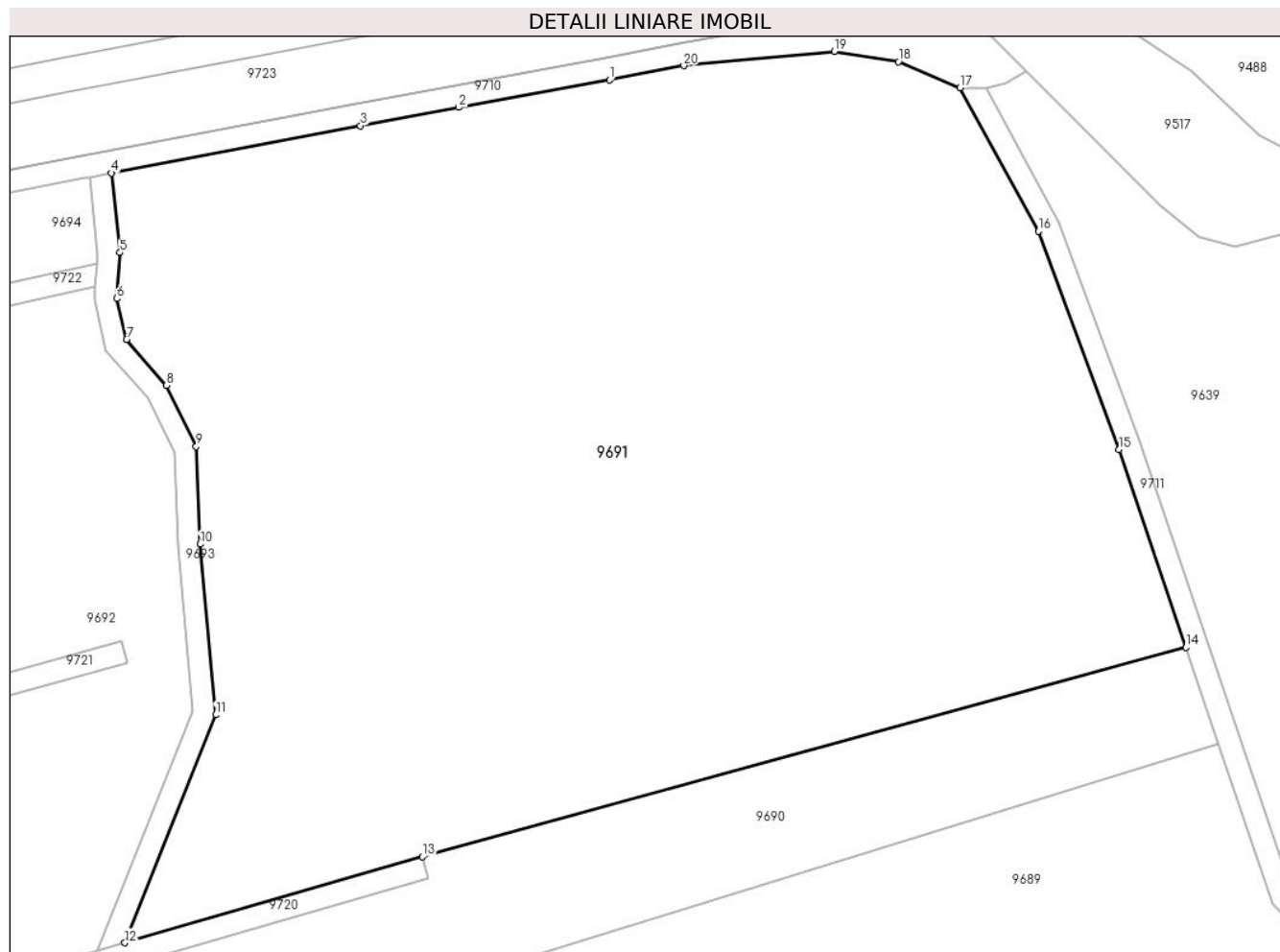
C. Partea III. SARCINI .

Inscrieri privind dezmembramintele dreptului de proprietate, drepturi reale de garanție și sarcini	Referințe
NU SUNT	

Teren

Nr cadastral	Suprafața (mp)*	Observații / Referințe
	20.800	

* Suprafața este determinată în planul de proiecție Stereo 70.



Date referitoare la teren

Crt	Categorie folosință	Intra vilan	Suprafața (mp)	Tarla	Parcelă	Nr. topo	Observații / Referințe
1	arabil	NU	20.800	47	1519/1/9	-	

Lungime Segmente

1) Valorile lungimilor segmentelor sunt obținute din proiecție în plan.

Punct început	X / Y	Punct sfârșit	X / Y	Lungime segment (** (m)
1	471.629,24 476.770,272	2	471.602,196 476.765,364	27.486
2	471.602,196 476.765,364	3	471.584,58 476.762,093	17.917
3	471.584,58 476.762,093	4	471.539,943 476.753,615	45.434
4	471.539,943 476.753,615	5	471.541,454 476.739,368	14.327
5	471.541,454 476.739,368	6	471.540,871 476.731,119	8.27

Punct început	X / Y	Punct sfârșit	X / Y	Lungime segment (** (m)
6	471.540,871 476.731,119	7	471.542,637 476.723,77	7.558
7	471.542,637 476.723,77	8	471.549,809 476.715,557	10.904
8	471.549,809 476.715,557	9	471.555,117 476.704,614	12.162
9	471.555,117 476.704,614	10	471.555,826 476.687,117	17.512
10	471.555,826 476.687,117	11	471.558,616 476.656,549	30.695
11	471.558,616 476.656,549	12	471.542,32 476.615,72	43.961
12	471.542,32 476.615,72	13	471.595,717 476.631,132	55.577
13	471.595,717 476.631,132	14	471.732,61 476.668,68	141.949
14	471.732,61 476.668,68	15	471.720,662 476.704,11	37.391
15	471.720,662 476.704,11	16	471.706,209 476.743,182	41.66
16	471.706,209 476.743,182	17	471.692,1 476.768,875	29.312
17	471.692,1 476.768,875	18	471.681,086 476.773,544	11.962
18	471.681,086 476.773,544	19	471.669,586 476.775,396	11.649
19	471.669,586 476.775,396	20	471.642,565 476.772,839	27.141
20	471.642,565 476.772,839	1	471.629,24 476.770,272	13.57

** Lungimile segmentelor sunt determinate în planul de proiecție Stereo 70 și sunt rotunjite la 1 milimetru.

*** Distanța dintre puncte este formată din segmente cumulate ce sunt mai mici decât valoarea 1 milimetru.

**DATE DESPRE IMOBILUL NR. 9692**

Oficiul de Cadastru și Publicitate Imobiliară SIBIU
Biroul de Cadastru și Publicitate Imobiliară Avrig

A. Partea I. Descrierea imobilului

TEREN Extravilan

Adresa: Jud. Sibiu

Nr. Crt	Nr cadastral Nr. topografic	Suprafața* (mp)	Observații / Referințe
A1		15.170	Sector cadastral:46 Teren neimprejmuit;

B. Partea II. Proprietari și acte

Inscrieri privitoare la dreptul de proprietate și alte drepturi reale		Referințe
/		
Act Normativ nr. 7, din 13/03/1996 emis de Parlamentul României (art. 13 alin 15);		
B1	Inscrierea provizorie, drept de PROPRIETATE, dobandit prin Lege, cota actuala 1/1 1) COMUNA ARPAȘU DE JOS, CIF:4270708, Proprietar Neidentificat	A1

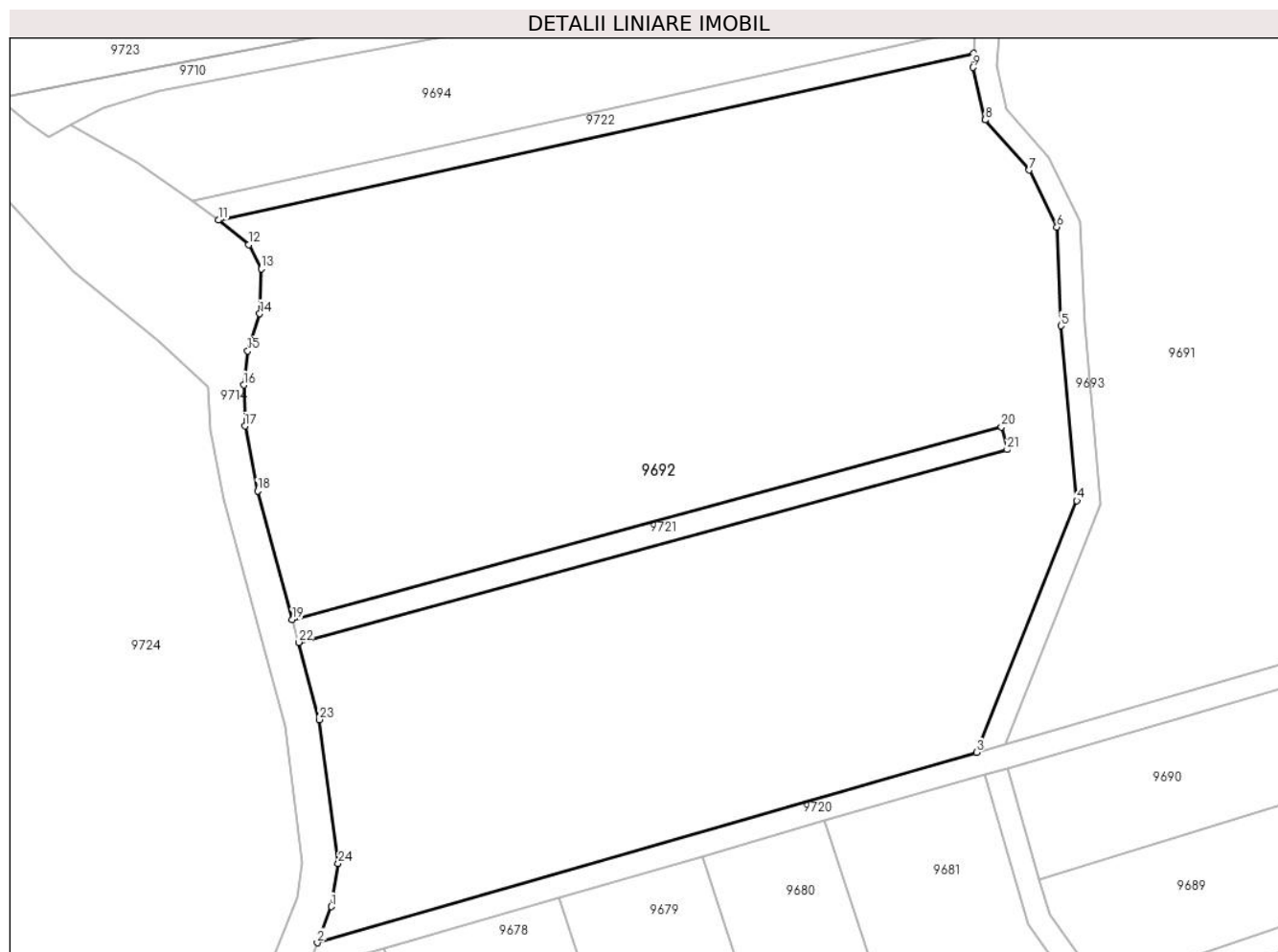
C. Partea III. SARCINI .

Inscrieri privind dezmembramintele dreptului de proprietate, drepturi reale de garanție și sarcini	Referințe
NU SUNT	

Teren

Nr cadastral	Suprafața (mp)*	Observații / Referințe
	15.170	

* Suprafața este determinată în planul de proiecție Stereo 70.



Date referitoare la teren

Crt	Categorie folosință	Intravilan	Suprafața (mp)	Tarla	Parcelă	Nr. topo	Observații / Referințe
1	faneata	NU	15.170	47	1506/1	-	

Lungime Segmente

1) Valorile lungimilor segmentelor sunt obținute din proiecție în plan.

Punct început	X / Y	Punct sfârșit	X / Y	Lungime segment (** (m)
1	471.427,699 476.588,076	2	471.425,279 476.581,938	6.598
3	471.537,452 476.614,315	4	471.554,545 476.657,141	46.111
5	471.551,833 476.686,854	6	471.551,154 476.703,619	16.779
7	471.546,444 476.713,329	8	471.538,978 476.721,88	11.351
9	471.536,837 476.730,785	10	471.537,008 476.733,207	2.428

Punct început	X / Y	Punct sfârșit	X / Y	Lungime segment (** (m)
2	471.425,279 476.581,938	3	471.537,452 476.614,315	116.753
4	471.554,545 476.657,141	5	471.551,833 476.686,854	29.836
6	471.551,154 476.703,619	7	471.546,444 476.713,329	10.793
8	471.538,978 476.721,88	9	471.536,837 476.730,785	9.159
10	471.537,008 476.733,207	11	471.408,48 476.704,82	131.625

Punct început	X / Y	Punct sfârșit	X / Y	Lungime segment (** (m)
11	471.408,48 476.704,82	12	471.413,616 476.700,64	6.622
13	471.415,781 476.696,53	14	471.415,489 476.688,906	7.629
15	471.413,464 476.682,57	16	471.412,757 476.676,774	5.84
17	471.412,993 476.669,813	18	471.415,125 476.658,764	11.253
19	471.421,055 476.636,889	20	471.541,694 476.669,666	125.013
21	471.542,697 476.665,793	22	471.422,102 476.633,028	124.967
23	471.425,667 476.619,875	24	471.428,837 476.595,45	24.63

Punct început	X / Y	Punct sfârșit	X / Y	Lungime segment (** (m)
12	471.413,616 476.700,64	13	471.415,781 476.696,53	4.646
14	471.415,489 476.688,906	15	471.413,464 476.682,57	6.652
16	471.412,757 476.676,774	17	471.412,993 476.669,813	6.964
18	471.415,125 476.658,764	19	471.421,055 476.636,889	22.665
20	471.541,694 476.669,666	21	471.542,697 476.665,793	4.0
22	471.422,102 476.633,028	23	471.425,667 476.619,875	13.627
24	471.428,837 476.595,45	1	471.427,699 476.588,076	7.461

** Lungimile segmentelor sunt determinate în planul de proiecție Stereo 70 și sunt rotunjite la 1 milimetru.

*** Distanța dintre puncte este formată din segmente cumulate ce sunt mai mici decât valoarea 1 milimetru.

**DATE DESPRE IMOBILUL NR. 9693**

Oficiul de Cadastru și Publicitate Imobiliară SIBIU
Biroul de Cadastru și Publicitate Imobiliară Avrig

A. Partea I. Descrierea imobilului

TEREN Extravilan

Adresa: Jud. Sibiu

Nr. Crt	Nr cadastral Nr. topografic	Suprafața* (mp)	Observații / Referințe
A1		583	Sector cadastral:46 Teren neimprejmuit;

B. Partea II. Proprietari și acte

Inscrieri privitoare la dreptul de proprietate și alte drepturi reale		Referințe
/		
Act Normativ nr. 7, din 13/03/1996 emis de Parlamentul României (art. 13 alin 15);		
B1	Inscrierea provizorie, drept de PROPRIETATE, dobandit prin Lege, cota actuala 1/1	A1
1) COMUNA ARPAȘU DE JOS, CIF:4270708, Proprietar Neidentificat		

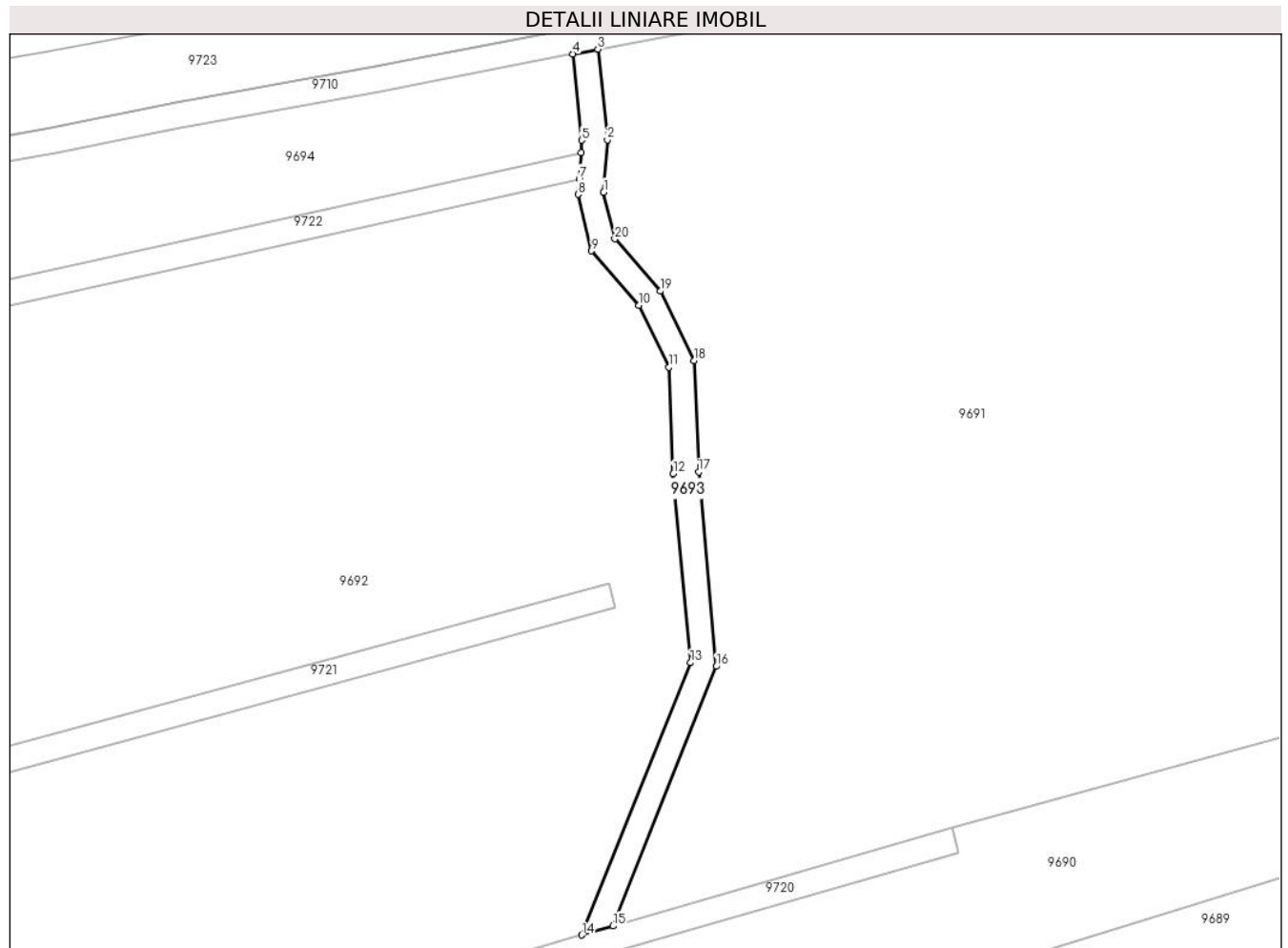
C. Partea III. SARCINI .

Inscrieri privind dezmembramintele dreptului de proprietate, drepturi reale de garanție și sarcini	Referințe
NU SUNT	

Teren

Nr cadastral	Suprafața (mp)*	Observații / Referințe
	583	

* Suprafața este determinată în planul de proiecție Stereo 70.



Date referitoare la teren

Crt	Categorie folosință	Intravilan	Suprafața (mp)	Tarla	Parcelă	Nr. topo	Observații / Referințe
1	drum	NU	583	47	1506/2	-	

Lungime Segmente

1) Valorile lungimilor segmentelor sunt obținute din proiecție în plan.

Punct început	X / Y	Punct sfârșit	X / Y	Lungime segment (** (m)
1	471.540,871 476.731,119	2	471.541,454 476.739,368	8.27
2	471.541,454 476.739,368	3	471.539,943 476.753,615	14.327
3	471.539,943 476.753,615	4	471.536,0 476.752,866	4.014
4	471.536,0 476.752,866	5	471.537,439 476.739,298	13.644
5	471.537,439 476.739,298	6	471.537,303 476.737,368	1.934

Punct început	X / Y	Punct sfârșit	X / Y	Lungime segment (** (m)
6	471.537,303 476.737,368	7	471.537,008 476.733,207	4.172
7	471.537,008 476.733,207	8	471.536,837 476.730,785	2.428
8	471.536,837 476.730,785	9	471.538,978 476.721,88	9.159
9	471.538,978 476.721,88	10	471.546,444 476.713,329	11.351
10	471.546,444 476.713,329	11	471.551,154 476.703,619	10.793
11	471.551,154 476.703,619	12	471.551,833 476.686,854	16.779
12	471.551,833 476.686,854	13	471.554,545 476.657,141	29.836
13	471.554,545 476.657,141	14	471.537,452 476.614,315	46.111
14	471.537,452 476.614,315	15	471.542,32 476.615,72	5.066
15	471.542,32 476.615,72	16	471.558,616 476.656,549	43.961
16	471.558,616 476.656,549	17	471.555,826 476.687,117	30.695
17	471.555,826 476.687,117	18	471.555,117 476.704,614	17.512
18	471.555,117 476.704,614	19	471.549,809 476.715,557	12.162
19	471.549,809 476.715,557	20	471.542,637 476.723,77	10.904
20	471.542,637 476.723,77	1	471.540,871 476.731,119	7.558

** Lungimile segmentelor sunt determinate în planul de proiecție Stereo 70 și sunt rotunjite la 1 milimetru.

*** Distanța dintre puncte este formată din segmente cumulate ce sunt mai mici decât valoarea 1 milimetru.

**DATE DESPRE IMOBILUL NR. 9694**

Oficiul de Cadastru și Publicitate Imobiliară SIBIU
Biroul de Cadastru și Publicitate Imobiliară Avrig

A. Partea I. Descrierea imobilului

TEREN Extravilan

Adresa: Jud. Sibiu

Nr. Crt	Nr cadastral Nr. topografic	Suprafața* (mp)	Observații / Referințe
A1		2.580	Sector cadastral:46 Teren neimprejmuit;

B. Partea II. Proprietari și acte

Inscrieri privitoare la dreptul de proprietate și alte drepturi reale		Referințe
/		
Act Normativ nr. 7, din 13/03/1996 emis de Parlamentul României (art. 13 alin 15);		
B1	Inscrierea provizorie, drept de PROPRIETATE, dobandit prin Lege, cota actuala 1/1	A1
1) COMUNA ARPAȘU DE JOS, CIF:4270708, Proprietar Neidentificat		

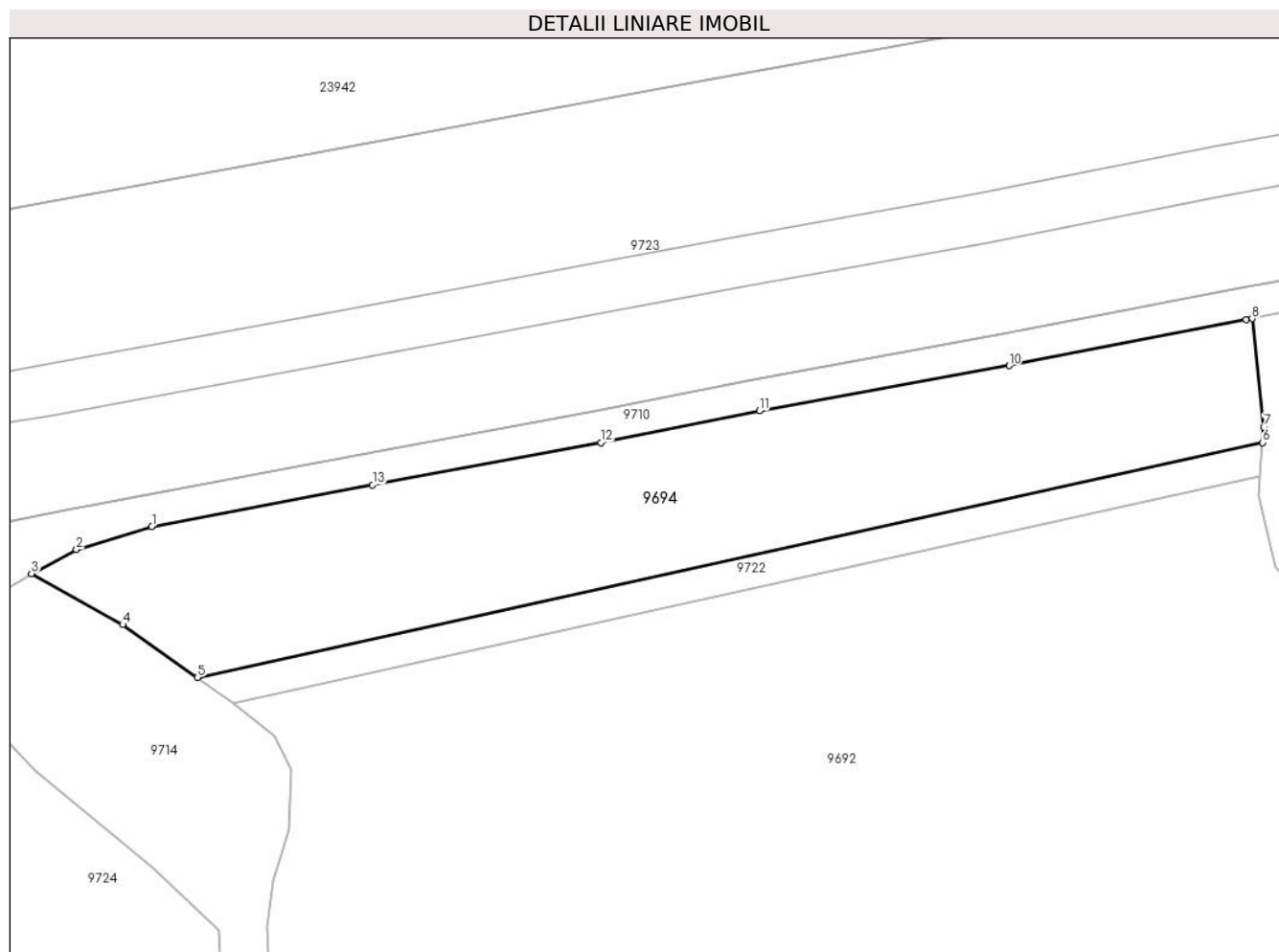
C. Partea III. SARCINI .

Inscrieri privind dezmembramintele dreptului de proprietate, drepturi reale de garanție și sarcini	Referințe
NU SUNT	

Teren

Nr cadastral	Suprafața (mp)*	Observații / Referințe
	2.580	

* Suprafața este determinată în planul de proiecție Stereo 70.



Date referitoare la teren

Crt	Categorie folosință	Intra vilan	Suprafața (mp)	Tarla	Parcelă	Nr. topo	Observații / Referințe
1	faneata	NU	2.580	47	1511	-	

Lungime Segmente

1) Valorile lungimilor segmentelor sunt obținute din proiecție în plan.

Punct început	X / Y	Punct sfârșit	X / Y	Lungime segment (** (m)
1	471.398,324 476.726,873	2	471.388,886 476.723,97	9.874
2	471.388,886 476.723,97	3	471.383,268 476.720,974	6.367
3	471.383,268 476.720,974	4	471.394,676 476.714,594	13.071
4	471.394,676 476.714,594	5	471.404,011 476.707,992	11.434
5	471.404,011 476.707,992	6	471.537,303 476.737,368	136.49

Punct început	X / Y	Punct sfârșit	X / Y	Lungime segment (** (m)
6	471.537,303 476.737,368	7	471.537,439 476.739,298	1.934
7	471.537,439 476.739,298	8	471.536,0 476.752,866	13.644
8	471.536,0 476.752,866	9	471.535,216 476.752,717	0.799
9	471.535,216 476.752,717	10	471.505,566 476.746,98	30.2
10	471.505,566 476.746,98	11	471.474,319 476.741,314	31.756
11	471.474,319 476.741,314	12	471.454,504 476.737,365	20.205
12	471.454,504 476.737,365	13	471.425,943 476.732,087	29.045
13	471.425,943 476.732,087	1	471.398,324 476.726,873	28.107

** Lungimile segmentelor sunt determinate în planul de proiecție Stereo 70 și sunt rotunjite la 1 milimetru.

*** Distanța dintre puncte este formată din segmente cumulate ce sunt mai mici decât valoarea 1 milimetru.

**DATE DESPRE IMOBILUL NR. 9695**

Oficiul de Cadastru și Publicitate Imobiliară SIBIU
Biroul de Cadastru și Publicitate Imobiliară Avrig

A. Partea I. Descrierea imobilului

TEREN Extravilan

Adresa: Jud. Sibiu

Nr. Crt	Nr cadastral Nr. topografic	Suprafața* (mp)	Observații / Referințe
A1		20.210	Sector cadastral:46 Teren neimprejmut;

B. Partea II. Proprietari și acte

Inscrieri privitoare la dreptul de proprietate și alte drepturi reale		Referințe
/		
Act Normativ nr. 1705, din 29/11/2006 emis de GUVERNUL ROMÂNIEI;		
B1	Intabulare, drept de PROPRIETATE, dobandit prin Lege, cota actuala 1/1 1) STATUL ROMÂN - domeniul public , CIF:9999999999999	A1
Act Normativ nr. 46, din 19/03/2008 emis de PARLAMENTUL ROMÂNIEI (+ Adeverința nr. 6193/25.09.2023 emisă de Ocolul Silvic Arpaș);		
B2	Intabulare, drept de ADMINISTRARE, dobandit prin Lege, cota actuala 1/1 1) REGIA NAȚIONALĂ A PĂDURILOR - ROMSILVA prin Ocolul silvic Arpaș, CIF:1590120	A1

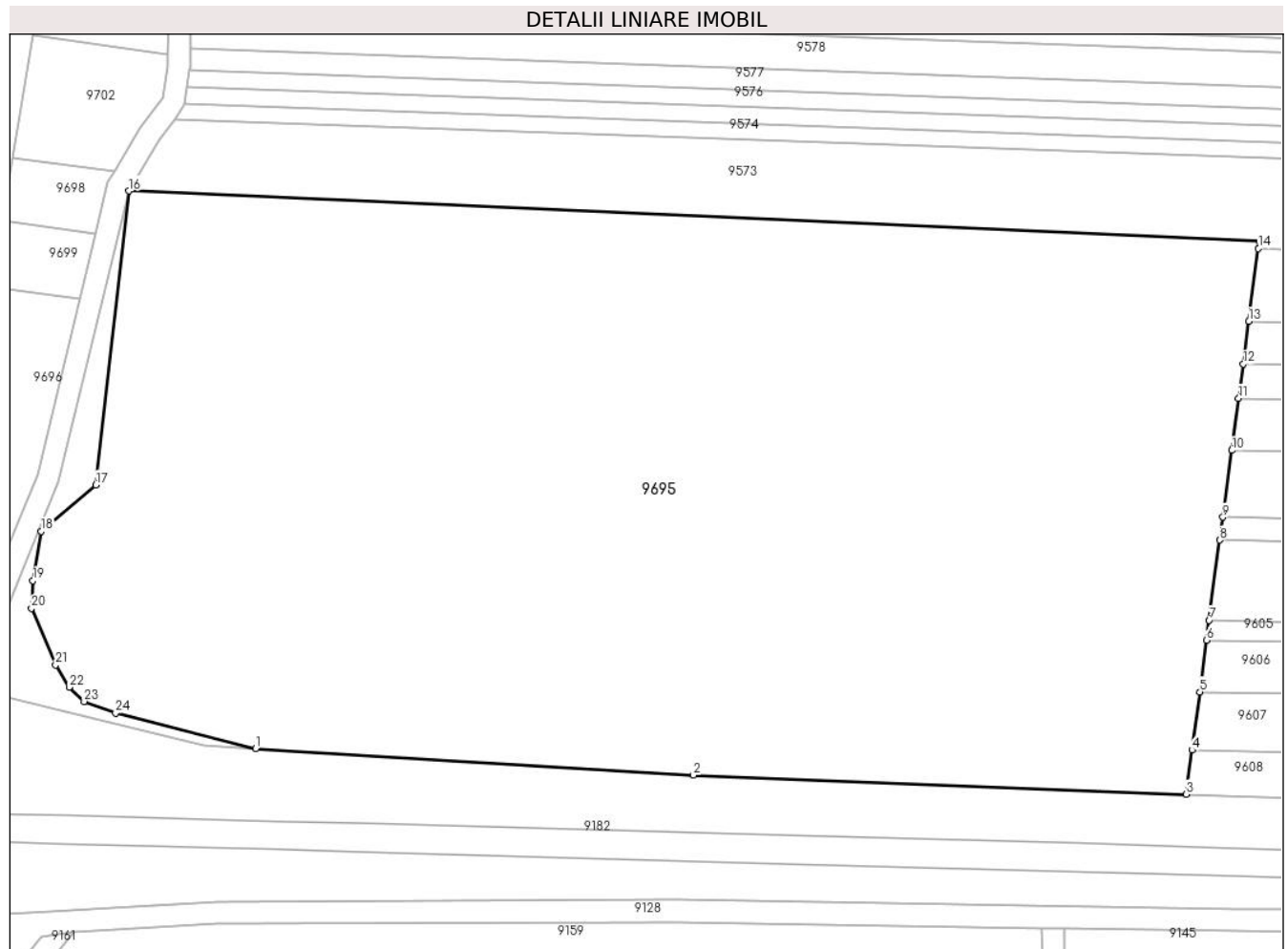
C. Partea III. SARCINI .

Inscrieri privind dezmembramintele dreptului de proprietate, drepturi reale de garanție și sarcini	Referințe
NU SUNT	

Teren

Nr cadastral	Suprafața (mp)*	Observații / Referințe
	20.210	

* Suprafața este determinată în planul de proiecție Stereo 70.



Date referitoare la teren

Crt	Categorie folosință	Intra vilan	Suprafața (mp)	Tarla	Parcelă	Nr. topo	Observații / Referințe
1	padure	NU	20.210	-	UA 162	-	

Lungime Segmente

1) Valorile lungimilor segmentelor sunt obținute din proiecție în plan.

Punct început	X / Y	Punct sfârșit	X / Y	Lungime segment (** (m)
1	471.335,341 476.101,648	2	471.413,856 476.096,881	78.66
3	471.502,214 476.093,456	4	471.503,264 476.101,377	7.99
5	471.504,647 476.111,81	6	471.505,873 476.121,058	9.329
7	471.506,344 476.124,612	8	471.508,251 476.138,998	14.512
9	471.508,794 476.143,096	10	471.510,38 476.155,065	12.074

Punct început	X / Y	Punct sfârșit	X / Y	Lungime segment (** (m)
2	471.413,856 476.096,881	3	471.502,214 476.093,456	88.424
4	471.503,264 476.101,377	5	471.504,647 476.111,81	10.524
6	471.505,873 476.121,058	7	471.506,344 476.124,612	3.584
8	471.508,251 476.138,998	9	471.508,794 476.143,096	4.133
10	471.510,38 476.155,065	11	471.511,619 476.164,411	9.428

Punct început	X / Y	Punct sfârșit	X / Y	Lungime segment (** (m)
11	471.511,619 476.164,411	12	471.512,433 476.170,553	6.196
13	471.513,445 476.178,188	14	471.515,175 476.191,236	13.162
15	471.515,349 476.192,551	16	471.312,6 476.201,55	202.949
17	471.306,673 476.148,882	18	471.296,863 476.140,558	12.866
19	471.295,394 476.131,731	20	471.295,142 476.126,795	4.943
21	471.299,462 476.116,62	22	471.301,882 476.112,644	4.654
23	471.304,585 476.110,079	24	471.310,241 476.107,972	6.036

Punct început	X / Y	Punct sfârșit	X / Y	Lungime segment (** (m)
12	471.512,433 476.170,553	13	471.513,445 476.178,188	7.701
14	471.515,175 476.191,236	15	471.515,349 476.192,551	1.327
16	471.312,6 476.201,55	17	471.306,673 476.148,882	53.0
18	471.296,863 476.140,558	19	471.295,394 476.131,731	8.948
20	471.295,142 476.126,795	21	471.299,462 476.116,62	11.054
22	471.301,882 476.112,644	23	471.304,585 476.110,079	3.727
24	471.310,241 476.107,972	1	471.335,341 476.101,648	25.884

** Lungimile segmentelor sunt determinate în planul de proiecție Stereo 70 și sunt rotunjite la 1 milimetru.

*** Distanța dintre puncte este formată din segmente cumulate ce sunt mai mici decât valoarea 1 milimetru.

**DATE DESPRE IMOBILUL NR. 9696**

Oficiul de Cadastru și Publicitate Imobiliară SIBIU
Biroul de Cadastru și Publicitate Imobiliară Avrig

A. Partea I. Descrierea imobilului

TEREN Extravilan

Adresa: Jud. Sibiu

Nr. Crt	Nr cadastral Nr. topografic	Suprafața* (mp)	Observații / Referințe
A1		1.000	Sector cadastral:46 Teren neimprejmuit;

B. Partea II. Proprietari și acte

Inscrieri privitoare la dreptul de proprietate și alte drepturi reale	Referințe
/	
Act Notarial nr. 242, din 18/12/2014 emis de NP POPA CORNELIA (certificat de mostenitor);	
B1	A1
Intabulare, drept de PROPRIETATE, dobandit prin Succesiune, cota actuala 1/1 1) BOERIU IONEL-ILIE	

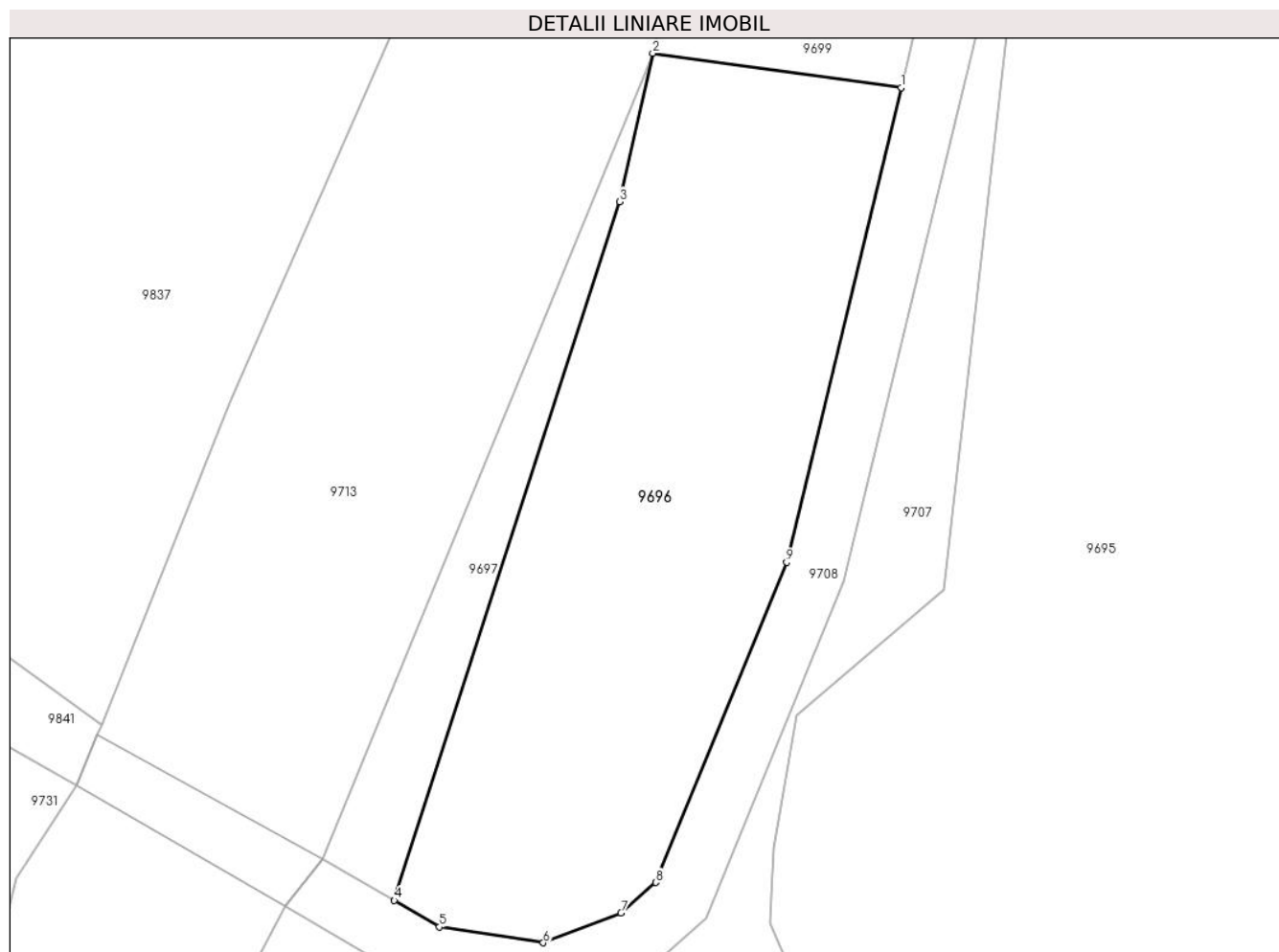
C. Partea III. SARCINI .

Inscrieri privind dezmembramintele dreptului de proprietate, drepturi reale de garanție și sarcini	Referințe
NU SUNT	

Teren

Nr cadastral	Suprafața (mp)*	Observații / Referințe
	1.000	

* Suprafața este determinată în planul de proiecție Stereo 70.



Date referitoare la teren

Crt	Categorie folosință	Intravilan	Suprafața (mp)	Tarla	Parcelă	Nr. topo	Observații / Referințe
1	faneata	NU	1.000	47	1457/1	-	

Lungime Segmente

1) Valorile lungimilor segmentelor sunt obținute din proiecție în plan.

Punct început	X / Y	Punct sfârșit	X / Y	Lungime segment (** (m)
1	471.303,81 476.182,16	2	471.287,346 476.184,438	16.621
2	471.287,346 476.184,438	3	471.285,156 476.174,6	10.079
3	471.285,156 476.174,6	4	471.270,195 476.128,262	48.693
4	471.270,195 476.128,262	5	471.273,179 476.126,509	3.46
5	471.273,179 476.126,509	6	471.280,07 476.125,459	6.97

Punct început	X / Y	Punct sfârşit	X / Y	Lungime segment (** (m)
6	471.280,07 476.125,459	7	471.285,228 476.127,444	5.527
7	471.285,228 476.127,444	8	471.287,526 476.129,456	3.054
8	471.287,526 476.129,456	9	471.296,222 476.150,683	22.939
9	471.296,222 476.150,683	1	471.303,81 476.182,16	32.378

** Lungimile segmentelor sunt determinate în planul de proiecție Stereo 70 și sunt rotunjite la 1 milimetru.

*** Distanța dintre puncte este formată din segmente cumulate ce sunt mai mici decât valoarea 1 milimetru.

**DATE DESPRE IMOBILUL NR. 9697**

Oficiul de Cadastru și Publicitate Imobiliară SIBIU
Biroul de Cadastru și Publicitate Imobiliară Avrig

A. Partea I. Descrierea imobilului

TEREN Extravilan

Adresa: Jud. Sibiu

Nr. Crt	Nr cadastral Nr. topografic	Suprafața* (mp)	Observații / Referințe
A1		180	Sector cadastral:46 Teren neimprejmuit;

B. Partea II. Proprietari și acte

Inscrieri privitoare la dreptul de proprietate și alte drepturi reale		Referințe
/		
Act Normativ nr. 7, din 13/03/1996 emis de Parlamentul României (art. 13 alin 15);		
B1	Inscrierea provizorie, drept de PROPRIETATE, dobandit prin Lege, cota actuala 1/1	A1
1) COMUNA ARPAȘU DE JOS, CIF:4270708, Proprietar Neidentificat		

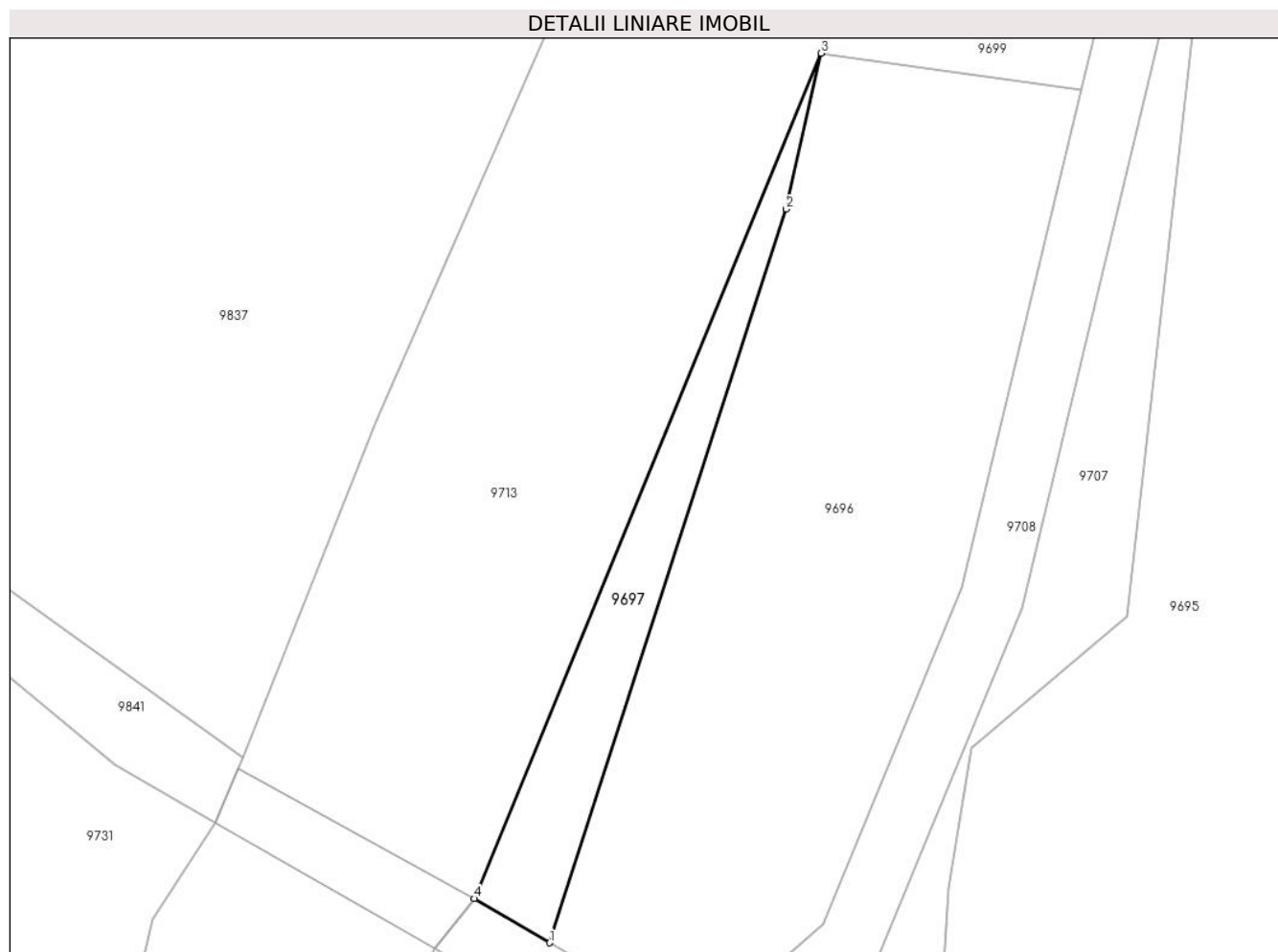
C. Partea III. SARCINI .

Inscrieri privind dezmembramintele dreptului de proprietate, drepturi reale de garanție și sarcini	Referințe
NU SUNT	

Teren

Nr cadastral	Suprafața (mp)*	Observații / Referințe
	180	

* Suprafața este determinată în planul de proiecție Stereo 70.



Date referitoare la teren

Crt	Categorie folosință	Intra vilan	Suprafața (mp)	Tarla	Parcelă	Nr. topo	Observații / Referințe
1	arabil	NU	180	47	1457/2	-	

Lungime Segmente

1) Valorile lungimilor segmentelor sunt obținute din proiecție în plan.

Punct început	X / Y	Punct sfârșit	X / Y	Lungime segment (** (m)
1	471.270,195 476.128,262	2	471.285,156 476.174,6	48.693
2	471.285,156 476.174,6	3	471.287,346 476.184,438	10.079
3	471.287,346 476.184,438	4	471.265,449 476.131,051	57.704
4	471.265,449 476.131,051	1	471.270,195 476.128,262	5.505

** Lungimile segmentelor sunt determinate în planul de proiecție Stereo 70 și sunt rotunjite la 1 milimetru.

***** Distanţa dintre puncte este formată din segmente cumulate ce sunt mai mici decât valoarea 1 milimetru.**

**DATE DESPRE IMOBILUL NR. 9698**

Oficiul de Cadastru și Publicitate Imobiliară SIBIU
Biroul de Cadastru și Publicitate Imobiliară Avrig

A. Partea I. Descrierea imobilului

TEREN Extravilan

Adresa: Jud. Sibiu

Nr. Crt	Nr cadastral Nr. topografic	Suprafața* (mp)	Observații / Referințe
A1		200	Sector cadastral:46 Teren neimprejmut;

B. Partea II. Proprietari și acte

Inscrieri privitoare la dreptul de proprietate și alte drepturi reale		Referințe
/		
Act Administrativ nr. 798/15, din 18/03/1999 emis de CJPSDPAT SIBIU (titlu de proprietate);		
B1	Intabulare, drept de PROPRIETATE, dobandit prin Reconstituire, cota actuala 1/2 1) OANA NICOLAE, lipsă CNP	A1
Act Notarial nr. 84, din 21/04/2005 emis de NP POPA IONUȚ-FLORIN (certificat de mostenitor);		
B1	Intabulare, drept de PROPRIETATE, dobandit prin Succesiune, cota actuala 1/2 1) OANĂ NICOLAE, lipsă CNP	A1

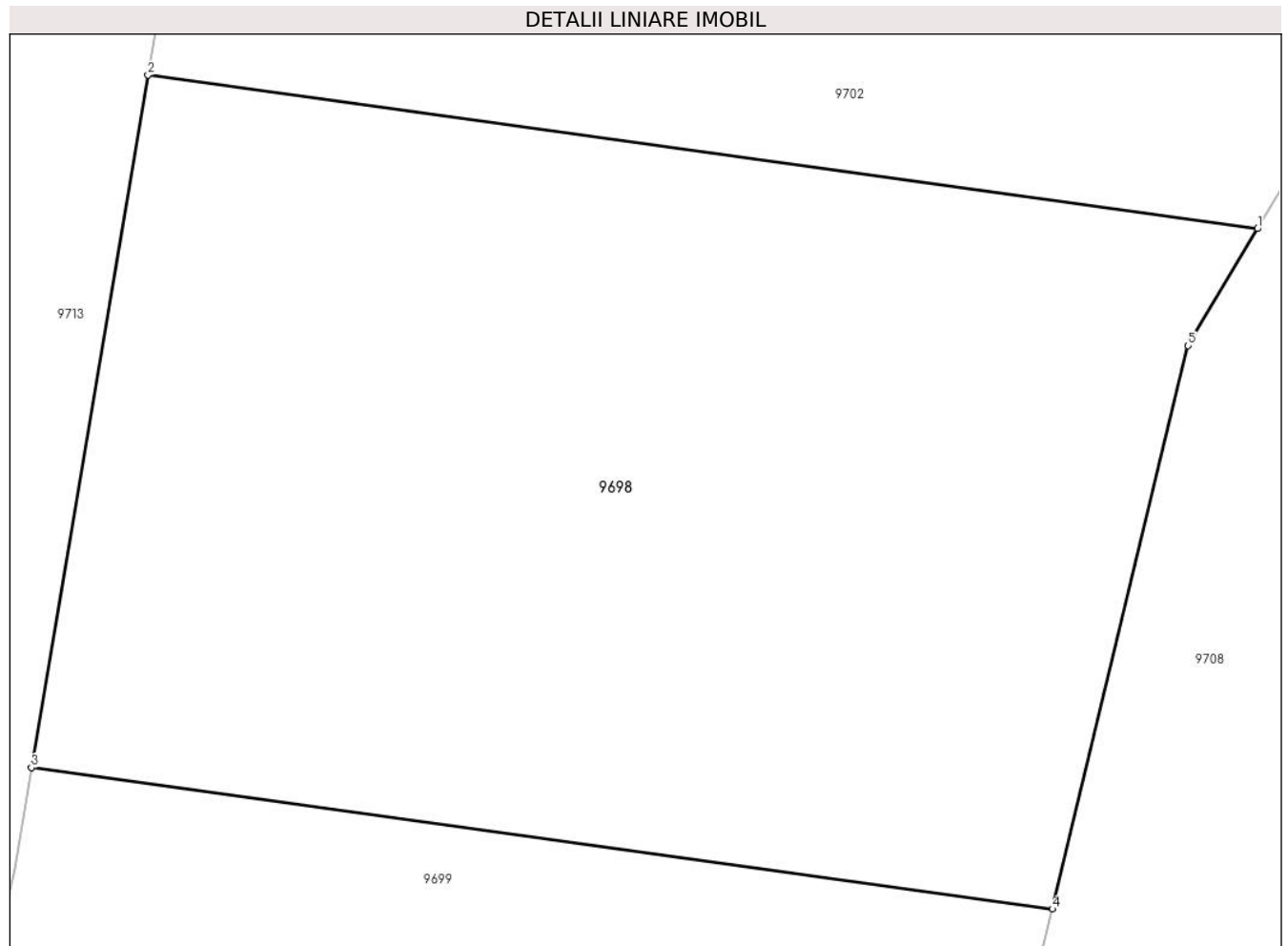
C. Partea III. SARCINI .

Inscrieri privind dezmembramintele dreptului de proprietate, drepturi reale de garanție și sarcini	Referințe
NU SUNT	

Teren

Nr cadastral	Suprafața (mp)*	Observații / Referințe
	200	

* Suprafața este determinată în planul de proiecție Stereo 70.



Date referitoare la teren

Crt	Categorie folosință	Intra vilan	Suprafața (mp)	Tarla	Parcelă	Nr. topo	Observații / Referințe
1	faneata	NU	200	47	1458/1	-	

Lungime Segmente

1) Valorile lungimilor segmentelor sunt obținute din proiecție în plan.

Punct început	X / Y	Punct sfârșit	X / Y	Lungime segment (** (m)
1	471.309,993 476.204,991	2	471.291,783 476.207,51	18.383
2	471.291,783 476.207,51	3	471.289,867 476.196,157	11.514
3	471.289,867 476.196,157	4	471.306,625 476.193,838	16.918
4	471.306,625 476.193,838	5	471.308,852 476.203,073	9.5
5	471.308,852 476.203,073	1	471.309,993 476.204,991	2.232

**** Lungimile segmentelor sunt determinate în planul de proiecție Stereo 70 și sunt rotunjite la 1 milimetru.**

***** Distanța dintre puncte este formată din segmente cumulate ce sunt mai mici decât valoarea 1 milimetru.**

**DATE DESPRE IMOBILUL NR. 9699**

Oficiul de Cadastru și Publicitate Imobiliară SIBIU
Biroul de Cadastru și Publicitate Imobiliară Avrig

A. Partea I. Descrierea imobilului

TEREN Extravilan

Adresa: Jud. Sibiu

Nr. Crt	Nr cadastral Nr. topografic	Suprafața* (mp)	Observații / Referințe
A1		200	Sector cadastral:46 Teren neimprejmuit;

B. Partea II. Proprietari și acte

Inscrieri privitoare la dreptul de proprietate și alte drepturi reale		Referințe
/		
Act Notarial nr. 242, din 18/12/2014 emis de NP POPA CORNELIA (certificat de mostenitor);		
B1	Intabulare, drept de PROPRIETATE, dobandit prin Succesiune, cota actuala 1/1 1) BOERIU IONEL-ILIE	A1
Act Administrativ nr. 6377, din 04/10/2023 emis de PRIMĂRIA COMUNEI ARPAȘU DE JOS (adeverinta);		
B2	Se notează posesia faptică asupra cotei de 1/1 în favoarea lui. 1) SC SOBIS SOLUTIONS SRL, CIF:12018818	A1

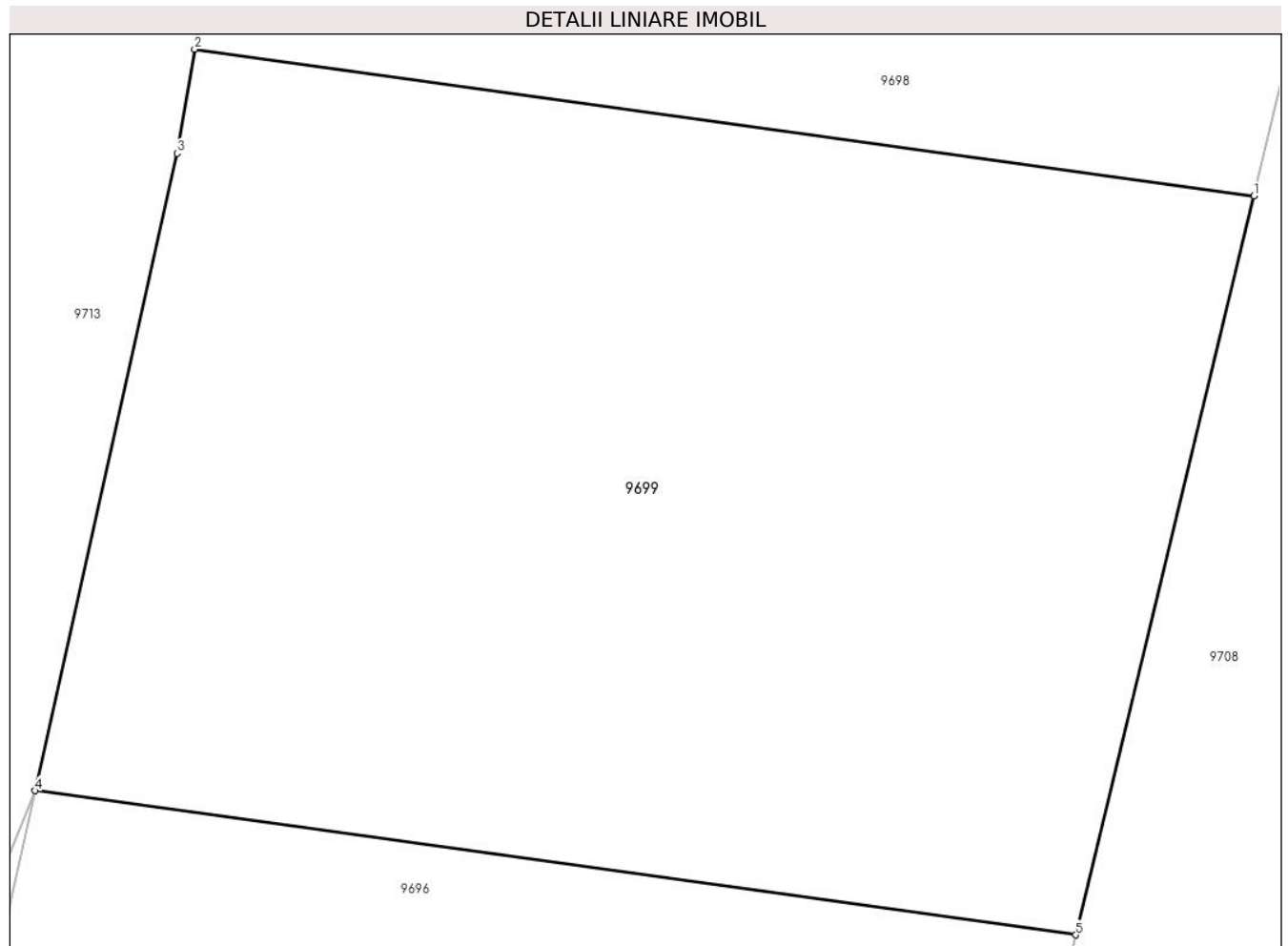
C. Partea III. SARCINI .

Inscrieri privind dezmembramintele dreptului de proprietate, drepturi reale de garanție și sarcini	Referințe
NU SUNT	

Teren

Nr cadastral	Suprafața (mp)*	Observații / Referințe
	200	

* Suprafața este determinată în planul de proiecție Stereo 70.



Date referitoare la teren

Crt	Categorie folosință	Intra vilan	Suprafața (mp)	Tarla	Parcelă	Nr. topo	Observații / Referințe
1	faneata	NU	200	47	1458/2	-	

Lungime Segmente

1) Valorile lungimilor segmentelor sunt obținute din proiecție în plan.

Punct început	X / Y	Punct sfârșit	X / Y	Lungime segment (** (m)
1	471.306,625 476.193,838	2	471.289,867 476.196,157	16.918
2	471.289,867 476.196,157	3	471.289,59 476.194,512	1.668
3	471.289,59 476.194,512	4	471.287,346 476.184,438	10.321
4	471.287,346 476.184,438	5	471.303,81 476.182,16	16.621
5	471.303,81 476.182,16	1	471.306,625 476.193,838	12.013

**** Lungimile segmentelor sunt determinate în planul de proiecție Stereo 70 și sunt rotunjite la 1 milimetru.**

***** Distanța dintre puncte este formată din segmente cumulate ce sunt mai mici decât valoarea 1 milimetru.**

**DATE DESPRE IMOBILUL NR. 9700**

Oficiul de Cadastru și Publicitate Imobiliară SIBIU
Biroul de Cadastru și Publicitate Imobiliară Avrig

A. Partea I. Descrierea imobilului

TEREN Extravilan

Adresa: Jud. Sibiu

Nr. Crt	Nr cadastral Nr. topografic	Suprafața* (mp)	Observații / Referințe
A1		700	Sector cadastral:46 Teren neimpregmuit;

B. Partea II. Proprietari și acte

Inscrieri privitoare la dreptul de proprietate și alte drepturi reale		Referințe
/		
Act Notarial nr. 148, din 13/09/2016 emis de NP POPA CORNELIA (certificat de mostenitor);		
B1	Intabulare, drept de PROPRIETATE, dobandit prin Succesiune, cota actuala 1/3 1) CHIRILĂ EUFROSINA	A1
B2	Intabulare, drept de PROPRIETATE, dobandit prin Succesiune, cota actuala 1/3 1) GRAMA ROMUL GHEORGHE	A1
B3	Intabulare, drept de PROPRIETATE, dobandit prin Succesiune, cota actuala 1/3 1) MOLDOVAN MARIANA-ANA	A1

C. Partea III. SARCINI .

Inscrieri privind dezmembramintele dreptului de proprietate, drepturi reale de garanție și sarcini	Referințe
NU SUNT	

Teren

Nr cadastral	Suprafața (mp)*	Observații / Referințe
	700	

* Suprafața este determinată în planul de proiecție Stereo 70.



Date referitoare la teren

Crt	Categorie folosință	Intravilan	Suprafața (mp)	Tarla	Parcelă	Nr. topo	Observații / Referințe
1	faneata	NU	700	47	1459/1	-	

Lungime Segmente

1) Valorile lungimilor segmentelor sunt obținute din proiecție în plan.

Punct început	X / Y	Punct sfârșit	X / Y	Lungime segment (** (m)
1	471.307,503 476.269,467	2	471.306,339 476.275,017	5.671
2	471.306,339 476.275,017	3	471.306,165 476.283,52	8.504
3	471.306,165 476.283,52	4	471.307,194 476.306,43	22.933
4	471.307,194 476.306,43	5	471.294,203 476.306,231	12.992
5	471.294,203 476.306,231	6	471.294,244 476.305,69	0.542

Punct început	X / Y	Punct sfârșit	X / Y	Lungime segment (** (m)
6	471.294,244 476.305,69	7	471.295,538 476.267,791	37.922
7	471.295,538 476.267,791	8	471.296,422 476.254,612	13.208
8	471.296,422 476.254,612	9	471.317,894 476.252,596	21.566
9	471.317,894 476.252,596	10	471.314,484 476.259,29	7.513
10	471.314,484 476.259,29	1	471.307,503 476.269,467	12.341

** Lungimile segmentelor sunt determinate în planul de proiecție Stereo 70 și sunt rotunjite la 1 milimetru.

*** Distanța dintre puncte este formată din segmente cumulate ce sunt mai mici decât valoarea 1 milimetru.

**DATE DESPRE IMOBILUL NR. 9701**

Oficiul de Cadastru și Publicitate Imobiliară SIBIU
Biroul de Cadastru și Publicitate Imobiliară Avrig

A. Partea I. Descrierea imobilului

TEREN Extravilan

Adresa: Jud. Sibiu

Nr. Crt	Nr cadastral Nr. topografic	Suprafața* (mp)	Observații / Referințe
A1		600	Sector cadastral:46 Teren neimprejmut;

B. Partea II. Proprietari și acte

Inscrieri privitoare la dreptul de proprietate și alte drepturi reale	Referințe
/	
Act Administrativ nr. 1072/15, din 15/03/2001 emis de CJPSDPAT SIBIU (titlu de proprietate);	
B1	A1
Intabulare, drept de PROPRIETATE, dobandit prin Reconstituire, cota actuala 1/1 1) CUCU LIVIA, lipsă CNP	
Act Administrativ nr. 6378, din 04/10/2023 emis de PRIMĂRIA COMUNEI ARPAȘU DE JOS (adeverinta);	
B2	A1
Se notează posesia faptică asupra cotei de 1/1 în favoarea lui. 1) SC SOBIS SOLUTIONS SRL, CIF:12018818	

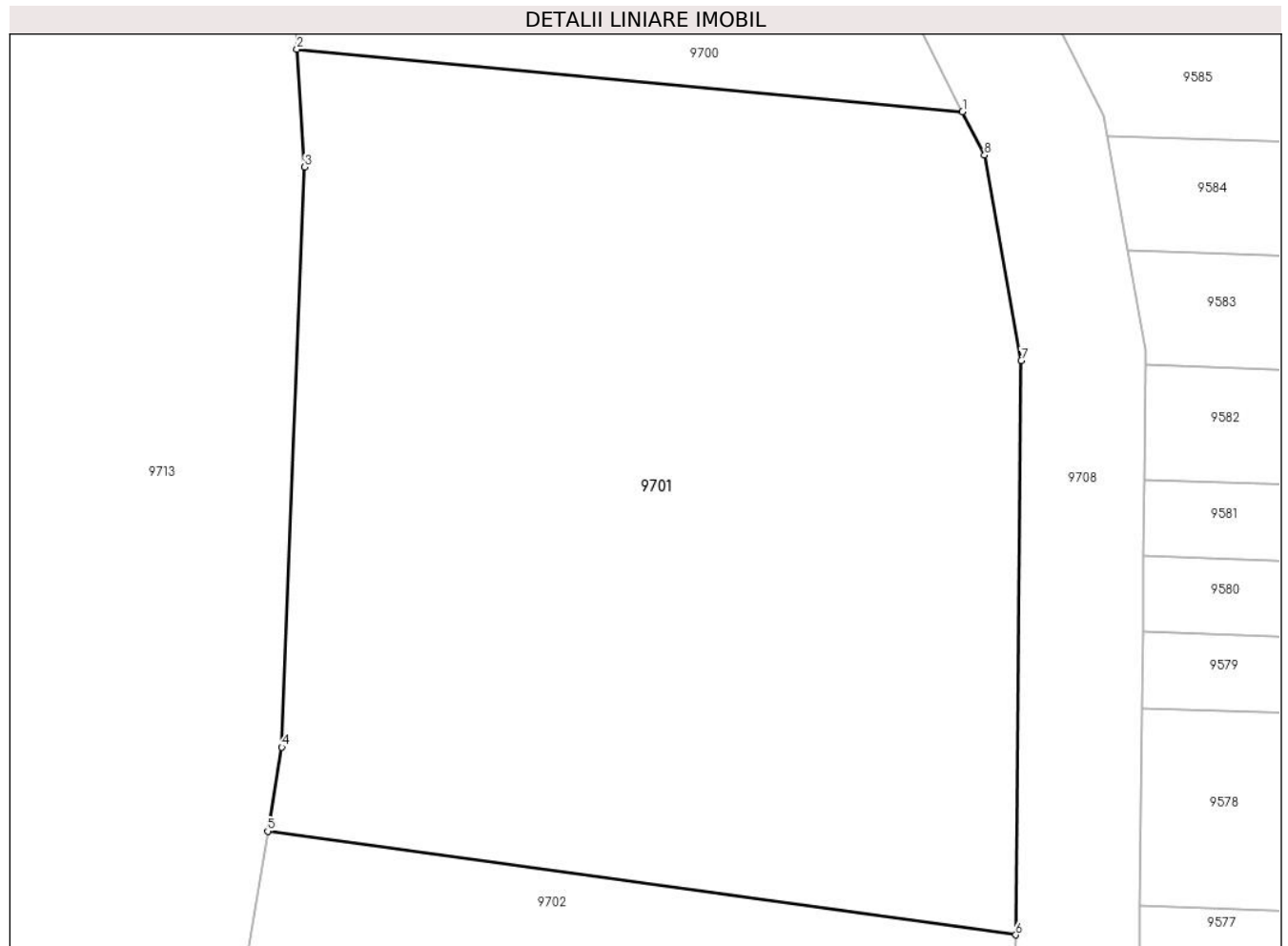
C. Partea III. SARCINI .

Inscrieri privind dezmembramintele dreptului de proprietate, drepturi reale de garanție și sarcini	Referințe
NU SUNT	

Teren

Nr cadastral	Suprafața (mp)*	Observații / Referințe
	600	

* Suprafața este determinată în planul de proiecție Stereo 70.



Date referitoare la teren

Crt	Categorie folosință	Intra vilan	Suprafața (mp)	Tarla	Parcelă	Nr. topo	Observații / Referințe
1	faneata	NU	600	47	1459/2	-	

Lungime Segmente

1) Valorile lungimilor segmentelor sunt obținute din proiecție în plan.

Punct început	X / Y	Punct sfârșit	X / Y	Lungime segment (** (m)
1	471.317,894 476.252,596	2	471.296,422 476.254,612	21.566
2	471.296,422 476.254,612	3	471.296,676 476.250,816	3.805
3	471.296,676 476.250,816	4	471.295,937 476.232,127	18.704
4	471.295,937 476.232,127	5	471.295,48 476.229,419	2.746
5	471.295,48 476.229,419	6	471.319,609 476.226,08	24.359

Punct început	X / Y	Punct sfârșit	X / Y	Lungime segment (** (m)
6	471.319,609 476.226,08	7	471.319,79 476.244,582	18.503
7	471.319,79 476.244,582	8	471.318,605 476.251,2	6.723
8	471.318,605 476.251,2	1	471.317,894 476.252,596	1.567

** Lungimile segmentelor sunt determinate în planul de proiecție Stereo 70 și sunt rotunjite la 1 milimetru.

*** Distanța dintre puncte este formată din segmente cumulate ce sunt mai mici decât valoarea 1 milimetru.

**DATE DESPRE IMOBILUL NR. 9702**

Oficiul de Cadastru și Publicitate Imobiliară SIBIU
Biroul de Cadastru și Publicitate Imobiliară Avrig

A. Partea I. Descrierea imobilului

TEREN Extravilan

Adresa: Jud. Sibiu

Nr. Crt	Nr cadastral Nr. topografic	Suprafața* (mp)	Observații / Referințe
A1		500	Sector cadastral:46 Teren neimprejmuit;

B. Partea II. Proprietari și acte

Inscrieri privitoare la dreptul de proprietate și alte drepturi reale		Referințe
/		
Act Notarial nr. 133, din 29/09/2020 emis de NP POPA CORNELIA (certificat de mostenitor);		
B1	Intabulare, drept de PROPRIETATE, dobandit prin Succesiune, cota actuala 1/1 1) IOANID LIVIA	A1

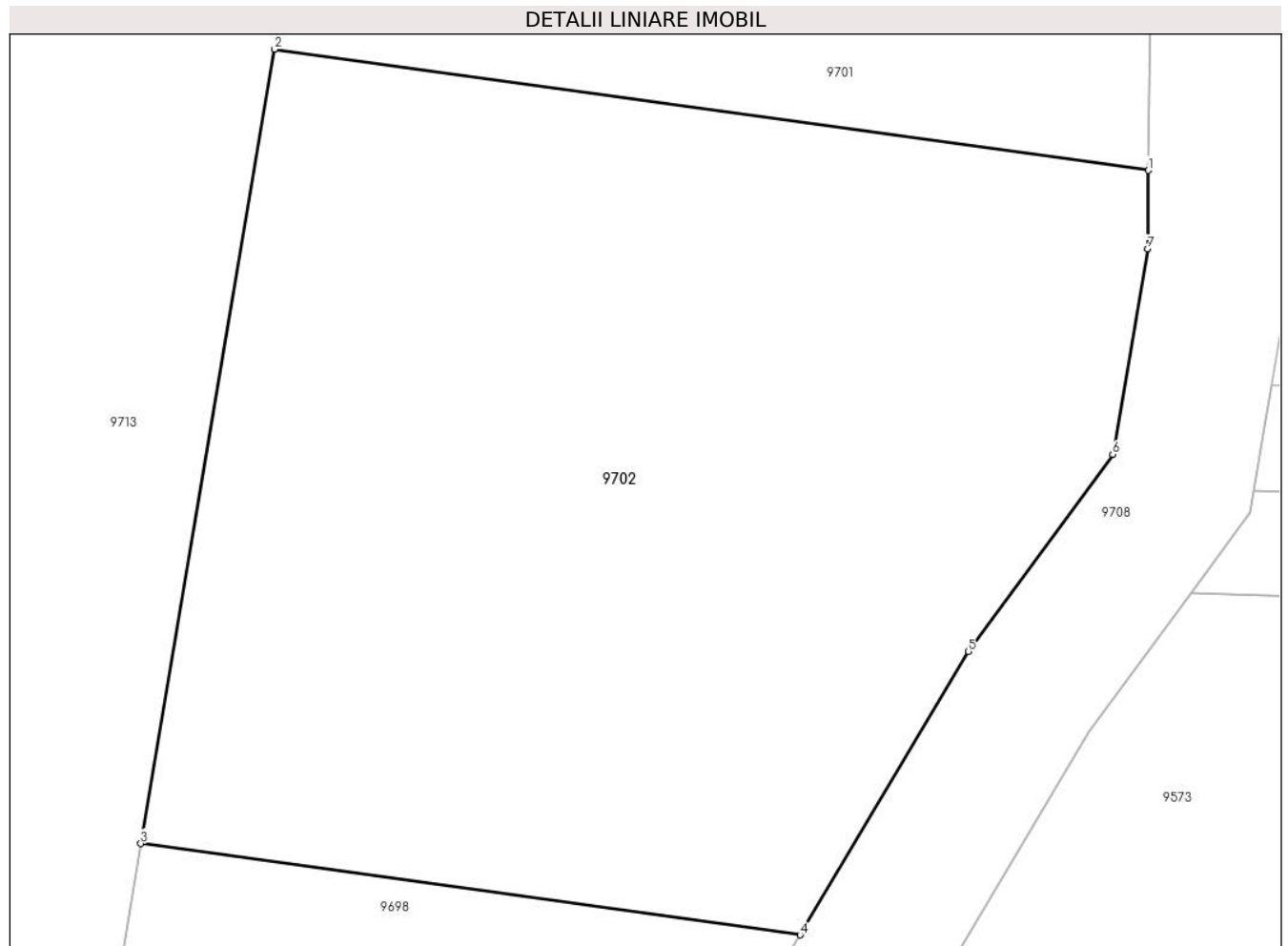
C. Partea III. SARCINI .

Inscrieri privind dezmembramintele dreptului de proprietate, drepturi reale de garanție și sarcini	Referințe
NU SUNT	

Teren

Nr cadastral	Suprafața (mp)*	Observații / Referințe
	500	

* Suprafața este determinată în planul de proiecție Stereo 70.



Date referitoare la teren

Crt	Categorie folosință	Intravilan	Suprafața (mp)	Tarla	Parcelă	Nr. topo	Observații / Referințe
1	faneata	NU	500	47	1459/3	-	

Lungime Segmente

1) Valorile lungimilor segmentelor sunt obținute din proiecție în plan.

Punct început	X / Y	Punct sfârșit	X / Y	Lungime segment (** (m)
1	471.319,609 476.226,08	2	471.295,48 476.229,419	24.359
2	471.295,48 476.229,419	3	471.291,783 476.207,51	22.218
3	471.291,783 476.207,51	4	471.309,993 476.204,991	18.383
4	471.309,993 476.204,991	5	471.314,645 476.212,805	9.094
5	471.314,645 476.212,805	6	471.318,624 476.218,243	6.738

Punct început	X / Y	Punct sfârșit	X / Y	Lungime segment (** (m)
6	471.318,624 476.218,243	7	471.319,588 476.223,91	5.748
7	471.319,588 476.223,91	1	471.319,609 476.226,08	2.171

** Lungimile segmentelor sunt determinate în planul de proiecție Stereo 70 și sunt rotunjite la 1 milimetru.

*** Distanța dintre puncte este formată din segmente cumulate ce sunt mai mici decât valoarea 1 milimetru.

**DATE DESPRE IMOBILUL NR. 9703**

Oficiul de Cadastru și Publicitate Imobiliară SIBIU
Biroul de Cadastru și Publicitate Imobiliară Avrig

A. Partea I. Descrierea imobilului

TEREN Extravilan

Adresa: Jud. Sibiu

Nr. Crt	Nr cadastral Nr. topografic	Suprafața* (mp)	Observații / Referințe
A1		700	Sector cadastral:46 Teren neimprejmuț;

B. Partea II. Proprietari și acte

Inscrieri privitoare la dreptul de proprietate și alte drepturi reale		Referințe
/		
Act Notarial nr. 458, din 05/05/2011 emis de NP SALOMIE IOAN CRISTIAN (contract de vanzare-cumparare);		
B1	Intabulare, drept de PROPRIETATE, dobandit prin Conventie, cota actuala 7/8 1) SC SOBIS SOLUTIONS SRL , CIF:12018818	A1
Act Notarial nr. 28, din 17/05/2007 emis de NP SALOMIE IOAN CRISTIAN (certificat de mostenitor);		
B1	Intabulare, drept de PROPRIETATE, dobandit prin Succesiune, cota actuala 1/8 1) BOGDAN IOAN-SIMION	A1
Act Administrativ nr. 7087, din 08/11/2023 emis de PRIMĂRIA COMUNEI ARPAȘU DE JOS (adeverinta);		
B3	Se notează posesia faptică asupra cotei de 1/8 în favoarea lui 1) SC SOBIS SOLUTIONS SRL , CIF:12018818	A1

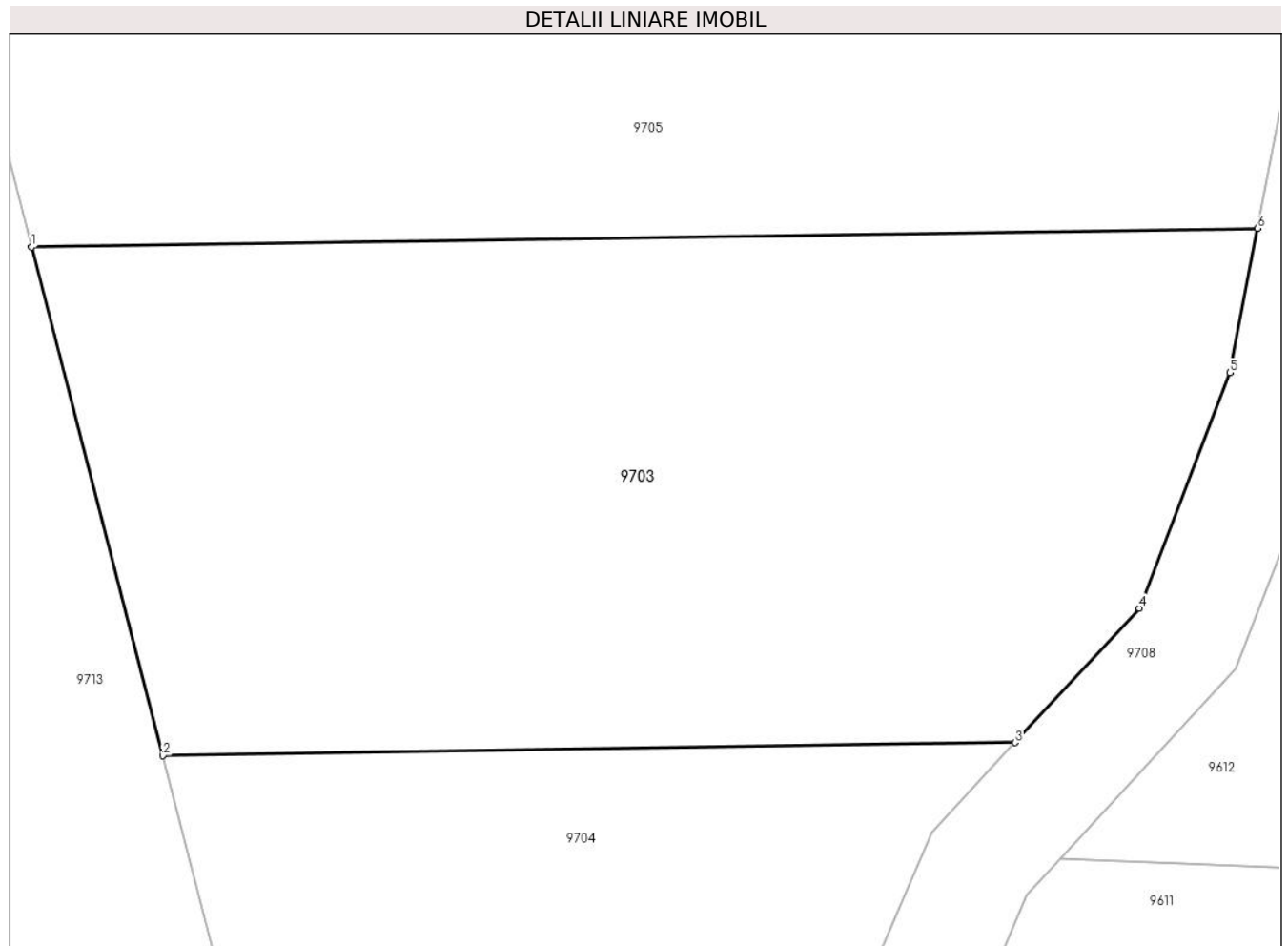
C. Partea III. SARCINI .

Inscrieri privind dezmembramintele dreptului de proprietate, drepturi reale de garanție și sarcini	Referințe
NU SUNT	

Teren

Nr cadastral	Suprafața (mp)*	Observații / Referințe
	700	

* Suprafața este determinată în planul de proiecție Stereo 70.



Date referitoare la teren

Crt	Categorie folosință	Intra vilan	Suprafața (mp)	Tarla	Parcelă	Nr. topo	Observații / Referințe
1	faneata	NU	700	47	1460/1	-	

Lungime Segmente

1) Valorile lungimilor segmentelor sunt obținute din proiecție în plan.

Punct început	X / Y	Punct sfârșit	X / Y	Lungime segment (** (m)
1	471.285,354 476.360,937	2	471.290,048 476.342,796	18.739
2	471.290,048 476.342,796	3	471.320,486 476.343,262	30.442
3	471.320,486 476.343,262	4	471.324,917 476.348,061	6.531
4	471.324,917 476.348,061	5	471.328,151 476.356,46	9.0
5	471.328,151 476.356,46	6	471.329,148 476.361,608	5.244

Punct început	X / Y	Punct sfârșit	X / Y	Lungime segment (** (m)
6	471.329,148 476.361,608	1	471.285,354 476.360,937	43.8

** Lungimile segmentelor sunt determinate în planul de proiecție Stereo 70 și sunt rotunjite la 1 milimetru.

*** Distanța dintre puncte este formată din segmente cumulate ce sunt mai mici decât valoarea 1 milimetru.

**DATE DESPRE IMOBILUL NR. 9704**

Oficiul de Cadastru și Publicitate Imobiliară SIBIU
Biroul de Cadastru și Publicitate Imobiliară Avrig

A. Partea I. Descrierea imobilului

TEREN Extravilan

Adresa: Jud. Sibiu

Nr. Crt	Nr cadastral Nr. topografic	Suprafața* (mp)	Observații / Referințe
A1		700	Sector cadastral:46 Teren neimprejmuit;

B. Partea II. Proprietari și acte

Inscrieri privitoare la dreptul de proprietate și alte drepturi reale	Referințe
/	
Act Notarial nr. 133, din 29/09/2020 emis de NP POPA CORNELIA (certificat de mostenitor);	
B1	A1
Intabulare, drept de PROPRIETATE, dobandit prin Succesiune, cota actuala 1/1 1) IOANID LIVIA	

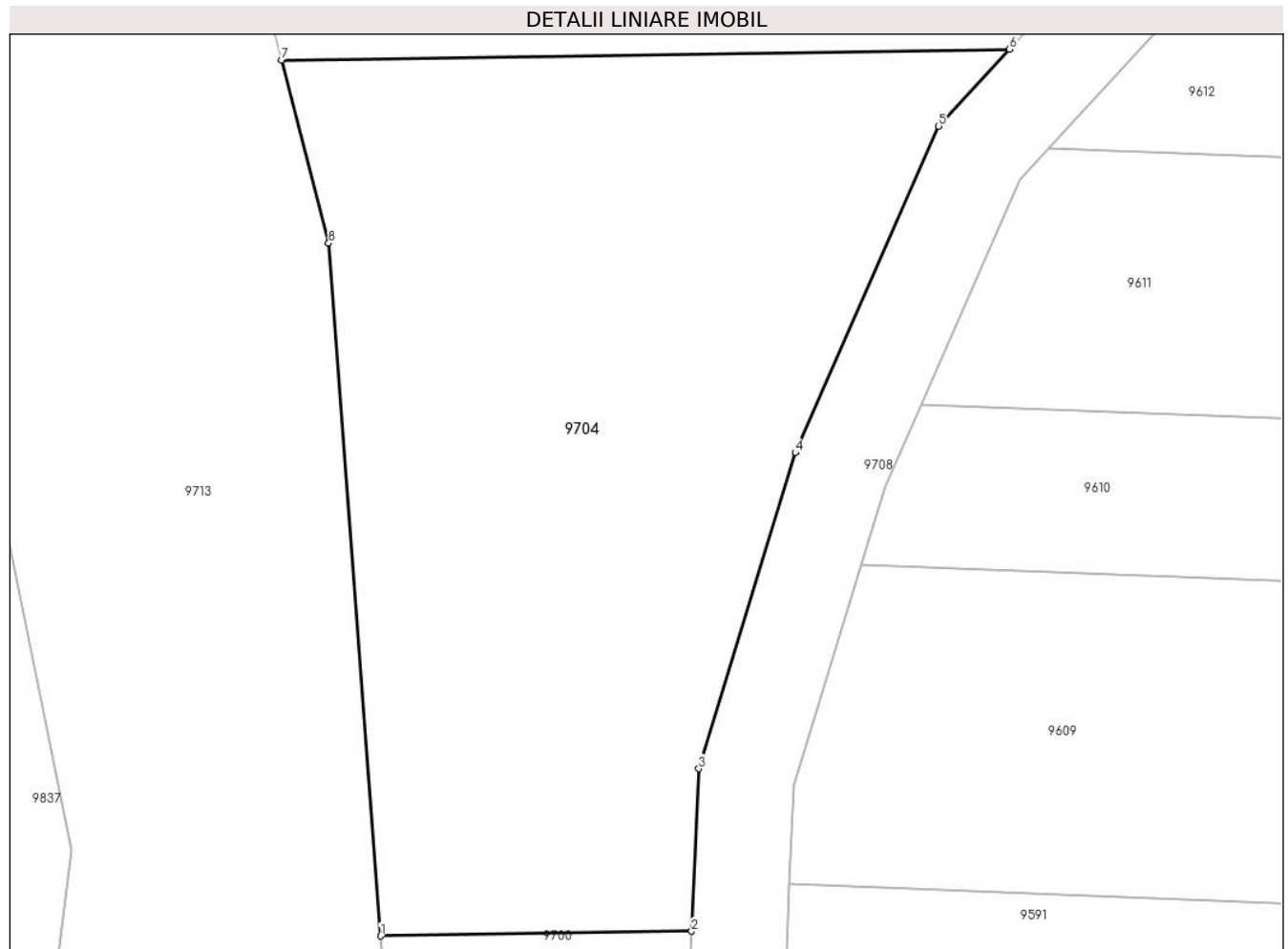
C. Partea III. SARCINI .

Inscrieri privind dezmembramintele dreptului de proprietate, drepturi reale de garanție și sarcini	Referințe
NU SUNT	

Teren

Nr cadastral	Suprafața (mp)*	Observații / Referințe
	700	

* Suprafața este determinată în planul de proiecție Stereo 70.



Date referitoare la teren

Crt	Categorie folosință	Intra vilan	Suprafața (mp)	Tarla	Parcelă	Nr. topo	Observații / Referințe
1	faneata	NU	700	47	1460/2	-	

Lungime Segmente

1) Valorile lungimilor segmentelor sunt obținute din proiecție în plan.

Punct început	X / Y	Punct sfârșit	X / Y	Lungime segment (** (m)
1	471.294,203 476.306,231	2	471.307,194 476.306,43	12.992
2	471.307,194 476.306,43	3	471.307,498 476.313,212	6.789
3	471.307,498 476.313,212	4	471.311,536 476.326,408	13.8
4	471.311,536 476.326,408	5	471.317,523 476.340,052	14.9
5	471.317,523 476.340,052	6	471.320,486 476.343,262	4.368

Punct început	X / Y	Punct sfârșit	X / Y	Lungime segment (** (m)
6	471.320,486 476.343,262	7	471.290,048 476.342,796	30.442
7	471.290,048 476.342,796	8	471.292,023 476.335,164	7.883
8	471.292,023 476.335,164	1	471.294,203 476.306,231	29.015

** Lungimile segmentelor sunt determinate în planul de proiecție Stereo 70 și sunt rotunjite la 1 milimetru.

*** Distanța dintre puncte este formată din segmente cumulate ce sunt mai mici decât valoarea 1 milimetru.

**DATE DESPRE IMOBILUL NR. 9705**

Oficiul de Cadastru și Publicitate Imobiliară SIBIU
Biroul de Cadastru și Publicitate Imobiliară Avrig

A. Partea I. Descrierea imobilului

TEREN Extravilan

Adresa: Jud. Sibiu

Nr. Crt	Nr cadastral Nr. topografic	Suprafața* (mp)	Observații / Referințe
A1		400	Sector cadastral:46 Teren neimprejmuit;

B. Partea II. Proprietari și acte

Inscrieri privitoare la dreptul de proprietate și alte drepturi reale	Referințe
/	
Act Administrativ nr. 951/15, din 07/06/2000 emis de CJPSDPAT SIBIU (titlu de proprietate);	
B1	A1
Intabulare, drept de PROPRIETATE, dobandit prin Reconstituire, cota actuala 1/1 1) DOBRIN VICTOR, lipsă CNP	

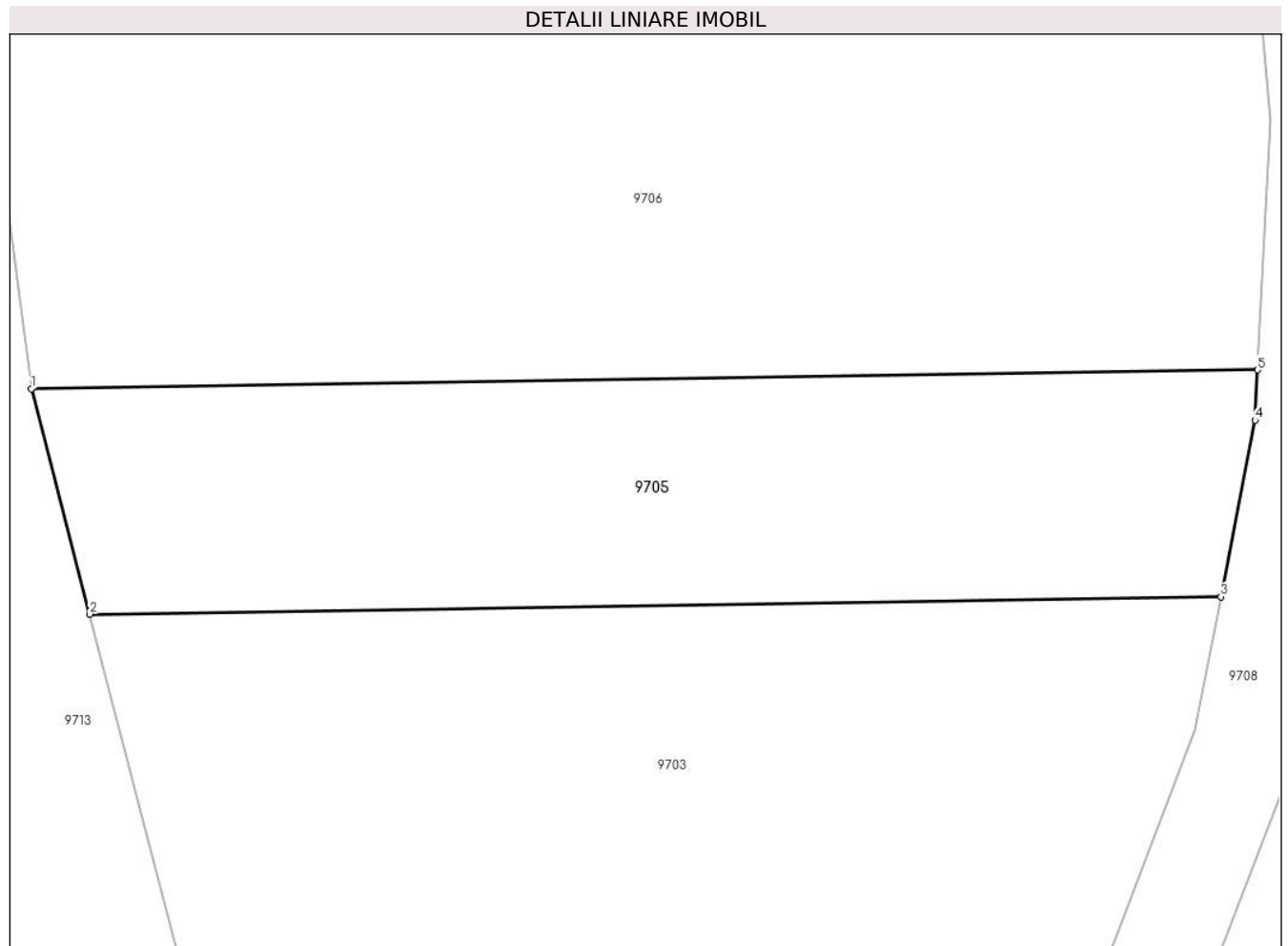
C. Partea III. SARCINI .

Inscrieri privind dezmembramintele dreptului de proprietate, drepturi reale de garanție și sarcini	Referințe
NU SUNT	

Teren

Nr cadastral	Suprafața (mp)*	Observații / Referințe
	400	

* Suprafața este determinată în planul de proiecție Stereo 70.



Date referitoare la teren

Crt	Categorie folosință	Intra vilan	Suprafața (mp)	Tarla	Parcelă	Nr. topo	Observații / Referințe
1	faneata	NU	400	47	1461/1	-	

Lungime Segmente

1) Valorile lungimilor segmentelor sunt obținute din proiecție în plan.

Punct început	X / Y	Punct sfârșit	X / Y	Lungime segment (** (m)
1	471.283,099 476.369,648	2	471.285,354 476.360,937	8.998
2	471.285,354 476.360,937	3	471.329,148 476.361,608	43.8
3	471.329,148 476.361,608	4	471.330,471 476.368,437	6.956
4	471.330,471 476.368,437	5	471.330,567 476.370,375	1.94
5	471.330,567 476.370,375	1	471.283,099 476.369,648	47.474

**** Lungimile segmentelor sunt determinate în planul de proiecție Stereo 70 și sunt rotunjite la 1 milimetru.**

***** Distanța dintre puncte este formată din segmente cumulate ce sunt mai mici decât valoarea 1 milimetru.**

**DATE DESPRE IMOBILUL NR. 9706**

Oficiul de Cadastru și Publicitate Imobiliară SIBIU
Biroul de Cadastru și Publicitate Imobiliară Avrig

A. Partea I. Descrierea imobilului

TEREN Extravilan

Adresa: Jud. Sibiu

Nr. Crt	Nr cadastral Nr. topografic	Suprafața* (mp)	Observații / Referințe
A1		11.800	Sector cadastral:46 Teren neimprejmuit;

B. Partea II. Proprietari și acte

Inscrieri privitoare la dreptul de proprietate și alte drepturi reale		Referințe
/		
Act Normativ nr. 7, din 13/03/1996 emis de Parlamentul României (art. 13 alin 15);		
B1	Inscrierea provizorie, drept de PROPRIETATE, dobandit prin Lege, cota actuala 1/1 1) COMUNA ARPAȘU DE JOS, CIF:4270708, Proprietar Neidentificat	A1

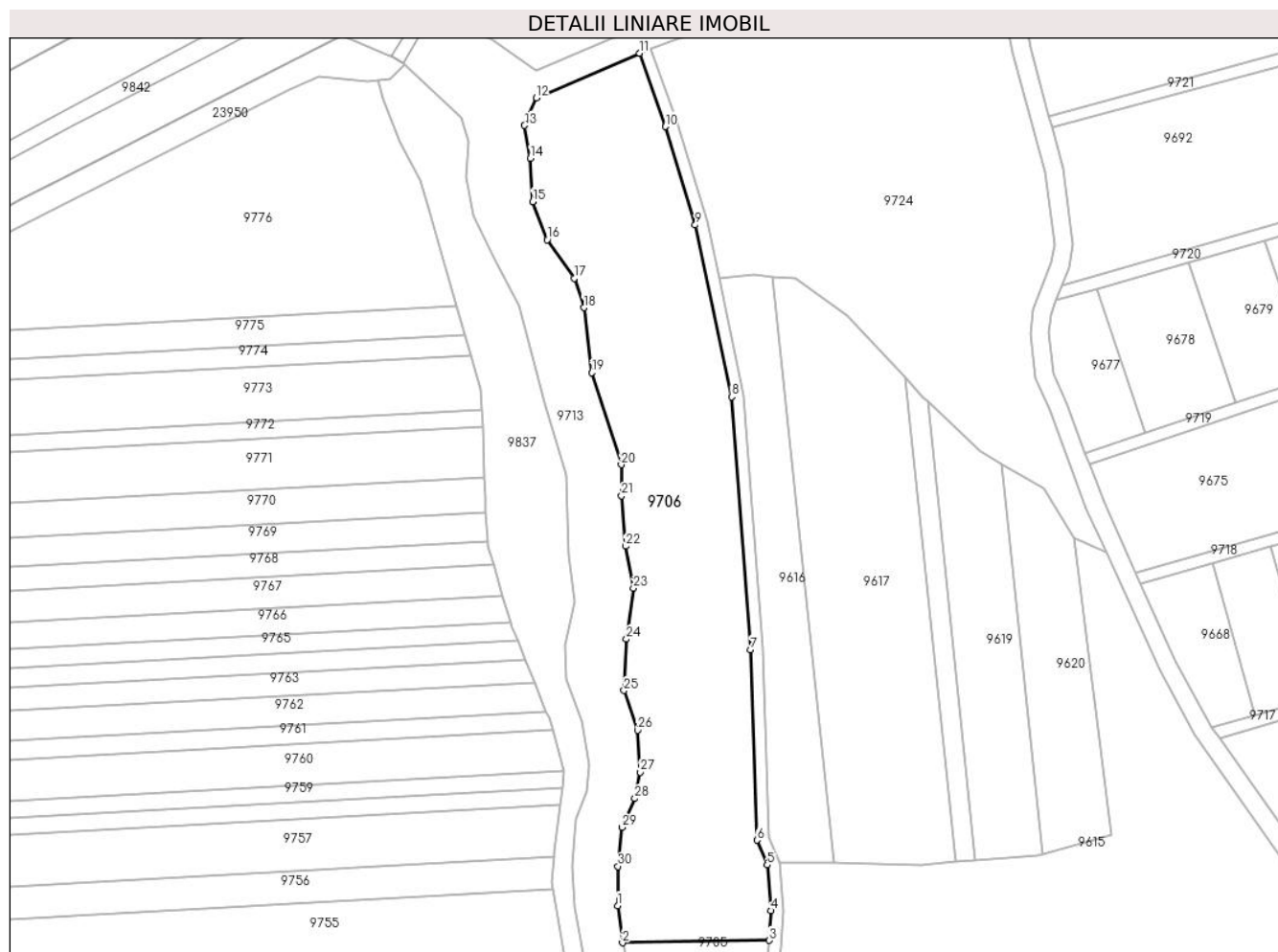
C. Partea III. SARCINI .

Inscrieri privind dezmembramintele dreptului de proprietate, drepturi reale de garanție și sarcini	Referințe
NU SUNT	

Teren

Nr cadastral	Suprafața (mp)*	Observații / Referințe
	11.800	

* Suprafața este determinată în planul de proiecție Stereo 70.



Date referitoare la teren

Crt	Categorie folosință	Intravilan	Suprafața (mp)	Tarla	Parcelă	Nr. topo	Observații / Referințe
1	faneata	NU	11.800	47	1461/2	-	

Lungime Segmente

1) Valorile lungimilor segmentelor sunt obținute din proiecție în plan.

Punct început	X / Y	Punct sfârșit	X / Y	Lungime segment (** (m)
1	471.281,535 476.381,612	2	471.283,099 476.369,648	12.066
3	471.330,567 476.370,375	4	471.331,048 476.380,023	9.66
5	471.329,891 476.394,778	6	471.326,566 476.402,817	8.7
7	471.324,577 476.464,385	8	471.318,41 476.546,099	81.946
9	471.306,634 476.601,606	10	471.296,95 476.633,412	33.248

Punct început	X / Y	Punct sfârșit	X / Y	Lungime segment (** (m)
2	471.283,099 476.369,648	3	471.330,567 476.370,375	47.474
4	471.331,048 476.380,023	5	471.329,891 476.394,778	14.8
6	471.326,566 476.402,817	7	471.324,577 476.464,385	61.6
8	471.318,41 476.546,099	9	471.306,634 476.601,606	56.743
10	471.296,95 476.633,412	11	471.288,585 476.657,13	25.15

Punct început	X / Y	Punct sfârșit	X / Y	Lungime segment (** (m)
11	471.288,585 476.657,13	12	471.255,184 476.642,727	36.374
13	471.251,433 476.633,798	14	471.253,34 476.623,168	10.8
15	471.254,049 476.609,186	16	471.258,754 476.596,853	13.2
17	471.267,456 476.584,39	18	471.270,6 476.574,897	10.0
19	471.273,149 476.553,851	20	471.282,66 476.524,136	31.2
21	471.282,792 476.514,137	22	471.284,052 476.497,786	16.4
23	471.286,648 476.484,232	24	471.284,397 476.467,785	16.6
25	471.283,603 476.451,204	26	471.287,992 476.438,332	13.6
27	471.288,894 476.424,762	28	471.287,135 476.416,242	8.7
29	471.282,994 476.406,932	30	471.281,658 476.394,35	12.653

Punct început	X / Y	Punct sfârșit	X / Y	Lungime segment (** (m)
12	471.255,184 476.642,727	13	471.251,433 476.633,798	9.685
14	471.253,34 476.623,168	15	471.254,049 476.609,186	14.0
16	471.258,754 476.596,853	17	471.267,456 476.584,39	15.2
18	471.270,6 476.574,897	19	471.273,149 476.553,851	21.2
20	471.282,66 476.524,136	21	471.282,792 476.514,137	10.0
22	471.284,052 476.497,786	23	471.286,648 476.484,232	13.8
24	471.284,397 476.467,785	25	471.283,603 476.451,204	16.6
26	471.287,992 476.438,332	27	471.288,894 476.424,762	13.6
28	471.287,135 476.416,242	29	471.282,994 476.406,932	10.189
30	471.281,658 476.394,35	1	471.281,535 476.381,612	12.739

** Lungimile segmentelor sunt determinate în planul de proiecție Stereo 70 și sunt rotunjite la 1 milimetru.

*** Distanța dintre puncte este formată din segmente cumulate ce sunt mai mici decât valoarea 1 milimetru.

**DATE DESPRE IMOBILUL NR. 9707**

Oficiul de Cadastru și Publicitate Imobiliară SIBIU
Biroul de Cadastru și Publicitate Imobiliară Avrig

A. Partea I. Descrierea imobilului

TEREN Extravilan

Adresa: Jud. Sibiu

Nr. Crt	Nr cadastral Nr. topografic	Suprafața* (mp)	Observații / Referințe
A1		900	Sector cadastral:46 Teren neimprejmuit;

B. Partea II. Proprietari și acte

Inscrieri privitoare la dreptul de proprietate și alte drepturi reale		Referințe
/		
Act Normativ nr. 7, din 13/03/1996 emis de Parlamentul României (art. 13 alin 15);		
B1	Inscrierea provizorie, drept de PROPRIETATE, dobandit prin Lege, cota actuala 1/1	A1
1) COMUNA ARPAȘU DE JOS, CIF:4270708, Proprietar Neidentificat		

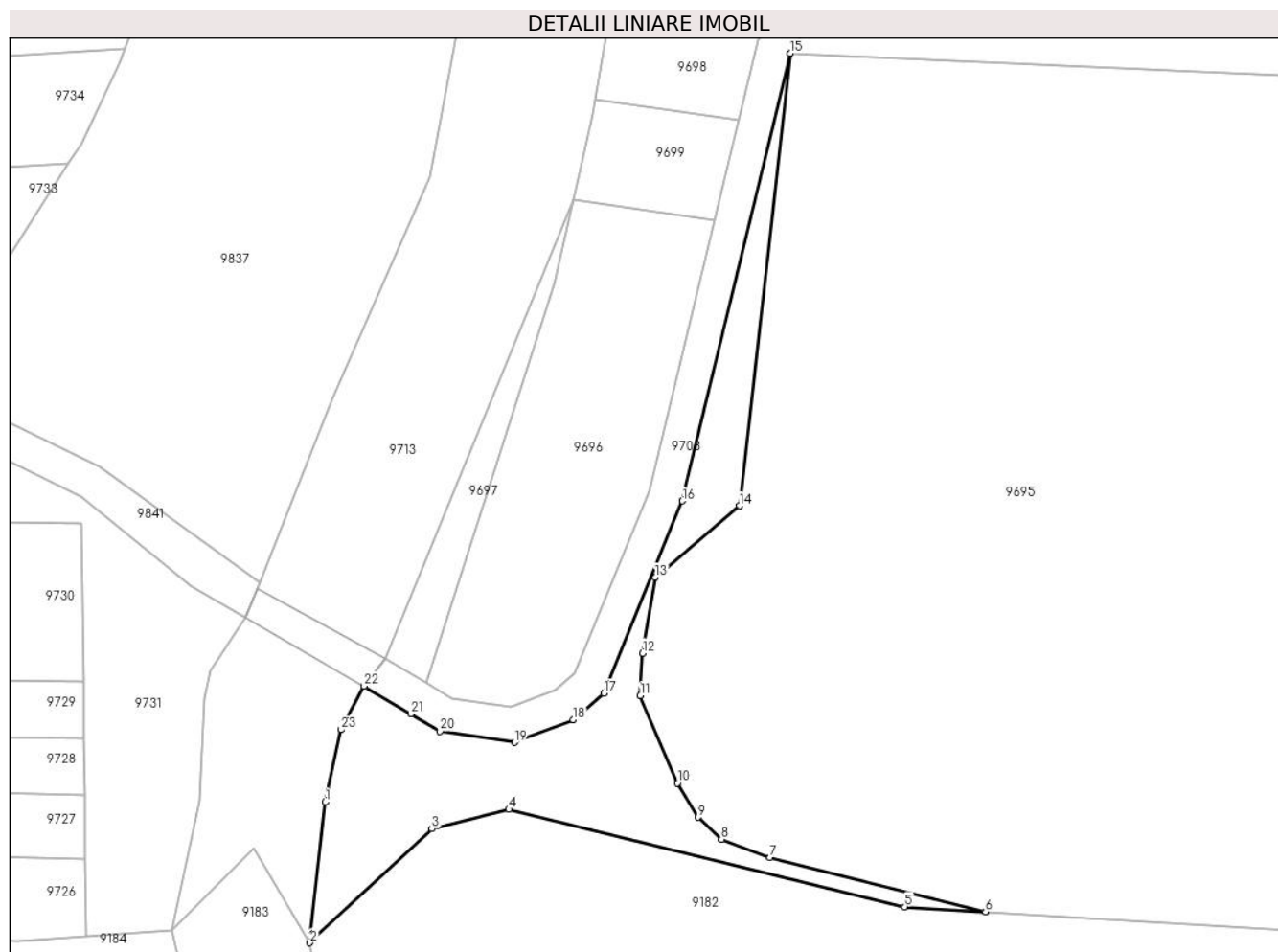
C. Partea III. SARCINI .

Inscrieri privind dezmembramintele dreptului de proprietate, drepturi reale de garanție și sarcini	Referințe
NU SUNT	

Teren

Nr cadastral	Suprafața (mp)*	Observații / Referințe
	900	

* Suprafața este determinată în planul de proiecție Stereo 70.



Date referitoare la teren

Crt	Categorie folosință	Intravilan	Suprafața (mp)	Tarla	Parcelă	Nr. topo	Observații / Referințe
1	faneata	NU	900	47	1478	-	

Lungime Segmente

1) Valorile lungimilor segmentelor sunt obținute din proiecție în plan.

Punct început	X / Y	Punct sfârșit	X / Y	Lungime segment (** (m)
1	471.258,421 476.114,395	2	471.256,637 476.098,032	16.46
3	471.270,858 476.111,296	4	471.279,829 476.113,548	9.25
5	471.325,927 476.102,22	6	471.335,341 476.101,648	9.431
7	471.310,241 476.107,972	8	471.304,585 476.110,079	6.036
9	471.301,882 476.112,644	10	471.299,462 476.116,62	4.654

Punct început	X / Y	Punct sfârșit	X / Y	Lungime segment (** (m)
2	471.256,637 476.098,032	3	471.270,858 476.111,296	19.446
4	471.279,829 476.113,548	5	471.325,927 476.102,22	47.469
6	471.335,341 476.101,648	7	471.310,241 476.107,972	25.884
8	471.304,585 476.110,079	9	471.301,882 476.112,644	3.727
10	471.299,462 476.116,62	11	471.295,142 476.126,795	11.054

Punct început	X / Y	Punct sfârșit	X / Y	Lungime segment (** (m)
11	471.295,142 476.126,795	12	471.295,394 476.131,731	4.943
13	471.296,863 476.140,558	14	471.306,673 476.148,882	12.866
15	471.312,6 476.201,55	16	471.300,039 476.149,449	53.594
17	471.290,864 476.127,063	18	471.287,329 476.123,966	4.7
19	471.280,516 476.121,345	20	471.271,816 476.122,671	8.8
21	471.268,42 476.124,666	22	471.262,924 476.127,895	6.374
23	471.260,304 476.122,829	1	471.258,421 476.114,395	8.641

Punct început	X / Y	Punct sfârșit	X / Y	Lungime segment (** (m)
12	471.295,394 476.131,731	13	471.296,863 476.140,558	8.948
14	471.306,673 476.148,882	15	471.312,6 476.201,55	53.0
16	471.300,039 476.149,449	17	471.290,864 476.127,063	24.193
18	471.287,329 476.123,966	19	471.280,516 476.121,345	7.3
20	471.271,816 476.122,671	21	471.268,42 476.124,666	3.939
22	471.262,924 476.127,895	23	471.260,304 476.122,829	5.704

** Lungimile segmentelor sunt determinate în planul de proiecție Stereo 70 și sunt rotunjite la 1 milimetru.

*** Distanța dintre puncte este formată din segmente cumulate ce sunt mai mici decât valoarea 1 milimetru.

**DATE DESPRE IMOBILUL NR. 9708**

Oficiul de Cadastru și Publicitate Imobiliară SIBIU
Biroul de Cadastru și Publicitate Imobiliară Avrig

A. Partea I. Descrierea imobilului

TEREN Extravilan

Adresa: Jud. Sibiu

Nr. Crt	Nr cadastral Nr. topografic	Suprafața* (mp)	Observații / Referințe
A1		2.311	Sector cadastral:46 Teren neimprejmuit;

B. Partea II. Proprietari și acte

Inscrieri privitoare la dreptul de proprietate și alte drepturi reale		Referințe
/		
Act Normativ nr. 7, din 13/03/1996 emis de Parlamentul României (art. 13 alin 15);		
B1	Inscrierea provizorie, drept de PROPRIETATE, dobandit prin Lege, cota actuala 1/1 1) COMUNA ARPAȘU DE JOS, CIF:4270708, Proprietar Neidentificat	A1

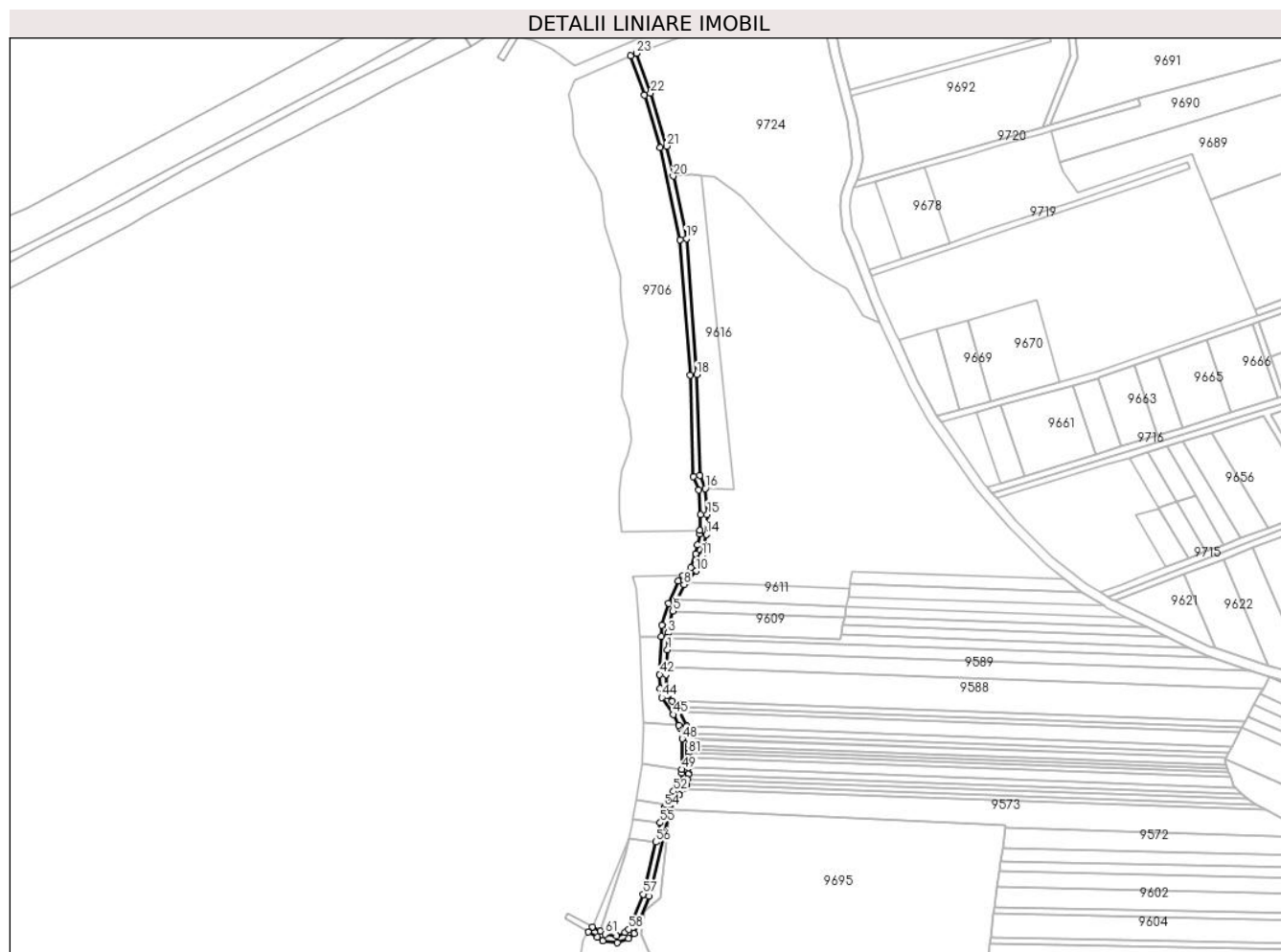
C. Partea III. SARCINI .

Inscrieri privind dezmembramintele dreptului de proprietate, drepturi reale de garanție și sarcini	Referințe
NU SUNT	

Teren

Nr cadastral	Suprafața (mp)*	Observații / Referințe
	2.311	

* Suprafața este determinată în planul de proiecție Stereo 70.



Date referitoare la teren

Crt	Categorie folosință	Intravilan	Suprafața (mp)	Tarla	Parcelă	Nr. topo	Observații / Referințe
1	drum	NU	2.311	47	1464/1	-	

Lungime Segmente

1) Valorile lungimilor segmentelor sunt obținute din proiecție în plan.

Punct început	X / Y	Punct sfârșit	X / Y	Lungime segment	Punct început	X / Y	Punct sfârșit	X / Y	Lungime segment	Punct început	X / Y	Punct sfârșit	X / Y	Lungime segment
1	471.310,84 476.298,462	2	471.311,156 476.305,494	7.039	2	471.311,156 476.305,494	3	471.311,287 476.308,419	2.928	3	471.311,287 476.308,419	4	471.311,471 476.312,526	4.111
4	471.311,471 476.312,526	5	471.314,287 476.321,729	9.624	5	471.314,287 476.321,729	6	471.315,293 476.325,015	3.436	6	471.315,293 476.325,015	7	471.316,79 476.328,427	3.726
7	471.316,79 476.328,427	8	471.320,916 476.337,832	10.27	8	471.320,916 476.337,832	9	471.322,117 476.339,132	1.77	9	471.322,117 476.339,132	10	471.328,375 476.345,91	9.224
10	471.328,375 476.345,91	11	471.332,011 476.355,352	10.119	11	471.332,011 476.355,352	12	471.332,201 476.356,334	1.0	12	471.332,201 476.356,334	13	471.333,2 476.361,492	5.254
13	471.333,2 476.361,492	14	471.334,452 476.367,955	6.583	14	471.334,452 476.367,955	15	471.335,056 476.380,08	12.14	15	471.335,056 476.380,08	16	471.333,829 476.395,721	15.69
16	471.333,829 476.395,721	17	471.330,54 476.403,673	8.605	17	471.330,54 476.403,673	18	471.328,572 476.464,6	60.958	18	471.328,572 476.464,6	19	471.322,378 476.546,667	82.3

Punct început	X / Y	Punct sfârșit	X / Y	Lungime segment	Punct început	X / Y	Punct sfârșit	X / Y	Lungime segment	Punct început	X / Y	Punct sfârșit	X / Y	Lungime segment
19	471.322,378 476.546,667	20	471.314,361 476.584,457	38.631	20	471.314,361 476.584,457	21	471.310,511 476.602,606	18.552	21	471.310,511 476.602,606	22	471.300,751 476.634,661	33.508
22	471.300,751 476.634,661	23	471.292,268 476.658,713	25.505	23	471.292,268 476.658,713	24	471.288,585 476.657,13	4.009	24	471.288,585 476.657,13	25	471.296,95 476.633,412	25.15
25	471.296,95 476.633,412	26	471.306,634 476.601,606	33.248	26	471.306,634 476.601,606	27	471.318,41 476.546,099	56.743	27	471.318,41 476.546,099	28	471.324,577 476.464,385	81.946
28	471.324,577 476.464,385	29	471.326,566 476.402,817	61.6	29	471.326,566 476.402,817	30	471.329,891 476.394,778	8.7	30	471.329,891 476.394,778	31	471.331,048 476.380,023	14.8
31	471.331,048 476.380,023	32	471.330,567 476.370,375	9.66	32	471.330,567 476.370,375	33	471.330,471 476.368,437	1.94	33	471.330,471 476.368,437	34	471.329,148 476.361,608	6.956
34	471.329,148 476.361,608	35	471.328,151 476.356,46	5.244	35	471.328,151 476.356,46	36	471.324,917 476.348,061	9.0	36	471.324,917 476.348,061	37	471.320,486 476.343,262	6.531
37	471.320,486 476.343,262	38	471.317,523 476.340,052	4.368	38	471.317,523 476.340,052	39	471.311,536 476.326,408	14.9	39	471.311,536 476.326,408	40	471.307,498 476.313,212	13.8
40	471.307,498 476.313,212	41	471.307,194 476.306,43	6.789	41	471.307,194 476.306,43	42	471.306,165 476.283,52	22.933	42	471.306,165 476.283,52	43	471.306,339 476.275,017	8.504
43	471.306,339 476.275,017	44	471.307,503 476.269,467	5.671	44	471.307,503 476.269,467	45	471.314,484 476.259,29	12.341	45	471.314,484 476.259,29	46	471.317,894 476.252,596	7.513
46	471.317,894 476.252,596	47	471.318,605 476.251,2	1.567	47	471.318,605 476.251,2	48	471.319,79 476.244,582	6.723	48	471.319,79 476.244,582	49	471.319,609 476.226,08	18.503
49	471.319,609 476.226,08	50	471.319,588 476.223,91	2.171	50	471.319,588 476.223,91	51	471.318,624 476.218,243	5.748	51	471.318,624 476.218,243	52	471.314,645 476.212,805	6.738
52	471.314,645 476.212,805	53	471.309,993 476.204,991	9.094	53	471.309,993 476.204,991	54	471.308,852 476.203,073	2.232	54	471.308,852 476.203,073	55	471.306,625 476.193,838	9.5
55	471.306,625 476.193,838	56	471.303,81 476.182,16	12.013	56	471.303,81 476.182,16	57	471.296,222 476.150,683	32.378	57	471.296,222 476.150,683	58	471.287,526 476.129,456	22.939
58	471.287,526 476.129,456	59	471.285,228 476.127,444	3.054	59	471.285,228 476.127,444	60	471.280,07 476.125,459	5.527	60	471.280,07 476.125,459	61	471.273,179 476.126,509	6.97
61	471.273,179 476.126,509	62	471.270,195 476.128,262	3.46	62	471.270,195 476.128,262	63	471.265,449 476.131,051	5.505	63	471.265,449 476.131,051	64	471.262,924 476.127,895	4.042
64	471.262,924 476.127,895	65	471.268,42 476.124,666	6.374	65	471.268,42 476.124,666	66	471.271,816 476.122,671	3.939	66	471.271,816 476.122,671	67	471.280,516 476.121,345	8.8
67	471.280,516 476.121,345	68	471.287,329 476.123,966	7.3	68	471.287,329 476.123,966	69	471.290,864 476.127,063	4.7	69	471.290,864 476.127,063	70	471.300,039 476.149,449	24.193
70	471.300,039 476.149,449	71	471.312,6 476.201,55	53.594	71	471.312,6 476.201,55	72	471.317,985 476.210,596	10.527	72	471.317,985 476.210,596	73	471.320,789 476.214,428	4.749
73	471.320,789 476.214,428	74	471.322,41 476.216,642	2.744	74	471.322,41 476.216,642	75	471.322,511 476.217,241	0.607	75	471.322,511 476.217,241	76	471.323,006 476.220,152	2.953
76	471.323,006 476.220,152	77	471.323,508 476.223,105	2.995	77	471.323,508 476.223,105	78	471.323,585 476.223,553	0.454	78	471.323,585 476.223,553	79	471.323,618 476.227,007	3.455
79	471.323,618 476.227,007	80	471.323,681 476.233,392	6.385	80	471.323,681 476.233,392	81	471.323,705 476.235,836	2.444	81	471.323,705 476.235,836	82	471.323,729 476.238,287	2.451
82	471.323,729 476.238,287	83	471.323,753 476.240,744	2.457	83	471.323,753 476.240,744	84	471.323,789 476.244,441	3.697	84	471.323,789 476.244,441	85	471.323,794 476.244,918	0.477
85	471.323,794 476.244,918	86	471.323,216 476.248,145	3.278	86	471.323,216 476.248,145	87	471.322,557 476.251,823	3.737	87	471.322,557 476.251,823	88	471.322,438 476.252,488	0.675
88	471.322,438 476.252,488	89	471.318,123 476.260,96	9.508	89	471.318,123 476.260,96	90	471.317,93 476.261,338	0.424	90	471.317,93 476.261,338	91	471.316,331 476.263,669	2.826
91	471.316,331 476.263,669	92	471.313,879 476.267,244	4.335	92	471.313,879 476.267,244	93	471.311,254 476.271,07	4.64	93	471.311,254 476.271,07	94	471.310,33 476.275,473	4.498
94	471.310,33 476.275,473	95	471.310,167 476.283,471	8.0	95	471.310,167 476.283,471	96	471.310,368 476.287,95	4.484	96	471.310,368 476.287,95	1	471.310,84 476.298,462	10.523

** Lungimile segmentelor sunt determinate în planul de proiecție Stereo 70 și sunt rotunjite la 1 milimetru.

*** Distanța dintre puncte este formată din segmente cumulate ce sunt mai mici decât valoarea 1 milimetru.

**DATE DESPRE IMOBILUL NR. 9709**

Oficiul de Cadastru și Publicitate Imobiliară SIBIU
Biroul de Cadastru și Publicitate Imobiliară Avrig

A. Partea I. Descrierea imobilului

TEREN Extravilan

Adresa: Jud. Sibiu

Nr. Crt	Nr cadastral Nr. topografic	Suprafața* (mp)	Observații / Referințe
A1		860	Sector cadastral:46 Teren neimpregmuit;

B. Partea II. Proprietari și acte

Inscrieri privitoare la dreptul de proprietate și alte drepturi reale	Referințe
/	
Act Normativ nr. 1705, din 29/11/2006 emis de GUVERNUL ROMÂNIEI;	
B1	A1
Intabulare, drept de PROPRIETATE, dobandit prin Lege, cota actuala 1/1 1) STATUL ROMÂN - DOMENIUL PUBLIC, CIF:999999999999	
Act Administrativ nr. 171, din 27/12/2004 emis de MINISTERUL ECONOMIEI ȘI COMERȚULUI (+ Adeverința nr. 140349/19.12.2023 emisă de SPEEH HIDROELECTRICA SA);	
B2	A1
Intabulare, drept de CONCESIUNE, dobandit prin Lege, cota actuala 1/1 1) SPEEH HIDROELECTRICA SA, CIF:13267213	

C. Partea III. SARCINI .

Inscrieri privind dezmembramintele dreptului de proprietate, drepturi reale de garanție și sarcini	Referințe
NU SUNT	

Teren

Nr cadastral	Suprafața (mp)*	Observații / Referințe
	860	

* Suprafața este determinată în planul de proiecție Stereo 70.



Date referitoare la teren

Crt	Categorie folosință	Intravilan	Suprafața (mp)	Tarla	Parcelă	Nr. topo	Observații / Referințe
1	drum	NU	860	47	1464/2	-	

Lungime Segmente

1) Valorile lungimilor segmentelor sunt obținute din proiecție în plan.

Punct început	X / Y	Punct sfârșit	X / Y	Lungime segment (** (m)
1	471.233,136 476.686,27	2	471.220,251 476.679,938	14.357
3	471.208,539 476.673,07	4	471.217,072 476.670,158	9.015
5	471.220,919 476.668,846	6	471.221,608 476.668,611	0.728
7	471.223,802 476.672,726	8	471.228,041 476.677,72	6.55
9	471.231,502 476.680,261	10	471.236,484 476.683,122	5.745

Punct început	X / Y	Punct sfârșit	X / Y	Lungime segment (** (m)
2	471.220,251 476.679,938	3	471.208,539 476.673,07	13.577
4	471.217,072 476.670,158	5	471.220,919 476.668,846	4.065
6	471.221,608 476.668,611	7	471.223,802 476.672,726	4.664
8	471.228,041 476.677,72	9	471.231,502 476.680,261	4.294
10	471.236,484 476.683,122	11	471.247,918 476.688,755	12.746

Punct început	X / Y	Punct sfârșit	X / Y	Lungime segment (** (m)
11	471.247,918 476.688,755	12	471.266,479 476.697,151	20.372
13	471.279,705 476.702,478	14	471.286,036 476.704,464	6.636
15	471.295,377 476.706,921	16	471.308,751 476.709,8	13.681
17	471.319,134 476.711,857	18	471.334,606 476.714,684	15.729
19	471.341,748 476.714,977	20	471.348,232 476.714,534	6.5
21	471.354,622 476.711,948	22	471.360,559 476.710,172	6.197
23	471.365,233 476.709,438	24	471.368,541 476.709,447	3.309
25	471.370,902 476.709,841	26	471.367,321 476.714,803	6.119
27	471.359,8 476.723,357	28	471.318,386 476.715,786	42.101
29	471.307,942 476.713,717	30	471.294,447 476.710,812	13.804
31	471.284,928 476.708,309	32	471.278,357 476.706,247	6.887
33	471.264,907 476.700,83	34	471.246,248 476.692,39	20.479

Punct început	X / Y	Punct sfârșit	X / Y	Lungime segment (** (m)
12	471.266,479 476.697,151	13	471.279,705 476.702,478	14.258
14	471.286,036 476.704,464	15	471.295,377 476.706,921	9.659
16	471.308,751 476.709,8	17	471.319,134 476.711,857	10.584
18	471.334,606 476.714,684	19	471.341,748 476.714,977	7.147
20	471.348,232 476.714,534	21	471.354,622 476.711,948	6.893
22	471.360,559 476.710,172	23	471.365,233 476.709,438	4.731
24	471.368,541 476.709,447	25	471.370,902 476.709,841	2.393
26	471.367,321 476.714,803	27	471.359,8 476.723,357	11.39
28	471.318,386 476.715,786	29	471.307,942 476.713,717	10.647
30	471.294,447 476.710,812	31	471.284,928 476.708,309	9.842
32	471.278,357 476.706,247	33	471.264,907 476.700,83	14.5
34	471.246,248 476.692,39	1	471.233,136 476.686,27	14.47

** Lungimile segmentelor sunt determinate în planul de proiecție Stereo 70 și sunt rotunjite la 1 milimetru.

*** Distanța dintre puncte este formată din segmente cumulate ce sunt mai mici decât valoarea 1 milimetru.

**DATE DESPRE IMOBILUL NR. 9710**

Oficiul de Cadastru și Publicitate Imobiliară SIBIU
Biroul de Cadastru și Publicitate Imobiliară Avrig

A. Partea I. Descrierea imobilului

TEREN Extravilan

Adresa: Jud. Sibiu

Nr. Crt	Nr cadastral Nr. topografic	Suprafața* (mp)	Observații / Referințe
A1		1.630	Sector cadastral:46 Teren neimpregmuit;

B. Partea II. Proprietari și acte

Inscrieri privitoare la dreptul de proprietate și alte drepturi reale		Referințe
/		
Act Normativ nr. 1705, din 29/11/2006 emis de GUVERNUL ROMÂNIEI;		
B1	Intabulare, drept de PROPRIETATE, dobandit prin Lege, cota actuala 1/1 1) STATUL ROMÂN - DOMENIUL PUBLIC, CIF:999999999999	A1
Act Administrativ nr. 171, din 27/12/2004 emis de MINISTERUL ECONOMIEI ȘI COMERȚULUI (+ Adeverința nr. 140349/19.12.2023 emisă de SPEEH HIDROELECTRICA SA);		
B2	Intabulare, drept de CONCESIUNE, dobandit prin Lege, cota actuala 1/1 1) SPEEH HIDROELECTRICA SA, CIF:13267213	A1

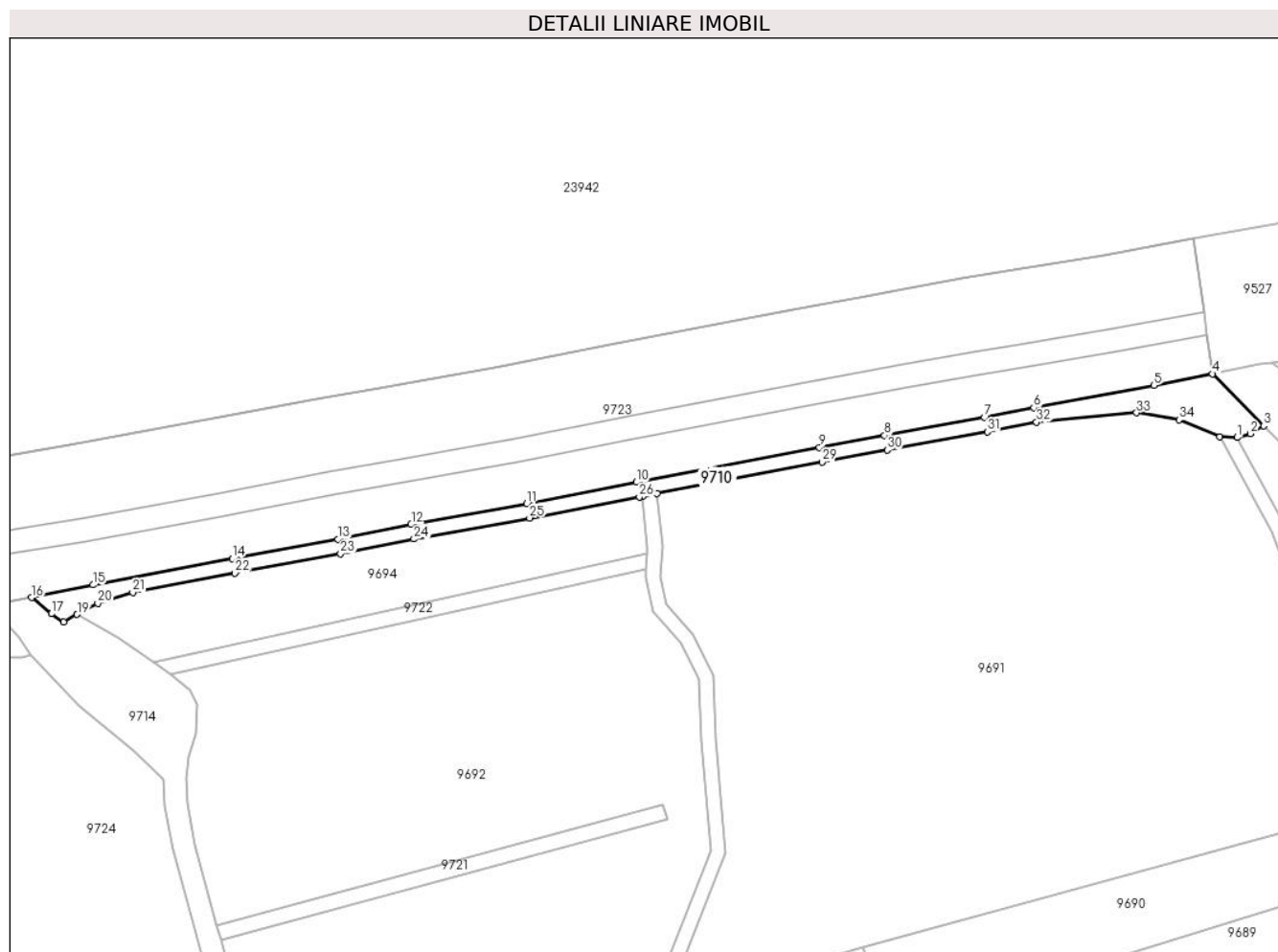
C. Partea III. SARCINI .

Inscrieri privind dezmembramintele dreptului de proprietate, drepturi reale de garanție și sarcini	Referințe
NU SUNT	

Teren

Nr cadastral	Suprafața (mp)*	Observații / Referințe
	1.630	

* Suprafața este determinată în planul de proiecție Stereo 70.



Date referitoare la teren

Crt	Categorie folosință	Intra vilan	Suprafața (mp)	Tarla	Parcelă	Nr. topo	Observații / Referințe
1	drum	NU	1.630	47	1464/3	-	

Lungime Segmente

1) Valorile lungimilor segmentelor sunt obținute din proiecție în plan.

Punct început	X / Y	Punct sfârșit	X / Y	Lungime segment (** (m)
1	471.696,751 476.768,716	2	471.700,376 476.769,75	3.77
3	471.703,942 476.771,893	4	471.690,085 476.785,906	19.708
5	471.674,278 476.782,794	6	471.641,822 476.776,769	33.01
7	471.628,505 476.774,204	8	471.601,473 476.769,298	27.473
9	471.583,841 476.766,024	10	471.534,463 476.756,646	50.261

Punct început	X / Y	Punct sfârșit	X / Y	Lungime segment (** (m)
2	471.700,376 476.769,75	3	471.703,942 476.771,893	4.16
4	471.690,085 476.785,906	5	471.674,278 476.782,794	16.111
6	471.641,822 476.776,769	7	471.628,505 476.774,204	13.562
8	471.601,473 476.769,298	9	471.583,841 476.766,024	17.934
10	471.534,463 476.756,646	11	471.504,829 476.750,911	30.183

Punct început	X / Y	Punct sfârșit	X / Y	Lungime segment (** (m)
11	471.504,829 476.750,911	12	471.473,572 476.745,244	31.767
13	471.453,75 476.741,293	14	471.425,208 476.736,019	29.025
15	471.387,584 476.728,916	16	471.370,984 476.725,52	16.944
17	471.376,326 476.721,132	18	471.379,621 476.718,876	3.994
19	471.383,268 476.720,974	20	471.388,886 476.723,97	6.367
21	471.398,324 476.726,873	22	471.425,943 476.732,087	28.107
23	471.454,504 476.737,365	24	471.474,319 476.741,314	20.205
25	471.505,566 476.746,98	26	471.535,216 476.752,717	30.2
27	471.536,0 476.752,866	28	471.539,943 476.753,615	4.014
29	471.584,58 476.762,093	30	471.602,196 476.765,364	17.917
31	471.629,24 476.770,272	32	471.642,565 476.772,839	13.57
33	471.669,586 476.775,396	34	471.681,086 476.773,544	11.649
35	471.692,1 476.768,875	1	471.696,751 476.768,716	4.654

Punct început	X / Y	Punct sfârșit	X / Y	Lungime segment (** (m)
12	471.473,572 476.745,244	13	471.453,75 476.741,293	20.211
14	471.425,208 476.736,019	15	471.387,584 476.728,916	38.289
16	471.370,984 476.725,52	17	471.376,326 476.721,132	6.913
18	471.379,621 476.718,876	19	471.383,268 476.720,974	4.207
20	471.388,886 476.723,97	21	471.398,324 476.726,873	9.874
22	471.425,943 476.732,087	23	471.454,504 476.737,365	29.045
24	471.474,319 476.741,314	25	471.505,566 476.746,98	31.756
26	471.535,216 476.752,717	27	471.536,0 476.752,866	0.799
28	471.539,943 476.753,615	29	471.584,58 476.762,093	45.434
30	471.602,196 476.765,364	31	471.629,24 476.770,272	27.486
32	471.642,565 476.772,839	33	471.669,586 476.775,396	27.141
34	471.681,086 476.773,544	35	471.692,1 476.768,875	11.962

** Lungimile segmentelor sunt determinate în planul de proiecție Stereo 70 și sunt rotunjite la 1 milimetru.

*** Distanța dintre puncte este formată din segmente cumulate ce sunt mai mici decât valoarea 1 milimetru.

**DATE DESPRE IMOBILUL NR. 9711**

Oficiul de Cadastru și Publicitate Imobiliară SIBIU
Biroul de Cadastru și Publicitate Imobiliară Avrig

A. Partea I. Descrierea imobilului

TEREN Extravilan

Adresa: Jud. Sibiu

Nr. Crt	Nr cadastral Nr. topografic	Suprafața* (mp)	Observații / Referințe
A1		1.554	Sector cadastral:46 Teren neimprejmuit;

B. Partea II. Proprietari și acte

Inscrieri privitoare la dreptul de proprietate și alte drepturi reale		Referințe
/		
Act Normativ nr. 7, din 13/03/1996 emis de Parlamentul României (art. 13 alin 15);		
B1	Inscrierea provizorie, drept de PROPRIETATE, dobandit prin Lege, cota actuala 1/1 1) COMUNA ARPAȘU DE JOS, CIF:4270708, Proprietar Neidentificat	A1

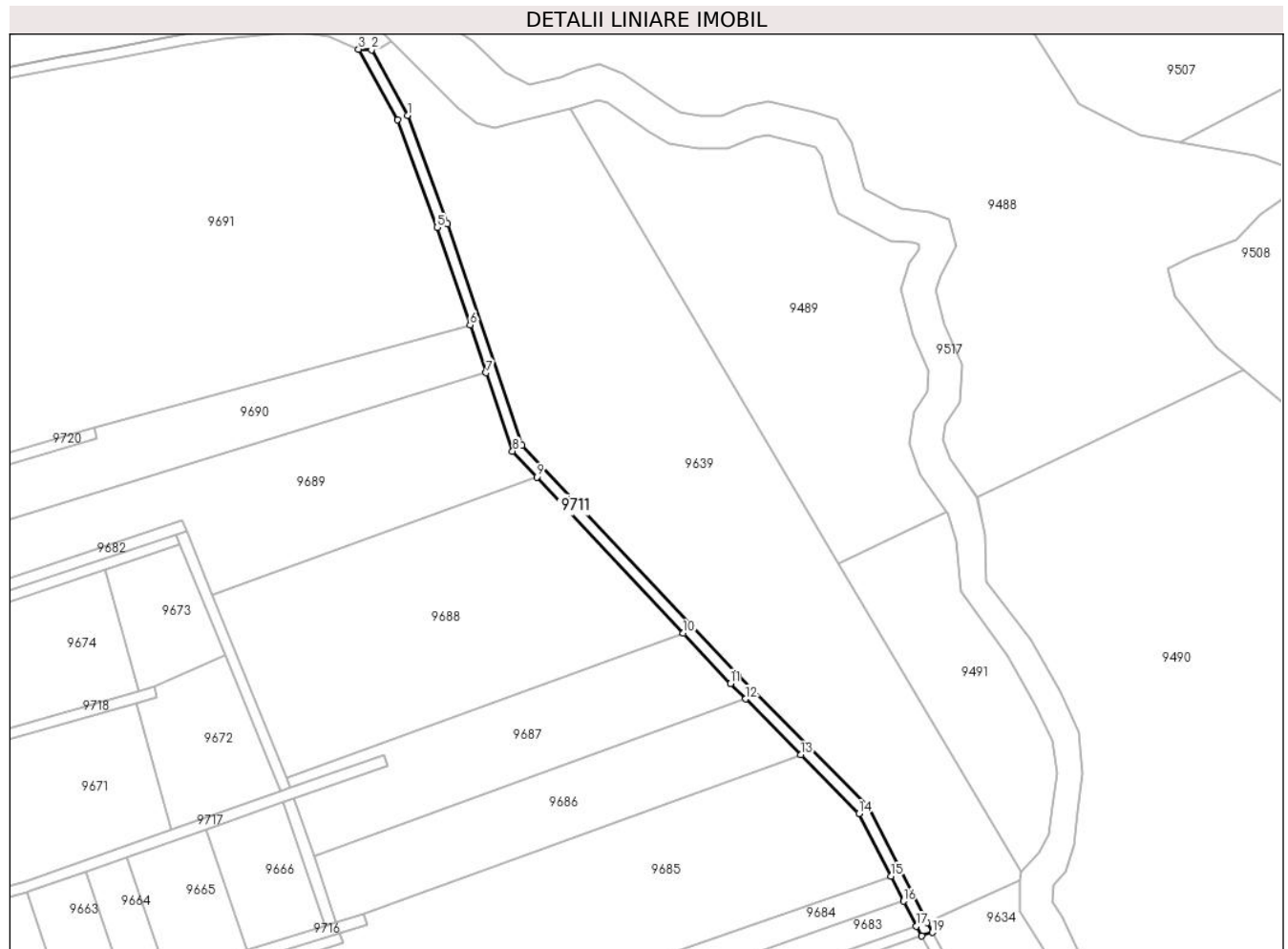
C. Partea III. SARCINI .

Inscrieri privind dezmembramintele dreptului de proprietate, drepturi reale de garanție și sarcini	Referințe
NU SUNT	

Teren

Nr cadastral	Suprafața (mp)*	Observații / Referințe
	1.554	

* Suprafața este determinată în planul de proiecție Stereo 70.



Date referitoare la teren

Crt	Categorie folosință	Intra vilan	Suprafața (mp)	Tarla	Parcelă	Nr. topo	Observații / Referințe
1	drum	NU	1.554	47	1519/1/10	-	

Lungime Segmente

1) Valorile lungimilor segmentelor sunt obținute din proiecție în plan.

Punct început	X / Y	Punct sfârșit	X / Y	Lungime segment (** (m)
1	471.709,858 476.744,848	2	471.696,751 476.768,716	27.23
3	471.692,1 476.768,875	4	471.706,209 476.743,182	29.312
5	471.720,662 476.704,11	6	471.732,61 476.668,68	37.391
7	471.738,469 476.651,302	8	471.748,108 476.622,717	30.166
9	471.756,899 476.613,358	10	471.810,233 476.556,568	77.908

Punct început	X / Y	Punct sfârșit	X / Y	Lungime segment (** (m)
2	471.696,751 476.768,716	3	471.692,1 476.768,875	4.654
4	471.706,209 476.743,182	5	471.720,662 476.704,11	41.66
6	471.732,61 476.668,68	7	471.738,469 476.651,302	18.339
8	471.748,108 476.622,717	9	471.756,899 476.613,358	12.84
10	471.810,233 476.556,568	11	471.827,403 476.538,286	25.08

Punct început	X / Y	Punct sfârșit	X / Y	Lungime segment (** (m)
11	471.827,403 476.538,286	12	471.832,932 476.532,685	7.87
13	471.852,99 476.512,368	14	471.874,107 476.490,978	30.059
15	471.885,733 476.468,183	16	471.890,348 476.459,134	10.158
17	471.894,978 476.450,057	18	471.896,953 476.446,508	4.061
19	471.900,816 476.447,791	20	471.898,865 476.451,298	4.013
21	471.877,389 476.493,347	22	471.830,279 476.541,066	67.056
23	471.751,62 476.624,821	24	471.724,438 476.705,433	85.072

Punct început	X / Y	Punct sfârșit	X / Y	Lungime segment (** (m)
12	471.832,932 476.532,685	13	471.852,99 476.512,368	28.549
14	471.874,107 476.490,978	15	471.885,733 476.468,183	25.588
16	471.890,348 476.459,134	17	471.894,978 476.450,057	10.19
18	471.896,953 476.446,508	19	471.900,816 476.447,791	4.071
20	471.898,865 476.451,298	21	471.877,389 476.493,347	47.216
22	471.830,279 476.541,066	23	471.751,62 476.624,821	114.9
24	471.724,438 476.705,433	1	471.709,858 476.744,848	42.026

** Lungimile segmentelor sunt determinate în planul de proiecție Stereo 70 și sunt rotunjite la 1 milimetru.

*** Distanța dintre puncte este formată din segmente cumulate ce sunt mai mici decât valoarea 1 milimetru.

**DATE DESPRE IMOBILUL NR. 9712**

Oficiul de Cadastru și Publicitate Imobiliară SIBIU
Biroul de Cadastru și Publicitate Imobiliară Avrig

A. Partea I. Descrierea imobilului

TEREN Extravilan

Adresa: Jud. Sibiu

Nr. Crt	Nr cadastral Nr. topografic	Suprafața* (mp)	Observații / Referințe
A1		1.437	Sector cadastral:46 Teren neimprejmuit;

B. Partea II. Proprietari și acte

Inscrieri privitoare la dreptul de proprietate și alte drepturi reale		Referințe
/		
Act Normativ nr. 7, din 13/03/1996 emis de Parlamentul României (art. 13 alin 15);		
B1	Inscrierea provizorie, drept de PROPRIETATE, dobandit prin Lege, cota actuala 1/1	A1
1) COMUNA ARPAȘU DE JOS, CIF:4270708, Proprietar Neidentificat		

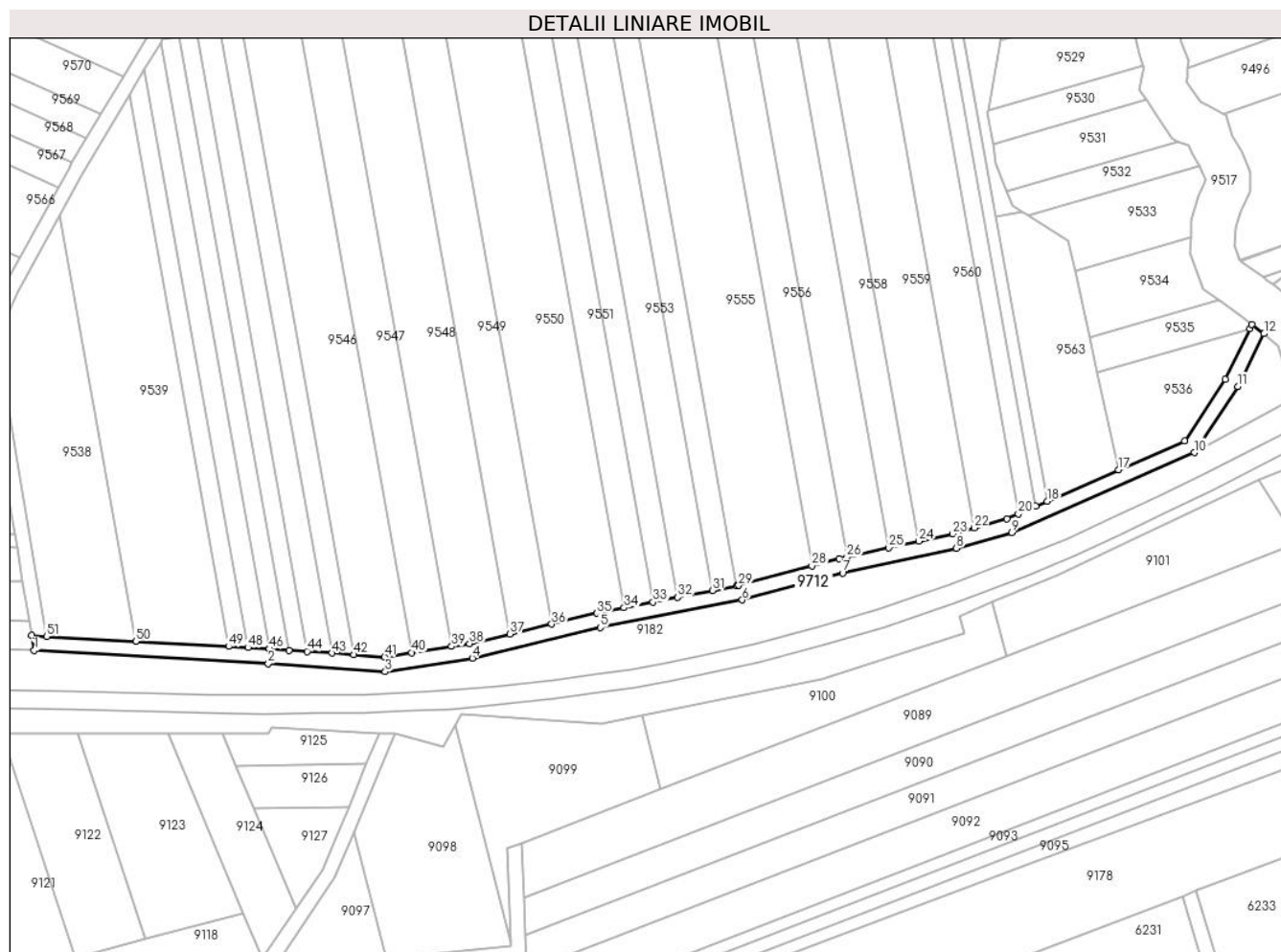
C. Partea III. SARCINI .

Inscrieri privind dezmembramintele dreptului de proprietate, drepturi reale de garanție și sarcini	Referințe
NU SUNT	

Teren

Nr cadastral	Suprafața (mp)*	Observații / Referințe
	1.437	

* Suprafața este determinată în planul de proiecție Stereo 70.



Date referitoare la teren

Crt	Categorie folosință	Intravilan	Suprafața (mp)	Tarla	Parcelă	Nr. topo	Observații / Referințe
1	drum	NU	1.437	47	1479	-	

Lungime Segmente

1) Valorile lungimilor segmentelor sunt obținute din proiecție în plan.

Punct început	X / Y	Punct sfârșit	X / Y	Lungime segment	Punct început	X / Y	Punct sfârșit	X / Y	Lungime segment	Punct început	X / Y	Punct sfârșit	X / Y	Lungime segment
1	471.735,592 476.088,433	2	471.799,036 476.084,922	63.54 2	2	471.799,036 476.084,922	3	471.830,71 476.082,72	31.75	3	471.830,71 476.082,72	4	471.854,348 476.086,386	23.92
4	471.854,348 476.086,386	5	471.888,945 476.094,654	35.57 1	5	471.888,945 476.094,654	6	471.927,401 476.102,158	39.18 2	6	471.927,401 476.102,158	7	471.954,645 476.109,416	28.19 4
7	471.954,645 476.109,416	8	471.985,458 476.116,16	31.54 3	8	471.985,458 476.116,16	9	472.000,529 476.120,332	15.63 8	9	472.000,529 476.120,332	10	472.049,978 476.142,006	53.99 1
10	472.049,978 476.142,006	11	472.061,725 476.159,947	21.44 4	11	472.061,725 476.159,947	12	472.068,755 476.174,196	15.88 9	12	472.068,755 476.174,196	13	472.065,554 476.176,749	4.094
13	472.065,554 476.176,749	14	472.065,007 476.175,641	1.235	14	472.065,007 476.175,641	15	472.058,245 476.161,934	15.28 4	15	472.058,245 476.161,934	16	472.047,283 476.145,192	20.01 2
16	472.047,283 476.145,192	17	472.029,428 476.137,366	19.49 5	17	472.029,428 476.137,366	18	472.010,036 476.128,866	21.17 3	18	472.010,036 476.128,866	19	472.006,989 476.127,53	3.326

Punct început	X / Y	Punct sfârșit	X / Y	Lungime segment	Punct început	X / Y	Punct sfârșit	X / Y	Lungime segment	Punct început	X / Y	Punct sfârșit	X / Y	Lungime segment
19	472.006,989 476.127,53	20	472.002,23 476.125,444	5.197	20	472.002,23 476.125,444	21	471.999,186 476.124,11	3.323	21	471.999,186 476.124,11	22	471.990,342 476.121,662	9.177
22	471.990,342 476.121,662	23	471.984,497 476.120,044	6.065	23	471.984,497 476.120,044	24	471.975,292 476.118,029	9.423	24	471.975,292 476.118,029	25	471.967,132 476.116,243	8.353
25	471.967,132 476.116,243	26	471.955,808 476.113,765	11.592	26	471.955,808 476.113,765	27	471.953,702 476.113,304	2.155	27	471.953,702 476.113,304	28	471.946,322 476.111,338	7.638
28	471.946,322 476.111,338	29	471.926,502 476.106,058	20.511	29	471.926,502 476.106,058	30	471.925,963 476.105,952	0.549	30	471.925,963 476.105,952	31	471.919,368 476.104,666	6.72
31	471.919,368 476.104,666	32	471.909,964 476.102,83	9.581	32	471.909,964 476.102,83	33	471.903,286 476.101,527	6.804	33	471.903,286 476.101,527	34	471.895,452 476.099,999	7.982
34	471.895,452 476.099,999	35	471.888,096 476.098,563	7.495	35	471.888,096 476.098,563	36	471.875,776 476.095,619	12.667	36	471.875,776 476.095,619	37	471.864,487 476.092,921	11.607
37	471.864,487 476.092,921	38	471.853,575 476.090,314	11.219	38	471.853,575 476.090,314	39	471.848,697 476.089,557	4.937	39	471.848,697 476.089,557	40	471.837,904 476.087,883	10.921
40	471.837,904 476.087,883	41	471.830,54 476.086,741	7.452	41	471.830,54 476.086,741	42	471.822,215 476.087,32	8.345	42	471.822,215 476.087,32	43	471.816,228 476.087,736	6.002
43	471.816,228 476.087,736	44	471.809,592 476.088,198	6.653	44	471.809,592 476.088,198	45	471.804,731 476.088,536	4.873	45	471.804,731 476.088,536	46	471.799,286 476.088,914	5.458
46	471.799,286 476.088,914	47	471.799,225 476.088,918	0.06	47	471.799,225 476.088,918	48	471.793,559 476.089,231	5.675	48	471.793,559 476.089,231	49	471.788,28 476.089,523	5.287
49	471.788,28 476.089,523	50	471.763,131 476.090,915	25.187	50	471.763,131 476.090,915	51	471.739,008 476.092,25	24.16	51	471.739,008 476.092,25	52	471.734,915 476.092,476	4.1
52	471.734,915 476.092,476	1	471.735,592 476.088,433	4.1										

** Lungimile segmentelor sunt determinate în planul de proiecție Stereo 70 și sunt rotunjite la 1 milimetru.

*** Distanța dintre puncte este formată din segmente cumulate ce sunt mai mici decât valoarea 1 milimetru.

**DATE DESPRE IMOBILUL NR. 9713**

Oficiul de Cadastru și Publicitate Imobiliară SIBIU
Biroul de Cadastru și Publicitate Imobiliară Avrig

A. Partea I. Descrierea imobilului

TEREN Extravilan

Adresa: Jud. Sibiu

Nr. Crt	Nr cadastral Nr. topografic	Suprafața* (mp)	Observații / Referințe
A1		11.340	Sector cadastral:46 Teren neimprijmit;

Construcții

Crt	Nr cadastral Nr. topografic	Adresa	Observații / Referințe
A1.1		Jud. Sibiu	Nr. niveluri:1; S. construita la sol:69 mp; S. construita desfasurata:69 mp; Pod - extravilan - traversează pârâul Gostaie
A1.2		Jud. Sibiu	Nr. niveluri:1; S. construita la sol:63 mp; S. construita desfasurata:63 mp; Pod - extravilan - traversează pârâul Gostaie

B. Partea II. Proprietari și acte

Inscrieri privitoare la dreptul de proprietate și alte drepturi reale		Referințe
/		
Act Normativ nr. 1705, din 29/11/2006 emis de GUVERNUL ROMÂNIEI;		
B1	Intabulare, drept de PROPRIETATE, dobandit prin Lege, cota actuala 1/1 1) STATUL ROMÂN, CIF:9999999999999, DOMENIUL PUBLIC	A1
Act Normativ nr. 107, din 25/09/1996 emis de PARLAMENTUL ROMÂNIEI (+ Adeverința nr. 6772/03.10.2023 emisă de SGA Sibiu);		
B2	Intabulare, drept de ADMINISTRARE, dobandit prin Lege, cota actuala 1/1 1) ADMINISTRAȚIA NAȚIONALĂ APELE ROMÂNE prin ADMINISTRAȚIA BAZINALĂ DE APĂ OLT, CIF: 23730128	A1
Act Normativ nr. 978, din 05/09/2002 emis de GUVERNUL ROMÂNIEI (+Adeverința nr. 7571/ 07.12.2023 emisă de PRIMĂRIA COMUNEI ARPAȘU DE JOS);		
B3	Intabulare, drept de PROPRIETATE, dobandit prin Lege, cota actuala 1/1 1) COMUNA ARPAȘU DE JOS - DOMENIUL PUBLIC, CIF:4270708	A1.1, A1.2

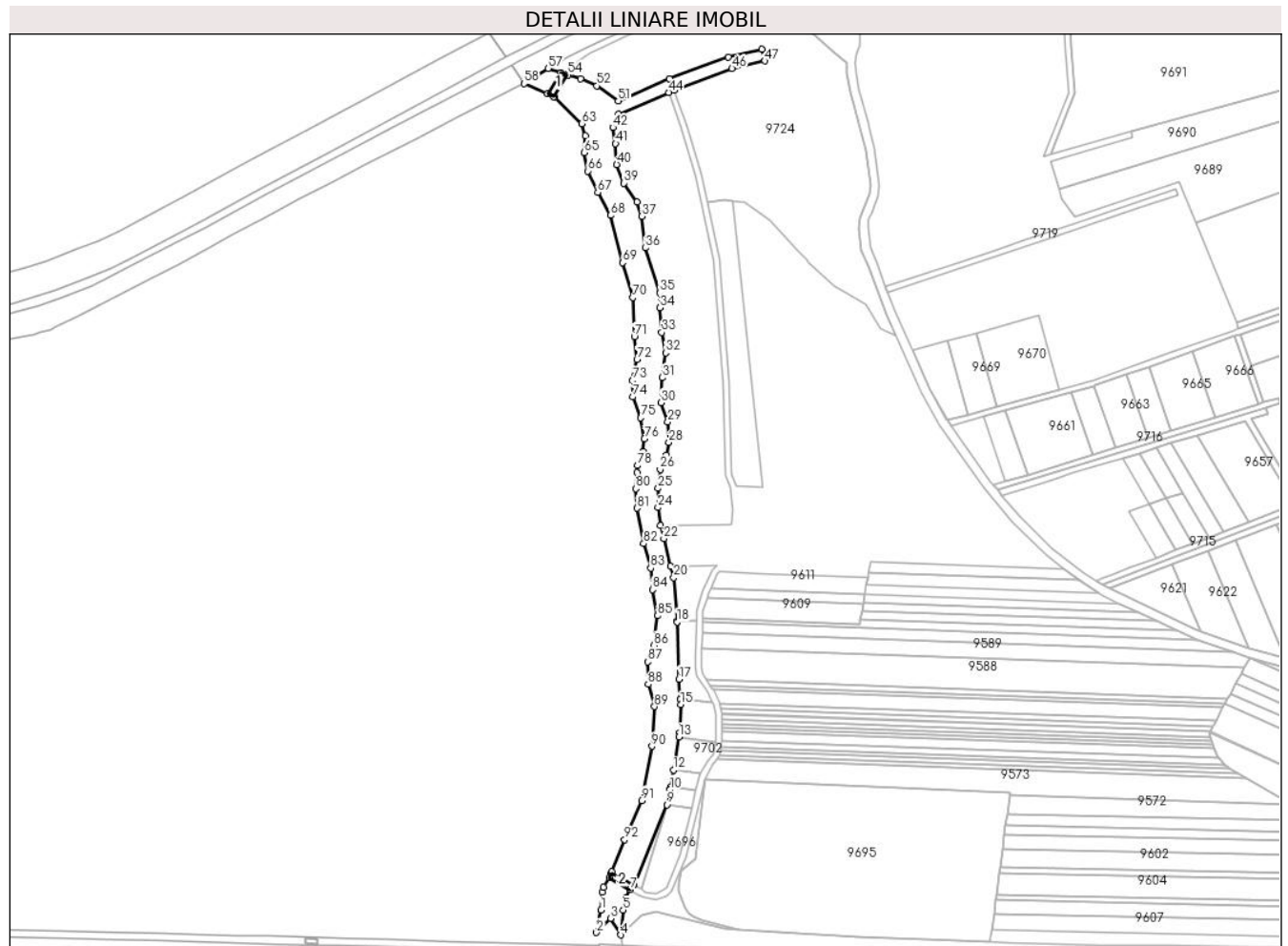
C. Partea III. SARCINI .

Inscrieri privind dezmembramintele dreptului de proprietate, drepturi reale de garanție și sarcini	Referințe
NU SUNT	

Teren

Nr cadastral	Suprafața (mp)*	Observații / Referințe
	11.340	

* Suprafața este determinată în planul de proiecție Stereo 70.



Date referitoare la teren

Crt	Categorie folosință	Intra vilan	Suprafața (mp)	Tarla	Parcelă	Nr. topo	Observații / Referințe
1	ape curgătoare	NU	11.340	47	1455	-	

Date referitoare la construcții

Crt	Număr	Destinație construcție	Supraf. (mp)	Situație juridică	Observații / Referințe
A1.1		construcții industriale și edilitare	69	Cu acte	Nr. niveluri:1; S. construită la sol:69 mp; S. construită desfasurată:69 mp; Pod - extravilan - traversează pârâul Gostaie
A1.2		construcții industriale și edilitare	63	Cu acte	Nr. niveluri:1; S. construită la sol:63 mp; S. construită desfasurată:63 mp; Pod - extravilan - traversează pârâul Gostaie

Lungime Segmente

1) Valorile lungimilor segmentelor sunt obținute din proiecție în plan.

Punct început	X / Y	Punct sfârșit	X / Y	Lungime segment	Punct început	X / Y	Punct sfârșit	X / Y	Lungime segment	Punct început	X / Y	Punct sfârșit	X / Y	Lungime segment
1	471.243,83 476.114,518	2	471.240,61 476.099,554	15.306	2	471.240,61 476.099,554	3	471.250,188 476.109,064	13.497	3	471.250,188 476.109,064	4	471.256,637 476.098,032	12.778
4	471.256,637 476.098,032	5	471.258,421 476.114,395	16.46	5	471.258,421 476.114,395	6	471.260,304 476.122,829	8.641	6	471.260,304 476.122,829	7	471.262,924 476.127,895	5.704

Punct început	X / Y	Punct sfârșit	X / Y	Lungime segment	Punct început	X / Y	Punct sfârșit	X / Y	Lungime segment	Punct început	X / Y	Punct sfârșit	X / Y	Lungime segment
7	471.262,924 476.127,895	8	471.265,449 476.131,051	4.042	8	471.265,449 476.131,051	9	471.287,346 476.184,438	57.704	9	471.287,346 476.184,438	10	471.289,59 476.194,512	10.321
10	471.289,59 476.194,512	11	471.289,867 476.196,157	1.668	11	471.289,867 476.196,157	12	471.291,783 476.207,51	11.514	12	471.291,783 476.207,51	13	471.295,48 476.229,419	22.218
13	471.295,48 476.229,419	14	471.295,937 476.232,127	2.746	14	471.295,937 476.232,127	15	471.296,676 476.250,816	18.704	15	471.296,676 476.250,816	16	471.296,422 476.254,612	3.805
16	471.296,422 476.254,612	17	471.295,538 476.267,791	13.208	17	471.295,538 476.267,791	18	471.294,244 476.305,69	37.922	18	471.294,244 476.305,69	19	471.294,203 476.306,231	0.542
19	471.294,203 476.306,231	20	471.292,023 476.335,164	29.015	20	471.292,023 476.335,164	21	471.290,048 476.342,796	7.883	21	471.290,048 476.342,796	22	471.285,354 476.360,937	18.739
22	471.285,354 476.360,937	23	471.283,099 476.369,648	8.998	23	471.283,099 476.369,648	24	471.281,535 476.381,612	12.066	24	471.281,535 476.381,612	25	471.281,658 476.394,35	12.739
25	471.281,658 476.394,35	26	471.282,994 476.406,932	12.653	26	471.282,994 476.406,932	27	471.287,135 476.416,242	10.189	27	471.287,135 476.416,242	28	471.288,894 476.424,762	8.7
28	471.288,894 476.424,762	29	471.287,992 476.438,332	13.6	29	471.287,992 476.438,332	30	471.283,603 476.451,204	13.6	30	471.283,603 476.451,204	31	471.284,397 476.467,785	16.6
31	471.284,397 476.467,785	32	471.286,648 476.484,232	16.6	32	471.286,648 476.484,232	33	471.284,052 476.497,786	13.8	33	471.284,052 476.497,786	34	471.282,792 476.514,137	16.4
34	471.282,792 476.514,137	35	471.282,66 476.524,136	10.0	35	471.282,66 476.524,136	36	471.273,149 476.553,851	31.2	36	471.273,149 476.553,851	37	471.270,6 476.574,897	21.2
37	471.270,6 476.574,897	38	471.267,456 476.584,39	10.0	38	471.267,456 476.584,39	39	471.258,754 476.596,853	15.2	39	471.258,754 476.596,853	40	471.254,049 476.609,186	13.2
40	471.254,049 476.609,186	41	471.253,34 476.623,168	14.0	41	471.253,34 476.623,168	42	471.251,433 476.633,798	10.8	42	471.251,433 476.633,798	43	471.255,184 476.642,727	9.685
43	471.255,184 476.642,727	44	471.288,585 476.657,13	36.374	44	471.288,585 476.657,13	45	471.292,268 476.658,713	4.009	45	471.292,268 476.658,713	46	471.330,695 476.672,931	40.973
46	471.330,695 476.672,931	47	471.352,589 476.677,977	22.468	47	471.352,589 476.677,977	48	471.350,702 476.685,751	8.0	48	471.350,702 476.685,751	49	471.328,356 476.680,596	22.934
49	471.328,356 476.680,596	50	471.289,211 476.666,112	41.738	50	471.289,211 476.666,112	51	471.255,127 476.651,414	37.118	51	471.255,127 476.651,414	52	471.240,916 476.661,536	17.447
52	471.240,916 476.661,536	53	471.230,096 476.666,246	11.8	53	471.230,096 476.666,246	54	471.221,608 476.668,611	8.812	54	471.221,608 476.668,611	55	471.220,919 476.668,846	0.728
55	471.220,919 476.668,846	56	471.217,072 476.670,158	4.065	56	471.217,072 476.670,158	57	471.208,539 476.673,07	9.015	57	471.208,539 476.673,07	58	471.192,507 476.662,87	19.002
58	471.192,507 476.662,87	59	471.208,035 476.656,3	16.861	59	471.208,035 476.656,3	60	471.208,496 476.656,042	0.528	60	471.208,496 476.656,042	61	471.212,122 476.654,014	4.154
61	471.212,122 476.654,014	62	471.212,749 476.653,663	0.719	62	471.212,749 476.653,663	63	471.230,922 476.636,262	25.161	63	471.230,922 476.636,262	64	471.233,232 476.628,363	8.23
64	471.233,232 476.628,363	65	471.232,514 476.617,162	11.225	65	471.232,514 476.617,162	66	471.234,929 476.604,886	12.511	66	471.234,929 476.604,886	67	471.241,454 476.590,88	15.452
67	471.241,454 476.590,88	68	471.249,847 476.575,455	17.561	68	471.249,847 476.575,455	69	471.257,894 476.544,06	32.409	69	471.257,894 476.544,06	70	471.264,742 476.520,948	24.105
70	471.264,742 476.520,948	71	471.265,823 476.494,854	26.117	71	471.265,823 476.494,854	72	471.267,564 476.479,957	14.998	72	471.267,564 476.479,957	73	471.264,434 476.465,858	14.442
73	471.264,434 476.465,858	74	471.264,769 476.455,009	10.854	74	471.264,769 476.455,009	75	471.270,104 476.441,16	14.841	75	471.270,104 476.441,16	76	471.272,515 476.427,177	14.189
76	471.272,515 476.427,177	77	471.271,621 476.418,685	8.538	77	471.271,621 476.418,685	78	471.268,124 476.409,54	9.792	78	471.268,124 476.409,54	79	471.267,518 476.404,742	4.835
79	471.267,518 476.404,742	80	471.266,926 476.394,194	10.565	80	471.266,926 476.394,194	81	471.267,602 476.381,204	13.007	81	471.267,602 476.381,204	82	471.271,975 476.357,735	23.874
82	471.271,975 476.357,735	83	471.276,627 476.341,375	17.008	83	471.276,627 476.341,375	84	471.277,736 476.327,175	14.243	84	471.277,736 476.327,175	85	471.281,253 476.309,811	17.717
85	471.281,253 476.309,811	86	471.278,882 476.290,127	19.826	86	471.278,882 476.290,127	87	471.274,648 476.279,148	11.767	87	471.274,648 476.279,148	88	471.274,995 476.264,281	14.871
88	471.274,995 476.264,281	89	471.279,171 476.249,546	15.315	89	471.279,171 476.249,546	90	471.277,423 476.223,256	26.349	90	471.277,423 476.223,256	91	471.270,643 476.187,222	36.666
91	471.270,643 476.187,222	92	471.259,297 476.161,307	28.29	92	471.259,297 476.161,307	93	471.250,788 476.139,929	23.009	93	471.250,788 476.139,929	94	471.250,498 476.139,238	0.75
94	471.250,498 476.139,238	95	471.249,084 476.135,87	3.653	95	471.249,084 476.135,87	96	471.245,134 476.129,76	7.276	96	471.245,134 476.129,76	97	471.244,32 476.126,461	3.397
97	471.244,32 476.126,461	1	471.243,83 476.114,518	11.954										

** Lungimile segmentelor sunt determinate în planul de proiecție Stereo 70 și sunt rotunjite la 1 milimetru.

*** Distanța dintre puncte este formată din segmente cumulate ce sunt mai mici decât valoarea 1 milimetru.

**DATE DESPRE IMOBILUL NR. 9714**

Oficiul de Cadastru și Publicitate Imobiliară SIBIU
Biroul de Cadastru și Publicitate Imobiliară Avrig

A. Partea I. Descrierea imobilului

TEREN Extravilan

Adresa: Jud. Sibiu

Nr. Crt	Nr cadastral Nr. topografic	Suprafața* (mp)	Observații / Referințe
A1		5.860	Sector cadastral:46 Teren neimprejmuit;

B. Partea II. Proprietari și acte

Inscrieri privitoare la dreptul de proprietate și alte drepturi reale		Referințe
/		
Act Normativ nr. 1705, din 29/11/2006 emis de Guvernul României (HG);		
B1	Intabulare, drept de PROPRIETATE, dobandit prin Lege, cota actuala 1/1 1) STATUL ROMÂN - domeniul public , CIF:9999999999999	A1
B2	Intabulare, drept de ADMINISTRARE, dobandit prin Lege, cota actuala 1/1 1) AGENȚIA NAȚIONALĂ DE ÎMBUNĂȚĂȚIRI FUNCIARE , CIF:29275212	A1

C. Partea III. SARCINI .

Inscrieri privind dezmembramintele dreptului de proprietate, drepturi reale de garanție și sarcini	Referințe
NU SUNT	

Teren

Nr cadastral	Suprafața (mp)*	Observații / Referințe
	5.860	

* Suprafața este determinată în planul de proiecție Stereo 70.



Date referitoare la teren

Crt	Categorie folosință	Intravilan	Suprafața (mp)	Tarla	Parcelă	Nr. topo	Observații / Referințe
1	curți constructii	NU	5.860	47	1523	-	Canal

Lungime Segmente

1) Valorile lungimilor segmentelor sunt obținute din proiecție în plan.

Punct început	X / Y	Punct sfârșit	X / Y	Lungime segment	Punct început	X / Y	Punct sfârșit	X / Y	Lungime segment	Punct început	X / Y	Punct sfârșit	X / Y	Lungime segment
1	471.367,321 476.714,803	2	471.370,902 476.709,841	6.119	2	471.370,902 476.709,841	3	471.383,762 476.696,265	18.7	3	471.383,762 476.696,265	4	471.398,362 476.684,263	18.9
4	471.398,362 476.684,263	5	471.406,671 476.676,435	11.415	5	471.406,671 476.676,435	6	471.407,012 476.669,139	7.304	6	471.407,012 476.669,139	7	471.409,276 476.657,409	11.947
7	471.409,276 476.657,409	8	471.419,77 476.618,698	40.107	8	471.419,77 476.618,698	9	471.422,777 476.595,523	23.37	9	471.422,777 476.595,523	10	471.421,872 476.589,653	5.939
10	471.421,872 476.589,653	11	471.415,749 476.574,129	16.688	11	471.415,749 476.574,129	12	471.415,033 476.566,626	7.536	12	471.415,033 476.566,626	13	471.416,671 476.552,153	14.565
13	471.416,671 476.552,153	14	471.421,226 476.541,732	11.374	14	471.421,226 476.541,732	15	471.433,196 476.509,887	34.02	15	471.433,196 476.509,887	16	471.439,523 476.495,923	15.331

Punct început	X / Y	Punct sfârșit	X / Y	Lungime segment	Punct început	X / Y	Punct sfârșit	X / Y	Lungime segment	Punct început	X / Y	Punct sfârșit	X / Y	Lungime segment
16	471.439,523 476.495,923	17	471.456,724 476.457,96	41.678	17	471.456,724 476.457,96	18	471.468,246 476.436,817	24.079	18	471.468,246 476.436,817	19	471.497,616 476.394,886	51.193
19	471.497,616 476.394,886	20	471.517,259 476.372,219	29.994	20	471.517,259 476.372,219	21	471.539,701 476.350,127	31.491	21	471.539,701 476.350,127	22	471.551,138 476.341,201	14.508
22	471.551,138 476.341,201	23	471.560,76 476.333,693	12.204	23	471.560,76 476.333,693	24	471.561,247 476.333,381	0.579	24	471.561,247 476.333,381	25	471.574,733 476.324,75	16.011
25	471.574,733 476.324,75	26	471.576,684 476.323,501	2.317	26	471.576,684 476.323,501	27	471.588,026 476.318,087	12.567	27	471.588,026 476.318,087	28	471.600,89 476.311,946	14.255
28	471.600,89 476.311,946	29	471.612,848 476.306,238	13.25	29	471.612,848 476.306,238	30	471.626,232 476.299,848	14.831	30	471.626,232 476.299,848	31	471.636,21 476.295,085	11.057
31	471.636,21 476.295,085	32	471.640,117 476.293,761	4.125	32	471.640,117 476.293,761	33	471.663,346 476.285,889	24.526	33	471.663,346 476.285,889	34	471.674,601 476.282,075	11.884
34	471.674,601 476.282,075	35	471.722,117 476.269,188	49.233	35	471.722,117 476.269,188	36	471.764,712 476.266,591	42.674	36	471.764,712 476.266,591	37	471.799,299 476.269,062	34.675
37	471.799,299 476.269,062	38	471.824,359 476.275,466	25.866	38	471.824,359 476.275,466	39	471.857,935 476.291,168	37.066	39	471.857,935 476.291,168	40	471.927,577 476.329,948	79.711
40	471.927,577 476.329,948	41	471.930,17 476.338,259	8.706	41	471.930,17 476.338,259	42	471.912,219 476.328,263	20.547	42	471.912,219 476.328,263	43	471.894,274 476.318,271	20.539
43	471.894,274 476.318,271	44	471.877,569 476.308,969	19.12	44	471.877,569 476.308,969	45	471.855,202 476.296,514	25.602	45	471.855,202 476.296,514	46	471.854,331 476.296,106	0.961
46	471.854,331 476.296,106	47	471.846,778 476.292,574	8.339	47	471.846,778 476.292,574	48	471.822,328 476.281,14	26.991	48	471.822,328 476.281,14	49	471.808,754 476.277,671	14.01
49	471.808,754 476.277,671	50	471.798,334 476.275,009	10.755	50	471.798,334 476.275,009	51	471.770,451 476.273,016	27.955	51	471.770,451 476.273,016	52	471.764,68 476.272,604	5.785
52	471.764,68 476.272,604	53	471.755,017 476.273,193	9.681	53	471.755,017 476.273,193	54	471.733,065 476.274,531	21.993	54	471.733,065 476.274,531	55	471.723,093 476.275,139	9.99
55	471.723,093 476.275,139	56	471.698,091 476.281,898	25.899	56	471.698,091 476.281,898	57	471.676,949 476.287,614	21.901	57	471.676,949 476.287,614	58	471.674,29 476.288,515	2.807
58	471.674,29 476.288,515	59	471.642,198 476.299,391	33.886	59	471.642,198 476.299,391	60	471.638,474 476.300,653	3.932	60	471.638,474 476.300,653	61	471.581,445 476.327,877	63.193
61	471.581,445 476.327,877	62	471.579,605 476.328,756	2.039	62	471.579,605 476.328,756	63	471.576,972 476.330,441	3.126	63	471.576,972 476.330,441	64	471.572,791 476.333,116	4.964
64	471.572,791 476.333,116	65	471.564,23 476.338,595	10.164	65	471.564,23 476.338,595	66	471.543,664 476.354,645	26.087	66	471.543,664 476.354,645	67	471.521,637 476.376,328	30.909
67	471.521,637 476.376,328	68	471.509,952 476.389,812	17.843	68	471.509,952 476.389,812	69	471.507,087 476.393,118	4.375	69	471.507,087 476.393,118	70	471.504,222 476.396,424	4.375
70	471.504,222 476.396,424	71	471.502,353 476.398,582	2.855	71	471.502,353 476.398,582	72	471.476,209 476.435,907	45.571	72	471.476,209 476.435,907	73	471.473,775 476.439,381	4.242
73	471.473,775 476.439,381	74	471.473,354 476.439,983	0.735	74	471.473,354 476.439,983	75	471.462,098 476.460,637	23.521	75	471.462,098 476.460,637	76	471.450,743 476.485,698	27.514
76	471.450,743 476.485,698	77	471.449,074 476.489,382	4.045	77	471.449,074 476.489,382	78	471.438,743 476.512,183	25.032	78	471.438,743 476.512,183	79	471.434,225 476.524,202	12.84
79	471.434,225 476.524,202	80	471.432,817 476.527,949	4.003	80	471.432,817 476.527,949	81	471.426,787 476.543,99	17.138	81	471.426,787 476.543,99	82	471.422,531 476.553,727	10.626
82	471.422,531 476.553,727	83	471.421,065 476.566,679	13.035	83	471.421,065 476.566,679	84	471.421,642 476.572,715	6.064	84	471.421,642 476.572,715	85	471.423,426 476.577,24	4.863
85	471.423,426 476.577,24	86	471.425,279 476.581,938	5.05	86	471.425,279 476.581,938	87	471.427,699 476.588,076	6.598	87	471.427,699 476.588,076	88	471.428,837 476.595,45	7.461
88	471.428,837 476.595,45	89	471.425,667 476.619,875	24.63	89	471.425,667 476.619,875	90	471.422,102 476.633,028	13.627	90	471.422,102 476.633,028	91	471.421,055 476.636,889	4.0
91	471.421,055 476.636,889	92	471.415,125 476.658,764	22.665	92	471.415,125 476.658,764	93	471.412,993 476.669,813	11.253	93	471.412,993 476.669,813	94	471.412,757 476.676,774	6.964
94	471.412,757 476.676,774	95	471.413,464 476.682,57	5.84	95	471.413,464 476.682,57	96	471.415,489 476.688,906	6.652	96	471.415,489 476.688,906	97	471.415,781 476.696,53	7.629
97	471.415,781 476.696,53	98	471.413,616 476.700,64	4.646	98	471.413,616 476.700,64	99	471.408,48 476.704,82	6.622	99	471.408,48 476.704,82	100	471.404,011 476.707,992	5.481
100	471.404,011 476.707,992	101	471.394,676 476.714,594	11.434	101	471.394,676 476.714,594	102	471.383,268 476.720,974	13.071	102	471.383,268 476.720,974	103	471.379,621 476.718,876	4.207
103	471.379,621 476.718,876	104	471.376,326 476.721,132	3.994	104	471.376,326 476.721,132	105	471.370,984 476.725,52	6.913	105	471.370,984 476.725,52	106	471.359,8 476.723,357	11.391
106	471.359,8 476.723,357	1	471.367,321 476.714,803	11.39										

** Lungimile segmentelor sunt determinate în planul de proiecție Stereo 70 și sunt rotunjite la 1 milimetru.

*** Distanța dintre puncte este formată din segmente cumulate ce sunt mai mici decât valoarea 1 milimetru.

**DATE DESPRE IMOBILUL NR. 9715**

Oficiul de Cadastru și Publicitate Imobiliară SIBIU
Biroul de Cadastru și Publicitate Imobiliară Avrig

A. Partea I. Descrierea imobilului

TEREN Extravilan

Adresa: Jud. Sibiu

Nr. Crt	Nr cadastral Nr. topografic	Suprafața* (mp)	Observații / Referințe
A1		1.365	Sector cadastral:46 Teren neimprejmuit;

B. Partea II. Proprietari și acte

Inscrieri privitoare la dreptul de proprietate și alte drepturi reale		Referințe
/		
Act Normativ nr. 7, din 13/03/1996 emis de Parlamentul României (art. 13 alin 15);		
B1	Inscrierea provizorie, drept de PROPRIETATE, dobandit prin Lege, cota actuala 1/1 1) COMUNA ARPAȘU DE JOS, CIF:4270708, Proprietar Neidentificat	A1

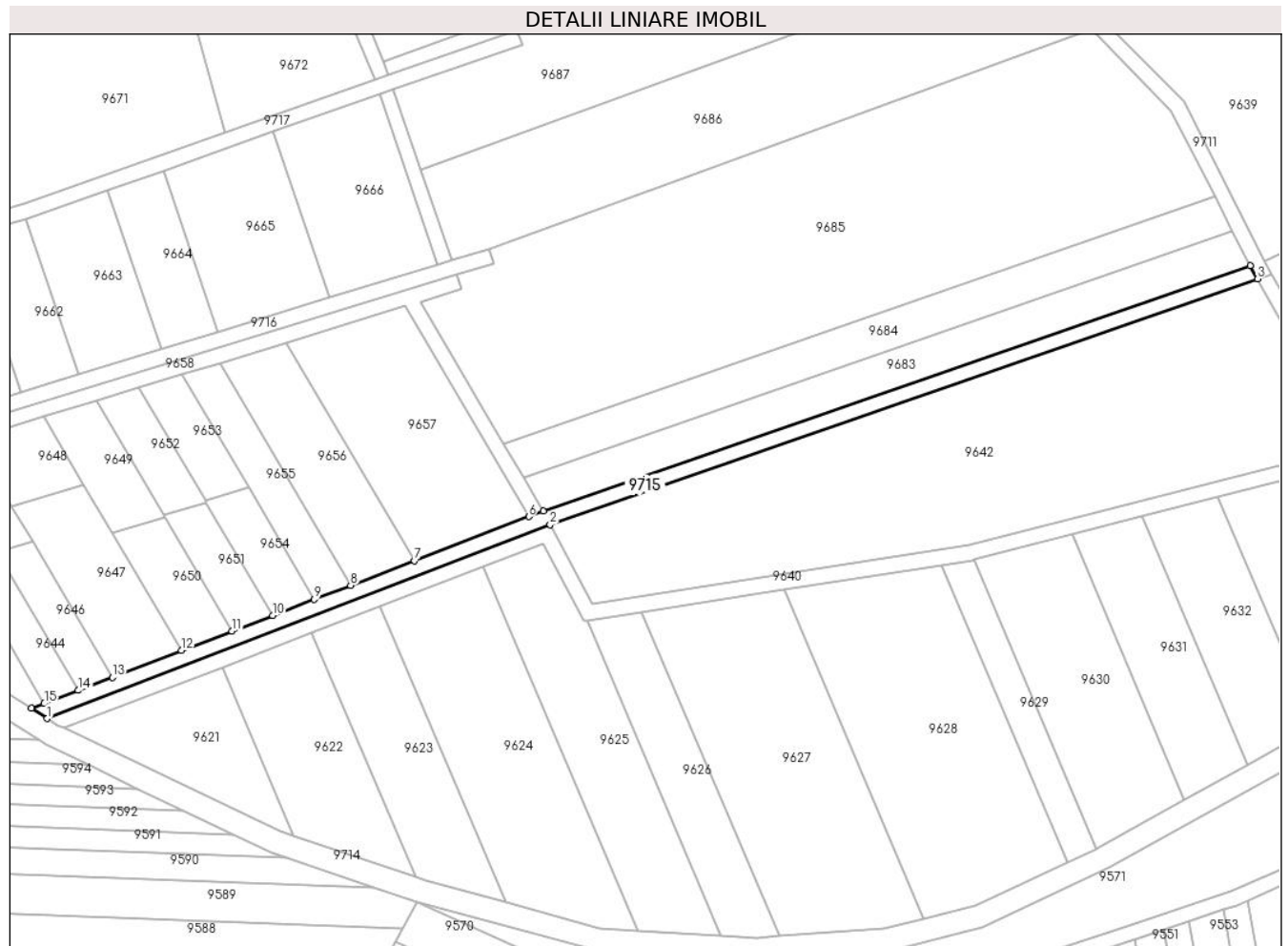
C. Partea III. SARCINI .

Inscrieri privind dezmembramintele dreptului de proprietate, drepturi reale de garanție și sarcini	Referințe
NU SUNT	

Teren

Nr cadastral	Suprafața (mp)*	Observații / Referințe
	1.365	

* Suprafața este determinată în planul de proiecție Stereo 70.



Date referitoare la teren

Crt	Categorie folosință	Intra vilan	Suprafața (mp)	Tarla	Parcelă	Nr. topo	Observații / Referințe
1	curți constructii	NU	1.365	47	1493	-	canal

Lungime Segmente

1) Valorile lungimilor segmentelor sunt obținute din proiecție în plan.

Punct început	X / Y	Punct sfârșit	X / Y	Lungime segment (** (m)
1	471.576,972 476.330,441	2	471.709,91 476.381,647	142.459
2	471.709,91 476.381,647	3	471.896,953 476.446,508	197.97
3	471.896,953 476.446,508	4	471.894,978 476.450,057	4.061
4	471.894,978 476.450,057	5	471.708,063 476.385,222	197.84
5	471.708,063 476.385,222	6	471.704,28 476.383,765	4.054

Punct început	X / Y	Punct sfârșit	X / Y	Lungime segment (** (m)
6	471.704,28 476.383,765	7	471.674,009 476.372,105	32.439
7	471.674,009 476.372,105	8	471.657,18 476.365,623	18.034
8	471.657,18 476.365,623	9	471.647,511 476.361,898	10.362
9	471.647,511 476.361,898	10	471.636,588 476.357,691	11.705
10	471.636,588 476.357,691	11	471.625,796 476.353,534	11.565
11	471.625,796 476.353,534	12	471.612,484 476.348,406	14.265
12	471.612,484 476.348,406	13	471.594,164 476.341,35	19.632
13	471.594,164 476.341,35	14	471.585,137 476.337,872	9.674
14	471.585,137 476.337,872	15	471.576,195 476.334,428	9.583
15	471.576,195 476.334,428	16	471.572,791 476.333,116	3.648
16	471.572,791 476.333,116	1	471.576,972 476.330,441	4.964

** Lungimile segmentelor sunt determinate în planul de proiecție Stereo 70 și sunt rotunjite la 1 milimetru.

*** Distanța dintre puncte este formată din segmente cumulate ce sunt mai mici decât valoarea 1 milimetru.

**DATE DESPRE IMOBILUL NR. 9716**

Oficiul de Cadastru și Publicitate Imobiliară SIBIU
Biroul de Cadastru și Publicitate Imobiliară Avrig

A. Partea I. Descrierea imobilului

TEREN Extravilan

Adresa: Jud. Sibiu

Nr. Crt	Nr cadastral Nr. topografic	Suprafața* (mp)	Observații / Referințe
A1		790	Sector cadastral:46 Teren neimprejmuit;

B. Partea II. Proprietari și acte

Inscrieri privitoare la dreptul de proprietate și alte drepturi reale		Referințe
/		
Act Normativ nr. 7, din 13/03/1996 emis de Parlamentul României (art. 13 alin 15);		
B1	Inscrierea provizorie, drept de PROPRIETATE, dobandit prin Lege, cota actuala 1/1	A1
1) COMUNA ARPAȘU DE JOS, CIF:4270708, Proprietar Neidentificat		

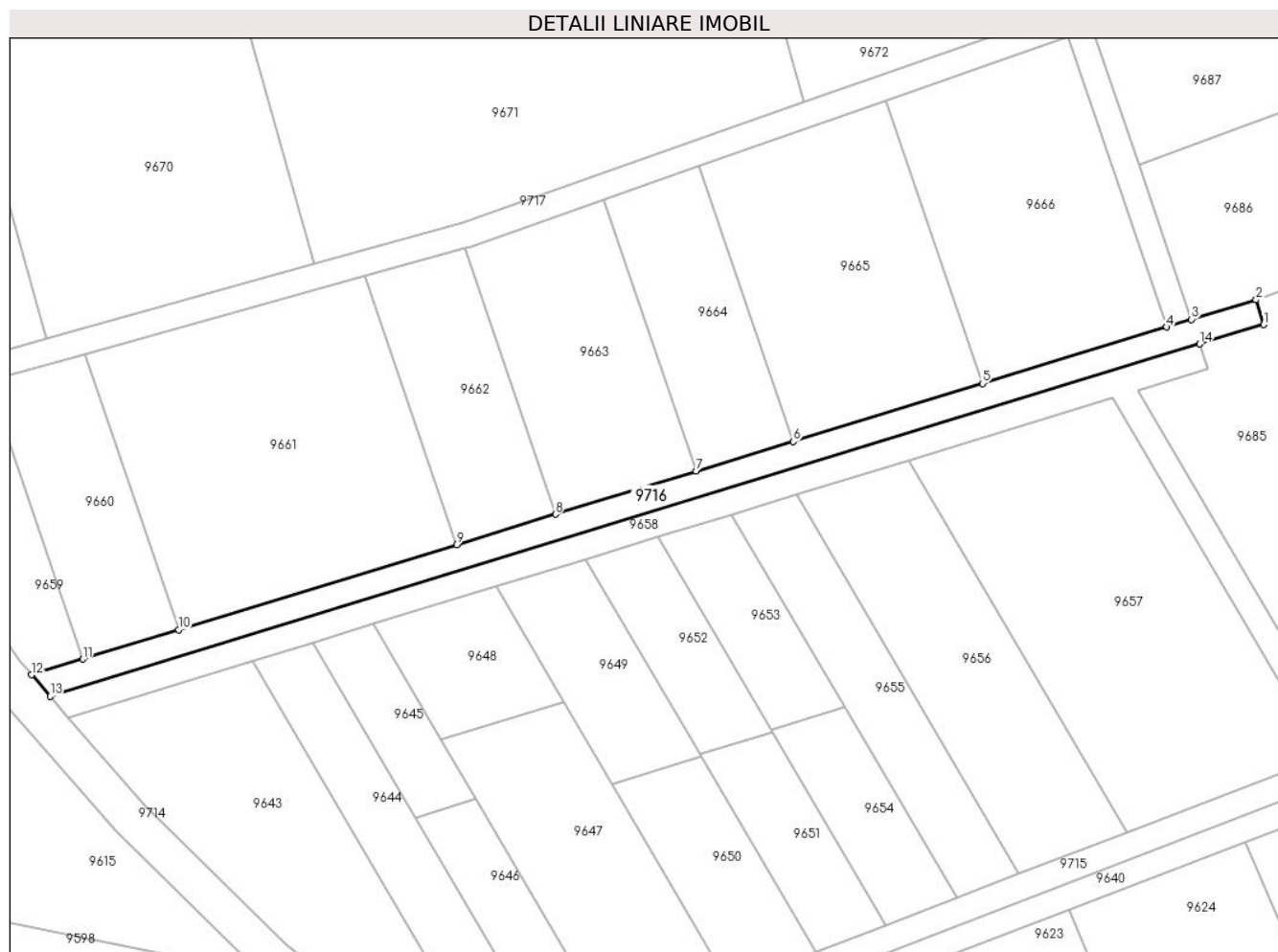
C. Partea III. SARCINI .

Inscrieri privind dezmembramintele dreptului de proprietate, drepturi reale de garanție și sarcini	Referințe
NU SUNT	

Teren

Nr cadastral	Suprafața (mp)*	Observații / Referințe
	790	

* Suprafața este determinată în planul de proiecție Stereo 70.



Date referitoare la teren

Crt	Categorie folosință	Intravilan	Suprafața (mp)	Tarla	Parcelă	Nr. topo	Observații / Referințe
1	curți constructii	NU	790	47	1496	-	canal

Lungime Segmente

1) Valorile lungimilor segmentelor sunt obținute din proiecție în plan.

Punct început	X / Y	Punct sfârșit	X / Y	Lungime segment (** (m)
1	471.695,096 476.450,642	2	471.693,925 476.454,466	4.0
2	471.693,925 476.454,466	3	471.683,904 476.451,442	10.468
3	471.683,904 476.451,442	4	471.680,078 476.450,27	4.002
4	471.680,078 476.450,27	5	471.651,522 476.441,526	29.864
5	471.651,522 476.441,526	6	471.622,177 476.432,541	30.69

Punct început	X / Y	Punct sfârșit	X / Y	Lungime segment (** (m)
6	471.622,177 476.432,541	7	471.607,188 476.427,951	15.677
7	471.607,188 476.427,951	8	471.585,383 476.421,275	22.804
8	471.585,383 476.421,275	9	471.570,045 476.416,578	16.041
9	471.570,045 476.416,578	10	471.526,992 476.403,396	45.026
10	471.526,992 476.403,396	11	471.512,18 476.398,861	15.49
11	471.512,18 476.398,861	12	471.504,222 476.396,424	8.323
12	471.504,222 476.396,424	13	471.507,087 476.393,118	4.375
13	471.507,087 476.393,118	14	471.685,194 476.447,653	186.269
14	471.685,194 476.447,653	1	471.695,096 476.450,642	10.344

** Lungimile segmentelor sunt determinate în planul de proiecție Stereo 70 și sunt rotunjite la 1 milimetru.

*** Distanța dintre puncte este formată din segmente cumulate ce sunt mai mici decât valoarea 1 milimetru.

**DATE DESPRE IMOBILUL NR. 9717**

Oficiul de Cadastru și Publicitate Imobiliară SIBIU
Biroul de Cadastru și Publicitate Imobiliară Avrig

A. Partea I. Descrierea imobilului

TEREN Extravilan

Adresa: Jud. Sibiu

Nr. Crt	Nr cadastral Nr. topografic	Suprafața* (mp)	Observații / Referințe
A1		950	Sector cadastral:46 Teren neimprejmuit;

B. Partea II. Proprietari și acte

Inscrieri privitoare la dreptul de proprietate și alte drepturi reale		Referințe
/		
Act Normativ nr. 7, din 13/03/1996 emis de Parlamentul României (art. 13 alin 15);		
B1	Inscrierea provizorie, drept de PROPRIETATE, dobandit prin Lege, cota actuala 1/1	A1
1) COMUNA ARPAȘU DE JOS, CIF:4270708, Proprietar Neidentificat		

C. Partea III. SARCINI .

Inscrieri privind dezmembramintele dreptului de proprietate, drepturi reale de garanție și sarcini	Referințe
NU SUNT	

Teren

Nr cadastral	Suprafața (mp)*	Observații / Referințe
	950	

* Suprafața este determinată în planul de proiecție Stereo 70.



Date referitoare la teren

Crt	Categorie folosință	Intra vilan	Suprafața (mp)	Tarla	Parcelă	Nr. topo	Observații / Referințe
1	curți constructii	NU	950	47	1498	-	canal

Lungime Segmente

1) Valorile lungimilor segmentelor sunt obținute din proiecție în plan.

Punct început	X / Y	Punct sfârșit	X / Y	Lungime segment (** (m)
1	471.664,761 476.495,258	2	471.668,534 476.496,588	4.0
3	471.702,533 476.508,495	4	471.701,204 476.512,268	4.0
5	471.667,265 476.500,327	6	471.663,488 476.498,998	4.004
7	471.623,95 476.485,087	8	471.571,005 476.466,459	56.127
9	471.547,919 476.460,03	10	471.506,421 476.448,473	43.077

Punct început	X / Y	Punct sfârșit	X / Y	Lungime segment (** (m)
2	471.668,534 476.496,588	3	471.702,533 476.508,495	36.024
4	471.701,204 476.512,268	5	471.667,265 476.500,327	35.978
6	471.663,488 476.498,998	7	471.623,95 476.485,087	41.913
8	471.571,005 476.466,459	9	471.547,919 476.460,03	23.965
10	471.506,421 476.448,473	11	471.487,51 476.443,206	19.631

Punct început	X / Y	Punct sfârșit	X / Y	Lungime segment (** (m)
11	471.487,51 476.443,206	12	471.473,775 476.439,381	14.257
13	471.476,209 476.435,907	14	471.497,545 476.441,849	22.148
15	471.512,484 476.446,009	16	471.555,908 476.458,102	45.077
17	471.571,378 476.462,411	18	471.572,208 476.462,642	0.862
19	471.592,895 476.469,932	20	471.607,674 476.475,14	15.67
21	471.636,607 476.485,336	1	471.664,761 476.495,258	29.851

Punct început	X / Y	Punct sfârșit	X / Y	Lungime segment (** (m)
12	471.473,775 476.439,381	13	471.476,209 476.435,907	4.242
14	471.497,545 476.441,849	15	471.512,484 476.446,009	15.507
16	471.555,908 476.458,102	17	471.571,378 476.462,411	16.059
18	471.572,208 476.462,642	19	471.592,895 476.469,932	21.934
20	471.607,674 476.475,14	21	471.636,607 476.485,336	30.677

** Lungimile segmentelor sunt determinate în planul de proiecție Stereo 70 și sunt rotunjite la 1 milimetru.

*** Distanța dintre puncte este formată din segmente cumulate ce sunt mai mici decât valoarea 1 milimetru.

**DATE DESPRE IMOBILUL NR. 9718**

Oficiul de Cadastru și Publicitate Imobiliară SIBIU
Biroul de Cadastru și Publicitate Imobiliară Avrig

A. Partea I. Descrierea imobilului

TEREN Extravilan

Adresa: Jud. Sibiu

Nr. Crt	Nr cadastral Nr. topografic	Suprafața* (mp)	Observații / Referințe
A1		700	Sector cadastral:46 Teren neimprejmuit;

B. Partea II. Proprietari și acte

Inscrieri privitoare la dreptul de proprietate și alte drepturi reale		Referințe
/		
Act Normativ nr. 7, din 13/03/1996 emis de Parlamentul României (art. 13 alin 15);		
B1	Inscrierea provizorie, drept de PROPRIETATE, dobandit prin Lege, cota actuala 1/1	A1
1) COMUNA ARPAȘU DE JOS, CIF:4270708, Proprietar Neidentificat		

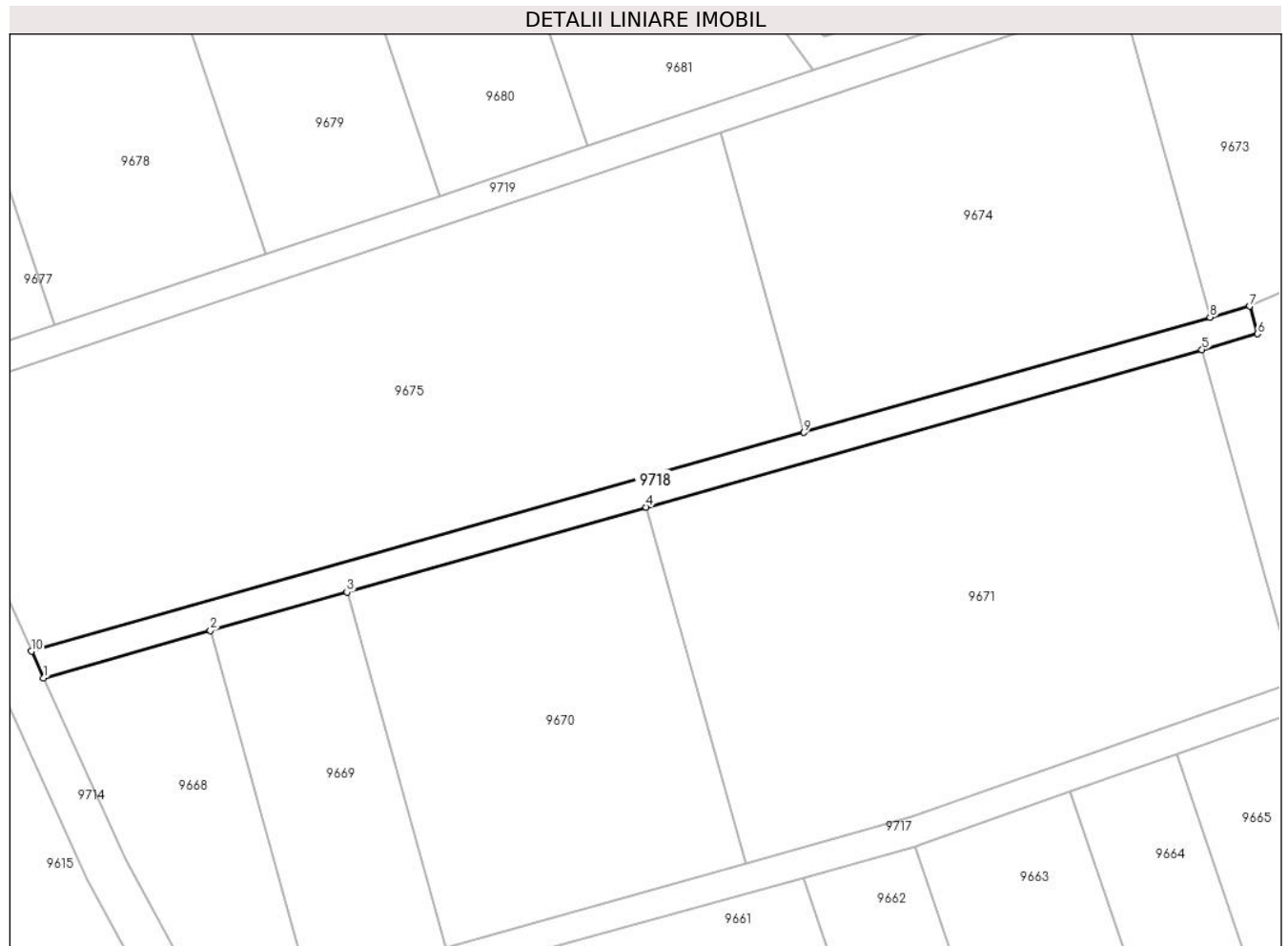
C. Partea III. SARCINI .

Inscrieri privind dezmembramintele dreptului de proprietate, drepturi reale de garanție și sarcini	Referințe
NU SUNT	

Teren

Nr cadastral	Suprafața (mp)*	Observații / Referințe
	700	

* Suprafața este determinată în planul de proiecție Stereo 70.



Date referitoare la teren

Crt	Categorie folosință	Intravilan	Suprafața (mp)	Tarla	Parcelă	Nr. topo	Observații / Referințe
1	curți constructii	NU	700	47	1499	-	canal

Lungime Segmente

1) Valorile lungimilor segmentelor sunt obținute din proiecție în plan.

Punct început	X / Y	Punct sfârșit	X / Y	Lungime segment (** (m)
1	471.450,743 476.485,698	2	471.473,855 476.492,239	24.019
2	471.473,855 476.492,239	3	471.492,744 476.497,585	19.631
3	471.492,744 476.497,585	4	471.534,193 476.509,317	43.077
4	471.534,193 476.509,317	5	471.611,138 476.531,094	79.968
5	471.611,138 476.531,094	6	471.618,83 476.533,272	7.995

Punct început	X / Y	Punct sfârșit	X / Y	Lungime segment (** (m)
6	471.618,83 476.533,272	7	471.617,739 476.537,12	4.0
7	471.617,739 476.537,12	8	471.612,255 476.535,568	5.699
8	471.612,255 476.535,568	9	471.556,033 476.519,655	58.43
9	471.556,033 476.519,655	10	471.449,074 476.489,382	111.161
10	471.449,074 476.489,382	1	471.450,743 476.485,698	4.045

** Lungimile segmentelor sunt determinate în planul de proiecție Stereo 70 și sunt rotunjite la 1 milimetru.

*** Distanța dintre puncte este formată din segmente cumulate ce sunt mai mici decât valoarea 1 milimetru.

**DATE DESPRE IMOBILUL NR. 9719**

Oficiul de Cadastru și Publicitate Imobiliară SIBIU
Biroul de Cadastru și Publicitate Imobiliară Avrig

A. Partea I. Descrierea imobilului

TEREN Extravilan

Adresa: Jud. Sibiu

Nr. Crt	Nr cadastral Nr. topografic	Suprafața* (mp)	Observații / Referințe
A1		813	Sector cadastral:46 Teren neimprejmuit;

B. Partea II. Proprietari și acte

Inscrieri privitoare la dreptul de proprietate și alte drepturi reale		Referințe
/		
Act Normativ nr. 7, din 13/03/1996 emis de Parlamentul României (art. 13 alin 15);		
B1	Inscrierea provizorie, drept de PROPRIETATE, dobandit prin Lege, cota actuala 1/1	A1
1) COMUNA ARPAȘU DE JOS, CIF:4270708, Proprietar Neidentificat		

C. Partea III. SARCINI .

Inscrieri privind dezmembramintele dreptului de proprietate, drepturi reale de garanție și sarcini	Referințe
NU SUNT	

Punct început	X / Y	Punct sfârșit	X / Y	Lungime segment (** (m)
6	471.505,621 476.552,366	7	471.481,556 476.544,295	25.382
7	471.481,556 476.544,295	8	471.452,22 476.534,456	30.942
8	471.452,22 476.534,456	9	471.432,817 476.527,949	20.465
9	471.432,817 476.527,949	10	471.434,225 476.524,202	4.003
10	471.434,225 476.524,202	11	471.544,47 476.561,176	116.28
11	471.544,47 476.561,176	1	471.599,942 476.579,78	58.509

** Lungimile segmentelor sunt determinate în planul de proiecție Stereo 70 și sunt rotunjite la 1 milimetru.

*** Distanța dintre puncte este formată din segmente cumulate ce sunt mai mici decât valoarea 1 milimetru.

**DATE DESPRE IMOBILUL NR. 9720**

Oficiul de Cadastru și Publicitate Imobiliară SIBIU
Biroul de Cadastru și Publicitate Imobiliară Avrig

A. Partea I. Descrierea imobilului

TEREN Extravilan

Adresa: Jud. Sibiu

Nr. Crt	Nr cadastral Nr. topografic	Suprafața* (mp)	Observații / Referințe
A1		715	Sector cadastral:46 Teren neimprejmuit;

B. Partea II. Proprietari și acte

Inscrieri privitoare la dreptul de proprietate și alte drepturi reale		Referințe
/		
Act Normativ nr. 7, din 13/03/1996 emis de Parlamentul României (art. 13 alin 15);		
B1	Inscrierea provizorie, drept de PROPRIETATE, dobandit prin Lege, cota actuala 1/1	A1
1) COMUNA ARPAȘU DE JOS, CIF:4270708, Proprietar Neidentificat		

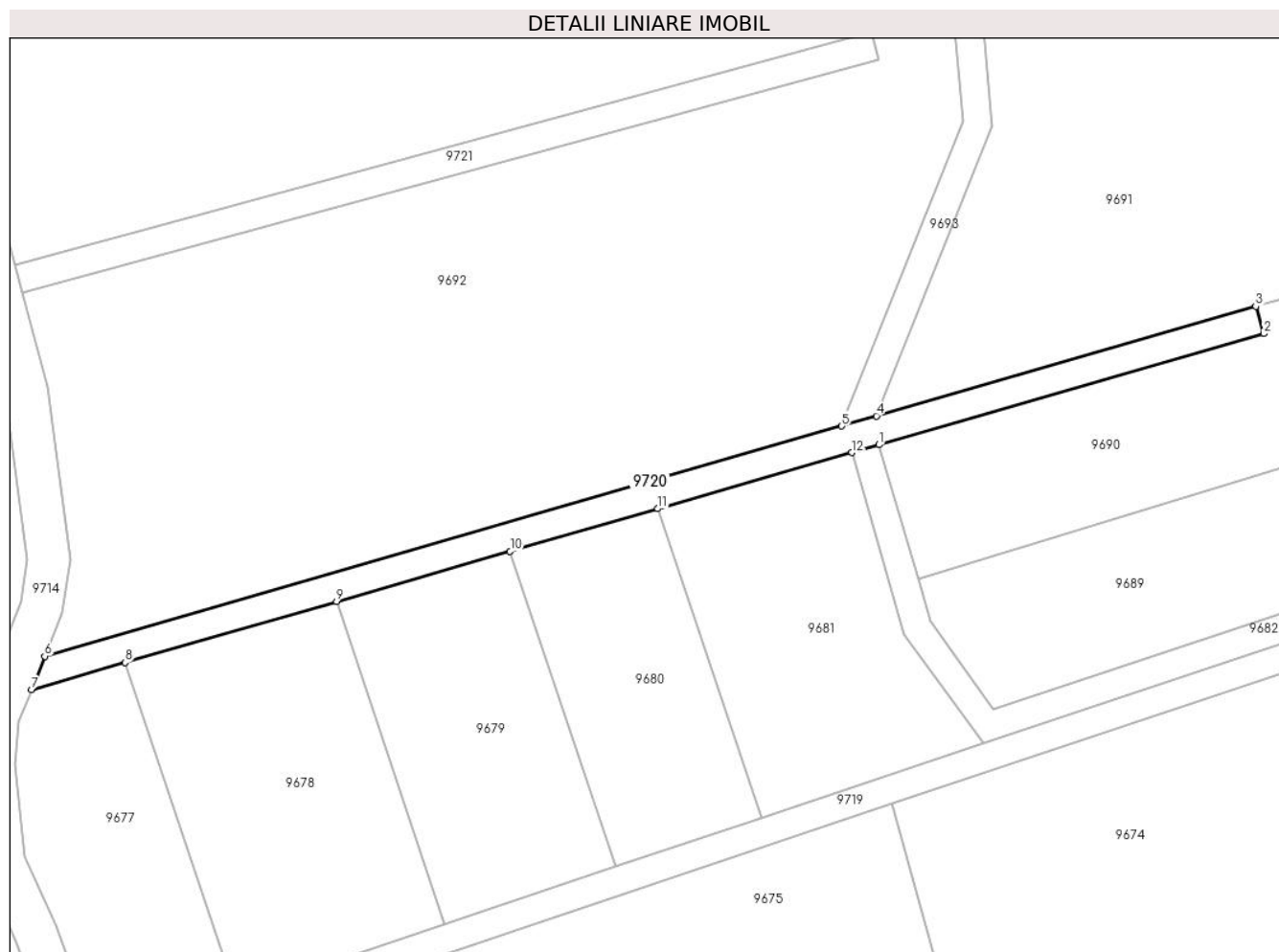
C. Partea III. SARCINI .

Inscrieri privind dezmembramintele dreptului de proprietate, drepturi reale de garanție și sarcini	Referințe
NU SUNT	

Teren

Nr cadastral	Suprafața (mp)*	Observații / Referințe
	715	

* Suprafața este determinată în planul de proiecție Stereo 70.



Date referitoare la teren

Crt	Categorie folosință	Intravilan	Suprafața (mp)	Tarla	Parcelă	Nr. topo	Observații / Referințe
1	curți constructii	NU	715	47	1503	-	canal

Lungime Segmente

1) Valorile lungimilor segmentelor sunt obținute din proiecție în plan.

Punct început	X / Y	Punct sfârșit	X / Y	Lungime segment (** (m)
1	471.542,683 476.611,668	2	471.596,826 476.627,289	56.351
2	471.596,826 476.627,289	3	471.595,717 476.631,132	4.0
3	471.595,717 476.631,132	4	471.542,32 476.615,72	55.577
4	471.542,32 476.615,72	5	471.537,452 476.614,315	5.066
5	471.537,452 476.614,315	6	471.425,279 476.581,938	116.753

Punct început	X / Y	Punct sfârșit	X / Y	Lungime segment (** (m)
6	471.425,279 476.581,938	7	471.423,426 476.577,24	5.05
7	471.423,426 476.577,24	8	471.436,596 476.581,042	13.708
8	471.436,596 476.581,042	9	471.466,351 476.589,632	30.971
9	471.466,351 476.589,632	10	471.490,759 476.596,678	25.405
10	471.490,759 476.596,678	11	471.511,539 476.602,677	21.628
11	471.511,539 476.602,677	12	471.538,84 476.610,559	28.417
12	471.538,84 476.610,559	1	471.542,683 476.611,668	4.0

** Lungimile segmentelor sunt determinate în planul de proiecție Stereo 70 și sunt rotunjite la 1 milimetru.

*** Distanța dintre puncte este formată din segmente cumulate ce sunt mai mici decât valoarea 1 milimetru.

**DATE DESPRE IMOBILUL NR. 9721**

Oficiul de Cadastru și Publicitate Imobiliară SIBIU
Biroul de Cadastru și Publicitate Imobiliară Avrig

A. Partea I. Descrierea imobilului

TEREN Extravilan

Adresa: Jud. Sibiu

Nr. Crt	Nr cadastral Nr. topografic	Suprafața* (mp)	Observații / Referințe
A1		500	Sector cadastral:46 Teren neimprejmuit;

B. Partea II. Proprietari și acte

Inscrieri privitoare la dreptul de proprietate și alte drepturi reale		Referințe
/		
Act Normativ nr. 7, din 13/03/1996 emis de Parlamentul României (art. 13 alin 15);		
B1	Inscrierea provizorie, drept de PROPRIETATE, dobandit prin Lege, cota actuala 1/1	A1
1) COMUNA ARPAȘU DE JOS, CIF:4270708, Proprietar Neidentificat		

C. Partea III. SARCINI .

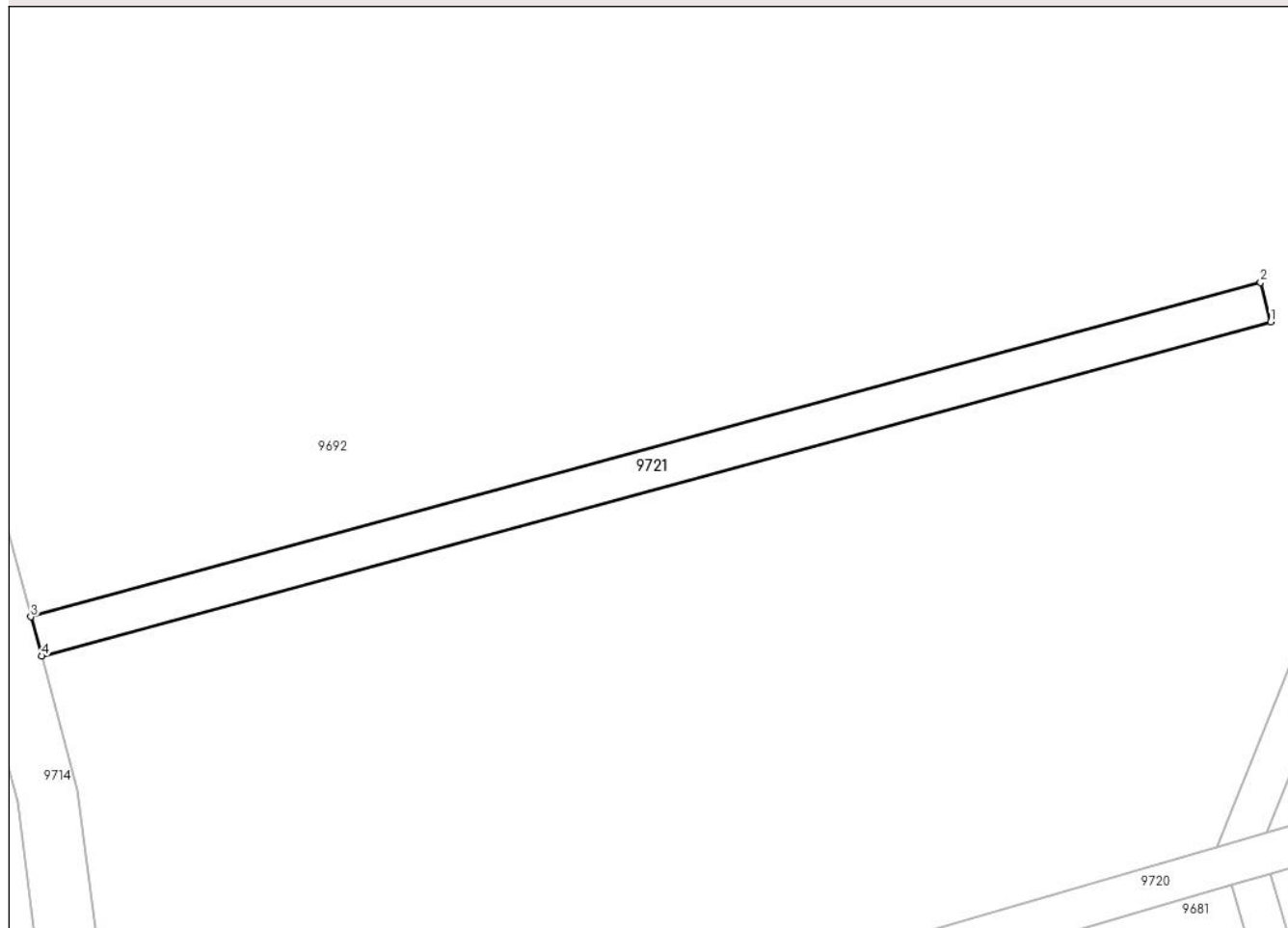
Inscrieri privind dezmembramintele dreptului de proprietate, drepturi reale de garanție și sarcini	Referințe
NU SUNT	

Teren

Nr cadastral	Suprafața (mp)*	Observații / Referințe
	500	

* Suprafața este determinată în planul de proiecție Stereo 70.

DETALII LINIARE IMOBIL



Date referitoare la teren

Crt	Categorie folosință	Intra vilan	Suprafața (mp)	Tarla	Parcelă	Nr. topo	Observații / Referințe
1	curți constructii	NU	500	47	1505	-	canal

Lungime Segmente

1) Valorile lungimilor segmentelor sunt obținute din proiecție în plan.

Punct început	X / Y	Punct sfârșit	X / Y	Lungime segment (** (m)
1	471.542,697 476.665,793	2	471.541,694 476.669,666	4.0
2	471.541,694 476.669,666	3	471.421,055 476.636,889	125.013
3	471.421,055 476.636,889	4	471.422,102 476.633,028	4.0
4	471.422,102 476.633,028	1	471.542,697 476.665,793	124.967

**** Lungimile segmentelor sunt determinate în planul de proiecție Stereo 70 și sunt rotunjite la 1 milimetru.**

***** Distanța dintre puncte este formată din segmente cumulate ce sunt mai mici decât valoarea 1 milimetru.**

**DATE DESPRE IMOBILUL NR. 9722**

Oficiul de Cadastru și Publicitate Imobiliară SIBIU
Biroul de Cadastru și Publicitate Imobiliară Avrig

A. Partea I. Descrierea imobilului

TEREN Extravilan

Adresa: Jud. Sibiu

Nr. Crt	Nr cadastral Nr. topografic	Suprafața* (mp)	Observații / Referințe
A1		540	Sector cadastral:46 Teren neimprejmuit;

B. Partea II. Proprietari și acte

Inscrieri privitoare la dreptul de proprietate și alte drepturi reale		Referințe
/		
Act Normativ nr. 7, din 13/03/1996 emis de Parlamentul României (art. 13 alin 15);		
B1	Inscrierea provizorie, drept de PROPRIETATE, dobandit prin Lege, cota actuala 1/1	A1
1) COMUNA ARPAȘU DE JOS, CIF:4270708, Proprietar Neidentificat		

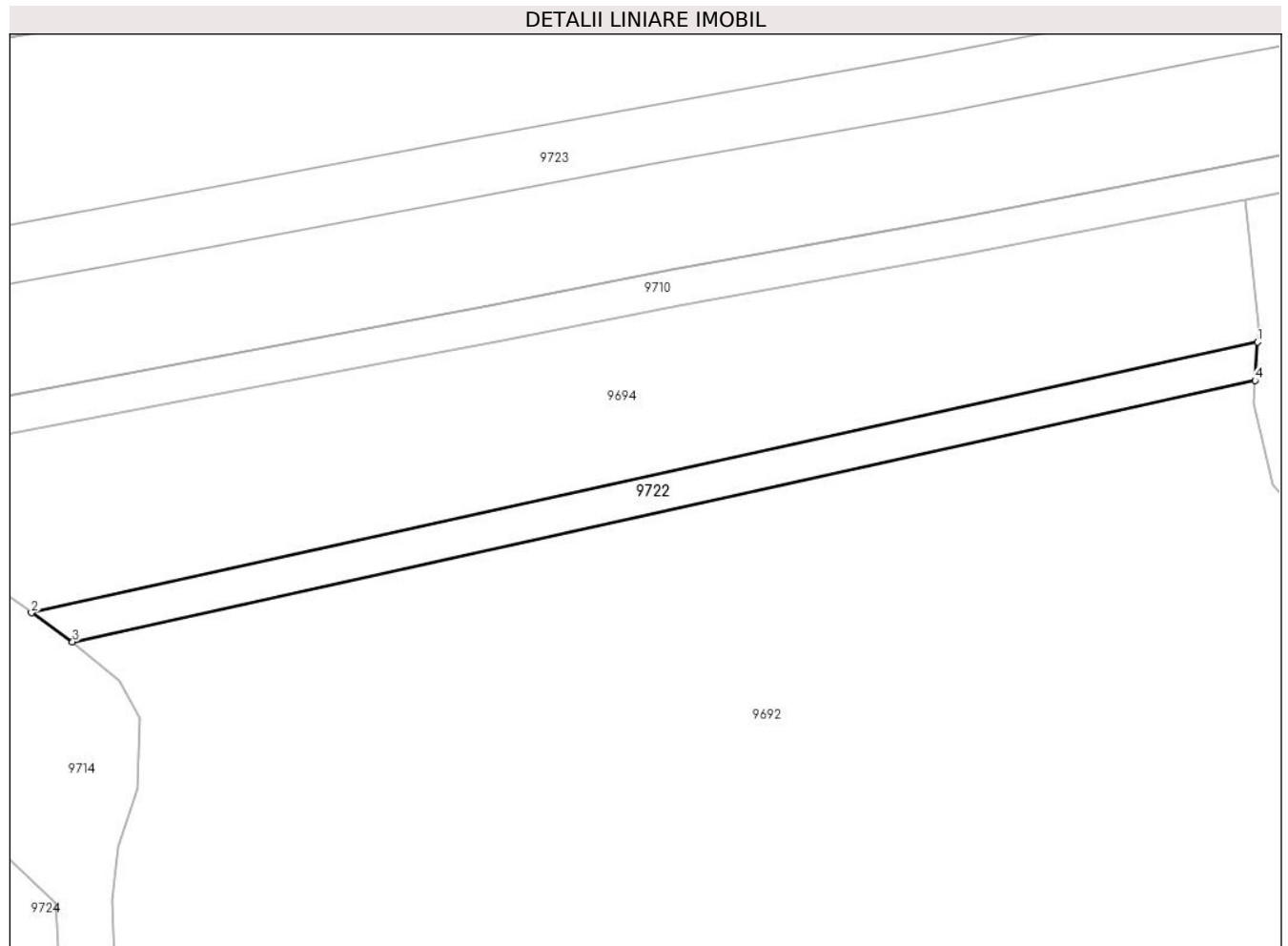
C. Partea III. SARCINI .

Inscrieri privind dezmembramintele dreptului de proprietate, drepturi reale de garanție și sarcini	Referințe
NU SUNT	

Teren

Nr cadastral	Suprafața (mp)*	Observații / Referințe
	540	

* Suprafața este determinată în planul de proiecție Stereo 70.



Date referitoare la teren

Crt	Categorie folosință	Intravilan	Suprafața (mp)	Tarla	Parcelă	Nr. topo	Observații / Referințe
1	curți constructii	NU	540	47	1510	-	canal

Lungime Segmente

1) Valorile lungimilor segmentelor sunt obținute din proiecție în plan.

Punct început	X / Y	Punct sfârșit	X / Y	Lungime segment (** (m)
1	471.537,303 476.737,368	2	471.404,011 476.707,992	136.49
2	471.404,011 476.707,992	3	471.408,48 476.704,82	5.481
3	471.408,48 476.704,82	4	471.537,008 476.733,207	131.625
4	471.537,008 476.733,207	1	471.537,303 476.737,368	4.172

**** Lungimile segmentelor sunt determinate în planul de proiecție Stereo 70 și sunt rotunjite la 1 milimetru.**

***** Distanța dintre puncte este formată din segmente cumulate ce sunt mai mici decât valoarea 1 milimetru.**

**DATE DESPRE IMOBILUL NR. 9723**

Oficiul de Cadastru și Publicitate Imobiliară SIBIU
Biroul de Cadastru și Publicitate Imobiliară Avrig

A. Partea I. Descrierea imobilului

TEREN Extravilan

Adresa: Jud. Sibiu

Nr. Crt	Nr cadastral Nr. topografic	Suprafața* (mp)	Observații / Referințe
A1		19.971	Sector cadastral:46 Teren neimprijmit;

Construcții

Crt	Nr cadastral Nr. topografic	Adresa	Observații / Referințe
A1.1		Jud. Sibiu	Nr. niveluri:1; S. construita la sol:6105 mp; construcție hidrotehnică - contracanal
A1.2		Jud. Sibiu	Nr. niveluri:1; S. construita la sol:10572 mp; construcție hidrotehnică - dig de protecție

B. Partea II. Proprietari și acte

Inscrieri privitoare la dreptul de proprietate și alte drepturi reale		Referințe
/		
Act Normativ nr. 1705, din 29/11/2006 emis de GUVERNUL ROMÂNIEI;		
B1	Intabulare, drept de PROPRIETATE, dobandit prin Lege, cota actuala 1/1 1) STATUL ROMÂN - DOMENIUL PUBLIC, CIF:999999999999	A1, A1.1, A1.2
Act Administrativ nr. 171, din 27/12/2004 emis de MINISTERUL ECONOMIEI ȘI COMERȚULUI (+ Adeverința nr. 140349/19.12.2023 emisă de SPEEH HIDROELECTRICA SA);		
B2	Intabulare, drept de CONCESIUNE, dobandit prin Lege, cota actuala 1/1 1) SPEEH HIDROELECTRICA SA, CIF:13267213	A1, A1.1, A1.2

C. Partea III. SARCINI .

Inscrieri privind dezmembramintele dreptului de proprietate, drepturi reale de garanție și sarcini	Referințe
NU SUNT	

Punct început	X / Y	Punct sfârșit	X / Y	Lungime segment	Punct început	X / Y	Punct sfârșit	X / Y	Lungime segment	Punct început	X / Y	Punct sfârșit	X / Y	Lungime segment
7	471.636,262 476.813,943	8	471.622,366 476.811,712	14.07 4	8	471.622,366 476.811,712	9	471.601,467 476.807,962	21.23 3	9	471.601,467 476.807,962	10	471.594,628 476.806,632	6.967
10	471.594,628 476.806,632	11	471.576,873 476.803,38	18.05	11	471.576,873 476.803,38	12	471.527,201 476.793,946	50.56	12	471.527,201 476.793,946	13	471.497,8 476.788,082	29.98
13	471.497,8 476.788,082	14	471.466,811 476.782,545	31.48	14	471.466,811 476.782,545	15	471.448,065 476.779,1	19.06	15	471.448,065 476.779,1	16	471.418,209 476.773,47	30.38 2
16	471.418,209 476.773,47	17	471.381,038 476.766,675	37.78 7	17	471.381,038 476.766,675	18	471.362,713 476.763,606	18.58	18	471.362,713 476.763,606	19	471.345,169 476.760,48	17.82
19	471.345,169 476.760,48	20	471.309,662 476.753,032	36.28	20	471.309,662 476.753,032	21	471.299,838 476.750,479	10.15	21	471.299,838 476.750,479	22	471.289,038 476.747,556	11.18 8
22	471.289,038 476.747,556	23	471.276,618 476.744,028	12.91 2	23	471.276,618 476.744,028	24	471.257,513 476.737,655	20.14	24	471.257,513 476.737,655	25	471.243,183 476.732,769	15.14
25	471.243,183 476.732,769	26	471.230,959 476.727,787	13.2	26	471.230,959 476.727,787	27	471.216,738 476.721,255	15.65	27	471.216,738 476.721,255	28	471.203,129 476.714,484	15.2
28	471.203,129 476.714,484	29	471.193,799 476.709,624	10.52	29	471.193,799 476.709,624	30	471.176,298 476.700,623	19.68	30	471.176,298 476.700,623	31	471.169,588 476.697,027	7.613
31	471.169,588 476.697,027	32	471.180,786 476.680,337	20.09 8	32	471.180,786 476.680,337	33	471.184,314 476.675,08	6.331	33	471.184,314 476.675,08	34	471.192,507 476.662,87	14.70 4
34	471.192,507 476.662,87	35	471.208,539 476.673,07	19.00 2	35	471.208,539 476.673,07	36	471.220,251 476.679,938	13.57 7	36	471.220,251 476.679,938	37	471.233,136 476.686,27	14.35 7
37	471.233,136 476.686,27	38	471.246,248 476.692,39	14.47	38	471.246,248 476.692,39	39	471.264,907 476.700,83	20.47 9	39	471.264,907 476.700,83	40	471.278,357 476.706,247	14.5
40	471.278,357 476.706,247	41	471.284,928 476.708,309	6.887	41	471.284,928 476.708,309	42	471.294,447 476.710,812	9.842	42	471.294,447 476.710,812	43	471.307,942 476.713,717	13.80 4
43	471.307,942 476.713,717	44	471.318,386 476.715,786	10.64 7	44	471.318,386 476.715,786	45	471.359,8 476.723,357	42.10 1	45	471.359,8 476.723,357	46	471.370,984 476.725,52	11.39 1
46	471.370,984 476.725,52	47	471.387,584 476.728,916	16.94 4	47	471.387,584 476.728,916	48	471.425,208 476.736,019	38.28 9	48	471.425,208 476.736,019	49	471.453,75 476.741,293	29.02 5
49	471.453,75 476.741,293	50	471.473,572 476.745,244	20.21 1	50	471.473,572 476.745,244	51	471.504,829 476.750,911	31.76 7	51	471.504,829 476.750,911	52	471.534,463 476.756,646	30.18 3
52	471.534,463 476.756,646	53	471.583,841 476.766,024	50.26 1	53	471.583,841 476.766,024	54	471.601,473 476.769,298	17.93 4	54	471.601,473 476.769,298	55	471.628,505 476.774,204	27.47 3
55	471.628,505 476.774,204	56	471.641,822 476.776,769	13.56 2	56	471.641,822 476.776,769	1	471.674,278 476.782,794	33.01					

** Lungimile segmentelor sunt determinate în planul de proiecție Stereo 70 și sunt rotunjite la 1 milimetru.

*** Distanța dintre puncte este formată din segmente cumulate ce sunt mai mici decât valoarea 1 milimetru.

**DATE DESPRE IMOBILUL NR. 9724**

Oficiul de Cadastru și Publicitate Imobiliară SIBIU
Biroul de Cadastru și Publicitate Imobiliară Avrig

A. Partea I. Descrierea imobilului

TEREN Extravilan

Adresa: Jud. Sibiu

Nr. Crt	Nr cadastral Nr. topografic	Suprafața* (mp)	Observații / Referințe
A1		18.600	Sector cadastral:46 Teren neimprejmuit;

B. Partea II. Proprietari și acte

Inscrieri privitoare la dreptul de proprietate și alte drepturi reale		Referințe
/		
Act Normativ nr. 7, din 13/03/1996 emis de Parlamentul României (art. 13 alin 15);		
B1	Inscrierea provizorie, drept de PROPRIETATE, dobandit prin Lege, cota actuala 1/1	A1
1) COMUNA ARPAȘU DE JOS, CIF:4270708, Proprietar Neidentificat		

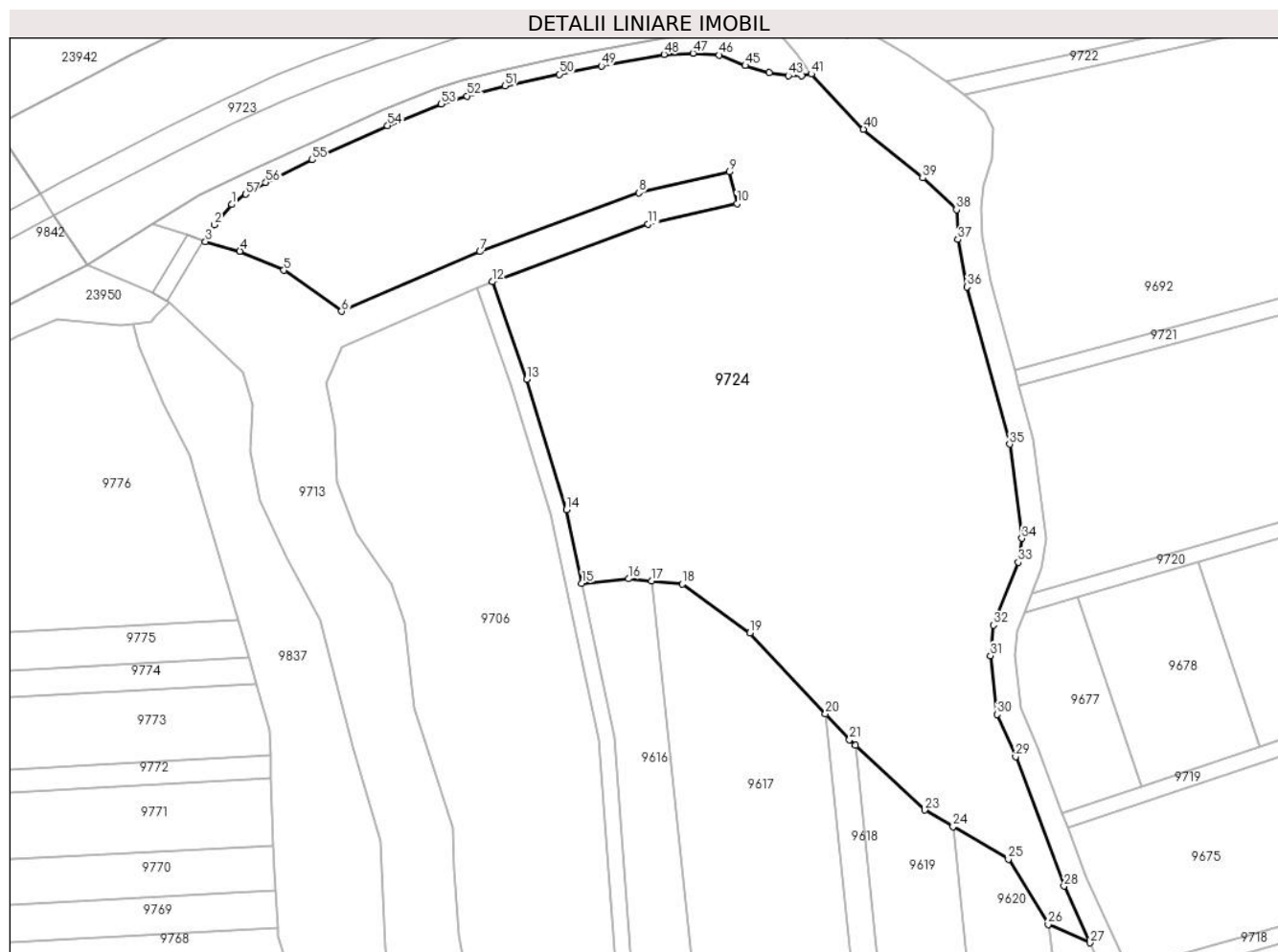
C. Partea III. SARCINI .

Inscrieri privind dezmembramintele dreptului de proprietate, drepturi reale de garanție și sarcini	Referințe
NU SUNT	

Teren

Nr cadastral	Suprafața (mp)*	Observații / Referințe
	18.600	

* Suprafața este determinată în planul de proiecție Stereo 70.



Date referitoare la teren

Crt	Categorie folosință	Intravilan	Suprafața (mp)	Tarla	Parcelă	Nr. topo	Observații / Referințe
1	faneata	NU	18.600	47	1468/6	-	

Lungime Segmente

1) Valorile lungimilor segmentelor sunt obținute din proiecție în plan.

Punct început	X / Y	Punct sfârșit	X / Y	Lungime segment
1	471.228,041 / 476.677,72	2	471.223,802 / 476.672,726	6.55
4	471.230,096 / 476.666,246	5	471.240,916 / 476.661,536	11.8
7	471.289,211 / 476.666,112	8	471.328,356 / 476.680,596	41.738
10	471.352,589 / 476.677,977	11	471.330,695 / 476.672,931	22.468
13	471.300,751 / 476.634,661	14	471.310,511 / 476.602,606	33.508
16	471.325,933 / 476.585,544	17	471.331,532 / 476.584,991	5.627
2	471.223,802 / 476.672,726	3	471.221,608 / 476.668,611	4.664
5	471.240,916 / 476.661,536	6	471.255,127 / 476.651,414	17.447
8	471.328,356 / 476.680,596	9	471.350,702 / 476.685,751	22.934
11	471.330,695 / 476.672,931	12	471.292,268 / 476.658,713	40.973
14	471.310,511 / 476.602,606	15	471.314,361 / 476.584,457	18.552
17	471.331,532 / 476.584,991	18	471.339,15 / 476.584,24	7.655
3	471.221,608 / 476.668,611	4	471.230,096 / 476.666,246	8.812
6	471.255,127 / 476.651,414	7	471.289,211 / 476.666,112	37.118
9	471.350,702 / 476.685,751	10	471.352,589 / 476.677,977	8.0
12	471.292,268 / 476.658,713	13	471.300,751 / 476.634,661	25.505
15	471.314,361 / 476.584,457	16	471.325,933 / 476.585,544	11.622
18	471.339,15 / 476.584,24	19	471.355,786 / 476.572,232	20.516

Punct început	X / Y	Punct sfârșit	X / Y	Lungime segment	Punct început	X / Y	Punct sfârșit	X / Y	Lungime segment	Punct început	X / Y	Punct sfârșit	X / Y	Lungime segment
19	471.355,786 476.572,232	20	471.374,378 476.552,317	27.246	20	471.374,378 476.552,317	21	471.380,317 476.545,955	8.703	21	471.380,317 476.545,955	22	471.381,749 476.544,61	1.964
22	471.381,749 476.544,61	23	471.398,798 476.528,587	23.397	23	471.398,798 476.528,587	24	471.405,836 476.524,483	8.147	24	471.405,836 476.524,483	25	471.419,482 476.516,526	15.796
25	471.419,482 476.516,526	26	471.429,292 476.500,479	18.808	26	471.429,292 476.500,479	27	471.439,523 476.495,923	11.2	27	471.439,523 476.495,923	28	471.433,196 476.509,887	15.331
28	471.433,196 476.509,887	29	471.421,226 476.541,732	34.02	29	471.421,226 476.541,732	30	471.416,671 476.552,153	11.374	30	471.416,671 476.552,153	31	471.415,033 476.566,626	14.565
31	471.415,033 476.566,626	32	471.415,749 476.574,129	7.536	32	471.415,749 476.574,129	33	471.421,872 476.589,653	16.688	33	471.421,872 476.589,653	34	471.422,777 476.595,523	5.939
34	471.422,777 476.595,523	35	471.419,77 476.618,698	23.37	35	471.419,77 476.618,698	36	471.409,276 476.657,409	40.107	36	471.409,276 476.657,409	37	471.407,012 476.669,139	11.947
37	471.407,012 476.669,139	38	471.406,671 476.676,435	7.304	38	471.406,671 476.676,435	39	471.398,362 476.684,263	11.415	39	471.398,362 476.684,263	40	471.383,762 476.696,265	18.9
40	471.383,762 476.696,265	41	471.370,902 476.709,841	18.7	41	471.370,902 476.709,841	42	471.368,541 476.709,447	2.393	42	471.368,541 476.709,447	43	471.365,233 476.709,438	3.309
43	471.365,233 476.709,438	44	471.360,559 476.710,172	4.731	44	471.360,559 476.710,172	45	471.354,622 476.711,948	6.197	45	471.354,622 476.711,948	46	471.348,232 476.714,534	6.893
46	471.348,232 476.714,534	47	471.341,748 476.714,977	6.5	47	471.341,748 476.714,977	48	471.334,606 476.714,684	7.147	48	471.334,606 476.714,684	49	471.319,134 476.711,857	15.729
49	471.319,134 476.711,857	50	471.308,751 476.709,8	10.584	50	471.308,751 476.709,8	51	471.295,377 476.706,921	13.681	51	471.295,377 476.706,921	52	471.286,036 476.704,464	9.659
52	471.286,036 476.704,464	53	471.279,705 476.702,478	6.636	53	471.279,705 476.702,478	54	471.266,479 476.697,151	14.258	54	471.266,479 476.697,151	55	471.247,918 476.688,755	20.372
55	471.247,918 476.688,755	56	471.236,484 476.683,122	12.746	56	471.236,484 476.683,122	57	471.231,502 476.680,261	5.745	57	471.231,502 476.680,261	1	471.228,041 476.677,72	4.294

** Lungimile segmentelor sunt determinate în planul de proiecție Stereo 70 și sunt rotunjite la 1 milimetru.

*** Distanța dintre puncte este formată din segmente cumulate ce sunt mai mici decât valoarea 1 milimetru.

**DATE DESPRE IMOBILUL NR. 9725**

Oficiul de Cadastru și Publicitate Imobiliară SIBIU
Biroul de Cadastru și Publicitate Imobiliară Avrig

A. Partea I. Descrierea imobilului

TEREN Extravilan

Adresa: Jud. Sibiu

Nr. Crt	Nr cadastral Nr. topografic	Suprafața* (mp)	Observații / Referințe
A1		1.982	Sector cadastral:46 Teren neimprejmuit;

B. Partea II. Proprietari și acte

Inscrieri privitoare la dreptul de proprietate și alte drepturi reale		Referințe
/		
Act Normativ nr. 7, din 13/03/1996 emis de Parlamentul României (art. 13 alin 15);		
B1	Inscrierea provizorie, drept de PROPRIETATE, dobandit prin Lege, cota actuala 1/1 1) COMUNA ARPAȘU DE JOS, CIF:4270708, Proprietar Neidentificat	A1

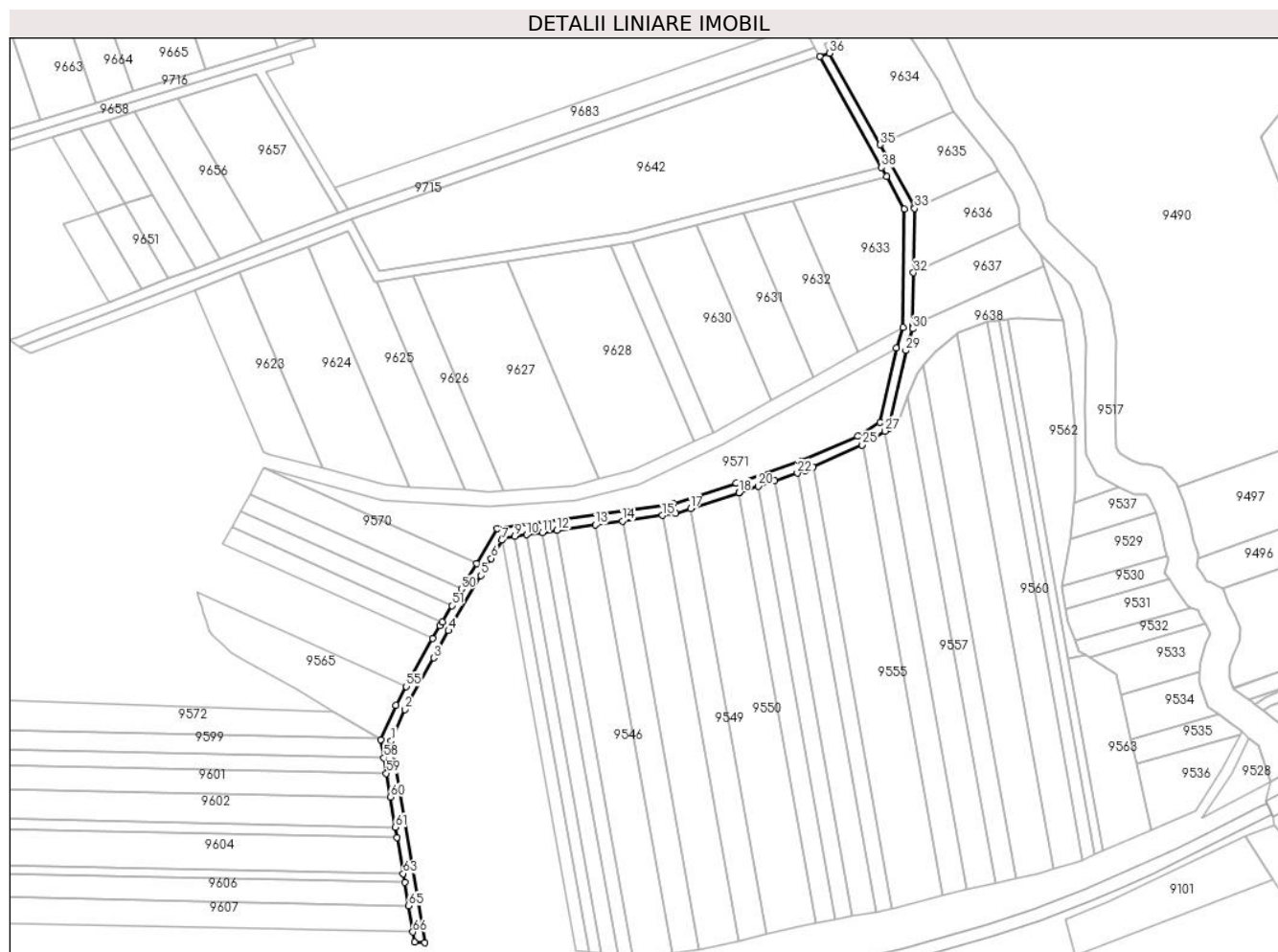
C. Partea III. SARCINI .

Inscrieri privind dezmembramintele dreptului de proprietate, drepturi reale de garanție și sarcini	Referințe
NU SUNT	

Teren

Nr cadastral	Suprafața (mp)*	Observații / Referințe
	1.982	

* Suprafața este determinată în planul de proiecție Stereo 70.



Date referitoare la teren

Crt	Categorie folosință	Intra vilan	Suprafața (mp)	Tarla	Parcelă	Nr. topo	Observații / Referințe
1	drum	NU	1.982	47	1487	-	

Lungime Segmente

1) Valorile lungimilor segmentelor sunt obținute din proiecție în plan.

Punct început	X / Y	Punct sfârșit	X / Y	Lungime segment
1	471.725,494 476.172,964	2	471.731,073 476.185,456	13.681
4	471.748,518 476.216,994	5	471.761,508 476.239,038	25.587
7	471.769,819 476.253,143	8	471.770,343 476.254,032	1.031
10	471.779,661 476.255,35	11	471.786,054 476.256,255	6.456
13	471.807,22 476.259,251	14	471.818,037 476.260,782	10.926
16	471.839,311 476.263,792	17	471.845,308 476.265,777	6.317
2	471.731,073 476.185,456	3	471.742,503 476.206,12	23.614
5	471.761,508 476.239,038	6	471.765,516 476.245,841	7.896
8	471.770,343 476.254,032	9	471.774,98 476.254,688	4.683
11	471.786,054 476.256,255	12	471.791,82 476.257,071	5.824
14	471.818,037 476.260,782	15	471.834,025 476.263,044	16.147
17	471.845,308 476.265,777	18	471.864,624 476.272,168	20.345
3	471.742,503 476.206,12	4	471.748,518 476.216,994	12.427
6	471.765,516 476.245,841	7	471.769,819 476.253,143	8.476
9	471.774,98 476.254,688	10	471.779,661 476.255,35	4.728
12	471.791,82 476.257,071	13	471.807,22 476.259,251	15.553
15	471.834,025 476.263,044	16	471.839,311 476.263,792	5.339
18	471.864,624 476.272,168	19	471.864,817 476.272,232	0.204

Punct început	X / Y	Punct sfârșit	X / Y	Lungime segment	Punct început	X / Y	Punct sfârșit	X / Y	Lungime segment	Punct început	X / Y	Punct sfârșit	X / Y	Lungime segment
19	471.864,817 476.272,232	20	471.872,274 476.274,718	7.861	20	471.872,274 476.274,718	21	471.878,796 476.276,893	6.875	21	471.878,796 476.276,893	22	471.887,98 476.279,956	9.681
22	471.887,98 476.279,956	23	471.891,324 476.281,071	3.525	23	471.891,324 476.281,071	24	471.894,364 476.282,429	3.329	24	471.894,364 476.282,429	25	471.913,964 476.291,186	21.468
25	471.913,964 476.291,186	26	471.914,103 476.291,272	0.163	26	471.914,103 476.291,272	27	471.923,036 476.296,79	10.499	27	471.923,036 476.296,79	28	471.924,601 476.297,757	1.84
28	471.924,601 476.297,757	29	471.931,447 476.328,921	31.907	29	471.931,447 476.328,921	30	471.934,161 476.337,62	9.112	30	471.934,161 476.337,62	31	471.934,181 476.338,954	1.334
31	471.934,181 476.338,954	32	471.934,499 476.360,068	21.116	32	471.934,499 476.360,068	33	471.934,886 476.385,777	25.712	33	471.934,886 476.385,777	34	471.934,898 476.386,545	0.768
34	471.934,898 476.386,545	35	471.921,146 476.411,258	28.282	35	471.921,146 476.411,258	36	471.900,816 476.447,791	41.809	36	471.900,816 476.447,791	37	471.896,953 476.446,508	4.071
37	471.896,953 476.446,508	38	471.921,651 476.402,124	50.793	38	471.921,651 476.402,124	39	471.923,662 476.398,511	4.135	39	471.923,662 476.398,511	40	471.930,882 476.385,535	14.849
40	471.930,882 476.385,535	41	471.930,17 476.338,259	47.282	41	471.930,17 476.338,259	42	471.927,577 476.329,948	8.706	42	471.927,577 476.329,948	43	471.921,05 476.300,233	30.424
43	471.921,05 476.300,233	44	471.912,089 476.294,729	10.516	44	471.912,089 476.294,729	45	471.889,872 476.284,803	24.333	45	471.889,872 476.284,803	46	471.863,556 476.276,028	27.74
46	471.863,556 476.276,028	47	471.838,395 476.267,703	26.503	47	471.838,395 476.267,703	48	471.767,875 476.257,722	71.223	48	471.767,875 476.257,722	49	471.759,701 476.243,852	16.1
49	471.759,701 476.243,852	50	471.753,662 476.233,603	11.895	50	471.753,662 476.233,603	51	471.749,802 476.227,052	7.604	51	471.749,802 476.227,052	52	471.745,928 476.220,478	7.63
52	471.745,928 476.220,478	53	471.745,044 476.218,978	1.742	53	471.745,044 476.218,978	54	471.742,191 476.213,819	5.895	54	471.742,191 476.213,819	55	471.731,61 476.194,69	21.86
55	471.731,61 476.194,69	56	471.727,49 476.187,243	8.511	56	471.727,49 476.187,243	57	471.721,35 476.173,493	15.058	57	471.721,35 476.173,493	58	471.722,581 476.166,137	7.459
58	471.722,581 476.166,137	59	471.723,616 476.159,956	6.267	59	471.723,616 476.159,956	60	471.725,191 476.150,551	9.536	60	471.725,191 476.150,551	61	471.727,208 476.138,505	12.213
61	471.727,208 476.138,505	62	471.727,898 476.134,382	4.181	62	471.727,898 476.134,382	63	471.730,322 476.119,904	14.679	63	471.730,322 476.119,904	64	471.730,921 476.116,328	3.626
64	471.730,921 476.116,328	65	471.732,479 476.107,022	9.436	65	471.732,479 476.107,022	66	471.734,237 476.096,523	10.645	66	471.734,237 476.096,523	67	471.734,915 476.092,476	4.103
67	471.734,915 476.092,476	68	471.739,008 476.092,25	4.1	68	471.739,008 476.092,25	1	471.725,494 476.172,964	81.838					

** Lungimile segmentelor sunt determinate în planul de proiecție Stereo 70 și sunt rotunjite la 1 milimetru.

*** Distanța dintre puncte este formată din segmente cumulate ce sunt mai mici decât valoarea 1 milimetru.

**DATE DESPRE IMOBILUL NR. 9726**

Oficiul de Cadastru și Publicitate Imobiliară SIBIU
Biroul de Cadastru și Publicitate Imobiliară Avrig

A. Partea I. Descrierea imobilului

TEREN Extravilan

Adresa: Jud. Sibiu

Nr. Crt	Nr cadastral Nr. topografic	Suprafața* (mp)	Observații / Referințe
A1	106153	1.700	Sector cadastral:45 Teren neimprejmuit;

B. Partea II. Proprietari și acte

Inscrieri privitoare la dreptul de proprietate și alte drepturi reale		Referințe
/		
Hotarare Judecatoreasca nr. 8098, din 14/06/2010 emis de JUDECĂTORIA CLUJ-NAPOCA;		
B1	Intabulare, drept de PROPRIETATE, dobandit prin Hotarare Judecatoreasca, cota actuala 1/2 1) MOLDOVAN ANA , lipsă CNP	A1
B2	Intabulare, drept de PROPRIETATE, dobandit prin Hotarare Judecatoreasca, cota actuala 1/2 1) ȘANDRU ALEXANDRU , LIPSĂ CNP	A1

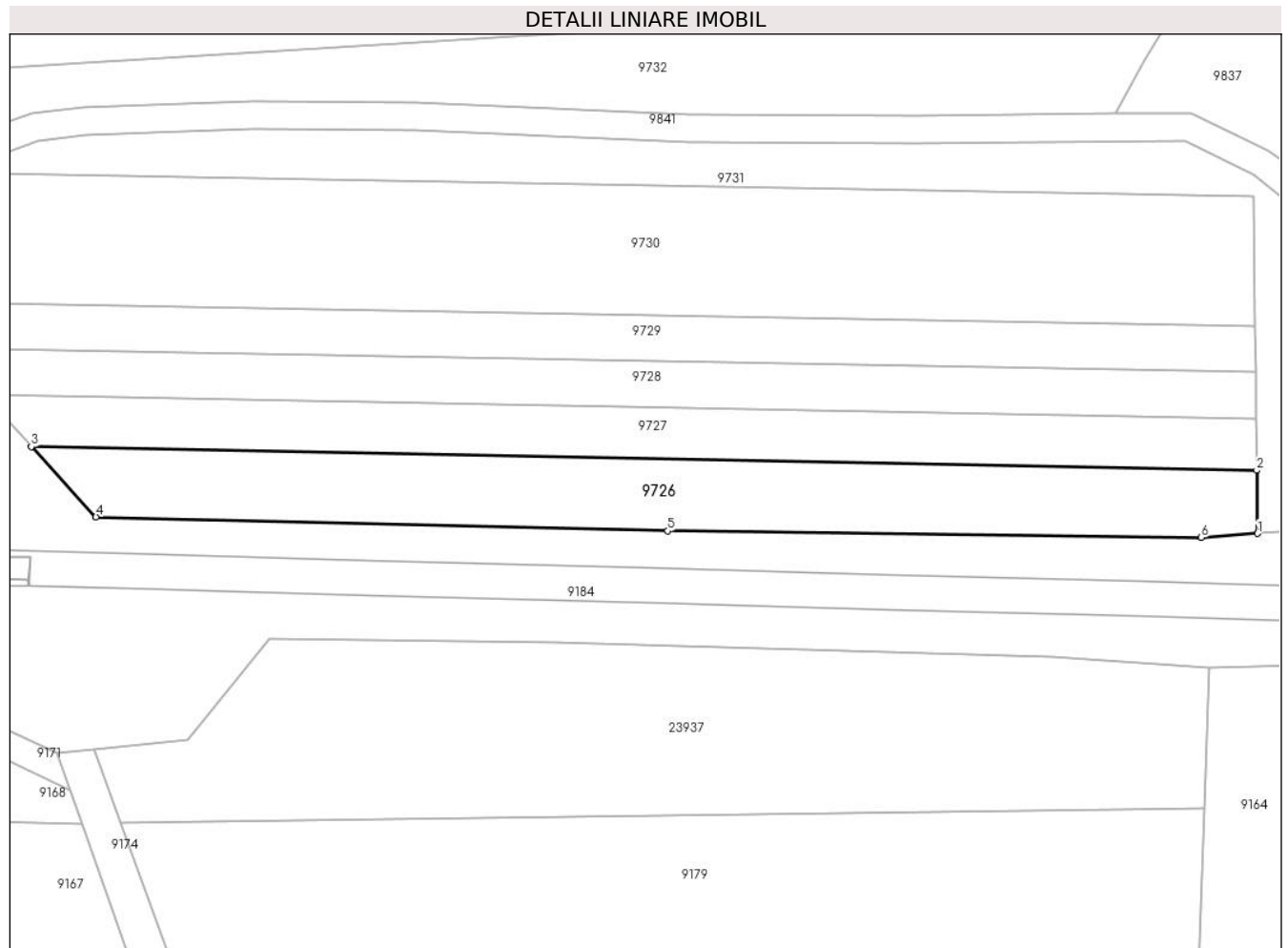
C. Partea III. SARCINI .

Inscrieri privind dezmembramintele dreptului de proprietate, drepturi reale de garanție și sarcini	Referințe
NU SUNT	

Teren

Nr cadastral	Suprafața (mp)*	Observații / Referințe
106153	1.700	

* Suprafața este determinată în planul de proiecție Stereo 70.



Date referitoare la teren

Crt	Categorie folosință	Intra vilan	Suprafața (mp)	Tarla	Parcelă	Nr. topo	Observații / Referințe
1	arabil	NU	1.700	46	1448/1	-	

Lungime Segmente

1) Valorile lungimilor segmentelor sunt obținute din proiecție în plan.

Punct început	X / Y	Punct sfârșit	X / Y	Lungime segment (** (m)
1	471.230,616 476.098,83	2	471.230,513 476.107,83	9.0
2	471.230,513 476.107,83	3	471.055,688 476.111,212	174.858
3	471.055,688 476.111,212	4	471.064,89 476.101,206	13.595
4	471.064,89 476.101,206	5	471.146,49 476.099,196	81.624
5	471.146,49 476.099,196	6	471.222,596 476.098,25	76.112

Punct început	X / Y	Punct sfârșit	X / Y	Lungime segment (** (m)
6	471.222,596 476.098,25	1	471.230,616 476.098,83	8.041

** Lungimile segmentelor sunt determinate în planul de proiecție Stereo 70 și sunt rotunjite la 1 milimetru.

*** Distanța dintre puncte este formată din segmente cumulate ce sunt mai mici decât valoarea 1 milimetru.

**DATE DESPRE IMOBILUL NR. 9727**

Oficiul de Cadastru și Publicitate Imobiliară SIBIU
Biroul de Cadastru și Publicitate Imobiliară Avrig

A. Partea I. Descrierea imobilului

TEREN Extravilan

Adresa: Jud. Sibiu

Nr. Crt	Nr cadastral Nr. topografic	Suprafața* (mp)	Observații / Referințe
A1	106154	1.300	Sector cadastral:45 Teren neimprejmuț;

B. Partea II. Proprietari și acte

Inscrieri privitoare la dreptul de proprietate și alte drepturi reale	Referințe
/	
Act Notarial nr. 49, din 02/04/2021 emis de NP SALOMIE IOAN CRISTIAN (certificat de mostenitor);	
B1	A1
Intabulare, drept de PROPRIETATE, dobandit prin Succesiune, cota actuala 1/1 1) FLOREA PARASCHIVA-GHEORGHINA	
Act Administrativ nr. 6466, din 10/10/2023 emis de PRIMĂRIA COMUNEI ARPAȘU DE JOS (adeverinta);	
B1	A1
Se notează posesia faptică asupra cotei de 1/1 în favoarea lui 1) STANCIU DUMITRU 2) STANCIU ELENA	

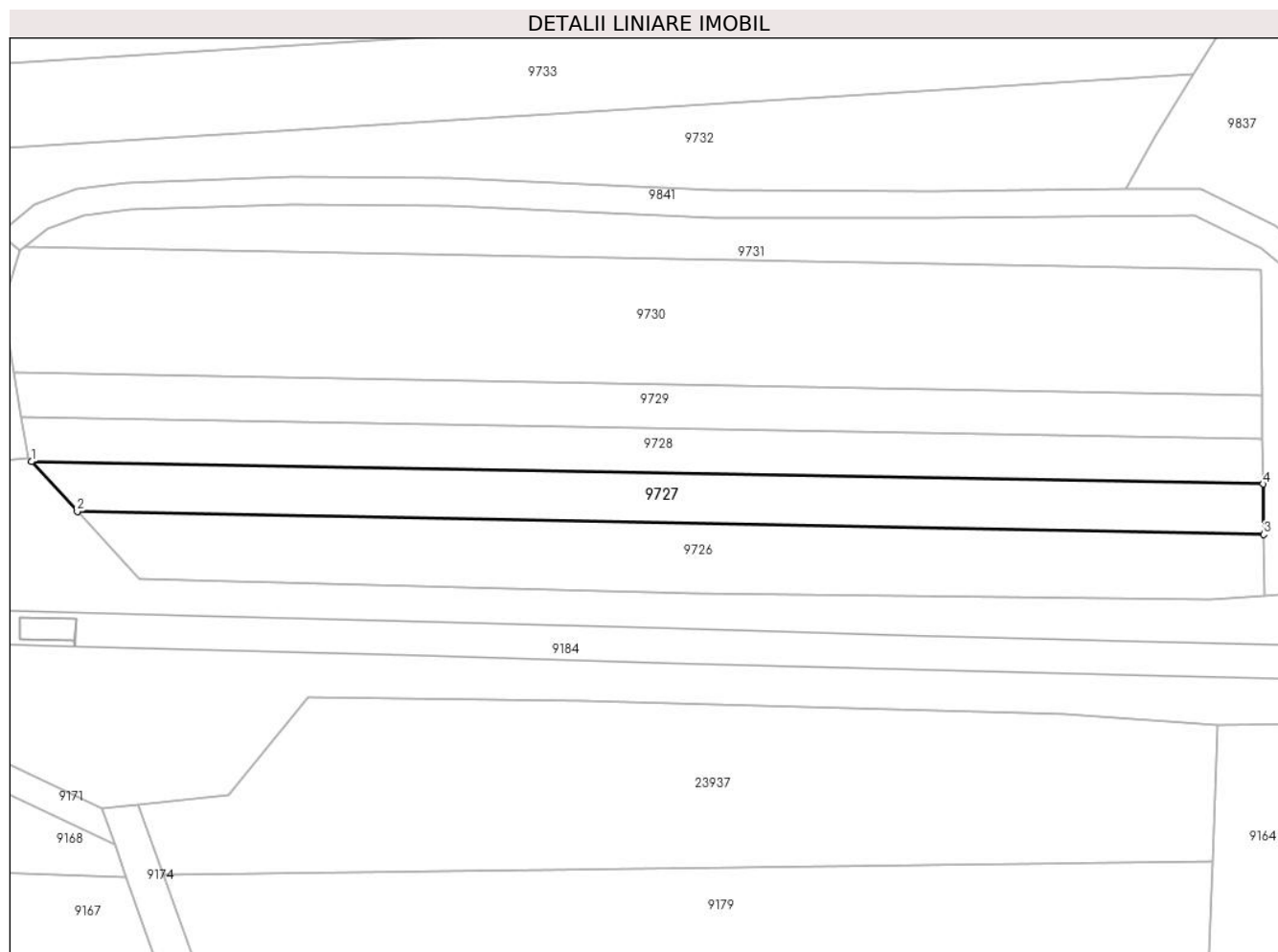
C. Partea III. SARCINI .

Inscrieri privind dezmembramintele dreptului de proprietate, drepturi reale de garanție și sarcini	Referințe
NU SUNT	

Teren

Nr cadastral	Suprafața (mp)*	Observații / Referințe
106154	1.300	

* Suprafața este determinată în planul de proiecție Stereo 70.



Date referitoare la teren

Crt	Categorie folosință	Intra vilan	Suprafața (mp)	Tarla	Parcelă	Nr. topo	Observații / Referințe
1	arabil	NU	1.300	46	1448/2	-	

Lungime Segmente

1) Valorile lungimilor segmentelor sunt obținute din proiecție în plan.

Punct început	X / Y	Punct sfârșit	X / Y	Lungime segment (** (m)
1	471.048,954 476.118,535	2	471.055,688 476.111,212	9.949
2	471.055,688 476.111,212	3	471.230,513 476.107,83	174.858
3	471.230,513 476.107,83	4	471.230,428 476.115,233	7.404
4	471.230,428 476.115,233	1	471.048,954 476.118,535	181.505

** Lungimile segmentelor sunt determinate în planul de proiecție Stereo 70 și sunt rotunjite la 1 milimetru.

***** Distanţa dintre puncte este formată din segmente cumulate ce sunt mai mici decât valoarea 1 milimetru.**

**DATE DESPRE IMOBILUL NR. 9728**

Oficiul de Cadastru și Publicitate Imobiliară SIBIU
Biroul de Cadastru și Publicitate Imobiliară Avrig

A. Partea I. Descrierea imobilului

TEREN Extravilan

Adresa: Jud. Sibiu

Nr. Crt	Nr cadastral Nr. topografic	Suprafața* (mp)	Observații / Referințe
A1	106171	1.200	Sector cadastral:45 Teren neimprejmuit;

B. Partea II. Proprietari și acte

Inscrieri privitoare la dreptul de proprietate și alte drepturi reale	Referințe
/	
Act Administrativ nr. 782/15, din 19/01/1999 emis de CJPSDPAT SIBIU (titlu de proprietate);	
B1	A1
Intabulare, drept de PROPRIETATE, dobandit prin Reconstituire, cota actuala 1/1 1) PAVEL MARIA, lipsă CNP	

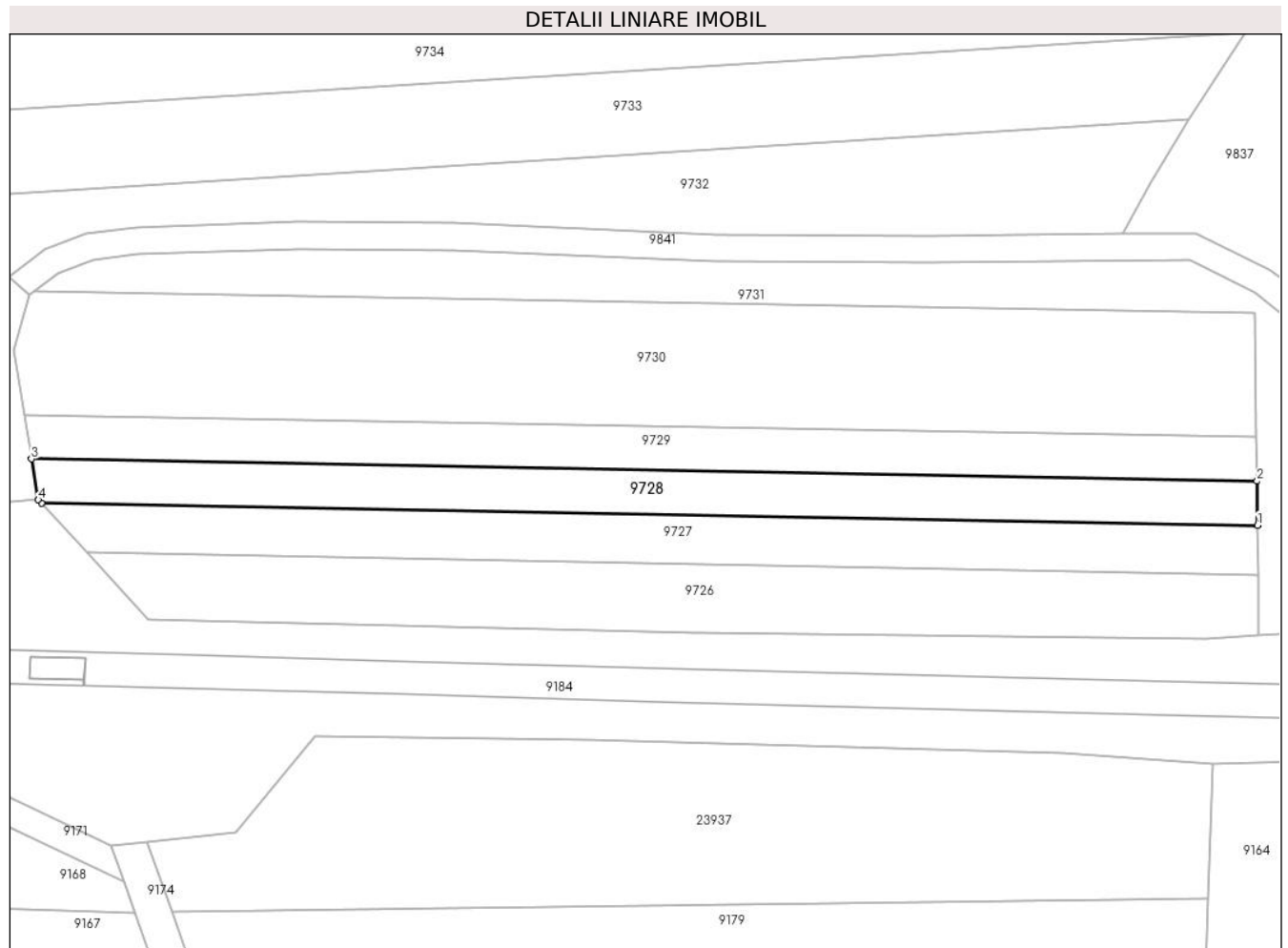
C. Partea III. SARCINI .

Inscrieri privind dezmembramintele dreptului de proprietate, drepturi reale de garanție și sarcini	Referințe
NU SUNT	

Teren

Nr cadastral	Suprafața (mp)*	Observații / Referințe
106171	1.200	

* Suprafața este determinată în planul de proiecție Stereo 70.



Date referitoare la teren

Crt	Categorie folosință	Intravilan	Suprafața (mp)	Tarla	Parcelă	Nr. topo	Observații / Referințe
1	arabil	NU	1.200	46	1448/3	-	

Lungime Segmente

1) Valorile lungimilor segmentelor sunt obținute din proiecție în plan.

Punct început	X / Y	Punct sfârșit	X / Y	Lungime segment (** (m)
1	471.230,428 476.115,233	2	471.230,353 476.121,82	6.587
2	471.230,353 476.121,82	3	471.047,466 476.125,139	182.917
3	471.047,466 476.125,139	4	471.048,484 476.119,045	6.178
4	471.048,484 476.119,045	5	471.048,954 476.118,535	0.693
5	471.048,954 476.118,535	1	471.230,428 476.115,233	181.505

**** Lungimile segmentelor sunt determinate în planul de proiecție Stereo 70 și sunt rotunjite la 1 milimetru.**

***** Distanța dintre puncte este formată din segmente cumulate ce sunt mai mici decât valoarea 1 milimetru.**

**DATE DESPRE IMOBILUL NR. 9729**

Oficiul de Cadastru și Publicitate Imobiliară SIBIU
Biroul de Cadastru și Publicitate Imobiliară Avrig

A. Partea I. Descrierea imobilului

TEREN Extravilan

Adresa: Jud. Sibiu

Nr. Crt	Nr cadastral Nr. topografic	Suprafața* (mp)	Observații / Referințe
A1	106155	1.200	Sector cadastral:45 Teren neimprejmuit;

B. Partea II. Proprietari și acte

Inscrieri privitoare la dreptul de proprietate și alte drepturi reale		Referințe
/		
Act Notarial nr. 1053, din 13/06/2006 emis de NP POPA CORNELIA (act de partaj);		
B1	Intabulare, drept de PROPRIETATE, dobandit prin Conventie, cota actuala 1/1 1) VASU NICULAE	A1

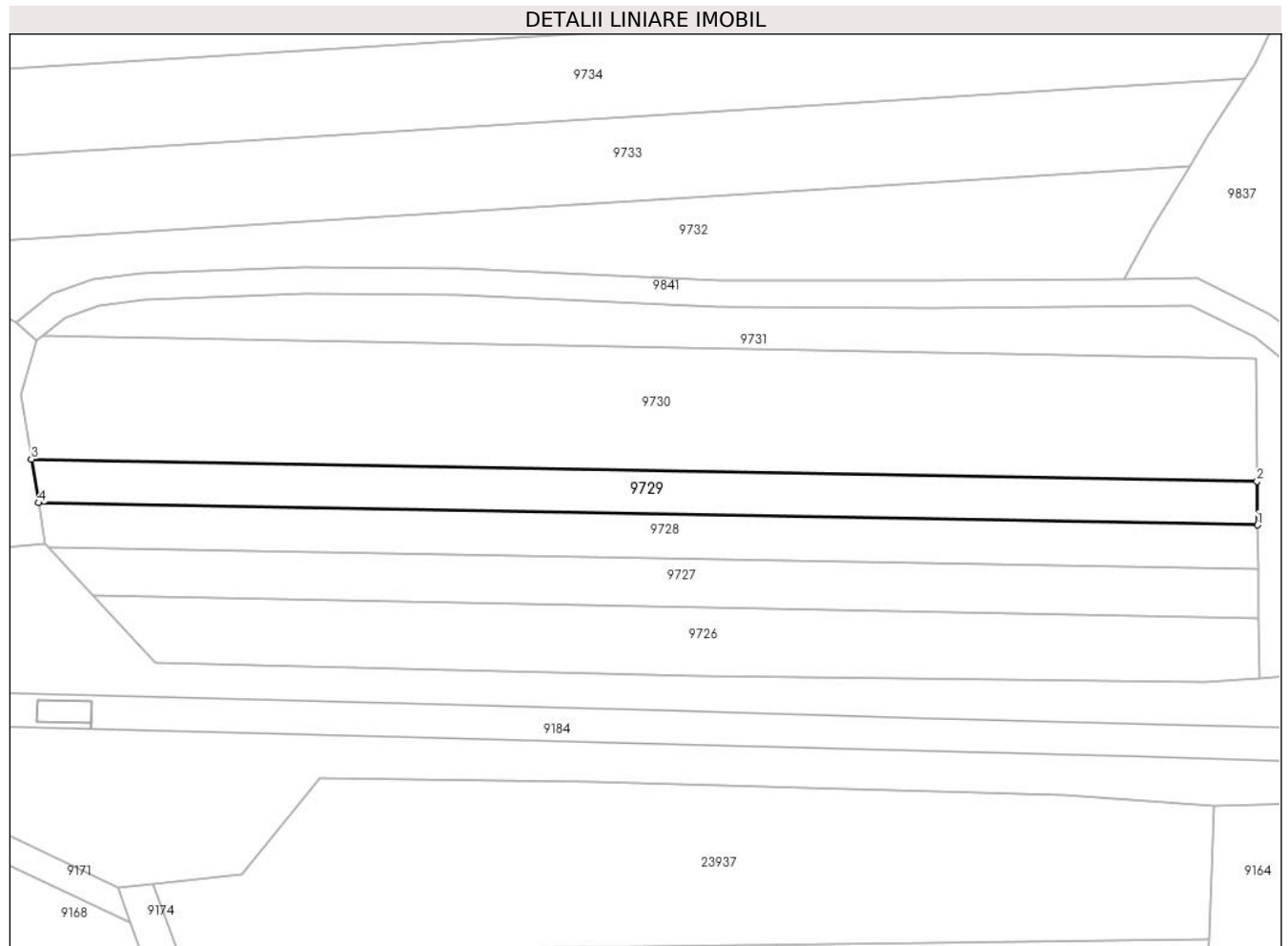
C. Partea III. SARCINI .

Inscrieri privind dezmembramintele dreptului de proprietate, drepturi reale de garanție și sarcini	Referințe
NU SUNT	

Teren

Nr cadastral	Suprafața (mp)*	Observații / Referințe
106155	1.200	

* Suprafața este determinată în planul de proiecție Stereo 70.



Date referitoare la teren

Crt	Categorie folosință	Intravilan	Suprafața (mp)	Tarla	Parcelă	Nr. topo	Observații / Referințe
1	arabil	NU	1.200	46	1448/4	-	

Lungime Segmente

1) Valorile lungimilor segmentelor sunt obținute din proiecție în plan.

Punct început	X / Y	Punct sfârșit	X / Y	Lungime segment (** (m)
1	471.230,353 476.121,82	2	471.230,278 476.128,37	6.551
2	471.230,278 476.128,37	3	471.046,371 476.131,697	183.937
3	471.046,371 476.131,697	4	471.047,466 476.125,139	6.649
4	471.047,466 476.125,139	1	471.230,353 476.121,82	182.917

** Lungimile segmentelor sunt determinate în planul de proiecție Stereo 70 și sunt rotunjite la 1 milimetru.

***** Distanţa dintre puncte este formată din segmente cumulate ce sunt mai mici decât valoarea 1 milimetru.**

**DATE DESPRE IMOBILUL NR. 9730**

Oficiul de Cadastru și Publicitate Imobiliară SIBIU
Biroul de Cadastru și Publicitate Imobiliară Avrig

A. Partea I. Descrierea imobilului

TEREN Extravilan

Adresa: Jud. Sibiu

Nr. Crt	Nr cadastral Nr. topografic	Suprafața* (mp)	Observații / Referințe
A1	106172	3.400	Sector cadastral:45 Teren neimprejmuit;

B. Partea II. Proprietari și acte

Inscrieri privitoare la dreptul de proprietate și alte drepturi reale	Referințe
/	
Act Administrativ nr. 958/15, din 09/06/2000 emis de CJPSDPAT SIBIU (titlu de proprietate);	
B1	A1
Intabulare, drept de PROPRIETATE, dobandit prin Reconstituire, cota actuala 1/1	
1) VASU GHEORGHE, lipsă CNP	
2) VASU V VICTORIA, lipsă CNP	

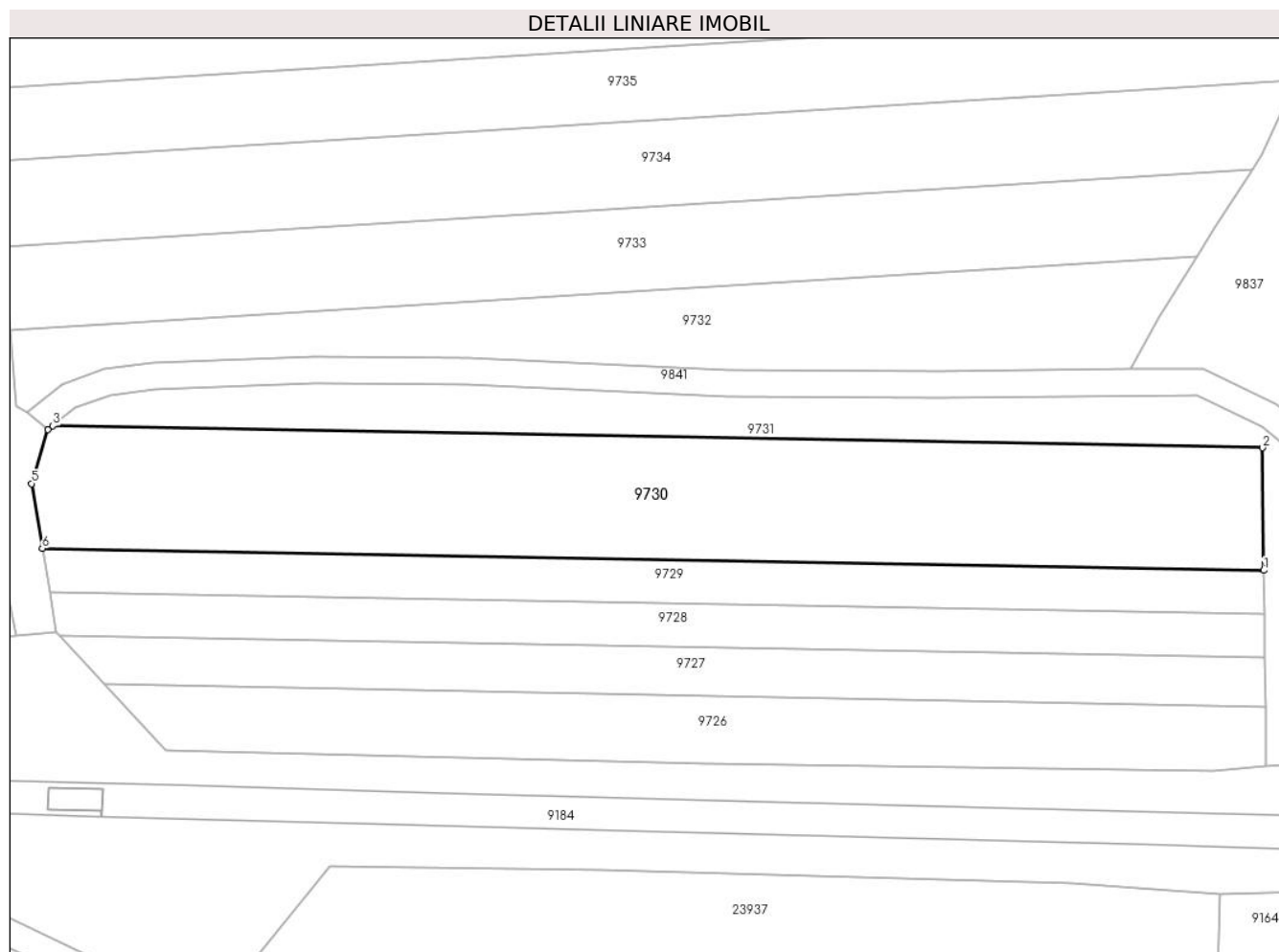
C. Partea III. SARCINI .

Inscrieri privind dezmembramintele dreptului de proprietate, drepturi reale de garanție și sarcini	Referințe
NU SUNT	

Teren

Nr cadastral	Suprafața (mp)*	Observații / Referințe
106172	3.400	

* Suprafața este determinată în planul de proiecție Stereo 70.



Date referitoare la teren

Crt	Categorie folosință	Intravilan	Suprafața (mp)	Tarla	Parcelă	Nr. topo	Observații / Referințe
1	arabil	NU	3.400	46	1448/5	-	

Lungime Segmente

1) Valorile lungimilor segmentelor sunt obținute din proiecție în plan.

Punct început	X / Y	Punct sfârșit	X / Y	Lungime segment (** (m)
1	471.230,278 476.128,37	2	471.230,066 476.146,799	18.43
2	471.230,066 476.146,799	3	471.047,95 476.150,128	182.147
3	471.047,95 476.150,128	4	471.047,216 476.149,543	0.939
4	471.047,216 476.149,543	5	471.044,747 476.141,416	8.494
5	471.044,747 476.141,416	6	471.046,371 476.131,697	9.853

Punct început	X / Y	Punct sfârșit	X / Y	Lungime segment (** (m)
6	471.046,371 476.131,697	1	471.230,278 476.128,37	183.937

** Lungimile segmentelor sunt determinate în planul de proiecție Stereo 70 și sunt rotunjite la 1 milimetru.

*** Distanța dintre puncte este formată din segmente cumulate ce sunt mai mici decât valoarea 1 milimetru.

**DATE DESPRE IMOBILUL NR. 9731**

Oficiul de Cadastru și Publicitate Imobiliară SIBIU
Biroul de Cadastru și Publicitate Imobiliară Avrig

A. Partea I. Descrierea imobilului

TEREN Extravilan

Adresa: Jud. Sibiu

Nr. Crt	Nr cadastral Nr. topografic	Suprafața* (mp)	Observații / Referințe
A1		1.800	Sector cadastral:45 Teren neimprejmuit;

B. Partea II. Proprietari și acte

Inscrieri privitoare la dreptul de proprietate și alte drepturi reale		Referințe
/		
Act Normativ nr. 7, din 13/03/1996 emis de Parlamentul României (art. 13 alin 15);		
B1	Inscrierea provizorie, drept de PROPRIETATE, dobandit prin Lege, cota actuala 1/1 1) COMUNA ARPAȘU DE JOS, CIF:4270708, Proprietar Neidentificat	A1

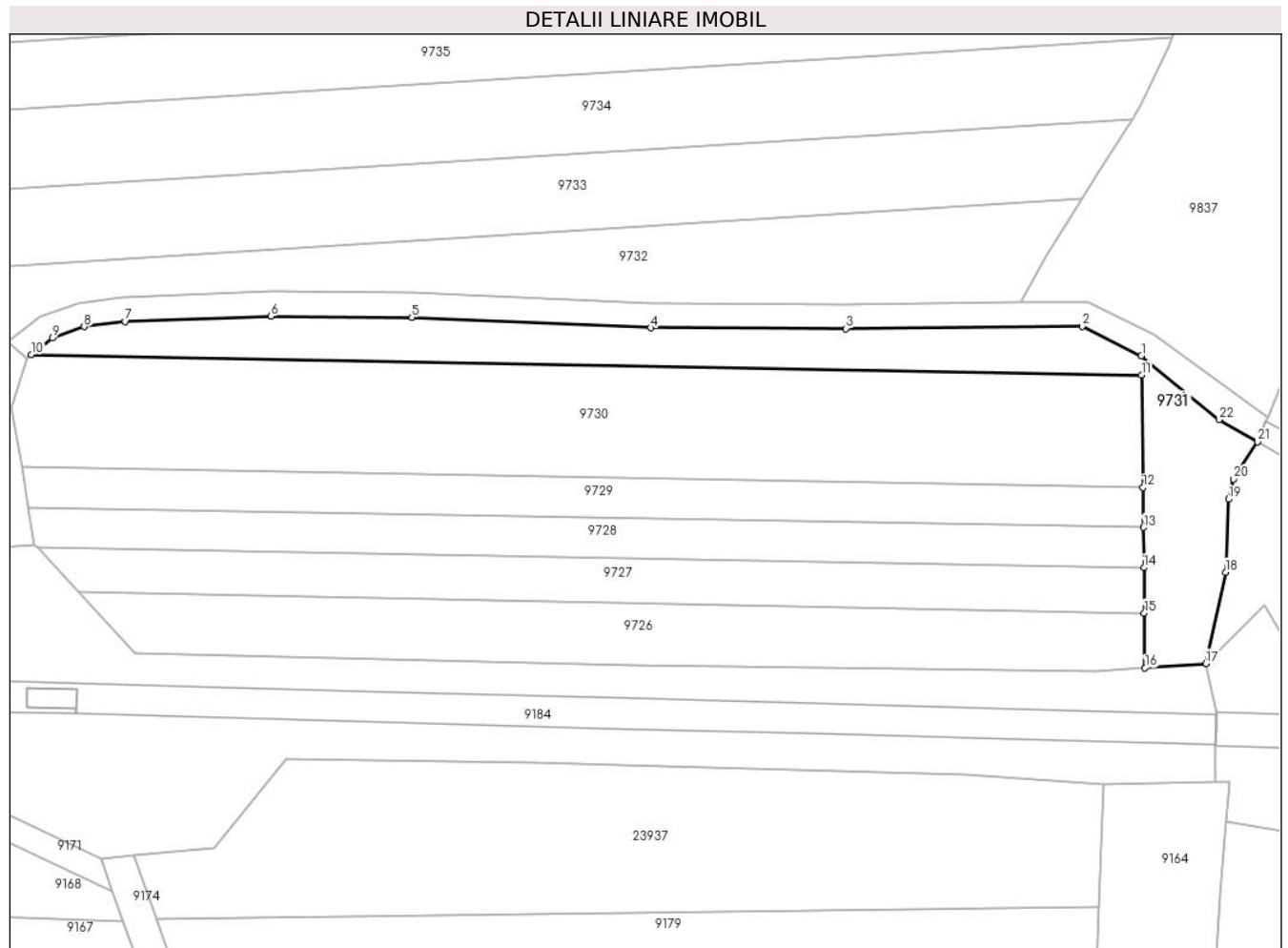
C. Partea III. SARCINI .

Inscrieri privind dezmembramintele dreptului de proprietate, drepturi reale de garanție și sarcini	Referințe
NU SUNT	

Teren

Nr cadastral	Suprafața (mp)*	Observații / Referințe
	1.800	

* Suprafața este determinată în planul de proiecție Stereo 70.



Date referitoare la teren

Crt	Categorie folosință	Intra vilan	Suprafața (mp)	Tarla	Parcelă	Nr. topo	Observații / Referințe
1	arabil	NU	1.800	46	1448/6	-	

Lungime Segmente

1) Valorile lungimilor segmentelor sunt obținute din proiecție în plan.

Punct început	X / Y	Punct sfârșit	X / Y	Lungime segment (** (m)
1	471.230,03 476.149,964	2	471.220,31 476.154,748	10.833
3	471.181,571 476.154,405	4	471.149,513 476.154,52	32.058
5	471.110,363 476.156,255	6	471.087,231 476.156,429	23.133
7	471.063,357 476.155,596	8	471.056,59 476.154,719	6.824
9	471.051,39 476.152,869	10	471.047,95 476.150,128	4.398

Punct început	X / Y	Punct sfârșit	X / Y	Lungime segment (** (m)
2	471.220,31 476.154,748	3	471.181,571 476.154,405	38.741
4	471.149,513 476.154,52	5	471.110,363 476.156,255	39.188
6	471.087,231 476.156,429	7	471.063,357 476.155,596	23.889
8	471.056,59 476.154,719	9	471.051,39 476.152,869	5.519
10	471.047,95 476.150,128	11	471.230,066 476.146,799	182.147

Punct început	X / Y	Punct sfârșit	X / Y	Lungime segment (** (m)
11	471.230,066 476.146,799	12	471.230,278 476.128,37	18.43
13	471.230,353 476.121,82	14	471.230,428 476.115,233	6.587
15	471.230,513 476.107,83	16	471.230,616 476.098,83	9.0
17	471.240,61 476.099,554	18	471.243,83 476.114,518	15.306
19	471.244,32 476.126,461	20	471.245,134 476.129,76	3.397
21	471.249,084 476.135,87	22	471.242,759 476.139,48	7.283

Punct început	X / Y	Punct sfârșit	X / Y	Lungime segment (** (m)
12	471.230,278 476.128,37	13	471.230,353 476.121,82	6.551
14	471.230,428 476.115,233	15	471.230,513 476.107,83	7.404
16	471.230,616 476.098,83	17	471.240,61 476.099,554	10.02
18	471.243,83 476.114,518	19	471.244,32 476.126,461	11.954
20	471.245,134 476.129,76	21	471.249,084 476.135,87	7.276
22	471.242,759 476.139,48	1	471.230,03 476.149,964	16.491

** Lungimile segmentelor sunt determinate în planul de proiecție Stereo 70 și sunt rotunjite la 1 milimetru.

*** Distanța dintre puncte este formată din segmente cumulate ce sunt mai mici decât valoarea 1 milimetru.

**DATE DESPRE IMOBILUL NR. 9732**

Oficiul de Cadastru și Publicitate Imobiliară SIBIU
Biroul de Cadastru și Publicitate Imobiliară Avrig

A. Partea I. Descrierea imobilului

TEREN Extravilan

Adresa: Jud. Sibiu

Nr. Crt	Nr cadastral Nr. topografic	Suprafața* (mp)	Observații / Referințe
A1	106173	1.900	Sector cadastral:45 Teren neimprejmuit;

B. Partea II. Proprietari și acte

Inscrieri privitoare la dreptul de proprietate și alte drepturi reale	Referințe
/	
Act Notarial nr. 378, din 09/05/2016 emis de NP SALOMIE IOAN CRISTIAN (certificat de mostenitor);	
B1	A1
Intabulare, drept de PROPRIETATE, dobandit prin Succesiune, cota actuala 1/1 1) HĂRĂBALĂ RODICA	

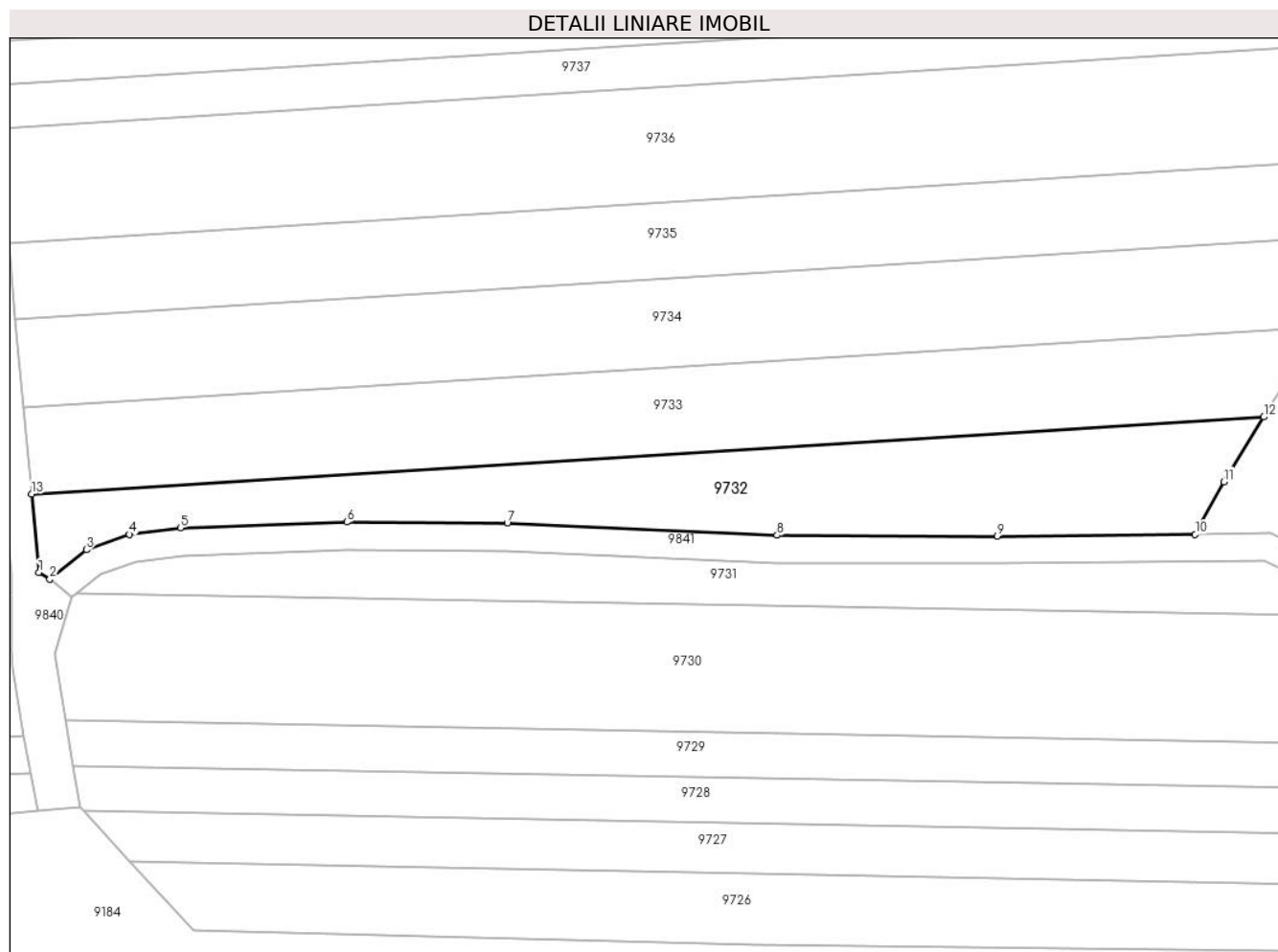
C. Partea III. SARCINI .

Inscrieri privind dezmembramintele dreptului de proprietate, drepturi reale de garanție și sarcini	Referințe
NU SUNT	

Teren

Nr cadastral	Suprafața (mp)*	Observații / Referințe
106173	1.900	

* Suprafața este determinată în planul de proiecție Stereo 70.



Date referitoare la teren

Crt	Categorie folosință	Intra vilan	Suprafața (mp)	Tarla	Parcelă	Nr. topo	Observații / Referințe
1	arabil	NU	1.900	46	1452/1	-	

Lungime Segmente

1) Valorile lungimilor segmentelor sunt obținute din proiecție în plan.

Punct început	X / Y	Punct sfârșit	X / Y	Lungime segment (** (m)
1	471.042,504 476.153,135	2	471.044,118 476.152,189	1.871
2	471.044,118 476.152,189	3	471.049,42 476.156,414	6.779
3	471.049,42 476.156,414	4	471.055,652 476.158,63	6.615
4	471.055,652 476.158,63	5	471.063,029 476.159,587	7.439
5	471.063,029 476.159,587	6	471.087,176 476.160,429	24.162

Punct început	X / Y	Punct sfârșit	X / Y	Lungime segment (** (m)
6	471.087,176 476.160,429	7	471.110,467 476.160,254	23.291
7	471.110,467 476.160,254	8	471.149,609 476.158,52	39.181
8	471.149,609 476.158,52	9	471.181,56 476.158,405	31.951
9	471.181,56 476.158,405	10	471.210,282 476.158,66	28.723
10	471.210,282 476.158,66	11	471.214,421 476.166,272	8.665
11	471.214,421 476.166,272	12	471.220,223 476.175,651	11.029
12	471.220,223 476.175,651	13	471.041,45 476.164,502	179.12
13	471.041,45 476.164,502	1	471.042,504 476.153,135	11.415

** Lungimile segmentelor sunt determinate în planul de proiecție Stereo 70 și sunt rotunjite la 1 milimetru.

*** Distanța dintre puncte este formată din segmente cumulate ce sunt mai mici decât valoarea 1 milimetru.

**DATE DESPRE IMOBILUL NR. 9733**

Oficiul de Cadastru și Publicitate Imobiliară SIBIU
Biroul de Cadastru și Publicitate Imobiliară Avrig

A. Partea I. Descrierea imobilului

TEREN Extravilan

Adresa: Jud. Sibiu

Nr. Crt	Nr cadastral Nr. topografic	Suprafața* (mp)	Observații / Referințe
A1	106174	2.300	Sector cadastral:45 Teren neimprejmuit;

B. Partea II. Proprietari și acte

Inscrieri privitoare la dreptul de proprietate și alte drepturi reale		Referințe
/		
Act Notarial nr. 2235, din 10/10/2023 emis de NP POPA CORNELIA (act de partaj);		
B1	Intabulare, drept de PROPRIETATE, dobandit prin Conventie, cota actuala 1/1 1) DOBRIN MARIUS-VASILE	A1

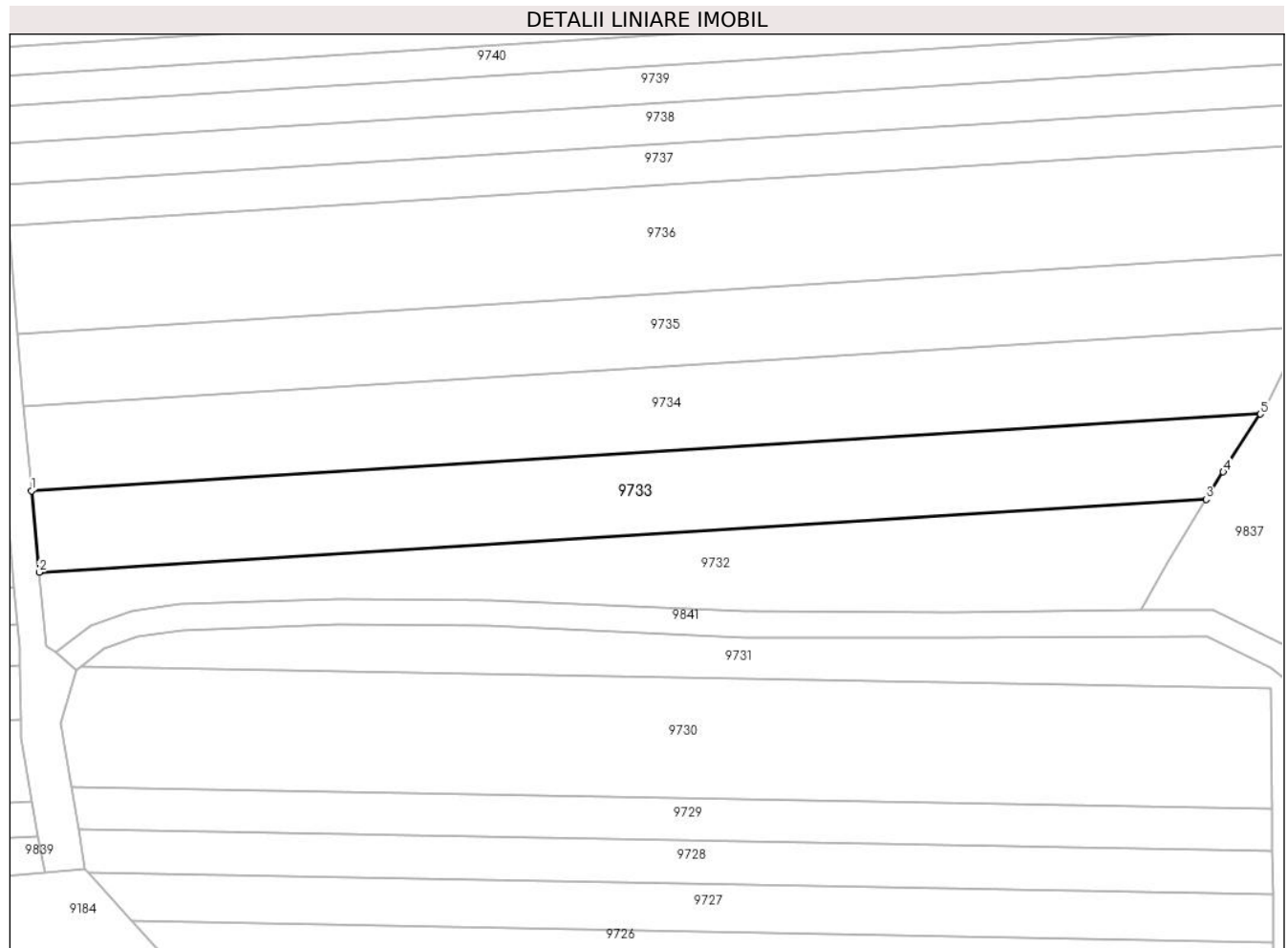
C. Partea III. SARCINI .

Inscrieri privind dezmembramintele dreptului de proprietate, drepturi reale de garanție și sarcini	Referințe
NU SUNT	

Teren

Nr cadastral	Suprafața (mp)*	Observații / Referințe
106174	2.300	

* Suprafața este determinată în planul de proiecție Stereo 70.



Date referitoare la teren

Crt	Categorie folosință	Intra vilan	Suprafața (mp)	Tarla	Parcelă	Nr. topo	Observații / Referințe
1	arabil	NU	2.300	46	1452/2	-	

Lungime Segmente

1) Valorile lungimilor segmentelor sunt obținute din proiecție în plan.

Punct început	X / Y	Punct sfârșit	X / Y	Lungime segment (** (m)
1	471.040,294 476.176,966	2	471.041,45 476.164,502	12.518
2	471.041,45 476.164,502	3	471.220,223 476.175,651	179.12
3	471.220,223 476.175,651	4	471.222,824 476.179,855	4.943
4	471.222,824 476.179,855	5	471.228,51 476.188,705	10.519
5	471.228,51 476.188,705	1	471.040,294 476.176,966	188.582

**** Lungimile segmentelor sunt determinate în planul de proiecție Stereo 70 și sunt rotunjite la 1 milimetru.**

***** Distanța dintre puncte este formată din segmente cumulate ce sunt mai mici decât valoarea 1 milimetru.**

**DATE DESPRE IMOBILUL NR. 9734**

Oficiul de Cadastru și Publicitate Imobiliară SIBIU
Biroul de Cadastru și Publicitate Imobiliară Avrig

A. Partea I. Descrierea imobilului

TEREN Extravilan

Adresa: Jud. Sibiu

Nr. Crt	Nr cadastral Nr. topografic	Suprafața* (mp)	Observații / Referințe
A1	106175	2.500	Sector cadastral:45 Teren neimprejmuit;

B. Partea II. Proprietari și acte

Inscrieri privitoare la dreptul de proprietate și alte drepturi reale	Referințe
/	
Act Administrativ nr. 1009/15, din 11/07/2000 emis de CJPSDPAT SIBIU (titlu de proprietate);	
B1	A1
Intabulare, drept de PROPRIETATE, dobandit prin Reconstituire, cota actuala 1/1 1) DOBRIN AUREL DEFUNCT:Da	

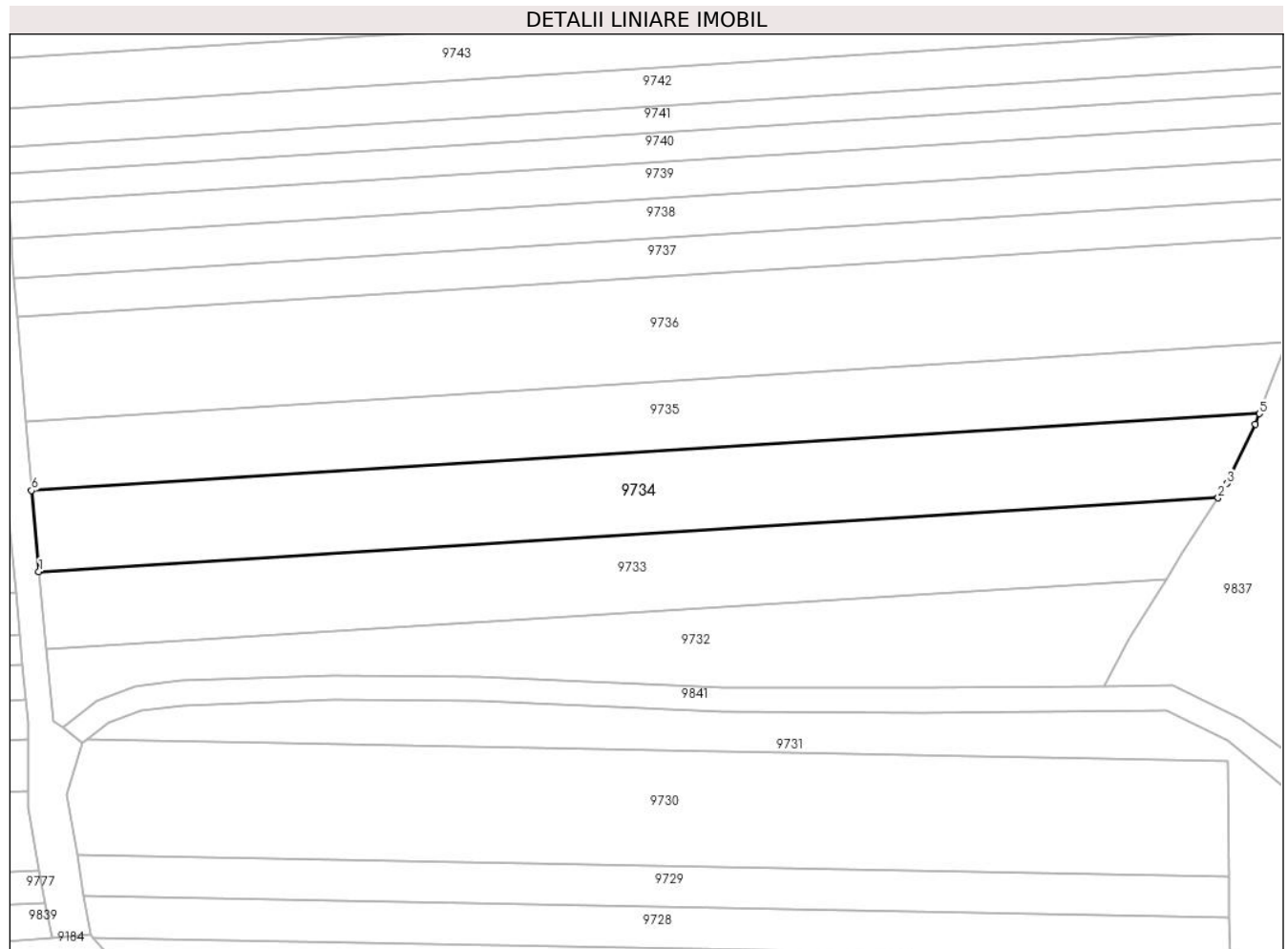
C. Partea III. SARCINI .

Inscrieri privind dezmembramintele dreptului de proprietate, drepturi reale de garanție și sarcini	Referințe
NU SUNT	

Teren

Nr cadastral	Suprafața (mp)*	Observații / Referințe
106175	2.500	

* Suprafața este determinată în planul de proiecție Stereo 70.



Date referitoare la teren

Crt	Categorie folosință	Intra vilan	Suprafața (mp)	Tarla	Parcelă	Nr. topo	Observații / Referințe
1	arabil	NU	2.500	46	1452/3	-	

Lungime Segmente

1) Valorile lungimilor segmentelor sunt obținute din proiecție în plan.

Punct început	X / Y	Punct sfârșit	X / Y	Lungime segment (** (m)
1	471.040,294 476.176,966	2	471.228,51 476.188,705	188.582
2	471.228,51 476.188,705	3	471.229,976 476.190,985	2.711
3	471.229,976 476.190,985	4	471.234,477 476.200,468	10.497
4	471.234,477 476.200,468	5	471.235,112 476.202,114	1.764
5	471.235,112 476.202,114	6	471.039,095 476.189,889	196.397

Punct început	X / Y	Punct sfârșit	X / Y	Lungime segment (** (m)
6	471.039,095 476.189,889	1	471.040,294 476.176,966	12.978

** Lungimile segmentelor sunt determinate în planul de proiecție Stereo 70 și sunt rotunjite la 1 milimetru.

*** Distanța dintre puncte este formată din segmente cumulate ce sunt mai mici decât valoarea 1 milimetru.

**DATE DESPRE IMOBILUL NR. 9735**

Oficiul de Cadastru și Publicitate Imobiliară SIBIU
Biroul de Cadastru și Publicitate Imobiliară Avrig

A. Partea I. Descrierea imobilului

TEREN Extravilan

Adresa: Jud. Sibiu

Nr. Crt	Nr cadastral Nr. topografic	Suprafața* (mp)	Observații / Referințe
A1	106156	2.200	Sector cadastral:45 Teren neimprejmuit;

B. Partea II. Proprietari și acte

Inscrieri privitoare la dreptul de proprietate și alte drepturi reale	Referințe
/	
Act Notarial nr. 161, din 09/12/2020 emis de NP POPA CORNELIA (certificat de mostenitor);	
B1	A1
Intabulare, drept de PROPRIETATE, dobandit prin Succesiune, cota actuala 1/1 1) VASU VASILE-IOAN	

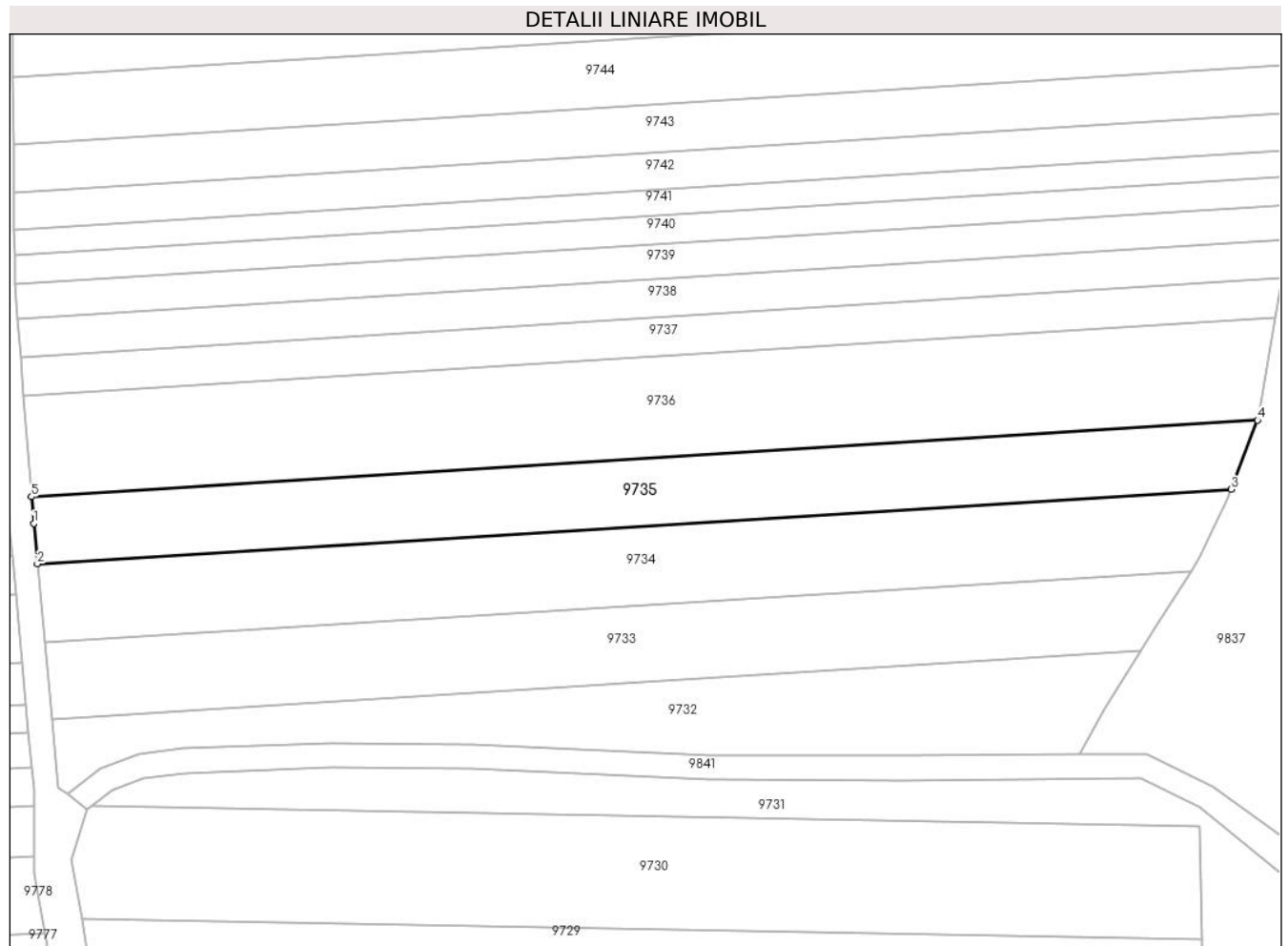
C. Partea III. SARCINI .

Inscrieri privind dezmembramintele dreptului de proprietate, drepturi reale de garanție și sarcini	Referințe
NU SUNT	

Teren

Nr cadastral	Suprafața (mp)*	Observații / Referințe
106156	2.200	

* Suprafața este determinată în planul de proiecție Stereo 70.



Date referitoare la teren

Crt	Categorie folosință	Intravilan	Suprafața (mp)	Tarla	Parcelă	Nr. topo	Observații / Referințe
1	arabil	NU	2.200	46	1452/4	-	

Lungime Segmente

1) Valorile lungimilor segmentelor sunt obținute din proiecție în plan.

Punct început	X / Y	Punct sfârșit	X / Y	Lungime segment (** (m)
1	471.038,482 476.196,504	2	471.039,095 476.189,889	6.644
2	471.039,095 476.189,889	3	471.235,112 476.202,114	196.397
3	471.235,112 476.202,114	4	471.239,488 476.213,458	12.16
4	471.239,488 476.213,458	5	471.038,132 476.200,9	201.747
5	471.038,132 476.200,9	1	471.038,482 476.196,504	4.41

**** Lungimile segmentelor sunt determinate în planul de proiecție Stereo 70 și sunt rotunjite la 1 milimetru.**

***** Distanța dintre puncte este formată din segmente cumulate ce sunt mai mici decât valoarea 1 milimetru.**

**DATE DESPRE IMOBILUL NR. 9736**

Oficiul de Cadastru și Publicitate Imobiliară SIBIU
Biroul de Cadastru și Publicitate Imobiliară Avrig

A. Partea I. Descrierea imobilului

TEREN Extravilan

Adresa: Jud. Sibiu

Nr. Crt	Nr cadastral Nr. topografic	Suprafața* (mp)	Observații / Referințe
A1	106180	3.400	Sector cadastral:45 Teren neimprejmuit;

B. Partea II. Proprietari și acte

Inscrieri privitoare la dreptul de proprietate și alte drepturi reale	Referințe
/	
Act Notarial nr. 106, din 25/09/2019 emis de NP SALOMIE IOAN CRISTIAN (certificat de mostenitor);	
B1	A1
Intabulare, drept de PROPRIETATE, dobandit prin Succesiune, cota actuala 1/1 1) DOBRIN NICOLAE	

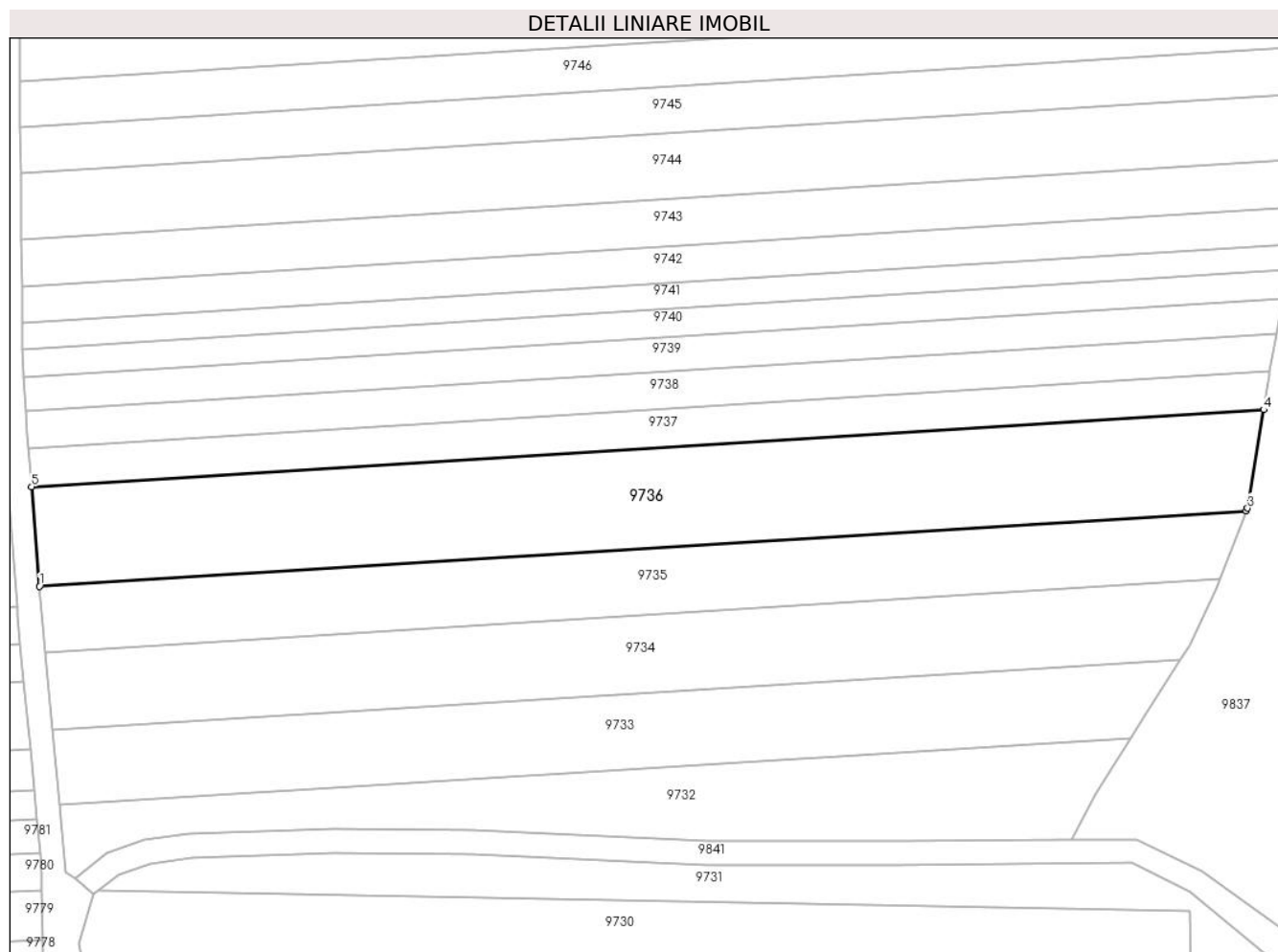
C. Partea III. SARCINI .

Inscrieri privind dezmembramintele dreptului de proprietate, drepturi reale de garanție și sarcini	Referințe
NU SUNT	

Teren

Nr cadastral	Suprafața (mp)*	Observații / Referințe
106180	3.400	

* Suprafața este determinată în planul de proiecție Stereo 70.



Date referitoare la teren

Crt	Categorie folosință	Intra vilan	Suprafața (mp)	Tarla	Parcelă	Nr. topo	Observații / Referințe
1	arabil	NU	3.400	46	1452/5	-	

Lungime Segmente

1) Valorile lungimilor segmentelor sunt obținute din proiecție în plan.

Punct început	X / Y	Punct sfârșit	X / Y	Lungime segment (** (m)
1	471.038,132 476.200,9	2	471.239,488 476.213,458	201.747
2	471.239,488 476.213,458	3	471.239,671 476.213,934	0.509
3	471.239,671 476.213,934	4	471.242,361 476.230,345	16.63
4	471.242,361 476.230,345	5	471.036,811 476.217,525	205.95
5	471.036,811 476.217,525	1	471.038,132 476.200,9	16.677

**** Lungimile segmentelor sunt determinate în planul de proiecție Stereo 70 și sunt rotunjite la 1 milimetru.**

***** Distanța dintre puncte este formată din segmente cumulate ce sunt mai mici decât valoarea 1 milimetru.**

**DATE DESPRE IMOBILUL NR. 9737**

Oficiul de Cadastru și Publicitate Imobiliară SIBIU
Biroul de Cadastru și Publicitate Imobiliară Avrig

A. Partea I. Descrierea imobilului

TEREN Extravilan

Adresa: Jud. Sibiu

Nr. Crt	Nr cadastral Nr. topografic	Suprafața* (mp)	Observații / Referințe
A1	106181	1.300	Sector cadastral:45 Teren neimprejmuit;

B. Partea II. Proprietari și acte

Inscrieri privitoare la dreptul de proprietate și alte drepturi reale		Referințe
/		
Act Notarial nr. 456, din 03/10/2005 emis de NP SALOMIE IOAN CRISTIAN (act de partaj);		
B1	Intabulare, drept de PROPRIETATE, dobandit prin Conventie, cota actuala 1/1 1) BUCUR MIRCEA MARIAN	A1

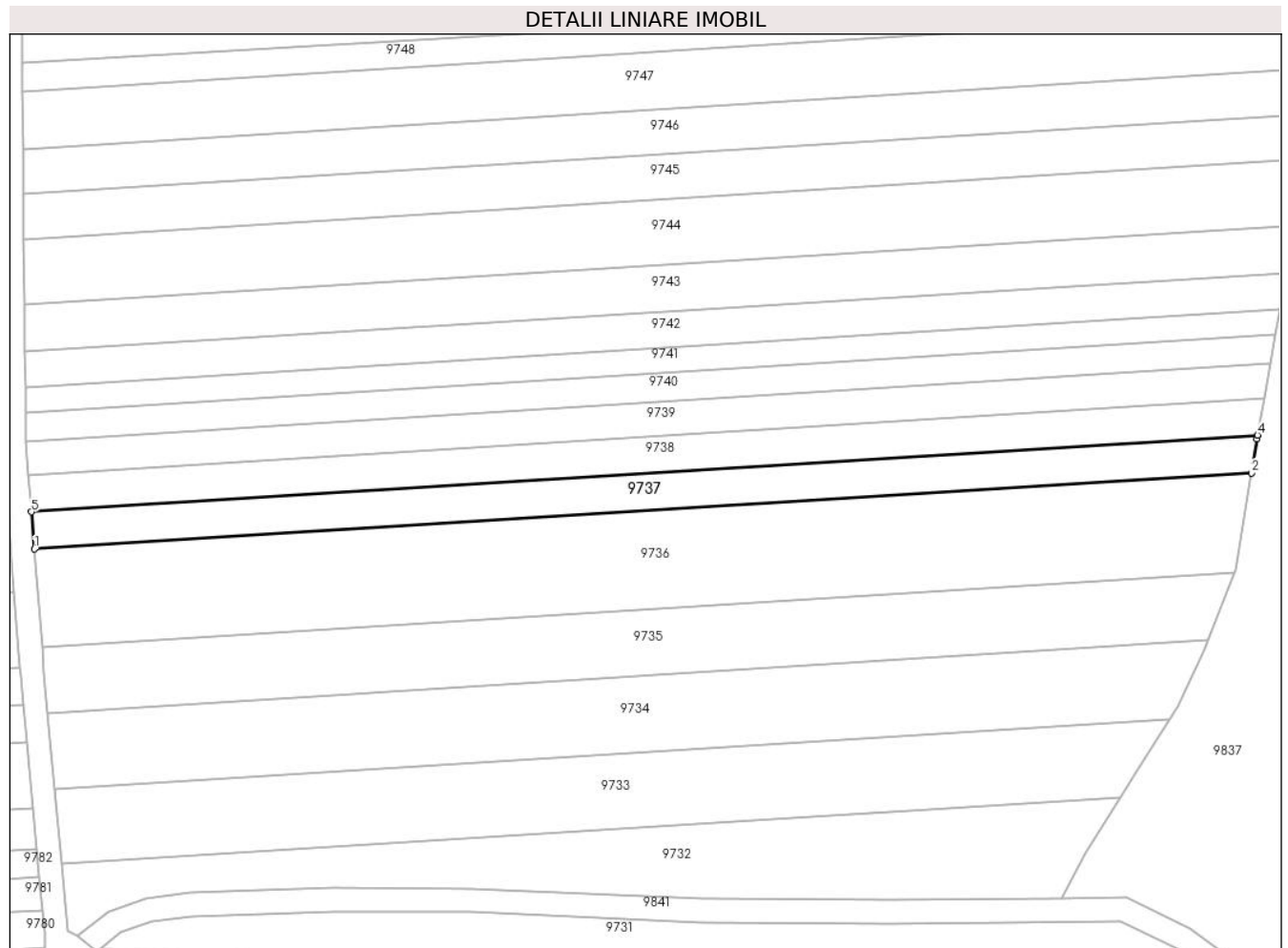
C. Partea III. SARCINI .

Inscrieri privind dezmembramintele dreptului de proprietate, drepturi reale de garanție și sarcini	Referințe
NU SUNT	

Teren

Nr cadastral	Suprafața (mp)*	Observații / Referințe
106181	1.300	

* Suprafața este determinată în planul de proiecție Stereo 70.



Date referitoare la teren

Crt	Categorie folosință	Intramilan	Suprafața (mp)	Tarla	Parcelă	Nr. topo	Observații / Referințe
1	arabil	NU	1.300	46	1452/6	-	

Lungime Segmente

1) Valorile lungimilor segmentelor sunt obținute din proiecție în plan.

Punct început	X / Y	Punct sfârșit	X / Y	Lungime segment (** (m)
1	471.036,811 476.217,525	2	471.242,361 476.230,345	205.95
2	471.242,361 476.230,345	3	471.243,297 476.236,054	5.786
3	471.243,297 476.236,054	4	471.243,414 476.236,711	0.667
4	471.243,414 476.236,711	5	471.036,312 476.223,795	207.504
5	471.036,312 476.223,795	1	471.036,811 476.217,525	6.29

**** Lungimile segmentelor sunt determinate în planul de proiecție Stereo 70 și sunt rotunjite la 1 milimetru.**

***** Distanța dintre puncte este formată din segmente cumulate ce sunt mai mici decât valoarea 1 milimetru.**

**DATE DESPRE IMOBILUL NR. 9738**

Oficiul de Cadastru și Publicitate Imobiliară SIBIU
Biroul de Cadastru și Publicitate Imobiliară Avrig

A. Partea I. Descrierea imobilului

TEREN Extravilan

Adresa: Jud. Sibiu

Nr. Crt	Nr cadastral Nr. topografic	Suprafața* (mp)	Observații / Referințe
A1	106176	1.300	Sector cadastral:45 Teren neimpregmuit;

B. Partea II. Proprietari și acte

Inscrieri privitoare la dreptul de proprietate și alte drepturi reale		Referințe
/		
Act Administrativ nr. 1077/15, din 20/03/2001 emis de CJPSDPAT SIBIU (titlu de proprietate);		
B1	Intabulare, drept de PROPRIETATE, dobandit prin Reconstituire, cota actuala 1/1 1) BUCUR MIHAI, lipsă CNP 2) BUCUR GABRIEL, lipsă CNP 3) BUCUR PAULA, lipsă CNP 4) BUCUR MARIAN, lipsă CNP 5) GAVRILĂ MARIANA, lipsă CNP 6) BUCUR GHEORGHE, lipsă CNP	A1

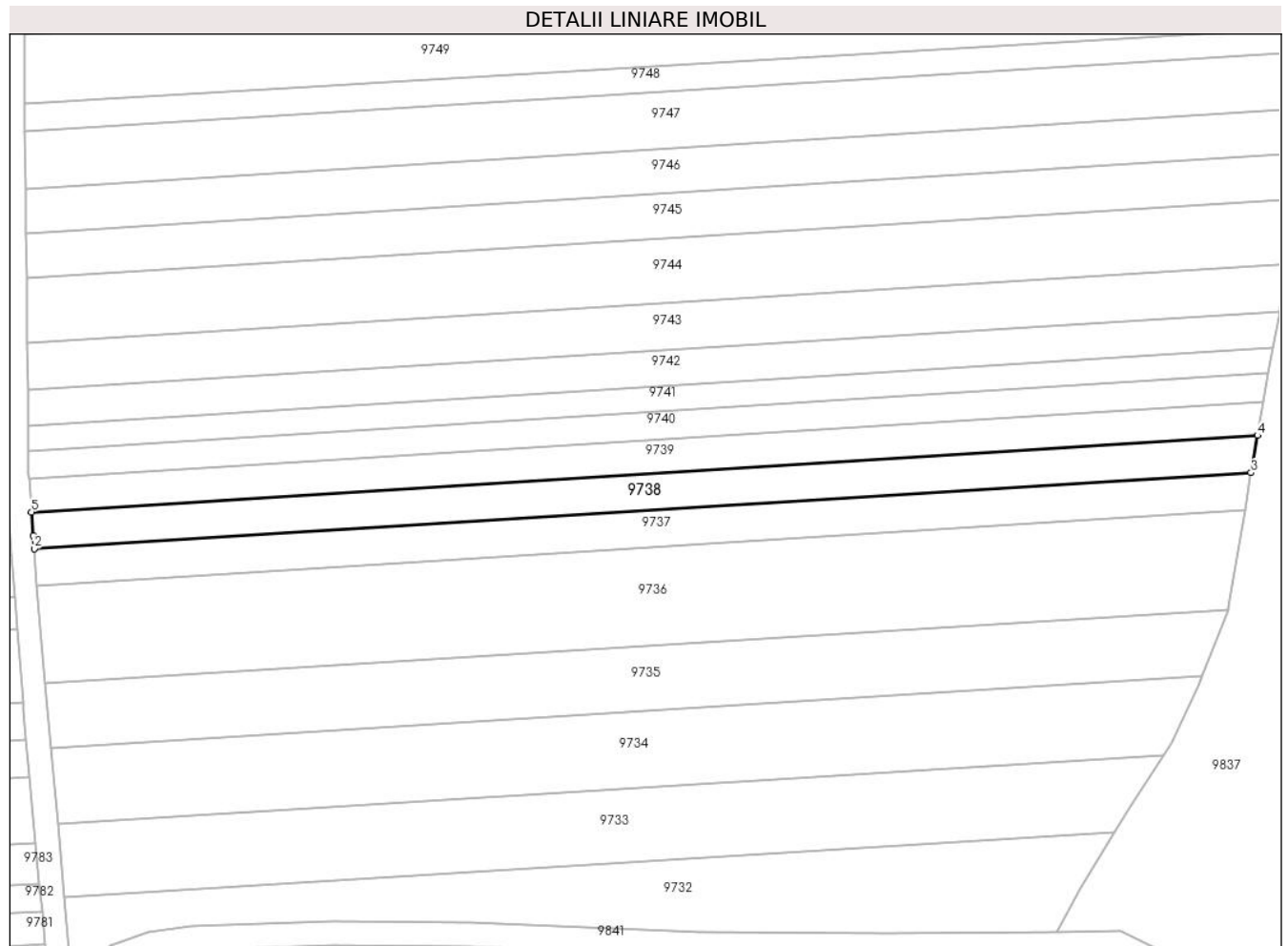
C. Partea III. SARCINI .

Inscrieri privind dezmembramintele dreptului de proprietate, drepturi reale de garanție și sarcini	Referințe
NU SUNT	

Teren

Nr cadastral	Suprafața (mp)*	Observații / Referințe
106176	1.300	

* Suprafața este determinată în planul de proiecție Stereo 70.



Date referitoare la teren

Crt	Categorie folosință	Intra vilan	Suprafața (mp)	Tarla	Parcelă	Nr. topo	Observații / Referințe
1	arabil	NU	1.300	46	1452/7	-	

Lungime Segmente

1) Valorile lungimilor segmentelor sunt obținute din proiecție în plan.

Punct început	X / Y	Punct sfârșit	X / Y	Lungime segment (** (m)
1	471.036,137 476.226,002	2	471.036,312 476.223,795	2.214
2	471.036,312 476.223,795	3	471.243,414 476.236,711	207.504
3	471.243,414 476.236,711	4	471.244,539 476.243,034	6.422
4	471.244,539 476.243,034	5	471.035,846 476.230,019	209.099
5	471.035,846 476.230,019	1	471.036,137 476.226,002	4.027

**** Lungimile segmentelor sunt determinate în planul de proiecție Stereo 70 și sunt rotunjite la 1 milimetru.**

***** Distanța dintre puncte este formată din segmente cumulate ce sunt mai mici decât valoarea 1 milimetru.**

**DATE DESPRE IMOBILUL NR. 9739**

Oficiul de Cadastru și Publicitate Imobiliară SIBIU
Biroul de Cadastru și Publicitate Imobiliară Avrig

A. Partea I. Descrierea imobilului

TEREN Extravilan

Adresa: Jud. Sibiu

Nr. Crt	Nr cadastral Nr. topografic	Suprafața* (mp)	Observații / Referințe
A1	106177	1.200	Sector cadastral:45 Teren neimprejmuit;

B. Partea II. Proprietari și acte

Inscrieri privitoare la dreptul de proprietate și alte drepturi reale	Referințe
/	
Act Administrativ nr. 806/15, din 07/04/1999 emis de CJPSDPAT SIBIU (titlu de proprietate);	
B1	A1
Intabulare, drept de PROPRIETATE, dobandit prin Reconstituire, cota actuala 1/1 1) IONICA MARIA, lipsă CNP	


C. Partea III. SARCINI .

Inscrieri privind dezmembramintele dreptului de proprietate, drepturi reale de garanție și sarcini	Referințe
NU SUNT	

Teren

Nr cadastral	Suprafața (mp)*	Observații / Referințe
106177	1.200	

* Suprafața este determinată în planul de proiecție Stereo 70.



Date referitoare la teren

Crt	Categorie folosință	Intra vilan	Suprafața (mp)	Tarla	Parcelă	Nr. topo	Observații / Referințe
1	arabil	NU	1.200	46	1452/8	-	

Lungime Segmente

1) Valorile lungimilor segmentelor sunt obținute din proiecție în plan.

Punct început	X / Y	Punct sfârșit	X / Y	Lungime segment (** (m)
1	471.035,846 476.230,019	2	471.244,539 476.243,034	209.099
2	471.244,539 476.243,034	3	471.245,57 476.248,829	5.886
3	471.245,57 476.248,829	4	471.035,433 476.235,723	210.546
4	471.035,433 476.235,723	1	471.035,846 476.230,019	5.719

** Lungimile segmentelor sunt determinate în planul de proiecție Stereo 70 și sunt rotunjite la 1 milimetru.

***** Distanţa dintre puncte este formată din segmente cumulate ce sunt mai mici decât valoarea 1 milimetru.**

**DATE DESPRE IMOBILUL NR. 9740**

Oficiul de Cadastru și Publicitate Imobiliară SIBIU
Biroul de Cadastru și Publicitate Imobiliară Avrig

A. Partea I. Descrierea imobilului

TEREN Extravilan

Adresa: Jud. Sibiu

Nr. Crt	Nr cadastral Nr. topografic	Suprafața* (mp)	Observații / Referințe
A1	106178	1.000	Sector cadastral:45 Teren neimprejmuit;

B. Partea II. Proprietari și acte

Inscrieri privitoare la dreptul de proprietate și alte drepturi reale	Referințe
/	
Act Administrativ nr. 1062/15, din 15/01/2001 emis de CJPSDPAT SIBIU (titlu de proprietate);	
B1	A1
Intabulare, drept de PROPRIETATE, dobandit prin Reconstituire, cota actuala 1/1 1) BOGDAN V GHEORGHE , lipsă CNP	

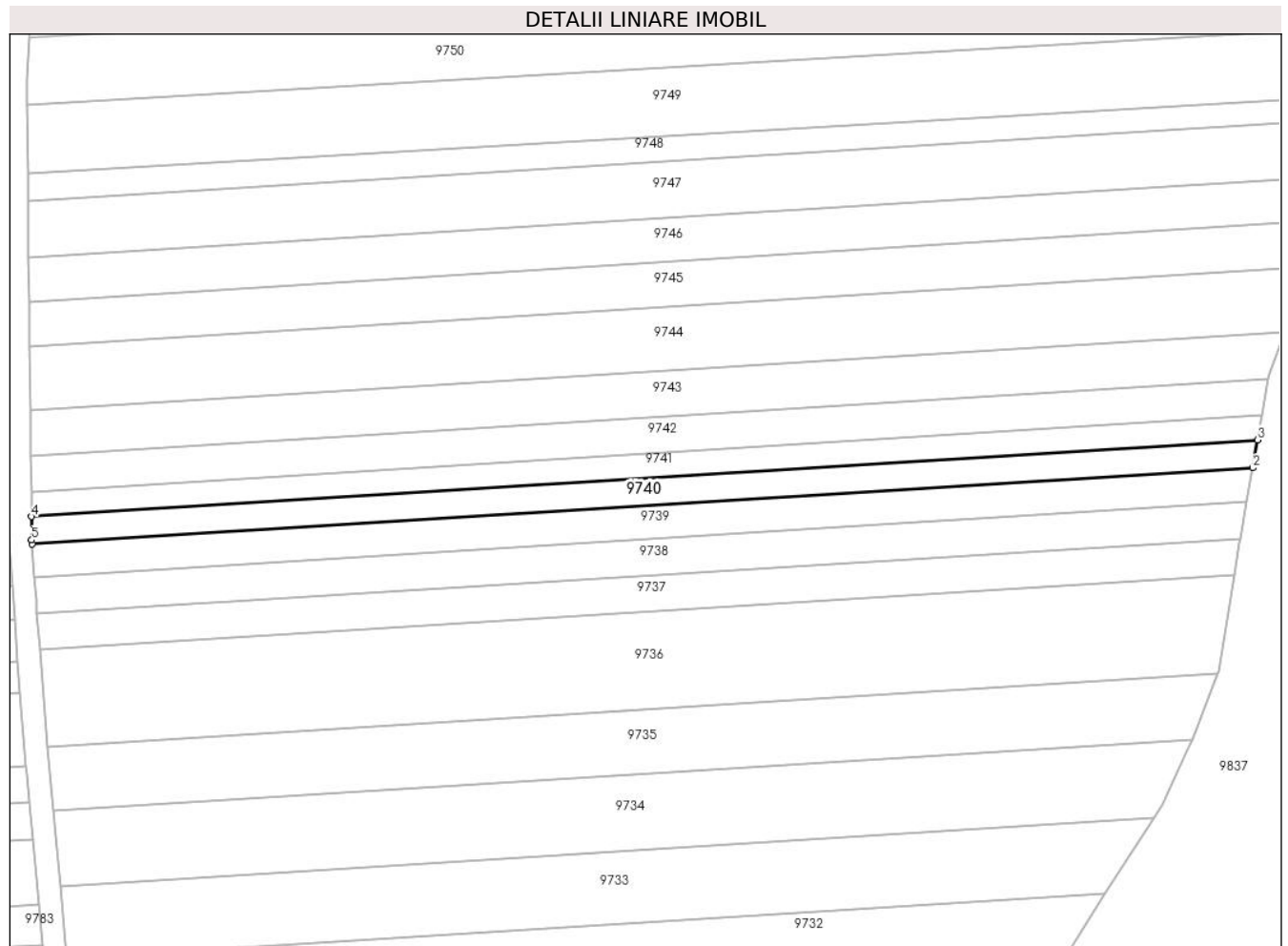
C. Partea III. SARCINI .

Inscrieri privind dezmembramintele dreptului de proprietate, drepturi reale de garanție și sarcini	Referințe
NU SUNT	

Teren

Nr cadastral	Suprafața (mp)*	Observații / Referințe
106178	1.000	

* Suprafața este determinată în planul de proiecție Stereo 70.



Date referitoare la teren

Crt	Categorie folosință	Intravilan	Suprafața (mp)	Tarla	Parcelă	Nr. topo	Observații / Referințe
1	arabil	NU	1.000	46	1452/9	-	

Lungime Segmente

1) Valorile lungimilor segmentelor sunt obținute din proiecție în plan.

Punct început	X / Y	Punct sfârșit	X / Y	Lungime segment (** (m)
1	471.035,433 476.235,723	2	471.245,57 476.248,829	210.546
2	471.245,57 476.248,829	3	471.246,424 476.253,63	4.876
3	471.246,424 476.253,63	4	471.035,339 476.240,465	211.495
4	471.035,339 476.240,465	5	471.035,382 476.236,422	4.044
5	471.035,382 476.236,422	1	471.035,433 476.235,723	0.7

**** Lungimile segmentelor sunt determinate în planul de proiecție Stereo 70 și sunt rotunjite la 1 milimetru.**

***** Distanța dintre puncte este formată din segmente cumulate ce sunt mai mici decât valoarea 1 milimetru.**

**DATE DESPRE IMOBILUL NR. 9741**

Oficiul de Cadastru și Publicitate Imobiliară SIBIU
Biroul de Cadastru și Publicitate Imobiliară Avrig

A. Partea I. Descrierea imobilului

TEREN Extravilan

Adresa: Jud. Sibiu

Nr. Crt	Nr cadastral Nr. topografic	Suprafața* (mp)	Observații / Referințe
A1	106179	900	Sector cadastral:45 Teren neimprejmuit;

B. Partea II. Proprietari și acte

Inscrieri privitoare la dreptul de proprietate și alte drepturi reale	Referințe
/	
Act Administrativ nr. 822/15, din 10/05/1999 emis de CJPSDPAT SIBIU (titlu de proprietate);	
B1	A1
Intabulare, drept de PROPRIETATE, dobandit prin Reconstituire, cota actuala 1/1 1) GRAMA VICTOR, lipsă CNP	

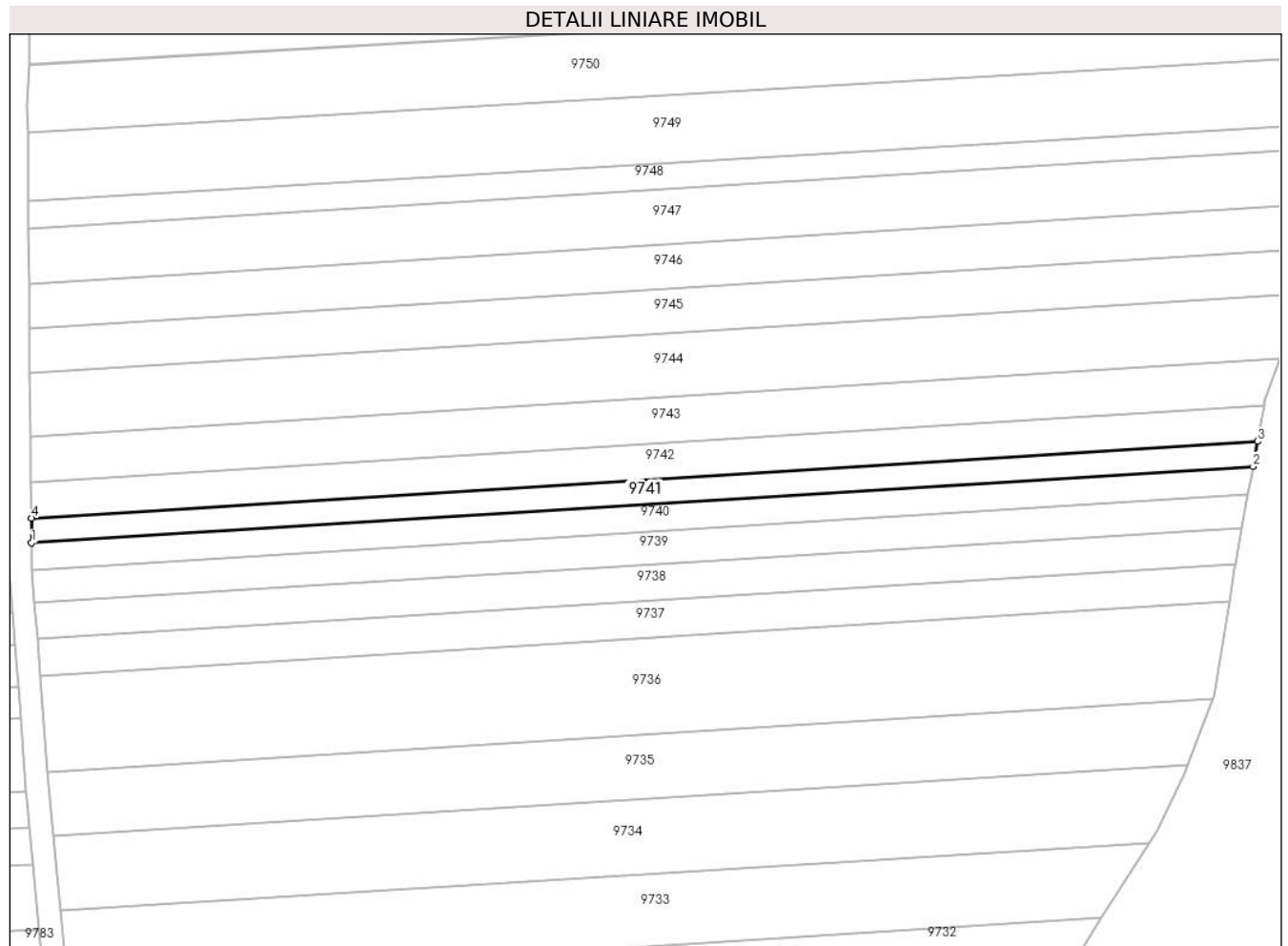
C. Partea III. SARCINI .

Inscrieri privind dezmembramintele dreptului de proprietate, drepturi reale de garanție și sarcini	Referințe
NU SUNT	

Teren

Nr cadastral	Suprafața (mp)*	Observații / Referințe
106179	900	

* Suprafața este determinată în planul de proiecție Stereo 70.



Date referitoare la teren

Crt	Categorie folosință	Intra vilan	Suprafața (mp)	Tarla	Parcelă	Nr. topo	Observații / Referințe
1	arabil	NU	900	46	1452/10	-	

Lungime Segmente

1) Valorile lungimilor segmentelor sunt obținute din proiecție în plan.

Punct început	X / Y	Punct sfârșit	X / Y	Lungime segment (** (m)
1	471.035,339 476.240,465	2	471.246,424 476.253,63	211.495
2	471.246,424 476.253,63	3	471.247,19 476.257,933	4.371
3	471.247,19 476.257,933	4	471.035,294 476.244,718	212.308
4	471.035,294 476.244,718	1	471.035,339 476.240,465	4.253

** Lungimile segmentelor sunt determinate în planul de proiecție Stereo 70 și sunt rotunjite la 1 milimetru.

***** Distanţa dintre puncte este formată din segmente cumulate ce sunt mai mici decât valoarea 1 milimetru.**

**DATE DESPRE IMOBILUL NR. 9742**

Oficiul de Cadastru și Publicitate Imobiliară SIBIU
Biroul de Cadastru și Publicitate Imobiliară Avrig

A. Partea I. Descrierea imobilului

TEREN Extravilan

Adresa: Jud. Sibiu

Nr. Crt	Nr cadastral Nr. topografic	Suprafața* (mp)	Observații / Referințe
A1	106182	1.300	Sector cadastral:45 Teren neimprejmuit;

B. Partea II. Proprietari și acte

Inscrieri privitoare la dreptul de proprietate și alte drepturi reale	Referințe
/	
Act Administrativ nr. 1064/15, din 17/01/2001 emis de CJPSDPAT SIBIU (titlu de proprietate);	
B1	A1
Intabulare, drept de PROPRIETATE, dobandit prin Reconstituire, cota actuala 1/1 1) MIRON EUFROSINA, lipsă CNP	


C. Partea III. SARCINI .

Inscrieri privind dezmembramintele dreptului de proprietate, drepturi reale de garanție și sarcini	Referințe
NU SUNT	

Teren

Nr cadastral	Suprafața (mp)*	Observații / Referințe
106182	1.300	

* Suprafața este determinată în planul de proiecție Stereo 70.



Date referitoare la teren

Crt	Categorie folosință	Intra vilan	Suprafața (mp)	Tarla	Parcelă	Nr. topo	Observații / Referințe
1	arabil	NU	1.300	46	1452/11	-	

Lungime Segmente

1) Valorile lungimilor segmentelor sunt obținute din proiecție în plan.

Punct început	X / Y	Punct sfârșit	X / Y	Lungime segment (** (m)
1	471.035,294 476.244,718	2	471.247,19 476.257,933	212.308
2	471.247,19 476.257,933	3	471.248,291 476.264,12	6.284
3	471.248,291 476.264,12	4	471.035,23 476.250,832	213.476
4	471.035,23 476.250,832	1	471.035,294 476.244,718	6.115

** Lungimile segmentelor sunt determinate în planul de proiecție Stereo 70 și sunt rotunjite la 1 milimetru.

***** Distanţa dintre puncte este formată din segmente cumulate ce sunt mai mici decât valoarea 1 milimetru.**

**DATE DESPRE IMOBILUL NR. 9743**

Oficiul de Cadastru și Publicitate Imobiliară SIBIU
Biroul de Cadastru și Publicitate Imobiliară Avrig

A. Partea I. Descrierea imobilului

TEREN Extravilan

Adresa: Jud. Sibiu

Nr. Crt	Nr cadastral Nr. topografic	Suprafața* (mp)	Observații / Referințe
A1	106183	1.700	Sector cadastral:45 Teren neimpregmuit;

B. Partea II. Proprietari și acte

Inscrieri privitoare la dreptul de proprietate și alte drepturi reale		Referințe
/		
Act Notarial nr. 183, din 12/10/2017 emis de NP POPA CORNELIA (certificat de mostenitor);		
B1	Intabulare, drept de PROPRIETATE, dobandit prin Succesiune, cota actuala 1/3 1) BOERIU MARIA	A1
B2	Intabulare, drept de PROPRIETATE, dobandit prin Succesiune, cota actuala 1/3 1) LUCA LIVIA	A1
B3	Intabulare, drept de PROPRIETATE, dobandit prin Succesiune, cota actuala 1/3 1) SĂLAGHE DANIELA PARASCHIVA	A1


C. Partea III. SARCINI .

Inscrieri privind dezmembramintele dreptului de proprietate, drepturi reale de garanție și sarcini	Referințe
NU SUNT	

Teren

Nr cadastral	Suprafața (mp)*	Observații / Referințe
106183	1.700	

* Suprafața este determinată în planul de proiecție Stereo 70.



Date referitoare la teren

Crt	Categorie folosință	Intra vilan	Suprafața (mp)	Tarla	Parcelă	Nr. topo	Observații / Referințe
1	arabil	NU	1.700	46	1452/12	-	

Lungime Segmente

1) Valorile lungimilor segmentelor sunt obținute din proiecție în plan.

Punct început	X / Y	Punct sfârșit	X / Y	Lungime segment (** (m)
1	471.035,23 476.250,832	2	471.248,291 476.264,12	213.476
2	471.248,291 476.264,12	3	471.248,441 476.264,962	0.855
3	471.248,441 476.264,962	4	471.251,058 476.272,221	7.716
4	471.251,058 476.272,221	5	471.035,146 476.258,755	216.332
5	471.035,146 476.258,755	1	471.035,23 476.250,832	7.924

**** Lungimile segmentelor sunt determinate în planul de proiecție Stereo 70 și sunt rotunjite la 1 milimetru.**

***** Distanța dintre puncte este formată din segmente cumulate ce sunt mai mici decât valoarea 1 milimetru.**

**DATE DESPRE IMOBILUL NR. 9744**

Oficiul de Cadastru și Publicitate Imobiliară SIBIU
Biroul de Cadastru și Publicitate Imobiliară Avrig

A. Partea I. Descrierea imobilului

TEREN Extravilan

Adresa: Jud. Sibiu

Nr. Crt	Nr cadastral Nr. topografic	Suprafața* (mp)	Observații / Referințe
A1	106184	2.400	Sector cadastral:45 Teren neimprejmuit;

B. Partea II. Proprietari și acte

Inscrieri privitoare la dreptul de proprietate și alte drepturi reale	Referințe
/	
Act Administrativ nr. 1075/15, din 19/03/2001 emis de CJPSDPAT SIBIU (titlu de proprietate);	
B1	A1
Intabulare, drept de PROPRIETATE, dobandit prin Reconstituire, cota actuala 1/1 1) VASU NICOLAE, lipsă CNP	


C. Partea III. SARCINI .

Inscrieri privind dezmembramintele dreptului de proprietate, drepturi reale de garanție și sarcini	Referințe
NU SUNT	

Teren

Nr cadastral	Suprafața (mp)*	Observații / Referințe
106184	2.400	

* Suprafața este determinată în planul de proiecție Stereo 70.



Date referitoare la teren

Crt	Categorie folosință	Intravilan	Suprafața (mp)	Tarla	Parcelă	Nr. topo	Observații / Referințe
1	arabil	NU	2.400	46	1452/13	-	

Lungime Segmente

1) Valorile lungimilor segmentelor sunt obținute din proiecție în plan.

Punct început	X / Y	Punct sfârșit	X / Y	Lungime segment (** (m)
1	471.035,146 476.258,755	2	471.251,058 476.272,221	216.332
2	471.251,058 476.272,221	3	471.252,92 476.277,384	5.489
3	471.252,92 476.277,384	4	471.255,111 476.283,483	6.48
4	471.255,111 476.283,483	5	471.035,03 476.269,757	220.509
5	471.035,03 476.269,757	1	471.035,146 476.258,755	11.003

**** Lungimile segmentelor sunt determinate în planul de proiecție Stereo 70 și sunt rotunjite la 1 milimetru.**

***** Distanța dintre puncte este formată din segmente cumulate ce sunt mai mici decât valoarea 1 milimetru.**

**DATE DESPRE IMOBILUL NR. 9745**

Oficiul de Cadastru și Publicitate Imobiliară SIBIU
Biroul de Cadastru și Publicitate Imobiliară Avrig

A. Partea I. Descrierea imobilului

TEREN Extravilan

Adresa: Jud. Sibiu

Nr. Crt	Nr cadastral Nr. topografic	Suprafața* (mp)	Observații / Referințe
A1	106185	1.700	Sector cadastral:45 Teren neimprejmuit;

B. Partea II. Proprietari și acte

Inscrieri privitoare la dreptul de proprietate și alte drepturi reale	Referințe
/	
Act Administrativ nr. 979/15, din 20/06/2000 emis de CJPSDPAT SIBIU (titlu de proprietate);	
B1	Intabulare, drept de PROPRIETATE, dobandit prin Reconstituire, cota actuala 1/1 1) DOBRIN VASILE, lipsă CNP
Act Administrativ nr. 6467, din 10/10/2023 emis de PRIMĂRIA COMUNEI ARPAȘU DE JOS (adeverinta);	
B2	Se notează posesia faptică asupra cotei de 1/1 în favoarea lui 1) ROȘU DOINIȚA-FELICIA 2) CISMAȘ ROMULUS-LUCIAN


C. Partea III. SARCINI .

Inscrieri privind dezmembramintele dreptului de proprietate, drepturi reale de garanție și sarcini	Referințe
NU SUNT	

Teren

Nr cadastral	Suprafața (mp)*	Observații / Referințe
106185	1.700	

* Suprafața este determinată în planul de proiecție Stereo 70.



Date referitoare la teren

Crt	Categorie folosință	Intra vilan	Suprafața (mp)	Tarla	Parcelă	Nr. topo	Observații / Referințe
1	arabil	NU	1.700	46	1452/14	-	

Lungime Segmente

1) Valorile lungimilor segmentelor sunt obținute din proiecție în plan.

Punct început	X / Y	Punct sfârșit	X / Y	Lungime segment (** (m)
1	471.255,111 476.283,483	2	471.257,931 476.291,333	8.341
2	471.257,931 476.291,333	3	471.034,948 476.277,426	223.416
3	471.034,948 476.277,426	4	471.035,03 476.269,757	7.669
4	471.035,03 476.269,757	1	471.255,111 476.283,483	220.509

** Lungimile segmentelor sunt determinate în planul de proiecție Stereo 70 și sunt rotunjite la 1 milimetru.

***** Distanţa dintre puncte este formată din segmente cumulate ce sunt mai mici decât valoarea 1 milimetru.**

**DATE DESPRE IMOBILUL NR. 9746**

Oficiul de Cadastru și Publicitate Imobiliară SIBIU
Biroul de Cadastru și Publicitate Imobiliară Avrig

A. Partea I. Descrierea imobilului

TEREN Extravilan

Adresa: Jud. Sibiu

Nr. Crt	Nr cadastral Nr. topografic	Suprafața* (mp)	Observații / Referințe
A1	106186	1.700	Sector cadastral:45 Teren neimprejmuit;

B. Partea II. Proprietari și acte

Inscrieri privitoare la dreptul de proprietate și alte drepturi reale	Referințe
/	
Act Notarial nr. 516, din 27/03/2003 emis de NP POPA CORNELIA (act de partaj);	
B1	A1
Intabulare, drept de PROPRIETATE, dobandit prin Conventie, cota actuala 1/1 1) ȘERBU IOAN	


C. Partea III. SARCINI .

Inscrieri privind dezmembramintele dreptului de proprietate, drepturi reale de garanție și sarcini	Referințe
NU SUNT	

Teren

Nr cadastral	Suprafața (mp)*	Observații / Referințe
106186	1.700	

* Suprafața este determinată în planul de proiecție Stereo 70.



Date referitoare la teren

Crt	Categorie folosință	Intra vilan	Suprafața (mp)	Tarla	Parcelă	Nr. topo	Observații / Referințe
1	arabil	NU	1.700	46	1452/15	-	

Lungime Segmente

1) Valorile lungimilor segmentelor sunt obținute din proiecție în plan.

Punct început	X / Y	Punct sfârșit	X / Y	Lungime segment (** (m)
1	471.034,948 476.277,426	2	471.257,931 476.291,333	223.416
2	471.257,931 476.291,333	3	471.258,653 476.293,342	2.134
3	471.258,653 476.293,342	4	471.260,189 476.299,056	5.917
4	471.260,189 476.299,056	5	471.034,868 476.285,003	225.758
5	471.034,868 476.285,003	1	471.034,948 476.277,426	7.577

**** Lungimile segmentelor sunt determinate în planul de proiecție Stereo 70 și sunt rotunjite la 1 milimetru.**

***** Distanța dintre puncte este formată din segmente cumulate ce sunt mai mici decât valoarea 1 milimetru.**

**DATE DESPRE IMOBILUL NR. 9747**

Oficiul de Cadastru și Publicitate Imobiliară SIBIU
Biroul de Cadastru și Publicitate Imobiliară Avrig

A. Partea I. Descrierea imobilului

TEREN Extravilan

Adresa: Jud. Sibiu

Nr. Crt	Nr cadastral Nr. topografic	Suprafața* (mp)	Observații / Referințe
A1	106188	2.200	Sector cadastral:45 Teren neimprejmuit;

B. Partea II. Proprietari și acte

Inscrieri privitoare la dreptul de proprietate și alte drepturi reale	Referințe
/	
Act Administrativ nr. 962/15, din 12/06/2000 emis de CJPSDPAT SIBIU (titlu de proprietate);	
B1	Intabulare, drept de PROPRIETATE, dobandit prin Reconstituire, cota actuala 1/1 1) BOGDAN V EUFROSINA , lipsă CNP
Act Administrativ nr. 6468, din 10/10/2023 emis de PRIMĂRIA COMUNEI ARPAȘU DE JOS (adeverinta);	
B2	Se notează posesia faptică asupra cotei de 1/1 în favoarea lui 1) SC SOBIS SOLUTIONS SRL , CIF:12018818


C. Partea III. SARCINI .

Inscrieri privind dezmembramintele dreptului de proprietate, drepturi reale de garanție și sarcini	Referințe
NU SUNT	

Teren

Nr cadastral	Suprafața (mp)*	Observații / Referințe
106188	2.200	

* Suprafața este determinată în planul de proiecție Stereo 70.



Date referitoare la teren

Crt	Categorie folosință	Intra vilan	Suprafața (mp)	Tarla	Parcelă	Nr. topo	Observații / Referințe
1	arabil	NU	2.200	46	1452/16	-	

Lungime Segmente

1) Valorile lungimilor segmentelor sunt obținute din proiecție în plan.

Punct început	X / Y	Punct sfârșit	X / Y	Lungime segment (** (m)
1	471.260,189 476.299,056	2	471.262,842 476.308,926	10.22
2	471.262,842 476.308,926	3	471.034,766 476.294,701	228.52
3	471.034,766 476.294,701	4	471.034,868 476.285,003	9.699
4	471.034,868 476.285,003	1	471.260,189 476.299,056	225.758

** Lungimile segmentelor sunt determinate în planul de proiecție Stereo 70 și sunt rotunjite la 1 milimetru.

***** Distanţa dintre puncte este formată din segmente cumulate ce sunt mai mici decât valoarea 1 milimetru.**

**DATE DESPRE IMOBILUL NR. 9748**

Oficiul de Cadastru și Publicitate Imobiliară SIBIU
Biroul de Cadastru și Publicitate Imobiliară Avrig

A. Partea I. Descrierea imobilului

TEREN Extravilan

Adresa: Jud. Sibiu

Nr. Crt	Nr cadastral Nr. topografic	Suprafața* (mp)	Observații / Referințe
A1	106189	1.000	Sector cadastral:45 Teren neimprejmuit;

B. Partea II. Proprietari și acte

Inscrieri privitoare la dreptul de proprietate și alte drepturi reale	Referințe
/	
Act Notarial nr. 3024, din 22/11/2016 emis de NP POPA MARIA CRISTINA (act de partaj);	
B1	A1
Intabulare, drept de PROPRIETATE, dobândit prin Conventie, cota actuala 1/1 1) BOGDAN NICOLAE	

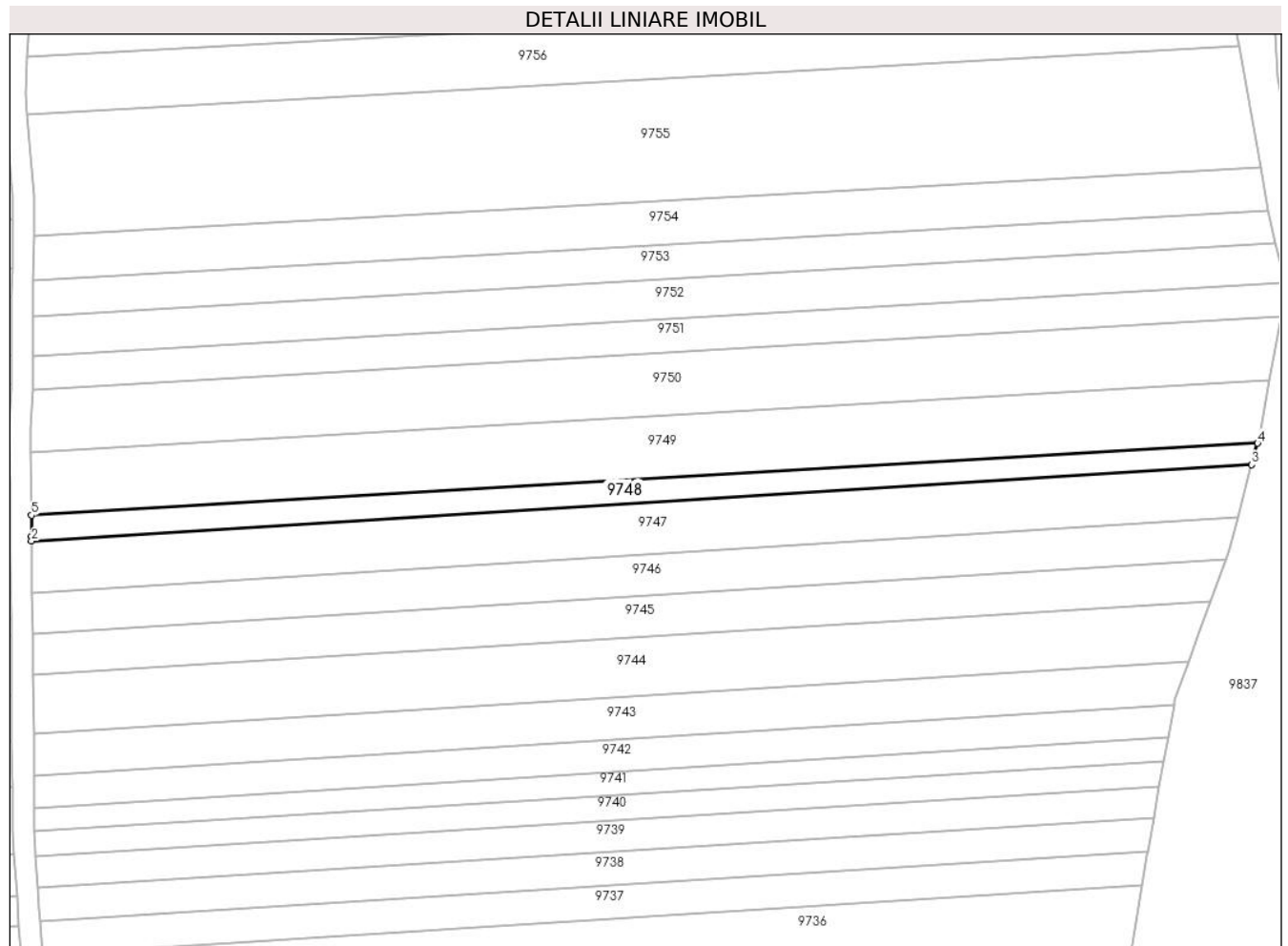
C. Partea III. SARCINI .

Inscrieri privind dezmembramintele dreptului de proprietate, drepturi reale de garanție și sarcini	Referințe
NU SUNT	

Teren

Nr cadastral	Suprafața (mp)*	Observații / Referințe
106189	1.000	

* Suprafața este determinată în planul de proiecție Stereo 70.



Date referitoare la teren

Crt	Categorie folosință	Intra vilan	Suprafața (mp)	Tarla	Parcelă	Nr. topo	Observații / Referințe
1	arabil	NU	1.000	46	1452/17	-	

Lungime Segmente

1) Valorile lungimilor segmentelor sunt obținute din proiecție în plan.

Punct început	X / Y	Punct sfârșit	X / Y	Lungime segment (** (m)
1	471.034,756 476.295,621	2	471.034,766 476.294,701	0.92
2	471.034,766 476.294,701	3	471.262,842 476.308,926	228.52
3	471.262,842 476.308,926	4	471.263,924 476.312,95	4.168
4	471.263,924 476.312,95	5	471.034,729 476.299,487	229.59
5	471.034,729 476.299,487	1	471.034,756 476.295,621	3.866

**** Lungimile segmentelor sunt determinate în planul de proiecție Stereo 70 și sunt rotunjite la 1 milimetru.**

***** Distanța dintre puncte este formată din segmente cumulate ce sunt mai mici decât valoarea 1 milimetru.**

**DATE DESPRE IMOBILUL NR. 9749**

Oficiul de Cadastru și Publicitate Imobiliară SIBIU
Biroul de Cadastru și Publicitate Imobiliară Avrig

A. Partea I. Descrierea imobilului

TEREN Extravilan

Adresa: Jud. Sibiu

Nr. Crt	Nr cadastral Nr. topografic	Suprafața* (mp)	Observații / Referințe
A1	106190	2.700	Sector cadastral:45 Teren neimprejmuit;

B. Partea II. Proprietari și acte

Inscrieri privitoare la dreptul de proprietate și alte drepturi reale	Referințe
/	
Act Administrativ nr. 945/15, din 05/06/2000 emis de CJPSDPAT SIBIU (titlu de proprietate);	
B1	A1
Intabulare, drept de PROPRIETATE, dobandit prin Reconstituire, cota actuala 1/1 1) VASU AVISALON, lipsă CNP	

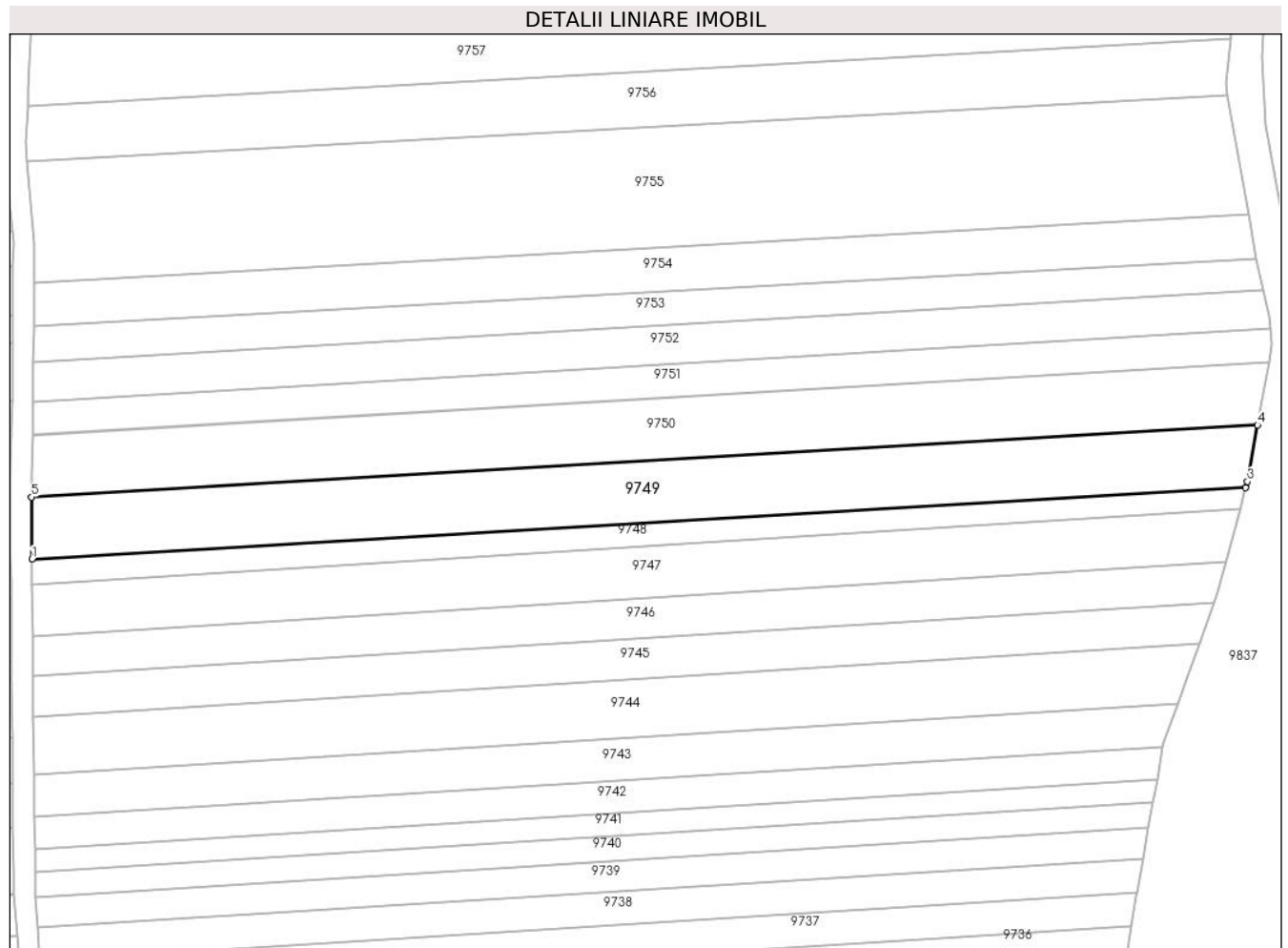
C. Partea III. SARCINI .

Inscrieri privind dezmembramintele dreptului de proprietate, drepturi reale de garanție și sarcini	Referințe
NU SUNT	

Teren

Nr cadastral	Suprafața (mp)*	Observații / Referințe
106190	2.700	

* Suprafața este determinată în planul de proiecție Stereo 70.



Date referitoare la teren

Crt	Categorie folosință	Intra vilan	Suprafața (mp)	Tarla	Parcelă	Nr. topo	Observații / Referințe
1	arabil	NU	2.700	46	1452/18	-	

Lungime Segmente

1) Valorile lungimilor segmentelor sunt obținute din proiecție în plan.

Punct început	X / Y	Punct sfârșit	X / Y	Lungime segment (** (m)
1	471.034,729 476.299,487	2	471.263,924 476.312,95	229.59
2	471.263,924 476.312,95	3	471.264,244 476.314,142	1.234
3	471.264,244 476.314,142	4	471.266,151 476.324,8	10.828
4	471.266,151 476.324,8	5	471.034,648 476.311,201	231.903
5	471.034,648 476.311,201	1	471.034,729 476.299,487	11.714

**** Lungimile segmentelor sunt determinate în planul de proiecție Stereo 70 și sunt rotunjite la 1 milimetru.**

***** Distanța dintre puncte este formată din segmente cumulate ce sunt mai mici decât valoarea 1 milimetru.**

**DATE DESPRE IMOBILUL NR. 9750**

Oficiul de Cadastru și Publicitate Imobiliară SIBIU
 Biroul de Cadastru și Publicitate Imobiliară Avrig

A. Partea I. Descrierea imobilului

TEREN Extravilan

Adresa: Jud. Sibiu

Nr. Crt	Nr cadastral Nr. topografic	Suprafața* (mp)	Observații / Referințe
A1	106191	2.700	Sector cadastral:45 Teren neimprejmit;

B. Partea II. Proprietari și acte

Inscrieri privitoare la dreptul de proprietate și alte drepturi reale		Referințe
/		
Act Notarial nr. 73, din 16/06/2010 emis de NP POPA CORNELIA (certificat de mostenitor);		
B1	Intabulare, drept de PROPRIETATE, dobandit prin Succesiune, cota actuala 1/2 1) VASU EMILIA-MARIA	A1
B2	Intabulare, drept de PROPRIETATE, dobandit prin Succesiune, cota actuala 1/2 1) VASU MARIOARA	A1


C. Partea III. SARCINI .

Inscrieri privind dezmembramintele dreptului de proprietate, drepturi reale de garanție și sarcini	Referințe
NU SUNT	

Teren

Nr cadastral	Suprafața (mp)*	Observații / Referințe
106191	2.700	

* Suprafața este determinată în planul de proiecție Stereo 70.



Date referitoare la teren

Crt	Categorie folosință	Intravilan	Suprafața (mp)	Tarla	Parcelă	Nr. topo	Observații / Referințe
1	arabil	NU	2.700	46	1452/19	-	

Lungime Segmente

1) Valorile lungimilor segmentelor sunt obținute din proiecție în plan.

Punct început	X / Y	Punct sfârșit	X / Y	Lungime segment (** (m)
1	471.034,616 476.315,765	2	471.034,648 476.311,201	4.564
2	471.034,648 476.311,201	3	471.266,151 476.324,8	231.903
3	471.266,151 476.324,8	4	471.268,251 476.336,537	11.923
4	471.268,251 476.336,537	5	471.034,932 476.322,832	233.721
5	471.034,932 476.322,832	1	471.034,616 476.315,765	7.074

**** Lungimile segmentelor sunt determinate în planul de proiecție Stereo 70 și sunt rotunjite la 1 milimetru.**

***** Distanța dintre puncte este formată din segmente cumulate ce sunt mai mici decât valoarea 1 milimetru.**

**DATE DESPRE IMOBILUL NR. 9751**

Oficiul de Cadastru și Publicitate Imobiliară SIBIU
Biroul de Cadastru și Publicitate Imobiliară Avrig

A. Partea I. Descrierea imobilului

TEREN Extravilan

Adresa: Jud. Sibiu

Nr. Crt	Nr cadastral Nr. topografic	Suprafața* (mp)	Observații / Referințe
A1	106187	1.500	Sector cadastral:45 Teren neimprejmuit;

B. Partea II. Proprietari și acte

Inscrieri privitoare la dreptul de proprietate și alte drepturi reale	Referințe
/	
Act Administrativ nr. 881/15, din 14/03/2000 emis de CJPSDPAT SIBIU (titlu de proprietate);	
B1	A1
Intabulare, drept de PROPRIETATE, dobandit prin Reconstituire, cota actuala 1/1	
1) PAVEL VICTORIA, lipsă CNP	
2) PAVEL GHEORGHE, lipsă CNP	


C. Partea III. SARCINI .

Inscrieri privind dezmembramintele dreptului de proprietate, drepturi reale de garanție și sarcini	Referințe
NU SUNT	

Teren

Nr cadastral	Suprafața (mp)*	Observații / Referințe
106187	1.500	

* Suprafața este determinată în planul de proiecție Stereo 70.



Date referitoare la teren

Crt	Categorie folosință	Intravilan	Suprafața (mp)	Tarla	Parcelă	Nr. topo	Observații / Referințe
1	arabil	NU	1.500	46	1452/20	-	

Lungime Segmente

1) Valorile lungimilor segmentelor sunt obținute din proiecție în plan.

Punct început	X / Y	Punct sfârșit	X / Y	Lungime segment (** (m)
1	471.268,862 476.339,953	2	471.268,631 476.342,978	3.034
2	471.268,631 476.342,978	3	471.034,978 476.329,253	234.056
3	471.034,978 476.329,253	4	471.034,939 476.322,969	6.284
4	471.034,939 476.322,969	5	471.034,932 476.322,832	0.137
5	471.034,932 476.322,832	6	471.268,251 476.336,537	233.721

Punct început	X / Y	Punct sfârșit	X / Y	Lungime segment (** (m)
6	471.268,251 476.336,537	1	471.268,862 476.339,953	3.47

** Lungimile segmentelor sunt determinate în planul de proiecție Stereo 70 și sunt rotunjite la 1 milimetru.

*** Distanța dintre puncte este formată din segmente cumulate ce sunt mai mici decât valoarea 1 milimetru.

**DATE DESPRE IMOBILUL NR. 9752**

Oficiul de Cadastru și Publicitate Imobiliară SIBIU
Biroul de Cadastru și Publicitate Imobiliară Avrig

A. Partea I. Descrierea imobilului

TEREN Extravilan

Adresa: Jud. Sibiu

Nr. Crt	Nr cadastral Nr. topografic	Suprafața* (mp)	Observații / Referințe
A1	106192	1.700	Sector cadastral:45 Teren neimprejmuit;

B. Partea II. Proprietari și acte

Inscrieri privitoare la dreptul de proprietate și alte drepturi reale	Referințe
/	
Act Administrativ nr. 754/15, din 06/01/1999 emis de CJPSDPAT SIBIU (titlu de proprietate);	
B1	A1
Intabulare, drept de PROPRIETATE, dobandit prin Reconstituire, cota actuala 1/1	
1) POP ZORITA, lipsă CNP	
2) MORARIU FLORIN GHEORGHE, lipsă CNP	


C. Partea III. SARCINI .

Inscrieri privind dezmembramintele dreptului de proprietate, drepturi reale de garanție și sarcini	Referințe
NU SUNT	

Teren

Nr cadastral	Suprafața (mp)*	Observații / Referințe
106192	1.700	

* Suprafața este determinată în planul de proiecție Stereo 70.



Date referitoare la teren

Crt	Categorie folosință	Intra vilan	Suprafața (mp)	Tarla	Parcelă	Nr. topo	Observații / Referințe
1	arabil	NU	1.700	46	1452/21	-	

Lungime Segmente

1) Valorile lungimilor segmentelor sunt obținute din proiecție în plan.

Punct început	X / Y	Punct sfârșit	X / Y	Lungime segment (** (m)
1	471.268,466 476.345,141	2	471.267,319 476.350,195	5.183
2	471.267,319 476.350,195	3	471.035,024 476.336,549	232.695
3	471.035,024 476.336,549	4	471.034,978 476.329,253	7.296
4	471.034,978 476.329,253	5	471.268,631 476.342,978	234.056
5	471.268,631 476.342,978	1	471.268,466 476.345,141	2.169

**** Lungimile segmentelor sunt determinate în planul de proiecție Stereo 70 și sunt rotunjite la 1 milimetru.**

***** Distanța dintre puncte este formată din segmente cumulate ce sunt mai mici decât valoarea 1 milimetru.**

**DATE DESPRE IMOBILUL NR. 9753**

Oficiul de Cadastru și Publicitate Imobiliară SIBIU
Biroul de Cadastru și Publicitate Imobiliară Avrig

A. Partea I. Descrierea imobilului

TEREN Extravilan

Adresa: Jud. Sibiu

Nr. Crt	Nr cadastral Nr. topografic	Suprafața* (mp)	Observații / Referințe
A1	106193	1.500	Sector cadastral:45 Teren neimprejmit;

B. Partea II. Proprietari și acte

Inscrieri privitoare la dreptul de proprietate și alte drepturi reale		Referințe
/		
Act Notarial nr. 164, din 22/09/2017 emis de NP POPA CORNELIA (certificat de mostenitor);		
B1	Intabulare, drept de PROPRIETATE, dobandit prin Succesiune, cota actuala 1/8 1) GRAMA MARIA	A1
Act Administrativ nr. 891/15, din 11/05/2000 emis de CJPSDPAT SIBIU (titlu de proprietate);		
B1	Intabulare, drept de PROPRIETATE, dobandit prin Reconstituire, cota actuala 6/8 1) BOERIU DUMITRU..., lipsă CNP 2) GRAMA MARIA..., lipsă CNP	A1
Act Notarial nr. 164, din 22/09/2017 emis de NP POPA CORNELIA (certificat de mostenitor);		
B2	Intabulare, drept de PROPRIETATE, dobandit prin Succesiune, cota actuala 1/8 1) BOERIU DUMITRU	A1


C. Partea III. SARCINI .

Inscrieri privind dezmembramintele dreptului de proprietate, drepturi reale de garanție și sarcini	Referințe
NU SUNT	

Teren

Nr cadastral	Suprafața (mp)*	Observații / Referințe
106193	1.500	

* Suprafața este determinată în planul de proiecție Stereo 70.



Date referitoare la teren

Crt	Categorie folosință	Intra vilan	Suprafața (mp)	Tarla	Parcelă	Nr. topo	Observații / Referințe
1	arabil	NU	1.500	46	1452/22	-	

Lungime Segmente

1) Valorile lungimilor segmentelor sunt obținute din proiecție în plan.

Punct început	X / Y	Punct sfârșit	X / Y	Lungime segment (** (m)
1	471.265,948 476.356,235	2	471.035,069 476.343,387	231.236
2	471.035,069 476.343,387	3	471.035,062 476.342,657	0.73
3	471.035,062 476.342,657	4	471.035,024 476.336,549	6.108
4	471.035,024 476.336,549	5	471.267,319 476.350,195	232.695
5	471.267,319 476.350,195	1	471.265,948 476.356,235	6.194

**** Lungimile segmentelor sunt determinate în planul de proiecție Stereo 70 și sunt rotunjite la 1 milimetru.**

***** Distanța dintre puncte este formată din segmente cumulate ce sunt mai mici decât valoarea 1 milimetru.**

**DATE DESPRE IMOBILUL NR. 9754**

Oficiul de Cadastru și Publicitate Imobiliară SIBIU
Biroul de Cadastru și Publicitate Imobiliară Avrig

A. Partea I. Descrierea imobilului

TEREN Extravilan

Adresa: Jud. Sibiu

Nr. Crt	Nr cadastral Nr. topografic	Suprafața* (mp)	Observații / Referințe
A1	106194	1.900	Sector cadastral:45 Teren neimprejmuit;

B. Partea II. Proprietari și acte

Inscrieri privitoare la dreptul de proprietate și alte drepturi reale		Referințe
/		
Act Notarial nr. 26, din 28/02/2013 emis de NP POPA CORNELIA (certificat de mostenitor);		
B1	Intabulare, drept de PROPRIETATE, dobandit prin Succesiune, cota actuala 1/2 1) CÂNDEA VICTORIA-FLORENTINA	A1
B2	Intabulare, drept de PROPRIETATE, dobandit prin Succesiune, cota actuala 1/2 1) SILEA MARIA , lipsă CNP	A1


C. Partea III. SARCINI .

Inscrieri privind dezmembramintele dreptului de proprietate, drepturi reale de garanție și sarcini	Referințe
NU SUNT	

Teren

Nr cadastral	Suprafața (mp)*	Observații / Referințe
106194	1.900	

* Suprafața este determinată în planul de proiecție Stereo 70.



Date referitoare la teren

Crt	Categorie folosință	Intravilan	Suprafața (mp)	Tarla	Parcelă	Nr. topo	Observații / Referințe
1	arabil	NU	1.900	46	1452/23	-	

Lungime Segmente

1) Valorile lungimilor segmentelor sunt obținute din proiecție în plan.

Punct început	X / Y	Punct sfârșit	X / Y	Lungime segment (** (m)
1	471.264,503 476.364,411	2	471.035,146 476.351,648	229.711
2	471.035,146 476.351,648	3	471.035,069 476.343,387	8.261
3	471.035,069 476.343,387	4	471.265,948 476.356,235	231.236
4	471.265,948 476.356,235	1	471.264,503 476.364,411	8.303

** Lungimile segmentelor sunt determinate în planul de proiecție Stereo 70 și sunt rotunjite la 1 milimetru.

***** Distanţa dintre puncte este formată din segmente cumulate ce sunt mai mici decât valoarea 1 milimetru.**

**DATE DESPRE IMOBILUL NR. 9755**

Oficiul de Cadastru și Publicitate Imobiliară SIBIU
Biroul de Cadastru și Publicitate Imobiliară Avrig

A. Partea I. Descrierea imobilului

TEREN Extravilan

Adresa: Jud. Sibiu

Nr. Crt	Nr cadastral Nr. topografic	Suprafața* (mp)	Observații / Referințe
A1	106195	5.200	Sector cadastral:45 Teren neimprejmuit;

B. Partea II. Proprietari și acte

Inscrieri privitoare la dreptul de proprietate și alte drepturi reale		Referințe
/		
Act Notarial nr. 176, din 18/09/2014 emis de NP POPA CORNELIA (certificat de mostenitor);		
B1	Intabulare, drept de PROPRIETATE, dobandit prin Succesiune, cota actuala 1/2 1) DAVID RODICA-EUFROSINA	A1
B2	Intabulare, drept de PROPRIETATE, dobandit prin Succesiune, cota actuala 1/2 1) VASU NICOLAE	A1


C. Partea III. SARCINI .

Inscrieri privind dezmembramintele dreptului de proprietate, drepturi reale de garanție și sarcini	Referințe
NU SUNT	

Teren

Nr cadastral	Suprafața (mp)*	Observații / Referințe
106195	5.200	

* Suprafața este determinată în planul de proiecție Stereo 70.



Date referitoare la teren

Crt	Categorie folosință	Intra vilan	Suprafața (mp)	Tarla	Parcelă	Nr. topo	Observații / Referințe
1	arabil	NU	5.200	46	1452/24	-	

Lungime Segmente

1) Valorile lungimilor segmentelor sunt obținute din proiecție în plan.

Punct început	X / Y	Punct sfârșit	X / Y	Lungime segment (** (m)
1	471.035,146 476.351,648	2	471.264,503 476.364,411	229.711
2	471.264,503 476.364,411	3	471.260,509 476.387,021	22.96
3	471.260,509 476.387,021	4	471.033,883 476.374,41	226.977
4	471.033,883 476.374,41	5	471.035,217 476.359,142	15.326
5	471.035,217 476.359,142	1	471.035,146 476.351,648	7.494

**** Lungimile segmentelor sunt determinate în planul de proiecție Stereo 70 și sunt rotunjite la 1 milimetru.**

***** Distanța dintre puncte este formată din segmente cumulate ce sunt mai mici decât valoarea 1 milimetru.**

**DATE DESPRE IMOBILUL NR. 9756**

Oficiul de Cadastru și Publicitate Imobiliară SIBIU
Biroul de Cadastru și Publicitate Imobiliară Avrig

A. Partea I. Descrierea imobilului

TEREN Extravilan

Adresa: Jud. Sibiu

Nr. Crt	Nr cadastral Nr. topografic	Suprafața* (mp)	Observații / Referințe
A1	106196	2.400	Sector cadastral:45 Teren neimprejmuit;

B. Partea II. Proprietari și acte

Inscrieri privitoare la dreptul de proprietate și alte drepturi reale	Referințe
/	
Act Administrativ nr. 1051/15, din 05/01/2001 emis de CJPSDPAT SIBIU (titlu de proprietate);	
B1	A1
Intabulare, drept de PROPRIETATE, dobandit prin Reconstituire, cota actuala 1/1 1) VASU P VASILE, lipsă CNP	

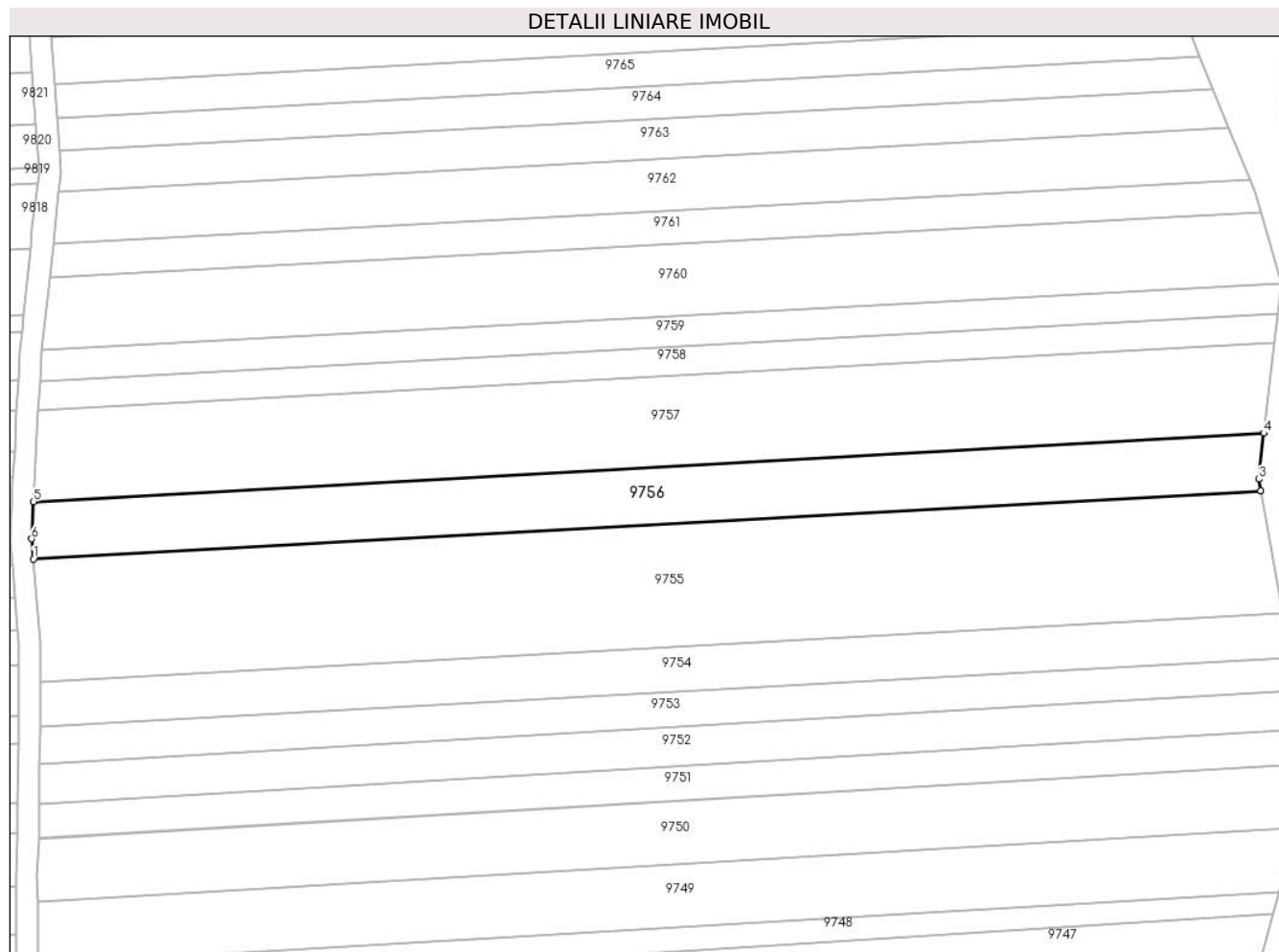
C. Partea III. SARCINI .

Inscrieri privind dezmembramintele dreptului de proprietate, drepturi reale de garanție și sarcini	Referințe
NU SUNT	

Teren

Nr cadastral	Suprafața (mp)*	Observații / Referințe
106196	2.400	

* Suprafața este determinată în planul de proiecție Stereo 70.



Date referitoare la teren

Crt	Categorie folosință	Intra vilan	Suprafața (mp)	Tarla	Parcelă	Nr. topo	Observații / Referințe
1	arabil	NU	2.400	46	1452/25	-	

Lungime Segmente

1) Valorile lungimilor segmentelor sunt obținute din proiecție în plan.

Punct început	X / Y	Punct sfârșit	X / Y	Lungime segment (** (m)
1	471.033,883 476.374,41	2	471.260,509 476.387,021	226.977
2	471.260,509 476.387,021	3	471.260,135 476.389,14	2.152
3	471.260,135 476.389,14	4	471.261,035 476.397,632	8.54
4	471.261,035 476.397,632	5	471.033,914 476.384,994	227.472
5	471.033,914 476.384,994	6	471.033,556 476.378,145	6.858

Punct început	X / Y	Punct sfârșit	X / Y	Lungime segment (** (m)
6	471.033,556 476.378,145	1	471.033,883 476.374,41	3.749

** Lungimile segmentelor sunt determinate în planul de proiecție Stereo 70 și sunt rotunjite la 1 milimetru.

*** Distanța dintre puncte este formată din segmente cumulate ce sunt mai mici decât valoarea 1 milimetru.

**DATE DESPRE IMOBILUL NR. 9757**

Oficiul de Cadastru și Publicitate Imobiliară SIBIU
Biroul de Cadastru și Publicitate Imobiliară Avrig

A. Partea I. Descrierea imobilului

TEREN Extravilan

Adresa: Jud. Sibiu

Nr. Crt	Nr cadastral Nr. topografic	Suprafața* (mp)	Observații / Referințe
A1	106201	3.800	Sector cadastral:45 Teren neimprejmuit;

B. Partea II. Proprietari și acte

Inscrieri privitoare la dreptul de proprietate și alte drepturi reale		Referințe
/		
Act Notarial nr. 148, din 13/09/2016 emis de NP POPA CORNELIA (certificat de mostenitor);		
B1	Intabulare, drept de PROPRIETATE, dobandit prin Succesiune, cota actuala 1/3 1) CHIRILĂ EUFROSINA	A1
B2	Intabulare, drept de PROPRIETATE, dobandit prin Succesiune, cota actuala 1/3 1) GRAMA ROMUL GHEORGHE	A1
B3	Intabulare, drept de PROPRIETATE, dobandit prin Succesiune, cota actuala 1/3 1) MOLDOVAN MARIANA-ANA	A1

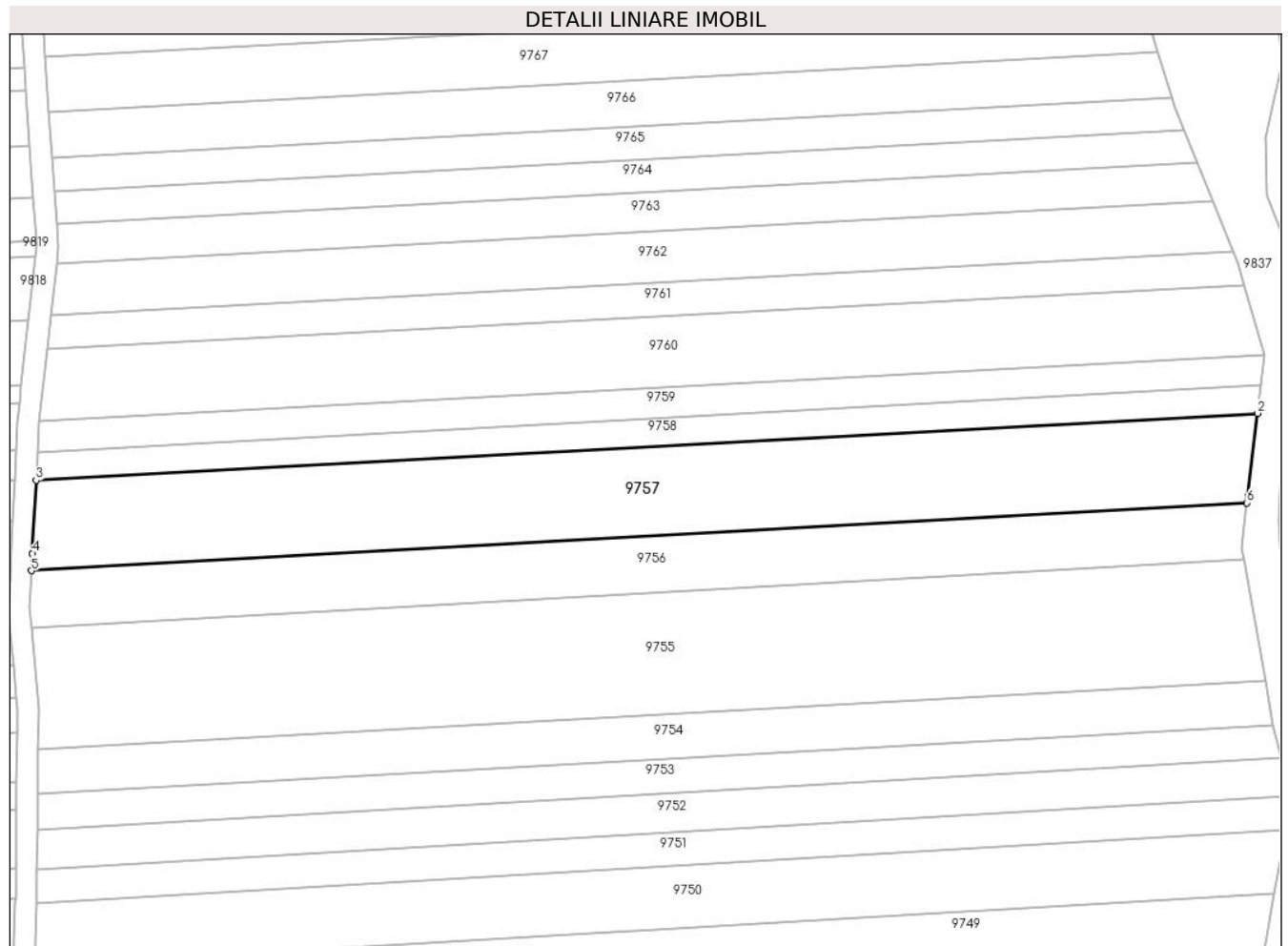
C. Partea III. SARCINI .

Inscrieri privind dezmembramintele dreptului de proprietate, drepturi reale de garanție și sarcini	Referințe
NU SUNT	

Teren

Nr cadastral	Suprafața (mp)*	Observații / Referințe
106201	3.800	

* Suprafața este determinată în planul de proiecție Stereo 70.



Date referitoare la teren

Crt	Categorie folosință	Intravilan	Suprafața (mp)	Tarla	Parcelă	Nr. topo	Observații / Referințe
1	arabil	NU	3.800	46	1452/26	-	

Lungime Segmente

1) Valorile lungimilor segmentelor sunt obținute din proiecție în plan.

Punct început	X / Y	Punct sfârșit	X / Y	Lungime segment (** (m)
1	471.261,172 476.398,927	2	471.263,002 476.414,333	15.514
2	471.263,002 476.414,333	3	471.034,806 476.401,835	228.538
3	471.034,806 476.401,835	4	471.034,082 476.388,217	13.638
4	471.034,082 476.388,217	5	471.033,914 476.384,994	3.227
5	471.033,914 476.384,994	6	471.261,035 476.397,632	227.472

Punct început	X / Y	Punct sfârșit	X / Y	Lungime segment (** (m)
6	471.261,035 476.397,632	1	471.261,172 476.398,927	1.302

** Lungimile segmentelor sunt determinate în planul de proiecție Stereo 70 și sunt rotunjite la 1 milimetru.

*** Distanța dintre puncte este formată din segmente cumulate ce sunt mai mici decât valoarea 1 milimetru.

**DATE DESPRE IMOBILUL NR. 9758**

Oficiul de Cadastru și Publicitate Imobiliară SIBIU
Biroul de Cadastru și Publicitate Imobiliară Avrig

A. Partea I. Descrierea imobilului

TEREN Extravilan

Adresa: Jud. Sibiu

Nr. Crt	Nr cadastral Nr. topografic	Suprafața* (mp)	Observații / Referințe
A1	106202	1.200	Sector cadastral:45 Teren neimprejmuit;

B. Partea II. Proprietari și acte

Inscrieri privitoare la dreptul de proprietate și alte drepturi reale		Referințe
/		
Act Administrativ nr. 851/15, din 23/12/1999 emis de CJPSDPAT SIBIU (titlu de proprietate);		
B1	Intabulare, drept de PROPRIETATE, dobandit prin Reconstituire, cota actuala 1/1 1) HĂRĂBALĂ IOAN, lipsă CNP 2) BOERIU ANA, lipsă CNP 3) RĂȘCANU MARIA, lipsă CNP	A1

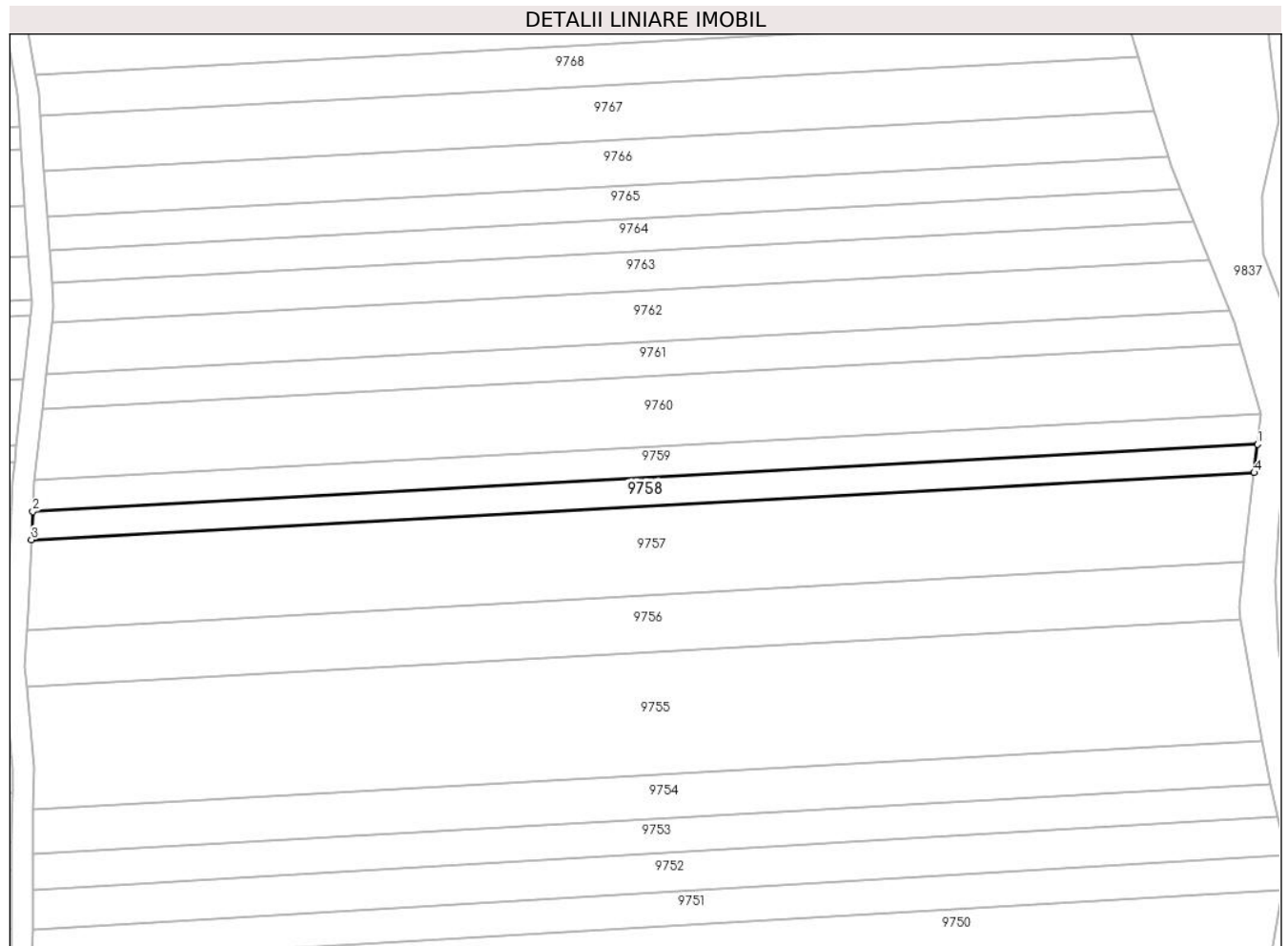
C. Partea III. SARCINI .

Inscrieri privind dezmembramintele dreptului de proprietate, drepturi reale de garanție și sarcini	Referințe
NU SUNT	

Teren

Nr cadastral	Suprafața (mp)*	Observații / Referințe
106202	1.200	

* Suprafața este determinată în planul de proiecție Stereo 70.



Date referitoare la teren

Crt	Categorie folosință	Intravilan	Suprafața (mp)	Tarla	Parcelă	Nr. topo	Observații / Referințe
1	arabil	NU	1.200	46	1452/27	-	

Lungime Segmente

1) Valorile lungimilor segmentelor sunt obținute din proiecție în plan.

Punct început	X / Y	Punct sfârșit	X / Y	Lungime segment (** (m)
1	471.263,63 476.419,622	2	471.035,086 476.407,105	228.887
2	471.035,086 476.407,105	3	471.034,806 476.401,835	5.277
3	471.034,806 476.401,835	4	471.263,002 476.414,333	228.538
4	471.263,002 476.414,333	1	471.263,63 476.419,622	5.326

** Lungimile segmentelor sunt determinate în planul de proiecție Stereo 70 și sunt rotunjite la 1 milimetru.

***** Distanţa dintre puncte este formată din segmente cumulate ce sunt mai mici decât valoarea 1 milimetru.**

**DATE DESPRE IMOBILUL NR. 9759**

Oficiul de Cadastru și Publicitate Imobiliară SIBIU
Biroul de Cadastru și Publicitate Imobiliară Avrig

A. Partea I. Descrierea imobilului

TEREN Extravilan

Adresa: Jud. Sibiu

Nr. Crt	Nr cadastral Nr. topografic	Suprafața* (mp)	Observații / Referințe
A1	106197	1.300	Sector cadastral:45 Teren neimprejmuit;

B. Partea II. Proprietari și acte

Inscrieri privitoare la dreptul de proprietate și alte drepturi reale		Referințe
/		
Act Administrativ nr. 895/15, din 12/05/2000 emis de CJPSDPAT SIBIU (titlu de proprietate);		
B1	Intabulare, drept de PROPRIETATE, dobandit prin Reconstituire, cota actuala 1/1 1) VASU GHEORGHE, lipsă CNP 2) FUCIU VICTORIA, lipsă CNP 3) LIE MARIA OCTAVIA, lipsă CNP	A1


C. Partea III. SARCINI .

Inscrieri privind dezmembramintele dreptului de proprietate, drepturi reale de garanție și sarcini	Referințe
NU SUNT	

Teren

Nr cadastral	Suprafața (mp)*	Observații / Referințe
106197	1.300	

* Suprafața este determinată în planul de proiecție Stereo 70.



Date referitoare la teren

Crt	Categorie folosință	Intravilan	Suprafața (mp)	Tarla	Parcelă	Nr. topo	Observații / Referințe
1	arabil	NU	1.300	46	1452/28	-	

Lungime Segmente

1) Valorile lungimilor segmentelor sunt obținute din proiecție în plan.

Punct început	X / Y	Punct sfârșit	X / Y	Lungime segment (** (m)
1	471.264,296 476.425,222	2	471.035,404 476.412,926	229.222
2	471.035,404 476.412,926	3	471.035,386 476.412,762	0.164
3	471.035,386 476.412,762	4	471.035,086 476.407,105	5.665
4	471.035,086 476.407,105	5	471.263,63 476.419,622	228.887
5	471.263,63 476.419,622	1	471.264,296 476.425,222	5.639

**** Lungimile segmentelor sunt determinate în planul de proiecție Stereo 70 și sunt rotunjite la 1 milimetru.**

***** Distanța dintre puncte este formată din segmente cumulate ce sunt mai mici decât valoarea 1 milimetru.**

**DATE DESPRE IMOBILUL NR. 9760**

Oficiul de Cadastru și Publicitate Imobiliară SIBIU
Biroul de Cadastru și Publicitate Imobiliară Avrig

A. Partea I. Descrierea imobilului

TEREN Extravilan

Adresa: Jud. Sibiu

Nr. Crt	Nr cadastral Nr. topografic	Suprafața* (mp)	Observații / Referințe
A1	106198	3.000	Sector cadastral:45 Teren neimprejmuit;

B. Partea II. Proprietari și acte

Inscrieri privitoare la dreptul de proprietate și alte drepturi reale	Referințe
/	
Act Administrativ nr. 1097/15, din 05/04/2001 emis de CJPSDPAT SIBIU (titlu de proprietate);	
B1	A1
Intabulare, drept de PROPRIETATE, dobandit prin Reconstituire, cota actuala 1/1 1) VASU EUFROSINA, lipsă CNP	

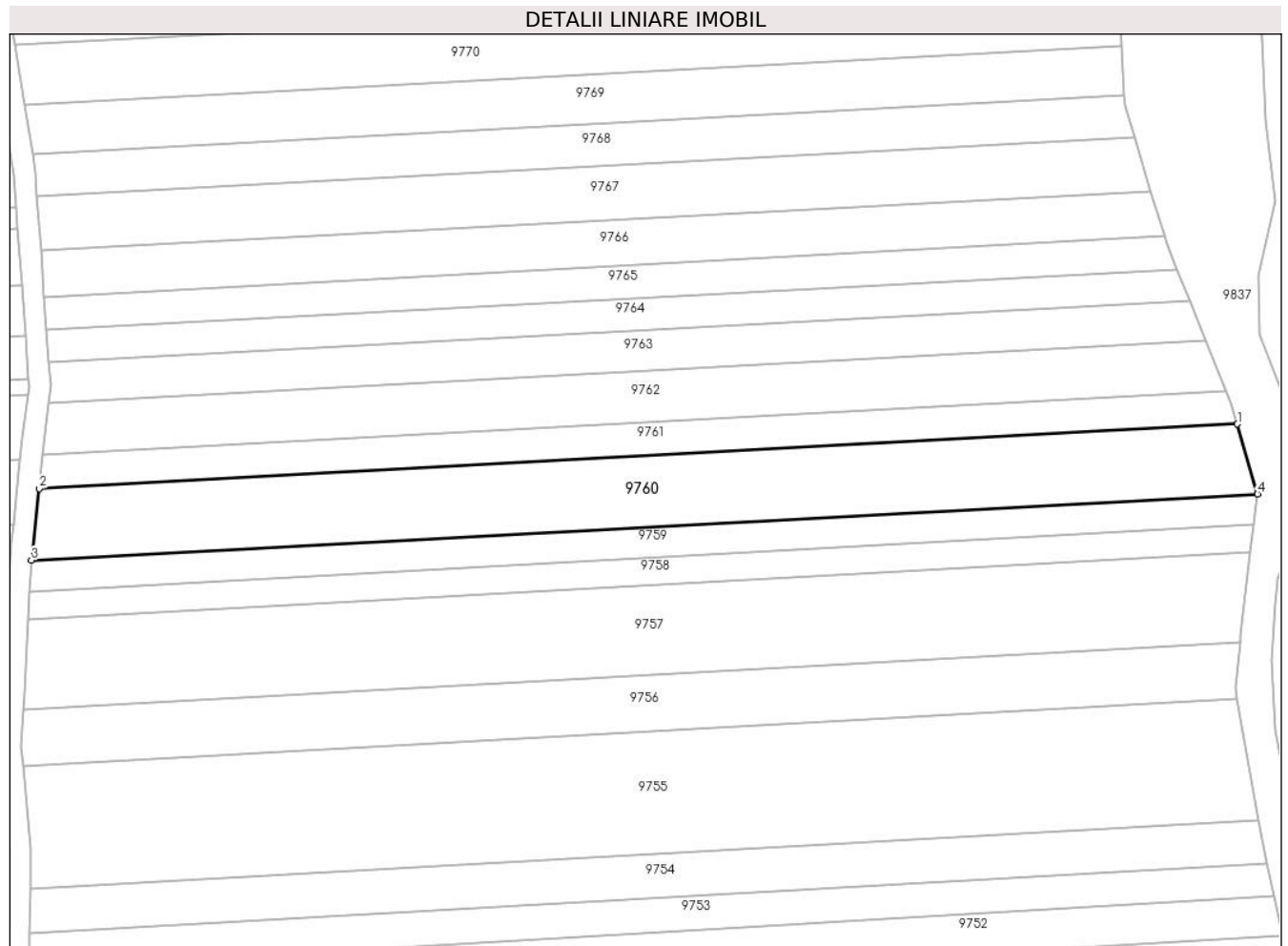
C. Partea III. SARCINI .

Inscrieri privind dezmembramintele dreptului de proprietate, drepturi reale de garanție și sarcini	Referințe
NU SUNT	

Teren

Nr cadastral	Suprafața (mp)*	Observații / Referințe
106198	3.000	

* Suprafața este determinată în planul de proiecție Stereo 70.



Date referitoare la teren

Crt	Categorie folosință	Intravilan	Suprafața (mp)	Tarla	Parcelă	Nr. topo	Observații / Referințe
1	arabil	NU	3.000	46	1452/29	-	

Lungime Segmente

1) Valorile lungimilor segmentelor sunt obținute din proiecție în plan.

Punct început	X / Y	Punct sfârșit	X / Y	Lungime segment (** (m)
1	471.260,533 476.438,278	2	471.036,859 476.426,262	223.996
2	471.036,859 476.426,262	3	471.035,404 476.412,926	13.415
3	471.035,404 476.412,926	4	471.264,296 476.425,222	229.222
4	471.264,296 476.425,222	1	471.260,533 476.438,278	13.587

** Lungimile segmentelor sunt determinate în planul de proiecție Stereo 70 și sunt rotunjite la 1 milimetru.

***** Distanţa dintre puncte este formată din segmente cumulate ce sunt mai mici decât valoarea 1 milimetru.**

**DATE DESPRE IMOBILUL NR. 9761**

Oficiul de Cadastru și Publicitate Imobiliară SIBIU
Biroul de Cadastru și Publicitate Imobiliară Avrig

A. Partea I. Descrierea imobilului

TEREN Extravilan

Adresa: Jud. Sibiu

Nr. Crt	Nr cadastral Nr. topografic	Suprafața* (mp)	Observații / Referințe
A1	106199	1.400	Sector cadastral:45 Teren neimprejmuit;

B. Partea II. Proprietari și acte

Inscrieri privitoare la dreptul de proprietate și alte drepturi reale	Referințe
/	
Act Administrativ nr. 943/15, din 02/06/2000 emis de CJPSDPAT SIBIU (titlu de proprietate);	
B1	A1
Intabulare, drept de PROPRIETATE, dobandit prin Reconstituire, cota actuala 1/1	
1) VASU V VASILE, lipsă CNP	


C. Partea III. SARCINI .

Inscrieri privind dezmembramintele dreptului de proprietate, drepturi reale de garanție și sarcini	Referințe
NU SUNT	

Teren

Nr cadastral	Suprafața (mp)*	Observații / Referințe
106199	1.400	

* Suprafața este determinată în planul de proiecție Stereo 70.



Date referitoare la teren

Crt	Categorie folosință	Intravilan	Suprafața (mp)	Tarla	Parcelă	Nr. topo	Observații / Referințe
1	arabil	NU	1.400	46	1452/30	-	

Lungime Segmente

1) Valorile lungimilor segmentelor sunt obținute din proiecție în plan.

Punct început	X / Y	Punct sfârșit	X / Y	Lungime segment (** (m)
1	471.259,395 476.442,225	2	471.258,47 476.444,462	2.421
2	471.258,47 476.444,462	3	471.037,55 476.432,594	221.239
3	471.037,55 476.432,594	4	471.036,859 476.426,262	6.37
4	471.036,859 476.426,262	5	471.260,533 476.438,278	223.996
5	471.260,533 476.438,278	1	471.259,395 476.442,225	4.108

**** Lungimile segmentelor sunt determinate în planul de proiecție Stereo 70 și sunt rotunjite la 1 milimetru.**

***** Distanța dintre puncte este formată din segmente cumulate ce sunt mai mici decât valoarea 1 milimetru.**

**DATE DESPRE IMOBILUL NR. 9762**

Oficiul de Cadastru și Publicitate Imobiliară SIBIU
Biroul de Cadastru și Publicitate Imobiliară Avrig

A. Partea I. Descrierea imobilului

TEREN Extravilan

Adresa: Jud. Sibiu

Nr. Crt	Nr cadastral Nr. topografic	Suprafața* (mp)	Observații / Referințe
A1	106200	2.100	Sector cadastral:45 Teren neimprejmuit;

B. Partea II. Proprietari și acte

Inscrieri privitoare la dreptul de proprietate și alte drepturi reale		Referințe
/		
Act Administrativ nr. 1090/15, din 28/03/2001 emis de CJPSDPAT SIBIU (titlu de proprietate);		
B1	Intabulare, drept de PROPRIETATE, dobandit prin Reconstituire, cota actuala 1/2 1) BOGDAN T LIVIU , lipsă CNP	A1
Act Notarial nr. 684, din 27/05/2005 emis de NP ECHIM SIMION (act de sistare indiviziune si partaj);		
B2	Intabulare, drept de PROPRIETATE, dobandit prin Conventie, cota actuala 1/2 1) BOGDAN SORIN VIOREL	A1


C. Partea III. SARCINI .

Inscrieri privind dezmembramintele dreptului de proprietate, drepturi reale de garanție și sarcini	Referințe
NU SUNT	

Teren

Nr cadastral	Suprafața (mp)*	Observații / Referințe
106200	2.100	

* Suprafața este determinată în planul de proiecție Stereo 70.



Date referitoare la teren

Crt	Categorie folosință	Intra vilan	Suprafața (mp)	Tarla	Parcelă	Nr. topo	Observații / Referințe
1	arabil	NU	2.100	46	1452/31	-	

Lungime Segmente

1) Valorile lungimilor segmentelor sunt obținute din proiecție în plan.

Punct început	X / Y	Punct sfârșit	X / Y	Lungime segment (** (m)
1	471.038,605 476.442,264	2	471.037,55 476.432,594	9.727
2	471.037,55 476.432,594	3	471.258,47 476.444,462	221.239
3	471.258,47 476.444,462	4	471.254,583 476.453,866	10.176
4	471.254,583 476.453,866	1	471.038,605 476.442,264	216.29

** Lungimile segmentelor sunt determinate în planul de proiecție Stereo 70 și sunt rotunjite la 1 milimetru.

***** Distanţa dintre puncte este formată din segmente cumulate ce sunt mai mici decât valoarea 1 milimetru.**

**DATE DESPRE IMOBILUL NR. 9763**

Oficiul de Cadastru și Publicitate Imobiliară SIBIU
Biroul de Cadastru și Publicitate Imobiliară Avrig

A. Partea I. Descrierea imobilului

TEREN Extravilan

Adresa: Jud. Sibiu

Nr. Crt	Nr cadastral Nr. topografic	Suprafața* (mp)	Observații / Referințe
A1	106204	1.600	Sector cadastral:45 Teren neimprejmuit;

B. Partea II. Proprietari și acte

Inscrieri privitoare la dreptul de proprietate și alte drepturi reale	Referințe
/	
Act Administrativ nr. 988/15, din 23/06/2000 emis de CJPSDPAT SIBIU (titlu de proprietate);	
B1	Intabulare, drept de PROPRIETATE, dobandit prin Reconstituire, cota actuala 1/1 1) BRATU LUCICA STELUȚA , lipsă CNP
Act Administrativ nr. 6471, din 10/10/2023 emis de PRIMĂRIA COMUNEI ARPAȘU DE JOS (adeverinta);	
B2	Se notează posesia faptică asupra cotei de 1/1 în favoarea lui 1) ROȘU DOINIȚA-FELICIA 2) CISMAȘ ROMULUS-LUCIAN


C. Partea III. SARCINI .

Inscrieri privind dezmembramintele dreptului de proprietate, drepturi reale de garanție și sarcini	Referințe
NU SUNT	

Teren

Nr cadastral	Suprafața (mp)*	Observații / Referințe
106204	1.600	

* Suprafața este determinată în planul de proiecție Stereo 70.



Date referitoare la teren

Crt	Categorie folosință	Intra vilan	Suprafața (mp)	Tarla	Parcelă	Nr. topo	Observații / Referințe
1	arabil	NU	1.600	46	1452/32	-	

Lungime Segmente

1) Valorile lungimilor segmentelor sunt obținute din proiecție în plan.

Punct început	X / Y	Punct sfârșit	X / Y	Lungime segment (** (m)
1	471.038,65 476.449,732	2	471.038,953 476.445,458	4.284
2	471.038,953 476.445,458	3	471.038,605 476.442,264	3.213
3	471.038,605 476.442,264	4	471.254,583 476.453,866	216.29
4	471.254,583 476.453,866	5	471.251,646 476.461,174	7.876
5	471.251,646 476.461,174	1	471.038,65 476.449,732	213.303

**** Lungimile segmentelor sunt determinate în planul de proiecție Stereo 70 și sunt rotunjite la 1 milimetru.**

***** Distanța dintre puncte este formată din segmente cumulate ce sunt mai mici decât valoarea 1 milimetru.**

**DATE DESPRE IMOBILUL NR. 9764**

Oficiul de Cadastru și Publicitate Imobiliară SIBIU
Biroul de Cadastru și Publicitate Imobiliară Avrig

A. Partea I. Descrierea imobilului

TEREN Extravilan

Adresa: Jud. Sibiu

Nr. Crt	Nr cadastral Nr. topografic	Suprafața* (mp)	Observații / Referințe
A1	106205	1.300	Sector cadastral:45 Teren neimpregmuit;

B. Partea II. Proprietari și acte

Inscrieri privitoare la dreptul de proprietate și alte drepturi reale	Referințe
/	
Act Notarial nr. 591, din 29/03/2011 emis de NP POPA CORNELIA (contract de vanzare-cumparare);	
B1	A1
Intabulare, drept de PROPRIETATE, dobandit prin Conventie, cota actuala 1/1 1) SC SOBIS SOLUTIONS SRL, CIF:12018818	
Act Administrativ nr. 6472, din 10/10/2023 emis de PRIMĂRIA COMUNEI ARPAȘU DE JOS (adeverinta);	
B2	A1
Se notează posesia faptică asupra cotei de 1/1 în favoarea lui 1) ROȘU DOINIȚA-FELICIA 2) CISMAȘ ROMULUS-LUCIAN	


C. Partea III. SARCINI .

Inscrieri privind dezmembramintele dreptului de proprietate, drepturi reale de garanție și sarcini	Referințe
NU SUNT	

Teren

Nr cadastral	Suprafața (mp)*	Observații / Referințe
106205	1.300	

* Suprafața este determinată în planul de proiecție Stereo 70.



Date referitoare la teren

Crt	Categorie folosință	Intravilan	Suprafața (mp)	Tarla	Parcelă	Nr. topo	Observații / Referințe
1	arabil	NU	1.300	46	1452/33	-	

Lungime Segmente

1) Valorile lungimilor segmentelor sunt obținute din proiecție în plan.

Punct început	X / Y	Punct sfârșit	X / Y	Lungime segment (** (m)
1	471.038,216 476.455,841	2	471.038,65 476.449,732	6.124
2	471.038,65 476.449,732	3	471.251,646 476.461,174	213.303
3	471.251,646 476.461,174	4	471.249,234 476.467,176	6.469
4	471.249,234 476.467,176	1	471.038,216 476.455,841	211.322

** Lungimile segmentelor sunt determinate în planul de proiecție Stereo 70 și sunt rotunjite la 1 milimetru.

***** Distanţa dintre puncte este formată din segmente cumulate ce sunt mai mici decât valoarea 1 milimetru.**

**DATE DESPRE IMOBILUL NR. 9765**

Oficiul de Cadastru și Publicitate Imobiliară SIBIU
Biroul de Cadastru și Publicitate Imobiliară Avrig

A. Partea I. Descrierea imobilului

TEREN Extravilan

Adresa: Jud. Sibiu

Nr. Crt	Nr cadastral Nr. topografic	Suprafața* (mp)	Observații / Referințe
A1	106206	1.300	Sector cadastral:45 Teren neimprejmut;

B. Partea II. Proprietari și acte

Inscrieri privitoare la dreptul de proprietate și alte drepturi reale	Referințe
/	
Act Administrativ nr. 804/15, din 07/04/1999 emis de CJPSDPAT SIBIU (titlu de proprietate);	
B1	Intabulare, drept de PROPRIETATE, dobandit prin Reconstituire, cota actuala 1/1
	1) BĂRBAT MARICEL , lipsă CNP 2) BUDAC MARCELA , lipsă CNP
Act Administrativ nr. 6473, din 10/10/2023 emis de PRIMĂRIA COMUNEI ARPAȘU DE JOS (adeverinta);	
B2	Se notează posesia faptică asupra cotei de 1/1 în favoarea lui
	1) ROȘU DOINIȚA-FELICIA 2) CISMAȘ ROMULUS-LUCIAN


C. Partea III. SARCINI .

Inscrieri privind dezmembramintele dreptului de proprietate, drepturi reale de garanție și sarcini	Referințe
NU SUNT	

Teren

Nr cadastral	Suprafața (mp)*	Observații / Referințe
106206	1.300	

* Suprafața este determinată în planul de proiecție Stereo 70.



Date referitoare la teren

Crt	Categorie folosință	Intravilan	Suprafața (mp)	Tarla	Parcelă	Nr. topo	Observații / Referințe
1	arabil	NU	1.300	46	1452/34	-	

Lungime Segmente

1) Valorile lungimilor segmentelor sunt obținute din proiecție în plan.

Punct început	X / Y	Punct sfârșit	X / Y	Lungime segment (** (m)
1	471.246,943 476.473,243	2	471.037,779 476.462,006	209.466
2	471.037,779 476.462,006	3	471.038,216 476.455,841	6.181
3	471.038,216 476.455,841	4	471.249,234 476.467,176	211.322
4	471.249,234 476.467,176	5	471.247,388 476.471,77	4.951
5	471.247,388 476.471,77	1	471.246,943 476.473,243	1.538

**** Lungimile segmentelor sunt determinate în planul de proiecție Stereo 70 și sunt rotunjite la 1 milimetru.**

***** Distanța dintre puncte este formată din segmente cumulate ce sunt mai mici decât valoarea 1 milimetru.**

**DATE DESPRE IMOBILUL NR. 9766**

Oficiul de Cadastru și Publicitate Imobiliară SIBIU
Biroul de Cadastru și Publicitate Imobiliară Avrig

A. Partea I. Descrierea imobilului

TEREN Extravilan

Adresa: Jud. Sibiu

Nr. Crt	Nr cadastral Nr. topografic	Suprafața* (mp)	Observații / Referințe
A1	106207	1.800	Sector cadastral:45 Teren neimprejmuit;

B. Partea II. Proprietari și acte

Inscrieri privitoare la dreptul de proprietate și alte drepturi reale	Referințe
/	
Act Administrativ nr. 1035/15, din 13/10/2000 emis de CJPSDPAT SIBIU (titlu de proprietate);	
B1	Intabulare, drept de PROPRIETATE, dobândit prin Reconstituire, cota actuala 1/1
	1) VASU D LIVIU VIOREL, lipsă CNP 2) MANOVICI VIRGINIA, lipsă CNP 3) DUMITRESCU MARIA, lipsă CNP
Act Administrativ nr. 6474, din 10/10/2023 emis de PRIMĂRIA COMUNEI ARPAȘU DE JOS (adeverinta);	
B2	Se notează posesia faptică asupra cotei de 1/1 în favoarea lui
	1) ROȘU DOINIȚA-FELICIA 2) CISMAȘ ROMULUS-LUCIAN


C. Partea III. SARCINI .

Inscrieri privind dezmembramintele dreptului de proprietate, drepturi reale de garanție și sarcini	Referințe
NU SUNT	

Teren

Nr cadastral	Suprafața (mp)*	Observații / Referințe
106207	1.800	

* Suprafața este determinată în planul de proiecție Stereo 70.



Date referitoare la teren

Crt	Categorie folosință	Intravilan	Suprafața (mp)	Tarla	Parcelă	Nr. topo	Observații / Referințe
1	arabil	NU	1.800	46	1452/35	-	

Lungime Segmente

1) Valorile lungimilor segmentelor sunt obținute din proiecție în plan.

Punct început	X / Y	Punct sfârșit	X / Y	Lungime segment (** (m)
1	471.244,376 476.481,751	2	471.037,167 476.470,62	207.507
2	471.037,167 476.470,62	3	471.037,779 476.462,006	8.635
3	471.037,779 476.462,006	4	471.246,943 476.473,243	209.466
4	471.246,943 476.473,243	1	471.244,376 476.481,751	8.887

** Lungimile segmentelor sunt determinate în planul de proiecție Stereo 70 și sunt rotunjite la 1 milimetru.

***** Distanţa dintre puncte este formată din segmente cumulate ce sunt mai mici decât valoarea 1 milimetru.**

**DATE DESPRE IMOBILUL NR. 9767**

Oficiul de Cadastru și Publicitate Imobiliară SIBIU
Biroul de Cadastru și Publicitate Imobiliară Avrig

A. Partea I. Descrierea imobilului

TEREN Extravilan

Adresa: Jud. Sibiu

Nr. Crt	Nr cadastral Nr. topografic	Suprafața* (mp)	Observații / Referințe
A1	106208	2.100	Sector cadastral:45 Teren neimprejmuit;

B. Partea II. Proprietari și acte

Inscrieri privitoare la dreptul de proprietate și alte drepturi reale	Referințe
/	
Act Administrativ nr. 2022/15, din 28/06/2002 emis de CJPSDPAT SIBIU (titlu de proprietate);	
B1	A1
Intabulare, drept de PROPRIETATE, dobândit prin Reconstituire, cota actuala 1/1	
1) BOGDAN LUCIAN , lipsă CNP 2) BRATU LUCIA , lipsă CNP 3) BARBAT MARCEL , lipsă CNP 4) BUDAC MARCELA , lipsă CNP 5) PAMPU VICTORIA , lipsă CNP 6) RACEALA LIVIA , lipsă CNP 7) BUSLEA DOINA LETIȚIA , lipsă CNP 8) VASU LIVIU , lipsă CNP 9) MANOVICIU VIRGINIA , lipsă CNP 10) DUMITRESCU MARIA , lipsă CNP	
Act Administrativ nr. 6475, din 10/10/2023 emis de PRIMĂRIA COMUNEI ARPAȘU DE JOS (adeverinta);	
B2	A1
Se notează posesia faptică asupra cotei de 1/1 în favoarea lui	
1) ROȘU DOINIȚA-FELICIA 2) CISMAȘ ROMULUS-LUCIAN	


C. Partea III. SARCINI .

Inscrieri privind dezmembramintele dreptului de proprietate, drepturi reale de garanție și sarcini	Referințe
NU SUNT	

Teren

Nr cadastral	Suprafața (mp)*	Observații / Referințe
106208	2.100	

* Suprafața este determinată în planul de proiecție Stereo 70.



Date referitoare la teren

Crt	Categorie folosință	Intra vilan	Suprafața (mp)	Tarla	Parcelă	Nr. topo	Observații / Referințe
1	arabil	NU	2.100	46	1452/36	-	

Lungime Segmente

1) Valorile lungimilor segmentelor sunt obținute din proiecție în plan.

Punct început	X / Y	Punct sfârșit	X / Y	Lungime segment (** (m)
1	471.241,349 476.491,78	2	471.036,446 476.480,772	205.198
2	471.036,446 476.480,772	3	471.037,167 476.470,62	10.178
3	471.037,167 476.470,62	4	471.244,376 476.481,751	207.507
4	471.244,376 476.481,751	1	471.241,349 476.491,78	10.476

** Lungimile segmentelor sunt determinate în planul de proiecție Stereo 70 și sunt rotunjite la 1 milimetru.

***** Distanţa dintre puncte este formată din segmente cumulate ce sunt mai mici decât valoarea 1 milimetru.**

**DATE DESPRE IMOBILUL NR. 9768**

Oficiul de Cadastru și Publicitate Imobiliară SIBIU
Biroul de Cadastru și Publicitate Imobiliară Avrig

A. Partea I. Descrierea imobilului

TEREN Extravilan

Adresa: Jud. Sibiu

Nr. Crt	Nr cadastral Nr. topografic	Suprafața* (mp)	Observații / Referințe
A1	106209	1.600	Sector cadastral:45 Teren neimprejmuit;

B. Partea II. Proprietari și acte

Inscrieri privitoare la dreptul de proprietate și alte drepturi reale	Referințe	
/		
Act Notarial nr. 590, din 29/03/2011 emis de NP POPA CORNELIA (contract de vanzare-cumparare);		
B1	Intabulare, drept de PROPRIETATE, dobandit prin Conventie, cota actuala 1/2 1) SC SOBIS SOLUTIONS SRL , CIF:12018818	A1
Act Administrativ nr. 827/15, din 13/05/1999 emis de CJPSDPAT SIBIU (titlu de proprietate);		
B1	Intabulare, drept de PROPRIETATE, dobandit prin Reconstituire, cota actuala 1/2 1) RĂCEALĂ LIVIA , lipsă CNP	A1
Act Administrativ nr. 6477, din 10/10/2023 emis de PRIMĂRIA COMUNEI ARPAȘU DE JOS (adeverinta);		
B3	Se notează posesia faptică asupra cotei de 1/2 în favoarea lui 1) ROȘU DOINIȚA-FELICIA 2) CISMAȘ ROMULUS-LUCIAN	A1


C. Partea III. SARCINI .

Inscrieri privind dezmembramintele dreptului de proprietate, drepturi reale de garanție și sarcini	Referințe
NU SUNT	

Teren

Nr cadastral	Suprafața (mp)*	Observații / Referințe
106209	1.600	

* Suprafața este determinată în planul de proiecție Stereo 70.



Date referitoare la teren

Crt	Categorie folosință	Intravilan	Suprafața (mp)	Tarla	Parcelă	Nr. topo	Observații / Referințe
1	arabil	NU	1.600	46	1452/37	-	

Lungime Segmente

1) Valorile lungimilor segmentelor sunt obținute din proiecție în plan.

Punct început	X / Y	Punct sfârșit	X / Y	Lungime segment (** (m)
1	471.239,462 476.499,516	2	471.035,576 476.488,564	204.18
2	471.035,576 476.488,564	3	471.036,132 476.485,198	3.411
3	471.036,132 476.485,198	4	471.036,446 476.480,772	4.437
4	471.036,446 476.480,772	5	471.241,349 476.491,78	205.198
5	471.241,349 476.491,78	6	471.239,578 476.497,65	6.132

Punct început	X / Y	Punct sfârșit	X / Y	Lungime segment (** (m)
6	471.239,578 476.497,65	1	471.239,462 476.499,516	1.87

** Lungimile segmentelor sunt determinate în planul de proiecție Stereo 70 și sunt rotunjite la 1 milimetru.

*** Distanța dintre puncte este formată din segmente cumulate ce sunt mai mici decât valoarea 1 milimetru.

**DATE DESPRE IMOBILUL NR. 9769**

Oficiul de Cadastru și Publicitate Imobiliară SIBIU
Biroul de Cadastru și Publicitate Imobiliară Avrig

A. Partea I. Descrierea imobilului

TEREN Extravilan

Adresa: Jud. Sibiu

Nr. Crt	Nr cadastral Nr. topografic	Suprafața* (mp)	Observații / Referințe
A1	106210	1.900	Sector cadastral:45 Teren neimprejmuit;

B. Partea II. Proprietari și acte

Inscrieri privitoare la dreptul de proprietate și alte drepturi reale		Referințe
/		
Act Administrativ nr. 1099/15, din 05/04/2001 emis de CJPSDPAT SIBIU (titlu de proprietate);		
B1	Intabulare, drept de PROPRIETATE, dobandit prin Reconstituire, cota actuala 1/1 1) VASU EUFROSINA, lipsă CNP 2) VASU G RADU, lipsă CNP 3) VASU G VASILE 4) NITĂ G ANA, lipsă CNP 5) SAVU G LIVIA, lipsă CNP 6) VASU G VICTOR, lipsă CNP 7) VASU G GHEORGHE, lipsă CNP 8) DOBRIN G EUFROSINA, lipsă CNP	A1

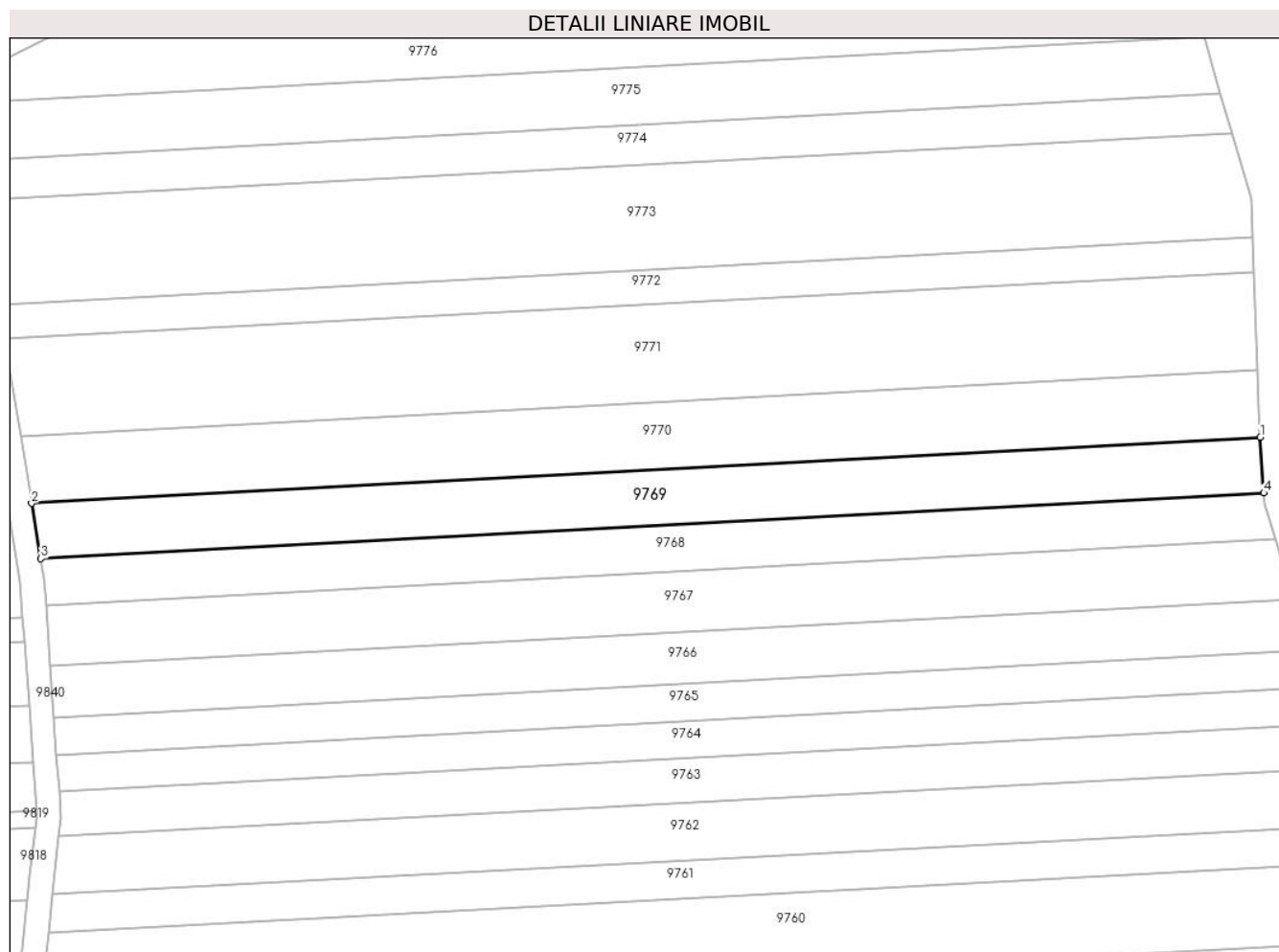
C. Partea III. SARCINI .

Inscrieri privind dezmembramintele dreptului de proprietate, drepturi reale de garanție și sarcini	Referințe
NU SUNT	

Teren

Nr cadastral	Suprafața (mp)*	Observații / Referințe
106210	1.900	

* Suprafața este determinată în planul de proiecție Stereo 70.



Date referitoare la teren

Crt	Categorie folosință	Intra vilan	Suprafața (mp)	Tarla	Parcelă	Nr. topo	Observații / Referințe
1	arabil	NU	1.900	46	1452/38	-	

Lungime Segmente

1) Valorile lungimilor segmentelor sunt obținute din proiecție în plan.

Punct început	X / Y	Punct sfârșit	X / Y	Lungime segment (** (m)
1	471.238,888 476.508,783	2	471.034,052 476.497,779	205.132
2	471.034,052 476.497,779	3	471.035,576 476.488,564	9.341
3	471.035,576 476.488,564	4	471.239,462 476.499,516	204.18
4	471.239,462 476.499,516	1	471.238,888 476.508,783	9.284

** Lungimile segmentelor sunt determinate în planul de proiecție Stereo 70 și sunt rotunjite la 1 milimetru.

***** Distanţa dintre puncte este formată din segmente cumulate ce sunt mai mici decât valoarea 1 milimetru.**

**DATE DESPRE IMOBILUL NR. 9770**

Oficiul de Cadastru și Publicitate Imobiliară SIBIU
Biroul de Cadastru și Publicitate Imobiliară Avrig

A. Partea I. Descrierea imobilului

TEREN Extravilan

Adresa: Jud. Sibiu

Nr. Crt	Nr cadastral Nr. topografic	Suprafața* (mp)	Observații / Referințe
A1	106203	2.300	Sector cadastral:45 Teren neimprejmuit;

B. Partea II. Proprietari și acte

Inscrieri privitoare la dreptul de proprietate și alte drepturi reale	Referințe
/	
Act Administrativ nr. 951/15, din 07/06/2000 emis de CJPSDPAT SIBIU (titlu de proprietate);	
B1	A1
Intabulare, drept de PROPRIETATE, dobandit prin Reconstituire, cota actuala 1/1	
1) DOBRIN VICTOR, lipsă CNP DEFUNCT:Da	

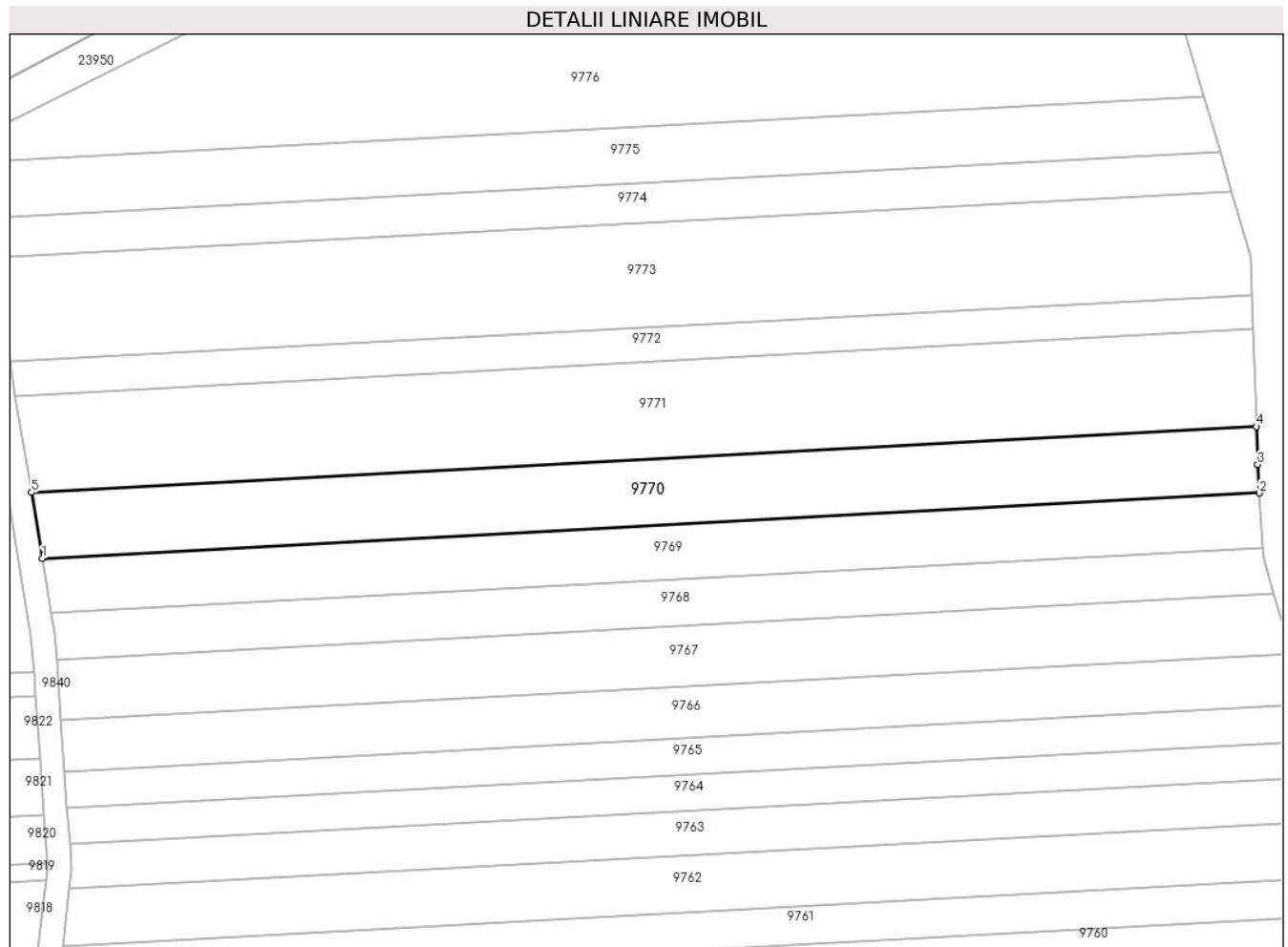
C. Partea III. SARCINI .

Inscrieri privind dezmembramintele dreptului de proprietate, drepturi reale de garanție și sarcini	Referințe
NU SUNT	

Teren

Nr cadastral	Suprafața (mp)*	Observații / Referințe
106203	2.300	

* Suprafața este determinată în planul de proiecție Stereo 70.



Date referitoare la teren

Crt	Categorie folosință	Intravilan	Suprafața (mp)	Tarla	Parcelă	Nr. topo	Observații / Referințe
1	arabil	NU	2.300	46	1452/39	-	

Lungime Segmente

1) Valorile lungimilor segmentelor sunt obținute din proiecție în plan.

Punct început	X / Y	Punct sfârșit	X / Y	Lungime segment (** (m)
1	471.034,052 476.497,779	2	471.238,888 476.508,783	205.132
2	471.238,888 476.508,783	3	471.238,59 476.513,598	4.825
3	471.238,59 476.513,598	4	471.238,374 476.519,95	6.355
4	471.238,374 476.519,95	5	471.032,217 476.508,875	206.454
5	471.032,217 476.508,875	1	471.034,052 476.497,779	11.247

**** Lungimile segmentelor sunt determinate în planul de proiecție Stereo 70 și sunt rotunjite la 1 milimetru.**

***** Distanța dintre puncte este formată din segmente cumulate ce sunt mai mici decât valoarea 1 milimetru.**

**DATE DESPRE IMOBILUL NR. 9771**

Oficiul de Cadastru și Publicitate Imobiliară SIBIU
Biroul de Cadastru și Publicitate Imobiliară Avrig

A. Partea I. Descrierea imobilului

TEREN Extravilan

Adresa: Jud. Sibiu

Nr. Crt	Nr cadastral Nr. topografic	Suprafața* (mp)	Observații / Referințe
A1	106211	3.400	Sector cadastral:45 Teren neimprejmuit;

B. Partea II. Proprietari și acte

Inscrieri privitoare la dreptul de proprietate și alte drepturi reale	Referințe
/	
Act Administrativ nr. 989/15, din 23/06/2000 emis de CJPSDPAT SIBIU (titlu de proprietate);	
B1	A1
Intabulare, drept de PROPRIETATE, dobandit prin Reconstituire, cota actuala 1/1 1) BOGDAN VASILE , lipsă CNP	

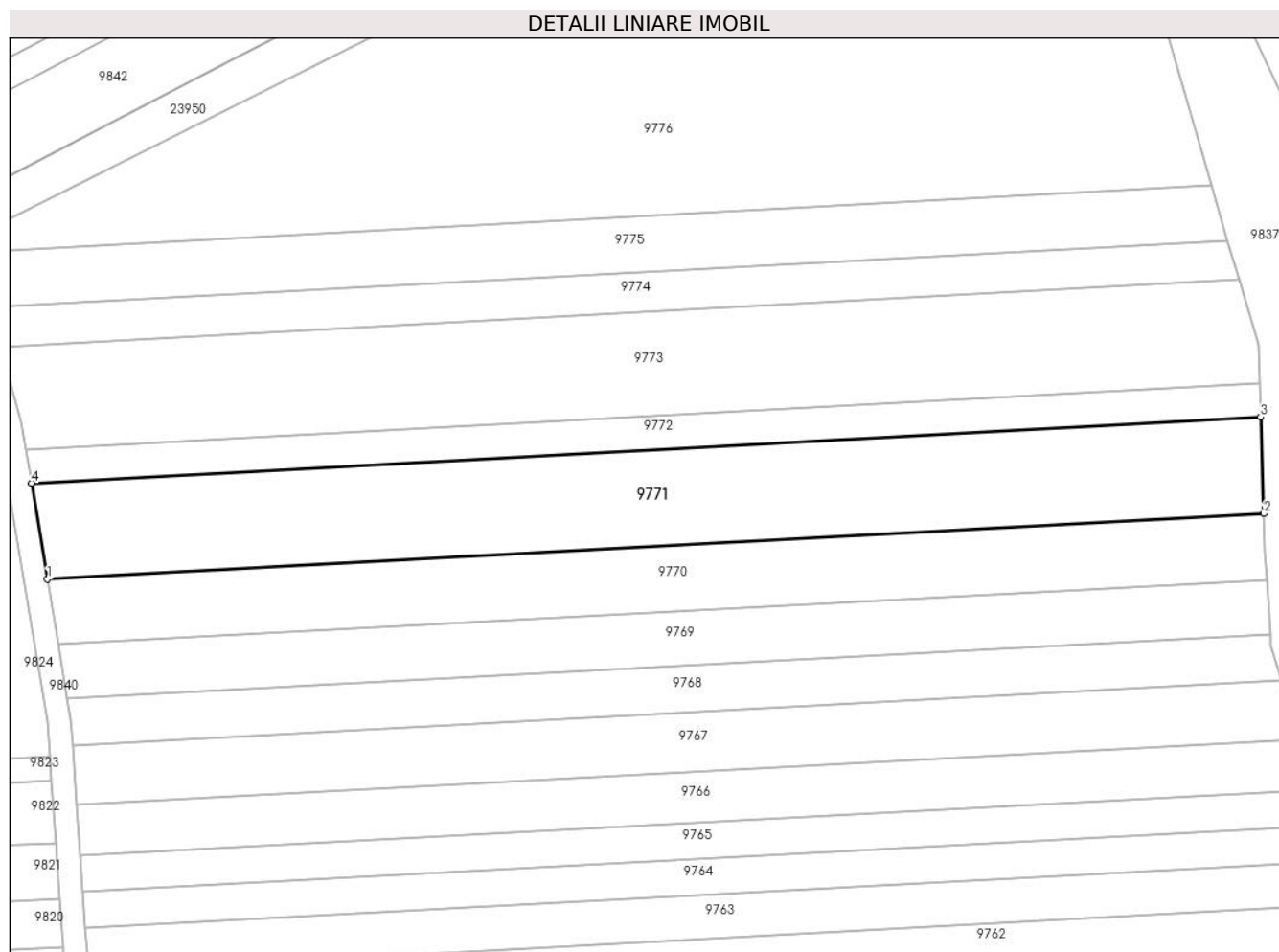
C. Partea III. SARCINI .

Inscrieri privind dezmembramintele dreptului de proprietate, drepturi reale de garanție și sarcini	Referințe
NU SUNT	

Teren

Nr cadastral	Suprafața (mp)*	Observații / Referințe
106211	3.400	

* Suprafața este determinată în planul de proiecție Stereo 70.



Date referitoare la teren

Crt	Categorie folosință	Intra vilan	Suprafața (mp)	Tarla	Parcelă	Nr. topo	Observații / Referințe
1	arabil	NU	3.400	46	1452/40	-	

Lungime Segmente

1) Valorile lungimilor segmentelor sunt obținute din proiecție în plan.

Punct început	X / Y	Punct sfârșit	X / Y	Lungime segment (** (m)
1	471.032,217 476.508,875	2	471.238,374 476.519,95	206.454
2	471.238,374 476.519,95	3	471.237,816 476.536,327	16.387
3	471.237,816 476.536,327	4	471.029,528 476.525,138	208.588
4	471.029,528 476.525,138	1	471.032,217 476.508,875	16.484

** Lungimile segmentelor sunt determinate în planul de proiecție Stereo 70 și sunt rotunjite la 1 milimetru.

***** Distanţa dintre puncte este formată din segmente cumulate ce sunt mai mici decât valoarea 1 milimetru.**

**DATE DESPRE IMOBILUL NR. 9772**

Oficiul de Cadastru și Publicitate Imobiliară SIBIU
Biroul de Cadastru și Publicitate Imobiliară Avrig

A. Partea I. Descrierea imobilului

TEREN Extravilan

Adresa: Jud. Sibiu

Nr. Crt	Nr cadastral Nr. topografic	Suprafața* (mp)	Observații / Referințe
A1	106212	1.200	Sector cadastral:45 Teren neimpregmuit;

B. Partea II. Proprietari și acte

Inscrieri privitoare la dreptul de proprietate și alte drepturi reale	Referințe
/	
Act Administrativ nr. 1099/15, din 05/04/2001 emis de CJPSDPAT SIBIU (titlu de proprietate);	
B1	A1
Intabulare, drept de PROPRIETATE, dobandit prin Reconstituire, cota actuala 1/1	
1) VASU G VICTOR, lipsă CNP 2) VASU G GHEORGHE, lipsă CNP 3) VASU G VASILE 4) VASU G RADU, lipsă CNP 5) VASU EUFROSINA, lipsă CNP 6) NITĂ G ANA, lipsă CNP 7) SAVU G LIVIA, lipsă CNP 8) DOBRIN G EUFROSINA, lipsă CNP	

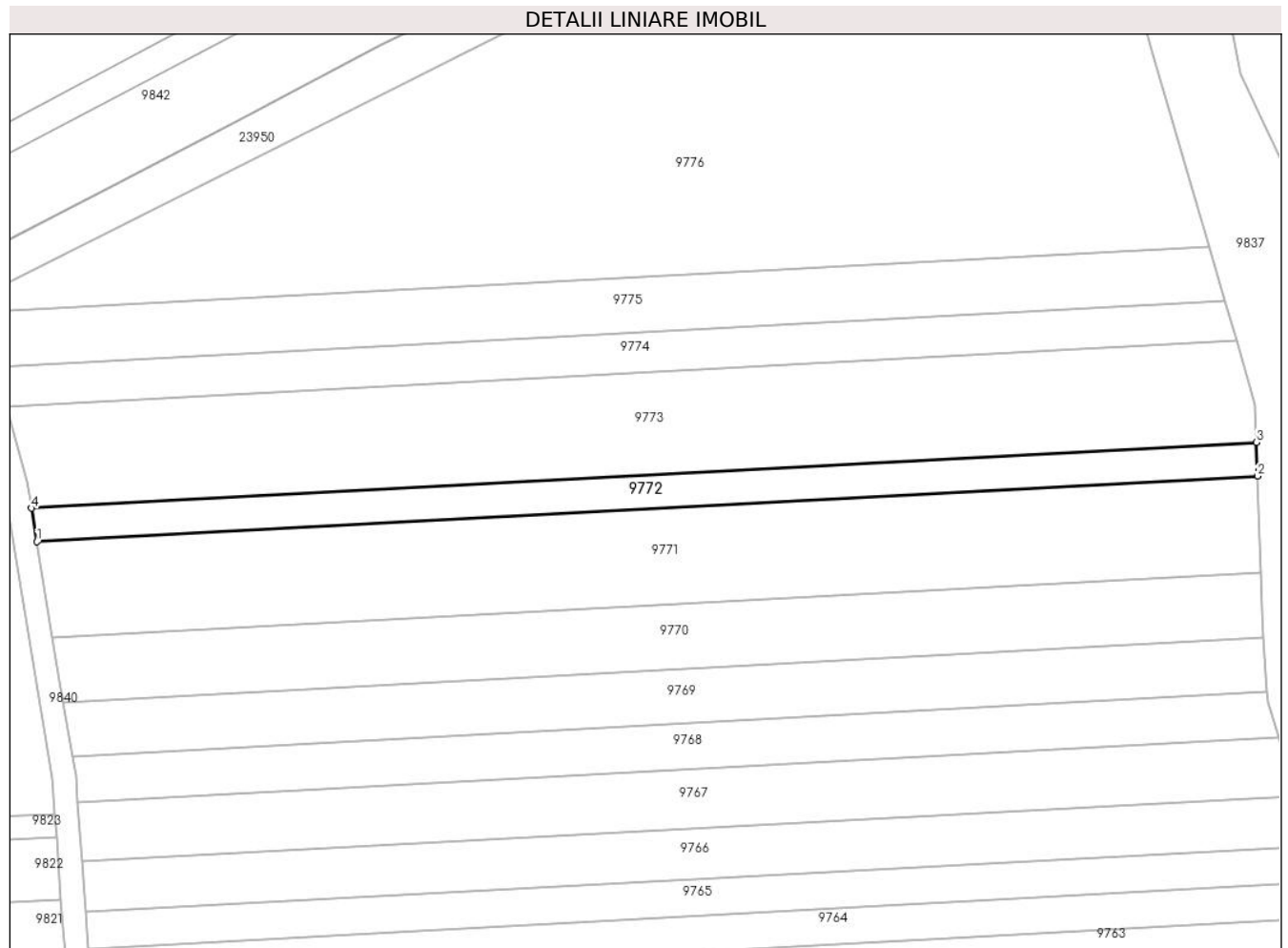
C. Partea III. SARCINI .

Inscrieri privind dezmembramintele dreptului de proprietate, drepturi reale de garanție și sarcini	Referințe
NU SUNT	

Teren

Nr cadastral	Suprafața (mp)*	Observații / Referințe
106212	1.200	

* Suprafața este determinată în planul de proiecție Stereo 70.



Date referitoare la teren

Crt	Categorie folosință	Intra vilan	Suprafața (mp)	Tarla	Parcelă	Nr. topo	Observații / Referințe
1	arabil	NU	1.200	46	1452/41	-	

Lungime Segmente

1) Valorile lungimilor segmentelor sunt obținute din proiecție în plan.

Punct început	X / Y	Punct sfârșit	X / Y	Lungime segment (** (m)
1	471.029,528 476.525,138	2	471.237,816 476.536,327	208.588
2	471.237,816 476.536,327	3	471.237,621 476.542,068	5.744
3	471.237,621 476.542,068	4	471.028,586 476.530,838	209.337
4	471.028,586 476.530,838	1	471.029,528 476.525,138	5.778

** Lungimile segmentelor sunt determinate în planul de proiecție Stereo 70 și sunt rotunjite la 1 milimetru.

***** Distanţa dintre puncte este formată din segmente cumulate ce sunt mai mici decât valoarea 1 milimetru.**

**DATE DESPRE IMOBILUL NR. 9773**

Oficiul de Cadastru și Publicitate Imobiliară SIBIU
Biroul de Cadastru și Publicitate Imobiliară Avrig

A. Partea I. Descrierea imobilului

TEREN Extravilan

Adresa: Jud. Sibiu

Nr. Crt	Nr cadastral Nr. topografic	Suprafața* (mp)	Observații / Referințe
A1	106213	3.700	Sector cadastral:45 Teren neimprejmuit;

B. Partea II. Proprietari și acte

Inscrieri privitoare la dreptul de proprietate și alte drepturi reale	Referințe
/	
Act Notarial nr. 13, din 27/08/2002 emis de NP SALOMIE IOAN CRISTIAN (certificat de mostenitor);	
B1	A1
Intabulare, drept de PROPRIETATE, dobandit prin Succesiune, cota actuala 1/1 1) VASU LIVIA	

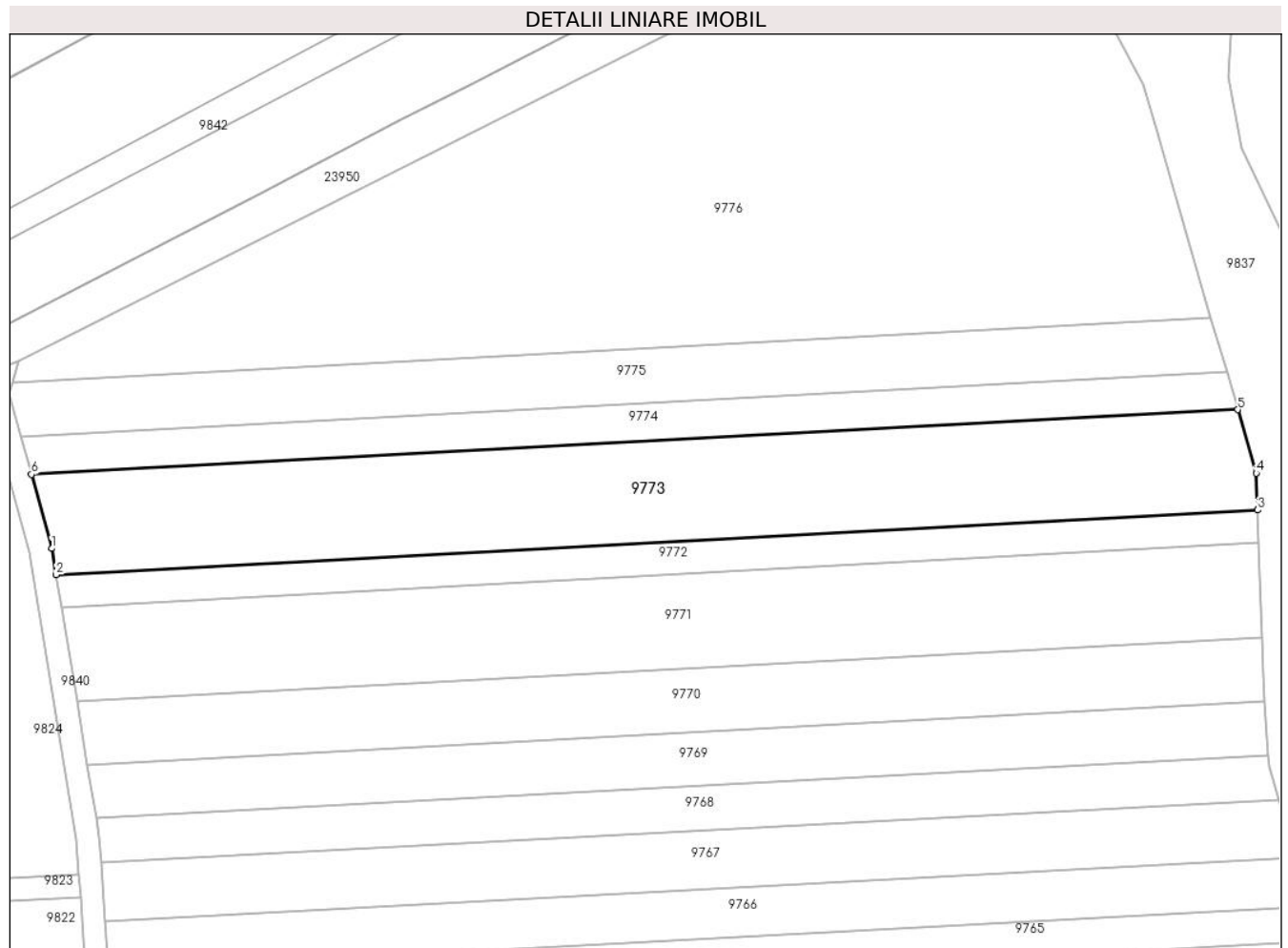
C. Partea III. SARCINI .

Inscrieri privind dezmembramintele dreptului de proprietate, drepturi reale de garanție și sarcini	Referințe
NU SUNT	

Teren

Nr cadastral	Suprafața (mp)*	Observații / Referințe
106213	3.700	

* Suprafața este determinată în planul de proiecție Stereo 70.



Date referitoare la teren

Crt	Categorie folosință	Intra vilan	Suprafața (mp)	Tarla	Parcelă	Nr. topo	Observații / Referințe
1	arabil	NU	3.700	46	1452/42	-	

Lungime Segmente

1) Valorile lungimilor segmentelor sunt obținute din proiecție în plan.

Punct început	X / Y	Punct sfârșit	X / Y	Lungime segment (** (m)
1	471.027,832 476.535,392	2	471.028,586 476.530,838	4.615
2	471.028,586 476.530,838	3	471.237,621 476.542,068	209.337
3	471.237,621 476.542,068	4	471.237,402 476.548,494	6.43
4	471.237,402 476.548,494	5	471.234,185 476.559,52	11.486
5	471.234,185 476.559,52	6	471.024,315 476.548,245	210.172

Punct început	X / Y	Punct sfârșit	X / Y	Lungime segment (** (m)
6	471.024,315 476.548,245	1	471.027,832 476.535,392	13.326

** Lungimile segmentelor sunt determinate în planul de proiecție Stereo 70 și sunt rotunjite la 1 milimetru.

*** Distanța dintre puncte este formată din segmente cumulate ce sunt mai mici decât valoarea 1 milimetru.

**DATE DESPRE IMOBILUL NR. 9774**

Oficiul de Cadastru și Publicitate Imobiliară SIBIU
Biroul de Cadastru și Publicitate Imobiliară Avrig

A. Partea I. Descrierea imobilului

TEREN Extravilan

Adresa: Jud. Sibiu

Nr. Crt	Nr cadastral Nr. topografic	Suprafața* (mp)	Observații / Referințe
A1	106214	1.400	Sector cadastral:45 Teren neimprejmuit;

B. Partea II. Proprietari și acte

Inscrieri privitoare la dreptul de proprietate și alte drepturi reale		Referințe
/		
Act Administrativ nr. 810/15, din 26/04/1999 emis de CJPSDPAT SIBIU (titlu de proprietate);		
B1	Intabulare, drept de PROPRIETATE, dobandit prin Reconstituire, cota actuala 1/1 1) SERBU DUMITRU, lipsă CNP 2) SERBU OCTAVIAN, lipsă CNP 3) FLOREA MARIA, lipsă CNP	A1

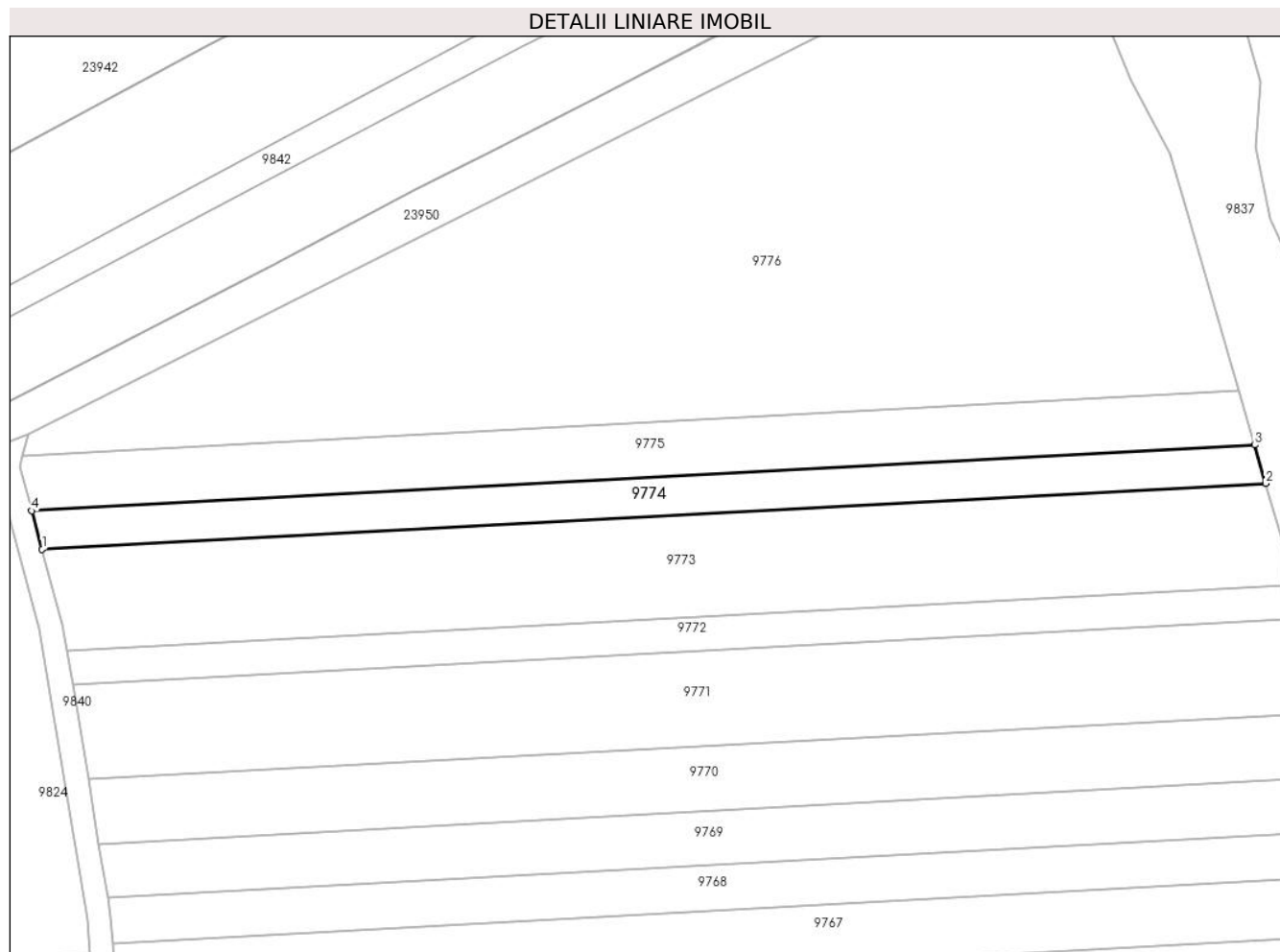
C. Partea III. SARCINI .

Inscrieri privind dezmembramintele dreptului de proprietate, drepturi reale de garanție și sarcini	Referințe
NU SUNT	

Teren

Nr cadastral	Suprafața (mp)*	Observații / Referințe
106214	1.400	

* Suprafața este determinată în planul de proiecție Stereo 70.



Date referitoare la teren

Crt	Categorie folosință	Intra vilan	Suprafața (mp)	Tarla	Parcelă	Nr. topo	Observații / Referințe
1	arabil	NU	1.400	46	1452/43	-	

Lungime Segmente

1) Valorile lungimilor segmentelor sunt obținute din proiecție în plan.

Punct început	X / Y	Punct sfârșit	X / Y	Lungime segment (** (m)
1	471.024,315 476.548,245	2	471.234,185 476.559,52	210.172
2	471.234,185 476.559,52	3	471.232,268 476.566,09	6.844
3	471.232,268 476.566,09	4	471.022,516 476.554,821	210.054
4	471.022,516 476.554,821	1	471.024,315 476.548,245	6.818

** Lungimile segmentelor sunt determinate în planul de proiecție Stereo 70 și sunt rotunjite la 1 milimetru.

***** Distanţa dintre puncte este formată din segmente cumulate ce sunt mai mici decât valoarea 1 milimetru.**

**DATE DESPRE IMOBILUL NR. 9775**

Oficiul de Cadastru și Publicitate Imobiliară SIBIU
Biroul de Cadastru și Publicitate Imobiliară Avrig

A. Partea I. Descrierea imobilului

TEREN Extravilan

Adresa: Jud. Sibiu

Nr. Crt	Nr cadastral Nr. topografic	Suprafața* (mp)	Observații / Referințe
A1	106215	2.000	Sector cadastral:45 Teren neimprejmuit;

B. Partea II. Proprietari și acte

Inscrieri privitoare la dreptul de proprietate și alte drepturi reale	Referințe
/	
Act Notarial nr. 122, din 30/07/2019 emis de NP POPA CORNELIA (certificat de mostenitor);	
B1	A1
Intabulare, drept de PROPRIETATE, dobandit prin Succesiune, cota actuala 1/1 1) SPRÎNCENATU VICTORIA	

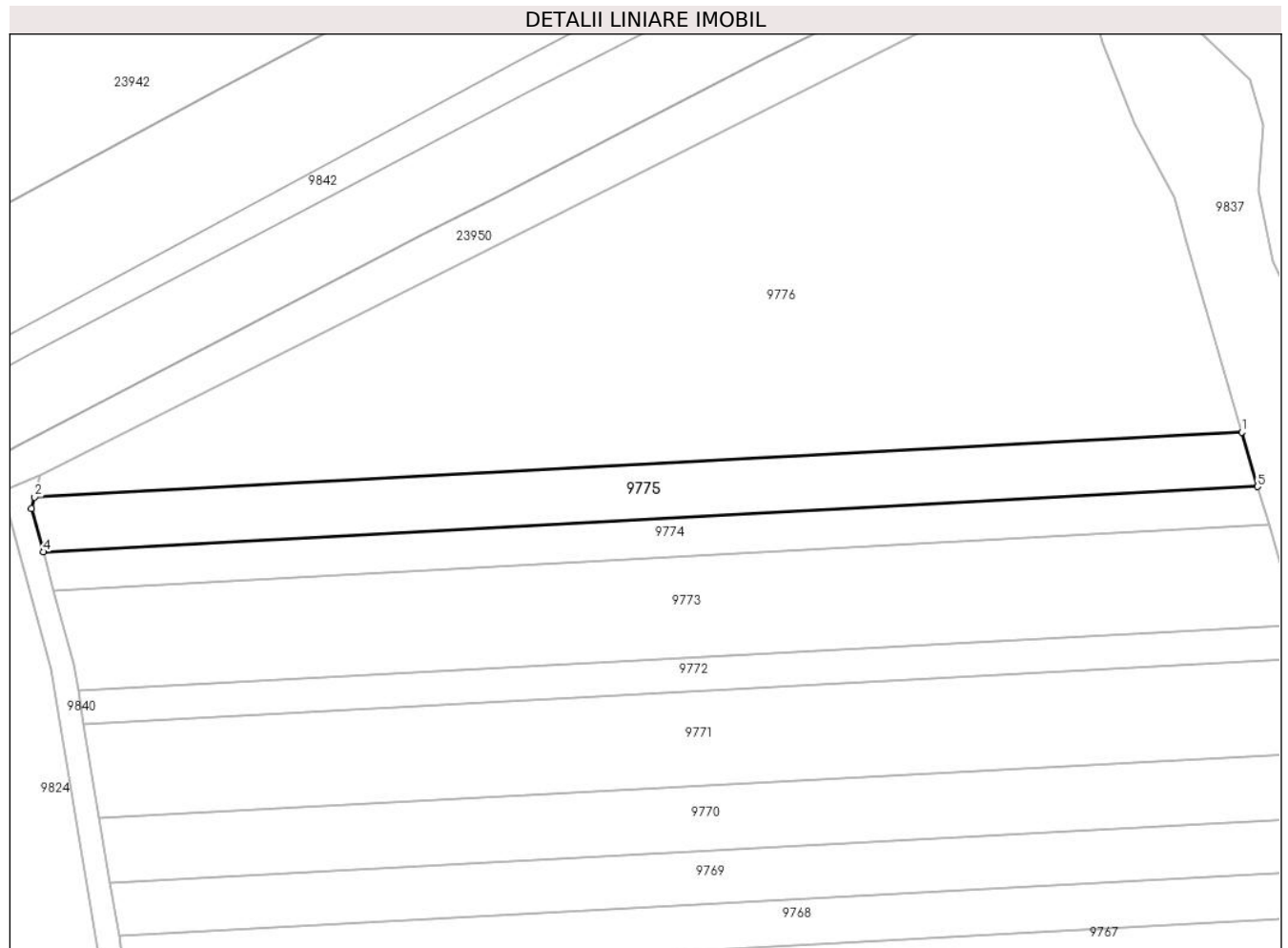
C. Partea III. SARCINI .

Inscrieri privind dezmembramintele dreptului de proprietate, drepturi reale de garanție și sarcini	Referințe
NU SUNT	

Teren

Nr cadastral	Suprafața (mp)*	Observații / Referințe
106215	2.000	

* Suprafața este determinată în planul de proiecție Stereo 70.



Date referitoare la teren

Crt	Categorie folosință	Intravilan	Suprafața (mp)	Tarla	Parcelă	Nr. topo	Observații / Referințe
1	arabil	NU	2.000	46	1452/44	-	

Lungime Segmente

1) Valorile lungimilor segmentelor sunt obținute din proiecție în plan.

Punct început	X / Y	Punct sfârșit	X / Y	Lungime segment (** (m)
1	471.229,526 476.575,486	2	471.021,002 476.564,284	208.824
2	471.021,002 476.564,284	3	471.020,461 476.562,332	2.025
3	471.020,461 476.562,332	4	471.022,516 476.554,821	7.787
4	471.022,516 476.554,821	5	471.232,268 476.566,09	210.054
5	471.232,268 476.566,09	1	471.229,526 476.575,486	9.788

**** Lungimile segmentelor sunt determinate în planul de proiecție Stereo 70 și sunt rotunjite la 1 milimetru.**

***** Distanța dintre puncte este formată din segmente cumulate ce sunt mai mici decât valoarea 1 milimetru.**

**DATE DESPRE IMOBILUL NR. 9776**

Oficiul de Cadastru și Publicitate Imobiliară SIBIU
Biroul de Cadastru și Publicitate Imobiliară Avrig

A. Partea I. Descrierea imobilului

TEREN Extravilan

Adresa: Jud. Sibiu

Nr. Crt	Nr cadastral Nr. topografic	Suprafața* (mp)	Observații / Referințe
A1		9.000	Sector cadastral:45 Teren neimprejmuit;

B. Partea II. Proprietari și acte

Inscrieri privitoare la dreptul de proprietate și alte drepturi reale		Referințe
/		
Act Normativ nr. 7, din 13/03/1996 emis de Parlamentul României (art. 13 alin 15);		
B1	Inscrierea provizorie, drept de PROPRIETATE, dobandit prin Lege, cota actuala 1/1 1) COMUNA ARPAȘU DE JOS, CIF:4270708, Proprietar Neidentificat	A1

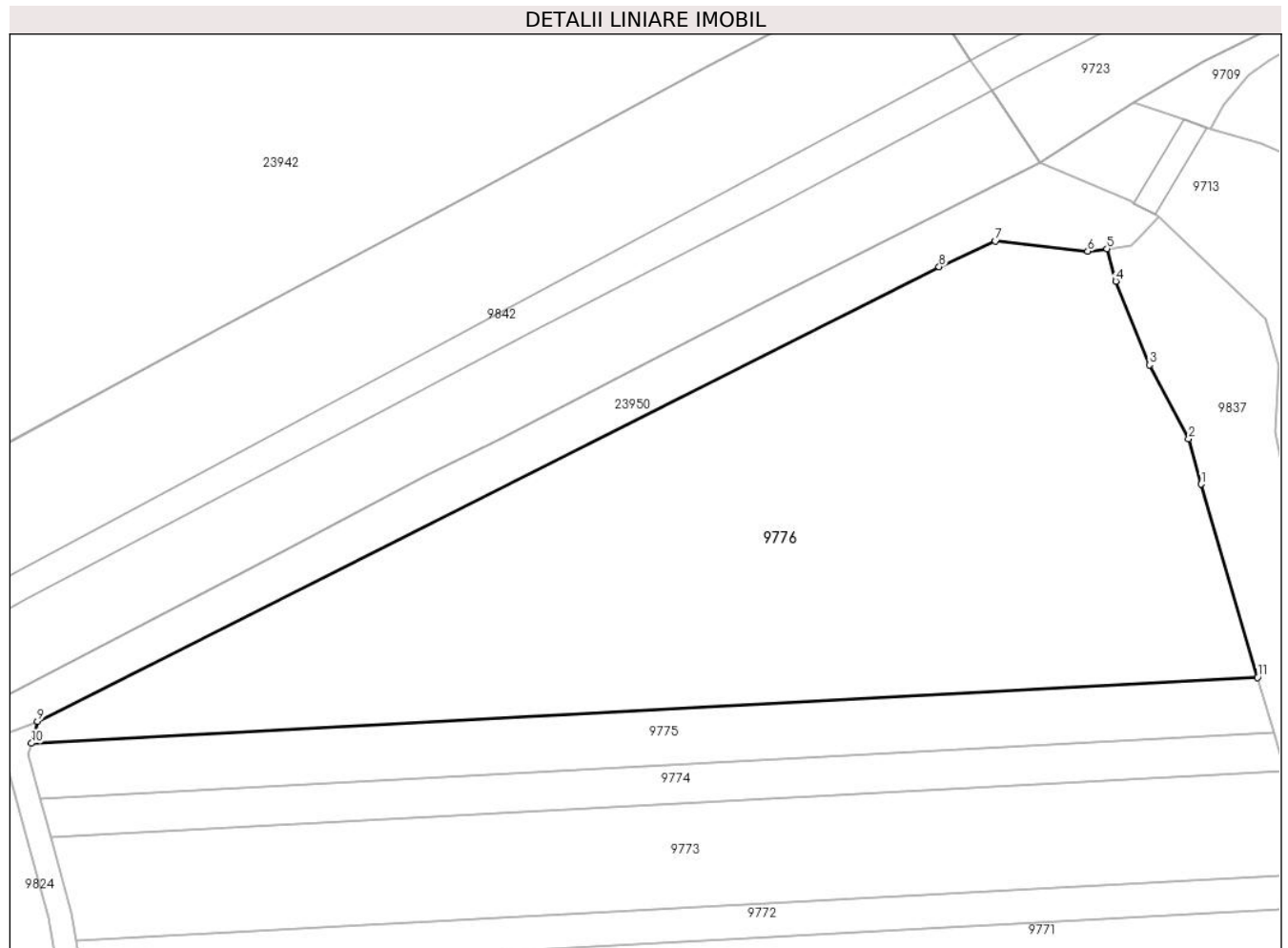
C. Partea III. SARCINI .

Inscrieri privind dezmembramintele dreptului de proprietate, drepturi reale de garanție și sarcini	Referințe
NU SUNT	

Teren

Nr cadastral	Suprafața (mp)*	Observații / Referințe
	9.000	

* Suprafața este determinată în planul de proiecție Stereo 70.



Date referitoare la teren

Crt	Categorie folosință	Intravilan	Suprafața (mp)	Tarla	Parcelă	Nr. topo	Observații / Referințe
1	arabil	NU	9.000	46	1452/45	-	

Lungime Segmente

1) Valorile lungimilor segmentelor sunt obținute din proiecție în plan.

Punct început	X / Y	Punct sfârșit	X / Y	Lungime segment (** (m)
1	471.219,956 476.608,286	2	471.217,808 476.615,972	7.981
2	471.217,808 476.615,972	3	471.211,115 476.628,554	14.252
3	471.211,115 476.628,554	4	471.205,421 476.642,746	15.291
4	471.205,421 476.642,746	5	471.203,922 476.648,28	5.734
5	471.203,922 476.648,28	6	471.200,641 476.647,843	3.31

Punct început	X / Y	Punct sfârșit	X / Y	Lungime segment (** (m)
6	471.200,641 476.647,843	7	471.184,922 476.649,583	15.815
7	471.184,922 476.649,583	8	471.175,367 476.645,19	10.517
8	471.175,367 476.645,19	9	471.022,03 476.567,987	171.676
9	471.022,03 476.567,987	10	471.021,002 476.564,284	3.843
10	471.021,002 476.564,284	11	471.229,526 476.575,486	208.824
11	471.229,526 476.575,486	1	471.219,956 476.608,286	34.167

** Lungimile segmentelor sunt determinate în planul de proiecție Stereo 70 și sunt rotunjite la 1 milimetru.

*** Distanța dintre puncte este formată din segmente cumulate ce sunt mai mici decât valoarea 1 milimetru.

**DATE DESPRE IMOBILUL NR. 9777**

Oficiul de Cadastru și Publicitate Imobiliară SIBIU
Biroul de Cadastru și Publicitate Imobiliară Avrig

A. Partea I. Descrierea imobilului

TEREN Extravilan

Adresa: Jud. Sibiu

Nr. Crt	Nr cadastral Nr. topografic	Suprafața* (mp)	Observații / Referințe
A1	105943	2.000	Sector cadastral:45 Teren neimpregmuit;

B. Partea II. Proprietari și acte

Inscrieri privitoare la dreptul de proprietate și alte drepturi reale		Referințe
9173 / 30/06/2021		
Act Notarial nr. 721, din 02/11/2004 emis de NP SALOMIE IOAN CRISTIAN (CONTRACT DE VANZARE CUMPARARE);		
B1	Intabulare, drept de PROPRIETATE, cumpărare, dobandit prin Conventie, cota actuala 1/1 1) DAMIAN GIORGIANA-ELENA , si sotul 2) DAMIAN BOBY-FLORENTINO , bun comun	A1

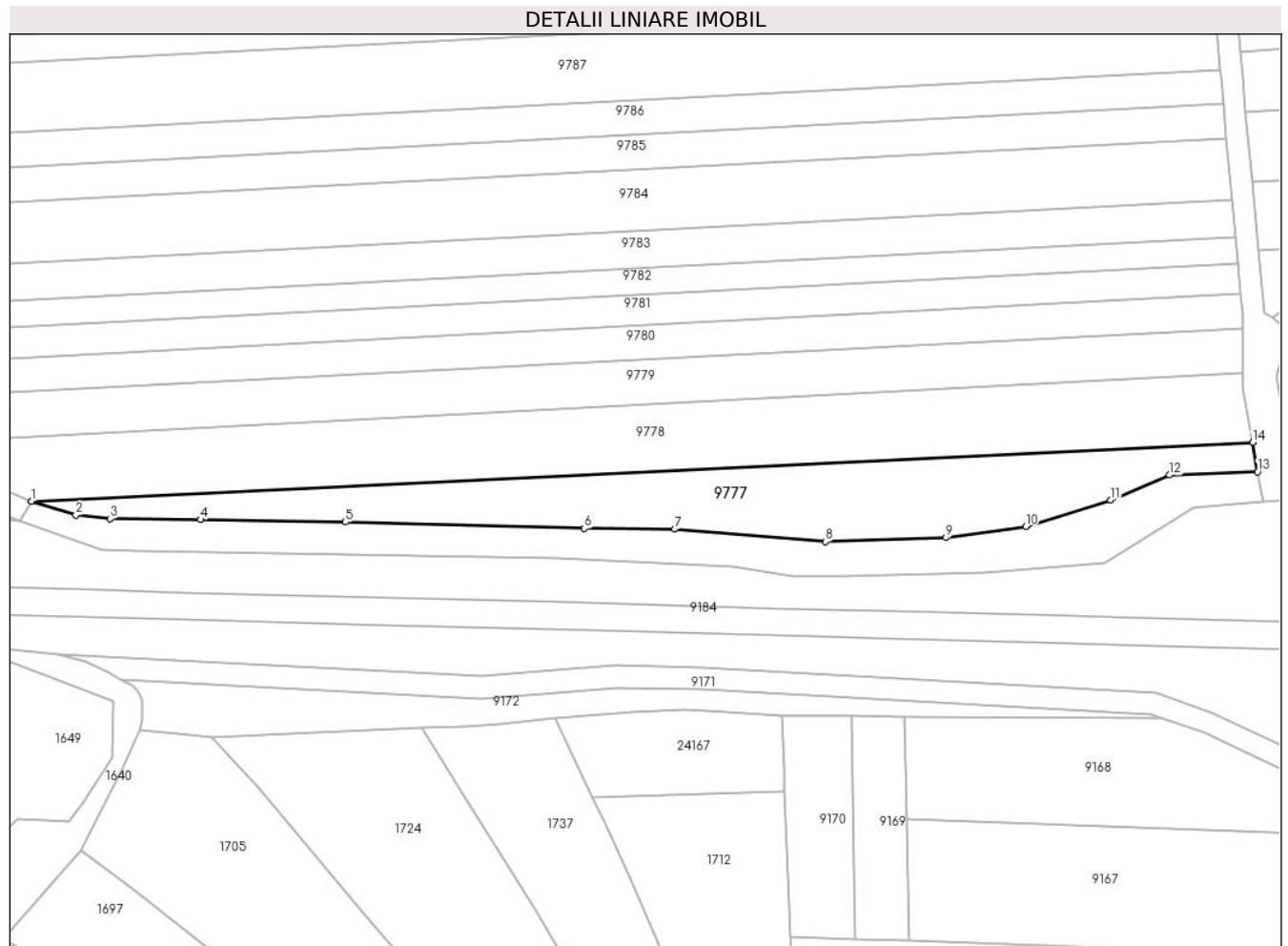
C. Partea III. SARCINI .

Inscrieri privind dezmembramintele dreptului de proprietate, drepturi reale de garanție și sarcini	Referințe
NU SUNT	

Teren

Nr cadastral	Suprafața (mp)*	Observații / Referințe
105943	2.000	

* Suprafața este determinată în planul de proiecție Stereo 70.



Date referitoare la teren

Crt	Categorie folosință	Intramilan	Suprafața (mp)	Tarla	Parcelă	Nr. topo	Observații / Referințe
1	arabil	NU	2.000	46	1442/1	-	

Lungime Segmente

1) Valorile lungimilor segmentelor sunt obținute din proiecție în plan.

Punct început	X / Y	Punct sfârșit	X / Y	Lungime segment (** (m)
1	470.816,6 476.118,635	2	470.824,742 476.116,081	8.533
2	470.824,742 476.116,081	3	470.830,97 476.115,423	6.262
3	470.830,97 476.115,423	4	470.847,56 476.115,26	16.592
4	470.847,56 476.115,26	5	470.874,14 476.114,813	26.584
5	470.874,14 476.114,813	6	470.917,91 476.113,62	43.786

Punct început	X / Y	Punct sfârșit	X / Y	Lungime segment (** (m)
6	470.917,91 476.113,62	7	470.934,466 476.113,483	16.556
7	470.934,466 476.113,483	8	470.962,066 476.111,231	27.692
8	470.962,066 476.111,231	9	470.984,171 476.111,937	22.117
9	470.984,171 476.111,937	10	470.998,774 476.113,994	14.747
10	470.998,774 476.113,994	11	471.014,337 476.118,803	16.289
11	471.014,337 476.118,803	12	471.025,136 476.123,4	11.738
12	471.025,136 476.123,4	13	471.041,254 476.124,025	16.13
13	471.041,254 476.124,025	14	471.040,332 476.129,345	5.4
14	471.040,332 476.129,345	1	470.816,6 476.118,635	223.988

** Lungimile segmentelor sunt determinate în planul de proiecție Stereo 70 și sunt rotunjite la 1 milimetru.

*** Distanța dintre puncte este formată din segmente cumulate ce sunt mai mici decât valoarea 1 milimetru.

**DATE DESPRE IMOBILUL NR. 9778**

Oficiul de Cadastru și Publicitate Imobiliară SIBIU
 Biroul de Cadastru și Publicitate Imobiliară Avrig

A. Partea I. Descrierea imobilului

TEREN Extravilan

Adresa: Jud. Sibiu

Nr. Crt	Nr cadastral Nr. topografic	Suprafața* (mp)	Observații / Referințe
A1	106123	2.900	Sector cadastral:45 Teren neimprejmuit;

B. Partea II. Proprietari și acte

Inscrieri privitoare la dreptul de proprietate și alte drepturi reale		Referințe
/		
Act Notarial nr. 15, din 07/03/2018 emis de NP SALOMIE IOAN CRISTIAN (certificat de mostenitor);		
B1	Intabulare, drept de PROPRIETATE, dobandit prin Succesiune, cota actuala 1/3 1) VASU LIVIU-VASILE	A1
B2	Intabulare, drept de PROPRIETATE, dobandit prin Succesiune, cota actuala 1/3 1) VASU IONEL	A1
B3	Intabulare, drept de PROPRIETATE, dobandit prin Succesiune, cota actuala 1/3 1) VASU VASILE	A1

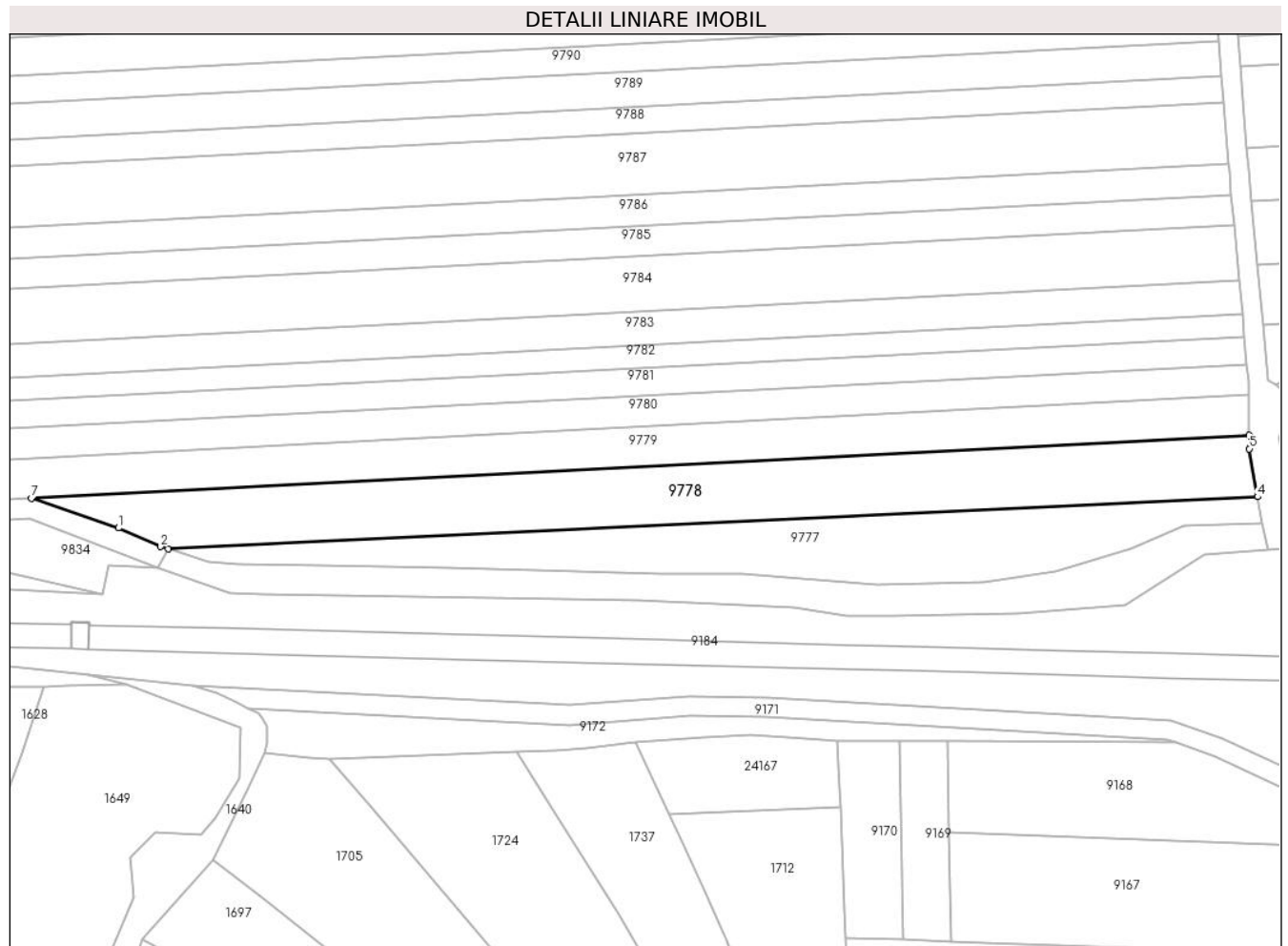
C. Partea III. SARCINI .

Inscrieri privind dezmembramintele dreptului de proprietate, drepturi reale de garanție și sarcini	Referințe
NU SUNT	

Teren

Nr cadastral	Suprafața (mp)*	Observații / Referințe
106123	2.900	

* Suprafața este determinată în planul de proiecție Stereo 70.



Date referitoare la teren

Crt	Categorie folosință	Intravilan	Suprafața (mp)	Tarla	Parcelă	Nr. topo	Observații / Referințe
1	arabil	NU	2.900	46	1442/2	-	

Lungime Segmente

1) Valorile lungimilor segmentelor sunt obținute din proiecție în plan.

Punct început	X / Y	Punct sfârșit	X / Y	Lungime segment (** (m)
1	470.806,388 476.122,946	2	470.815,064 476.119,117	9.483
2	470.815,064 476.119,117	3	470.816,6 476.118,635	1.61
3	470.816,6 476.118,635	4	471.040,332 476.129,345	223.988
4	471.040,332 476.129,345	5	471.038,626 476.139,181	9.983
5	471.038,626 476.139,181	6	471.038,601 476.142,014	2.833

Punct început	X / Y	Punct sfârșit	X / Y	Lungime segment (** (m)
6	471.038,601 476.142,014	7	470.788,545 476.129,035	250.393
7	470.788,545 476.129,035	1	470.806,388 476.122,946	18.854

** Lungimile segmentelor sunt determinate în planul de proiecție Stereo 70 și sunt rotunjite la 1 milimetru.

*** Distanța dintre puncte este formată din segmente cumulate ce sunt mai mici decât valoarea 1 milimetru.

**DATE DESPRE IMOBILUL NR. 9779**

Oficiul de Cadastru și Publicitate Imobiliară SIBIU
Biroul de Cadastru și Publicitate Imobiliară Avrig

A. Partea I. Descrierea imobilului

TEREN Extravilan

Adresa: Jud. Sibiu

Nr. Crt	Nr cadastral Nr. topografic	Suprafața* (mp)	Observații / Referințe
A1	106124	2.500	Sector cadastral:45 Teren neimprejmuit;

B. Partea II. Proprietari și acte

Inscrieri privitoare la dreptul de proprietate și alte drepturi reale	Referințe
/	
Act Administrativ nr. 1004/15, din 05/07/2000 emis de CJPSDPAT SIBIU (titlu de proprietate);	
B1	A1
Intabulare, drept de PROPRIETATE, dobandit prin Reconstituire, cota actuala 1/1 1) DOBRIN MARIA DEFUNCT:Da	

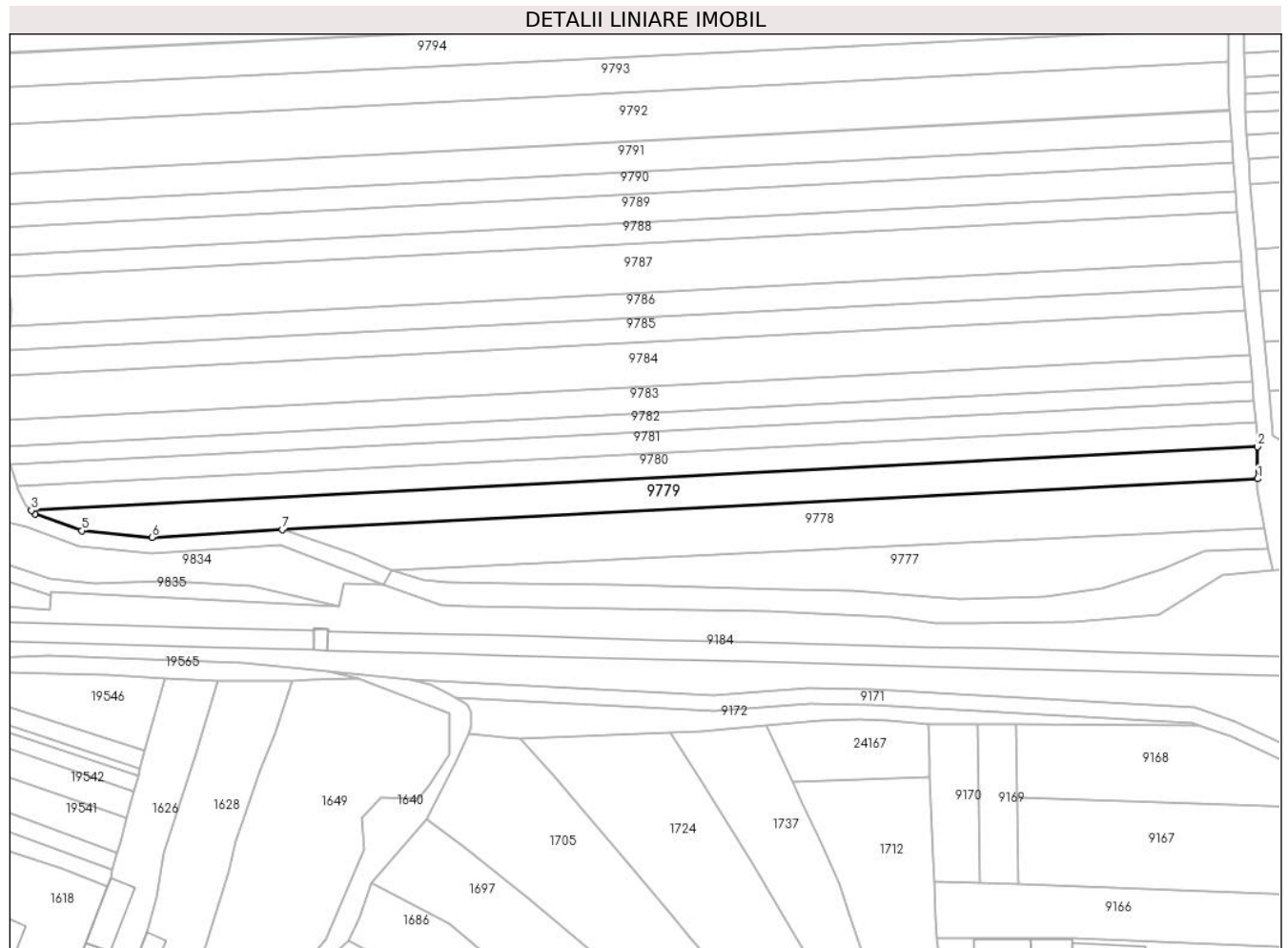
C. Partea III. SARCINI .

Inscrieri privind dezmembramintele dreptului de proprietate, drepturi reale de garanție și sarcini	Referințe
NU SUNT	

Teren

Nr cadastral	Suprafața (mp)*	Observații / Referințe
106124	2.500	

* Suprafața este determinată în planul de proiecție Stereo 70.



Date referitoare la teren

Crt	Categorie folosință	Intravilan	Suprafața (mp)	Tarla	Parcelă	Nr. topo	Observații / Referințe
1	arabil	NU	2.500	46	1442/3	-	

Lungime Segmente

1) Valorile lungimilor segmentelor sunt obținute din proiecție în plan.

Punct început	X / Y	Punct sfârșit	X / Y	Lungime segment (** (m)
1	471.038,601 476.142,014	2	471.038,53 476.150,215	8.201
2	471.038,53 476.150,215	3	470.724,299 476.133,905	314.653
3	470.724,299 476.133,905	4	470.725,229 476.133,046	1.266
4	470.725,229 476.133,046	5	470.737,251 476.128,713	12.779
5	470.737,251 476.128,713	6	470.755,179 476.127,003	18.01

Punct început	X / Y	Punct sfârșit	X / Y	Lungime segment (** (m)
6	470.755,179 476.127,003	7	470.788,545 476.129,035	33.427
7	470.788,545 476.129,035	1	471.038,601 476.142,014	250.393

** Lungimile segmentelor sunt determinate în planul de proiecție Stereo 70 și sunt rotunjite la 1 milimetru.

*** Distanța dintre puncte este formată din segmente cumulate ce sunt mai mici decât valoarea 1 milimetru.

**DATE DESPRE IMOBILUL NR. 9780**

Oficiul de Cadastru și Publicitate Imobiliară SIBIU
Biroul de Cadastru și Publicitate Imobiliară Avrig

A. Partea I. Descrierea imobilului

TEREN Extravilan

Adresa: Jud. Sibiu

Nr. Crt	Nr cadastral Nr. topografic	Suprafața* (mp)	Observații / Referințe
A1	106125	2.000	Sector cadastral:45 Teren neimprejmuit;

B. Partea II. Proprietari și acte

Inscrieri privitoare la dreptul de proprietate și alte drepturi reale	Referințe
/	
Act Notarial nr. 133, din 29/09/2020 emis de NP POPA CORNELIA (certificat de mostenitor);	
B1	A1
Intabulare, drept de PROPRIETATE, dobandit prin Succesiune, cota actuala 1/1 1) IOANID LIVIA	

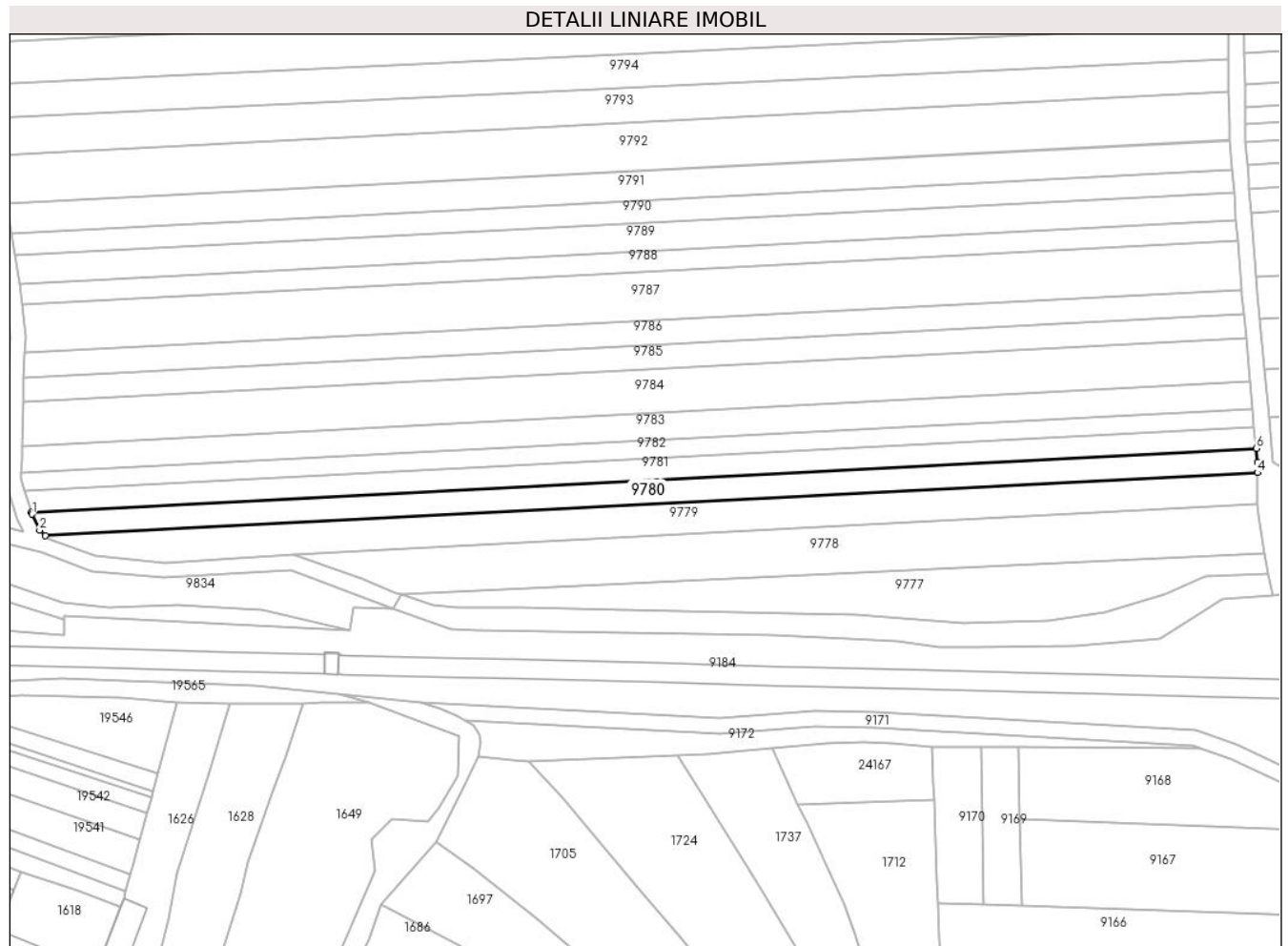
C. Partea III. SARCINI .

Inscrieri privind dezmembramintele dreptului de proprietate, drepturi reale de garanție și sarcini	Referințe
NU SUNT	

Teren

Nr cadastral	Suprafața (mp)*	Observații / Referințe
106125	2.000	

* Suprafața este determinată în planul de proiecție Stereo 70.



Date referitoare la teren

Crt	Categorie folosință	Intra vilan	Suprafața (mp)	Tarla	Parcelă	Nr. topo	Observații / Referințe
1	arabil	NU	2.000	46	1442/4	-	

Lungime Segmente

1) Valorile lungimilor segmentelor sunt obținute din proiecție în plan.

Punct început	X / Y	Punct sfârșit	X / Y	Lungime segment (** (m)
1	470.720,825 476.139,485	2	470.722,754 476.135,331	4.581
2	470.722,754 476.135,331	3	470.724,299 476.133,905	2.102
3	470.724,299 476.133,905	4	471.038,53 476.150,215	314.653
4	471.038,53 476.150,215	5	471.038,506 476.152,933	2.718
5	471.038,506 476.152,933	6	471.038,173 476.156,524	3.607

Punct început	X / Y	Punct sfârșit	X / Y	Lungime segment (** (m)
6	471.038,173 476.156,524	7	470.720,647 476.140,034	317.954
7	470.720,647 476.140,034	1	470.720,825 476.139,485	0.577

** Lungimile segmentelor sunt determinate în planul de proiecție Stereo 70 și sunt rotunjite la 1 milimetru.

*** Distanța dintre puncte este formată din segmente cumulate ce sunt mai mici decât valoarea 1 milimetru.

**DATE DESPRE IMOBILUL NR. 9781**

Oficiul de Cadastru și Publicitate Imobiliară SIBIU
Biroul de Cadastru și Publicitate Imobiliară Avrig

A. Partea I. Descrierea imobilului

TEREN Extravilan

Adresa: Jud. Sibiu

Nr. Crt	Nr cadastral Nr. topografic	Suprafața* (mp)	Observații / Referințe
A1	106130	1.800	Sector cadastral:45 Teren neimprejmut;

B. Partea II. Proprietari și acte

Inscrieri privitoare la dreptul de proprietate și alte drepturi reale		Referințe
/		
Act Notarial nr. 27, din 16/05/2007 emis de NP SALOMIE IOAN CRISTIAN (certificat de mostenitor);		
B1	Intabulare, drept de PROPRIETATE, dobandit prin Succesiune, cota actuala 2/16 1) GRAMA MARIA, lipsă CNP	A1
B2	Intabulare, drept de PROPRIETATE, dobandit prin Succesiune, cota actuala 3/16 1) GIURCOIU SIMONA	A1
B3	Intabulare, drept de PROPRIETATE, dobandit prin Succesiune, cota actuala 3/16 1) GRAMA OVIDIU	A1
Act Administrativ nr. 940/15, din 01/06/2000 emis de CJPSDPAT SIBIU (titlu de proprietate);		
B4	Intabulare, drept de PROPRIETATE, dobandit prin Reconstituire, cota actuala 8/16 1) CIUPERCĂ MARIA, lipsă CNP	A1

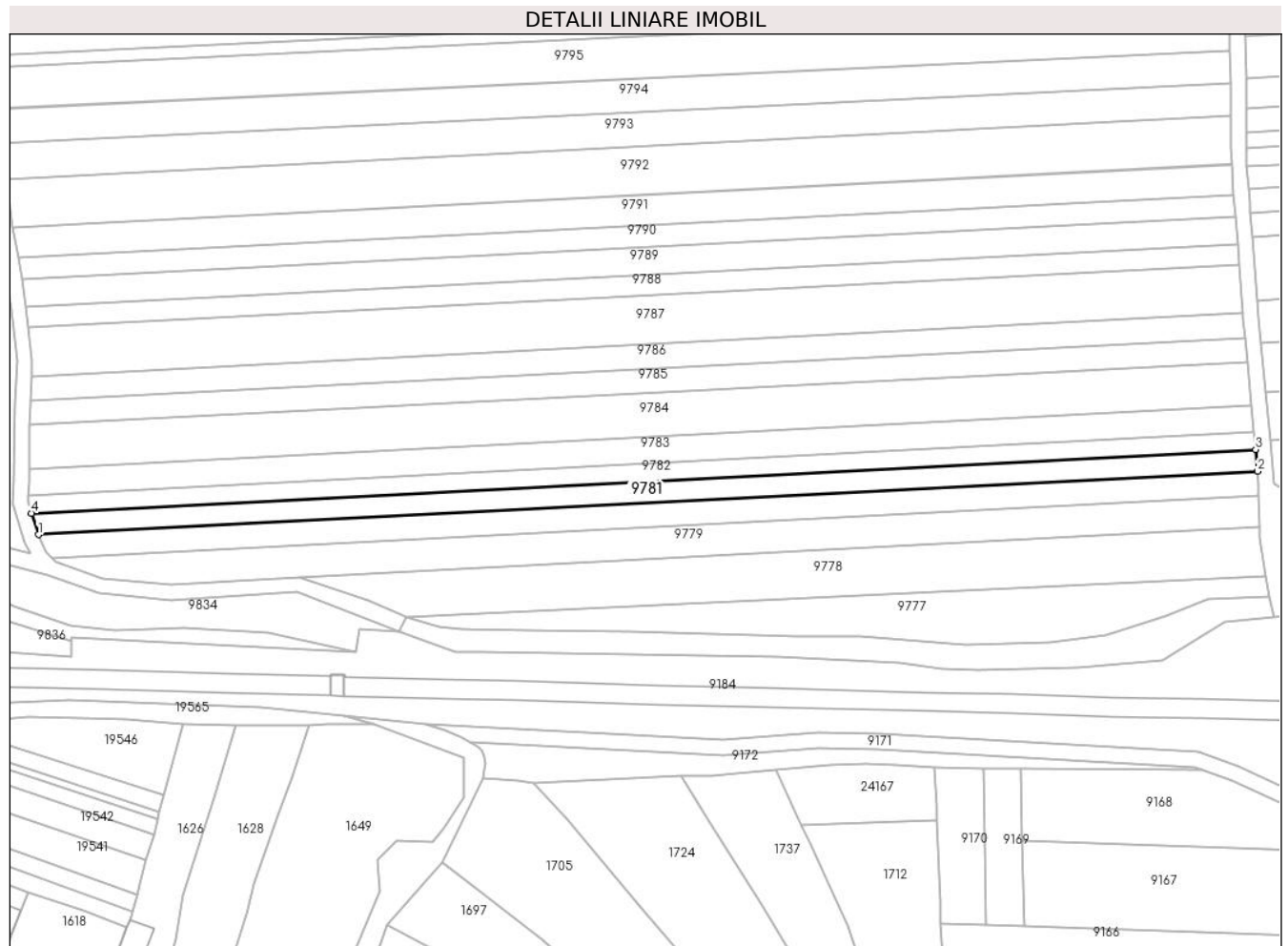
C. Partea III. SARCINI .

Inscrieri privind dezmembramintele dreptului de proprietate, drepturi reale de garanție și sarcini	Referințe
NU SUNT	

Teren

Nr cadastral	Suprafața (mp)*	Observații / Referințe
106130	1.800	

* Suprafața este determinată în planul de proiecție Stereo 70.



Date referitoare la teren

Crt	Categorie folosință	Intra vilan	Suprafața (mp)	Tarla	Parcelă	Nr. topo	Observații / Referințe
1	arabil	NU	1.800	46	1442/5	-	

Lungime Segmente

1) Valorile lungimilor segmentelor sunt obținute din proiecție în plan.

Punct început	X / Y	Punct sfârșit	X / Y	Lungime segment (** (m)
1	470.720,647 476.140,034	2	471.038,173 476.156,524	317.954
2	471.038,173 476.156,524	3	471.037,65 476.162,154	5.654
3	471.037,65 476.162,154	4	470.718,844 476.145,598	319.237
4	470.718,844 476.145,598	1	470.720,647 476.140,034	5.849

** Lungimile segmentelor sunt determinate în planul de proiecție Stereo 70 și sunt rotunjite la 1 milimetru.

***** Distanţa dintre puncte este formată din segmente cumulate ce sunt mai mici decât valoarea 1 milimetru.**

**DATE DESPRE IMOBILUL NR. 9782**

Oficiul de Cadastru și Publicitate Imobiliară SIBIU
Biroul de Cadastru și Publicitate Imobiliară Avrig

A. Partea I. Descrierea imobilului

TEREN Extravilan

Adresa: Jud. Sibiu

Nr. Crt	Nr cadastral Nr. topografic	Suprafața* (mp)	Observații / Referințe
A1	106126	1.500	Sector cadastral:45 Teren neimprejmuit;

B. Partea II. Proprietari și acte

Inscrieri privitoare la dreptul de proprietate și alte drepturi reale		Referințe
/		
Act Administrativ nr. 1021/15, din 22/07/2000 emis de CJPSDPAT SIBIU (titlu de proprietate);		
B1	Intabulare, drept de PROPRIETATE, dobandit prin Reconstituire, cota actuala 1/1 1) VASU GHEORGHE, lipsă CNP 2) VASU G NICOLAE, lipsă CNP 3) VASU G VASILE, lipsă CNP	A1

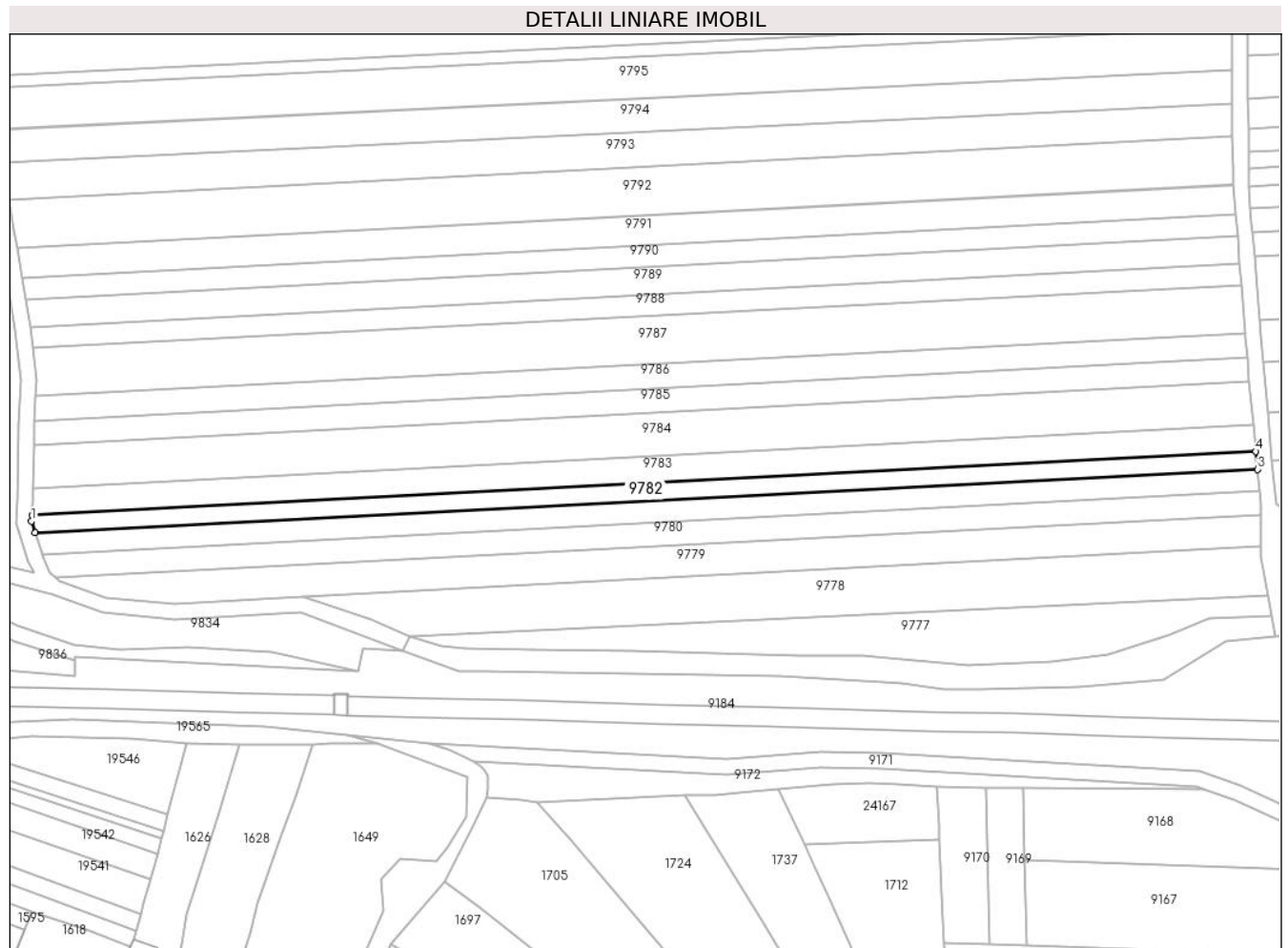
C. Partea III. SARCINI .

Inscrieri privind dezmembramintele dreptului de proprietate, drepturi reale de garanție și sarcini	Referințe
NU SUNT	

Teren

Nr cadastral	Suprafața (mp)*	Observații / Referințe
106126	1.500	

* Suprafața este determinată în planul de proiecție Stereo 70.



Date referitoare la teren

Crt	Categorie folosință	Intra vilan	Suprafața (mp)	Tarla	Parcelă	Nr. topo	Observații / Referințe
1	arabil	NU	1.500	46	1442/6	-	

Lungime Segmente

1) Valorile lungimilor segmentelor sunt obținute din proiecție în plan.

Punct început	X / Y	Punct sfârșit	X / Y	Lungime segment (** (m)
1	470.717,845 476.148,677	2	470.718,844 476.145,598	3.237
2	470.718,844 476.145,598	3	471.037,65 476.162,154	319.237
3	471.037,65 476.162,154	4	471.037,217 476.166,83	4.696
4	471.037,217 476.166,83	5	470.717,938 476.150,249	319.709
5	470.717,938 476.150,249	1	470.717,845 476.148,677	1.575

**** Lungimile segmentelor sunt determinate în planul de proiecție Stereo 70 și sunt rotunjite la 1 milimetru.**

***** Distanța dintre puncte este formată din segmente cumulate ce sunt mai mici decât valoarea 1 milimetru.**

**DATE DESPRE IMOBILUL NR. 9783**

Oficiul de Cadastru și Publicitate Imobiliară SIBIU
Biroul de Cadastru și Publicitate Imobiliară Avrig

A. Partea I. Descrierea imobilului

TEREN Extravilan

Adresa: Jud. Sibiu

Nr. Crt	Nr cadastral Nr. topografic	Suprafața* (mp)	Observații / Referințe
A1	106127	2.200	Sector cadastral:45 Teren neimprejmuit;

B. Partea II. Proprietari și acte

Inscrieri privitoare la dreptul de proprietate și alte drepturi reale	Referințe
/	
Act Administrativ nr. 1058/15, din 11/01/2001 emis de CJPSDPAT SIBIU (titlu de proprietate);	
B1	A1
Intabulare, drept de PROPRIETATE, dobandit prin Reconstituire, cota actuala 1/1 1) VASU OLIMPIA, lipsă CNP	

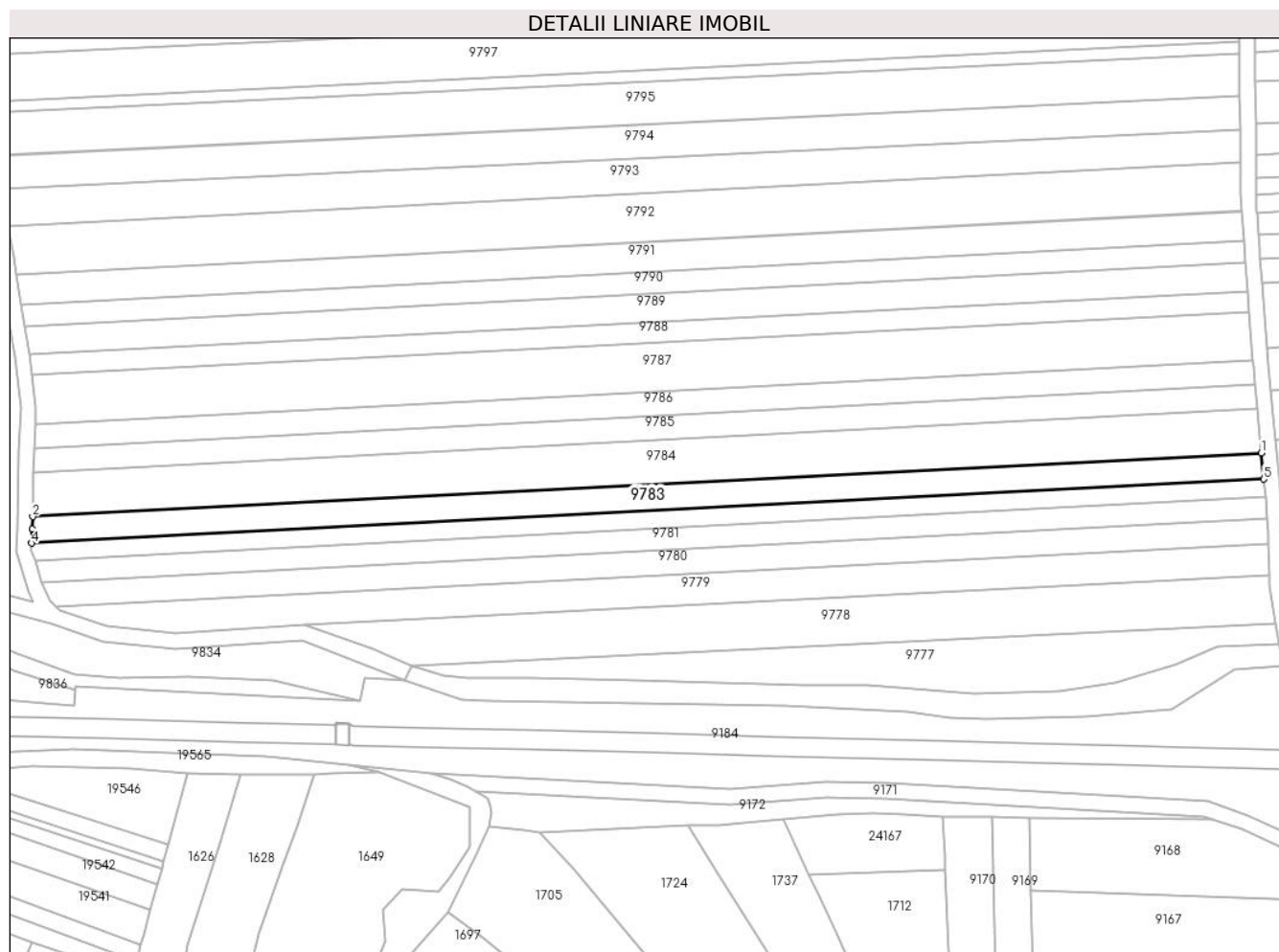
C. Partea III. SARCINI .

Inscrieri privind dezmembramintele dreptului de proprietate, drepturi reale de garanție și sarcini	Referințe
NU SUNT	

Teren

Nr cadastral	Suprafața (mp)*	Observații / Referințe
106127	2.200	

* Suprafața este determinată în planul de proiecție Stereo 70.



Date referitoare la teren

Crt	Categorie folosință	Intravilan	Suprafața (mp)	Tarla	Parcelă	Nr. topo	Observații / Referințe
1	arabil	NU	2.200	46	1442/7	-	

Lungime Segmente

1) Valorile lungimilor segmentelor sunt obținute din proiecție în plan.

Punct început	X / Y	Punct sfârșit	X / Y	Lungime segment (** (m)
1	471.036,58 476.173,698	2	470.718,223 476.157,165	318.786
2	470.718,223 476.157,165	3	470.718,159 476.153,991	3.175
3	470.718,159 476.153,991	4	470.717,938 476.150,249	3.749
4	470.717,938 476.150,249	5	471.037,217 476.166,83	319.709
5	471.037,217 476.166,83	1	471.036,58 476.173,698	6.898

**** Lungimile segmentelor sunt determinate în planul de proiecție Stereo 70 și sunt rotunjite la 1 milimetru.**

***** Distanța dintre puncte este formată din segmente cumulate ce sunt mai mici decât valoarea 1 milimetru.**

**DATE DESPRE IMOBILUL NR. 9784**

Oficiul de Cadastru și Publicitate Imobiliară SIBIU
Biroul de Cadastru și Publicitate Imobiliară Avrig

A. Partea I. Descrierea imobilului

TEREN Extravilan

Adresa: Jud. Sibiu

Nr. Crt	Nr cadastral Nr. topografic	Suprafața* (mp)	Observații / Referințe
A1	106131	3.600	Sector cadastral:45 Teren neimprejmuit;

B. Partea II. Proprietari și acte

Inscrieri privitoare la dreptul de proprietate și alte drepturi reale	Referințe
/	
Act Notarial nr. 242, din 18/12/2014 emis de NP POPA CORNELIA (certificat de mostenitor);	
B1	A1
Intabulare, drept de PROPRIETATE, dobandit prin Succesiune, cota actuala 1/1 1) BOERIU IONEL-ILIE	

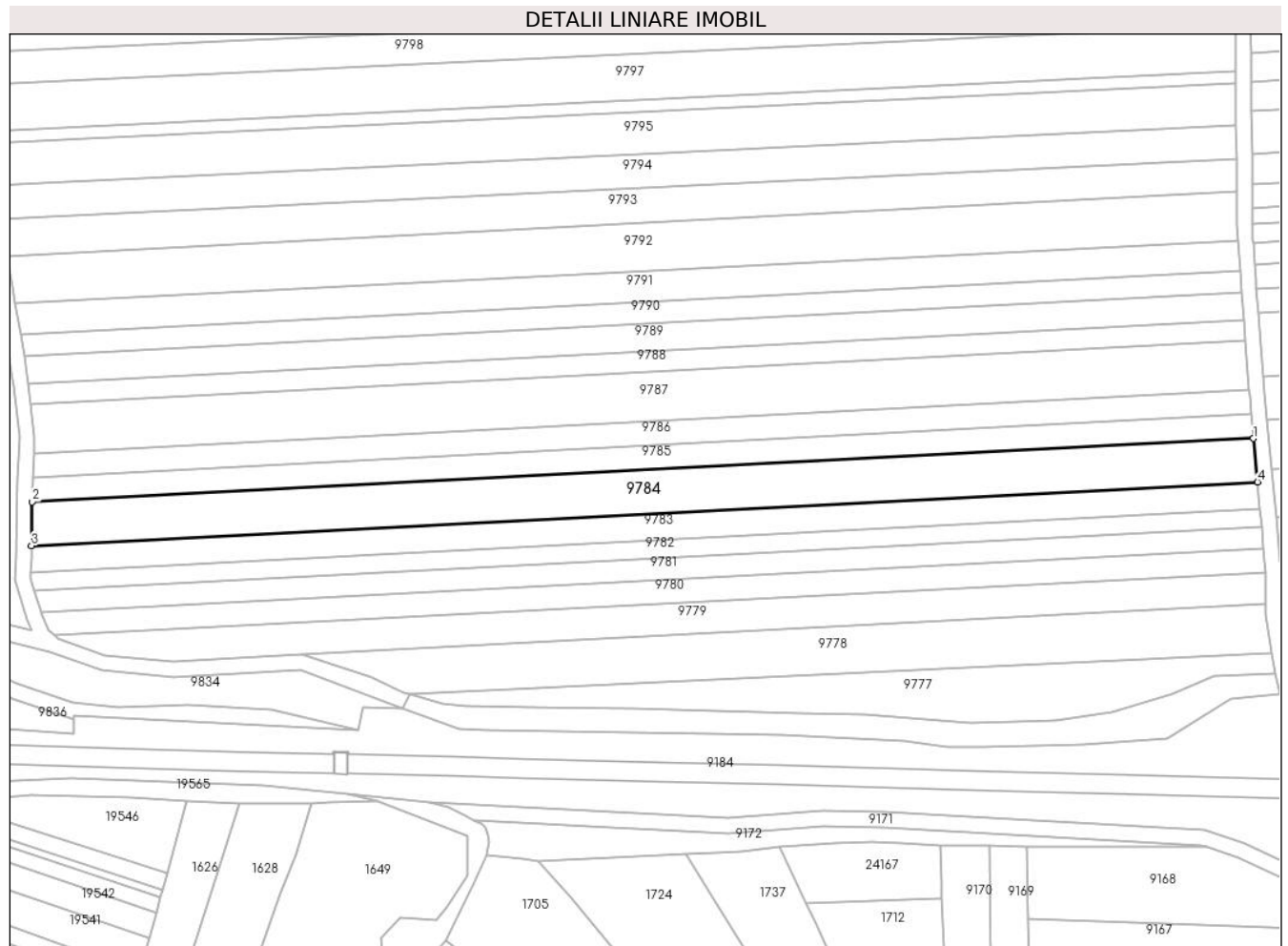
C. Partea III. SARCINI .

Inscrieri privind dezmembramintele dreptului de proprietate, drepturi reale de garanție și sarcini	Referințe
NU SUNT	

Teren

Nr cadastral	Suprafața (mp)*	Observații / Referințe
106131	3.600	

* Suprafața este determinată în planul de proiecție Stereo 70.



Date referitoare la teren

Crt	Categorie folosință	Intravilan	Suprafața (mp)	Tarla	Parcelă	Nr. topo	Observații / Referințe
1	arabil	NU	3.600	46	1442/8	-	

Lungime Segmente

1) Valorile lungimilor segmentelor sunt obținute din proiecție în plan.

Punct început	X / Y	Punct sfârșit	X / Y	Lungime segment (** (m)
1	471.035,534 476.184,975	2	470.718,452 476.168,508	317.509
2	470.718,452 476.168,508	3	470.718,223 476.157,165	11.345
3	470.718,223 476.157,165	4	471.036,58 476.173,698	318.786
4	471.036,58 476.173,698	1	471.035,534 476.184,975	11.325

** Lungimile segmentelor sunt determinate în planul de proiecție Stereo 70 și sunt rotunjite la 1 milimetru.

***** Distanţa dintre puncte este formată din segmente cumulate ce sunt mai mici decât valoarea 1 milimetru.**

**DATE DESPRE IMOBILUL NR. 9785**

Oficiul de Cadastru și Publicitate Imobiliară SIBIU
Biroul de Cadastru și Publicitate Imobiliară Avrig

A. Partea I. Descrierea imobilului

TEREN Extravilan

Adresa: Jud. Sibiu

Nr. Crt	Nr cadastral Nr. topografic	Suprafața* (mp)	Observații / Referințe
A1	106128	2.000	Sector cadastral:45 Teren neimprejmuit;

B. Partea II. Proprietari și acte

Inscrieri privitoare la dreptul de proprietate și alte drepturi reale	Referințe
/	
Act Administrativ nr. 970/15, din 14/06/2000 emis de CJPSDPAT SIBIU (titlu de proprietate);	
B1	A1
Intabulare, drept de PROPRIETATE, dobandit prin Reconstituire, cota actuala 1/1	
1) TELEA MARIA , lipsă CNP	
Act Administrativ nr. 6593, din 17/10/2023 emis de PRIMĂRIA COMUNEI ARPAȘU DE JOS (adeverinta);	
B2	A1
Se notează posesia faptică asupra cotei de 3/4 în favoarea lui	
1) SC SOBIS SOLUTIONS SRL , CIF:12018818	


C. Partea III. SARCINI .

Inscrieri privind dezmembramintele dreptului de proprietate, drepturi reale de garanție și sarcini	Referințe
NU SUNT	

Teren

Nr cadastral	Suprafața (mp)*	Observații / Referințe
106128	2.000	

* Suprafața este determinată în planul de proiecție Stereo 70.



Date referitoare la teren

Crt	Categorie folosință	Intravilan	Suprafața (mp)	Tarla	Parcelă	Nr. topo	Observații / Referințe
1	arabil	NU	2.000	46	1442/9/1	-	Nr. Parcelă 1442/11 greșit în TP

Lungime Segmente

1) Valorile lungimilor segmentelor sunt obținute din proiecție în plan.

Punct început	X / Y	Punct sfârșit	X / Y	Lungime segment (** (m)
1	471.034,951 476.191,259	2	470.718,598 476.174,83	316.779
2	470.718,598 476.174,83	3	470.718,563 476.174,023	0.808
3	470.718,563 476.174,023	4	470.718,452 476.168,508	5.516
4	470.718,452 476.168,508	5	471.035,534 476.184,975	317.509
5	471.035,534 476.184,975	1	471.034,951 476.191,259	6.311

**** Lungimile segmentelor sunt determinate în planul de proiecție Stereo 70 și sunt rotunjite la 1 milimetru.**

***** Distanța dintre puncte este formată din segmente cumulate ce sunt mai mici decât valoarea 1 milimetru.**

**DATE DESPRE IMOBILUL NR. 9786**

Oficiul de Cadastru și Publicitate Imobiliară SIBIU
Biroul de Cadastru și Publicitate Imobiliară Avrig

A. Partea I. Descrierea imobilului

TEREN Extravilan

Adresa: Jud. Sibiu

Nr. Crt	Nr cadastral Nr. topografic	Suprafața* (mp)	Observații / Referințe
A1	106129	2.000	Sector cadastral:45 Teren neimprejmuit;

B. Partea II. Proprietari și acte

Inscrieri privitoare la dreptul de proprietate și alte drepturi reale		Referințe
/		
Act Notarial nr. 463, din 21/05/2010 emis de NP SALOMIE IOAN CRISTIAN (act de partaj);		
B1	Intabulare, drept de PROPRIETATE, dobandit prin Conventie, cota actuala 1/1 1) TELEA CORNELIA	A1

C. Partea III. SARCINI .

Inscrieri privind dezmembramintele dreptului de proprietate, drepturi reale de garanție și sarcini	Referințe
NU SUNT	

**** Lungimile segmentelor sunt determinate în planul de proiecție Stereo 70 și sunt rotunjite la 1 milimetru.**

***** Distanța dintre puncte este formată din segmente cumulate ce sunt mai mici decât valoarea 1 milimetru.**

**DATE DESPRE IMOBILUL NR. 9787**

Oficiul de Cadastru și Publicitate Imobiliară SIBIU
Biroul de Cadastru și Publicitate Imobiliară Avrig

A. Partea I. Descrierea imobilului

TEREN Extravilan

Adresa: Jud. Sibiu

Nr. Crt	Nr cadastral Nr. topografic	Suprafața* (mp)	Observații / Referințe
A1	106132	4.000	Sector cadastral:45 Teren neimprejmuit;

B. Partea II. Proprietari și acte

Inscrieri privitoare la dreptul de proprietate și alte drepturi reale		Referințe
/		
Act Notarial nr. 921, din 14/06/2005 emis de NP POPA CORNELIA (act de partaj);		
B1	Intabulare, drept de PROPRIETATE, dobandit prin Conventie, cota actuala 1/1 1) STOICA SILVIA-ADRIANA	A1

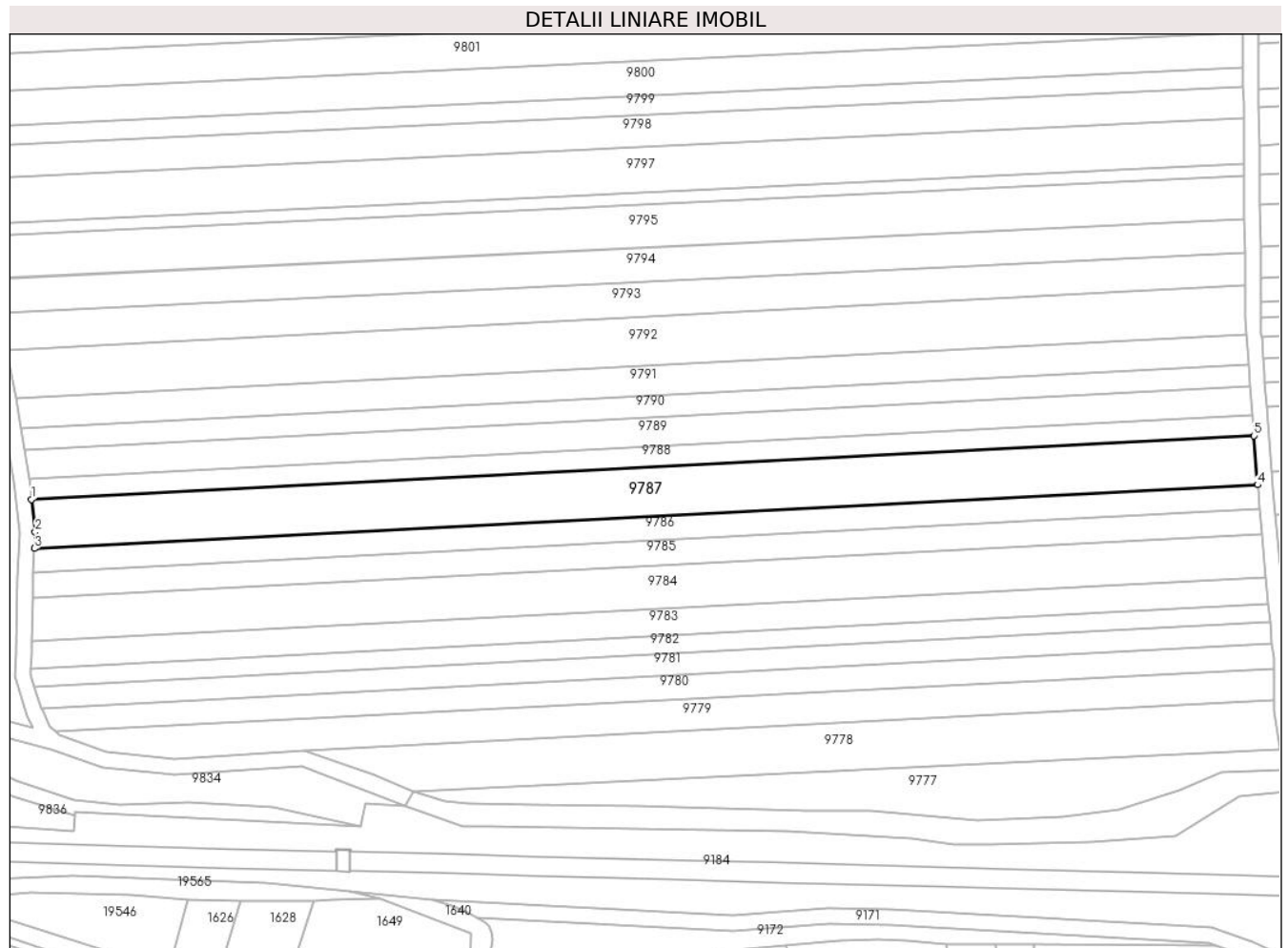
C. Partea III. SARCINI .

Inscrieri privind dezmembramintele dreptului de proprietate, drepturi reale de garanție și sarcini	Referințe
NU SUNT	

Teren

Nr cadastral	Suprafața (mp)*	Observații / Referințe
106132	4.000	

* Suprafața este determinată în planul de proiecție Stereo 70.



Date referitoare la teren

Crt	Categorie folosință	Intra vilan	Suprafața (mp)	Tarla	Parcelă	Nr. topo	Observații / Referințe
1	arabil	NU	4.000	46	1442/10	-	Nr. tarla 51 greșit în TP

Lungime Segmente

1) Valorile lungimilor segmentelor sunt obținute din proiecție în plan.

Punct început	X / Y	Punct sfârșit	X / Y	Lungime segment (** (m)
1	470.718,102 476.193,826	2	470.719,063 476.185,44	8.441
2	470.719,063 476.185,44	3	470.718,876 476.181,175	4.269
3	470.718,876 476.181,175	4	471.034,388 476.197,561	315.936
4	471.034,388 476.197,561	5	471.033,406 476.210,201	12.678
5	471.033,406 476.210,201	1	470.718,102 476.193,826	315.729

**** Lungimile segmentelor sunt determinate în planul de proiecție Stereo 70 și sunt rotunjite la 1 milimetru.**

***** Distanța dintre puncte este formată din segmente cumulate ce sunt mai mici decât valoarea 1 milimetru.**

**DATE DESPRE IMOBILUL NR. 9788**

Oficiul de Cadastru și Publicitate Imobiliară SIBIU
Biroul de Cadastru și Publicitate Imobiliară Avrig

A. Partea I. Descrierea imobilului

TEREN Extravilan

Adresa: Jud. Sibiu

Nr. Crt	Nr cadastral Nr. topografic	Suprafața* (mp)	Observații / Referințe
A1	106133	1.700	Sector cadastral:45 Teren neimprejmuit;

B. Partea II. Proprietari și acte

Inscrieri privitoare la dreptul de proprietate și alte drepturi reale	Referințe
/	
Act Administrativ nr. 995/15, din 28/08/2000 emis de CJPSDPAT SIBIU (titlu de proprietate);	
B1	A1
Intabulare, drept de PROPRIETATE, dobandit prin Reconstituire, cota actuala 1/1 1) MANDAN AUREL , lipsă CNP	

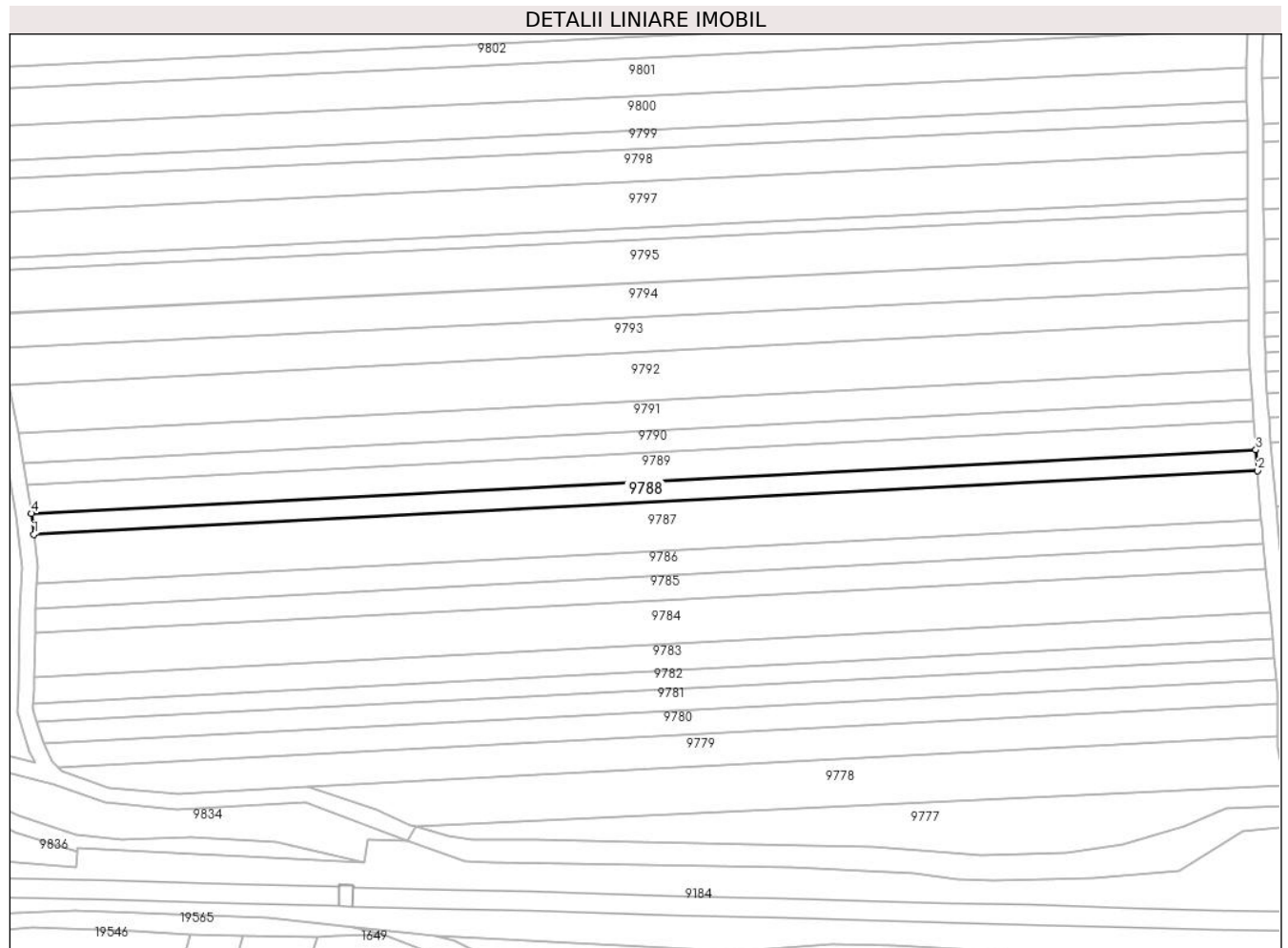
C. Partea III. SARCINI .

Inscrieri privind dezmembramintele dreptului de proprietate, drepturi reale de garanție și sarcini	Referințe
NU SUNT	

Teren

Nr cadastral	Suprafața (mp)*	Observații / Referințe
106133	1.700	

* Suprafața este determinată în planul de proiecție Stereo 70.



Date referitoare la teren

Crt	Categorie folosință	Intravilan	Suprafața (mp)	Tarla	Parcelă	Nr. topo	Observații / Referințe
1	arabil	NU	1.700	46	1442/11	-	

Lungime Segmente

1) Valorile lungimilor segmentelor sunt obținute din proiecție în plan.

Punct început	X / Y	Punct sfârșit	X / Y	Lungime segment (** (m)
1	470.718,102 476.193,826	2	471.033,406 476.210,201	315.729
2	471.033,406 476.210,201	3	471.032,989 476.215,569	5.384
3	471.032,989 476.215,569	4	470.717,488 476.199,184	315.926
4	470.717,488 476.199,184	1	470.718,102 476.193,826	5.393

** Lungimile segmentelor sunt determinate în planul de proiecție Stereo 70 și sunt rotunjite la 1 milimetru.

***** Distanţa dintre puncte este formată din segmente cumulate ce sunt mai mici decât valoarea 1 milimetru.**

**DATE DESPRE IMOBILUL NR. 9789**

Oficiul de Cadastru și Publicitate Imobiliară SIBIU
Biroul de Cadastru și Publicitate Imobiliară Avrig

A. Partea I. Descrierea imobilului

TEREN Extravilan

Adresa: Jud. Sibiu

Nr. Crt	Nr cadastral Nr. topografic	Suprafața* (mp)	Observații / Referințe
A1	106134	2.300	Sector cadastral:45 Teren neimprejmuit;

B. Partea II. Proprietari și acte

Inscrieri privitoare la dreptul de proprietate și alte drepturi reale	Referințe
/	
Act Notarial nr. 1918, din 06/09/2011 emis de NP POPA CORNELIA (contract de vanzare-cumparare);	
B1	A1
Intabulare, drept de PROPRIETATE, dobandit prin Conventie, cota actuala 1/1	
1) SC SOBIS SOLUTIONS SRL, CIF:12018818	

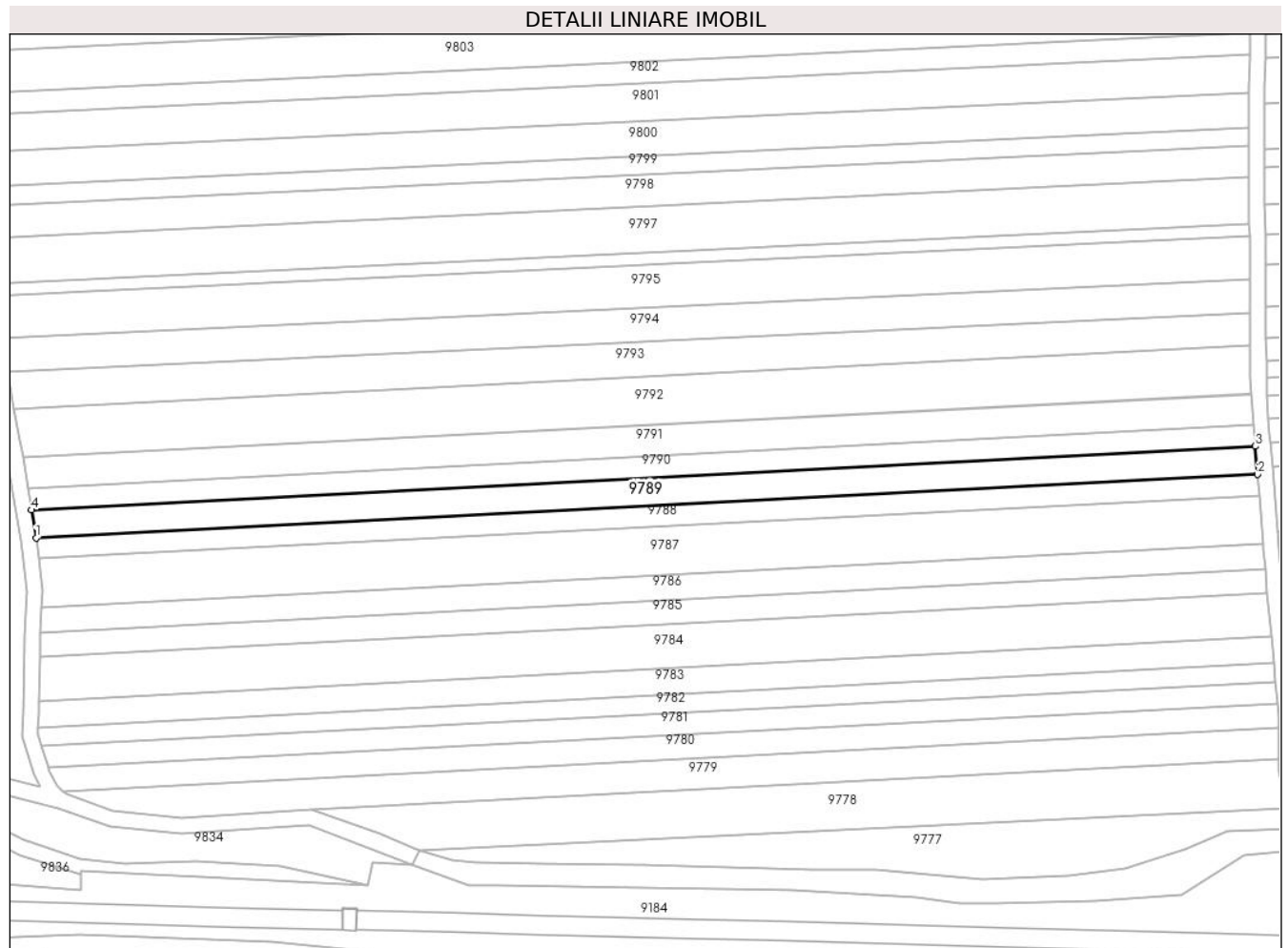
C. Partea III. SARCINI .

Inscrieri privind dezmembramintele dreptului de proprietate, drepturi reale de garanție și sarcini	Referințe
NU SUNT	

Teren

Nr cadastral	Suprafața (mp)*	Observații / Referințe
106134	2.300	

* Suprafața este determinată în planul de proiecție Stereo 70.



Date referitoare la teren

Crt	Categorie folosință	Intravilan	Suprafața (mp)	Tarla	Parcelă	Nr. topo	Observații / Referințe
1	arabil	NU	2.300	46	1442/12	-	

Lungime Segmente

1) Valorile lungimilor segmentelor sunt obținute din proiecție în plan.

Punct început	X / Y	Punct sfârșit	X / Y	Lungime segment (** (m)
1	470.717,488 476.199,184	2	471.032,989 476.215,569	315.926
2	471.032,989 476.215,569	3	471.032,426 476.222,822	7.275
3	471.032,426 476.222,822	4	470.716,29 476.206,404	316.562
4	470.716,29 476.206,404	1	470.717,488 476.199,184	7.319

** Lungimile segmentelor sunt determinate în planul de proiecție Stereo 70 și sunt rotunjite la 1 milimetru.

***** Distanţa dintre puncte este formată din segmente cumulate ce sunt mai mici decât valoarea 1 milimetru.**

**DATE DESPRE IMOBILUL NR. 9790**

Oficiul de Cadastru și Publicitate Imobiliară SIBIU
Biroul de Cadastru și Publicitate Imobiliară Avrig

A. Partea I. Descrierea imobilului

TEREN Extravilan

Adresa: Jud. Sibiu

Nr. Crt	Nr cadastral Nr. topografic	Suprafața* (mp)	Observații / Referințe
A1	106137	1.800	Sector cadastral:45 Teren neimprejmit;

B. Partea II. Proprietari și acte

Inscrieri privitoare la dreptul de proprietate și alte drepturi reale	Referințe
/	
Act Administrativ nr. 1109/15, din 18/04/2001 emis de CJPSDPAT SIBIU (titlu de proprietate);	
B1	A1
Intabulare, drept de PROPRIETATE, dobandit prin Reconstituire, cota actuala 1/1	
1) BÎRSAN V ANA, lipsă CNP	
2) BÎRSAN N NICOLAE, lipsă CNP	
3) BÎRSAN MARIA, lipsă CNP	
4) BÎRSAN N GHEORGHE, lipsă CNP	

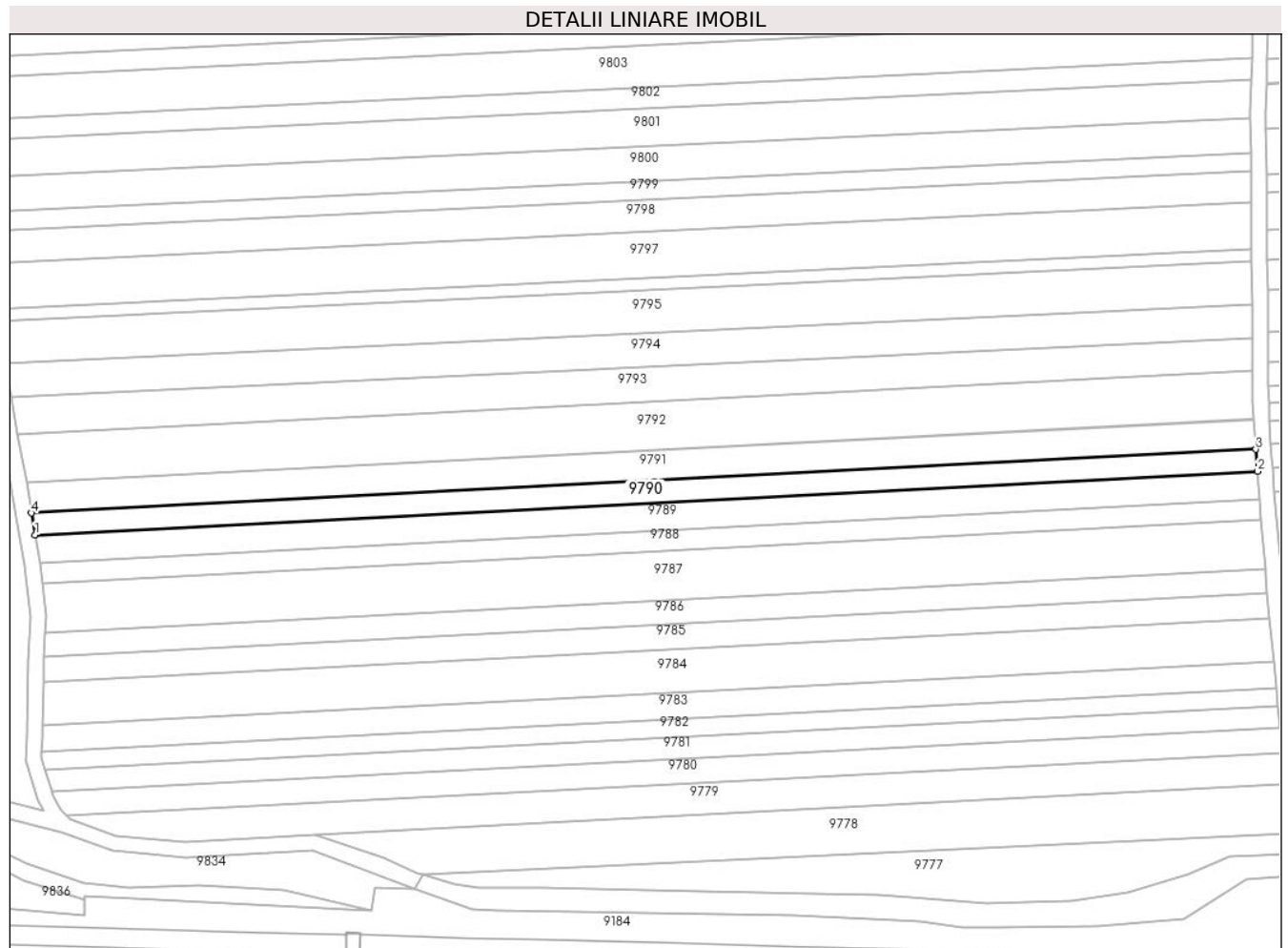
C. Partea III. SARCINI .

Inscrieri privind dezmembramintele dreptului de proprietate, drepturi reale de garanție și sarcini	Referințe
NU SUNT	

Teren

Nr cadastral	Suprafața (mp)*	Observații / Referințe
106137	1.800	

* Suprafața este determinată în planul de proiecție Stereo 70.



Date referitoare la teren

Crt	Categorie folosință	Intravilan	Suprafața (mp)	Tarla	Parcelă	Nr. topo	Observații / Referințe
1	arabil	NU	1.800	46	1442/13	-	

Lungime Segmente

1) Valorile lungimilor segmentelor sunt obținute din proiecție în plan.

Punct început	X / Y	Punct sfârșit	X / Y	Lungime segment (** (m)
1	470.716,29 476.206,404	2	471.032,426 476.222,822	316.562
2	471.032,426 476.222,822	3	471.031,986 476.228,489	5.684
3	471.031,986 476.228,489	4	470.715,354 476.212,045	317.059
4	470.715,354 476.212,045	1	470.716,29 476.206,404	5.718

** Lungimile segmentelor sunt determinate în planul de proiecție Stereo 70 și sunt rotunjite la 1 milimetru.

***** Distanţa dintre puncte este formată din segmente cumulate ce sunt mai mici decât valoarea 1 milimetru.**

**DATE DESPRE IMOBILUL NR. 9791**

Oficiul de Cadastru și Publicitate Imobiliară SIBIU
Biroul de Cadastru și Publicitate Imobiliară Avrig

A. Partea I. Descrierea imobilului

TEREN Extravilan

Adresa: Jud. Sibiu

Nr. Crt	Nr cadastral Nr. topografic	Suprafața* (mp)	Observații / Referințe
A1	106135	2.500	Sector cadastral:45 Teren neimprejmuit;

B. Partea II. Proprietari și acte

Inscrieri privitoare la dreptul de proprietate și alte drepturi reale		Referințe
/		
Act Notarial nr. 458, din 05/05/2011 emis de NP SALOMIE IOAN CRISTIAN (contract de vanzare-cumparare);		
B1	Intabulare, drept de PROPRIETATE, dobandit prin Conventie, cota actuala 7/8 1) SC SOBIS SOLUTIONS SRL , CIF:12018818	A1
Act Notarial nr. 28, din 17/05/2007 emis de NP SALOMIE IOAN CRISTIAN (certificat de mostenitor);		
B2	Intabulare, drept de PROPRIETATE, dobandit prin Succesiune, cota actuala 1/8 1) BOGDAN IOAN-SIMION	A1
Act Administrativ nr. 7085, din 08/11/2023 emis de PRIMĂRIA COMUNEI ARPAȘU DE JOS (adeverinta);		
B3	Se notează posesia faptică asupra cotei de 1/8 în favoarea lui 1) SC SOBIS SOLUTIONS SRL , CIF:12018818	A1

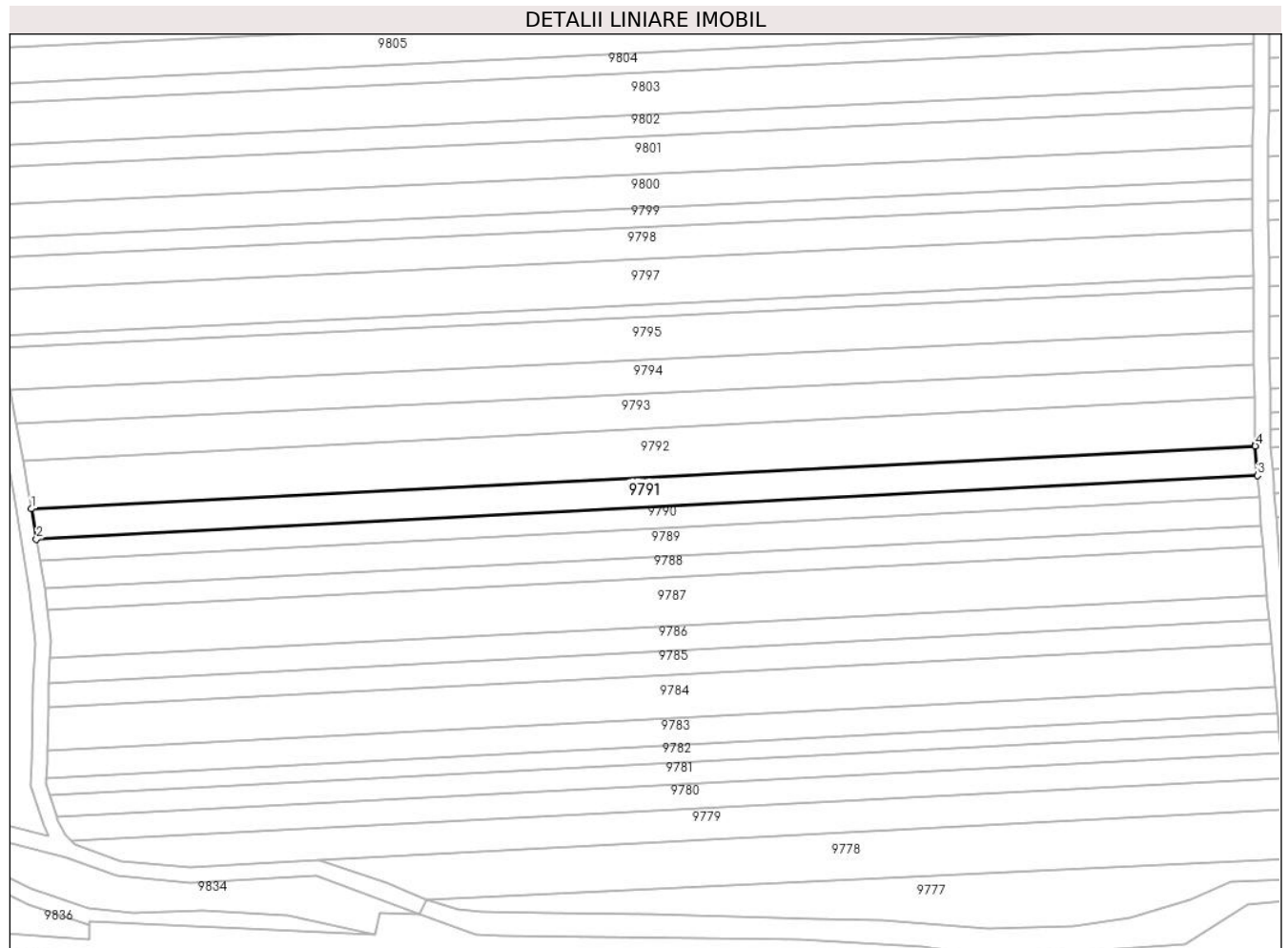
C. Partea III. SARCINI .

Inscrieri privind dezmembramintele dreptului de proprietate, drepturi reale de garanție și sarcini	Referințe
NU SUNT	

Teren

Nr cadastral	Suprafața (mp)*	Observații / Referințe
106135	2.500	

* Suprafața este determinată în planul de proiecție Stereo 70.



Date referitoare la teren

Crt	Categorie folosință	Intra vilan	Suprafața (mp)	Tarla	Parcelă	Nr. topo	Observații / Referințe
1	arabil	NU	2.500	46	1442/14	-	

Lungime Segmente

1) Valorile lungimilor segmentelor sunt obținute din proiecție în plan.

Punct început	X / Y	Punct sfârșit	X / Y	Lungime segment (** (m)
1	470.714,056 476.219,865	2	470.715,354 476.212,045	7.927
2	470.715,354 476.212,045	3	471.031,986 476.228,489	317.059
3	471.031,986 476.228,489	4	471.031,389 476.236,176	7.71
4	471.031,389 476.236,176	5	471.031,382 476.236,344	0.169
5	471.031,382 476.236,344	1	470.714,056 476.219,865	317.753

**** Lungimile segmentelor sunt determinate în planul de proiecție Stereo 70 și sunt rotunjite la 1 milimetru.**

***** Distanța dintre puncte este formată din segmente cumulate ce sunt mai mici decât valoarea 1 milimetru.**

**DATE DESPRE IMOBILUL NR. 9792**

Oficiul de Cadastru și Publicitate Imobiliară SIBIU
Biroul de Cadastru și Publicitate Imobiliară Avrig

A. Partea I. Descrierea imobilului

TEREN Extravilan

Adresa: Jud. Sibiu

Nr. Crt	Nr cadastral Nr. topografic	Suprafața* (mp)	Observații / Referințe
A1	106136	4.000	Sector cadastral:45 Teren neimprejmuit;

B. Partea II. Proprietari și acte

Inscrieri privitoare la dreptul de proprietate și alte drepturi reale	Referințe
/	
Act Notarial nr. 103, din 12/07/2011 emis de NP POPA CORNELIA (certificat de mostenitor);	
B1	A1
Intabulare, drept de PROPRIETATE, dobandit prin Succesiune, cota actuala 1/1 1) DOBRIN SIMION	

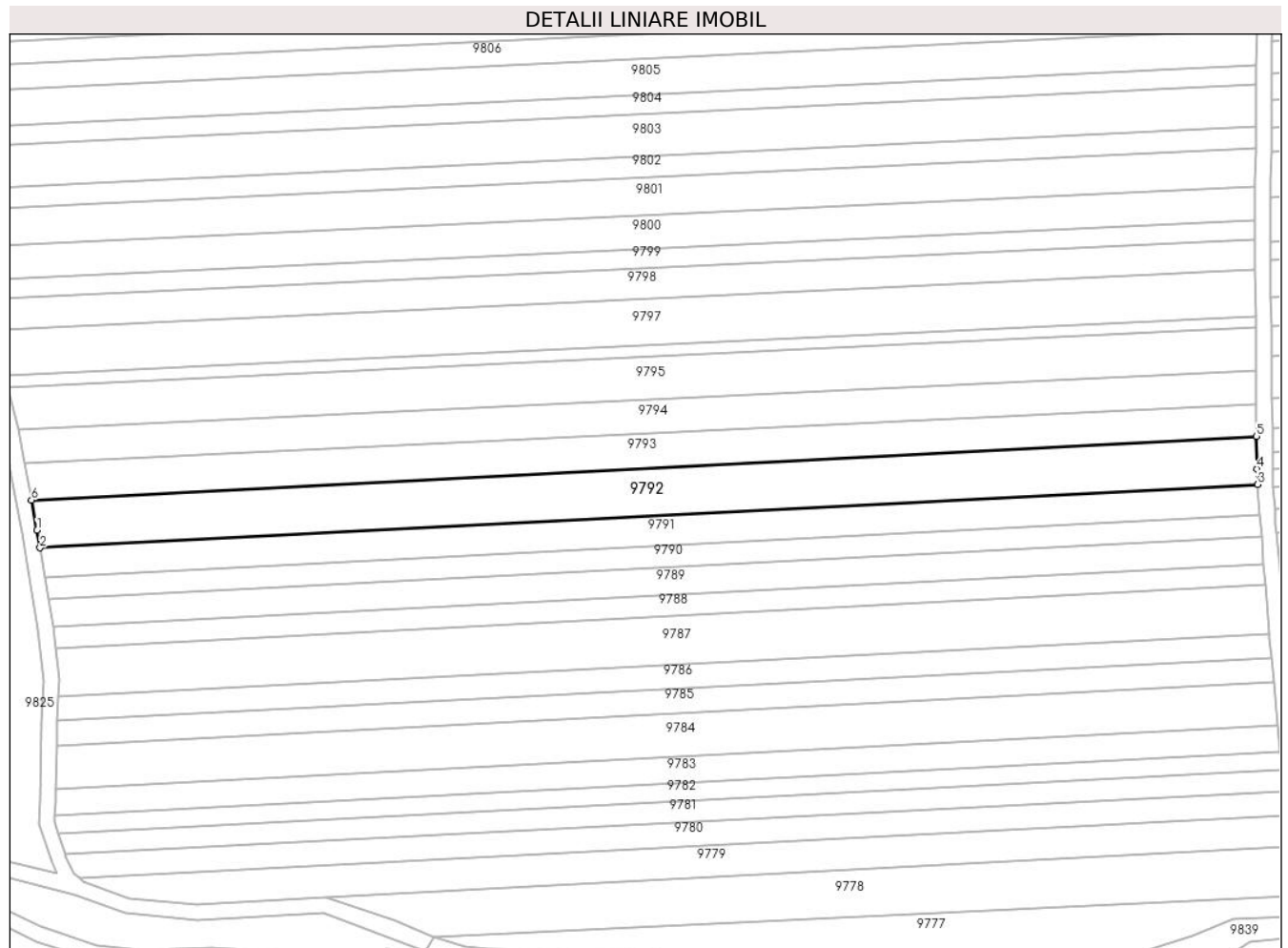
C. Partea III. SARCINI .

Inscrieri privind dezmembramintele dreptului de proprietate, drepturi reale de garanție și sarcini	Referințe
NU SUNT	

Teren

Nr cadastral	Suprafața (mp)*	Observații / Referințe
106136	4.000	

* Suprafața este determinată în planul de proiecție Stereo 70.



Date referitoare la teren

Crt	Categorie folosință	Intra vilan	Suprafața (mp)	Tarla	Parcelă	Nr. topo	Observații / Referințe
1	arabil	NU	4.000	46	1442/15	-	

Lungime Segmente

1) Valorile lungimilor segmentelor sunt obținute din proiecție în plan.

Punct început	X / Y	Punct sfârșit	X / Y	Lungime segment (** (m)
1	470.713,296 476.224,44	2	470.714,056 476.219,865	4.637
2	470.714,056 476.219,865	3	471.031,382 476.236,344	317.753
3	471.031,382 476.236,344	4	471.031,196 476.240,42	4.08
4	471.031,196 476.240,42	5	471.031,128 476.248,901	8.481
5	471.031,128 476.248,901	6	470.711,83 476.232,318	319.729

Punct început	X / Y	Punct sfârșit	X / Y	Lungime segment (** (m)
6	470.711,83 476.232,318	1	470.713,296 476.224,44	8.014

** Lungimile segmentelor sunt determinate în planul de proiecție Stereo 70 și sunt rotunjite la 1 milimetru.

*** Distanța dintre puncte este formată din segmente cumulate ce sunt mai mici decât valoarea 1 milimetru.

**DATE DESPRE IMOBILUL NR. 9793**

Oficiul de Cadastru și Publicitate Imobiliară SIBIU
Biroul de Cadastru și Publicitate Imobiliară Avrig

A. Partea I. Descrierea imobilului

TEREN Extravilan

Adresa: Jud. Sibiu

Nr. Crt	Nr cadastral Nr. topografic	Suprafața* (mp)	Observații / Referințe
A1	106140	2.900	Sector cadastral:45 Teren neimprejmuit;

B. Partea II. Proprietari și acte

Inscrieri privitoare la dreptul de proprietate și alte drepturi reale	Referințe
/	
Act Administrativ nr. 937/15, din 31/05/2000 emis de CJPSDPAT SIBIU (titlu de proprietate);	
B1	A1
Intabulare, drept de PROPRIETATE, dobandit prin Reconstituire, cota actuala 1/1 1) BOGDAN MARIA	

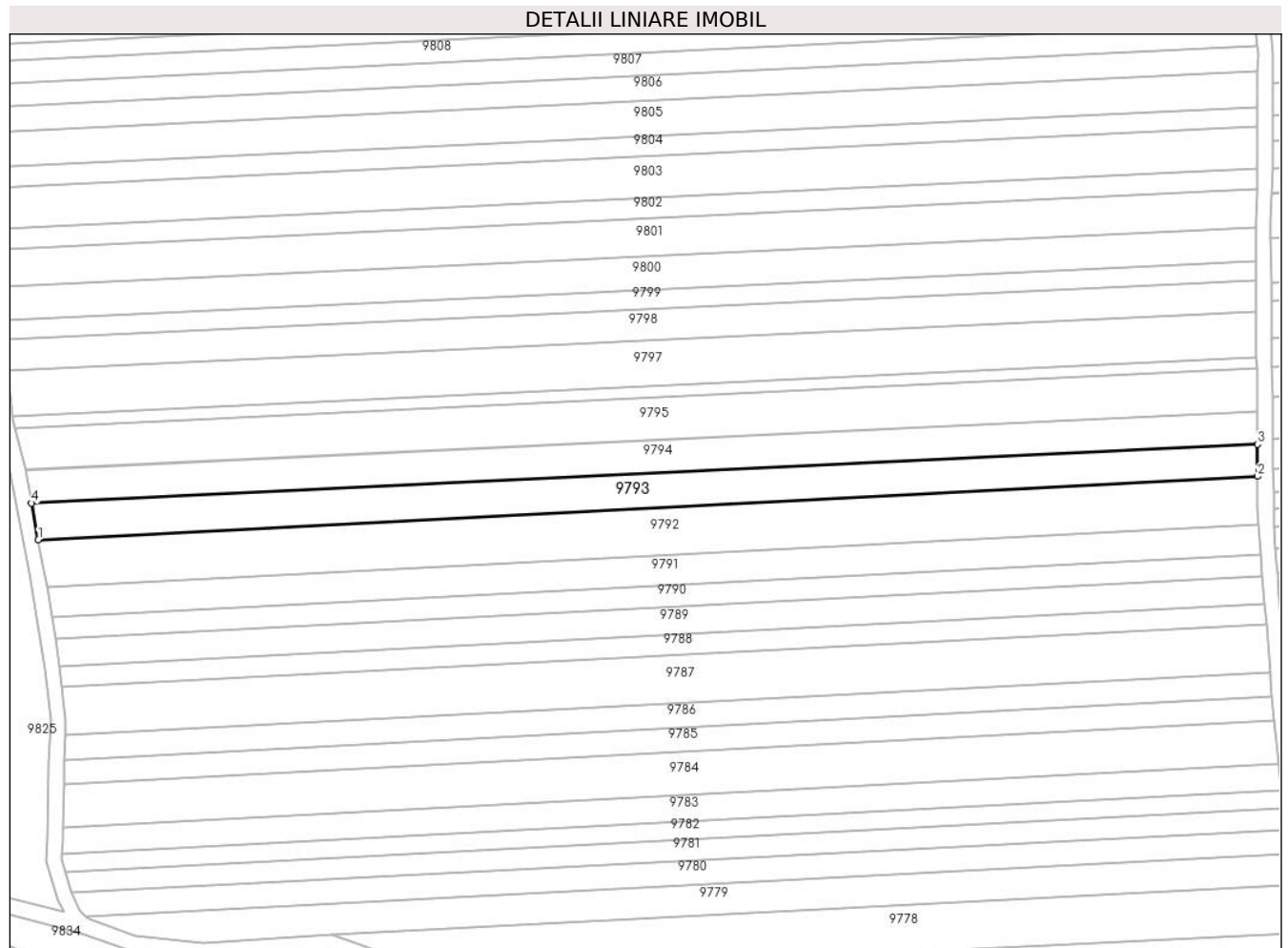
C. Partea III. SARCINI .

Inscrieri privind dezmembramintele dreptului de proprietate, drepturi reale de garanție și sarcini	Referințe
NU SUNT	

Teren

Nr cadastral	Suprafața (mp)*	Observații / Referințe
106140	2.900	

* Suprafața este determinată în planul de proiecție Stereo 70.



Date referitoare la teren

Crt	Categorie folosință	Intra vilan	Suprafața (mp)	Tarla	Parcelă	Nr. topo	Observații / Referințe
1	arabil	NU	2.900	46	1442/16	-	

Lungime Segmente

1) Valorile lungimilor segmentelor sunt obținute din proiecție în plan.

Punct început	X / Y	Punct sfârșit	X / Y	Lungime segment (** (m)
1	470.711,83 476.232,318	2	471.031,128 476.248,901	319.729
2	471.031,128 476.248,901	3	471.031,061 476.257,305	8.405
3	471.031,061 476.257,305	4	470.710,039 476.241,937	321.39
4	470.710,039 476.241,937	1	470.711,83 476.232,318	9.784

** Lungimile segmentelor sunt determinate în planul de proiecție Stereo 70 și sunt rotunjite la 1 milimetru.

***** Distanţa dintre puncte este formată din segmente cumulate ce sunt mai mici decât valoarea 1 milimetru.**

**DATE DESPRE IMOBILUL NR. 9794**

Oficiul de Cadastru și Publicitate Imobiliară SIBIU
Biroul de Cadastru și Publicitate Imobiliară Avrig

A. Partea I. Descrierea imobilului

TEREN Extravilan

Adresa: Jud. Sibiu

Nr. Crt	Nr cadastral Nr. topografic	Suprafața* (mp)	Observații / Referințe
A1	106138	2.800	Sector cadastral:45 Teren neimprejmuit;

B. Partea II. Proprietari și acte

Inscrieri privitoare la dreptul de proprietate și alte drepturi reale		Referințe
/		
Act Notarial nr. 109, din 06/03/2003 emis de NP SALOMIE IOAN CRISTIAN (contract de intretinere);		
B1	Intabulare, drept de PROPRIETATE, dobandit prin Conventie, cota actuala 1/4 1) VASU EUFROSINA..., lipsă CNP 2) VASU GHEORGHE	A1
Act Notarial nr. 7, din 06/03/2003 emis de NP SALOMIE IOAN CRISTIAN (certificat de mostenitor);		
B2	Intabulare, drept de PROPRIETATE, dobandit prin Succesiune, cota actuala 3/4 1) VASU EUFROSINA	A1


C. Partea III. SARCINI

Inscrieri privind dezmembramintele dreptului de proprietate, drepturi reale de garanție și sarcini		Referințe
/		
Act Notarial nr. 109, din 06/03/2003 emis de NP SALOMIE IOAN CRISTIAN (contract de intretinere);		
C1	Intabulare, drept de UZUFRUCT VIAGER, dobandit prin Conventie, cota actuala 1/4, cota initiala 1/4 1) MANDAN MARIA, lipsă CNP	A1

Teren

Nr cadastral	Suprafața (mp)*	Observații / Referințe
106138	2.800	

* Suprafața este determinată în planul de proiecție Stereo 70.



Date referitoare la teren

Crt	Categorie folosință	Intra vilan	Suprafața (mp)	Tarla	Parcelă	Nr. topo	Observații / Referințe
1	arabil	NU	2.800	46	1442/17	-	

Lungime Segmente

1) Valorile lungimilor segmentelor sunt obținute din proiecție în plan.

Punct început	X / Y	Punct sfârșit	X / Y	Lungime segment (** (m)
1	471.031,061 476.257,305	2	471.030,992 476.266,003	8.698
2	471.030,992 476.266,003	3	470.708,433 476.250,562	322.928
3	470.708,433 476.250,562	4	470.710,039 476.241,937	8.773
4	470.710,039 476.241,937	1	471.031,061 476.257,305	321.39

** Lungimile segmentelor sunt determinate în planul de proiecție Stereo 70 și sunt rotunjite la 1 milimetru.

***** Distanţa dintre puncte este formată din segmente cumulate ce sunt mai mici decât valoarea 1 milimetru.**

**DATE DESPRE IMOBILUL NR. 9795**

Oficiul de Cadastru și Publicitate Imobiliară SIBIU
Biroul de Cadastru și Publicitate Imobiliară Avrig

A. Partea I. Descrierea imobilului

TEREN Extravilan

Adresa: Jud. Sibiu

Nr. Crt	Nr cadastral Nr. topografic	Suprafața* (mp)	Observații / Referințe
A1	106141	3.600	Sector cadastral:45 Teren neimprejmuit;

B. Partea II. Proprietari și acte

Inscrieri privitoare la dreptul de proprietate și alte drepturi reale	Referințe
/	
Act Administrativ nr. 1020/15, din 21/07/2000 emis de CJPSDPAT SIBIU (titlu de proprietate);	
B1	A1
Intabulare, drept de PROPRIETATE, dobandit prin Reconstituire, cota actuala 1/1 1) STANCIU VICTORIA, lipsă CNP	

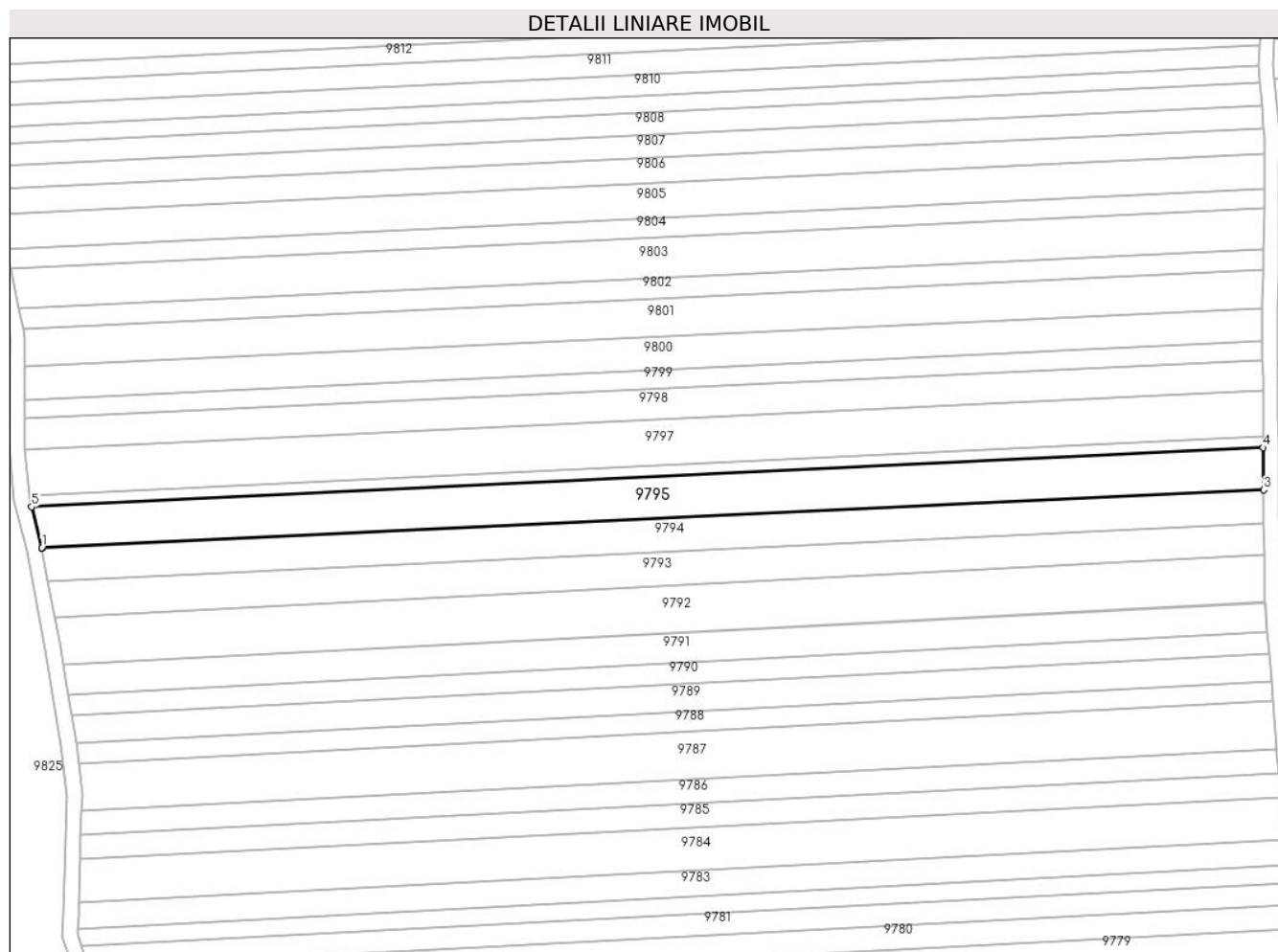
C. Partea III. SARCINI .

Inscrieri privind dezmembramintele dreptului de proprietate, drepturi reale de garanție și sarcini	Referințe
NU SUNT	

Teren

Nr cadastral	Suprafața (mp)*	Observații / Referințe
106141	3.600	

* Suprafața este determinată în planul de proiecție Stereo 70.



Date referitoare la teren

Crt	Categorie folosință	Intravilan	Suprafața (mp)	Tarla	Parcelă	Nr. topo	Observații / Referințe
1	arabil	NU	3.600	46	1442/18	-	

Lungime Segmente

1) Valorile lungimilor segmentelor sunt obținute din proiecție în plan.

Punct început	X / Y	Punct sfârșit	X / Y	Lungime segment (** (m)
1	470.708,403 476.250,724	2	470.708,433 476.250,562	0.165
2	470.708,433 476.250,562	3	471.030,992 476.266,003	322.928
3	471.030,992 476.266,003	4	471.030,903 476.277,114	11.111
4	471.030,903 476.277,114	5	470.705,664 476.261,544	325.612
5	470.705,664 476.261,544	1	470.708,403 476.250,724	11.161

**** Lungimile segmentelor sunt determinate în planul de proiecție Stereo 70 și sunt rotunjite la 1 milimetru.**

***** Distanța dintre puncte este formată din segmente cumulate ce sunt mai mici decât valoarea 1 milimetru.**

**DATE DESPRE IMOBILUL NR. 9796**

Oficiul de Cadastru și Publicitate Imobiliară SIBIU
Biroul de Cadastru și Publicitate Imobiliară Avrig

A. Partea I. Descrierea imobilului

TEREN Extravilan

Adresa: Jud. Sibiu

Nr. Crt	Nr cadastral Nr. topografic	Suprafața* (mp)	Observații / Referințe
A1	106139	1.000	Sector cadastral:45 Teren neimprejmuit;

B. Partea II. Proprietari și acte

Inscrieri privitoare la dreptul de proprietate și alte drepturi reale	Referințe
/	
Act Administrativ nr. 784/15, din 19/01/1999 emis de CJPSDPAT SIBIU (titlu de proprietate);	
B1	A1
Intabulare, drept de PROPRIETATE, dobandit prin Reconstituire, cota actuala 1/1 1) DOBRIN EUFROSINA, lipsă CNP	


C. Partea III. SARCINI .

Inscrieri privind dezmembramintele dreptului de proprietate, drepturi reale de garanție și sarcini	Referințe
NU SUNT	

Teren

Nr cadastral	Suprafața (mp)*	Observații / Referințe
106139	1.000	

* Suprafața este determinată în planul de proiecție Stereo 70.



Date referitoare la teren

Crt	Categorie folosință	Intravilan	Suprafața (mp)	Tarla	Parcelă	Nr. topo	Observații / Referințe
1	arabil	NU	1.000	46	1442/19	-	

Lungime Segmente

1) Valorile lungimilor segmentelor sunt obținute din proiecție în plan.

Punct început	X / Y	Punct sfârșit	X / Y	Lungime segment (** (m)
1	470.705,068 476.263,902	2	470.705,664 476.261,544	2.432
2	470.705,664 476.261,544	3	471.030,903 476.277,114	325.612
3	471.030,903 476.277,114	4	471.030,879 476.280,184	3.07
4	471.030,879 476.280,184	5	470.705,006 476.264,584	326.246
5	470.705,006 476.264,584	1	470.705,068 476.263,902	0.685

**** Lungimile segmentelor sunt determinate în planul de proiecție Stereo 70 și sunt rotunjite la 1 milimetru.**

***** Distanța dintre puncte este formată din segmente cumulate ce sunt mai mici decât valoarea 1 milimetru.**

**DATE DESPRE IMOBILUL NR. 9797**

Oficiul de Cadastru și Publicitate Imobiliară SIBIU
Biroul de Cadastru și Publicitate Imobiliară Avrig

A. Partea I. Descrierea imobilului

TEREN Extravilan

Adresa: Jud. Sibiu

Nr. Crt	Nr cadastral Nr. topografic	Suprafața* (mp)	Observații / Referințe
A1	106142	3.900	Sector cadastral:45 Teren neimprejmuit;

B. Partea II. Proprietari și acte

Inscrieri privitoare la dreptul de proprietate și alte drepturi reale		Referințe
/		
Act Notarial nr. 15, din 07/05/2004 emis de NP TOMA IONELA-LAURA (certificat de mostenitor);		
B1	Intabulare, drept de PROPRIETATE, dobandit prin Succesiune, cota actuala 1/2 1) BOGDAN TOMA ADRIAN	A1
B2	Intabulare, drept de PROPRIETATE, dobandit prin Succesiune, cota actuala 1/2 1) BOGDAN MIRCEA	A1


C. Partea III. SARCINI .

Inscrieri privind dezmembramintele dreptului de proprietate, drepturi reale de garanție și sarcini	Referințe
NU SUNT	

Teren

Nr cadastral	Suprafața (mp)*	Observații / Referințe
106142	3.900	

* Suprafața este determinată în planul de proiecție Stereo 70.



Date referitoare la teren

Crt	Categorie folosință	Intra vilan	Suprafața (mp)	Tarla	Parcelă	Nr. topo	Observații / Referințe
1	arabil	NU	3.900	46	1442/20	-	

Lungime Segmente

1) Valorile lungimilor segmentelor sunt obținute din proiecție în plan.

Punct început	X / Y	Punct sfârșit	X / Y	Lungime segment (** (m)
1	470.705,006 476.264,584	2	471.030,879 476.280,184	326.246
2	471.030,879 476.280,184	3	471.030,784 476.292,129	11.946
3	471.030,784 476.292,129	4	470.703,94 476.276,483	327.218
4	470.703,94 476.276,483	1	470.705,006 476.264,584	11.947

** Lungimile segmentelor sunt determinate în planul de proiecție Stereo 70 și sunt rotunjite la 1 milimetru.

***** Distanţa dintre puncte este formată din segmente cumulate ce sunt mai mici decât valoarea 1 milimetru.**

**DATE DESPRE IMOBILUL NR. 9798**

Oficiul de Cadastru și Publicitate Imobiliară SIBIU
Biroul de Cadastru și Publicitate Imobiliară Avrig

A. Partea I. Descrierea imobilului

TEREN Extravilan

Adresa: Jud. Sibiu

Nr. Crt	Nr cadastral Nr. topografic	Suprafața* (mp)	Observații / Referințe
A1	106146	2.700	Sector cadastral:45 Teren neimprejmuit;

B. Partea II. Proprietari și acte

Inscrieri privitoare la dreptul de proprietate și alte drepturi reale		Referințe
/		
Act Notarial nr. 98, din 29/09/2022 emis de NP SALOMIE IOAN CRISTIAN (certificat de mostenitor);		
B1	Intabulare, drept de PROPRIETATE, dobandit prin Succesiune, cota actuala 1/2 1) BOGDAN TOMA ADRIAN	A1
B2	Intabulare, drept de PROPRIETATE, dobandit prin Succesiune, cota actuala 1/2 1) BOGDAN MIRCEA	A1


C. Partea III. SARCINI .

Inscrieri privind dezmembramintele dreptului de proprietate, drepturi reale de garanție și sarcini	Referințe
NU SUNT	

Teren

Nr cadastral	Suprafața (mp)*	Observații / Referințe
106146	2.700	

* Suprafața este determinată în planul de proiecție Stereo 70.



Date referitoare la teren

Crt	Categorie folosință	Intramilan	Suprafața (mp)	Tarla	Parcelă	Nr. topo	Observații / Referințe
1	arabil	NU	2.700	46	1442/21	-	

Lungime Segmente

1) Valorile lungimilor segmentelor sunt obținute din proiecție în plan.

Punct început	X / Y	Punct sfârșit	X / Y	Lungime segment (** (m)
1	470.703,94 476.276,483	2	471.030,784 476.292,129	327.218
2	471.030,784 476.292,129	3	471.030,756 476.295,591	3.462
3	471.030,756 476.295,591	4	471.030,724 476.300,22	4.628
4	471.030,724 476.300,22	5	470.703,774 476.284,896	327.308
5	470.703,774 476.284,896	6	470.703,725 476.278,881	6.015

Punct început	X / Y	Punct sfârșit	X / Y	Lungime segment (** (m)
6	470.703,725 476.278,881	1	470.703,94 476.276,483	2.408

** Lungimile segmentelor sunt determinate în planul de proiecție Stereo 70 și sunt rotunjite la 1 milimetru.

*** Distanța dintre puncte este formată din segmente cumulate ce sunt mai mici decât valoarea 1 milimetru.

**DATE DESPRE IMOBILUL NR. 9799**

Oficiul de Cadastru și Publicitate Imobiliară SIBIU
Biroul de Cadastru și Publicitate Imobiliară Avrig

A. Partea I. Descrierea imobilului

TEREN Extravilan

Adresa: Jud. Sibiu

Nr. Crt	Nr cadastral Nr. topografic	Suprafața* (mp)	Observații / Referințe
A1	106147	1.600	Sector cadastral:45 Teren neimprejmuit;

B. Partea II. Proprietari și acte

Inscrieri privitoare la dreptul de proprietate și alte drepturi reale	Referințe
/	
Act Administrativ nr. 978/15, din 20/06/2000 emis de CJPSDPAT SIBIU (titlu de proprietate);	
B1	A1
Intabulare, drept de PROPRIETATE, dobandit prin Reconstituire, cota actuala 1/1	
1) CUCU CORNEL, lipsă CNP	
2) ALISTAR LUCREȚIA, lipsă CNP	

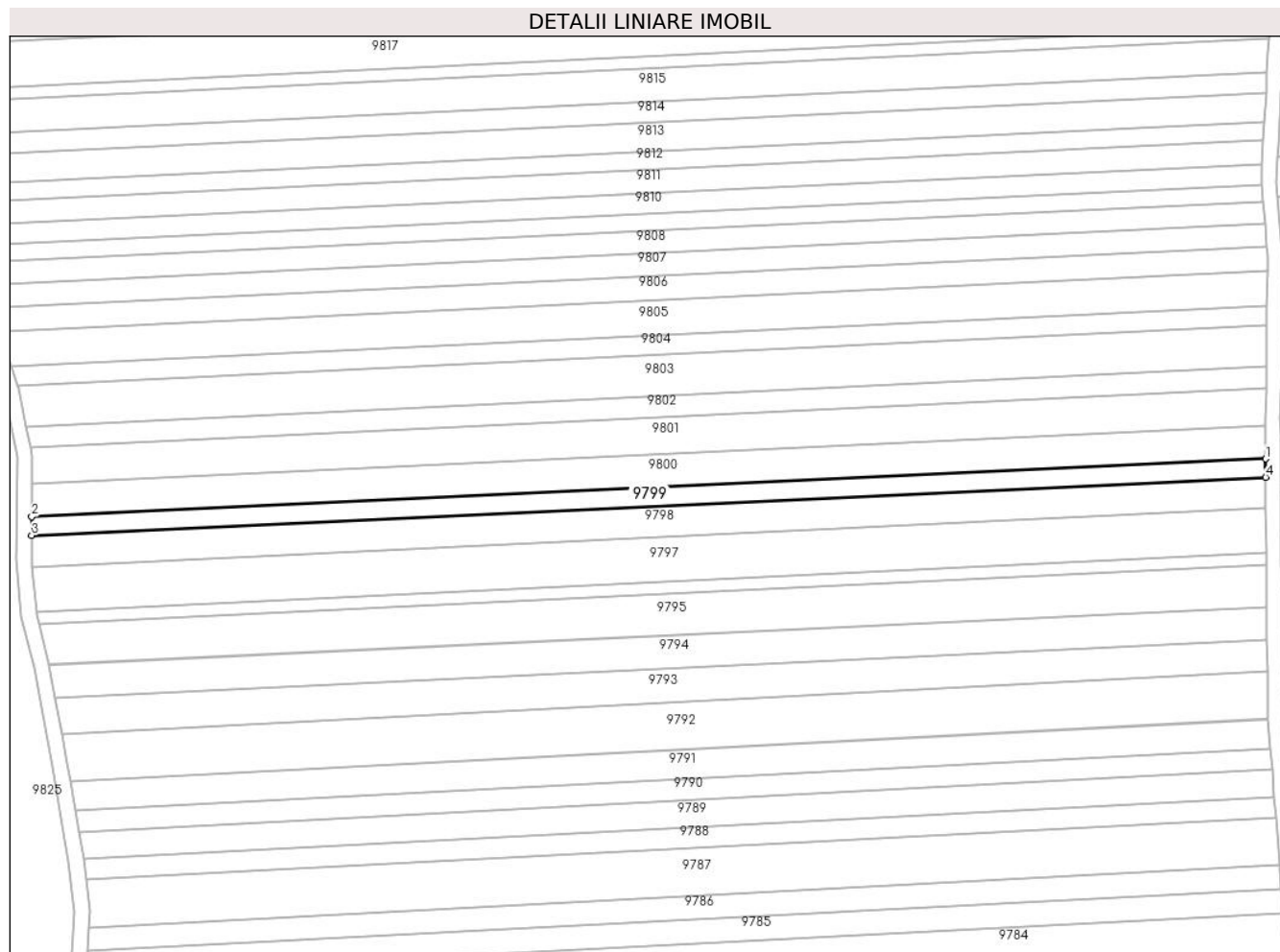
C. Partea III. SARCINI .

Inscrieri privind dezmembramintele dreptului de proprietate, drepturi reale de garanție și sarcini	Referințe
NU SUNT	

Teren

Nr cadastral	Suprafața (mp)*	Observații / Referințe
106147	1.600	

* Suprafața este determinată în planul de proiecție Stereo 70.



Date referitoare la teren

Crt	Categorie folosință	Intra vilan	Suprafața (mp)	Tarla	Parcelă	Nr. topo	Observații / Referințe
1	arabil	NU	1.600	46	1442/22	-	

Lungime Segmente

1) Valorile lungimilor segmentelor sunt obținute din proiecție în plan.

Punct început	X / Y	Punct sfârșit	X / Y	Lungime segment (** (m)
1	471.030,69 476.305,112	2	470.703,815 476.289,793	327.234
2	470.703,815 476.289,793	3	470.703,774 476.284,896	4.896
3	470.703,774 476.284,896	4	471.030,724 476.300,22	327.308
4	471.030,724 476.300,22	1	471.030,69 476.305,112	4.893

** Lungimile segmentelor sunt determinate în planul de proiecție Stereo 70 și sunt rotunjite la 1 milimetru.

***** Distanţa dintre puncte este formată din segmente cumulate ce sunt mai mici decât valoarea 1 milimetru.**

**DATE DESPRE IMOBILUL NR. 9800**

Oficiul de Cadastru și Publicitate Imobiliară SIBIU
Biroul de Cadastru și Publicitate Imobiliară Avrig

A. Partea I. Descrierea imobilului

TEREN Extravilan

Adresa: Jud. Sibiu

Nr. Crt	Nr cadastral Nr. topografic	Suprafața* (mp)	Observații / Referințe
A1	106143	2.900	Sector cadastral:45 Teren neimprejmuț;

B. Partea II. Proprietari și acte

Inscrieri privitoare la dreptul de proprietate și alte drepturi reale		Referințe
/		
Act Administrativ nr. 911/15, din 19/05/2000 emis de CJPSDPAT SIBIU (titlu de proprietate);		
B1	Intabulare, drept de PROPRIETATE, dobandit prin Reconstituire, cota actuala 2/3 1) VASU LIVIU, lipsă CNP 2) TELEA CORNELIA, lipsă CNP	A1
Act Notarial nr. 15, din 23/01/2024 emis de NP POPA CORNELIA (certificat de mostenitor);		
B2	Intabulare, drept de PROPRIETATE, dobandit prin Succesiune, cota actuala 1/3 1) IOANID LIVIA	A1


C. Partea III. SARCINI .

Inscrieri privind dezmembramintele dreptului de proprietate, drepturi reale de garanție și sarcini	Referințe
NU SUNT	

Teren

Nr cadastral	Suprafața (mp)*	Observații / Referințe
106143	2.900	

* Suprafața este determinată în planul de proiecție Stereo 70.



Date referitoare la teren

Crt	Categorie folosință	Intra vilan	Suprafața (mp)	Tarla	Parcelă	Nr. topo	Observații / Referințe
1	arabil	NU	2.900	46	1442/23	-	

Lungime Segmente

1) Valorile lungimilor segmentelor sunt obținute din proiecție în plan.

Punct început	X / Y	Punct sfârșit	X / Y	Lungime segment (** (m)
1	470.703,888 476.298,67	2	470.703,815 476.289,793	8.878
2	470.703,815 476.289,793	3	471.030,69 476.305,112	327.234
3	471.030,69 476.305,112	4	471.030,628 476.313,983	8.871
4	471.030,628 476.313,983	1	470.703,888 476.298,67	327.098

** Lungimile segmentelor sunt determinate în planul de proiecție Stereo 70 și sunt rotunjite la 1 milimetru.

***** Distanţa dintre puncte este formată din segmente cumulate ce sunt mai mici decât valoarea 1 milimetru.**

**DATE DESPRE IMOBILUL NR. 9801**

Oficiul de Cadastru și Publicitate Imobiliară SIBIU
Biroul de Cadastru și Publicitate Imobiliară Avrig

A. Partea I. Descrierea imobilului

TEREN Extravilan

Adresa: Jud. Sibiu

Nr. Crt	Nr cadastral Nr. topografic	Suprafața* (mp)	Observații / Referințe
A1	106144	3.200	Sector cadastral:45 Teren neimprejmuit;

B. Partea II. Proprietari și acte

Inscrieri privitoare la dreptul de proprietate și alte drepturi reale	Referințe
/	
Act Notarial nr. 133, din 29/09/2020 emis de NP POPA CORNELIA (certificat de mostenitor);	
B1	A1
Intabulare, drept de PROPRIETATE, dobândit prin Succesiune, cota actuala 1/1 1) IOANID LIVIA	


C. Partea III. SARCINI .

Inscrieri privind dezmembramintele dreptului de proprietate, drepturi reale de garanție și sarcini	Referințe
NU SUNT	

Teren

Nr cadastral	Suprafața (mp)*	Observații / Referințe
106144	3.200	

* Suprafața este determinată în planul de proiecție Stereo 70.



Date referitoare la teren

Crt	Categorie folosință	Intra vilan	Suprafața (mp)	Tarla	Parcelă	Nr. topo	Observații / Referințe
1	arabil	NU	3.200	46	1422/24	-	

Lungime Segmente

1) Valorile lungimilor segmentelor sunt obținute din proiecție în plan.

Punct început	X / Y	Punct sfârșit	X / Y	Lungime segment (** (m)
1	470.703,948 476.305,846	2	470.703,888 476.298,67	7.177
2	470.703,888 476.298,67	3	471.030,628 476.313,983	327.098
3	471.030,628 476.313,983	4	471.030,615 476.315,84	1.857
4	471.030,615 476.315,84	5	471.030,939 476.323,074	7.24
5	471.030,939 476.323,074	6	471.030,946 476.323,943	0.87

Punct început	X / Y	Punct sfârșit	X / Y	Lungime segment (** (m)
6	471.030,946 476.323,943	7	470.703,451 476.308,282	327.869
7	470.703,451 476.308,282	1	470.703,948 476.305,846	2.485

** Lungimile segmentelor sunt determinate în planul de proiecție Stereo 70 și sunt rotunjite la 1 milimetru.

*** Distanța dintre puncte este formată din segmente cumulate ce sunt mai mici decât valoarea 1 milimetru.

**DATE DESPRE IMOBILUL NR. 9802**

Oficiul de Cadastru și Publicitate Imobiliară SIBIU
Biroul de Cadastru și Publicitate Imobiliară Avrig

A. Partea I. Descrierea imobilului

TEREN Extravilan

Adresa: Jud. Sibiu

Nr. Crt	Nr cadastral Nr. topografic	Suprafața* (mp)	Observații / Referințe
A1	106148	1.800	Sector cadastral:45 Teren neimprejmuit;

B. Partea II. Proprietari și acte

Inscrieri privitoare la dreptul de proprietate și alte drepturi reale	Referințe
/	
Act Administrativ nr. 942/15, din 02/06/2000 emis de CJPSDPAT SIBIU (titlu de proprietate);	
B1	A1
Intabulare, drept de PROPRIETATE, dobandit prin Reconstituire, cota actuala 1/1 1) VASU MATEI, lipsă CNP	


C. Partea III. SARCINI .

Inscrieri privind dezmembramintele dreptului de proprietate, drepturi reale de garanție și sarcini	Referințe
NU SUNT	

Teren

Nr cadastral	Suprafața (mp)*	Observații / Referințe
106148	1.800	

* Suprafața este determinată în planul de proiecție Stereo 70.



Date referitoare la teren

Crt	Categorie folosință	Intravilan	Suprafața (mp)	Tarla	Parcelă	Nr. topo	Observații / Referințe
1	arabil	NU	1.800	46	1442/25	-	

Lungime Segmente

1) Valorile lungimilor segmentelor sunt obținute din proiecție în plan.

Punct început	X / Y	Punct sfârșit	X / Y	Lungime segment (** (m)
1	470.703,451 476.308,282	2	471.030,946 476.323,943	327.869
2	471.030,946 476.323,943	3	471.030,988 476.329,44	5.497
3	471.030,988 476.329,44	4	470.702,344 476.313,707	329.021
4	470.702,344 476.313,707	1	470.703,451 476.308,282	5.537

** Lungimile segmentelor sunt determinate în planul de proiecție Stereo 70 și sunt rotunjite la 1 milimetru.

***** Distanţa dintre puncte este formată din segmente cumulate ce sunt mai mici decât valoarea 1 milimetru.**

**DATE DESPRE IMOBILUL NR. 9803**

Oficiul de Cadastru și Publicitate Imobiliară SIBIU
Biroul de Cadastru și Publicitate Imobiliară Avrig

A. Partea I. Descrierea imobilului

TEREN Extravilan

Adresa: Jud. Sibiu

Nr. Crt	Nr cadastral Nr. topografic	Suprafața* (mp)	Observații / Referințe
A1	105949	3.600	Sector cadastral:45 Teren neimprejmuit;

B. Partea II. Proprietari și acte

Inscrieri privitoare la dreptul de proprietate și alte drepturi reale		Referințe
9177 / 30/06/2021		
Act Notarial nr. 83, in dosar s. 101/2004, din 09/12/2004 emis de NP SALOMIE IOAN CRISTIAN (CERTIFICAT DE MOSTENITOR nr.83);		
B1	Intabulare, drept de PROPRIETATE, dobandit prin Succesiune, cota actuala 1/1 1) VASU MARIA	A1


C. Partea III. SARCINI .

Inscrieri privind dezmembramintele dreptului de proprietate, drepturi reale de garanție și sarcini	Referințe
NU SUNT	

Teren

Nr cadastral	Suprafața (mp)*	Observații / Referințe
105949	3.600	

* Suprafața este determinată în planul de proiecție Stereo 70.



Date referitoare la teren

Crt	Categorie folosință	Intra vilan	Suprafața (mp)	Tarla	Parcelă	Nr. topo	Observații / Referințe
1	arabil	NU	3.600	46	1442/26	-	

Lungime Segmente

1) Valorile lungimilor segmentelor sunt obținute din proiecție în plan.

Punct început	X / Y	Punct sfârșit	X / Y	Lungime segment (** (m)
1	470.700,28 476.323,825	2	470.702,344 476.313,707	10.326
2	470.702,344 476.313,707	3	471.030,988 476.329,44	329.021
3	471.030,988 476.329,44	4	471.031,072 476.340,36	10.92
4	471.031,072 476.340,36	5	470.700,063 476.324,514	331.388
5	470.700,063 476.324,514	1	470.700,28 476.323,825	0.722

**** Lungimile segmentelor sunt determinate în planul de proiecție Stereo 70 și sunt rotunjite la 1 milimetru.**

***** Distanța dintre puncte este formată din segmente cumulate ce sunt mai mici decât valoarea 1 milimetru.**

**DATE DESPRE IMOBILUL NR. 9804**

Oficiul de Cadastru și Publicitate Imobiliară SIBIU
Biroul de Cadastru și Publicitate Imobiliară Avrig

A. Partea I. Descrierea imobilului

TEREN Extravilan

Adresa: Jud. Sibiu

Nr. Crt	Nr cadastral Nr. topografic	Suprafața* (mp)	Observații / Referințe
A1	106145	1.700	Sector cadastral:45 Teren neimprejmuit;

B. Partea II. Proprietari și acte

Inscrieri privitoare la dreptul de proprietate și alte drepturi reale	Referințe
/	
Act Administrativ nr. 953/15, din 07/06/2000 emis de CJPSDPAT SIBIU (titlu de proprietate);	
B1	A1
Intabulare, drept de PROPRIETATE, dobandit prin Reconstituire, cota actuala 1/1 1) VASU OCTAVIA, lipsă CNP	

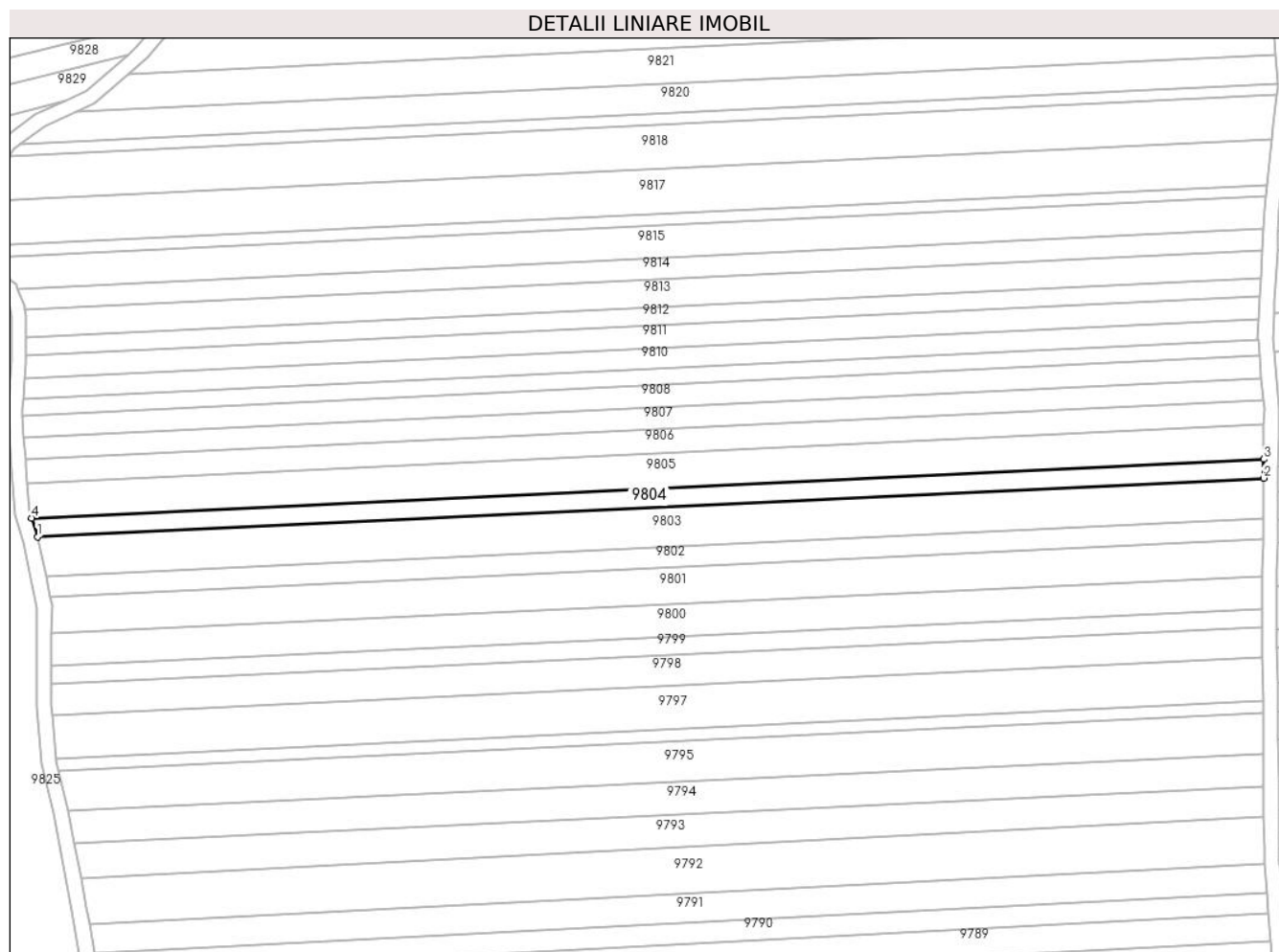
C. Partea III. SARCINI .

Inscrieri privind dezmembramintele dreptului de proprietate, drepturi reale de garanție și sarcini	Referințe
NU SUNT	

Teren

Nr cadastral	Suprafața (mp)*	Observații / Referințe
106145	1.700	

* Suprafața este determinată în planul de proiecție Stereo 70.



Date referitoare la teren

Crt	Categorie folosință	Intravilan	Suprafața (mp)	Tarla	Parcelă	Nr. topo	Observații / Referințe
1	arabil	NU	1.700	46	1442/27	-	

Lungime Segmente

1) Valorile lungimilor segmentelor sunt obținute din proiecție în plan.

Punct început	X / Y	Punct sfârșit	X / Y	Lungime segment (** (m)
1	470.700,063 476.324,514	2	471.031,072 476.340,36	331.388
2	471.031,072 476.340,36	3	471.031,112 476.345,485	5.125
3	471.031,112 476.345,485	4	470.698,479 476.329,562	333.014
4	470.698,479 476.329,562	1	470.700,063 476.324,514	5.29

** Lungimile segmentelor sunt determinate în planul de proiecție Stereo 70 și sunt rotunjite la 1 milimetru.

***** Distanţa dintre puncte este formată din segmente cumulate ce sunt mai mici decât valoarea 1 milimetru.**

**DATE DESPRE IMOBILUL NR. 9805**

Oficiul de Cadastru și Publicitate Imobiliară SIBIU
Biroul de Cadastru și Publicitate Imobiliară Avrig

A. Partea I. Descrierea imobilului

TEREN Extravilan

Adresa: Jud. Sibiu

Nr. Crt	Nr cadastral Nr. topografic	Suprafața* (mp)	Observații / Referințe
A1	105950	3.100	Sector cadastral:45 Teren neimprejmuit;

B. Partea II. Proprietari și acte

Inscrieri privitoare la dreptul de proprietate și alte drepturi reale		Referințe
9179 / 30/06/2021		
Act Notarial nr. 45, in dosar s. 57/2017, din 09/03/2017 emis de NP POPA CORNELIA (CERTIFICAT DE MOSTENITOR nr. 45);		
B3	Intabulare, drept de PROPRIETATE, dobandit prin Succesiune, cota actuala 1/1 1) VASU SILVIU	A1


C. Partea III. SARCINI .

Inscrieri privind dezmembramintele dreptului de proprietate, drepturi reale de garanție și sarcini	Referințe
NU SUNT	

Teren

Nr cadastral	Suprafața (mp)*	Observații / Referințe
105950	3.100	

* Suprafața este determinată în planul de proiecție Stereo 70.



Date referitoare la teren

Crt	Categorie folosință	Intravilan	Suprafața (mp)	Tarla	Parcelă	Nr. topo	Observații / Referințe
1	arabil	NU	3.100	46	1442/28	-	

Lungime Segmente

1) Valorile lungimilor segmentelor sunt obținute din proiecție în plan.

Punct început	X / Y	Punct sfârșit	X / Y	Lungime segment (** (m)
1	470.697,934 476.331,295	2	470.698,479 476.329,562	1.817
2	470.698,479 476.329,562	3	471.031,112 476.345,485	333.014
3	471.031,112 476.345,485	4	471.031,183 476.354,786	9.301
4	471.031,183 476.354,786	5	470.697,302 476.338,803	334.263
5	470.697,302 476.338,803	1	470.697,934 476.331,295	7.534

**** Lungimile segmentelor sunt determinate în planul de proiecție Stereo 70 și sunt rotunjite la 1 milimetru.**

***** Distanța dintre puncte este formată din segmente cumulate ce sunt mai mici decât valoarea 1 milimetru.**

**DATE DESPRE IMOBILUL NR. 9806**

Oficiul de Cadastru și Publicitate Imobiliară SIBIU
Biroul de Cadastru și Publicitate Imobiliară Avrig

A. Partea I. Descrierea imobilului

TEREN Extravilan

Adresa: Jud. Sibiu

Nr. Crt	Nr cadastral Nr. topografic	Suprafața* (mp)	Observații / Referințe
A1	106149	2.200	Sector cadastral:45 Teren neimprejmuit;

B. Partea II. Proprietari și acte

Inscrieri privitoare la dreptul de proprietate și alte drepturi reale		Referințe
/		
Act Administrativ nr. 1151/15, din 07/06/2002 emis de CJPSDPAT SIBIU (titlu de proprietate);		
B1	Intabulare, drept de PROPRIETATE, dobandit prin Reconstituire, cota actuala 1/1 1) BOGDAN VICTORIA	A1


C. Partea III. SARCINI .

Inscrieri privind dezmembramintele dreptului de proprietate, drepturi reale de garanție și sarcini	Referințe
NU SUNT	

Teren

Nr cadastral	Suprafața (mp)*	Observații / Referințe
106149	2.200	

* Suprafața este determinată în planul de proiecție Stereo 70.



Date referitoare la teren

Crt	Categorie folosință	Intra vilan	Suprafața (mp)	Tarla	Parcelă	Nr. topo	Observații / Referințe
1	arabil	NU	2.200	46	1442/29	-	

Lungime Segmente

1) Valorile lungimilor segmentelor sunt obținute din proiecție în plan.

Punct început	X / Y	Punct sfârșit	X / Y	Lungime segment (** (m)
1	470.696,923 476.343,31	2	470.697,302 476.338,803	4.523
2	470.697,302 476.338,803	3	471.031,183 476.354,786	334.263
3	471.031,183 476.354,786	4	471.031,217 476.359,164	4.378
4	471.031,217 476.359,164	5	471.031,024 476.361,363	2.207
5	471.031,024 476.361,363	6	470.696,795 476.345,363	334.611

Punct început	X / Y	Punct sfârșit	X / Y	Lungime segment (** (m)
6	470.696,795 476.345,363	1	470.696,923 476.343,31	2.057

** Lungimile segmentelor sunt determinate în planul de proiecție Stereo 70 și sunt rotunjite la 1 milimetru.

*** Distanța dintre puncte este formată din segmente cumulate ce sunt mai mici decât valoarea 1 milimetru.

**DATE DESPRE IMOBILUL NR. 9807**

Oficiul de Cadastru și Publicitate Imobiliară SIBIU
Biroul de Cadastru și Publicitate Imobiliară Avrig

A. Partea I. Descrierea imobilului

TEREN Extravilan

Adresa: Jud. Sibiu

Nr. Crt	Nr cadastral Nr. topografic	Suprafața* (mp)	Observații / Referințe
A1	106150	2.000	Sector cadastral:45 Teren neimprejmuit;

B. Partea II. Proprietari și acte

Inscrieri privitoare la dreptul de proprietate și alte drepturi reale		Referințe
/		
Act Notarial nr. 57, din 24/08/2007 emis de NP SALOMIE IOAN CRISTIAN (certificat de mostenitor);		
B1	Intabulare, drept de PROPRIETATE, dobandit prin Succesiune, cota actuala 1/2 1) OCICA LIANA	A1
B2	Intabulare, drept de PROPRIETATE, dobandit prin Succesiune, cota actuala 1/2 1) SPIELHAUPTER CARMEN-DANA	A1
Act Administrativ nr. 6594, din 17/10/2023 emis de PRIMĂRIA COMUNEI ARPAȘU DE JOS (adeverinta);		
B3	Se notează posesia faptică asupra cotei de 1/1 în favoarea lui 1) SC SOBIS SOLUTIONS SRL, CIF:12018818	A1


C. Partea III. SARCINI .

Inscrieri privind dezmembramintele dreptului de proprietate, drepturi reale de garanție și sarcini	Referințe
NU SUNT	

Teren

Nr cadastral	Suprafața (mp)*	Observații / Referințe
106150	2.000	

* Suprafața este determinată în planul de proiecție Stereo 70.



Date referitoare la teren

Crt	Categorie folosință	Intravilan	Suprafața (mp)	Tarla	Parcelă	Nr. topo	Observații / Referințe
1	arabil	NU	2.000	46	1442/30	-	

Lungime Segmente

1) Valorile lungimilor segmentelor sunt obținute din proiecție în plan.

Punct început	X / Y	Punct sfârșit	X / Y	Lungime segment (** (m)
1	470.696,424 476.351,33	2	470.696,795 476.345,363	5.979
2	470.696,795 476.345,363	3	471.031,024 476.361,363	334.611
3	471.031,024 476.361,363	4	471.030,501 476.367,323	5.983
4	471.030,501 476.367,323	1	470.696,424 476.351,33	334.459

** Lungimile segmentelor sunt determinate în planul de proiecție Stereo 70 și sunt rotunjite la 1 milimetru.

***** Distanţa dintre puncte este formată din segmente cumulate ce sunt mai mici decât valoarea 1 milimetru.**

**DATE DESPRE IMOBILUL NR. 9808**

Oficiul de Cadastru și Publicitate Imobiliară SIBIU
Biroul de Cadastru și Publicitate Imobiliară Avrig

A. Partea I. Descrierea imobilului

TEREN Extravilan

Adresa: Jud. Sibiu

Nr. Crt	Nr cadastral Nr. topografic	Suprafața* (mp)	Observații / Referințe
A1	106157	2.000	Sector cadastral:45 Teren neimprejmuit;

B. Partea II. Proprietari și acte

Inscrieri privitoare la dreptul de proprietate și alte drepturi reale	Referințe
/	
Act Administrativ nr. 796/15, din 17/03/1999 emis de CJPSDPAT SIBIU (titlu de proprietate);	
B1	A1
Intabulare, drept de PROPRIETATE, dobandit prin Reconstituire, cota actuala 1/1 1) FIȚA GHEORGHE, lipsă CNP	

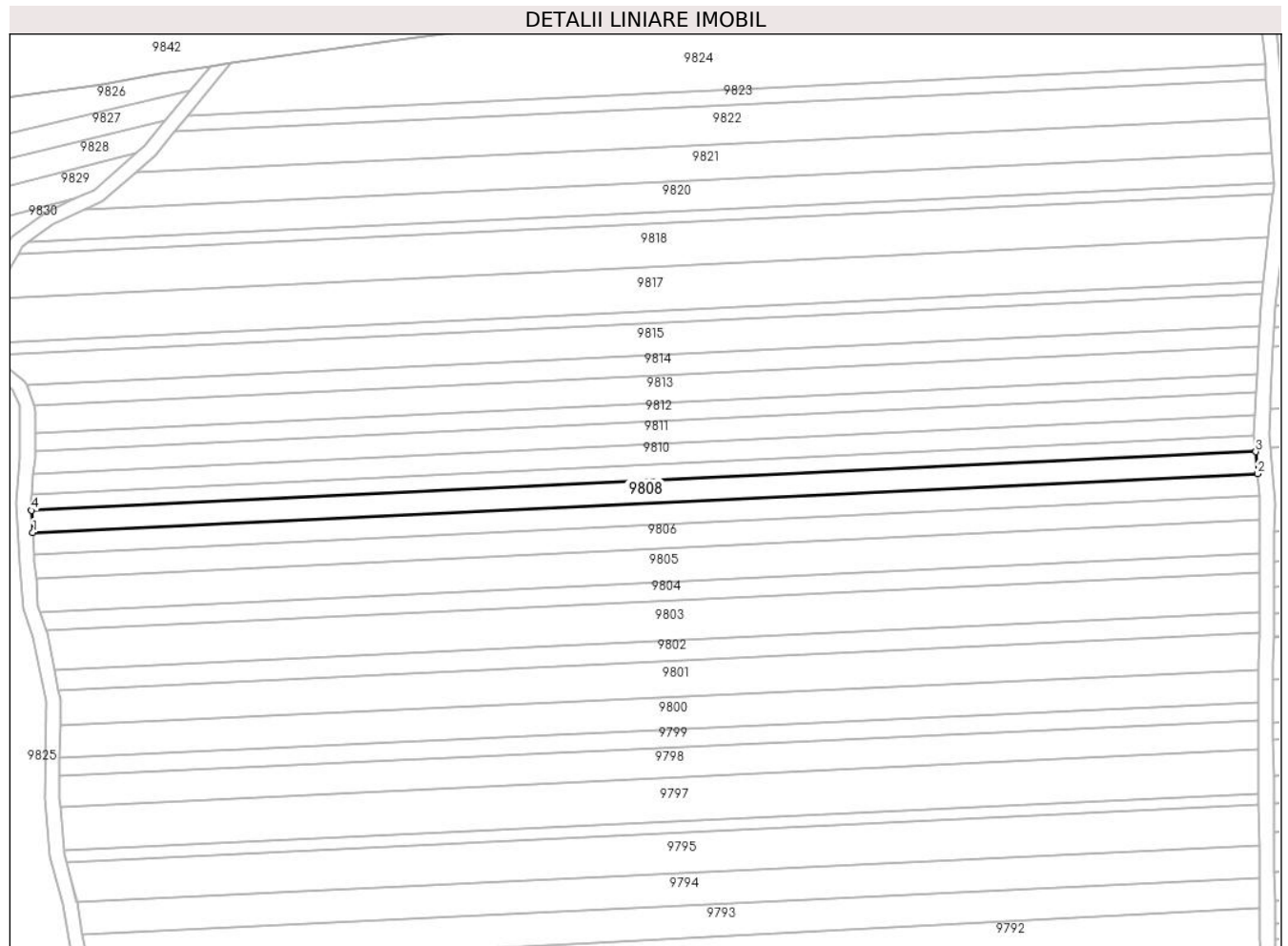
C. Partea III. SARCINI .

Inscrieri privind dezmembramintele dreptului de proprietate, drepturi reale de garanție și sarcini	Referințe
NU SUNT	

Teren

Nr cadastral	Suprafața (mp)*	Observații / Referințe
106157	2.000	

* Suprafața este determinată în planul de proiecție Stereo 70.



Date referitoare la teren

Crt	Categorie folosință	Intravilan	Suprafața (mp)	Tarla	Parcelă	Nr. topo	Observații / Referințe
1	arabil	NU	2.000	46	1442/31	-	

Lungime Segmente

1) Valorile lungimilor segmentelor sunt obținute din proiecție în plan.

Punct început	X / Y	Punct sfârșit	X / Y	Lungime segment (** (m)
1	470.696,424 476.351,33	2	471.030,501 476.367,323	334.459
2	471.030,501 476.367,323	3	471.029,978 476.373,286	5.986
3	471.029,978 476.373,286	4	470.696,053 476.357,3	334.308
4	470.696,053 476.357,3	1	470.696,424 476.351,33	5.982

** Lungimile segmentelor sunt determinate în planul de proiecție Stereo 70 și sunt rotunjite la 1 milimetru.

***** Distanţa dintre puncte este formată din segmente cumulate ce sunt mai mici decât valoarea 1 milimetru.**

**DATE DESPRE IMOBILUL NR. 9809**

Oficiul de Cadastru și Publicitate Imobiliară SIBIU
Biroul de Cadastru și Publicitate Imobiliară Avrig

A. Partea I. Descrierea imobilului

TEREN Extravilan

Adresa: Jud. Sibiu

Nr. Crt	Nr cadastral Nr. topografic	Suprafața* (mp)	Observații / Referințe
A1	106158	1.500	Sector cadastral:45 Teren neimprejmuit;

B. Partea II. Proprietari și acte

Inscrieri privitoare la dreptul de proprietate și alte drepturi reale		Referințe
/		
Act Notarial nr. 37, din 21/10/2003 emis de NP TOMA IONELA-LAURA (certificat de mostenitor);		
B1	Intabulare, drept de PROPRIETATE, dobandit prin Succesiune, cota actuala 1/2 1) STANCIU MARIA, lipsă CNP	A1
B2	Intabulare, drept de PROPRIETATE, dobandit prin Succesiune, cota actuala 1/2 1) TELEA SILVIA, lipsă CNP	A1

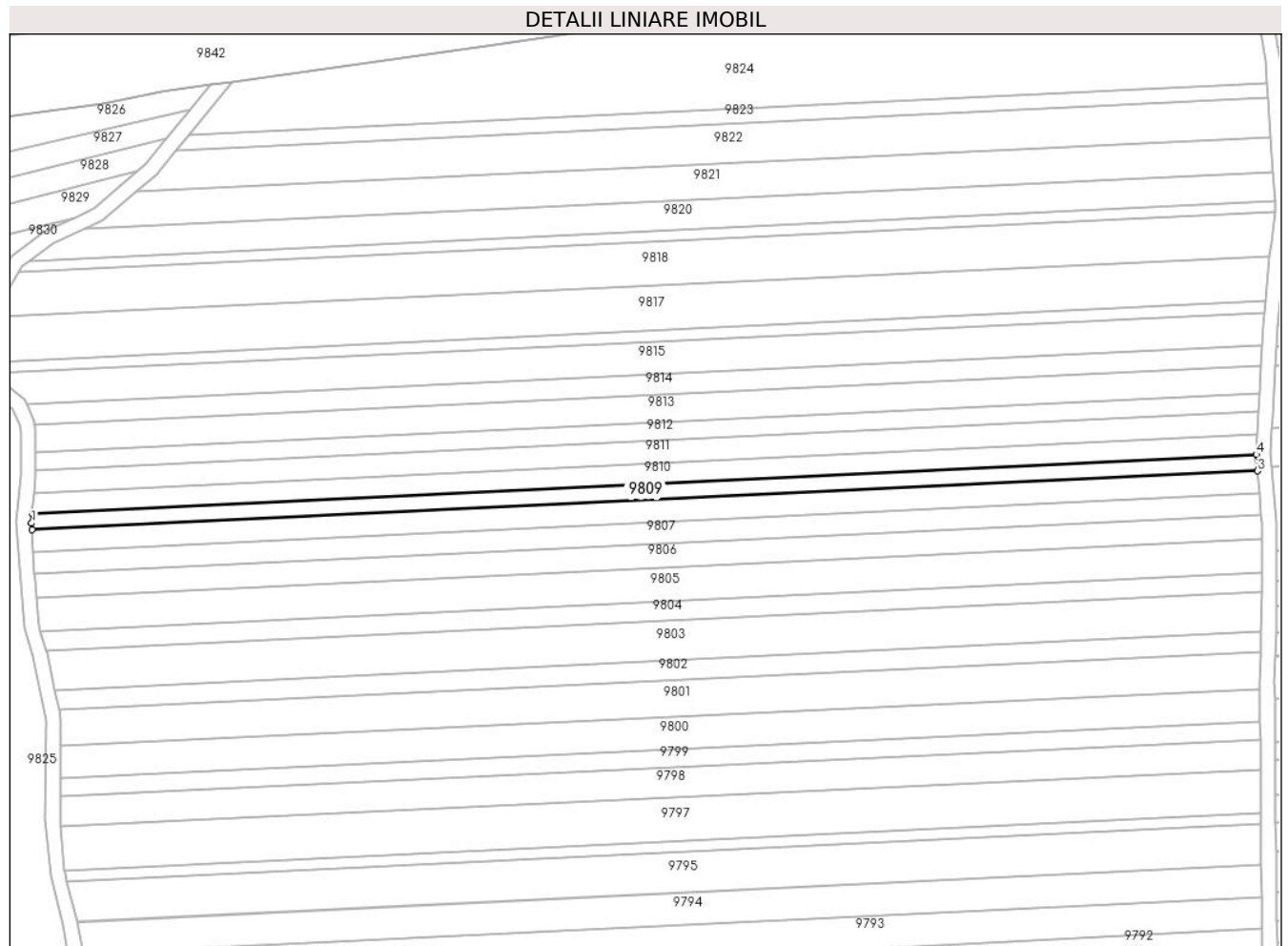
C. Partea III. SARCINI .

Inscrieri privind dezmembramintele dreptului de proprietate, drepturi reale de garanție și sarcini	Referințe
NU SUNT	

Teren

Nr cadastral	Suprafața (mp)*	Observații / Referințe
106158	1.500	

* Suprafața este determinată în planul de proiecție Stereo 70.



Date referitoare la teren

Crt	Categorie folosință	Intravilan	Suprafața (mp)	Tarla	Parcelă	Nr. topo	Observații / Referințe
1	arabil	NU	1.500	46	1442/32	-	

Lungime Segmente

1) Valorile lungimilor segmentelor sunt obținute din proiecție în plan.

Punct început	X / Y	Punct sfârșit	X / Y	Lungime segment (** (m)
1	470.695,943 476.359,056	2	470.696,053 476.357,3	1.759
2	470.696,053 476.357,3	3	471.029,978 476.373,286	334.308
3	471.029,978 476.373,286	4	471.029,585 476.377,761	4.493
4	471.029,585 476.377,761	5	470.696,168 476.361,8	333.799
5	470.696,168 476.361,8	1	470.695,943 476.359,056	2.754

**** Lungimile segmentelor sunt determinate în planul de proiecție Stereo 70 și sunt rotunjite la 1 milimetru.**

***** Distanța dintre puncte este formată din segmente cumulate ce sunt mai mici decât valoarea 1 milimetru.**

**DATE DESPRE IMOBILUL NR. 9810**

Oficiul de Cadastru și Publicitate Imobiliară SIBIU
Biroul de Cadastru și Publicitate Imobiliară Avrig

A. Partea I. Descrierea imobilului

TEREN Extravilan

Adresa: Jud. Sibiu

Nr. Crt	Nr cadastral Nr. topografic	Suprafața* (mp)	Observații / Referințe
A1	106159	1.800	Sector cadastral:45 Teren neimprejmuit;

B. Partea II. Proprietari și acte

Inscrieri privitoare la dreptul de proprietate și alte drepturi reale		Referințe
/		
Act Notarial nr. 76, din 28/09/2018 emis de CJPSDPAT SIBIU (certificat de mostenitor);		
B1	Intabulare, drept de PROPRIETATE, dobandit prin Succesiune, cota actuala 1/1 1) TELEA PETRU-IULIAN	A1

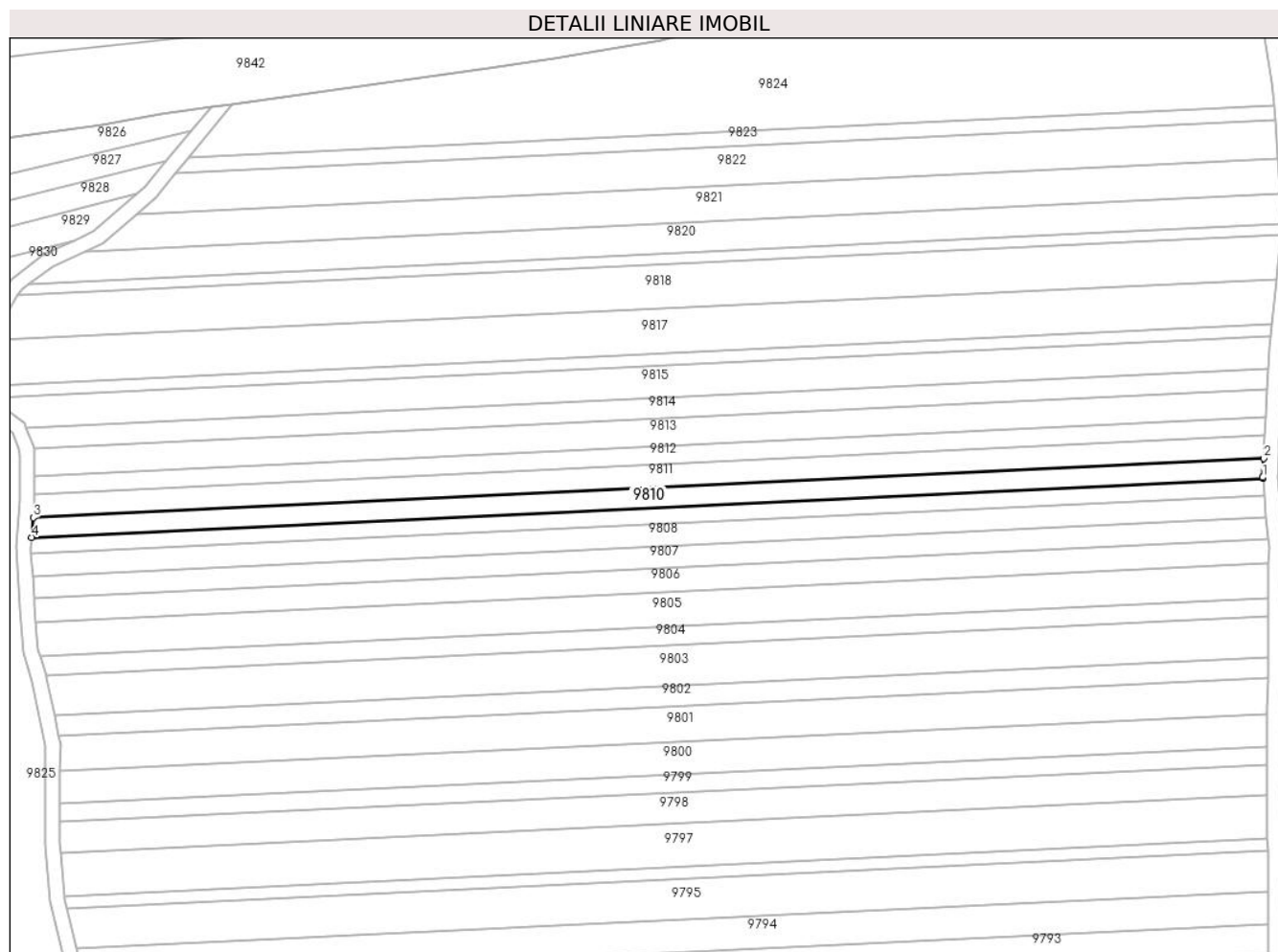
C. Partea III. SARCINI .

Inscrieri privind dezmembramintele dreptului de proprietate, drepturi reale de garanție și sarcini	Referințe
NU SUNT	

Teren

Nr cadastral	Suprafața (mp)*	Observații / Referințe
106159	1.800	

* Suprafața este determinată în planul de proiecție Stereo 70.



Date referitoare la teren

Crt	Categorie folosință	Intravilan	Suprafața (mp)	Tarla	Parcelă	Nr. topo	Observații / Referințe
1	arabil	NU	1.800	46	1442/33	-	

Lungime Segmente

1) Valorile lungimilor segmentelor sunt obținute din proiecție în plan.

Punct început	X / Y	Punct sfârșit	X / Y	Lungime segment (** (m)
1	471.029,557 476.378,085	2	471.029,824 476.383,174	5.096
2	471.029,824 476.383,174	3	470.696,611 476.367,222	333.594
3	470.696,611 476.367,222	4	470.696,168 476.361,8	5.44
4	470.696,168 476.361,8	5	471.029,585 476.377,761	333.799
5	471.029,585 476.377,761	1	471.029,557 476.378,085	0.324

**** Lungimile segmentelor sunt determinate în planul de proiecție Stereo 70 și sunt rotunjite la 1 milimetru.**

***** Distanța dintre puncte este formată din segmente cumulate ce sunt mai mici decât valoarea 1 milimetru.**

**DATE DESPRE IMOBILUL NR. 9811**

Oficiul de Cadastru și Publicitate Imobiliară SIBIU
Biroul de Cadastru și Publicitate Imobiliară Avrig

A. Partea I. Descrierea imobilului

TEREN Extravilan

Adresa: Jud. Sibiu

Nr. Crt	Nr cadastral Nr. topografic	Suprafața* (mp)	Observații / Referințe
A1	106160	2.100	Sector cadastral:45 Teren neimpregmuit;

B. Partea II. Proprietari și acte

Inscrieri privitoare la dreptul de proprietate și alte drepturi reale		Referințe
/		
Act Administrativ nr. 927/15, din 25/05/2000 emis de CJPSDPAT SIBIU (titlu de proprietate);		
B1	Intabulare, drept de PROPRIETATE, dobandit prin Reconstituire, cota actuala 1/1 1) BOERIU N VASILE , lipsă CNP 2) TELEA N EUFROSINA , lipsă CNP 3) PAUL N MARIA , lipsă CNP	A1
Act Administrativ nr. 6595, din 17/10/2023 emis de PRIMĂRIA COMUNEI ARPAȘU DE JOS (adeverinta);		
B2	Se notează posesia faptică asupra cotei de 1/3 în favoarea lui 1) SC SOBIS SOLUTIONS SRL , CIF:12018818	A1

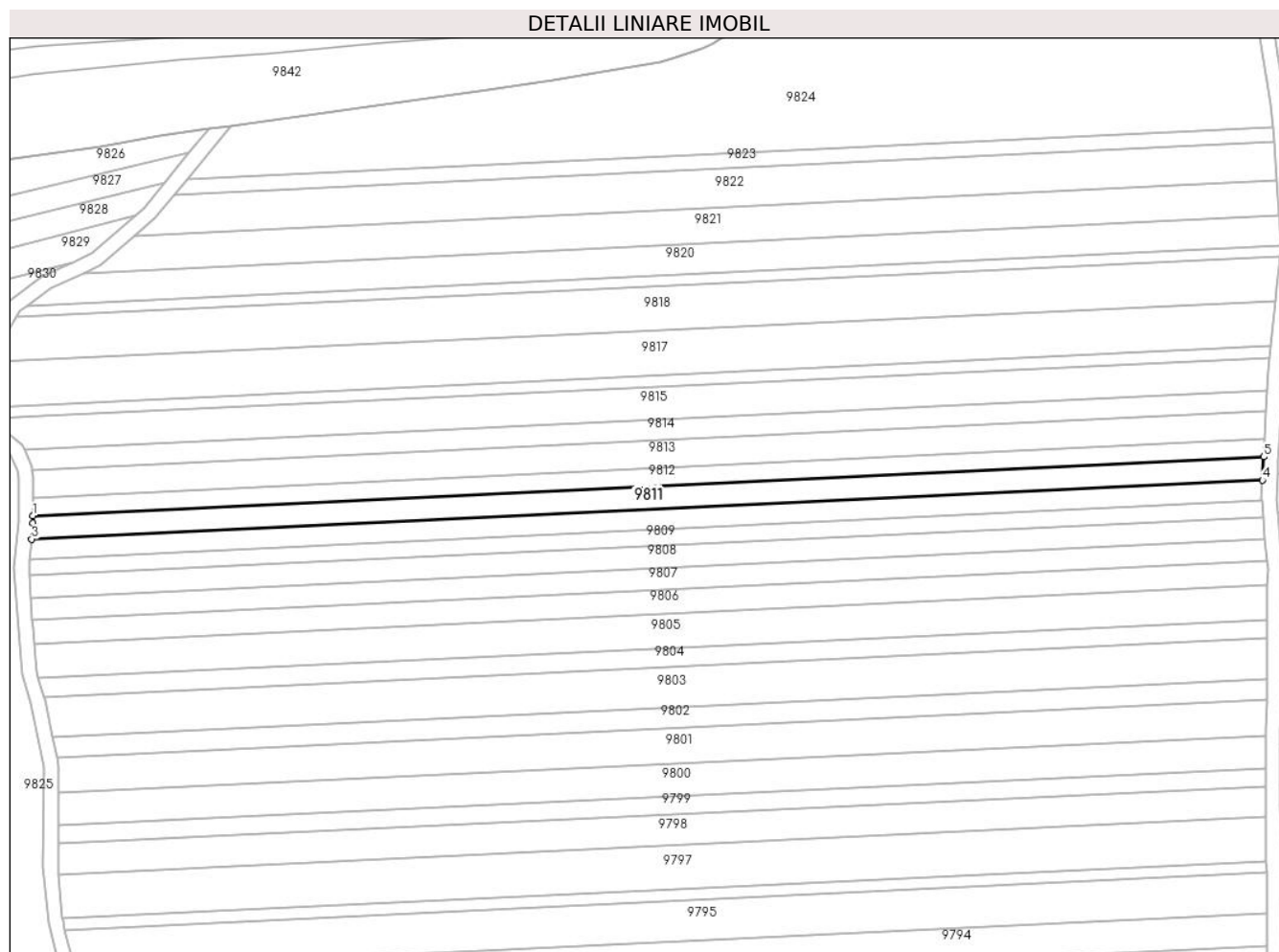
C. Partea III. SARCINI .

Inscrieri privind dezmembramintele dreptului de proprietate, drepturi reale de garanție și sarcini	Referințe
NU SUNT	

Teren

Nr cadastral	Suprafața (mp)*	Observații / Referințe
106160	2.100	

* Suprafața este determinată în planul de proiecție Stereo 70.



Date referitoare la teren

Crt	Categorie folosință	Intravilan	Suprafața (mp)	Tarla	Parcelă	Nr. topo	Observații / Referințe
1	arabil	NU	2.100	46	1442/34	-	

Lungime Segmente

1) Valorile lungimilor segmentelor sunt obținute din proiecție în plan.

Punct început	X / Y	Punct sfârșit	X / Y	Lungime segment (** (m)
1	470.696,971 476.373,543	2	470.696,962 476.371,505	2.038
2	470.696,962 476.371,505	3	470.696,611 476.367,222	4.297
3	470.696,611 476.367,222	4	471.029,824 476.383,174	333.594
4	471.029,824 476.383,174	5	471.030,155 476.389,493	6.328
5	471.030,155 476.389,493	1	470.696,971 476.373,543	333.566

**** Lungimile segmentelor sunt determinate în planul de proiecție Stereo 70 și sunt rotunjite la 1 milimetru.**

***** Distanța dintre puncte este formată din segmente cumulate ce sunt mai mici decât valoarea 1 milimetru.**

**DATE DESPRE IMOBILUL NR. 9812**

Oficiul de Cadastru și Publicitate Imobiliară SIBIU
Biroul de Cadastru și Publicitate Imobiliară Avrig

A. Partea I. Descrierea imobilului

TEREN Extravilan

Adresa: Jud. Sibiu

Nr. Crt	Nr cadastral Nr. topografic	Suprafața* (mp)	Observații / Referințe
A1	106161	1.600	Sector cadastral:45 Teren neimprejmuit;

B. Partea II. Proprietari și acte

Inscrieri privitoare la dreptul de proprietate și alte drepturi reale		Referințe
/		
Act Administrativ nr. 1011/15, din 12/07/2000 emis de CJPSDPAT SIBIU (titlu de proprietate);		
B1	Intabulare, drept de PROPRIETATE, dobandit prin Reconstituire, cota actuala 1/1 1) ȘERBU EMIL, lipsă CNP 2) DOBRIN EUFROSINA, lipsă CNP	A1


C. Partea III. SARCINI .

Inscrieri privind dezmembramintele dreptului de proprietate, drepturi reale de garanție și sarcini	Referințe
NU SUNT	

Teren

Nr cadastral	Suprafața (mp)*	Observații / Referințe
106161	1.600	

* Suprafața este determinată în planul de proiecție Stereo 70.



Date referitoare la teren

Crt	Categorie folosință	Intravilan	Suprafața (mp)	Tarla	Parcelă	Nr. topo	Observații / Referințe
1	arabil	NU	1.600	46	1442/35	-	

Lungime Segmente

1) Valorile lungimilor segmentelor sunt obținute din proiecție în plan.

Punct început	X / Y	Punct sfârșit	X / Y	Lungime segment (** (m)
1	471.030,408 476.394,306	2	470.696,993 476.378,344	333.797
2	470.696,993 476.378,344	3	470.696,971 476.373,543	4.802
3	470.696,971 476.373,543	4	471.030,155 476.389,493	333.566
4	471.030,155 476.389,493	1	471.030,408 476.394,306	4.819

** Lungimile segmentelor sunt determinate în planul de proiecție Stereo 70 și sunt rotunjite la 1 milimetru.

***** Distanţa dintre puncte este formată din segmente cumulate ce sunt mai mici decât valoarea 1 milimetru.**

**DATE DESPRE IMOBILUL NR. 9813**

Oficiul de Cadastru și Publicitate Imobiliară SIBIU
Biroul de Cadastru și Publicitate Imobiliară Avrig

A. Partea I. Descrierea imobilului

TEREN Extravilan

Adresa: Jud. Sibiu

Nr. Crt	Nr cadastral Nr. topografic	Suprafața* (mp)	Observații / Referințe
A1	106162	2.500	Sector cadastral:45 Teren neimprejmuit;

B. Partea II. Proprietari și acte

Inscrieri privitoare la dreptul de proprietate și alte drepturi reale	Referințe
/	
Hotarare Judecatoreasca nr. 514, din 21/07/2016 emis de JUDECATORIA AVRIG (lege);	
B1	A1
Intabulare, drept de PROPRIETATE, dobandit prin Hotarare Judecatoreasca, cota actuala 1/1	
1) BELIGA MARCEL	
2) BELIGA ALINA ROMANA	

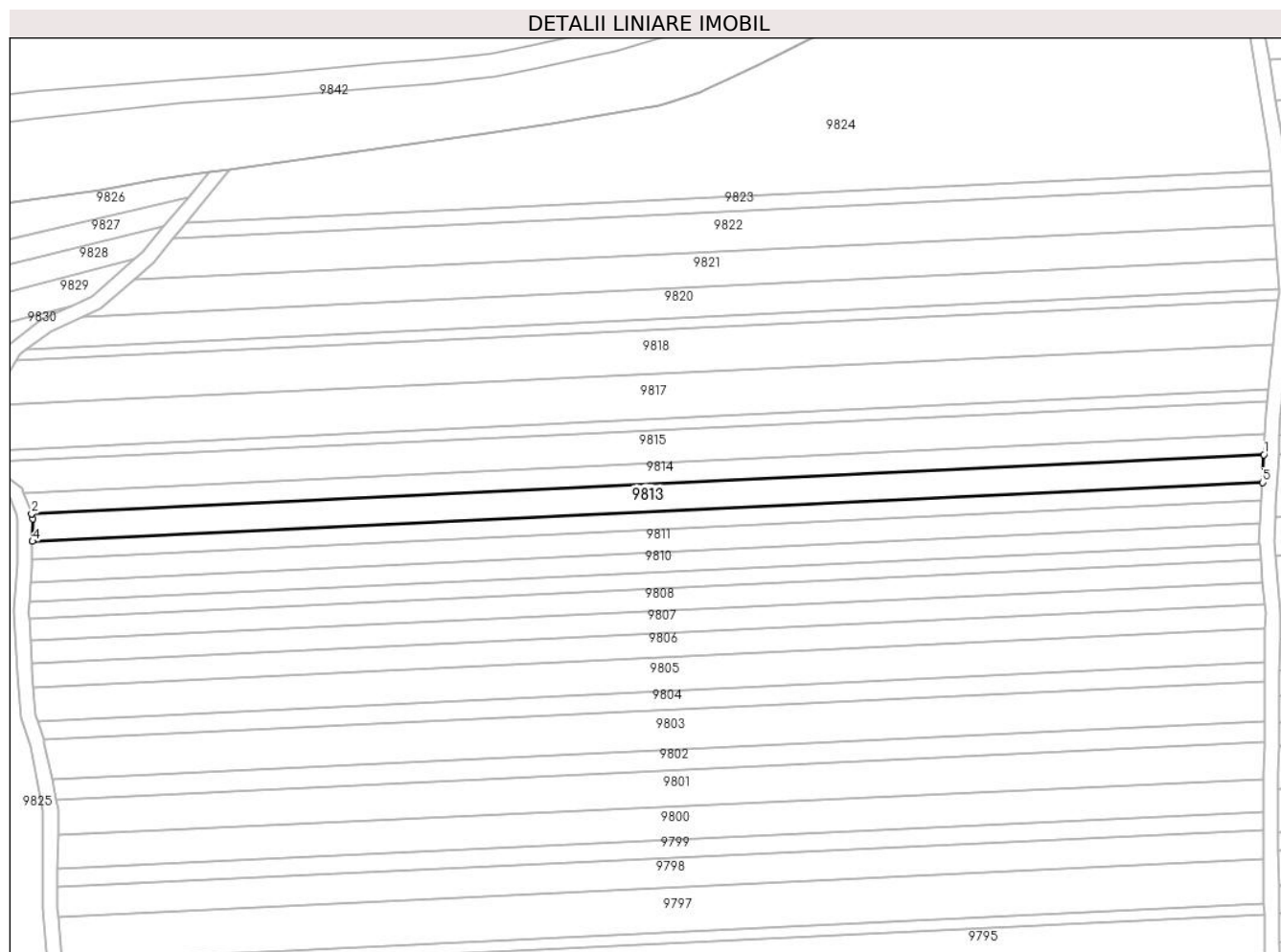
C. Partea III. SARCINI .

Inscrieri privind dezmembramintele dreptului de proprietate, drepturi reale de garanție și sarcini	Referințe
NU SUNT	

Teren

Nr cadastral	Suprafața (mp)*	Observații / Referințe
106162	2.500	

* Suprafața este determinată în planul de proiecție Stereo 70.



Date referitoare la teren

Crt	Categorie folosință	Intra vilan	Suprafața (mp)	Tarla	Parcelă	Nr. topo	Observații / Referințe
1	arabil	NU	2.500	46	1442/36	-	

Lungime Segmente

1) Valorile lungimilor segmentelor sunt obținute din proiecție în plan.

Punct început	X / Y	Punct sfârșit	X / Y	Lungime segment (** (m)
1	471.030,802 476.401,818	2	470.696,762 476.385,827	334.422
2	470.696,762 476.385,827	3	470.697,02 476.384,386	1.464
3	470.697,02 476.384,386	4	470.696,993 476.378,344	6.042
4	470.696,993 476.378,344	5	471.030,408 476.394,306	333.797
5	471.030,408 476.394,306	1	471.030,802 476.401,818	7.523

**** Lungimile segmentelor sunt determinate în planul de proiecție Stereo 70 și sunt rotunjite la 1 milimetru.**

***** Distanța dintre puncte este formată din segmente cumulate ce sunt mai mici decât valoarea 1 milimetru.**

**DATE DESPRE IMOBILUL NR. 9814**

Oficiul de Cadastru și Publicitate Imobiliară SIBIU
Biroul de Cadastru și Publicitate Imobiliară Avrig

A. Partea I. Descrierea imobilului

TEREN Extravilan

Adresa: Jud. Sibiu

Nr. Crt	Nr cadastral Nr. topografic	Suprafața* (mp)	Observații / Referințe
A1	106151	1.900	Sector cadastral:45 Teren neimprejmuit;

B. Partea II. Proprietari și acte

Inscrieri privitoare la dreptul de proprietate și alte drepturi reale		Referințe
/		
Act Notarial nr. 12, din 19/02/2019 emis de NP SALOMIE IOAN CRISTIAN (certificat de mostenitor);		
B1	Intabulare, drept de PROPRIETATE, dobandit prin Succesiune, cota actuala 1/2 1) ONCIU MARIA-LIVIA	A1
B2	Intabulare, drept de PROPRIETATE, dobandit prin Succesiune, cota actuala 1/2 1) GRAMA FLORIN-EUGEN	A1

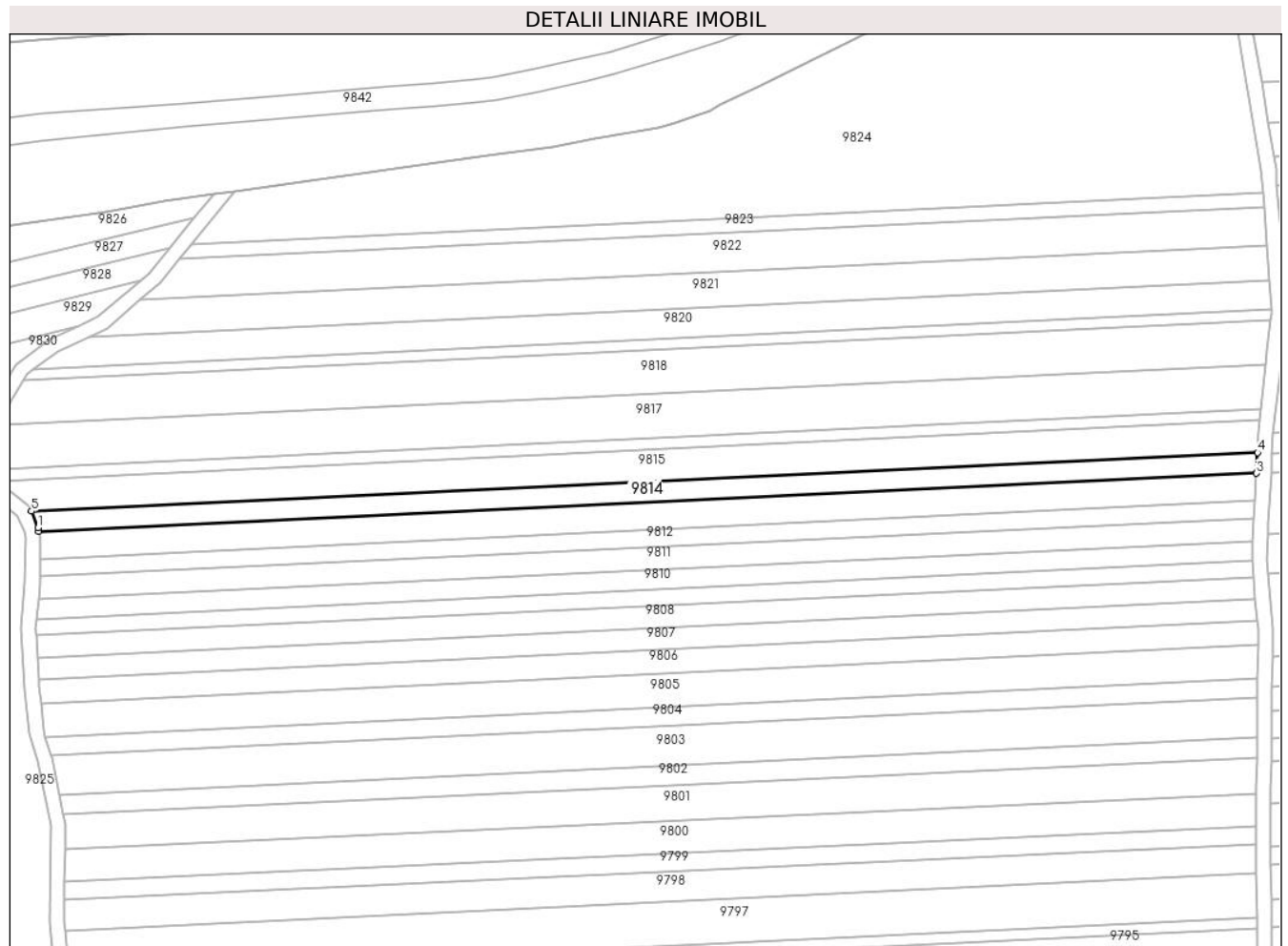
C. Partea III. SARCINI .

Inscrieri privind dezmembramintele dreptului de proprietate, drepturi reale de garanție și sarcini	Referințe
NU SUNT	

Teren

Nr cadastral	Suprafața (mp)*	Observații / Referințe
106151	1.900	

* Suprafața este determinată în planul de proiecție Stereo 70.



Date referitoare la teren

Crt	Categorie folosință	Intravilan	Suprafața (mp)	Tarla	Parcelă	Nr. topo	Observații / Referințe
1	arabil	NU	1.900	46	1442/37	-	

Lungime Segmente

1) Valorile lungimilor segmentelor sunt obținute din proiecție în plan.

Punct început	X / Y	Punct sfârșit	X / Y	Lungime segment (** (m)
1	470.696,569 476.386,902	2	470.696,762 476.385,827	1.092
2	470.696,762 476.385,827	3	471.030,802 476.401,818	334.422
3	471.030,802 476.401,818	4	471.031,1 476.407,502	5.692
4	471.031,1 476.407,502	5	470.694,712 476.391,399	336.773
5	470.694,712 476.391,399	1	470.696,569 476.386,902	4.865

**** Lungimile segmentelor sunt determinate în planul de proiecție Stereo 70 și sunt rotunjite la 1 milimetru.**

***** Distanța dintre puncte este formată din segmente cumulate ce sunt mai mici decât valoarea 1 milimetru.**

**DATE DESPRE IMOBILUL NR. 9815**

Oficiul de Cadastru și Publicitate Imobiliară SIBIU
Biroul de Cadastru și Publicitate Imobiliară Avrig

A. Partea I. Descrierea imobilului

TEREN Extravilan

Adresa: Jud. Sibiu

Nr. Crt	Nr cadastral Nr. topografic	Suprafața* (mp)	Observații / Referințe
A1	106163	3.000	Sector cadastral:45 Teren neimprejmuit;

B. Partea II. Proprietari și acte

Inscrieri privitoare la dreptul de proprietate și alte drepturi reale		Referințe
/		
Act Notarial nr. 1769, din 23/08/2011 emis de NP POPA CORNELIA (act de partaj);		
B1	Intabulare, drept de PROPRIETATE, dobandit prin Conventie, cota actuala 1/1 1) VASU MARIA	A1


C. Partea III. SARCINI .

Inscrieri privind dezmembramintele dreptului de proprietate, drepturi reale de garanție și sarcini	Referințe
NU SUNT	

Teren

Nr cadastral	Suprafața (mp)*	Observații / Referințe
106163	3.000	

* Suprafața este determinată în planul de proiecție Stereo 70.



Date referitoare la teren

Crt	Categorie folosință	Intravilan	Suprafața (mp)	Tarla	Parcelă	Nr. topo	Observații / Referințe
1	arabil	NU	3.000	46	1442/38	-	

Lungime Segmente

1) Valorile lungimilor segmentelor sunt obținute din proiecție în plan.

Punct început	X / Y	Punct sfârșit	X / Y	Lungime segment (** (m)
1	471.031,387 476.412,976	2	471.031,731 476.416,327	3.368
2	471.031,731 476.416,327	3	470.685,872 476.399,77	346.255
3	470.685,872 476.399,77	4	470.685,835 476.398,297	1.473
4	470.685,835 476.398,297	5	470.686,584 476.398,093	0.777
5	470.686,584 476.398,093	6	470.689,037 476.396,672	2.835

Punct început	X / Y	Punct sfârșit	X / Y	Lungime segment (** (m)
6	470.689,037 476.396,672	7	470.694,219 476.392,593	6.595
7	470.694,219 476.392,593	8	470.694,712 476.391,399	1.292
8	470.694,712 476.391,399	9	471.031,1 476.407,502	336.773
9	471.031,1 476.407,502	1	471.031,387 476.412,976	5.482

** Lungimile segmentelor sunt determinate în planul de proiecție Stereo 70 și sunt rotunjite la 1 milimetru.

*** Distanța dintre puncte este formată din segmente cumulate ce sunt mai mici decât valoarea 1 milimetru.

**DATE DESPRE IMOBILUL NR. 9816**

Oficiul de Cadastru și Publicitate Imobiliară SIBIU
Biroul de Cadastru și Publicitate Imobiliară Avrig

A. Partea I. Descrierea imobilului

TEREN Extravilan

Adresa: Jud. Sibiu

Nr. Crt	Nr cadastral Nr. topografic	Suprafața* (mp)	Observații / Referințe
A1	106164	1.100	Sector cadastral:45 Teren neimprejmuit;

B. Partea II. Proprietari și acte

Inscrieri privitoare la dreptul de proprietate și alte drepturi reale	Referințe
/	
Act Administrativ nr. 1089/15, din 27/03/2001 emis de CJPSDPAT SIBIU (titlu de proprietate);	
B1	A1
Intabulare, drept de PROPRIETATE, dobandit prin Reconstituire, cota actuala 1/1 1) BOGDAN PARASCHIVA , lipsă CNP	


C. Partea III. SARCINI .

Inscrieri privind dezmembramintele dreptului de proprietate, drepturi reale de garanție și sarcini	Referințe
NU SUNT	

Teren

Nr cadastral	Suprafața (mp)*	Observații / Referințe
106164	1.100	

* Suprafața este determinată în planul de proiecție Stereo 70.



Date referitoare la teren

Crt	Categorie folosință	Intra vilan	Suprafața (mp)	Tarla	Parcelă	Nr. topo	Observații / Referințe
1	arabil	NU	1.100	46	1442/40	-	

Lungime Segmente

1) Valorile lungimilor segmentelor sunt obținute din proiecție în plan.

Punct început	X / Y	Punct sfârșit	X / Y	Lungime segment (** (m)
1	471.032,06 476.419,522	2	470.685,953 476.402,953	346.504
2	470.685,953 476.402,953	3	470.685,872 476.399,77	3.184
3	470.685,872 476.399,77	4	471.031,731 476.416,327	346.255
4	471.031,731 476.416,327	1	471.032,06 476.419,522	3.212

** Lungimile segmentelor sunt determinate în planul de proiecție Stereo 70 și sunt rotunjite la 1 milimetru.

***** Distanţa dintre puncte este formată din segmente cumulate ce sunt mai mici decât valoarea 1 milimetru.**

**DATE DESPRE IMOBILUL NR. 9817**

Oficiul de Cadastru și Publicitate Imobiliară SIBIU
Biroul de Cadastru și Publicitate Imobiliară Avrig

A. Partea I. Descrierea imobilului

TEREN Extravilan

Adresa: Jud. Sibiu

Nr. Crt	Nr cadastral Nr. topografic	Suprafața* (mp)	Observații / Referințe
A1	106165	4.200	Sector cadastral:45 Teren neimprejmuit;

B. Partea II. Proprietari și acte

Inscrieri privitoare la dreptul de proprietate și alte drepturi reale	Referințe
/	
Act Administrativ nr. 851/15, din 23/12/1999 emis de CJPSDPAT SIBIU (titlu de proprietate);	
B1	A1
Intabulare, drept de PROPRIETATE, dobandit prin Reconstituire, cota actuala 1/1	
1) HĂRĂBALĂ IOAN, lipsă CNP	
2) BOERIU ANA, lipsă CNP	
3) RĂȘCANU MARIA, lipsă CNP	


C. Partea III. SARCINI .

Inscrieri privind dezmembramintele dreptului de proprietate, drepturi reale de garanție și sarcini	Referințe
NU SUNT	

Teren

Nr cadastral	Suprafața (mp)*	Observații / Referințe
106165	4.200	

* Suprafața este determinată în planul de proiecție Stereo 70.



Date referitoare la teren

Crt	Categorie folosință	Intravilan	Suprafața (mp)	Tarla	Parcelă	Nr. topo	Observații / Referințe
1	arabil	NU	4.200	46	1442/41	-	

Lungime Segmente

1) Valorile lungimilor segmentelor sunt obținute din proiecție în plan.

Punct început	X / Y	Punct sfârșit	X / Y	Lungime segment (** (m)
1	471.033,313 476.431,709	2	470.687,067 476.415,133	346.643
2	470.687,067 476.415,133	3	470.686,073 476.407,709	7.49
3	470.686,073 476.407,709	4	470.685,953 476.402,953	4.758
4	470.685,953 476.402,953	5	471.032,06 476.419,522	346.504
5	471.032,06 476.419,522	1	471.033,313 476.431,709	12.251

**** Lungimile segmentelor sunt determinate în planul de proiecție Stereo 70 și sunt rotunjite la 1 milimetru.**

***** Distanța dintre puncte este formată din segmente cumulate ce sunt mai mici decât valoarea 1 milimetru.**

**DATE DESPRE IMOBILUL NR. 9818**

Oficiul de Cadastru și Publicitate Imobiliară SIBIU
Biroul de Cadastru și Publicitate Imobiliară Avrig

A. Partea I. Descrierea imobilului

TEREN Extravilan

Adresa: Jud. Sibiu

Nr. Crt	Nr cadastral Nr. topografic	Suprafața* (mp)	Observații / Referințe
A1	106166	4.100	Sector cadastral:45 Teren neimprejmuit;

B. Partea II. Proprietari și acte

Inscrieri privitoare la dreptul de proprietate și alte drepturi reale	Referințe
/	
Act Administrativ nr. 844/15, din 30/06/1999 emis de CJPSDPAT SIBIU (titlu de proprietate);	
B1	A1
Intabulare, drept de PROPRIETATE, dobandit prin Reconstituire, cota actuala 1/1 1) DOBRIN EUFROSINA, lipsă CNP	

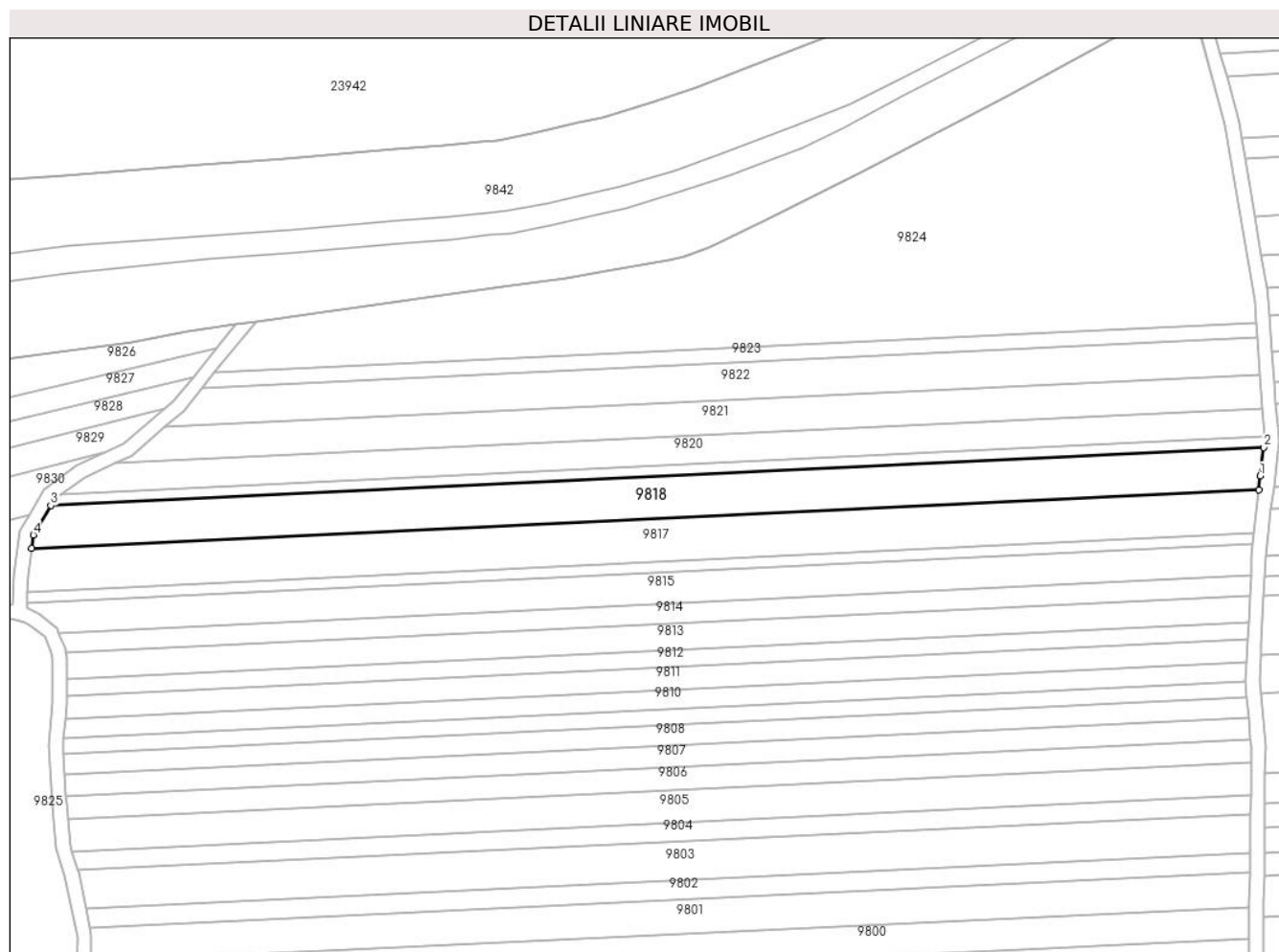
C. Partea III. SARCINI .

Inscrieri privind dezmembramintele dreptului de proprietate, drepturi reale de garanție și sarcini	Referințe
NU SUNT	

Teren

Nr cadastral	Suprafața (mp)*	Observații / Referințe
106166	4.100	

* Suprafața este determinată în planul de proiecție Stereo 70.



Date referitoare la teren

Crt	Categorie folosință	Intravilan	Suprafața (mp)	Tarla	Parcelă	Nr. topo	Observații / Referințe
1	arabil	NU	4.100	46	1442/42	-	

Lungime Segmente

1) Valorile lungimilor segmentelor sunt obținute din proiecție în plan.

Punct început	X / Y	Punct sfârșit	X / Y	Lungime segment (** (m)
1	471.033,717 476.435,642	2	471.034,74 476.443,667	8.09
2	471.034,74 476.443,667	3	470.692,483 476.427,282	342.649
3	470.692,483 476.427,282	4	470.687,583 476.418,988	9.634
4	470.687,583 476.418,988	5	470.687,067 476.415,133	3.889
5	470.687,067 476.415,133	6	471.033,313 476.431,709	346.643

Punct început	X / Y	Punct sfârșit	X / Y	Lungime segment (** (m)
6	471.033,313 476.431,709	1	471.033,717 476.435,642	3.954

** Lungimile segmentelor sunt determinate în planul de proiecție Stereo 70 și sunt rotunjite la 1 milimetru.

*** Distanța dintre puncte este formată din segmente cumulate ce sunt mai mici decât valoarea 1 milimetru.

**DATE DESPRE IMOBILUL NR. 9819**

Oficiul de Cadastru și Publicitate Imobiliară SIBIU
Biroul de Cadastru și Publicitate Imobiliară Avrig

A. Partea I. Descrierea imobilului

TEREN Extravilan

Adresa: Jud. Sibiu

Nr. Crt	Nr cadastral Nr. topografic	Suprafața* (mp)	Observații / Referințe
A1	106167	1.000	Sector cadastral:45 Teren neimprejmuit;

B. Partea II. Proprietari și acte

Inscrieri privitoare la dreptul de proprietate și alte drepturi reale		Referințe
/		
Act Notarial nr. 84, din 21/04/2005 emis de NP POPA IONUȚ-FLORIN (certificat de mostenitor);		
B1	Intabulare, drept de PROPRIETATE, dobandit prin Succesiune, cota actuala 1/2 1) OANĂ NICOLAE, lipsă CNP	A1
Act Administrativ nr. 798/15, din 18/03/1999 emis de CJPSDPAT SIBIU (titlu de proprietate);		
B1	Intabulare, drept de PROPRIETATE, dobandit prin Reconstituire, cota actuala 1/2 1) OANA NICOLAE, lipsă CNP	A1


C. Partea III. SARCINI .

Inscrieri privind dezmembramintele dreptului de proprietate, drepturi reale de garanție și sarcini	Referințe
NU SUNT	

Teren

Nr cadastral	Suprafața (mp)*	Observații / Referințe
106167	1.000	

* Suprafața este determinată în planul de proiecție Stereo 70.



Date referitoare la teren

Crt	Categorie folosință	Intra vilan	Suprafața (mp)	Tarla	Parcelă	Nr. topo	Observații / Referințe
1	arabil	NU	1.000	46	1442/43	-	

Lungime Segmente

1) Valorile lungimilor segmentelor sunt obținute din proiecție în plan.

Punct început	X / Y	Punct sfârșit	X / Y	Lungime segment (** (m)
1	471.034,955 476.445,354	2	471.034,866 476.446,603	1.252
2	471.034,866 476.446,603	3	470.695,276 476.430,346	339.979
3	470.695,276 476.430,346	4	470.693,549 476.429,087	2.137
4	470.693,549 476.429,087	5	470.692,483 476.427,282	2.096
5	470.692,483 476.427,282	6	471.034,74 476.443,667	342.649

Punct început	X / Y	Punct sfârșit	X / Y	Lungime segment (** (m)
6	471.034,74 476.443,667	1	471.034,955 476.445,354	1.701

** Lungimile segmentelor sunt determinate în planul de proiecție Stereo 70 și sunt rotunjite la 1 milimetru.

*** Distanța dintre puncte este formată din segmente cumulate ce sunt mai mici decât valoarea 1 milimetru.

**DATE DESPRE IMOBILUL NR. 9820**

Oficiul de Cadastru și Publicitate Imobiliară SIBIU
Biroul de Cadastru și Publicitate Imobiliară Avrig

A. Partea I. Descrierea imobilului

TEREN Extravilan

Adresa: Jud. Sibiu

Nr. Crt	Nr cadastral Nr. topografic	Suprafața* (mp)	Observații / Referințe
A1	106152	2.700	Sector cadastral:45 Teren neimprejmuit;

B. Partea II. Proprietari și acte

Inscrieri privitoare la dreptul de proprietate și alte drepturi reale	Referințe
/	
Act Notarial nr. 12, din 10/02/2006 emis de NP POPA CORNELIA (certificat de mostenitor);	
B1	A1
Intabulare, drept de PROPRIETATE, dobandit prin Succesiune, cota actuala 1/1 1) BOERIU REMUS-IONEL	


C. Partea III. SARCINI .

Inscrieri privind dezmembramintele dreptului de proprietate, drepturi reale de garanție și sarcini	Referințe
NU SUNT	

Teren

Nr cadastral	Suprafața (mp)*	Observații / Referințe
106152	2.700	

* Suprafața este determinată în planul de proiecție Stereo 70.



Date referitoare la teren

Crt	Categorie folosință	Intravilan	Suprafața (mp)	Tarla	Parcelă	Nr. topo	Observații / Referințe
1	arabil	NU	2.700	46	1442/44	-	

Lungime Segmente

1) Valorile lungimilor segmentelor sunt obținute din proiecție în plan.

Punct început	X / Y	Punct sfârșit	X / Y	Lungime segment (** (m)
1	471.034,291 476.454,693	2	470.710,577 476.439,196	324.085
2	470.710,577 476.439,196	3	470.702,022 476.435,265	9.415
3	470.702,022 476.435,265	4	470.695,276 476.430,346	8.349
4	470.695,276 476.430,346	5	471.034,866 476.446,603	339.979
5	471.034,866 476.446,603	1	471.034,291 476.454,693	8.111

**** Lungimile segmentelor sunt determinate în planul de proiecție Stereo 70 și sunt rotunjite la 1 milimetru.**

***** Distanța dintre puncte este formată din segmente cumulate ce sunt mai mici decât valoarea 1 milimetru.**

**DATE DESPRE IMOBILUL NR. 9821**

Oficiul de Cadastru și Publicitate Imobiliară SIBIU
Biroul de Cadastru și Publicitate Imobiliară Avrig

A. Partea I. Descrierea imobilului

TEREN Extravilan

Adresa: Jud. Sibiu

Nr. Crt	Nr cadastral Nr. topografic	Suprafața* (mp)	Observații / Referințe
A1	106168	3.000	Sector cadastral:45 Teren neimprejmuit;

B. Partea II. Proprietari și acte

Inscrieri privitoare la dreptul de proprietate și alte drepturi reale		Referințe
/		
Act Notarial nr. 4, din 12/01/2007 emis de NP POPA CORNELIA (certificat de mostenitor);		
B1	Intabulare, drept de PROPRIETATE, dobandit prin Succesiune, cota actuala 2/4 1) VASU GHEORGHE-LEON	A1
B2	Intabulare, drept de PROPRIETATE, dobandit prin Succesiune, cota actuala 1/4 1) VASU GHEORGHE--IOAN	A1
B3	Intabulare, drept de PROPRIETATE, dobandit prin Succesiune, cota actuala 1/4 1) VASU VASILE-PAVEL	A1


C. Partea III. SARCINI .

Inscrieri privind dezmembramintele dreptului de proprietate, drepturi reale de garanție și sarcini	Referințe
NU SUNT	

Teren

Nr cadastral	Suprafața (mp)*	Observații / Referințe
106168	3.000	

* Suprafața este determinată în planul de proiecție Stereo 70.



Date referitoare la teren

Crt	Categorie folosință	Intravilan	Suprafața (mp)	Tarla	Parcelă	Nr. topo	Observații / Referințe
1	arabil	NU	3.000	46	1442/45	-	

Lungime Segmente

1) Valorile lungimilor segmentelor sunt obținute din proiecție în plan.

Punct început	X / Y	Punct sfârșit	X / Y	Lungime segment (** (m)
1	470.724,598 476.449,378	2	470.715,382 476.441,405	12.187
2	470.715,382 476.441,405	3	470.710,577 476.439,196	5.288
3	470.710,577 476.439,196	4	471.034,291 476.454,693	324.085
4	471.034,291 476.454,693	5	471.033,618 476.464,172	9.503
5	471.033,618 476.464,172	1	470.724,598 476.449,378	309.373

**** Lungimile segmentelor sunt determinate în planul de proiecție Stereo 70 și sunt rotunjite la 1 milimetru.**

***** Distanța dintre puncte este formată din segmente cumulate ce sunt mai mici decât valoarea 1 milimetru.**

**DATE DESPRE IMOBILUL NR. 9822**

Oficiul de Cadastru și Publicitate Imobiliară SIBIU
Biroul de Cadastru și Publicitate Imobiliară Avrig

A. Partea I. Descrierea imobilului

TEREN Extravilan

Adresa: Jud. Sibiu

Nr. Crt	Nr cadastral Nr. topografic	Suprafața* (mp)	Observații / Referințe
A1	106169	3.200	Sector cadastral:45 Teren neimprejmuit;

B. Partea II. Proprietari și acte

Inscrieri privitoare la dreptul de proprietate și alte drepturi reale	Referințe
/	
Act Notarial nr. 93, din 31/05/2019 emis de NP POPA CORNELIA (certificat de mostenitor);	
B1	A1
Intabulare, drept de PROPRIETATE, dobandit prin Succesiune, cota actuala 1/1 1) VASU ILEANA	

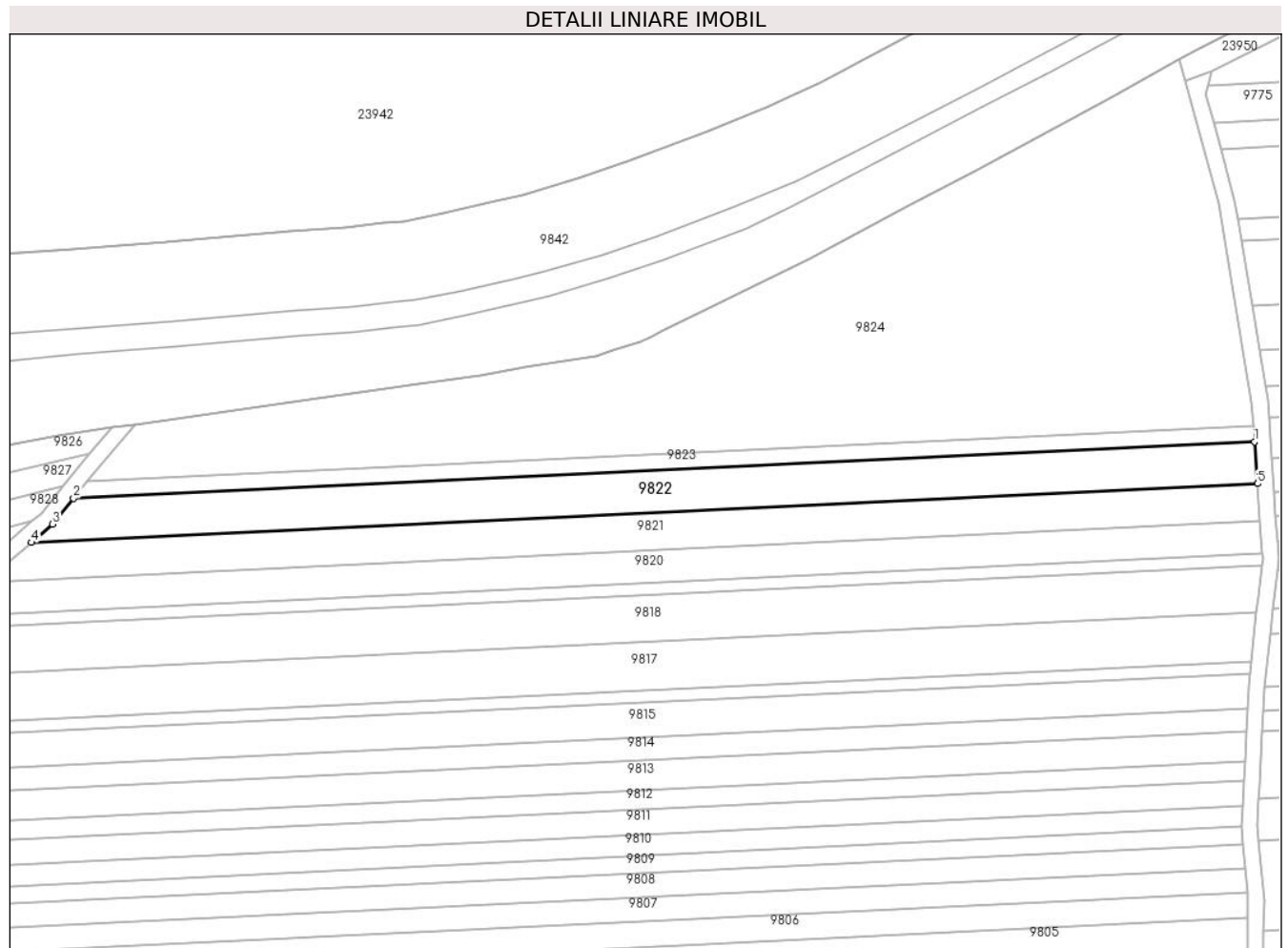
C. Partea III. SARCINI .

Inscrieri privind dezmembramintele dreptului de proprietate, drepturi reale de garanție și sarcini	Referințe
NU SUNT	

Teren

Nr cadastral	Suprafața (mp)*	Observații / Referințe
106169	3.200	

* Suprafața este determinată în planul de proiecție Stereo 70.



Date referitoare la teren

Crt	Categorie folosință	Intravilan	Suprafața (mp)	Tarla	Parcelă	Nr. topo	Observații / Referințe
1	arabil	NU	3.200	46	1442/46	-	

Lungime Segmente

1) Valorile lungimilor segmentelor sunt obținute din proiecție în plan.

Punct început	X / Y	Punct sfârșit	X / Y	Lungime segment (** (m)
1	471.032,869 476.474,702	2	470.735,242 476.460,454	297.968
2	470.735,242 476.460,454	3	470.729,936 476.453,997	8.357
3	470.729,936 476.453,997	4	470.724,598 476.449,378	7.059
4	470.724,598 476.449,378	5	471.033,618 476.464,172	309.373
5	471.033,618 476.464,172	1	471.032,869 476.474,702	10.557

**** Lungimile segmentelor sunt determinate în planul de proiecție Stereo 70 și sunt rotunjite la 1 milimetru.**

***** Distanța dintre puncte este formată din segmente cumulate ce sunt mai mici decât valoarea 1 milimetru.**

**DATE DESPRE IMOBILUL NR. 9823**

Oficiul de Cadastru și Publicitate Imobiliară SIBIU
Biroul de Cadastru și Publicitate Imobiliară Avrig

A. Partea I. Descrierea imobilului

TEREN Extravilan

Adresa: Jud. Sibiu

Nr. Crt	Nr cadastral Nr. topografic	Suprafața* (mp)	Observații / Referințe
A1	106170	1.200	Sector cadastral:45 Teren neimprejmuit;

B. Partea II. Proprietari și acte

Inscrieri privitoare la dreptul de proprietate și alte drepturi reale	Referințe
/	
Act Notarial nr. 914, din 19/05/2011 emis de NP ADRIAN BOAMFĂ (contract de vanzare-cumparare);	
B1	A1
Intabulare, drept de PROPRIETATE, dobandit prin Conventie, cota actuala 1/1	
1) SC SOBIS SOLUTIONS SRL, CIF:12018818	

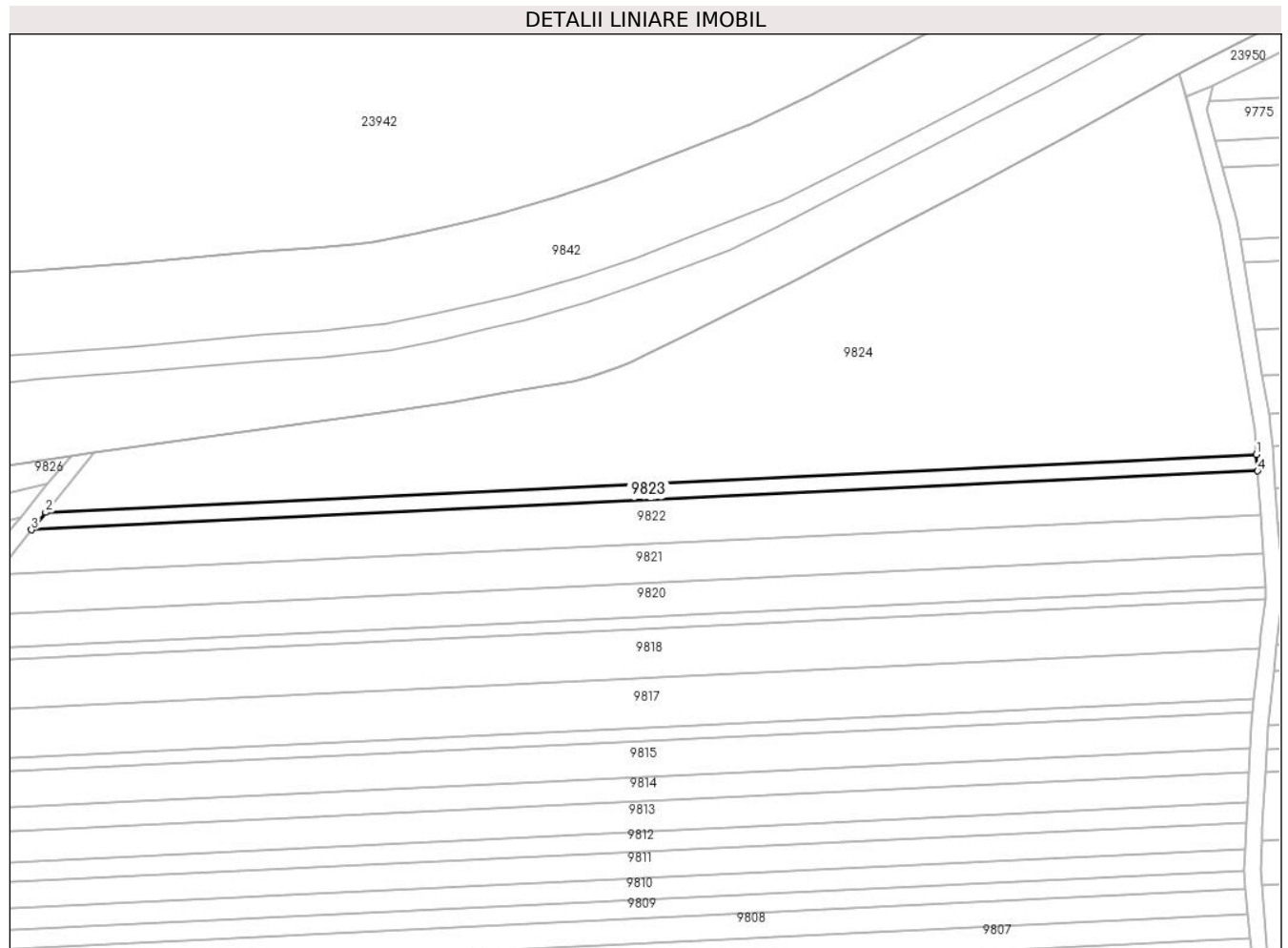
C. Partea III. SARCINI .

Inscrieri privind dezmembramintele dreptului de proprietate, drepturi reale de garanție și sarcini	Referințe
NU SUNT	

Teren

Nr cadastral	Suprafața (mp)*	Observații / Referințe
106170	1.200	

* Suprafața este determinată în planul de proiecție Stereo 70.



Date referitoare la teren

Crt	Categorie folosință	Intra vilan	Suprafața (mp)	Tarla	Parcelă	Nr. topo	Observații / Referințe
1	faneata	NU	1.200	46	1442/1/47	-	

Lungime Segmente

1) Valorile lungimilor segmentelor sunt obținute din proiecție în plan.

Punct început	X / Y	Punct sfârșit	X / Y	Lungime segment (** (m)
1	471.032,582 476.478,746	2	470.738,713 476.464,678	294.206
2	470.738,713 476.464,678	3	470.735,242 476.460,454	5.467
3	470.735,242 476.460,454	4	471.032,869 476.474,702	297.968
4	471.032,869 476.474,702	1	471.032,582 476.478,746	4.054

** Lungimile segmentelor sunt determinate în planul de proiecție Stereo 70 și sunt rotunjite la 1 milimetru.

***** Distanţa dintre puncte este formată din segmente cumulate ce sunt mai mici decât valoarea 1 milimetru.**

**DATE DESPRE IMOBILUL NR. 9824**

Oficiul de Cadastru și Publicitate Imobiliară SIBIU
Biroul de Cadastru și Publicitate Imobiliară Avrig

A. Partea I. Descrierea imobilului

TEREN Extravilan

Adresa: Jud. Sibiu

Nr. Crt	Nr cadastral Nr. topografic	Suprafața* (mp)	Observații / Referințe
A1		11.793	Sector cadastral:45 Teren neimprejmuit;

B. Partea II. Proprietari și acte

Inscrieri privitoare la dreptul de proprietate și alte drepturi reale		Referințe
/		
Act Normativ nr. 7, din 13/03/1996 emis de Parlamentul României (art. 13 alin 15);		
B1	Inscrierea provizorie, drept de PROPRIETATE, dobandit prin Lege, cota actuala 1/1	A1
1) COMUNA ARPAȘU DE JOS, CIF:4270708, Proprietar Neidentificat		

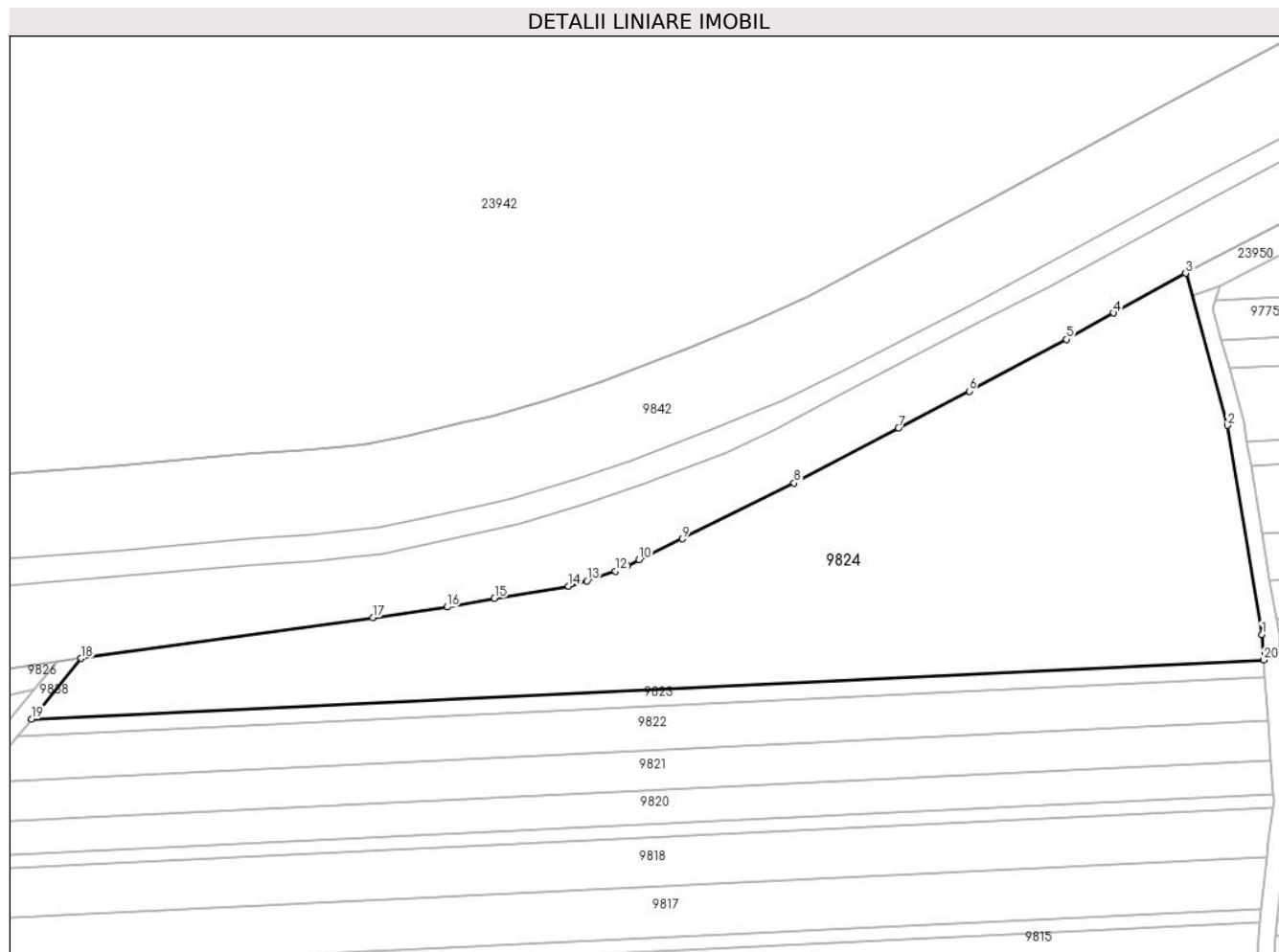
C. Partea III. SARCINI .

Inscrieri privind dezmembramintele dreptului de proprietate, drepturi reale de garanție și sarcini	Referințe
NU SUNT	

Teren

Nr cadastral	Suprafața (mp)*	Observații / Referințe
	11.793	

* Suprafața este determinată în planul de proiecție Stereo 70.



Date referitoare la teren

Crt	Categorie folosință	Intra vilan	Suprafața (mp)	Tarla	Parcelă	Nr. topo	Observații / Referințe
1	faneata	NU	11.793	46	1442/48	-	

Lungime Segmente

1) Valorile lungimilor segmentelor sunt obținute din proiecție în plan.

Punct început	X / Y	Punct sfârșit	X / Y	Lungime segment (** (m)
1	471.032,15 476.484,817	2	471.023,898 476.534,669	50.53
2	471.023,898 476.534,669	3	471.013,957 476.570,924	37.593
3	471.013,957 476.570,924	4	470.996,762 476.561,427	19.644
4	470.996,762 476.561,427	5	470.985,486 476.555,209	12.876
5	470.985,486 476.555,209	6	470.962,347 476.542,823	26.246

Punct început	X / Y	Punct sfârșit	X / Y	Lungime segment (** (m)
6	470.962,347 476.542,823	7	470.945,461 476.534,026	19.039
7	470.945,461 476.534,026	8	470.920,59 476.520,875	28.134
8	470.920,59 476.520,875	9	470.893,933 476.507,627	29.768
9	470.893,933 476.507,627	10	470.883,598 476.502,648	11.472
10	470.883,598 476.502,648	11	470.880,767 476.501,214	3.173
11	470.880,767 476.501,214	12	470.877,902 476.499,947	3.133
12	470.877,902 476.499,947	13	470.871,189 476.497,64	7.098
13	470.871,189 476.497,64	14	470.866,798 476.496,358	4.575
14	470.866,798 476.496,358	15	470.849,084 476.493,453	17.95
15	470.849,084 476.493,453	16	470.837,792 476.491,35	11.486
16	470.837,792 476.491,35	17	470.820,06 476.488,877	17.904
17	470.820,06 476.488,877	18	470.750,562 476.479,099	70.182
18	470.750,562 476.479,099	19	470.738,713 476.464,678	18.665
19	470.738,713 476.464,678	20	471.032,582 476.478,746	294.206
20	471.032,582 476.478,746	1	471.032,15 476.484,817	6.087

** Lungimile segmentelor sunt determinate în planul de proiecție Stereo 70 și sunt rotunjite la 1 milimetru.

*** Distanța dintre puncte este formată din segmente cumulate ce sunt mai mici decât valoarea 1 milimetru.

**DATE DESPRE IMOBILUL NR. 9825**

Oficiul de Cadastru și Publicitate Imobiliară SIBIU
Biroul de Cadastru și Publicitate Imobiliară Avrig

A. Partea I. Descrierea imobilului

TEREN Extravilan

Adresa: Jud. Sibiu

Nr. Crt	Nr cadastral Nr. topografic	Suprafața* (mp)	Observații / Referințe
A1		14.900	Sector cadastral:45 Teren neimprejmuit;

B. Partea II. Proprietari și acte

Inscrieri privitoare la dreptul de proprietate și alte drepturi reale		Referințe
/		
Act Administrativ nr. 23, din 30/04/2010 emis de PRIMĂRIA COMUNEI ARPAȘU DE JOS (+Adeverința nr. 7571/07.12.2023 emisă de PRIMĂRIA COMUNEI ARPAȘU DE JOS);		
B1	Intabulare, drept de PROPRIETATE, dobândit prin Lege, cota actuala 1/1 1) COMUNA ARPAȘU DE JOS-DOMENIUL PRIVAT, CIF:4270708	A1

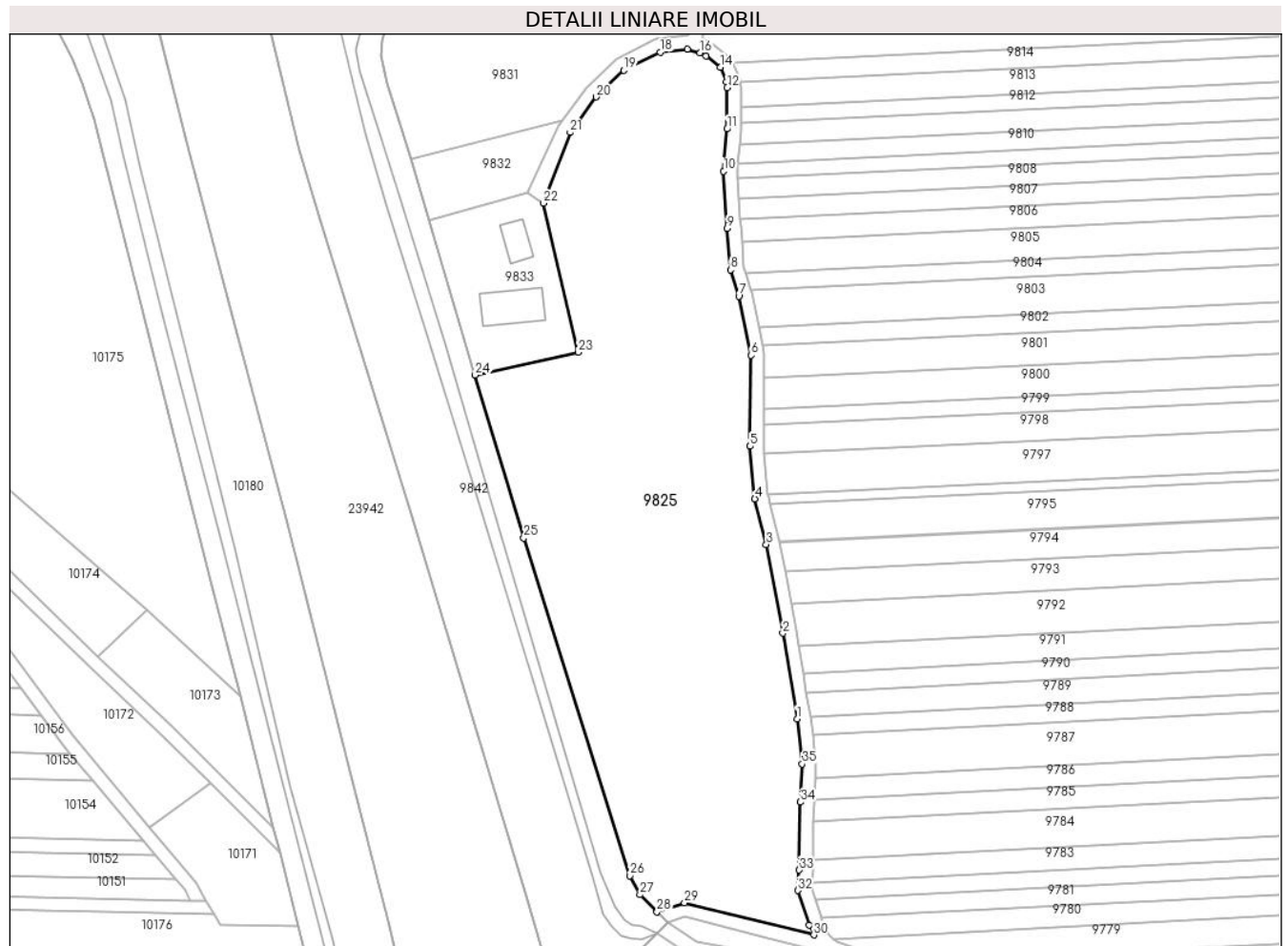
C. Partea III. SARCINI .

Inscrieri privind dezmembramintele dreptului de proprietate, drepturi reale de garanție și sarcini	Referințe
NU SUNT	

Teren

Nr cadastral	Suprafața (mp)*	Observații / Referințe
	14.900	

* Suprafața este determinată în planul de proiecție Stereo 70.



Date referitoare la teren

Crt	Categorie folosință	Intravilan	Suprafața (mp)	Tarla	Parcelă	Nr. topo	Observații / Referințe
1	faneata	NU	14.900	45	1410/1/1	-	

Lungime Segmente

1) Valorile lungimilor segmentelor sunt obținute din proiecție în plan.

Punct început	X / Y	Punct sfârșit	X / Y	Lungime segment (** (m)
1	470.713,526 476.198,626	2	470.709,357 476.223,746	25.464
3	470.704,494 476.249,867	4	470.701,112 476.263,228	13.783
5	470.699,723 476.278,719	6	470.699,944 476.305,459	26.741
7	470.696,402 476.322,823	8	470.693,986 476.330,519	8.066
9	470.692,958 476.342,726	10	470.691,924 476.359,507	16.813

Punct început	X / Y	Punct sfârșit	X / Y	Lungime segment (** (m)
2	470.709,357 476.223,746	3	470.704,494 476.249,867	26.57
4	470.701,112 476.263,228	5	470.699,723 476.278,719	15.553
6	470.699,944 476.305,459	7	470.696,402 476.322,823	17.722
8	470.693,986 476.330,519	9	470.692,958 476.342,726	12.25
10	470.691,924 476.359,507	11	470.692,964 476.371,963	12.5

Punct început	X / Y	Punct sfârșit	X / Y	Lungime segment (** (m)
11	470.692,964 476.371,963	12	470.693,019 476.384,039	12.076
13	470.692,708 476.385,773	14	470.690,922 476.390,098	4.68
15	470.686,787 476.393,353	16	470.685,031 476.394,37	2.029
17	470.681,272 476.395,393	18	470.673,256 476.394,549	8.06
19	470.662,569 476.389,169	20	470.654,468 476.381,37	11.245
21	470.646,771 476.370,897	22	470.638,871 476.350,167	22.184
23	470.649,158 476.306,326	24	470.618,848 476.299,624	31.041
25	470.633,139 476.251,775	26	470.664,384 476.152,506	104.07
27	470.667,342 476.146,929	28	470.672,311 476.141,925	7.052
29	470.680,393 476.144,565	30	470.718,456 476.135,091	39.224
31	470.717,095 476.138,021	32	470.713,808 476.148,16	10.659
33	470.714,161 476.154,149	34	470.714,565 476.174,151	20.005
35	470.715,053 476.185,299	1	470.713,526 476.198,626	13.414

Punct început	X / Y	Punct sfârșit	X / Y	Lungime segment (** (m)
12	470.693,019 476.384,039	13	470.692,708 476.385,773	1.761
14	470.690,922 476.390,098	15	470.686,787 476.393,353	5.263
16	470.685,031 476.394,37	17	470.681,272 476.395,393	3.895
18	470.673,256 476.394,549	19	470.662,569 476.389,169	11.965
20	470.654,468 476.381,37	21	470.646,771 476.370,897	12.997
22	470.638,871 476.350,167	23	470.649,158 476.306,326	45.032
24	470.618,848 476.299,624	25	470.633,139 476.251,775	49.938
26	470.664,384 476.152,506	27	470.667,342 476.146,929	6.313
28	470.672,311 476.141,925	29	470.680,393 476.144,565	8.502
30	470.718,456 476.135,091	31	470.717,095 476.138,021	3.23
32	470.713,808 476.148,16	33	470.714,161 476.154,149	6.0
34	470.714,565 476.174,151	35	470.715,053 476.185,299	11.159

** Lungimile segmentelor sunt determinate în planul de proiecție Stereo 70 și sunt rotunjite la 1 milimetru.

*** Distanța dintre puncte este formată din segmente cumulate ce sunt mai mici decât valoarea 1 milimetru.

**DATE DESPRE IMOBILUL NR. 9826**

Oficiul de Cadastru și Publicitate Imobiliară SIBIU
Biroul de Cadastru și Publicitate Imobiliară Avrig

A. Partea I. Descrierea imobilului

TEREN Extravilan

Adresa: Jud. Sibiu

Nr. Crt	Nr cadastral Nr. topografic	Suprafața* (mp)	Observații / Referințe
A1	106116	1.500	Sector cadastral:45 Teren neimprejmuit;

B. Partea II. Proprietari și acte

Inscrieri privitoare la dreptul de proprietate și alte drepturi reale		Referințe
/		
Act Notarial nr. 463, din 21/05/2010 emis de NP SALOMIE IOAN CRISTIAN (act de partaj);		
B1	Intabulare, drept de PROPRIETATE, dobandit prin Conventie, cota actuala 1/1 1) TELEA CORNELIA	A1

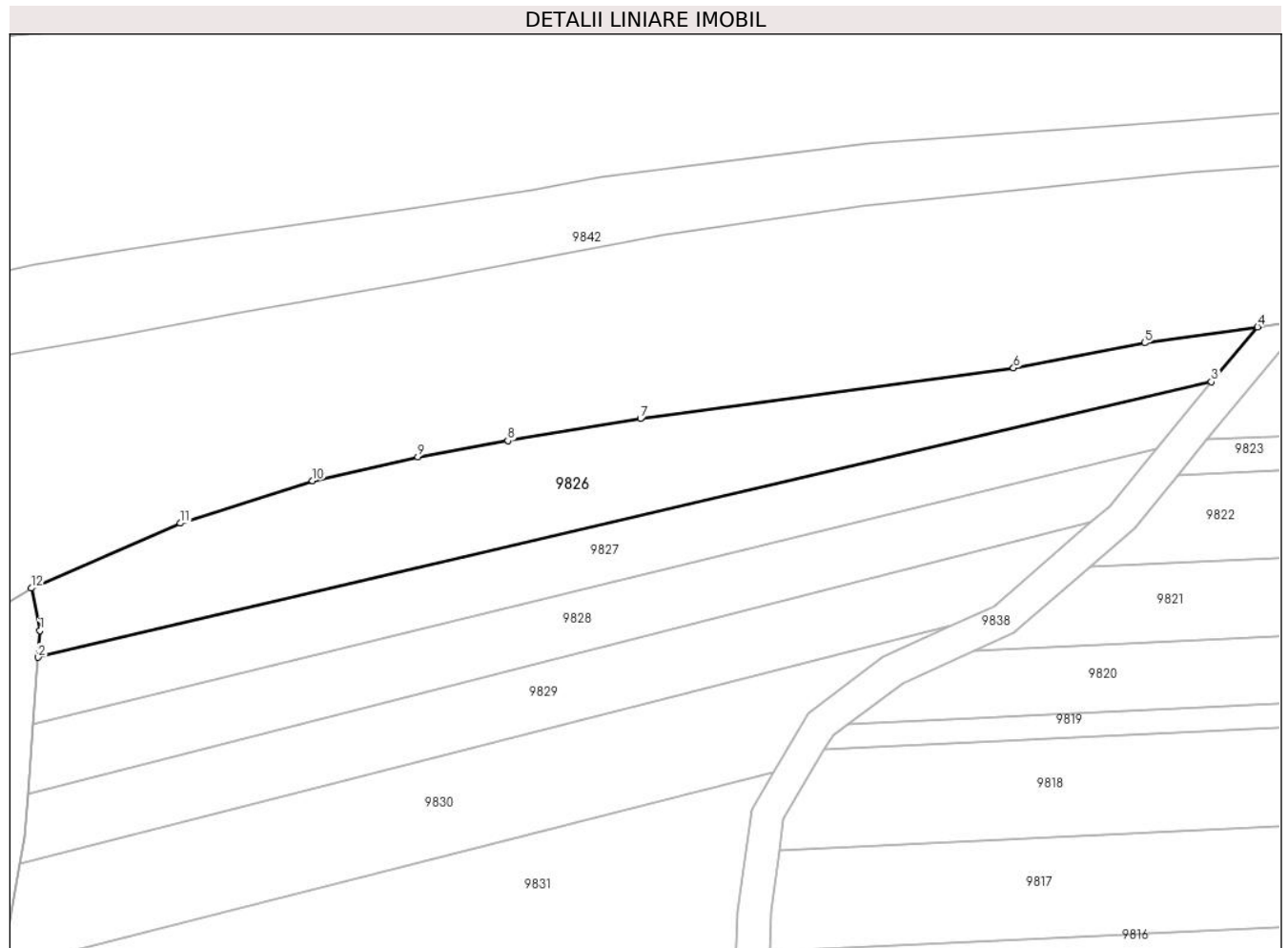
C. Partea III. SARCINI .

Inscrieri privind dezmembramintele dreptului de proprietate, drepturi reale de garanție și sarcini	Referințe
NU SUNT	

Teren

Nr cadastral	Suprafața (mp)*	Observații / Referințe
106116	1.500	

* Suprafața este determinată în planul de proiecție Stereo 70.



Date referitoare la teren

Crt	Categorie folosință	Intra vilan	Suprafața (mp)	Tarla	Parcelă	Nr. topo	Observații / Referințe
1	faneata	NU	1.500	45	1410/1/2	-	

Lungime Segmente

1) Valorile lungimilor segmentelor sunt obținute din proiecție în plan.

Punct început	X / Y	Punct sfârșit	X / Y	Lungime segment (** (m)
1	470.597,736 476.441,652	2	470.597,51 476.438,441	3.219
2	470.597,51 476.438,441	3	470.739,241 476.471,662	145.572
3	470.739,241 476.471,662	4	470.744,82 476.478,291	8.664
4	470.744,82 476.478,291	5	470.731,183 476.476,372	13.771
5	470.731,183 476.476,372	6	470.715,348 476.473,334	16.125

Punct început	X / Y	Punct sfârșit	X / Y	Lungime segment (** (m)
6	470.715,348 476.473,334	7	470.670,268 476.467,233	45.49
7	470.670,268 476.467,233	8	470.654,27 476.464,562	16.22
8	470.654,27 476.464,562	9	470.643,408 476.462,598	11.038
9	470.643,408 476.462,598	10	470.630,655 476.459,737	13.07
10	470.630,655 476.459,737	11	470.614,705 476.454,61	16.753
11	470.614,705 476.454,61	12	470.596,715 476.446,773	19.623
12	470.596,715 476.446,773	1	470.597,736 476.441,652	5.221

** Lungimile segmentelor sunt determinate în planul de proiecție Stereo 70 și sunt rotunjite la 1 milimetru.

*** Distanța dintre puncte este formată din segmente cumulate ce sunt mai mici decât valoarea 1 milimetru.

**DATE DESPRE IMOBILUL NR. 9827**

Oficiul de Cadastru și Publicitate Imobiliară SIBIU
Biroul de Cadastru și Publicitate Imobiliară Avrig

A. Partea I. Descrierea imobilului

TEREN Extravilan

Adresa: Jud. Sibiu

Nr. Crt	Nr cadastral Nr. topografic	Suprafața* (mp)	Observații / Referințe
A1	106119	1.000	Sector cadastral:45 Teren neimprejmuit;

B. Partea II. Proprietari și acte

Inscrieri privitoare la dreptul de proprietate și alte drepturi reale	Referințe
/	
Act Administrativ nr. 988/15, din 23/06/2000 emis de CJPSDPAT SIBIU (titlu de proprietate);	
B1	Intabulare, drept de PROPRIETATE, dobandit prin Reconstituire, cota actuala 1/1 1) BRATU LUCICA STELUȚA , lipsă CNP
Act Administrativ nr. 6596, din 17/10/2023 emis de PRIMĂRIA COMUNEI ARPAȘU DE JOS (adeverinta);	
B2	Se notează posesia faptică asupra cotei de 1/1 în favoarea lui 1) SC SOBIS SOLUTIONS SRL , CIF:12018818

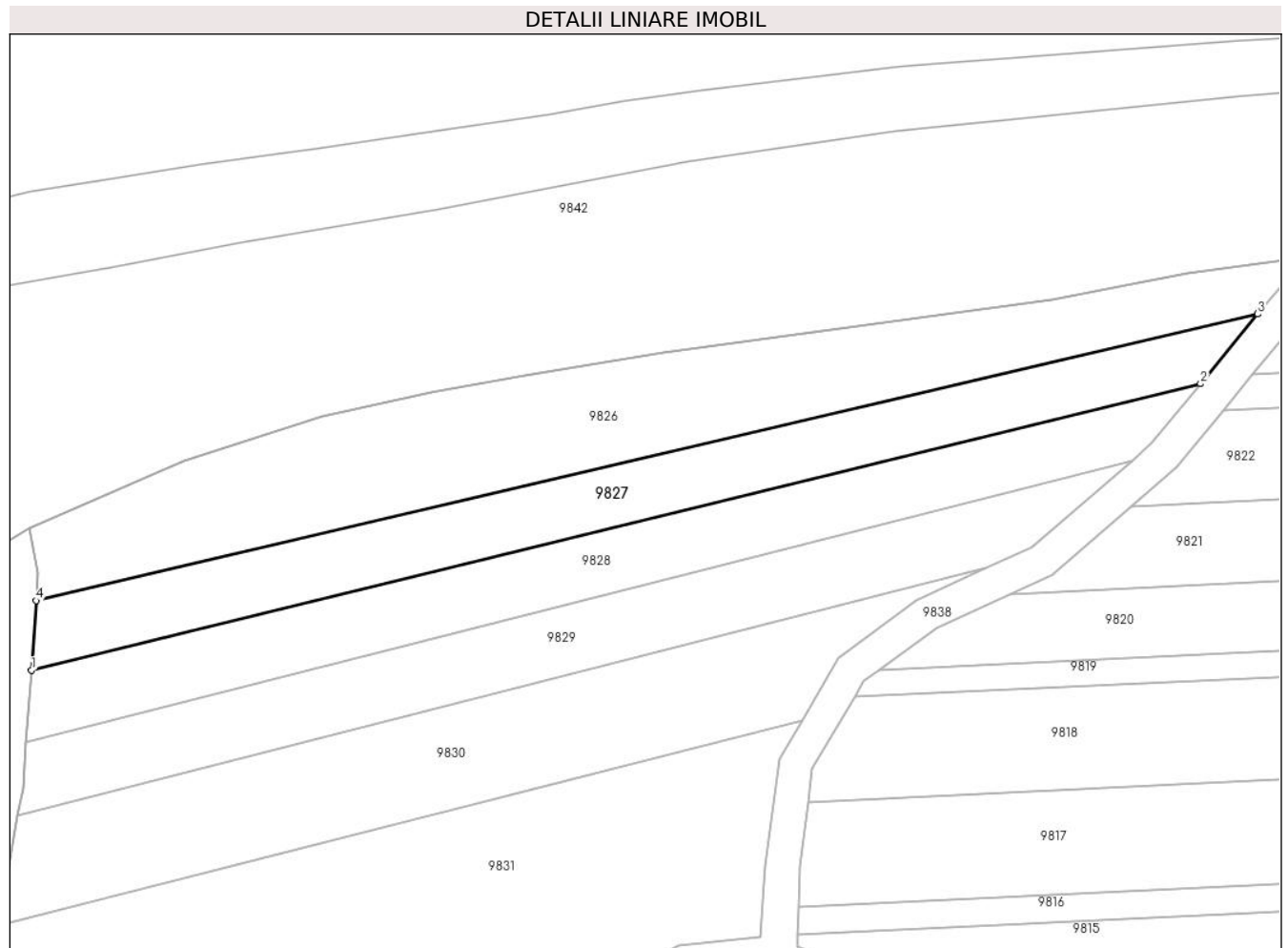
C. Partea III. SARCINI .

Inscrieri privind dezmembramintele dreptului de proprietate, drepturi reale de garanție și sarcini	Referințe
NU SUNT	

Teren

Nr cadastral	Suprafața (mp)*	Observații / Referințe
106119	1.000	

* Suprafața este determinată în planul de proiecție Stereo 70.



Date referitoare la teren

Crt	Categorie folosință	Intra vilan	Suprafața (mp)	Tarla	Parcelă	Nr. topo	Observații / Referințe
1	faneata	NU	1.000	45	1410/1/3	-	

Lungime Segmente

1) Valorile lungimilor segmentelor sunt obținute din proiecție în plan.

Punct început	X / Y	Punct sfârșit	X / Y	Lungime segment (** (m)
1	470.596,945 476.430,378	2	470.732,623 476.463,582	139.682
2	470.732,623 476.463,582	3	470.739,241 476.471,662	10.444
3	470.739,241 476.471,662	4	470.597,51 476.438,441	145.572
4	470.597,51 476.438,441	1	470.596,945 476.430,378	8.083

** Lungimile segmentelor sunt determinate în planul de proiecție Stereo 70 și sunt rotunjite la 1 milimetru.

***** Distanţa dintre puncte este formată din segmente cumulate ce sunt mai mici decât valoarea 1 milimetru.**

**DATE DESPRE IMOBILUL NR. 9828**

Oficiul de Cadastru și Publicitate Imobiliară SIBIU
Biroul de Cadastru și Publicitate Imobiliară Avrig

A. Partea I. Descrierea imobilului

TEREN Extravilan

Adresa: Jud. Sibiu

Nr. Crt	Nr cadastral Nr. topografic	Suprafața* (mp)	Observații / Referințe
A1	106117	1.000	Sector cadastral:45 Teren neimprejmuit;

B. Partea II. Proprietari și acte

Inscrieri privitoare la dreptul de proprietate și alte drepturi reale	Referințe
/	
Act Notarial nr. 1060, din 30/09/2011 emis de NP FILIPÁNITS ALPÁR (contract de vanzare-cumparare);	
B1	A1
Intabulare, drept de PROPRIETATE, dobandit prin Conventie, cota actuala 1/1	
1) SC SOBIS SOLUTIONS SRL, CIF:12018818	

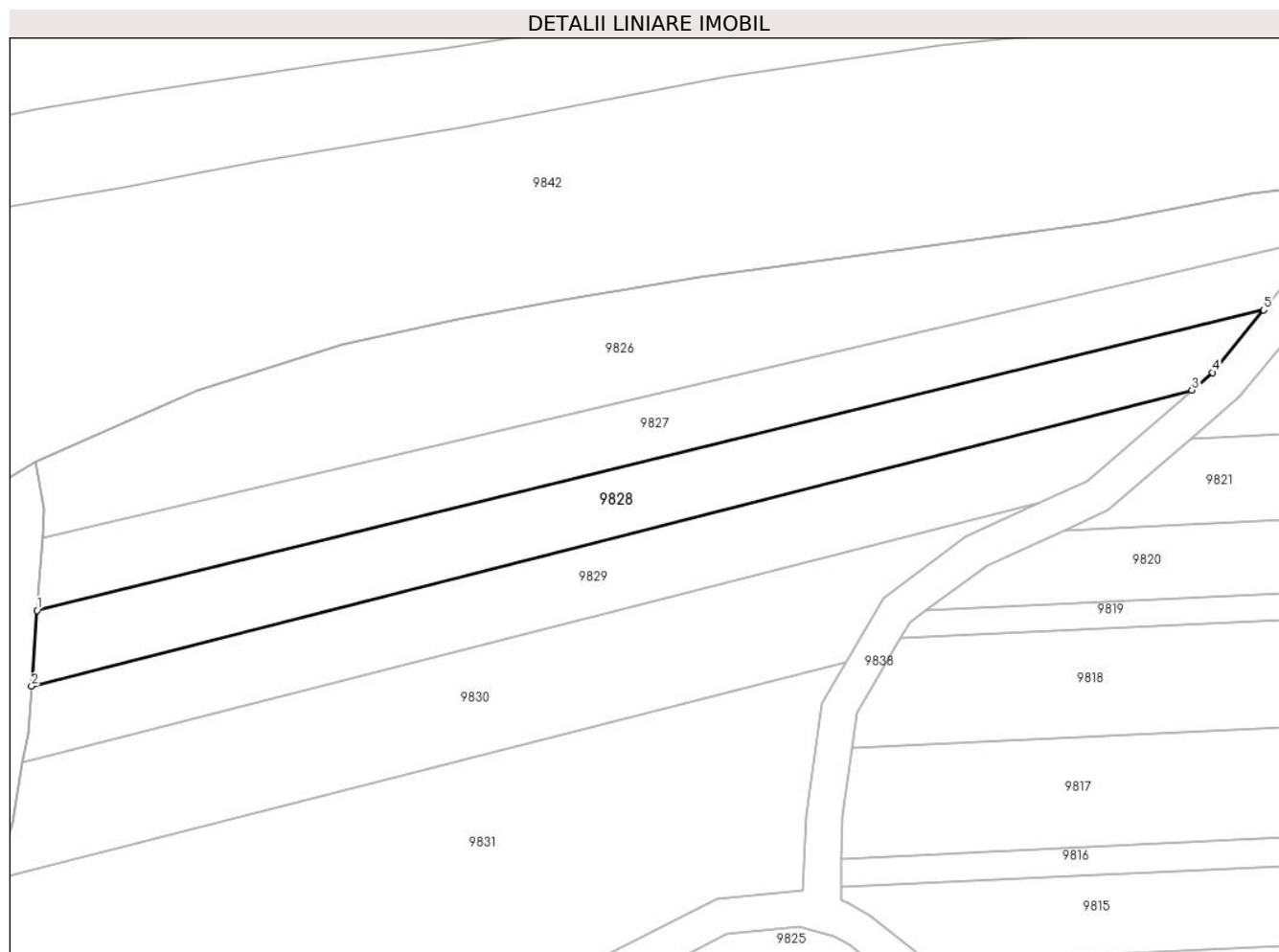
C. Partea III. SARCINI .

Inscrieri privind dezmembramintele dreptului de proprietate, drepturi reale de garanție și sarcini	Referințe
NU SUNT	

Teren

Nr cadastral	Suprafața (mp)*	Observații / Referințe
106117	1.000	

* Suprafața este determinată în planul de proiecție Stereo 70.



Date referitoare la teren

Crt	Categorie folosință	Intravilan	Suprafața (mp)	Tarla	Parcelă	Nr. topo	Observații / Referințe
1	faneata	NU	1.000	45	1410/1/4	-	

Lungime Segmente

1) Valorile lungimilor segmentelor sunt obținute din proiecție în plan.

Punct început	X / Y	Punct sfârșit	X / Y	Lungime segment (** (m)
1	470.596,945 476.430,378	2	470.596,335 476.422,003	8.397
2	470.596,335 476.422,003	3	470.724,69 476.454,709	132.457
3	470.724,69 476.454,709	4	470.726,963 476.456,673	3.004
4	470.726,963 476.456,673	5	470.732,623 476.463,582	8.932
5	470.732,623 476.463,582	1	470.596,945 476.430,378	139.682

**** Lungimile segmentelor sunt determinate în planul de proiecție Stereo 70 și sunt rotunjite la 1 milimetru.**

***** Distanța dintre puncte este formată din segmente cumulate ce sunt mai mici decât valoarea 1 milimetru.**

**DATE DESPRE IMOBILUL NR. 9829**

Oficiul de Cadastru și Publicitate Imobiliară SIBIU
Biroul de Cadastru și Publicitate Imobiliară Avrig

A. Partea I. Descrierea imobilului

TEREN Extravilan

Adresa: Jud. Sibiu

Nr. Crt	Nr cadastral Nr. topografic	Suprafața* (mp)	Observații / Referințe
A1	106118	1.000	Sector cadastral:45 Teren neimpregmuit;

B. Partea II. Proprietari și acte

Inscrieri privitoare la dreptul de proprietate și alte drepturi reale	Referințe
/	
Act Notarial nr. 2174, din 29/09/2022 emis de NP POPA CORNELIA (act de partaj);	
B1	A1
Intabulare, drept de PROPRIETATE, dobândit prin Conventie, cota actuala 1/1 1) PAVEL DUMITRU	
Act Administrativ nr. 6597, din 17/10/2023 emis de PRIMĂRIA COMUNEI ARPAȘU DE JOS (adeverinta);	
B2	A1
Se notează posesia faptică asupra cotei de 1/1 în favoarea lui 1) SC SOBIS SOLUTIONS SRL, CIF:12018818	

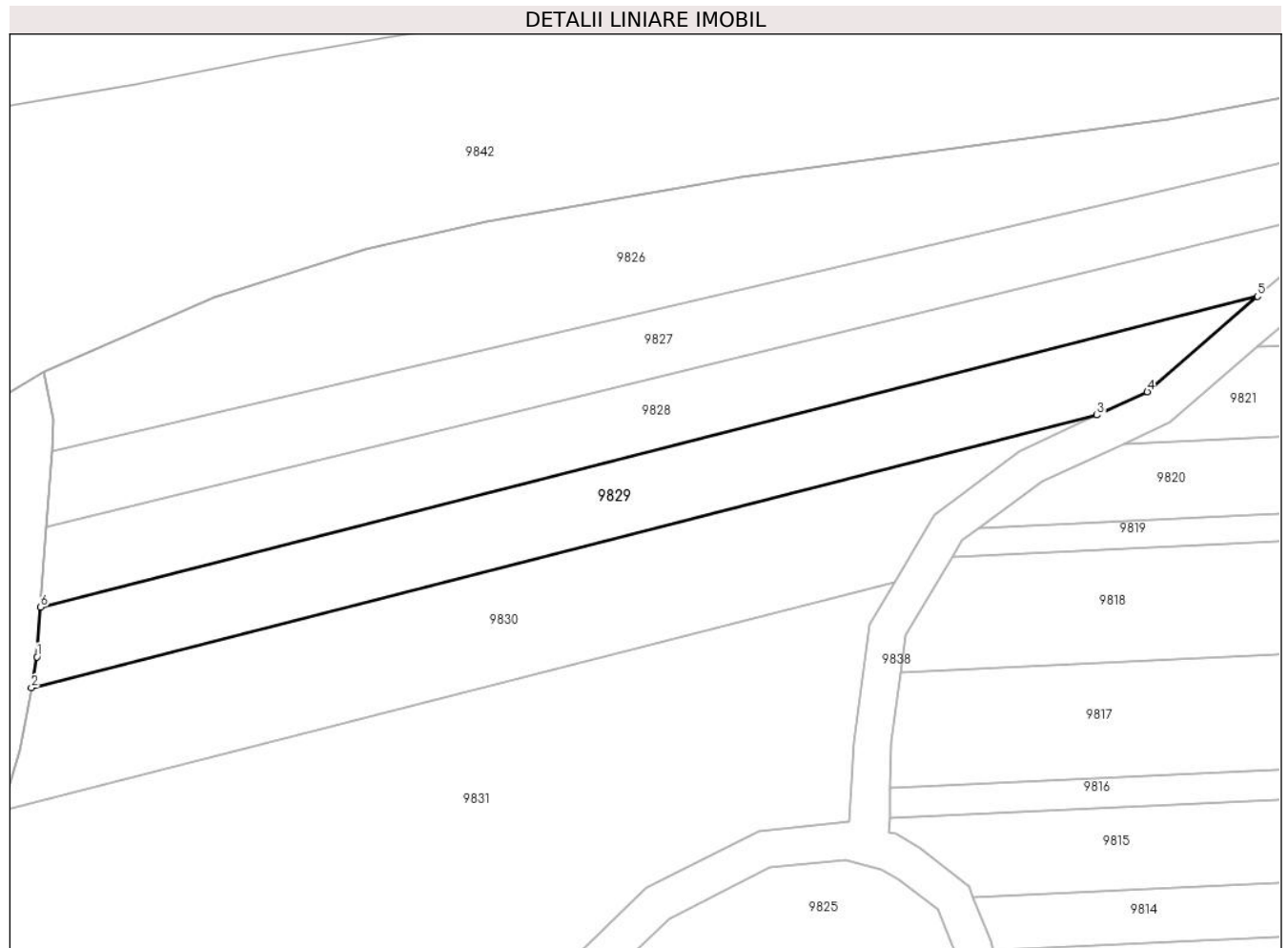
C. Partea III. SARCINI .

Inscrieri privind dezmembramintele dreptului de proprietate, drepturi reale de garanție și sarcini	Referințe
NU SUNT	

Teren

Nr cadastral	Suprafața (mp)*	Observații / Referințe
106118	1.000	

* Suprafața este determinată în planul de proiecție Stereo 70.



Date referitoare la teren

Crt	Categorie folosință	Intra vilan	Suprafața (mp)	Tarla	Parcelă	Nr. topo	Observații / Referințe
1	faneata	NU	1.000	45	1410/1/5	-	

Lungime Segmente

1) Valorile lungimilor segmentelor sunt obținute din proiecție în plan.

Punct început	X / Y	Punct sfârșit	X / Y	Lungime segment (** (m)
1	470.595,953 476.416,754	2	470.595,368 476.413,502	3.304
2	470.595,368 476.413,502	3	470.707,752 476.442,212	115.994
3	470.707,752 476.442,212	4	470.713,056 476.444,658	5.84
4	470.713,056 476.444,658	5	470.724,69 476.454,709	15.374
5	470.724,69 476.454,709	6	470.596,335 476.422,003	132.457

Punct început	X / Y	Punct sfârșit	X / Y	Lungime segment (** (m)
6	470.596,335 476.422,003	1	470.595,953 476.416,754	5.263

** Lungimile segmentelor sunt determinate în planul de proiecție Stereo 70 și sunt rotunjite la 1 milimetru.

*** Distanța dintre puncte este formată din segmente cumulate ce sunt mai mici decât valoarea 1 milimetru.

**DATE DESPRE IMOBILUL NR. 9830**

Oficiul de Cadastru și Publicitate Imobiliară SIBIU
Biroul de Cadastru și Publicitate Imobiliară Avrig

A. Partea I. Descrierea imobilului

TEREN Extravilan

Adresa: Jud. Sibiu

Nr. Crt	Nr cadastral Nr. topografic	Suprafața* (mp)	Observații / Referințe
A1	106122	1.200	Sector cadastral:45 Teren neimprejmuit;

B. Partea II. Proprietari și acte

Inscrieri privitoare la dreptul de proprietate și alte drepturi reale	Referințe
/	
Act Administrativ nr. 995/15, din 28/06/2000 emis de CJPSDPAT SIBIU (titlu de proprietate);	
B1	A1
Intabulare, drept de PROPRIETATE, dobandit prin Reconstituire, cota actuala 1/1 1) MANDAN AUREL, lipsă CNP	

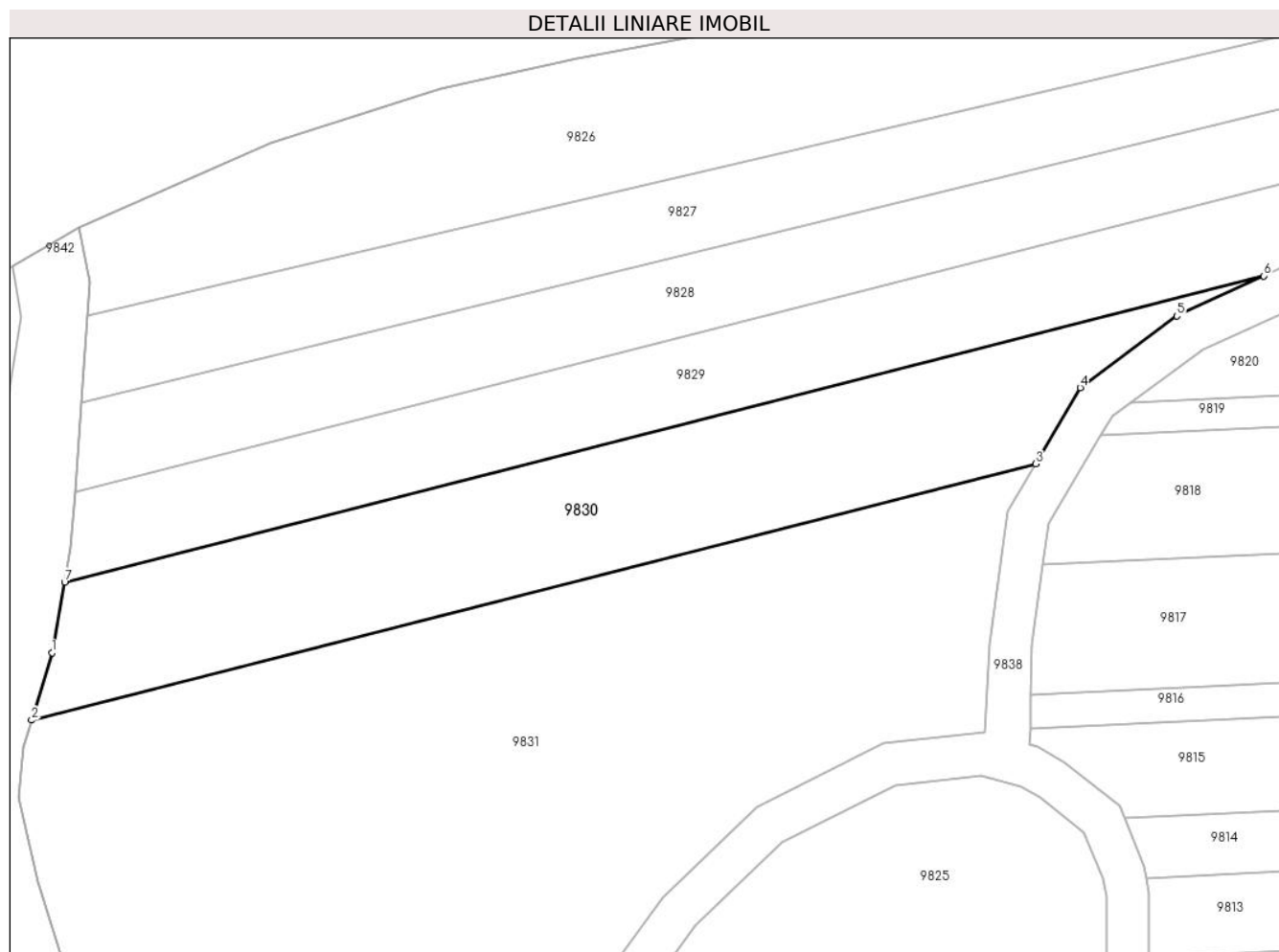
C. Partea III. SARCINI .

Inscrieri privind dezmembramintele dreptului de proprietate, drepturi reale de garanție și sarcini	Referințe
NU SUNT	

Teren

Nr cadastral	Suprafața (mp)*	Observații / Referințe
106122	1.200	

* Suprafața este determinată în planul de proiecție Stereo 70.



Date referitoare la teren

Crt	Categorie folosință	Intravilan	Suprafața (mp)	Tarla	Parcelă	Nr. topo	Observații / Referințe
1	faneata	NU	1.200	45	1410/1/6	-	

Lungime Segmente

1) Valorile lungimilor segmentelor sunt obținute din proiecție în plan.

Punct început	X / Y	Punct sfârșit	X / Y	Lungime segment (** (m)
1	470.594,182 476.406,908	2	470.592,284 476.400,602	6.585
2	470.592,284 476.400,602	3	470.686,374 476.424,604	97.103
3	470.686,374 476.424,604	4	470.690,547 476.431,73	8.258
4	470.690,547 476.431,73	5	470.699,61 476.438,456	11.286
5	470.699,61 476.438,456	6	470.707,752 476.442,212	8.967

Punct început	X / Y	Punct sfârșit	X / Y	Lungime segment (** (m)
6	470.707,752 476.442,212	7	470.595,368 476.413,502	115.994
7	470.595,368 476.413,502	1	470.594,182 476.406,908	6.699

** Lungimile segmentelor sunt determinate în planul de proiecție Stereo 70 și sunt rotunjite la 1 milimetru.

*** Distanța dintre puncte este formată din segmente cumulate ce sunt mai mici decât valoarea 1 milimetru.

**DATE DESPRE IMOBILUL NR. 9831**

Oficiul de Cadastru și Publicitate Imobiliară SIBIU
Biroul de Cadastru și Publicitate Imobiliară Avrig

A. Partea I. Descrierea imobilului

TEREN Extravilan

Adresa: Jud. Sibiu

Nr. Crt	Nr cadastral Nr. topografic	Suprafața* (mp)	Observații / Referințe
A1	106120	3.000	Sector cadastral:45 Teren neimprejmuit;

B. Partea II. Proprietari și acte

Inscrieri privitoare la dreptul de proprietate și alte drepturi reale	Referințe
/	
Act Administrativ nr. 900/15, din 15/05/2000 emis de CJPSDPAT SIBIU (titlu de proprietate);	
B1	A1
Intabulare, drept de PROPRIETATE, dobandit prin Reconstituire, cota actuala 1/1 1) VASU VICTORIA, lipsă CNP	

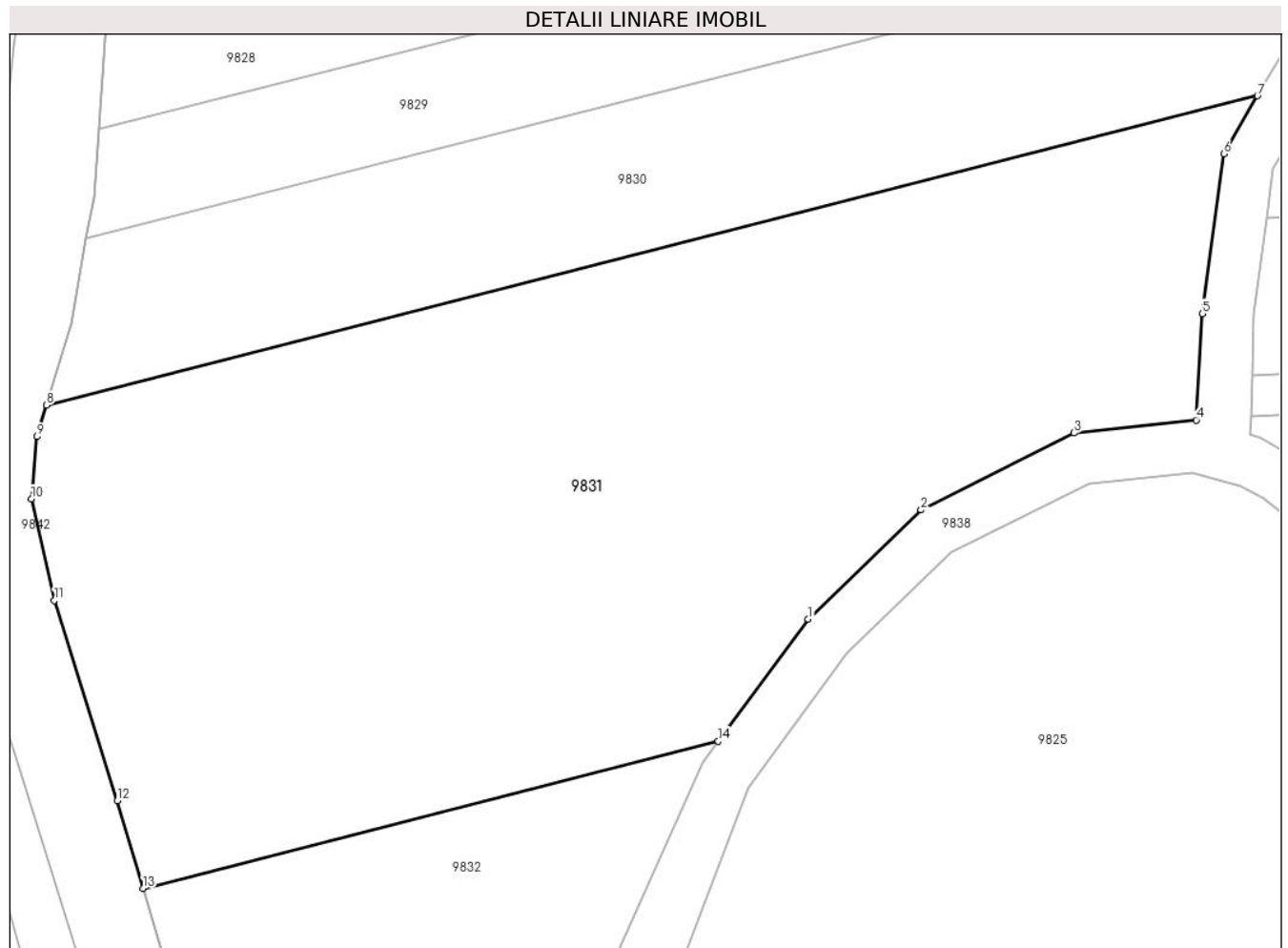
C. Partea III. SARCINI .

Inscrieri privind dezmembramintele dreptului de proprietate, drepturi reale de garanție și sarcini	Referințe
NU SUNT	

Teren

Nr cadastral	Suprafața (mp)*	Observații / Referințe
106120	3.000	

* Suprafața este determinată în planul de proiecție Stereo 70.



Date referitoare la teren

Crt	Categorie folosință	Intra vilan	Suprafața (mp)	Tarla	Parcelă	Nr. topo	Observații / Referințe
1	faneata	NU	3.000	45	1410/1/7	-	

Lungime Segmente

1) Valorile lungimilor segmentelor sunt obținute din proiecție în plan.

Punct început	X / Y	Punct sfârșit	X / Y	Lungime segment (** (m)
1	470.651,448 476.384,014	2	470.660,23 476.392,47	12.192
2	470.660,23 476.392,47	3	470.672,11 476.398,45	13.3
3	470.672,11 476.398,45	4	470.681,599 476.399,45	9.541
4	470.681,599 476.399,45	5	470.682,073 476.407,708	8.271
5	470.682,073 476.407,708	6	470.683,744 476.420,114	12.518

Punct început	X / Y	Punct sfârșit	X / Y	Lungime segment (** (m)
6	470.683,744 476.420,114	7	470.686,374 476.424,604	5.203
7	470.686,374 476.424,604	8	470.592,284 476.400,602	97.103
8	470.592,284 476.400,602	9	470.591,548 476.398,158	2.553
9	470.591,548 476.398,158	10	470.591,112 476.393,341	4.837
10	470.591,112 476.393,341	11	470.592,888 476.385,459	8.08
11	470.592,888 476.385,459	12	470.597,768 476.369,926	16.281
12	470.597,768 476.369,926	13	470.599,782 476.363,117	7.1
13	470.599,782 476.363,117	14	470.644,472 476.374,523	46.122
14	470.644,472 476.374,523	1	470.651,448 476.384,014	11.78

** Lungimile segmentelor sunt determinate în planul de proiecție Stereo 70 și sunt rotunjite la 1 milimetru.

*** Distanța dintre puncte este formată din segmente cumulate ce sunt mai mici decât valoarea 1 milimetru.

**DATE DESPRE IMOBILUL NR. 9832**

Oficiul de Cadastru și Publicitate Imobiliară SIBIU
Biroul de Cadastru și Publicitate Imobiliară Avrig

A. Partea I. Descrierea imobilului

TEREN Extravilan

Adresa: Jud. Sibiu

Nr. Crt	Nr cadastral Nr. topografic	Suprafața* (mp)	Observații / Referințe
A1	106121	700	Sector cadastral:45 Teren neimprejmuit;

B. Partea II. Proprietari și acte

Inscrieri privitoare la dreptul de proprietate și alte drepturi reale	Referințe
/	
Act Notarial nr. 1053, din 13/06/2006 emis de NP POPA CORNELIA (act de partaj);	
B1	A1
Intabulare, drept de PROPRIETATE, dobandit prin Conventie, cota actuala 1/1 1) VASU VASILE	

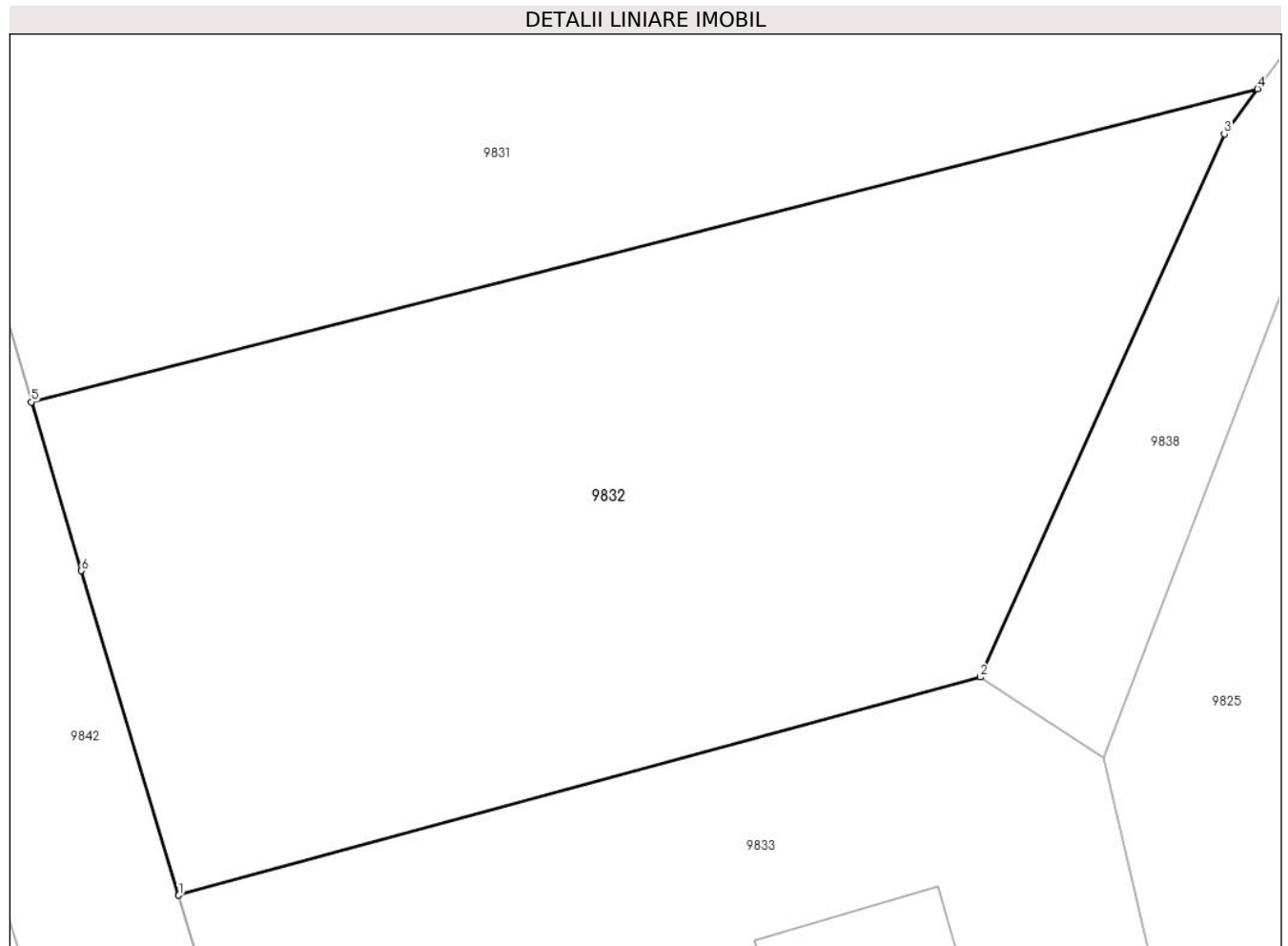
C. Partea III. SARCINI .

Inscrieri privind dezmembramintele dreptului de proprietate, drepturi reale de garanție și sarcini	Referințe
NU SUNT	

Teren

Nr cadastral	Suprafața (mp)*	Observații / Referințe
106121	700	

* Suprafața este determinată în planul de proiecție Stereo 70.



Date referitoare la teren

Crt	Categorie folosință	Intravilan	Suprafața (mp)	Tarla	Parcelă	Nr. topo	Observații / Referințe
1	faneata	NU	700	45	1410/1/8	-	

Lungime Segmente

1) Valorile lungimilor segmentelor sunt obținute din proiecție în plan.

Punct început	X / Y	Punct sfârșit	X / Y	Lungime segment (** (m)
1	470.605,15 476.345,158	2	470.634,357 476.353,106	30.27
2	470.634,357 476.353,106	3	470.643,261 476.372,876	21.683
3	470.643,261 476.372,876	4	470.644,472 476.374,523	2.043
4	470.644,472 476.374,523	5	470.599,782 476.363,117	46.122
5	470.599,782 476.363,117	6	470.601,598 476.356,977	6.403

Punct început	X / Y	Punct sfârșit	X / Y	Lungime segment (** (m)
6	470.601,598 476.356,977	1	470.605,15 476.345,158	12.341

** Lungimile segmentelor sunt determinate în planul de proiecție Stereo 70 și sunt rotunjite la 1 milimetru.

*** Distanța dintre puncte este formată din segmente cumulate ce sunt mai mici decât valoarea 1 milimetru.

**DATE DESPRE IMOBILUL NR. 9833**

Oficiul de Cadastru și Publicitate Imobiliară SIBIU
Biroul de Cadastru și Publicitate Imobiliară Avrig

A. Partea I. Descrierea imobilului

TEREN Extravilan

Adresa: Jud. Sibiu

Nr. Crt	Nr cadastral Nr. topografic	Suprafața* (mp)	Observații / Referințe
A1		1.562	Sector cadastral:45 Teren neimprijmit;

Construcții

Crt	Nr cadastral Nr. topografic	Adresa	Observații / Referințe
A1.1		Jud. Sibiu	Nr. niveluri:1; S. construita la sol:80 mp; S. construita desfasurata:80 mp; Statie epurare
A1.2		Jud. Sibiu	Nr. niveluri:1; S. construita la sol:178 mp; S. construita desfasurata:178 mp; statie epurare

B. Partea II. Proprietari și acte

Inscrieri privitoare la dreptul de proprietate și alte drepturi reale		Referințe
/		
Act Administrativ nr. 43, din 18/10/2013 emis de PRIMĂRIA COMUNEI ARPAȘU DE JOS (+Adeverința nr. 7571/07.12.2023 emisă de PRIMĂRIA COMUNEI ARPAȘU DE JOS);		
B1	Intabulare, drept de PROPRIETATE, dobandit prin Lege, cota actuala 1/1	A1, A1.1, A1.2
1) COMUNA ARPAȘU DE JOS-DOMENIUL PRIVAT, CIF:4270708		

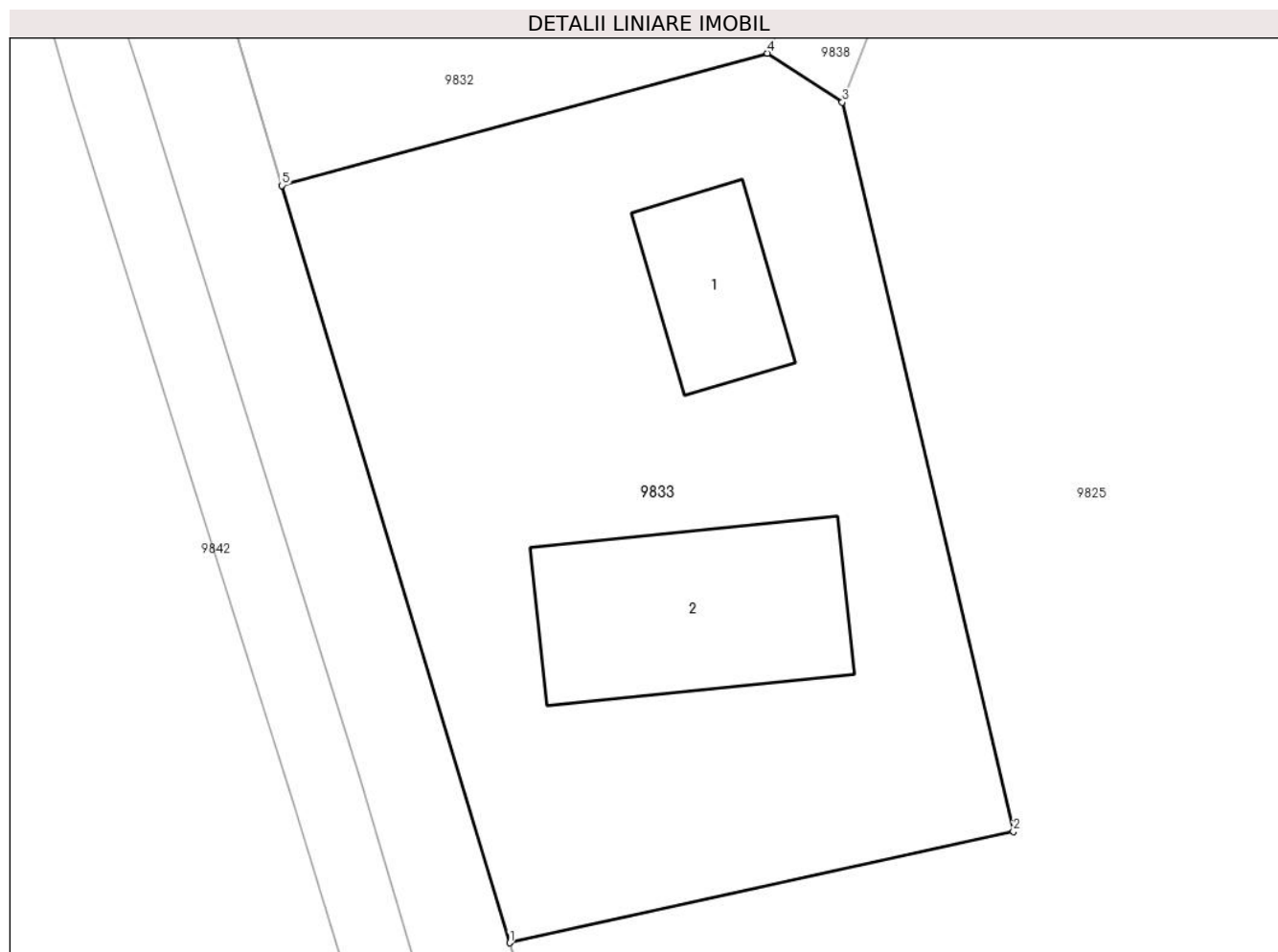
C. Partea III. SARCINI .

Inscrieri privind dezmembramintele dreptului de proprietate, drepturi reale de garanție și sarcini	Referințe
NU SUNT	

Teren

Nr cadastral	Suprafața (mp)*	Observații / Referințe
	1.562	

* Suprafața este determinată în planul de proiecție Stereo 70.



Date referitoare la teren

Crt	Categorie folosință	Intra vilan	Suprafața (mp)	Tarla	Parcelă	Nr. topo	Observații / Referințe
1	curți constructii	NU	1.562	45	1410/1/9	-	

Date referitoare la construcții

Crt	Număr	Destinație construcție	Supraf. (mp)	Situație juridică	Observații / Referințe
A1.1		construcții industriale și edilitare	80	Cu acte	Nr. niveluri:1; S. construita la sol:80 mp; S. construita desfasurata:80 mp; Stație epurare
A1.2		construcții industriale și edilitare	178	Cu acte	Nr. niveluri:1; S. construita la sol:178 mp; S. construita desfasurata:178 mp; stație epurare

Lungime Segmente

1) Valorile lungimilor segmentelor sunt obținute din proiecție în plan.

Punct început	X / Y	Punct sfârșit	X / Y	Lungime segment (** (m)
1	470.618,848 476.299,624	2	470.649,158 476.306,326	31.041
2	470.649,158 476.306,326	3	470.638,871 476.350,167	45.032

Punct început	X / Y	Punct sfârșit	X / Y	Lungime segment (** (m)
3	470.638,871 476.350,167	4	470.634,357 476.353,106	5.386
4	470.634,357 476.353,106	5	470.605,15 476.345,158	30.27
5	470.605,15 476.345,158	1	470.618,848 476.299,624	47.549

** Lungimile segmentelor sunt determinate în planul de proiecție Stereo 70 și sunt rotunjite la 1 milimetru.

*** Distanța dintre puncte este formată din segmente cumulate ce sunt mai mici decât valoarea 1 milimetru.

**DATE DESPRE IMOBILUL NR. 9834**

Oficiul de Cadastru și Publicitate Imobiliară SIBIU
Biroul de Cadastru și Publicitate Imobiliară Avrig

A. Partea I. Descrierea imobilului

TEREN Extravilan

Adresa: Jud. Sibiu

Nr. Crt	Nr cadastral Nr. topografic	Suprafața* (mp)	Observații / Referințe
A1		1.140	Sector cadastral:45 Teren neimprejmuit;

B. Partea II. Proprietari și acte

Inscrieri privitoare la dreptul de proprietate și alte drepturi reale		Referințe
/		
Act Normativ nr. 7, din 13/03/1996 emis de Parlamentul României (art. 13 alin 15);		
B1	Inscrierea provizorie, drept de PROPRIETATE, dobandit prin Lege, cota actuala 1/1	A1
1) COMUNA ARPAȘU DE JOS, CIF:4270708, Proprietar Neidentificat		

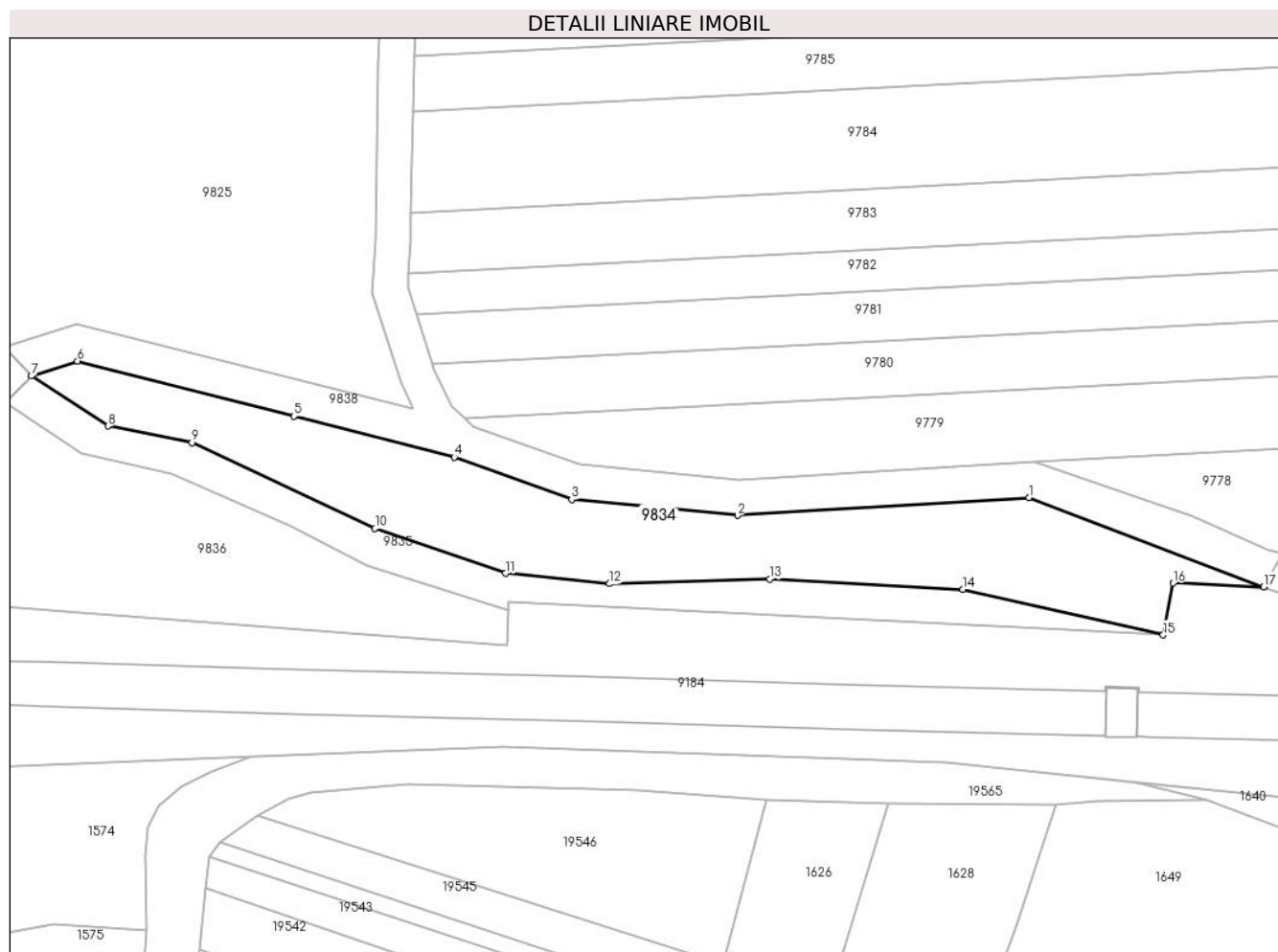
C. Partea III. SARCINI .

Inscrieri privind dezmembramintele dreptului de proprietate, drepturi reale de garanție și sarcini	Referințe
NU SUNT	

Teren

Nr cadastral	Suprafața (mp)*	Observații / Referințe
	1.140	

* Suprafața este determinată în planul de proiecție Stereo 70.



Date referitoare la teren

Crt	Categorie folosință	Intravilan	Suprafața (mp)	Tarla	Parcelă	Nr. topo	Observații / Referințe
1	faneata	NU	1.140	46	1412/1	-	

Lungime Segmente

1) Valorile lungimilor segmentelor sunt obținute din proiecție în plan.

Punct început	X / Y	Punct sfârșit	X / Y	Lungime segment (** (m)
1	470.788,0 476.124,994	2	470.755,111 476.122,992	32.95
2	470.755,111 476.122,992	3	470.736,369 476.124,779	18.827
3	470.736,369 476.124,779	4	470.723,111 476.129,558	14.093
4	470.723,111 476.129,558	5	470.704,973 476.134,182	18.719
5	470.704,973 476.134,182	6	470.680,542 476.140,406	25.211

Punct început	X / Y	Punct sfârșit	X / Y	Lungime segment (** (m)
6	470.680,542 476.140,406	7	470.675,368 476.138,716	5.444
7	470.675,368 476.138,716	8	470.683,99 476.133,054	10.315
8	470.683,99 476.133,054	9	470.693,485 476.131,187	9.676
9	470.693,485 476.131,187	10	470.714,141 476.121,506	22.813
10	470.714,141 476.121,506	11	470.728,875 476.116,434	15.582
11	470.728,875 476.116,434	12	470.740,647 476.115,275	11.83
12	470.740,647 476.115,275	13	470.758,742 476.115,8	18.102
13	470.758,742 476.115,8	14	470.780,555 476.114,655	21.843
14	470.780,555 476.114,655	15	470.803,172 476.109,487	23.2
15	470.803,172 476.109,487	16	470.804,27 476.115,361	5.976
16	470.804,27 476.115,361	17	470.814,515 476.114,913	10.254
17	470.814,515 476.114,913	1	470.788,0 476.124,994	28.367

** Lungimile segmentelor sunt determinate în planul de proiecție Stereo 70 și sunt rotunjite la 1 milimetru.

*** Distanța dintre puncte este formată din segmente cumulate ce sunt mai mici decât valoarea 1 milimetru.

**DATE DESPRE IMOBILUL NR. 9835**

Oficiul de Cadastru și Publicitate Imobiliară SIBIU
Biroul de Cadastru și Publicitate Imobiliară Avrig

A. Partea I. Descrierea imobilului

TEREN Extravilan

Adresa: Jud. Sibiu

Nr. Crt	Nr cadastral Nr. topografic	Suprafața* (mp)	Observații / Referințe
A1		470	Sector cadastral:45 Teren neimprejmuit;

B. Partea II. Proprietari și acte

Inscrieri privitoare la dreptul de proprietate și alte drepturi reale		Referințe
/		
Act Normativ nr. 7, din 13/03/1996 emis de Parlamentul României (art. 13 alin 15);		
B1	Inscrierea provizorie, drept de PROPRIETATE, dobandit prin Lege, cota actuala 1/1 1) COMUNA ARPAȘU DE JOS, CIF:4270708, Proprietar neidentificat	A1

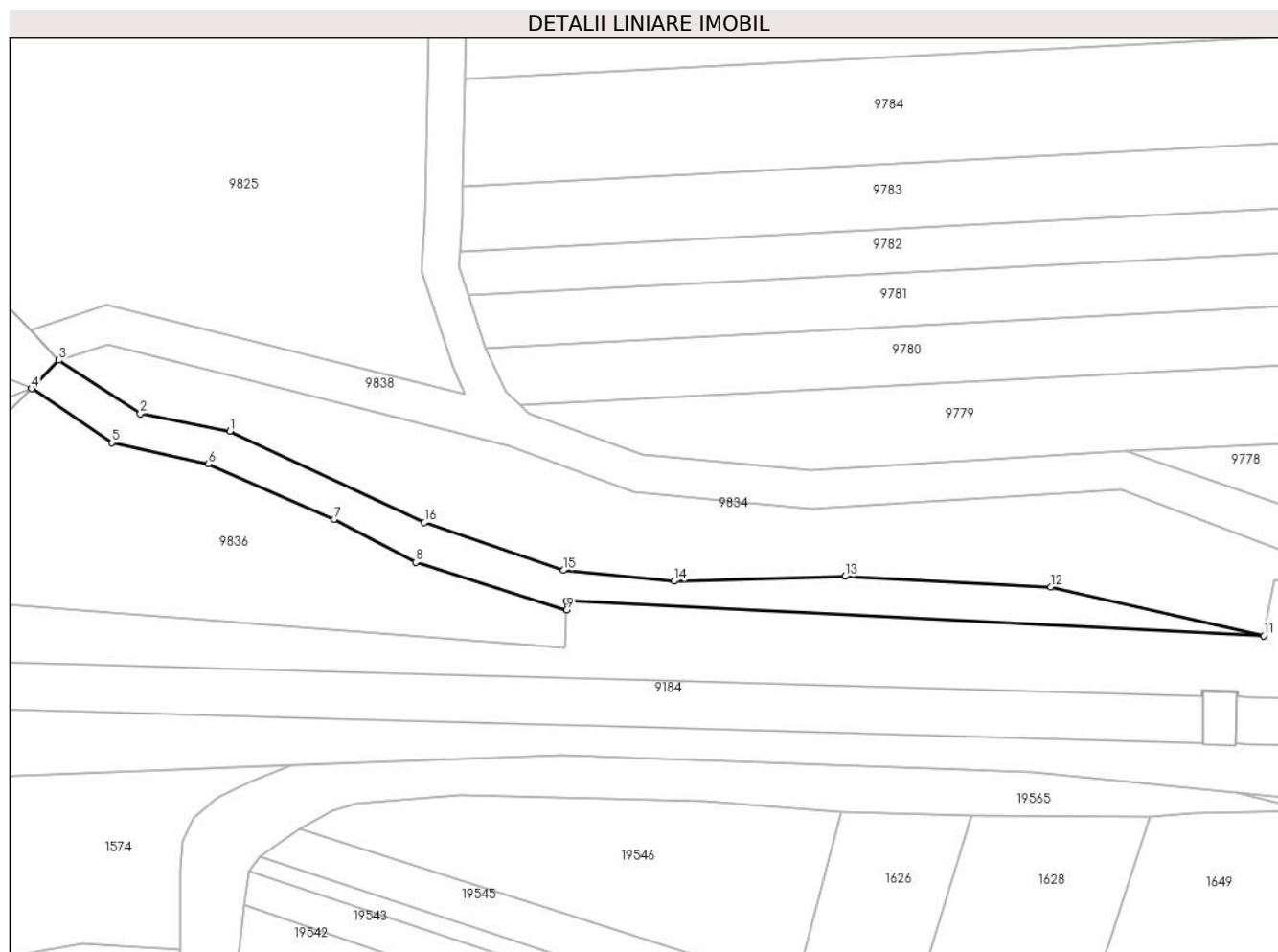
C. Partea III. SARCINI .

Inscrieri privind dezmembramintele dreptului de proprietate, drepturi reale de garanție și sarcini	Referințe
NU SUNT	

Teren

Nr cadastral	Suprafața (mp)*	Observații / Referințe
	470	

* Suprafața este determinată în planul de proiecție Stereo 70.



Date referitoare la teren

Crt	Categorie folosință	Intravilan	Suprafața (mp)	Tarla	Parcelă	Nr. topo	Observații / Referințe
1	ape curgătoare	NU	470	46	1412/2	-	

Lungime Segmente

1) Valorile lungimilor segmentelor sunt obținute din proiecție în plan.

Punct început	X / Y	Punct sfârșit	X / Y	Lungime segment (** (m)
1	470.693,485 476.131,187	2	470.683,99 476.133,054	9.676
2	470.683,99 476.133,054	3	470.675,368 476.138,716	10.315
3	470.675,368 476.138,716	4	470.672,457 476.135,688	4.199
4	470.672,457 476.135,688	5	470.680,981 476.129,947	10.277
5	470.680,981 476.129,947	6	470.691,181 476.127,711	10.442

Punct început	X / Y	Punct sfârșit	X / Y	Lungime segment (** (m)
6	470.691,181 476.127,711	7	470.704,557 476.121,859	14.6
7	470.704,557 476.121,859	8	470.713,224 476.117,297	9.794
8	470.713,224 476.117,297	9	470.729,189 476.112,227	16.751
9	470.729,189 476.112,227	10	470.729,214 476.113,183	0.956
10	470.729,214 476.113,183	11	470.803,172 476.109,487	74.05
11	470.803,172 476.109,487	12	470.780,555 476.114,655	23.2
12	470.780,555 476.114,655	13	470.758,742 476.115,8	21.843
13	470.758,742 476.115,8	14	470.740,647 476.115,275	18.102
14	470.740,647 476.115,275	15	470.728,875 476.116,434	11.83
15	470.728,875 476.116,434	16	470.714,141 476.121,506	15.582
16	470.714,141 476.121,506	1	470.693,485 476.131,187	22.813

** Lungimile segmentelor sunt determinate în planul de proiecție Stereo 70 și sunt rotunjite la 1 milimetru.

*** Distanța dintre puncte este formată din segmente cumulate ce sunt mai mici decât valoarea 1 milimetru.

**DATE DESPRE IMOBILUL NR. 9836**

Oficiul de Cadastru și Publicitate Imobiliară SIBIU
Biroul de Cadastru și Publicitate Imobiliară Avrig

A. Partea I. Descrierea imobilului

TEREN Extravilan

Adresa: Jud. Sibiu

Nr. Crt	Nr cadastral Nr. topografic	Suprafața* (mp)	Observații / Referințe
A1		890	Sector cadastral:45 Teren neimprejmuit;

B. Partea II. Proprietari și acte

Inscrieri privitoare la dreptul de proprietate și alte drepturi reale		Referințe
/		
Act Normativ nr. 7, din 13/03/1996 emis de Parlamentul României (art. 13 alin 15);		
B1	Inscrierea provizorie, drept de PROPRIETATE, dobandit prin Lege, cota actuala 1/1	A1
1) COMUNA ARPAȘU DE JOS, CIF:4270708, Proprietar Neidentificat		

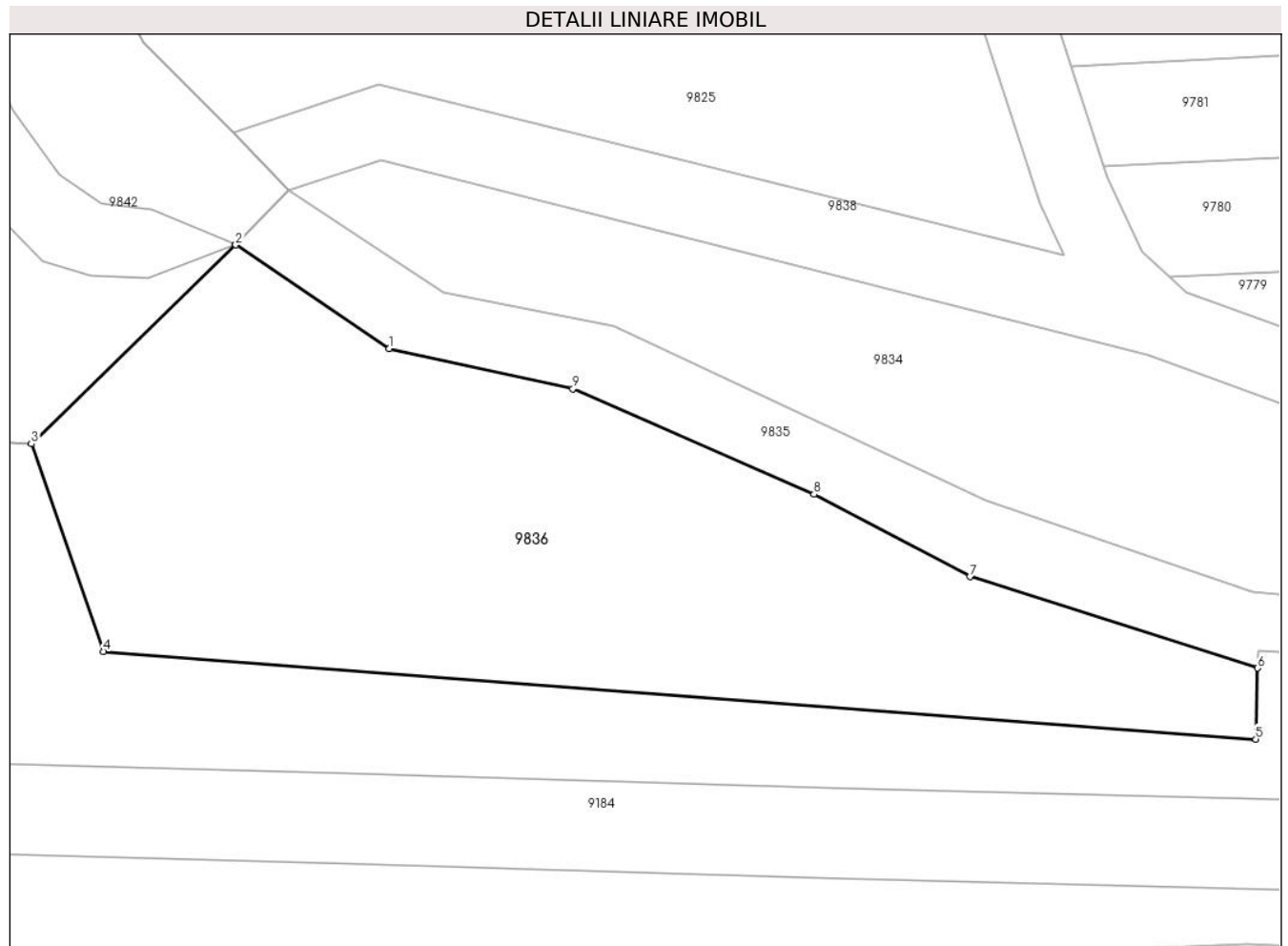
C. Partea III. SARCINI .

Inscrieri privind dezmembramintele dreptului de proprietate, drepturi reale de garanție și sarcini	Referințe
NU SUNT	

Teren

Nr cadastral	Suprafața (mp)*	Observații / Referințe
	890	

* Suprafața este determinată în planul de proiecție Stereo 70.



Date referitoare la teren

Crt	Categorie folosință	Intravilan	Suprafața (mp)	Tarla	Parcelă	Nr. topo	Observații / Referințe
1	faneata	NU	890	46	1412/3	-	

Lungime Segmente

1) Valorile lungimilor segmentelor sunt obținute din proiecție în plan.

Punct început	X / Y	Punct sfârșit	X / Y	Lungime segment (** (m)
1	470.680,981 476.129,947	2	470.672,457 476.135,688	10.277
2	470.672,457 476.135,688	3	470.661,121 476.124,66	15.815
3	470.661,121 476.124,66	4	470.665,133 476.113,156	12.184
4	470.665,133 476.113,156	5	470.729,086 476.108,292	64.138
5	470.729,086 476.108,292	6	470.729,189 476.112,227	3.937

Punct început	X / Y	Punct sfârșit	X / Y	Lungime segment (** (m)
6	470.729,189 476.112,227	7	470.713,224 476.117,297	16.751
7	470.713,224 476.117,297	8	470.704,557 476.121,859	9.794
8	470.704,557 476.121,859	9	470.691,181 476.127,711	14.6
9	470.691,181 476.127,711	1	470.680,981 476.129,947	10.442

** Lungimile segmentelor sunt determinate în planul de proiecție Stereo 70 și sunt rotunjite la 1 milimetru.

*** Distanța dintre puncte este formată din segmente cumulate ce sunt mai mici decât valoarea 1 milimetru.

**DATE DESPRE IMOBILUL NR. 9837**

Oficiul de Cadastru și Publicitate Imobiliară SIBIU
Biroul de Cadastru și Publicitate Imobiliară Avrig

A. Partea I. Descrierea imobilului

TEREN Extravilan

Adresa: Jud. Sibiu

Nr. Crt	Nr cadastral Nr. topografic	Suprafața* (mp)	Observații / Referințe
A1		10.500	Sector cadastral:45 Teren neimprijmit;

B. Partea II. Proprietari și acte

Inscrieri privitoare la dreptul de proprietate și alte drepturi reale		Referințe
/		
Act Normativ nr. 7, din 13/03/1996 emis de Parlamentul României (art. 13 alin 15);		
B1	Inscrierea provizorie, drept de PROPRIETATE, dobandit prin Lege, cota actuala 1/1	A1
1) COMUNA ARPAȘU DE JOS, CIF:4270708, Proprietar neidentificat		

C. Partea III. SARCINI .

Inscrieri privind dezmembramintele dreptului de proprietate, drepturi reale de garanție și sarcini	Referințe
NU SUNT	

Punct început	X / Y	Punct sfârșit	X / Y	Lungime segment	Punct început	X / Y	Punct sfârșit	X / Y	Lungime segment	Punct început	X / Y	Punct sfârșit	X / Y	Lungime segment
19	471.239,462 476.499,516	20	471.239,578 476.497,65	1.87	20	471.239,578 476.497,65	21	471.241,349 476.491,78	6.132	21	471.241,349 476.491,78	22	471.244,376 476.481,751	10.476
22	471.244,376 476.481,751	23	471.246,943 476.473,243	8.887	23	471.246,943 476.473,243	24	471.247,388 476.471,77	1.538	24	471.247,388 476.471,77	25	471.249,234 476.467,176	4.951
25	471.249,234 476.467,176	26	471.251,646 476.461,174	6.469	26	471.251,646 476.461,174	27	471.254,583 476.453,866	7.876	27	471.254,583 476.453,866	28	471.258,47 476.444,462	10.176
28	471.258,47 476.444,462	29	471.259,395 476.442,225	2.421	29	471.259,395 476.442,225	30	471.260,533 476.438,278	4.108	30	471.260,533 476.438,278	31	471.264,296 476.425,222	13.587
31	471.264,296 476.425,222	32	471.263,63 476.419,622	5.639	32	471.263,63 476.419,622	33	471.263,002 476.414,333	5.326	33	471.263,002 476.414,333	34	471.261,172 476.398,927	15.514
34	471.261,172 476.398,927	35	471.261,035 476.397,632	1.302	35	471.261,035 476.397,632	36	471.260,135 476.389,14	8.54	36	471.260,135 476.389,14	37	471.260,509 476.387,021	2.152
37	471.260,509 476.387,021	38	471.264,503 476.364,411	22.96	38	471.264,503 476.364,411	39	471.265,948 476.356,235	8.303	39	471.265,948 476.356,235	40	471.267,319 476.350,195	6.194
40	471.267,319 476.350,195	41	471.268,466 476.345,141	5.183	41	471.268,466 476.345,141	42	471.268,631 476.342,978	2.169	42	471.268,631 476.342,978	43	471.268,862 476.339,953	3.034
43	471.268,862 476.339,953	44	471.268,251 476.336,537	3.47	44	471.268,251 476.336,537	45	471.266,151 476.324,8	11.923	45	471.266,151 476.324,8	46	471.264,244 476.314,142	10.828
46	471.264,244 476.314,142	47	471.263,924 476.312,95	1.234	47	471.263,924 476.312,95	48	471.262,842 476.308,926	4.168	48	471.262,842 476.308,926	49	471.260,189 476.299,056	10.22
49	471.260,189 476.299,056	50	471.258,653 476.293,342	5.917	50	471.258,653 476.293,342	51	471.257,931 476.291,333	2.134	51	471.257,931 476.291,333	52	471.255,111 476.283,483	8.341
52	471.255,111 476.283,483	53	471.252,92 476.277,384	6.48	53	471.252,92 476.277,384	54	471.251,058 476.272,221	5.489	54	471.251,058 476.272,221	55	471.248,441 476.264,962	7.716
55	471.248,441 476.264,962	56	471.248,291 476.264,12	0.855	56	471.248,291 476.264,12	57	471.247,19 476.257,933	6.284	57	471.247,19 476.257,933	58	471.246,424 476.253,63	4.371
58	471.246,424 476.253,63	59	471.245,57 476.248,829	4.876	59	471.245,57 476.248,829	60	471.244,539 476.243,034	5.886	60	471.244,539 476.243,034	61	471.243,414 476.236,711	6.422
61	471.243,414 476.236,711	62	471.243,297 476.236,054	0.667	62	471.243,297 476.236,054	63	471.242,361 476.230,345	5.786	63	471.242,361 476.230,345	64	471.239,671 476.213,934	16.63
64	471.239,671 476.213,934	65	471.239,488 476.213,458	0.509	65	471.239,488 476.213,458	66	471.235,112 476.202,114	12.16	66	471.235,112 476.202,114	67	471.234,477 476.200,468	1.764
67	471.234,477 476.200,468	68	471.229,976 476.190,985	10.497	68	471.229,976 476.190,985	69	471.228,51 476.188,705	2.711	69	471.228,51 476.188,705	70	471.222,824 476.179,855	10.519
70	471.222,824 476.179,855	71	471.220,223 476.175,651	4.943	71	471.220,223 476.175,651	72	471.214,421 476.166,272	11.029	72	471.214,421 476.166,272	73	471.210,282 476.158,66	8.665
73	471.210,282 476.158,66	74	471.221,225 476.158,756	10.944	74	471.221,225 476.158,756	75	471.232,097 476.153,405	12.118	75	471.232,097 476.153,405	76	471.250,788 476.139,929	23.043
76	471.250,788 476.139,929	77	471.259,297 476.161,307	23.009	77	471.259,297 476.161,307	78	471.270,643 476.187,222	28.29	78	471.270,643 476.187,222	79	471.277,423 476.223,256	36.666
79	471.277,423 476.223,256	80	471.279,171 476.249,546	26.349	80	471.279,171 476.249,546	81	471.274,995 476.264,281	15.315	81	471.274,995 476.264,281	82	471.274,648 476.279,148	14.871
82	471.274,648 476.279,148	83	471.278,882 476.290,127	11.767	83	471.278,882 476.290,127	84	471.281,253 476.309,811	19.826	84	471.281,253 476.309,811	85	471.277,736 476.327,175	17.717
85	471.277,736 476.327,175	86	471.276,627 476.341,375	14.243	86	471.276,627 476.341,375	87	471.271,975 476.357,735	17.008	87	471.271,975 476.357,735	88	471.267,602 476.381,204	23.874
88	471.267,602 476.381,204	89	471.266,926 476.394,194	13.007	89	471.266,926 476.394,194	90	471.267,518 476.404,742	10.565	90	471.267,518 476.404,742	91	471.268,124 476.409,54	4.835
91	471.268,124 476.409,54	92	471.271,621 476.418,685	9.792	92	471.271,621 476.418,685	93	471.272,515 476.427,177	8.538	93	471.272,515 476.427,177	94	471.270,104 476.441,16	14.189
94	471.270,104 476.441,16	95	471.264,769 476.455,009	14.841	95	471.264,769 476.455,009	96	471.264,434 476.465,858	10.854	96	471.264,434 476.465,858	97	471.267,564 476.479,957	14.442
97	471.267,564 476.479,957	98	471.265,823 476.494,854	14.998	98	471.265,823 476.494,854	99	471.264,742 476.520,948	26.117	99	471.264,742 476.520,948	100	471.257,894 476.544,06	24.105
100	471.257,894 476.544,06	101	471.249,847 476.575,455	32.409	101	471.249,847 476.575,455	102	471.241,454 476.590,88	17.561	102	471.241,454 476.590,88	103	471.234,929 476.604,886	15.452
103	471.234,929 476.604,886	104	471.232,514 476.617,162	12.511	104	471.232,514 476.617,162	105	471.233,232 476.628,363	11.225	105	471.233,232 476.628,363	1	471.230,922 476.636,262	8.23

** Lungimile segmentelor sunt determinate în planul de proiecție Stereo 70 și sunt rotunjite la 1 milimetru.

*** Distanța dintre puncte este formată din segmente cumulate ce sunt mai mici decât valoarea 1 milimetru.

**DATE DESPRE IMOBILUL NR. 9838**

Oficiul de Cadastru și Publicitate Imobiliară SIBIU
Biroul de Cadastru și Publicitate Imobiliară Avrig

A. Partea I. Descrierea imobilului

TEREN Extravilan

Adresa: Jud. Sibiu

Nr. Crt	Nr cadastral Nr. topografic	Suprafața* (mp)	Observații / Referințe
A1		2.412	Sector cadastral:45 Teren neimprejmuit;

B. Partea II. Proprietari și acte

Inscrieri privitoare la dreptul de proprietate și alte drepturi reale		Referințe
/		
Act Normativ nr. 978, din 05/09/2002 emis de Guvernul României (+Adeverința nr. 7571/ 07.12.2023 emisă de PRIMĂRIA COMUNEI ARPAȘU DE JOS);		
B1	Intabulare, drept de PROPRIETATE, dobandit prin Lege, cota actuala 1/1 1) COMUNA ARPAȘU DE JOS-DOMENIUL PUBLIC, CIF:4270708	A1

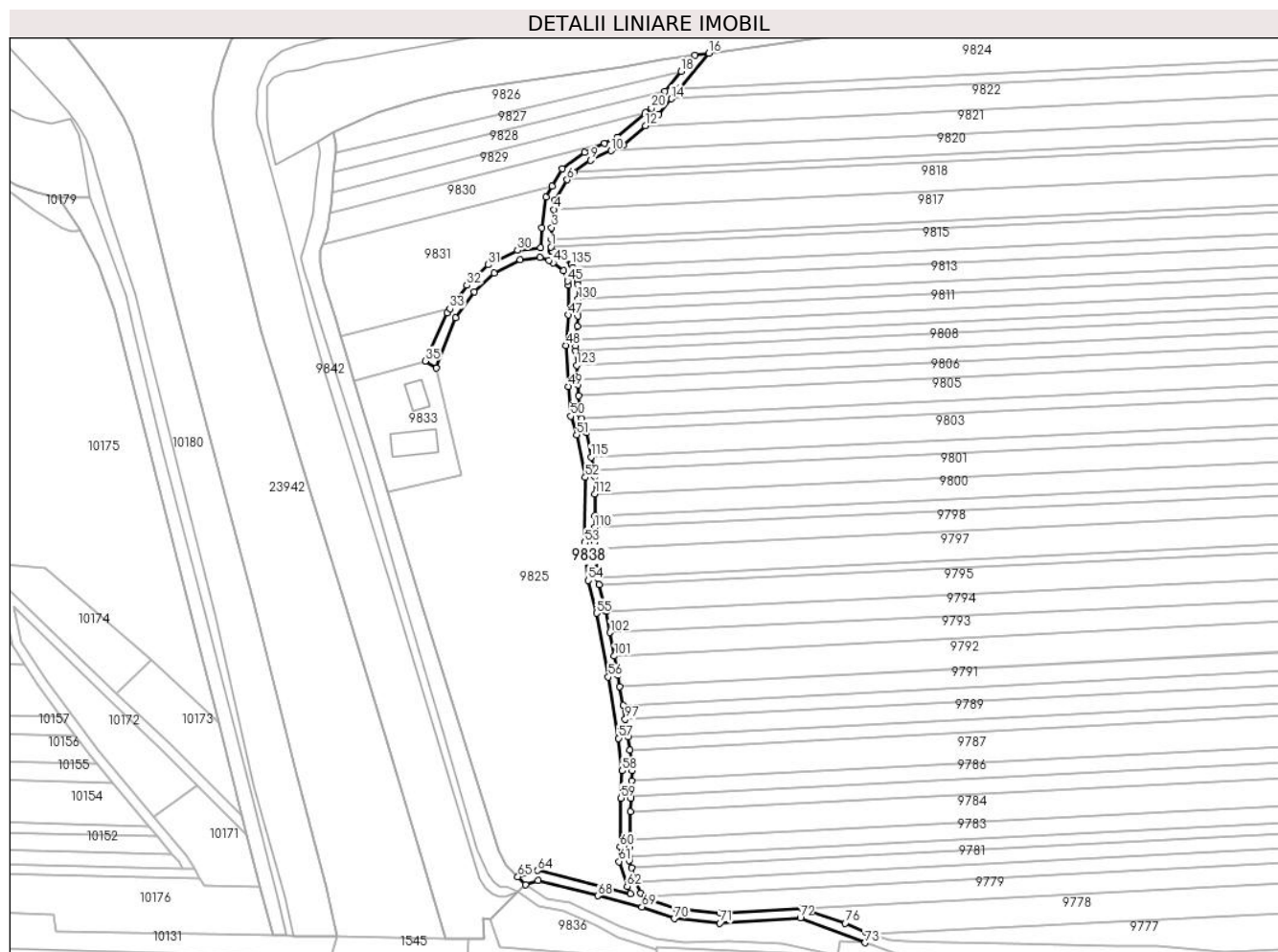
C. Partea III. SARCINI .

Inscrieri privind dezmembramintele dreptului de proprietate, drepturi reale de garanție și sarcini	Referințe
NU SUNT	

Teren

Nr cadastral	Suprafața (mp)*	Observații / Referințe
	2.412	

* Suprafața este determinată în planul de proiecție Stereo 70.



Date referitoare la teren

Crt	Categorie folosință	Intravilan	Suprafața (mp)	Tarla	Parcelă	Nr. topo	Observații / Referințe
1	drum	NU	2.412	46	1406	-	

Lungime Segmente

1) Valorile lungimilor segmentelor sunt obținute din proiecție în plan.

Punct început	X / Y	Punct sfârșit	X / Y	Lungime segment	Punct început	X / Y	Punct sfârșit	X / Y	Lungime segment	Punct început	X / Y	Punct sfârșit	X / Y	Lungime segment
1	470.685,872 476.399,77	2	470.685,953 476.402,953	3.184	2	470.685,953 476.402,953	3	470.686,073 476.407,709	4.758	3	470.686,073 476.407,709	4	470.687,067 476.415,133	7.49
4	470.687,067 476.415,133	5	470.687,583 476.418,988	3.889	5	470.687,583 476.418,988	6	470.692,483 476.427,282	9.634	6	470.692,483 476.427,282	7	470.693,549 476.429,087	2.096
7	470.693,549 476.429,087	8	470.695,276 476.430,346	2.137	8	470.695,276 476.430,346	9	470.702,022 476.435,265	8.349	9	470.702,022 476.435,265	10	470.710,577 476.439,196	9.415
10	470.710,577 476.439,196	11	470.715,382 476.441,405	5.288	11	470.715,382 476.441,405	12	470.724,598 476.449,378	12.187	12	470.724,598 476.449,378	13	470.729,936 476.453,997	7.059
13	470.729,936 476.453,997	14	470.735,242 476.460,454	8.357	14	470.735,242 476.460,454	15	470.738,713 476.464,678	5.467	15	470.738,713 476.464,678	16	470.750,562 476.479,099	18.665
16	470.750,562 476.479,099	17	470.744,82 476.478,291	5.799	17	470.744,82 476.478,291	18	470.739,241 476.471,662	8.664	18	470.739,241 476.471,662	19	470.732,623 476.463,582	10.444

Punct început	X / Y	Punct sfârșit	X / Y	Lungime segment	Punct început	X / Y	Punct sfârșit	X / Y	Lungime segment	Punct început	X / Y	Punct sfârșit	X / Y	Lungime segment
19	470.732,623 476.463,582	20	470.726,963 476.456,673	8.932	20	470.726,963 476.456,673	21	470.724,69 476.454,709	3.004	21	470.724,69 476.454,709	22	470.713,056 476.444,658	15.374
22	470.713,056 476.444,658	23	470.707,752 476.442,212	5.84	23	470.707,752 476.442,212	24	470.699,61 476.438,456	8.967	24	470.699,61 476.438,456	25	470.690,547 476.431,73	11.286
25	470.690,547 476.431,73	26	470.686,374 476.424,604	8.258	26	470.686,374 476.424,604	27	470.683,744 476.420,114	5.203	27	470.683,744 476.420,114	28	470.682,073 476.407,708	12.518
28	470.682,073 476.407,708	29	470.681,599 476.399,45	8.271	29	470.681,599 476.399,45	30	470.672,11 476.398,45	9.541	30	470.672,11 476.398,45	31	470.660,23 476.392,47	13.3
31	470.660,23 476.392,47	32	470.651,448 476.384,014	12.192	32	470.651,448 476.384,014	33	470.644,472 476.374,523	11.78	33	470.644,472 476.374,523	34	470.643,261 476.372,876	2.043
34	470.643,261 476.372,876	35	470.634,357 476.353,106	21.683	35	470.634,357 476.353,106	36	470.638,871 476.350,167	5.386	36	470.638,871 476.350,167	37	470.646,771 476.370,897	22.184
37	470.646,771 476.370,897	38	470.654,468 476.381,37	12.997	38	470.654,468 476.381,37	39	470.662,569 476.389,169	11.245	39	470.662,569 476.389,169	40	470.673,256 476.394,549	11.965
40	470.673,256 476.394,549	41	470.681,272 476.395,393	8.06	41	470.681,272 476.395,393	42	470.685,031 476.394,37	3.895	42	470.685,031 476.394,37	43	470.686,787 476.393,353	2.029
43	470.686,787 476.393,353	44	470.690,922 476.390,098	5.263	44	470.690,922 476.390,098	45	470.692,708 476.385,773	4.68	45	470.692,708 476.385,773	46	470.693,019 476.384,039	1.761
46	470.693,019 476.384,039	47	470.692,964 476.371,963	12.076	47	470.692,964 476.371,963	48	470.691,924 476.359,507	12.5	48	470.691,924 476.359,507	49	470.692,958 476.342,726	16.813
49	470.692,958 476.342,726	50	470.693,986 476.330,519	12.25	50	470.693,986 476.330,519	51	470.696,402 476.322,823	8.066	51	470.696,402 476.322,823	52	470.699,944 476.305,459	17.722
52	470.699,944 476.305,459	53	470.699,723 476.278,719	26.741	53	470.699,723 476.278,719	54	470.701,112 476.263,228	15.553	54	470.701,112 476.263,228	55	470.704,494 476.249,867	13.783
55	470.704,494 476.249,867	56	470.709,357 476.223,746	26.57	56	470.709,357 476.223,746	57	470.713,526 476.198,626	25.464	57	470.713,526 476.198,626	58	470.715,053 476.185,299	13.414
58	470.715,053 476.185,299	59	470.714,565 476.174,151	11.159	59	470.714,565 476.174,151	60	470.714,161 476.154,149	20.005	60	470.714,161 476.154,149	61	470.713,808 476.148,16	6.0
61	470.713,808 476.148,16	62	470.717,095 476.138,021	10.659	62	470.717,095 476.138,021	63	470.718,456 476.135,091	3.23	63	470.718,456 476.135,091	64	470.680,393 476.144,565	39.224
64	470.680,393 476.144,565	65	470.672,311 476.141,925	8.502	65	470.672,311 476.141,925	66	470.675,368 476.138,716	4.432	66	470.675,368 476.138,716	67	470.680,542 476.140,406	5.444
67	470.680,542 476.140,406	68	470.704,973 476.134,182	25.211	68	470.704,973 476.134,182	69	470.723,111 476.129,558	18.719	69	470.723,111 476.129,558	70	470.736,369 476.124,779	14.093
70	470.736,369 476.124,779	71	470.755,111 476.122,992	18.827	71	470.755,111 476.122,992	72	470.788,0 476.124,994	32.95	72	470.788,0 476.124,994	73	470.814,515 476.114,913	28.367
73	470.814,515 476.114,913	74	470.816,6 476.118,635	4.267	74	470.816,6 476.118,635	75	470.815,064 476.119,117	1.61	75	470.815,064 476.119,117	76	470.806,388 476.122,946	9.483
76	470.806,388 476.122,946	77	470.788,545 476.129,035	18.854	77	470.788,545 476.129,035	78	470.755,179 476.127,003	33.427	78	470.755,179 476.127,003	79	470.737,251 476.128,713	18.01
79	470.737,251 476.128,713	80	470.725,229 476.133,046	12.779	80	470.725,229 476.133,046	81	470.724,299 476.133,905	1.266	81	470.724,299 476.133,905	82	470.722,754 476.135,331	2.102
82	470.722,754 476.135,331	83	470.720,825 476.139,485	4.581	83	470.720,825 476.139,485	84	470.720,647 476.140,034	0.577	84	470.720,647 476.140,034	85	470.718,844 476.145,598	5.849
85	470.718,844 476.145,598	86	470.717,845 476.148,677	3.237	86	470.717,845 476.148,677	87	470.717,938 476.150,249	1.575	87	470.717,938 476.150,249	88	470.718,159 476.153,991	3.749
88	470.718,159 476.153,991	89	470.718,223 476.157,165	3.175	89	470.718,223 476.157,165	90	470.718,452 476.168,508	11.345	90	470.718,452 476.168,508	91	470.718,563 476.174,023	5.516
91	470.718,563 476.174,023	92	470.718,598 476.174,83	0.808	92	470.718,598 476.174,83	93	470.718,876 476.181,175	6.351	93	470.718,876 476.181,175	94	470.719,063 476.185,44	4.269
94	470.719,063 476.185,44	95	470.718,102 476.193,826	8.441	95	470.718,102 476.193,826	96	470.717,488 476.199,184	5.393	96	470.717,488 476.199,184	97	470.716,29 476.206,404	7.319
97	470.716,29 476.206,404	98	470.715,354 476.212,045	5.718	98	470.715,354 476.212,045	99	470.714,056 476.219,865	7.927	99	470.714,056 476.219,865	100	470.713,296 476.224,44	4.637
100	470.713,296 476.224,44	101	470.711,83 476.232,318	8.014	101	470.711,83 476.232,318	102	470.710,039 476.241,937	9.784	102	470.710,039 476.241,937	103	470.708,433 476.250,562	8.773
103	470.708,433 476.250,562	104	470.708,403 476.250,724	0.165	104	470.708,403 476.250,724	105	470.705,664 476.261,544	11.161	105	470.705,664 476.261,544	106	470.705,068 476.263,902	2.432
106	470.705,068 476.263,902	107	470.705,006 476.264,584	0.685	107	470.705,006 476.264,584	108	470.703,94 476.276,483	11.947	108	470.703,94 476.276,483	109	470.703,725 476.278,881	2.408
109	470.703,725 476.278,881	110	470.703,774 476.284,896	6.015	110	470.703,774 476.284,896	111	470.703,815 476.289,793	4.896	111	470.703,815 476.289,793	112	470.703,888 476.298,67	8.878
112	470.703,888 476.298,67	113	470.703,948 476.305,846	7.177	113	470.703,948 476.305,846	114	470.703,451 476.308,282	2.485	114	470.703,451 476.308,282	115	470.702,344 476.313,707	5.537
115	470.702,344 476.313,707	116	470.700,28 476.323,825	10.326	116	470.700,28 476.323,825	117	470.700,063 476.324,514	0.722	117	470.700,063 476.324,514	118	470.698,479 476.329,562	5.29

Punct început	X / Y	Punct sfârșit	X / Y	Lungime segment	Punct început	X / Y	Punct sfârșit	X / Y	Lungime segment	Punct început	X / Y	Punct sfârșit	X / Y	Lungime segment
118	470.698,479 476.329,562	119	470.697,934 476.331,295	1.817	119	470.697,934 476.331,295	120	470.697,302 476.338,803	7.534	120	470.697,302 476.338,803	121	470.696,923 476.343,31	4.523
121	470.696,923 476.343,31	122	470.696,795 476.345,363	2.057	122	470.696,795 476.345,363	123	470.696,424 476.351,33	5.979	123	470.696,424 476.351,33	124	470.696,053 476.357,3	5.982
124	470.696,053 476.357,3	125	470.695,943 476.359,056	1.759	125	470.695,943 476.359,056	126	470.696,168 476.361,8	2.754	126	470.696,168 476.361,8	127	470.696,611 476.367,222	5.44
127	470.696,611 476.367,222	128	470.696,962 476.371,505	4.297	128	470.696,962 476.371,505	129	470.696,971 476.373,543	2.038	129	470.696,971 476.373,543	130	470.696,993 476.378,344	4.802
130	470.696,993 476.378,344	131	470.697,02 476.384,386	6.042	131	470.697,02 476.384,386	132	470.696,762 476.385,827	1.464	132	470.696,762 476.385,827	133	470.696,569 476.386,902	1.092
133	470.696,569 476.386,902	134	470.694,712 476.391,399	4.865	134	470.694,712 476.391,399	135	470.694,219 476.392,593	1.292	135	470.694,219 476.392,593	136	470.689,037 476.396,672	6.595
136	470.689,037 476.396,672	137	470.686,584 476.398,093	2.835	137	470.686,584 476.398,093	138	470.685,835 476.398,297	0.777	138	470.685,835 476.398,297	1	470.685,872 476.399,77	1.473

** Lungimile segmentelor sunt determinate în planul de proiecție Stereo 70 și sunt rotunjite la 1 milimetru.

*** Distanța dintre puncte este formată din segmente cumulate ce sunt mai mici decât valoarea 1 milimetru.

**DATE DESPRE IMOBILUL NR. 9839**

Oficiul de Cadastru și Publicitate Imobiliară SIBIU
Biroul de Cadastru și Publicitate Imobiliară Avrig

A. Partea I. Descrierea imobilului

TEREN Extravilan

Adresa: Jud. Sibiu

Nr. Crt	Nr cadastral Nr. topografic	Suprafața* (mp)	Observații / Referințe
A1		1.471	Sector cadastral:45 Teren neimprejmuit;

B. Partea II. Proprietari și acte

Inscrieri privitoare la dreptul de proprietate și alte drepturi reale		Referințe
/		
Act Normativ nr. 978, din 05/09/2002 emis de Guvernul României (+Adeverința nr. 7571/ 07.12.2023 emisă de PRIMĂRIA COMUNEI ARPAȘU DE JOS);		
B1	Intabulare, drept de PROPRIETATE, dobandit prin Lege, cota actuala 1/1	A1
1) COMUNA ARPAȘU DE JOS-DOMENIUL PUBLIC, CIF:4270708		

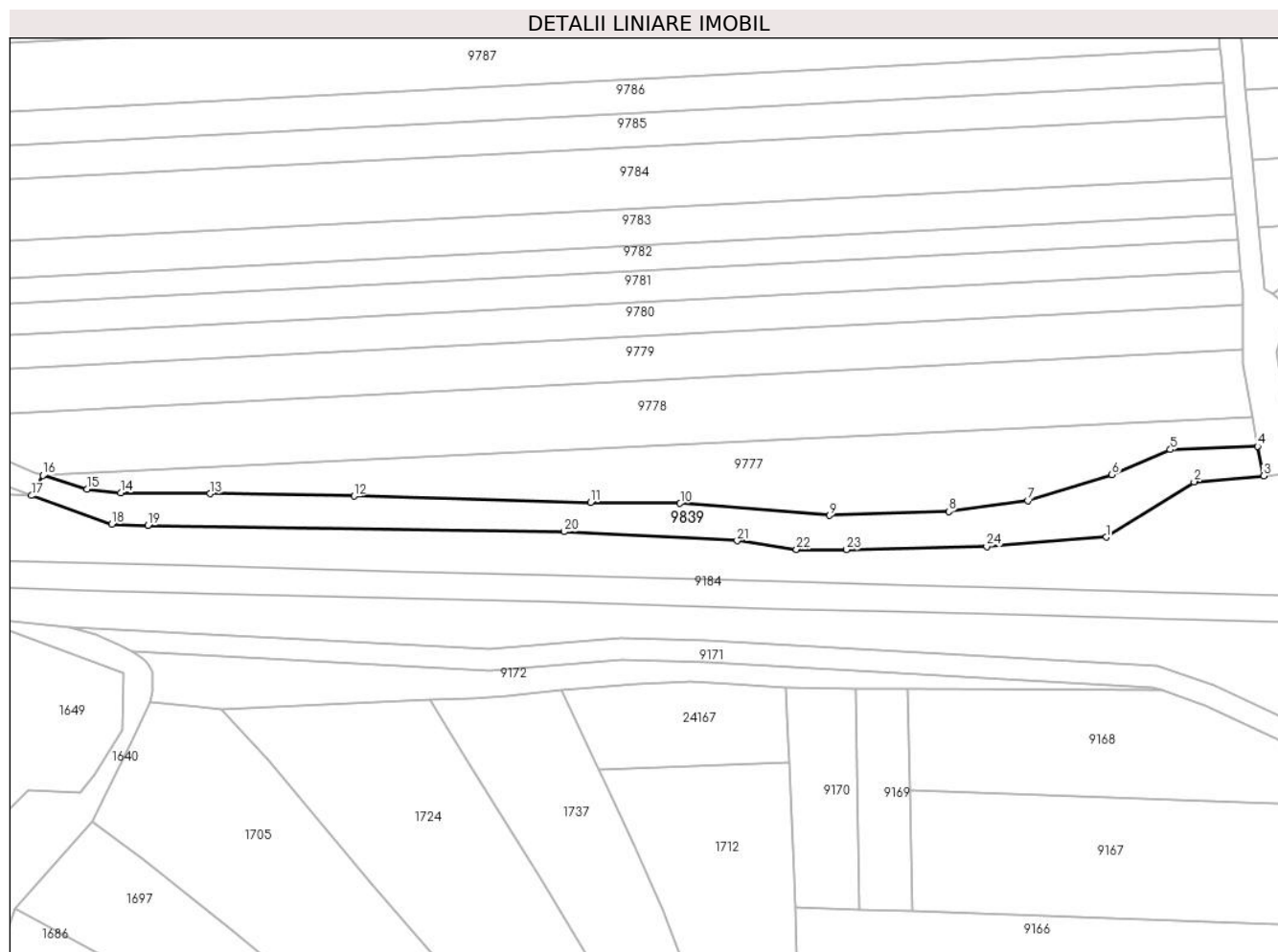
C. Partea III. SARCINI .

Inscrieri privind dezmembramintele dreptului de proprietate, drepturi reale de garanție și sarcini	Referințe
NU SUNT	

Teren

Nr cadastral	Suprafața (mp)*	Observații / Referințe
	1.471	

* Suprafața este determinată în planul de proiecție Stereo 70.



Date referitoare la teren

Crt	Categorie folosință	Intra vilan	Suprafața (mp)	Tarla	Parcelă	Nr. topo	Observații / Referințe
1	drum	NU	1.471	46	1445	-	

Lungime Segmente

1) Valorile lungimilor segmentelor sunt obținute din proiecție în plan.

Punct început	X / Y	Punct sfârșit	X / Y	Lungime segment (** (m)
1	471.013,276 476.107,225	2	471.029,52 476.117,466	19.203
3	471.042,4 476.118,538	4	471.041,254 476.124,025	5.605
5	471.025,136 476.123,4	6	471.014,337 476.118,803	11.738
7	470.998,774 476.113,994	8	470.984,171 476.111,937	14.747
9	470.962,066 476.111,231	10	470.934,466 476.113,483	27.692

Punct început	X / Y	Punct sfârșit	X / Y	Lungime segment (** (m)
2	471.029,52 476.117,466	3	471.042,4 476.118,538	12.925
4	471.041,254 476.124,025	5	471.025,136 476.123,4	16.13
6	471.014,337 476.118,803	7	470.998,774 476.113,994	16.289
8	470.984,171 476.111,937	9	470.962,066 476.111,231	22.117
10	470.934,466 476.113,483	11	470.917,91 476.113,62	16.556

Punct început	X / Y	Punct sfârșit	X / Y	Lungime segment (** (m))
11	470.917,91 476.113,62	12	470.874,14 476.114,813	43.786
13	470.847,56 476.115,26	14	470.830,97 476.115,423	16.592
15	470.824,742 476.116,081	16	470.816,6 476.118,635	8.533
17	470.814,515 476.114,913	18	470.829,366 476.109,65	15.756
19	470.836,047 476.109,444	20	470.912,991 476.108,237	76.954
21	470.945,009 476.106,568	22	470.955,986 476.104,98	11.091
23	470.965,251 476.104,908	24	470.991,182 476.105,5	25.937

Punct început	X / Y	Punct sfârșit	X / Y	Lungime segment (** (m))
12	470.874,14 476.114,813	13	470.847,56 476.115,26	26.584
14	470.830,97 476.115,423	15	470.824,742 476.116,081	6.262
16	470.816,6 476.118,635	17	470.814,515 476.114,913	4.267
18	470.829,366 476.109,65	19	470.836,047 476.109,444	6.684
20	470.912,991 476.108,237	21	470.945,009 476.106,568	32.061
22	470.955,986 476.104,98	23	470.965,251 476.104,908	9.265
24	470.991,182 476.105,5	1	471.013,276 476.107,225	22.161

** Lungimile segmentelor sunt determinate în planul de proiecție Stereo 70 și sunt rotunjite la 1 milimetru.

*** Distanța dintre puncte este formată din segmente cumulate ce sunt mai mici decât valoarea 1 milimetru.

**DATE DESPRE IMOBILUL NR. 9840**

Oficiul de Cadastru și Publicitate Imobiliară SIBIU
Biroul de Cadastru și Publicitate Imobiliară Avrig

A. Partea I. Descrierea imobilului

TEREN Extravilan

Adresa: Jud. Sibiu

Nr. Crt	Nr cadastral Nr. topografic	Suprafața* (mp)	Observații / Referințe
A1		1.902	Sector cadastral:45 Teren neimprejmuit;

B. Partea II. Proprietari și acte

Inscrieri privitoare la dreptul de proprietate și alte drepturi reale		Referințe
/		
Act Normativ nr. 978, din 05/09/2002 emis de Guvernul României (+Adeverința nr. 7571/ 07.12.2023 emisă de PRIMĂRIA COMUNEI ARPAȘU DE JOS);		
B1	Intabulare, drept de PROPRIETATE, dobandit prin Lege, cota actuala 1/1 1) COMUNA ARPAȘU DE JOS-DOMENIUL PUBLIC, CIF:4270708	A1

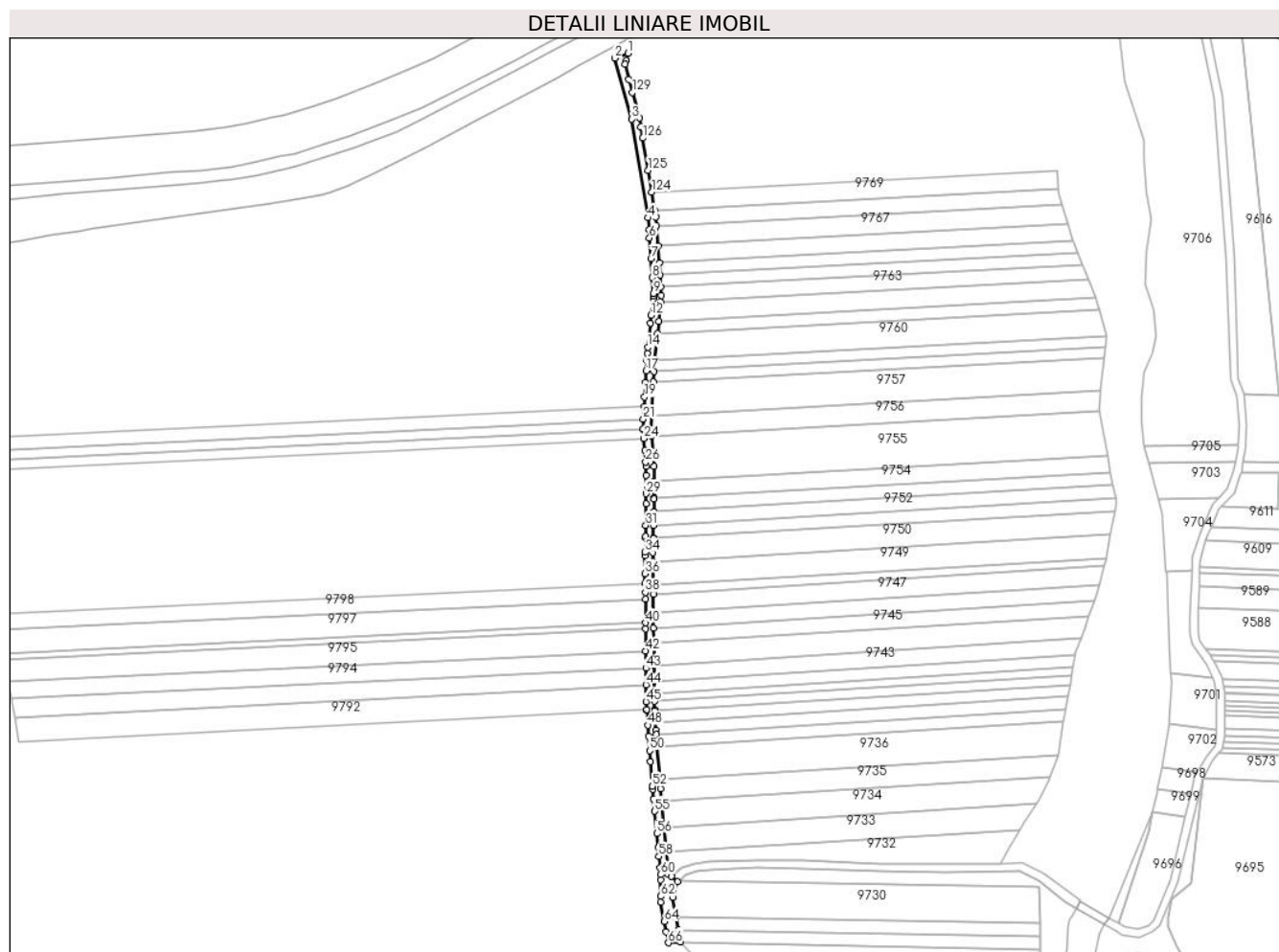
C. Partea III. SARCINI .

Inscrieri privind dezmembramintele dreptului de proprietate, drepturi reale de garanție și sarcini	Referințe
NU SUNT	

Teren

Nr cadastral	Suprafața (mp)*	Observații / Referințe
	1.902	

* Suprafața este determinată în planul de proiecție Stereo 70.



Date referitoare la teren

Crt	Categorie folosință	Intravilan	Suprafața (mp)	Tarla	Parcelă	Nr. topo	Observații / Referințe
1	drum	NU	1.902	46	1451/1	-	

Lungime Segmente

1) Valorile lungimilor segmentelor sunt obținute din proiecție în plan.

Punct început	X / Y	Punct sfârșit	X / Y	Lungime segment	Punct început	X / Y	Punct sfârșit	X / Y	Lungime segment	Punct început	X / Y	Punct sfârșit	X / Y	Lungime segment
1	471.022,03 476.567,987	2	471.015,459 476.565,446	7.045	2	471.015,459 476.565,446	3	471.023,898 476.534,669	31.913	3	471.023,898 476.534,669	4	471.032,15 476.484,817	50.53
4	471.032,15 476.484,817	5	471.032,582 476.478,746	6.087	5	471.032,582 476.478,746	6	471.032,869 476.474,702	4.054	6	471.032,869 476.474,702	7	471.033,618 476.464,172	10.557
7	471.033,618 476.464,172	8	471.034,291 476.454,693	9.503	8	471.034,291 476.454,693	9	471.034,866 476.446,603	8.111	9	471.034,866 476.446,603	10	471.034,955 476.445,354	1.252
10	471.034,955 476.445,354	11	471.034,74 476.443,667	1.701	11	471.034,74 476.443,667	12	471.033,717 476.435,642	8.09	12	471.033,717 476.435,642	13	471.033,313 476.431,709	3.954
13	471.033,313 476.431,709	14	471.032,06 476.419,522	12.251	14	471.032,06 476.419,522	15	471.031,731 476.416,327	3.212	15	471.031,731 476.416,327	16	471.031,387 476.412,976	3.368
16	471.031,387 476.412,976	17	471.031,1 476.407,502	5.482	17	471.031,1 476.407,502	18	471.030,802 476.401,818	5.692	18	471.030,802 476.401,818	19	471.030,408 476.394,306	7.523

Punct început	X / Y	Punct sfârșit	X / Y	Lungime segment	Punct început	X / Y	Punct sfârșit	X / Y	Lungime segment	Punct început	X / Y	Punct sfârșit	X / Y	Lungime segment
19	471.030,408 476.394,306	20	471.030,155 476.389,493	4.819	20	471.030,155 476.389,493	21	471.029,824 476.383,174	6.328	21	471.029,824 476.383,174	22	471.029,557 476.378,085	5.096
22	471.029,557 476.378,085	23	471.029,585 476.377,761	0.324	23	471.029,585 476.377,761	24	471.029,978 476.373,286	4.493	24	471.029,978 476.373,286	25	471.030,501 476.367,323	5.986
25	471.030,501 476.367,323	26	471.031,024 476.361,363	5.983	26	471.031,024 476.361,363	27	471.031,217 476.359,164	2.207	27	471.031,217 476.359,164	28	471.031,183 476.354,786	4.378
28	471.031,183 476.354,786	29	471.031,112 476.345,485	9.301	29	471.031,112 476.345,485	30	471.031,072 476.340,36	5.125	30	471.031,072 476.340,36	31	471.030,988 476.329,44	10.92
31	471.030,988 476.329,44	32	471.030,946 476.323,943	5.497	32	471.030,946 476.323,943	33	471.030,939 476.323,074	0.87	33	471.030,939 476.323,074	34	471.030,615 476.315,84	7.24
34	471.030,615 476.315,84	35	471.030,628 476.313,983	1.857	35	471.030,628 476.313,983	36	471.030,69 476.305,112	8.871	36	471.030,69 476.305,112	37	471.030,724 476.300,22	4.893
37	471.030,724 476.300,22	38	471.030,756 476.295,591	4.628	38	471.030,756 476.295,591	39	471.030,784 476.292,129	3.462	39	471.030,784 476.292,129	40	471.030,879 476.280,184	11.94 6
40	471.030,879 476.280,184	41	471.030,903 476.277,114	3.07	41	471.030,903 476.277,114	42	471.030,992 476.266,003	11.11 1	42	471.030,992 476.266,003	43	471.031,061 476.257,305	8.698
43	471.031,061 476.257,305	44	471.031,128 476.248,901	8.405	44	471.031,128 476.248,901	45	471.031,196 476.240,42	8.481	45	471.031,196 476.240,42	46	471.031,382 476.236,344	4.08
46	471.031,382 476.236,344	47	471.031,389 476.236,176	0.169	47	471.031,389 476.236,176	48	471.031,986 476.228,489	7.71	48	471.031,986 476.228,489	49	471.032,426 476.222,822	5.684
49	471.032,426 476.222,822	50	471.032,989 476.215,569	7.275	50	471.032,989 476.215,569	51	471.033,406 476.210,201	5.384	51	471.033,406 476.210,201	52	471.034,388 476.197,561	12.67 8
52	471.034,388 476.197,561	53	471.034,496 476.196,165	1.4	53	471.034,496 476.196,165	54	471.034,951 476.191,259	4.926	54	471.034,951 476.191,259	55	471.035,534 476.184,975	6.311
55	471.035,534 476.184,975	56	471.036,58 476.173,698	11.32 5	56	471.036,58 476.173,698	57	471.037,217 476.166,83	6.898	57	471.037,217 476.166,83	58	471.037,65 476.162,154	4.696
58	471.037,65 476.162,154	59	471.038,173 476.156,524	5.654	59	471.038,173 476.156,524	60	471.038,506 476.152,933	3.607	60	471.038,506 476.152,933	61	471.038,53 476.150,215	2.718
61	471.038,53 476.150,215	62	471.038,601 476.142,014	8.201	62	471.038,601 476.142,014	63	471.038,626 476.139,181	2.833	63	471.038,626 476.139,181	64	471.040,332 476.129,345	9.983
64	471.040,332 476.129,345	65	471.041,254 476.124,025	5.4	65	471.041,254 476.124,025	66	471.042,4 476.118,538	5.605	66	471.042,4 476.118,538	67	471.048,484 476.119,045	6.106
67	471.048,484 476.119,045	68	471.047,466 476.125,139	6.178	68	471.047,466 476.125,139	69	471.046,371 476.131,697	6.649	69	471.046,371 476.131,697	70	471.044,747 476.141,416	9.853
70	471.044,747 476.141,416	71	471.047,216 476.149,543	8.494	71	471.047,216 476.149,543	72	471.044,118 476.152,189	4.074	72	471.044,118 476.152,189	73	471.042,504 476.153,135	1.871
73	471.042,504 476.153,135	74	471.041,45 476.164,502	11.41 5	74	471.041,45 476.164,502	75	471.040,294 476.176,966	12.51 8	75	471.040,294 476.176,966	76	471.039,095 476.189,889	12.97 8
76	471.039,095 476.189,889	77	471.038,482 476.196,504	6.644	77	471.038,482 476.196,504	78	471.038,132 476.200,9	4.41	78	471.038,132 476.200,9	79	471.036,811 476.217,525	16.67 7
79	471.036,811 476.217,525	80	471.036,312 476.223,795	6.29	80	471.036,312 476.223,795	81	471.036,137 476.226,002	2.214	81	471.036,137 476.226,002	82	471.035,846 476.230,019	4.027
82	471.035,846 476.230,019	83	471.035,433 476.235,723	5.719	83	471.035,433 476.235,723	84	471.035,382 476.236,422	0.7	84	471.035,382 476.236,422	85	471.035,339 476.240,465	4.044
85	471.035,339 476.240,465	86	471.035,294 476.244,718	4.253	86	471.035,294 476.244,718	87	471.035,23 476.250,832	6.115	87	471.035,23 476.250,832	88	471.035,146 476.258,755	7.924
88	471.035,146 476.258,755	89	471.035,03 476.269,757	11.00 3	89	471.035,03 476.269,757	90	471.034,948 476.277,426	7.669	90	471.034,948 476.277,426	91	471.034,868 476.285,003	7.577
91	471.034,868 476.285,003	92	471.034,766 476.294,701	9.699	92	471.034,766 476.294,701	93	471.034,756 476.295,621	0.92	93	471.034,756 476.295,621	94	471.034,729 476.299,487	3.866
94	471.034,729 476.299,487	95	471.034,648 476.311,201	11.71 4	95	471.034,648 476.311,201	96	471.034,616 476.315,765	4.564	96	471.034,616 476.315,765	97	471.034,932 476.322,832	7.074
97	471.034,932 476.322,832	98	471.034,939 476.322,969	0.137	98	471.034,939 476.322,969	99	471.034,978 476.329,253	6.284	99	471.034,978 476.329,253	100	471.035,024 476.336,549	7.296
100	471.035,024 476.336,549	101	471.035,062 476.342,657	6.108	101	471.035,062 476.342,657	102	471.035,069 476.343,387	0.73	102	471.035,069 476.343,387	103	471.035,146 476.351,648	8.261
103	471.035,146 476.351,648	104	471.035,217 476.359,142	7.494	104	471.035,217 476.359,142	105	471.033,883 476.374,41	15.32 6	105	471.033,883 476.374,41	106	471.033,556 476.378,145	3.749
106	471.033,556 476.378,145	107	471.033,914 476.384,994	6.858	107	471.033,914 476.384,994	108	471.034,082 476.388,217	3.227	108	471.034,082 476.388,217	109	471.034,806 476.401,835	13.63 8
109	471.034,806 476.401,835	110	471.035,086 476.407,105	5.277	110	471.035,086 476.407,105	111	471.035,386 476.412,762	5.665	111	471.035,386 476.412,762	112	471.035,404 476.412,926	0.164
112	471.035,404 476.412,926	113	471.036,859 476.426,262	13.41 5	113	471.036,859 476.426,262	114	471.037,55 476.432,594	6.37	114	471.037,55 476.432,594	115	471.038,605 476.442,264	9.727
115	471.038,605 476.442,264	116	471.038,953 476.445,458	3.213	116	471.038,953 476.445,458	117	471.038,65 476.449,732	4.284	117	471.038,65 476.449,732	118	471.038,216 476.455,841	6.124

Punct început	X / Y	Punct sfârșit	X / Y	Lungime segment	Punct început	X / Y	Punct sfârșit	X / Y	Lungime segment	Punct început	X / Y	Punct sfârșit	X / Y	Lungime segment
118	471.038,216 476.455,841	119	471.037,779 476.462,006	6.181	119	471.037,779 476.462,006	120	471.037,167 476.470,62	8.635	120	471.037,167 476.470,62	121	471.036,446 476.480,772	10.178
121	471.036,446 476.480,772	122	471.036,132 476.485,198	4.437	122	471.036,132 476.485,198	123	471.035,576 476.488,564	3.411	123	471.035,576 476.488,564	124	471.034,052 476.497,779	9.341
124	471.034,052 476.497,779	125	471.032,217 476.508,875	11.247	125	471.032,217 476.508,875	126	471.029,528 476.525,138	16.484	126	471.029,528 476.525,138	127	471.028,586 476.530,838	5.778
127	471.028,586 476.530,838	128	471.027,832 476.535,392	4.615	128	471.027,832 476.535,392	129	471.024,315 476.548,245	13.326	129	471.024,315 476.548,245	130	471.022,516 476.554,821	6.818
130	471.022,516 476.554,821	131	471.020,461 476.562,332	7.787	131	471.020,461 476.562,332	132	471.021,002 476.564,284	2.025	132	471.021,002 476.564,284	1	471.022,03 476.567,987	3.843

** Lungimile segmentelor sunt determinate în planul de proiecție Stereo 70 și sunt rotunjite la 1 milimetru.

*** Distanța dintre puncte este formată din segmente cumulate ce sunt mai mici decât valoarea 1 milimetru.

**DATE DESPRE IMOBILUL NR. 9841**

Oficiul de Cadastru și Publicitate Imobiliară SIBIU
Biroul de Cadastru și Publicitate Imobiliară Avrig

A. Partea I. Descrierea imobilului

TEREN Extravilan

Adresa: Jud. Sibiu

Nr. Crt	Nr cadastral Nr. topografic	Suprafața* (mp)	Observații / Referințe
A1		860	Sector cadastral:45 Teren neimprejmuit;

B. Partea II. Proprietari și acte

Inscrieri privitoare la dreptul de proprietate și alte drepturi reale	Referințe
/	
Act Normativ nr. 978, din 05/09/2002 emis de Guvernul României (+Adeverința nr. 7571/ 07.12.2023 emisă de PRIMĂRIA COMUNEI ARPAȘU DE JOS);	
B1	A1
Intabulare, drept de PROPRIETATE, dobandit prin Lege, cota actuala 1/1 1) COMUNA ARPAȘU DE JOS-DOMENIUL PUBLIC, CIF:4270708	

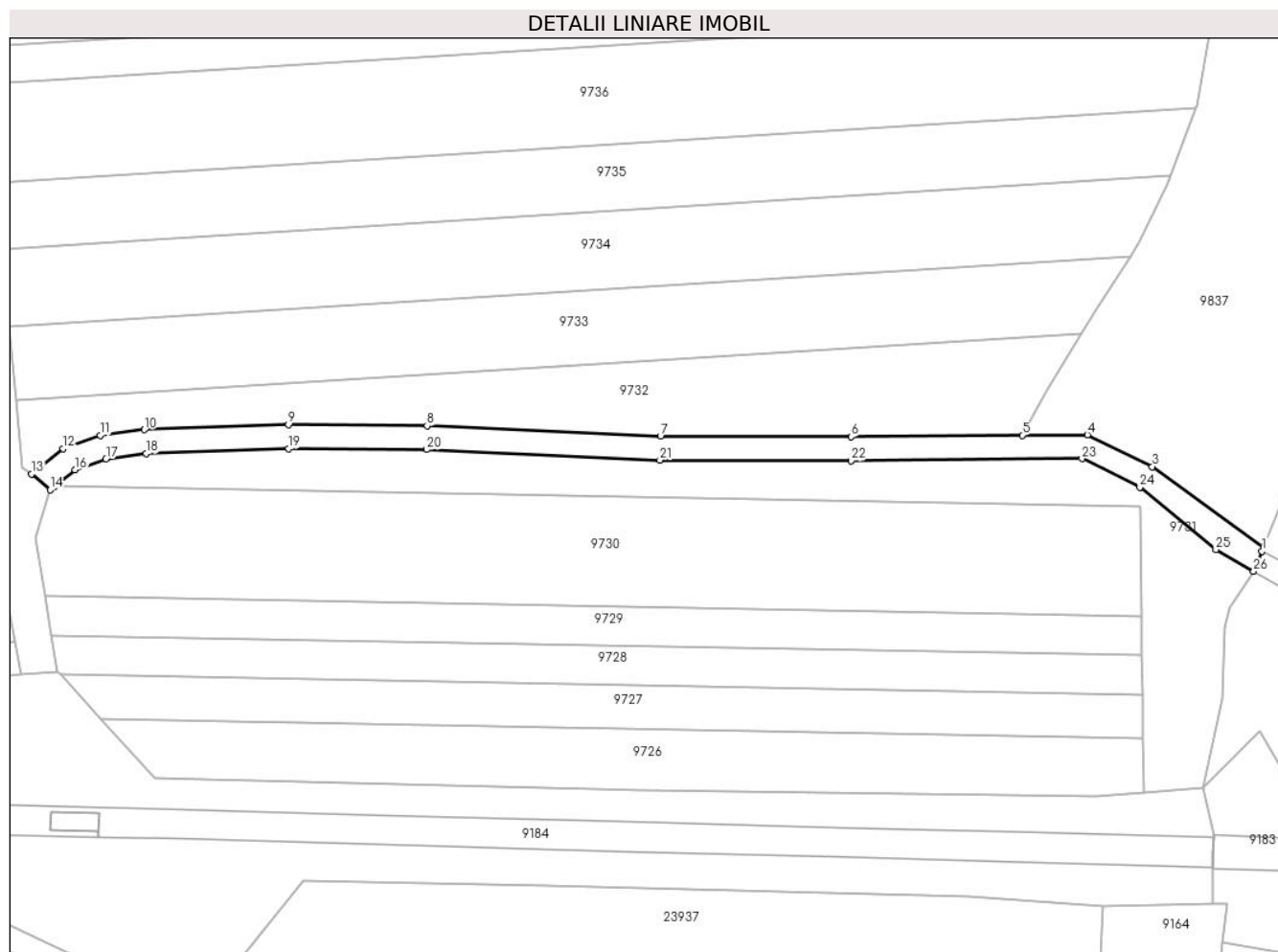
C. Partea III. SARCINI .

Inscrieri privind dezmembramintele dreptului de proprietate, drepturi reale de garanție și sarcini	Referințe
NU SUNT	

Teren

Nr cadastral	Suprafața (mp)*	Observații / Referințe
	860	

* Suprafața este determinată în planul de proiecție Stereo 70.



Date referitoare la teren

Crt	Categorie folosință	Intravilan	Suprafața (mp)	Tarla	Parcelă	Nr. topo	Observații / Referințe
1	drum	NU	860	46	1449	-	

Lungime Segmente

1) Valorile lungimilor segmentelor sunt obținute din proiecție în plan.

Punct început	X / Y	Punct sfârșit	X / Y	Lungime segment (** (m)
1	471.250,498 476.139,238	2	471.250,788 476.139,929	0.75
3	471.232,097 476.153,405	4	471.221,225 476.158,756	12.118
5	471.210,282 476.158,66	6	471.181,56 476.158,405	28.723
7	471.149,609 476.158,52	8	471.110,467 476.160,254	39.181
9	471.087,176 476.160,429	10	471.063,029 476.159,587	24.162

Punct început	X / Y	Punct sfârșit	X / Y	Lungime segment (** (m)
2	471.250,788 476.139,929	3	471.232,097 476.153,405	23.043
4	471.221,225 476.158,756	5	471.210,282 476.158,66	10.944
6	471.181,56 476.158,405	7	471.149,609 476.158,52	31.951
8	471.110,467 476.160,254	9	471.087,176 476.160,429	23.291
10	471.063,029 476.159,587	11	471.055,652 476.158,63	7.439

Punct început	X / Y	Punct sfârșit	X / Y	Lungime segment (** (m)
11	471.055,652 476.158,63	12	471.049,42 476.156,414	6.615
13	471.044,118 476.152,189	14	471.047,216 476.149,543	4.074
15	471.047,95 476.150,128	16	471.051,39 476.152,869	4.398
17	471.056,59 476.154,719	18	471.063,357 476.155,596	6.824
19	471.087,231 476.156,429	20	471.110,363 476.156,255	23.133
21	471.149,513 476.154,52	22	471.181,571 476.154,405	32.058
23	471.220,31 476.154,748	24	471.230,03 476.149,964	10.833
25	471.242,759 476.139,48	26	471.249,084 476.135,87	7.283

Punct început	X / Y	Punct sfârșit	X / Y	Lungime segment (** (m)
12	471.049,42 476.156,414	13	471.044,118 476.152,189	6.779
14	471.047,216 476.149,543	15	471.047,95 476.150,128	0.939
16	471.051,39 476.152,869	17	471.056,59 476.154,719	5.519
18	471.063,357 476.155,596	19	471.087,231 476.156,429	23.889
20	471.110,363 476.156,255	21	471.149,513 476.154,52	39.188
22	471.181,571 476.154,405	23	471.220,31 476.154,748	38.741
24	471.230,03 476.149,964	25	471.242,759 476.139,48	16.491
26	471.249,084 476.135,87	1	471.250,498 476.139,238	3.653

** Lungimile segmentelor sunt determinate în planul de proiecție Stereo 70 și sunt rotunjite la 1 milimetru.

*** Distanța dintre puncte este formată din segmente cumulate ce sunt mai mici decât valoarea 1 milimetru.

**DATE DESPRE IMOBILUL NR. 9842**

Oficiul de Cadastru și Publicitate Imobiliară SIBIU
Biroul de Cadastru și Publicitate Imobiliară Avrig

A. Partea I. Descrierea imobilului

TEREN Extravilan

Adresa: Jud. Sibiu

Nr. Crt	Nr cadastral Nr. topografic	Suprafața* (mp)	Observații / Referințe
A1		40.450	Sector cadastral:45 Teren neimprijmit;

Construcții

Crt	Nr cadastral Nr. topografic	Adresa	Observații / Referințe
A1.1		Jud. Sibiu	Nr. niveluri:1; S. construita la sol:21301 mp; Construcții hidrotehnice - dig de protecție
A1.2		Jud. Sibiu	Nr. niveluri:1; S. construita la sol:11111 mp; Construcții hidrotehnice - contracanal
A1.3		Jud. Sibiu	Nr. niveluri:1; S. construita la sol:2158 mp; Construcții hidrotehnice - contracanal

B. Partea II. Proprietari și acte

Inscrieri privitoare la dreptul de proprietate și alte drepturi reale		Referințe
/		
Act Notarial nr. 1705, din 29/11/2006 emis de GUVERNUL ROMÂNIEI (lege);		
B1	Intabulare, drept de PROPRIETATE, dobandit prin Lege, cota actuala 1/1 1) STATUL ROMÂN-DOMENIUL PUBLIC, CIF:999999999999	A1, A1.1, A1.2, A1.3
Act Administrativ nr. 171, din 27/12/2004 emis de MINISTERUL ECONOMIEI ȘI COMERȚULUI (+ Adeverința nr. 140349/19.12.2023 emisă de SPEEH HIDROELECTRICA SA);		
B2	Intabulare, drept de CONCESIUNE, dobandit prin Lege, cota actuala 1/1 1) SPEEH HIDROELECTRICA SA, CIF:13267213	A1, A1.1, A1.2, A1.3

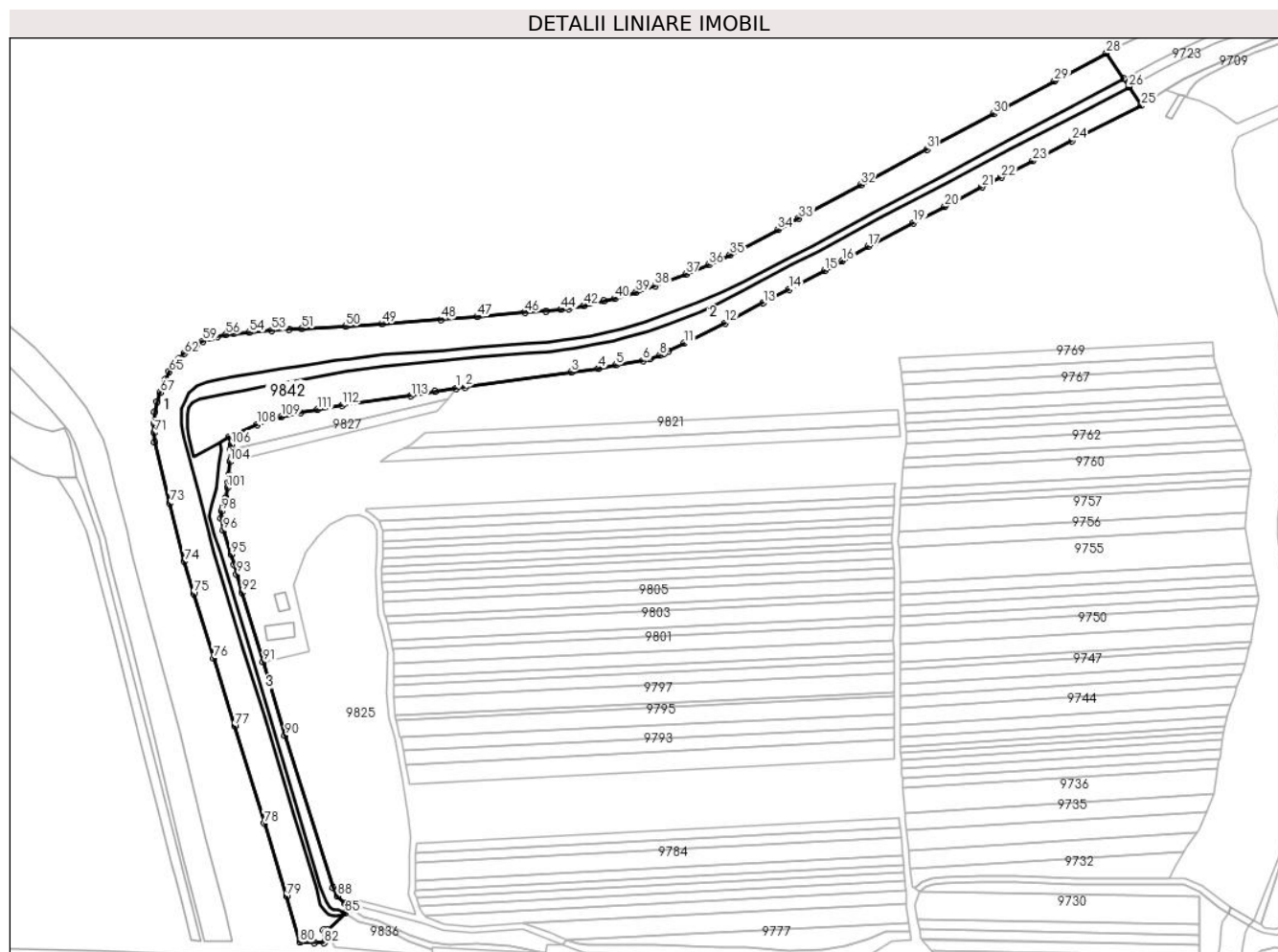
C. Partea III. SARCINI .

Inscrieri privind dezmembramintele dreptului de proprietate, drepturi reale de garanție și sarcini	Referințe
NU SUNT	

Teren

Nr cadastral	Suprafața (mp)*	Observații / Referințe
	40.450	

* Suprafața este determinată în planul de proiecție Stereo 70.



Date referitoare la teren

Crt	Categorie folosință	Intravilan	Suprafața (mp)	Tarla	Parcelă	Nr. topo	Observații / Referințe
1	curți constructii	NU	40.450	46	1440	-	

Date referitoare la construcții

Crt	Număr	Destinație construcție	Supraf. (mp)	Situație juridică	Observații / Referințe
A1.1		construcții industriale și edilitare	21.301	Cu acte	Nr. niveluri:1; S. construita la sol:21301 mp; Construcții hidrotehnice - dig de protecție
A1.2		construcții industriale și edilitare	11.111	Cu acte	Nr. niveluri:1; S. construita la sol:11111 mp; Construcții hidrotehnice - contracanal
A1.3		construcții industriale și edilitare	2.158	Cu acte	Nr. niveluri:1; S. construita la sol:2158 mp; Construcții hidrotehnice - contracanal

Lungime Segmente

1) Valorile lungimilor segmentelor sunt obținute din proiecție în plan.

Punct început	X / Y	Punct sfârșit	X / Y	Lungime segment	Punct început	X / Y	Punct sfârșit	X / Y	Lungime segment
1	470.744,82 476.478,291	2	470.750,562 476.479,099	5.799	2	470.750,562 476.479,099	3	470.820,06 476.488,877	70.18
									2
					3	470.820,06 476.488,877	4	470.837,792 476.491,35	17.90
									4

Punct început	X / Y	Punct sfârșit	X / Y	Lungime segment	Punct început	X / Y	Punct sfârșit	X / Y	Lungime segment	Punct început	X / Y	Punct sfârșit	X / Y	Lungime segment
4	470.837,792 476.491,35	5	470.849,084 476.493,453	11.486	5	470.849,084 476.493,453	6	470.866,798 476.496,358	17.95	6	470.866,798 476.496,358	7	470.871,189 476.497,64	4.575
7	470.871,189 476.497,64	8	470.877,902 476.499,947	7.098	8	470.877,902 476.499,947	9	470.880,767 476.501,214	3.133	9	470.880,767 476.501,214	10	470.883,598 476.502,648	3.173
10	470.883,598 476.502,648	11	470.893,933 476.507,627	11.472	11	470.893,933 476.507,627	12	470.920,59 476.520,875	29.768	12	470.920,59 476.520,875	13	470.945,461 476.534,026	28.134
13	470.945,461 476.534,026	14	470.962,347 476.542,823	19.039	14	470.962,347 476.542,823	15	470.985,486 476.555,209	26.246	15	470.985,486 476.555,209	16	470.996,762 476.561,427	12.876
16	470.996,762 476.561,427	17	471.013,957 476.570,924	19.644	17	471.013,957 476.570,924	18	471.018,306 476.573,325	4.967	18	471.018,306 476.573,325	19	471.043,425 476.586,319	28.281
19	471.043,425 476.586,319	20	471.063,968 476.597,017	23.162	20	471.063,968 476.597,017	21	471.088,275 476.609,76	27.444	21	471.088,275 476.609,76	22	471.100,767 476.616,01	13.969
22	471.100,767 476.616,01	23	471.121,429 476.626,698	23.263	23	471.121,429 476.626,698	24	471.147,168 476.639,984	28.966	24	471.147,168 476.639,984	25	471.192,507 476.662,87	50.788
25	471.192,507 476.662,87	26	471.184,314 476.675,08	14.704	26	471.184,314 476.675,08	27	471.180,786 476.680,337	6.331	27	471.180,786 476.680,337	28	471.169,588 476.697,027	20.098
28	471.169,588 476.697,027	29	471.135,619 476.679,01	38.451	29	471.135,619 476.679,01	30	471.095,636 476.657,457	45.422	30	471.095,636 476.657,457	31	471.052,54 476.634,402	48.876
31	471.052,54 476.634,402	32	471.009,022 476.611,055	49.385	32	471.009,022 476.611,055	33	470.968,648 476.589,264	45.88	33	470.968,648 476.589,264	34	470.955,009 476.582,004	15.45
34	470.955,009 476.582,004	35	470.923,76 476.565,371	35.4	35	470.923,76 476.565,371	36	470.909,771 476.558,932	15.4	36	470.909,771 476.558,932	37	470.894,854 476.552,876	16.1
37	470.894,854 476.552,876	38	470.874,727 476.545,175	21.55	38	470.874,727 476.545,175	39	470.862,326 476.540,953	13.1	39	470.862,326 476.540,953	40	470.848,275 476.536,804	14.65
40	470.848,275 476.536,804	41	470.841,393 476.535,232	7.06	41	470.841,393 476.535,232	42	470.828,475 476.532,282	13.25	42	470.828,475 476.532,282	43	470.818,375 476.530,261	10.3
43	470.818,375 476.530,261	44	470.813,422 476.529,742	4.98	44	470.813,422 476.529,742	45	470.803,517 476.528,705	9.96	45	470.803,517 476.528,705	46	470.789,75 476.527,747	13.8
46	470.789,75 476.527,747	47	470.758,67 476.525,015	31.2	47	470.758,67 476.525,015	48	470.734,854 476.523,271	23.88	48	470.734,854 476.523,271	49	470.696,357 476.520,452	38.6
49	470.696,357 476.520,452	50	470.672,812 476.518,835	23.6	50	470.672,812 476.518,835	51	470.644,163 476.517,311	28.69	51	470.644,163 476.517,311	52	470.635,537 476.516,819	8.64
52	470.635,537 476.516,819	53	470.624,495 476.516,189	11.06	53	470.624,495 476.516,189	54	470.609,915 476.514,755	14.65	54	470.609,915 476.514,755	55	470.599,344 476.513,967	10.6
55	470.599,344 476.513,967	56	470.594,528 476.513,485	4.84	56	470.594,528 476.513,485	57	470.588,844 476.512,236	5.82	57	470.588,844 476.512,236	58	470.584,398 476.510,841	4.66
58	470.584,398 476.510,841	59	470.579,403 476.509,067	5.3	59	470.579,403 476.509,067	60	470.574,951 476.506,792	5.0	60	470.574,951 476.506,792	61	470.570,954 476.504,319	4.7
61	470.570,954 476.504,319	62	470.567,068 476.500,925	5.16	62	470.567,068 476.500,925	63	470.563,759 476.497,379	4.85	63	470.563,759 476.497,379	64	470.560,423 476.493,6	5.04
64	470.560,423 476.493,6	65	470.557,529 476.489,101	5.35	65	470.557,529 476.489,101	66	470.554,85 476.484,183	5.6	66	470.554,85 476.484,183	67	470.551,356 476.475,5	9.36
67	470.551,356 476.475,5	68	470.549,557 476.469,742	6.032	68	470.549,557 476.469,742	69	470.547,988 476.462,854	7.064	69	470.547,988 476.462,854	70	470.547,33 476.455,434	7.449
70	470.547,33 476.455,434	71	470.547,54 476.449,289	6.149	71	470.547,54 476.449,289	72	470.547,961 476.443,164	6.139	72	470.547,961 476.443,164	73	470.557,801 476.403,309	41.052
73	470.557,801 476.403,309	74	470.567,265 476.365,474	39.001	74	470.567,265 476.365,474	75	470.573,354 476.344,329	22.004	75	470.573,354 476.344,329	76	470.586,55 476.302,244	44.106
76	470.586,55 476.302,244	77	470.600,179 476.257,957	46.337	77	470.600,179 476.257,957	78	470.619,498 476.194,43	66.399	78	470.619,498 476.194,43	79	470.634,015 476.146,691	49.897
79	470.634,015 476.146,691	80	470.642,776 476.116,703	31.242	80	470.642,776 476.116,703	81	470.652,13 476.116,538	9.355	81	470.652,13 476.116,538	82	470.658,443 476.116,427	6.314
82	470.658,443 476.116,427	83	470.658,175 476.124,837	8.415	83	470.658,175 476.124,837	84	470.661,121 476.124,66	2.951	84	470.661,121 476.124,66	85	470.672,457 476.135,688	15.815
85	470.672,457 476.135,688	86	470.675,368 476.138,716	4.199	86	470.675,368 476.138,716	87	470.672,311 476.141,925	4.432	87	470.672,311 476.141,925	88	470.667,342 476.146,929	7.052
88	470.667,342 476.146,929	89	470.664,384 476.152,506	6.313	89	470.664,384 476.152,506	90	470.633,139 476.251,775	104.07	90	470.633,139 476.251,775	91	470.618,848 476.299,624	49.938
91	470.618,848 476.299,624	92	470.605,15 476.345,158	47.549	92	470.605,15 476.345,158	93	470.601,598 476.356,977	12.341	93	470.601,598 476.356,977	94	470.599,782 476.363,117	6.403
94	470.599,782 476.363,117	95	470.597,768 476.369,926	7.1	95	470.597,768 476.369,926	96	470.592,888 476.385,459	16.281	96	470.592,888 476.385,459	97	470.591,112 476.393,341	8.08
97	470.591,112 476.393,341	98	470.591,548 476.398,158	4.837	98	470.591,548 476.398,158	99	470.592,284 476.400,602	2.553	99	470.592,284 476.400,602	100	470.594,182 476.406,908	6.585
100	470.594,182 476.406,908	101	470.595,368 476.413,502	6.699	101	470.595,368 476.413,502	102	470.595,953 476.416,754	3.304	102	470.595,953 476.416,754	103	470.596,335 476.422,003	5.263

Punct început	X / Y	Punct sfârșit	X / Y	Lungime segment	Punct început	X / Y	Punct sfârșit	X / Y	Lungime segment	Punct început	X / Y	Punct sfârșit	X / Y	Lungime segment
103	470.596,335 476.422,003	104	470.596,945 476.430,378	8.397	104	470.596,945 476.430,378	105	470.597,51 476.438,441	8.083	105	470.597,51 476.438,441	106	470.597,736 476.441,652	3.219
106	470.597,736 476.441,652	107	470.596,715 476.446,773	5.221	107	470.596,715 476.446,773	108	470.614,705 476.454,61	19.623	108	470.614,705 476.454,61	109	470.630,655 476.459,737	16.753
109	470.630,655 476.459,737	110	470.643,408 476.462,598	13.07	110	470.643,408 476.462,598	111	470.654,27 476.464,562	11.038	111	470.654,27 476.464,562	112	470.670,268 476.467,233	16.22
112	470.670,268 476.467,233	113	470.715,348 476.473,334	45.49	113	470.715,348 476.473,334	114	470.731,183 476.476,372	16.125	114	470.731,183 476.476,372	1	470.744,82 476.478,291	13.771

** Lungimile segmentelor sunt determinate în planul de proiecție Stereo 70 și sunt rotunjite la 1 milimetru.

*** Distanța dintre puncte este formată din segmente cumulate ce sunt mai mici decât valoarea 1 milimetru.

**DATE DESPRE IMOBILUL NR. 9847**

Oficiul de Cadastru și Publicitate Imobiliară SIBIU
 Biroul de Cadastru și Publicitate Imobiliară Avrig

A. Partea I. Descrierea imobilului

TEREN Necunoscut

Adresa: Loc. Arpasu De Jos, Jud. Sibiu

Nr. Crt	Nr cadastral Nr. topografic	Suprafața* (mp)	Observații / Referințe
A1	100873	Din acte: 4.200 Masurata: 4.252	Sector cadastral:43 Teren neimprejmuit;

B. Partea II. Proprietari și acte

Inscrieri privitoare la dreptul de proprietate și alte drepturi reale		Referințe
24551 / 16/11/2022		
Act Notarial nr. 2319, din 29/06/2022 emis de Margineanu Grigore Adrian;		
B1	Intabulare, drept de PROPRIETATE, dare in plata, dobandit prin Conventie, cota actuala 1/1 1) AGRO SERVICE & BONDI GIANNI SRL, CIF:16647268	A1

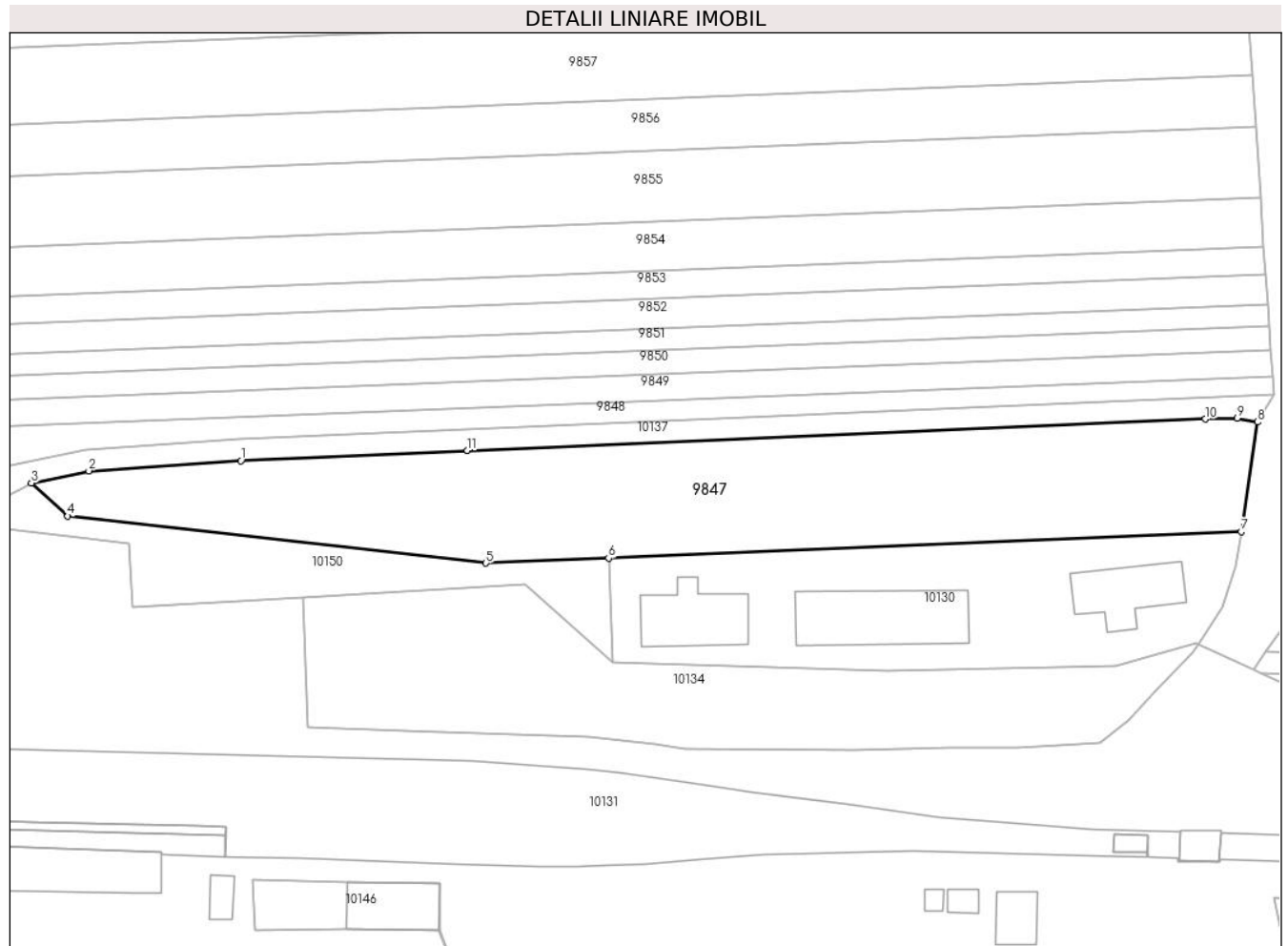
C. Partea III. SARCINI .

Inscrieri privind dezmembramintele dreptului de proprietate, drepturi reale de garanție și sarcini	Referințe
NU SUNT	

Teren

Nr cadastral	Suprafața (mp)*	Observații / Referințe
100873	Din acte: 4.200 Masurata: 4.252	

* Suprafața este determinată în planul de proiecție Stereo 70.



Date referitoare la teren

Crt	Categorie folosință	Intravilan	Suprafața (mp)	Tarla	Parcelă	Nr. topo	Observații / Referințe
1	arabil	DA	3.205	44	1342/1	-	
2	arabil	NU	1.047	44	1342/1	-	

Lungime Segmente

1) Valorile lungimilor segmentelor sunt obținute din proiecție în plan.

Punct început	X / Y	Punct sfârșit	X / Y	Lungime segment (** (m)
1	470.104,53 476.186,751	2	470.076,016 476.184,887	28.575
2	470.076,016 476.184,887	3	470.065,256 476.182,627	10.995
3	470.065,256 476.182,627	4	470.072,052 476.176,397	9.22
4	470.072,052 476.176,397	5	470.150,465 476.167,571	78.908

Punct început	X / Y	Punct sfârșit	X / Y	Lungime segment (** (m)
5	470.150,465 476.167,571	6	470.173,472 476.168,525	23.027
6	470.173,472 476.168,525	7	470.292,05 476.173,443	118.68
7	470.292,05 476.173,443	8	470.295,127 476.194,023	20.809
8	470.295,127 476.194,023	9	470.291,276 476.194,774	3.924
9	470.291,276 476.194,774	10	470.285,325 476.194,571	5.954
10	470.285,325 476.194,571	11	470.146,998 476.188,71	138.451
11	470.146,998 476.188,71	1	470.104,53 476.186,751	42.512

** Lungimile segmentelor sunt determinate în planul de proiecție Stereo 70 și sunt rotunjite la 1 milimetru.

*** Distanța dintre puncte este formată din segmente cumulate ce sunt mai mici decât valoarea 1 milimetru.

**DATE DESPRE IMOBILUL NR. 9848**

Oficiul de Cadastru și Publicitate Imobiliară SIBIU
Biroul de Cadastru și Publicitate Imobiliară Avrig

A. Partea I. Descrierea imobilului

TEREN Extravilan

Adresa: Jud. Sibiu

Nr. Crt	Nr cadastral Nr. topografic	Suprafața* (mp)	Observații / Referințe
A1		1.000	Sector cadastral:43 Teren neimprejmuit;

B. Partea II. Proprietari și acte

Inscrieri privitoare la dreptul de proprietate și alte drepturi reale		Referințe
/		
Act Administrativ nr. 907/15, din 18/05/2000 emis de CJPSDPAT SIBIU (titlu de proprietate);		
B1	Intabulare, drept de PROPRIETATE, dobandit prin Reconstituire, cota actuala 1/1 1) BOGDAN V ANA , lipsă CNP 2) BOGDAN GH ȘOFRON 3) BOGDAN GH GHEORGHE , lipsă CNP	A1

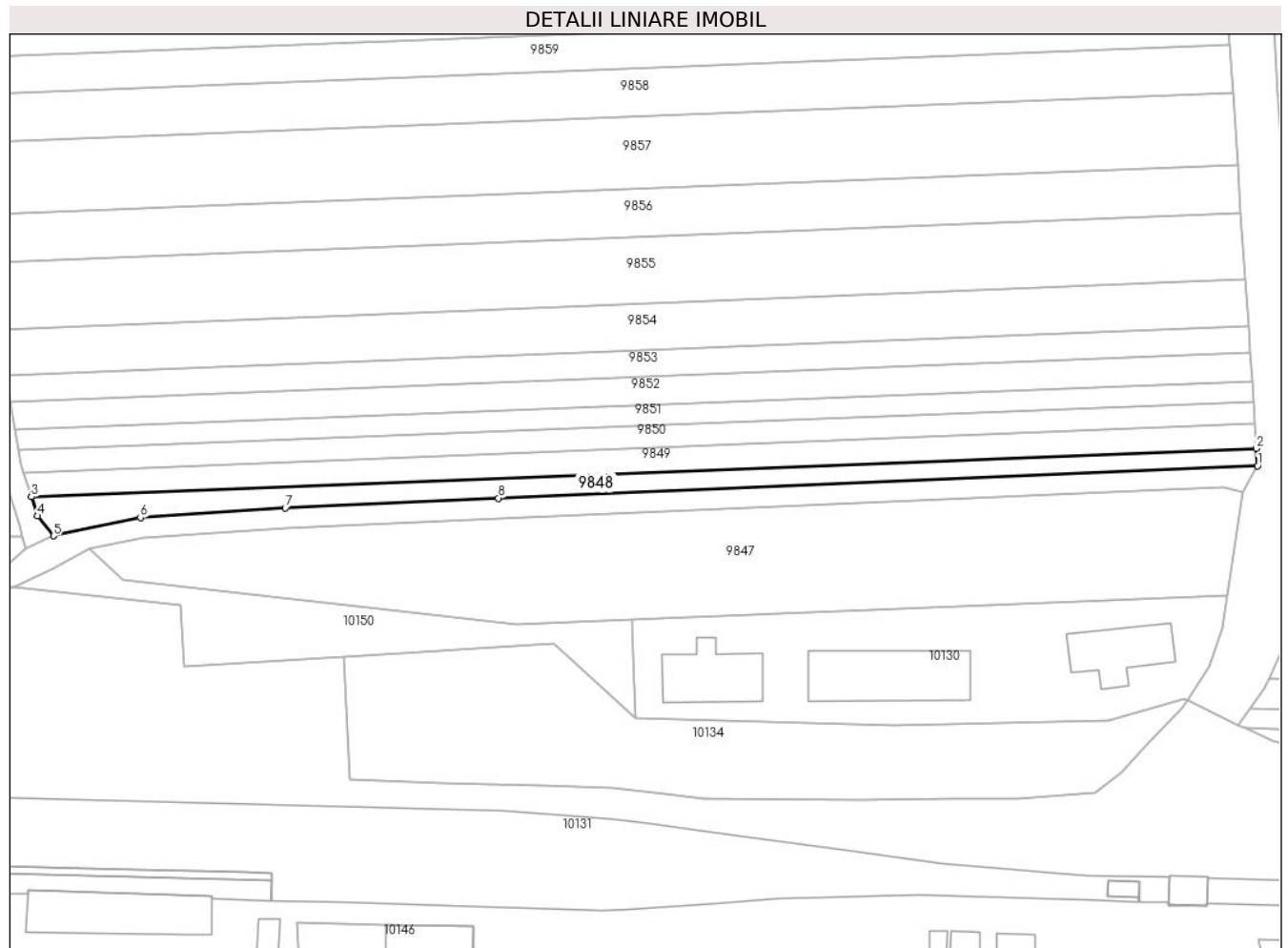
C. Partea III. SARCINI .

Inscrieri privind dezmembramintele dreptului de proprietate, drepturi reale de garanție și sarcini	Referințe
NU SUNT	

Teren

Nr cadastral	Suprafața (mp)*	Observații / Referințe
	1.000	

* Suprafața este determinată în planul de proiecție Stereo 70.



Date referitoare la teren

Crt	Categorie folosință	Intravilan	Suprafața (mp)	Tarla	Parcelă	Nr. topo	Observații / Referințe
1	arabil	NU	1.000	44	1342/2	-	

Lungime Segmente

1) Valorile lungimilor segmentelor sunt obținute din proiecție în plan.

Punct început	X / Y	Punct sfârșit	X / Y	Lungime segment (** (m)
1	470.298,115 476.199,141	2	470.297,885 476.202,619	3.486
2	470.297,885 476.202,619	3	470.053,76 476.192,967	244.316
3	470.053,76 476.192,967	4	470.054,962 476.189,195	3.959
4	470.054,962 476.189,195	5	470.058,152 476.185,222	5.094
5	470.058,152 476.185,222	6	470.075,472 476.188,86	17.698

Punct început	X / Y	Punct sfârșit	X / Y	Lungime segment (** (m)
6	470.075,472 476.188,86	7	470.104,346 476.190,747	28.936
7	470.104,346 476.190,747	8	470.146,821 476.192,706	42.52
8	470.146,821 476.192,706	1	470.298,115 476.199,141	151.431

** Lungimile segmentelor sunt determinate în planul de proiecție Stereo 70 și sunt rotunjite la 1 milimetru.

*** Distanța dintre puncte este formată din segmente cumulate ce sunt mai mici decât valoarea 1 milimetru.

**DATE DESPRE IMOBILUL NR. 9849**

Oficiul de Cadastru și Publicitate Imobiliară SIBIU
Biroul de Cadastru și Publicitate Imobiliară Avrig

A. Partea I. Descrierea imobilului

TEREN Extravilan

Adresa: Jud. Sibiu

Nr. Crt	Nr cadastral Nr. topografic	Suprafața* (mp)	Observații / Referințe
A1		1.200	Sector cadastral:43 Teren neimprejmuit;

B. Partea II. Proprietari și acte

Inscrieri privitoare la dreptul de proprietate și alte drepturi reale	Referințe
/	
Act Administrativ nr. 876/15, din 10/03/2000 emis de CJPSDPAT SIBIU (titlu de proprietate);	
B1	Intabulare, drept de PROPRIETATE, dobandit prin Reconstituire, cota actuala 1/1 1) DOBRIN EUFROSINA , lipsă CNP
Act Administrativ nr. 6261, din 02/10/2023 emis de PRIMĂRIA COMUNEI ARPAȘU DE JOS (adeverinta);	
B2	Se notează posesia faptică asupra cotei de 1/1 în favoarea lui 1) BOGDAN GHEORGHE-MIHAI

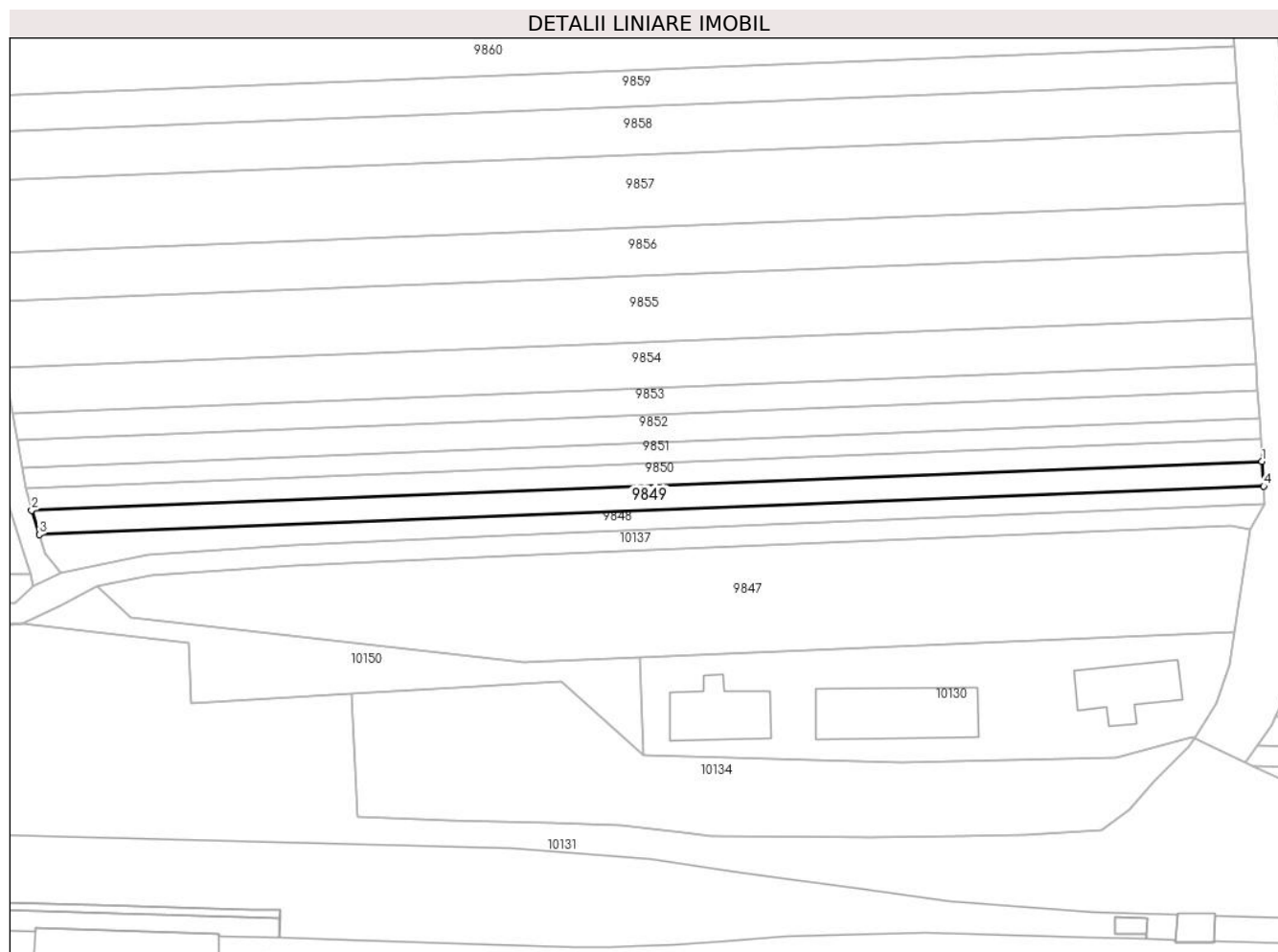
C. Partea III. SARCINI .

Inscrieri privind dezmembramintele dreptului de proprietate, drepturi reale de garanție și sarcini	Referințe
NU SUNT	

Teren

Nr cadastral	Suprafața (mp)*	Observații / Referințe
	1.200	

* Suprafața este determinată în planul de proiecție Stereo 70.



Date referitoare la teren

Crt	Categorie folosință	Intravilan	Suprafața (mp)	Tarla	Parcelă	Nr. topo	Observații / Referințe
1	arabil	NU	1.200	44	1342/3	-	

Lungime Segmente

1) Valorile lungimilor segmentelor sunt obținute din proiecție în plan.

Punct început	X / Y	Punct sfârșit	X / Y	Lungime segment (** (m)
1	470.297,561 476.207,51	2	470.052,217 476.197,809	245.536
2	470.052,217 476.197,809	3	470.053,76 476.192,967	5.082
3	470.053,76 476.192,967	4	470.297,885 476.202,619	244.316
4	470.297,885 476.202,619	1	470.297,561 476.207,51	4.901

** Lungimile segmentelor sunt determinate în planul de proiecție Stereo 70 și sunt rotunjite la 1 milimetru.

***** Distanţa dintre puncte este formată din segmente cumulate ce sunt mai mici decât valoarea 1 milimetru.**

**DATE DESPRE IMOBILUL NR. 9850**

Oficiul de Cadastru și Publicitate Imobiliară SIBIU
Biroul de Cadastru și Publicitate Imobiliară Avrig

A. Partea I. Descrierea imobilului

TEREN Extravilan

Adresa: Jud. Sibiu

Nr. Crt	Nr cadastral Nr. topografic	Suprafața* (mp)	Observații / Referințe
A1		1.100	Sector cadastral:43 Teren neimprejmuit;

B. Partea II. Proprietari și acte

Inscrieri privitoare la dreptul de proprietate și alte drepturi reale	Referințe
/	
Act Administrativ nr. 915/15, din 23/05/2000 emis de CJPSDPAT SIBIU (titlu de proprietate);	
B1	A1
Intabulare, drept de PROPRIETATE, dobandit prin Reconstituire, cota actuala 1/1 1) DOBRIN VASILE, lipsă CNP	

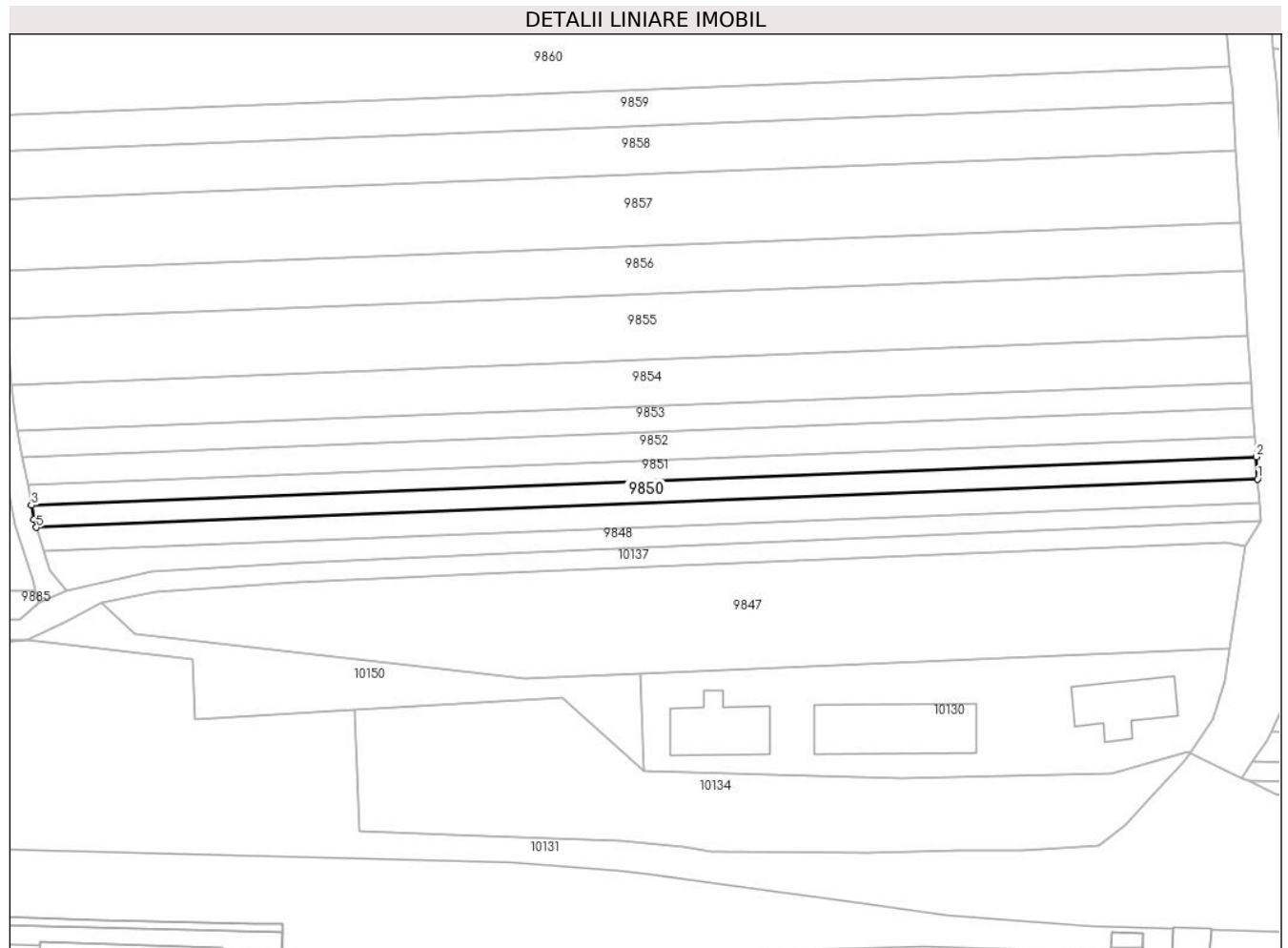
C. Partea III. SARCINI .

Inscrieri privind dezmembramintele dreptului de proprietate, drepturi reale de garanție și sarcini	Referințe
NU SUNT	

Teren

Nr cadastral	Suprafața (mp)*	Observații / Referințe
	1.100	

* Suprafața este determinată în planul de proiecție Stereo 70.



Date referitoare la teren

Crt	Categorie folosință	Intravilan	Suprafața (mp)	Tarla	Parcelă	Nr. topo	Observații / Referințe
1	arabil	NU	1.100	44	1342/4	-	

Lungime Segmente

1) Valorile lungimilor segmentelor sunt obținute din proiecție în plan.

Punct început	X / Y	Punct sfârșit	X / Y	Lungime segment (** (m)
1	470.297,561 476.207,51	2	470.297,266 476.211,974	4.474
2	470.297,266 476.211,974	3	470.051,19 476.202,244	246.268
3	470.051,19 476.202,244	4	470.051,708 476.199,404	2.886
4	470.051,708 476.199,404	5	470.052,217 476.197,809	1.674
5	470.052,217 476.197,809	1	470.297,561 476.207,51	245.536

**** Lungimile segmentelor sunt determinate în planul de proiecție Stereo 70 și sunt rotunjite la 1 milimetru.**

***** Distanța dintre puncte este formată din segmente cumulate ce sunt mai mici decât valoarea 1 milimetru.**

**DATE DESPRE IMOBILUL NR. 9851**

Oficiul de Cadastru și Publicitate Imobiliară SIBIU
Biroul de Cadastru și Publicitate Imobiliară Avrig

A. Partea I. Descrierea imobilului

TEREN Extravilan

Adresa: Jud. Sibiu

Nr. Crt	Nr cadastral Nr. topografic	Suprafața* (mp)	Observații / Referințe
A1		1.000	Sector cadastral:43 Teren neimprejmuit;

B. Partea II. Proprietari și acte

Inscrieri privitoare la dreptul de proprietate și alte drepturi reale		Referințe
/		
Act Notarial nr. 85, din 23/05/2014 emis de NP POPA CORNELIA (certificat de mostenitor);		
B1	Intabulare, drept de PROPRIETATE, dobandit prin Succesiune, cota actuala 1/2 1) CĂLȚEA LIVIA	A1
B2	Intabulare, drept de PROPRIETATE, dobandit prin Succesiune, cota actuala 1/2 1) CĂLȚEA IOAN DEFUNCT:Da	A1

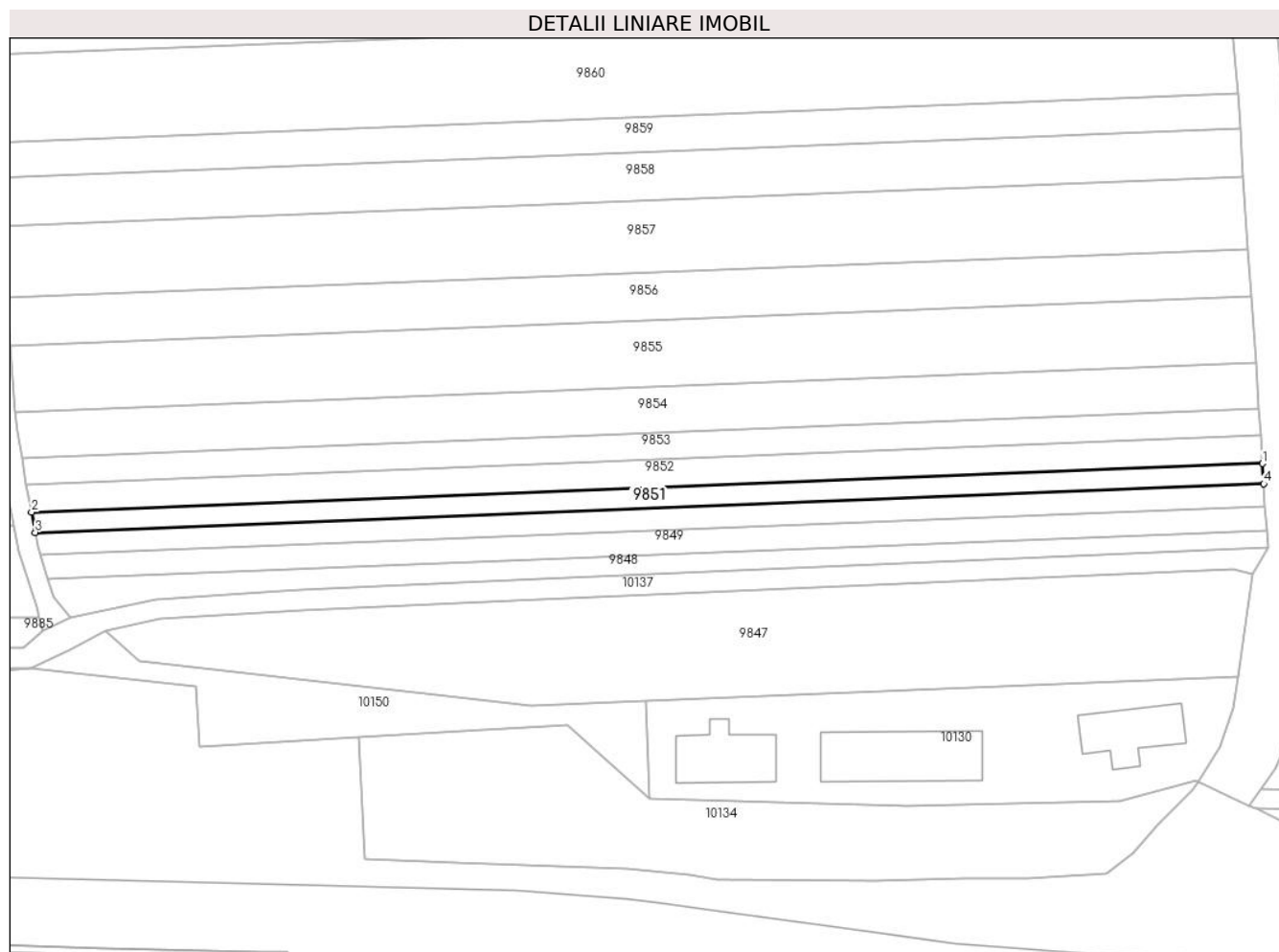
C. Partea III. SARCINI .

Inscrieri privind dezmembramintele dreptului de proprietate, drepturi reale de garanție și sarcini	Referințe
NU SUNT	

Teren

Nr cadastral	Suprafața (mp)*	Observații / Referințe
	1.000	

* Suprafața este determinată în planul de proiecție Stereo 70.



Date referitoare la teren

Crt	Categorie folosință	Intravilan	Suprafața (mp)	Tarla	Parcelă	Nr. topo	Observații / Referințe
1	arabil	NU	1.000	44	1342/5	-	

Lungime Segmente

1) Valorile lungimilor segmentelor sunt obținute din proiecție în plan.

Punct început	X / Y	Punct sfârșit	X / Y	Lungime segment (** (m)
1	470.296,998 476.216,023	2	470.050,455 476.206,275	246.735
2	470.050,455 476.206,275	3	470.051,19 476.202,244	4.097
3	470.051,19 476.202,244	4	470.297,266 476.211,974	246.268
4	470.297,266 476.211,974	1	470.296,998 476.216,023	4.058

** Lungimile segmentelor sunt determinate în planul de proiecție Stereo 70 și sunt rotunjite la 1 milimetru.

***** Distanţa dintre puncte este formată din segmente cumulate ce sunt mai mici decât valoarea 1 milimetru.**

**DATE DESPRE IMOBILUL NR. 9852**

Oficiul de Cadastru și Publicitate Imobiliară SIBIU
Biroul de Cadastru și Publicitate Imobiliară Avrig

A. Partea I. Descrierea imobilului

TEREN Extravilan

Adresa: Jud. Sibiu

Nr. Crt	Nr cadastral Nr. topografic	Suprafața* (mp)	Observații / Referințe
A1		1.400	Sector cadastral:43 Teren neimprejmuit;

B. Partea II. Proprietari și acte

Inscrieri privitoare la dreptul de proprietate și alte drepturi reale		Referințe
/		
Act Notarial nr. 744, din 14/05/2004 emis de NP POPA CORNELIA (act de partaj);		
B1	Intabulare, drept de PROPRIETATE, dobandit prin Conventie, cota actuala 1/1 1) DAVID MIHAELA	A1

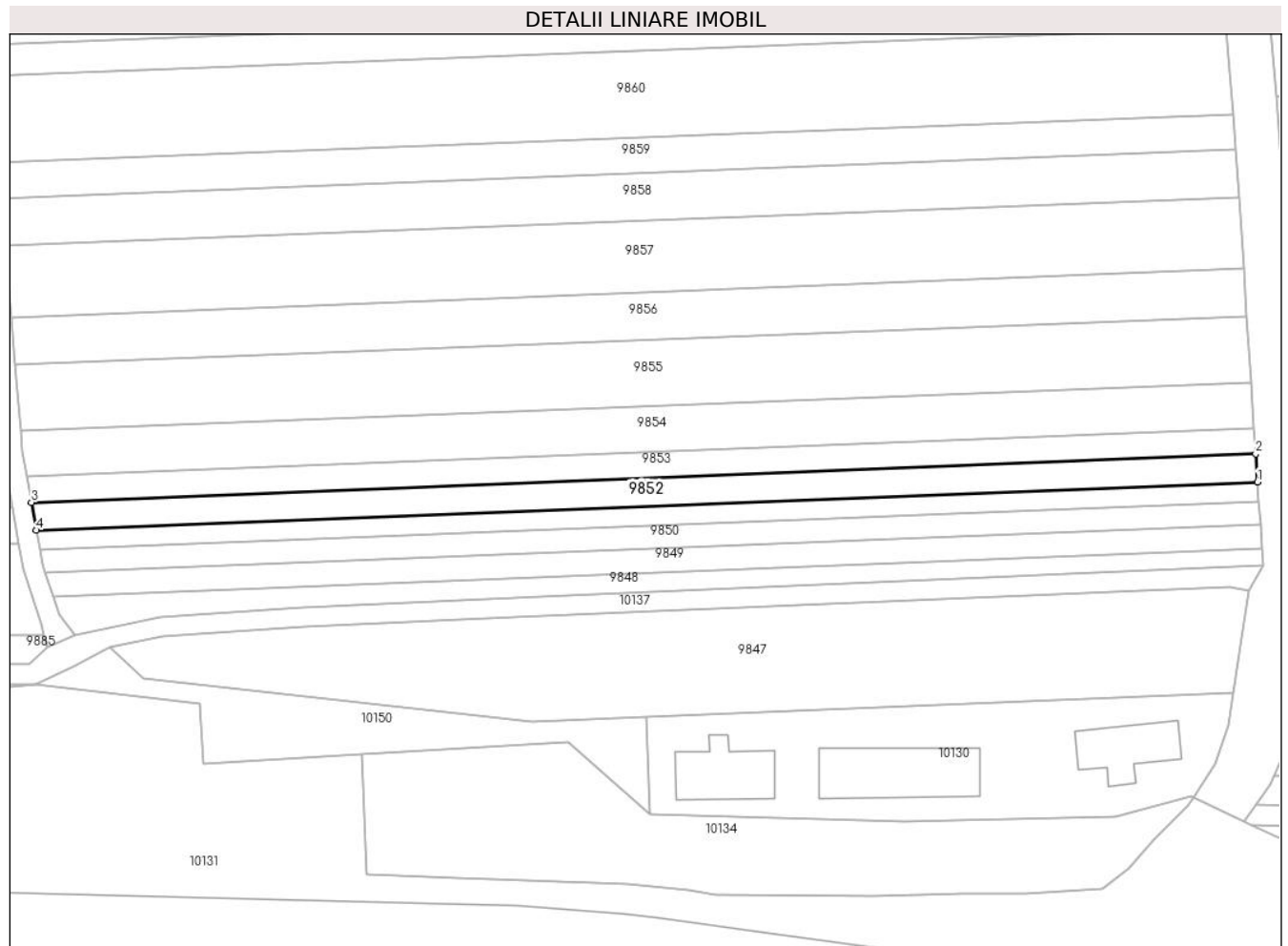
C. Partea III. SARCINI .

Inscrieri privind dezmembramintele dreptului de proprietate, drepturi reale de garanție și sarcini	Referințe
NU SUNT	

Teren

Nr cadastral	Suprafața (mp)*	Observații / Referințe
	1.400	

* Suprafața este determinată în planul de proiecție Stereo 70.



Date referitoare la teren

Crt	Categorie folosință	Intra vilan	Suprafața (mp)	Tarla	Parcelă	Nr. topo	Observații / Referințe
1	arabil	NU	1.400	44	1342/6	-	

Lungime Segmente

1) Valorile lungimilor segmentelor sunt obținute din proiecție în plan.

Punct început	X / Y	Punct sfârșit	X / Y	Lungime segment (** (m)
1	470.296,998 476.216,023	2	470.296,624 476.221,679	5.669
2	470.296,624 476.221,679	3	470.049,428 476.211,905	247.388
3	470.049,428 476.211,905	4	470.050,455 476.206,275	5.723
4	470.050,455 476.206,275	1	470.296,998 476.216,023	246.735

** Lungimile segmentelor sunt determinate în planul de proiecție Stereo 70 și sunt rotunjite la 1 milimetru.

***** Distanţa dintre puncte este formată din segmente cumulate ce sunt mai mici decât valoarea 1 milimetru.**

**DATE DESPRE IMOBILUL NR. 9853**

Oficiul de Cadastru și Publicitate Imobiliară SIBIU
Biroul de Cadastru și Publicitate Imobiliară Avrig

A. Partea I. Descrierea imobilului

TEREN Extravilan

Adresa: Jud. Sibiu

Nr. Crt	Nr cadastral Nr. topografic	Suprafața* (mp)	Observații / Referințe
A1		1.300	Sector cadastral:43 Teren neimprejmuit;

B. Partea II. Proprietari și acte

Inscrieri privitoare la dreptul de proprietate și alte drepturi reale		Referințe
/		
Act Administrativ nr. 1077/15, din 20/03/2001 emis de CJPSDPAT SIBIU (titlu de proprietate);		
B1	Intabulare, drept de PROPRIETATE, dobandit prin Reconstituire, cota actuala 1/1 1) BUCUR MIHAI, lipsă CNP 2) BUCUR GABRIEL, lipsă CNP 3) BUCUR PAULA, lipsă CNP 4) BUCUR MARIAN, lipsă CNP 5) GAVRILĂ MARIANA, lipsă CNP 6) BUCUR GHEORGHE, lipsă CNP	A1
Act Administrativ nr. 6262, din 02/10/2023 emis de PRIMĂRIA COMUNEI ARPAȘU DE JOS (adeverinta);		
B2	Se notează posesia faptică asupra cotei de 1/1 în favoarea lui 1) SC SOBIS SOLUTIONS SRL, CIF:12018818	A1

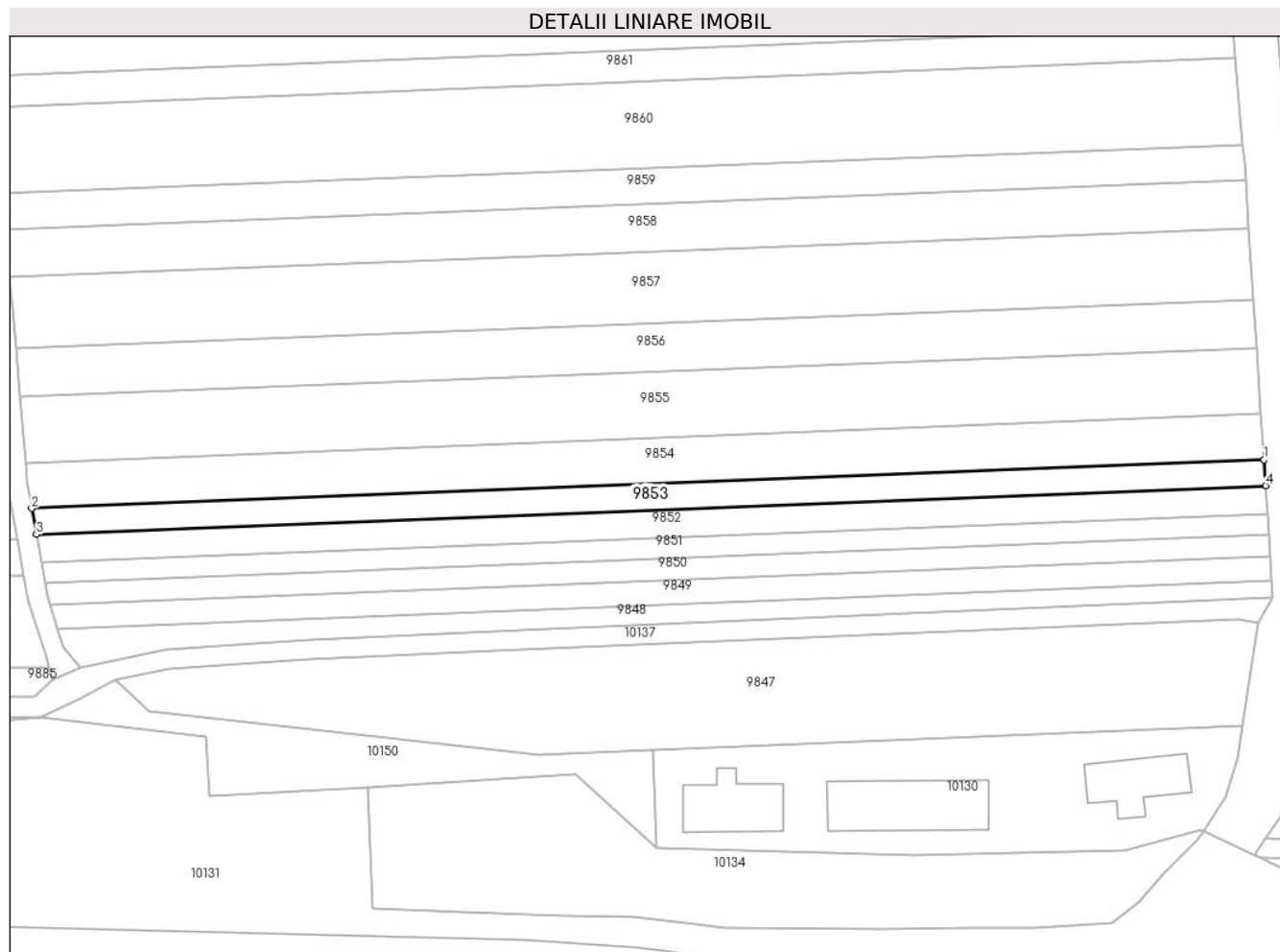
C. Partea III. SARCINI .

Inscrieri privind dezmembramintele dreptului de proprietate, drepturi reale de garanție și sarcini	Referințe
NU SUNT	

Teren

Nr cadastral	Suprafața (mp)*	Observații / Referințe
	1.300	

* Suprafața este determinată în planul de proiecție Stereo 70.



Date referitoare la teren

Crt	Categorie folosință	Intra vilan	Suprafața (mp)	Tarla	Parcelă	Nr. topo	Observații / Referințe
1	arabil	NU	1.300	44	1342/7	-	

Lungime Segmente

1) Valorile lungimilor segmentelor sunt obținute din proiecție în plan.

Punct început	X / Y	Punct sfârșit	X / Y	Lungime segment (** (m)
1	470.296,277 476.226,918	2	470.048,477 476.217,12	247.993
2	470.048,477 476.217,12	3	470.049,428 476.211,905	5.301
3	470.049,428 476.211,905	4	470.296,624 476.221,679	247.388
4	470.296,624 476.221,679	1	470.296,277 476.226,918	5.25

** Lungimile segmentelor sunt determinate în planul de proiecție Stereo 70 și sunt rotunjite la 1 milimetru.

***** Distanţa dintre puncte este formată din segmente cumulate ce sunt mai mici decât valoarea 1 milimetru.**

**DATE DESPRE IMOBILUL NR. 9854**

Oficiul de Cadastru și Publicitate Imobiliară SIBIU
Biroul de Cadastru și Publicitate Imobiliară Avrig

A. Partea I. Descrierea imobilului

TEREN Extravilan

Adresa: Jud. Sibiu

Nr. Crt	Nr cadastral Nr. topografic	Suprafața* (mp)	Observații / Referințe
A1		2.300	Sector cadastral:43 Teren neimprejmuit;

B. Partea II. Proprietari și acte

Inscrieri privitoare la dreptul de proprietate și alte drepturi reale		Referințe
/		
Act Administrativ nr. 996/15, din 28/06/2000 emis de CJPSDPAT SIBIU (titlu de proprietate);		
B1	Intabulare, drept de PROPRIETATE, dobandit prin Reconstituire, cota actuala 1/4 1) DOBRIN V MARIA , lipsă CNP DEFUNCT:Da 2) DOBRIN NICOLAE , lipsă CNP 3) DOBRIN C DAN DEFUNCT:Da 4) DOBRIN C EUFROSINA , lipsă CNP	A1
Act Notarial nr. 26, din 24/05/2004 emis de NP SALOMIE IOAN CRISTIAN (certificat de mostenitor);		
B2	Intabulare, drept de PROPRIETATE, dobandit prin Succesiune, cota actuala 1/4 1) DOBRIN OVIDIU-MARIAN	A1
Act Notarial nr. 59, din 06/03/2006 emis de NP ADRIAN BOAMFĂ (certificat de mostenitor);		
B3	Intabulare, drept de PROPRIETATE, dobandit prin Succesiune, cota actuala 1/4 1) ISTRATE MARIA	A1
Act Notarial nr. 60, din 06/03/2006 emis de NP ADRIAN BOAMFĂ (certificat de mostenitor);		
B4	Intabulare, drept de PROPRIETATE, dobandit prin Succesiune, cota actuala 1/4 1) MATEAȘ LIANA-EUGENIA	A1
Act Administrativ nr. 6263, din 02/10/2023 emis de PRIMĂRIA COMUNEI ARPAȘU DE JOS (adeverinta);		
B5	Se notează posesia faptică asupra cotei de 3/4 în favoarea lui 1) SC SOBIS SOLUTIONS SRL , CIF:12018818	A1

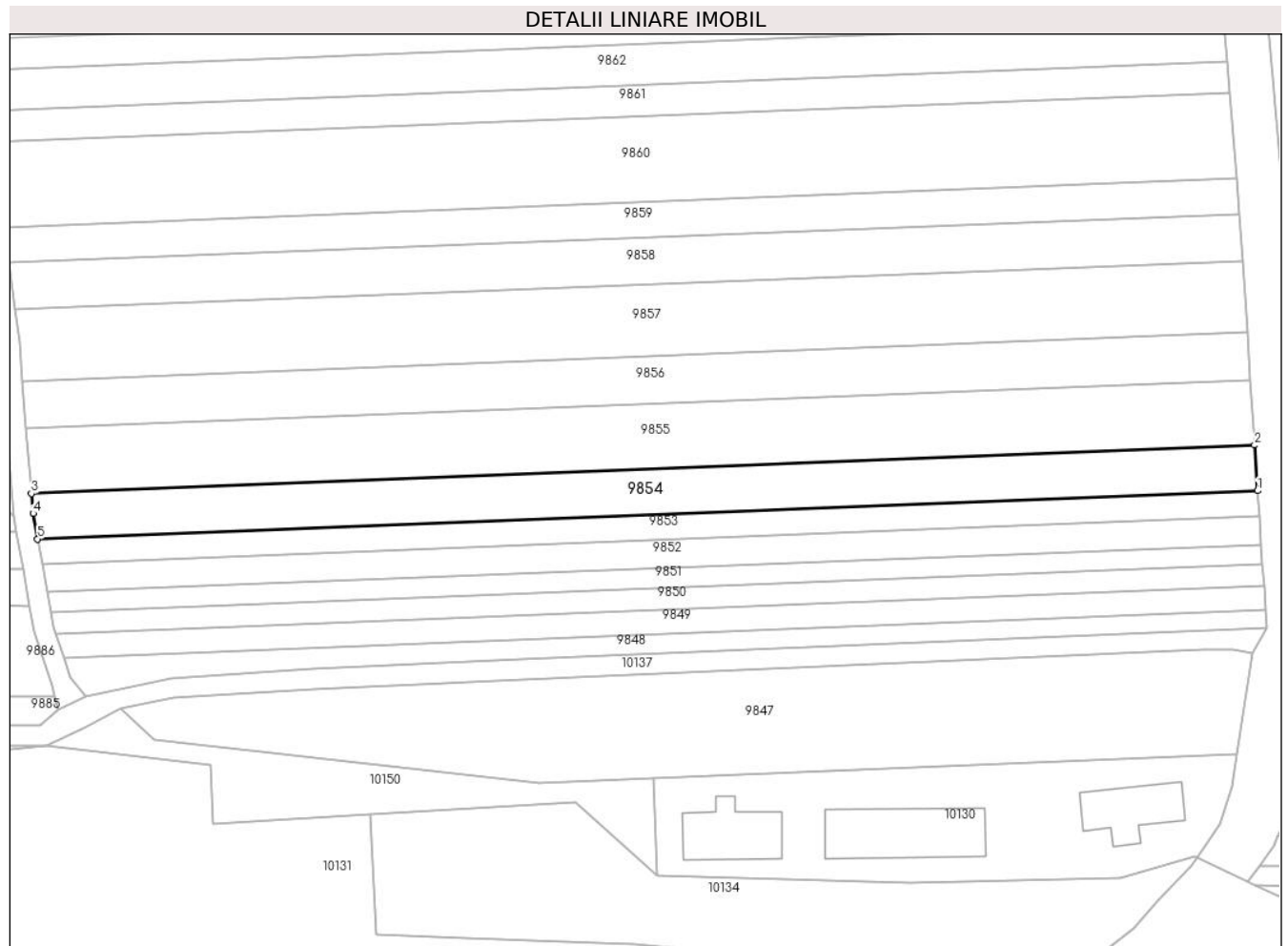
C. Partea III. SARCINI .

Inscrieri privind dezmembramentele dreptului de proprietate, drepturi reale de garanție și sarcini	Referințe
NU SUNT	

Teren

Nr cadastral	Suprafața (mp)*	Observații / Referințe
	2.300	

* Suprafața este determinată în planul de proiecție Stereo 70.



Date referitoare la teren

Crt	Categorie folosință	Intra vilan	Suprafața (mp)	Tarla	Parcelă	Nr. topo	Observații / Referințe
1	arabil	NU	2.300	44	1342/8	-	

Lungime Segmente

1) Valorile lungimilor segmentelor sunt obținute din proiecție în plan.

Punct început	X / Y	Punct sfârșit	X / Y	Lungime segment (** (m)
1	470.296,277 476.226,918	2	470.295,666 476.236,159	9.261
2	470.295,666 476.236,159	3	470.047,211 476.226,335	248.649
3	470.047,211 476.226,335	4	470.047,531 476.222,309	4.039
4	470.047,531 476.222,309	5	470.048,477 476.217,12	5.274
5	470.048,477 476.217,12	1	470.296,277 476.226,918	247.993

**** Lungimile segmentelor sunt determinate în planul de proiecție Stereo 70 și sunt rotunjite la 1 milimetru.**

***** Distanța dintre puncte este formată din segmente cumulate ce sunt mai mici decât valoarea 1 milimetru.**

**DATE DESPRE IMOBILUL NR. 9855**

Oficiul de Cadastru și Publicitate Imobiliară SIBIU
Biroul de Cadastru și Publicitate Imobiliară Avrig

A. Partea I. Descrierea imobilului

TEREN Extravilan

Adresa: Jud. Sibiu

Nr. Crt	Nr cadastral Nr. topografic	Suprafața* (mp)	Observații / Referințe
A1		3.300	Sector cadastral:43 Teren neimprejmut;

B. Partea II. Proprietari și acte

Inscrieri privitoare la dreptul de proprietate și alte drepturi reale		Referințe
/		
Act Notarial nr. 23, din 13/07/2016 emis de NP FICARD CATALINA-NICOLETA (certificat de mostenitor);		
B1	Intabulare, drept de PROPRIETATE, dobandit prin Succesiune, cota actuala 2/8 1) VASU MARIOARA	A1
B2	Intabulare, drept de PROPRIETATE, dobandit prin Succesiune, cota actuala 3/8 1) PASCARIU GEORGETA-MARIOARA	A1
B3	Intabulare, drept de PROPRIETATE, dobandit prin Succesiune, cota actuala 3/8 1) MLADIN ANDREEA-LIDIA	A1

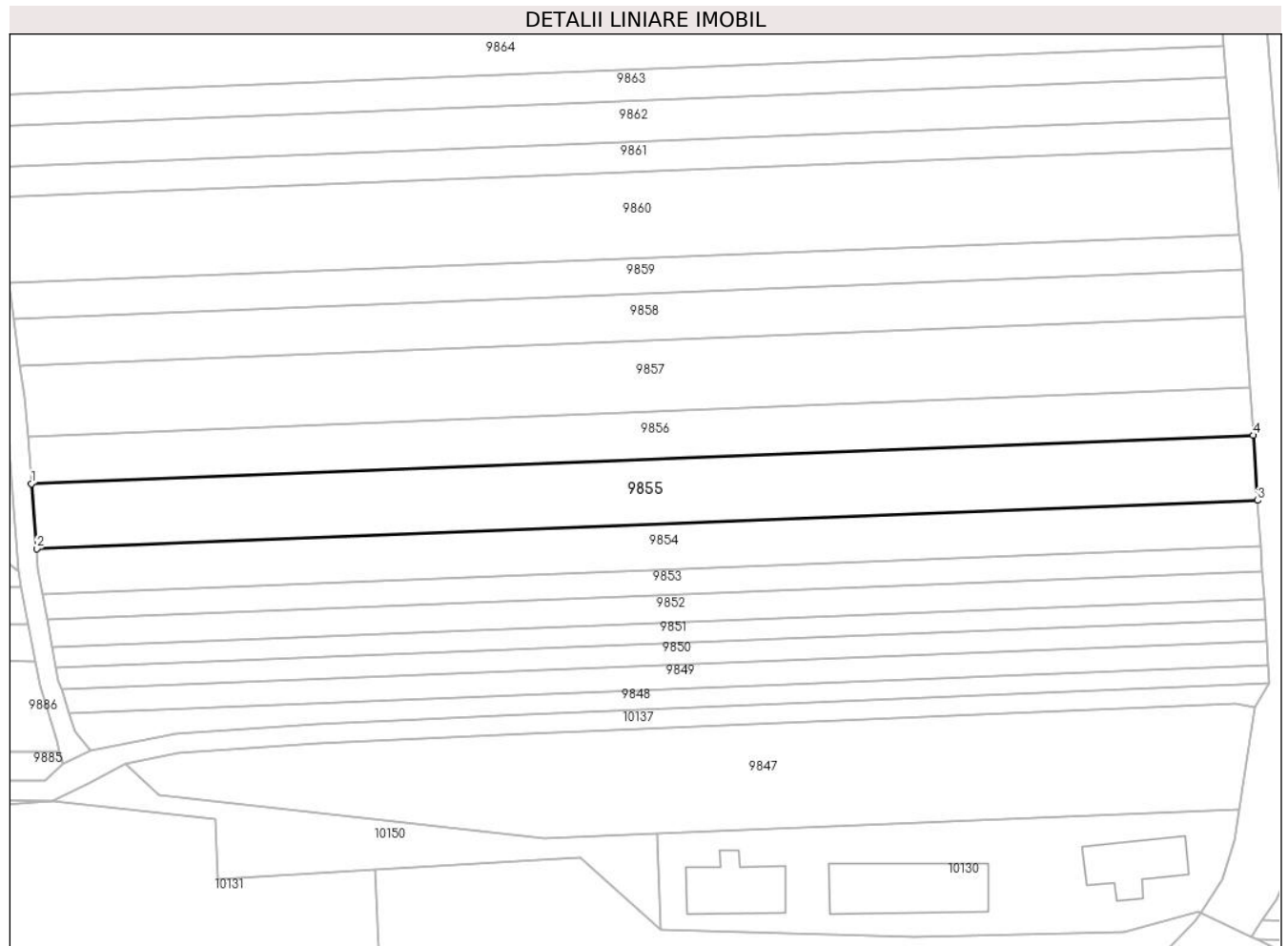
C. Partea III. SARCINI .

Inscrieri privind dezmembramintele dreptului de proprietate, drepturi reale de garanție și sarcini	Referințe
NU SUNT	

Teren

Nr cadastral	Suprafața (mp)*	Observații / Referințe
	3.300	

* Suprafața este determinată în planul de proiecție Stereo 70.



Date referitoare la teren

Crt	Categorie folosință	Intra vilan	Suprafața (mp)	Tarla	Parcelă	Nr. topo	Observații / Referințe
1	arabil	NU	3.300	44	1342/9	-	

Lungime Segmente

1) Valorile lungimilor segmentelor sunt obținute din proiecție în plan.

Punct început	X / Y	Punct sfârșit	X / Y	Lungime segment (** (m)
1	470.046,158 476.239,571	2	470.047,211 476.226,335	13.278
2	470.047,211 476.226,335	3	470.295,666 476.236,159	248.649
3	470.295,666 476.236,159	4	470.294,789 476.249,402	13.272
4	470.294,789 476.249,402	1	470.046,158 476.239,571	248.826

** Lungimile segmentelor sunt determinate în planul de proiecție Stereo 70 și sunt rotunjite la 1 milimetru.

***** Distanţa dintre puncte este formată din segmente cumulate ce sunt mai mici decât valoarea 1 milimetru.**

**DATE DESPRE IMOBILUL NR. 9856**

Oficiul de Cadastru și Publicitate Imobiliară SIBIU
Biroul de Cadastru și Publicitate Imobiliară Avrig

A. Partea I. Descrierea imobilului

TEREN Extravilan

Adresa: Jud. Sibiu

Nr. Crt	Nr cadastral Nr. topografic	Suprafața* (mp)	Observații / Referințe
A1		2.400	Sector cadastral:43 Teren neimprejmuit;

B. Partea II. Proprietari și acte

Inscrieri privitoare la dreptul de proprietate și alte drepturi reale		Referințe
/		
Act Notarial nr. 2256, din 16/11/2004 emis de NP POPA CORNELIA (act de sistare indiviziune si partaj);		
B1	Intabulare, drept de PROPRIETATE, dobandit prin Conventie, cota actuala 1/1 1) VASU MĂRIOARA	A1

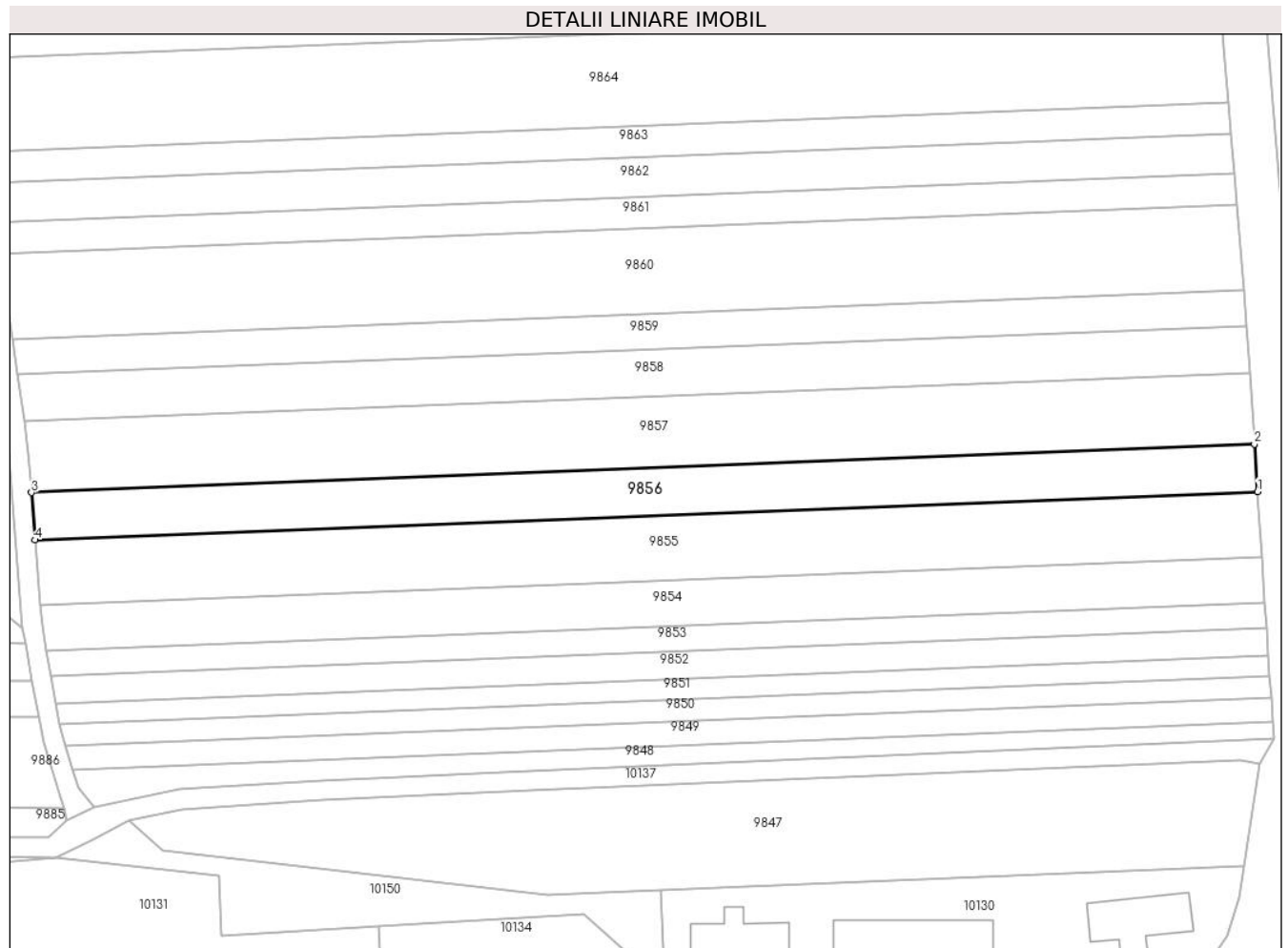
C. Partea III. SARCINI .

Inscrieri privind dezmembramintele dreptului de proprietate, drepturi reale de garanție și sarcini	Referințe
NU SUNT	

Teren

Nr cadastral	Suprafața (mp)*	Observații / Referințe
	2.400	

* Suprafața este determinată în planul de proiecție Stereo 70.



Date referitoare la teren

Crt	Categorie folosință	Intravilan	Suprafața (mp)	Tarla	Parcelă	Nr. topo	Observații / Referințe
1	arabil	NU	2.400	44	1342/10	-	

Lungime Segmente

1) Valorile lungimilor segmentelor sunt obținute din proiecție în plan.

Punct început	X / Y	Punct sfârșit	X / Y	Lungime segment (** (m)
1	470.294,789 476.249,402	2	470.294,152 476.259,027	9.646
2	470.294,152 476.259,027	3	470.045,392 476.249,191	248.954
3	470.045,392 476.249,191	4	470.046,158 476.239,571	9.651
4	470.046,158 476.239,571	1	470.294,789 476.249,402	248.826

** Lungimile segmentelor sunt determinate în planul de proiecție Stereo 70 și sunt rotunjite la 1 milimetru.

***** Distanţa dintre puncte este formată din segmente cumulate ce sunt mai mici decât valoarea 1 milimetru.**

**DATE DESPRE IMOBILUL NR. 9857**

Oficiul de Cadastru și Publicitate Imobiliară SIBIU
Biroul de Cadastru și Publicitate Imobiliară Avrig

A. Partea I. Descrierea imobilului

TEREN Extravilan

Adresa: Jud. Sibiu

Nr. Crt	Nr cadastral Nr. topografic	Suprafața* (mp)	Observații / Referințe
A1		3.600	Sector cadastral:43 Teren neimprejmuit;

B. Partea II. Proprietari și acte

Inscrieri privitoare la dreptul de proprietate și alte drepturi reale		Referințe
/		
Act Administrativ nr. 1003/15, din 30/06/2000 emis de CJPSDPAT SIBIU (titlu de proprietate);		
B1	Intabulare, drept de PROPRIETATE, dobandit prin Reconstituire, cota actuala 1/1 1) STERMIN ADRIANA , lipsă CNP	A1
Act Administrativ nr. 6264, din 02/10/2023 emis de PRIMĂRIA COMUNEI ARPAȘU DE JOS;		
B2	Se notează posesia faptică asupra cotei de 1/1 în favoarea lui 1) SC SOBIS SOLUTIONS SRL , CIF:12018818	A1

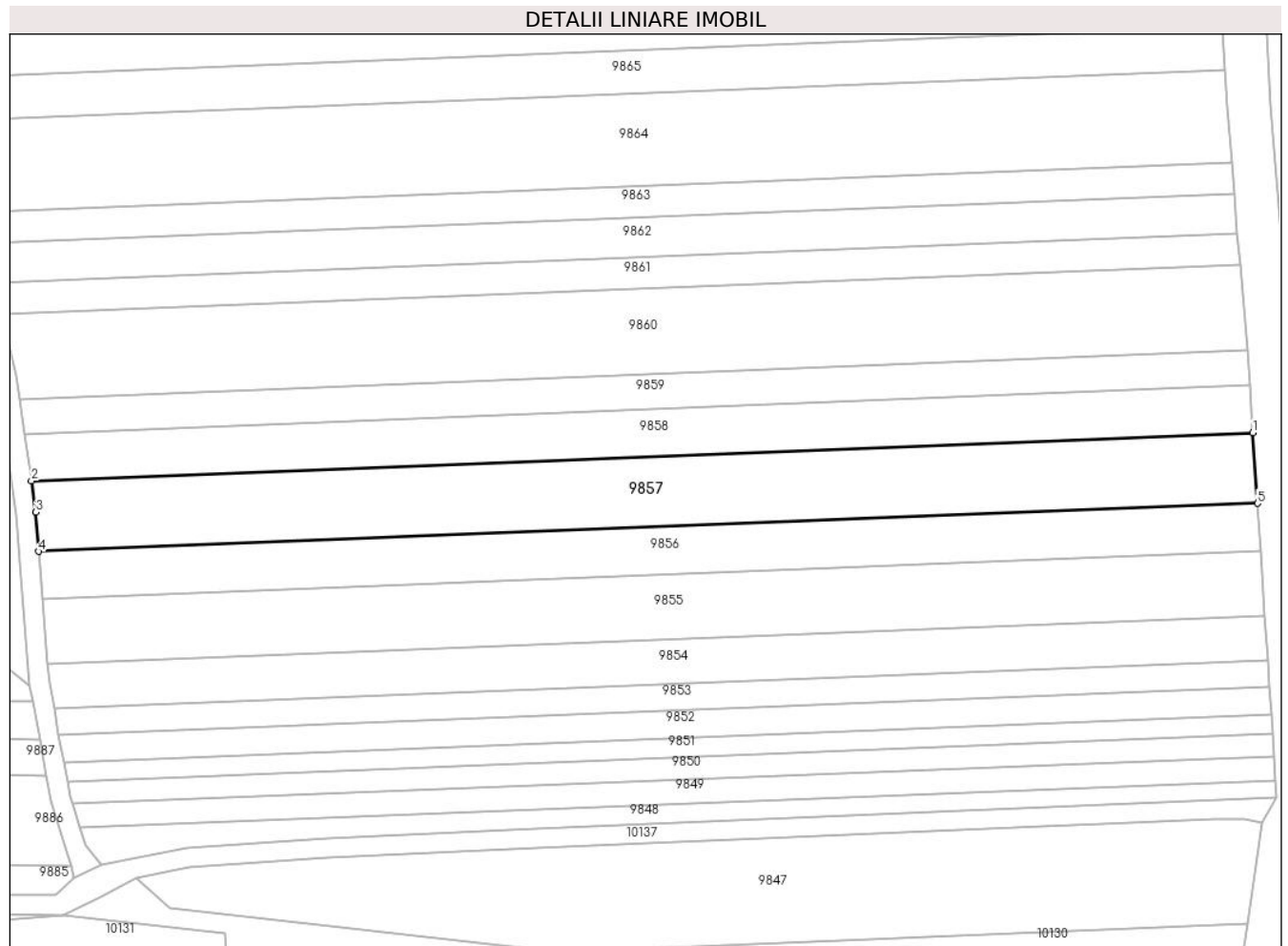
C. Partea III. SARCINI .

Inscrieri privind dezmembramintele dreptului de proprietate, drepturi reale de garanție și sarcini	Referințe
NU SUNT	

Teren

Nr cadastral	Suprafața (mp)*	Observații / Referințe
	3.600	

* Suprafața este determinată în planul de proiecție Stereo 70.



Date referitoare la teren

Crt	Categorie folosință	Intravilan	Suprafața (mp)	Tarla	Parcelă	Nr. topo	Observații / Referințe
1	arabil	NU	3.600	44	1342/11	-	

Lungime Segmente

1) Valorile lungimilor segmentelor sunt obținute din proiecție în plan.

Punct început	X / Y	Punct sfârșit	X / Y	Lungime segment (** (m)
1	470.293,198 476.273,451	2	470.043,869 476.263,592	249.524
2	470.043,869 476.263,592	3	470.044,754 476.257,213	6.44
3	470.044,754 476.257,213	4	470.045,392 476.249,191	8.048
4	470.045,392 476.249,191	5	470.294,152 476.259,027	248.954
5	470.294,152 476.259,027	1	470.293,198 476.273,451	14.455

**** Lungimile segmentelor sunt determinate în planul de proiecție Stereo 70 și sunt rotunjite la 1 milimetru.**

***** Distanța dintre puncte este formată din segmente cumulate ce sunt mai mici decât valoarea 1 milimetru.**

