

**DATE DESPRE IMOBILUL NR. 8849**

Oficiul de Cadastru și Publicitate Imobiliară SIBIU
Biroul de Cadastru și Publicitate Imobiliară Avrig

A. Partea I. Descrierea imobilului

TEREN Extravilan

Adresa: Jud. Sibiu

Nr. Crt	Nr cadastral Nr. topografic	Suprafața* (mp)	Observații / Referințe
A1	105635	1.700	Sector cadastral:58 Teren neimprejmuit;

B. Partea II. Proprietari și acte

Inscrieri privitoare la dreptul de proprietate și alte drepturi reale	Referințe
/	
Act Administrativ nr. 1026/15, din 22/07/2000 emis de CJPSDPAT SIBIU (titlu de proprietate);	
B1	A1
Intabulare, drept de PROPRIETATE, dobandit prin Reconstituire, cota actuala 1/1	
1) MOLDOVAN EUFROSINA, lipsă CNP DEFUNCT:Da	

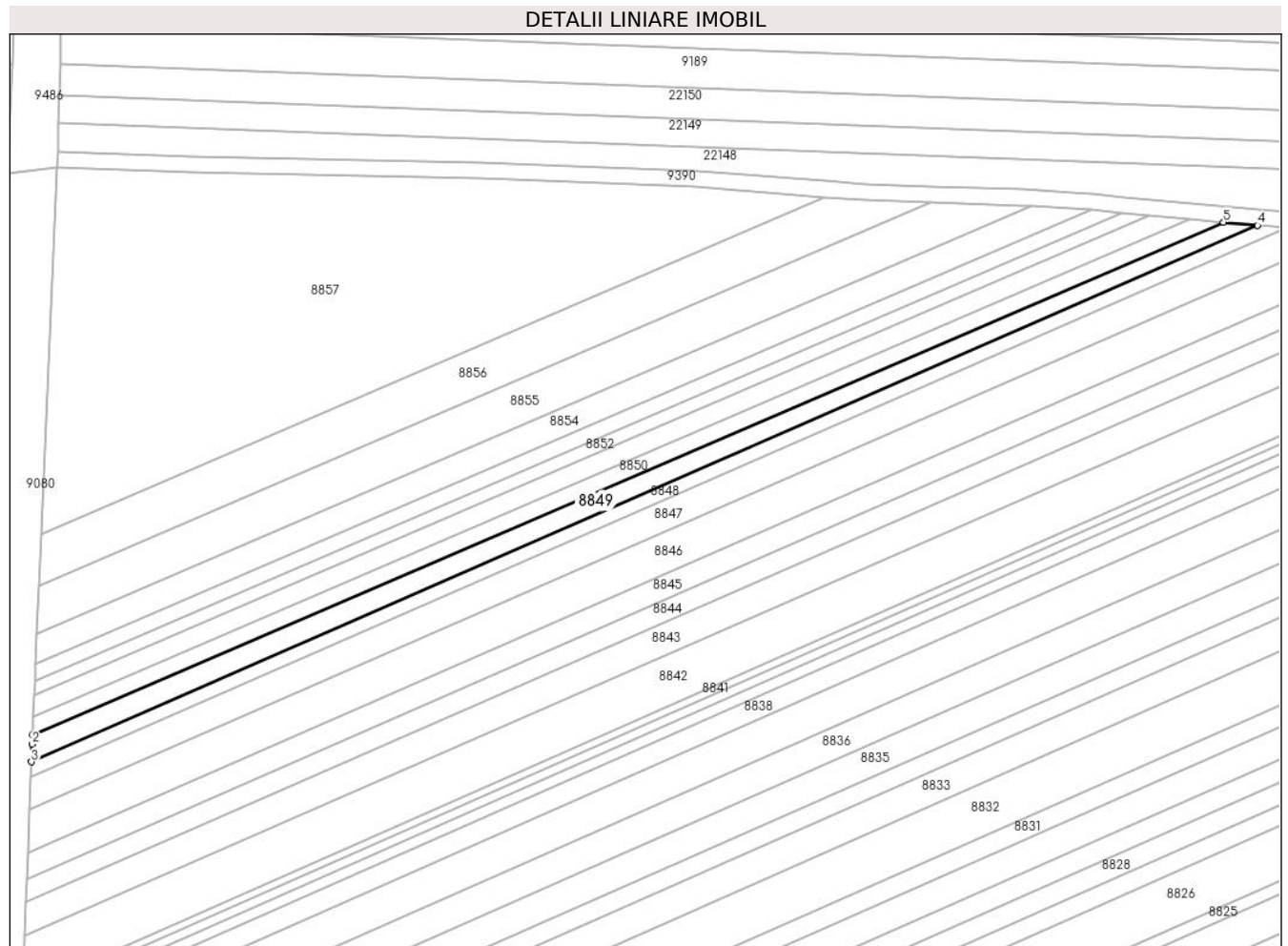
C. Partea III. SARCINI .

Inscrieri privind dezmembramintele dreptului de proprietate, drepturi reale de garanție și sarcini	Referințe
NU SUNT	

Teren

Nr cadastral	Suprafața (mp)*	Observații / Referințe
105635	1.700	

* Suprafața este determinată în planul de proiecție Stereo 70.



Date referitoare la teren

Crt	Categorie folosință	Intravilan	Suprafața (mp)	Tarla	Parcelă	Nr. topo	Observații / Referințe
1	arabil	NU	1.700	53	1667/70	-	

Lungime Segmente

1) Valorile lungimilor segmentelor sunt obținute din proiecție în plan.

Punct început	X / Y	Punct sfârșit	X / Y	Lungime segment (** (m)
1	469.287,163 475.418,82	2	469.287,055 475.416,357	2.465
2	469.287,055 475.416,357	3	469.286,89 475.411,964	4.396
3	469.286,89 475.411,964	4	469.594,831 475.546,547	336.066
4	469.594,831 475.546,547	5	469.586,283 475.547,307	8.582
5	469.586,283 475.547,307	1	469.287,163 475.418,82	325.548

**** Lungimile segmentelor sunt determinate în planul de proiecție Stereo 70 și sunt rotunjite la 1 milimetru.**

***** Distanța dintre puncte este formată din segmente cumulate ce sunt mai mici decât valoarea 1 milimetru.**

**DATE DESPRE IMOBILUL NR. 8850**

Oficiul de Cadastru și Publicitate Imobiliară SIBIU
Biroul de Cadastru și Publicitate Imobiliară Avrig

A. Partea I. Descrierea imobilului

TEREN Extravilan

Adresa: Jud. Sibiu

Nr. Crt	Nr cadastral Nr. topografic	Suprafața* (mp)	Observații / Referințe
A1	105636	1.300	Sector cadastral:58 Teren neimprejmuit;

B. Partea II. Proprietari și acte

Inscrieri privitoare la dreptul de proprietate și alte drepturi reale	Referințe
/	
Act Administrativ nr. 813/15, din 27/04/1999 emis de CJPSDPAT SIBIU (titlu de proprietate);	
B1	A1
Intabulare, drept de PROPRIETATE, dobandit prin Reconstituire, cota actuala 1/1 1) BOGDAN VIRGINIA , lipsă CNP	

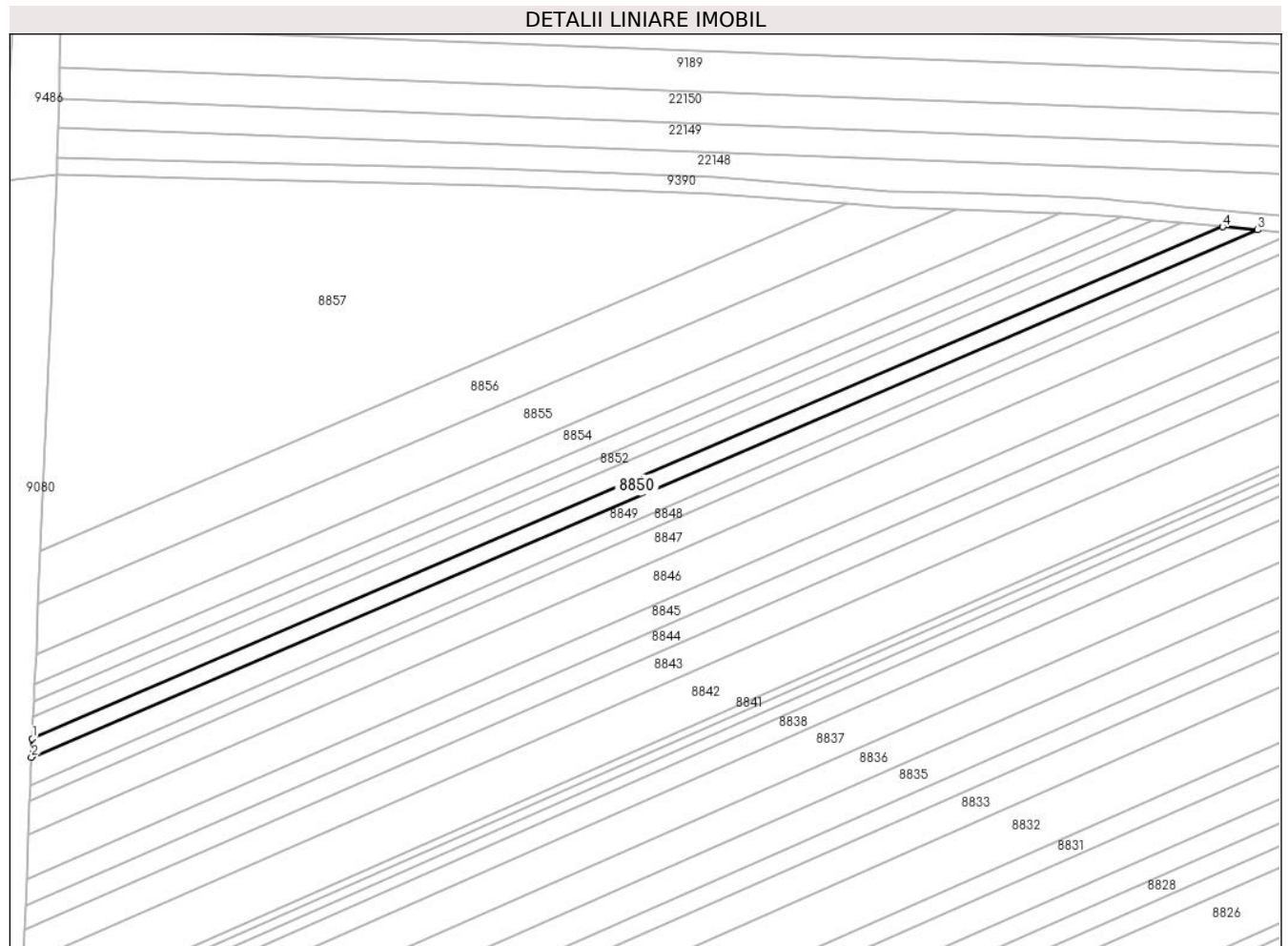
C. Partea III. SARCINI .

Inscrieri privind dezmembramintele dreptului de proprietate, drepturi reale de garanție și sarcini	Referințe
NU SUNT	

Teren

Nr cadastral	Suprafața (mp)*	Observații / Referințe
105636	1.300	

* Suprafața este determinată în planul de proiecție Stereo 70.



Date referitoare la teren

Crt	Categorie folosință	Intravilan	Suprafața (mp)	Tarla	Parcelă	Nr. topo	Observații / Referințe
1	arabil	NU	1.300	53	1667/71	-	

Lungime Segmente

1) Valorile lungimilor segmentelor sunt obținute din proiecție în plan.

Punct început	X / Y	Punct sfârșit	X / Y	Lungime segment (** (m)
1	469.287,36 475.423,315	2	469.287,163 475.418,82	4.499
2	469.287,163 475.418,82	3	469.586,283 475.547,307	325.548
3	469.586,283 475.547,307	4	469.577,78 475.548,064	8.536
4	469.577,78 475.548,064	1	469.287,36 475.423,315	316.08

** Lungimile segmentelor sunt determinate în planul de proiecție Stereo 70 și sunt rotunjite la 1 milimetru.

***** Distanţa dintre puncte este formată din segmente cumulate ce sunt mai mici decât valoarea 1 milimetru.**

**DATE DESPRE IMOBILUL NR. 8851**

Oficiul de Cadastru și Publicitate Imobiliară SIBIU
Biroul de Cadastru și Publicitate Imobiliară Avrig

A. Partea I. Descrierea imobilului

TEREN Extravilan

Adresa: Jud. Sibiu

Nr. Crt	Nr cadastral Nr. topografic	Suprafața* (mp)	Observații / Referințe
A1	105637	1.500	Sector cadastral:58 Teren neimprejmuț;

B. Partea II. Proprietari și acte

Inscrieri privitoare la dreptul de proprietate și alte drepturi reale		Referințe
/		
Act Notarial nr. 89, din 29/12/2008 emis de NP SALOMIE IOAN CRISTIAN (certificat de mostenitor);		
B1	Intabulare, drept de PROPRIETATE, dobandit prin Succesiune, cota actuala 2/16 1) BOGDAN VASILICA	A1
B2	Intabulare, drept de PROPRIETATE, dobandit prin Succesiune, cota actuala 6/16 1) BOGDAN NICOLAE	A1
Act Administrativ nr. 797/15, din 18/03/1999 emis de CJPSDPAT SIBIU (titlu de proprietate);		
B3	Intabulare, drept de PROPRIETATE, dobandit prin Reconstituire, cota actuala 8/16 1) STEFAN MARIA , lipsă CNP 2) BARBAT EUFROSINA , lipsă CNP	A1

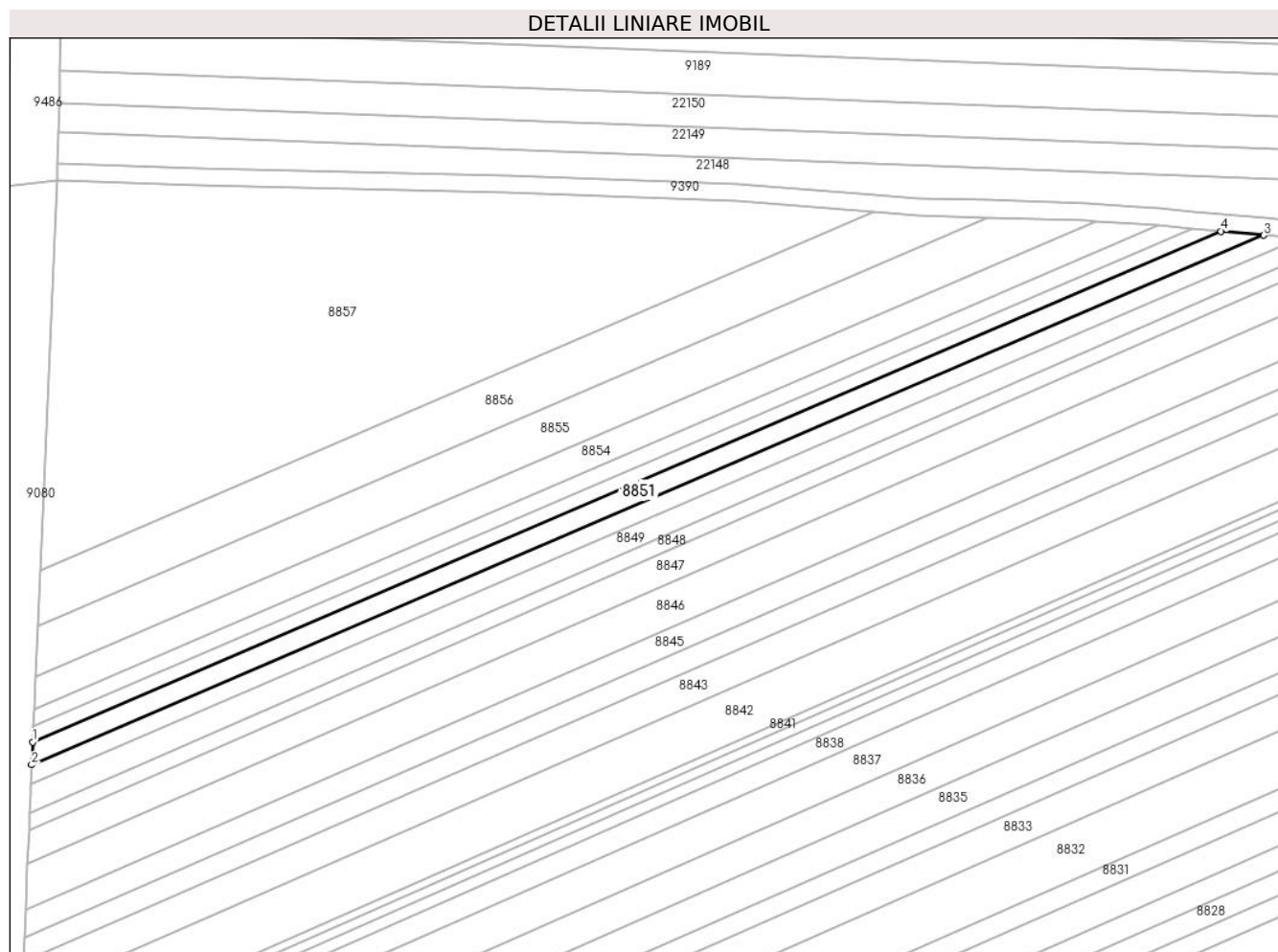
C. Partea III. SARCINI .

Inscrieri privind dezmembramintele dreptului de proprietate, drepturi reale de garanție și sarcini	Referințe
NU SUNT	

Teren

Nr cadastral	Suprafața (mp)*	Observații / Referințe
105637	1.500	

* Suprafața este determinată în planul de proiecție Stereo 70.



Date referitoare la teren

Crt	Categorie folosință	Intravilan	Suprafața (mp)	Tarla	Parcelă	Nr. topo	Observații / Referințe
1	arabil	NU	1.500	53	1667/72	-	

Lungime Segmente

1) Valorile lungimilor segmentelor sunt obținute din proiecție în plan.

Punct început	X / Y	Punct sfârșit	X / Y	Lungime segment (** (m)
1	469.287,595 475.428,674	2	469.287,36 475.423,315	5.364
2	469.287,36 475.423,315	3	469.577,78 475.548,064	316.08
3	469.577,78 475.548,064	4	469.567,734 475.549,007	10.09
4	469.567,734 475.549,007	1	469.287,595 475.428,674	304.89

** Lungimile segmentelor sunt determinate în planul de proiecție Stereo 70 și sunt rotunjite la 1 milimetru.

***** Distanţa dintre puncte este formată din segmente cumulate ce sunt mai mici decât valoarea 1 milimetru.**

**DATE DESPRE IMOBILUL NR. 8852**

Oficiul de Cadastru și Publicitate Imobiliară SIBIU
Biroul de Cadastru și Publicitate Imobiliară Avrig

A. Partea I. Descrierea imobilului

TEREN Extravilan

Adresa: Jud. Sibiu

Nr. Crt	Nr cadastral Nr. topografic	Suprafața* (mp)	Observații / Referințe
A1	105638	1.000	Sector cadastral:58 Teren neimprejmuit;

B. Partea II. Proprietari și acte

Inscrieri privitoare la dreptul de proprietate și alte drepturi reale	Referințe
/	
Act Administrativ nr. 734/15, din 09/11/1998 emis de CJPSDPAT SIBIU (titlu de proprietate);	
B1	A1
Intabulare, drept de PROPRIETATE, dobandit prin Reconstituire, cota actuala 1/1 1) SĂLAGHE DUMITRU, lipsă CNP	

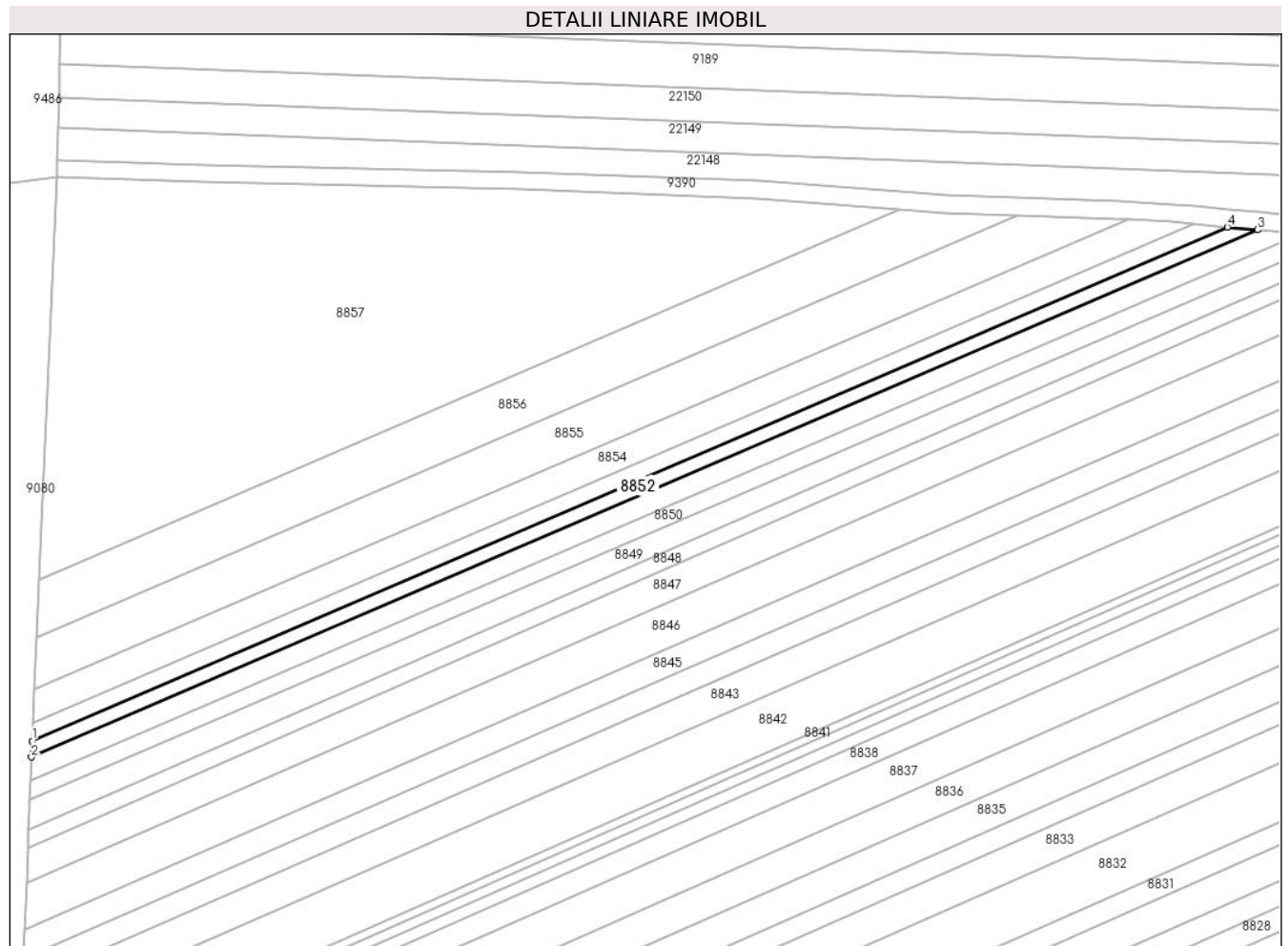
C. Partea III. SARCINI .

Inscrieri privind dezmembramintele dreptului de proprietate, drepturi reale de garanție și sarcini	Referințe
NU SUNT	

Teren

Nr cadastral	Suprafața (mp)*	Observații / Referințe
105638	1.000	

* Suprafața este determinată în planul de proiecție Stereo 70.



Date referitoare la teren

Crt	Categorie folosință	Intravilan	Suprafața (mp)	Tarla	Parcelă	Nr. topo	Observații / Referințe
1	arabil	NU	1.000	53	1667/73	-	

Lungime Segmente

1) Valorile lungimilor segmentelor sunt obținute din proiecție în plan.

Punct început	X / Y	Punct sfârșit	X / Y	Lungime segment (** (m)
1	469.287,756 475.432,359	2	469.287,595 475.428,674	3.689
2	469.287,595 475.428,674	3	469.567,734 475.549,007	304.89
3	469.567,734 475.549,007	4	469.560,827 475.549,655	6.938
4	469.560,827 475.549,655	1	469.287,756 475.432,359	297.197

** Lungimile segmentelor sunt determinate în planul de proiecție Stereo 70 și sunt rotunjite la 1 milimetru.

***** Distanţa dintre puncte este formată din segmente cumulate ce sunt mai mici decât valoarea 1 milimetru.**

**DATE DESPRE IMOBILUL NR. 8853**

Oficiul de Cadastru și Publicitate Imobiliară SIBIU
Biroul de Cadastru și Publicitate Imobiliară Avrig

A. Partea I. Descrierea imobilului

TEREN Extravilan

Adresa: Jud. Sibiu

Nr. Crt	Nr cadastral Nr. topografic	Suprafața* (mp)	Observații / Referințe
A1	105639	1.100	Sector cadastral:58 Teren neimpregmuit;

B. Partea II. Proprietari și acte

Inscrieri privitoare la dreptul de proprietate și alte drepturi reale	Referințe
/	
Act Administrativ nr. 736/15, din 09/11/1998 emis de CJPSDPAT SIBIU (titlu de proprietate);	
B1	A1
Intabulare, drept de PROPRIETATE, dobandit prin Reconstituire, cota actuala 1/1 1) SALAGHE FILOFTEIA, lipsă CNP	
Act Administrativ nr. 6423, din 05/10/2023 emis de PRIMĂRIA COMUNRI ARPAȘU DE JOS (adeverinta);	
B2	A1
Se notează posesia faptică asupra cotei de 1/1 în favoarea lui 1) SC SOBIS SOLUTIONS SRL, CIF:12018818	

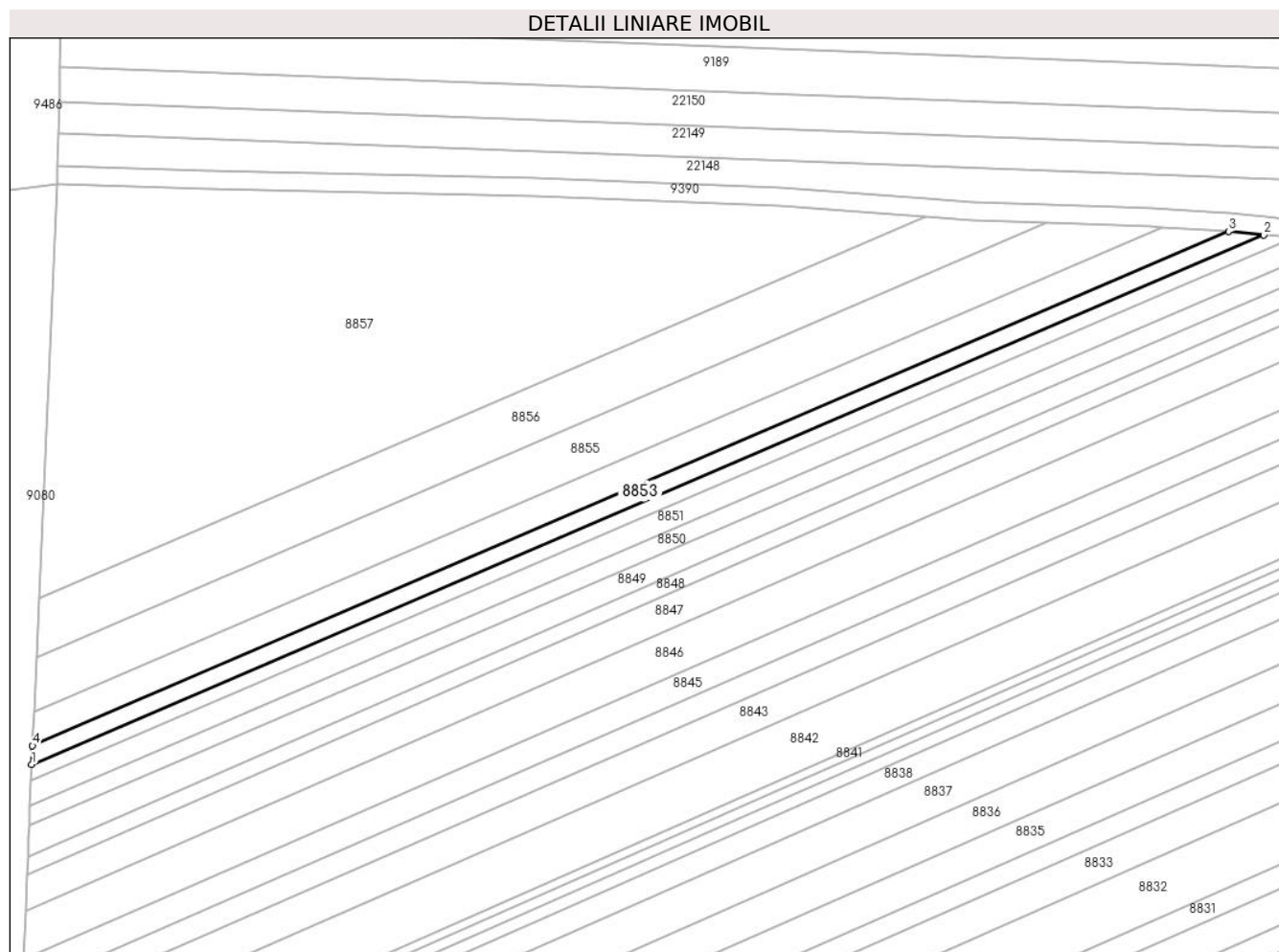
C. Partea III. SARCINI .

Inscrieri privind dezmembramintele dreptului de proprietate, drepturi reale de garanție și sarcini	Referințe
NU SUNT	

Teren

Nr cadastral	Suprafața (mp)*	Observații / Referințe
105639	1.100	

* Suprafața este determinată în planul de proiecție Stereo 70.



Date referitoare la teren

Crt	Categorie folosință	Intra vilan	Suprafața (mp)	Tarla	Parcelă	Nr. topo	Observații / Referințe
1	arabil	NU	1.100	53	1667/74	-	

Lungime Segmente

1) Valorile lungimilor segmentelor sunt obținute din proiecție în plan.

Punct început	X / Y	Punct sfârșit	X / Y	Lungime segment (** (m)
1	469.287,756 475.432,359	2	469.560,827 475.549,655	297.197
2	469.560,827 475.549,655	3	469.553,016 475.550,388	7.845
3	469.553,016 475.550,388	4	469.287,939 475.436,525	288.497
4	469.287,939 475.436,525	1	469.287,756 475.432,359	4.17

** Lungimile segmentelor sunt determinate în planul de proiecție Stereo 70 și sunt rotunjite la 1 milimetru.

***** Distanţa dintre puncte este formată din segmente cumulate ce sunt mai mici decât valoarea 1 milimetru.**

**DATE DESPRE IMOBILUL NR. 8854**

Oficiul de Cadastru și Publicitate Imobiliară SIBIU
Biroul de Cadastru și Publicitate Imobiliară Avrig

A. Partea I. Descrierea imobilului

TEREN Extravilan

Adresa: Jud. Sibiu

Nr. Crt	Nr cadastral Nr. topografic	Suprafața* (mp)	Observații / Referințe
A1	105640	1.900	Sector cadastral:58 Teren neimprejmuit;

B. Partea II. Proprietari și acte

Inscrieri privitoare la dreptul de proprietate și alte drepturi reale	Referințe
/	
Act Administrativ nr. 925/15, din 25/05/2000 emis de CJPSDPAT SIBIU (titlu de proprietate);	
B1	A1
Intabulare, drept de PROPRIETATE, dobandit prin Reconstituire, cota actuala 1/1 1) VASU POP GHEORGHE, lipsă CNP	

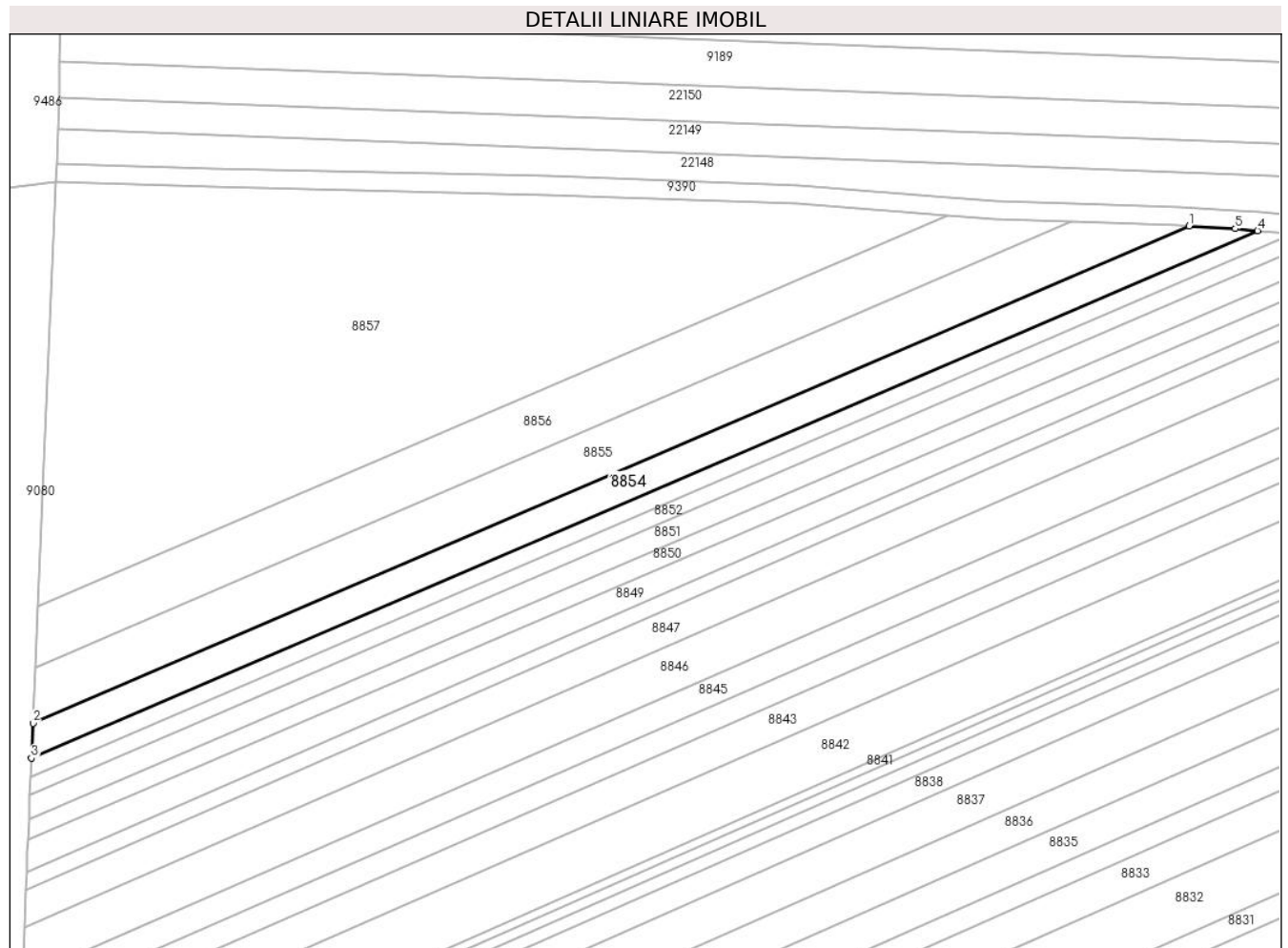
C. Partea III. SARCINI .

Inscrieri privind dezmembramintele dreptului de proprietate, drepturi reale de garanție și sarcini	Referințe
NU SUNT	

Teren

Nr cadastral	Suprafața (mp)*	Observații / Referințe
105640	1.900	

* Suprafața este determinată în planul de proiecție Stereo 70.



Date referitoare la teren

Crt	Categorie folosință	Intravilan	Suprafața (mp)	Tarla	Parcelă	Nr. topo	Observații / Referințe
1	arabil	NU	1.900	53	1667/75	-	

Lungime Segmente

1) Valorile lungimilor segmentelor sunt obținute din proiecție în plan.

Punct început	X / Y	Punct sfârșit	X / Y	Lungime segment (** (m)
1	469.538,212 475.551,404	2	469.288,268 475.444,041	272.027
2	469.288,268 475.444,041	3	469.287,939 475.436,525	7.523
3	469.287,939 475.436,525	4	469.553,016 475.550,388	288.497
4	469.553,016 475.550,388	5	469.548,178 475.550,842	4.859
5	469.548,178 475.550,842	1	469.538,212 475.551,404	9.982

**** Lungimile segmentelor sunt determinate în planul de proiecție Stereo 70 și sunt rotunjite la 1 milimetru.**

***** Distanța dintre puncte este formată din segmente cumulate ce sunt mai mici decât valoarea 1 milimetru.**

**DATE DESPRE IMOBILUL NR. 8855**

Oficiul de Cadastru și Publicitate Imobiliară SIBIU
Biroul de Cadastru și Publicitate Imobiliară Avrig

A. Partea I. Descrierea imobilului

TEREN Extravilan

Adresa: Jud. Sibiu

Nr. Crt	Nr cadastral Nr. topografic	Suprafața* (mp)	Observații / Referințe
A1	105641	2.800	Sector cadastral:58 Teren neimprejmuit;

B. Partea II. Proprietari și acte

Inscrieri privitoare la dreptul de proprietate și alte drepturi reale	Referințe
/	
Act Administrativ nr. 905/15, din 18/05/2000 emis de CJPSDPAT SIBIU (titlu de proprietate);	
B1	A1
Intabulare, drept de PROPRIETATE, dobandit prin Reconstituire, cota actuala 1/1	
1) SĂLAGHE VICTOR DEFUNCT:Da	

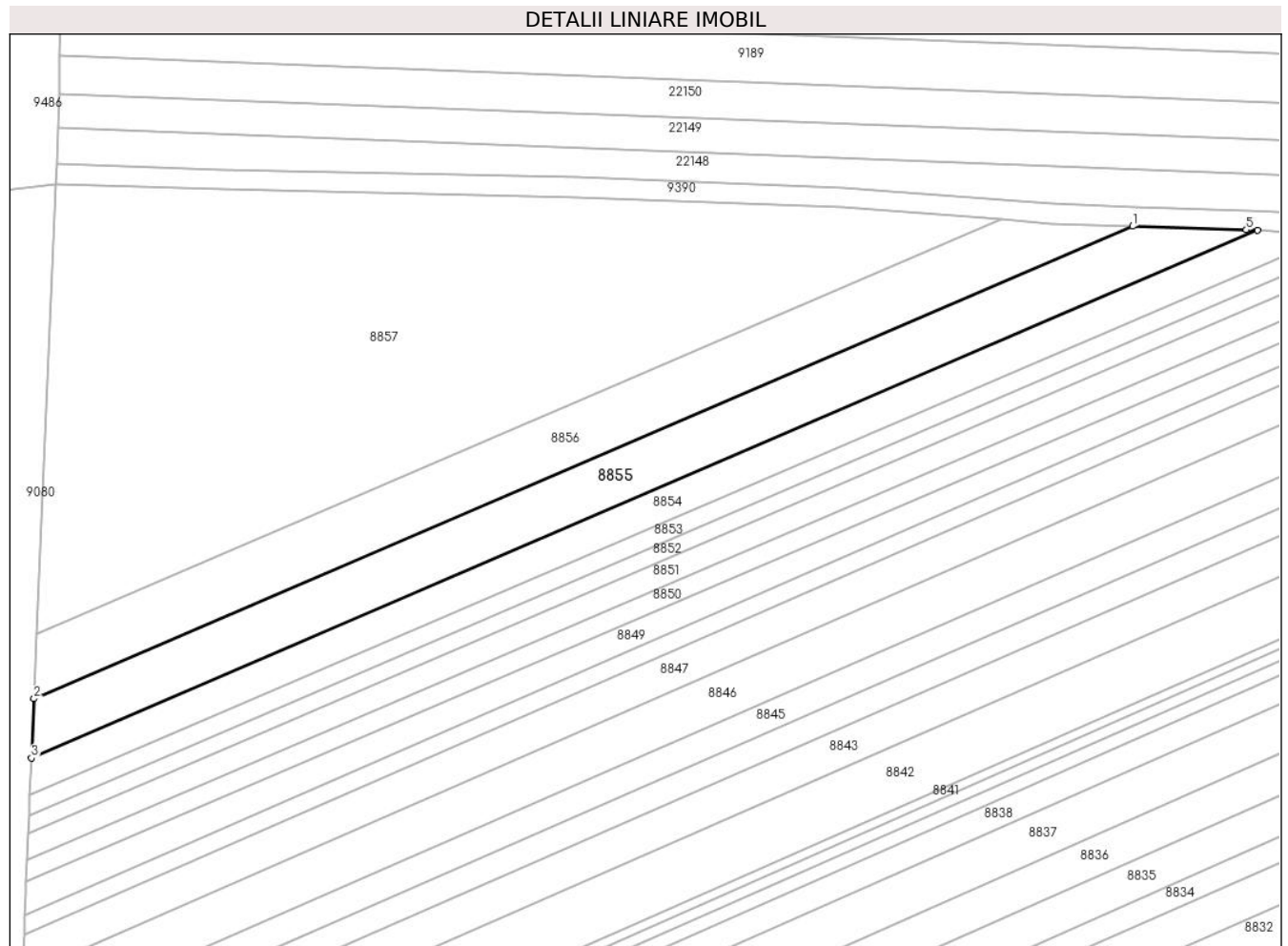
C. Partea III. SARCINI .

Inscrieri privind dezmembramintele dreptului de proprietate, drepturi reale de garanție și sarcini	Referințe
NU SUNT	

Teren

Nr cadastral	Suprafața (mp)*	Observații / Referințe
105641	2.800	

* Suprafața este determinată în planul de proiecție Stereo 70.



Date referitoare la teren

Crt	Categorie folosință	Intravilan	Suprafața (mp)	Tarla	Parcelă	Nr. topo	Observații / Referințe
1	arabil	NU	2.800	53	1667/76	-	

Lungime Segmente

1) Valorile lungimilor segmentelor sunt obținute din proiecție în plan.

Punct început	X / Y	Punct sfârșit	X / Y	Lungime segment (** (m)
1	469.512,743 475.552,278	2	469.288,796 475.456,082	243.733
2	469.288,796 475.456,082	3	469.288,268 475.444,041	12.053
3	469.288,268 475.444,041	4	469.538,212 475.551,404	272.027
4	469.538,212 475.551,404	5	469.535,903 475.551,534	2.312
5	469.535,903 475.551,534	1	469.512,743 475.552,278	23.172

**** Lungimile segmentelor sunt determinate în planul de proiecție Stereo 70 și sunt rotunjite la 1 milimetru.**

***** Distanța dintre puncte este formată din segmente cumulate ce sunt mai mici decât valoarea 1 milimetru.**

**DATE DESPRE IMOBILUL NR. 8856**

Oficiul de Cadastru și Publicitate Imobiliară SIBIU
Biroul de Cadastru și Publicitate Imobiliară Avrig

A. Partea I. Descrierea imobilului

TEREN Extravilan

Adresa: Jud. Sibiu

Nr. Crt	Nr cadastral Nr. topografic	Suprafața* (mp)	Observații / Referințe
A1	105642	2.700	Sector cadastral:58 Teren neimprejmuit;

B. Partea II. Proprietari și acte

Inscrieri privitoare la dreptul de proprietate și alte drepturi reale	Referințe
/	
Act Administrativ nr. 1060/15, din 12/01/2001 emis de CJPSDPAT SIBIU (titlu de proprietate);	
B1	A1
Intabulare, drept de PROPRIETATE, dobandit prin Reconstituire, cota actuala 1/1 1) BOERIU ELEONORA, lipsă CNP	

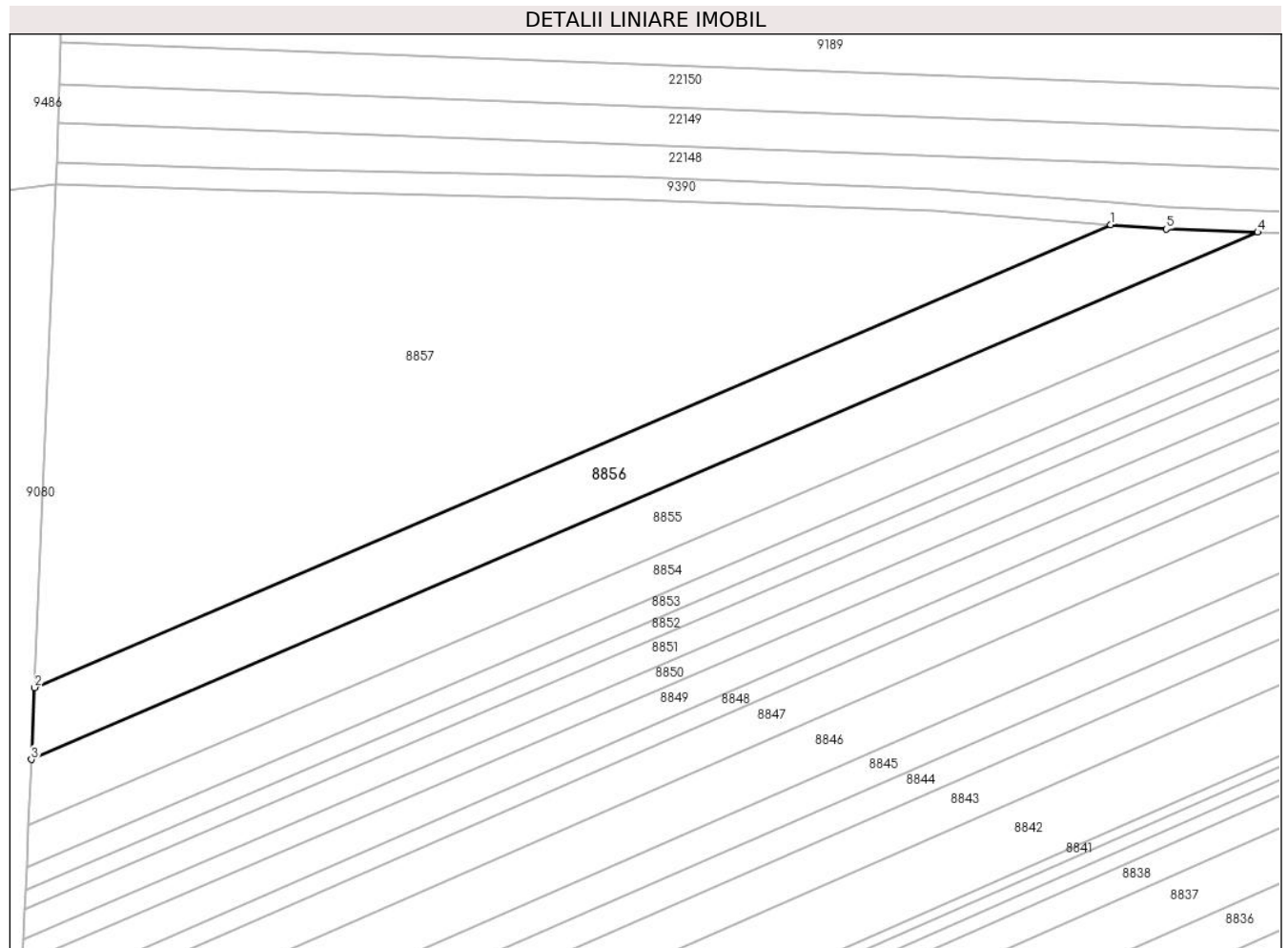
C. Partea III. SARCINI .

Inscrieri privind dezmembramintele dreptului de proprietate, drepturi reale de garanție și sarcini	Referințe
NU SUNT	

Teren

Nr cadastral	Suprafața (mp)*	Observații / Referințe
105642	2.700	

* Suprafața este determinată în planul de proiecție Stereo 70.



Date referitoare la teren

Crt	Categorie folosință	Intra vilan	Suprafața (mp)	Tarla	Parcelă	Nr. topo	Observații / Referințe
1	arabil	NU	2.700	53	1667/78	-	

Lungime Segmente

1) Valorile lungimilor segmentelor sunt obținute din proiecție în plan.

Punct început	X / Y	Punct sfârșit	X / Y	Lungime segment (** (m)
1	469.485,938 475.553,625	2	469.289,37 475.469,19	213.935
2	469.289,37 475.469,19	3	469.288,796 475.456,082	13.121
3	469.288,796 475.456,082	4	469.512,743 475.552,278	243.733
4	469.512,743 475.552,278	5	469.496,074 475.552,814	16.677
5	469.496,074 475.552,814	1	469.485,938 475.553,625	10.169

**** Lungimile segmentelor sunt determinate în planul de proiecție Stereo 70 și sunt rotunjite la 1 milimetru.**

***** Distanța dintre puncte este formată din segmente cumulate ce sunt mai mici decât valoarea 1 milimetru.**

**DATE DESPRE IMOBILUL NR. 8857**

Oficiul de Cadastru și Publicitate Imobiliară SIBIU
Biroul de Cadastru și Publicitate Imobiliară Avrig

A. Partea I. Descrierea imobilului

TEREN Extravilan

Adresa: Jud. Sibiu

Nr. Crt	Nr cadastral Nr. topografic	Suprafața* (mp)	Observații / Referințe
A1		9.000	Sector cadastral:58 Teren neimprejmuit;

B. Partea II. Proprietari și acte

Inscrieri privitoare la dreptul de proprietate și alte drepturi reale		Referințe
/		
Act Normativ nr. 7, din 13/03/1996 emis de Parlamentul României (art. 13 alin 15);		
B1	Inscrierea provizorie, drept de PROPRIETATE, dobandit prin Lege, cota actuala 1/1	A1
1) COMUNA ARPAȘU DE JOS, CIF:4270708, Proprietar Neidentificat		

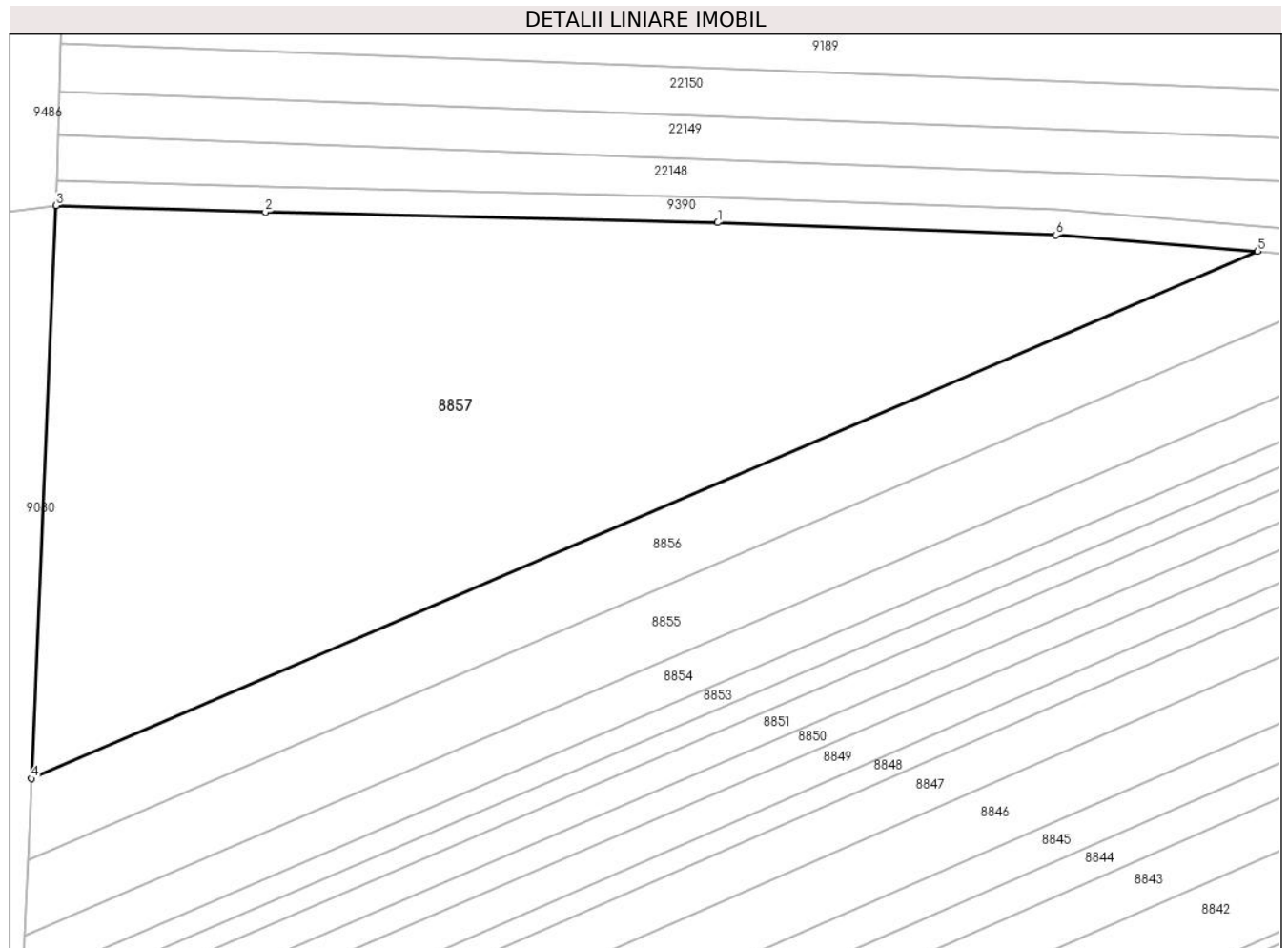
C. Partea III. SARCINI .

Inscrieri privind dezmembramintele dreptului de proprietate, drepturi reale de garanție și sarcini	Referințe
NU SUNT	

Teren

Nr cadastral	Suprafața (mp)*	Observații / Referințe
	9.000	

* Suprafața este determinată în planul de proiecție Stereo 70.



Date referitoare la teren

Crt	Categorie folosință	Intravilan	Suprafața (mp)	Tarla	Parcelă	Nr. topo	Observații / Referințe
1	arabil	NU	9.000	53	1667/79	-	

Lungime Segmente

1) Valorile lungimilor segmentelor sunt obținute din proiecție în plan.

Punct început	X / Y	Punct sfârșit	X / Y	Lungime segment (** (m)
1	469.399,373 475.558,2	2	469.326,869 475.559,859	72.523
2	469.326,869 475.559,859	3	469.293,32 475.560,911	33.566
3	469.293,32 475.560,911	4	469.289,37 475.469,19	91.806
4	469.289,37 475.469,19	5	469.485,938 475.553,625	213.935
5	469.485,938 475.553,625	6	469.453,609 475.556,193	32.431

Punct început	X / Y	Punct sfârșit	X / Y	Lungime segment (** (m)
6	469.453,609 475.556,193	1	469.399,373 475.558,2	54.273

** Lungimile segmentelor sunt determinate în planul de proiecție Stereo 70 și sunt rotunjite la 1 milimetru.

*** Distanța dintre puncte este formată din segmente cumulate ce sunt mai mici decât valoarea 1 milimetru.

**DATE DESPRE IMOBILUL NR. 8858**

Oficiul de Cadastru și Publicitate Imobiliară SIBIU
Biroul de Cadastru și Publicitate Imobiliară Avrig

A. Partea I. Descrierea imobilului

TEREN Extravilan

Adresa: Jud. Sibiu

Nr. Crt	Nr cadastral Nr. topografic	Suprafața* (mp)	Observații / Referințe
A1	105643	2.800	Sector cadastral:58 Teren neimprejmuit;

B. Partea II. Proprietari și acte

Inscrieri privitoare la dreptul de proprietate și alte drepturi reale	Referințe
/	
Act Administrativ nr. 1067/15, din 22/01/2001 emis de CJPSDPAT SIBIU (titlu de proprietate);	
B1	A1
Intabulare, drept de PROPRIETATE, dobandit prin Reconstituire, cota actuala 1/1 1) DOBRIN EUFROSINA	

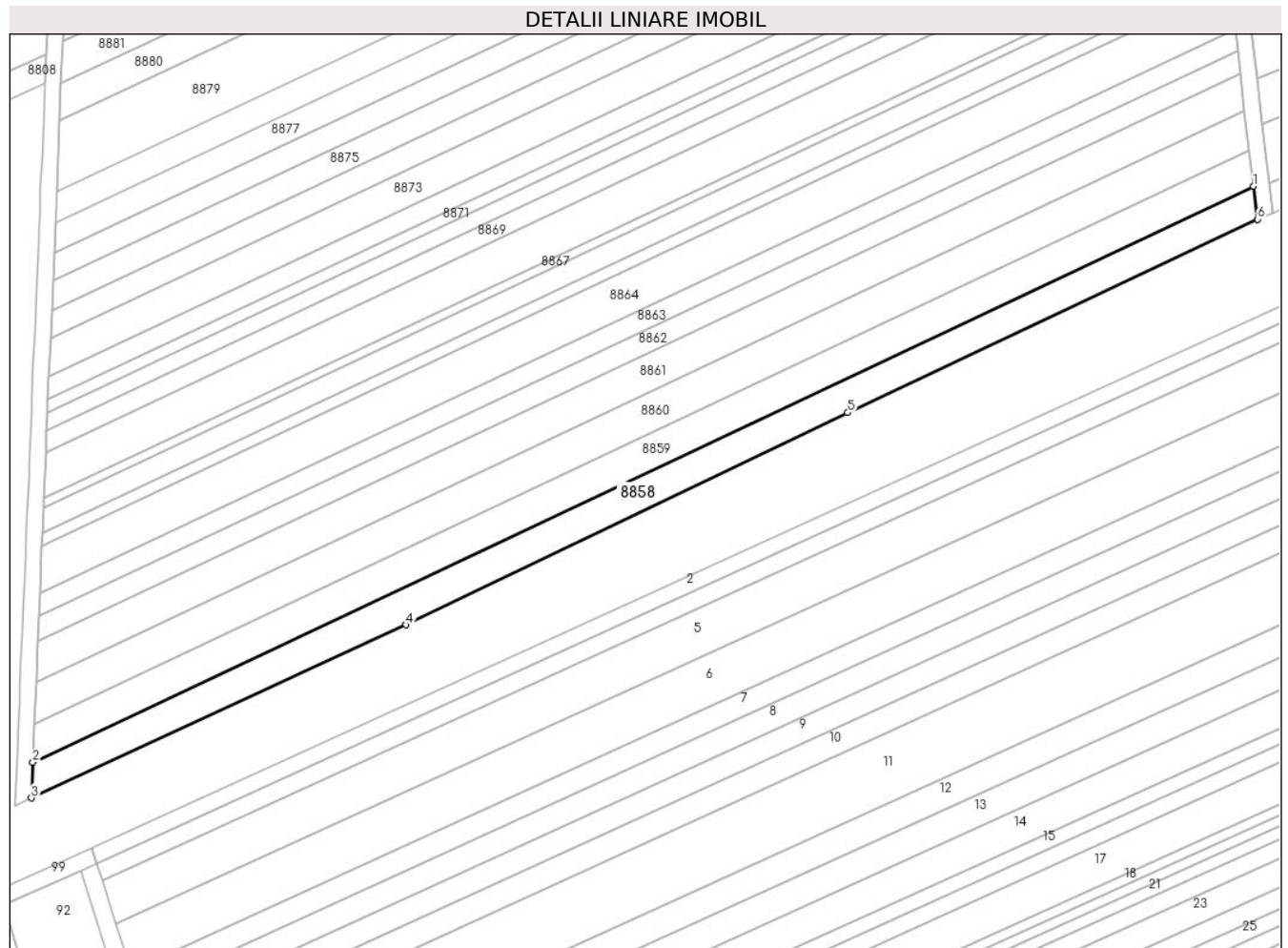
C. Partea III. SARCINI .

Inscrieri privind dezmembramintele dreptului de proprietate, drepturi reale de garanție și sarcini	Referințe
NU SUNT	

Teren

Nr cadastral	Suprafața (mp)*	Observații / Referințe
105643	2.800	

* Suprafața este determinată în planul de proiecție Stereo 70.



Date referitoare la teren

Crt	Categorie folosință	Intravilan	Suprafața (mp)	Tarla	Parcelă	Nr. topo	Observații / Referințe
1	arabil	NU	2.800	53	1673/1	-	

Lungime Segmente

1) Valorile lungimilor segmentelor sunt obținute din proiecție în plan.

Punct început	X / Y	Punct sfârșit	X / Y	Lungime segment (** (m)
1	469.986,1 475.248,685	2	469.678,572 475.103,724	339.982
2	469.678,572 475.103,724	3	469.678,201 475.094,776	8.956
3	469.678,201 475.094,776	4	469.772,585 475.138,346	103.955
4	469.772,585 475.138,346	5	469.883,877 475.191,714	123.426
5	469.883,877 475.191,714	6	469.987,102 475.240,386	114.125

Punct început	X / Y	Punct sfârșit	X / Y	Lungime segment (** (m)
6	469.987,102 475.240,386	1	469.986,1 475.248,685	8.359

** Lungimile segmentelor sunt determinate în planul de proiecție Stereo 70 și sunt rotunjite la 1 milimetru.

*** Distanța dintre puncte este formată din segmente cumulate ce sunt mai mici decât valoarea 1 milimetru.

**DATE DESPRE IMOBILUL NR. 8859**

Oficiul de Cadastru și Publicitate Imobiliară SIBIU
Biroul de Cadastru și Publicitate Imobiliară Avrig

A. Partea I. Descrierea imobilului

TEREN Extravilan

Adresa: Jud. Sibiu

Nr. Crt	Nr cadastral Nr. topografic	Suprafața* (mp)	Observații / Referințe
A1	105644	2.900	Sector cadastral:58 Teren neimprejmuit;

B. Partea II. Proprietari și acte

Inscrieri privitoare la dreptul de proprietate și alte drepturi reale		Referințe
/		
Act Administrativ nr. 841/15, din 29/06/1999 emis de CJPSDPAT SIBIU (titlu de proprietate);		
B1	Intabulare, drept de PROPRIETATE, dobandit prin Reconstituire, cota actuala 1/1 1) BOERIU ANA , lipsă CNP 2) BOERIU IOAN , lipsă CNP	A1

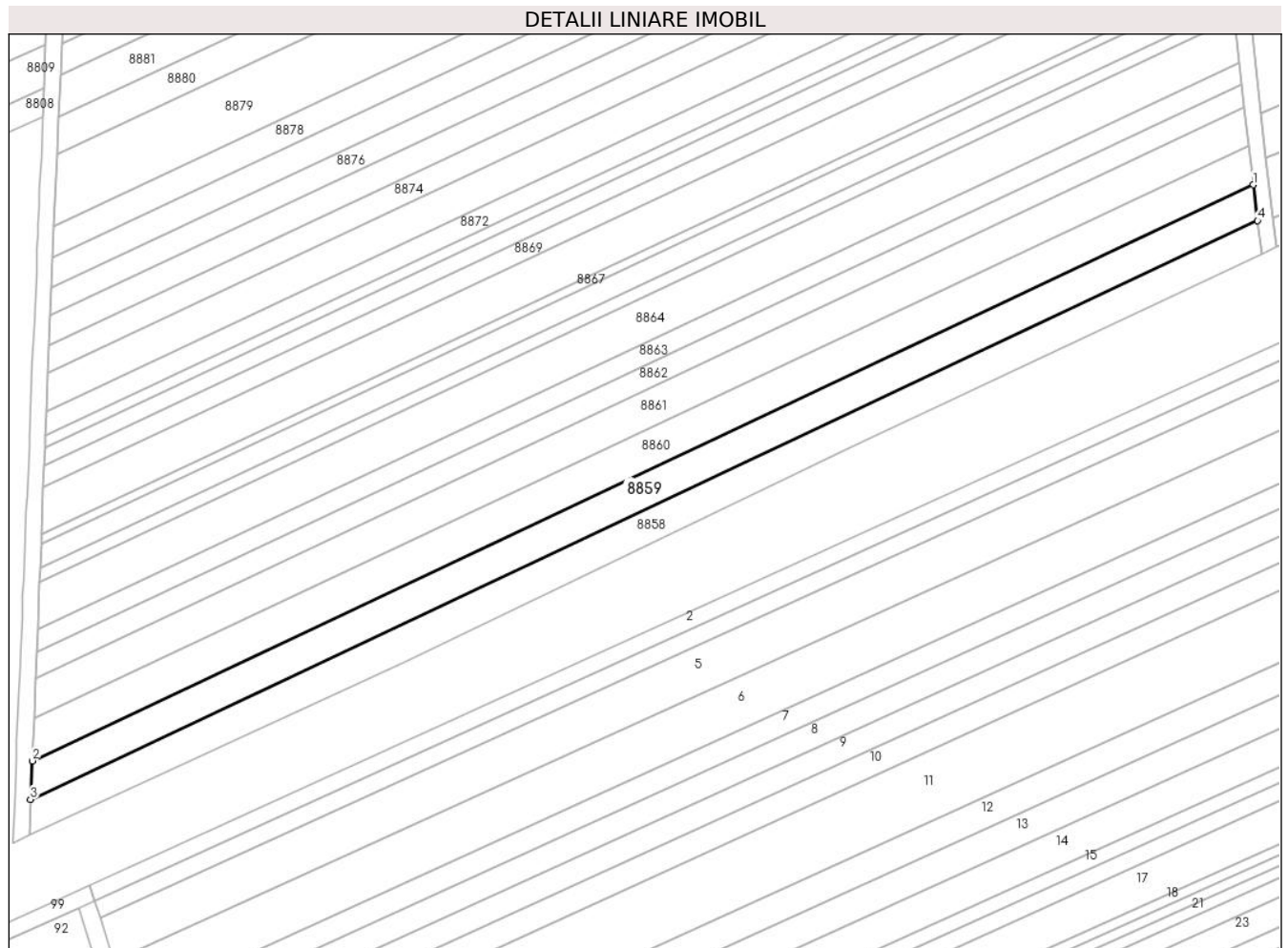
C. Partea III. SARCINI .

Inscrieri privind dezmembramintele dreptului de proprietate, drepturi reale de garanție și sarcini	Referințe
NU SUNT	

Teren

Nr cadastral	Suprafața (mp)*	Observații / Referințe
105644	2.900	

* Suprafața este determinată în planul de proiecție Stereo 70.



Date referitoare la teren

Crt	Categorie folosință	Intravilan	Suprafața (mp)	Tarla	Parcelă	Nr. topo	Observații / Referințe
1	arabil	NU	2.900	53	1673/2	-	

Lungime Segmente

1) Valorile lungimilor segmentelor sunt obținute din proiecție în plan.

Punct început	X / Y	Punct sfârșit	X / Y	Lungime segment (** (m)
1	469.985,021 475.257,629	2	469.678,971 475.113,365	338.346
2	469.678,971 475.113,365	3	469.678,572 475.103,724	9.649
3	469.678,572 475.103,724	4	469.986,1 475.248,685	339.982
4	469.986,1 475.248,685	1	469.985,021 475.257,629	9.009

** Lungimile segmentelor sunt determinate în planul de proiecție Stereo 70 și sunt rotunjite la 1 milimetru.

***** Distanţa dintre puncte este formată din segmente cumulate ce sunt mai mici decât valoarea 1 milimetru.**

**DATE DESPRE IMOBILUL NR. 8860**

Oficiul de Cadastru și Publicitate Imobiliară SIBIU
Biroul de Cadastru și Publicitate Imobiliară Avrig

A. Partea I. Descrierea imobilului

TEREN Extravilan

Adresa: Jud. Sibiu

Nr. Crt	Nr cadastral Nr. topografic	Suprafața* (mp)	Observații / Referințe
A1	105645	3.200	Sector cadastral:58 Teren neimprejmuit;

B. Partea II. Proprietari și acte

Inscrieri privitoare la dreptul de proprietate și alte drepturi reale		Referințe
/		
Act Administrativ nr. 1068/15, din 14/03/2001 emis de CJPSDPAT SIBIU (titlu de proprietate);		
B1	Intabulare, drept de PROPRIETATE, dobandit prin Reconstituire, cota actuala 1/1 1) DOBRIN NICOLAE, lipsă CNP 2) DOBRIN MARIA, lipsă CNP	A1

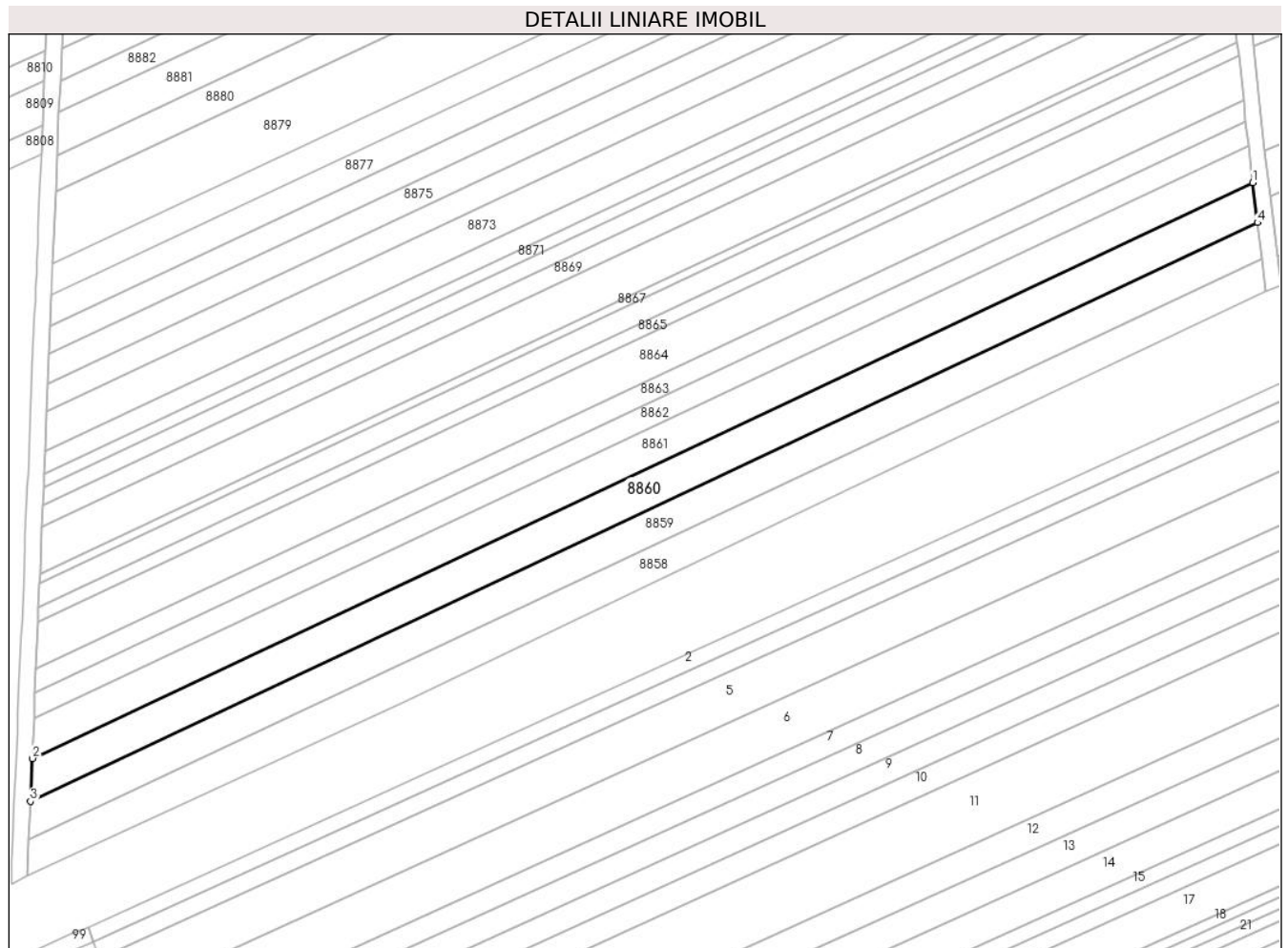
C. Partea III. SARCINI .

Inscrieri privind dezmembramintele dreptului de proprietate, drepturi reale de garanție și sarcini	Referințe
NU SUNT	

Teren

Nr cadastral	Suprafața (mp)*	Observații / Referințe
105645	3.200	

* Suprafața este determinată în planul de proiecție Stereo 70.



Date referitoare la teren

Crt	Categorie folosință	Intravilan	Suprafața (mp)	Tarla	Parcelă	Nr. topo	Observații / Referințe
1	arabil	NU	3.200	53	1673/3	-	

Lungime Segmente

1) Valorile lungimilor segmentelor sunt obținute din proiecție în plan.

Punct început	X / Y	Punct sfârșit	X / Y	Lungime segment (** (m)
1	469.983,823 475.267,548	2	469.679,414 475.124,058	336.533
2	469.679,414 475.124,058	3	469.678,971 475.113,365	10.702
3	469.678,971 475.113,365	4	469.985,021 475.257,629	338.346
4	469.985,021 475.257,629	1	469.983,823 475.267,548	9.992

** Lungimile segmentelor sunt determinate în planul de proiecție Stereo 70 și sunt rotunjite la 1 milimetru.

***** Distanţa dintre puncte este formată din segmente cumulate ce sunt mai mici decât valoarea 1 milimetru.**

**DATE DESPRE IMOBILUL NR. 8861**

Oficiul de Cadastru și Publicitate Imobiliară SIBIU
Biroul de Cadastru și Publicitate Imobiliară Avrig

A. Partea I. Descrierea imobilului

TEREN Extravilan

Adresa: Jud. Sibiu

Nr. Crt	Nr cadastral Nr. topografic	Suprafața* (mp)	Observații / Referințe
A1	105646	3.000	Sector cadastral:58 Teren neimprejmuit;

B. Partea II. Proprietari și acte

Inscrieri privitoare la dreptul de proprietate și alte drepturi reale	Referințe
/	
Act Administrativ nr. 900/15, din 15/05/2000 emis de CJPSDPAT SIBIU (titlu de proprietate);	
B1	A1
Intabulare, drept de PROPRIETATE, dobandit prin Reconstituire, cota actuala 1/1 1) VASU VICTORIA, lipsă CNP	

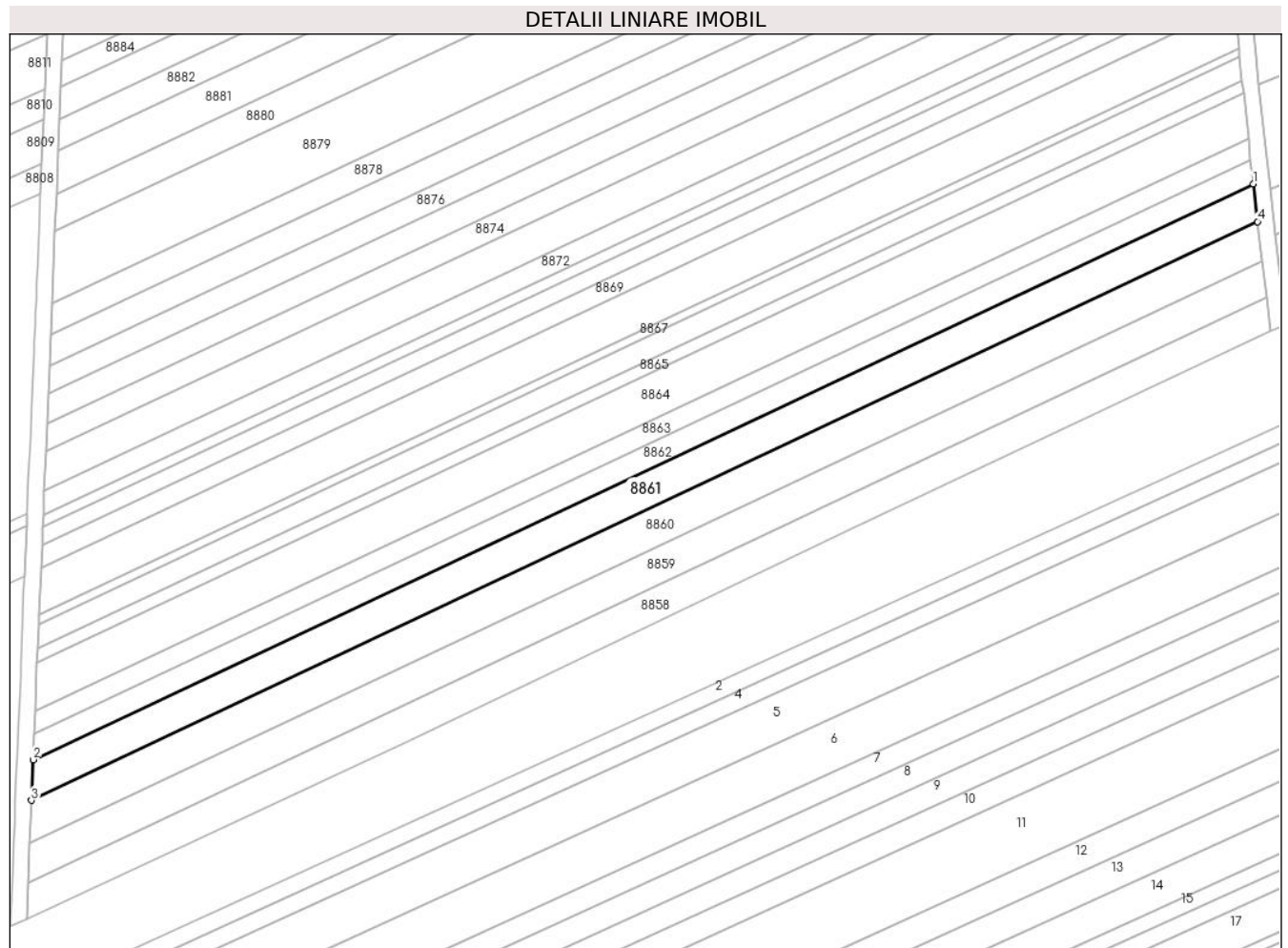
C. Partea III. SARCINI .

Inscrieri privind dezmembramintele dreptului de proprietate, drepturi reale de garanție și sarcini	Referințe
NU SUNT	

Teren

Nr cadastral	Suprafața (mp)*	Observații / Referințe
105646	3.000	

* Suprafața este determinată în planul de proiecție Stereo 70.



Date referitoare la teren

Crt	Categorie folosință	Intravilan	Suprafața (mp)	Tarla	Parcelă	Nr. topo	Observații / Referințe
1	arabil	NU	3.000	53	1673/4	-	

Lungime Segmente

1) Valorile lungimilor segmentelor sunt obținute din proiecție în plan.

Punct început	X / Y	Punct sfârșit	X / Y	Lungime segment (** (m)
1	469.982,73 475.276,913	2	469.679,831 475.134,135	334.863
2	469.679,831 475.134,135	3	469.679,414 475.124,058	10.085
3	469.679,414 475.124,058	4	469.983,823 475.267,548	336.533
4	469.983,823 475.267,548	1	469.982,73 475.276,913	9.428

** Lungimile segmentelor sunt determinate în planul de proiecție Stereo 70 și sunt rotunjite la 1 milimetru.

***** Distanţa dintre puncte este formată din segmente cumulate ce sunt mai mici decât valoarea 1 milimetru.**

**DATE DESPRE IMOBILUL NR. 8862**

Oficiul de Cadastru și Publicitate Imobiliară SIBIU
Biroul de Cadastru și Publicitate Imobiliară Avrig

A. Partea I. Descrierea imobilului

TEREN Extravilan

Adresa: Jud. Sibiu

Nr. Crt	Nr cadastral Nr. topografic	Suprafața* (mp)	Observații / Referințe
A1	105647	1.900	Sector cadastral:58 Teren neimprejmuit;

B. Partea II. Proprietari și acte

Inscrieri privitoare la dreptul de proprietate și alte drepturi reale	Referințe
/	
Act Administrativ nr. 753/15, din 05/01/1999 emis de CJPSDPAT SIBIU (titlu de proprietate);	
B1	A1
Intabulare, drept de PROPRIETATE, dobandit prin Reconstituire, cota actuala 1/1 1) MANDAN MARIA , lipsă CNP	


C. Partea III. SARCINI .

Inscrieri privind dezmembramintele dreptului de proprietate, drepturi reale de garanție și sarcini	Referințe
NU SUNT	

Teren

Nr cadastral	Suprafața (mp)*	Observații / Referințe
105647	1.900	

* Suprafața este determinată în planul de proiecție Stereo 70.



Date referitoare la teren

Crt	Categorie folosință	Intra vilan	Suprafața (mp)	Tarla	Parcelă	Nr. topo	Observații / Referințe
1	arabil	NU	1.900	53	1673/5	-	

Lungime Segmente

1) Valorile lungimilor segmentelor sunt obținute din proiecție în plan.

Punct început	X / Y	Punct sfârșit	X / Y	Lungime segment (** (m)
1	469.982,092 475.282,895	2	469.680,097 475.140,542	333.865
2	469.680,097 475.140,542	3	469.679,831 475.134,135	6.413
3	469.679,831 475.134,135	4	469.982,73 475.276,913	334.863
4	469.982,73 475.276,913	1	469.982,092 475.282,895	6.015

** Lungimile segmentelor sunt determinate în planul de proiecție Stereo 70 și sunt rotunjite la 1 milimetru.

***** Distanţa dintre puncte este formată din segmente cumulate ce sunt mai mici decât valoarea 1 milimetru.**

**DATE DESPRE IMOBILUL NR. 8863**

Oficiul de Cadastru și Publicitate Imobiliară SIBIU
Biroul de Cadastru și Publicitate Imobiliară Avrig

A. Partea I. Descrierea imobilului

TEREN Extravilan

Adresa: Jud. Sibiu

Nr. Crt	Nr cadastral Nr. topografic	Suprafața* (mp)	Observații / Referințe
A1	105648	1.700	Sector cadastral:58 Teren neimprejmuit;

B. Partea II. Proprietari și acte

Inscrieri privitoare la dreptul de proprietate și alte drepturi reale	Referințe
/	
Act Notarial nr. 21, din 27/11/2002 emis de NP SALOMIE IOAN CRISTIAN (certificat de mostenitor);	
B1	A1
Intabulare, drept de PROPRIETATE, dobandit prin Succesiune, cota actuala 1/1 1) VASU SILVIA	

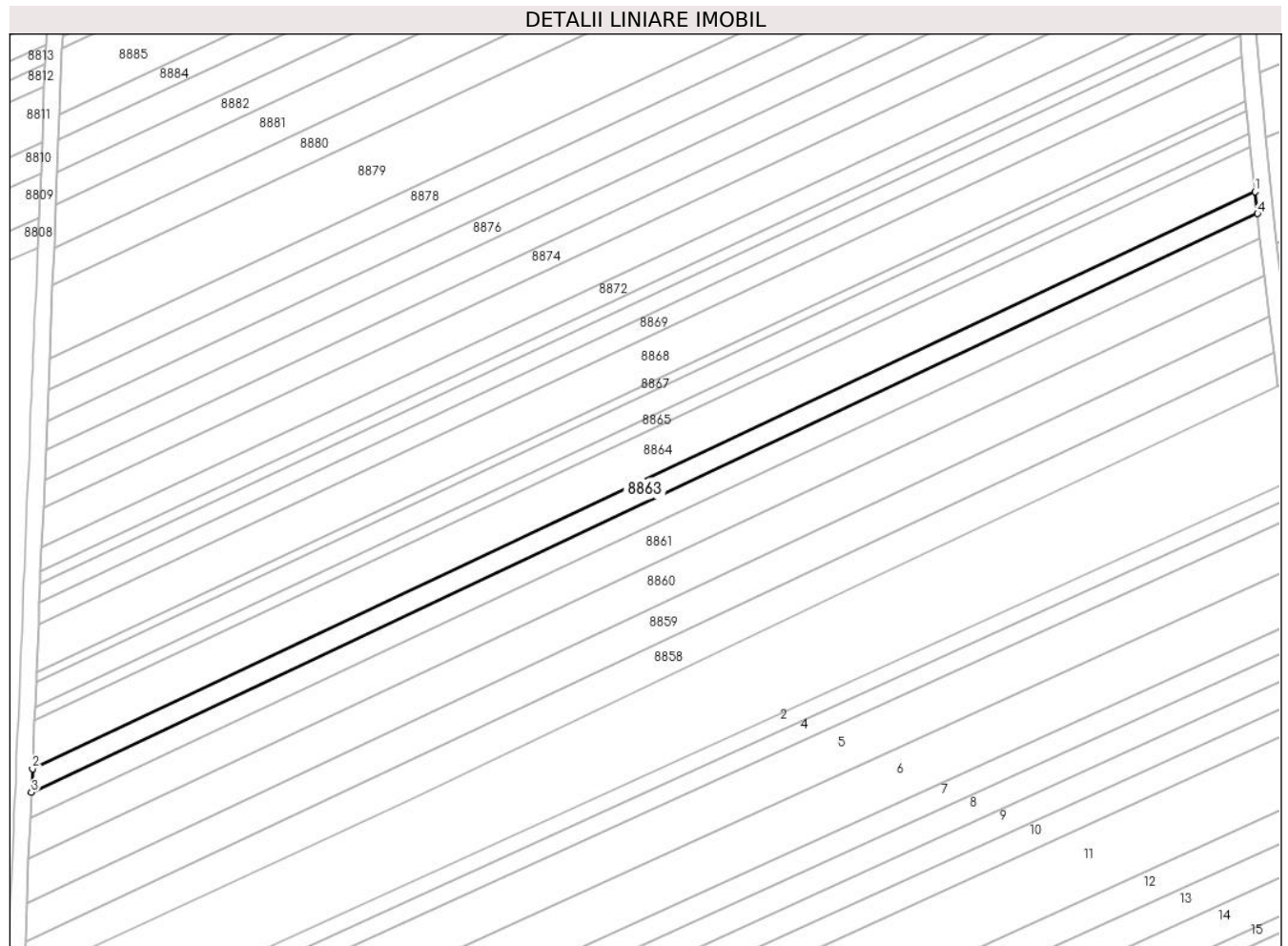
C. Partea III. SARCINI .

Inscrieri privind dezmembramintele dreptului de proprietate, drepturi reale de garanție și sarcini	Referințe
NU SUNT	

Teren

Nr cadastral	Suprafața (mp)*	Observații / Referințe
105648	1.700	

* Suprafața este determinată în planul de proiecție Stereo 70.



Date referitoare la teren

Crt	Categorie folosință	Intravilan	Suprafața (mp)	Tarla	Parcelă	Nr. topo	Observații / Referințe
1	arabil	NU	1.700	53	1673/6	-	

Lungime Segmente

1) Valorile lungimilor segmentelor sunt obținute din proiecție în plan.

Punct început	X / Y	Punct sfârșit	X / Y	Lungime segment (** (m)
1	469.981,52 475.288,262	2	469.680,335 475.146,291	332.969
2	469.680,335 475.146,291	3	469.680,097 475.140,542	5.754
3	469.680,097 475.140,542	4	469.982,092 475.282,895	333.865
4	469.982,092 475.282,895	1	469.981,52 475.288,262	5.398

** Lungimile segmentelor sunt determinate în planul de proiecție Stereo 70 și sunt rotunjite la 1 milimetru.

***** Distanţa dintre puncte este formată din segmente cumulate ce sunt mai mici decât valoarea 1 milimetru.**

**DATE DESPRE IMOBILUL NR. 8864**

Oficiul de Cadastru și Publicitate Imobiliară SIBIU
Biroul de Cadastru și Publicitate Imobiliară Avrig

A. Partea I. Descrierea imobilului

TEREN Extravilan

Adresa: Jud. Sibiu

Nr. Crt	Nr cadastral Nr. topografic	Suprafața* (mp)	Observații / Referințe
A1	105649	3.500	Sector cadastral:58 Teren neimprejmut;

B. Partea II. Proprietari și acte

Inscrieri privitoare la dreptul de proprietate și alte drepturi reale		Referințe
/		
Act Notarial nr. 16, din 28/02/2022 emis de NP SALOMIE IOAN CRISTIAN (certificat de mostenitor);		
B1	Intabulare, drept de PROPRIETATE, dobandit prin Succesiune, cota actuala 1/2 1) MIHĂILESCU STEFANA-IOANA	A1
B2	Intabulare, drept de PROPRIETATE, dobandit prin Succesiune, cota actuala 1/2 1) MIHĂILESCU DANIEL-ȘTEFAN	A1

C. Partea III. SARCINI .

Inscrieri privind dezmembramintele dreptului de proprietate, drepturi reale de garanție și sarcini	Referințe
NU SUNT	

***** Distanţa dintre puncte este formată din segmente cumulate ce sunt mai mici decât valoarea 1 milimetru.**

**DATE DESPRE IMOBILUL NR. 8865**

Oficiul de Cadastru și Publicitate Imobiliară SIBIU
Biroul de Cadastru și Publicitate Imobiliară Avrig

A. Partea I. Descrierea imobilului

TEREN Extravilan

Adresa: Jud. Sibiu

Nr. Crt	Nr cadastral Nr. topografic	Suprafața* (mp)	Observații / Referințe
A1	105650	1.000	Sector cadastral:58 Teren neimprejmuit;

B. Partea II. Proprietari și acte

Inscrieri privitoare la dreptul de proprietate și alte drepturi reale	Referințe
/	
Act Administrativ nr. 814/15, din 27/04/1999 emis de CJPSDPAT SIBIU (titlu de proprietate);	
B1	A1
Intabulare, drept de PROPRIETATE, dobandit prin Reconstituire, cota actuala 1/1 1) ALBEAN VICTORIA, lipsă CNP	

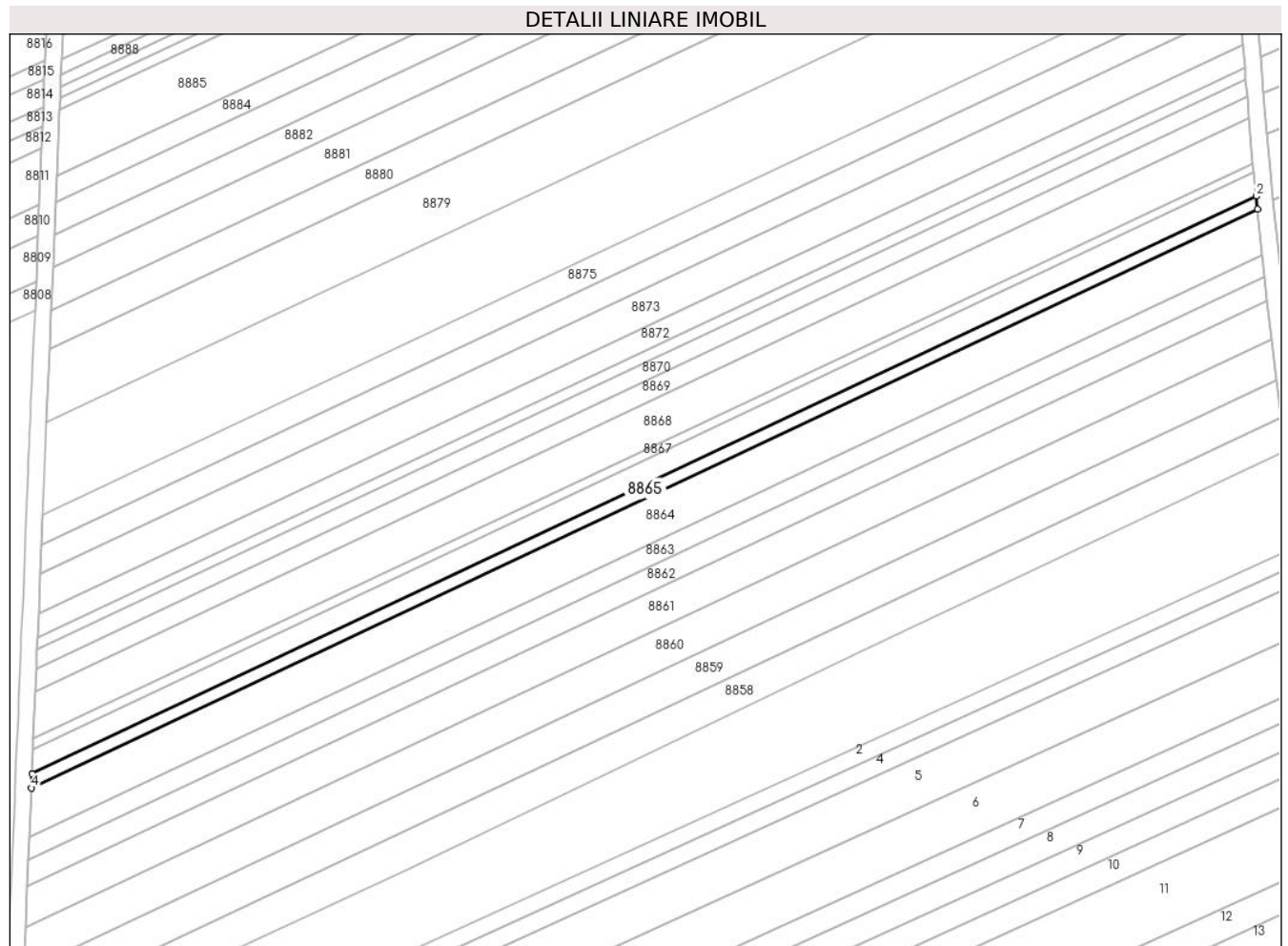
C. Partea III. SARCINI .

Inscrieri privind dezmembramintele dreptului de proprietate, drepturi reale de garanție și sarcini	Referințe
NU SUNT	

Teren

Nr cadastral	Suprafața (mp)*	Observații / Referințe
105650	1.000	

* Suprafața este determinată în planul de proiecție Stereo 70.



Date referitoare la teren

Crt	Categorie folosință	Intravilan	Suprafața (mp)	Tarla	Parcelă	Nr. topo	Observații / Referințe
1	arabil	NU	1.000	53	1673/8	-	

Lungime Segmente

1) Valorile lungimilor segmentelor sunt obținute din proiecție în plan.

Punct început	X / Y	Punct sfârșit	X / Y	Lungime segment (** (m)
1	469.980,337 475.299,357	2	469.979,998 475.302,539	3.2
2	469.979,998 475.302,539	3	469.680,968 475.161,584	330.586
3	469.680,968 475.161,584	4	469.680,827 475.158,176	3.411
4	469.680,827 475.158,176	1	469.980,337 475.299,357	331.117

** Lungimile segmentelor sunt determinate în planul de proiecție Stereo 70 și sunt rotunjite la 1 milimetru.

***** Distanţa dintre puncte este formată din segmente cumulate ce sunt mai mici decât valoarea 1 milimetru.**

**DATE DESPRE IMOBILUL NR. 8866**

Oficiul de Cadastru și Publicitate Imobiliară SIBIU
Biroul de Cadastru și Publicitate Imobiliară Avrig

A. Partea I. Descrierea imobilului

TEREN Extravilan

Adresa: Jud. Sibiu

Nr. Crt	Nr cadastral Nr. topografic	Suprafața* (mp)	Observații / Referințe
A1	105651	1.800	Sector cadastral:58 Teren neimprejmuit;

B. Partea II. Proprietari și acte

Inscrieri privitoare la dreptul de proprietate și alte drepturi reale	Referințe
/	
Act Notarial nr. 67, din 09/05/2016 emis de NP POPA CORNELIA (certificat de mostenitor);	
B1 Intabulare, drept de PROPRIETATE, dobandit prin Succesiune, cota actuala 1/1 1) VASU SILVIA	A1

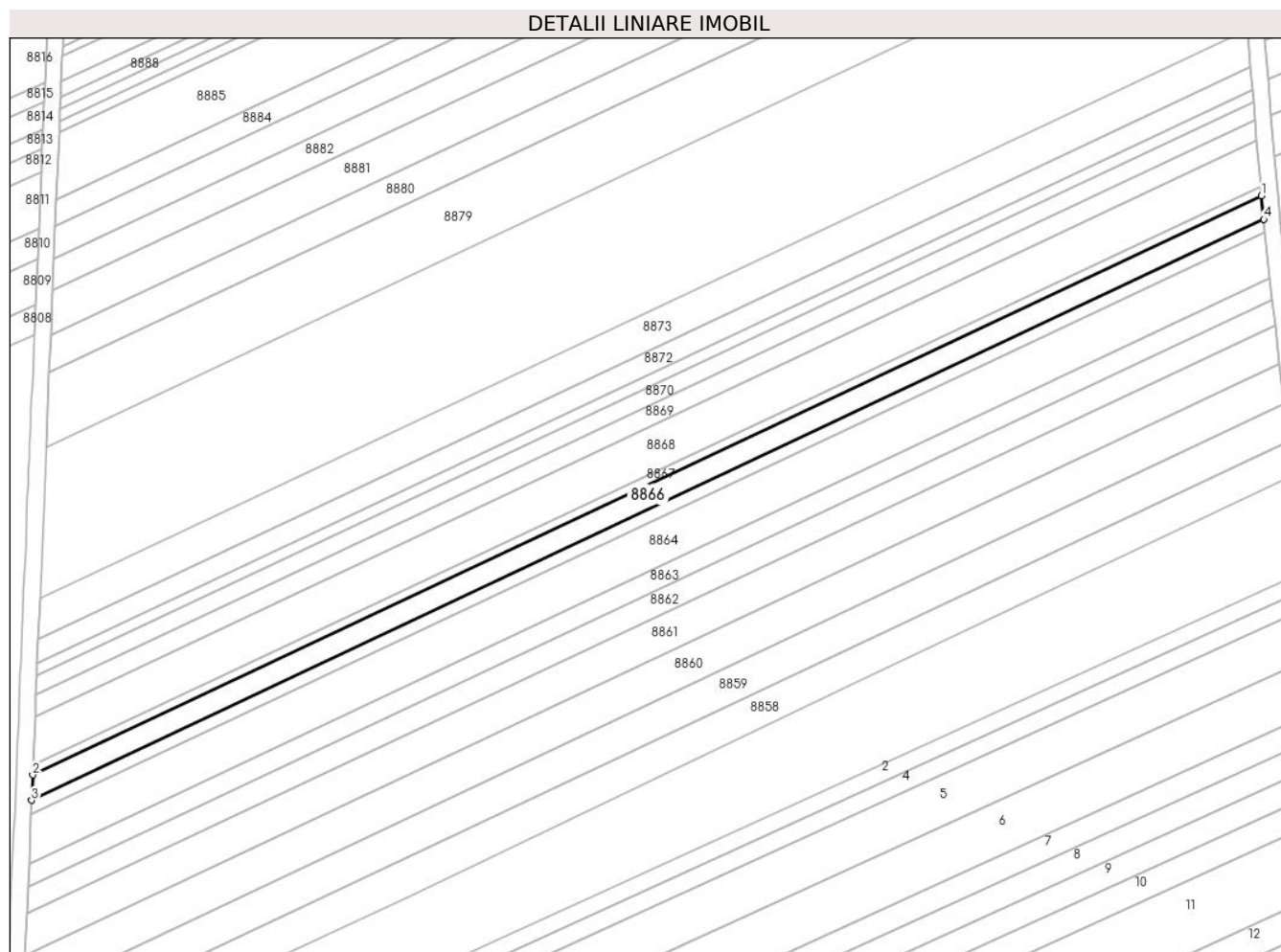
C. Partea III. SARCINI .

Inscrieri privind dezmembramintele dreptului de proprietate, drepturi reale de garanție și sarcini	Referințe
NU SUNT	

Teren

Nr cadastral	Suprafața (mp)*	Observații / Referințe
105651	1.800	

* Suprafața este determinată în planul de proiecție Stereo 70.



Date referitoare la teren

Crt	Categorie folosință	Intravilan	Suprafața (mp)	Tarla	Parcelă	Nr. topo	Observații / Referințe
1	arabil	NU	1.800	53	1673/9	-	

Lungime Segmente

1) Valorile lungimilor segmentelor sunt obținute din proiecție în plan.

Punct început	X / Y	Punct sfârșit	X / Y	Lungime segment (** (m)
1	469.979,386 475.308,279	2	469.681,223 475.167,732	329.628
2	469.681,223 475.167,732	3	469.680,968 475.161,584	6.153
3	469.680,968 475.161,584	4	469.979,998 475.302,539	330.586
4	469.979,998 475.302,539	1	469.979,386 475.308,279	5.772

** Lungimile segmentelor sunt determinate în planul de proiecție Stereo 70 și sunt rotunjite la 1 milimetru.

***** Distanţa dintre puncte este formată din segmente cumulate ce sunt mai mici decât valoarea 1 milimetru.**

**DATE DESPRE IMOBILUL NR. 8867**

Oficiul de Cadastru și Publicitate Imobiliară SIBIU
Biroul de Cadastru și Publicitate Imobiliară Avrig

A. Partea I. Descrierea imobilului

TEREN Extravilan

Adresa: Jud. Sibiu

Nr. Crt	Nr cadastral Nr. topografic	Suprafața* (mp)	Observații / Referințe
A1	105652	700	Sector cadastral:58 Teren neimprejmuit;

B. Partea II. Proprietari și acte

Inscrieri privitoare la dreptul de proprietate și alte drepturi reale	Referințe
/	
Act Administrativ nr. 999/15, din 29/06/2000 emis de CJPSDPAT SIBIU (titlu de proprietate);	
B1	A1
Intabulare, drept de PROPRIETATE, dobandit prin Reconstituire, cota actuala 1/1 1) VASU TOADER, lipsă CNP	

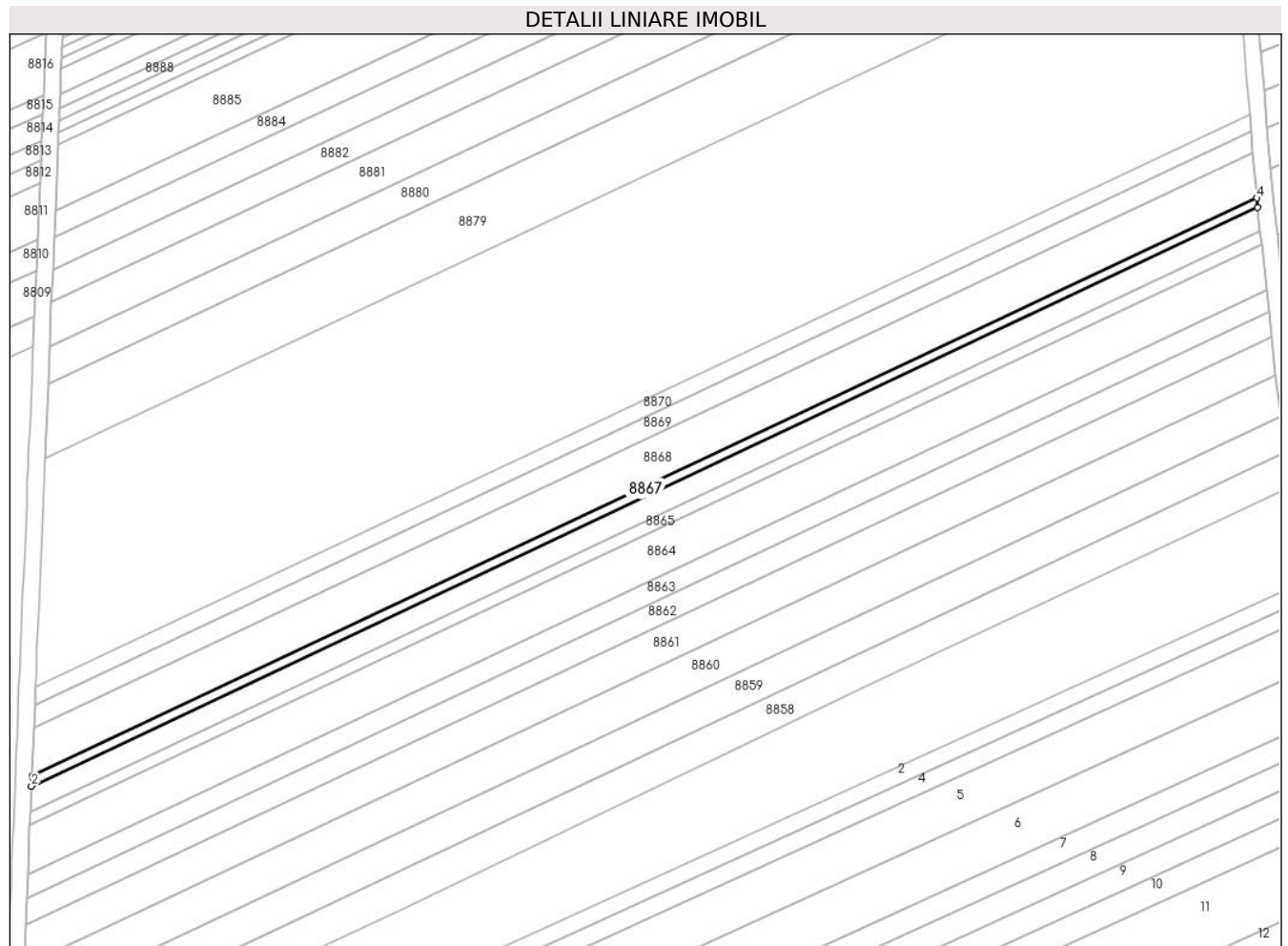
C. Partea III. SARCINI .

Inscrieri privind dezmembramintele dreptului de proprietate, drepturi reale de garanție și sarcini	Referințe
NU SUNT	

Teren

Nr cadastral	Suprafața (mp)*	Observații / Referințe
105652	700	

* Suprafața este determinată în planul de proiecție Stereo 70.



Date referitoare la teren

Crt	Categorie folosință	Intravilan	Suprafața (mp)	Tarla	Parcelă	Nr. topo	Observații / Referințe
1	arabil	NU	700	53	1673/10	-	

Lungime Segmente

1) Valorile lungimilor segmentelor sunt obținute din proiecție în plan.

Punct început	X / Y	Punct sfârșit	X / Y	Lungime segment (** (m)
1	469.681,322 475.170,128	2	469.681,223 475.167,732	2.398
2	469.681,223 475.167,732	3	469.979,386 475.308,279	329.628
3	469.979,386 475.308,279	4	469.979,194 475.310,537	2.266
4	469.979,194 475.310,537	1	469.681,322 475.170,128	329.305

** Lungimile segmentelor sunt determinate în planul de proiecție Stereo 70 și sunt rotunjite la 1 milimetru.

***** Distanţa dintre puncte este formată din segmente cumulate ce sunt mai mici decât valoarea 1 milimetru.**

**DATE DESPRE IMOBILUL NR. 8868**

Oficiul de Cadastru și Publicitate Imobiliară SIBIU
Biroul de Cadastru și Publicitate Imobiliară Avrig

A. Partea I. Descrierea imobilului

TEREN Extravilan

Adresa: Jud. Sibiu

Nr. Crt	Nr cadastral Nr. topografic	Suprafața* (mp)	Observații / Referințe
A1	105653	3.400	Sector cadastral:58 Teren neimprejmuit;

B. Partea II. Proprietari și acte

Inscrieri privitoare la dreptul de proprietate și alte drepturi reale	Referințe
/	
Act Administrativ nr. 1070/15, din 15/03/2001 emis de CJPSDPAT SIBIU (titlu de proprietate);	
B1	A1
Intabulare, drept de PROPRIETATE, dobandit prin Reconstituire, cota actuala 1/1 1) VASU LAUREAN, lipsă CNP	

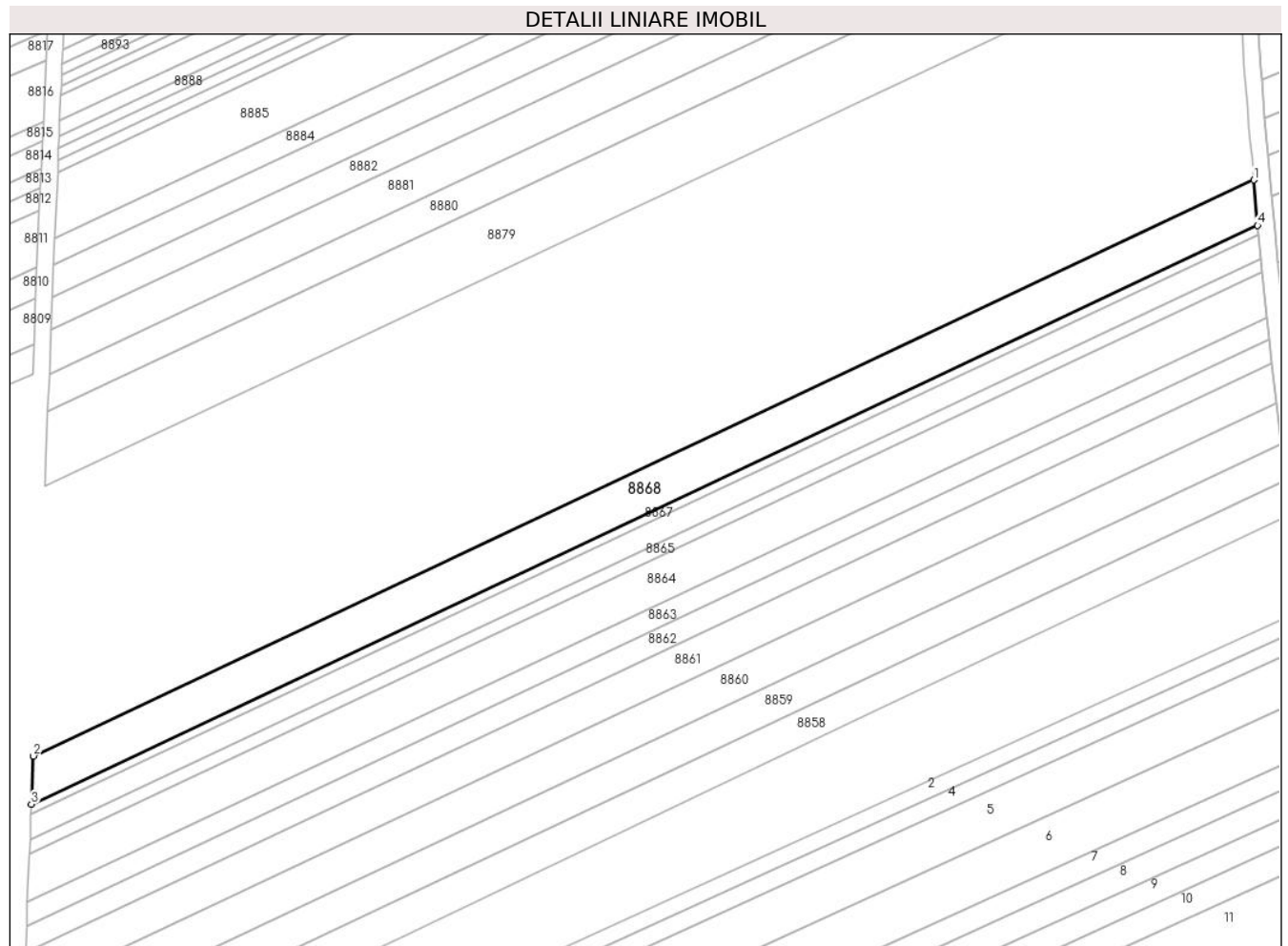
C. Partea III. SARCINI .

Inscrieri privind dezmembramintele dreptului de proprietate, drepturi reale de garanție și sarcini	Referințe
NU SUNT	

Teren

Nr cadastral	Suprafața (mp)*	Observații / Referințe
105653	3.400	

* Suprafața este determinată în planul de proiecție Stereo 70.



Date referitoare la teren

Crt	Categorie folosință	Intra vilan	Suprafața (mp)	Tarla	Parcelă	Nr. topo	Observații / Referințe
1	arabil	NU	3.400	53	1673/11	-	

Lungime Segmente

1) Valorile lungimilor segmentelor sunt obținute din proiecție în plan.

Punct început	X / Y	Punct sfârșit	X / Y	Lungime segment (** (m)
1	469.978,26 475.321,538	2	469.681,805 475.181,798	327.738
2	469.681,805 475.181,798	3	469.681,322 475.170,128	11.679
3	469.681,322 475.170,128	4	469.979,194 475.310,537	329.305
4	469.979,194 475.310,537	1	469.978,26 475.321,538	11.041

** Lungimile segmentelor sunt determinate în planul de proiecție Stereo 70 și sunt rotunjite la 1 milimetru.

***** Distanţa dintre puncte este formată din segmente cumulate ce sunt mai mici decât valoarea 1 milimetru.**

**DATE DESPRE IMOBILUL NR. 8869**

Oficiul de Cadastru și Publicitate Imobiliară SIBIU
Biroul de Cadastru și Publicitate Imobiliară Avrig

A. Partea I. Descrierea imobilului

TEREN Extravilan

Adresa: Jud. Sibiu

Nr. Crt	Nr cadastral Nr. topografic	Suprafața* (mp)	Observații / Referințe
A1	105654	1.600	Sector cadastral:58 Teren neimprejmuit;

B. Partea II. Proprietari și acte

Inscrieri privitoare la dreptul de proprietate și alte drepturi reale	Referințe
/	
Act Administrativ nr. 838/15, din 16/06/1999 emis de CJPSDPAT SIBIU (titlu de proprietate);	
B1	A1
Intabulare, drept de PROPRIETATE, dobandit prin Reconstituire, cota actuala 1/1 1) VASU LETIȚIA, lipsă CNP	

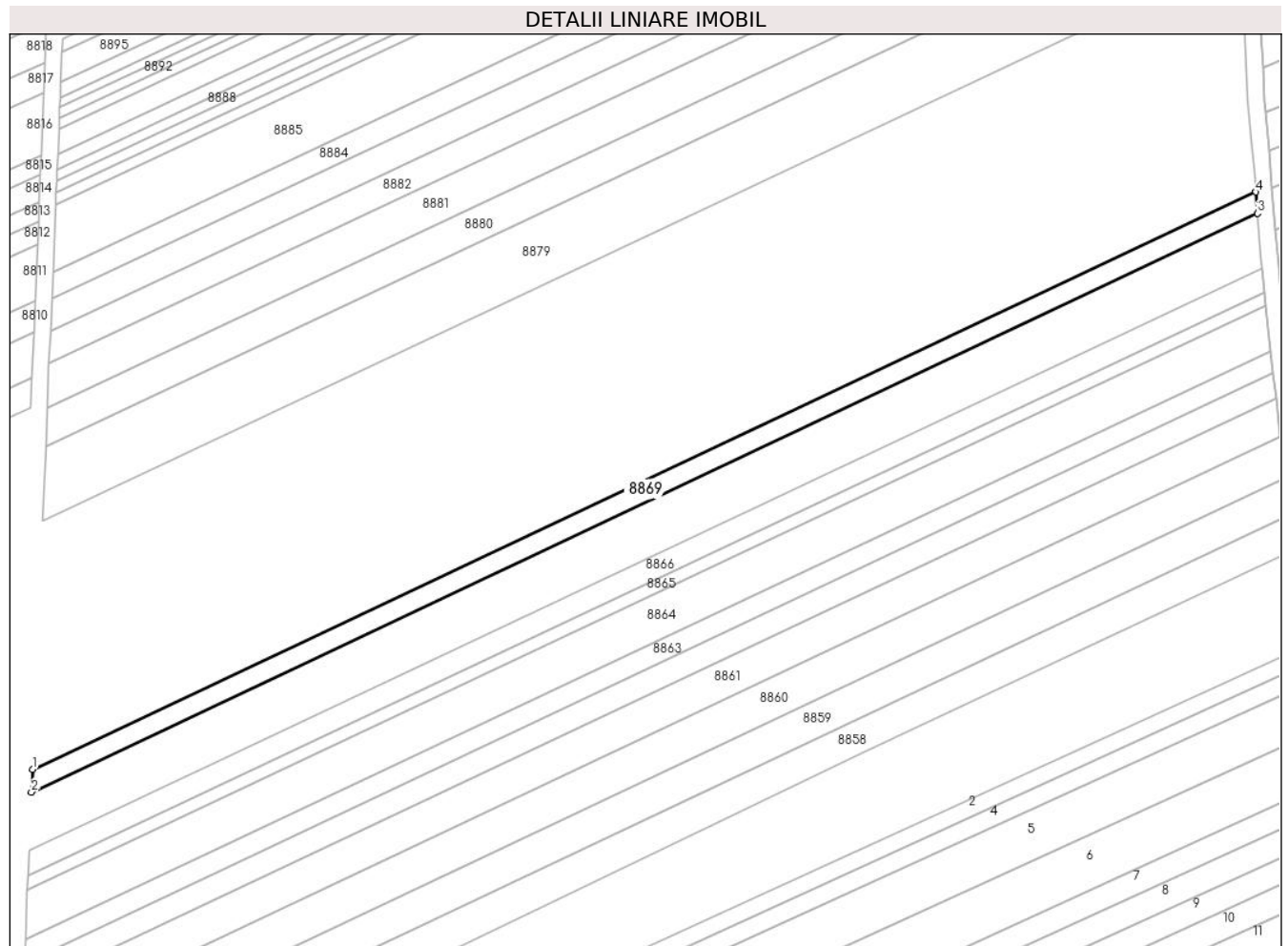
C. Partea III. SARCINI .

Inscrieri privind dezmembramintele dreptului de proprietate, drepturi reale de garanție și sarcini	Referințe
NU SUNT	

Teren

Nr cadastral	Suprafața (mp)*	Observații / Referințe
105654	1.600	

* Suprafața este determinată în planul de proiecție Stereo 70.



Date referitoare la teren

Crt	Categorie folosință	Intra vilan	Suprafața (mp)	Tarla	Parcelă	Nr. topo	Observații / Referințe
1	arabil	NU	1.600	53	1673/12	-	

Lungime Segmente

1) Valorile lungimilor segmentelor sunt obținute din proiecție în plan.

Punct început	X / Y	Punct sfârșit	X / Y	Lungime segment (** (m)
1	469.682,034 475.187,308	2	469.681,805 475.181,798	5.516
2	469.681,805 475.181,798	3	469.978,26 475.321,538	327.738
3	469.978,26 475.321,538	4	469.977,818 475.326,733	5.214
4	469.977,818 475.326,733	1	469.682,034 475.187,308	326.998

** Lungimile segmentelor sunt determinate în planul de proiecție Stereo 70 și sunt rotunjite la 1 milimetru.

***** Distanţa dintre puncte este formată din segmente cumulate ce sunt mai mici decât valoarea 1 milimetru.**

**DATE DESPRE IMOBILUL NR. 8870**

Oficiul de Cadastru și Publicitate Imobiliară SIBIU
Biroul de Cadastru și Publicitate Imobiliară Avrig

A. Partea I. Descrierea imobilului

TEREN Extravilan

Adresa: Jud. Sibiu

Nr. Crt	Nr cadastral Nr. topografic	Suprafața* (mp)	Observații / Referințe
A1	105655	1.300	Sector cadastral:58 Teren neimprejmuit;

B. Partea II. Proprietari și acte

Inscrieri privitoare la dreptul de proprietate și alte drepturi reale	Referințe
/	
Act Administrativ nr. 803/15, din 06/04/1999 emis de CJPSDPAT SIBIU (titlu de proprietate);	
B1	Intabulare, drept de PROPRIETATE, dobandit prin Reconstituire, cota actuala 1/1
	1) CĂPĂȚINĂ VASILE , lipsă CNP
Act Administrativ nr. 6424, din 05/10/2023 emis de PRIMĂRIA COMUNRI ARPAȘU DE JOS (adeverinta);	
B2	Se notează posesia faptică asupra cotei de 1/2 în favoarea lui
	1) SC SOBIS SOLUTIONS SRL , CIF:12018818

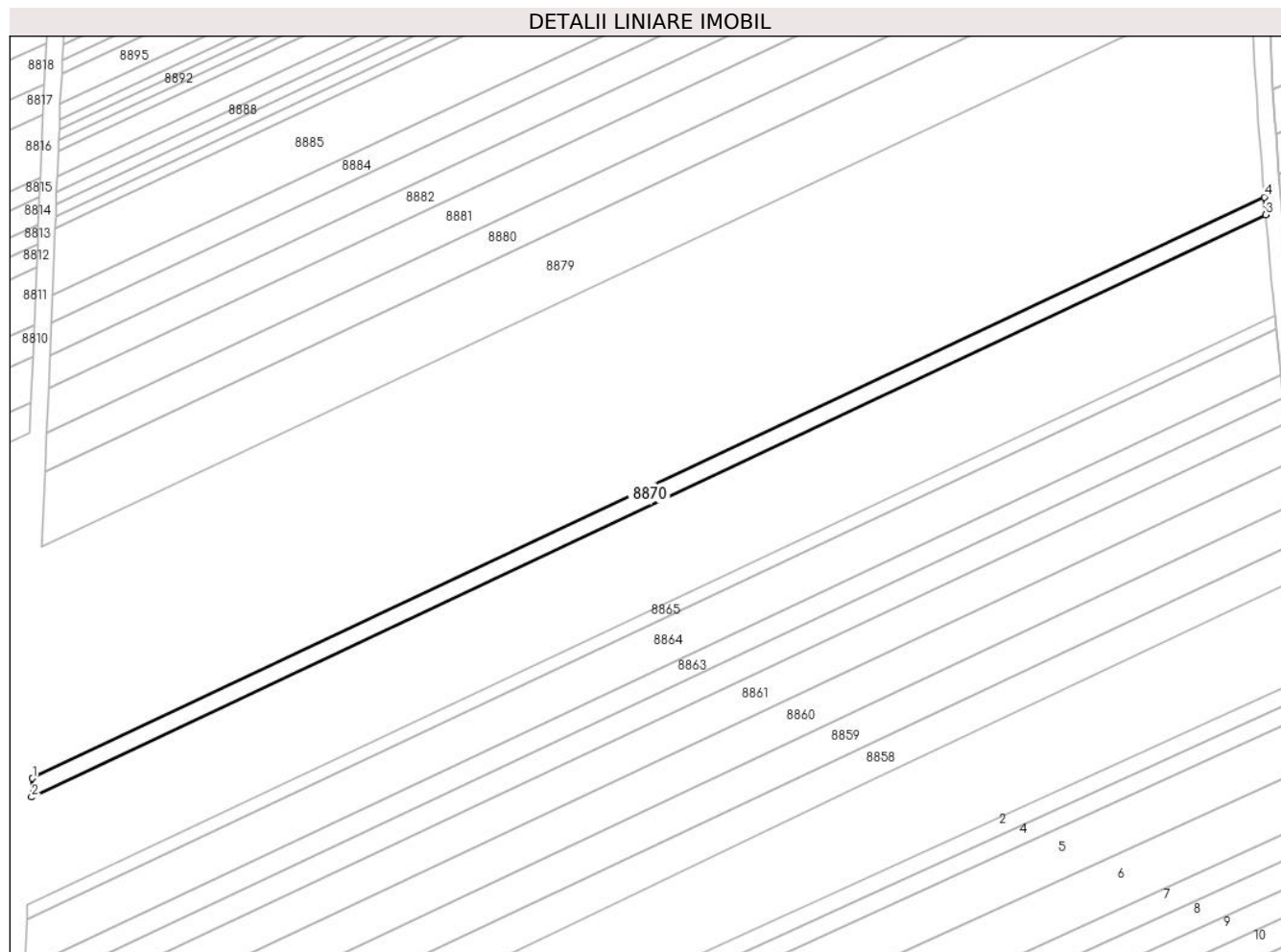
C. Partea III. SARCINI .

Inscrieri privind dezmembramintele dreptului de proprietate, drepturi reale de garanție și sarcini	Referințe
NU SUNT	

Teren

Nr cadastral	Suprafața (mp)*	Observații / Referințe
105655	1.300	

* Suprafața este determinată în planul de proiecție Stereo 70.



Date referitoare la teren

Crt	Categorie folosință	Intra vilan	Suprafața (mp)	Tarla	Parcelă	Nr. topo	Observații / Referințe
1	arabil	NU	1.300	53	1673/13	-	

Lungime Segmente

1) Valorile lungimilor segmentelor sunt obținute din proiecție în plan.

Punct început	X / Y	Punct sfârșit	X / Y	Lungime segment (** (m)
1	469.682,22 475.191,795	2	469.682,034 475.187,308	4.491
2	469.682,034 475.187,308	3	469.977,818 475.326,733	326.998
3	469.977,818 475.326,733	4	469.977,459 475.330,963	4.245
4	469.977,459 475.330,963	1	469.682,22 475.191,795	326.396

** Lungimile segmentelor sunt determinate în planul de proiecție Stereo 70 și sunt rotunjite la 1 milimetru.

***** Distanţa dintre puncte este formată din segmente cumulate ce sunt mai mici decât valoarea 1 milimetru.**

**DATE DESPRE IMOBILUL NR. 8871**

Oficiul de Cadastru și Publicitate Imobiliară SIBIU
Biroul de Cadastru și Publicitate Imobiliară Avrig

A. Partea I. Descrierea imobilului

TEREN Extravilan

Adresa: Jud. Sibiu

Nr. Crt	Nr cadastral Nr. topografic	Suprafața* (mp)	Observații / Referințe
A1	105656	900	Sector cadastral:58 Teren neimprejmut;

B. Partea II. Proprietari și acte

Inscrieri privitoare la dreptul de proprietate și alte drepturi reale		Referințe
/		
Act Notarial nr. 88, din 04/12/2006 emis de NP SALOMIE IOAN CRISTIAN (certificat de mostenitor);		
B1	Intabulare, drept de PROPRIETATE, dobandit prin Succesiune, cota actuala 1/6 1) TELEA GHEORGHITĂ MIHĂIȚĂ	A1
B2	Intabulare, drept de PROPRIETATE, dobandit prin Succesiune, cota actuala 1/6 1) TELEA VASILE	A1
Act Administrativ nr. 805/15, din 07/04/1999 emis de CJPSDPAT SIBIU (titlu de proprietate);		
B3	Intabulare, drept de PROPRIETATE, dobandit prin Reconstituire, cota actuala 4/6 1) TELEA VASILE... , lipsă CNP	A1

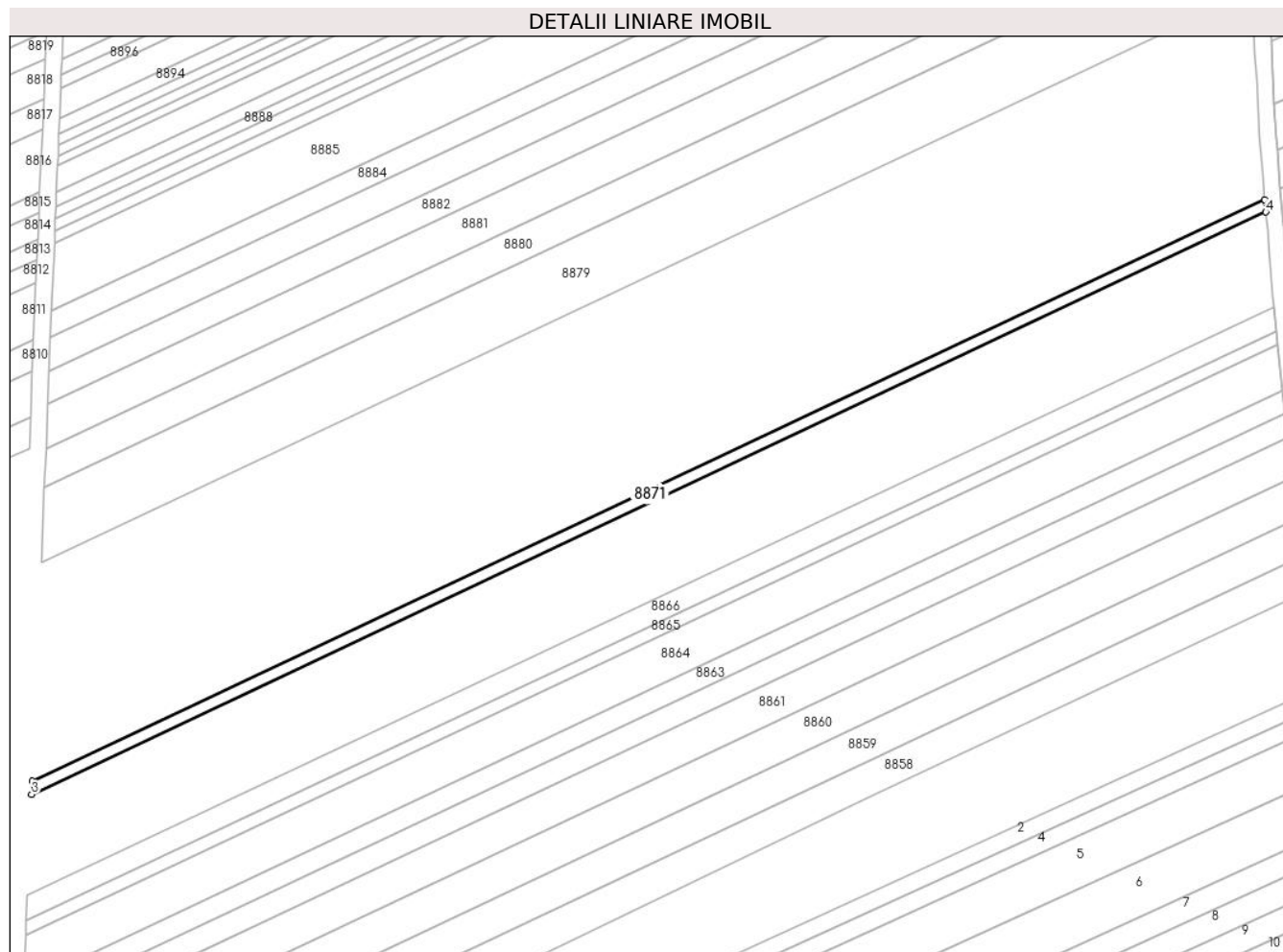
C. Partea III. SARCINI .

Inscrieri privind dezmembramintele dreptului de proprietate, drepturi reale de garanție și sarcini	Referințe
NU SUNT	

Teren

Nr cadastral	Suprafața (mp)*	Observații / Referințe
105656	900	

* Suprafața este determinată în planul de proiecție Stereo 70.



Date referitoare la teren

Crt	Categorie folosință	Intravilan	Suprafața (mp)	Tarla	Parcelă	Nr. topo	Observații / Referințe
1	arabil	NU	900	53	1673/14	-	

Lungime Segmente

1) Valorile lungimilor segmentelor sunt obținute din proiecție în plan.

Punct început	X / Y	Punct sfârșit	X / Y	Lungime segment (** (m)
1	469.977,21 475.333,896	2	469.682,348 475.194,906	325.978
2	469.682,348 475.194,906	3	469.682,22 475.191,795	3.114
3	469.682,22 475.191,795	4	469.977,459 475.330,963	326.396
4	469.977,459 475.330,963	1	469.977,21 475.333,896	2.943

** Lungimile segmentelor sunt determinate în planul de proiecție Stereo 70 și sunt rotunjite la 1 milimetru.

***** Distanţa dintre puncte este formată din segmente cumulate ce sunt mai mici decât valoarea 1 milimetru.**

**DATE DESPRE IMOBILUL NR. 8872**

Oficiul de Cadastru și Publicitate Imobiliară SIBIU
Biroul de Cadastru și Publicitate Imobiliară Avrig

A. Partea I. Descrierea imobilului

TEREN Extravilan

Adresa: Jud. Sibiu

Nr. Crt	Nr cadastral Nr. topografic	Suprafața* (mp)	Observații / Referințe
A1	105657	1.700	Sector cadastral:58 Teren neimprejmuit;

B. Partea II. Proprietari și acte

Inscrieri privitoare la dreptul de proprietate și alte drepturi reale	Referințe
/	
Act Administrativ nr. 1072/15, din 15/03/2001 emis de CJPSDPAT SIBIU (titlu de proprietate);	
B1	A1
Intabulare, drept de PROPRIETATE, dobandit prin Reconstituire, cota actuala 1/1 1) CUCU LIVIA, lipsă CNP	

C. Partea III. SARCINI .

Inscrieri privind dezmembramintele dreptului de proprietate, drepturi reale de garanție și sarcini	Referințe
NU SUNT	

***** Distanţa dintre puncte este formată din segmente cumulate ce sunt mai mici decât valoarea 1 milimetru.**

**DATE DESPRE IMOBILUL NR. 8873**

Oficiul de Cadastru și Publicitate Imobiliară SIBIU
Biroul de Cadastru și Publicitate Imobiliară Avrig

A. Partea I. Descrierea imobilului

TEREN Extravilan

Adresa: Jud. Sibiu

Nr. Crt	Nr cadastral Nr. topografic	Suprafața* (mp)	Observații / Referințe
A1	105658	2.800	Sector cadastral:58 Teren neimprejmuit;

B. Partea II. Proprietari și acte

Inscrieri privitoare la dreptul de proprietate și alte drepturi reale	Referințe
/	
Act Administrativ nr. 976/15, din 19/06/2000 emis de CJPSDPAT SIBIU (titlu de proprietate);	
B1	A1
Intabulare, drept de PROPRIETATE, dobandit prin Reconstituire, cota actuala 1/1 1) GRAMA F VICTORIA, lipsă CNP	

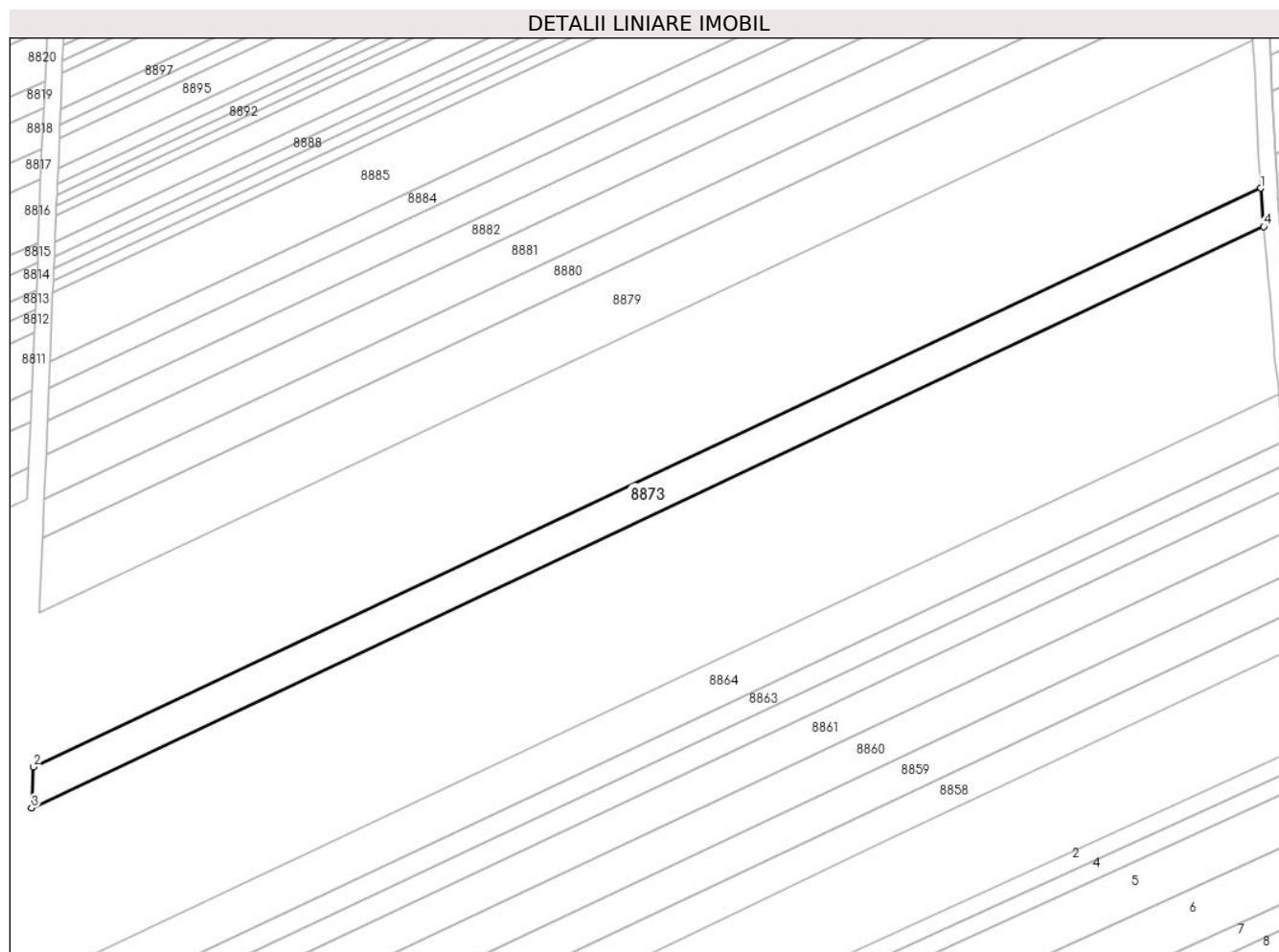
C. Partea III. SARCINI .

Inscrieri privind dezmembramintele dreptului de proprietate, drepturi reale de garanție și sarcini	Referințe
NU SUNT	

Teren

Nr cadastral	Suprafața (mp)*	Observații / Referințe
105658	2.800	

* Suprafața este determinată în planul de proiecție Stereo 70.



Date referitoare la teren

Crt	Categorie folosință	Intra vilan	Suprafața (mp)	Tarla	Parcelă	Nr. topo	Observații / Referințe
1	arabil	NU	2.800	53	1673/16	-	

Lungime Segmente

1) Valorile lungimilor segmentelor sunt obținute din proiecție în plan.

Punct început	X / Y	Punct sfârșit	X / Y	Lungime segment (** (m)
1	469.975,971 475.348,622	2	469.682,995 475.210,522	323.893
2	469.682,995 475.210,522	3	469.682,592 475.200,794	9.736
3	469.682,592 475.200,794	4	469.976,739 475.339,446	325.188
4	469.976,739 475.339,446	1	469.975,971 475.348,622	9.208

** Lungimile segmentelor sunt determinate în planul de proiecție Stereo 70 și sunt rotunjite la 1 milimetru.

***** Distanţa dintre puncte este formată din segmente cumulate ce sunt mai mici decât valoarea 1 milimetru.**

**DATE DESPRE IMOBILUL NR. 8874**

Oficiul de Cadastru și Publicitate Imobiliară SIBIU
Biroul de Cadastru și Publicitate Imobiliară Avrig

A. Partea I. Descrierea imobilului

TEREN Extravilan

Adresa: Jud. Sibiu

Nr. Crt	Nr cadastral Nr. topografic	Suprafața* (mp)	Observații / Referințe
A1	105659	2.000	Sector cadastral:58 Teren neimprejmuit;

B. Partea II. Proprietari și acte

Inscrieri privitoare la dreptul de proprietate și alte drepturi reale		Referințe
/		
Act Notarial nr. 191, din 22/11/2011 emis de NP POPA CORNELIA (certificat de mostenitor);		
B1	Intabulare, drept de PROPRIETATE, dobandit prin Succesiune, cota actuala 1/1 1) VASU GHEORGHE-IOAN	A1

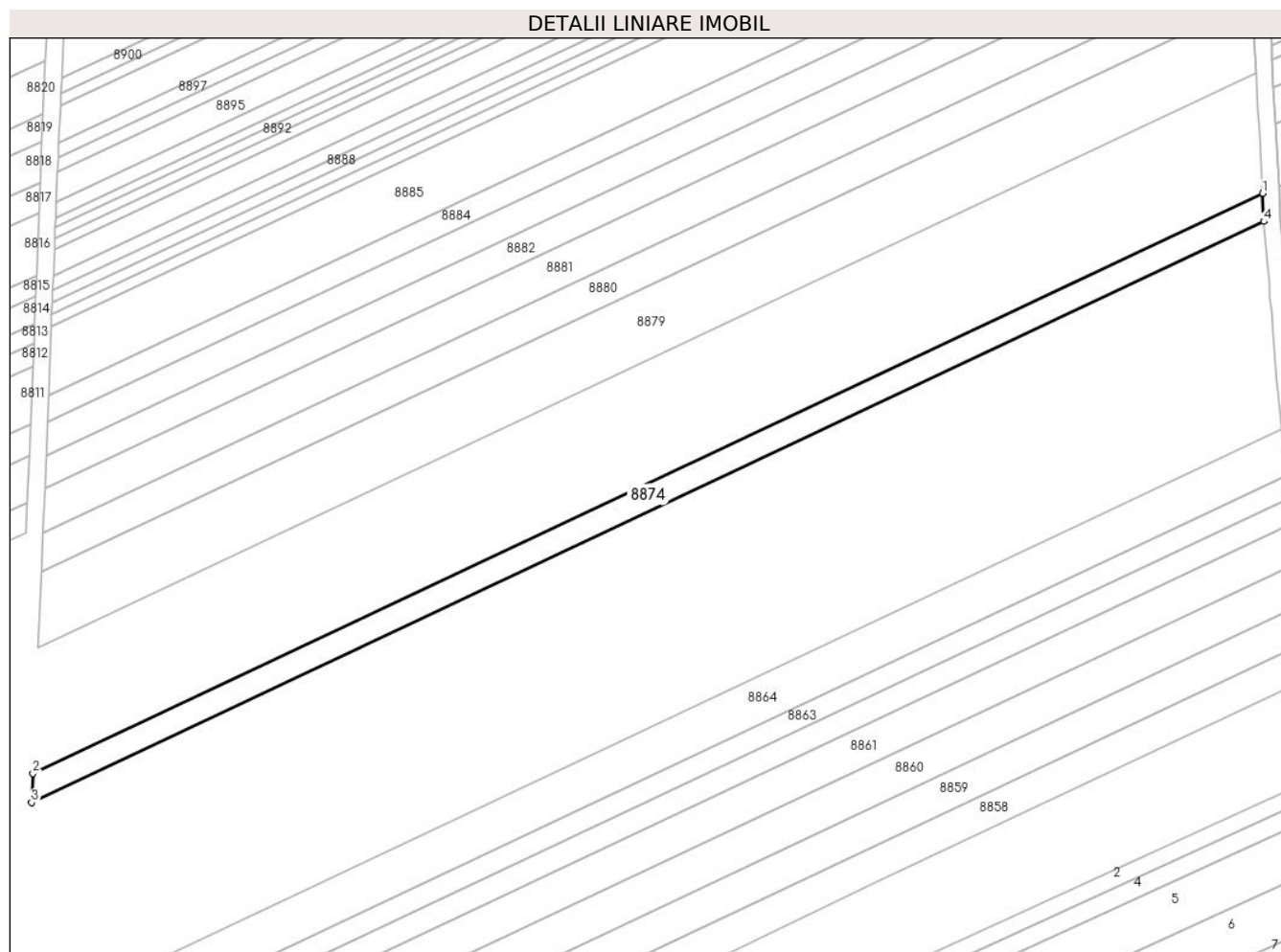
C. Partea III. SARCINI .

Inscrieri privind dezmembramintele dreptului de proprietate, drepturi reale de garanție și sarcini	Referințe
NU SUNT	

Teren

Nr cadastral	Suprafața (mp)*	Observații / Referințe
105659	2.000	

* Suprafața este determinată în planul de proiecție Stereo 70.



Date referitoare la teren

Crt	Categorie folosință	Intra vilan	Suprafața (mp)	Tarla	Parcelă	Nr. topo	Observații / Referințe
1	arabil	NU	2.000	53	1673/17	-	

Lungime Segmente

1) Valorile lungimilor segmentelor sunt obținute din proiecție în plan.

Punct început	X / Y	Punct sfârșit	X / Y	Lungime segment (** (m)
1	469.975,623 475.355,292	2	469.683,284 475.217,492	323.189
2	469.683,284 475.217,492	3	469.682,995 475.210,522	6.976
3	469.682,995 475.210,522	4	469.975,971 475.348,622	323.893
4	469.975,971 475.348,622	1	469.975,623 475.355,292	6.679

** Lungimile segmentelor sunt determinate în planul de proiecție Stereo 70 și sunt rotunjite la 1 milimetru.

***** Distanţa dintre puncte este formată din segmente cumulate ce sunt mai mici decât valoarea 1 milimetru.**

**DATE DESPRE IMOBILUL NR. 8875**

Oficiul de Cadastru și Publicitate Imobiliară SIBIU
Biroul de Cadastru și Publicitate Imobiliară Avrig

A. Partea I. Descrierea imobilului

TEREN Extravilan

Adresa: Jud. Sibiu

Nr. Crt	Nr cadastral Nr. topografic	Suprafața* (mp)	Observații / Referințe
A1	105660	2.100	Sector cadastral:58 Teren neimprejmuit;

B. Partea II. Proprietari și acte

Inscrieri privitoare la dreptul de proprietate și alte drepturi reale	Referințe
/	
Act Notarial nr. 101, din 14/05/2007 emis de NP POPA CORNELIA (certificat de mostenitor);	
B1	A1
Intabulare, drept de PROPRIETATE, dobandit prin Succesiune, cota actuala 1/1 1) DOBRIN LIVIA	

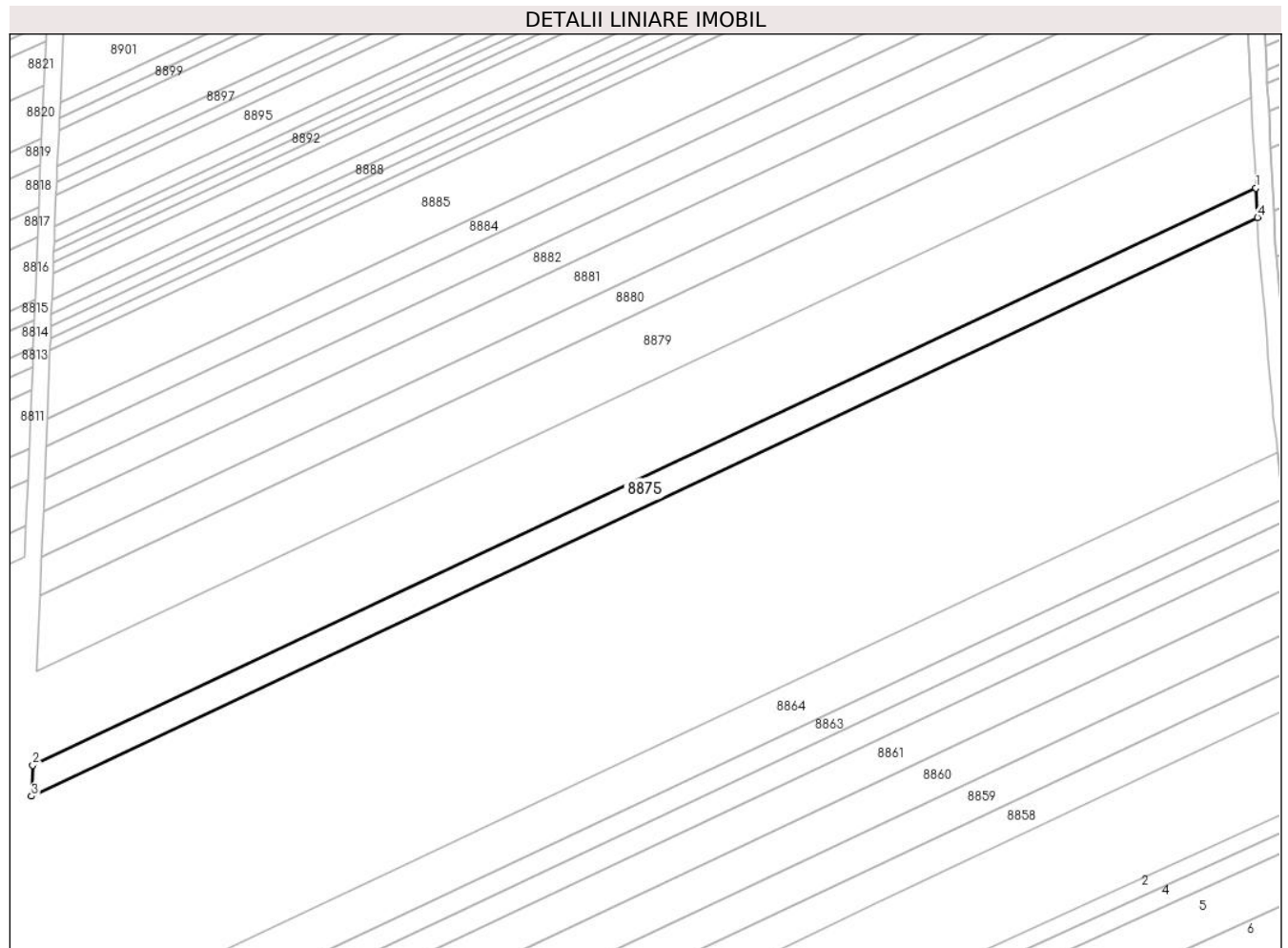
C. Partea III. SARCINI .

Inscrieri privind dezmembramintele dreptului de proprietate, drepturi reale de garanție și sarcini	Referințe
NU SUNT	

Teren

Nr cadastral	Suprafața (mp)*	Observații / Referințe
105660	2.100	

* Suprafața este determinată în planul de proiecție Stereo 70.



Date referitoare la teren

Crt	Categorie folosință	Intra vilan	Suprafața (mp)	Tarla	Parcelă	Nr. topo	Observații / Referințe
1	arabil	NU	2.100	53	1673/18	-	

Lungime Segmente

1) Valorile lungimilor segmentelor sunt obținute din proiecție în plan.

Punct început	X / Y	Punct sfârșit	X / Y	Lungime segment (** (m)
1	469.975,257 475.362,311	2	469.683,588 475.224,826	322.449
2	469.683,588 475.224,826	3	469.683,284 475.217,492	7.341
3	469.683,284 475.217,492	4	469.975,623 475.355,292	323.189
4	469.975,623 475.355,292	1	469.975,257 475.362,311	7.029

** Lungimile segmentelor sunt determinate în planul de proiecție Stereo 70 și sunt rotunjite la 1 milimetru.

***** Distanţa dintre puncte este formată din segmente cumulate ce sunt mai mici decât valoarea 1 milimetru.**

**DATE DESPRE IMOBILUL NR. 8876**

Oficiul de Cadastru și Publicitate Imobiliară SIBIU
Biroul de Cadastru și Publicitate Imobiliară Avrig

A. Partea I. Descrierea imobilului

TEREN Extravilan

Adresa: Jud. Sibiu

Nr. Crt	Nr cadastral Nr. topografic	Suprafața* (mp)	Observații / Referințe
A1	105661	2.000	Sector cadastral:58 Teren neimprejmuit;

B. Partea II. Proprietari și acte

Inscrieri privitoare la dreptul de proprietate și alte drepturi reale	Referințe
/	
Act Administrativ nr. 1088/15, din 27/03/2001 emis de CJPSDPAT SIBIU (titlu de proprietate);	
B1	A1
Intabulare, drept de PROPRIETATE, dobandit prin Reconstituire, cota actuala 1/1	
1) BOGDAN N GHEORGHE , lipsă CNP	

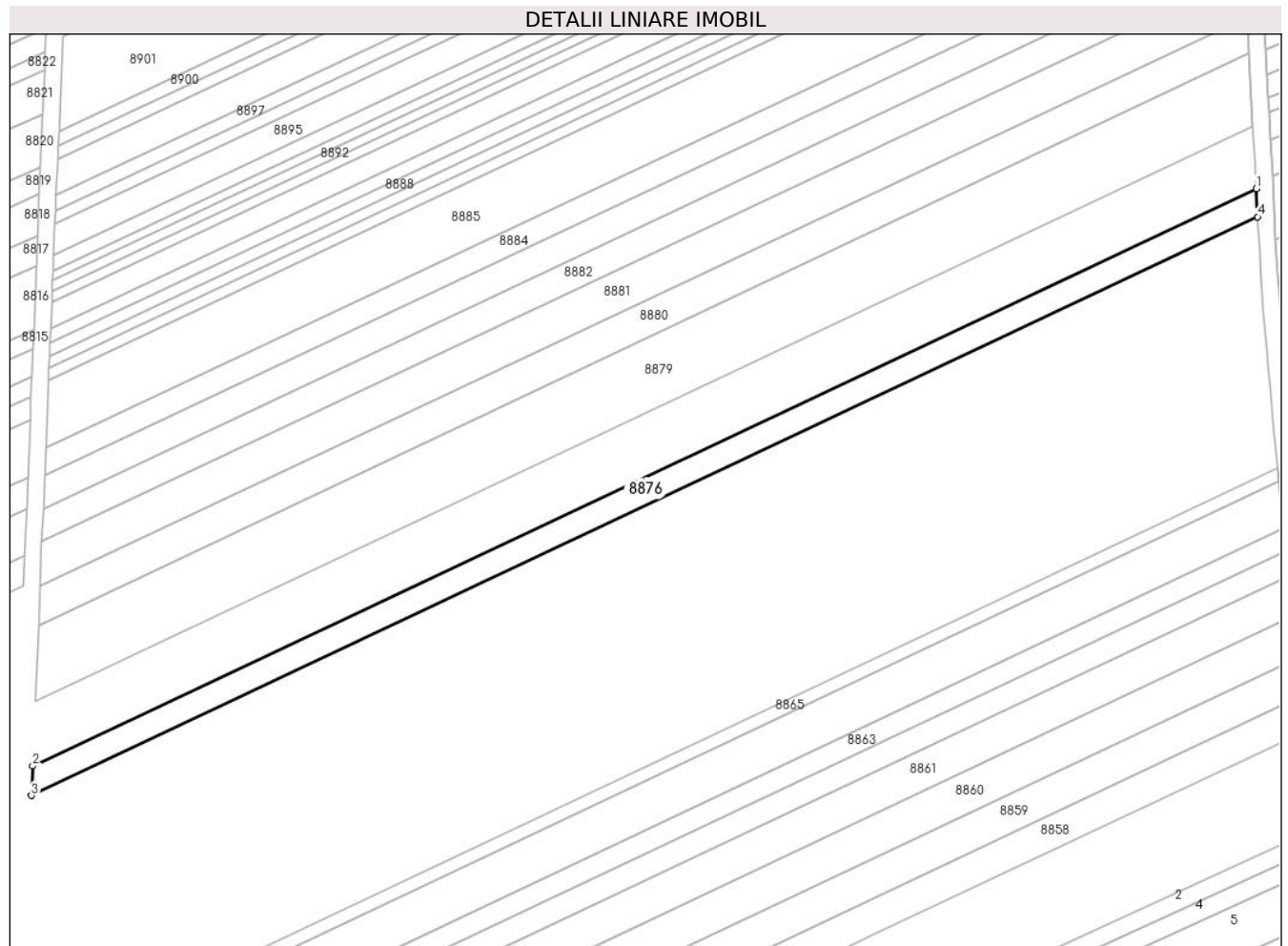
C. Partea III. SARCINI .

Inscrieri privind dezmembramintele dreptului de proprietate, drepturi reale de garanție și sarcini	Referințe
NU SUNT	

Teren

Nr cadastral	Suprafața (mp)*	Observații / Referințe
105661	2.000	

* Suprafața este determinată în planul de proiecție Stereo 70.



Date referitoare la teren

Crt	Categorie folosință	Intravilan	Suprafața (mp)	Tarla	Parcelă	Nr. topo	Observații / Referințe
1	arabil	NU	2.000	53	1673/19	-	

Lungime Segmente

1) Valorile lungimilor segmentelor sunt obținute din proiecție în plan.

Punct început	X / Y	Punct sfârșit	X / Y	Lungime segment (** (m)
1	469.974,908 475.369,011	2	469.683,878 475.231,828	321.742
2	469.683,878 475.231,828	3	469.683,588 475.224,826	7.007
3	469.683,588 475.224,826	4	469.975,257 475.362,311	322.449
4	469.975,257 475.362,311	1	469.974,908 475.369,011	6.709

** Lungimile segmentelor sunt determinate în planul de proiecție Stereo 70 și sunt rotunjite la 1 milimetru.

***** Distanţa dintre puncte este formată din segmente cumulate ce sunt mai mici decât valoarea 1 milimetru.**

**DATE DESPRE IMOBILUL NR. 8877**

Oficiul de Cadastru și Publicitate Imobiliară SIBIU
Biroul de Cadastru și Publicitate Imobiliară Avrig

A. Partea I. Descrierea imobilului

TEREN Extravilan

Adresa: Jud. Sibiu

Nr. Crt	Nr cadastral Nr. topografic	Suprafața* (mp)	Observații / Referințe
A1	105662	2.200	Sector cadastral:58 Teren neimprejmuit;

B. Partea II. Proprietari și acte

Inscrieri privitoare la dreptul de proprietate și alte drepturi reale	Referințe
/	
Act Administrativ nr. 1000/15, din 30/06/2000 emis de CJPSDPAT SIBIU (titlu de proprietate);	
B1	A1
Intabulare, drept de PROPRIETATE, dobandit prin Reconstituire, cota actuala 1/1 1) DOBRIN ROZALIA, lipsă CNP	

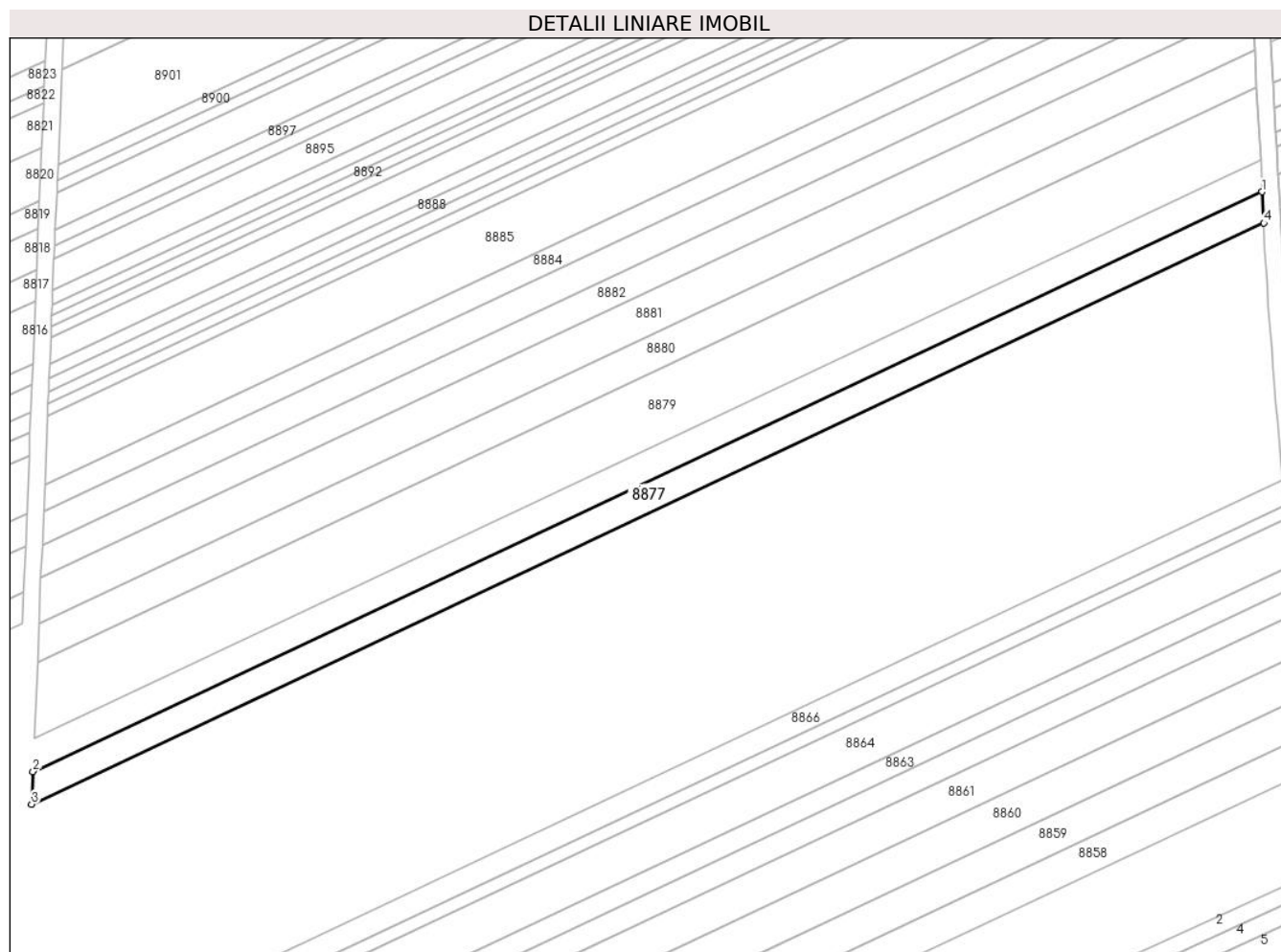
C. Partea III. SARCINI .

Inscrieri privind dezmembramintele dreptului de proprietate, drepturi reale de garanție și sarcini	Referințe
NU SUNT	

Teren

Nr cadastral	Suprafața (mp)*	Observații / Referințe
105662	2.200	

* Suprafața este determinată în planul de proiecție Stereo 70.



Date referitoare la teren

Crt	Categorie folosință	Intra vilan	Suprafața (mp)	Tarla	Parcelă	Nr. topo	Observații / Referințe
1	arabil	NU	2.200	53	1673/20	-	

Lungime Segmente

1) Valorile lungimilor segmentelor sunt obținute din proiecție în plan.

Punct început	X / Y	Punct sfârșit	X / Y	Lungime segment (** (m)
1	469.974,522 475.376,398	2	469.684,197 475.239,547	320.962
2	469.684,197 475.239,547	3	469.683,878 475.231,828	7.726
3	469.683,878 475.231,828	4	469.974,908 475.369,011	321.742
4	469.974,908 475.369,011	1	469.974,522 475.376,398	7.397

** Lungimile segmentelor sunt determinate în planul de proiecție Stereo 70 și sunt rotunjite la 1 milimetru.

***** Distanţa dintre puncte este formată din segmente cumulate ce sunt mai mici decât valoarea 1 milimetru.**

**DATE DESPRE IMOBILUL NR. 8878**

Oficiul de Cadastru și Publicitate Imobiliară SIBIU
Biroul de Cadastru și Publicitate Imobiliară Avrig

A. Partea I. Descrierea imobilului

TEREN Extravilan

Adresa: Jud. Sibiu

Nr. Crt	Nr cadastral Nr. topografic	Suprafața* (mp)	Observații / Referințe
A1	105663	2.200	Sector cadastral:58 Teren neimprejmuit;

B. Partea II. Proprietari și acte

Inscrieri privitoare la dreptul de proprietate și alte drepturi reale		Referințe
/		
Act Notarial nr. 541, din 26/05/2011 emis de NP FILIPÁNITS ALPÁR (contract de vanzare-cumparare);		
B1	Intabulare, drept de PROPRIETATE, dobandit prin Conventie, cota actuala 1/1 1) SC SOBIS SOLUTIONS SRL, CIF:12018818	A1

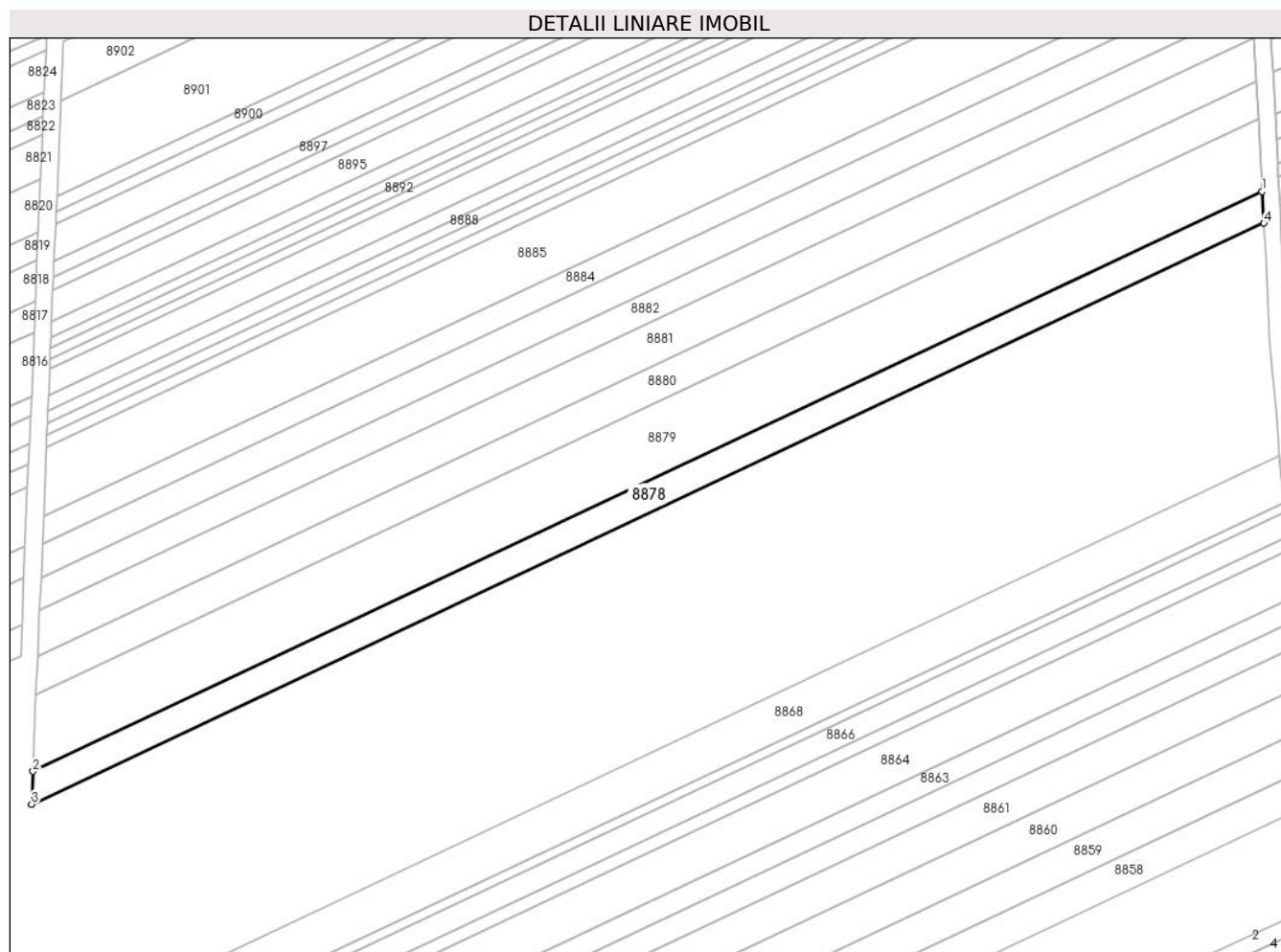
C. Partea III. SARCINI .

Inscrieri privind dezmembramintele dreptului de proprietate, drepturi reale de garanție și sarcini	Referințe
NU SUNT	

Teren

Nr cadastral	Suprafața (mp)*	Observații / Referințe
105663	2.200	

* Suprafața este determinată în planul de proiecție Stereo 70.



Date referitoare la teren

Crt	Categorie folosință	Intra vilan	Suprafața (mp)	Tarla	Parcelă	Nr. topo	Observații / Referințe
1	arabil	NU	2.200	53	1673/21	-	

Lungime Segmente

1) Valorile lungimilor segmentelor sunt obținute din proiecție în plan.

Punct început	X / Y	Punct sfârșit	X / Y	Lungime segment (** (m)
1	469.974,136 475.383,803	2	469.684,518 475.247,285	320.181
2	469.684,518 475.247,285	3	469.684,197 475.239,547	7.745
3	469.684,197 475.239,547	4	469.974,522 475.376,398	320.962
4	469.974,522 475.376,398	1	469.974,136 475.383,803	7.415

** Lungimile segmentelor sunt determinate în planul de proiecție Stereo 70 și sunt rotunjite la 1 milimetru.

***** Distanţa dintre puncte este formată din segmente cumulate ce sunt mai mici decât valoarea 1 milimetru.**

**DATE DESPRE IMOBILUL NR. 8879**

Oficiul de Cadastru și Publicitate Imobiliară SIBIU
Biroul de Cadastru și Publicitate Imobiliară Avrig

A. Partea I. Descrierea imobilului

TEREN Extravilan

Adresa: Jud. Sibiu

Nr. Crt	Nr cadastral Nr. topografic	Suprafața* (mp)	Observații / Referințe
A1	105664	5.100	Sector cadastral:58 Teren neimprejmuit;

B. Partea II. Proprietari și acte

Inscrieri privitoare la dreptul de proprietate și alte drepturi reale	Referințe
/	
Act Notarial nr. 655, din 05/04/2011 emis de NP POPA CORNELIA (contract de vanzare-cumparare);	
B1	A1
Intabulare, drept de PROPRIETATE, dobandit prin Conventie, cota actuala 1/1	
1) SC SOBIS SOLUTIONS SRL, CIF:12018818	

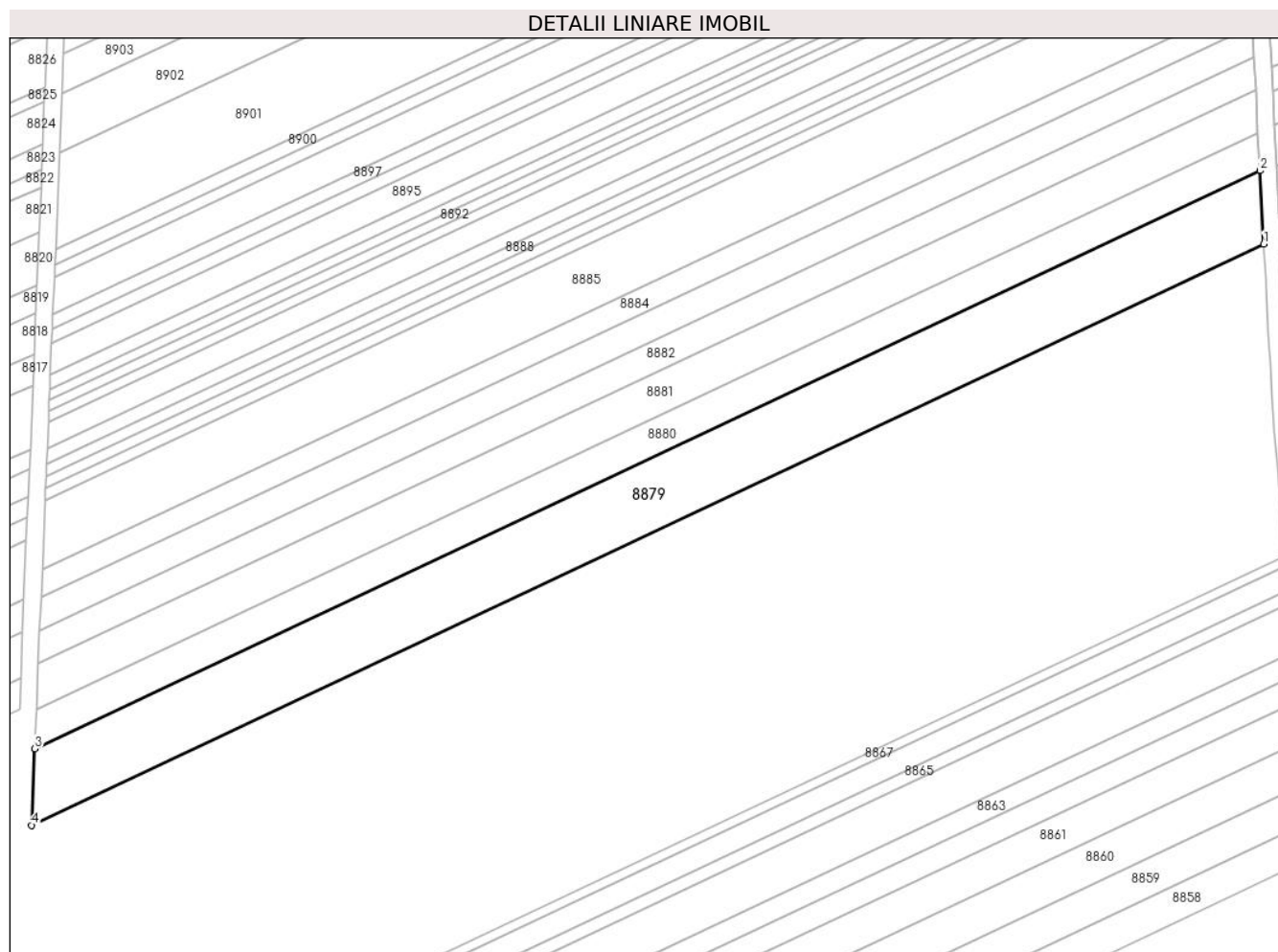
C. Partea III. SARCINI .

Inscrieri privind dezmembramintele dreptului de proprietate, drepturi reale de garanție și sarcini	Referințe
NU SUNT	

Teren

Nr cadastral	Suprafața (mp)*	Observații / Referințe
105664	5.100	

* Suprafața este determinată în planul de proiecție Stereo 70.



Date referitoare la teren

Crt	Categorie folosință	Intra vilan	Suprafața (mp)	Tarla	Parcelă	Nr. topo	Observații / Referințe
1	arabil	NU	5.100	53	1673/22	-	

Lungime Segmente

1) Valorile lungimilor segmentelor sunt obținute din proiecție în plan.

Punct început	X / Y	Punct sfârșit	X / Y	Lungime segment (** (m)
1	469.974,136 475.383,803	2	469.973,237 475.401,039	17.259
2	469.973,237 475.401,039	3	469.685,264 475.265,296	318.362
3	469.685,264 475.265,296	4	469.684,518 475.247,285	18.027
4	469.684,518 475.247,285	1	469.974,136 475.383,803	320.181

** Lungimile segmentelor sunt determinate în planul de proiecție Stereo 70 și sunt rotunjite la 1 milimetru.

***** Distanţa dintre puncte este formată din segmente cumulate ce sunt mai mici decât valoarea 1 milimetru.**

**DATE DESPRE IMOBILUL NR. 8880**

Oficiul de Cadastru și Publicitate Imobiliară SIBIU
Biroul de Cadastru și Publicitate Imobiliară Avrig

A. Partea I. Descrierea imobilului

TEREN Extravilan

Adresa: Jud. Sibiu

Nr. Crt	Nr cadastral Nr. topografic	Suprafața* (mp)	Observații / Referințe
A1	105665	2.600	Sector cadastral:58 Teren neimprejmuit;

B. Partea II. Proprietari și acte

Inscrieri privitoare la dreptul de proprietate și alte drepturi reale		Referințe
/		
Act Notarial nr. 27, din 26/02/2019 emis de NP POPA CORNELIA (certificat de mostenitor);		
B1	Intabulare, drept de PROPRIETATE, dobandit prin Succesiune, cota actuala 1/4 1) RĂDUȚIU VASILE	A1
B2	Intabulare, drept de PROPRIETATE, dobandit prin Succesiune, cota actuala 1/4 1) RĂDUȚIU MIRCEA-DUMITRU	A1
Act Administrativ nr. 1053/15, din 08/01/2001 emis de CJPSDPAT SIBIU (titlu de proprietate);		
B3	Intabulare, drept de PROPRIETATE, dobandit prin Reconstituire, cota actuala 2/4 1) GROVU G MARIA, lipsă CNP	A1

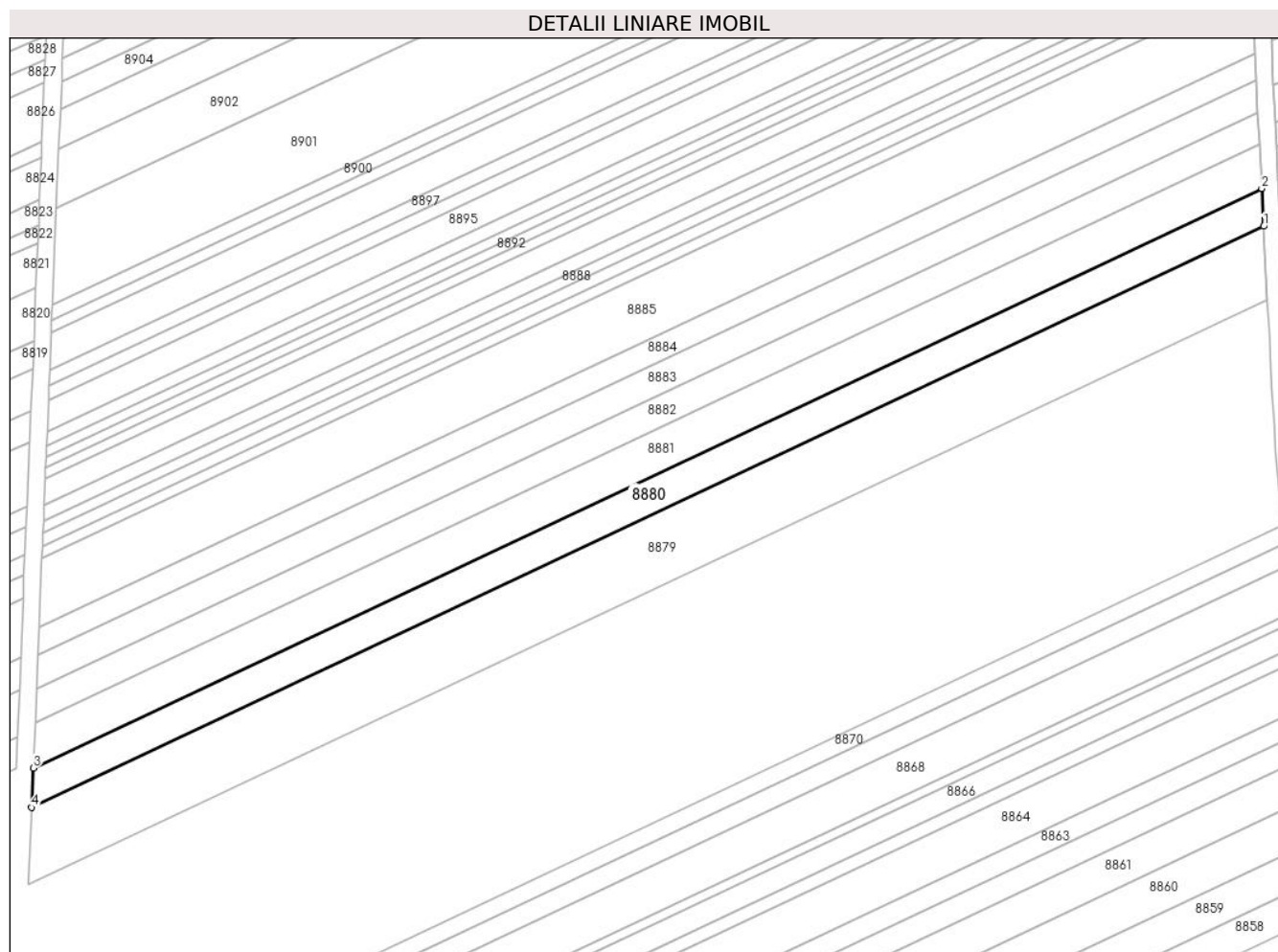
C. Partea III. SARCINI .

Inscrieri privind dezmembramintele dreptului de proprietate, drepturi reale de garanție și sarcini	Referințe
NU SUNT	

Teren

Nr cadastral	Suprafața (mp)*	Observații / Referințe
105665	2.600	

* Suprafața este determinată în planul de proiecție Stereo 70.



Date referitoare la teren

Crt	Categorie folosință	Intra vilan	Suprafața (mp)	Tarla	Parcelă	Nr. topo	Observații / Referințe
1	arabil	NU	2.600	53	1673/23	-	

Lungime Segmente

1) Valorile lungimilor segmentelor sunt obținute din proiecție în plan.

Punct început	X / Y	Punct sfârșit	X / Y	Lungime segment (** (m)
1	469.973,237 475.401,039	2	469.972,777 475.409,864	8.837
2	469.972,777 475.409,864	3	469.685,646 475.274,518	317.431
3	469.685,646 475.274,518	4	469.685,264 475.265,296	9.23
4	469.685,264 475.265,296	1	469.973,237 475.401,039	318.362

** Lungimile segmentelor sunt determinate în planul de proiecție Stereo 70 și sunt rotunjite la 1 milimetru.

***** Distanţa dintre puncte este formată din segmente cumulate ce sunt mai mici decât valoarea 1 milimetru.**

**DATE DESPRE IMOBILUL NR. 8881**

Oficiul de Cadastru și Publicitate Imobiliară SIBIU
Biroul de Cadastru și Publicitate Imobiliară Avrig

A. Partea I. Descrierea imobilului

TEREN Extravilan

Adresa: Jud. Sibiu

Nr. Crt	Nr cadastral Nr. topografic	Suprafața* (mp)	Observații / Referințe
A1	105666	3.000	Sector cadastral:58 Teren neimprejmuit;

B. Partea II. Proprietari și acte

Inscrieri privitoare la dreptul de proprietate și alte drepturi reale	Referințe
/	
Act Notarial nr. 606, din 04/04/2017 emis de NP POPA CORNELIA (act de sistare indiviziune si partaj);	
B1	A1
Intabulare, drept de PROPRIETATE, dobandit prin Conventie, cota actuala 1/1 1) DOBRIN VASILE	


C. Partea III. SARCINI .

Inscrieri privind dezmembramintele dreptului de proprietate, drepturi reale de garanție și sarcini	Referințe
NU SUNT	

Teren

Nr cadastral	Suprafața (mp)*	Observații / Referințe
105666	3.000	

* Suprafața este determinată în planul de proiecție Stereo 70.



Date referitoare la teren

Crt	Categorie folosință	Intra vilan	Suprafața (mp)	Tarla	Parcelă	Nr. topo	Observații / Referințe
1	arabil	NU	3.000	53	1673/24	-	

Lungime Segmente

1) Valorile lungimilor segmentelor sunt obținute din proiecție în plan.

Punct început	X / Y	Punct sfârșit	X / Y	Lungime segment (** (m)
1	469.972,777 475.409,864	2	469.972,227 475.420,071	10.222
2	469.972,227 475.420,071	3	469.686,088 475.285,193	316.334
3	469.686,088 475.285,193	4	469.685,646 475.274,518	10.684
4	469.685,646 475.274,518	1	469.972,777 475.409,864	317.431

** Lungimile segmentelor sunt determinate în planul de proiecție Stereo 70 și sunt rotunjite la 1 milimetru.

***** Distanţa dintre puncte este formată din segmente cumulate ce sunt mai mici decât valoarea 1 milimetru.**

**DATE DESPRE IMOBILUL NR. 8882**

Oficiul de Cadastru și Publicitate Imobiliară SIBIU
Biroul de Cadastru și Publicitate Imobiliară Avrig

A. Partea I. Descrierea imobilului

TEREN Extravilan

Adresa: Jud. Sibiu

Nr. Crt	Nr cadastral Nr. topografic	Suprafața* (mp)	Observații / Referințe
A1	105667	2.200	Sector cadastral:58 Teren neimprejmuit;

B. Partea II. Proprietari și acte

Inscrieri privitoare la dreptul de proprietate și alte drepturi reale		Referințe
/		
Act Notarial nr. 2182, din 30/09/2022 emis de NP POPA CORNELIA (act de partaj);		
B1	Intabulare, drept de PROPRIETATE, dobandit prin Conventie, cota actuala 1/1 1) COSMASCHI MARIOARA	A1

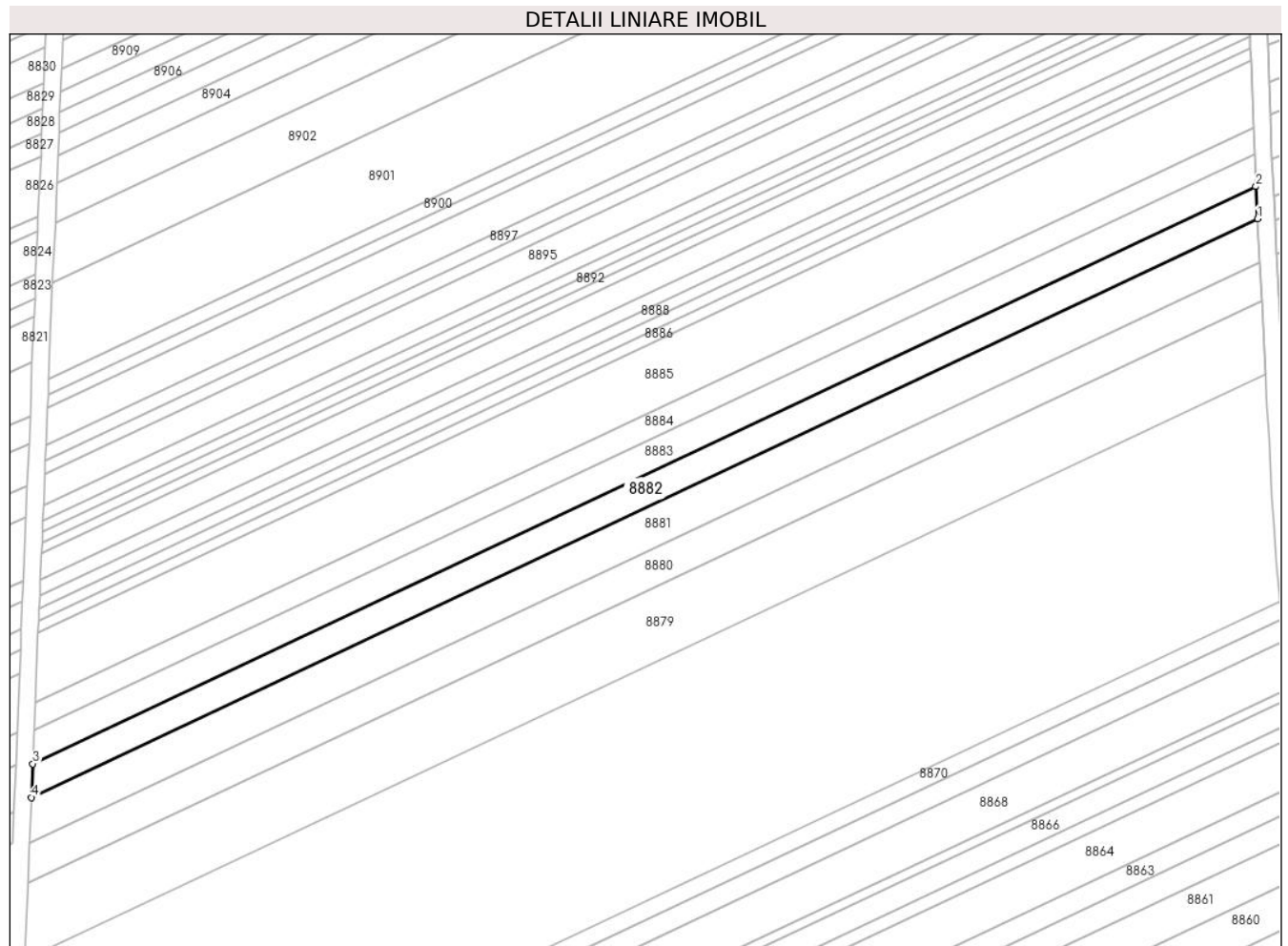
C. Partea III. SARCINI .

Inscrieri privind dezmembramintele dreptului de proprietate, drepturi reale de garanție și sarcini	Referințe
NU SUNT	

Teren

Nr cadastral	Suprafața (mp)*	Observații / Referințe
105667	2.200	

* Suprafața este determinată în planul de proiecție Stereo 70.



Date referitoare la teren

Crt	Categorie folosință	Intra vilan	Suprafața (mp)	Tarla	Parcelă	Nr. topo	Observații / Referințe
1	arabil	NU	2.200	53	1673/25	-	

Lungime Segmente

1) Valorile lungimilor segmentelor sunt obținute din proiecție în plan.

Punct început	X / Y	Punct sfârșit	X / Y	Lungime segment (** (m)
1	469.972,227 475.420,071	2	469.971,821 475.427,578	7.518
2	469.971,821 475.427,578	3	469.686,413 475.293,045	315.526
3	469.686,413 475.293,045	4	469.686,088 475.285,193	7.858
4	469.686,088 475.285,193	1	469.972,227 475.420,071	316.334

** Lungimile segmentelor sunt determinate în planul de proiecție Stereo 70 și sunt rotunjite la 1 milimetru.

***** Distanţa dintre puncte este formată din segmente cumulate ce sunt mai mici decât valoarea 1 milimetru.**

**DATE DESPRE IMOBILUL NR. 8883**

Oficiul de Cadastru și Publicitate Imobiliară SIBIU
Biroul de Cadastru și Publicitate Imobiliară Avrig

A. Partea I. Descrierea imobilului

TEREN Extravilan

Adresa: Jud. Sibiu

Nr. Crt	Nr cadastral Nr. topografic	Suprafața* (mp)	Observații / Referințe
A1	105668	2.200	Sector cadastral:58 Teren neimprejmut;

B. Partea II. Proprietari și acte

Inscrieri privitoare la dreptul de proprietate și alte drepturi reale	Referințe
/	
Act Notarial nr. 70, din 28/01/2014 emis de NP SALOMIE IOAN CRISTIAN (contract de vanzare-cumparare);	
B1	Intabulare, drept de PROPRIETATE, dobandit prin Conventie, cota actuala 1/1 1) MORARIU ION
Act Administrativ nr. 6427, din 05/10/2023 emis de PRIMĂRIA COMUNRI ARPAȘU DE JOS (adeverinta);	
B2	Se notează posesia faptică asupra cotei de 1/1 în favoarea lui 1) CĂLDĂRAR MARILENA

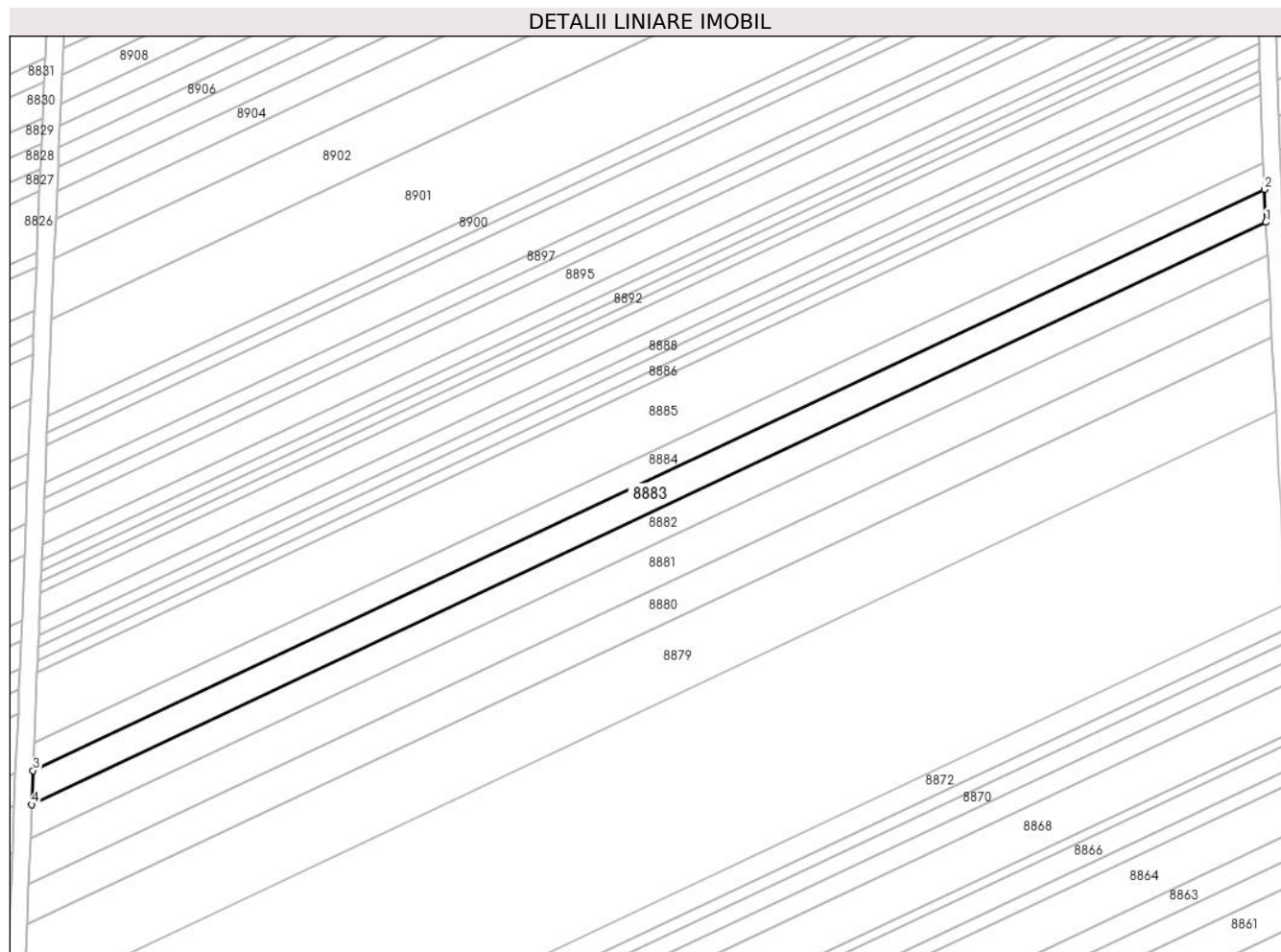
C. Partea III. SARCINI .

Inscrieri privind dezmembramintele dreptului de proprietate, drepturi reale de garanție și sarcini	Referințe
NU SUNT	

Teren

Nr cadastral	Suprafața (mp)*	Observații / Referințe
105668	2.200	

* Suprafața este determinată în planul de proiecție Stereo 70.



Date referitoare la teren

Crt	Categorie folosință	Intra vilan	Suprafața (mp)	Tarla	Parcelă	Nr. topo	Observații / Referințe
1	arabil	NU	2.200	53	1673/26	-	

Lungime Segmente

1) Valorile lungimilor segmentelor sunt obținute din proiecție în plan.

Punct început	X / Y	Punct sfârșit	X / Y	Lungime segment (** (m)
1	469.971,821 475.427,578	2	469.971,499 475.435,144	7.572
2	469.971,499 475.435,144	3	469.686,739 475.300,916	314.81
3	469.686,739 475.300,916	4	469.686,413 475.293,045	7.878
4	469.686,413 475.293,045	1	469.971,821 475.427,578	315.526

** Lungimile segmentelor sunt determinate în planul de proiecție Stereo 70 și sunt rotunjite la 1 milimetru.

***** Distanţa dintre puncte este formată din segmente cumulate ce sunt mai mici decât valoarea 1 milimetru.**

**DATE DESPRE IMOBILUL NR. 8884**

Oficiul de Cadastru și Publicitate Imobiliară SIBIU
Biroul de Cadastru și Publicitate Imobiliară Avrig

A. Partea I. Descrierea imobilului

TEREN Extravilan

Adresa: Jud. Sibiu

Nr. Crt	Nr cadastral Nr. topografic	Suprafața* (mp)	Observații / Referințe
A1	105669	1.800	Sector cadastral:58 Teren neimprejmuit;

B. Partea II. Proprietari și acte

Inscrieri privitoare la dreptul de proprietate și alte drepturi reale		Referințe
/		
Act Notarial nr. 26, din 12/04/2005 emis de NP SALOMIE IOAN CRISTIAN (certificat de mostenitor);		
B1	Intabulare, drept de PROPRIETATE, dobandit prin Succesiune, cota actuala 1/1 1) DOBRIN VICTORIA	A1


C. Partea III. SARCINI .

Inscrieri privind dezmembramintele dreptului de proprietate, drepturi reale de garanție și sarcini	Referințe
NU SUNT	

Teren

Nr cadastral	Suprafața (mp)*	Observații / Referințe
105669	1.800	

* Suprafața este determinată în planul de proiecție Stereo 70.



Date referitoare la teren

Crt	Categorie folosință	Intra vilan	Suprafața (mp)	Tarla	Parcelă	Nr. topo	Observații / Referințe
1	arabil	NU	1.800	53	1673/27	-	

Lungime Segmente

1) Valorile lungimilor segmentelor sunt obținute din proiecție în plan.

Punct început	X / Y	Punct sfârșit	X / Y	Lungime segment (** (m)
1	469.971,499 475.435,144	2	469.971,266 475.441,36	6.221
2	469.971,266 475.441,36	3	469.687,006 475.307,368	314.257
3	469.687,006 475.307,368	4	469.686,739 475.300,916	6.458
4	469.686,739 475.300,916	1	469.971,499 475.435,144	314.81

** Lungimile segmentelor sunt determinate în planul de proiecție Stereo 70 și sunt rotunjite la 1 milimetru.

***** Distanţa dintre puncte este formată din segmente cumulate ce sunt mai mici decât valoarea 1 milimetru.**

**DATE DESPRE IMOBILUL NR. 8885**

Oficiul de Cadastru și Publicitate Imobiliară SIBIU
Biroul de Cadastru și Publicitate Imobiliară Avrig

A. Partea I. Descrierea imobilului

TEREN Extravilan

Adresa: Jud. Sibiu

Nr. Crt	Nr cadastral Nr. topografic	Suprafața* (mp)	Observații / Referințe
A1	105670	4.500	Sector cadastral:58 Teren neimprejmuit;

B. Partea II. Proprietari și acte

Inscrieri privitoare la dreptul de proprietate și alte drepturi reale	Referințe
/	
Act Administrativ nr. 966/15, din 13/06/2000 emis de CJPSDPAT SIBIU (titlu de proprietate);	
B1	A1
Intabulare, drept de PROPRIETATE, dobandit prin Reconstituire, cota actuala 1/1 1) ȘERBU V VASILE, lipsă CNP	


C. Partea III. SARCINI .

Inscrieri privind dezmembramintele dreptului de proprietate, drepturi reale de garanție și sarcini	Referințe
NU SUNT	

Teren

Nr cadastral	Suprafața (mp)*	Observații / Referințe
105670	4.500	

* Suprafața este determinată în planul de proiecție Stereo 70.



Date referitoare la teren

Crt	Categorie folosință	Intra vilan	Suprafața (mp)	Tarla	Parcelă	Nr. topo	Observații / Referințe
1	arabil	NU	4.500	53	1673/28	-	

Lungime Segmente

1) Valorile lungimilor segmentelor sunt obținute din proiecție în plan.

Punct început	X / Y	Punct sfârșit	X / Y	Lungime segment (** (m)
1	469.971,266 475.441,36	2	469.970,682 475.456,951	15.602
2	469.970,682 475.456,951	3	469.687,677 475.323,55	312.871
3	469.687,677 475.323,55	4	469.687,006 475.307,368	16.195
4	469.687,006 475.307,368	1	469.971,266 475.441,36	314.257

** Lungimile segmentelor sunt determinate în planul de proiecție Stereo 70 și sunt rotunjite la 1 milimetru.

***** Distanţa dintre puncte este formată din segmente cumulate ce sunt mai mici decât valoarea 1 milimetru.**

**DATE DESPRE IMOBILUL NR. 8886**

Oficiul de Cadastru și Publicitate Imobiliară SIBIU
Biroul de Cadastru și Publicitate Imobiliară Avrig

A. Partea I. Descrierea imobilului

TEREN Extravilan

Adresa: Jud. Sibiu

Nr. Crt	Nr cadastral Nr. topografic	Suprafața* (mp)	Observații / Referințe
A1	105671	800	Sector cadastral:58 Teren neimprejmuț;

B. Partea II. Proprietari și acte

Inscrieri privitoare la dreptul de proprietate și alte drepturi reale	Referințe
/	
Act Administrativ nr. 1013/15, din 14/07/2000 emis de CJPSDPAT SIBIU (titlu de proprietate);	
B1	A1
Intabulare, drept de PROPRIETATE, dobandit prin Reconstituire, cota actuala 1/1	
1) FIȚA A GHEORGHE, lipsă CNP	
2) IANCU A ANA, lipsă CNP	
3) PÎRVU A EUFROSINA, lipsă CNP	

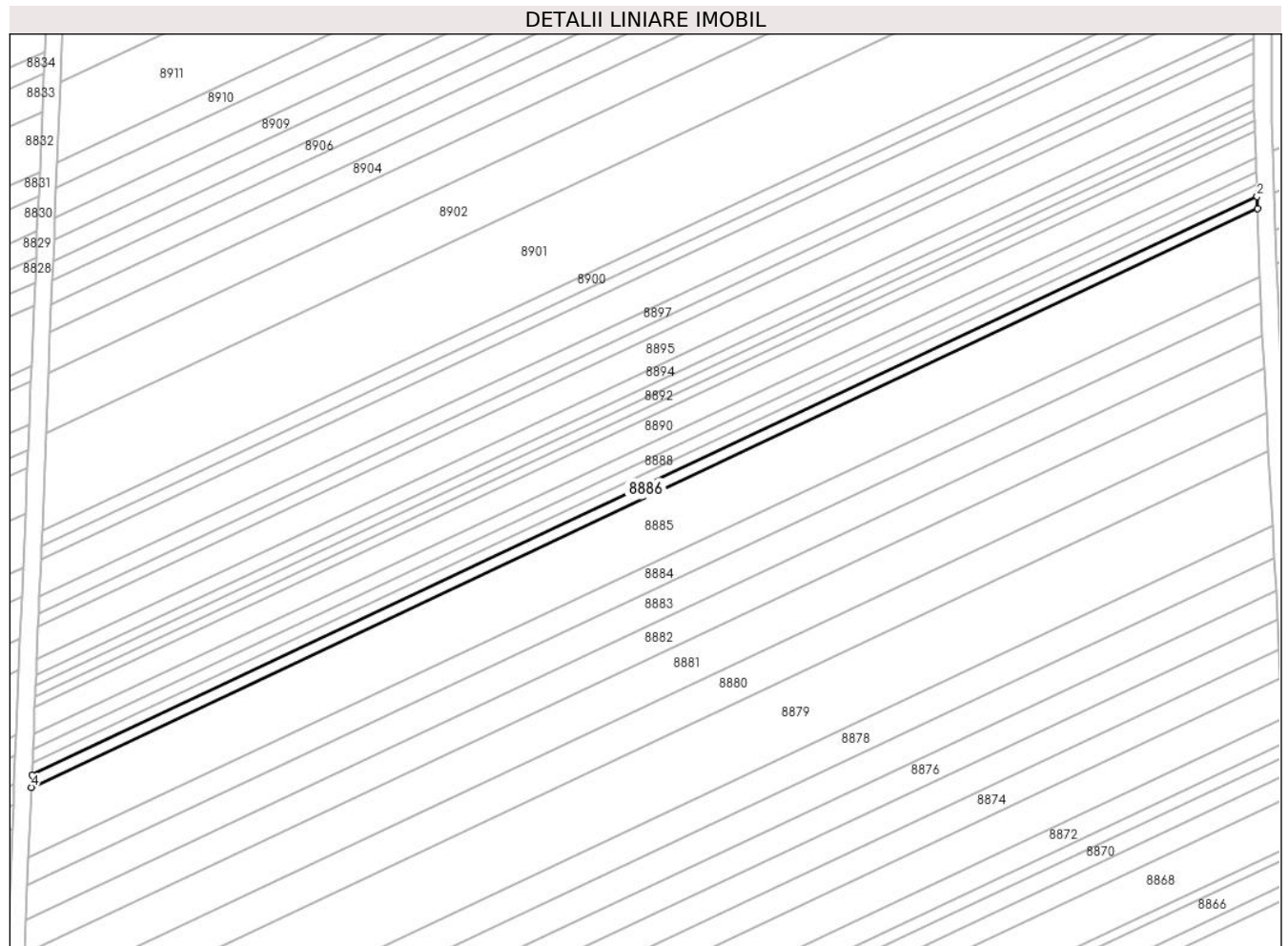
C. Partea III. SARCINI .

Inscrieri privind dezmembramintele dreptului de proprietate, drepturi reale de garanție și sarcini	Referințe
NU SUNT	

Teren

Nr cadastral	Suprafața (mp)*	Observații / Referințe
105671	800	

* Suprafața este determinată în planul de proiecție Stereo 70.



Date referitoare la teren

Crt	Categorie folosință	Intra vilan	Suprafața (mp)	Tarla	Parcelă	Nr. topo	Observații / Referințe
1	arabil	NU	800	53	1673/29	-	

Lungime Segmente

1) Valorile lungimilor segmentelor sunt obținute din proiecție în plan.

Punct început	X / Y	Punct sfârșit	X / Y	Lungime segment (** (m)
1	469.970,682 475.456,951	2	469.970,578 475.459,73	2.781
2	469.970,578 475.459,73	3	469.687,796 475.326,434	312.624
3	469.687,796 475.326,434	4	469.687,677 475.323,55	2.887
4	469.687,677 475.323,55	1	469.970,682 475.456,951	312.871

** Lungimile segmentelor sunt determinate în planul de proiecție Stereo 70 și sunt rotunjite la 1 milimetru.

***** Distanţa dintre puncte este formată din segmente cumulate ce sunt mai mici decât valoarea 1 milimetru.**

**DATE DESPRE IMOBILUL NR. 8887**

Oficiul de Cadastru și Publicitate Imobiliară SIBIU
Biroul de Cadastru și Publicitate Imobiliară Avrig

A. Partea I. Descrierea imobilului

TEREN Extravilan

Adresa: Jud. Sibiu

Nr. Crt	Nr cadastral Nr. topografic	Suprafața* (mp)	Observații / Referințe
A1	105672	800	Sector cadastral:58 Teren neimprejmit;

B. Partea II. Proprietari și acte

Inscrieri privitoare la dreptul de proprietate și alte drepturi reale		Referințe
/		
Act Administrativ nr. 895/15, din 12/05/2000 emis de CJPSDPAT SIBIU (titlu de proprietate);		
B1	Intabulare, drept de PROPRIETATE, dobandit prin Reconstituire, cota actuala 1/1 1) VASU GHEORGHE, lipsă CNP 2) FUCIU VICTORIA, lipsă CNP 3) LIE MARIA OCTAVIA, lipsă CNP	A1

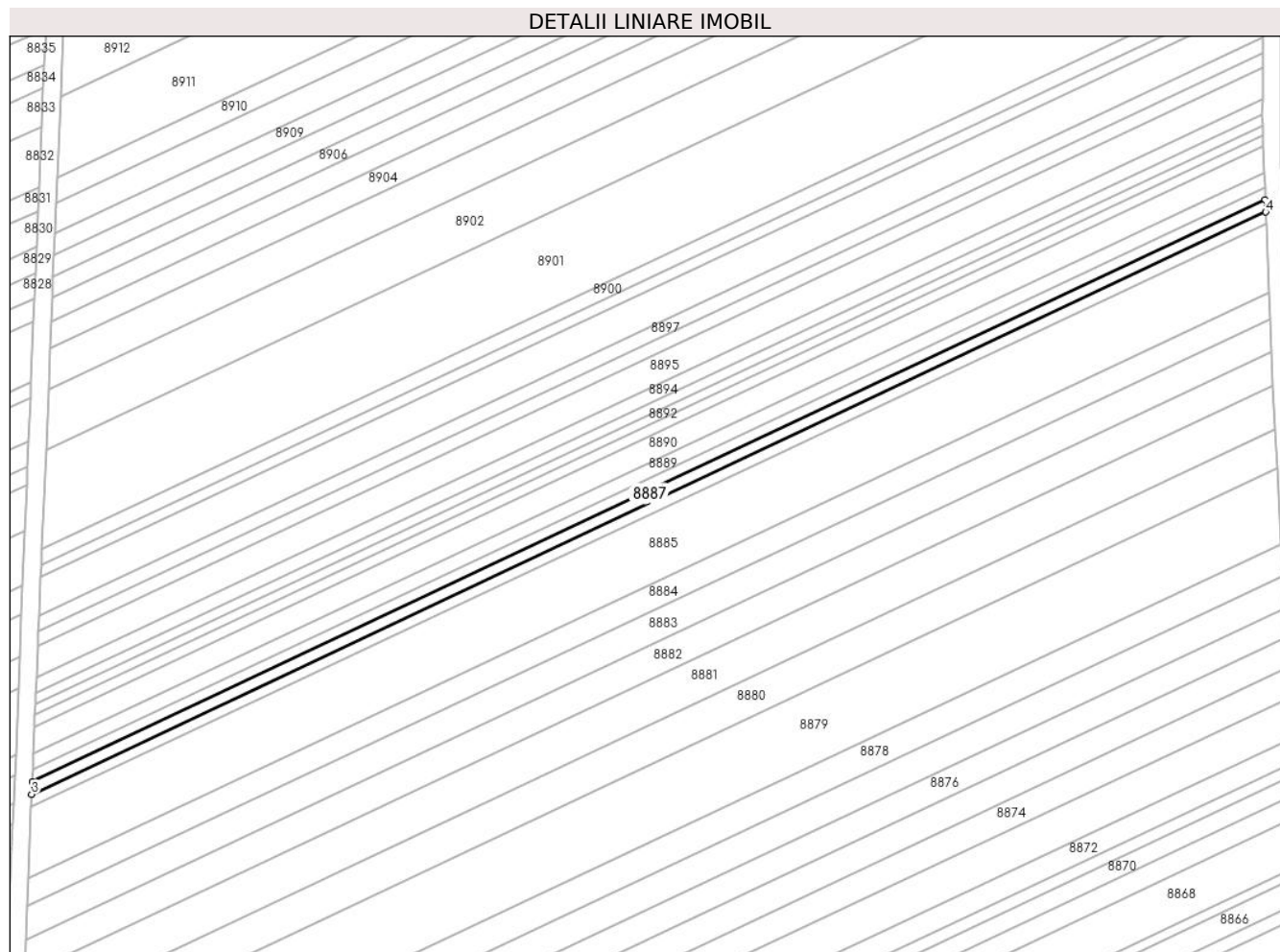
C. Partea III. SARCINI .

Inscrieri privind dezmembramintele dreptului de proprietate, drepturi reale de garanție și sarcini	Referințe
NU SUNT	

Teren

Nr cadastral	Suprafața (mp)*	Observații / Referințe
105672	800	

* Suprafața este determinată în planul de proiecție Stereo 70.



Date referitoare la teren

Crt	Categorie folosință	Intravilan	Suprafața (mp)	Tarla	Parcelă	Nr. topo	Observații / Referințe
1	arabil	NU	800	53	1673/30	-	

Lungime Segmente

1) Valorile lungimilor segmentelor sunt obținute din proiecție în plan.

Punct început	X / Y	Punct sfârșit	X / Y	Lungime segment (** (m)
1	469.970,474 475.462,511	2	469.687,916 475.329,321	312.376
2	469.687,916 475.329,321	3	469.687,796 475.326,434	2.889
3	469.687,796 475.326,434	4	469.970,578 475.459,73	312.624
4	469.970,578 475.459,73	1	469.970,474 475.462,511	2.783

** Lungimile segmentelor sunt determinate în planul de proiecție Stereo 70 și sunt rotunjite la 1 milimetru.

***** Distanţa dintre puncte este formată din segmente cumulate ce sunt mai mici decât valoarea 1 milimetru.**

**DATE DESPRE IMOBILUL NR. 8888**

Oficiul de Cadastru și Publicitate Imobiliară SIBIU
Biroul de Cadastru și Publicitate Imobiliară Avrig

A. Partea I. Descrierea imobilului

TEREN Extravilan

Adresa: Jud. Sibiu

Nr. Crt	Nr cadastral Nr. topografic	Suprafața* (mp)	Observații / Referințe
A1	105673	800	Sector cadastral:58 Teren neimprejmuit;

B. Partea II. Proprietari și acte

Inscrieri privitoare la dreptul de proprietate și alte drepturi reale		Referințe
/		
Act Notarial nr. 456, din 03/10/2005 emis de NP SALOMIE IOAN CRISTIAN (act de partaj);		
B1	Intabulare, drept de PROPRIETATE, dobandit prin Conventie, cota actuala 1/1 1) BUCUR MIRCEA MARIN	A1

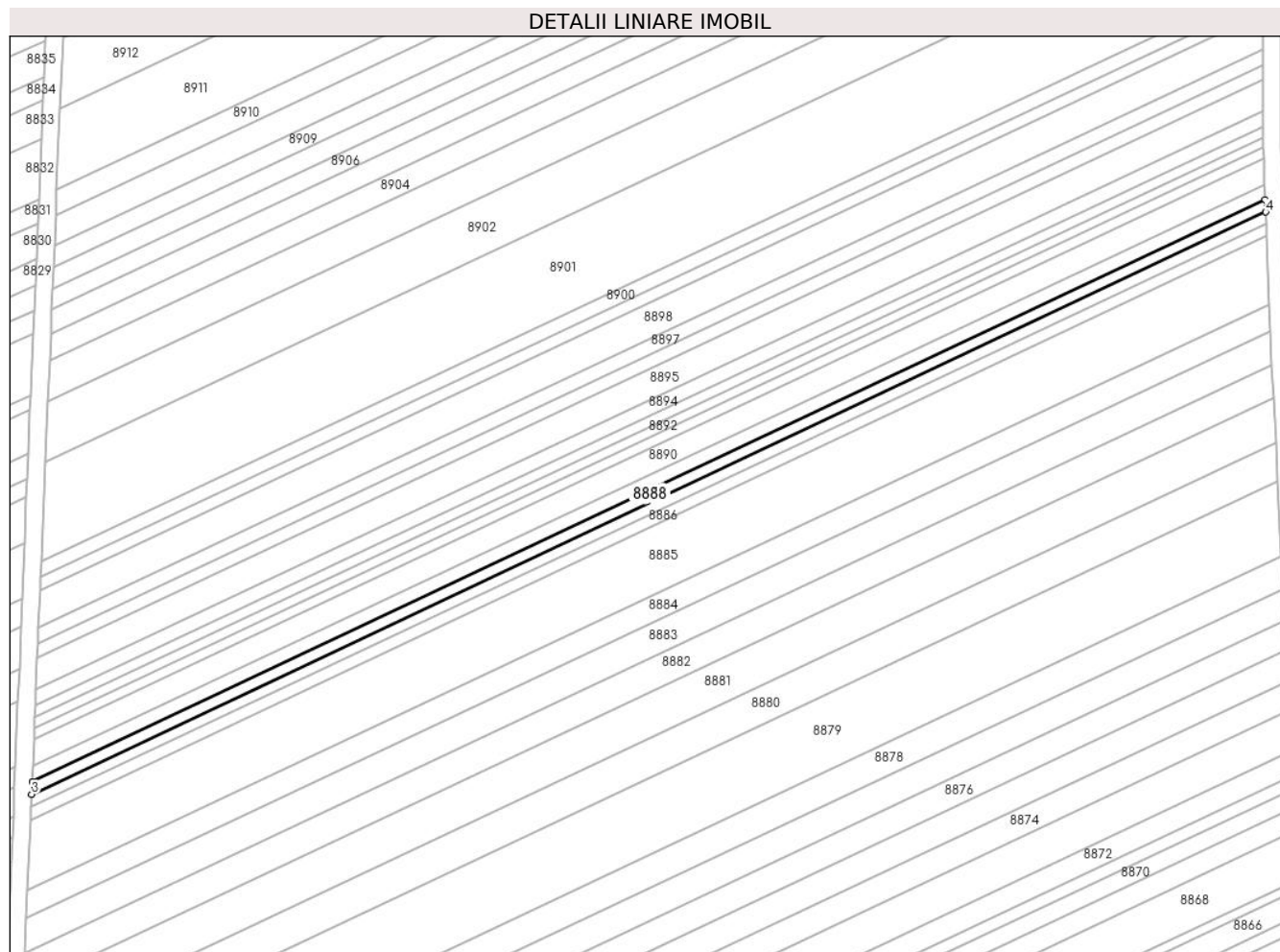
C. Partea III. SARCINI .

Inscrieri privind dezmembramintele dreptului de proprietate, drepturi reale de garanție și sarcini	Referințe
NU SUNT	

Teren

Nr cadastral	Suprafața (mp)*	Observații / Referințe
105673	800	

* Suprafața este determinată în planul de proiecție Stereo 70.



Date referitoare la teren

Crt	Categorie folosință	Intravilan	Suprafața (mp)	Tarla	Parcelă	Nr. topo	Observații / Referințe
1	arabil	NU	800	53	1673/31	-	

Lungime Segmente

1) Valorile lungimilor segmentelor sunt obținute din proiecție în plan.

Punct început	X / Y	Punct sfârșit	X / Y	Lungime segment (** (m)
1	469.970,37 475.465,294	2	469.688,035 475.332,209	312.129
2	469.688,035 475.332,209	3	469.687,916 475.329,321	2.891
3	469.687,916 475.329,321	4	469.970,474 475.462,511	312.376
4	469.970,474 475.462,511	1	469.970,37 475.465,294	2.785

** Lungimile segmentelor sunt determinate în planul de proiecție Stereo 70 și sunt rotunjite la 1 milimetru.

***** Distanţa dintre puncte este formată din segmente cumulate ce sunt mai mici decât valoarea 1 milimetru.**

**DATE DESPRE IMOBILUL NR. 8889**

Oficiul de Cadastru și Publicitate Imobiliară SIBIU
Biroul de Cadastru și Publicitate Imobiliară Avrig

A. Partea I. Descrierea imobilului

TEREN Extravilan

Adresa: Jud. Sibiu

Nr. Crt	Nr cadastral Nr. topografic	Suprafața* (mp)	Observații / Referințe
A1	105674	1.000	Sector cadastral:58 Teren neimprejmuit;

B. Partea II. Proprietari și acte

Inscrieri privitoare la dreptul de proprietate și alte drepturi reale	Referințe
/	
Act Administrativ nr. 987/15, din 23/06/2000 emis de CJPSDPAT SIBIU (titlu de proprietate);	
B1	A1
Intabulare, drept de PROPRIETATE, dobandit prin Reconstituire, cota actuala 1/1	
1) VOINEA EUFROSINA, lipsă CNP	
2) VASU VICTORIA, lipsă CNP	
3) CÎNDULEȚ ANA, lipsă CNP	

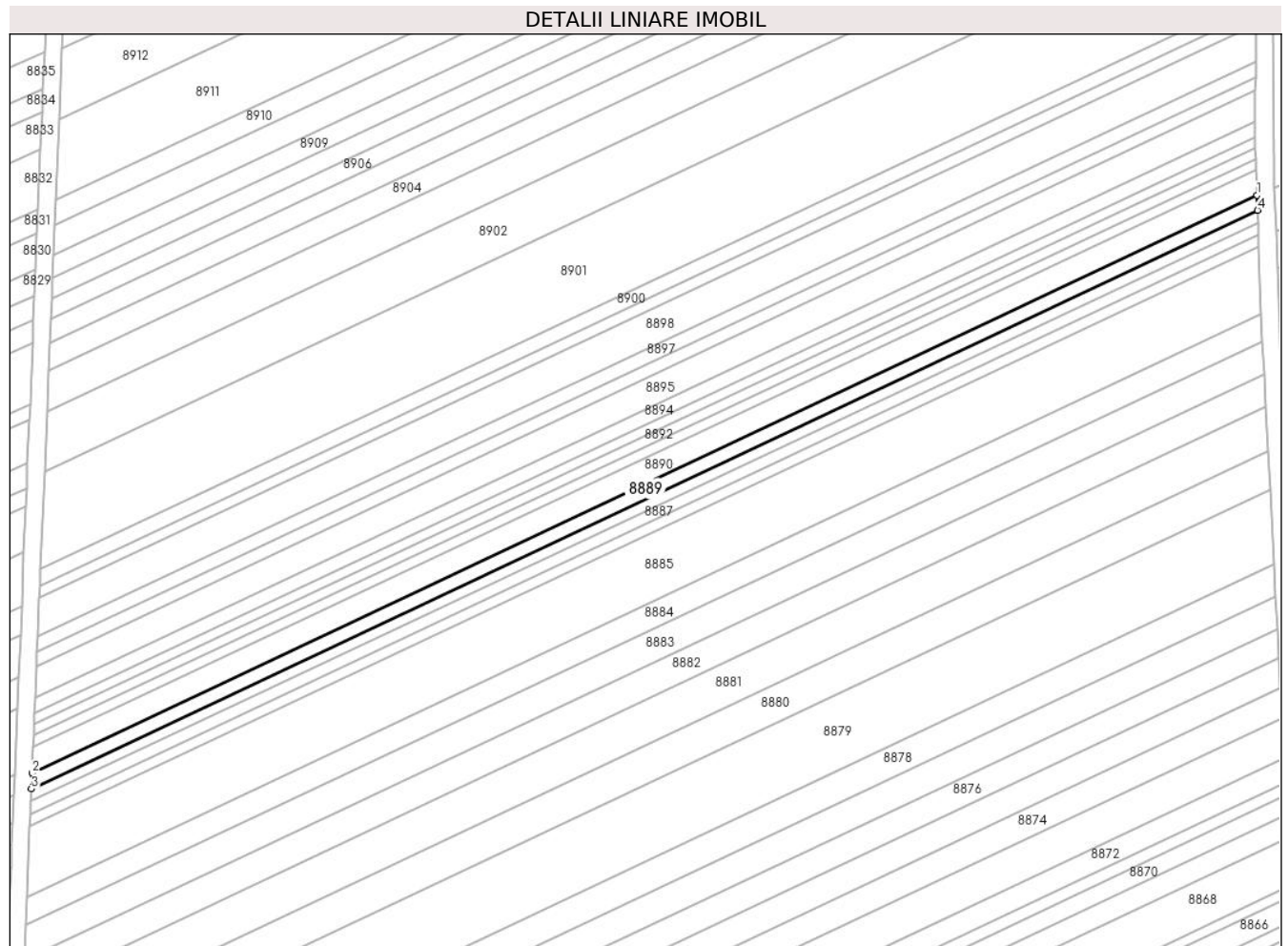
C. Partea III. SARCINI .

Inscrieri privind dezmembramintele dreptului de proprietate, drepturi reale de garanție și sarcini	Referințe
NU SUNT	

Teren

Nr cadastral	Suprafața (mp)*	Observații / Referințe
105674	1.000	

* Suprafața este determinată în planul de proiecție Stereo 70.



Date referitoare la teren

Crt	Categorie folosință	Intra vilan	Suprafața (mp)	Tarla	Parcelă	Nr. topo	Observații / Referințe
1	arabil	NU	1.000	53	1673/32	-	

Lungime Segmente

1) Valorile lungimilor segmentelor sunt obținute din proiecție în plan.

Punct început	X / Y	Punct sfârșit	X / Y	Lungime segment (** (m)
1	469.970,24 475.468,776	2	469.688,185 475.335,824	311.819
2	469.688,185 475.335,824	3	469.688,035 475.332,209	3.617
3	469.688,035 475.332,209	4	469.970,37 475.465,294	312.129
4	469.970,37 475.465,294	1	469.970,24 475.468,776	3.485

** Lungimile segmentelor sunt determinate în planul de proiecție Stereo 70 și sunt rotunjite la 1 milimetru.

***** Distanţa dintre puncte este formată din segmente cumulate ce sunt mai mici decât valoarea 1 milimetru.**

**DATE DESPRE IMOBILUL NR. 8890**

Oficiul de Cadastru și Publicitate Imobiliară SIBIU
Biroul de Cadastru și Publicitate Imobiliară Avrig

A. Partea I. Descrierea imobilului

TEREN Extravilan

Adresa: Jud. Sibiu

Nr. Crt	Nr cadastral Nr. topografic	Suprafața* (mp)	Observații / Referințe
A1	105675	1.700	Sector cadastral:58 Teren neimpregmuit;

B. Partea II. Proprietari și acte

Inscrieri privitoare la dreptul de proprietate și alte drepturi reale	Referințe
/	
Act Administrativ nr. 1076/15, din 19/03/2001 emis de CJPSDPAT SIBIU (titlu de proprietate);	
B1	Intabulare, drept de PROPRIETATE, dobandit prin Reconstituire, cota actuala 1/1
	1) GRAMA VICTORIA, lipsă CNP 2) GRAMA NICOLAE, lipsă CNP
Act Administrativ nr. 6428, din 05/10/2023 emis de PRIMĂRIA COMUNRI ARPAȘU DE JOS (adeverinta);	
B2	Se notează posesia faptică asupra cotei de 1/1 în favoarea lui
	1) VASU VASILE-IOAN

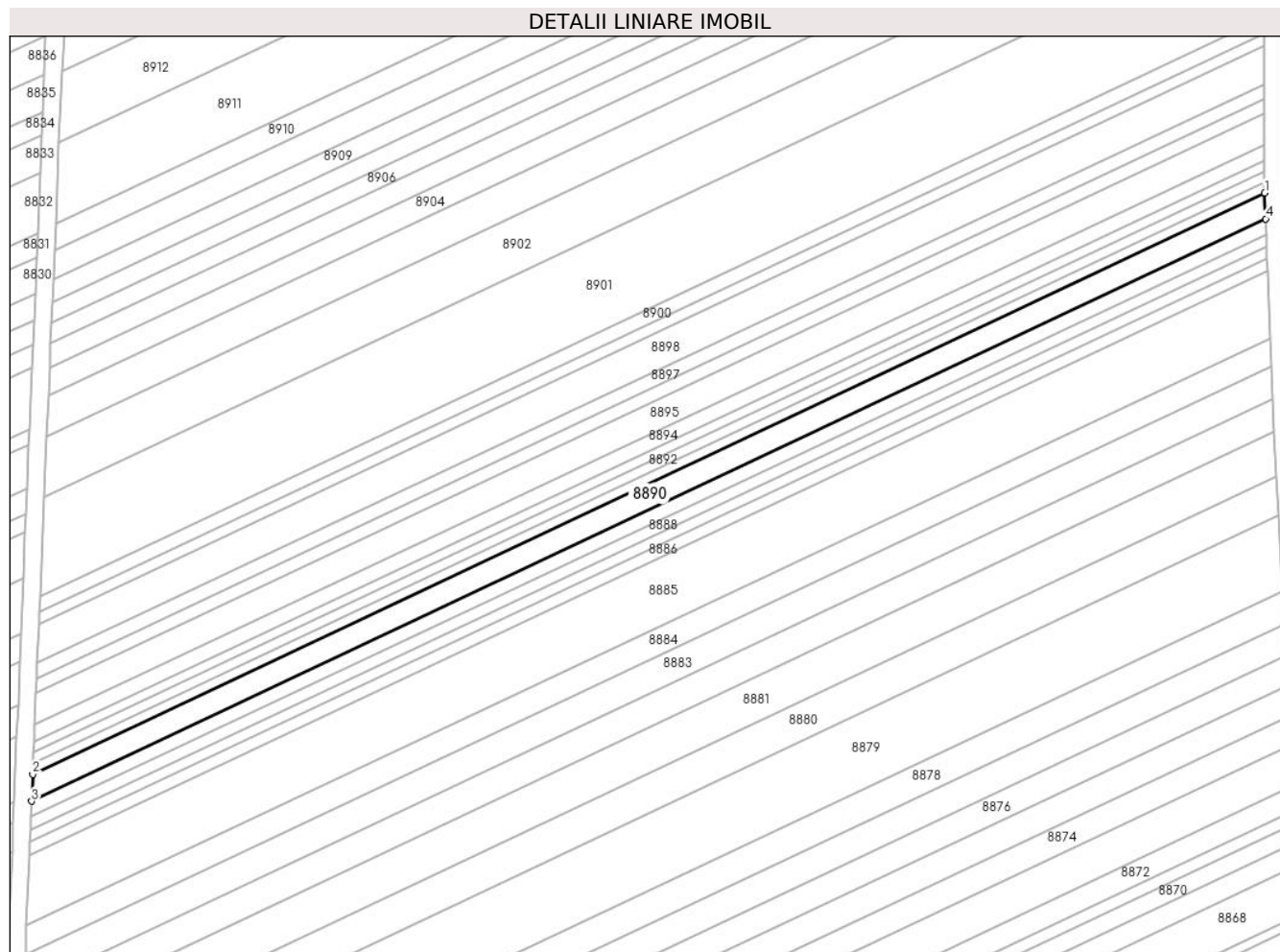
C. Partea III. SARCINI .

Inscrieri privind dezmembramintele dreptului de proprietate, drepturi reale de garanție și sarcini	Referințe
NU SUNT	

Teren

Nr cadastral	Suprafața (mp)*	Observații / Referințe
105675	1.700	

* Suprafața este determinată în planul de proiecție Stereo 70.



Date referitoare la teren

Crt	Categorie folosință	Intra vilan	Suprafața (mp)	Tarla	Parcelă	Nr. topo	Observații / Referințe
1	arabil	NU	1.700	53	1673/33	-	

Lungime Segmente

1) Valorile lungimilor segmentelor sunt obținute din proiecție în plan.

Punct început	X / Y	Punct sfârșit	X / Y	Lungime segment (** (m)
1	469.970,018 475.474,704	2	469.688,44 475.341,976	311.292
2	469.688,44 475.341,976	3	469.688,185 475.335,824	6.158
3	469.688,185 475.335,824	4	469.970,24 475.468,776	311.819
4	469.970,24 475.468,776	1	469.970,018 475.474,704	5.932

** Lungimile segmentelor sunt determinate în planul de proiecție Stereo 70 și sunt rotunjite la 1 milimetru.

***** Distanţa dintre puncte este formată din segmente cumulate ce sunt mai mici decât valoarea 1 milimetru.**

**DATE DESPRE IMOBILUL NR. 8891**

Oficiul de Cadastru și Publicitate Imobiliară SIBIU
Biroul de Cadastru și Publicitate Imobiliară Avrig

A. Partea I. Descrierea imobilului

TEREN Extravilan

Adresa: Jud. Sibiu

Nr. Crt	Nr cadastral Nr. topografic	Suprafața* (mp)	Observații / Referințe
A1	105676	700	Sector cadastral:58 Teren neimprejmuit;

B. Partea II. Proprietari și acte

Inscrieri privitoare la dreptul de proprietate și alte drepturi reale	Referințe
/	
Act Administrativ nr. 823/15, din 11/05/1999 emis de CJPSDPAT SIBIU (titlu de proprietate);	
B1	A1
Intabulare, drept de PROPRIETATE, dobandit prin Reconstituire, cota actuala 1/1 1) BORDOIU MARIA , lipsă CNP	


C. Partea III. SARCINI .

Inscrieri privind dezmembramintele dreptului de proprietate, drepturi reale de garanție și sarcini	Referințe
NU SUNT	

Teren

Nr cadastral	Suprafața (mp)*	Observații / Referințe
105676	700	

* Suprafața este determinată în planul de proiecție Stereo 70.



Date referitoare la teren

Crt	Categorie folosință	Intravilan	Suprafața (mp)	Tarla	Parcelă	Nr. topo	Observații / Referințe
1	arabil	NU	700	53	1673/34	-	

Lungime Segmente

1) Valorile lungimilor segmentelor sunt obținute din proiecție în plan.

Punct început	X / Y	Punct sfârșit	X / Y	Lungime segment (** (m)
1	469.969,926 475.477,148	2	469.688,545 475.344,512	311.075
2	469.688,545 475.344,512	3	469.688,44 475.341,976	2.539
3	469.688,44 475.341,976	4	469.970,018 475.474,704	311.292
4	469.970,018 475.474,704	1	469.969,926 475.477,148	2.446

** Lungimile segmentelor sunt determinate în planul de proiecție Stereo 70 și sunt rotunjite la 1 milimetru.

***** Distanţa dintre puncte este formată din segmente cumulate ce sunt mai mici decât valoarea 1 milimetru.**

**DATE DESPRE IMOBILUL NR. 8892**

Oficiul de Cadastru și Publicitate Imobiliară SIBIU
Biroul de Cadastru și Publicitate Imobiliară Avrig

A. Partea I. Descrierea imobilului

TEREN Extravilan

Adresa: Jud. Sibiu

Nr. Crt	Nr cadastral Nr. topografic	Suprafața* (mp)	Observații / Referințe
A1	105677	700	Sector cadastral:58 Teren neimprejmuit;

B. Partea II. Proprietari și acte

Inscrieri privitoare la dreptul de proprietate și alte drepturi reale	Referințe
/	
Act Administrativ nr. 811/15, din 27/04/1999 emis de CJPSDPAT SIBIU (titlu de proprietate);	
B1	A1
Intabulare, drept de PROPRIETATE, dobandit prin Reconstituire, cota actuala 1/1 1) VASU NICOLAE, lipsă CNP	


C. Partea III. SARCINI .

Inscrieri privind dezmembramintele dreptului de proprietate, drepturi reale de garanție și sarcini	Referințe
NU SUNT	

Teren

Nr cadastral	Suprafața (mp)*	Observații / Referințe
105677	700	

* Suprafața este determinată în planul de proiecție Stereo 70.



Date referitoare la teren

Crt	Categorie folosință	Intravilan	Suprafața (mp)	Tarla	Parcelă	Nr. topo	Observații / Referințe
1	arabil	NU	700	53	1673/35	-	

Lungime Segmente

1) Valorile lungimilor segmentelor sunt obținute din proiecție în plan.

Punct început	X / Y	Punct sfârșit	X / Y	Lungime segment (** (m)
1	469.969,835 475.479,593	2	469.688,65 475.347,05	310.858
2	469.688,65 475.347,05	3	469.688,545 475.344,512	2.54
3	469.688,545 475.344,512	4	469.969,926 475.477,148	311.075
4	469.969,926 475.477,148	1	469.969,835 475.479,593	2.447

** Lungimile segmentelor sunt determinate în planul de proiecție Stereo 70 și sunt rotunjite la 1 milimetru.

***** Distanţa dintre puncte este formată din segmente cumulate ce sunt mai mici decât valoarea 1 milimetru.**

**DATE DESPRE IMOBILUL NR. 8893**

Oficiul de Cadastru și Publicitate Imobiliară SIBIU
Biroul de Cadastru și Publicitate Imobiliară Avrig

A. Partea I. Descrierea imobilului

TEREN Extravilan

Adresa: Jud. Sibiu

Nr. Crt	Nr cadastral Nr. topografic	Suprafața* (mp)	Observații / Referințe
A1	105678	700	Sector cadastral:58 Teren neimprejmuit;

B. Partea II. Proprietari și acte

Inscrieri privitoare la dreptul de proprietate și alte drepturi reale	Referințe
/	
Act Administrativ nr. 802/15, din 06/04/1999 emis de CJPSDPAT SIBIU (titlu de proprietate);	
B1	A1
Intabulare, drept de PROPRIETATE, dobandit prin Reconstituire, cota actuala 1/1 1) POPA VICTORIA, lipsă CNP	


C. Partea III. SARCINI .

Inscrieri privind dezmembramintele dreptului de proprietate, drepturi reale de garanție și sarcini	Referințe
NU SUNT	

Teren

Nr cadastral	Suprafața (mp)*	Observații / Referințe
105678	700	

* Suprafața este determinată în planul de proiecție Stereo 70.



Date referitoare la teren

Crt	Categorie folosință	Intra vilan	Suprafața (mp)	Tarla	Parcelă	Nr. topo	Observații / Referințe
1	arabil	NU	700	53	1673/36	-	

Lungime Segmente

1) Valorile lungimilor segmentelor sunt obținute din proiecție în plan.

Punct început	X / Y	Punct sfârșit	X / Y	Lungime segment (** (m)
1	469.969,796 475.482,065	2	469.688,755 475.349,59	310.699
2	469.688,755 475.349,59	3	469.688,65 475.347,05	2.542
3	469.688,65 475.347,05	4	469.969,835 475.479,593	310.858
4	469.969,835 475.479,593	1	469.969,796 475.482,065	2.472

** Lungimile segmentelor sunt determinate în planul de proiecție Stereo 70 și sunt rotunjite la 1 milimetru.

***** Distanţa dintre puncte este formată din segmente cumulate ce sunt mai mici decât valoarea 1 milimetru.**

**DATE DESPRE IMOBILUL NR. 8894**

Oficiul de Cadastru și Publicitate Imobiliară SIBIU
Biroul de Cadastru și Publicitate Imobiliară Avrig

A. Partea I. Descrierea imobilului

TEREN Extravilan

Adresa: Jud. Sibiu

Nr. Crt	Nr cadastral Nr. topografic	Suprafața* (mp)	Observații / Referințe
A1	105679	1.000	Sector cadastral:58 Teren neimprejmuit;

B. Partea II. Proprietari și acte

Inscrieri privitoare la dreptul de proprietate și alte drepturi reale		Referințe
/		
Act Notarial nr. 1705, din 12/09/2011 emis de NP ADRIAN BOAMFĂ (contract de vanzare-cumparare);		
B1	Intabulare, drept de PROPRIETATE, dobandit prin Conventie, cota actuala 1/1 1) SC SOBIS SOLUTIONS SRL, CIF:12018818	A1

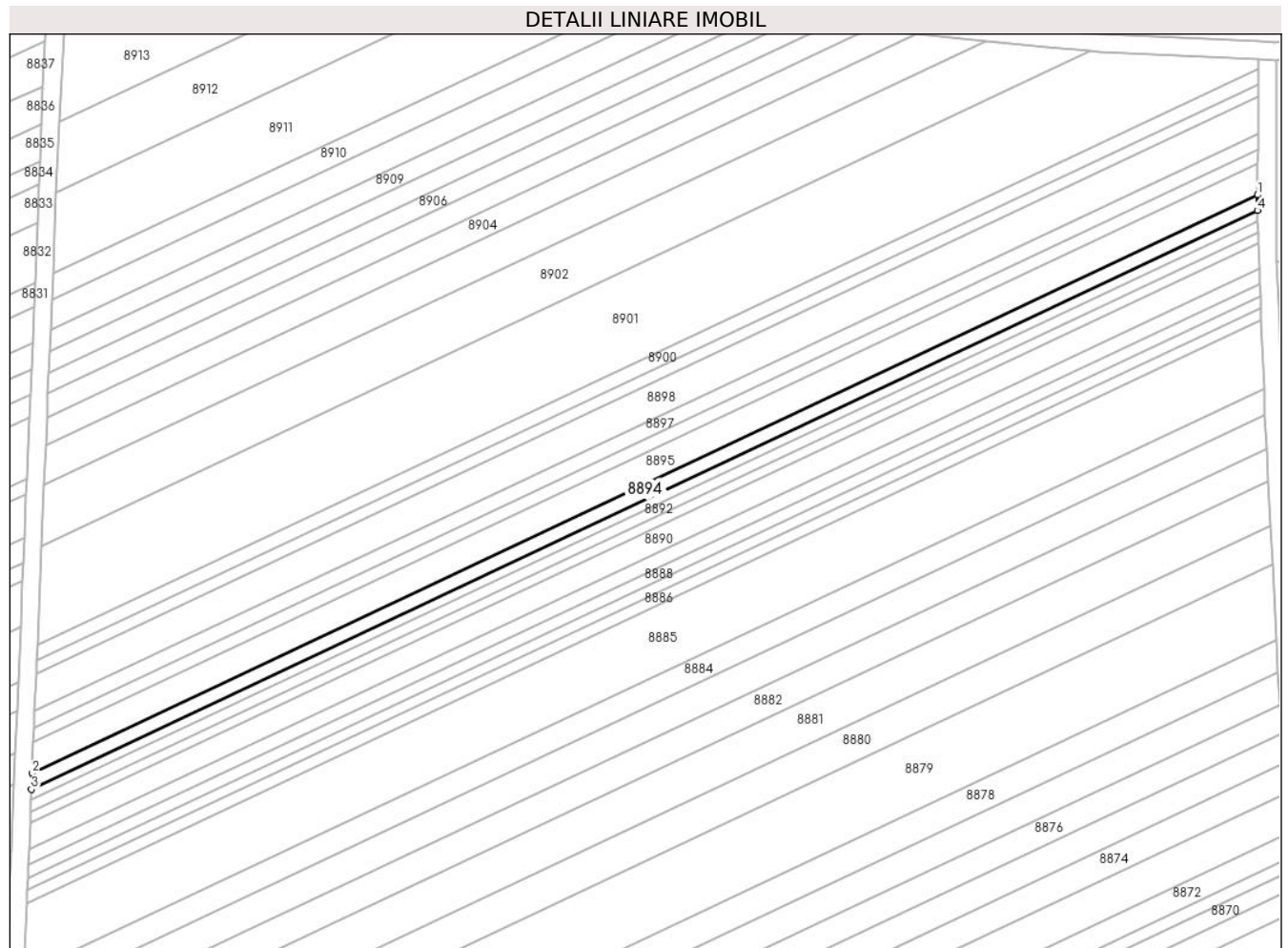
C. Partea III. SARCINI .

Inscrieri privind dezmembramintele dreptului de proprietate, drepturi reale de garanție și sarcini	Referințe
NU SUNT	

Teren

Nr cadastral	Suprafața (mp)*	Observații / Referințe
105679	1.000	

* Suprafața este determinată în planul de proiecție Stereo 70.



Date referitoare la teren

Crt	Categorie folosință	Intravilan	Suprafața (mp)	Tarla	Parcelă	Nr. topo	Observații / Referințe
1	arabil	NU	1.000	53	1673/37	-	

Lungime Segmente

1) Valorile lungimilor segmentelor sunt obținute din proiecție în plan.

Punct început	X / Y	Punct sfârșit	X / Y	Lungime segment (** (m)
1	469.969,821 475.485,636	2	469.688,906 475.353,22	310.56
2	469.688,906 475.353,22	3	469.688,755 475.349,59	3.633
3	469.688,755 475.349,59	4	469.969,796 475.482,065	310.699
4	469.969,796 475.482,065	1	469.969,821 475.485,636	3.571

** Lungimile segmentelor sunt determinate în planul de proiecție Stereo 70 și sunt rotunjite la 1 milimetru.

***** Distanţa dintre puncte este formată din segmente cumulate ce sunt mai mici decât valoarea 1 milimetru.**

**DATE DESPRE IMOBILUL NR. 8895**

Oficiul de Cadastru și Publicitate Imobiliară SIBIU
Biroul de Cadastru și Publicitate Imobiliară Avrig

A. Partea I. Descrierea imobilului

TEREN Extravilan

Adresa: Jud. Sibiu

Nr. Crt	Nr cadastral Nr. topografic	Suprafața* (mp)	Observații / Referințe
A1	105680	2.000	Sector cadastral:58 Teren neimprejmuit;

B. Partea II. Proprietari și acte

Inscrieri privitoare la dreptul de proprietate și alte drepturi reale	Referințe
/	
Act Administrativ nr. 791/15, din 25/01/1999 emis de CJPSDPAT SIBIU (titlu de proprietate);	
B1	A1
Intabulare, drept de PROPRIETATE, dobandit prin Reconstituire, cota actuala 1/1 1) ONEA PARASCHIVA, lipsă CNP	


C. Partea III. SARCINI .

Inscrieri privind dezmembramintele dreptului de proprietate, drepturi reale de garanție și sarcini	Referințe
NU SUNT	

Teren

Nr cadastral	Suprafața (mp)*	Observații / Referințe
105680	2.000	

* Suprafața este determinată în planul de proiecție Stereo 70.



Date referitoare la teren

Crt	Categorie folosință	Intra vilan	Suprafața (mp)	Tarla	Parcelă	Nr. topo	Observații / Referințe
1	arabil	NU	2.000	53	1673/38	-	

Lungime Segmente

1) Valorile lungimilor segmentelor sunt obținute din proiecție în plan.

Punct început	X / Y	Punct sfârșit	X / Y	Lungime segment (** (m)
1	469.969,87 475.492,782	2	469.689,206 475.360,485	310.281
2	469.689,206 475.360,485	3	469.688,906 475.353,22	7.271
3	469.688,906 475.353,22	4	469.969,821 475.485,636	310.56
4	469.969,821 475.485,636	1	469.969,87 475.492,782	7.146

** Lungimile segmentelor sunt determinate în planul de proiecție Stereo 70 și sunt rotunjite la 1 milimetru.

***** Distanţa dintre puncte este formată din segmente cumulate ce sunt mai mici decât valoarea 1 milimetru.**

**DATE DESPRE IMOBILUL NR. 8896**

Oficiul de Cadastru și Publicitate Imobiliară SIBIU
Biroul de Cadastru și Publicitate Imobiliară Avrig

A. Partea I. Descrierea imobilului

TEREN Extravilan

Adresa: Jud. Sibiu

Nr. Crt	Nr cadastral Nr. topografic	Suprafața* (mp)	Observații / Referințe
A1	105681	900	Sector cadastral:58 Teren neimprejmuit;

B. Partea II. Proprietari și acte

Inscrieri privitoare la dreptul de proprietate și alte drepturi reale		Referințe
/		
Act Administrativ nr. 780/15, din 18/01/1999 emis de CJPSDPAT SIBIU (titlu de proprietate);		
B1	Intabulare, drept de PROPRIETATE, dobandit prin Reconstituire, cota actuala 1/1	A1
	1) VOIVOD VIRGIL DEFUNCT:Da	
	2) VOIVOD SIMION DEFUNCT:Da	

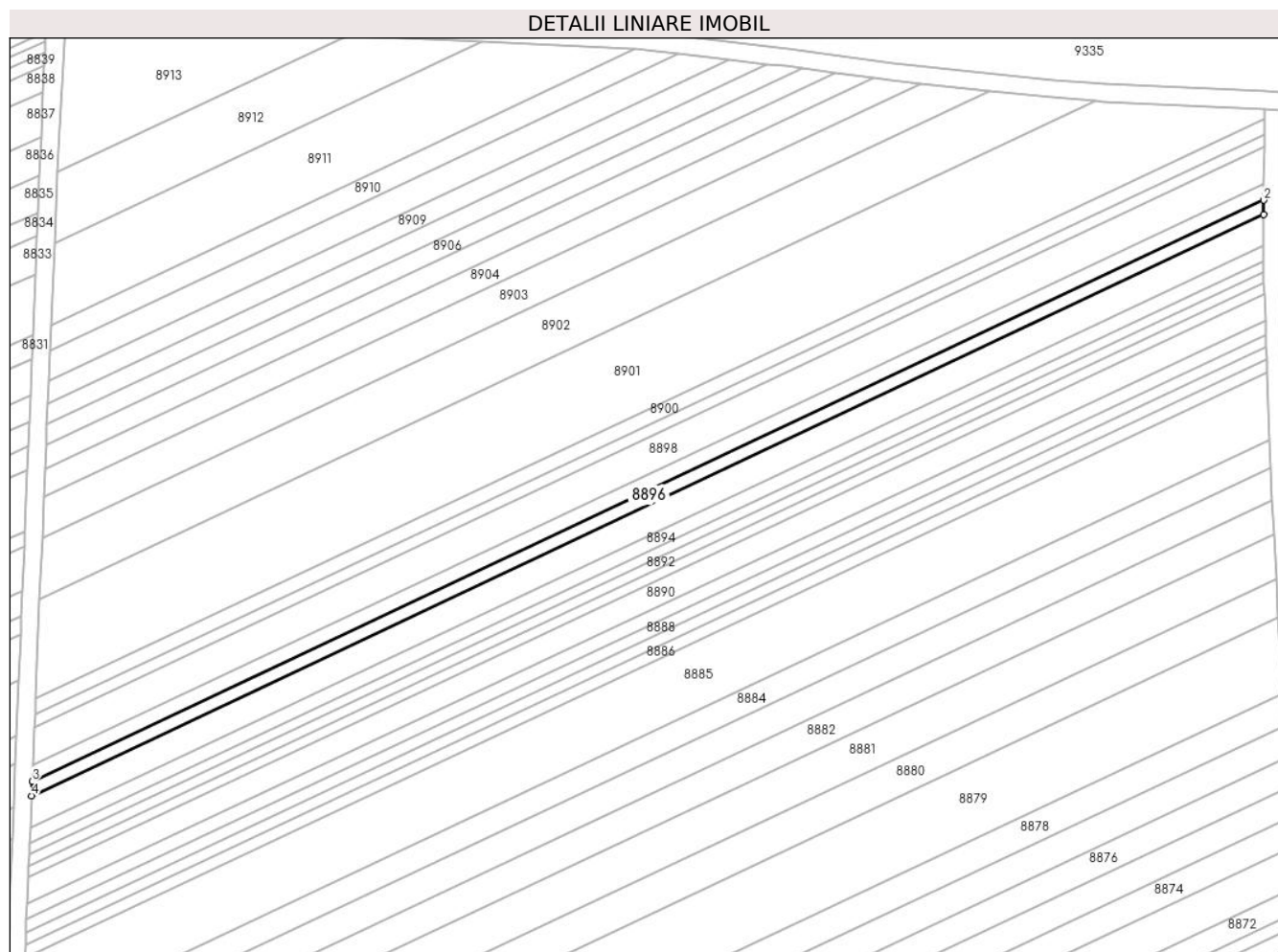
C. Partea III. SARCINI .

Inscrieri privind dezmembramintele dreptului de proprietate, drepturi reale de garanție și sarcini	Referințe
NU SUNT	

Teren

Nr cadastral	Suprafața (mp)*	Observații / Referințe
105681	900	

* Suprafața este determinată în planul de proiecție Stereo 70.



Date referitoare la teren

Crt	Categorie folosință	Intra vilan	Suprafața (mp)	Tarla	Parcelă	Nr. topo	Observații / Referințe
1	arabil	NU	900	53	1673/39	-	

Lungime Segmente

1) Valorile lungimilor segmentelor sunt obținute din proiecție în plan.

Punct început	X / Y	Punct sfârșit	X / Y	Lungime segment (** (m)
1	469.969,87 475.492,782	2	469.969,892 475.496,0	3.218
2	469.969,892 475.496,0	3	469.689,342 475.363,756	310.156
3	469.689,342 475.363,756	4	469.689,206 475.360,485	3.274
4	469.689,206 475.360,485	1	469.969,87 475.492,782	310.281

** Lungimile segmentelor sunt determinate în planul de proiecție Stereo 70 și sunt rotunjite la 1 milimetru.

***** Distanţa dintre puncte este formată din segmente cumulate ce sunt mai mici decât valoarea 1 milimetru.**

**DATE DESPRE IMOBILUL NR. 8897**

Oficiul de Cadastru și Publicitate Imobiliară SIBIU
Biroul de Cadastru și Publicitate Imobiliară Avrig

A. Partea I. Descrierea imobilului

TEREN Extravilan

Adresa: Jud. Sibiu

Nr. Crt	Nr cadastral Nr. topografic	Suprafața* (mp)	Observații / Referințe
A1	105682	1.000	Sector cadastral:58 Teren neimprejmuit;

B. Partea II. Proprietari și acte

Inscrieri privitoare la dreptul de proprietate și alte drepturi reale	Referințe
/	
Act Notarial nr. 506, din 02/03/2012 emis de NP ADRIAN BOAMFĂ (contract de vanzare-cumparare);	
B1	A1
Intabulare, drept de PROPRIETATE, dobandit prin Conventie, cota actuala 1/1	
1) SC SOBIS SOLUTIONS SRL, CIF:12018818	

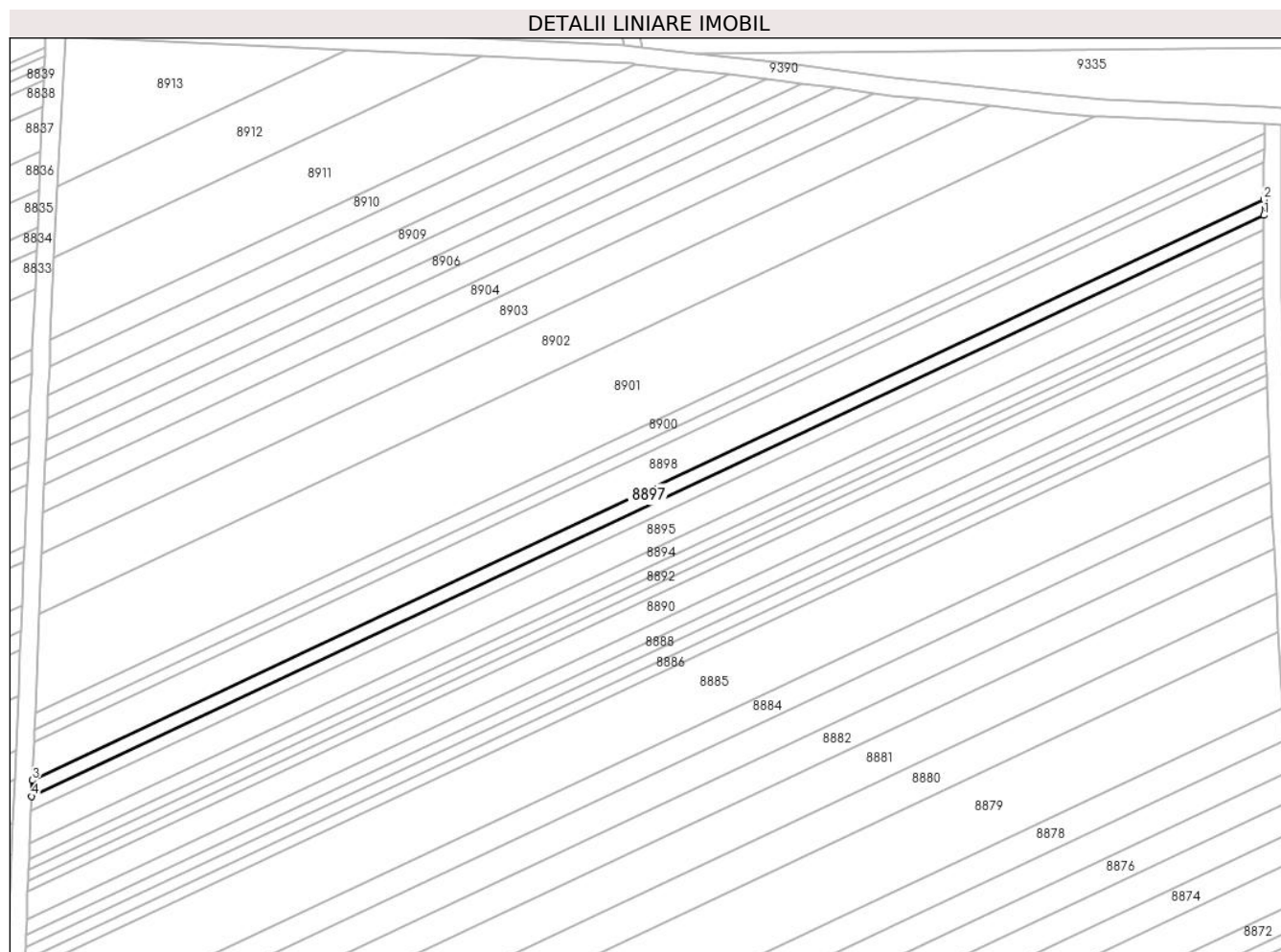
C. Partea III. SARCINI .

Inscrieri privind dezmembramintele dreptului de proprietate, drepturi reale de garanție și sarcini	Referințe
NU SUNT	

Teren

Nr cadastral	Suprafața (mp)*	Observații / Referințe
105682	1.000	

* Suprafața este determinată în planul de proiecție Stereo 70.



Date referitoare la teren

Crt	Categorie folosință	Intra vilan	Suprafața (mp)	Tarla	Parcelă	Nr. topo	Observații / Referințe
1	arabil	NU	1.000	53	1673/40	-	

Lungime Segmente

1) Valorile lungimilor segmentelor sunt obținute din proiecție în plan.

Punct început	X / Y	Punct sfârșit	X / Y	Lungime segment (** (m)
1	469.969,892 475.496,0	2	469.969,916 475.499,576	3.577
2	469.969,916 475.499,576	3	469.689,493 475.367,392	310.016
3	469.689,493 475.367,392	4	469.689,342 475.363,756	3.639
4	469.689,342 475.363,756	1	469.969,892 475.496,0	310.156

** Lungimile segmentelor sunt determinate în planul de proiecție Stereo 70 și sunt rotunjite la 1 milimetru.

***** Distanţa dintre puncte este formată din segmente cumulate ce sunt mai mici decât valoarea 1 milimetru.**

**DATE DESPRE IMOBILUL NR. 8898**

Oficiul de Cadastru și Publicitate Imobiliară SIBIU
Biroul de Cadastru și Publicitate Imobiliară Avrig

A. Partea I. Descrierea imobilului

TEREN Extravilan

Adresa: Jud. Sibiu

Nr. Crt	Nr cadastral Nr. topografic	Suprafața* (mp)	Observații / Referințe
A1	105683	2.400	Sector cadastral:58 Teren neimprejmuit;

B. Partea II. Proprietari și acte

Inscrieri privitoare la dreptul de proprietate și alte drepturi reale		Referințe
/		
Act Notarial nr. 1048, din 28/11/2016 emis de NP SALOMIE IOAN CRISTIAN (act de partaj);		
B1	Intabulare, drept de PROPRIETATE, dobandit prin Conventie, cota actuala 1/1 1) BORDEAN RODICA FELICIA	A1


C. Partea III. SARCINI .

Inscrieri privind dezmembramintele dreptului de proprietate, drepturi reale de garanție și sarcini	Referințe
NU SUNT	

Teren

Nr cadastral	Suprafața (mp)*	Observații / Referințe
105683	2.400	

* Suprafața este determinată în planul de proiecție Stereo 70.



Date referitoare la teren

Crt	Categorie folosință	Intra vilan	Suprafața (mp)	Tarla	Parcelă	Nr. topo	Observații / Referințe
1	arabil	NU	2.400	53	1673/41	-	

Lungime Segmente

1) Valorile lungimilor segmentelor sunt obținute din proiecție în plan.

Punct început	X / Y	Punct sfârșit	X / Y	Lungime segment (** (m)
1	469.969,975 475.508,167	2	469.689,854 475.376,126	309.682
2	469.689,854 475.376,126	3	469.689,493 475.367,392	8.741
3	469.689,493 475.367,392	4	469.969,916 475.499,576	310.016
4	469.969,916 475.499,576	1	469.969,975 475.508,167	8.591

** Lungimile segmentelor sunt determinate în planul de proiecție Stereo 70 și sunt rotunjite la 1 milimetru.

***** Distanţa dintre puncte este formată din segmente cumulate ce sunt mai mici decât valoarea 1 milimetru.**

**DATE DESPRE IMOBILUL NR. 8899**

Oficiul de Cadastru și Publicitate Imobiliară SIBIU
Biroul de Cadastru și Publicitate Imobiliară Avrig

A. Partea I. Descrierea imobilului

TEREN Extravilan

Adresa: Jud. Sibiu

Nr. Crt	Nr cadastral Nr. topografic	Suprafața* (mp)	Observații / Referințe
A1	105684	800	Sector cadastral:58 Teren neimprejmuit;

B. Partea II. Proprietari și acte

Inscrieri privitoare la dreptul de proprietate și alte drepturi reale	Referințe
/	
Act Administrativ nr. 837/15, din 15/06/1999 emis de CJPSDPAT SIBIU (titlu de proprietate);	
B1	A1
Intabulare, drept de PROPRIETATE, dobandit prin Reconstituire, cota actuala 1/1 1) VASU LIVIU, lipsă CNP	

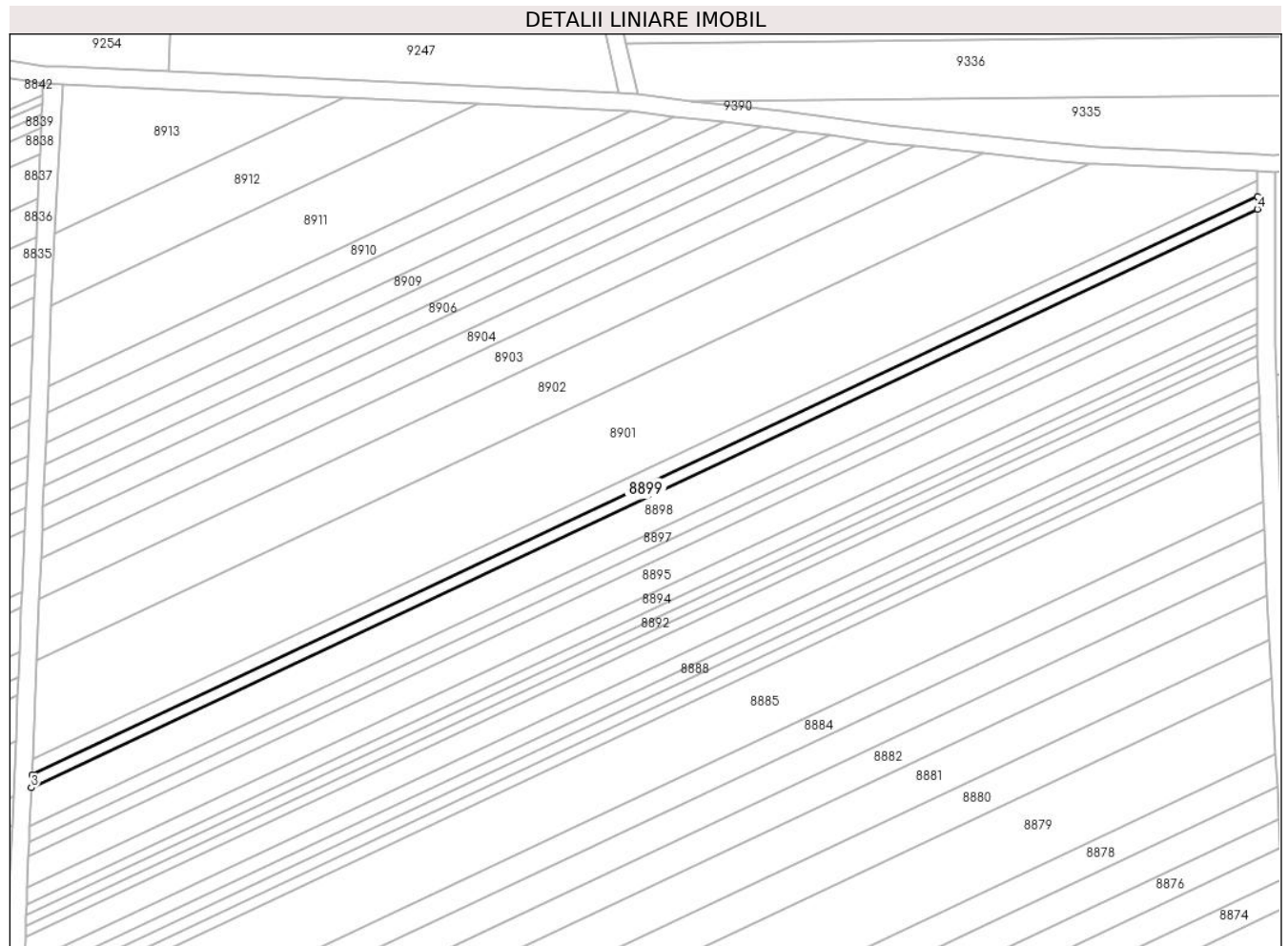
C. Partea III. SARCINI .

Inscrieri privind dezmembramintele dreptului de proprietate, drepturi reale de garanție și sarcini	Referințe
NU SUNT	

Teren

Nr cadastral	Suprafața (mp)*	Observații / Referințe
105684	800	

* Suprafața este determinată în planul de proiecție Stereo 70.



Date referitoare la teren

Crt	Categorie folosință	Intra vilan	Suprafața (mp)	Tarla	Parcelă	Nr. topo	Observații / Referințe
1	arabil	NU	800	53	1673/42	-	

Lungime Segmente

1) Valorile lungimilor segmentelor sunt obținute din proiecție în plan.

Punct început	X / Y	Punct sfârșit	X / Y	Lungime segment (** (m)
1	469.969,995 475.511,033	2	469.689,975 475.379,039	309.57
2	469.689,975 475.379,039	3	469.689,854 475.376,126	2.916
3	469.689,854 475.376,126	4	469.969,975 475.508,167	309.682
4	469.969,975 475.508,167	1	469.969,995 475.511,033	2.866

** Lungimile segmentelor sunt determinate în planul de proiecție Stereo 70 și sunt rotunjite la 1 milimetru.

***** Distanţa dintre puncte este formată din segmente cumulate ce sunt mai mici decât valoarea 1 milimetru.**

**DATE DESPRE IMOBILUL NR. 8900**

Oficiul de Cadastru și Publicitate Imobiliară SIBIU
Biroul de Cadastru și Publicitate Imobiliară Avrig

A. Partea I. Descrierea imobilului

TEREN Extravilan

Adresa: Jud. Sibiu

Nr. Crt	Nr cadastral Nr. topografic	Suprafața* (mp)	Observații / Referințe
A1	105685	1.000	Sector cadastral:58 Teren neimprejmuit;

B. Partea II. Proprietari și acte

Inscrieri privitoare la dreptul de proprietate și alte drepturi reale	Referințe
/	
Act Administrativ nr. 1010/15, din 12/07/2000 emis de CJPSDPAT SIBIU (titlu de proprietate);	
B1	A1
Intabulare, drept de PROPRIETATE, dobandit prin Reconstituire, cota actuala 1/1	
1) GRAMA VICTORIA, lipsă CNP	
2) GRAMA AURELIA, lipsă CNP	


C. Partea III. SARCINI .

Inscrieri privind dezmembramintele dreptului de proprietate, drepturi reale de garanție și sarcini	Referințe
NU SUNT	

Teren

Nr cadastral	Suprafața (mp)*	Observații / Referințe
105685	1.000	

* Suprafața este determinată în planul de proiecție Stereo 70.



Date referitoare la teren

Crt	Categorie folosință	Intravilan	Suprafața (mp)	Tarla	Parcelă	Nr. topo	Observații / Referințe
1	arabil	NU	1.000	53	1673/43	-	

Lungime Segmente

1) Valorile lungimilor segmentelor sunt obținute din proiecție în plan.

Punct început	X / Y	Punct sfârșit	X / Y	Lungime segment (** (m)
1	469.970,02 475.514,616	2	469.690,126 475.382,682	309.43
2	469.690,126 475.382,682	3	469.689,975 475.379,039	3.646
3	469.689,975 475.379,039	4	469.969,995 475.511,033	309.57
4	469.969,995 475.511,033	1	469.970,02 475.514,616	3.584

** Lungimile segmentelor sunt determinate în planul de proiecție Stereo 70 și sunt rotunjite la 1 milimetru.

***** Distanţa dintre puncte este formată din segmente cumulate ce sunt mai mici decât valoarea 1 milimetru.**

**DATE DESPRE IMOBILUL NR. 8901**

Oficiul de Cadastru și Publicitate Imobiliară SIBIU
Biroul de Cadastru și Publicitate Imobiliară Avrig

A. Partea I. Descrierea imobilului

TEREN Extravilan

Adresa: Jud. Sibiu

Nr. Crt	Nr cadastral Nr. topografic	Suprafața* (mp)	Observații / Referințe
A1	105686	5.800	Sector cadastral:58 Teren neimprejmuit;

B. Partea II. Proprietari și acte

Inscrieri privitoare la dreptul de proprietate și alte drepturi reale		Referințe
/		
Act Notarial nr. 95, din 05/06/2006 emis de NP POPA CORNELIA (certificat de mostenitor);		
B1	Intabulare, drept de PROPRIETATE, dobandit prin Succesiune, cota actuala 1/2 1) DOBRIN LIVIU-VICTOR	A1
B2	Intabulare, drept de PROPRIETATE, dobandit prin Succesiune, cota actuala 1/2 1) DOBRIN VICTOR DUMITRU, lipsă CNP	A1


C. Partea III. SARCINI .

Inscrieri privind dezmembramintele dreptului de proprietate, drepturi reale de garanție și sarcini	Referințe
NU SUNT	

Teren

Nr cadastral	Suprafața (mp)*	Observații / Referințe
105686	5.800	

* Suprafața este determinată în planul de proiecție Stereo 70.



Date referitoare la teren

Crt	Categorie folosință	Intravilan	Suprafața (mp)	Tarla	Parcelă	Nr. topo	Observații / Referințe
1	arabil	NU	5.800	53	1673/44	-	

Lungime Segmente

1) Valorile lungimilor segmentelor sunt obținute din proiecție în plan.

Punct început	X / Y	Punct sfârșit	X / Y	Lungime segment (** (m)
1	469.970,034 475.516,78	2	469.964,073 475.517,064	5.968
2	469.964,073 475.517,064	3	469.933,323 475.518,447	30.781
3	469.933,323 475.518,447	4	469.931,491 475.518,592	1.838
4	469.931,491 475.518,592	5	469.691,061 475.405,26	265.802
5	469.691,061 475.405,26	6	469.690,126 475.382,682	22.597

Punct început	X / Y	Punct sfârșit	X / Y	Lungime segment (** (m)
6	469.690,126 475.382,682	7	469.970,02 475.514,616	309.43
7	469.970,02 475.514,616	1	469.970,034 475.516,78	2.164

** Lungimile segmentelor sunt determinate în planul de proiecție Stereo 70 și sunt rotunjite la 1 milimetru.

*** Distanța dintre puncte este formată din segmente cumulate ce sunt mai mici decât valoarea 1 milimetru.

**DATE DESPRE IMOBILUL NR. 8902**

Oficiul de Cadastru și Publicitate Imobiliară SIBIU
Biroul de Cadastru și Publicitate Imobiliară Avrig

A. Partea I. Descrierea imobilului

TEREN Extravilan

Adresa: Jud. Sibiu

Nr. Crt	Nr cadastral Nr. topografic	Suprafața* (mp)	Observații / Referințe
A1	105687	3.100	Sector cadastral:58 Teren neimprejmuit;

B. Partea II. Proprietari și acte

Inscrieri privitoare la dreptul de proprietate și alte drepturi reale	Referințe
/	
Act Administrativ nr. 1119/15, din 08/01/2002 emis de CJPSDPAT SIBIU (titlu de proprietate);	
B1	A1
Intabulare, drept de PROPRIETATE, dobandit prin Reconstituire, cota actuala 1/1 1) BOERIU VIRGIL, lipsă CNP	

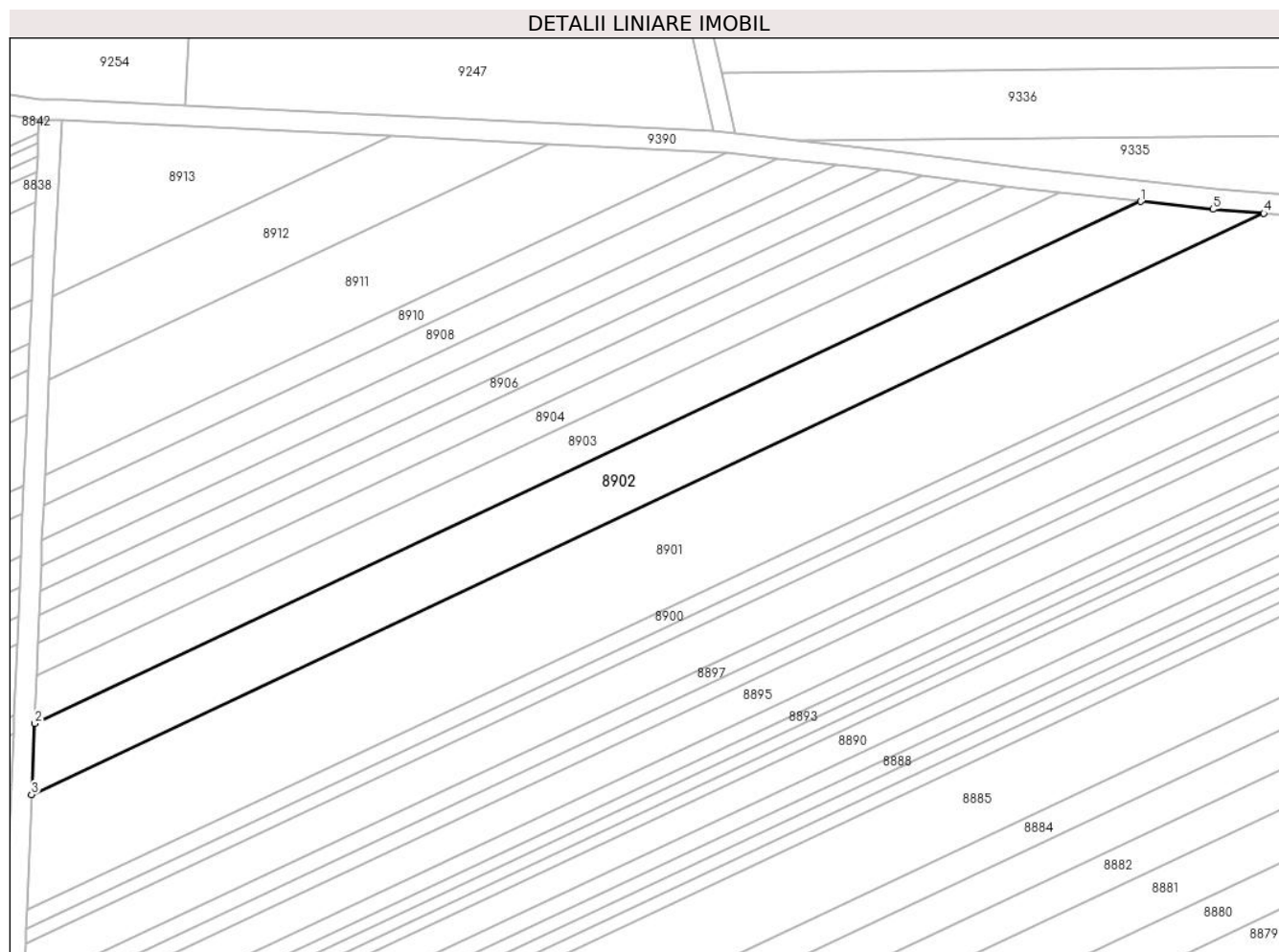
C. Partea III. SARCINI .

Inscrieri privind dezmembramintele dreptului de proprietate, drepturi reale de garanție și sarcini	Referințe
NU SUNT	

Teren

Nr cadastral	Suprafața (mp)*	Observații / Referințe
105687	3.100	

* Suprafața este determinată în planul de proiecție Stereo 70.



Date referitoare la teren

Crt	Categorie folosință	Intravilan	Suprafața (mp)	Tarla	Parcelă	Nr. topo	Observații / Referințe
1	arabil	NU	3.100	53	1673/45	-	

Lungime Segmente

1) Valorile lungimilor segmentelor sunt obținute din proiecție în plan.

Punct început	X / Y	Punct sfârșit	X / Y	Lungime segment (** (m)
1	469.907,49 475.520,875	2	469.691,636 475.419,127	238.633
2	469.691,636 475.419,127	3	469.691,061 475.405,26	13.879
3	469.691,061 475.405,26	4	469.931,491 475.518,592	265.802
4	469.931,491 475.518,592	5	469.921,6 475.519,373	9.922
5	469.921,6 475.519,373	1	469.907,49 475.520,875	14.19

**** Lungimile segmentelor sunt determinate în planul de proiecție Stereo 70 și sunt rotunjite la 1 milimetru.**

***** Distanța dintre puncte este formată din segmente cumulate ce sunt mai mici decât valoarea 1 milimetru.**

**DATE DESPRE IMOBILUL NR. 8903**

Oficiul de Cadastru și Publicitate Imobiliară SIBIU
Biroul de Cadastru și Publicitate Imobiliară Avrig

A. Partea I. Descrierea imobilului

TEREN Extravilan

Adresa: Jud. Sibiu

Nr. Crt	Nr cadastral Nr. topografic	Suprafața* (mp)	Observații / Referințe
A1	105688	1.900	Sector cadastral:58 Teren neimprejmuit;

B. Partea II. Proprietari și acte

Inscrieri privitoare la dreptul de proprietate și alte drepturi reale	Referințe
/	
Act Administrativ nr. 897/15, din 12/05/2000 emis de CJPSDPAT SIBIU (titlu de proprietate);	
B1	A1
Intabulare, drept de PROPRIETATE, dobandit prin Reconstituire, cota actuala 1/1 1) DOBRIN OCTAVIAN, lipsă CNP	

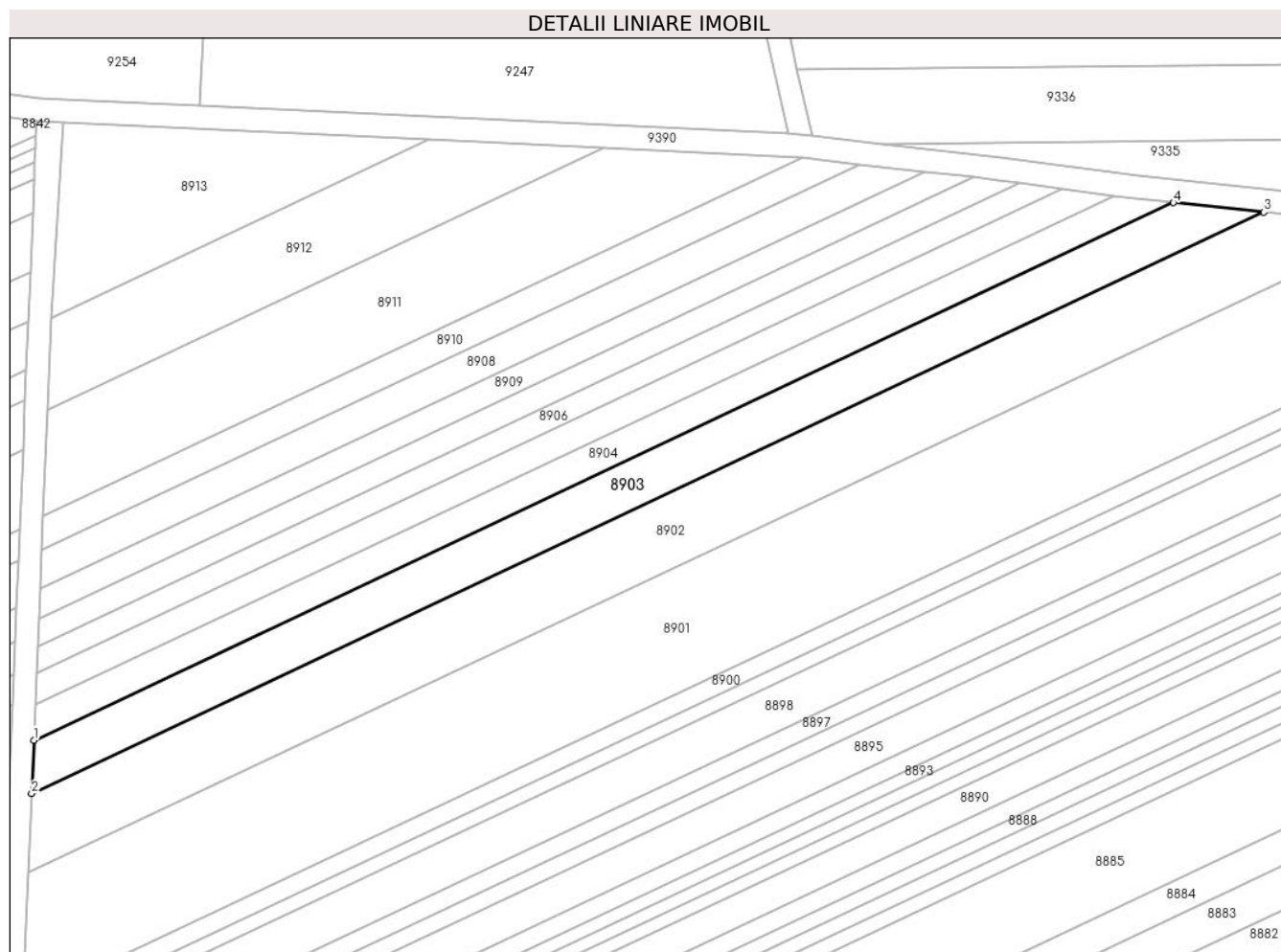
C. Partea III. SARCINI .

Inscrieri privind dezmembramintele dreptului de proprietate, drepturi reale de garanție și sarcini	Referințe
NU SUNT	

Teren

Nr cadastral	Suprafața (mp)*	Observații / Referințe
105688	1.900	

* Suprafața este determinată în planul de proiecție Stereo 70.



Date referitoare la teren

Crt	Categorie folosință	Intra vilan	Suprafața (mp)	Tarla	Parcelă	Nr. topo	Observații / Referințe
1	arabil	NU	1.900	53	1673/46	-	

Lungime Segmente

1) Valorile lungimilor segmentelor sunt obținute din proiecție în plan.

Punct început	X / Y	Punct sfârșit	X / Y	Lungime segment (** (m)
1	469.692,022 475.428,455	2	469.691,636 475.419,127	9.336
2	469.691,636 475.419,127	3	469.907,49 475.520,875	238.633
3	469.907,49 475.520,875	4	469.891,662 475.522,56	15.918
4	469.891,662 475.522,56	1	469.692,022 475.428,455	220.707

** Lungimile segmentelor sunt determinate în planul de proiecție Stereo 70 și sunt rotunjite la 1 milimetru.

***** Distanţa dintre puncte este formată din segmente cumulate ce sunt mai mici decât valoarea 1 milimetru.**

**DATE DESPRE IMOBILUL NR. 8904**

Oficiul de Cadastru și Publicitate Imobiliară SIBIU
Biroul de Cadastru și Publicitate Imobiliară Avrig

A. Partea I. Descrierea imobilului

TEREN Extravilan

Adresa: Jud. Sibiu

Nr. Crt	Nr cadastral Nr. topografic	Suprafața* (mp)	Observații / Referințe
A1	105689	1.200	Sector cadastral:58 Teren neimpregmuit;

B. Partea II. Proprietari și acte

Inscrieri privitoare la dreptul de proprietate și alte drepturi reale	Referințe
/	
Act Administrativ nr. 1024/15, din 23/07/2000 emis de CJPSDPAT SIBIU (titlu de proprietate);	
B1	A1
Intabulare, drept de PROPRIETATE, dobândit prin Reconstituire, cota actuala 1/1 1) GHEORGHE GALINA, lipsă CNP	
Act Administrativ nr. 6598, din 17/10/2023 emis de PRIMĂRIA COMUNRI ARPAȘU DE JOS (adeverinta);	
B2	A1
Se notează posesia faptică asupra cotei de 1/1 în favoarea lui 1) VASU CONSTANTIN LIVIU	

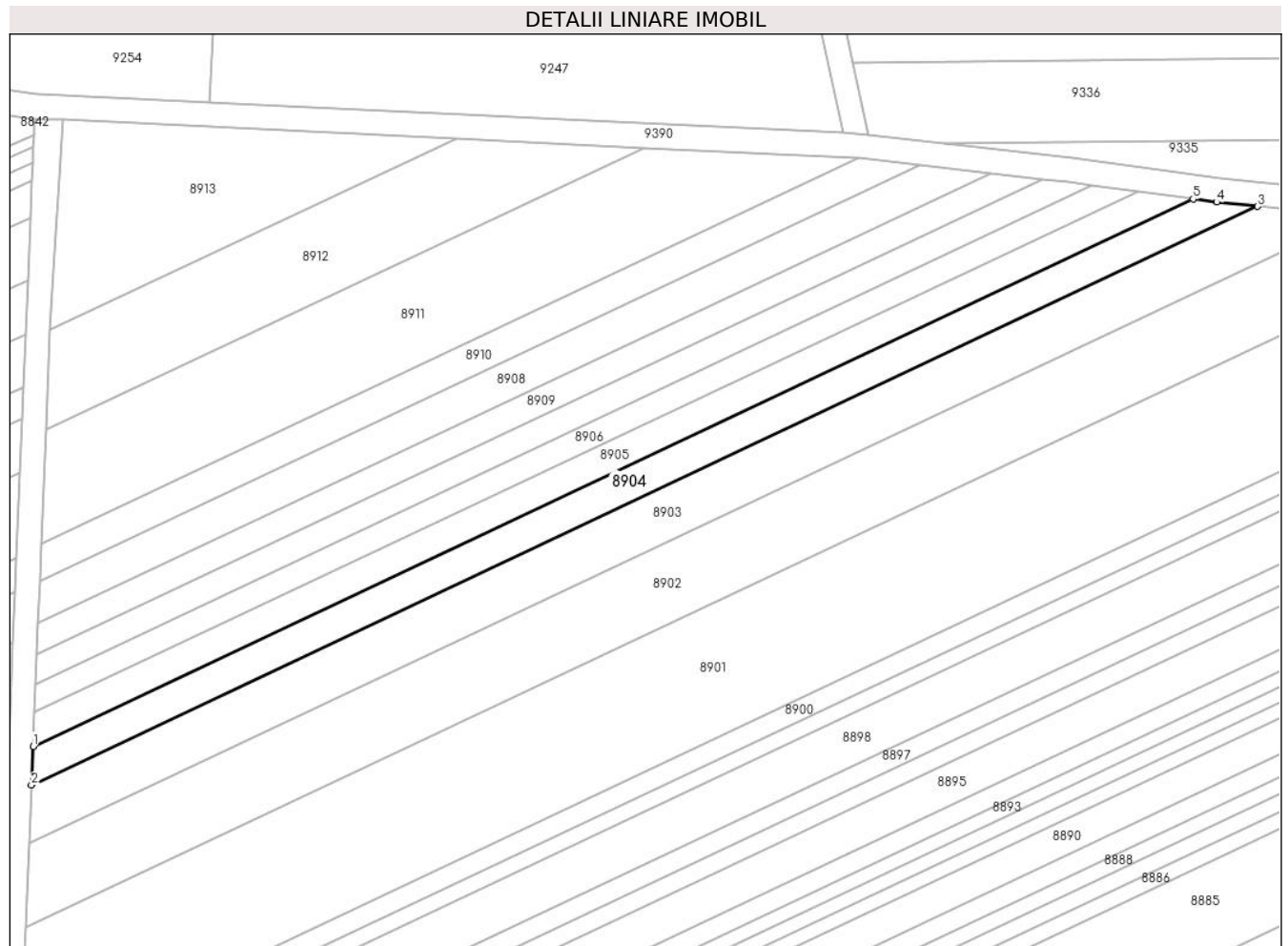
C. Partea III. SARCINI .

Inscrieri privind dezmembramintele dreptului de proprietate, drepturi reale de garanție și sarcini	Referințe
NU SUNT	

Teren

Nr cadastral	Suprafața (mp)*	Observații / Referințe
105689	1.200	

* Suprafața este determinată în planul de proiecție Stereo 70.



Date referitoare la teren

Crt	Categorie folosință	Intra vilan	Suprafața (mp)	Tarla	Parcelă	Nr. topo	Observații / Referințe
1	arabil	NU	1.200	53	1673/47	-	

Lungime Segmente

1) Valorile lungimilor segmentelor sunt obținute din proiecție în plan.

Punct început	X / Y	Punct sfârșit	X / Y	Lungime segment (** (m)
1	469.692,283 475.434,757	2	469.692,022 475.428,455	6.308
2	469.692,022 475.428,455	3	469.891,662 475.522,56	220.707
3	469.891,662 475.522,56	4	469.884,993 475.523,269	6.706
4	469.884,993 475.523,269	5	469.881,16 475.523,789	3.868
5	469.881,16 475.523,789	1	469.692,283 475.434,757	208.809

**** Lungimile segmentelor sunt determinate în planul de proiecție Stereo 70 și sunt rotunjite la 1 milimetru.**

***** Distanța dintre puncte este formată din segmente cumulate ce sunt mai mici decât valoarea 1 milimetru.**

**DATE DESPRE IMOBILUL NR. 8905**

Oficiul de Cadastru și Publicitate Imobiliară SIBIU
Biroul de Cadastru și Publicitate Imobiliară Avrig

A. Partea I. Descrierea imobilului

TEREN Extravilan

Adresa: Jud. Sibiu

Nr. Crt	Nr cadastral Nr. topografic	Suprafața* (mp)	Observații / Referințe
A1	105690	1.000	Sector cadastral:58 Teren neimprejmuit;

B. Partea II. Proprietari și acte

Inscrieri privitoare la dreptul de proprietate și alte drepturi reale		Referințe
/		
Act Administrativ nr. 1155/15, din 11/06/2002 emis de CJPSDPAT SIBIU (titlu de proprietate);		
B1	Intabulare, drept de PROPRIETATE, dobandit prin Reconstituire, cota actuala 1/1 1) GROVU TIBERIU, lipsă CNP 2) GROVU T MARIUS, lipsă CNP 3) GROVU T CLAUDIU, lipsă CNP 4) POP G ZORIȚA, lipsă CNP 5) FAGARAȘAN G AURORA, lipsă CNP	A1

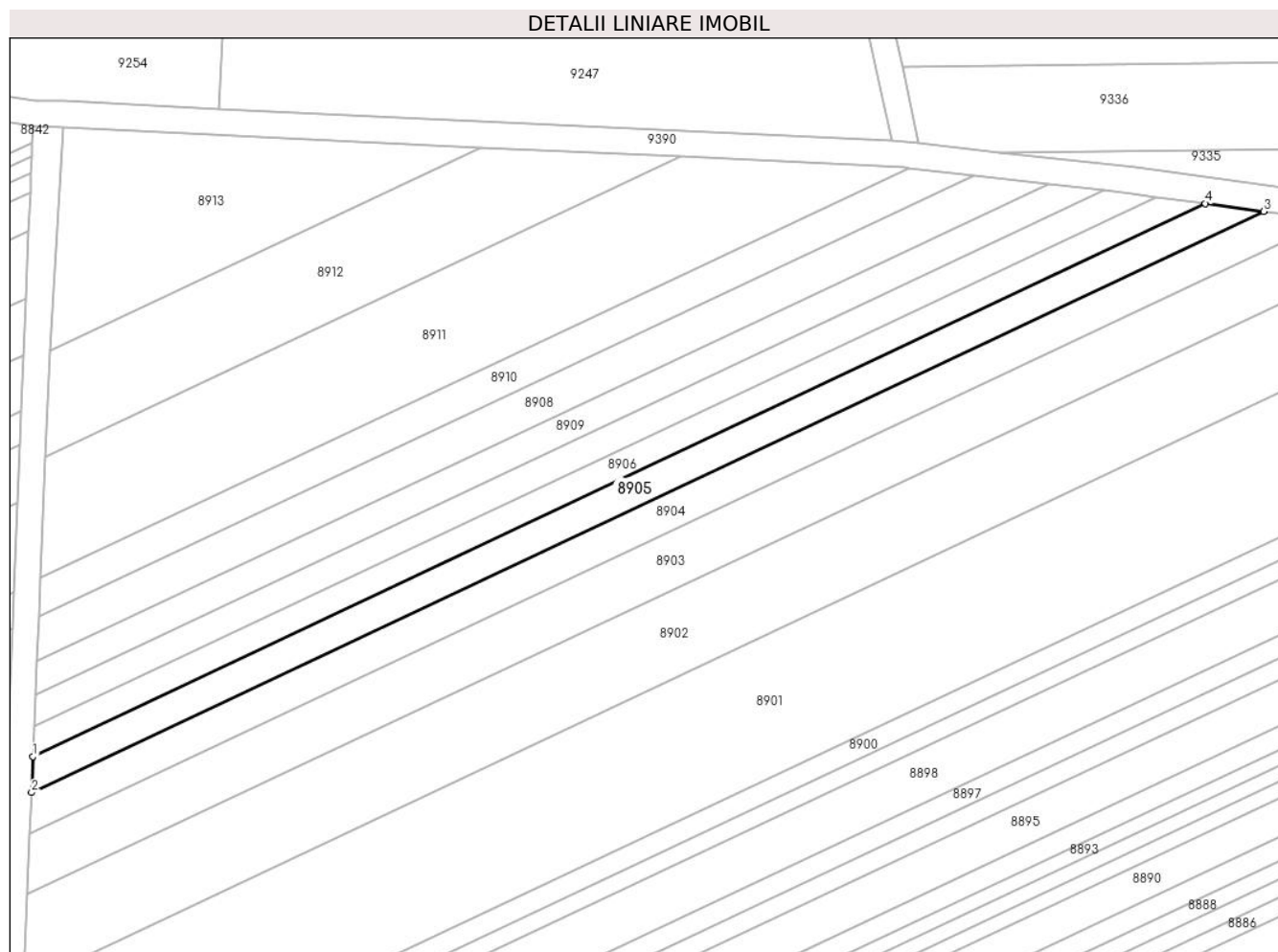
C. Partea III. SARCINI .

Inscrieri privind dezmembramintele dreptului de proprietate, drepturi reale de garanție și sarcini	Referințe
NU SUNT	

Teren

Nr cadastral	Suprafața (mp)*	Observații / Referințe
105690	1.000	

* Suprafața este determinată în planul de proiecție Stereo 70.



Date referitoare la teren

Crt	Categorie folosință	Intra vilan	Suprafața (mp)	Tarla	Parcelă	Nr. topo	Observații / Referințe
1	arabil	NU	1.000	53	1673/48	-	

Lungime Segmente

1) Valorile lungimilor segmentelor sunt obținute din proiecție în plan.

Punct început	X / Y	Punct sfârșit	X / Y	Lungime segment (** (m)
1	469.692,512 475.440,291	2	469.692,283 475.434,757	5.539
2	469.692,283 475.434,757	3	469.881,16 475.523,789	208.809
3	469.881,16 475.523,789	4	469.872,219 475.525,0	9.023
4	469.872,219 475.525,0	1	469.692,512 475.440,291	198.671

** Lungimile segmentelor sunt determinate în planul de proiecție Stereo 70 și sunt rotunjite la 1 milimetru.

***** Distanţa dintre puncte este formată din segmente cumulate ce sunt mai mici decât valoarea 1 milimetru.**

**DATE DESPRE IMOBILUL NR. 8906**

Oficiul de Cadastru și Publicitate Imobiliară SIBIU
Biroul de Cadastru și Publicitate Imobiliară Avrig

A. Partea I. Descrierea imobilului

TEREN Extravilan

Adresa: Jud. Sibiu

Nr. Crt	Nr cadastral Nr. topografic	Suprafața* (mp)	Observații / Referințe
A1	105691	800	Sector cadastral:58 Teren neimpregmuit;

B. Partea II. Proprietari și acte

Inscrieri privitoare la dreptul de proprietate și alte drepturi reale	Referințe
/	
Act Administrativ nr. 1077/15, din 20/03/2001 emis de CJPSDPAT SIBIU (titlu de proprietate);	
B1	A1
Intabulare, drept de PROPRIETATE, dobandit prin Reconstituire, cota actuala 1/1	
1) BUCUR MIHAI, lipsă CNP 2) BUCUR GABRIEL, lipsă CNP 3) BUCUR PAULA, lipsă CNP 4) BUCUR MARIAN, lipsă CNP 5) GAVRILĂ MARIANA, lipsă CNP 6) BUCUR GHEORGHE, lipsă CNP	
Act Administrativ nr. 6429, din 05/10/2023 emis de PRIMĂRIA COMUNRI ARPAȘU DE JOS (adeverinta);	
B2	A1
Se notează posesia faptică asupra cotei de 1/1 în favoarea lui	
1) SC SOBIS SOLUTIONS SRL, CIF:12018818	

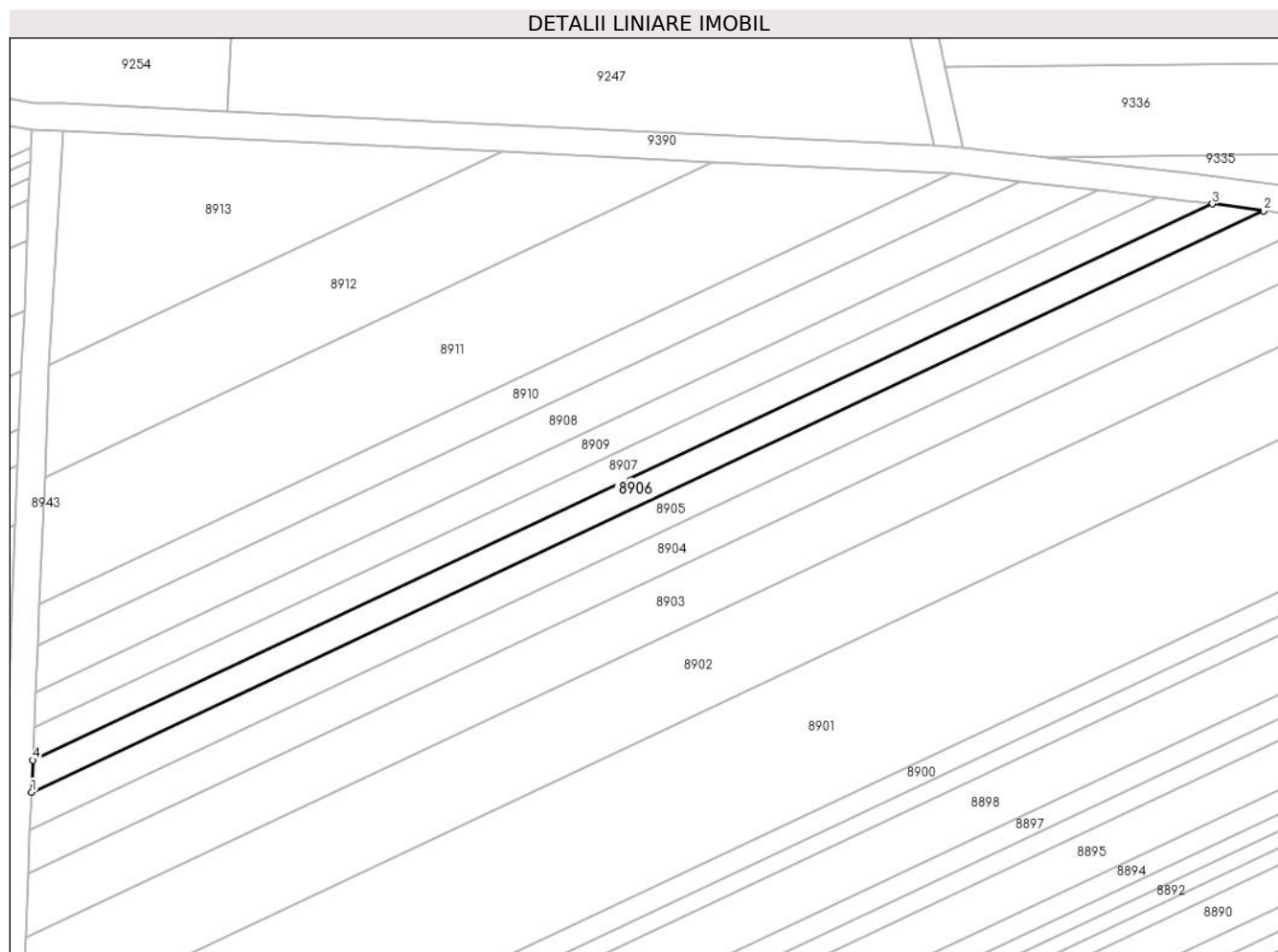
C. Partea III. SARCINI .

Inscrieri privind dezmembramintele dreptului de proprietate, drepturi reale de garanție și sarcini	Referințe
NU SUNT	

Teren

Nr cadastral	Suprafața (mp)*	Observații / Referințe
105691	800	

* Suprafața este determinată în planul de proiecție Stereo 70.



Date referitoare la teren

Crt	Categorie folosință	Intra vilan	Suprafața (mp)	Tarla	Parcelă	Nr. topo	Observații / Referințe
1	arabil	NU	800	53	1673/49	-	

Lungime Segmente

1) Valorile lungimilor segmentelor sunt obținute din proiecție în plan.

Punct început	X / Y	Punct sfârșit	X / Y	Lungime segment (** (m)
1	469.692,512 475.440,291	2	469.872,219 475.525,0	198.671
2	469.872,219 475.525,0	3	469.864,724 475.526,016	7.564
3	469.864,724 475.526,016	4	469.692,704 475.444,931	190.173
4	469.692,704 475.444,931	1	469.692,512 475.440,291	4.644

** Lungimile segmentelor sunt determinate în planul de proiecție Stereo 70 și sunt rotunjite la 1 milimetru.

***** Distanţa dintre puncte este formată din segmente cumulate ce sunt mai mici decât valoarea 1 milimetru.**

**DATE DESPRE IMOBILUL NR. 8907**

Oficiul de Cadastru și Publicitate Imobiliară SIBIU
Biroul de Cadastru și Publicitate Imobiliară Avrig

A. Partea I. Descrierea imobilului

TEREN Extravilan

Adresa: Jud. Sibiu

Nr. Crt	Nr cadastral Nr. topografic	Suprafața* (mp)	Observații / Referințe
A1	105692	800	Sector cadastral:58 Teren neimprejmuț;

B. Partea II. Proprietari și acte

Inscrieri privitoare la dreptul de proprietate și alte drepturi reale		Referințe
/		
Act Notarial nr. 27, din 16/05/2007 emis de NP SALOMIE IOAN CRISTIAN (certificat de mostenitor);		
B1	Intabulare, drept de PROPRIETATE, dobandit prin Succesiune, cota actuala 2/16 1) GRAMA MARIA, lipsă CNP	A1
B2	Intabulare, drept de PROPRIETATE, dobandit prin Succesiune, cota actuala 3/16 1) GIURCOIU SIMONA	A1
B3	Intabulare, drept de PROPRIETATE, dobandit prin Succesiune, cota actuala 3/16 1) GRAMA OVIDIU	A1
Act Administrativ nr. 940/15, din 01/06/2000 emis de CJPSDPAT SIBIU (titlu de proprietate);		
B4	Intabulare, drept de PROPRIETATE, dobandit prin Reconstituire, cota actuala 8/16 1) CIUPERCĂ MARIA, lipsă CNP	A1

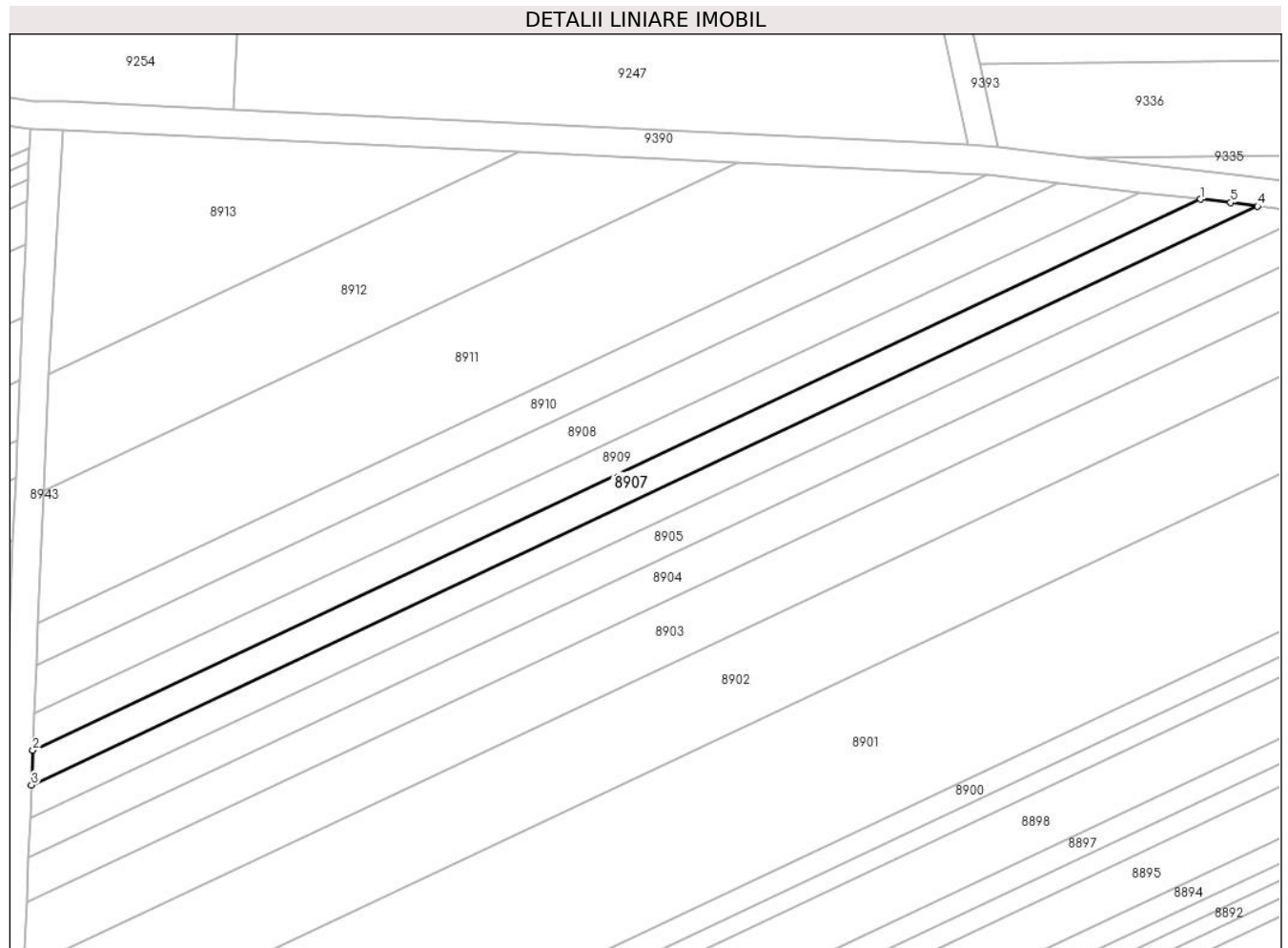
C. Partea III. SARCINI .

Inscrieri privind dezmembramintele dreptului de proprietate, drepturi reale de garanție și sarcini	Referințe
NU SUNT	

Teren

Nr cadastral	Suprafața (mp)*	Observații / Referințe
105692	800	

* Suprafața este determinată în planul de proiecție Stereo 70.



Date referitoare la teren

Crt	Categorie folosință	Intra vilan	Suprafața (mp)	Tarla	Parcelă	Nr. topo	Observații / Referințe
1	arabil	NU	800	53	1673/50	-	

Lungime Segmente

1) Valorile lungimilor segmentelor sunt obținute din proiecție în plan.

Punct început	X / Y	Punct sfârșit	X / Y	Lungime segment (** (m)
1	469.856,724 475.527,008	2	469.692,906 475.449,789	181.106
2	469.692,906 475.449,789	3	469.692,704 475.444,931	4.862
3	469.692,704 475.444,931	4	469.864,724 475.526,016	190.173
4	469.864,724 475.526,016	5	469.860,936 475.526,53	3.823
5	469.860,936 475.526,53	1	469.856,724 475.527,008	4.239

**** Lungimile segmentelor sunt determinate în planul de proiecție Stereo 70 și sunt rotunjite la 1 milimetru.**

***** Distanța dintre puncte este formată din segmente cumulate ce sunt mai mici decât valoarea 1 milimetru.**

**DATE DESPRE IMOBILUL NR. 8908**

Oficiul de Cadastru și Publicitate Imobiliară SIBIU
Biroul de Cadastru și Publicitate Imobiliară Avrig

A. Partea I. Descrierea imobilului

TEREN Extravilan

Adresa: Jud. Sibiu

Nr. Crt	Nr cadastral Nr. topografic	Suprafața* (mp)	Observații / Referințe
A1	105693	1.000	Sector cadastral:58 Teren neimprejmuit;

B. Partea II. Proprietari și acte

Inscrieri privitoare la dreptul de proprietate și alte drepturi reale	Referințe
/	
Act Notarial nr. 71, din 03/05/2023 emis de NP POPA CORNELIA (certificat de mostenitor);	
B1	A1
Intabulare, drept de PROPRIETATE, dobandit prin Succesiune, cota actuala 1/1 1) BOGDAN DUMITRU-SORIN	

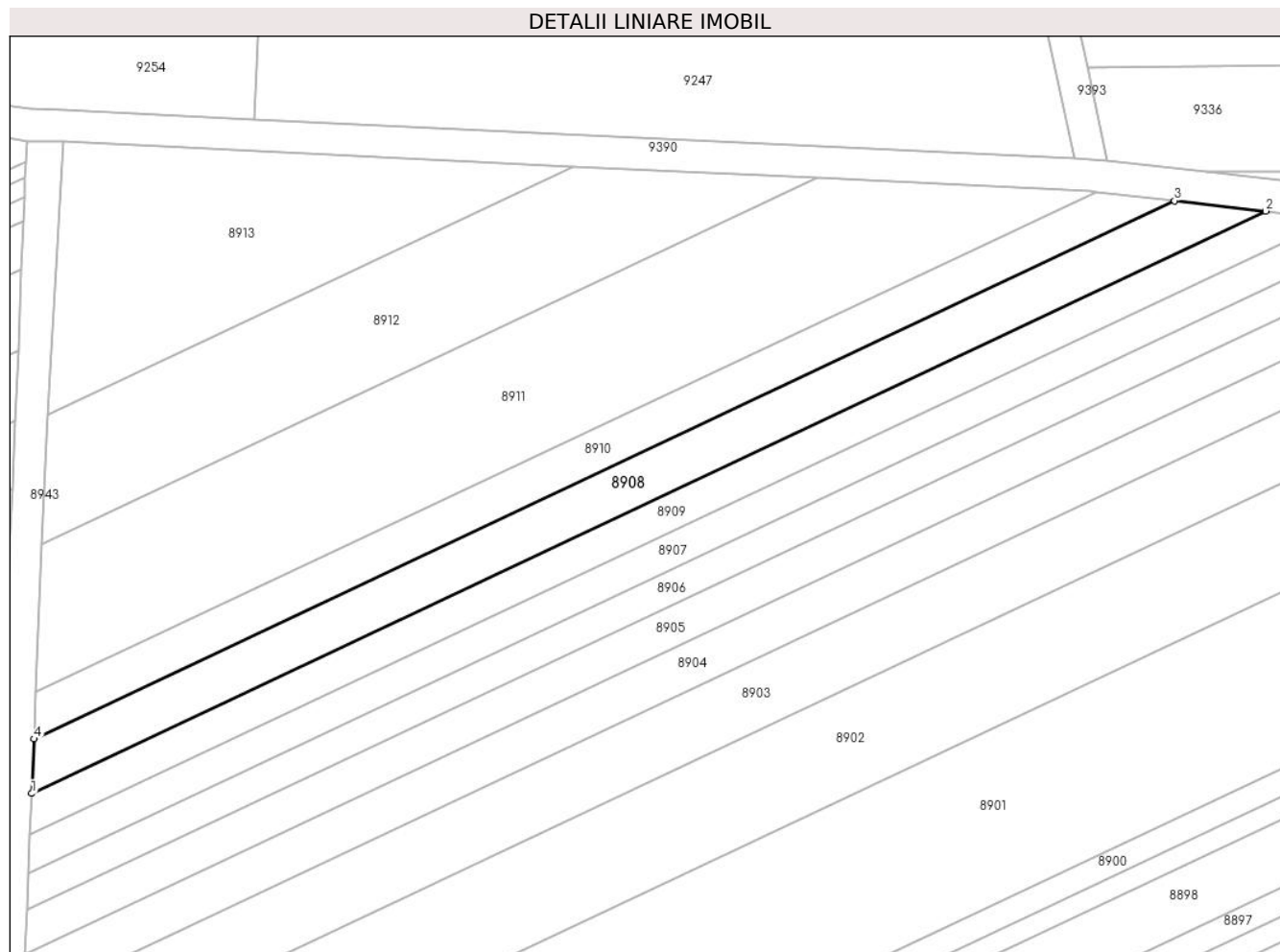
C. Partea III. SARCINI .

Inscrieri privind dezmembramintele dreptului de proprietate, drepturi reale de garanție și sarcini	Referințe
NU SUNT	

Teren

Nr cadastral	Suprafața (mp)*	Observații / Referințe
105693	1.000	

* Suprafața este determinată în planul de proiecție Stereo 70.



Date referitoare la teren

Crt	Categorie folosință	Intravilan	Suprafața (mp)	Tarla	Parcelă	Nr. topo	Observații / Referințe
1	arabil	NU	1.000	53	1673/51	-	

Lungime Segmente

1) Valorile lungimilor segmentelor sunt obținute din proiecție în plan.

Punct început	X / Y	Punct sfârșit	X / Y	Lungime segment (** (m)
1	469.693,117 475.454,907	2	469.848,146 475.527,983	171.389
2	469.848,146 475.527,983	3	469.836,686 475.529,286	11.534
3	469.836,686 475.529,286	4	469.693,401 475.461,745	158.406
4	469.693,401 475.461,745	1	469.693,117 475.454,907	6.844

** Lungimile segmentelor sunt determinate în planul de proiecție Stereo 70 și sunt rotunjite la 1 milimetru.

***** Distanţa dintre puncte este formată din segmente cumulate ce sunt mai mici decât valoarea 1 milimetru.**

**DATE DESPRE IMOBILUL NR. 8909**

Oficiul de Cadastru și Publicitate Imobiliară SIBIU
Biroul de Cadastru și Publicitate Imobiliară Avrig

A. Partea I. Descrierea imobilului

TEREN Extravilan

Adresa: Jud. Sibiu

Nr. Crt	Nr cadastral Nr. topografic	Suprafața* (mp)	Observații / Referințe
A1	105694	800	Sector cadastral:58 Teren neimprejmuit;

B. Partea II. Proprietari și acte

Inscrieri privitoare la dreptul de proprietate și alte drepturi reale	Referințe
/	
Act Administrativ nr. 938/15, din 31/05/2000 emis de CJPSDPAT SIBIU (titlu de proprietate);	
B1	A1
Intabulare, drept de PROPRIETATE, dobandit prin Reconstituire, cota actuala 1/1	
1) BOGDAN N VASILE , lipsă CNP	
2) BOGDAN V GHEORGHE , lipsă CNP	
3) DOBRIN V MARIA DEFUNCT :Da	

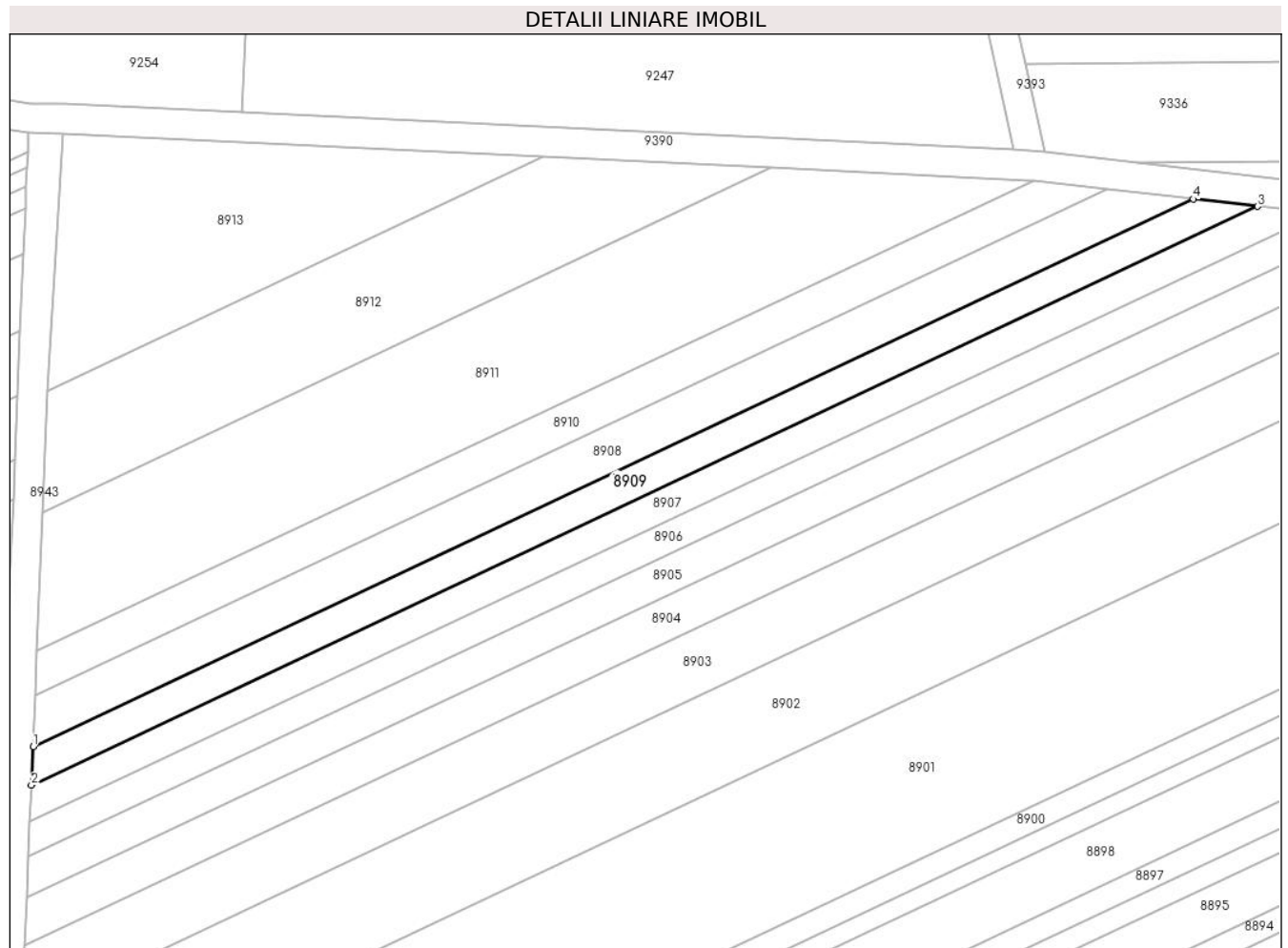
C. Partea III. SARCINI .

Inscrieri privind dezmembramintele dreptului de proprietate, drepturi reale de garanție și sarcini	Referințe
NU SUNT	

Teren

Nr cadastral	Suprafața (mp)*	Observații / Referințe
105694	800	

* Suprafața este determinată în planul de proiecție Stereo 70.



Date referitoare la teren

Crt	Categorie folosință	Intra vilan	Suprafața (mp)	Tarla	Parcelă	Nr. topo	Observații / Referințe
1	arabil	NU	800	53	1673/52	-	

Lungime Segmente

1) Valorile lungimilor segmentelor sunt obținute din proiecție în plan.

Punct început	X / Y	Punct sfârșit	X / Y	Lungime segment (** (m)
1	469.693,117 475.454,907	2	469.692,906 475.449,789	5.122
2	469.692,906 475.449,789	3	469.856,724 475.527,008	181.106
3	469.856,724 475.527,008	4	469.848,146 475.527,983	8.633
4	469.848,146 475.527,983	1	469.693,117 475.454,907	171.389

** Lungimile segmentelor sunt determinate în planul de proiecție Stereo 70 și sunt rotunjite la 1 milimetru.

***** Distanţa dintre puncte este formată din segmente cumulate ce sunt mai mici decât valoarea 1 milimetru.**

**DATE DESPRE IMOBILUL NR. 8910**

Oficiul de Cadastru și Publicitate Imobiliară SIBIU
Biroul de Cadastru și Publicitate Imobiliară Avrig

A. Partea I. Descrierea imobilului

TEREN Extravilan

Adresa: Jud. Sibiu

Nr. Crt	Nr cadastral Nr. topografic	Suprafața* (mp)	Observații / Referințe
A1		800	Sector cadastral:58 Teren neimprejmuit;

B. Partea II. Proprietari și acte

Inscrieri privitoare la dreptul de proprietate și alte drepturi reale		Referințe
/		
Act Normativ nr. 7, din 13/03/1996 emis de Parlamentul României (art. 13 alin 15);		
B1	Inscrierea provizorie, drept de PROPRIETATE, dobandit prin Lege, cota actuala 1/1 1) COMUNA ARPAȘU DE JOS, CIF:4270708, Proprietar Neidentificat	A1

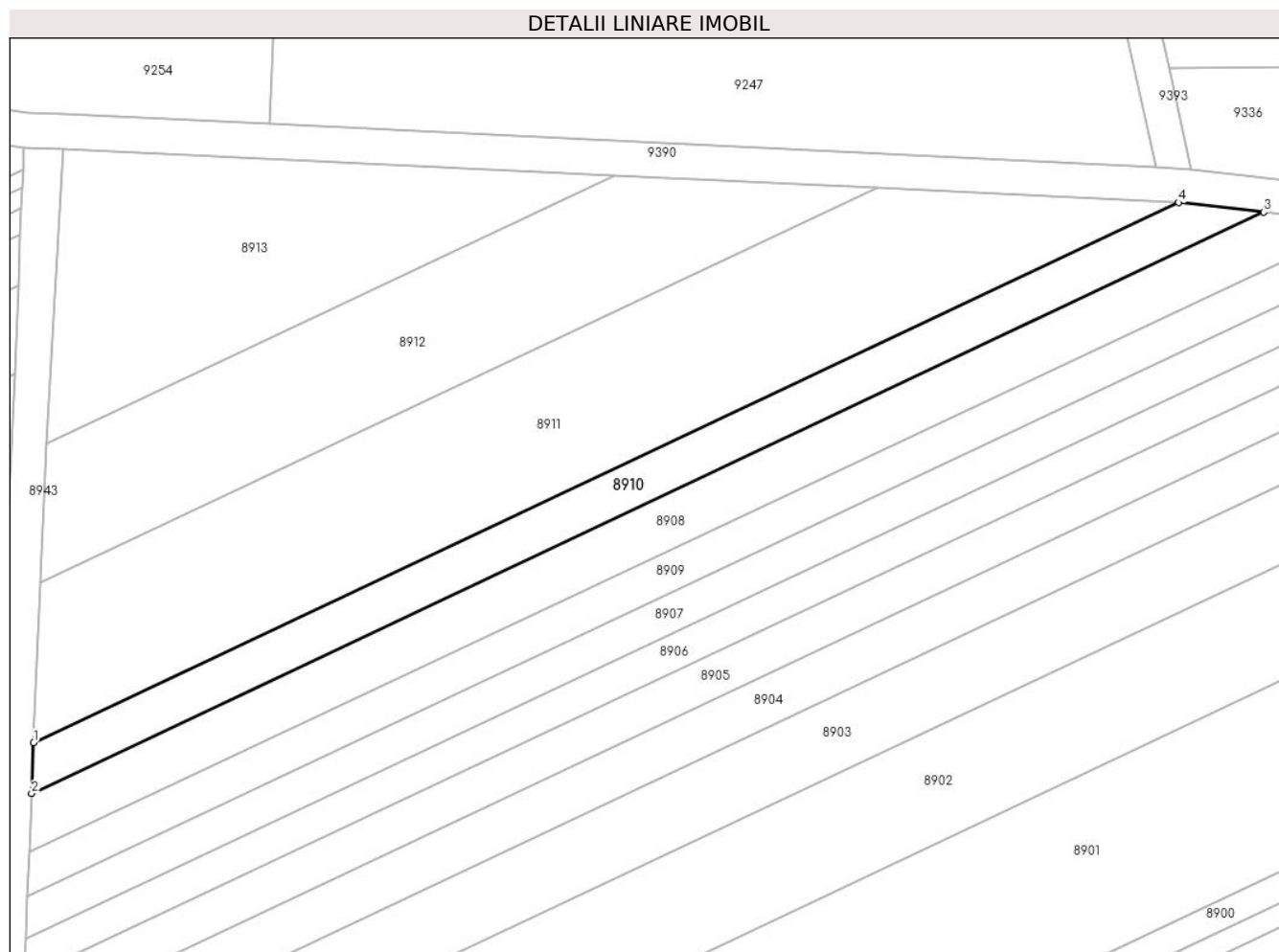
C. Partea III. SARCINI .

Inscrieri privind dezmembramintele dreptului de proprietate, drepturi reale de garanție și sarcini	Referințe
NU SUNT	

Teren

Nr cadastral	Suprafața (mp)*	Observații / Referințe
	800	

* Suprafața este determinată în planul de proiecție Stereo 70.



Date referitoare la teren

Crt	Categorie folosință	Intra vilan	Suprafața (mp)	Tarla	Parcelă	Nr. topo	Observații / Referințe
1	arabil	NU	800	53	1673/53	-	

Lungime Segmente

1) Valorile lungimilor segmentelor sunt obținute din proiecție în plan.

Punct început	X / Y	Punct sfârșit	X / Y	Lungime segment (** (m)
1	469.693,645 475.467,648	2	469.693,401 475.461,745	5.908
2	469.693,401 475.461,745	3	469.836,686 475.529,286	158.406
3	469.836,686 475.529,286	4	469.826,792 475.530,41	9.957
4	469.826,792 475.530,41	1	469.693,645 475.467,648	147.198

** Lungimile segmentelor sunt determinate în planul de proiecție Stereo 70 și sunt rotunjite la 1 milimetru.

***** Distanţa dintre puncte este formată din segmente cumulate ce sunt mai mici decât valoarea 1 milimetru.**

**DATE DESPRE IMOBILUL NR. 8911**

Oficiul de Cadastru și Publicitate Imobiliară SIBIU
Biroul de Cadastru și Publicitate Imobiliară Avrig

A. Partea I. Descrierea imobilului

TEREN Extravilan

Adresa: Jud. Sibiu

Nr. Crt	Nr cadastral Nr. topografic	Suprafața* (mp)	Observații / Referințe
A1	105695	2.100	Sector cadastral:58 Teren neimpregmuit;

B. Partea II. Proprietari și acte

Inscrieri privitoare la dreptul de proprietate și alte drepturi reale		Referințe
/		
Act Notarial nr. 49, din 02/04/2021 emis de NP SALOMIE IOAN CRISTIAN (certificat de mostenitor);		
B1	Intabulare, drept de PROPRIETATE, dobandit prin Succesiune, cota actuala 1/1 1) FLOREA PARASCHIVA-GHEORGHINA	A1
Act Administrativ nr. 6430, din 05/10/2023 emis de PRIMĂRIA COMUNRI ARPAȘU DE JOS (adeverinta);		
B2	Se notează posesia faptică asupra cotei de 1/1 în favoarea lui 1) STANCIU DUMITRU 2) STANCIU ELENA	A1

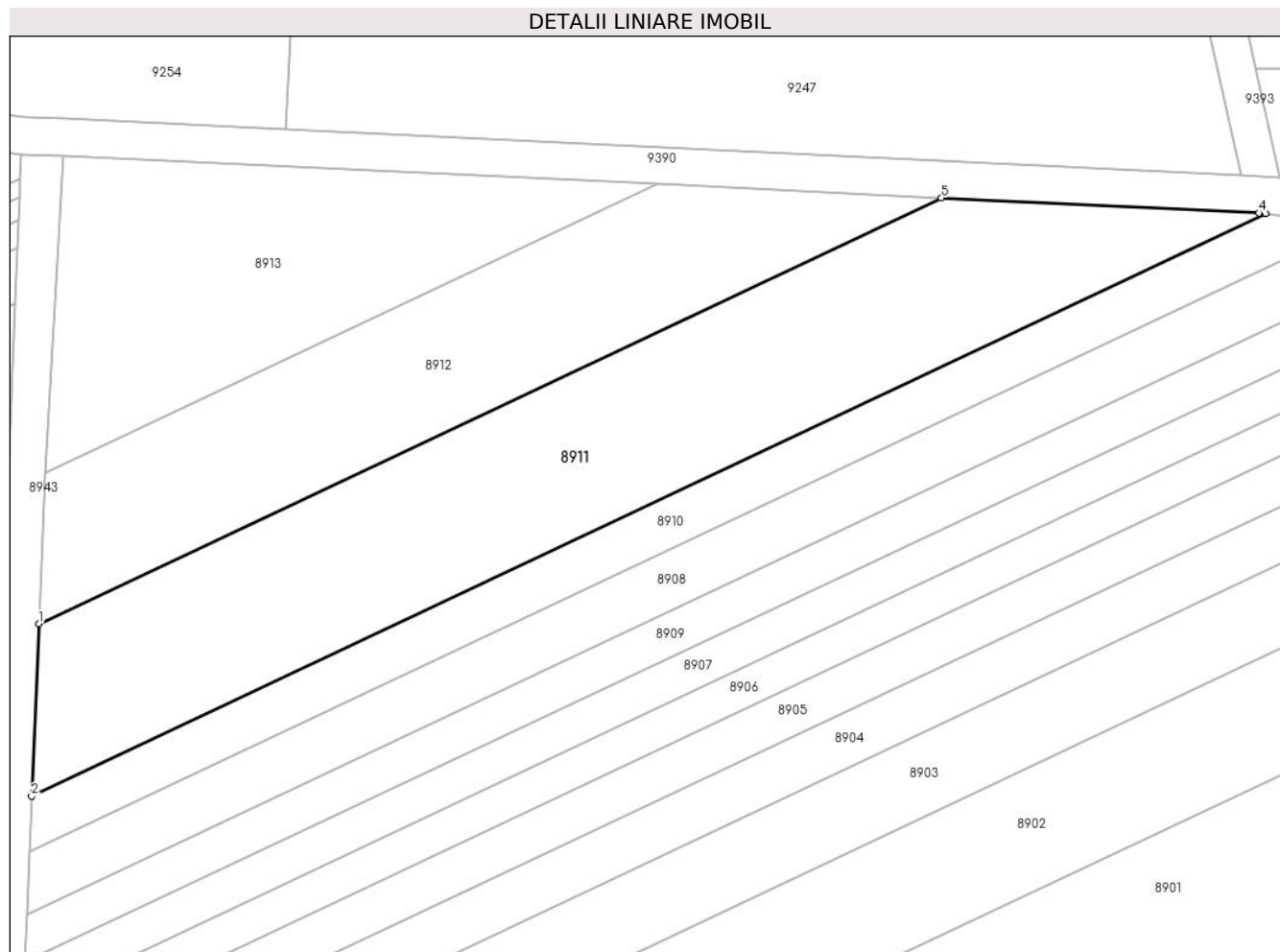
C. Partea III. SARCINI .

Inscrieri privind dezmembramintele dreptului de proprietate, drepturi reale de garanție și sarcini	Referințe
NU SUNT	

Teren

Nr cadastral	Suprafața (mp)*	Observații / Referințe
105695	2.100	

* Suprafața este determinată în planul de proiecție Stereo 70.



Date referitoare la teren

Crt	Categorie folosință	Intra vilan	Suprafața (mp)	Tarla	Parcelă	Nr. topo	Observații / Referințe
1	arabil	NU	2.100	53	1673/54	-	

Lungime Segmente

1) Valorile lungimilor segmentelor sunt obținute din proiecție în plan.

Punct început	X / Y	Punct sfârșit	X / Y	Lungime segment (** (m)
1	469.694,414 475.486,222	2	469.693,645 475.467,648	18.589
2	469.693,645 475.467,648	3	469.826,792 475.530,41	147.198
3	469.826,792 475.530,41	4	469.826,082 475.530,491	0.715
4	469.826,082 475.530,491	5	469.791,812 475.532,132	34.31
5	469.791,812 475.532,132	1	469.694,414 475.486,222	107.676

**** Lungimile segmentelor sunt determinate în planul de proiecție Stereo 70 și sunt rotunjite la 1 milimetru.**

***** Distanța dintre puncte este formată din segmente cumulate ce sunt mai mici decât valoarea 1 milimetru.**

**DATE DESPRE IMOBILUL NR. 8912**

Oficiul de Cadastru și Publicitate Imobiliară SIBIU
Biroul de Cadastru și Publicitate Imobiliară Avrig

A. Partea I. Descrierea imobilului

TEREN Extravilan

Adresa: Jud. Sibiu

Nr. Crt	Nr cadastral Nr. topografic	Suprafața* (mp)	Observații / Referințe
A1	105696	1.300	Sector cadastral:58 Teren neimprejmuit;

B. Partea II. Proprietari și acte

Inscrieri privitoare la dreptul de proprietate și alte drepturi reale		Referințe
/		
Hotarare Judecatoreasca nr. 8098, din 14/06/2010 emis de JUDECĂTORIA CLUJ NAPOCA;		
B1	Intabulare, drept de PROPRIETATE, dobandit prin Hotarare Judecatoreasca, cota actuala 1/2 1) MOLDOVAN ANA , lipsă CNP	A1
B2	Intabulare, drept de PROPRIETATE, dobandit prin Hotarare Judecatoreasca, cota actuala 1/2 1) ȘANDRU ALEXANDRU , LIPSĂ CNP	A1

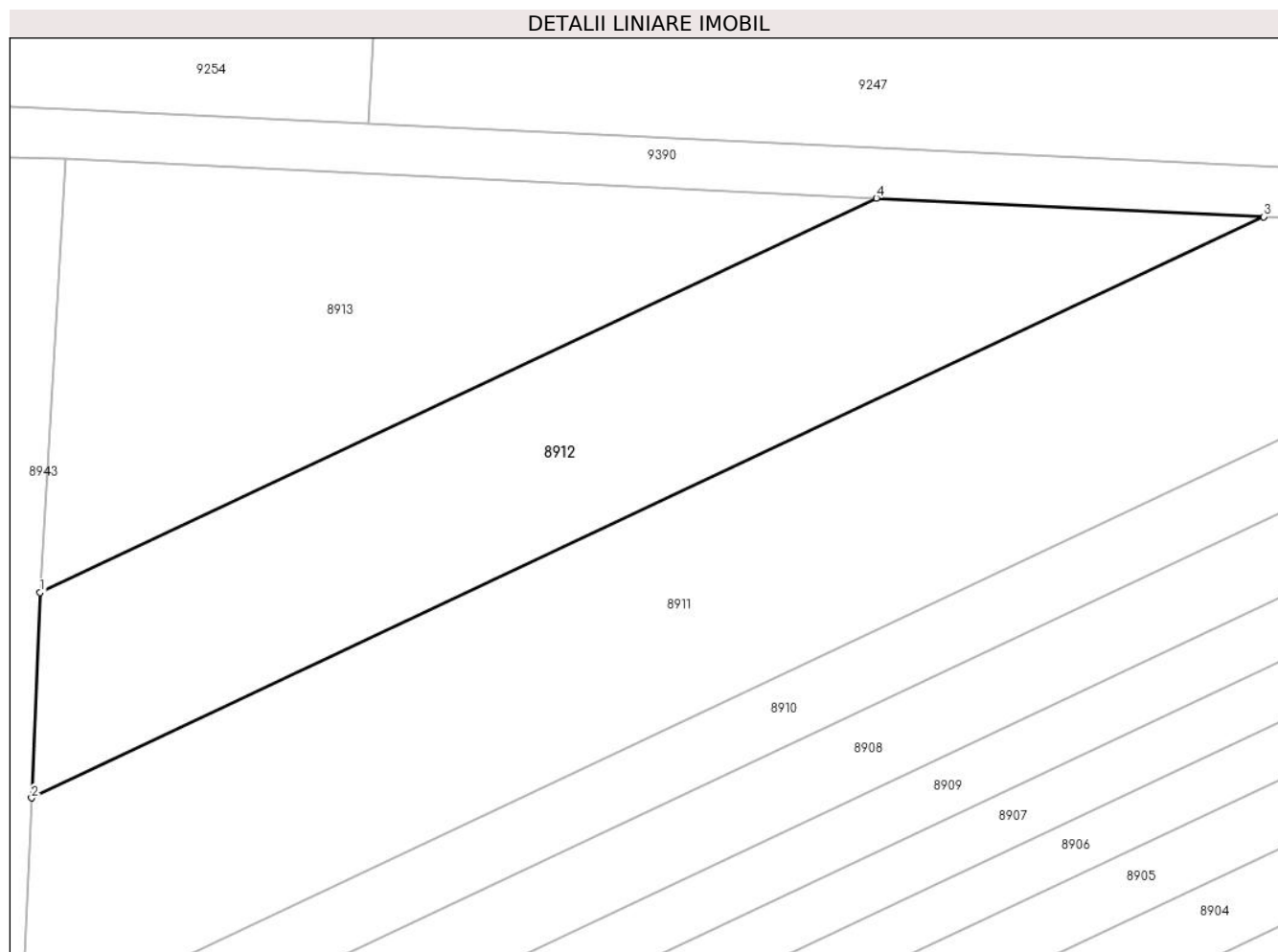
C. Partea III. SARCINI .

Inscrieri privind dezmembramintele dreptului de proprietate, drepturi reale de garanție și sarcini	Referințe
NU SUNT	

Teren

Nr cadastral	Suprafața (mp)*	Observații / Referințe
105696	1.300	

* Suprafața este determinată în planul de proiecție Stereo 70.



Date referitoare la teren

Crt	Categorie folosință	Intravilan	Suprafața (mp)	Tarla	Parcelă	Nr. topo	Observații / Referințe
1	arabil	NU	1.300	53	1673/55	-	

Lungime Segmente

1) Valorile lungimilor segmentelor sunt obținute din proiecție în plan.

Punct început	X / Y	Punct sfârșit	X / Y	Lungime segment (** (m)
1	469.695,086 475.502,44	2	469.694,414 475.486,222	16.233
2	469.694,414 475.486,222	3	469.791,812 475.532,132	107.676
3	469.791,812 475.532,132	4	469.761,187 475.533,599	30.66
4	469.761,187 475.533,599	1	469.695,086 475.502,44	73.076

** Lungimile segmentelor sunt determinate în planul de proiecție Stereo 70 și sunt rotunjite la 1 milimetru.

***** Distanţa dintre puncte este formată din segmente cumulate ce sunt mai mici decât valoarea 1 milimetru.**

**DATE DESPRE IMOBILUL NR. 8913**

Oficiul de Cadastru și Publicitate Imobiliară SIBIU
Biroul de Cadastru și Publicitate Imobiliară Avrig

A. Partea I. Descrierea imobilului

TEREN Extravilan

Adresa: Jud. Sibiu

Nr. Crt	Nr cadastral Nr. topografic	Suprafața* (mp)	Observații / Referințe
A1	105697	1.100	Sector cadastral:58 Teren neimprejmuit;

B. Partea II. Proprietari și acte

Inscrieri privitoare la dreptul de proprietate și alte drepturi reale	Referințe
/	
Act Administrativ nr. 782/15, din 19/01/1999 emis de CJPSDPAT SIBIU (titlu de proprietate);	
B1	A1
Intabulare, drept de PROPRIETATE, dobandit prin Reconstituire, cota actuala 1/1 1) PAVEL MARIA, lipsă CNP	

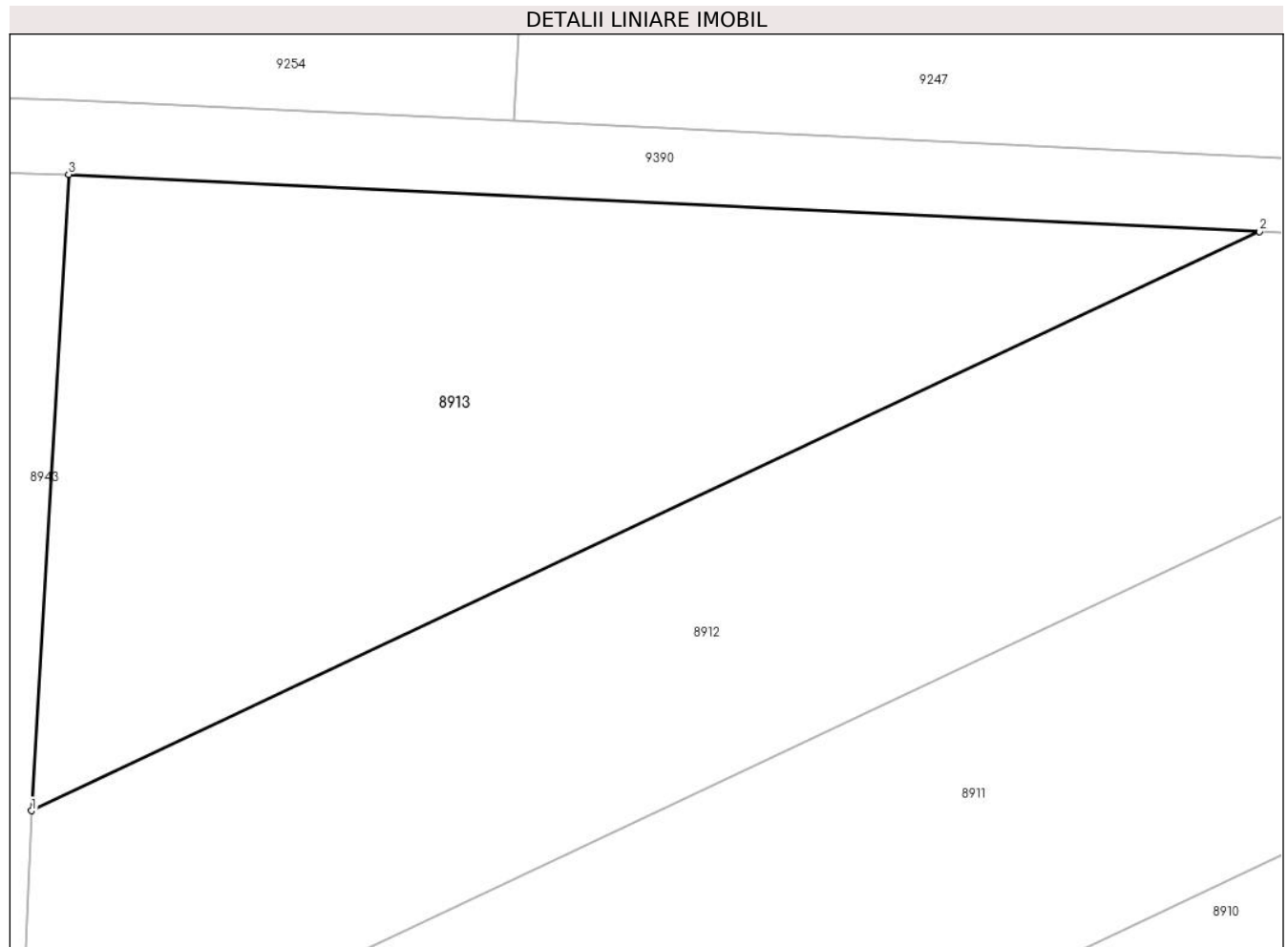
C. Partea III. SARCINI .

Inscrieri privind dezmembramintele dreptului de proprietate, drepturi reale de garanție și sarcini	Referințe
NU SUNT	

Teren

Nr cadastral	Suprafața (mp)*	Observații / Referințe
105697	1.100	

* Suprafața este determinată în planul de proiecție Stereo 70.



Date referitoare la teren

Crt	Categorie folosință	Intravilan	Suprafața (mp)	Tarla	Parcelă	Nr. topo	Observații / Referințe
1	arabil	NU	1.100	53	1673/56	-	

Lungime Segmente

1) Valorile lungimilor segmentelor sunt obținute din proiecție în plan.

Punct început	X / Y	Punct sfârșit	X / Y	Lungime segment (** (m)
1	469.695,086 475.502,44	2	469.761,187 475.533,599	73.076
2	469.761,187 475.533,599	3	469.697,091 475.536,668	64.169
3	469.697,091 475.536,668	1	469.695,086 475.502,44	34.286

** Lungimile segmentelor sunt determinate în planul de proiecție Stereo 70 și sunt rotunjite la 1 milimetru.

*** Distanța dintre puncte este formată din segmente cumulate ce sunt mai mici decât valoarea 1 milimetru.

**DATE DESPRE IMOBILUL NR. 8914**

Oficiul de Cadastru și Publicitate Imobiliară SIBIU
Biroul de Cadastru și Publicitate Imobiliară Avrig

A. Partea I. Descrierea imobilului

TEREN Necunoscut

Adresa: Loc. Arpasu De Jos, Jud. Sibiu

Nr. Crt	Nr cadastral Nr. topografic	Suprafața* (mp)	Observații / Referințe
A1	105698	2.600	Sector cadastral:58 Teren neimprejmuit;

B. Partea II. Proprietari și acte

Inscrieri privitoare la dreptul de proprietate și alte drepturi reale	Referințe
/	
Act Notarial nr. 541, din 22/03/2011 emis de NP POPA CORNELIA (contract de vanzare-cumparare);	
B1	A1
Intabulare, drept de PROPRIETATE, dobandit prin Conventie, cota actuala 1/1	
1) SC SOBIS SOLUTIONS SRL, CIF:12018818	

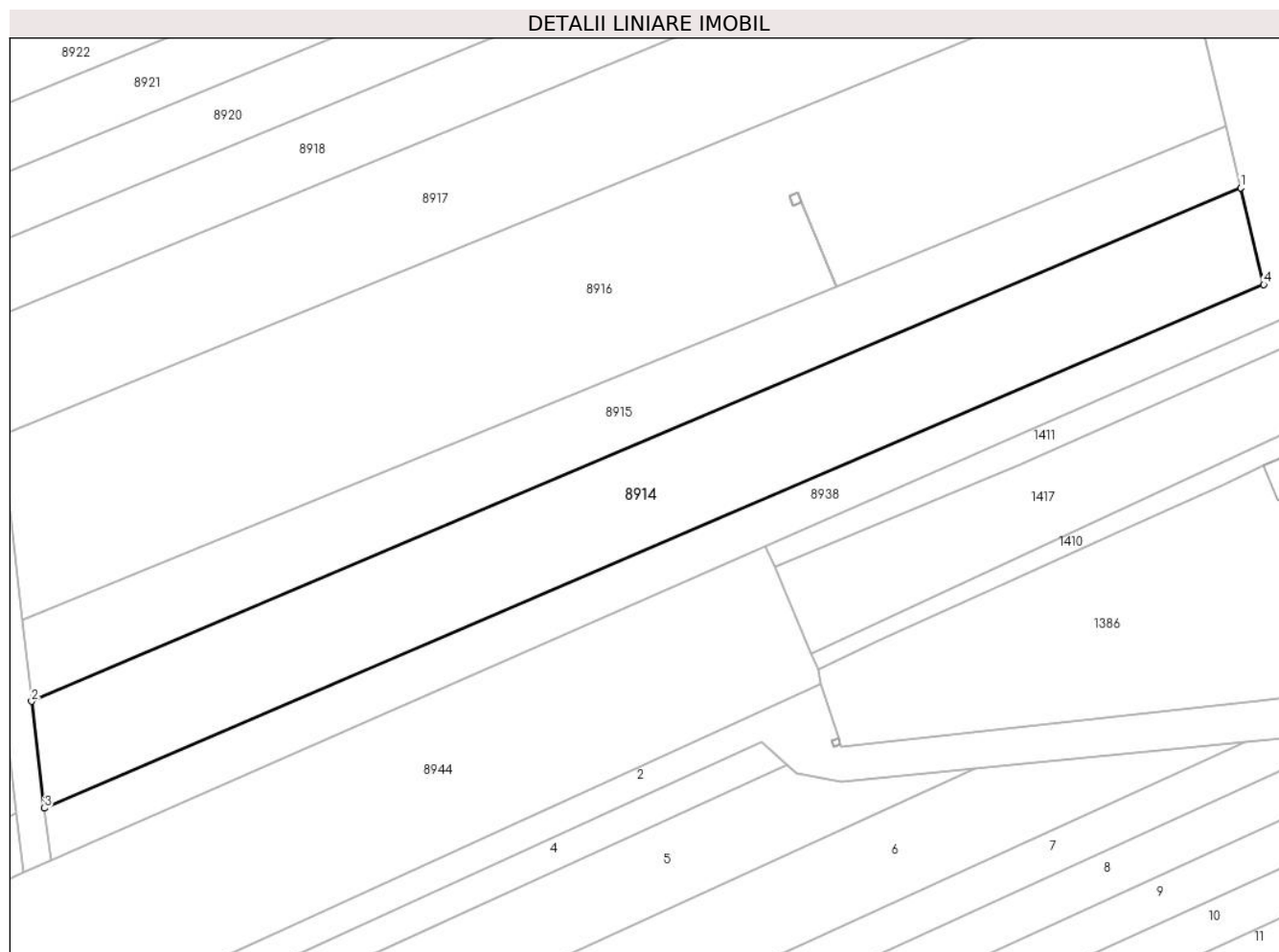
C. Partea III. SARCINI .

Inscrieri privind dezmembramintele dreptului de proprietate, drepturi reale de garanție și sarcini	Referințe
NU SUNT	

Teren

Nr cadastral	Suprafața (mp)*	Observații / Referințe
105698	2.600	

* Suprafața este determinată în planul de proiecție Stereo 70.



Date referitoare la teren

Crt	Categorie folosință	Intra vilan	Suprafața (mp)	Tarla	Parcelă	Nr. topo	Observații / Referințe
1	arabil	NU	2.462	53	1682/1	-	
2	arabil	DA	138	53	1682/1	-	

Lungime Segmente

1) Valorile lungimilor segmentelor sunt obținute din proiecție în plan.

Punct început	X / Y	Punct sfârșit	X / Y	Lungime segment (** (m)
1	470.157,271 475.336,047	2	469.988,235 475.264,285	183.638
2	469.988,235 475.264,285	3	469.990,024 475.249,333	15.059
3	469.990,024 475.249,333	4	470.160,512 475.322,516	185.532
4	470.160,512 475.322,516	1	470.157,271 475.336,047	13.914

**** Lungimile segmentelor sunt determinate în planul de proiecție Stereo 70 și sunt rotunjite la 1 milimetru.**

***** Distanța dintre puncte este formată din segmente cumulate ce sunt mai mici decât valoarea 1 milimetru.**

**DATE DESPRE IMOBILUL NR. 8915**

Oficiul de Cadastru și Publicitate Imobiliară SIBIU
Biroul de Cadastru și Publicitate Imobiliară Avrig

A. Partea I. Descrierea imobilului

TEREN Extravilan

Adresa: Jud. Sibiu

Nr. Crt	Nr cadastral Nr. topografic	Suprafața* (mp)	Observații / Referințe
A1	105699	1.800	Sector cadastral:58 Teren neimprejmuit;

B. Partea II. Proprietari și acte

Inscrieri privitoare la dreptul de proprietate și alte drepturi reale	Referințe
/	
Act Administrativ nr. 935/15, din 30/05/2000 emis de CJPSDPAT SIBIU (titlu de proprietate);	
B1	A1
Intabulare, drept de PROPRIETATE, dobandit prin Reconstituire, cota actuala 1/1 1) BOGDAN GHEORGHE , lipsă CNP	

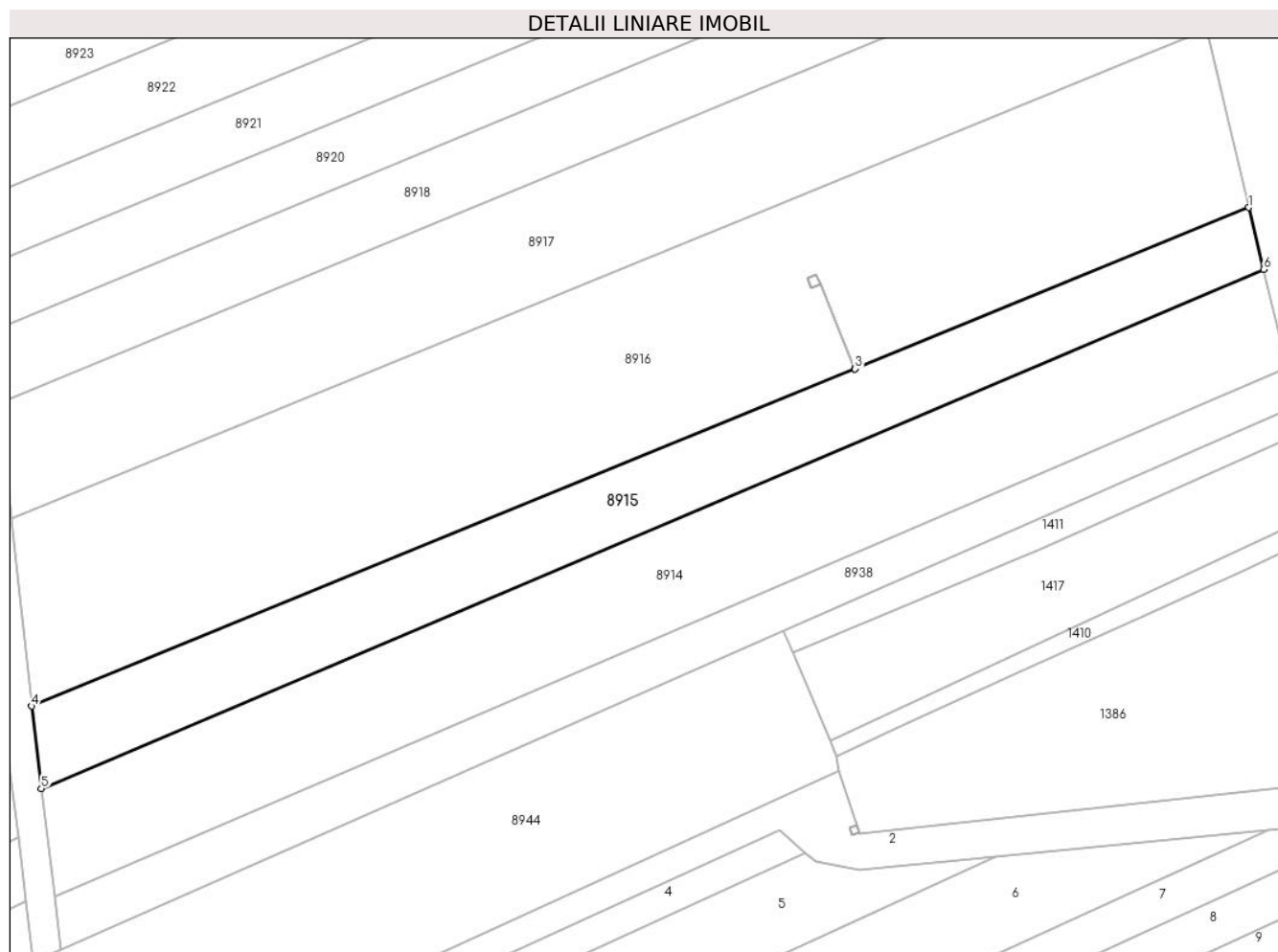
C. Partea III. SARCINI .

Inscrieri privind dezmembramintele dreptului de proprietate, drepturi reale de garanție și sarcini	Referințe
NU SUNT	

Teren

Nr cadastral	Suprafața (mp)*	Observații / Referințe
105699	1.800	

* Suprafața este determinată în planul de proiecție Stereo 70.



Date referitoare la teren

Crt	Categorie folosință	Intravilan	Suprafața (mp)	Tarla	Parcelă	Nr. topo	Observații / Referințe
1	arabil	NU	1.800	53	1682/2	-	

Lungime Segmente

1) Valorile lungimilor segmentelor sunt obținute din proiecție în plan.

Punct început	X / Y	Punct sfârșit	X / Y	Lungime segment (** (m)
1	470.155,225 475.344,591	2	470.100,765 475.322,293	58.848
2	470.100,765 475.322,293	3	470.100,756 475.322,289	0.01
3	470.100,756 475.322,289	4	469.986,886 475.275,666	123.045
4	469.986,886 475.275,666	5	469.988,235 475.264,285	11.461
5	469.988,235 475.264,285	6	470.157,271 475.336,047	183.638

Punct început	X / Y	Punct sfârşit	X / Y	Lungime segment (** (m)
6	470.157,271 475.336,047	1	470.155,225 475.344,591	8.785

** Lungimile segmentelor sunt determinate în planul de proiecţie Stereo 70 şi sunt rotunjite la 1 milimetru.

*** Distanţa dintre puncte este formată din segmente cumulate ce sunt mai mici decât valoarea 1 milimetru.

**DATE DESPRE IMOBILUL NR. 8916**

Oficiul de Cadastru și Publicitate Imobiliară SIBIU
Biroul de Cadastru și Publicitate Imobiliară Avrig

A. Partea I. Descrierea imobilului

TEREN Extravilan

Adresa: Jud. Sibiu

Nr. Crt	Nr cadastral Nr. topografic	Suprafața* (mp)	Observații / Referințe
A1	105700	4.500	Sector cadastral:58 Teren neimprejmuit;

B. Partea II. Proprietari și acte

Inscrieri privitoare la dreptul de proprietate și alte drepturi reale	Referințe
/	
Act Administrativ nr. 985/15, din 22/06/2000 emis de CJPSDPAT SIBIU (titlu de proprietate);	
B1	A1
Intabulare, drept de PROPRIETATE, dobandit prin Reconstituire, cota actuala 1/1 1) VASU VASILE, lipsă CNP	

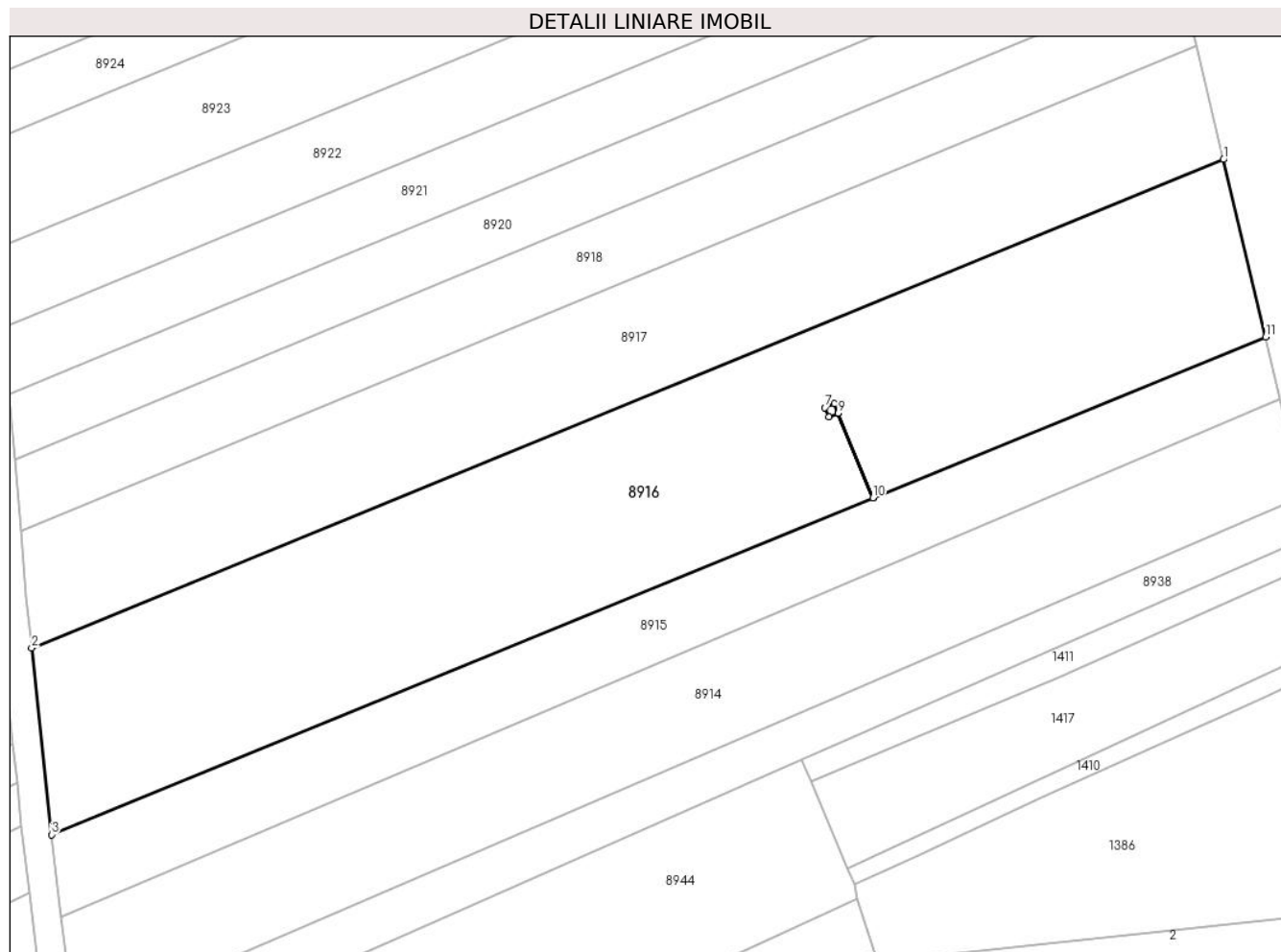
C. Partea III. SARCINI .

Inscrieri privind dezmembramintele dreptului de proprietate, drepturi reale de garanție și sarcini	Referințe
NU SUNT	

Teren

Nr cadastral	Suprafața (mp)*	Observații / Referințe
105700	4.500	

* Suprafața este determinată în planul de proiecție Stereo 70.



Date referitoare la teren

Crt	Categorie folosință	Intra vilan	Suprafața (mp)	Tarla	Parcelă	Nr. topo	Observații / Referințe
1	arabil	NU	4.500	53	1682/3	-	

Lungime Segmente

1) Valorile lungimilor segmentelor sunt obținute din proiecție în plan.

Punct început	X / Y	Punct sfârșit	X / Y	Lungime segment (** (m)
1	470.149,338 475.369,175	2	469.984,128 475.301,532	178.522
2	469.984,128 475.301,532	3	469.986,886 475.275,666	26.012
3	469.986,886 475.275,666	4	470.100,756 475.322,289	123.045
4	470.100,756 475.322,289	5	470.095,949 475.334,038	12.694
5	470.095,949 475.334,038	6	470.094,655 475.333,503	1.4

Punct început	X / Y	Punct sfârșit	X / Y	Lungime segment (** (m)
6	470.094,655 475.333,503	7	470.094,112 475.334,816	1.42
7	470.094,112 475.334,816	8	470.095,416 475.335,354	1.41
8	470.095,416 475.335,354	9	470.095,958 475.334,042	1.42
9	470.095,958 475.334,042	10	470.100,765 475.322,293	12.694
10	470.100,765 475.322,293	11	470.155,225 475.344,591	58.848
11	470.155,225 475.344,591	1	470.149,338 475.369,175	25.279

** Lungimile segmentelor sunt determinate în planul de proiecție Stereo 70 și sunt rotunjite la 1 milimetru.

*** Distanța dintre puncte este formată din segmente cumulate ce sunt mai mici decât valoarea 1 milimetru.

**DATE DESPRE IMOBILUL NR. 8917**

Oficiul de Cadastru și Publicitate Imobiliară SIBIU
Biroul de Cadastru și Publicitate Imobiliară Avrig

A. Partea I. Descrierea imobilului

TEREN Extravilan

Adresa: Jud. Sibiu

Nr. Crt	Nr cadastral Nr. topografic	Suprafața* (mp)	Observații / Referințe
A1	105701	2.800	Sector cadastral:58 Teren neimprejmuț;

B. Partea II. Proprietari și acte

Inscrieri privitoare la dreptul de proprietate și alte drepturi reale	Referințe
/	
Act Notarial nr. 1332, din 08/12/2010 emis de NP FILIPÁNITS ALPÁR (contract de vanzare-cumparare);	
B1	Intabulare, drept de PROPRIETATE, dobandit prin Conventie, cota actuala 37/40 1) SC SOBIS SOLUTIONS SRL , CIF:12018818
Act Notarial nr. 166, din 29/11/2010 emis de NP CRISTOLOVEAN LILIANA-SILVIA (certificat de mostenitor);	
B2	Intabulare, drept de PROPRIETATE, dobandit prin Succesiune, cota actuala 3/40 1) BOGDAN LUCICA-MARIA

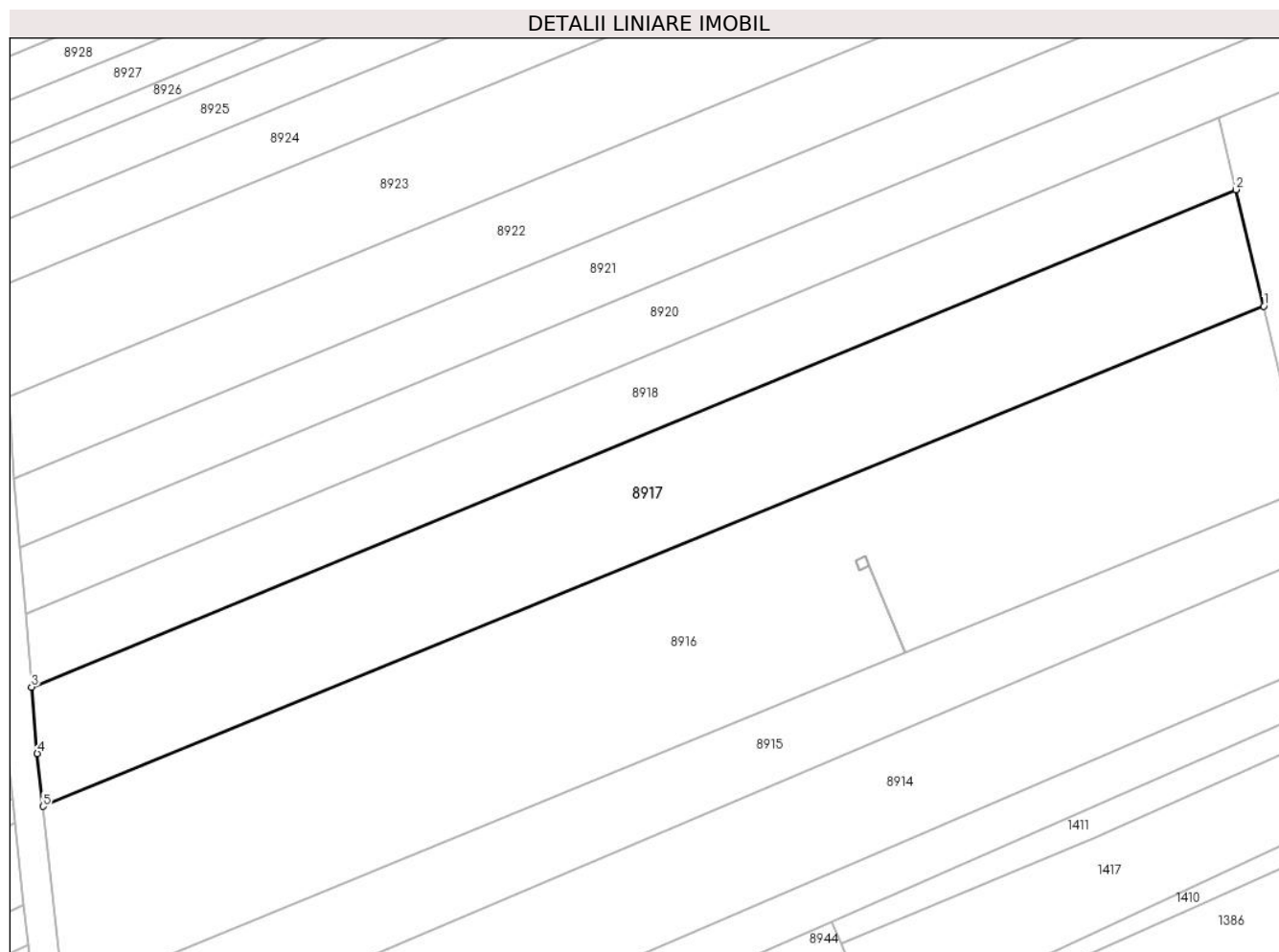
C. Partea III. SARCINI .

Inscrieri privind dezmembramintele dreptului de proprietate, drepturi reale de garanție și sarcini	Referințe
NU SUNT	

Teren

Nr cadastral	Suprafața (mp)*	Observații / Referințe
105701	2.800	

* Suprafața este determinată în planul de proiecție Stereo 70.



Date referitoare la teren

Crt	Categorie folosință	Intra vilan	Suprafața (mp)	Tarla	Parcelă	Nr. topo	Observații / Referințe
1	arabil	NU	2.800	53	1682/4	-	

Lungime Segmente

1) Valorile lungimilor segmentelor sunt obținute din proiecție în plan.

Punct început	X / Y	Punct sfârșit	X / Y	Lungime segment (** (m)
1	470.149,338 475.369,175	2	470.145,56 475.384,956	16.227
2	470.145,56 475.384,956	3	469.982,601 475.317,69	176.297
3	469.982,601 475.317,69	4	469.983,364 475.308,703	9.019
4	469.983,364 475.308,703	5	469.984,128 475.301,532	7.212
5	469.984,128 475.301,532	1	470.149,338 475.369,175	178.522

**** Lungimile segmentelor sunt determinate în planul de proiecție Stereo 70 și sunt rotunjite la 1 milimetru.**

***** Distanța dintre puncte este formată din segmente cumulate ce sunt mai mici decât valoarea 1 milimetru.**

**DATE DESPRE IMOBILUL NR. 8918**

Oficiul de Cadastru și Publicitate Imobiliară SIBIU
Biroul de Cadastru și Publicitate Imobiliară Avrig

A. Partea I. Descrierea imobilului

TEREN Extravilan

Adresa: Jud. Sibiu

Nr. Crt	Nr cadastral Nr. topografic	Suprafața* (mp)	Observații / Referințe
A1	105702	1.700	Sector cadastral:58 Teren neimprejmuit;

B. Partea II. Proprietari și acte

Inscrieri privitoare la dreptul de proprietate și alte drepturi reale	Referințe
/	
Act Administrativ nr. 843/15, din 30/06/1999 emis de CJPSDPAT SIBIU (titlu de proprietate);	
B1	Intabulare, drept de PROPRIETATE, dobandit prin Reconstituire, cota actuala 1/1 1) GRAMA LIVIA, lipsă CNP
Act Administrativ nr. 6431, din 05/10/2023 emis de PRIMĂRIA COMUNRI ARPAȘU DE JOS (adeverinta);	
B2	Se notează posesia faptică asupra cotei de 1/1 în favoarea lui 1) SC SOBIS SOLUTIONS SRL, CIF:12018818

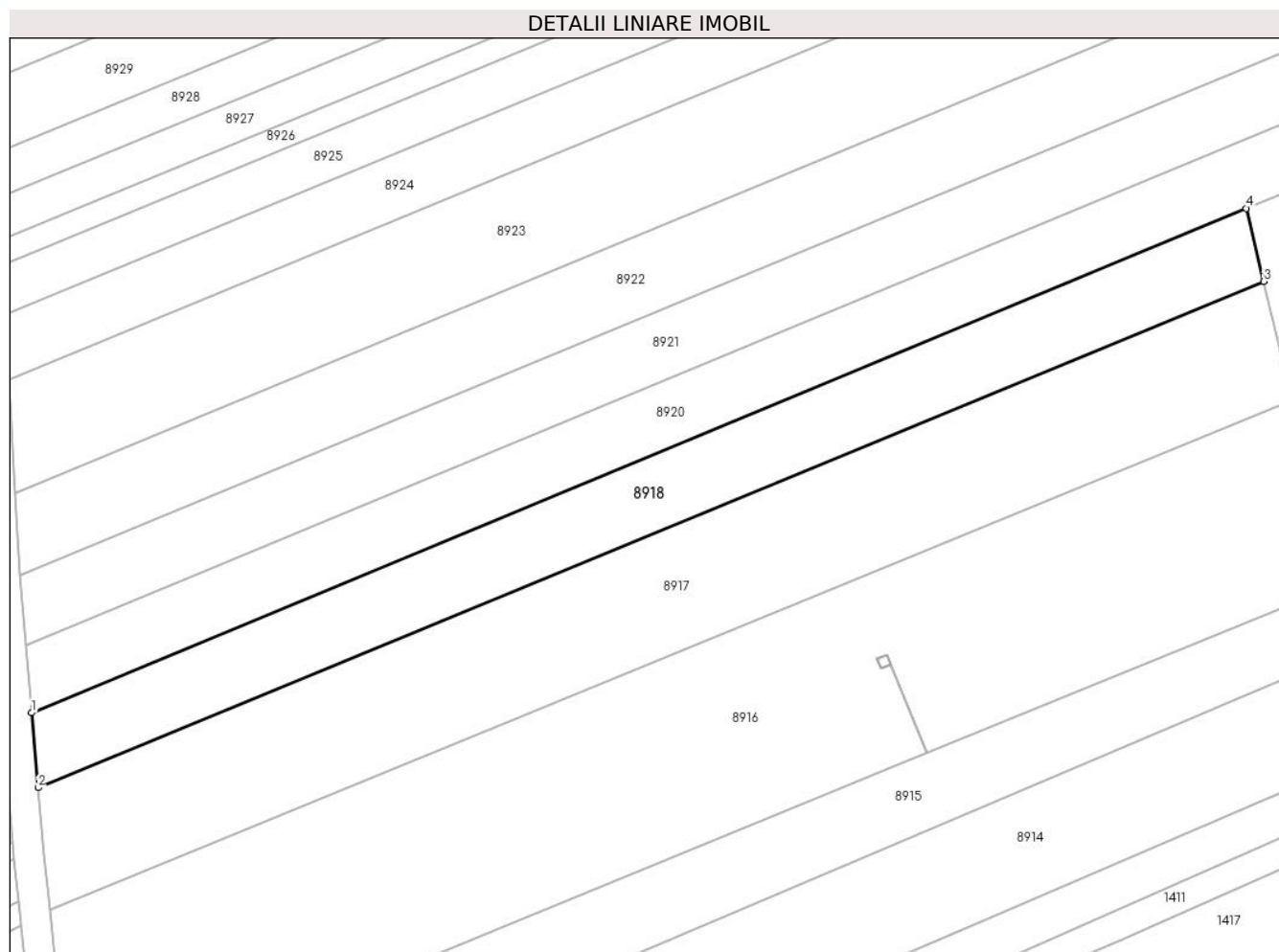
C. Partea III. SARCINI .

Inscrieri privind dezmembramintele dreptului de proprietate, drepturi reale de garanție și sarcini	Referințe
NU SUNT	

Teren

Nr cadastral	Suprafața (mp)*	Observații / Referințe
105702	1.700	

* Suprafața este determinată în planul de proiecție Stereo 70.



Date referitoare la teren

Crt	Categorie folosință	Intra vilan	Suprafața (mp)	Tarla	Parcelă	Nr. topo	Observații / Referințe
1	arabil	NU	1.700	53	1682/5	-	

Lungime Segmente

1) Valorile lungimilor segmentelor sunt obținute din proiecție în plan.

Punct început	X / Y	Punct sfârșit	X / Y	Lungime segment (** (m)
1	469.981,756 475.327,633	2	469.982,601 475.317,69	9.979
2	469.982,601 475.317,69	3	470.145,56 475.384,956	176.297
3	470.145,56 475.384,956	4	470.143,236 475.394,661	9.979
4	470.143,236 475.394,661	1	469.981,756 475.327,633	174.838

** Lungimile segmentelor sunt determinate în planul de proiecție Stereo 70 și sunt rotunjite la 1 milimetru.

***** Distanţa dintre puncte este formată din segmente cumulate ce sunt mai mici decât valoarea 1 milimetru.**

**DATE DESPRE IMOBILUL NR. 8919**

Oficiul de Cadastru și Publicitate Imobiliară SIBIU
Biroul de Cadastru și Publicitate Imobiliară Avrig

A. Partea I. Descrierea imobilului

TEREN Extravilan

Adresa: Jud. Sibiu

Nr. Crt	Nr cadastral Nr. topografic	Suprafața* (mp)	Observații / Referințe
A1	105703	1.100	Sector cadastral:58 Teren neimprejmuit;

B. Partea II. Proprietari și acte

Inscrieri privitoare la dreptul de proprietate și alte drepturi reale	Referințe
/	
Act Administrativ nr. 237/15, din 12/01/1996 emis de CJPSDPAT SIBIU (titlu de proprietate);	
B1	A1
Intabulare, drept de PROPRIETATE, dobandit prin Reconstituire, cota actuala 1/1 1) BEJAN PARASCHIVA, lipsă CNP	

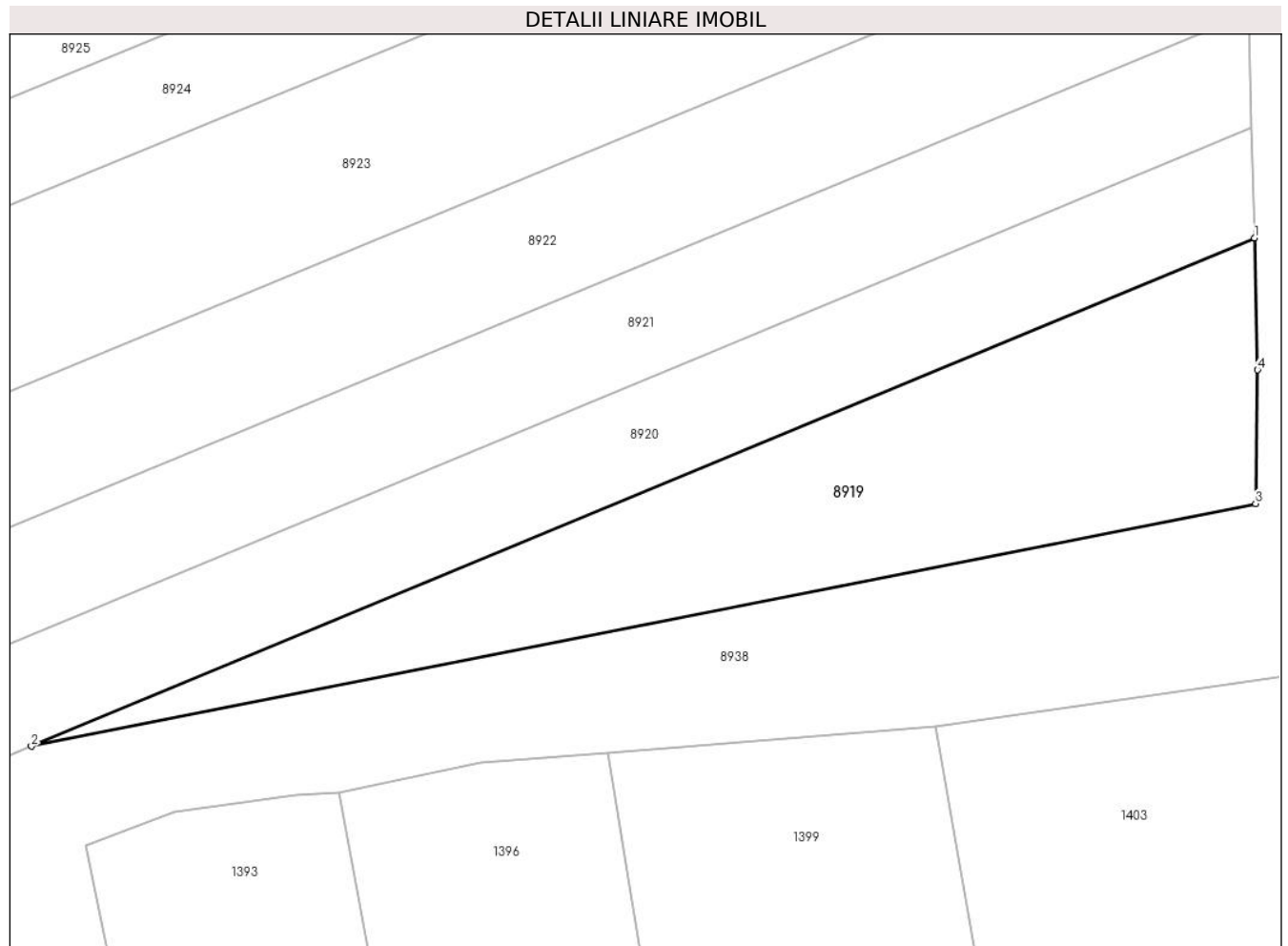
C. Partea III. SARCINI .

Inscrieri privind dezmembramintele dreptului de proprietate, drepturi reale de garanție și sarcini	Referințe
NU SUNT	

Teren

Nr cadastral	Suprafața (mp)*	Observații / Referințe
105703	1.100	

* Suprafața este determinată în planul de proiecție Stereo 70.



Date referitoare la teren

Crt	Categorie folosință	Intravilan	Suprafața (mp)	Tarla	Parcelă	Nr. topo	Observații / Referințe
1	arabil	NU	1.100	53	1682/6	-	

Lungime Segmente

1) Valorile lungimilor segmentelor sunt obținute din proiecție în plan.

Punct început	X / Y	Punct sfârșit	X / Y	Lungime segment (** (m)
1	470.274,761 475.449,255	2	470.174,256 475.407,537	108.82
2	470.174,256 475.407,537	3	470.274,862 475.427,453	102.558
3	470.274,862 475.427,453	4	470.275,024 475.438,422	10.969
4	470.275,024 475.438,422	1	470.274,761 475.449,255	10.837

** Lungimile segmentelor sunt determinate în planul de proiecție Stereo 70 și sunt rotunjite la 1 milimetru.

***** Distanţa dintre puncte este formată din segmente cumulate ce sunt mai mici decât valoarea 1 milimetru.**

**DATE DESPRE IMOBILUL NR. 8920**

Oficiul de Cadastru și Publicitate Imobiliară SIBIU
Biroul de Cadastru și Publicitate Imobiliară Avrig

A. Partea I. Descrierea imobilului

TEREN Necunoscut

Adresa: Loc. Arpasu De Jos, Jud. Sibiu

Nr. Crt	Nr cadastral Nr. topografic	Suprafața* (mp)	Observații / Referințe
A1	105704	2.700	Sector cadastral:58 Teren neimprejmuit;

B. Partea II. Proprietari și acte

Inscrieri privitoare la dreptul de proprietate și alte drepturi reale	Referințe
/	
Act Notarial nr. 2202, din 29/09/2011 emis de CJPSDPAT SIBIU (contract de vanzare-cumparare);	
B1	A1
Intabulare, drept de PROPRIETATE, dobandit prin Conventie, cota actuala 1/1	
1) SC SOBIS SOLUTIONS SRL, CIF:12018818	

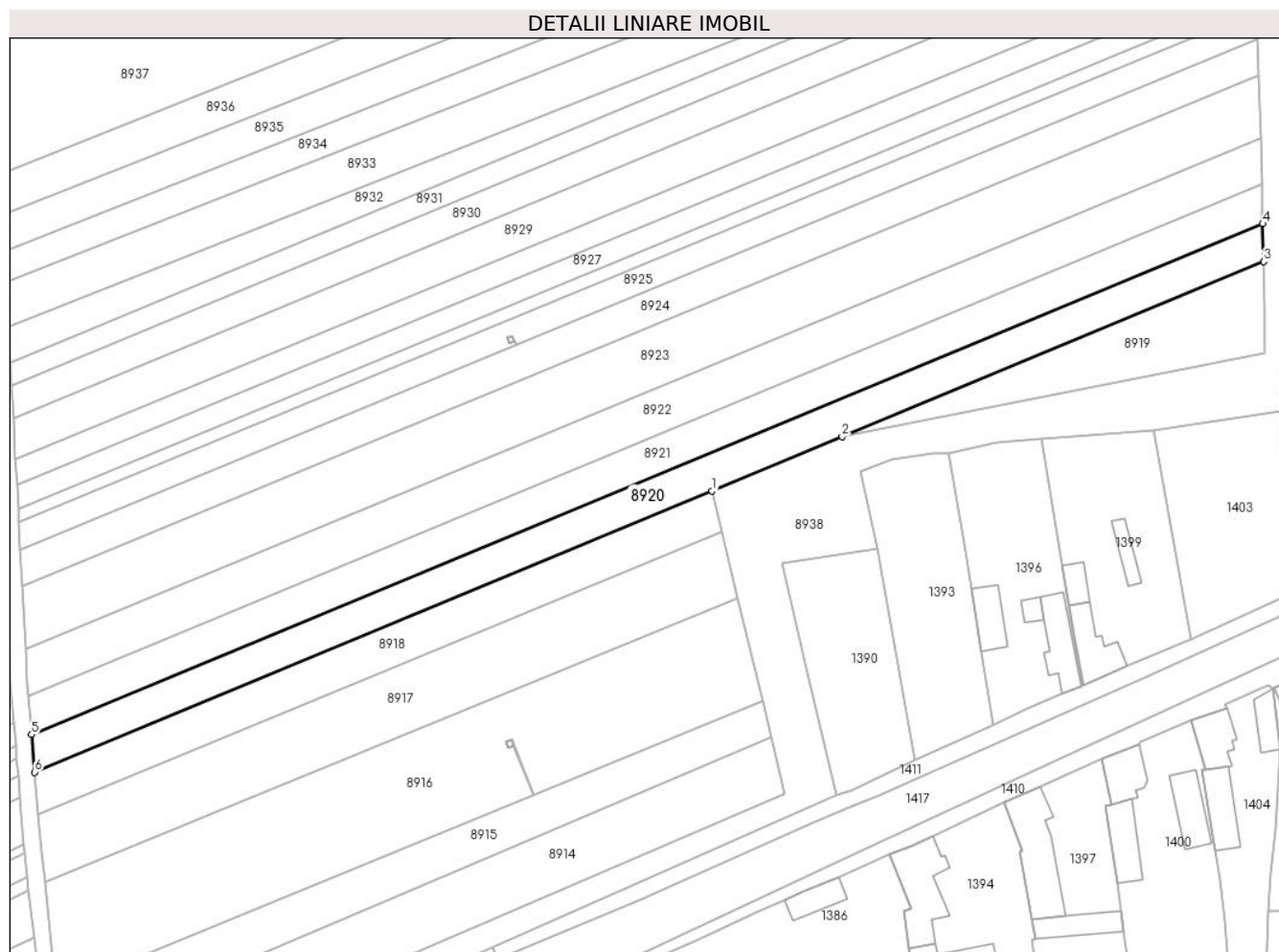
C. Partea III. SARCINI .

Inscrieri privind dezmembramintele dreptului de proprietate, drepturi reale de garanție și sarcini	Referințe
NU SUNT	

Teren

Nr cadastral	Suprafața (mp)*	Observații / Referințe
105704	2.700	

* Suprafața este determinată în planul de proiecție Stereo 70.



Date referitoare la teren

Crt	Categorie folosință	Intra vilan	Suprafața (mp)	Tarla	Parcelă	Nr. topo	Observații / Referințe
1	arabil	NU	2.639	53	1682/7	-	
2	arabil	DA	61	53	1682/7	-	

Lungime Segmente

1) Valorile lungimilor segmentelor sunt obținute din proiecție în plan.

Punct început	X / Y	Punct sfârșit	X / Y	Lungime segment (** (m)
1	470.143,236 475.394,661	2	470.174,256 475.407,537	33.586
2	470.174,256 475.407,537	3	470.274,761 475.449,255	108.82
3	470.274,761 475.449,255	4	470.274,535 475.458,289	9.037
4	470.274,535 475.458,289	5	469.980,995 475.336,602	317.763

Punct început	X / Y	Punct sfârșit	X / Y	Lungime segment (** (m)
5	469.980,995 475.336,602	6	469.981,756 475.327,633	9.001
6	469.981,756 475.327,633	1	470.143,236 475.394,661	174.838

** Lungimile segmentelor sunt determinate în planul de proiecție Stereo 70 și sunt rotunjite la 1 milimetru.

*** Distanța dintre puncte este formată din segmente cumulate ce sunt mai mici decât valoarea 1 milimetru.

**DATE DESPRE IMOBILUL NR. 8921**

Oficiul de Cadastru și Publicitate Imobiliară SIBIU
Biroul de Cadastru și Publicitate Imobiliară Avrig

A. Partea I. Descrierea imobilului

TEREN Extravilan

Adresa: Jud. Sibiu

Nr. Crt	Nr cadastral Nr. topografic	Suprafața* (mp)	Observații / Referințe
A1	105705	2.800	Sector cadastral:58 Teren neimprejmuit;

B. Partea II. Proprietari și acte

Inscrieri privitoare la dreptul de proprietate și alte drepturi reale	Referințe
/	
Act Notarial nr. 39, din 27/02/2015 emis de NP POPA CORNELIA (certificat de mostenitor);	
B1	A1
Intabulare, drept de PROPRIETATE, dobandit prin Succesiune, cota actuala 1/1	
1) POPESCU GAROFIȚA-EUFROSINA	

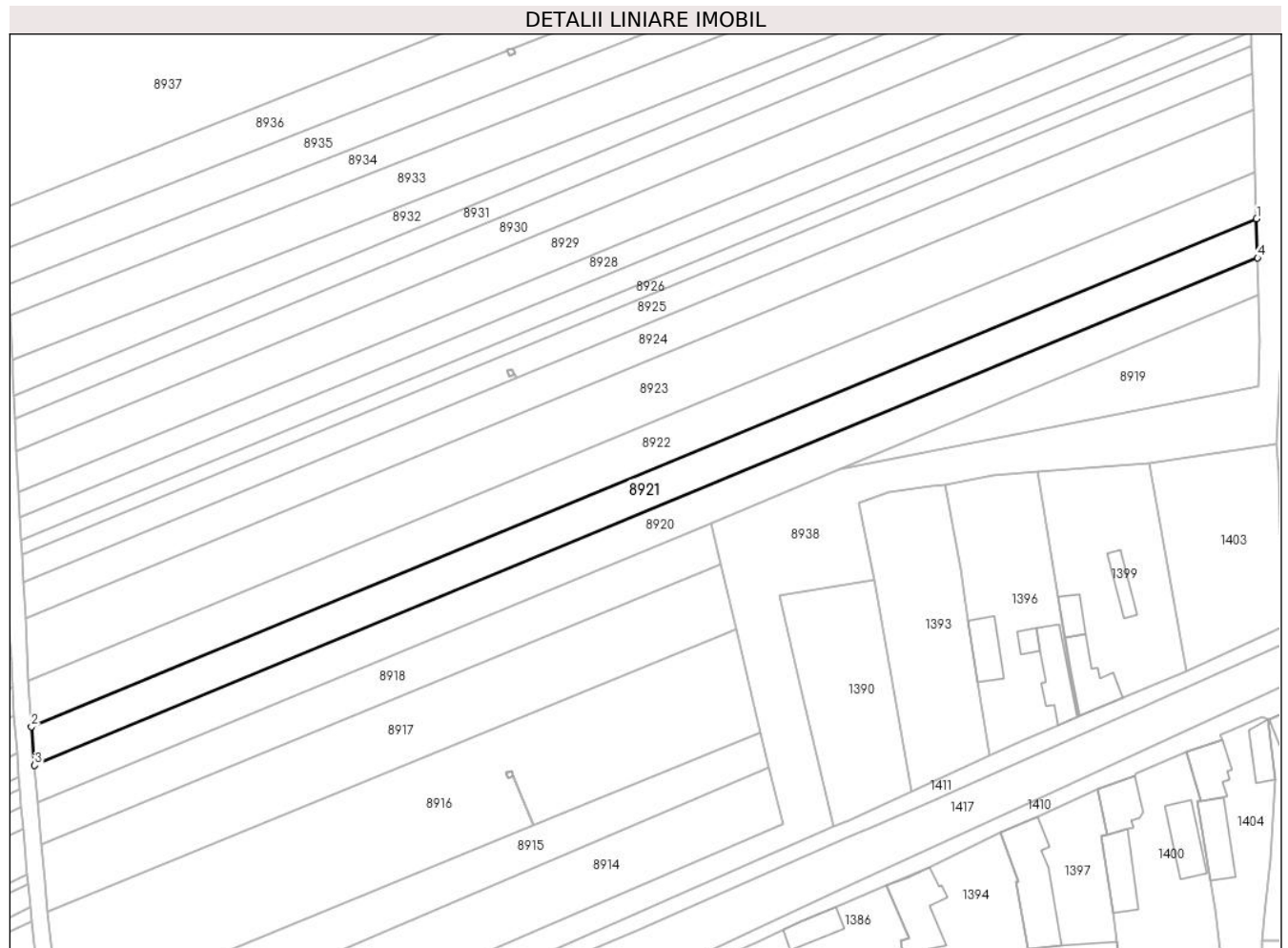
C. Partea III. SARCINI .

Inscrieri privind dezmembramintele dreptului de proprietate, drepturi reale de garanție și sarcini	Referințe
NU SUNT	

Teren

Nr cadastral	Suprafața (mp)*	Observații / Referințe
105705	2.800	

* Suprafața este determinată în planul de proiecție Stereo 70.



Date referitoare la teren

Crt	Categorie folosință	Intra vilan	Suprafața (mp)	Tarla	Parcelă	Nr. topo	Observații / Referințe
1	arabil	NU	2.800	53	1682/8	-	

Lungime Segmente

1) Valorile lungimilor segmentelor sunt obținute din proiecție în plan.

Punct început	X / Y	Punct sfârșit	X / Y	Lungime segment (** (m)
1	470.274,301 475.467,63	2	469.980,206 475.345,898	318.293
2	469.980,206 475.345,898	3	469.980,995 475.336,602	9.33
3	469.980,995 475.336,602	4	470.274,535 475.458,289	317.763
4	470.274,535 475.458,289	1	470.274,301 475.467,63	9.344

** Lungimile segmentelor sunt determinate în planul de proiecție Stereo 70 și sunt rotunjite la 1 milimetru.

***** Distanţa dintre puncte este formată din segmente cumulate ce sunt mai mici decât valoarea 1 milimetru.**

**DATE DESPRE IMOBILUL NR. 8922**

Oficiul de Cadastru și Publicitate Imobiliară SIBIU
Biroul de Cadastru și Publicitate Imobiliară Avrig

A. Partea I. Descrierea imobilului

TEREN Necunoscut

Adresa: Loc. Arpasu De Jos, Jud. Sibiu

Nr. Crt	Nr cadastral Nr. topografic	Suprafața* (mp)	Observații / Referințe
A1	105706	3.300	Sector cadastral:58 Teren neimprejmuit;

B. Partea II. Proprietari și acte

Inscrieri privitoare la dreptul de proprietate și alte drepturi reale	Referințe
/	
Act Notarial nr. 12, din 10/02/2006 emis de NP POPA CORNELIA (certificat de mostenitor);	
B1	A1
Intabulare, drept de PROPRIETATE, dobandit prin Succesiune, cota actuala 1/1 1) BOERIU REMUS-IONEL	

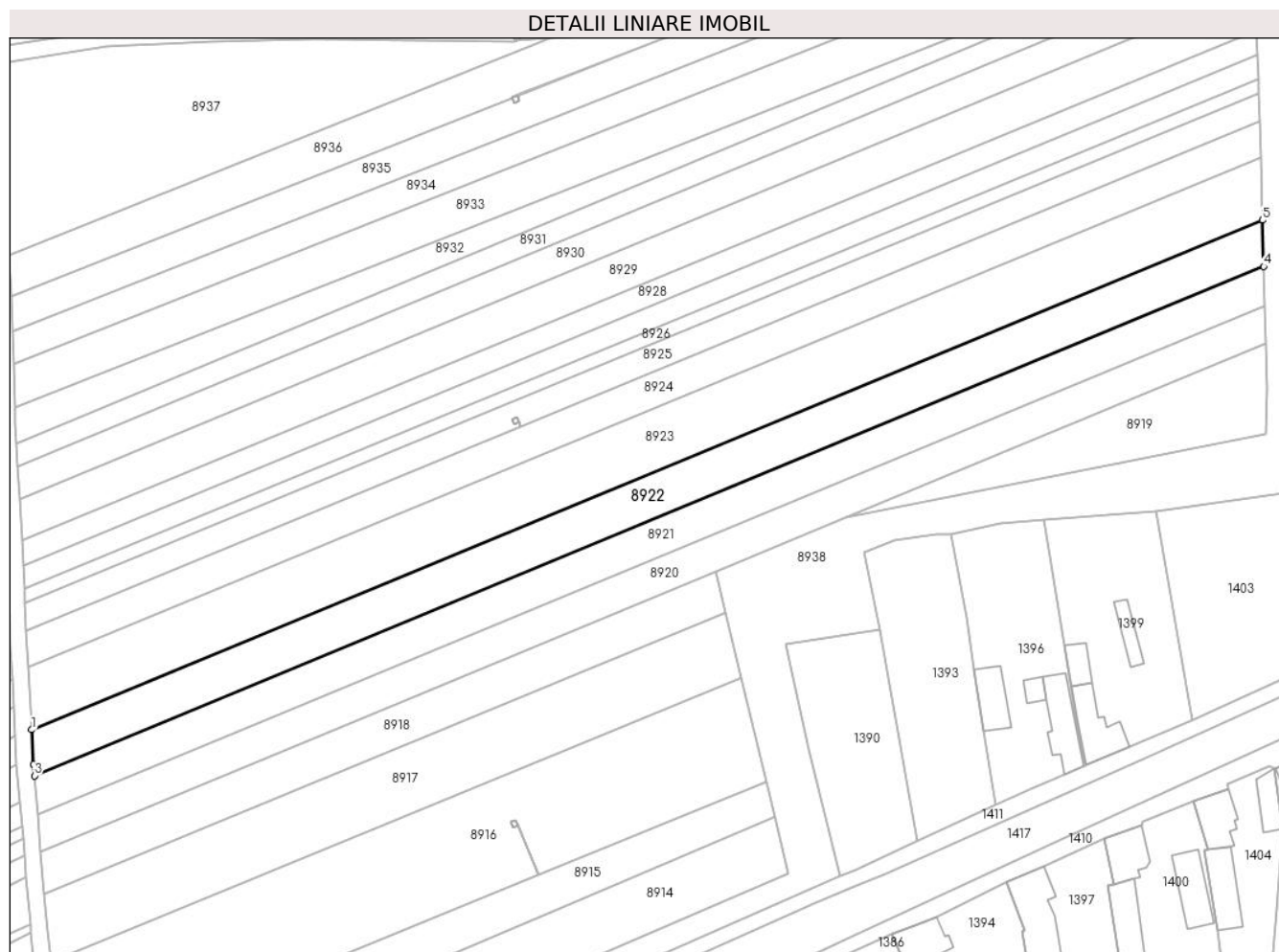
C. Partea III. SARCINI .

Inscrieri privind dezmembramintele dreptului de proprietate, drepturi reale de garanție și sarcini	Referințe
NU SUNT	

Teren

Nr cadastral	Suprafața (mp)*	Observații / Referințe
105706	3.300	

* Suprafața este determinată în planul de proiecție Stereo 70.



Date referitoare la teren

Crt	Categorie folosință	Intravilan	Suprafața (mp)	Tarla	Parcelă	Nr. topo	Observații / Referințe
1	arabil	NU	3.293	53	1682/9	-	
2	arabil	DA	7	53	1682/9	-	

Lungime Segmente

1) Valorile lungimilor segmentelor sunt obținute din proiecție în plan.

Punct început	X / Y	Punct sfârșit	X / Y	Lungime segment (** (m)
1	469.979,546 475.356,882	2	469.979,979 475.348,566	8.328
2	469.979,979 475.348,566	3	469.980,206 475.345,898	2.677
3	469.980,206 475.345,898	4	470.274,301 475.467,63	318.293
4	470.274,301 475.467,63	5	470.274,024 475.478,684	11.057

Punct început	X / Y	Punct sfârșit	X / Y	Lungime segment (** (m)
5	470.274,024 475.478,684	1	469.979,546 475.356,882	318.674

** Lungimile segmentelor sunt determinate în planul de proiecție Stereo 70 și sunt rotunjite la 1 milimetru.

*** Distanța dintre puncte este formată din segmente cumulate ce sunt mai mici decât valoarea 1 milimetru.

**DATE DESPRE IMOBILUL NR. 8923**

Oficiul de Cadastru și Publicitate Imobiliară SIBIU
Biroul de Cadastru și Publicitate Imobiliară Avrig

A. Partea I. Descrierea imobilului

TEREN Necunoscut

Adresa: Loc. Arpasu De Jos, Jud. Sibiu

Nr. Crt	Nr cadastral Nr. topografic	Suprafața* (mp)	Observații / Referințe
A1	105707	4.500	Sector cadastral:58 Teren neimprejmuit;

B. Partea II. Proprietari și acte

Inscrieri privitoare la dreptul de proprietate și alte drepturi reale		Referințe
/		
Act Notarial nr. 2174, din 29/09/2022 emis de NP POPA CORNELIA (act de partaj);		
B1	Intabulare, drept de PROPRIETATE, dobandit prin Conventie, cota actuala 1/1 1) PAVEL DUMITRU	A1

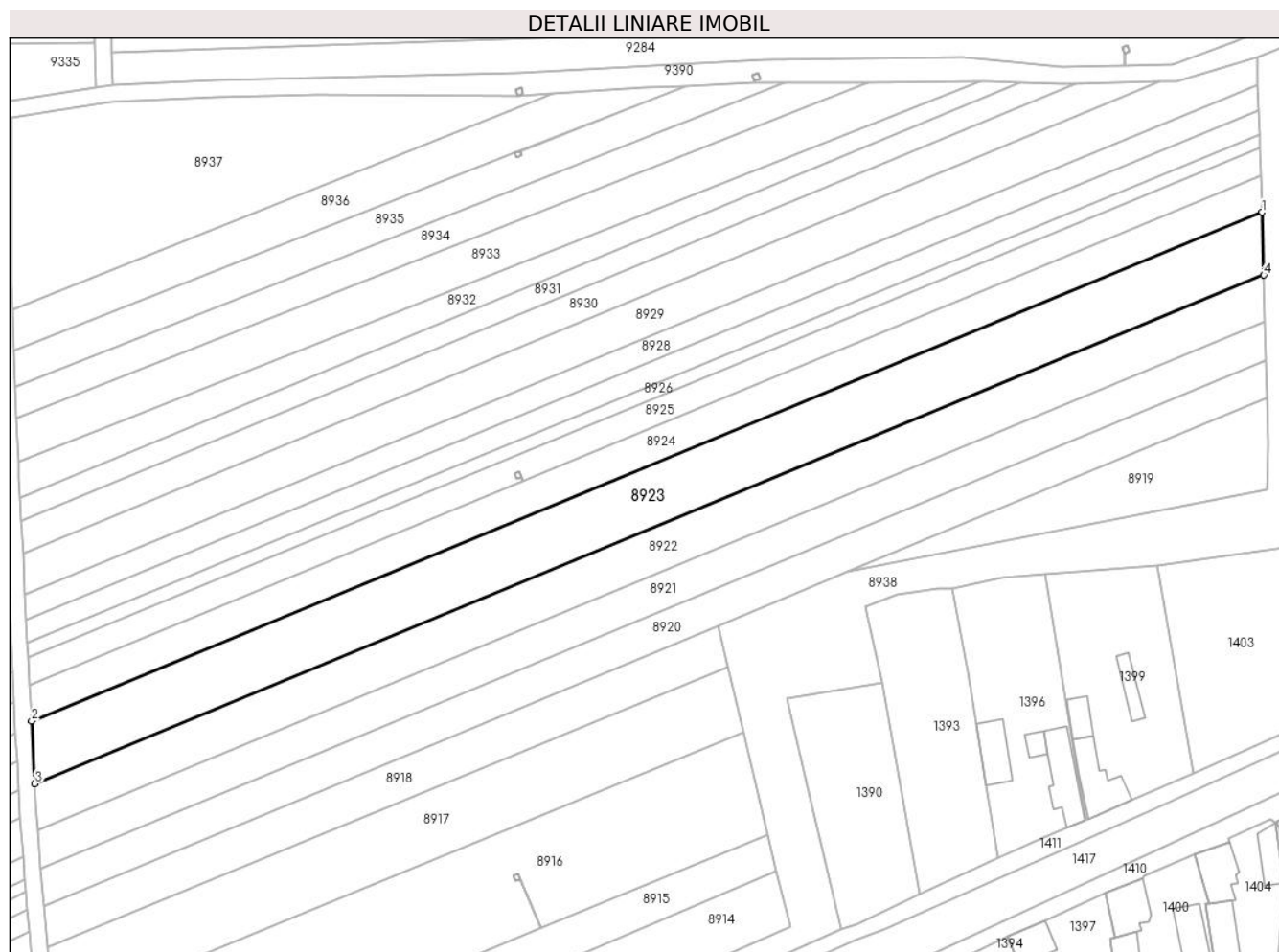
C. Partea III. SARCINI .

Inscrieri privind dezmembramintele dreptului de proprietate, drepturi reale de garanție și sarcini	Referințe
NU SUNT	

Teren

Nr cadastral	Suprafața (mp)*	Observații / Referințe
105707	4.500	

* Suprafața este determinată în planul de proiecție Stereo 70.



Date referitoare la teren

Crt	Categorie folosință	Intravilan	Suprafața (mp)	Tarla	Parcelă	Nr. topo	Observații / Referințe
1	arabil	NU	4.478	53	1682/10	-	
2	arabil	DA	22	53	1682/10	-	

Lungime Segmente

1) Valorile lungimilor segmentelor sunt obținute din proiecție în plan.

Punct început	X / Y	Punct sfârșit	X / Y	Lungime segment (** (m)
1	470.273,648 475.493,719	2	469.978,762 475.371,911	319.053
2	469.978,762 475.371,911	3	469.979,546 475.356,882	15.049
3	469.979,546 475.356,882	4	470.274,024 475.478,684	318.674
4	470.274,024 475.478,684	1	470.273,648 475.493,719	15.04

**** Lungimile segmentelor sunt determinate în planul de proiecție Stereo 70 și sunt rotunjite la 1 milimetru.**

***** Distanța dintre puncte este formată din segmente cumulate ce sunt mai mici decât valoarea 1 milimetru.**

**DATE DESPRE IMOBILUL NR. 8924**

Oficiul de Cadastru și Publicitate Imobiliară SIBIU
Biroul de Cadastru și Publicitate Imobiliară Avrig

A. Partea I. Descrierea imobilului

TEREN Necunoscut

Adresa: Loc. Arpasu De Jos, Jud. Sibiu

Nr. Crt	Nr cadastral Nr. topografic	Suprafața* (mp)	Observații / Referințe
A1	105708	2.600	Sector cadastral:58 Teren neimprejmuit;

B. Partea II. Proprietari și acte

Inscrieri privitoare la dreptul de proprietate și alte drepturi reale	Referințe
/	
Act Notarial nr. 20, din 18/03/2002 emis de NP DRAGOMIR NICOLAE (certificat de mostenitor);	
B1	A1
Intabulare, drept de PROPRIETATE, dobandit prin Succesiune, cota actuala 1/1 1) BÂRSAN MARIA	

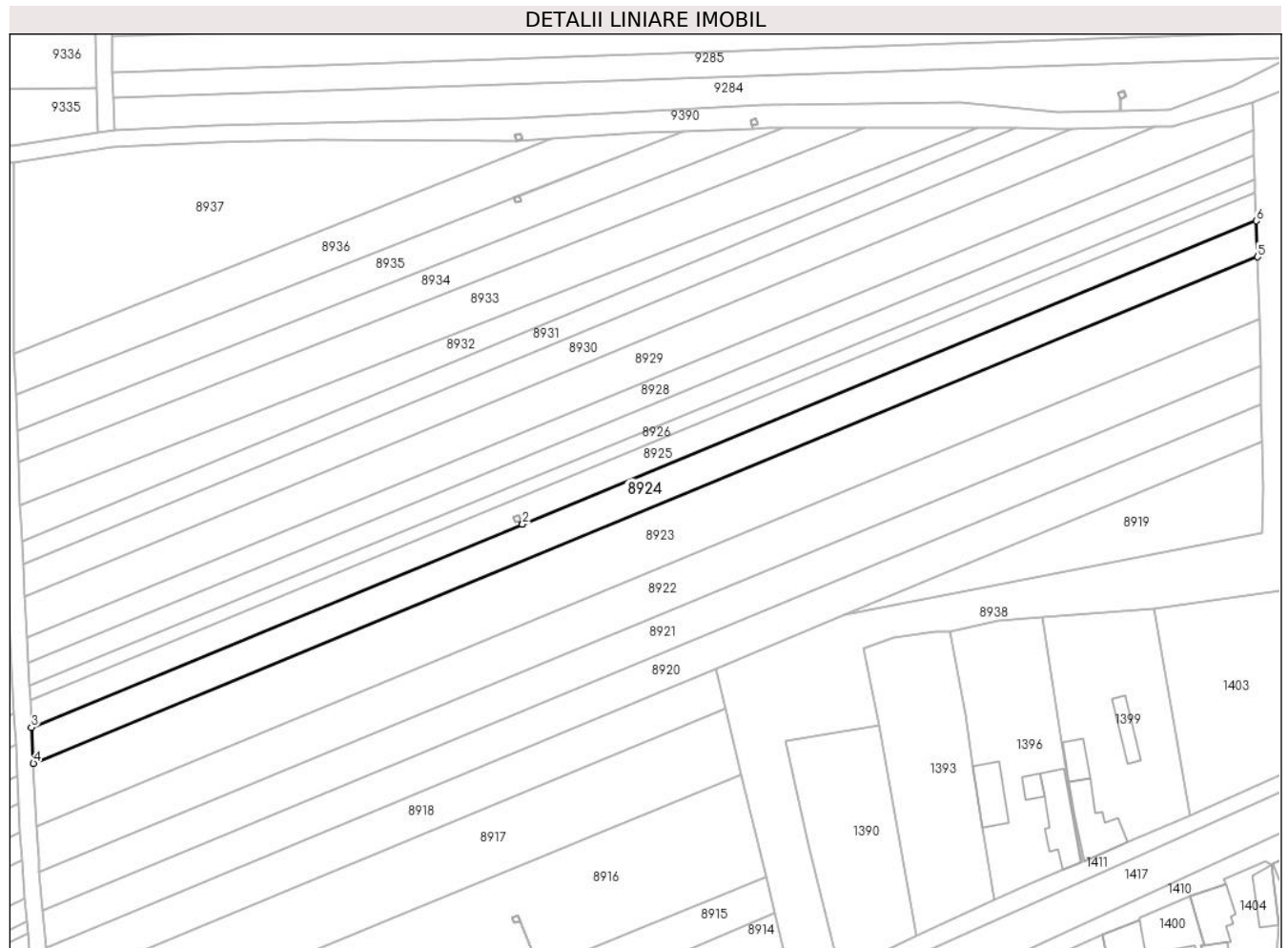
C. Partea III. SARCINI .

Inscrieri privind dezmembramintele dreptului de proprietate, drepturi reale de garanție și sarcini	Referințe
NU SUNT	

Teren

Nr cadastral	Suprafața (mp)*	Observații / Referințe
105708	2.600	

* Suprafața este determinată în planul de proiecție Stereo 70.



Date referitoare la teren

Crt	Categorie folosință	Intravilan	Suprafața (mp)	Tarla	Parcelă	Nr. topo	Observații / Referințe
1	arabil	NU	2.581	53	1682/11	-	
2	arabil	DA	19	53	1682/11	-	

Lungime Segmente

1) Valorile lungimilor segmentelor sunt obținute din proiecție în plan.

Punct început	X / Y	Punct sfârșit	X / Y	Lungime segment (** (m)
1	470.096,594 475.429,399	2	470.096,585 475.429,395	0.01
2	470.096,585 475.429,395	3	469.978,312 475.380,54	127.966
3	469.978,312 475.380,54	4	469.978,762 475.371,911	8.641
4	469.978,762 475.371,911	5	470.273,648 475.493,719	319.053

Punct început	X / Y	Punct sfârșit	X / Y	Lungime segment (** (m)
5	470.273,648 475.493,719	6	470.273,324 475.502,401	8.687
6	470.273,324 475.502,401	1	470.096,594 475.429,399	191.213

** Lungimile segmentelor sunt determinate în planul de proiecție Stereo 70 și sunt rotunjite la 1 milimetru.

*** Distanța dintre puncte este formată din segmente cumulate ce sunt mai mici decât valoarea 1 milimetru.

**DATE DESPRE IMOBILUL NR. 8925**

Oficiul de Cadastru și Publicitate Imobiliară SIBIU
Biroul de Cadastru și Publicitate Imobiliară Avrig

A. Partea I. Descrierea imobilului

TEREN Necunoscut

Adresa: Loc. Arpasu De Jos, Jud. Sibiu

Nr. Crt	Nr cadastral Nr. topografic	Suprafața* (mp)	Observații / Referințe
A1	105709	2.000	Sector cadastral:58 Teren neimprejmuit;

B. Partea II. Proprietari și acte

Inscrieri privitoare la dreptul de proprietate și alte drepturi reale	Referințe
/	
Act Administrativ nr. 878/15, din 10/03/2000 emis de CJPSDPAT SIBIU (titlu de proprietate);	
B1	A1
Intabulare, drept de PROPRIETATE, dobandit prin Reconstituire, cota actuala 1/1 1) PAVEL MARIA, lipsă CNP	

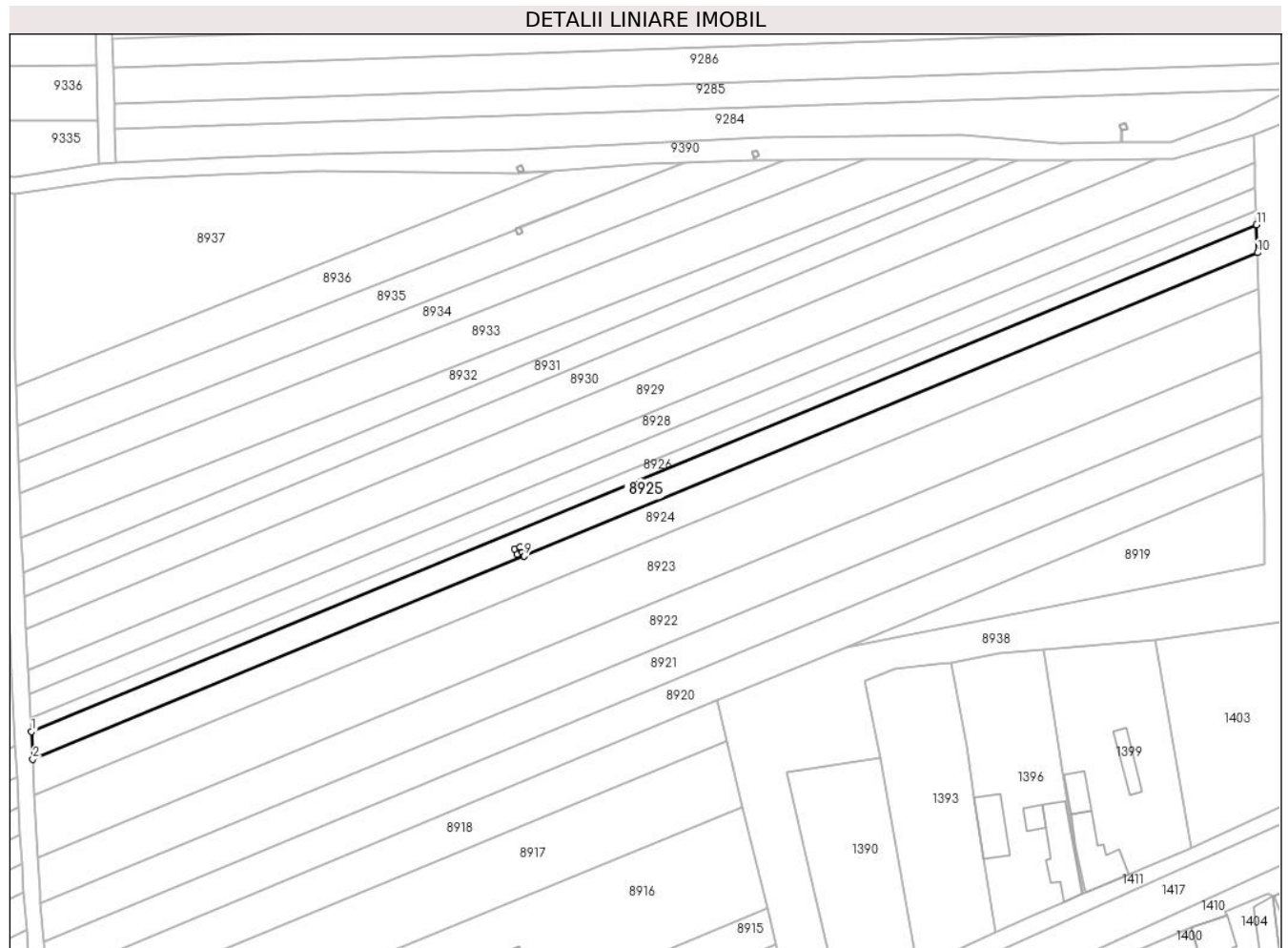
C. Partea III. SARCINI .

Inscrieri privind dezmembramintele dreptului de proprietate, drepturi reale de garanție și sarcini	Referințe
NU SUNT	

Teren

Nr cadastral	Suprafața (mp)*	Observații / Referințe
105709	2.000	

* Suprafața este determinată în planul de proiecție Stereo 70.



Date referitoare la teren

Crt	Categorie folosință	Intra vilan	Suprafața (mp)	Tarla	Parcelă	Nr. topo	Observații / Referințe
1	arabil	NU	1.983	53	1682/12	-	
2	arabil	DA	17	53	1682/12	-	

Lungime Segmente

1) Valorile lungimilor segmentelor sunt obținute din proiecție în plan.

Punct început	X / Y	Punct sfârșit	X / Y	Lungime segment (** (m)
1	469.977,965 475.387,182	2	469.978,312 475.380,54	6.651
2	469.978,312 475.380,54	3	470.096,585 475.429,395	127.966
3	470.096,585 475.429,395	4	470.096,197 475.430,333	1.015
4	470.096,197 475.430,333	5	470.094,904 475.429,799	1.4

Punct început	X / Y	Punct sfârșit	X / Y	Lungime segment (** (m)
5	470.094,904 475.429,799	6	470.094,361 475.431,111	1.42
6	470.094,361 475.431,111	7	470.095,664 475.431,65	1.41
7	470.095,664 475.431,65	8	470.096,207 475.430,337	1.42
8	470.096,207 475.430,337	9	470.096,594 475.429,399	1.015
9	470.096,594 475.429,399	10	470.273,324 475.502,401	191.213
10	470.273,324 475.502,401	11	470.273,075 475.509,083	6.687
11	470.273,075 475.509,083	1	469.977,965 475.387,182	319.295

** Lungimile segmentelor sunt determinate în planul de proiecție Stereo 70 și sunt rotunjite la 1 milimetru.

*** Distanța dintre puncte este formată din segmente cumulate ce sunt mai mici decât valoarea 1 milimetru.

**DATE DESPRE IMOBILUL NR. 8926**

Oficiul de Cadastru și Publicitate Imobiliară SIBIU
Biroul de Cadastru și Publicitate Imobiliară Avrig

A. Partea I. Descrierea imobilului

TEREN Necunoscut

Adresa: Loc. Arpasu De Jos, Jud. Sibiu

Nr. Crt	Nr cadastral Nr. topografic	Suprafața* (mp)	Observații / Referințe
A1	105710	1.000	Sector cadastral:58 Teren neimprejmuit;

B. Partea II. Proprietari și acte

Inscrieri privitoare la dreptul de proprietate și alte drepturi reale		Referințe
/		
Act Administrativ nr. 1118/15, din 08/01/2002 emis de CJPSDPAT SIBIU (titlu de proprietate);		
B1	Intabulare, drept de PROPRIETATE, dobandit prin Reconstituire, cota actuala 1/1	A1
	1) DOBRIN VASILE, lipsă CNP	
	2) MORAR P PARASCHIVA, lipsă CNP	

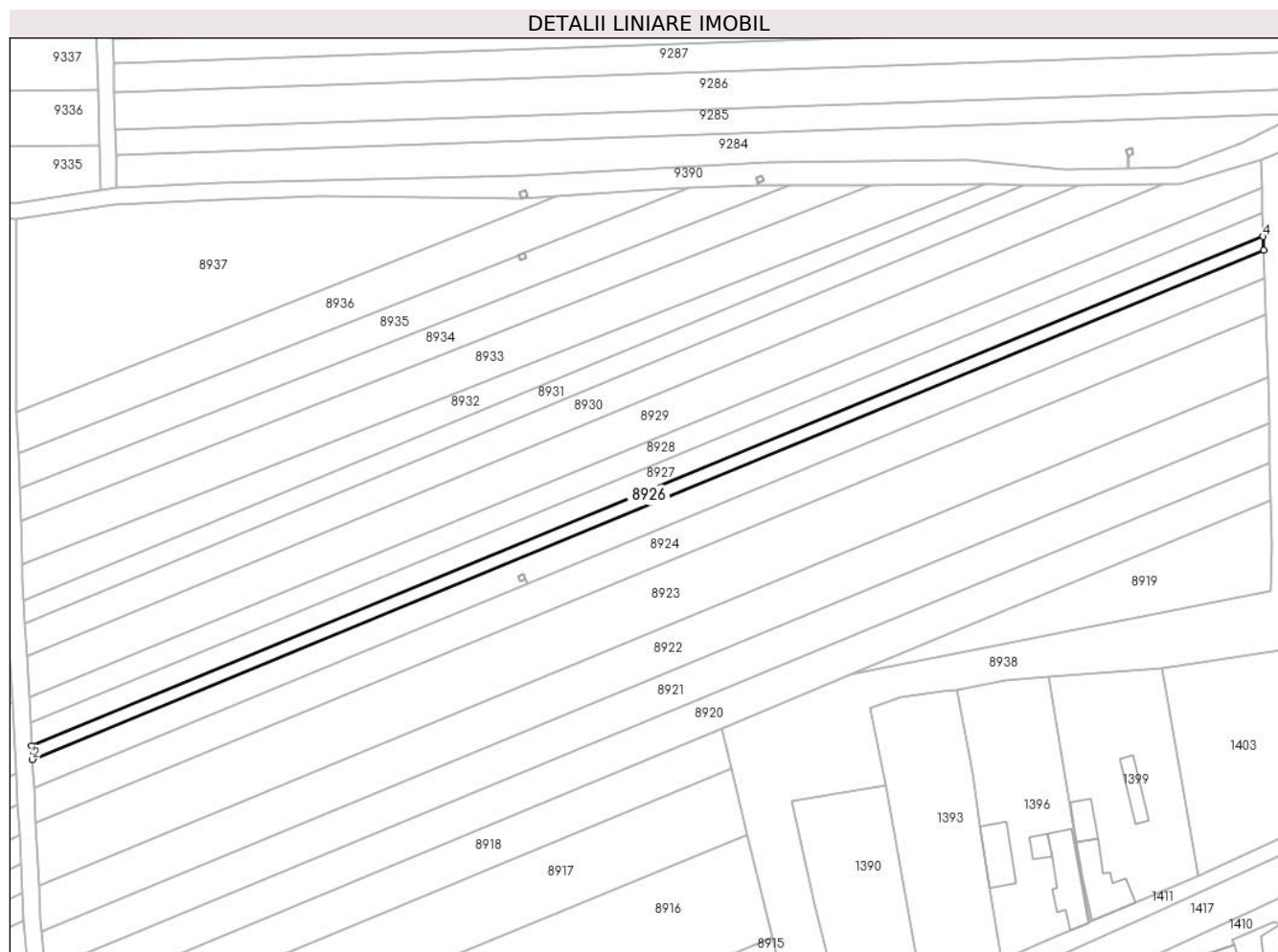
C. Partea III. SARCINI .

Inscrieri privind dezmembramintele dreptului de proprietate, drepturi reale de garanție și sarcini	Referințe
NU SUNT	

Teren

Nr cadastral	Suprafața (mp)*	Observații / Referințe
105710	1.000	

* Suprafața este determinată în planul de proiecție Stereo 70.



Date referitoare la teren

Crt	Categorie folosință	Intra vilan	Suprafața (mp)	Tarla	Parcelă	Nr. topo	Observații / Referințe
1	arabil	NU	990	53	1682/13	-	
2	arabil	DA	10	53	1682/13	-	

Lungime Segmente

1) Valorile lungimilor segmentelor sunt obținute din proiecție în plan.

Punct început	X / Y	Punct sfârșit	X / Y	Lungime segment (** (m)
1	469.977,792 475.390,499	2	469.977,965 475.387,182	3.321
2	469.977,965 475.387,182	3	470.273,075 475.509,083	319.295
3	470.273,075 475.509,083	4	470.272,95 475.512,42	3.339
4	470.272,95 475.512,42	1	469.977,792 475.390,499	319.348

**** Lungimile segmentelor sunt determinate în planul de proiecție Stereo 70 și sunt rotunjite la 1 milimetru.**

***** Distanța dintre puncte este formată din segmente cumulate ce sunt mai mici decât valoarea 1 milimetru.**

**DATE DESPRE IMOBILUL NR. 8927**

Oficiul de Cadastru și Publicitate Imobiliară SIBIU
Biroul de Cadastru și Publicitate Imobiliară Avrig

A. Partea I. Descrierea imobilului

TEREN Necunoscut

Adresa: Loc. Arpasu De Jos, Jud. Sibiu

Nr. Crt	Nr cadastral Nr. topografic	Suprafața* (mp)	Observații / Referințe
A1	105711	1.700	Sector cadastral:58 Teren neimprejmuit;

B. Partea II. Proprietari și acte

Inscrieri privitoare la dreptul de proprietate și alte drepturi reale	Referințe
/	
Act Administrativ nr. 793/15, din 17/03/1999 emis de CJPSDPAT SIBIU (titlu de proprietate);	
B1	A1
Intabulare, drept de PROPRIETATE, dobandit prin Reconstituire, cota actuala 1/1	
1) BERCHEA PARASCHIVA , lipsă CNP	

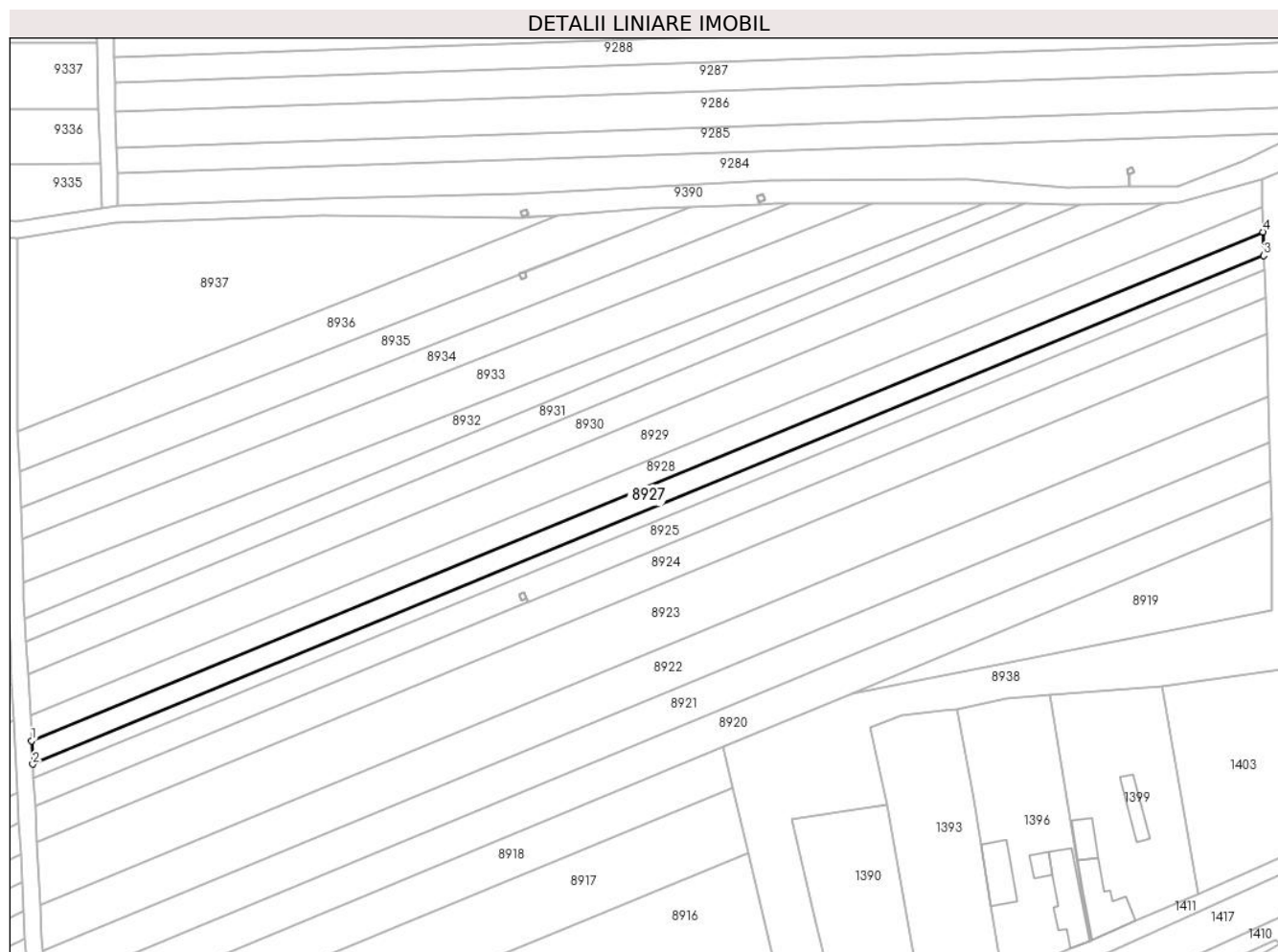
C. Partea III. SARCINI .

Inscrieri privind dezmembramintele dreptului de proprietate, drepturi reale de garanție și sarcini	Referințe
NU SUNT	

Teren

Nr cadastral	Suprafața (mp)*	Observații / Referințe
105711	1.700	

* Suprafața este determinată în planul de proiecție Stereo 70.



Date referitoare la teren

Crt	Categorie folosință	Intravilan	Suprafața (mp)	Tarla	Parcelă	Nr. topo	Observații / Referințe
1	arabil	NU	1.682	53	1682/14	-	
2	arabil	DA	18	53	1682/14	-	

Lungime Segmente

1) Valorile lungimilor segmentelor sunt obținute din proiecție în plan.

Punct început	X / Y	Punct sfârșit	X / Y	Lungime segment (** (m)
1	469.977,498 475.396,136	2	469.977,792 475.390,499	5.645
2	469.977,792 475.390,499	3	470.272,95 475.512,42	319.348
3	470.272,95 475.512,42	4	470.272,739 475.518,091	5.675
4	470.272,739 475.518,091	1	469.977,498 475.396,136	319.437

**** Lungimile segmentelor sunt determinate în planul de proiecție Stereo 70 și sunt rotunjite la 1 milimetru.**

***** Distanța dintre puncte este formată din segmente cumulate ce sunt mai mici decât valoarea 1 milimetru.**

**DATE DESPRE IMOBILUL NR. 8928**

Oficiul de Cadastru și Publicitate Imobiliară SIBIU
Biroul de Cadastru și Publicitate Imobiliară Avrig

A. Partea I. Descrierea imobilului

TEREN Necunoscut

Adresa: Loc. Arpasu De Jos, Jud. Sibiu

Nr. Crt	Nr cadastral Nr. topografic	Suprafața* (mp)	Observații / Referințe
A1	105712	1.800	Sector cadastral:58 Teren neimprejmuit;

B. Partea II. Proprietari și acte

Inscrieri privitoare la dreptul de proprietate și alte drepturi reale		Referințe
/		
Act Notarial nr. 145, din 06/08/2014 emis de NP POPA CORNELIA (certificat de mostenitor);		
B1	Intabulare, drept de PROPRIETATE, dobandit prin Succesiune, cota actuala 1/4 1) ȘERB NECULAIE RUSALIM	A1
Act Administrativ nr. 1014/15, din 14/07/2000 emis de CJPSDPAT SIBIU (titlu de proprietate);		
B1	Intabulare, drept de PROPRIETATE, dobandit prin Reconstituire, cota actuala 2/4 1) BOGDAN I AUREL, lipsă CNP	A1
Act Notarial nr. 145, din 06/08/2014 emis de NP POPA CORNELIA (certificat de mostenitor);		
B2	Intabulare, drept de PROPRIETATE, dobandit prin Succesiune, cota actuala 1/4 1) ȘERB MARCEL	A1

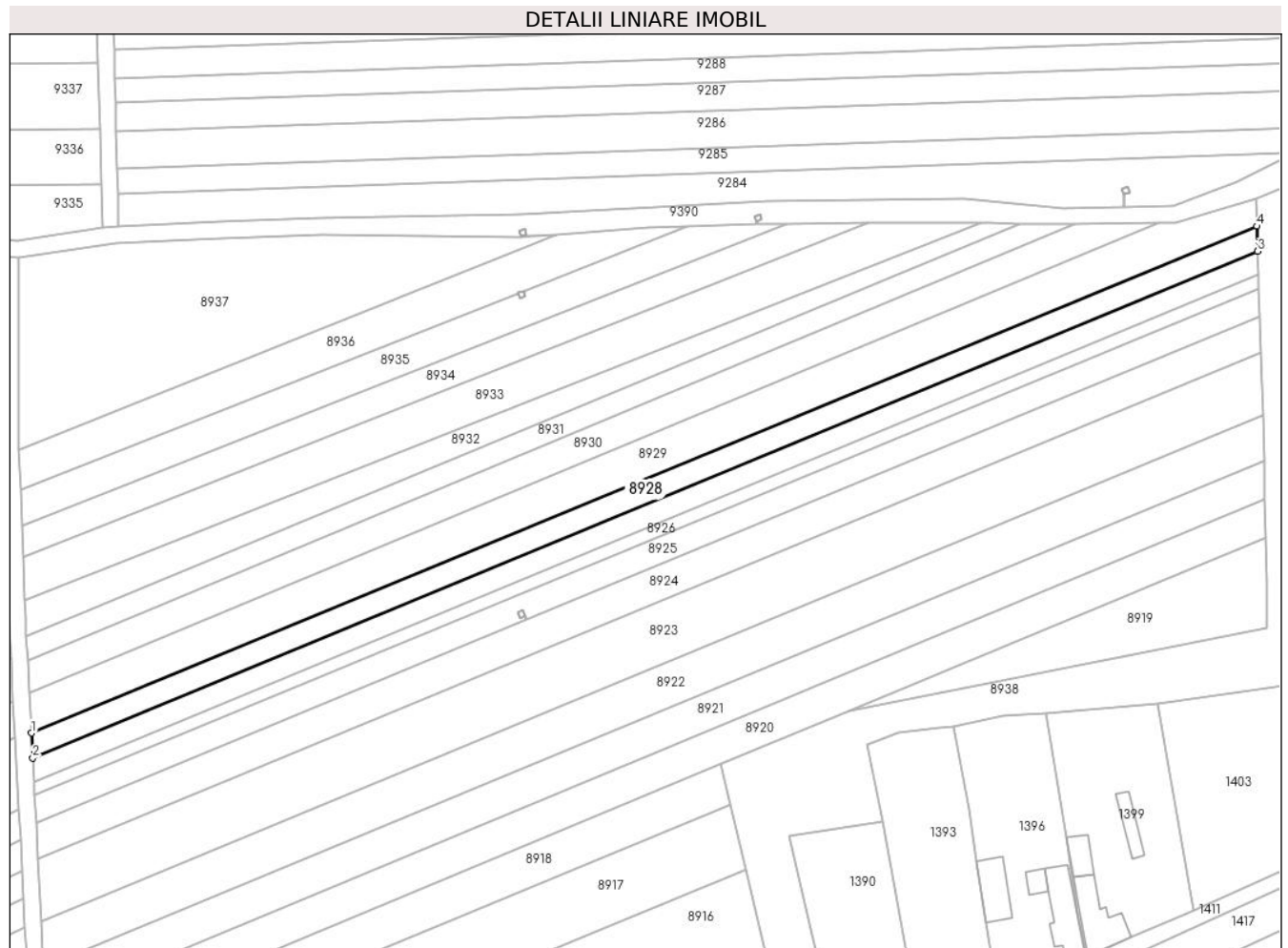
C. Partea III. SARCINI .

Inscrieri privind dezmembramintele dreptului de proprietate, drepturi reale de garanție și sarcini	Referințe
NU SUNT	

Teren

Nr cadastral	Suprafața (mp)*	Observații / Referințe
105712	1.800	

* Suprafața este determinată în planul de proiecție Stereo 70.



Date referitoare la teren

Crt	Categorie folosință	Intravilan	Suprafața (mp)	Tarla	Parcelă	Nr. topo	Observații / Referințe
1	arabil	NU	1.779	53	1682/15	-	
2	arabil	DA	21	53	1682/15	-	

Lungime Segmente

1) Valorile lungimilor segmentelor sunt obținute din proiecție în plan.

Punct început	X / Y	Punct sfârșit	X / Y	Lungime segment (** (m)
1	469.977,187 475.402,103	2	469.977,498 475.396,136	5.975
2	469.977,498 475.396,136	3	470.272,739 475.518,091	319.437
3	470.272,739 475.518,091	4	470.272,592 475.524,126	6.036
4	470.272,592 475.524,126	1	469.977,187 475.402,103	319.614

**** Lungimile segmentelor sunt determinate în planul de proiecție Stereo 70 și sunt rotunjite la 1 milimetru.**

***** Distanța dintre puncte este formată din segmente cumulate ce sunt mai mici decât valoarea 1 milimetru.**

**DATE DESPRE IMOBILUL NR. 8929**

Oficiul de Cadastru și Publicitate Imobiliară SIBIU
Biroul de Cadastru și Publicitate Imobiliară Avrig

A. Partea I. Descrierea imobilului

TEREN Necunoscut

Adresa: Loc. Arpasu De Jos, Jud. Sibiu

Nr. Crt	Nr cadastral Nr. topografic	Suprafața* (mp)	Observații / Referințe
A1	105713	3.000	Sector cadastral:58 Teren neimprejmuit;

B. Partea II. Proprietari și acte

Inscrieri privitoare la dreptul de proprietate și alte drepturi reale	Referințe
/	
Act Administrativ nr. 1153/15, din 10/06/2002 emis de CJPSDPAT SIBIU (titlu de proprietate);	
B1	A1
Intabulare, drept de PROPRIETATE, dobandit prin Reconstituire, cota actuala 1/1 1) BOERIU MARIA , lipsă CNP	

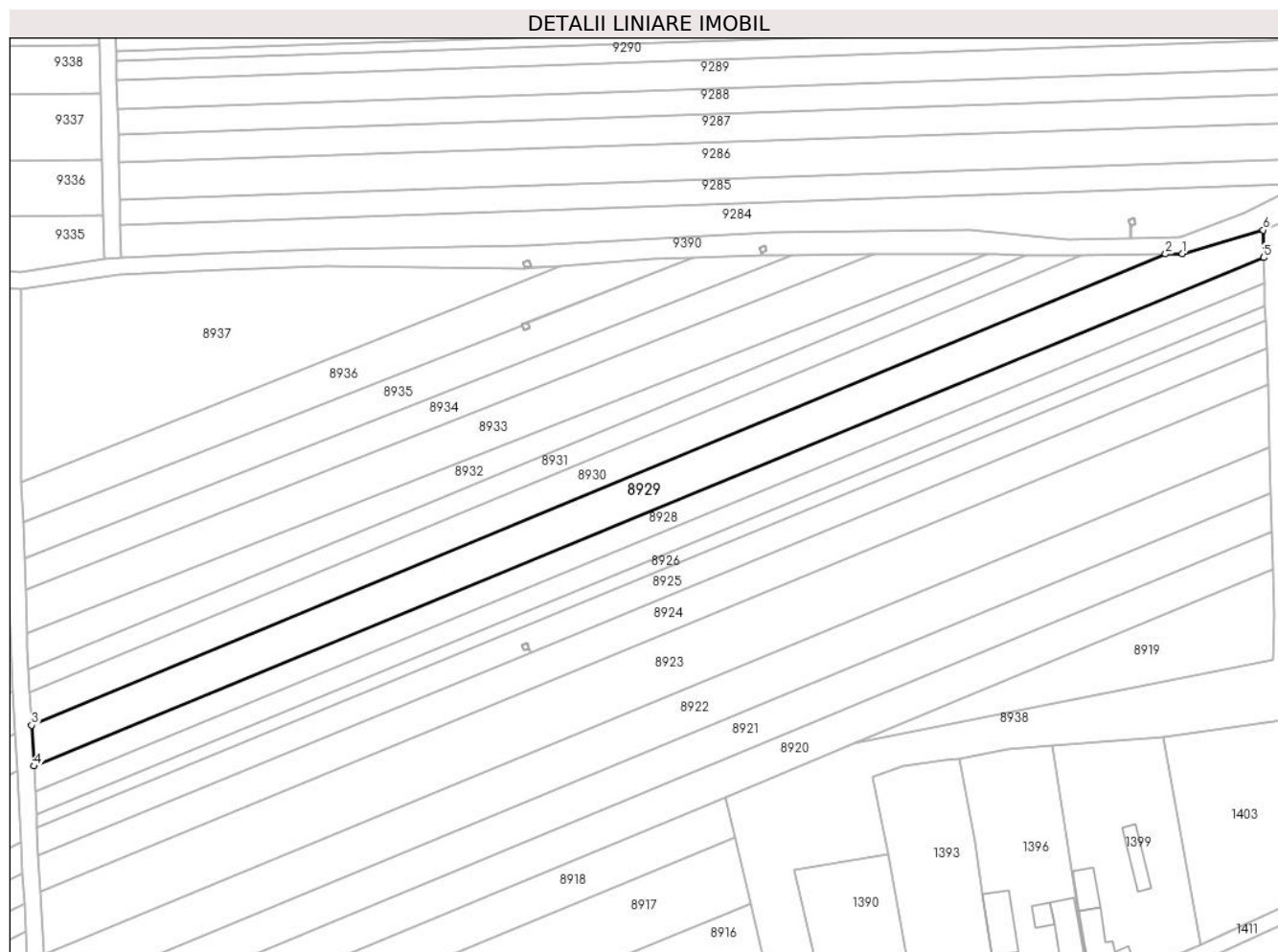
C. Partea III. SARCINI .

Inscrieri privind dezmembramintele dreptului de proprietate, drepturi reale de garanție și sarcini	Referințe
NU SUNT	

Teren

Nr cadastral	Suprafața (mp)*	Observații / Referințe
105713	3.000	

* Suprafața este determinată în planul de proiecție Stereo 70.



Date referitoare la teren

Crt	Categorie folosință	Intravilan	Suprafața (mp)	Tarla	Parcelă	Nr. topo	Observații / Referințe
1	arabil	NU	2.973	53	1682/16	-	
2	arabil	DA	27	53	1682/16	-	

Lungime Segmente

1) Valorile lungimilor segmentelor sunt obținute din proiecție în plan.

Punct început	X / Y	Punct sfârșit	X / Y	Lungime segment (** (m)
1	470.253,021 475.525,072	2	470.248,998 475.524,997	4.024
2	470.248,998 475.524,997	3	469.976,673 475.411,911	294.871
3	469.976,673 475.411,911	4	469.977,187 475.402,103	9.821
4	469.977,187 475.402,103	5	470.272,592 475.524,126	319.614

Punct început	X / Y	Punct sfârșit	X / Y	Lungime segment (** (m)
5	470.272,592 475.524,126	6	470.272,455 475.530,747	6.623
6	470.272,455 475.530,747	1	470.253,021 475.525,072	20.246

** Lungimile segmentelor sunt determinate în planul de proiecție Stereo 70 și sunt rotunjite la 1 milimetru.

*** Distanța dintre puncte este formată din segmente cumulate ce sunt mai mici decât valoarea 1 milimetru.

**DATE DESPRE IMOBILUL NR. 8930**

Oficiul de Cadastru și Publicitate Imobiliară SIBIU
Biroul de Cadastru și Publicitate Imobiliară Avrig

A. Partea I. Descrierea imobilului

TEREN Extravilan

Adresa: Jud. Sibiu

Nr. Crt	Nr cadastral Nr. topografic	Suprafața* (mp)	Observații / Referințe
A1	105714	2.100	Sector cadastral:58 Teren neimprejmuit;

B. Partea II. Proprietari și acte

Inscrieri privitoare la dreptul de proprietate și alte drepturi reale	Referințe
/	
Act Administrativ nr. 972/15, din 15/06/2000 emis de CJPSDPAT SIBIU (titlu de proprietate);	
B1	A1
Intabulare, drept de PROPRIETATE, dobandit prin Reconstituire, cota actuala 1/1 1) VASU E GHEORGHE, lipsă CNP	

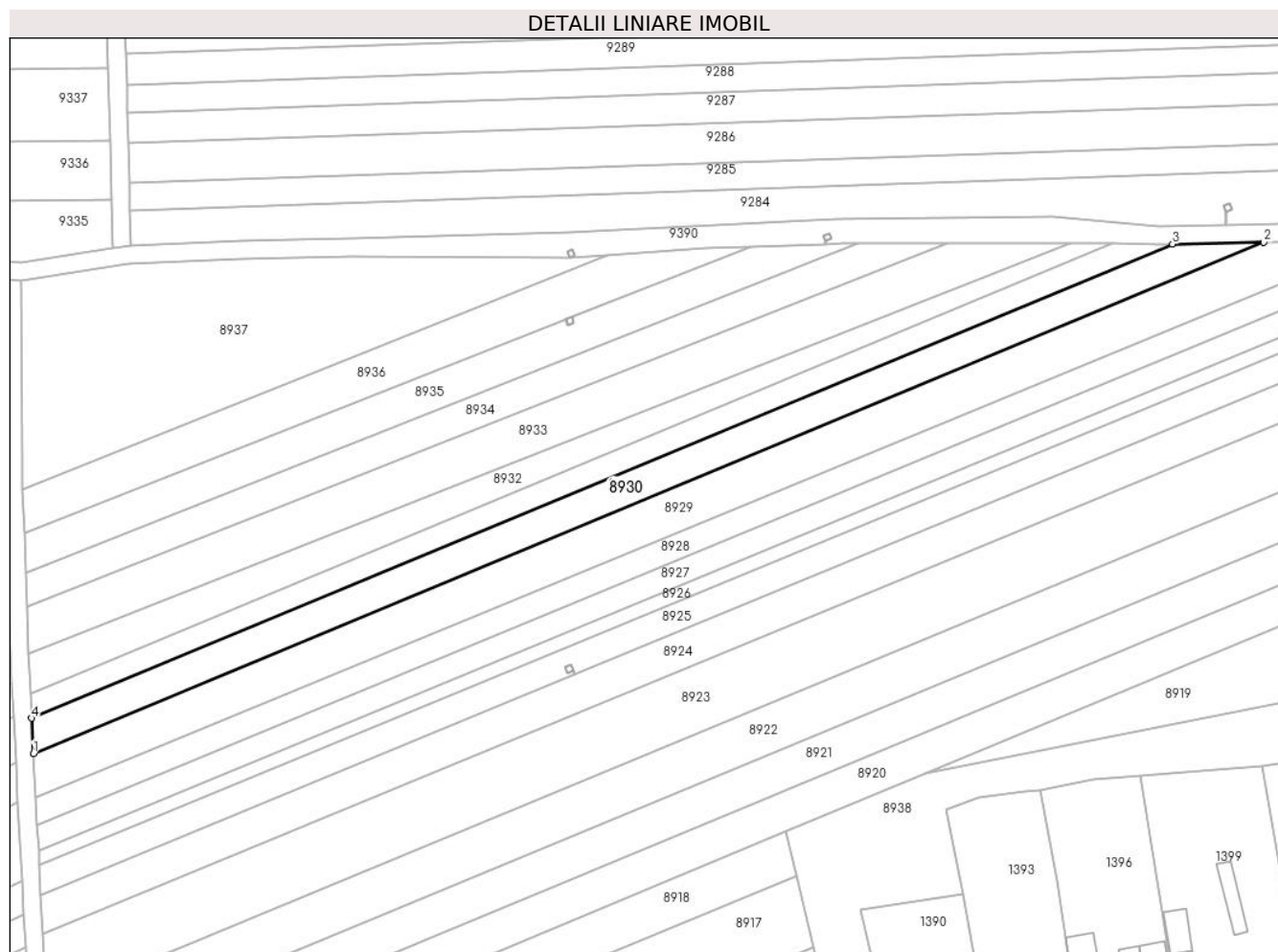
C. Partea III. SARCINI .

Inscrieri privind dezmembramintele dreptului de proprietate, drepturi reale de garanție și sarcini	Referințe
NU SUNT	

Teren

Nr cadastral	Suprafața (mp)*	Observații / Referințe
105714	2.100	

* Suprafața este determinată în planul de proiecție Stereo 70.



Date referitoare la teren

Crt	Categorie folosință	Intra vilan	Suprafața (mp)	Tarla	Parcelă	Nr. topo	Observații / Referințe
1	arabil	NU	2.100	53	1682/17	-	

Lungime Segmente

1) Valorile lungimilor segmentelor sunt obținute din proiecție în plan.

Punct început	X / Y	Punct sfârșit	X / Y	Lungime segment (** (m)
1	469.976,673 475.411,911	2	470.248,998 475.524,997	294.871
2	470.248,998 475.524,997	3	470.228,814 475.524,617	20.188
3	470.228,814 475.524,617	4	469.976,25 475.419,737	273.474
4	469.976,25 475.419,737	1	469.976,673 475.411,911	7.838

** Lungimile segmentelor sunt determinate în planul de proiecție Stereo 70 și sunt rotunjite la 1 milimetru.

***** Distanţa dintre puncte este formată din segmente cumulate ce sunt mai mici decât valoarea 1 milimetru.**

**DATE DESPRE IMOBILUL NR. 8931**

Oficiul de Cadastru și Publicitate Imobiliară SIBIU
Biroul de Cadastru și Publicitate Imobiliară Avrig

A. Partea I. Descrierea imobilului

TEREN Extravilan

Adresa: Jud. Sibiu

Nr. Crt	Nr cadastral Nr. topografic	Suprafața* (mp)	Observații / Referințe
A1	105715	1.400	Sector cadastral:58 Teren neimprejmuit;

B. Partea II. Proprietari și acte

Inscrieri privitoare la dreptul de proprietate și alte drepturi reale	Referințe
/	
Act Administrativ nr. 1026/15, din 22/07/2000 emis de CJPSDPAT SIBIU (titlu de proprietate);	
B1	A1
Intabulare, drept de PROPRIETATE, dobandit prin Reconstituire, cota actuala 1/1	
1) MOLDOVAN EUFROSINA, lipsă CNP DEFUNCT:Da	

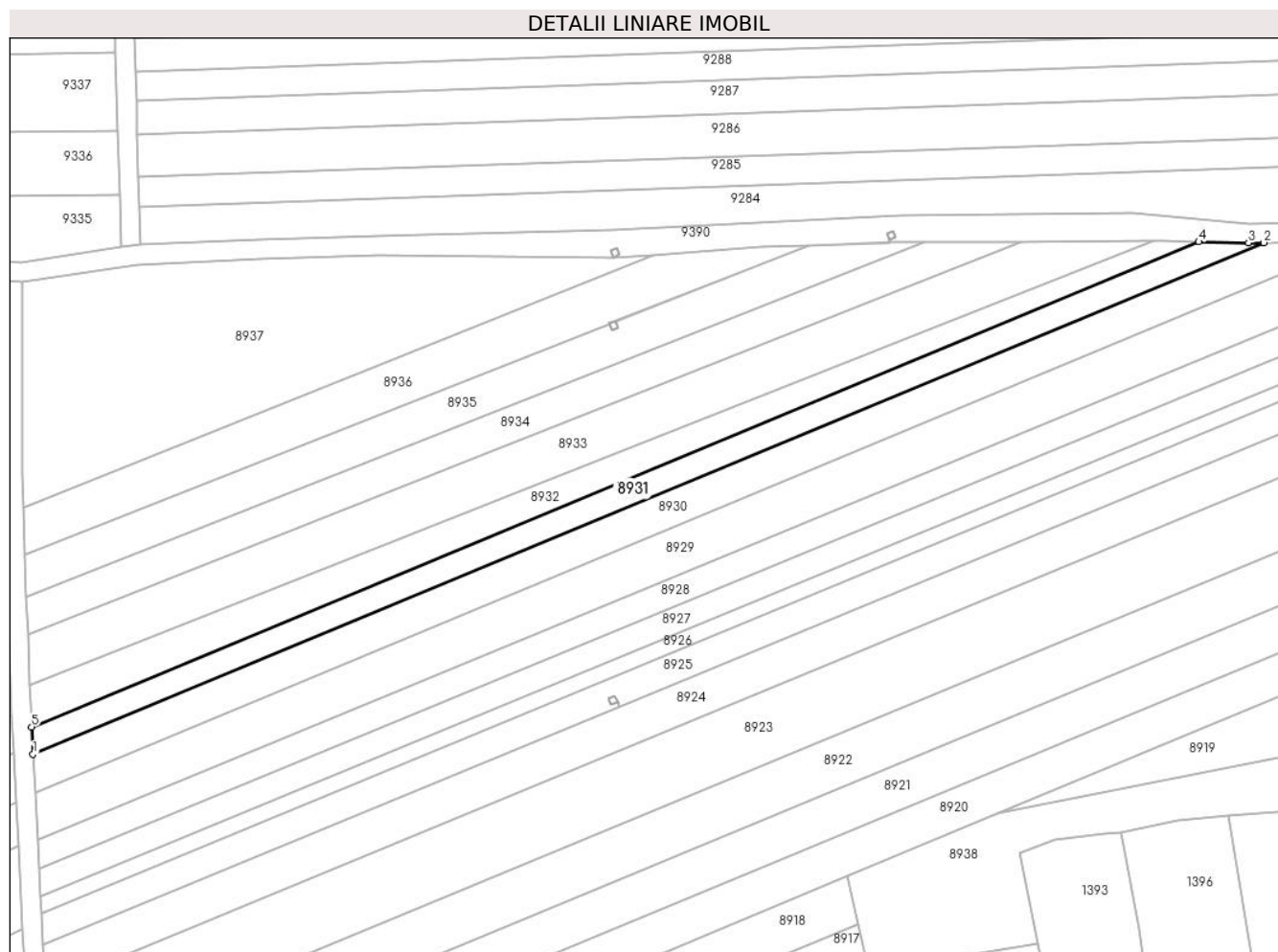
C. Partea III. SARCINI .

Inscrieri privind dezmembramintele dreptului de proprietate, drepturi reale de garanție și sarcini	Referințe
NU SUNT	

Teren

Nr cadastral	Suprafața (mp)*	Observații / Referințe
105715	1.400	

* Suprafața este determinată în planul de proiecție Stereo 70.



Date referitoare la teren

Crt	Categorie folosință	Intravilan	Suprafața (mp)	Tarla	Parcelă	Nr. topo	Observații / Referințe
1	arabil	NU	1.400	53	1682/18	-	

Lungime Segmente

1) Valorile lungimilor segmentelor sunt obținute din proiecție în plan.

Punct început	X / Y	Punct sfârșit	X / Y	Lungime segment (** (m)
1	469.976,25 475.419,737	2	470.228,814 475.524,617	273.474
2	470.228,814 475.524,617	3	470.225,704 475.524,558	3.11
3	470.225,704 475.524,558	4	470.215,485 475.524,774	10.222
4	470.215,485 475.524,774	5	469.975,95 475.425,304	259.367
5	469.975,95 475.425,304	1	469.976,25 475.419,737	5.576

**** Lungimile segmentelor sunt determinate în planul de proiecție Stereo 70 și sunt rotunjite la 1 milimetru.**

***** Distanța dintre puncte este formată din segmente cumulate ce sunt mai mici decât valoarea 1 milimetru.**

**DATE DESPRE IMOBILUL NR. 8932**

Oficiul de Cadastru și Publicitate Imobiliară SIBIU
Biroul de Cadastru și Publicitate Imobiliară Avrig

A. Partea I. Descrierea imobilului

TEREN Extravilan

Adresa: Jud. Sibiu

Nr. Crt	Nr cadastral Nr. topografic	Suprafața* (mp)	Observații / Referințe
A1	105716	1.500	Sector cadastral:58 Teren neimprejmuit;

B. Partea II. Proprietari și acte

Inscrieri privitoare la dreptul de proprietate și alte drepturi reale	Referințe
/	
Act Administrativ nr. 925/15, din 25/05/2000 emis de CJPSDPAT SIBIU (titlu de proprietate);	
B1	A1
Intabulare, drept de PROPRIETATE, dobandit prin Reconstituire, cota actuala 1/1 1) VASU POP GHEORGHE, lipsă CNP	

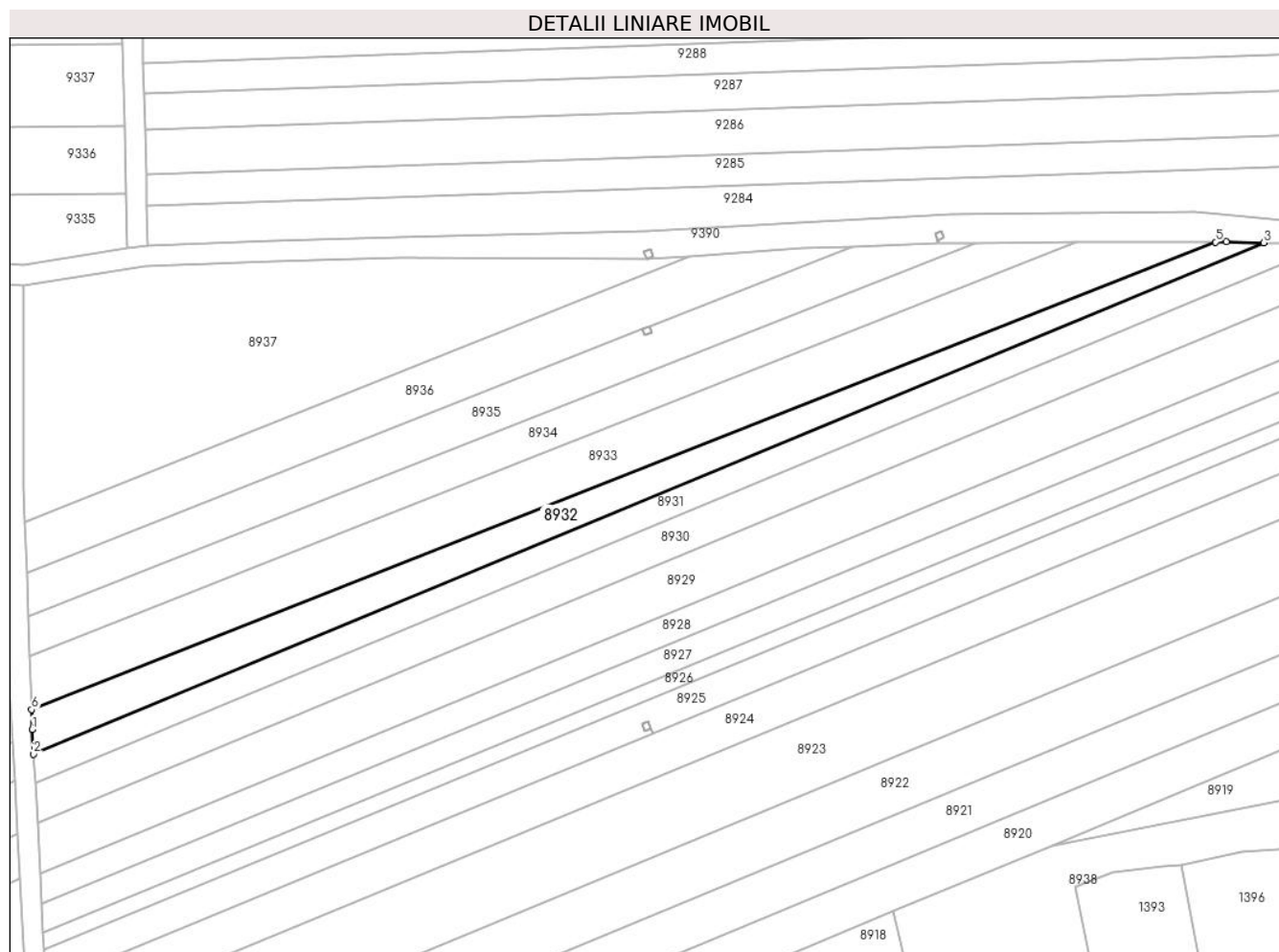
C. Partea III. SARCINI .

Inscrieri privind dezmembramintele dreptului de proprietate, drepturi reale de garanție și sarcini	Referințe
NU SUNT	

Teren

Nr cadastral	Suprafața (mp)*	Observații / Referințe
105716	1.500	

* Suprafața este determinată în planul de proiecție Stereo 70.



Date referitoare la teren

Crt	Categorie folosință	Intravilan	Suprafața (mp)	Tarla	Parcelă	Nr. topo	Observații / Referințe
1	arabil	NU	1.500	53	1682/19	-	

Lungime Segmente

1) Valorile lungimilor segmentelor sunt obținute din proiecție în plan.

Punct început	X / Y	Punct sfârșit	X / Y	Lungime segment (** (m)
1	469.975,69 475.430,109	2	469.975,95 475.425,304	4.812
2	469.975,95 475.425,304	3	470.215,485 475.524,774	259.367
3	470.215,485 475.524,774	4	470.208,145 475.524,929	7.341
4	470.208,145 475.524,929	5	470.206,102 475.524,923	2.043
5	470.206,102 475.524,923	6	469.975,551 475.433,954	247.849

Punct început	X / Y	Punct sfârșit	X / Y	Lungime segment (** (m)
6	469.975,551 475.433,954	1	469.975,69 475.430,109	3.847

** Lungimile segmentelor sunt determinate în planul de proiecție Stereo 70 și sunt rotunjite la 1 milimetru.

*** Distanța dintre puncte este formată din segmente cumulate ce sunt mai mici decât valoarea 1 milimetru.

**DATE DESPRE IMOBILUL NR. 8933**

Oficiul de Cadastru și Publicitate Imobiliară SIBIU
Biroul de Cadastru și Publicitate Imobiliară Avrig

A. Partea I. Descrierea imobilului

TEREN Extravilan

Adresa: Jud. Sibiu

Nr. Crt	Nr cadastral Nr. topografic	Suprafața* (mp)	Observații / Referințe
A1	105717	2.300	Sector cadastral:58 Teren neimprejmuit;

B. Partea II. Proprietari și acte

Inscrieri privitoare la dreptul de proprietate și alte drepturi reale	Referințe
/	
Act Administrativ nr. 905/15, din 18/05/2000 emis de CJPSDPAT SIBIU (titlu de proprietate);	
B1	A1
Intabulare, drept de PROPRIETATE, dobandit prin Reconstituire, cota actuala 1/1 1) SĂLAGHE VICTOR, lipsă CNP	

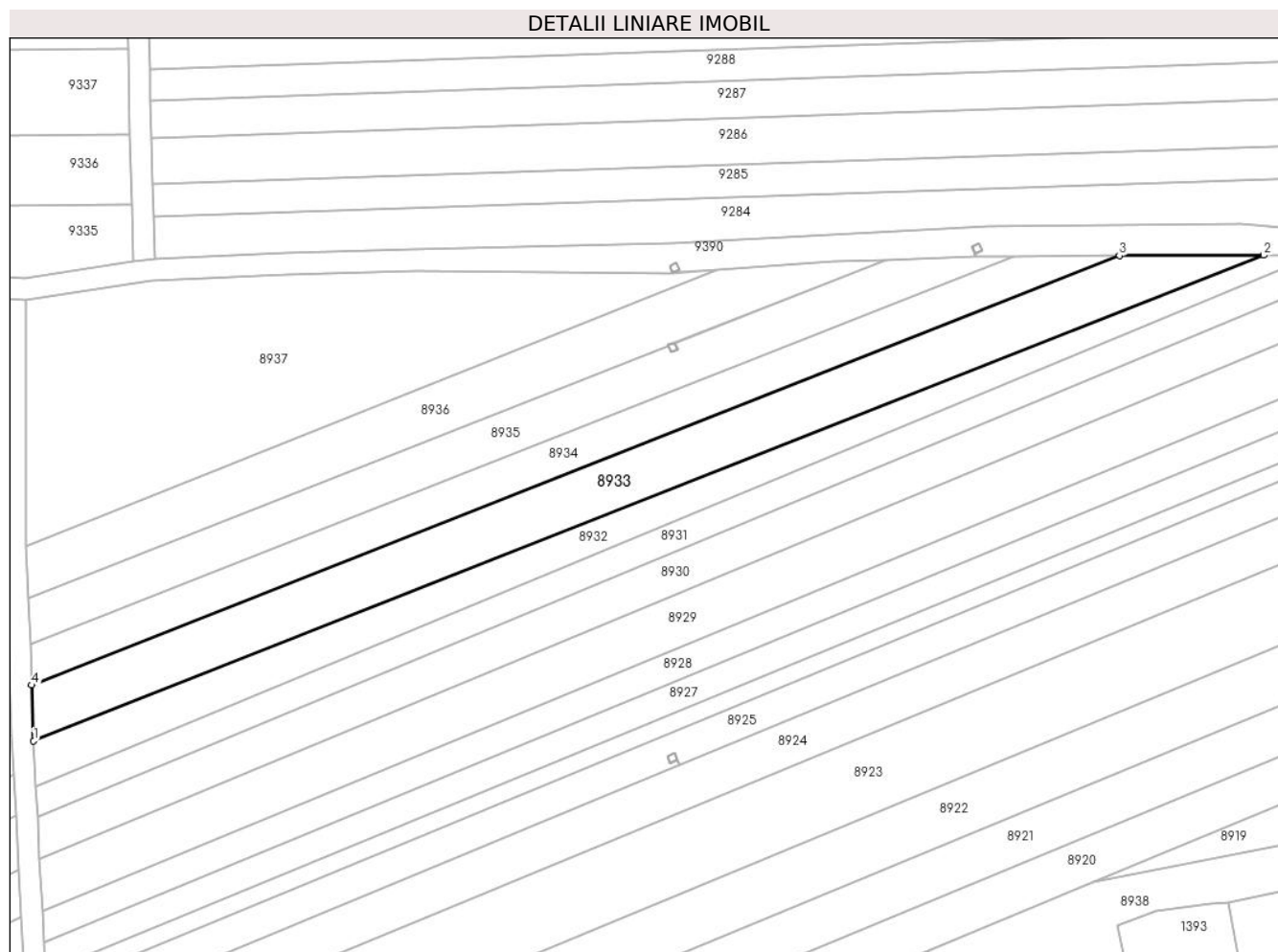
C. Partea III. SARCINI .

Inscrieri privind dezmembramintele dreptului de proprietate, drepturi reale de garanție și sarcini	Referințe
NU SUNT	

Teren

Nr cadastral	Suprafața (mp)*	Observații / Referințe
105717	2.300	

* Suprafața este determinată în planul de proiecție Stereo 70.



Date referitoare la teren

Crt	Categorie folosință	Intravilan	Suprafața (mp)	Tarla	Parcelă	Nr. topo	Observații / Referințe
1	arabil	NU	2.300	53	1682/20	-	

Lungime Segmente

1) Valorile lungimilor segmentelor sunt obținute din proiecție în plan.

Punct început	X / Y	Punct sfârșit	X / Y	Lungime segment (** (m)
1	469.975,551 475.433,954	2	470.206,102 475.524,923	247.849
2	470.206,102 475.524,923	3	470.179,047 475.524,836	27.055
3	470.179,047 475.524,836	4	469.975,172 475.444,393	219.171
4	469.975,172 475.444,393	1	469.975,551 475.433,954	10.446

** Lungimile segmentelor sunt determinate în planul de proiecție Stereo 70 și sunt rotunjite la 1 milimetru.

***** Distanţa dintre puncte este formată din segmente cumulate ce sunt mai mici decât valoarea 1 milimetru.**

**DATE DESPRE IMOBILUL NR. 8934**

Oficiul de Cadastru și Publicitate Imobiliară SIBIU
Biroul de Cadastru și Publicitate Imobiliară Avrig

A. Partea I. Descrierea imobilului

TEREN Extravilan

Adresa: Jud. Sibiu

Nr. Crt	Nr cadastral Nr. topografic	Suprafața* (mp)	Observații / Referințe
A1	105718	1.500	Sector cadastral:58 Teren neimpregmuit;

B. Partea II. Proprietari și acte

Inscrieri privitoare la dreptul de proprietate și alte drepturi reale	Referințe
/	
Act Administrativ nr. 955/15, din 08/06/2000 emis de CJPSDPAT SIBIU (titlu de proprietate);	
B1	A1
Intabulare, drept de PROPRIETATE, dobandit prin Reconstituire, cota actuala 1/1	
1) VASU V VASILE, lipsă CNP	
2) VASU V VICTOR, lipsă CNP	
3) NAN V VIORICA, lipsă CNP	
4) VASU MARIA, lipsă CNP	

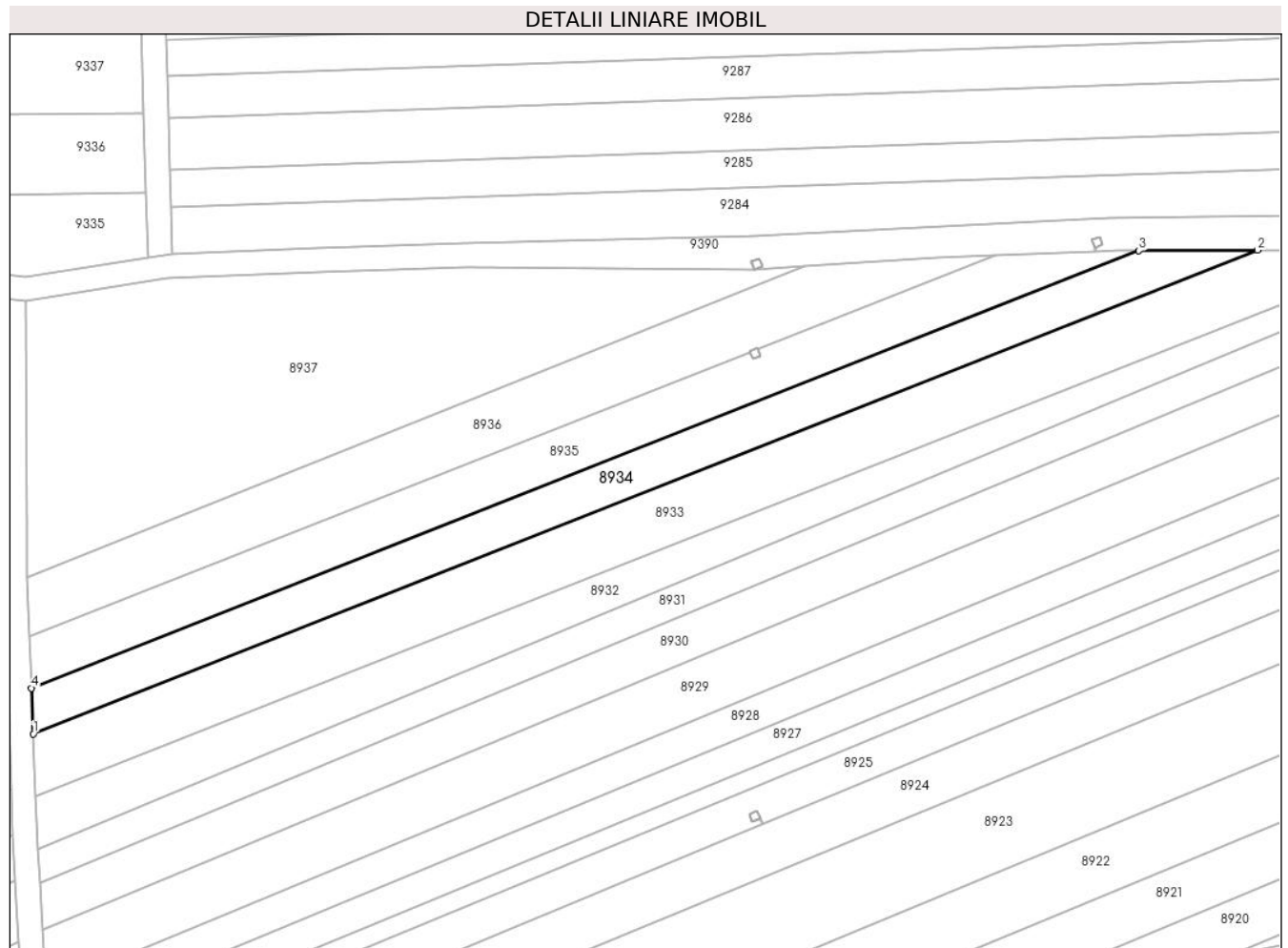
C. Partea III. SARCINI .

Inscrieri privind dezmembramintele dreptului de proprietate, drepturi reale de garanție și sarcini	Referințe
NU SUNT	

Teren

Nr cadastral	Suprafața (mp)*	Observații / Referințe
105718	1.500	

* Suprafața este determinată în planul de proiecție Stereo 70.



Date referitoare la teren

Crt	Categorie folosință	Intravilan	Suprafața (mp)	Tarla	Parcelă	Nr. topo	Observații / Referințe
1	arabil	NU	1.500	53	1682/21	-	

Lungime Segmente

1) Valorile lungimilor segmentelor sunt obținute din proiecție în plan.

Punct început	X / Y	Punct sfârșit	X / Y	Lungime segment (** (m)
1	469.975,172 475.444,393	2	470.179,047 475.524,836	219.171
2	470.179,047 475.524,836	3	470.159,305 475.524,773	19.742
3	470.159,305 475.524,773	4	469.974,897 475.452,011	198.244
4	469.974,897 475.452,011	1	469.975,172 475.444,393	7.622

** Lungimile segmentelor sunt determinate în planul de proiecție Stereo 70 și sunt rotunjite la 1 milimetru.

***** Distanţa dintre puncte este formată din segmente cumulate ce sunt mai mici decât valoarea 1 milimetru.**

**DATE DESPRE IMOBILUL NR. 8935**

Oficiul de Cadastru și Publicitate Imobiliară SIBIU
Biroul de Cadastru și Publicitate Imobiliară Avrig

A. Partea I. Descrierea imobilului

TEREN Extravilan

Adresa: Jud. Sibiu

Nr. Crt	Nr cadastral Nr. topografic	Suprafața* (mp)	Observații / Referințe
A1	105719	1.500	Sector cadastral:58 Teren neimprejmuit;

B. Partea II. Proprietari și acte

Inscrieri privitoare la dreptul de proprietate și alte drepturi reale		Referințe
/		
Act Administrativ nr. 1040/15, din 13/10/2000 emis de CJPSDPAT SIBIU (titlu de proprietate);		
B1	Intabulare, drept de PROPRIETATE, dobandit prin Reconstituire, cota actuala 1/1 1) TRANDAFIR G IOAN, lipsă CNP 2) SUBTIREL STELA, lipsă CNP 3) TRANDAFIR EUGENIA, lipsă CNP 4) TRANDAFIR N ROMULUS, lipsă CNP 5) TRANDAFIR N REMUS, lipsă CNP 6) TRANDAFIR RODICA, lipsă CNP	A1

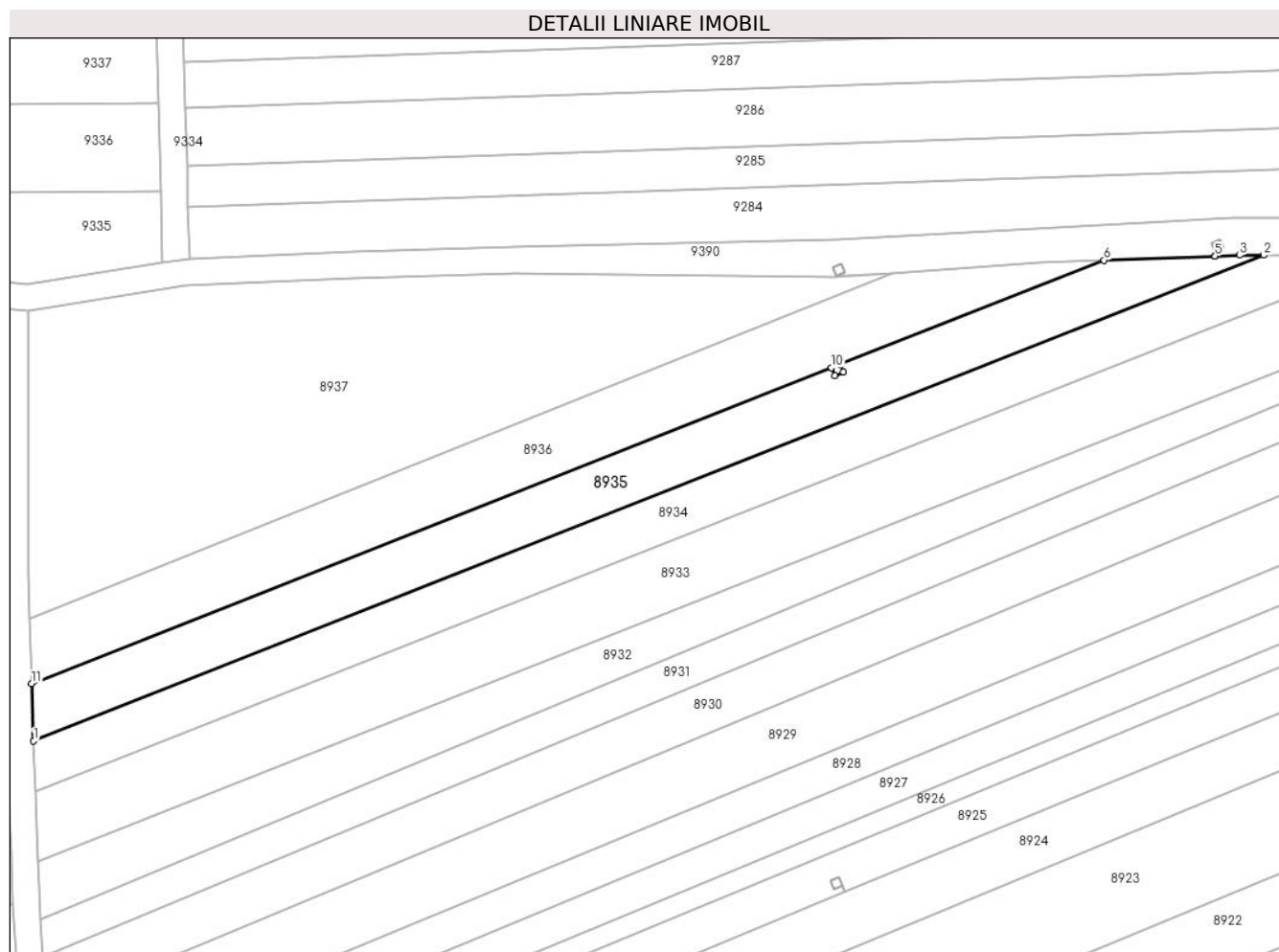
C. Partea III. SARCINI .

Inscrieri privind dezmembramintele dreptului de proprietate, drepturi reale de garanție și sarcini	Referințe
NU SUNT	

Teren

Nr cadastral	Suprafața (mp)*	Observații / Referințe
105719	1.500	

* Suprafața este determinată în planul de proiecție Stereo 70.



Date referitoare la teren

Crt	Categorie folosință	Intra vilan	Suprafața (mp)	Tarla	Parcelă	Nr. topo	Observații / Referințe
1	arabil	NU	1.500	53	1682/22	-	

Lungime Segmente

1) Valorile lungimilor segmentelor sunt obținute din proiecție în plan.

Punct început	X / Y	Punct sfârșit	X / Y	Lungime segment (** (m)
1	469.974,897 475.452,011	2	470.159,305 475.524,773	198.244
2	470.159,305 475.524,773	3	470.155,696 475.524,762	3.61
3	470.155,696 475.524,762	4	470.152,022 475.524,629	3.676
4	470.152,022 475.524,629	5	470.152,012 475.524,628	0.01
5	470.152,012 475.524,628	6	470.135,378 475.524,026	16.644

Punct început	X / Y	Punct sfârșit	X / Y	Lungime segment (** (m)
6	470.135,378 475.524,026	7	470.095,831 475.508,422	42.514
7	470.095,831 475.508,422	8	470.096,301 475.507,285	1.23
8	470.096,301 475.507,285	9	470.094,997 475.506,747	1.41
9	470.094,997 475.506,747	10	470.094,519 475.507,904	1.252
10	470.094,519 475.507,904	11	469.974,586 475.460,582	128.932
11	469.974,586 475.460,582	1	469.974,897 475.452,011	8.577

** Lungimile segmentelor sunt determinate în planul de proiecție Stereo 70 și sunt rotunjite la 1 milimetru.

*** Distanța dintre puncte este formată din segmente cumulate ce sunt mai mici decât valoarea 1 milimetru.

**DATE DESPRE IMOBILUL NR. 8936**

Oficiul de Cadastru și Publicitate Imobiliară SIBIU
Biroul de Cadastru și Publicitate Imobiliară Avrig

A. Partea I. Descrierea imobilului

TEREN Extravilan

Adresa: Jud. Sibiu

Nr. Crt	Nr cadastral Nr. topografic	Suprafața* (mp)	Observații / Referințe
A1	105720	1.500	Sector cadastral:58 Teren neimprejmuit;

B. Partea II. Proprietari și acte

Inscrieri privitoare la dreptul de proprietate și alte drepturi reale		Referințe
/		
Act Administrativ nr. 1040/15, din 13/10/2000 emis de CJPSDPAT SIBIU (titlu de proprietate);		
B1	Intabulare, drept de PROPRIETATE, dobandit prin Reconstituire, cota actuala 1/1 1) TRANDAFIR RODICA, lipsă CNP 2) TRANDAFIR N REMUS, lipsă CNP 3) TRANDAFIR N ROMULUS, lipsă CNP 4) TRANDAFIR EUGENIA, lipsă CNP 5) TRANDAFIR G IOAN, lipsă CNP 6) SUBTIREL STELA, lipsă CNP	A1

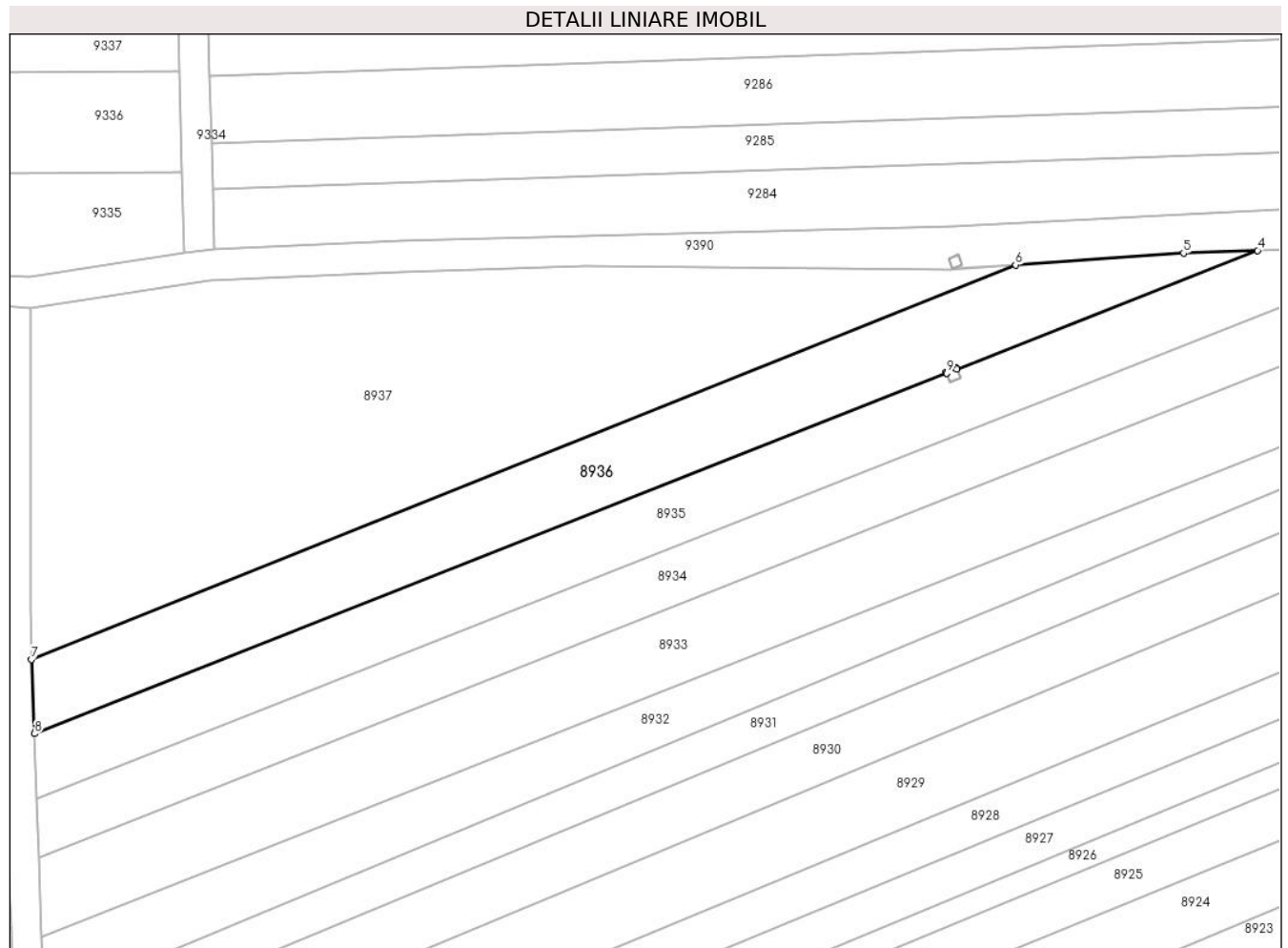
C. Partea III. SARCINI .

Inscrieri privind dezmembramintele dreptului de proprietate, drepturi reale de garanție și sarcini	Referințe
NU SUNT	

Teren

Nr cadastral	Suprafața (mp)*	Observații / Referințe
105720	1.500	

* Suprafața este determinată în planul de proiecție Stereo 70.



Date referitoare la teren

Crt	Categorie folosință	Intravilan	Suprafața (mp)	Tarla	Parcelă	Nr. topo	Observații / Referințe
1	arabil	NU	1.500	53	1682/23	-	

Lungime Segmente

1) Valorile lungimilor segmentelor sunt obținute din proiecție în plan.

Punct început	X / Y	Punct sfârșit	X / Y	Lungime segment (** (m)
1	470.094,455 475.508,059	2	470.095,758 475.508,597	1.41
2	470.095,758 475.508,597	3	470.095,831 475.508,422	0.19
3	470.095,831 475.508,422	4	470.135,378 475.524,026	42.514
4	470.135,378 475.524,026	5	470.125,649 475.523,674	9.736
5	470.125,649 475.523,674	6	470.103,57 475.522,125	22.133

Punct început	X / Y	Punct sfârșit	X / Y	Lungime segment (** (m)
6	470.103,57 475.522,125	7	469.974,185 475.470,32	139.371
7	469.974,185 475.470,32	8	469.974,586 475.460,582	9.747
8	469.974,586 475.460,582	9	470.094,519 475.507,904	128.932
9	470.094,519 475.507,904	1	470.094,455 475.508,059	0.168

** Lungimile segmentelor sunt determinate în planul de proiecție Stereo 70 și sunt rotunjite la 1 milimetru.

*** Distanța dintre puncte este formată din segmente cumulate ce sunt mai mici decât valoarea 1 milimetru.

**DATE DESPRE IMOBILUL NR. 8937**

Oficiul de Cadastru și Publicitate Imobiliară SIBIU
Biroul de Cadastru și Publicitate Imobiliară Avrig

A. Partea I. Descrierea imobilului

TEREN Extravilan

Adresa: Jud. Sibiu

Nr. Crt	Nr cadastral Nr. topografic	Suprafața* (mp)	Observații / Referințe
A1		3.200	Sector cadastral:58 Teren neimprejmuit;

B. Partea II. Proprietari și acte

Inscrieri privitoare la dreptul de proprietate și alte drepturi reale		Referințe
/		
Act Normativ nr. 7, din 13/03/1996 emis de Parlamentul României (art. 13 alin 15);		
B1	Inscrierea provizorie, drept de PROPRIETATE, dobandit prin Lege, cota actuala 1/1	A1
1) COMUNA ARPAȘU DE JOS, CIF:4270708, Proprietar Neidentificat		

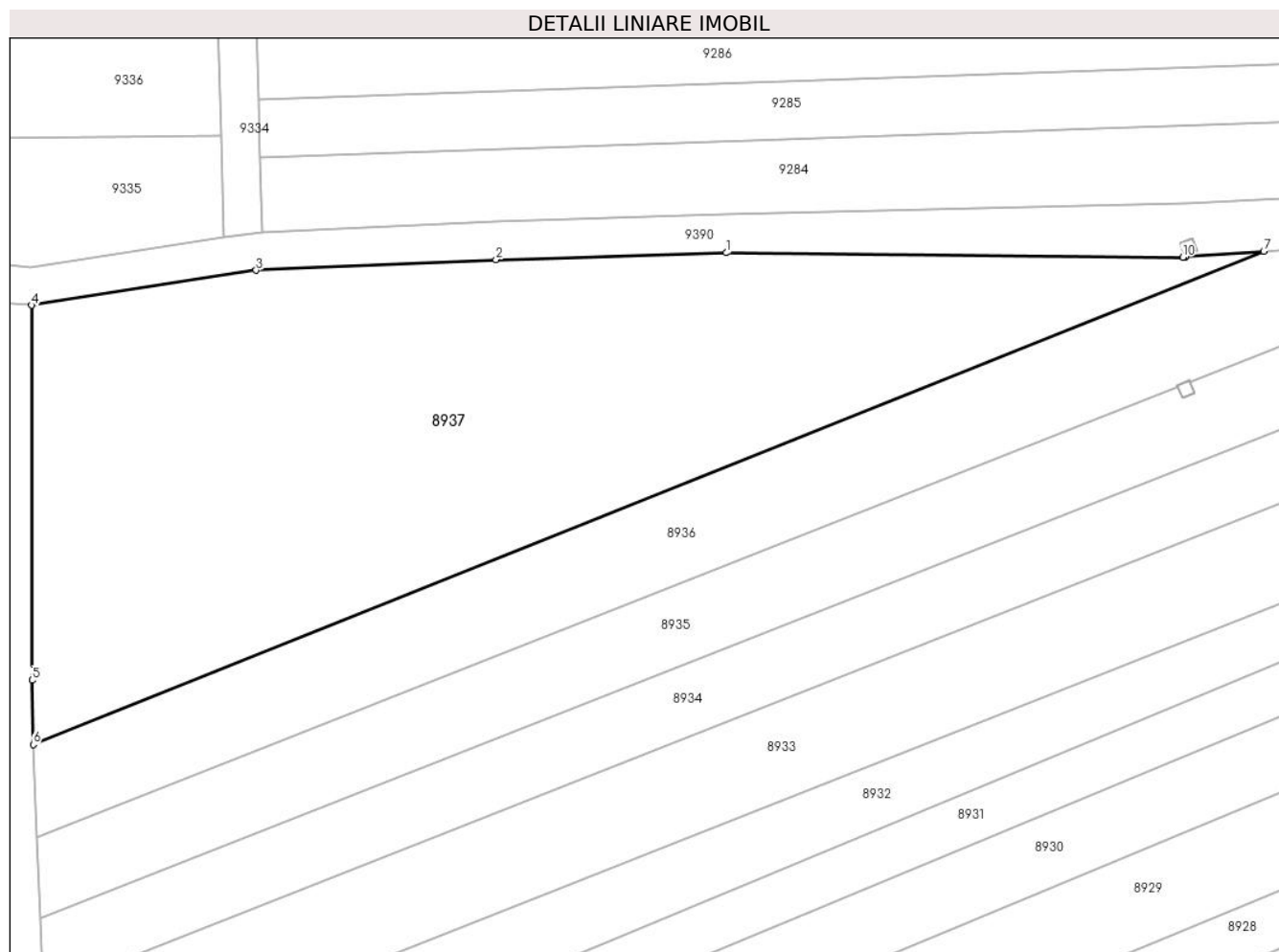
C. Partea III. SARCINI .

Inscrieri privind dezmembramintele dreptului de proprietate, drepturi reale de garanție și sarcini	Referințe
NU SUNT	

Teren

Nr cadastral	Suprafața (mp)*	Observații / Referințe
	3.200	

* Suprafața este determinată în planul de proiecție Stereo 70.



Date referitoare la teren

Crt	Categorie folosință	Intra vilan	Suprafața (mp)	Tarla	Parcelă	Nr. topo	Observații / Referințe
1	arabil	NU	3.200	53	1682/24	-	

Lungime Segmente

1) Valorile lungimilor segmentelor sunt obținute din proiecție în plan.

Punct început	X / Y	Punct sfârșit	X / Y	Lungime segment (** (m)
1	470.047,04 475.521,978	2	470.022,848 475.521,269	24.202
2	470.022,848 475.521,269	3	469.997,63 475.520,147	25.243
3	469.997,63 475.520,147	4	469.974,022 475.516,467	23.893
4	469.974,022 475.516,467	5	469.974,057 475.477,077	39.39
5	469.974,057 475.477,077	6	469.974,185 475.470,32	6.758

Punct început	X / Y	Punct sfârșit	X / Y	Lungime segment (** (m)
6	469.974,185 475.470,32	7	470.103,57 475.522,125	139.371
7	470.103,57 475.522,125	8	470.095,31 475.521,545	8.279
8	470.095,31 475.521,545	9	470.095,3 475.521,545	0.01
9	470.095,3 475.521,545	10	470.095,047 475.521,527	0.254
10	470.095,047 475.521,527	1	470.047,04 475.521,978	48.009

** Lungimile segmentelor sunt determinate în planul de proiecție Stereo 70 și sunt rotunjite la 1 milimetru.

*** Distanța dintre puncte este formată din segmente cumulate ce sunt mai mici decât valoarea 1 milimetru.

**DATE DESPRE IMOBILUL NR. 8938**

Oficiul de Cadastru și Publicitate Imobiliară SIBIU
Biroul de Cadastru și Publicitate Imobiliară Avrig

A. Partea I. Descrierea imobilului

TEREN Necunoscut

Adresa: Loc. Arpasu De Jos, Jud. Sibiu

Nr. Crt	Nr cadastral Nr. topografic	Suprafața* (mp)	Observații / Referințe
A1		4.718	Sector cadastral:58 Teren neimprejmuit;

B. Partea II. Proprietari și acte

Inscrieri privitoare la dreptul de proprietate și alte drepturi reale		Referințe
/		
Act Normativ nr. 7, din 13/03/1996 emis de Parlamentul României (art. 13 alin 15);		
B1	Inscrierea provizorie, drept de PROPRIETATE, dobandit prin Lege, cota actuala 1/1 1) COMUNA ARPAȘU DE JOS, CIF:4270708, PROPRIETAR NEIDENTIFICAT	A1

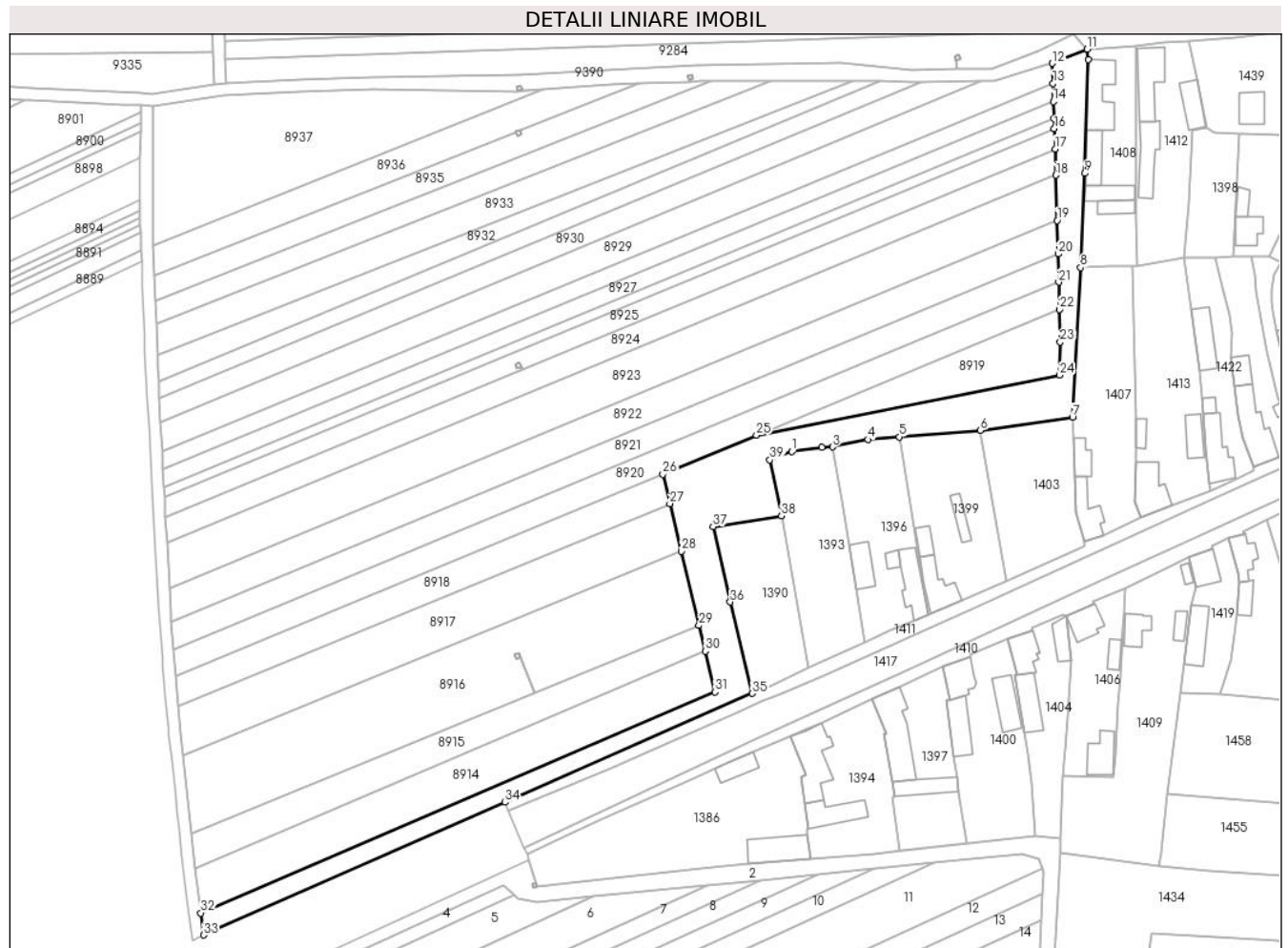
C. Partea III. SARCINI .

Inscrieri privind dezmembramintele dreptului de proprietate, drepturi reale de garanție și sarcini	Referințe
NU SUNT	

Teren

Nr cadastral	Suprafața (mp)*	Observații / Referințe
	4.718	

* Suprafața este determinată în planul de proiecție Stereo 70.



Date referitoare la teren

Crt	Categorie folosință	Intravilan	Suprafața (mp)	Tarla	Parcelă	Nr. topo	Observații / Referințe
1	drum	NU	1.787	53	1682/25	-	
2	drum	DA	2.931	53	1682/25	-	

Lungime Segmente

1) Valorile lungimilor segmentelor sunt obținute din proiecție în plan.

Punct început	X / Y	Punct sfârșit	X / Y	Lungime segment (** (m)
1	470.186,027 475.402,186	2	470.196,018 475.403,507	10.078
3	470.199,498 475.403,716	4	470.211,213 475.406,17	11.969
5	470.221,679 475.407,011	6	470.248,575 475.409,171	26.983
7	470.279,121 475.413,532	8	470.281,776 475.463,095	49.634

Punct început	X / Y	Punct sfârșit	X / Y	Lungime segment (** (m)
2	470.196,018 475.403,507	3	470.199,498 475.403,716	3.486
4	470.211,213 475.406,17	5	470.221,679 475.407,011	10.5
6	470.248,575 475.409,171	7	470.279,121 475.413,532	30.855
8	470.281,776 475.463,095	9	470.283,144 475.494,281	31.216

Punct început	X / Y	Punct sfârșit	X / Y	Lungime segment (** (m)
9	470.283,144 475.494,281	10	470.284,279 475.532,029	37.765
11	470.283,943 475.535,429	12	470.272,455 475.530,747	12.405
13	470.272,592 475.524,126	14	470.272,739 475.518,091	6.036
15	470.272,95 475.512,42	16	470.273,075 475.509,083	3.339
17	470.273,324 475.502,401	18	470.273,648 475.493,719	8.687
19	470.274,024 475.478,684	20	470.274,301 475.467,63	11.057
21	470.274,535 475.458,289	22	470.274,761 475.449,255	9.037
23	470.275,024 475.438,422	24	470.274,862 475.427,453	10.969
25	470.174,256 475.407,537	26	470.143,236 475.394,661	33.586
27	470.145,56 475.384,956	28	470.149,338 475.369,175	16.227
29	470.155,225 475.344,591	30	470.157,271 475.336,047	8.785
31	470.160,512 475.322,516	32	469.990,024 475.249,333	185.532
33	469.990,895 475.242,053	34	470.090,881 475.286,003	109.219
35	470.172,886 475.322,049	36	470.165,585 475.352,343	31.161
37	470.159,873 475.377,285	38	470.182,536 475.380,943	22.956
39	470.178,678 475.399,415	1	470.186,027 475.402,186	7.853

Punct început	X / Y	Punct sfârșit	X / Y	Lungime segment (** (m)
10	470.284,279 475.532,029	11	470.283,943 475.535,429	3.417
12	470.272,455 475.530,747	13	470.272,592 475.524,126	6.623
14	470.272,739 475.518,091	15	470.272,95 475.512,42	5.675
16	470.273,075 475.509,083	17	470.273,324 475.502,401	6.687
18	470.273,648 475.493,719	19	470.274,024 475.478,684	15.04
20	470.274,301 475.467,63	21	470.274,535 475.458,289	9.344
22	470.274,761 475.449,255	23	470.275,024 475.438,422	10.837
24	470.274,862 475.427,453	25	470.174,256 475.407,537	102.558
26	470.143,236 475.394,661	27	470.145,56 475.384,956	9.979
28	470.149,338 475.369,175	29	470.155,225 475.344,591	25.279
30	470.157,271 475.336,047	31	470.160,512 475.322,516	13.914
32	469.990,024 475.249,333	33	469.990,895 475.242,053	7.331
34	470.090,881 475.286,003	35	470.172,886 475.322,049	89.578
36	470.165,585 475.352,343	37	470.159,873 475.377,285	25.588
38	470.182,536 475.380,943	39	470.178,678 475.399,415	18.87

** Lungimile segmentelor sunt determinate în planul de proiecție Stereo 70 și sunt rotunjite la 1 milimetru.

*** Distanța dintre puncte este formată din segmente cumulate ce sunt mai mici decât valoarea 1 milimetru.

**DATE DESPRE IMOBILUL NR. 8939**

Oficiul de Cadastru și Publicitate Imobiliară SIBIU
Biroul de Cadastru și Publicitate Imobiliară Avrig

A. Partea I. Descrierea imobilului

TEREN Extravilan

Adresa: Jud. Sibiu

Nr. Crt	Nr cadastral Nr. topografic	Suprafața* (mp)	Observații / Referințe
A1		2	Sector cadastral:58 Teren neimprijmit;

Construcții

Crt	Nr cadastral Nr. topografic	Adresa	Observații / Referințe
A1.1		Jud. Sibiu	Nr. niveluri:1; S. construita la sol:2 mp; S. construita desfasurata:6 mp; stâlp

B. Partea II. Proprietari și acte

Inscrieri privitoare la dreptul de proprietate și alte drepturi reale		Referințe
/		
Act Normativ nr. 7, din 13/03/1996 emis de Parlamentul României (art. 13 alin 15);		
B1	Inscrierea provizorie, drept de PROPRIETATE, dobandit prin Lege, cota actuala 1/1 1) COMUNA ARPAȘU DE JOS, CIF:4270708, Proprietar Neidentificat	A1
Act Normativ nr. 7, din 13/03/1996 emis de Parlamentul României;		
B2	Intabulare, drept de PROPRIETATE, dobandit prin Lege, cota actuala 1/1 1) COMUNA ARPAȘU DE JOS, CIF:4270708, Proprietar Neidentificat	A1.1

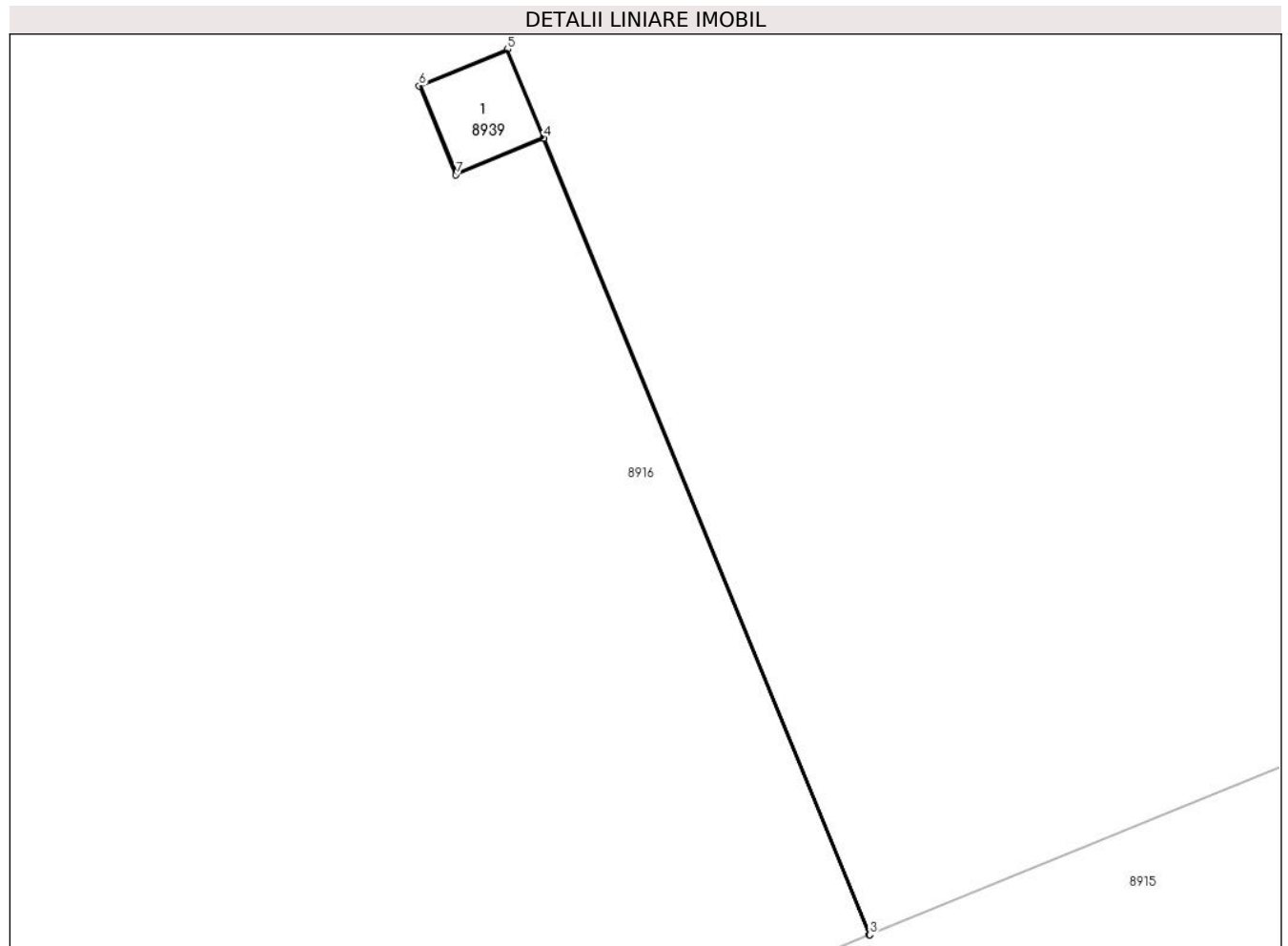
C. Partea III. SARCINI .

Inscrieri privind dezmembramintele dreptului de proprietate, drepturi reale de garanție și sarcini	Referințe
NU SUNT	

Teren

Nr cadastral	Suprafața (mp)*	Observații / Referințe
	2	

* Suprafața este determinată în planul de proiecție Stereo 70.



Date referitoare la teren

Crt	Categorie folosință	Intravilan	Suprafața (mp)	Tarla	Parcelă	Nr. topo	Observații / Referințe
1	curți constructii	NU	2	-	1682/26	-	

Date referitoare la construcții

Crt	Număr	Destinație construcție	Supraf. (mp)	Situație juridică	Observații / Referințe
A1.1		construcții industriale și edilitare	2	Cu acte	Nr. niveluri:1; S. construita la sol:2 mp; S. construita desfasurata:6 mp; stâlp

Lungime Segmente

1) Valorile lungimilor segmentelor sunt obținute din proiecție în plan.

Punct început	X / Y	Punct sfârșit	X / Y	Lungime segment (** (m)
1	470.095,949 475.334,038	2	470.100,756 475.322,289	12.694
2	470.100,756 475.322,289	3	470.100,765 475.322,293	0.01
3	470.100,765 475.322,293	4	470.095,958 475.334,042	12.694

Punct început	X / Y	Punct sfârșit	X / Y	Lungime segment (** (m)
4	470.095,958 475.334,042	5	470.095,416 475.335,354	1.42
5	470.095,416 475.335,354	6	470.094,112 475.334,816	1.41
6	470.094,112 475.334,816	7	470.094,655 475.333,503	1.42
7	470.094,655 475.333,503	1	470.095,949 475.334,038	1.4

** Lungimile segmentelor sunt determinate în planul de proiecție Stereo 70 și sunt rotunjite la 1 milimetru.

*** Distanța dintre puncte este formată din segmente cumulate ce sunt mai mici decât valoarea 1 milimetru.

**DATE DESPRE IMOBILUL NR. 8940**

Oficiul de Cadastru și Publicitate Imobiliară SIBIU
Biroul de Cadastru și Publicitate Imobiliară Avrig

A. Partea I. Descrierea imobilului

TEREN Extravilan

Adresa: Jud. Sibiu

Nr. Crt	Nr cadastral Nr. topografic	Suprafața* (mp)	Observații / Referințe
A1		2	Sector cadastral:58 Teren neimprijmit;

Construcții

Crt	Nr cadastral Nr. topografic	Adresa	Observații / Referințe
A1.1		Jud. Sibiu	Nr. niveluri:1; S. construita la sol:2 mp; stâlp

B. Partea II. Proprietari și acte

Inscrieri privitoare la dreptul de proprietate și alte drepturi reale		Referințe
/		
Act Normativ nr. 7, din 13/03/1996 emis de Parlamentul României (art. 13 alin 15);		
B1	Inscrierea provizorie, drept de PROPRIETATE, dobandit prin Lege, cota actuala 1/1 1) COMUNA ARPAȘU DE JOS , CIF:4270708, Proprietar Neidentificat	A1
Act Normativ nr. 7, din 13/03/1996 emis de Parlamentul României;		
B2	Intabulare, drept de PROPRIETATE, dobandit prin Lege, cota actuala 1/1 1) COMUNA ARPAȘU DE JOS , CIF:4270708, Proprietar Neidentificat	A1.1

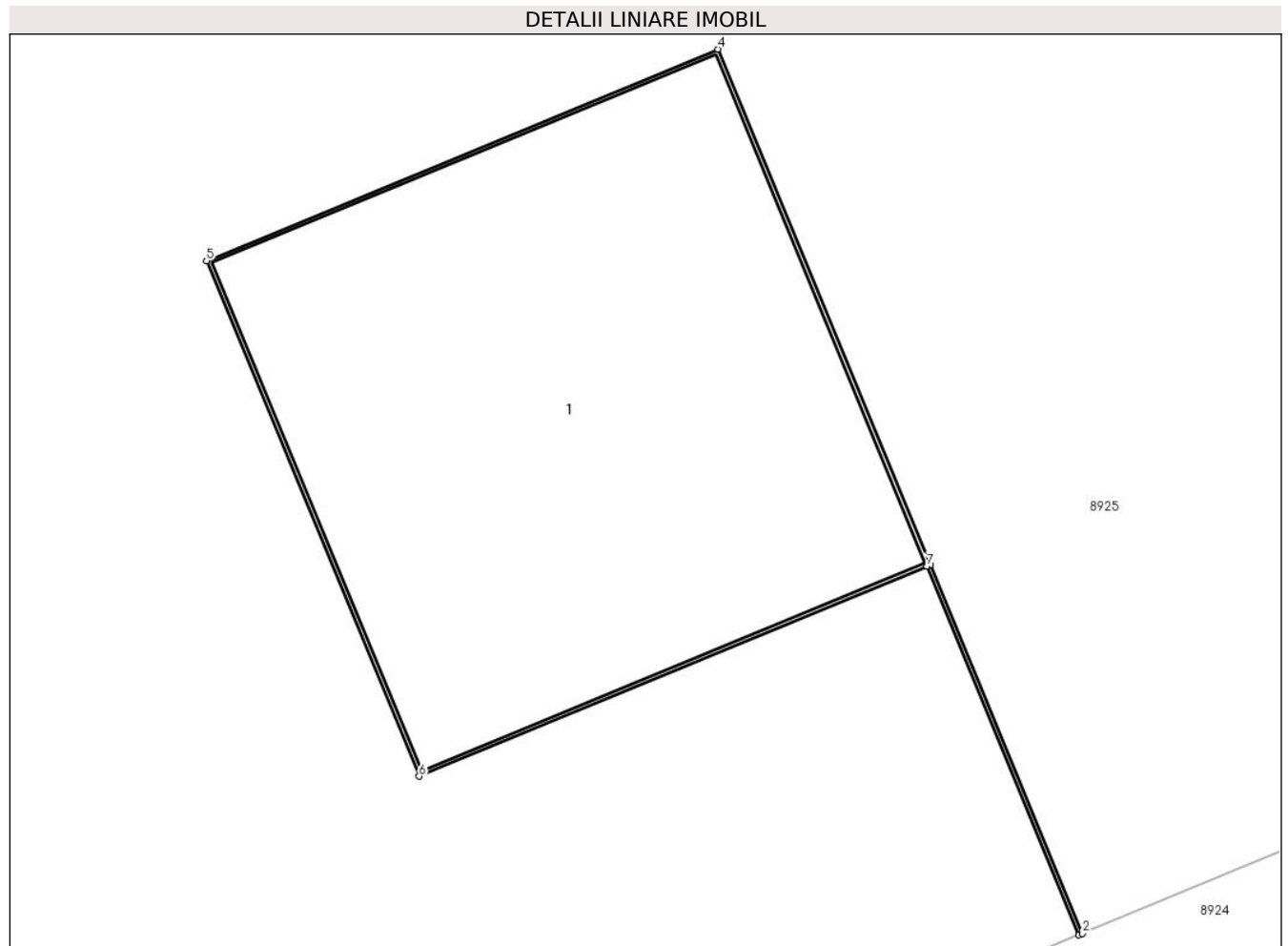
C. Partea III. SARCINI .

Inscrieri privind dezmembramintele dreptului de proprietate, drepturi reale de garanție și sarcini	Referințe
NU SUNT	

Teren

Nr cadastral	Suprafața (mp)*	Observații / Referințe
	2	

* Suprafața este determinată în planul de proiecție Stereo 70.



Date referitoare la teren

Crt	Categorie folosință	Intra vilan	Suprafața (mp)	Tarla	Parcelă	Nr. topo	Observații / Referințe
1	curti constructii	NU	2	-	1682/27	-	

Date referitoare la construcții

Crt	Număr	Destinație construcție	Supraf. (mp)	Situație juridică	Observații / Referințe
A1.1		construcții industriale și edilitare	2	Cu acte	Nr. niveluri:1; S. construita la sol:2 mp; stâlp

Lungime Segmente

1) Valorile lungimilor segmentelor sunt obținute din proiecție în plan.

Punct început	X / Y	Punct sfârșit	X / Y	Lungime segment (** (m)
1	470.096,585 475.429,395	2	470.096,594 475.429,399	0.01
2	470.096,594 475.429,399	3	470.096,207 475.430,337	1.015
3	470.096,207 475.430,337	4	470.095,664 475.431,65	1.42

Punct început	X / Y	Punct sfârșit	X / Y	Lungime segment (** (m)
4	470.095,664 475.431,65	5	470.094,361 475.431,111	1.41
5	470.094,361 475.431,111	6	470.094,904 475.429,799	1.42
6	470.094,904 475.429,799	7	470.096,197 475.430,333	1.4
7	470.096,197 475.430,333	1	470.096,585 475.429,395	1.015

** Lungimile segmentelor sunt determinate în planul de proiecție Stereo 70 și sunt rotunjite la 1 milimetru.

*** Distanța dintre puncte este formată din segmente cumulate ce sunt mai mici decât valoarea 1 milimetru.

**DATE DESPRE IMOBILUL NR. 8941**

Oficiul de Cadastru și Publicitate Imobiliară SIBIU
Biroul de Cadastru și Publicitate Imobiliară Avrig

A. Partea I. Descrierea imobilului

TEREN Extravilan

Adresa: Jud. Sibiu

Nr. Crt	Nr cadastral Nr. topografic	Suprafața* (mp)	Observații / Referințe
A1		2	Sector cadastral:58 Teren neimprijmit;

Construcții

Crt	Nr cadastral Nr. topografic	Adresa	Observații / Referințe
A1.1		Jud. Sibiu	Nr. niveluri:1; S. construita la sol:2 mp; stâlp

B. Partea II. Proprietari și acte

Inscrieri privitoare la dreptul de proprietate și alte drepturi reale		Referințe
/		
Act Normativ nr. 7, din 13/03/1996 emis de Parlamentul României (art. 13 alin 15);		
B1	Inscrierea provizorie, drept de PROPRIETATE, dobandit prin Lege, cota actuala 1/1 1) COMUNA ARPAȘU DE JOS , CIF:4270708, Proprietar Neidentificat	A1
Act Normativ nr. 7, din 13/03/1996 emis de Parlamentul României;		
B2	Intabulare, drept de PROPRIETATE, dobandit prin Lege, cota actuala 1/1 1) COMUNA ARPAȘU DE JOS , CIF:4270708, Proprietar Neidentificat	A1.1

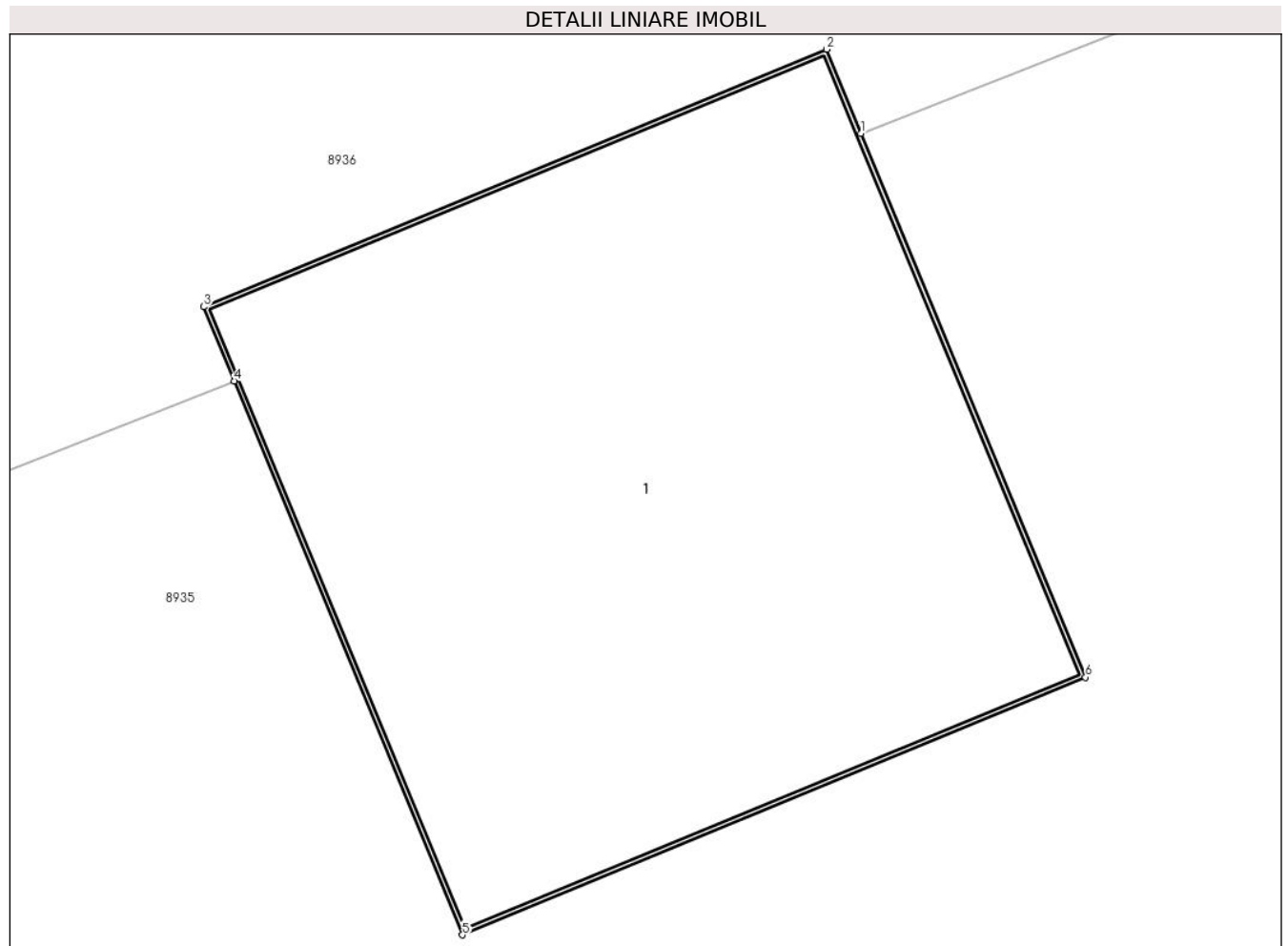
C. Partea III. SARCINI .

Inscrieri privind dezmembramintele dreptului de proprietate, drepturi reale de garanție și sarcini	Referințe
NU SUNT	

Teren

Nr cadastral	Suprafața (mp)*	Observații / Referințe
	2	

* Suprafața este determinată în planul de proiecție Stereo 70.



Date referitoare la teren

Crt	Categorie folosință	Intra vilan	Suprafața (mp)	Tarla	Parcelă	Nr. topo	Observații / Referințe
1	curți constructii	NU	2	-	1682/28	-	

Date referitoare la construcții

Crt	Număr	Destinație construcție	Supraf. (mp)	Situație juridică	Observații / Referințe
A1.1		construcții industriale și edilitare	2	Cu acte	Nr. niveluri:1; S. construita la sol:2 mp; stâlp

Lungime Segmente

1) Valorile lungimilor segmentelor sunt obținute din proiecție în plan.

Punct început	X / Y	Punct sfârșit	X / Y	Lungime segment (** (m)
1	470.095,831 475.508,422	2	470.095,758 475.508,597	0.19
2	470.095,758 475.508,597	3	470.094,455 475.508,059	1.41
3	470.094,455 475.508,059	4	470.094,519 475.507,904	0.168

Punct început	X / Y	Punct sfârșit	X / Y	Lungime segment (** (m)
4	470.094,519 475.507,904	5	470.094,997 475.506,747	1.252
5	470.094,997 475.506,747	6	470.096,301 475.507,285	1.41
6	470.096,301 475.507,285	1	470.095,831 475.508,422	1.23

** Lungimile segmentelor sunt determinate în planul de proiecție Stereo 70 și sunt rotunjite la 1 milimetru.

*** Distanța dintre puncte este formată din segmente cumulate ce sunt mai mici decât valoarea 1 milimetru.

**DATE DESPRE IMOBILUL NR. 8942**

Oficiul de Cadastru și Publicitate Imobiliară SIBIU
Biroul de Cadastru și Publicitate Imobiliară Avrig

A. Partea I. Descrierea imobilului

TEREN Extravilan

Adresa: Jud. Sibiu

Nr. Crt	Nr cadastral Nr. topografic	Suprafața* (mp)	Observații / Referințe
A1		1.110	Sector cadastral:58 Teren neimprejmuit;

B. Partea II. Proprietari și acte

Inscrieri privitoare la dreptul de proprietate și alte drepturi reale		Referințe
/		
Act Normativ nr. 7, din 13/03/1996 emis de Parlamentul României (art. 13 alin 15);		
B1	Inscrierea provizorie, drept de PROPRIETATE, dobandit prin Lege, cota actuala 1/1 1) COMUNA ARPAȘU DE JOS, CIF:4270708, PROPRIETAR NEIDENTIFICAT	A1

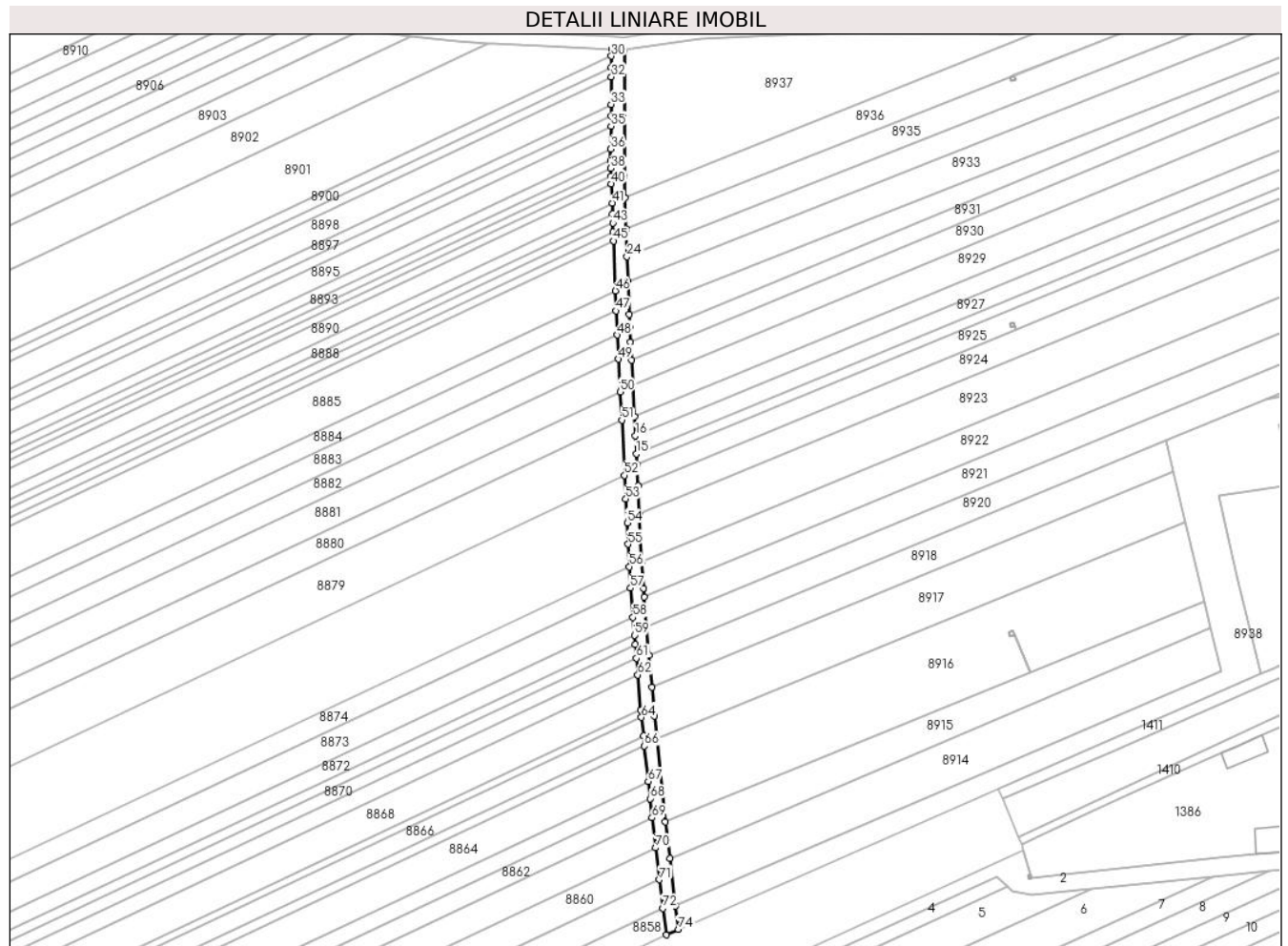
C. Partea III. SARCINI .

Inscrieri privind dezmembramintele dreptului de proprietate, drepturi reale de garanție și sarcini	Referințe
NU SUNT	

Teren

Nr cadastral	Suprafața (mp)*	Observații / Referințe
	1.110	

* Suprafața este determinată în planul de proiecție Stereo 70.



Date referitoare la teren

Crt	Categorie folosință	Intravilan	Suprafața (mp)	Tarla	Parcelă	Nr. topo	Observații / Referințe
1	drum	NU	1.110	53	1679	-	

Lungime Segmente

1) Valorile lungimilor segmentelor sunt obținute din proiecție în plan.

Punct început	X / Y	Punct sfârșit	X / Y	Lungime segment
1	469.990,024 475.249,333	2	469.988,235 475.264,285	15.059
4	469.984,128 475.301,532	5	469.983,364 475.308,703	7.212
7	469.981,756 475.327,633	8	469.980,995 475.336,602	9.001
10	469.979,979 475.348,566	11	469.979,546 475.356,882	8.328
13	469.978,312 475.380,54	14	469.977,965 475.387,182	6.651
16	469.977,498 475.396,136	17	469.977,187 475.402,103	5.975
2	469.986,886 475.275,666	3	469.986,886 475.275,666	11.461
5	469.983,364 475.308,703	6	469.982,601 475.317,69	9.019
8	469.980,995 475.336,602	9	469.980,206 475.345,898	9.33
11	469.979,546 475.356,882	12	469.978,762 475.371,911	15.049
14	469.977,965 475.387,182	15	469.977,792 475.390,499	3.321
17	469.977,187 475.402,103	18	469.976,673 475.411,911	9.821
3	469.986,886 475.275,666	4	469.984,128 475.301,532	26.012
6	469.982,601 475.317,69	7	469.981,756 475.327,633	9.979
9	469.980,206 475.345,898	10	469.979,979 475.348,566	2.677
12	469.978,762 475.371,911	13	469.978,312 475.380,54	8.641
15	469.977,792 475.390,499	16	469.977,498 475.396,136	5.645
18	469.976,673 475.411,911	19	469.976,25 475.419,737	7.838

Punct început	X / Y	Punct sfârșit	X / Y	Lungime segment	Punct început	X / Y	Punct sfârșit	X / Y	Lungime segment	Punct început	X / Y	Punct sfârșit	X / Y	Lungime segment
19	469.976,25 475.419,737	20	469.975,95 475.425,304	5.576	20	469.975,95 475.425,304	21	469.975,69 475.430,109	4.812	21	469.975,69 475.430,109	22	469.975,551 475.433,954	3.847
22	469.975,551 475.433,954	23	469.975,172 475.444,393	10.446	23	469.975,172 475.444,393	24	469.974,897 475.452,011	7.622	24	469.974,897 475.452,011	25	469.974,586 475.460,582	8.577
25	469.974,586 475.460,582	26	469.974,185 475.470,32	9.747	26	469.974,185 475.470,32	27	469.974,057 475.477,077	6.758	27	469.974,057 475.477,077	28	469.974,022 475.516,467	39.39
28	469.974,022 475.516,467	29	469.970,034 475.516,78	4.0	29	469.970,034 475.516,78	30	469.970,02 475.514,616	2.164	30	469.970,02 475.514,616	31	469.969,995 475.511,033	3.584
31	469.969,995 475.511,033	32	469.969,975 475.508,167	2.866	32	469.969,975 475.508,167	33	469.969,916 475.499,576	8.591	33	469.969,916 475.499,576	34	469.969,892 475.496,0	3.577
34	469.969,892 475.496,0	35	469.969,87 475.492,782	3.218	35	469.969,87 475.492,782	36	469.969,821 475.485,636	7.146	36	469.969,821 475.485,636	37	469.969,796 475.482,065	3.571
37	469.969,796 475.482,065	38	469.969,835 475.479,593	2.472	38	469.969,835 475.479,593	39	469.969,926 475.477,148	2.447	39	469.969,926 475.477,148	40	469.970,018 475.474,704	2.446
40	469.970,018 475.474,704	41	469.970,24 475.468,776	5.932	41	469.970,24 475.468,776	42	469.970,37 475.465,294	3.485	42	469.970,37 475.465,294	43	469.970,474 475.462,511	2.785
43	469.970,474 475.462,511	44	469.970,578 475.459,73	2.783	44	469.970,578 475.459,73	45	469.970,682 475.456,951	2.781	45	469.970,682 475.456,951	46	469.971,266 475.441,36	15.602
46	469.971,266 475.441,36	47	469.971,499 475.435,144	6.221	47	469.971,499 475.435,144	48	469.971,821 475.427,578	7.572	48	469.971,821 475.427,578	49	469.972,227 475.420,071	7.518
49	469.972,227 475.420,071	50	469.972,777 475.409,864	10.222	50	469.972,777 475.409,864	51	469.973,237 475.401,039	8.837	51	469.973,237 475.401,039	52	469.974,136 475.383,803	17.259
52	469.974,136 475.383,803	53	469.974,522 475.376,398	7.415	53	469.974,522 475.376,398	54	469.974,908 475.369,011	7.397	54	469.974,908 475.369,011	55	469.975,257 475.362,311	6.709
55	469.975,257 475.362,311	56	469.975,623 475.355,292	7.029	56	469.975,623 475.355,292	57	469.975,971 475.348,622	6.679	57	469.975,971 475.348,622	58	469.976,739 475.339,446	9.208
58	469.976,739 475.339,446	59	469.977,21 475.333,896	5.57	59	469.977,21 475.333,896	60	469.977,459 475.330,963	2.943	60	469.977,459 475.330,963	61	469.977,818 475.326,733	4.245
61	469.977,818 475.326,733	62	469.978,26 475.321,538	5.214	62	469.978,26 475.321,538	63	469.979,194 475.310,537	11.041	63	469.979,194 475.310,537	64	469.979,386 475.308,279	2.266
64	469.979,386 475.308,279	65	469.979,998 475.302,539	5.772	65	469.979,998 475.302,539	66	469.980,337 475.299,357	3.2	66	469.980,337 475.299,357	67	469.981,52 475.288,262	11.158
67	469.981,52 475.288,262	68	469.982,092 475.282,895	5.398	68	469.982,092 475.282,895	69	469.982,73 475.276,913	6.015	69	469.982,73 475.276,913	70	469.983,823 475.267,548	9.428
70	469.983,823 475.267,548	71	469.985,021 475.257,629	9.992	71	469.985,021 475.257,629	72	469.986,1 475.248,685	9.009	72	469.986,1 475.248,685	73	469.987,102 475.240,386	8.359
73	469.987,102 475.240,386	74	469.990,895 475.242,053	4.143	74	469.990,895 475.242,053	1	469.990,024 475.249,333	7.331					

** Lungimile segmentelor sunt determinate în planul de proiecție Stereo 70 și sunt rotunjite la 1 milimetru.

*** Distanța dintre puncte este formată din segmente cumulate ce sunt mai mici decât valoarea 1 milimetru.

**DATE DESPRE IMOBILUL NR. 8943**

Oficiul de Cadastru și Publicitate Imobiliară SIBIU
Biroul de Cadastru și Publicitate Imobiliară Avrig

A. Partea I. Descrierea imobilului

TEREN Extravilan

Adresa: Jud. Sibiu

Nr. Crt	Nr cadastral Nr. topografic	Suprafața* (mp)	Observații / Referințe
A1		1.786	Sector cadastral:58 Teren neimprejmuit;

B. Partea II. Proprietari și acte

Inscrieri privitoare la dreptul de proprietate și alte drepturi reale		Referințe
/		
Act Normativ nr. 7, din 13/03/1996 emis de Parlamentul României (art. 13 alin 15);		
B1	Inscrierea provizorie, drept de PROPRIETATE, dobandit prin Lege, cota actuala 1/1 1) COMUNA ARPAȘU DE JOS, CIF:4270708, PROPRIETAR NEIDENTIFICAT	A1


C. Partea III. SARCINI .

Inscrieri privind dezmembramintele dreptului de proprietate, drepturi reale de garanție și sarcini	Referințe
NU SUNT	

Teren

Nr cadastral	Suprafața (mp)*	Observații / Referințe
	1.786	

* Suprafața este determinată în planul de proiecție Stereo 70.



Date referitoare la teren

Crt	Categorie folosință	Intravilan	Suprafața (mp)	Tarla	Parcelă	Nr. topo	Observații / Referințe
1	drum	NU	1.786	53	1670	-	

Lungime Segmente

1) Valorile lungimilor segmentelor sunt obținute din proiecție în plan.

Punct început	X / Y	Punct sfârșit	X / Y	Lungime segment	Punct început	X / Y	Punct sfârșit	X / Y	Lungime segment	Punct început	X / Y	Punct sfârșit	X / Y	Lungime segment
1	469.678,201 475.094,776	2	469.678,572 475.103,724	8.956	2	469.678,572 475.103,724	3	469.678,971 475.113,365	9.649	3	469.678,971 475.113,365	4	469.679,414 475.124,058	10.702
4	469.679,414 475.124,058	5	469.679,831 475.134,135	10.085	5	469.679,831 475.134,135	6	469.680,097 475.140,542	6.413	6	469.680,097 475.140,542	7	469.680,335 475.146,291	5.754
7	469.680,335 475.146,291	8	469.680,827 475.158,176	11.895	8	469.680,827 475.158,176	9	469.680,968 475.161,584	3.411	9	469.680,968 475.161,584	10	469.681,223 475.167,732	6.153
10	469.681,223 475.167,732	11	469.681,322 475.170,128	2.398	11	469.681,322 475.170,128	12	469.681,805 475.181,798	11.679	12	469.681,805 475.181,798	13	469.682,034 475.187,308	5.516
13	469.682,034 475.187,308	14	469.682,22 475.191,795	4.491	14	469.682,22 475.191,795	15	469.682,348 475.194,906	3.114	15	469.682,348 475.194,906	16	469.682,592 475.200,794	5.892
16	469.682,592 475.200,794	17	469.682,995 475.210,522	9.736	17	469.682,995 475.210,522	18	469.683,284 475.217,492	6.976	18	469.683,284 475.217,492	19	469.683,588 475.224,826	7.341

Punct început	X / Y	Punct sfârșit	X / Y	Lungime segment	Punct început	X / Y	Punct sfârșit	X / Y	Lungime segment	Punct început	X / Y	Punct sfârșit	X / Y	Lungime segment
19	469.683,588 475.224,826	20	469.683,878 475.231,828	7.007	20	469.683,878 475.231,828	21	469.684,197 475.239,547	7.726	21	469.684,197 475.239,547	22	469.684,518 475.247,285	7.745
22	469.684,518 475.247,285	23	469.685,264 475.265,296	18.027	23	469.685,264 475.265,296	24	469.685,646 475.274,518	9.23	24	469.685,646 475.274,518	25	469.686,088 475.285,193	10.684
25	469.686,088 475.285,193	26	469.686,413 475.293,045	7.858	26	469.686,413 475.293,045	27	469.686,739 475.300,916	7.878	27	469.686,739 475.300,916	28	469.687,006 475.307,368	6.458
28	469.687,006 475.307,368	29	469.687,677 475.323,55	16.195	29	469.687,677 475.323,55	30	469.687,796 475.326,434	2.887	30	469.687,796 475.326,434	31	469.687,916 475.329,321	2.889
31	469.687,916 475.329,321	32	469.688,035 475.332,209	2.891	32	469.688,035 475.332,209	33	469.688,185 475.335,824	3.617	33	469.688,185 475.335,824	34	469.688,44 475.341,976	6.158
34	469.688,44 475.341,976	35	469.688,545 475.344,512	2.539	35	469.688,545 475.344,512	36	469.688,65 475.347,05	2.54	36	469.688,65 475.347,05	37	469.688,755 475.349,59	2.542
37	469.688,755 475.349,59	38	469.688,906 475.353,22	3.633	38	469.688,906 475.353,22	39	469.689,206 475.360,485	7.271	39	469.689,206 475.360,485	40	469.689,342 475.363,756	3.274
40	469.689,342 475.363,756	41	469.689,493 475.367,392	3.639	41	469.689,493 475.367,392	42	469.689,854 475.376,126	8.741	42	469.689,854 475.376,126	43	469.689,975 475.379,039	2.916
43	469.689,975 475.379,039	44	469.690,126 475.382,682	3.646	44	469.690,126 475.382,682	45	469.691,061 475.405,26	22.597	45	469.691,061 475.405,26	46	469.691,636 475.419,127	13.879
46	469.691,636 475.419,127	47	469.692,022 475.428,455	9.336	47	469.692,022 475.428,455	48	469.692,283 475.434,757	6.308	48	469.692,283 475.434,757	49	469.692,512 475.440,291	5.539
49	469.692,512 475.440,291	50	469.692,704 475.444,931	4.644	50	469.692,704 475.444,931	51	469.692,906 475.449,789	4.862	51	469.692,906 475.449,789	52	469.693,117 475.454,907	5.122
52	469.693,117 475.454,907	53	469.693,401 475.461,745	6.844	53	469.693,401 475.461,745	54	469.693,645 475.467,648	5.908	54	469.693,645 475.467,648	55	469.694,414 475.486,222	18.589
55	469.694,414 475.486,222	56	469.695,086 475.502,44	16.233	56	469.695,086 475.502,44	57	469.697,091 475.536,668	34.286	57	469.697,091 475.536,668	58	469.692,506 475.536,79	4.586
58	469.692,506 475.536,79	59	469.692,399 475.534,207	2.586	59	469.692,399 475.534,207	60	469.692,316 475.532,208	2.001	60	469.692,316 475.532,208	61	469.692,213 475.529,708	2.501
61	469.692,213 475.529,708	62	469.692,088 475.526,709	3.002	62	469.692,088 475.526,709	63	469.691,84 475.520,711	6.004	63	469.691,84 475.520,711	64	469.691,415 475.510,462	10.258
64	469.691,415 475.510,462	65	469.691,052 475.501,711	8.758	65	469.691,052 475.501,711	66	469.690,7 475.493,21	8.509	66	469.690,7 475.493,21	67	469.690,482 475.487,958	5.256
67	469.690,482 475.487,958	68	469.690,119 475.479,206	8.76	68	469.690,119 475.479,206	69	469.689,549 475.465,452	13.766	69	469.689,549 475.465,452	70	469.689,321 475.459,95	5.507
70	469.689,321 475.459,95	71	469.688,979 475.451,697	8.26	71	469.688,979 475.451,697	72	469.688,73 475.445,694	6.008	72	469.688,73 475.445,694	73	469.688,492 475.439,942	5.757
73	469.688,492 475.439,942	74	469.688,274 475.434,69	5.257	74	469.688,274 475.434,69	75	469.687,694 475.420,683	14.019	75	469.687,694 475.420,683	76	469.687,548 475.417,181	3.505
76	469.687,548 475.417,181	77	469.687,134 475.407,176	10.014	77	469.687,134 475.407,176	78	469.686,895 475.401,423	5.758	78	469.686,895 475.401,423	79	469.686,719 475.397,17	4.256
79	469.686,719 475.397,17	80	469.686,283 475.386,664	10.515	80	469.686,283 475.386,664	81	469.685,765 475.374,156	12.519	81	469.685,765 475.374,156	82	469.685,495 475.367,65	6.511
82	469.685,495 475.367,65	83	469.685,091 475.357,892	9.766	83	469.685,091 475.357,892	84	469.684,79 475.350,636	7.263	84	469.684,79 475.350,636	85	469.684,168 475.335,621	15.028
85	469.684,168 475.335,621	86	469.683,971 475.330,866	4.759	86	469.683,971 475.330,866	87	469.683,701 475.324,359	6.513	87	469.683,701 475.324,359	88	469.683,504 475.319,604	4.759
88	469.683,504 475.319,604	89	469.683,276 475.314,097	5.511	89	469.683,276 475.314,097	90	469.682,705 475.300,33	13.779	90	469.682,705 475.300,33	91	469.682,394 475.292,82	7.517
91	469.682,394 475.292,82	92	469.681,937 475.281,803	11.026	92	469.681,937 475.281,803	93	469.681,636 475.274,541	7.268	93	469.681,636 475.274,541	94	469.681,21 475.264,274	10.277
94	469.681,21 475.264,274	95	469.680,888 475.256,509	7.771	95	469.680,888 475.256,509	96	469.680,722 475.252,502	4.011	96	469.680,722 475.252,502	97	469.680,546 475.248,243	4.262
97	469.680,546 475.248,243	98	469.680,411 475.244,986	3.259	98	469.680,411 475.244,986	99	469.680,276 475.241,73	3.26	99	469.680,276 475.241,73	100	469.680,12 475.237,972	3.761
100	469.680,12 475.237,972	101	469.680,006 475.235,216	2.758	101	469.680,006 475.235,216	102	469.679,466 475.222,186	13.041	102	469.679,466 475.222,186	103	469.679,092 475.213,164	9.03
103	469.679,092 475.213,164	104	469.678,718 475.204,141	9.031	104	469.678,718 475.204,141	105	469.678,344 475.195,116	9.032	105	469.678,344 475.195,116	106	469.678,219 475.192,108	3.011
106	469.678,219 475.192,108	107	469.677,699 475.179,569	12.55	107	469.677,699 475.179,569	108	469.677,554 475.176,057	3.515	108	469.677,554 475.176,057	109	469.677,138 475.166,02	10.045
109	469.677,138 475.166,02	110	469.676,815 475.158,24	7.787	110	469.676,815 475.158,24	111	469.676,68 475.154,977	3.266	111	469.676,68 475.154,977	112	469.676,43 475.148,951	6.031
112	469.676,43 475.148,951	113	469.676,191 475.143,175	5.781	113	469.676,191 475.143,175	114	469.675,868 475.135,389	7.793	114	469.675,868 475.135,389	115	469.675,67 475.130,616	4.777
115	469.675,67 475.130,616	116	469.675,399 475.124,083	6.538	116	469.675,399 475.124,083	117	469.675,17 475.118,554	5.534	117	469.675,17 475.118,554	118	469.674,972 475.113,778	4.78

Punct început	X / Y	Punct sfârșit	X / Y	Lungime segment
118	469.674,972 475.113,778	119	469.674,586 475.104,467	9.319
121	469.674,106 475.092,886	1	469.678,201 475.094,776	4.51

Punct început	X / Y	Punct sfârșit	X / Y	Lungime segment
119	469.674,586 475.104,467	120	469.674,334 475.098,381	6.092

Punct început	X / Y	Punct sfârșit	X / Y	Lungime segment
120	469.674,334 475.098,381	121	469.674,106 475.092,886	5.5

** Lungimile segmentelor sunt determinate în planul de proiecție Stereo 70 și sunt rotunjite la 1 milimetru.

*** Distanța dintre puncte este formată din segmente cumulate ce sunt mai mici decât valoarea 1 milimetru.

**DATE DESPRE IMOBILUL NR. 8944**

Oficiul de Cadastru și Publicitate Imobiliară SIBIU
Biroul de Cadastru și Publicitate Imobiliară Avrig

A. Partea I. Descrierea imobilului

TEREN Extravilan

Adresa: Jud. Sibiu

Nr. Crt	Nr cadastral Nr. topografic	Suprafața* (mp)	Observații / Referințe
A1		25.639	Sector cadastral:58 Teren neimprejmuit;

B. Partea II. Proprietari și acte

Inscrieri privitoare la dreptul de proprietate și alte drepturi reale		Referințe
/		
Act Normativ nr. 7, din 13/03/1996 emis de Parlamentul României (art. 13 alin 15);		
B1	Inscrierea provizorie, drept de PROPRIETATE, dobandit prin Lege, cota actuala 1/1	A1
1) COMUNA ARPAȘU DE JOS, CIF:4270708, PROPRIETAR NEIDENTIFICAT		

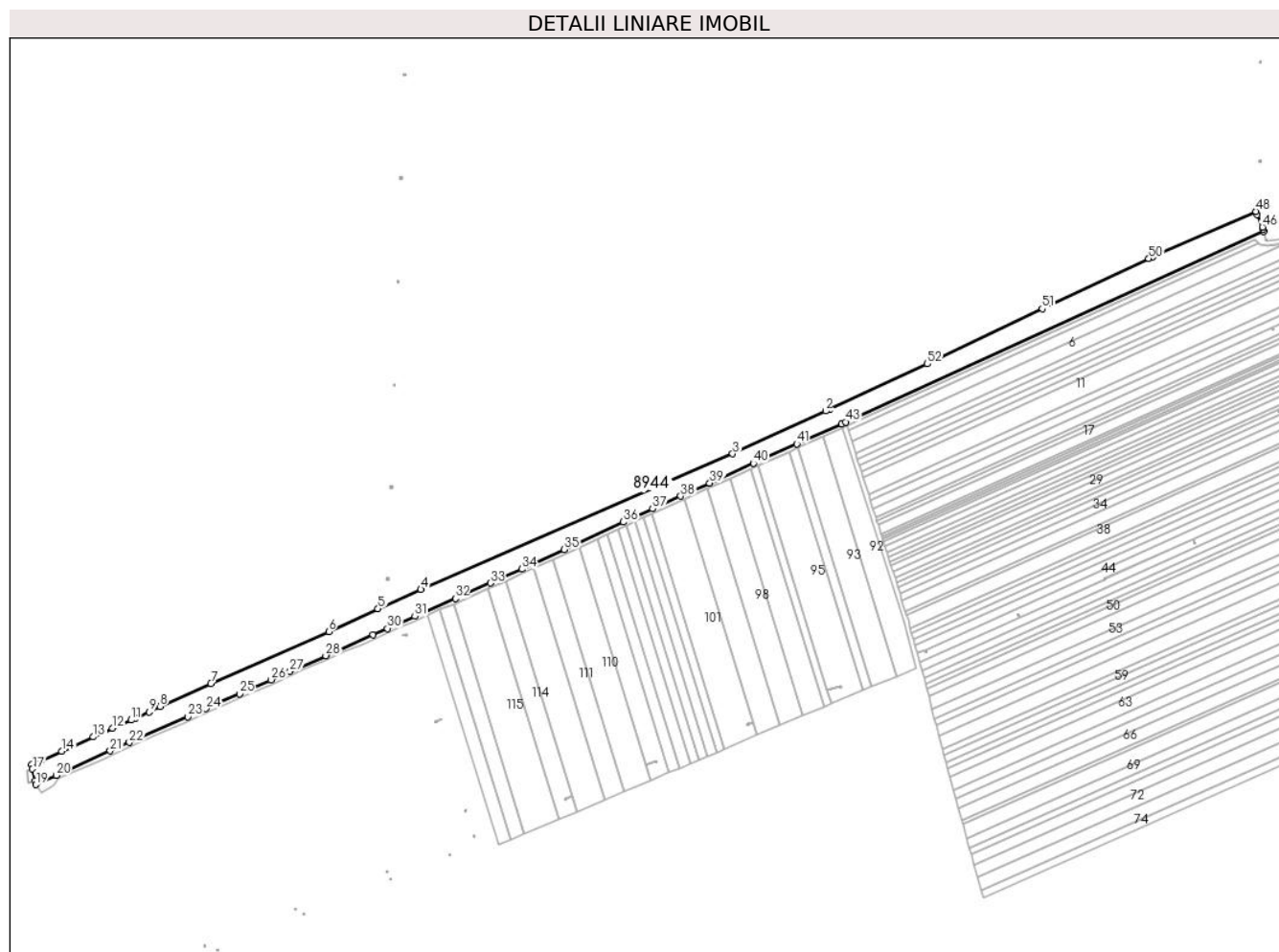
C. Partea III. SARCINI .

Inscrieri privind dezmembramintele dreptului de proprietate, drepturi reale de garanție și sarcini	Referințe
NU SUNT	

Teren

Nr cadastral	Suprafața (mp)*	Observații / Referințe
	25.639	

* Suprafața este determinată în planul de proiecție Stereo 70.



Date referitoare la teren

Crt	Categorie folosință	Intravilan	Suprafața (mp)	Tarla	Parcelă	Nr. topo	Observații / Referințe
1	drum	NU	25.639	53	1684	-	

Lungime Segmente

1) Valorile lungimilor segmentelor sunt obținute din proiecție în plan.

Punct început	X / Y	Punct sfârșit	X / Y	Lungime segment	Punct început	X / Y	Punct sfârșit	X / Y	Lungime segment	Punct început	X / Y	Punct sfârșit	X / Y	Lungime segment
1	469.678,201 475.094,776	2	469.674,106 475.092,886	4.51	2	469.674,106 475.092,886	3	469.584,036 475.051,308	99.204	3	469.584,036 475.051,308	4	469.281,935 474.920,018	329.396
4	469.281,935 474.920,018	5	469.240,394 474.901,244	45.586	5	469.240,394 474.901,244	6	469.192,676 474.879,09	52.61	6	469.192,676 474.879,09	7	469.078,523 474.828,998	124.66
7	469.078,523 474.828,998	8	469.029,21 474.806,815	54.073	8	469.029,21 474.806,815	9	469.018,691 474.801,243	11.903	9	469.018,691 474.801,243	10	469.005,233 474.795,134	14.779
10	469.005,233 474.795,134	11	469.001,324 474.793,598	4.201	11	469.001,324 474.793,598	12	468.983,256 474.785,513	19.795	12	468.983,256 474.785,513	13	468.964,656 474.777,191	20.376
13	468.964,656 474.777,191	14	468.933,823 474.763,395	33.779	14	468.933,823 474.763,395	15	468.913,345 474.754,232	22.435	15	468.913,345 474.754,232	16	468.904,821 474.750,418	9.338
16	468.904,821 474.750,418	17	468.905,696 474.746,239	4.27	17	468.905,696 474.746,239	18	468.908,048 474.735,003	11.48	18	468.908,048 474.735,003	19	468.908,866 474.731,096	3.991

Punct început	X / Y	Punct sfârșit	X / Y	Lungime segment	Punct început	X / Y	Punct sfârșit	X / Y	Lungime segment	Punct început	X / Y	Punct sfârșit	X / Y	Lungime segment
19	468.908,866 474.731,096	20	468.928,585 474.740,024	21.646	20	468.928,585 474.740,024	21	468.980,89 474.763,704	57.415	21	468.980,89 474.763,704	22	468.999,477 474.771,876	20.305
22	468.999,477 474.771,876	23	469.056,099 474.796,886	61.899	23	469.056,099 474.796,886	24	469.073,793 474.804,692	19.339	24	469.073,793 474.804,692	25	469.106,13 474.818,959	35.345
25	469.106,13 474.818,959	26	469.137,056 474.832,603	33.802	26	469.137,056 474.832,603	27	469.155,098 474.840,563	19.72	27	469.155,098 474.840,563	28	469.189,808 474.855,877	37.938
28	469.189,808 474.855,877	29	469.235,49 474.876,032	49.931	29	469.235,49 474.876,032	30	469.249,472 474.882,201	15.282	30	469.249,472 474.882,201	31	469.276,221 474.894,002	29.237
31	469.276,221 474.894,002	32	469.315,36 474.911,27	42.779	32	469.315,36 474.911,27	33	469.349,188 474.926,195	36.974	33	469.349,188 474.926,195	34	469.379,599 474.939,757	33.298
34	469.379,599 474.939,757	35	469.420,722 474.958,688	45.271	35	469.420,722 474.958,688	36	469.478,106 474.985,308	63.258	36	469.478,106 474.985,308	37	469.506,522 474.998,097	31.162
37	469.506,522 474.998,097	38	469.533,737 475.010,346	29.844	38	469.533,737 475.010,346	39	469.561,729 475.022,944	30.696	39	469.561,729 475.022,944	40	469.604,216 475.042,066	46.592
40	469.604,216 475.042,066	41	469.646,184 475.060,955	46.023	41	469.646,184 475.060,955	42	469.689,364 475.080,39	47.352	42	469.689,364 475.080,39	43	469.693,54 475.082,093	4.51
43	469.693,54 475.082,093	44	470.098,553 475.266,743	445.118	44	470.098,553 475.266,743	45	470.098,242 475.268,773	2.054	45	470.098,242 475.268,773	46	470.097,3 475.270,979	2.398
46	470.097,3 475.270,979	47	470.092,138 475.283,062	13.14	47	470.092,138 475.283,062	48	470.090,881 475.286,003	3.198	48	470.090,881 475.286,003	49	469.990,895 475.242,053	109.219
49	469.990,895 475.242,053	50	469.987,102 475.240,386	4.143	50	469.987,102 475.240,386	51	469.883,877 475.191,714	114.125	51	469.883,877 475.191,714	52	469.772,585 475.138,346	123.426
52	469.772,585 475.138,346	1	469.678,201 475.094,776	103.955										

** Lungimile segmentelor sunt determinate în planul de proiecție Stereo 70 și sunt rotunjite la 1 milimetru.

*** Distanța dintre puncte este formată din segmente cumulate ce sunt mai mici decât valoarea 1 milimetru.

**DATE DESPRE IMOBILUL NR. 8945**

Oficiul de Cadastru și Publicitate Imobiliară SIBIU
Biroul de Cadastru și Publicitate Imobiliară Avrig

A. Partea I. Descrierea imobilului

TEREN Extravilan

Adresa: Jud. Sibiu

Nr. Crt	Nr cadastral Nr. topografic	Suprafața* (mp)	Observații / Referințe
A1	105142	4.700	Sector cadastral:57 Teren neimprejmuit;

B. Partea II. Proprietari și acte

Inscrieri privitoare la dreptul de proprietate și alte drepturi reale	Referințe
/	
Act Notarial nr. 606, din 04/04/2017 emis de NP POPA CORNELIA (act de sistare indiviziune si partaj);	
B1	A1
Intabulare, drept de PROPRIETATE, dobandit prin Conventie, cota actuala 1/1 1) DOBRIN VASILE	

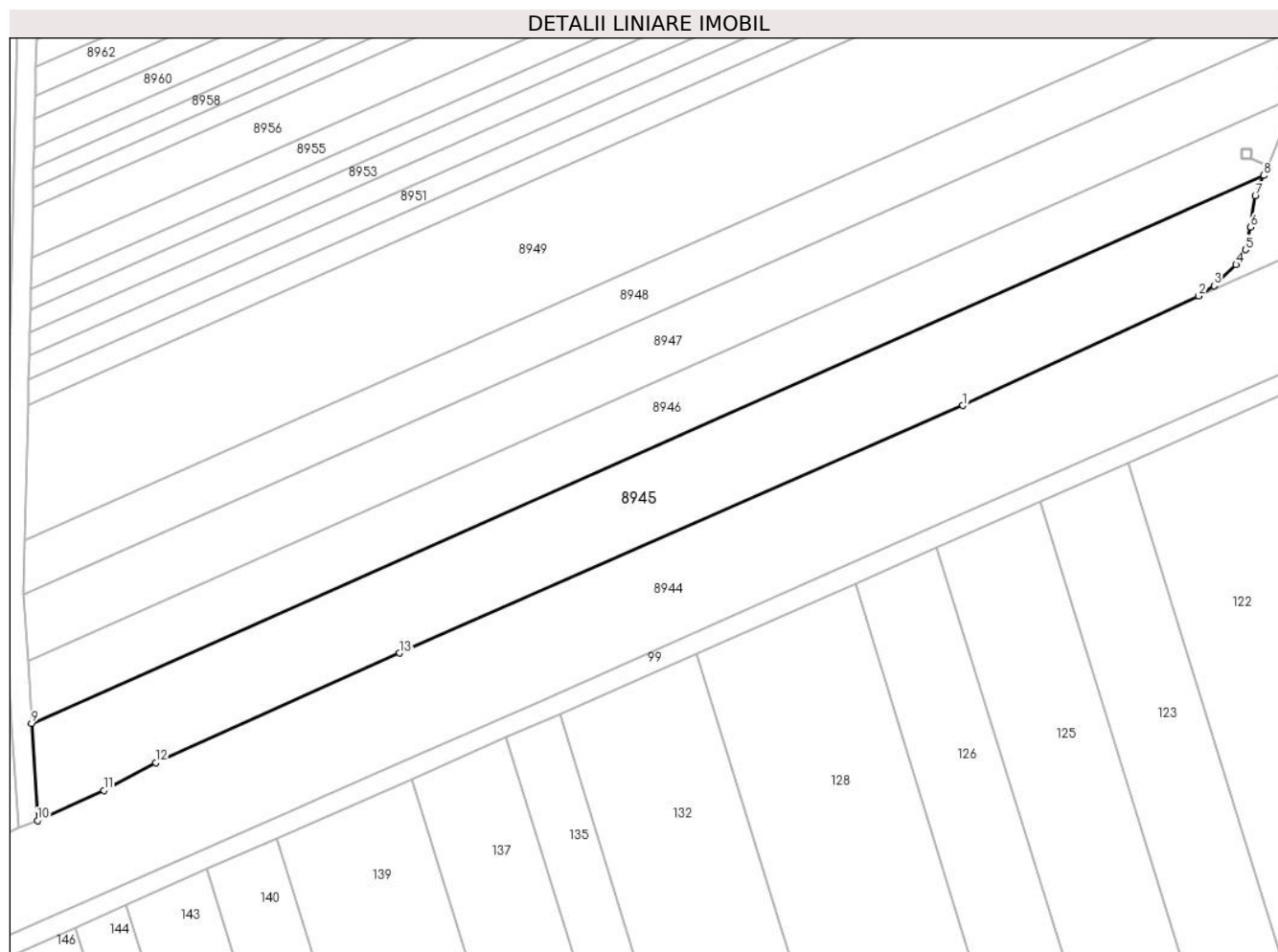
C. Partea III. SARCINI .

Inscrieri privind dezmembramintele dreptului de proprietate, drepturi reale de garanție și sarcini	Referințe
NU SUNT	

Teren

Nr cadastral	Suprafața (mp)*	Observații / Referințe
105142	4.700	

* Suprafața este determinată în planul de proiecție Stereo 70.



Date referitoare la teren

Crt	Categorie folosință	Intra vilan	Suprafața (mp)	Tarla	Parcelă	Nr. topo	Observații / Referințe
1	arabil	NU	4.700	54	1686/1/1	-	

Lungime Segmente

1) Valorile lungimilor segmentelor sunt obținute din proiecție în plan.

Punct început	X / Y	Punct sfârșit	X / Y	Lungime segment (** (m)
1	469.192,676 474.879,09	2	469.240,394 474.901,244	52.61
2	469.240,394 474.901,244	3	469.243,516 474.903,341	3.761
3	469.243,516 474.903,341	4	469.247,969 474.907,602	6.163
4	469.247,969 474.907,602	5	469.249,853 474.910,646	3.58
5	469.249,853 474.910,646	6	469.250,921 474.915,214	4.691

Punct început	X / Y	Punct sfârșit	X / Y	Lungime segment (** (m)
6	469.250,921 474.915,214	7	469.251,863 474.921,503	6.359
7	469.251,863 474.921,503	8	469.253,58 474.925,656	4.494
8	469.253,58 474.925,656	9	469.004,066 474.814,757	273.049
9	469.004,066 474.814,757	10	469.005,233 474.795,134	19.657
10	469.005,233 474.795,134	11	469.018,691 474.801,243	14.779
11	469.018,691 474.801,243	12	469.029,21 474.806,815	11.903
12	469.029,21 474.806,815	13	469.078,523 474.828,998	54.073
13	469.078,523 474.828,998	1	469.192,676 474.879,09	124.66

** Lungimile segmentelor sunt determinate în planul de proiecție Stereo 70 și sunt rotunjite la 1 milimetru.

*** Distanța dintre puncte este formată din segmente cumulate ce sunt mai mici decât valoarea 1 milimetru.

**DATE DESPRE IMOBILUL NR. 8946**

Oficiul de Cadastru și Publicitate Imobiliară SIBIU
Biroul de Cadastru și Publicitate Imobiliară Avrig

A. Partea I. Descrierea imobilului

TEREN Extravilan

Adresa: Jud. Sibiu

Nr. Crt	Nr cadastral Nr. topografic	Suprafața* (mp)	Observații / Referințe
A1	105145	3.300	Sector cadastral:57 Teren neimprejmuit;

B. Partea II. Proprietari și acte

Inscrieri privitoare la dreptul de proprietate și alte drepturi reale		Referințe
/		
Act Notarial nr. 2182, din 30/09/2022 emis de NP POPA CORNELIA (act de partaj);		
B1	Intabulare, drept de PROPRIETATE, dobandit prin Conventie, cota actuala 1/1 1) COSMASCHI MARIOARA	A1

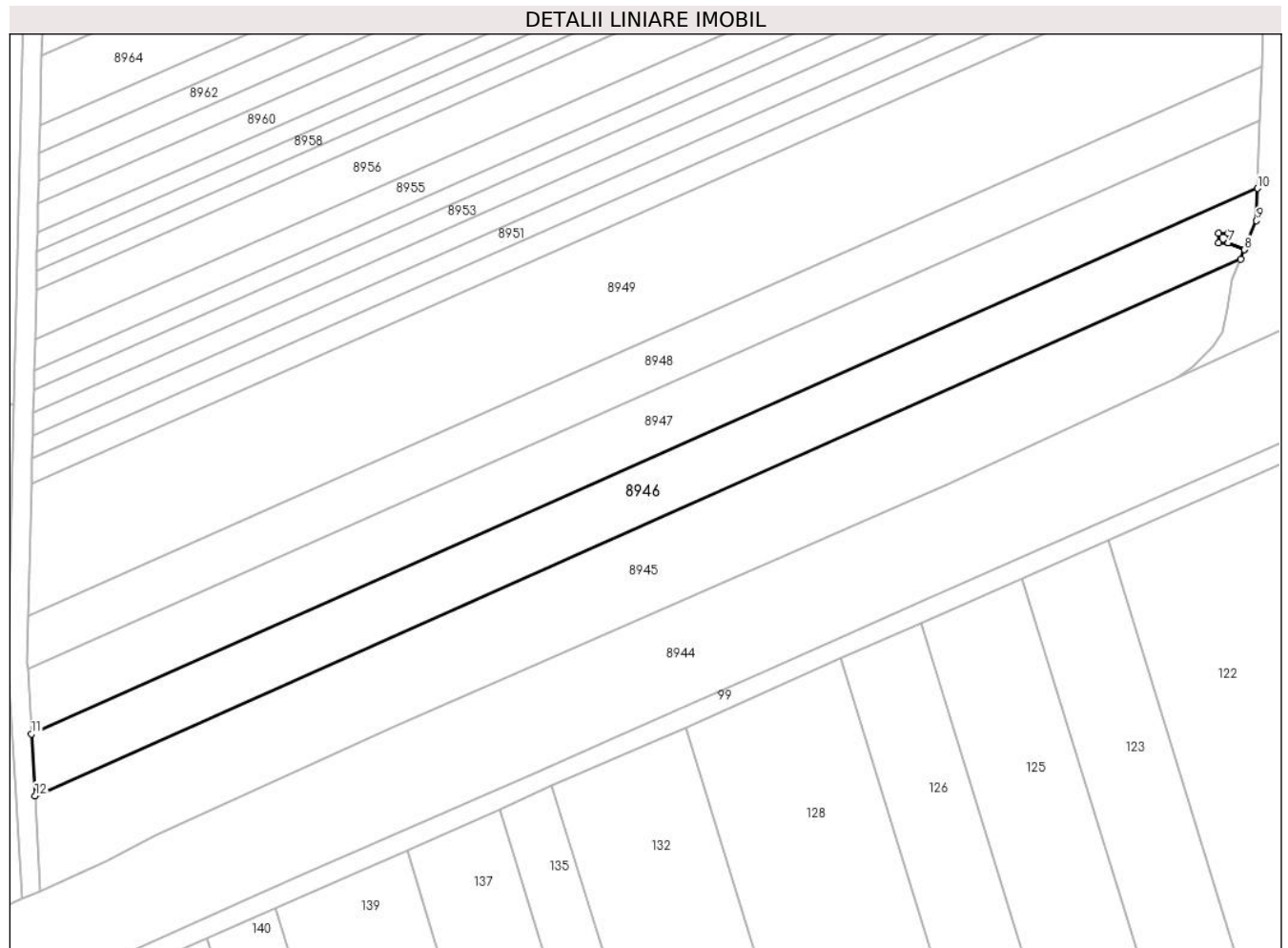
C. Partea III. SARCINI .

Inscrieri privind dezmembramintele dreptului de proprietate, drepturi reale de garanție și sarcini	Referințe
NU SUNT	

Teren

Nr cadastral	Suprafața (mp)*	Observații / Referințe
105145	3.300	

* Suprafața este determinată în planul de proiecție Stereo 70.



Date referitoare la teren

Crt	Categorie folosință	Intra vilan	Suprafața (mp)	Tarla	Parcelă	Nr. topo	Observații / Referințe
1	arabil	NU	3.300	54	1686/1/2	-	

Lungime Segmente

1) Valorile lungimilor segmentelor sunt obținute din proiecție în plan.

Punct început	X / Y	Punct sfârșit	X / Y	Lungime segment (** (m)
1	469.253,58 474.925,656	2	469.254,402 474.927,646	2.153
2	469.254,402 474.927,646	3	469.251,08 474.929,019	3.594
3	469.251,08 474.929,019	4	469.249,08 474.929,019	2.0
4	469.249,08 474.929,019	5	469.249,08 474.931,019	2.0
5	469.249,08 474.931,019	6	469.251,08 474.931,019	2.0

Punct început	X / Y	Punct sfârșit	X / Y	Lungime segment (** (m)
6	469.251,08 474.931,019	7	469.251,08 474.929,029	1.989
7	469.251,08 474.929,029	8	469.254,406 474.927,655	3.598
8	469.254,406 474.927,655	9	469.256,883 474.933,65	6.487
9	469.256,883 474.933,65	10	469.257,111 474.940,314	6.668
10	469.257,111 474.940,314	11	469.003,307 474.827,508	277.744
11	469.003,307 474.827,508	12	469.004,066 474.814,757	12.774
12	469.004,066 474.814,757	1	469.253,58 474.925,656	273.049

** Lungimile segmentelor sunt determinate în planul de proiecție Stereo 70 și sunt rotunjite la 1 milimetru.

*** Distanța dintre puncte este formată din segmente cumulate ce sunt mai mici decât valoarea 1 milimetru.

**DATE DESPRE IMOBILUL NR. 8947**

Oficiul de Cadastru și Publicitate Imobiliară SIBIU
Biroul de Cadastru și Publicitate Imobiliară Avrig

A. Partea I. Descrierea imobilului

TEREN Extravilan

Adresa: Jud. Sibiu

Nr. Crt	Nr cadastral Nr. topografic	Suprafața* (mp)	Observații / Referințe
A1	105143	3.500	Sector cadastral:57 Teren neimprejmuit;

B. Partea II. Proprietari și acte

Inscrieri privitoare la dreptul de proprietate și alte drepturi reale	Referințe
/	
Act Administrativ nr. 792/15, din 17/03/1999 emis de CJPSDPAT SIBIU (titlu de proprietate);	
B1	A1
Intabulare, drept de PROPRIETATE, dobandit prin Reconstituire, cota actuala 1/1	
1) PAVEL LIVIU REMUS, lipsă CNP	

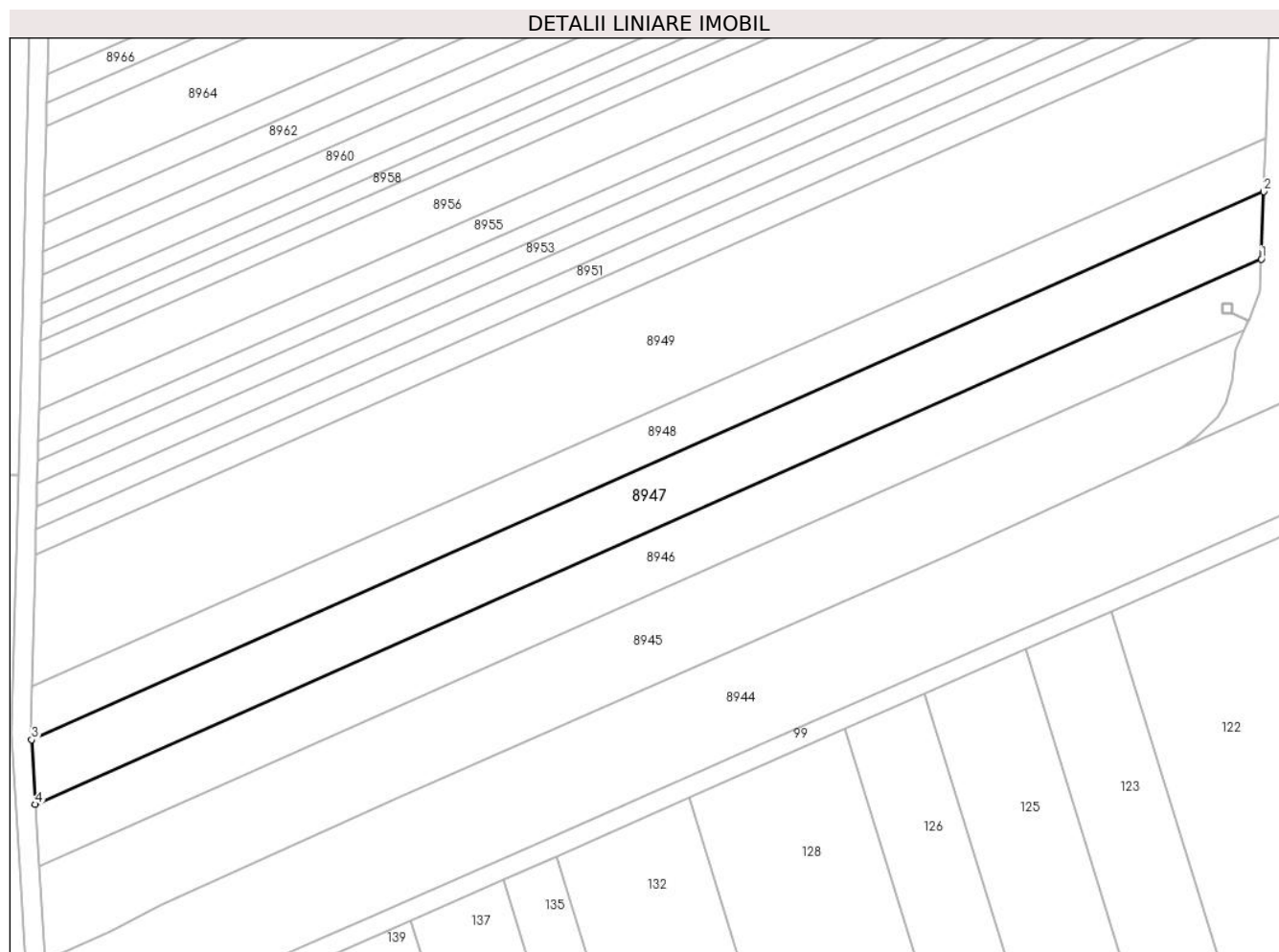
C. Partea III. SARCINI .

Inscrieri privind dezmembramintele dreptului de proprietate, drepturi reale de garanție și sarcini	Referințe
NU SUNT	

Teren

Nr cadastral	Suprafața (mp)*	Observații / Referințe
105143	3.500	

* Suprafața este determinată în planul de proiecție Stereo 70.



Date referitoare la teren

Crt	Categorie folosință	Intra vilan	Suprafața (mp)	Tarla	Parcelă	Nr. topo	Observații / Referințe
1	arabil	NU	3.500	54	1686/1/3	-	

Lungime Segmente

1) Valorile lungimilor segmentelor sunt obținute din proiecție în plan.

Punct început	X / Y	Punct sfârșit	X / Y	Lungime segment (** (m)
1	469.257,111 474.940,314	2	469.257,588 474.954,282	13.976
2	469.257,588 474.954,282	3	469.002,51 474.840,91	279.138
3	469.002,51 474.840,91	4	469.003,307 474.827,508	13.425
4	469.003,307 474.827,508	1	469.257,111 474.940,314	277.744

** Lungimile segmentelor sunt determinate în planul de proiecție Stereo 70 și sunt rotunjite la 1 milimetru.

***** Distanţa dintre puncte este formată din segmente cumulate ce sunt mai mici decât valoarea 1 milimetru.**

**DATE DESPRE IMOBILUL NR. 8948**

Oficiul de Cadastru și Publicitate Imobiliară SIBIU
Biroul de Cadastru și Publicitate Imobiliară Avrig

A. Partea I. Descrierea imobilului

TEREN Extravilan

Adresa: Jud. Sibiu

Nr. Crt	Nr cadastral Nr. topografic	Suprafața* (mp)	Observații / Referințe
A1	105146	2.800	Sector cadastral:57 Teren neimprejmuit;

B. Partea II. Proprietari și acte

Inscrieri privitoare la dreptul de proprietate și alte drepturi reale	Referințe
/	
Act Notarial nr. 26, din 12/04/2005 emis de NP SALOMIE IOAN CRISTIAN (certificat de mostenitor);	
B1	A1
Intabulare, drept de PROPRIETATE, dobandit prin Succesiune, cota actuala 1/1 1) DOBRIN VICTORIA	

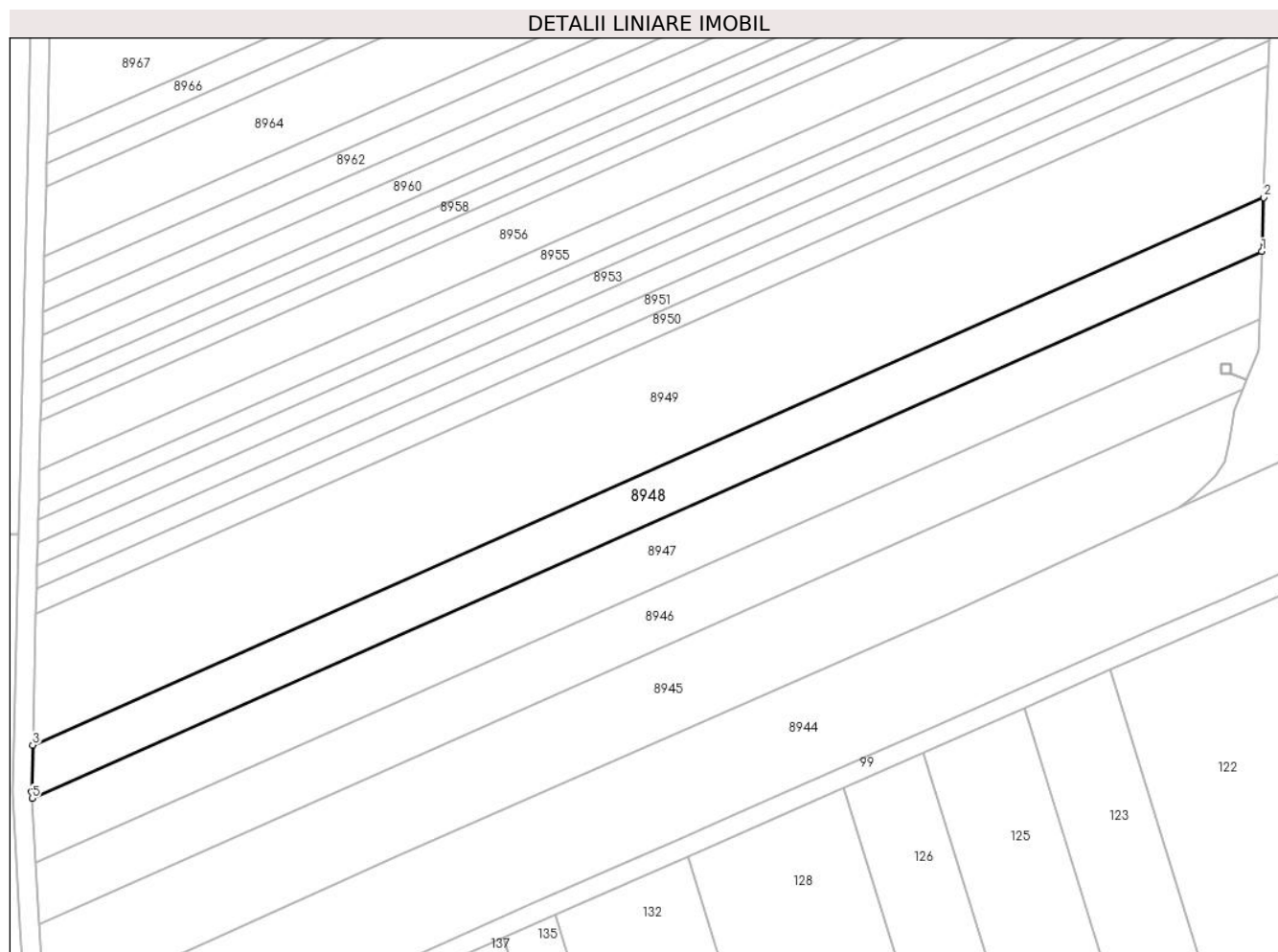
C. Partea III. SARCINI .

Inscrieri privind dezmembramintele dreptului de proprietate, drepturi reale de garanție și sarcini	Referințe
NU SUNT	

Teren

Nr cadastral	Suprafața (mp)*	Observații / Referințe
105146	2.800	

* Suprafața este determinată în planul de proiecție Stereo 70.



Date referitoare la teren

Crt	Categorie folosință	Intra vilan	Suprafața (mp)	Tarla	Parcelă	Nr. topo	Observații / Referințe
1	arabil	NU	2.800	54	1686/1/4	-	

Lungime Segmente

1) Valorile lungimilor segmentelor sunt obținute din proiecție în plan.

Punct început	X / Y	Punct sfârșit	X / Y	Lungime segment (** (m)
1	469.257,588 474.954,282	2	469.257,968 474.965,421	11.146
2	469.257,968 474.965,421	3	469.002,659 474.851,946	279.392
3	469.002,659 474.851,946	4	469.002,425 474.842,324	9.625
4	469.002,425 474.842,324	5	469.002,51 474.840,91	1.417
5	469.002,51 474.840,91	1	469.257,588 474.954,282	279.138

**** Lungimile segmentelor sunt determinate în planul de proiecție Stereo 70 și sunt rotunjite la 1 milimetru.**

***** Distanța dintre puncte este formată din segmente cumulate ce sunt mai mici decât valoarea 1 milimetru.**

**DATE DESPRE IMOBILUL NR. 8949**

Oficiul de Cadastru și Publicitate Imobiliară SIBIU
Biroul de Cadastru și Publicitate Imobiliară Avrig

A. Partea I. Descrierea imobilului

TEREN Extravilan

Adresa: Jud. Sibiu

Nr. Crt	Nr cadastral Nr. topografic	Suprafața* (mp)	Observații / Referințe
A1	105144	6.900	Sector cadastral:57 Teren neimprejmuit;

B. Partea II. Proprietari și acte

Inscrieri privitoare la dreptul de proprietate și alte drepturi reale	Referințe
/	
Act Administrativ nr. 966/15, din 13/06/2000 emis de CJPSDPAT SIBIU (titlu de proprietate);	
B1	A1
Intabulare, drept de PROPRIETATE, dobandit prin Reconstituire, cota actuala 1/1 1) ȘERBU V VASILE, lipsă CNP	

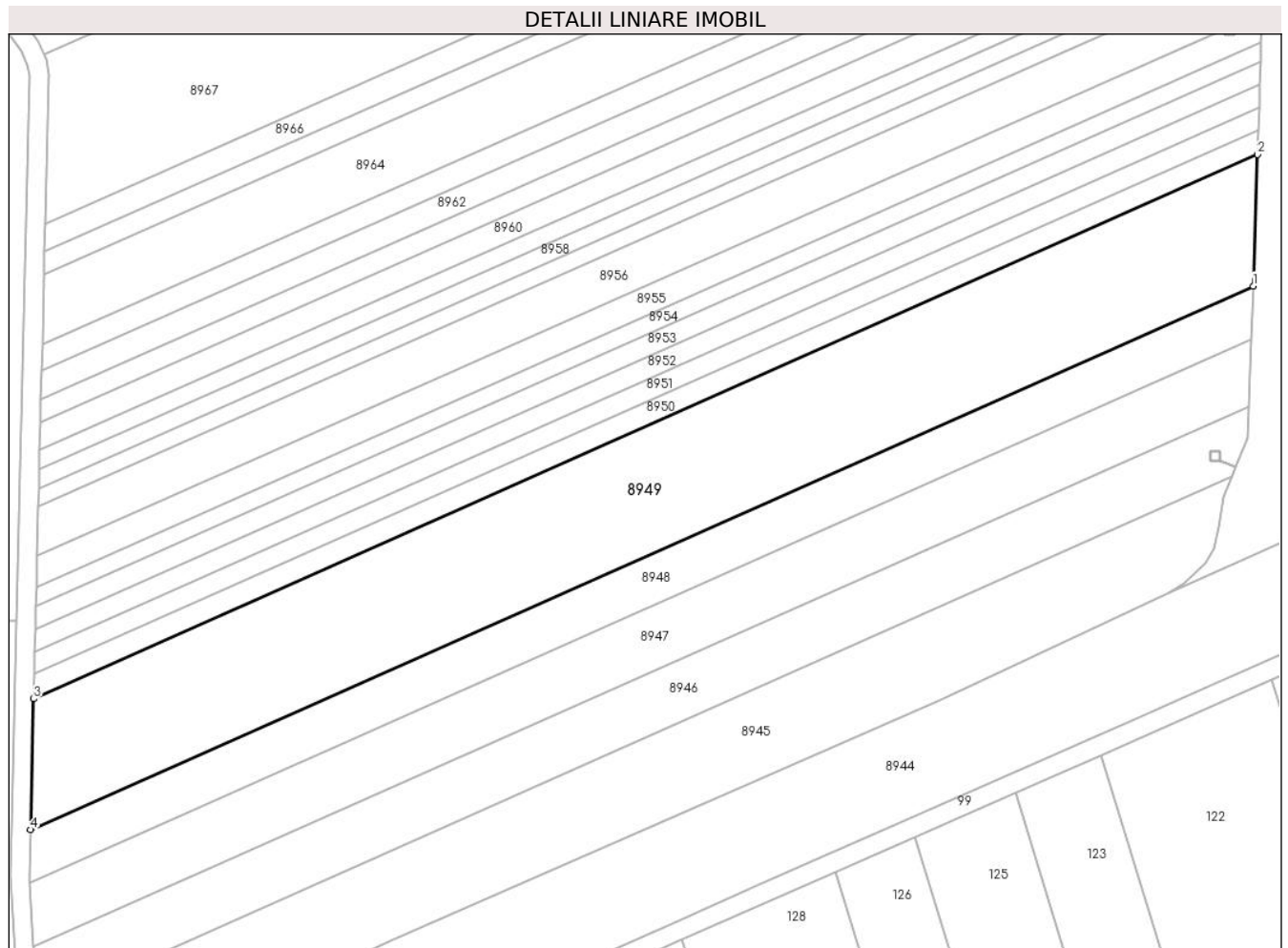
C. Partea III. SARCINI .

Inscrieri privind dezmembramintele dreptului de proprietate, drepturi reale de garanție și sarcini	Referințe
NU SUNT	

Teren

Nr cadastral	Suprafața (mp)*	Observații / Referințe
105144	6.900	

* Suprafața este determinată în planul de proiecție Stereo 70.



Date referitoare la teren

Crt	Categorie folosință	Intra vilan	Suprafața (mp)	Tarla	Parcelă	Nr. topo	Observații / Referințe
1	arabil	NU	6.900	54	1686/1/5	-	

Lungime Segmente

1) Valorile lungimilor segmentelor sunt obținute din proiecție în plan.

Punct început	X / Y	Punct sfârșit	X / Y	Lungime segment (** (m)
1	469.257,968 474.965,421	2	469.258,906 474.992,849	27.444
2	469.258,906 474.992,849	3	469.003,32 474.879,251	279.693
3	469.003,32 474.879,251	4	469.002,659 474.851,946	27.314
4	469.002,659 474.851,946	1	469.257,968 474.965,421	279.392

** Lungimile segmentelor sunt determinate în planul de proiecție Stereo 70 și sunt rotunjite la 1 milimetru.

***** Distanţa dintre puncte este formată din segmente cumulate ce sunt mai mici decât valoarea 1 milimetru.**

**DATE DESPRE IMOBILUL NR. 8950**

Oficiul de Cadastru și Publicitate Imobiliară SIBIU
Biroul de Cadastru și Publicitate Imobiliară Avrig

A. Partea I. Descrierea imobilului

TEREN Extravilan

Adresa: Jud. Sibiu

Nr. Crt	Nr cadastral Nr. topografic	Suprafața* (mp)	Observații / Referințe
A1	105147	1.300	Sector cadastral:57 Teren neimprejmuit;

B. Partea II. Proprietari și acte

Inscrieri privitoare la dreptul de proprietate și alte drepturi reale	Referințe
/	
Act Administrativ nr. 781/15, din 19/01/1999 emis de CJPSDPAT SIBIU (titlu de proprietate);	
B1	A1
Intabulare, drept de PROPRIETATE, dobandit prin Reconstituire, cota actuala 1/1 1) PÂRVU EUFROSINA, lipsă CNP	

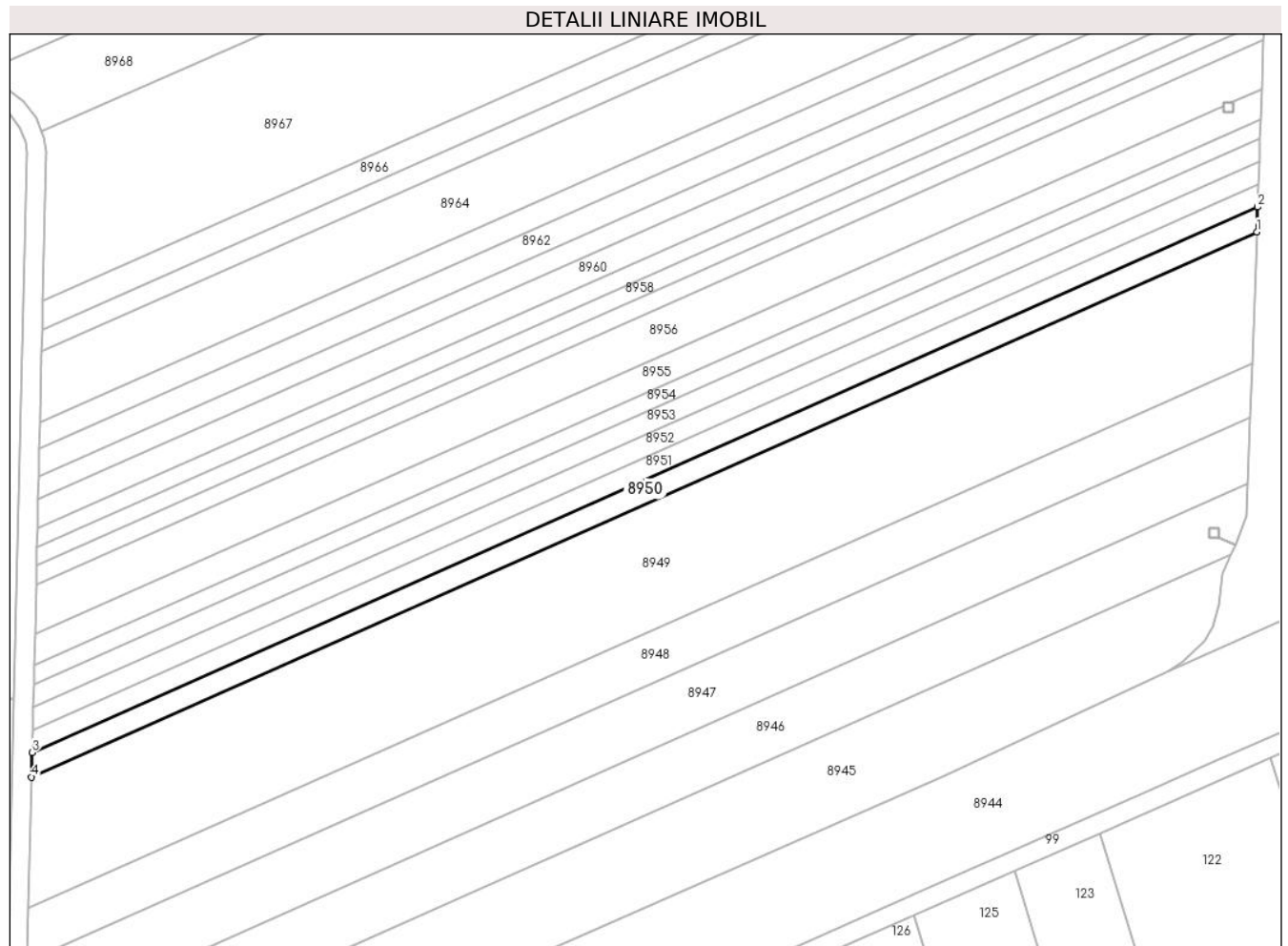
C. Partea III. SARCINI .

Inscrieri privind dezmembramintele dreptului de proprietate, drepturi reale de garanție și sarcini	Referințe
NU SUNT	

Teren

Nr cadastral	Suprafața (mp)*	Observații / Referințe
105147	1.300	

* Suprafața este determinată în planul de proiecție Stereo 70.



Date referitoare la teren

Crt	Categorie folosință	Intra vilan	Suprafața (mp)	Tarla	Parcelă	Nr. topo	Observații / Referințe
1	arabil	NU	1.300	54	1686/1/6	-	

Lungime Segmente

1) Valorile lungimilor segmentelor sunt obținute din proiecție în plan.

Punct început	X / Y	Punct sfârșit	X / Y	Lungime segment (** (m)
1	469.258,906 474.992,849	2	469.259,082 474.998,013	5.167
2	469.259,082 474.998,013	3	469.003,445 474.884,392	279.75
3	469.003,445 474.884,392	4	469.003,32 474.879,251	5.143
4	469.003,32 474.879,251	1	469.258,906 474.992,849	279.693

** Lungimile segmentelor sunt determinate în planul de proiecție Stereo 70 și sunt rotunjite la 1 milimetru.

***** Distanţa dintre puncte este formată din segmente cumulate ce sunt mai mici decât valoarea 1 milimetru.**

**DATE DESPRE IMOBILUL NR. 8951**

Oficiul de Cadastru și Publicitate Imobiliară SIBIU
Biroul de Cadastru și Publicitate Imobiliară Avrig

A. Partea I. Descrierea imobilului

TEREN Extravilan

Adresa: Jud. Sibiu

Nr. Crt	Nr cadastral Nr. topografic	Suprafața* (mp)	Observații / Referințe
A1	105150	1.200	Sector cadastral:57 Teren neimprejmuit;

B. Partea II. Proprietari și acte

Inscrieri privitoare la dreptul de proprietate și alte drepturi reale	Referințe
/	
Act Administrativ nr. 239/15, din 12/01/1996 emis de CJPSDPAT SIBIU (titlu de proprietate);	
B1	Intabulare, drept de PROPRIETATE, dobandit prin Reconstituire, cota actuala 1/1 1) PÎRVU IOAN , lipsă CNP
Act Administrativ nr. 6591, din 16/10/2023 emis de PRIMĂRIA COMUNEI ARPAȘU DE JOS (adeverinta);	
B2	Se notează posesia faptică asupra cotei de 1/1 în favoarea lui 1) DANCIU MARIETA

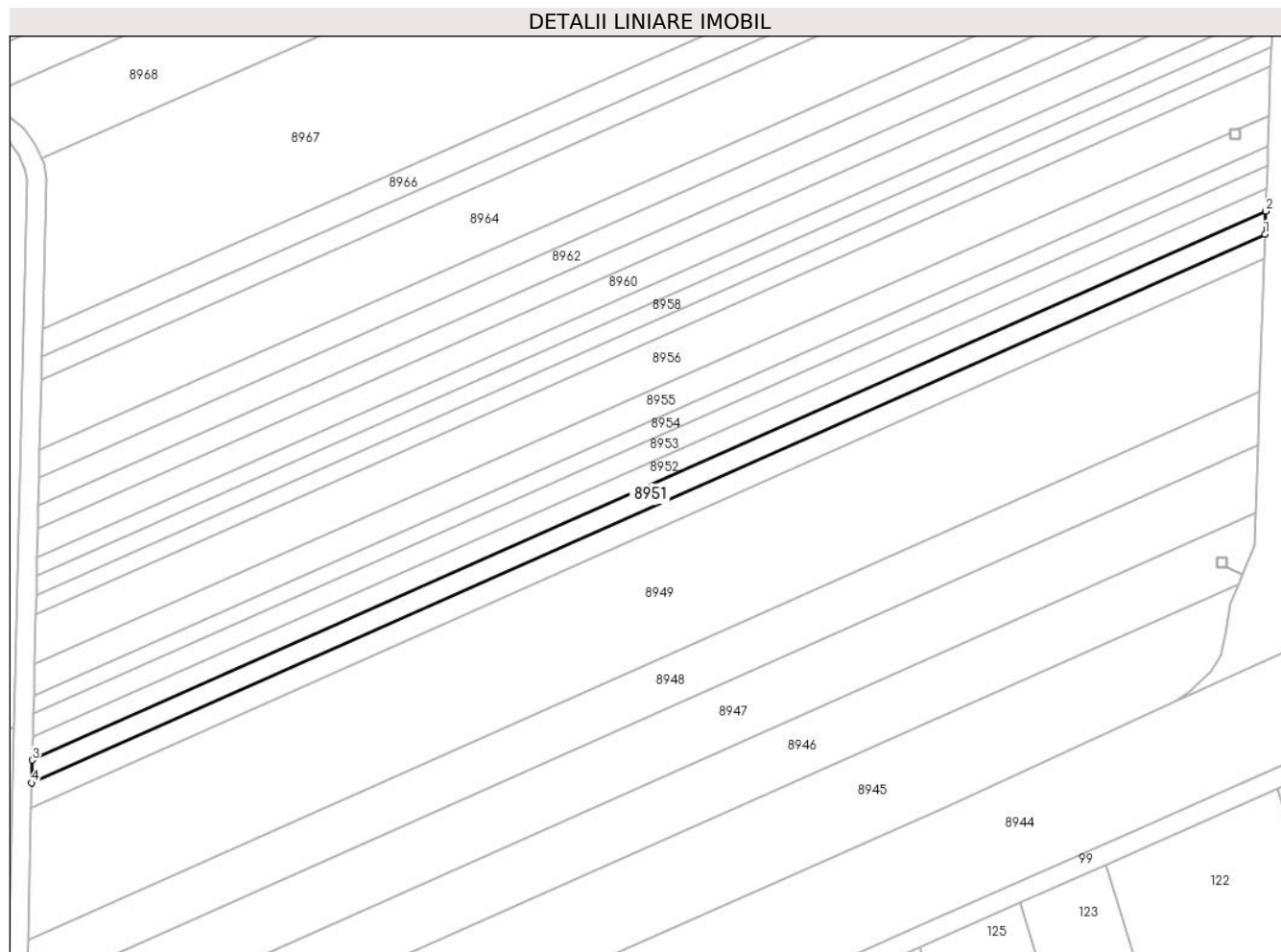
C. Partea III. SARCINI .

Inscrieri privind dezmembramintele dreptului de proprietate, drepturi reale de garanție și sarcini	Referințe
NU SUNT	

Teren

Nr cadastral	Suprafața (mp)*	Observații / Referințe
105150	1.200	

* Suprafața este determinată în planul de proiecție Stereo 70.



Date referitoare la teren

Crt	Categorie folosință	Intra vilan	Suprafața (mp)	Tarla	Parcelă	Nr. topo	Observații / Referințe
1	arabil	NU	1.200	54	1686/1/6/2	-	

Lungime Segmente

1) Valorile lungimilor segmentelor sunt obținute din proiecție în plan.

Punct început	X / Y	Punct sfârșit	X / Y	Lungime segment (** (m)
1	469.259,082 474.998,013	2	469.259,245 475.002,779	4.769
2	469.259,245 475.002,779	3	469.003,56 474.889,137	279.802
3	469.003,56 474.889,137	4	469.003,445 474.884,392	4.746
4	469.003,445 474.884,392	1	469.259,082 474.998,013	279.75

** Lungimile segmentelor sunt determinate în planul de proiecție Stereo 70 și sunt rotunjite la 1 milimetru.

***** Distanţa dintre puncte este formată din segmente cumulate ce sunt mai mici decât valoarea 1 milimetru.**

**DATE DESPRE IMOBILUL NR. 8952**

Oficiul de Cadastru și Publicitate Imobiliară SIBIU
Biroul de Cadastru și Publicitate Imobiliară Avrig

A. Partea I. Descrierea imobilului

TEREN Extravilan

Adresa: Jud. Sibiu

Nr. Crt	Nr cadastral Nr. topografic	Suprafața* (mp)	Observații / Referințe
A1	105151	1.200	Sector cadastral:57 Teren neimprejmuț;

B. Partea II. Proprietari și acte

Inscrieri privitoare la dreptul de proprietate și alte drepturi reale		Referințe
/		
Act Administrativ nr. 895/15, din 12/05/2000 emis de CJPSDPAT SIBIU (titlu de proprietate);		
B1	Intabulare, drept de PROPRIETATE, dobândit prin Reconstituire, cota actuala 1/1 1) VASU GHEORGHE, lipsă CNP 2) FUCIU VICTORIA, lipsă CNP 3) LIE MARIA OCTAVIA, lipsă CNP	A1

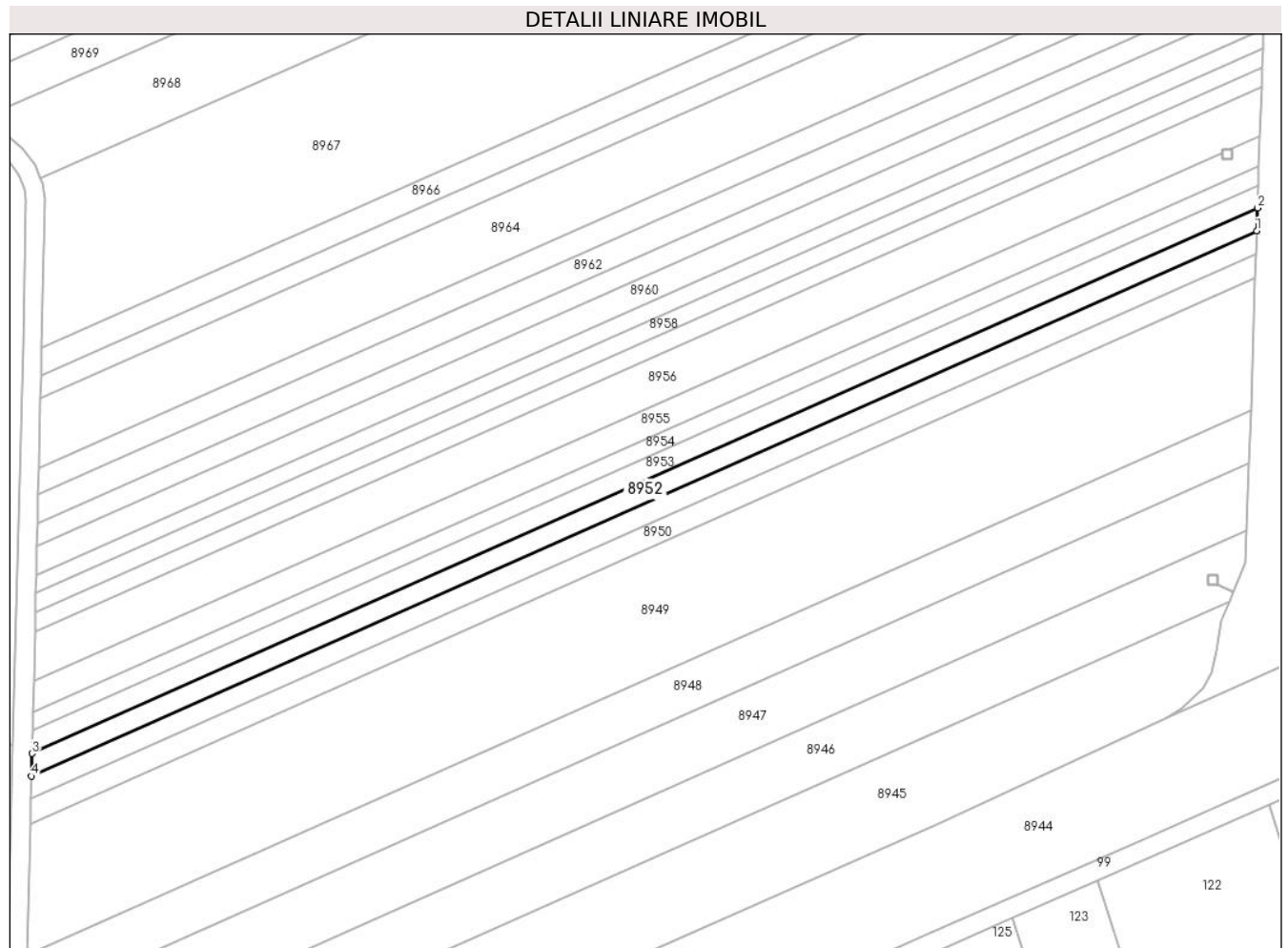
C. Partea III. SARCINI .

Inscrieri privind dezmembramintele dreptului de proprietate, drepturi reale de garanție și sarcini	Referințe
NU SUNT	

Teren

Nr cadastral	Suprafața (mp)*	Observații / Referințe
105151	1.200	

* Suprafața este determinată în planul de proiecție Stereo 70.



Date referitoare la teren

Crt	Categorie folosință	Intravilan	Suprafața (mp)	Tarla	Parcelă	Nr. topo	Observații / Referințe
1	arabil	NU	1.200	54	1686/1/7	-	

Lungime Segmente

1) Valorile lungimilor segmentelor sunt obținute din proiecție în plan.

Punct început	X / Y	Punct sfârșit	X / Y	Lungime segment (** (m)
1	469.259,245 475.002,779	2	469.259,408 475.007,545	4.768
2	469.259,408 475.007,545	3	469.003,675 474.893,881	279.854
3	469.003,675 474.893,881	4	469.003,56 474.889,137	4.745
4	469.003,56 474.889,137	1	469.259,245 475.002,779	279.802

** Lungimile segmentelor sunt determinate în planul de proiecție Stereo 70 și sunt rotunjite la 1 milimetru.

***** Distanţa dintre puncte este formată din segmente cumulate ce sunt mai mici decât valoarea 1 milimetru.**

**DATE DESPRE IMOBILUL NR. 8953**

Oficiul de Cadastru și Publicitate Imobiliară SIBIU
Biroul de Cadastru și Publicitate Imobiliară Avrig

A. Partea I. Descrierea imobilului

TEREN Extravilan

Adresa: Jud. Sibiu

Nr. Crt	Nr cadastral Nr. topografic	Suprafața* (mp)	Observații / Referințe
A1	105148	1.200	Sector cadastral:57 Teren neimprejmuit;

B. Partea II. Proprietari și acte

Inscrieri privitoare la dreptul de proprietate și alte drepturi reale	Referințe
/	
Act Notarial nr. 949, din 21/09/2011 emis de NP FILIPÁNITS ALPÁR (contract de vanzare-cumparare);	
B1	A1
Intabulare, drept de PROPRIETATE, dobandit prin Conventie, cota actuala 1/1	
1) SC SOBIS SOLUTIONS SRL, CIF:12018818	

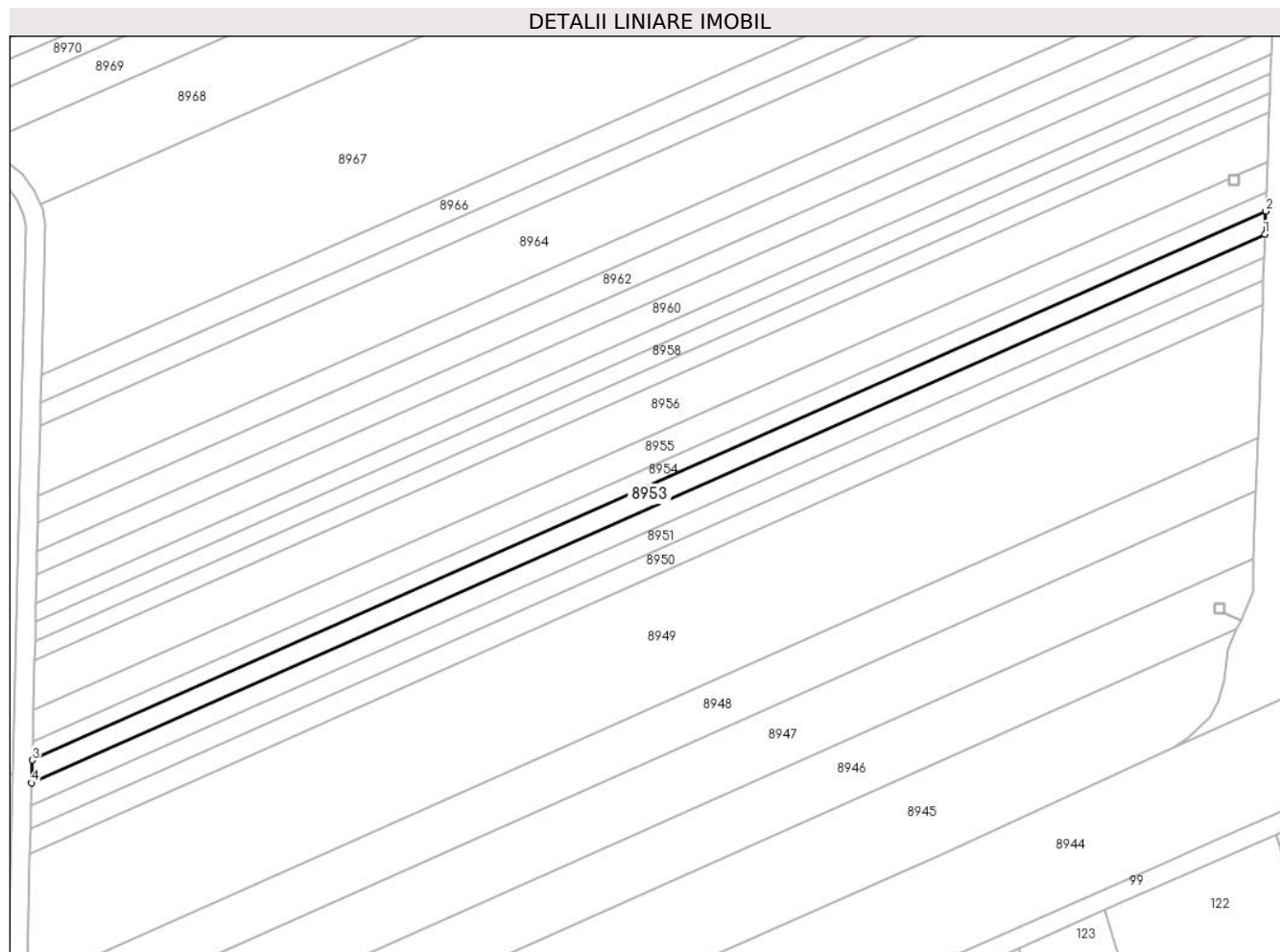
C. Partea III. SARCINI .

Inscrieri privind dezmembramintele dreptului de proprietate, drepturi reale de garanție și sarcini	Referințe
NU SUNT	

Teren

Nr cadastral	Suprafața (mp)*	Observații / Referințe
105148	1.200	

* Suprafața este determinată în planul de proiecție Stereo 70.



Date referitoare la teren

Crt	Categorie folosință	Intra vilan	Suprafața (mp)	Tarla	Parcelă	Nr. topo	Observații / Referințe
1	arabil	NU	1.200	54	1686/1/8	-	

Lungime Segmente

1) Valorile lungimilor segmentelor sunt obținute din proiecție în plan.

Punct început	X / Y	Punct sfârșit	X / Y	Lungime segment (** (m)
1	469.259,408 475.007,545	2	469.259,57 475.012,309	4.767
2	469.259,57 475.012,309	3	469.003,79 474.898,624	279.907
3	469.003,79 474.898,624	4	469.003,675 474.893,881	4.744
4	469.003,675 474.893,881	1	469.259,408 475.007,545	279.854

** Lungimile segmentelor sunt determinate în planul de proiecție Stereo 70 și sunt rotunjite la 1 milimetru.

***** Distanţa dintre puncte este formată din segmente cumulate ce sunt mai mici decât valoarea 1 milimetru.**

**DATE DESPRE IMOBILUL NR. 8954**

Oficiul de Cadastru și Publicitate Imobiliară SIBIU
Biroul de Cadastru și Publicitate Imobiliară Avrig

A. Partea I. Descrierea imobilului

TEREN Extravilan

Adresa: Jud. Sibiu

Nr. Crt	Nr cadastral Nr. topografic	Suprafața* (mp)	Observații / Referințe
A1	105152	1.000	Sector cadastral:57 Teren neimprejmut;

B. Partea II. Proprietari și acte

Inscrieri privitoare la dreptul de proprietate și alte drepturi reale		Referințe
/		
Act Administrativ nr. 1052/15, din 05/01/2001 emis de CJPSDPAT SIBIU (titlu de proprietate);		
B1	Intabulare, drept de PROPRIETATE, dobandit prin Reconstituire, cota actuala 1/1 1) VASU M RADU, lipsă CNP 2) CURELEA M DAN, lipsă CNP 3) BOGDAN N PETRU, lipsă CNP 4) GABOR G LUCICA, lipsă CNP 5) BOGDAN VASILE, lipsă CNP 6) BOGDAN GHEORGHE, lipsă CNP	A1
Act Administrativ nr. 7046, din 07/11/2023 emis de PRIMĂRIA COMUNEI ARPAȘU DE JOS (adeverinta);		
B2	Se notează posesia faptică asupra cotei de 1/4 în favoarea lui 1) SC SOBIS SOLUTIONS SRL, CIF:12018818	A1

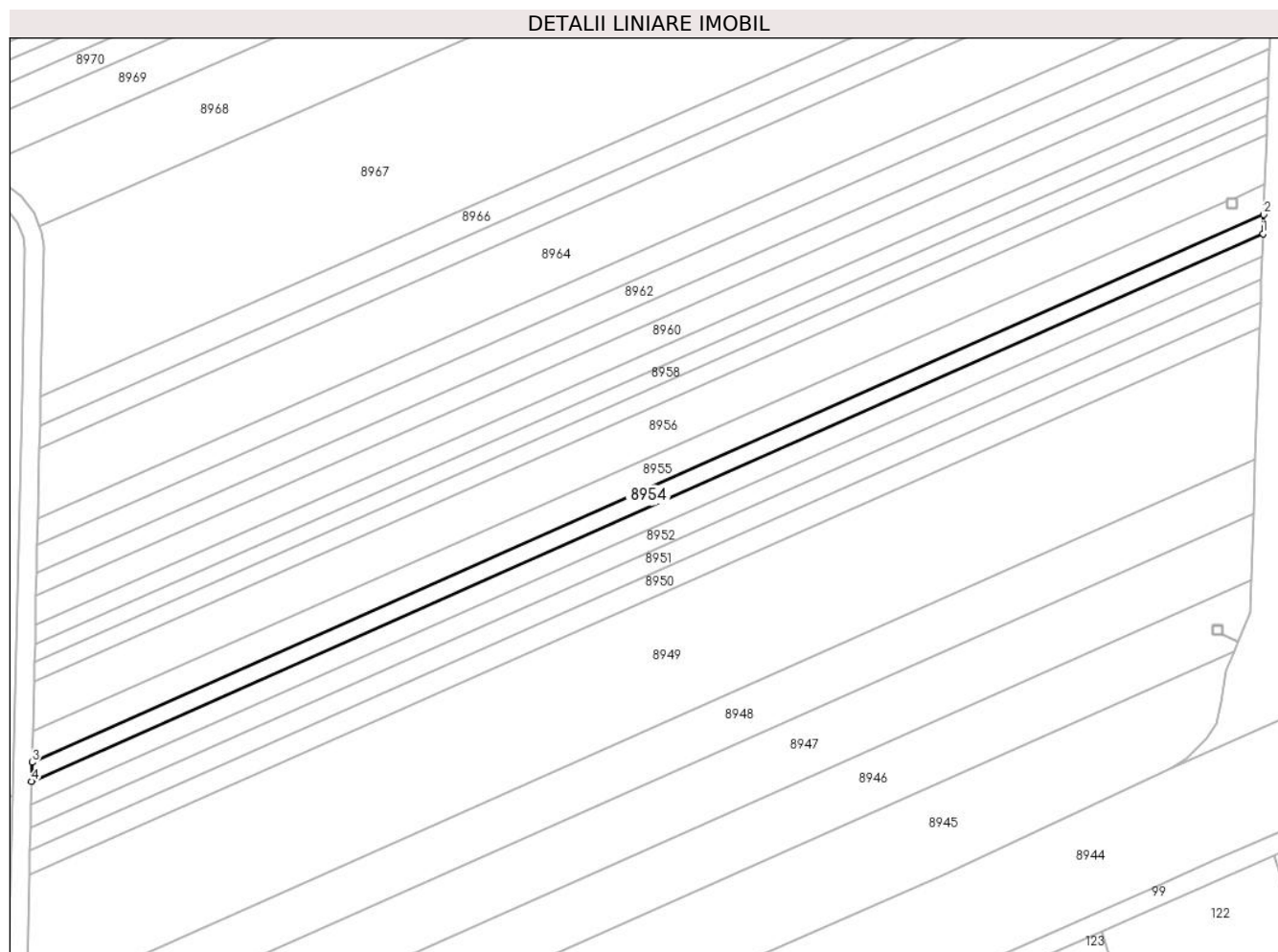
C. Partea III. SARCINI .

Inscrieri privind dezmembramintele dreptului de proprietate, drepturi reale de garanție și sarcini	Referințe
NU SUNT	

Teren

Nr cadastral	Suprafața (mp)*	Observații / Referințe
105152	1.000	

* Suprafața este determinată în planul de proiecție Stereo 70.



Date referitoare la teren

Crt	Categorie folosință	Intra vilan	Suprafața (mp)	Tarla	Parcelă	Nr. topo	Observații / Referințe
1	arabil	NU	1.000	54	1686/1/9	-	

Lungime Segmente

1) Valorile lungimilor segmentelor sunt obținute din proiecție în plan.

Punct început	X / Y	Punct sfârșit	X / Y	Lungime segment (** (m)
1	469.259,57 475.012,309	2	469.259,706 475.016,278	3.972
2	469.259,706 475.016,278	3	469.003,886 474.902,576	279.95
3	469.003,886 474.902,576	4	469.003,79 474.898,624	3.953
4	469.003,79 474.898,624	1	469.259,57 475.012,309	279.907

** Lungimile segmentelor sunt determinate în planul de proiecție Stereo 70 și sunt rotunjite la 1 milimetru.

***** Distanţa dintre puncte este formată din segmente cumulate ce sunt mai mici decât valoarea 1 milimetru.**

**DATE DESPRE IMOBILUL NR. 8955**

Oficiul de Cadastru și Publicitate Imobiliară SIBIU
Biroul de Cadastru și Publicitate Imobiliară Avrig

A. Partea I. Descrierea imobilului

TEREN Extravilan

Adresa: Jud. Sibiu

Nr. Crt	Nr cadastral Nr. topografic	Suprafața* (mp)	Observații / Referințe
A1	105153	1.600	Sector cadastral:57 Teren neimprejmuit;

B. Partea II. Proprietari și acte

Inscrieri privitoare la dreptul de proprietate și alte drepturi reale		Referințe
/		
Act Administrativ nr. 987/15, din 23/06/2000 emis de CJPSDPAT SIBIU (titlu de proprietate);		
B1	Intabulare, drept de PROPRIETATE, dobandit prin Reconstituire, cota actuala 1/1	A1
	1) VOINEA EUFROSINA, lipsă CNP	
	2) VASU VICTORIA, lipsă CNP	
	3) CÎNDULEȚ ANA, lipsă CNP	


C. Partea III. SARCINI .

Inscrieri privind dezmembramintele dreptului de proprietate, drepturi reale de garanție și sarcini	Referințe
NU SUNT	

Teren

Nr cadastral	Suprafața (mp)*	Observații / Referințe
105153	1.600	

* Suprafața este determinată în planul de proiecție Stereo 70.



Date referitoare la teren

Crt	Categorie folosință	Intravilan	Suprafața (mp)	Tarla	Parcelă	Nr. topo	Observații / Referințe
1	arabil	NU	1.600	54	1686/1/10	-	

Lungime Segmente

1) Valorile lungimilor segmentelor sunt obținute din proiecție în plan.

Punct început	X / Y	Punct sfârșit	X / Y	Lungime segment (** (m)
1	469.259,706 475.016,278	2	469.259,923 475.022,524	6.249
2	469.259,923 475.022,524	3	469.253,532 475.019,689	6.992
3	469.253,532 475.019,689	4	469.254,023 475.019,689	0.491
4	469.254,023 475.019,689	5	469.254,023 475.017,689	2.0
5	469.254,023 475.017,689	6	469.252,023 475.017,689	2.0

Punct început	X / Y	Punct sfârșit	X / Y	Lungime segment (** (m)
6	469.252,023 475.017,689	7	469.252,023 475.019,02	1.331
7	469.252,023 475.019,02	8	469.004,042 474.909,032	271.278
8	469.004,042 474.909,032	9	469.003,886 474.902,576	6.457
9	469.003,886 474.902,576	1	469.259,706 475.016,278	279.95

** Lungimile segmentelor sunt determinate în planul de proiecție Stereo 70 și sunt rotunjite la 1 milimetru.

*** Distanța dintre puncte este formată din segmente cumulate ce sunt mai mici decât valoarea 1 milimetru.

**DATE DESPRE IMOBILUL NR. 8956**

Oficiul de Cadastru și Publicitate Imobiliară SIBIU
Biroul de Cadastru și Publicitate Imobiliară Avrig

A. Partea I. Descrierea imobilului

TEREN Extravilan

Adresa: Jud. Sibiu

Nr. Crt	Nr cadastral Nr. topografic	Suprafața* (mp)	Observații / Referințe
A1	105149	2.600	Sector cadastral:57 Teren neimpregmuit;

B. Partea II. Proprietari și acte

Inscrieri privitoare la dreptul de proprietate și alte drepturi reale	Referințe
/	
Act Administrativ nr. 1076/15, din 19/03/2001 emis de CJPSDPAT SIBIU (titlu de proprietate);	
B1	Intabulare, drept de PROPRIETATE, dobandit prin Reconstituire, cota actuala 1/1
	1) GRAMA VICTORIA, lipsă CNP 2) GRAMA NICOLAE, lipsă CNP
Act Administrativ nr. 7047, din 07/11/2023 emis de PRIMĂRIA COMUNEI ARPAȘU DE JOS (adeverinta);	
B2	Se notează posesia faptică asupra cotei de 1/1 în favoarea lui
	1) VASU VASILE-IOAN


C. Partea III. SARCINI .

Inscrieri privind dezmembramintele dreptului de proprietate, drepturi reale de garanție și sarcini	Referințe
NU SUNT	

Teren

Nr cadastral	Suprafața (mp)*	Observații / Referințe
105149	2.600	

* Suprafața este determinată în planul de proiecție Stereo 70.



Date referitoare la teren

Crt	Categorie folosință	Intravilan	Suprafața (mp)	Tarla	Parcelă	Nr. topo	Observații / Referințe
1	arabil	NU	2.600	54	1686/1/11	-	

Lungime Segmente

1) Valorile lungimilor segmentelor sunt obținute din proiecție în plan.

Punct început	X / Y	Punct sfârșit	X / Y	Lungime segment (** (m)
1	469.252,023 475.019,02	2	469.252,023 475.019,689	0.669
2	469.252,023 475.019,689	3	469.253,532 475.019,689	1.509
3	469.253,532 475.019,689	4	469.259,923 475.022,524	6.992
4	469.259,923 475.022,524	5	469.260,284 475.032,844	10.327
5	469.260,284 475.032,844	6	469.004,291 474.919,303	280.042

Punct început	X / Y	Punct sfârșit	X / Y	Lungime segment (** (m)
6	469.004,291 474.919,303	7	469.004,042 474.909,032	10.274
7	469.004,042 474.909,032	1	469.252,023 475.019,02	271.278

** Lungimile segmentelor sunt determinate în planul de proiecție Stereo 70 și sunt rotunjite la 1 milimetru.

*** Distanța dintre puncte este formată din segmente cumulate ce sunt mai mici decât valoarea 1 milimetru.

**DATE DESPRE IMOBILUL NR. 8957**

Oficiul de Cadastru și Publicitate Imobiliară SIBIU
Biroul de Cadastru și Publicitate Imobiliară Avrig

A. Partea I. Descrierea imobilului

TEREN Extravilan

Adresa: Jud. Sibiu

Nr. Crt	Nr cadastral Nr. topografic	Suprafața* (mp)	Observații / Referințe
A1	105158	1.000	Sector cadastral:57 Teren neimprejmuit;

B. Partea II. Proprietari și acte

Inscrieri privitoare la dreptul de proprietate și alte drepturi reale	Referințe
/	
Act Administrativ nr. 823/15, din 11/05/1999 emis de CJPSDPAT SIBIU (titlu de proprietate);	
B1	A1
Intabulare, drept de PROPRIETATE, dobandit prin Reconstituire, cota actuala 1/1 1) BORDOIU MARIA, lipsă CNP	

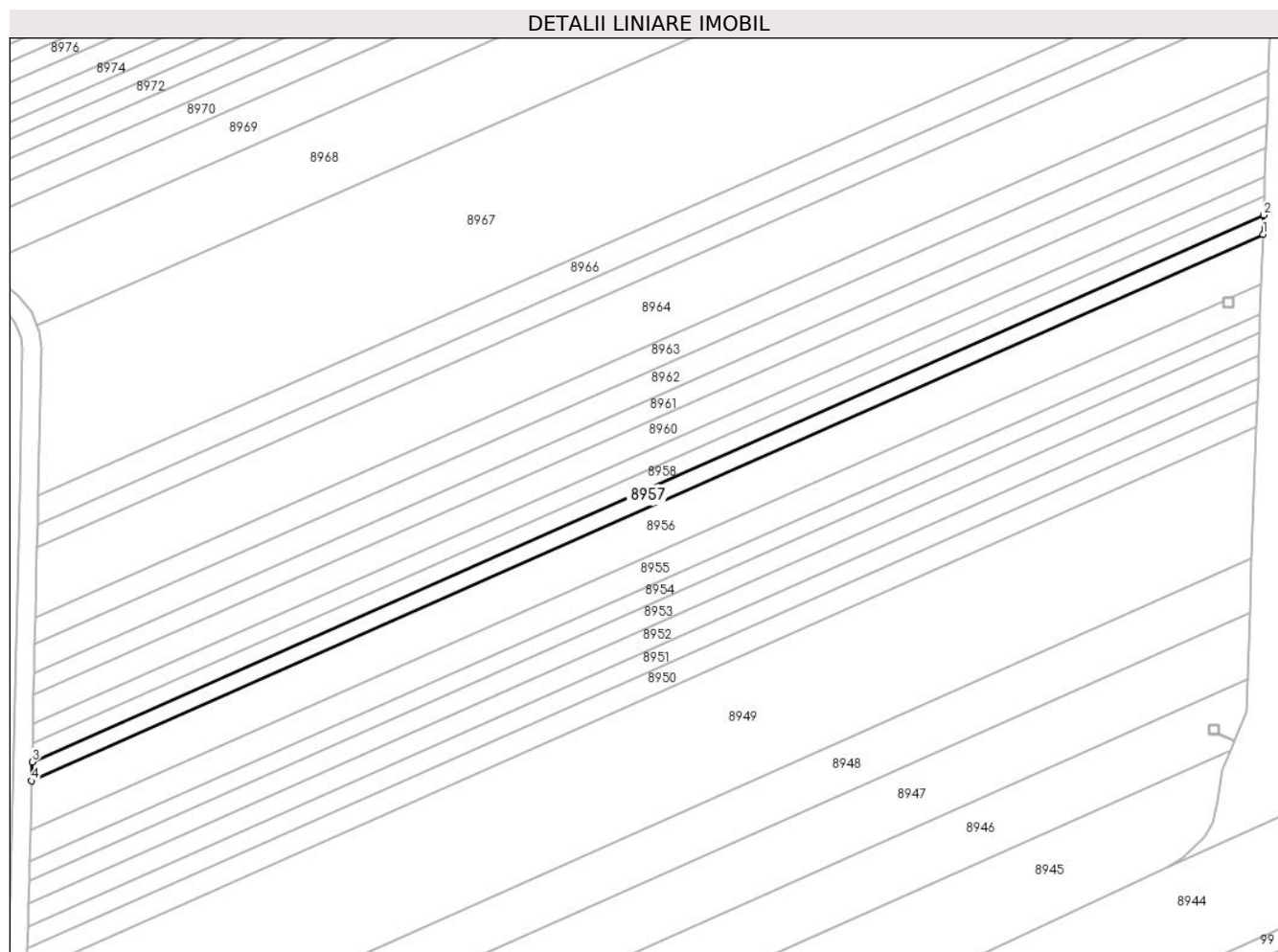
C. Partea III. SARCINI .

Inscrieri privind dezmembramintele dreptului de proprietate, drepturi reale de garanție și sarcini	Referințe
NU SUNT	

Teren

Nr cadastral	Suprafața (mp)*	Observații / Referințe
105158	1.000	

* Suprafața este determinată în planul de proiecție Stereo 70.



Date referitoare la teren

Crt	Categorie folosință	Intra vilan	Suprafața (mp)	Tarla	Parcelă	Nr. topo	Observații / Referințe
1	arabil	NU	1.000	54	1686/1/12	-	

Lungime Segmente

1) Valorile lungimilor segmentelor sunt obținute din proiecție în plan.

Punct început	X / Y	Punct sfârșit	X / Y	Lungime segment (** (m)
1	469.260,284 475.032,844	2	469.260,422 475.036,812	3.97
2	469.260,422 475.036,812	3	469.004,387 474.923,251	280.089
3	469.004,387 474.923,251	4	469.004,291 474.919,303	3.95
4	469.004,291 474.919,303	1	469.260,284 475.032,844	280.042

** Lungimile segmentelor sunt determinate în planul de proiecție Stereo 70 și sunt rotunjite la 1 milimetru.

***** Distanţa dintre puncte este formată din segmente cumulate ce sunt mai mici decât valoarea 1 milimetru.**

**DATE DESPRE IMOBILUL NR. 8958**

Oficiul de Cadastru și Publicitate Imobiliară SIBIU
Biroul de Cadastru și Publicitate Imobiliară Avrig

A. Partea I. Descrierea imobilului

TEREN Extravilan

Adresa: Jud. Sibiu

Nr. Crt	Nr cadastral Nr. topografic	Suprafața* (mp)	Observații / Referințe
A1	105154	1.000	Sector cadastral:57 Teren neimprejmuit;

B. Partea II. Proprietari și acte

Inscrieri privitoare la dreptul de proprietate și alte drepturi reale	Referințe
/	
Act Administrativ nr. 811/15, din 27/04/1999 emis de CJPSDPAT SIBIU (titlu de proprietate);	
B1	A1
Intabulare, drept de PROPRIETATE, dobandit prin Reconstituire, cota actuala 1/1 1) VASU NICOLAE, lipsă CNP	

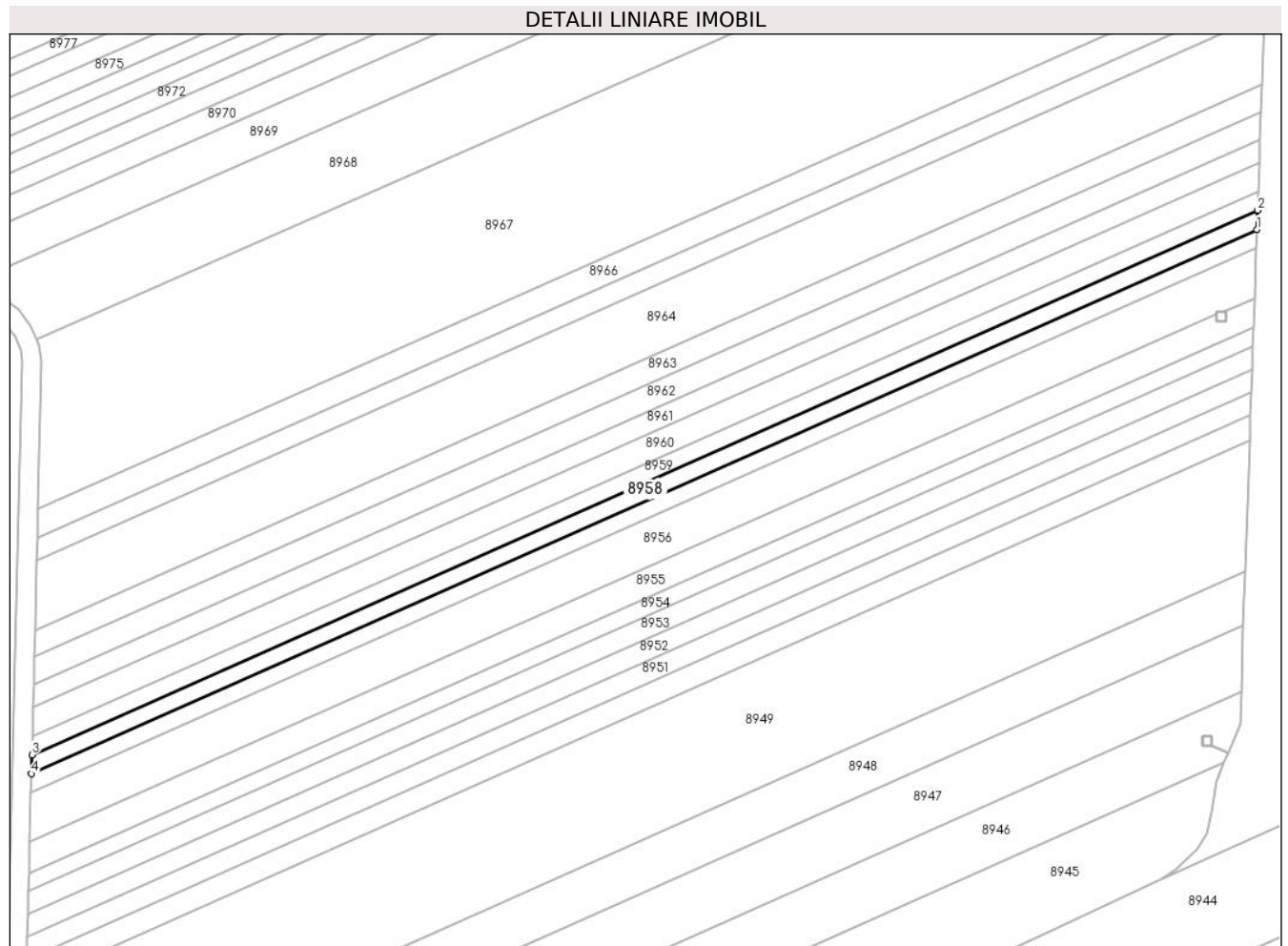
C. Partea III. SARCINI .

Inscrieri privind dezmembramintele dreptului de proprietate, drepturi reale de garanție și sarcini	Referințe
NU SUNT	

Teren

Nr cadastral	Suprafața (mp)*	Observații / Referințe
105154	1.000	

* Suprafața este determinată în planul de proiecție Stereo 70.



Date referitoare la teren

Crt	Categorie folosință	Intra vilan	Suprafața (mp)	Tarla	Parcelă	Nr. topo	Observații / Referințe
1	arabil	NU	1.000	54	1686/1/13	-	

Lungime Segmente

1) Valorile lungimilor segmentelor sunt obținute din proiecție în plan.

Punct început	X / Y	Punct sfârșit	X / Y	Lungime segment (** (m)
1	469.260,422 475.036,812	2	469.260,561 475.040,779	3.969
2	469.260,561 475.040,779	3	469.004,483 474.927,199	280.136
3	469.004,483 474.927,199	4	469.004,387 474.923,251	3.949
4	469.004,387 474.923,251	1	469.260,422 475.036,812	280.089

** Lungimile segmentelor sunt determinate în planul de proiecție Stereo 70 și sunt rotunjite la 1 milimetru.

***** Distanţa dintre puncte este formată din segmente cumulate ce sunt mai mici decât valoarea 1 milimetru.**

**DATE DESPRE IMOBILUL NR. 8959**

Oficiul de Cadastru și Publicitate Imobiliară SIBIU
Biroul de Cadastru și Publicitate Imobiliară Avrig

A. Partea I. Descrierea imobilului

TEREN Extravilan

Adresa: Jud. Sibiu

Nr. Crt	Nr cadastral Nr. topografic	Suprafața* (mp)	Observații / Referințe
A1	105159	1.000	Sector cadastral:57 Teren neimprejmuit;

B. Partea II. Proprietari și acte

Inscrieri privitoare la dreptul de proprietate și alte drepturi reale	Referințe
/	
Act Administrativ nr. 802/15, din 06/04/1999 emis de CJPSDPAT SIBIU (titlu de proprietate);	
B1	A1
Intabulare, drept de PROPRIETATE, dobandit prin Reconstituire, cota actuala 1/1 1) POPA VICTORIA, lipsă CNP	

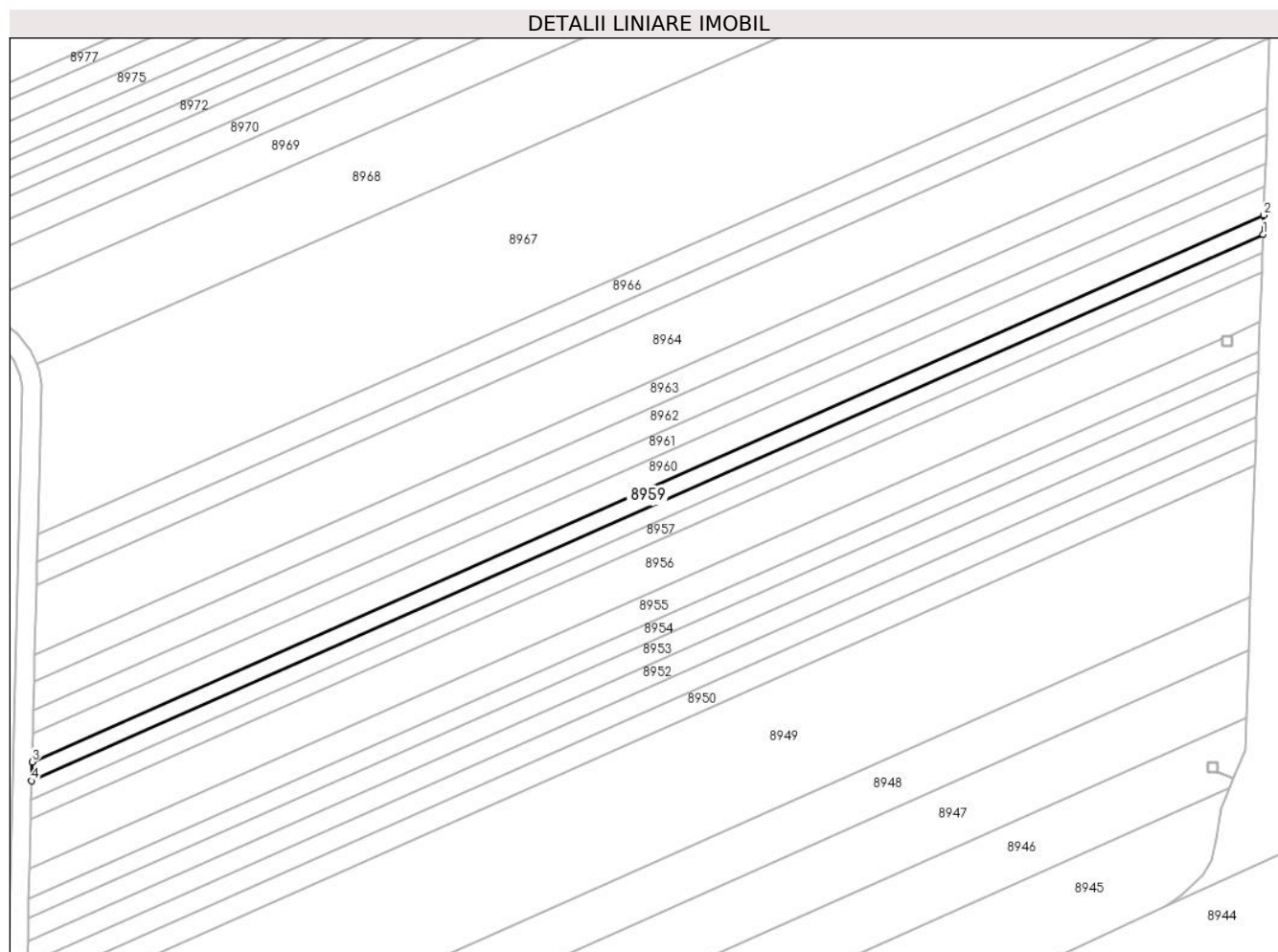
C. Partea III. SARCINI .

Inscrieri privind dezmembramintele dreptului de proprietate, drepturi reale de garanție și sarcini	Referințe
NU SUNT	

Teren

Nr cadastral	Suprafața (mp)*	Observații / Referințe
105159	1.000	

* Suprafața este determinată în planul de proiecție Stereo 70.



Date referitoare la teren

Crt	Categorie folosință	Intra vilan	Suprafața (mp)	Tarla	Parcelă	Nr. topo	Observații / Referințe
1	arabil	NU	1.000	54	1686/1/14	-	

Lungime Segmente

1) Valorile lungimilor segmentelor sunt obținute din proiecție în plan.

Punct început	X / Y	Punct sfârșit	X / Y	Lungime segment (** (m)
1	469.260,561 475.040,779	2	469.260,7 475.044,745	3.969
2	469.260,7 475.044,745	3	469.004,578 474.931,146	280.183
3	469.004,578 474.931,146	4	469.004,483 474.927,199	3.948
4	469.004,483 474.927,199	1	469.260,561 475.040,779	280.136

** Lungimile segmentelor sunt determinate în planul de proiecție Stereo 70 și sunt rotunjite la 1 milimetru.

***** Distanţa dintre puncte este formată din segmente cumulate ce sunt mai mici decât valoarea 1 milimetru.**

**DATE DESPRE IMOBILUL NR. 8960**

Oficiul de Cadastru și Publicitate Imobiliară SIBIU
Biroul de Cadastru și Publicitate Imobiliară Avrig

A. Partea I. Descrierea imobilului

TEREN Extravilan

Adresa: Jud. Sibiu

Nr. Crt	Nr cadastral Nr. topografic	Suprafața* (mp)	Observații / Referințe
A1	105155	1.500	Sector cadastral:57 Teren neimprejmuit;

B. Partea II. Proprietari și acte

Inscrieri privitoare la dreptul de proprietate și alte drepturi reale	Referințe
/	
Act Notarial nr. 1705, din 12/09/2011 emis de NP ADRIAN BOAMFĂ (contract de vanzare-cumparare);	
B1	A1
Intabulare, drept de PROPRIETATE, dobandit prin Conventie, cota actuala 1/1	
1) SC SOBIS SOLUTIONS SRL, CIF:12018818	

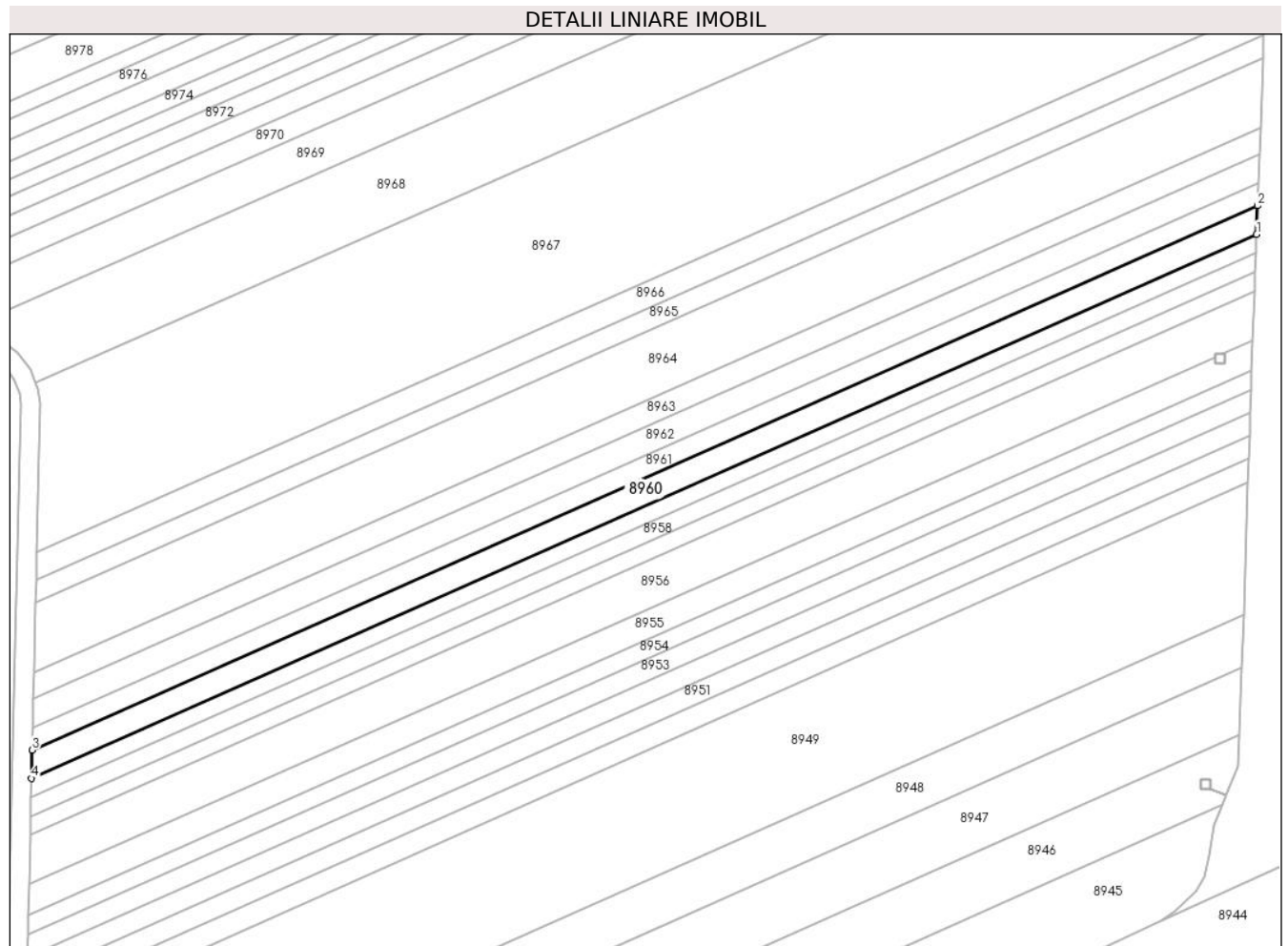
C. Partea III. SARCINI .

Inscrieri privind dezmembramintele dreptului de proprietate, drepturi reale de garanție și sarcini	Referințe
NU SUNT	

Teren

Nr cadastral	Suprafața (mp)*	Observații / Referințe
105155	1.500	

* Suprafața este determinată în planul de proiecție Stereo 70.



Date referitoare la teren

Crt	Categorie folosință	Intra vilan	Suprafața (mp)	Tarla	Parcelă	Nr. topo	Observații / Referințe
1	arabil	NU	1.500	54	1686/1/15	-	Nr. Parcelă 1686/1 greșit în TP

Lungime Segmente

1) Valorile lungimilor segmentelor sunt obținute din proiecție în plan.

Punct început	X / Y	Punct sfârșit	X / Y	Lungime segment (** (m)
1	469.260,7 475.044,745	2	469.260,907 475.050,693	5.952
2	469.260,907 475.050,693	3	469.004,722 474.937,066	280.254
3	469.004,722 474.937,066	4	469.004,578 474.931,146	5.921
4	469.004,578 474.931,146	1	469.260,7 475.044,745	280.183

** Lungimile segmentelor sunt determinate în planul de proiecție Stereo 70 și sunt rotunjite la 1 milimetru.

***** Distanţa dintre puncte este formată din segmente cumulate ce sunt mai mici decât valoarea 1 milimetru.**

**DATE DESPRE IMOBILUL NR. 8961**

Oficiul de Cadastru și Publicitate Imobiliară SIBIU
Biroul de Cadastru și Publicitate Imobiliară Avrig

A. Partea I. Descrierea imobilului

TEREN Extravilan

Adresa: Jud. Sibiu

Nr. Crt	Nr cadastral Nr. topografic	Suprafața* (mp)	Observații / Referințe
A1	105156	1.200	Sector cadastral:57 Teren neimprejmuit;

B. Partea II. Proprietari și acte

Inscrieri privitoare la dreptul de proprietate și alte drepturi reale	Referințe
/	
Act Administrativ nr. 245/15, din 12/01/1996 emis de CJPSDPAT SIBIU (titlu de proprietate);	
B1	A1
Intabulare, drept de PROPRIETATE, dobandit prin Reconstituire, cota actuala 1/1 1) FIȚA MARIA, lipsă CNP	

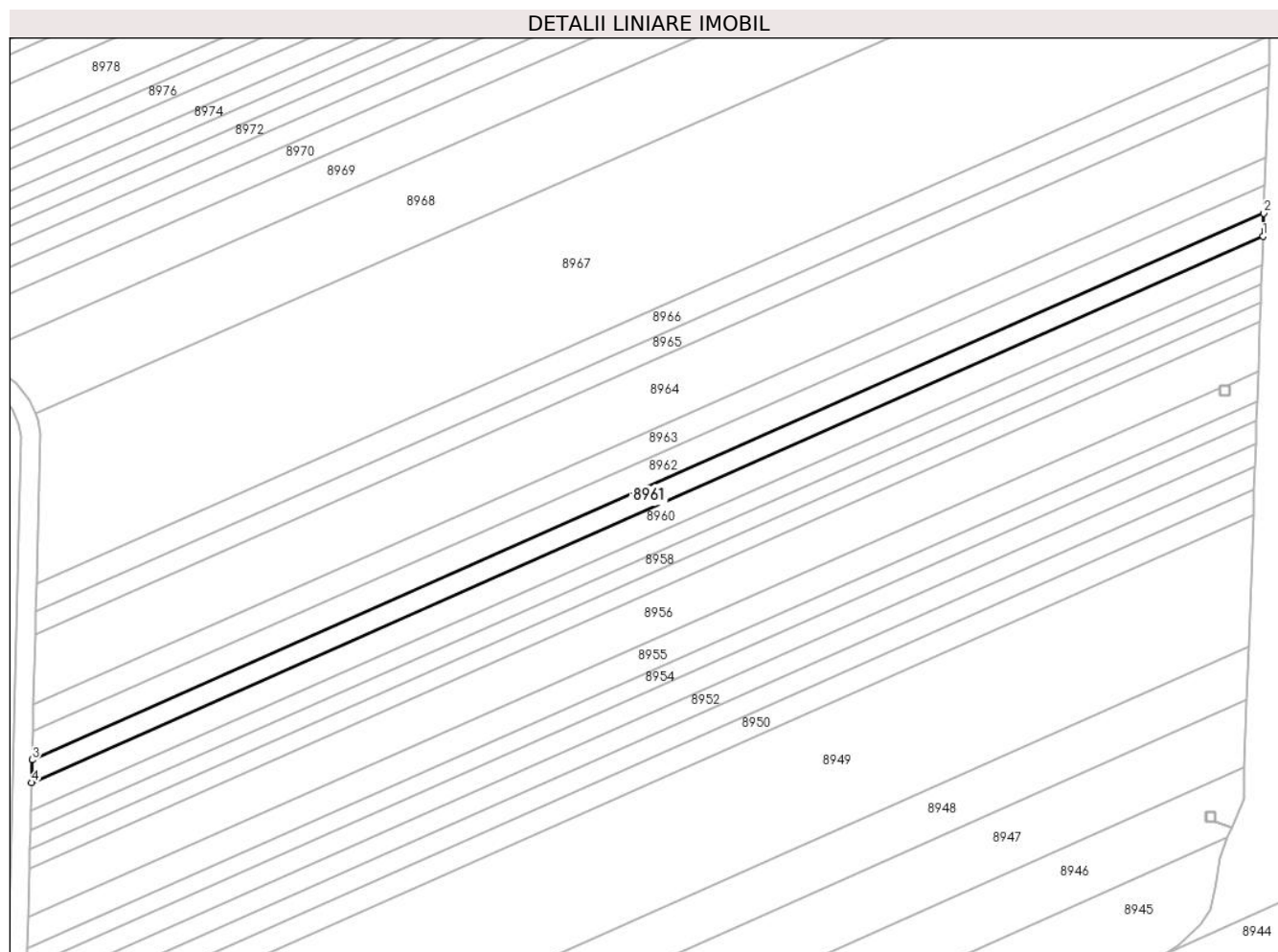
C. Partea III. SARCINI .

Inscrieri privind dezmembramintele dreptului de proprietate, drepturi reale de garanție și sarcini	Referințe
NU SUNT	

Teren

Nr cadastral	Suprafața (mp)*	Observații / Referințe
105156	1.200	

* Suprafața este determinată în planul de proiecție Stereo 70.



Date referitoare la teren

Crt	Categorie folosință	Intra vilan	Suprafața (mp)	Tarla	Parcelă	Nr. topo	Observații / Referințe
1	arabil	NU	1.200	54	1686/1/16	-	

Lungime Segmente

1) Valorile lungimilor segmentelor sunt obținute din proiecție în plan.

Punct început	X / Y	Punct sfârșit	X / Y	Lungime segment (** (m)
1	469.260,907 475.050,693	2	469.261,074 475.055,45	4.76
2	469.261,074 475.055,45	3	469.004,837 474.941,8	280.31
3	469.004,837 474.941,8	4	469.004,722 474.937,066	4.736
4	469.004,722 474.937,066	1	469.260,907 475.050,693	280.254

** Lungimile segmentelor sunt determinate în planul de proiecție Stereo 70 și sunt rotunjite la 1 milimetru.

***** Distanţa dintre puncte este formată din segmente cumulate ce sunt mai mici decât valoarea 1 milimetru.**

**DATE DESPRE IMOBILUL NR. 8962**

Oficiul de Cadastru și Publicitate Imobiliară SIBIU
Biroul de Cadastru și Publicitate Imobiliară Avrig

A. Partea I. Descrierea imobilului

TEREN Extravilan

Adresa: Jud. Sibiu

Nr. Crt	Nr cadastral Nr. topografic	Suprafața* (mp)	Observații / Referințe
A1	105160	1.500	Sector cadastral:57 Teren neimprejmuit;

B. Partea II. Proprietari și acte

Inscrieri privitoare la dreptul de proprietate și alte drepturi reale	Referințe
/	
Act Administrativ nr. 780/15, din 18/01/1999 emis de CJPSDPAT SIBIU (titlu de proprietate);	
B1	A1
Intabulare, drept de PROPRIETATE, dobandit prin Reconstituire, cota actuala 1/1	
1) VOIVOD VIRGIL DEFUNCT:Da	
2) VOIVOD SIMION DEFUNCT:Da	


C. Partea III. SARCINI .

Inscrieri privind dezmembramintele dreptului de proprietate, drepturi reale de garanție și sarcini	Referințe
NU SUNT	

Teren

Nr cadastral	Suprafața (mp)*	Observații / Referințe
105160	1.500	

* Suprafața este determinată în planul de proiecție Stereo 70.



Date referitoare la teren

Crt	Categorie folosință	Intra vilan	Suprafața (mp)	Tarla	Parcelă	Nr. topo	Observații / Referințe
1	arabil	NU	1.500	54	1686/1/17	-	

Lungime Segmente

1) Valorile lungimilor segmentelor sunt obținute din proiecție în plan.

Punct început	X / Y	Punct sfârșit	X / Y	Lungime segment (** (m)
1	469.261,074 475.055,45	2	469.261,281 475.061,396	5.949
2	469.261,281 475.061,396	3	469.004,98 474.947,717	280.38
3	469.004,98 474.947,717	4	469.004,837 474.941,8	5.919
4	469.004,837 474.941,8	1	469.261,074 475.055,45	280.31

** Lungimile segmentelor sunt determinate în planul de proiecție Stereo 70 și sunt rotunjite la 1 milimetru.

***** Distanţa dintre puncte este formată din segmente cumulate ce sunt mai mici decât valoarea 1 milimetru.**

**DATE DESPRE IMOBILUL NR. 8963**

Oficiul de Cadastru și Publicitate Imobiliară SIBIU
Biroul de Cadastru și Publicitate Imobiliară Avrig

A. Partea I. Descrierea imobilului

TEREN Extravilan

Adresa: Jud. Sibiu

Nr. Crt	Nr cadastral Nr. topografic	Suprafața* (mp)	Observații / Referințe
A1	105161	1.400	Sector cadastral:57 Teren neimprejmuit;

B. Partea II. Proprietari și acte

Inscrieri privitoare la dreptul de proprietate și alte drepturi reale	Referințe
/	
Act Notarial nr. 506, din 02/03/2012 emis de NP ADRIAN BOAMFĂ (contract de vanzare-cumparare);	
B1	A1
Intabulare, drept de PROPRIETATE, dobandit prin Conventie, cota actuala 1/1	
1) SC SOBIS SOLUTIONS SRL, CIF:12018818	

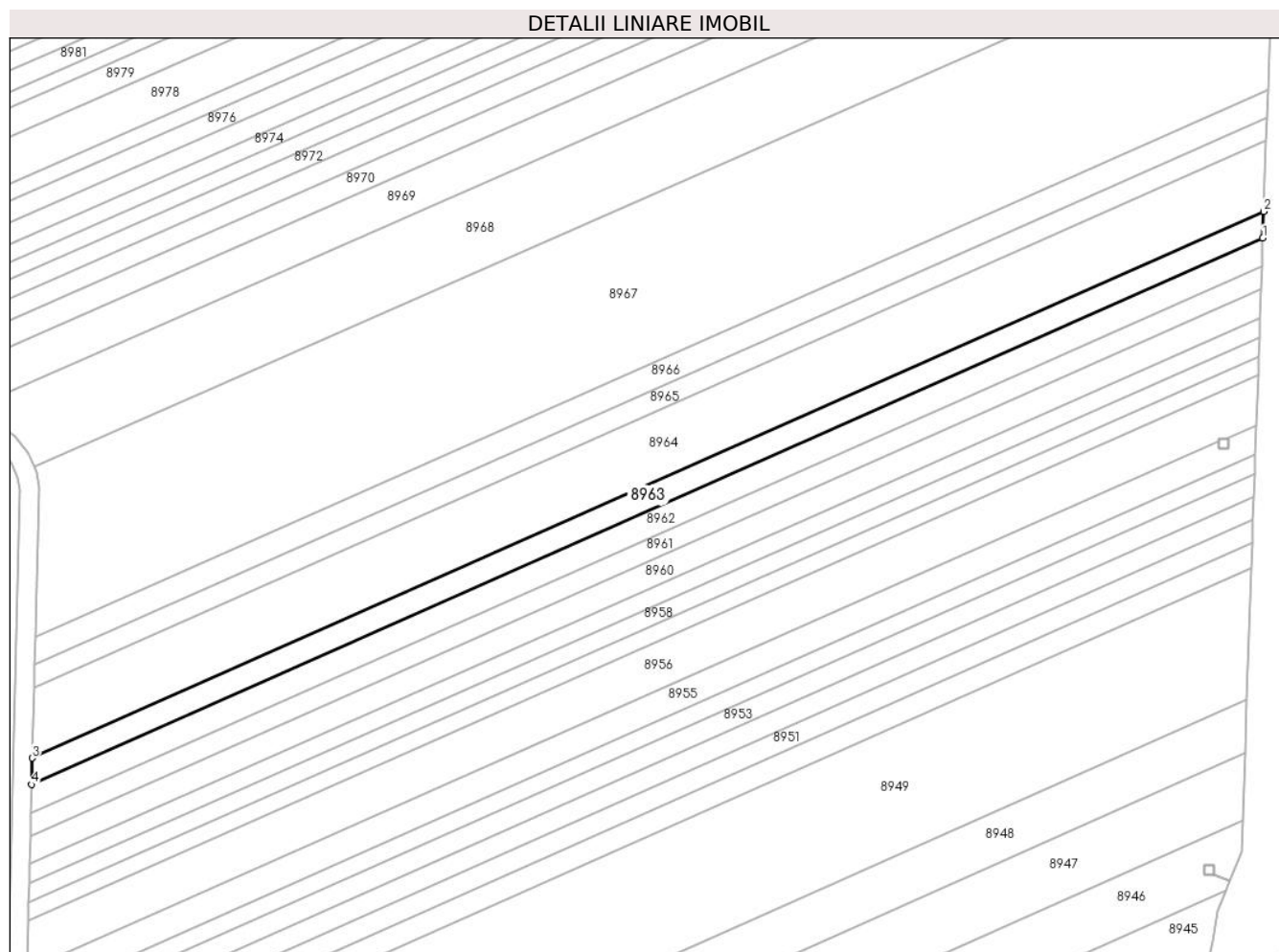
C. Partea III. SARCINI .

Inscrieri privind dezmembramintele dreptului de proprietate, drepturi reale de garanție și sarcini	Referințe
NU SUNT	

Teren

Nr cadastral	Suprafața (mp)*	Observații / Referințe
105161	1.400	

* Suprafața este determinată în planul de proiecție Stereo 70.



Date referitoare la teren

Crt	Categorie folosință	Intravilan	Suprafața (mp)	Tarla	Parcelă	Nr. topo	Observații / Referințe
1	arabil	NU	1.400	54	1686/1/18	-	

Lungime Segmente

1) Valorile lungimilor segmentelor sunt obținute din proiecție în plan.

Punct început	X / Y	Punct sfârșit	X / Y	Lungime segment (** (m)
1	469.261,281 475.061,396	2	469.261,475 475.066,943	5.551
2	469.261,475 475.066,943	3	469.005,114 474.953,238	280.446
3	469.005,114 474.953,238	4	469.004,98 474.947,717	5.523
4	469.004,98 474.947,717	1	469.261,281 475.061,396	280.38

** Lungimile segmentelor sunt determinate în planul de proiecție Stereo 70 și sunt rotunjite la 1 milimetru.

***** Distanţa dintre puncte este formată din segmente cumulate ce sunt mai mici decât valoarea 1 milimetru.**

**DATE DESPRE IMOBILUL NR. 8964**

Oficiul de Cadastru și Publicitate Imobiliară SIBIU
Biroul de Cadastru și Publicitate Imobiliară Avrig

A. Partea I. Descrierea imobilului

TEREN Extravilan

Adresa: Jud. Sibiu

Nr. Crt	Nr cadastral Nr. topografic	Suprafața* (mp)	Observații / Referințe
A1	105162	3.700	Sector cadastral:57 Teren neimprejmuit;

B. Partea II. Proprietari și acte

Inscrieri privitoare la dreptul de proprietate și alte drepturi reale		Referințe
/		
Act Notarial nr. 1048, din 28/11/2016 emis de NP SALOMIE IOAN CRISTIAN (act de partaj);		
B1	Intabulare, drept de PROPRIETATE, dobandit prin Conventie, cota actuala 1/1 1) MODI DOINA-CECILIA	A1

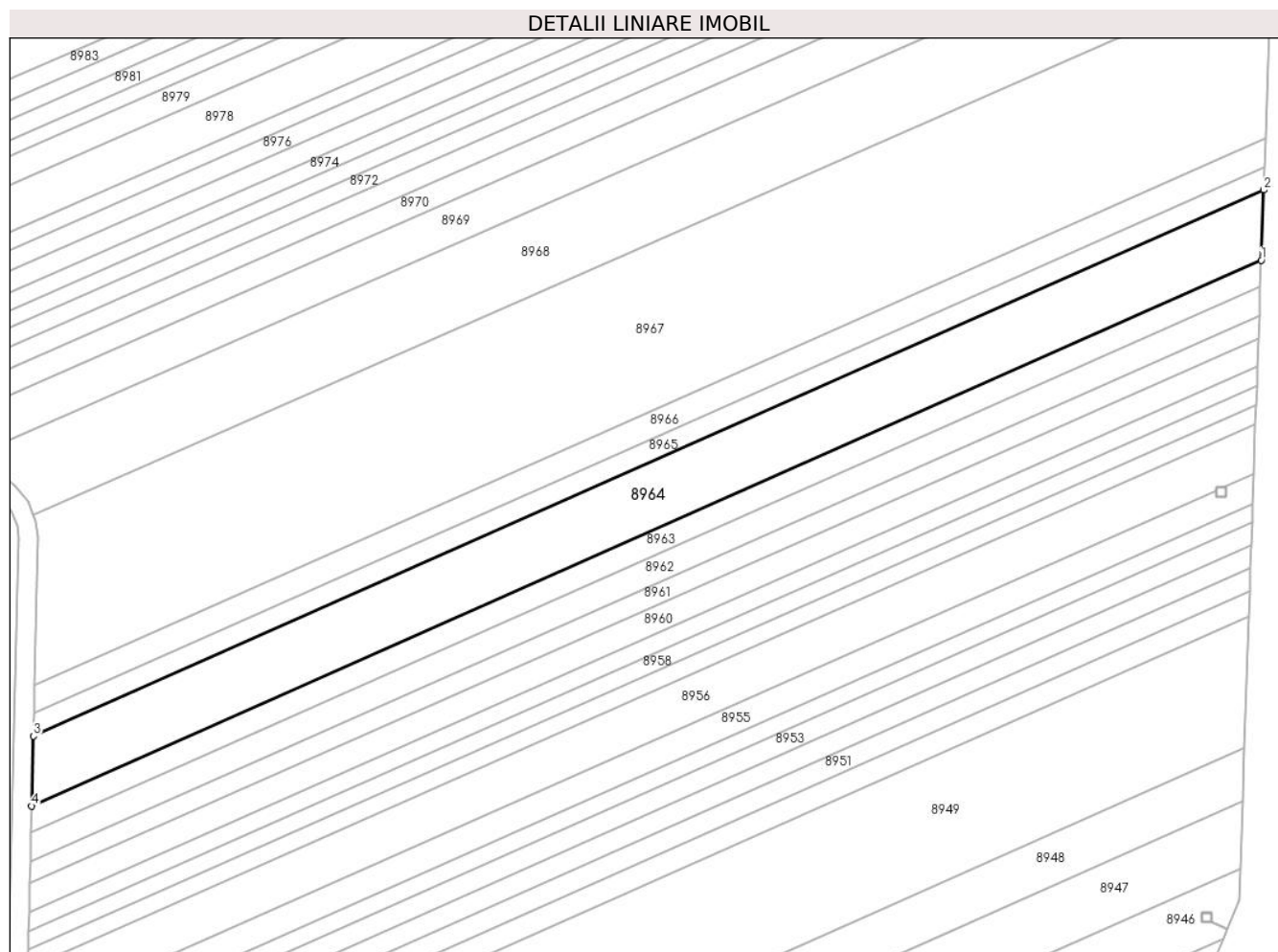
C. Partea III. SARCINI .

Inscrieri privind dezmembramintele dreptului de proprietate, drepturi reale de garanție și sarcini	Referințe
NU SUNT	

Teren

Nr cadastral	Suprafața (mp)*	Observații / Referințe
105162	3.700	

* Suprafața este determinată în planul de proiecție Stereo 70.



Date referitoare la teren

Crt	Categorie folosință	Intra vilan	Suprafața (mp)	Tarla	Parcelă	Nr. topo	Observații / Referințe
1	arabil	NU	3.700	54	1686/1/19	-	

Lungime Segmente

1) Valorile lungimilor segmentelor sunt obținute din proiecție în plan.

Punct început	X / Y	Punct sfârșit	X / Y	Lungime segment (** (m)
1	469.261,475 475.066,943	2	469.261,987 475.081,599	14.664
2	469.261,987 475.081,599	3	469.005,468 474.967,823	280.619
3	469.005,468 474.967,823	4	469.005,114 474.953,238	14.589
4	469.005,114 474.953,238	1	469.261,475 475.066,943	280.446

** Lungimile segmentelor sunt determinate în planul de proiecție Stereo 70 și sunt rotunjite la 1 milimetru.

***** Distanţa dintre puncte este formată din segmente cumulate ce sunt mai mici decât valoarea 1 milimetru.**

**DATE DESPRE IMOBILUL NR. 8965**

Oficiul de Cadastru și Publicitate Imobiliară SIBIU
Biroul de Cadastru și Publicitate Imobiliară Avrig

A. Partea I. Descrierea imobilului

TEREN Extravilan

Adresa: Jud. Sibiu

Nr. Crt	Nr cadastral Nr. topografic	Suprafața* (mp)	Observații / Referințe
A1	105157	1.200	Sector cadastral:57 Teren neimprejmuit;

B. Partea II. Proprietari și acte

Inscrieri privitoare la dreptul de proprietate și alte drepturi reale	Referințe
/	
Act Administrativ nr. 837/15, din 15/06/1999 emis de CJPSDPAT SIBIU (titlu de proprietate);	
B1	A1
Intabulare, drept de PROPRIETATE, dobandit prin Reconstituire, cota actuala 1/1	
1) VASU LIVIU, lipsă CNP	

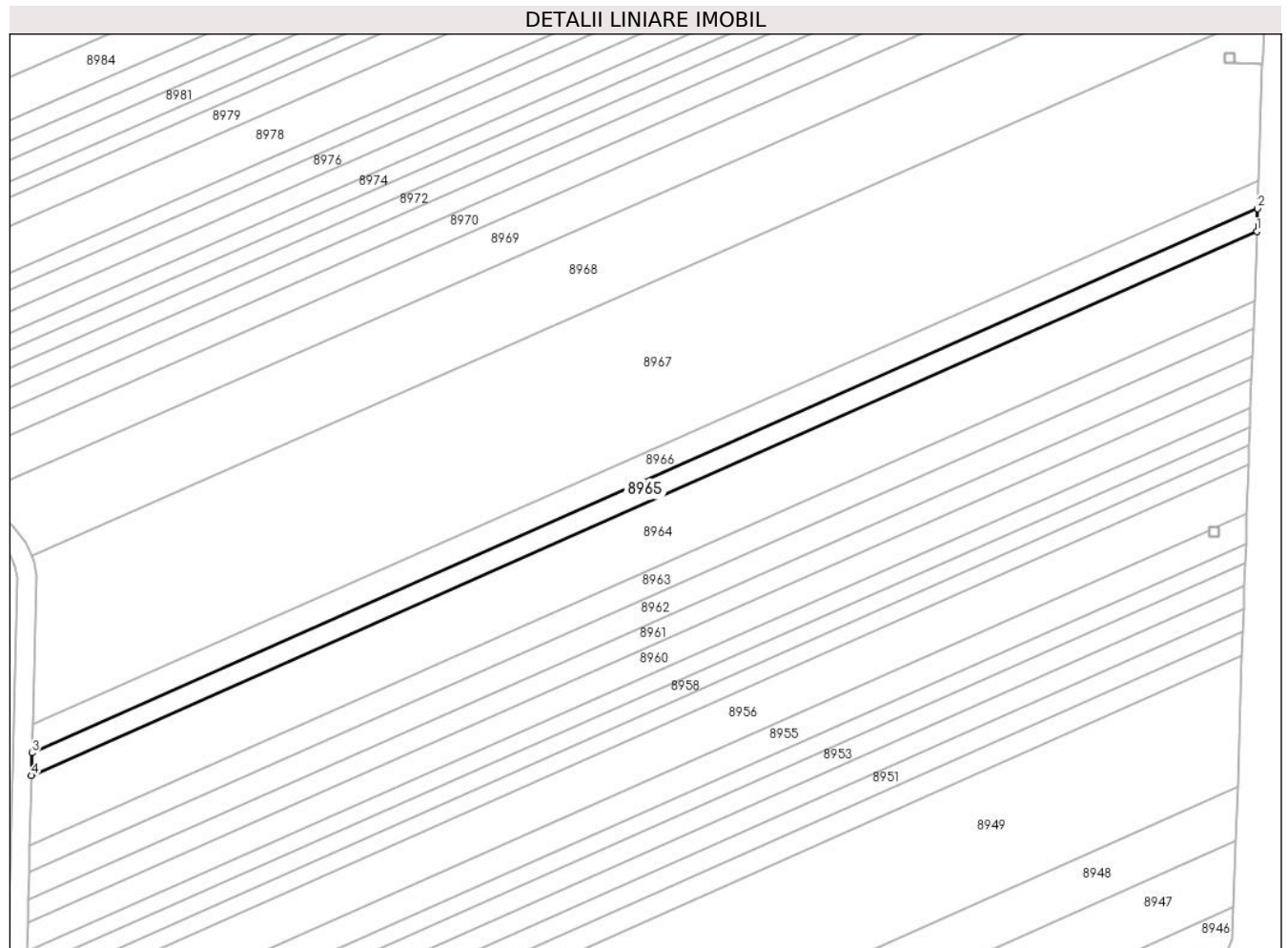
C. Partea III. SARCINI .

Inscrieri privind dezmembramintele dreptului de proprietate, drepturi reale de garanție și sarcini	Referințe
NU SUNT	

Teren

Nr cadastral	Suprafața (mp)*	Observații / Referințe
105157	1.200	

* Suprafața este determinată în planul de proiecție Stereo 70.



Date referitoare la teren

Crt	Categorie folosință	Intra vilan	Suprafața (mp)	Tarla	Parcelă	Nr. topo	Observații / Referințe
1	arabil	NU	1.200	54	1686/1/20	-	

Lungime Segmente

1) Valorile lungimilor segmentelor sunt obținute din proiecție în plan.

Punct început	X / Y	Punct sfârșit	X / Y	Lungime segment (** (m)
1	469.261,987 475.081,599	2	469.262,153 475.086,35	4.754
2	469.262,153 475.086,35	3	469.005,582 474.972,552	280.675
3	469.005,582 474.972,552	4	469.005,468 474.967,823	4.73
4	469.005,468 474.967,823	1	469.261,987 475.081,599	280.619

** Lungimile segmentelor sunt determinate în planul de proiecție Stereo 70 și sunt rotunjite la 1 milimetru.

***** Distanţa dintre puncte este formată din segmente cumulate ce sunt mai mici decât valoarea 1 milimetru.**

**DATE DESPRE IMOBILUL NR. 8966**

Oficiul de Cadastru și Publicitate Imobiliară SIBIU
Biroul de Cadastru și Publicitate Imobiliară Avrig

A. Partea I. Descrierea imobilului

TEREN Extravilan

Adresa: Jud. Sibiu

Nr. Crt	Nr cadastral Nr. topografic	Suprafața* (mp)	Observații / Referințe
A1	105163	1.500	Sector cadastral:57 Teren neimprejmuit;

B. Partea II. Proprietari și acte

Inscrieri privitoare la dreptul de proprietate și alte drepturi reale		Referințe
/		
Act Administrativ nr. 1010/15, din 12/07/2000 emis de CJPSDPAT SIBIU (titlu de proprietate);		
B1	Intabulare, drept de PROPRIETATE, dobandit prin Reconstituire, cota actuala 1/1 1) GRAMA VICTORIA, lipsă CNP 2) GRAMA AURELIA, lipsă CNP	A1

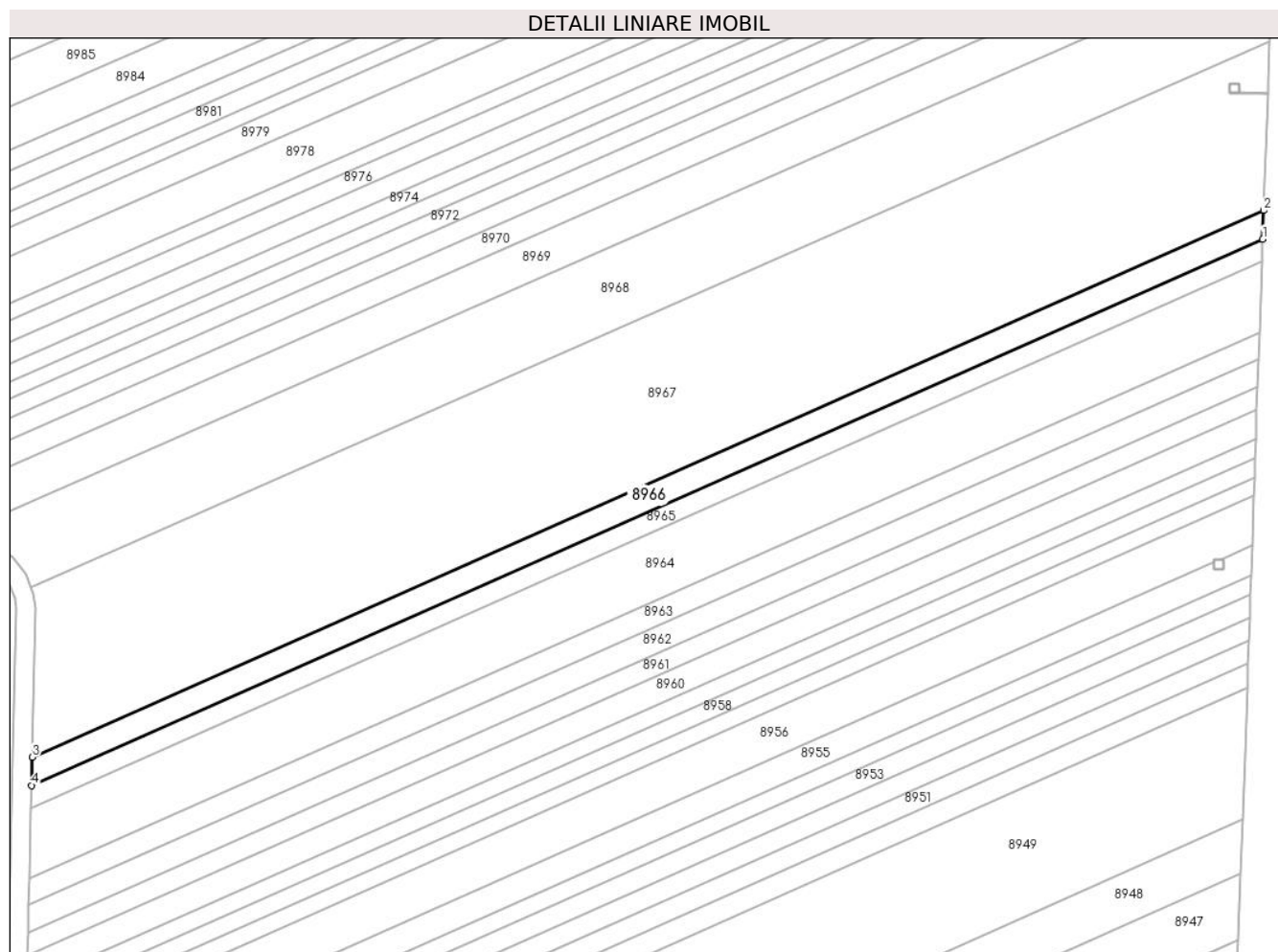
C. Partea III. SARCINI .

Inscrieri privind dezmembramintele dreptului de proprietate, drepturi reale de garanție și sarcini	Referințe
NU SUNT	

Teren

Nr cadastral	Suprafața (mp)*	Observații / Referințe
105163	1.500	

* Suprafața este determinată în planul de proiecție Stereo 70.



Date referitoare la teren

Crt	Categorie folosință	Intravilan	Suprafața (mp)	Tarla	Parcelă	Nr. topo	Observații / Referințe
1	arabil	NU	1.500	54	1686/1/21	-	

Lungime Segmente

1) Valorile lungimilor segmentelor sunt obținute din proiecție în plan.

Punct început	X / Y	Punct sfârșit	X / Y	Lungime segment (** (m)
1	469.262,153 475.086,35	2	469.262,36 475.092,288	5.941
2	469.262,36 475.092,288	3	469.005,725 474.978,461	280.746
3	469.005,725 474.978,461	4	469.005,582 474.972,552	5.911
4	469.005,582 474.972,552	1	469.262,153 475.086,35	280.675

** Lungimile segmentelor sunt determinate în planul de proiecție Stereo 70 și sunt rotunjite la 1 milimetru.

***** Distanţa dintre puncte este formată din segmente cumulate ce sunt mai mici decât valoarea 1 milimetru.**

**DATE DESPRE IMOBILUL NR. 8967**

Oficiul de Cadastru și Publicitate Imobiliară SIBIU
Biroul de Cadastru și Publicitate Imobiliară Avrig

A. Partea I. Descrierea imobilului

TEREN Extravilan

Adresa: Jud. Sibiu

Nr. Crt	Nr cadastral Nr. topografic	Suprafața* (mp)	Observații / Referințe
A1	105164	9.000	Sector cadastral:57 Teren neimprejmuit;

B. Partea II. Proprietari și acte

Inscrieri privitoare la dreptul de proprietate și alte drepturi reale	Referințe
/	
Act Administrativ nr. 1121/15, din 09/01/2002 emis de CJPSDPAT SIBIU (titlu de proprietate);	
B1	A1
Intabulare, drept de PROPRIETATE, dobandit prin Reconstituire, cota actuala 1/1 1) DOBRIN VICTOR, lipsă CNP	

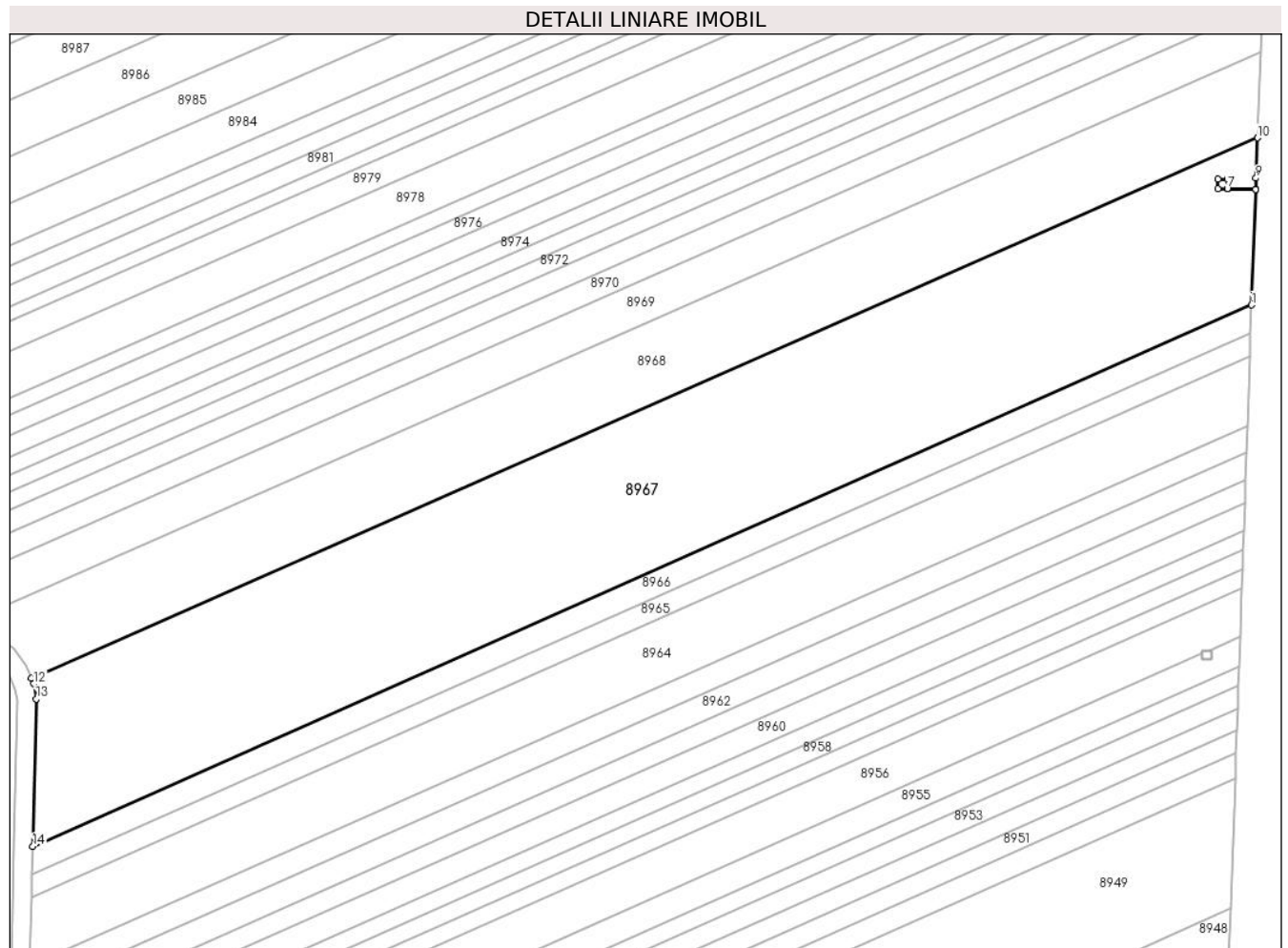
C. Partea III. SARCINI .

Inscrieri privind dezmembramintele dreptului de proprietate, drepturi reale de garanție și sarcini	Referințe
NU SUNT	

Teren

Nr cadastral	Suprafața (mp)*	Observații / Referințe
105164	9.000	

* Suprafața este determinată în planul de proiecție Stereo 70.



Date referitoare la teren

Crt	Categorie folosință	Intramilan	Suprafața (mp)	Tarla	Parcelă	Nr. topo	Observații / Referințe
1	arabil	NU	9.000	54	1686/1/22	-	

Lungime Segmente

1) Valorile lungimilor segmentelor sunt obținute din proiecție în plan.

Punct început	X / Y	Punct sfârșit	X / Y	Lungime segment (** (m)
1	469.262,36 475.092,288	2	469.263,209 475.116,567	24.294
2	469.263,209 475.116,567	3	469.257,26 475.116,775	5.952
3	469.257,26 475.116,775	4	469.255,26 475.116,775	2.0
4	469.255,26 475.116,775	5	469.255,26 475.118,775	2.0
5	469.255,26 475.118,775	6	469.257,26 475.118,775	2.0

Punct început	X / Y	Punct sfârșit	X / Y	Lungime segment (** (m)
6	469.257,26 475.118,775	7	469.257,26 475.116,785	1.99
7	469.257,26 475.116,785	8	469.263,209 475.116,577	5.952
8	469.263,209 475.116,577	9	469.263,292 475.118,956	2.38
9	469.263,292 475.118,956	10	469.263,614 475.127,452	8.502
10	469.263,614 475.127,452	11	469.005,444 475.013,83	282.066
11	469.005,444 475.013,83	12	469.005,939 475.012,631	1.297
12	469.005,939 475.012,631	13	469.006,477 475.009,467	3.209
13	469.006,477 475.009,467	14	469.005,725 474.978,461	31.016
14	469.005,725 474.978,461	1	469.262,36 475.092,288	280.746

** Lungimile segmentelor sunt determinate în planul de proiecție Stereo 70 și sunt rotunjite la 1 milimetru.

*** Distanța dintre puncte este formată din segmente cumulate ce sunt mai mici decât valoarea 1 milimetru.

**DATE DESPRE IMOBILUL NR. 8968**

Oficiul de Cadastru și Publicitate Imobiliară SIBIU
Biroul de Cadastru și Publicitate Imobiliară Avrig

A. Partea I. Descrierea imobilului

TEREN Extravilan

Adresa: Jud. Sibiu

Nr. Crt	Nr cadastral Nr. topografic	Suprafața* (mp)	Observații / Referințe
A1	105167	4.700	Sector cadastral:57 Teren neimprejmuit;

B. Partea II. Proprietari și acte

Inscrieri privitoare la dreptul de proprietate și alte drepturi reale	Referințe
/	
Act Administrativ nr. 1119/15, din 08/01/2002 emis de CJPSDPAT SIBIU (titlu de proprietate);	
B1	A1
Intabulare, drept de PROPRIETATE, dobandit prin Reconstituire, cota actuala 1/1 1) BOERIU VIRGIL, lipsă CNP	

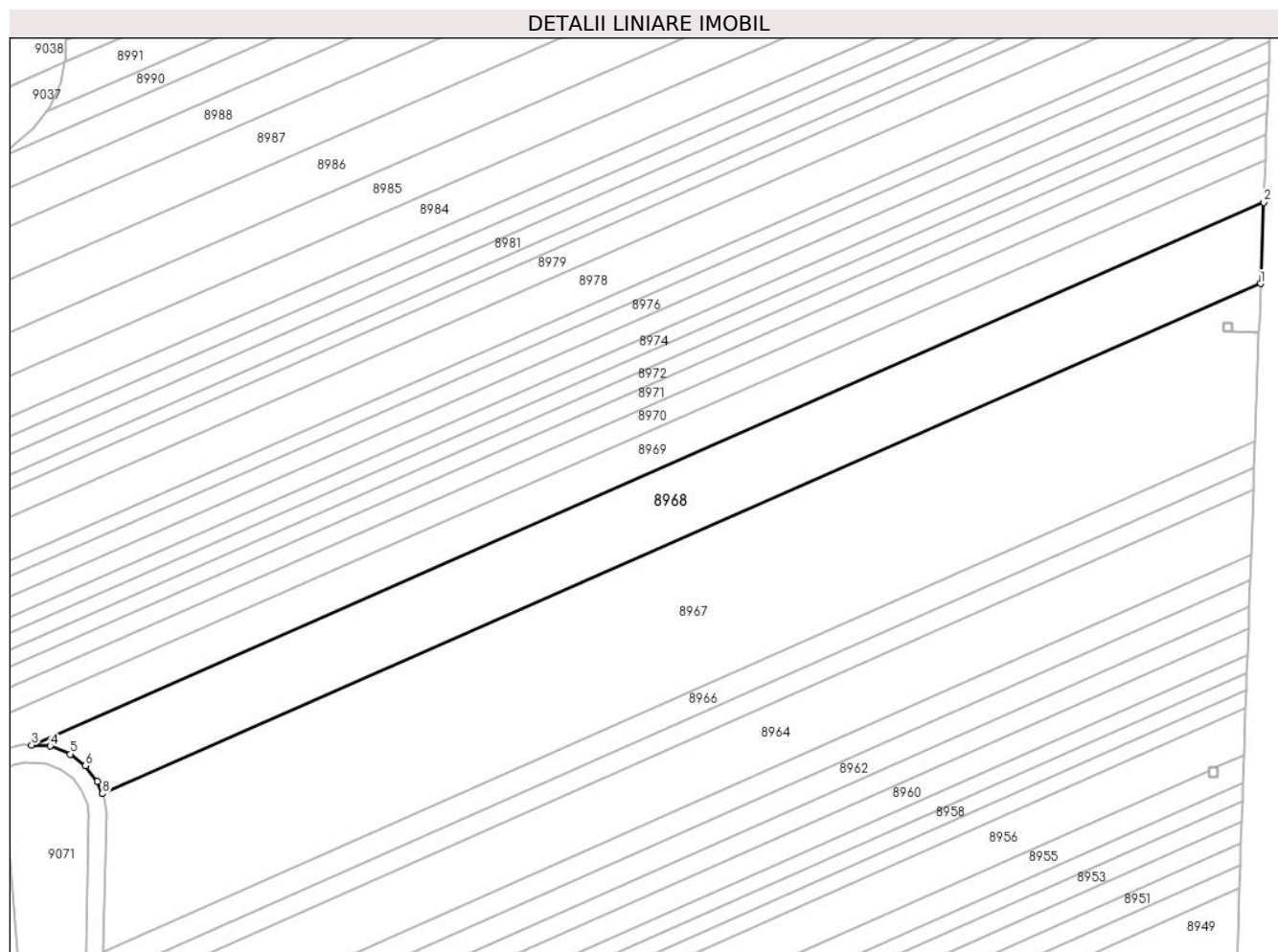
C. Partea III. SARCINI .

Inscrieri privind dezmembramintele dreptului de proprietate, drepturi reale de garanție și sarcini	Referințe
NU SUNT	

Teren

Nr cadastral	Suprafața (mp)*	Observații / Referințe
105167	4.700	

* Suprafața este determinată în planul de proiecție Stereo 70.



Date referitoare la teren

Crt	Categorie folosință	Intravilan	Suprafața (mp)	Tarla	Parcelă	Nr. topo	Observații / Referințe
1	arabil	NU	4.700	54	1686/1/23	-	

Lungime Segmente

1) Valorile lungimilor segmentelor sunt obținute din proiecție în plan.

Punct început	X / Y	Punct sfârșit	X / Y	Lungime segment (** (m)
1	469.263,614 475.127,452	2	469.264,298 475.145,55	18.112
2	469.264,298 475.145,55	3	468.989,684 475.024,691	300.033
3	468.989,684 475.024,691	4	468.993,861 475.024,466	4.183
4	468.993,861 475.024,466	5	468.998,306 475.022,638	4.807
5	468.998,306 475.022,638	6	469.001,637 475.020,042	4.223

Punct început	X / Y	Punct sfârșit	X / Y	Lungime segment (** (m)
6	469.001,637 475.020,042	7	469.004,317 475.016,562	4.393
7	469.004,317 475.016,562	8	469.005,444 475.013,83	2.955
8	469.005,444 475.013,83	1	469.263,614 475.127,452	282.066

** Lungimile segmentelor sunt determinate în planul de proiecție Stereo 70 și sunt rotunjite la 1 milimetru.

*** Distanța dintre puncte este formată din segmente cumulate ce sunt mai mici decât valoarea 1 milimetru.

**DATE DESPRE IMOBILUL NR. 8969**

Oficiul de Cadastru și Publicitate Imobiliară SIBIU
Biroul de Cadastru și Publicitate Imobiliară Avrig

A. Partea I. Descrierea imobilului

TEREN Extravilan

Adresa: Jud. Sibiu

Nr. Crt	Nr cadastral Nr. topografic	Suprafața* (mp)	Observații / Referințe
A1	105168	2.900	Sector cadastral:57 Teren neimprejmuit;

B. Partea II. Proprietari și acte

Inscrieri privitoare la dreptul de proprietate și alte drepturi reale	Referințe
/	
Act Administrativ nr. 897/15, din 12/05/2000 emis de CJPSDPAT SIBIU (titlu de proprietate);	
B1	A1
Intabulare, drept de PROPRIETATE, dobandit prin Reconstituire, cota actuala 1/1 1) DOBRIN OCTAVIAN, lipsă CNP	

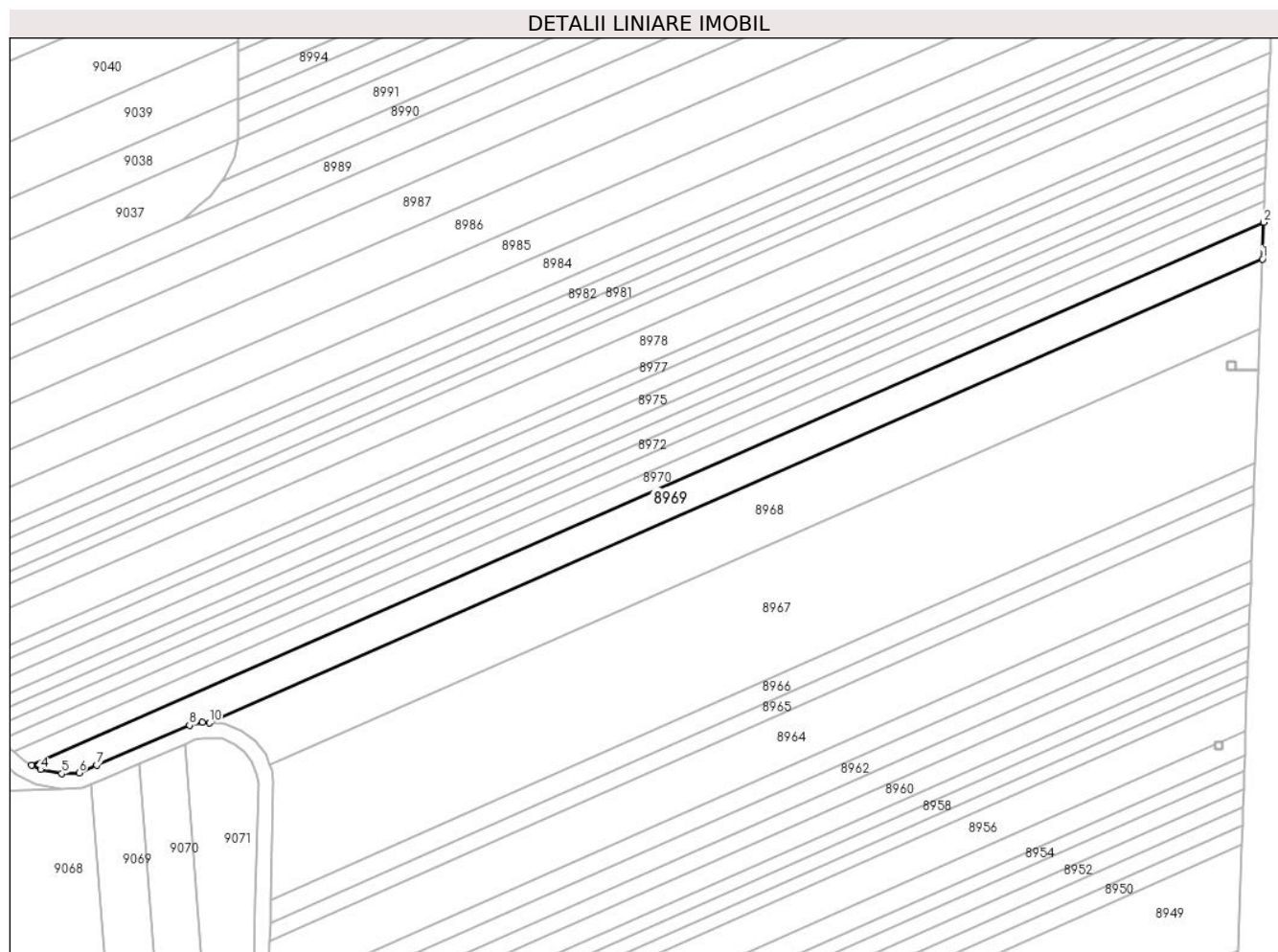
C. Partea III. SARCINI .

Inscrieri privind dezmembramintele dreptului de proprietate, drepturi reale de garanție și sarcini	Referințe
NU SUNT	

Teren

Nr cadastral	Suprafața (mp)*	Observații / Referințe
105168	2.900	

* Suprafața este determinată în planul de proiecție Stereo 70.



Date referitoare la teren

Crt	Categorie folosință	Intravilan	Suprafața (mp)	Tarla	Parcelă	Nr. topo	Observații / Referințe
1	arabil	NU	2.900	54	1686/1/24	-	

Lungime Segmente

1) Valorile lungimilor segmentelor sunt obținute din proiecție în plan.

Punct început	X / Y	Punct sfârșit	X / Y	Lungime segment (** (m)
1	469.264,298 475.145,55	2	469.264,659 475.155,109	9.566
2	469.264,659 475.155,109	3	468.943,342 475.013,696	351.059
3	468.943,342 475.013,696	4	468.945,641 475.012,526	2.579
4	468.945,641 475.012,526	5	468.951,17 475.011,48	5.627
5	468.951,17 475.011,48	6	468.955,738 475.011,671	4.572

Punct început	X / Y	Punct sfârșit	X / Y	Lungime segment (** (m)
6	468.955,738 475.011,671	7	468.960,351 475.013,656	5.021
7	468.960,351 475.013,656	8	468.984,512 475.024,055	26.305
8	468.984,512 475.024,055	9	468.987,919 475.024,786	3.484
9	468.987,919 475.024,786	10	468.989,684 475.024,691	1.767
10	468.989,684 475.024,691	1	469.264,298 475.145,55	300.033

** Lungimile segmentelor sunt determinate în planul de proiecție Stereo 70 și sunt rotunjite la 1 milimetru.

*** Distanța dintre puncte este formată din segmente cumulate ce sunt mai mici decât valoarea 1 milimetru.

**DATE DESPRE IMOBILUL NR. 8970**

Oficiul de Cadastru și Publicitate Imobiliară SIBIU
Biroul de Cadastru și Publicitate Imobiliară Avrig

A. Partea I. Descrierea imobilului

TEREN Extravilan

Adresa: Jud. Sibiu

Nr. Crt	Nr cadastral Nr. topografic	Suprafața* (mp)	Observații / Referințe
A1	105165	1.800	Sector cadastral:57 Teren neimprejmuit;

B. Partea II. Proprietari și acte

Inscrieri privitoare la dreptul de proprietate și alte drepturi reale	Referințe
/	
Act Administrativ nr. 1024/15, din 23/07/2000 emis de CJPSDPAT SIBIU (titlu de proprietate);	
B1	A1
Intabulare, drept de PROPRIETATE, dobandit prin Reconstituire, cota actuala 1/1 1) GHEORGHE GALINA, lipsă CNP	
Act Administrativ nr. 7048, din 07/11/2023 emis de PRIMĂRIA COMUNEI ARPAȘU DE JOS (adeverinta);	
B2	A1
Se notează posesia faptică asupra cotei de 1/1 în favoarea lui 1) VASU CONSTANTIN LIVIU	

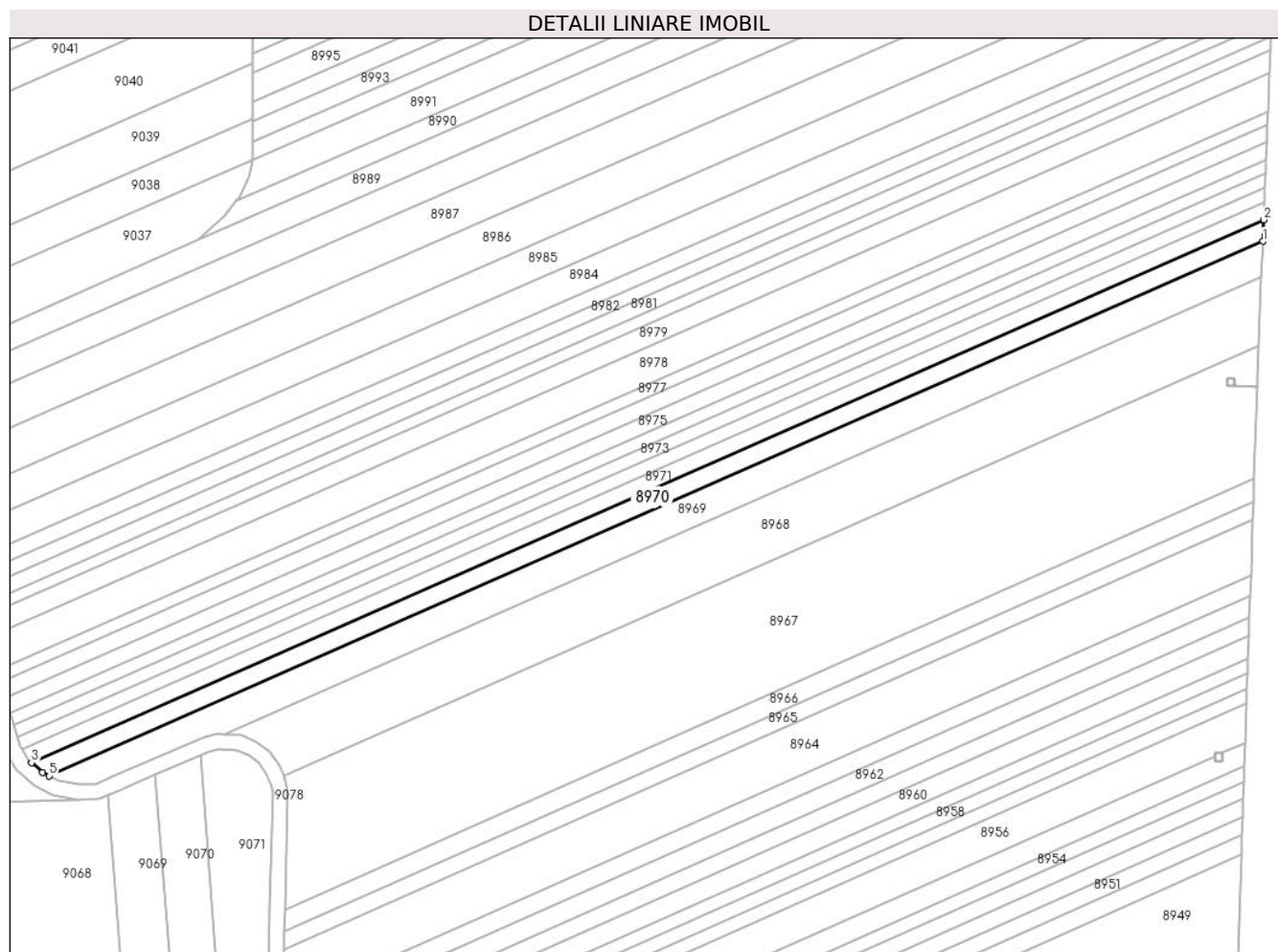
C. Partea III. SARCINI .

Inscrieri privind dezmembramintele dreptului de proprietate, drepturi reale de garanție și sarcini	Referințe
NU SUNT	

Teren

Nr cadastral	Suprafața (mp)*	Observații / Referințe
105165	1.800	

* Suprafața este determinată în planul de proiecție Stereo 70.



Date referitoare la teren

Crt	Categorie folosință	Intravilan	Suprafața (mp)	Tarla	Parcelă	Nr. topo	Observații / Referințe
1	arabil	NU	1.800	54	1686/1/25	-	

Lungime Segmente

1) Valorile lungimilor segmentelor sunt obținute din proiecție în plan.

Punct început	X / Y	Punct sfârșit	X / Y	Lungime segment (** (m)
1	469.264,659 475.155,109	2	469.264,873 475.160,76	5.655
2	469.264,873 475.160,76	3	468.938,685 475.017,202	356.381
3	468.938,685 475.017,202	4	468.941,546 475.014,609	3.862
4	468.941,546 475.014,609	5	468.943,342 475.013,696	2.015
5	468.943,342 475.013,696	1	469.264,659 475.155,109	351.059

**** Lungimile segmentelor sunt determinate în planul de proiecție Stereo 70 și sunt rotunjite la 1 milimetru.**

***** Distanța dintre puncte este formată din segmente cumulate ce sunt mai mici decât valoarea 1 milimetru.**

**DATE DESPRE IMOBILUL NR. 8971**

Oficiul de Cadastru și Publicitate Imobiliară SIBIU
Biroul de Cadastru și Publicitate Imobiliară Avrig

A. Partea I. Descrierea imobilului

TEREN Extravilan

Adresa: Jud. Sibiu

Nr. Crt	Nr cadastral Nr. topografic	Suprafața* (mp)	Observații / Referințe
A1	105166	1.500	Sector cadastral:57 Teren neimprejmuț;

B. Partea II. Proprietari și acte

Inscrieri privitoare la dreptul de proprietate și alte drepturi reale	Referințe
/	
Act Administrativ nr. 1155/15, din 11/06/2002 emis de CJPSDPAT SIBIU (titlu de proprietate);	
B1	A1
Intabulare, drept de PROPRIETATE, dobandit prin Reconstituire, cota actuala 1/1	
1) GROVU TIBERIU, lipsă CNP 2) GROVU T MARIUS, lipsă CNP 3) GROVU T CLAUDIU, lipsă CNP 4) POP G ZORIȚA, lipsă CNP 5) FAGARAȘAN G AURORA, lipsă CNP	

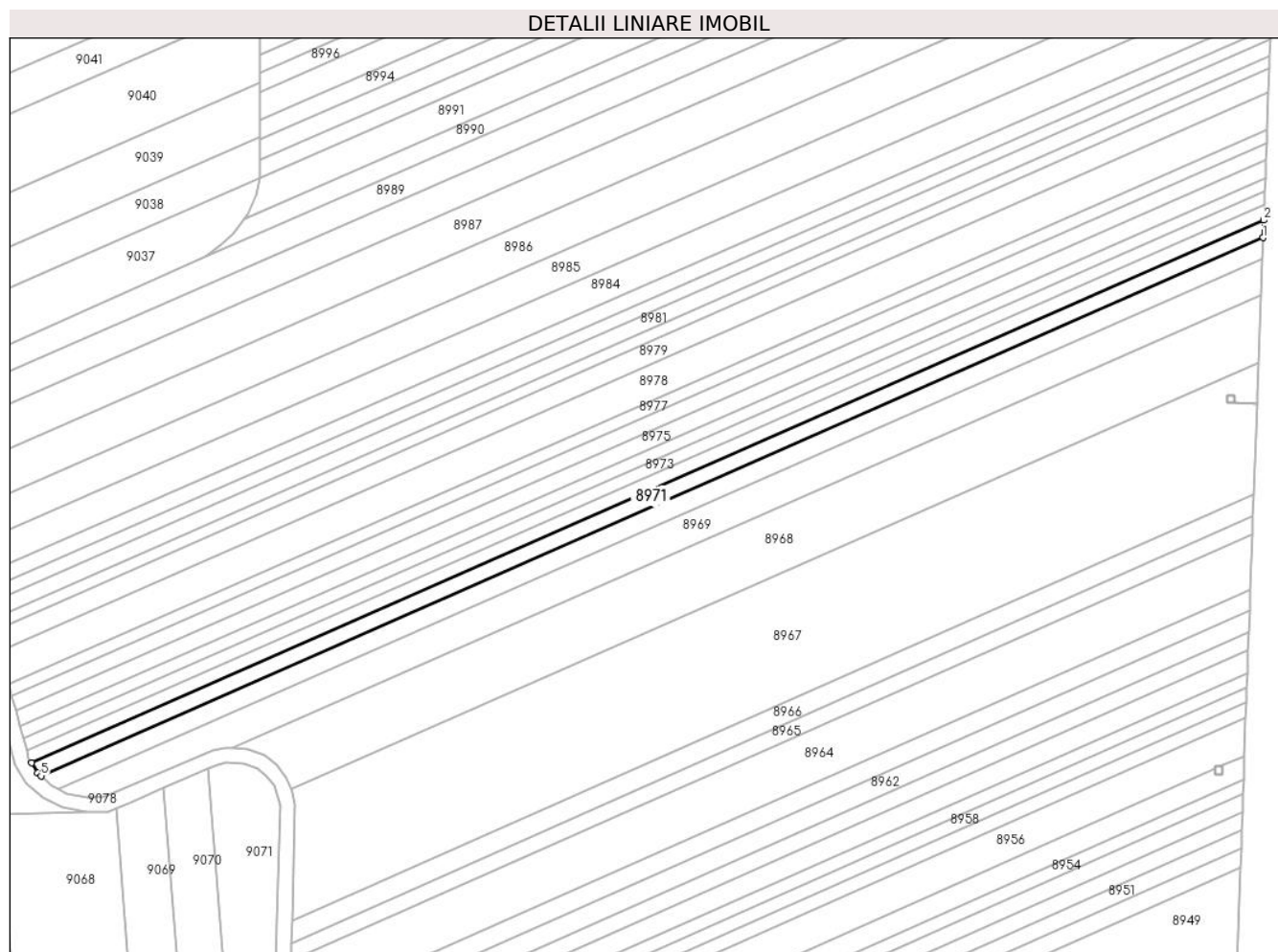
C. Partea III. SARCINI .

Inscrieri privind dezmembramintele dreptului de proprietate, drepturi reale de garanție și sarcini	Referințe
NU SUNT	

Teren

Nr cadastral	Suprafața (mp)*	Observații / Referințe
105166	1.500	

* Suprafața este determinată în planul de proiecție Stereo 70.



Date referitoare la teren

Crt	Categorie folosință	Intravilan	Suprafața (mp)	Tarla	Parcelă	Nr. topo	Observații / Referințe
1	arabil	NU	1.500	54	1868/1/26	-	

Lungime Segmente

1) Valorile lungimilor segmentelor sunt obținute din proiecție în plan.

Punct început	X / Y	Punct sfârșit	X / Y	Lungime segment (** (m)
1	469.264,873 475.160,76	2	469.265,049 475.165,415	4.659
2	469.265,049 475.165,415	3	468.936,173 475.020,675	359.318
3	468.936,173 475.020,675	4	468.937,844 475.017,964	3.185
4	468.937,844 475.017,964	5	468.938,685 475.017,202	1.134
5	468.938,685 475.017,202	1	469.264,873 475.160,76	356.381

**** Lungimile segmentelor sunt determinate în planul de proiecție Stereo 70 și sunt rotunjite la 1 milimetru.**

***** Distanța dintre puncte este formată din segmente cumulate ce sunt mai mici decât valoarea 1 milimetru.**

**DATE DESPRE IMOBILUL NR. 8972**

Oficiul de Cadastru și Publicitate Imobiliară SIBIU
Biroul de Cadastru și Publicitate Imobiliară Avrig

A. Partea I. Descrierea imobilului

TEREN Extravilan

Adresa: Jud. Sibiu

Nr. Crt	Nr cadastral Nr. topografic	Suprafața* (mp)	Observații / Referințe
A1	105169	1.300	Sector cadastral:57 Teren neimprejmut;

B. Partea II. Proprietari și acte

Inscrieri privitoare la dreptul de proprietate și alte drepturi reale	Referințe
/	
Act Administrativ nr. 1077/15, din 20/03/2001 emis de CJPSDPAT SIBIU (titlu de proprietate);	
B1	A1
Intabulare, drept de PROPRIETATE, dobandit prin Reconstituire, cota actuala 1/1	
1) BUCUR MIHAI, lipsă CNP	
2) BUCUR GABRIEL, lipsă CNP	
3) BUCUR PAULA, lipsă CNP	
4) BUCUR MARIAN, lipsă CNP	
5) GAVRILĂ MARIANA, lipsă CNP	
6) BUCUR GHEORGHE, lipsă CNP	
Act Administrativ nr. 7049, din 07/11/2023 emis de PRIMĂRIA COMUNEI ARPAȘU DE JOS (adeverinta);	
B2	A1
Se notează posesia faptică asupra cotei de 1/1 în favoarea lui	
1) SC SOBIS SOLUTIONS SRL, CIF:12018818	

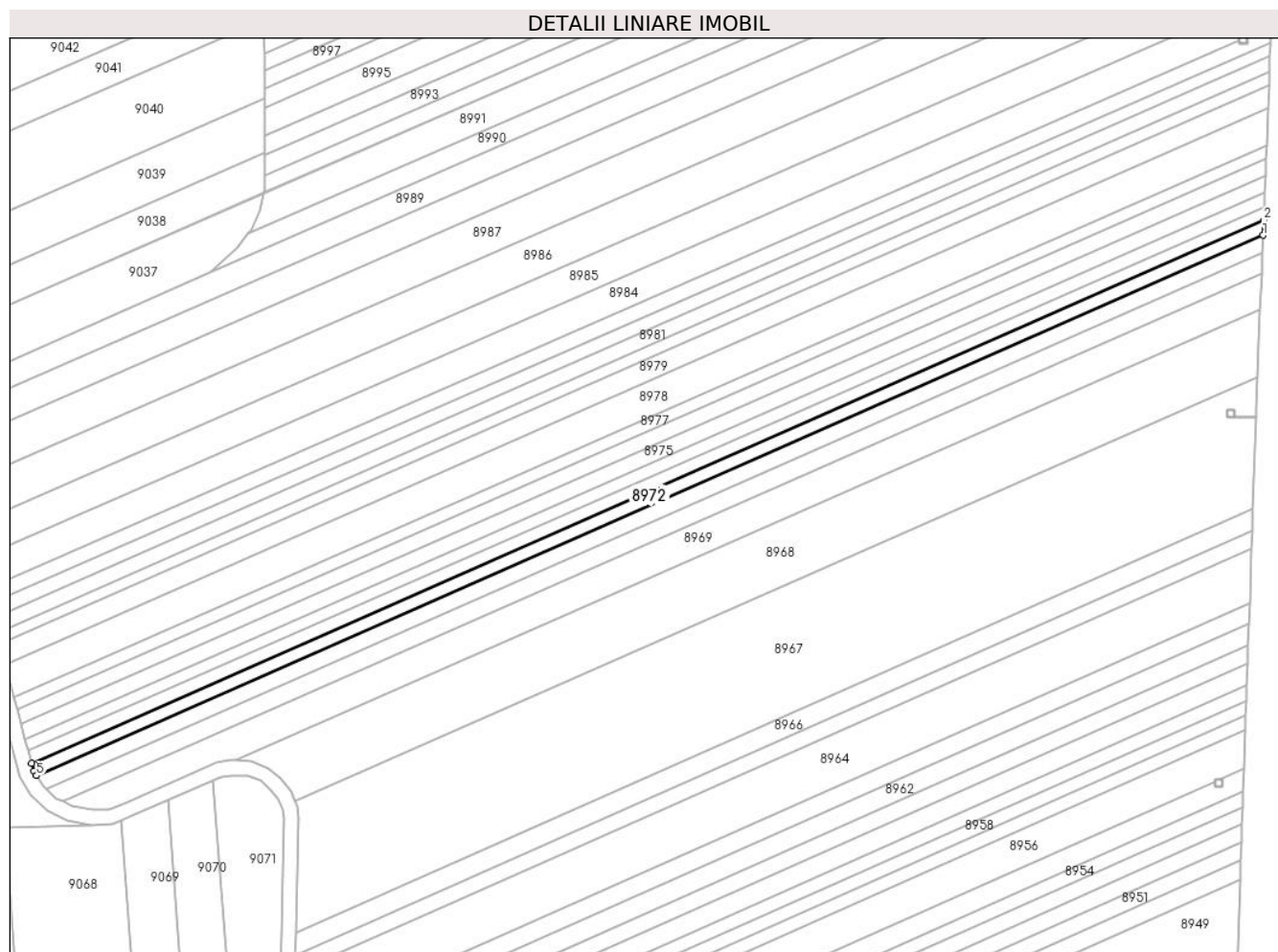
C. Partea III. SARCINI .

Inscrieri privind dezmembramintele dreptului de proprietate, drepturi reale de garanție și sarcini	Referințe
NU SUNT	

Teren

Nr cadastral	Suprafața (mp)*	Observații / Referințe
105169	1.300	

* Suprafața este determinată în planul de proiecție Stereo 70.



Date referitoare la teren

Crt	Categorie folosință	Intra vilan	Suprafața (mp)	Tarla	Parcelă	Nr. topo	Observații / Referințe
1	arabil	NU	1.300	54	1686/1/27	-	

Lungime Segmente

1) Valorile lungimilor segmentelor sunt obținute din proiecție în plan.

Punct început	X / Y	Punct sfârșit	X / Y	Lungime segment (** (m)
1	469.265,049 475.165,415	2	469.265,201 475.169,424	4.012
2	469.265,201 475.169,424	3	468.934,848 475.024,035	360.931
3	468.934,848 475.024,035	4	468.935,431 475.021,879	2.233
4	468.935,431 475.021,879	5	468.936,173 475.020,675	1.414
5	468.936,173 475.020,675	1	469.265,049 475.165,415	359.318

**** Lungimile segmentelor sunt determinate în planul de proiecție Stereo 70 și sunt rotunjite la 1 milimetru.**

***** Distanța dintre puncte este formată din segmente cumulate ce sunt mai mici decât valoarea 1 milimetru.**

**DATE DESPRE IMOBILUL NR. 8973**

Oficiul de Cadastru și Publicitate Imobiliară SIBIU
Biroul de Cadastru și Publicitate Imobiliară Avrig

A. Partea I. Descrierea imobilului

TEREN Extravilan

Adresa: Jud. Sibiu

Nr. Crt	Nr cadastral Nr. topografic	Suprafața* (mp)	Observații / Referințe
A1	105170	1.200	Sector cadastral:57 Teren neimprejmuit;

B. Partea II. Proprietari și acte

Inscrieri privitoare la dreptul de proprietate și alte drepturi reale	Referințe
/	
Act Administrativ nr. 940/15, din 01/06/2000 emis de CJPSDPAT SIBIU (titlu de proprietate);	
B1	A1
Intabulare, drept de PROPRIETATE, dobandit prin Reconstituire, cota actuala 1/1	
1) GRAMA GHEORGHE, lipsă CNP	
2) CIUPERCĂ MARIA, lipsă CNP	

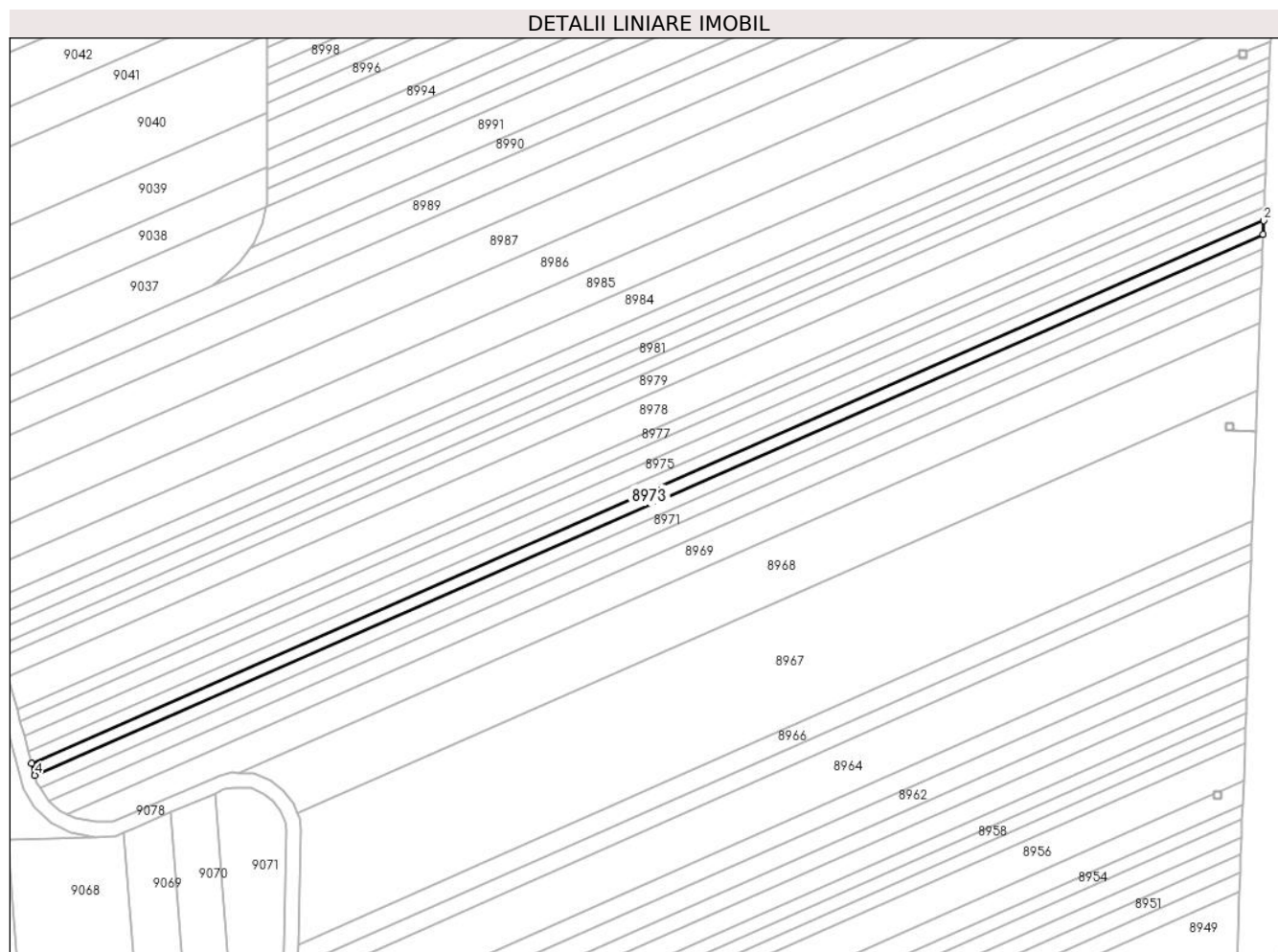
C. Partea III. SARCINI .

Inscrieri privind dezmembramintele dreptului de proprietate, drepturi reale de garanție și sarcini	Referințe
NU SUNT	

Teren

Nr cadastral	Suprafața (mp)*	Observații / Referințe
105170	1.200	

* Suprafața este determinată în planul de proiecție Stereo 70.



Date referitoare la teren

Crt	Categorie folosință	Intravilan	Suprafața (mp)	Tarla	Parcelă	Nr. topo	Observații / Referințe
1	arabil	NU	1.200	54	1686/1/28	-	

Lungime Segmente

1) Valorile lungimilor segmentelor sunt obținute din proiecție în plan.

Punct început	X / Y	Punct sfârșit	X / Y	Lungime segment (** (m)
1	469.265,201 475.169,424	2	469.265,34 475.173,113	3.691
2	469.265,34 475.173,113	3	468.933,971 475.027,276	362.042
3	468.933,971 475.027,276	4	468.934,848 475.024,035	3.357
4	468.934,848 475.024,035	1	469.265,201 475.169,424	360.931

** Lungimile segmentelor sunt determinate în planul de proiecție Stereo 70 și sunt rotunjite la 1 milimetru.

***** Distanţa dintre puncte este formată din segmente cumulate ce sunt mai mici decât valoarea 1 milimetru.**

**DATE DESPRE IMOBILUL NR. 8974**

Oficiul de Cadastru și Publicitate Imobiliară SIBIU
Biroul de Cadastru și Publicitate Imobiliară Avrig

A. Partea I. Descrierea imobilului

TEREN Extravilan

Adresa: Jud. Sibiu

Nr. Crt	Nr cadastral Nr. topografic	Suprafața* (mp)	Observații / Referințe
A1	105172	1.200	Sector cadastral:57 Teren neimprejmuit;

B. Partea II. Proprietari și acte

Inscrieri privitoare la dreptul de proprietate și alte drepturi reale	Referințe
/	
Act Notarial nr. 71, din 03/05/2023 emis de NP POPA CORNELIA (certificat de mostenitor);	
B1	A1
Intabulare, drept de PROPRIETATE, dobandit prin Succesiune, cota actuala 1/1 1) BOGDAN DUMITRU-SORIN	

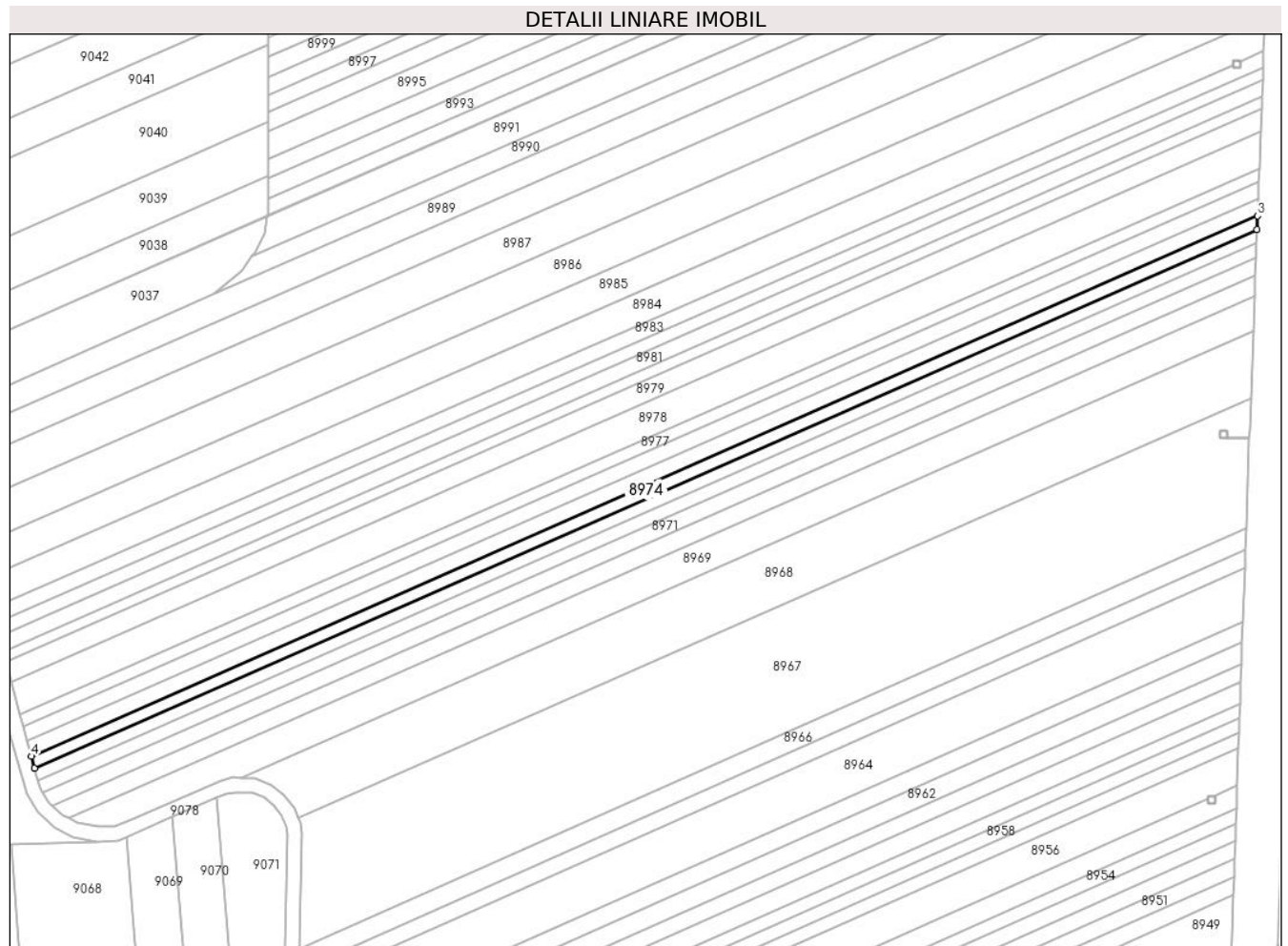
C. Partea III. SARCINI .

Inscrieri privind dezmembramintele dreptului de proprietate, drepturi reale de garanție și sarcini	Referințe
NU SUNT	

Teren

Nr cadastral	Suprafața (mp)*	Observații / Referințe
105172	1.200	

* Suprafața este determinată în planul de proiecție Stereo 70.



Date referitoare la teren

Crt	Categorie folosință	Intravilan	Suprafața (mp)	Tarla	Parcelă	Nr. topo	Observații / Referințe
1	arabil	NU	1.200	54	1686/1/29	-	

Lungime Segmente

1) Valorile lungimilor segmentelor sunt obținute din proiecție în plan.

Punct început	X / Y	Punct sfârșit	X / Y	Lungime segment (** (m)
1	468.933,971 475.027,276	2	469.265,34 475.173,113	362.042
2	469.265,34 475.173,113	3	469.265,479 475.176,79	3.68
3	469.265,479 475.176,79	4	468.933,096 475.030,507	363.149
4	468.933,096 475.030,507	1	468.933,971 475.027,276	3.347

** Lungimile segmentelor sunt determinate în planul de proiecție Stereo 70 și sunt rotunjite la 1 milimetru.

***** Distanţa dintre puncte este formată din segmente cumulate ce sunt mai mici decât valoarea 1 milimetru.**

**DATE DESPRE IMOBILUL NR. 8975**

Oficiul de Cadastru și Publicitate Imobiliară SIBIU
Biroul de Cadastru și Publicitate Imobiliară Avrig

A. Partea I. Descrierea imobilului

TEREN Extravilan

Adresa: Jud. Sibiu

Nr. Crt	Nr cadastral Nr. topografic	Suprafața* (mp)	Observații / Referințe
A1	105171	1.500	Sector cadastral:57 Teren neimprejmuit;

B. Partea II. Proprietari și acte

Inscrieri privitoare la dreptul de proprietate și alte drepturi reale	Referințe
/	
Act Administrativ nr. 730/15, din 05/11/1998 emis de CJPSDPAT SIBIU (titlu de proprietate);	
B1	A1
Intabulare, drept de PROPRIETATE, dobandit prin Reconstituire, cota actuala 1/1	
1) POSTOLACHE EUFROSINA, lipsă CNP	
2) HÎRȘOVESCU SILVIU, lipsă CNP	

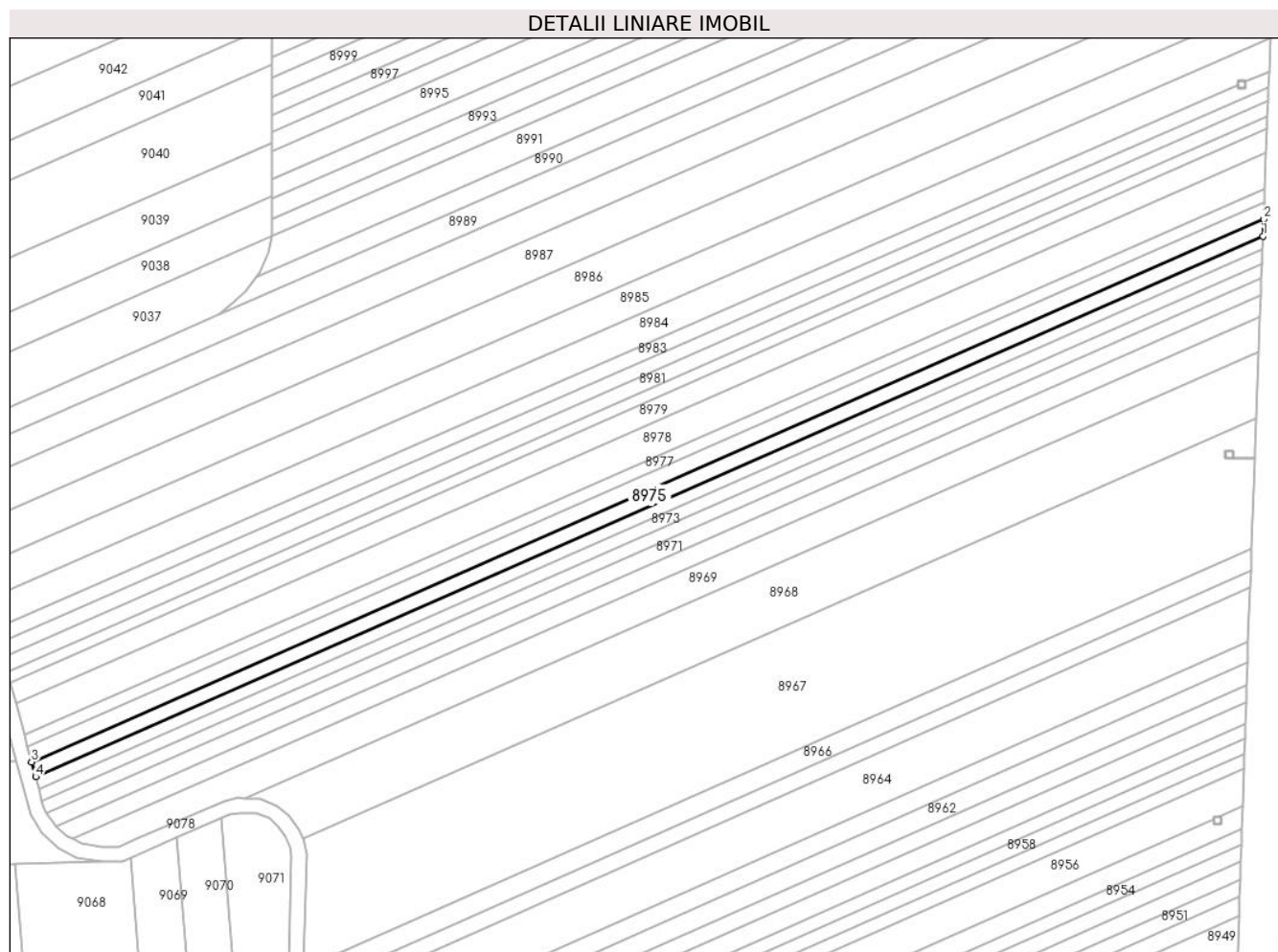
C. Partea III. SARCINI .

Inscrieri privind dezmembramintele dreptului de proprietate, drepturi reale de garanție și sarcini	Referințe
NU SUNT	

Teren

Nr cadastral	Suprafața (mp)*	Observații / Referințe
105171	1.500	

* Suprafața este determinată în planul de proiecție Stereo 70.



Date referitoare la teren

Crt	Categorie folosință	Intravilan	Suprafața (mp)	Tarla	Parcelă	Nr. topo	Observații / Referințe
1	arabil	NU	1.500	54	1686/1/30	-	Nr. Parcelă 1686/30 greșită în TP

Lungime Segmente

1) Valorile lungimilor segmentelor sunt obținute din proiecție în plan.

Punct început	X / Y	Punct sfârșit	X / Y	Lungime segment (** (m)
1	469.265,479 475.176,79	2	469.265,652 475.181,37	4.584
2	469.265,652 475.181,37	3	468.932,008 475.034,532	364.528
3	468.932,008 475.034,532	4	468.933,096 475.030,507	4.17
4	468.933,096 475.030,507	1	469.265,479 475.176,79	363.149

** Lungimile segmentelor sunt determinate în planul de proiecție Stereo 70 și sunt rotunjite la 1 milimetru.

***** Distanţa dintre puncte este formată din segmente cumulate ce sunt mai mici decât valoarea 1 milimetru.**

**DATE DESPRE IMOBILUL NR. 8976**

Oficiul de Cadastru și Publicitate Imobiliară SIBIU
Biroul de Cadastru și Publicitate Imobiliară Avrig

A. Partea I. Descrierea imobilului

TEREN Extravilan

Adresa: Jud. Sibiu

Nr. Crt	Nr cadastral Nr. topografic	Suprafața* (mp)	Observații / Referințe
A1	105173	1.500	Sector cadastral:57 Teren neimprejmuit;

B. Partea II. Proprietari și acte

Inscrieri privitoare la dreptul de proprietate și alte drepturi reale		Referințe
/		
Act Administrativ nr. 938/15, din 31/05/2000 emis de CJPSDPAT SIBIU (titlu de proprietate);		
B1	Intabulare, drept de PROPRIETATE, dobandit prin Reconstituire, cota actuala 1/1 1) BOGDAN N VASILE , lipsă CNP 2) BOGDAN V GHEORGHE , lipsă CNP 3) DOBRIN V MARIA , lipsă CNP	A1

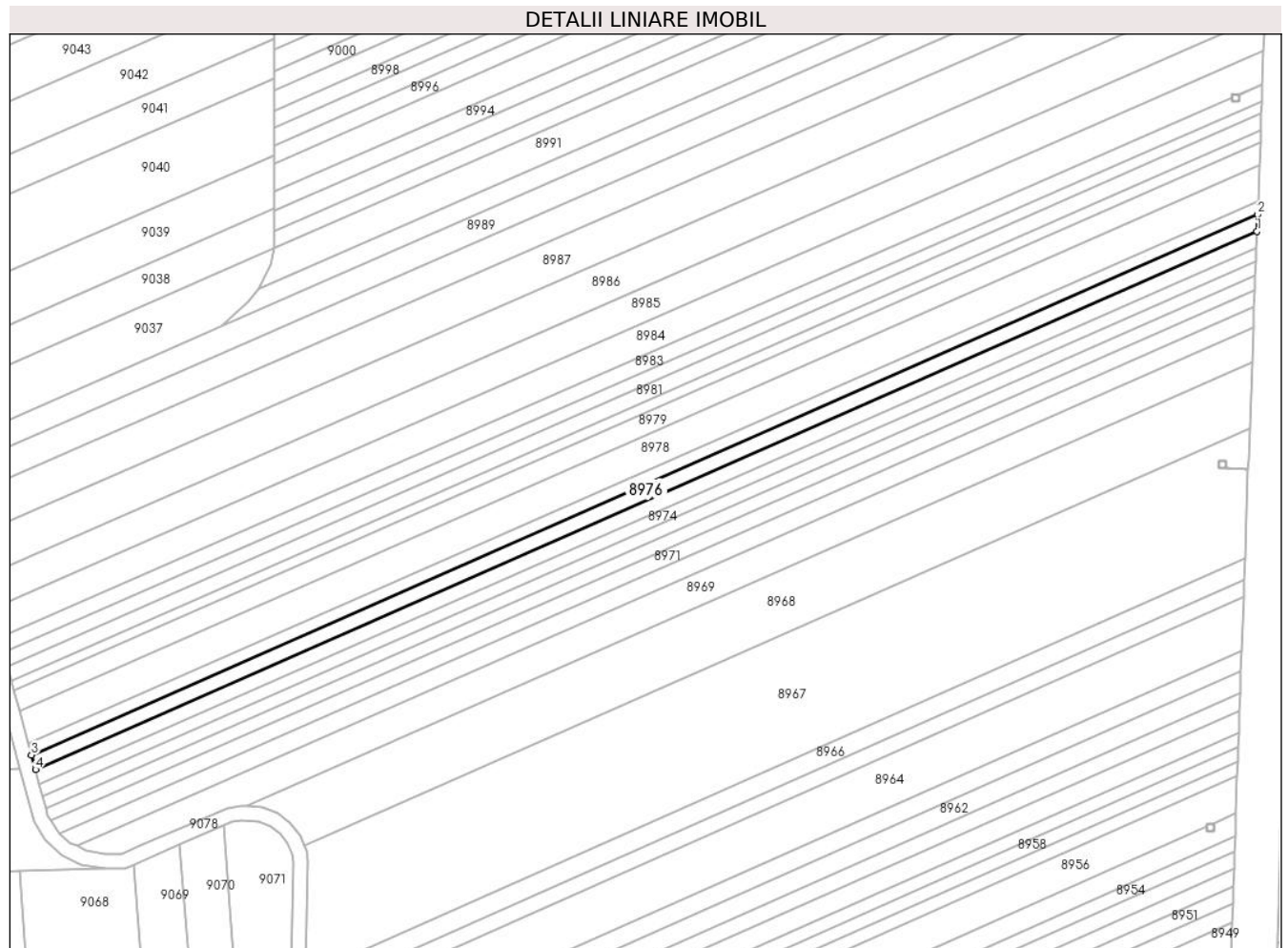
C. Partea III. SARCINI .

Inscrieri privind dezmembramintele dreptului de proprietate, drepturi reale de garanție și sarcini	Referințe
NU SUNT	

Teren

Nr cadastral	Suprafața (mp)*	Observații / Referințe
105173	1.500	

* Suprafața este determinată în planul de proiecție Stereo 70.



Date referitoare la teren

Crt	Categorie folosință	Intravilan	Suprafața (mp)	Tarla	Parcelă	Nr. topo	Observații / Referințe
1	arabil	NU	1.500	54	1686/1/31	-	

Lungime Segmente

1) Valorile lungimilor segmentelor sunt obținute din proiecție în plan.

Punct început	X / Y	Punct sfârșit	X / Y	Lungime segment (** (m)
1	469.265,652 475.181,37	2	469.265,825 475.185,934	4.567
2	469.265,825 475.185,934	3	468.930,923 475.038,542	365.901
3	468.930,923 475.038,542	4	468.932,008 475.034,532	4.154
4	468.932,008 475.034,532	1	469.265,652 475.181,37	364.528

** Lungimile segmentelor sunt determinate în planul de proiecție Stereo 70 și sunt rotunjite la 1 milimetru.

***** Distanţa dintre puncte este formată din segmente cumulate ce sunt mai mici decât valoarea 1 milimetru.**

**DATE DESPRE IMOBILUL NR. 8977**

Oficiul de Cadastru și Publicitate Imobiliară SIBIU
Biroul de Cadastru și Publicitate Imobiliară Avrig

A. Partea I. Descrierea imobilului

TEREN Extravilan

Adresa: Jud. Sibiu

Nr. Crt	Nr cadastral Nr. topografic	Suprafața* (mp)	Observații / Referințe
A1	105174	1.200	Sector cadastral:57 Teren neimprejmuit;

B. Partea II. Proprietari și acte

Inscrieri privitoare la dreptul de proprietate și alte drepturi reale		Referințe
/		
Act Administrativ nr. 895/15, din 12/05/2000 emis de CJPSDPAT SIBIU (titlu de proprietate);		
B1	Intabulare, drept de PROPRIETATE, dobandit prin Reconstituire, cota actuala 1/1 1) VASU GHEORGHE, lipsă CNP 2) FUCIU VICTORIA, lipsă CNP 3) LIE MARIA OCTAVIA, lipsă CNP	A1

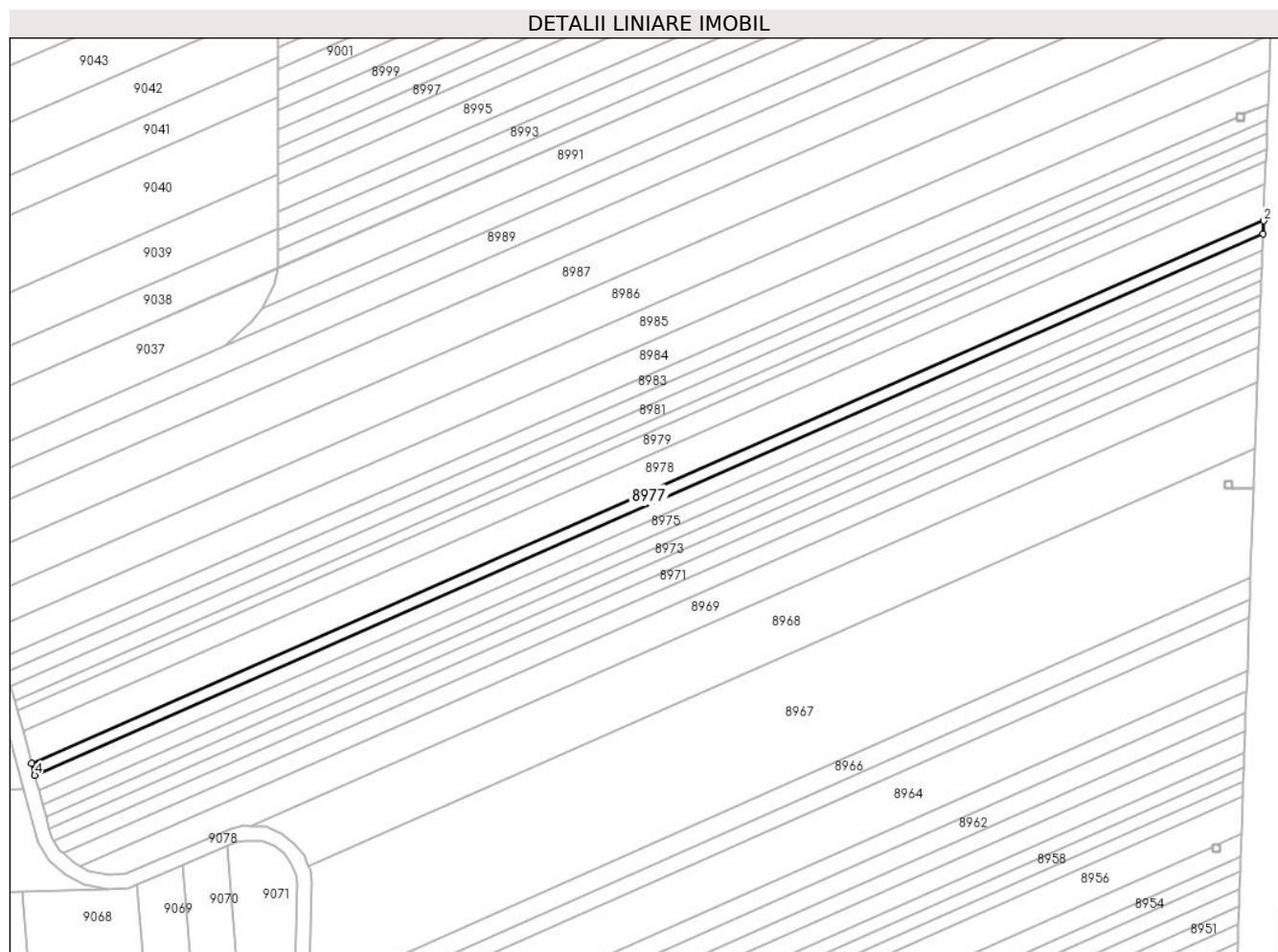
C. Partea III. SARCINI .

Inscrieri privind dezmembramintele dreptului de proprietate, drepturi reale de garanție și sarcini	Referințe
NU SUNT	

Teren

Nr cadastral	Suprafața (mp)*	Observații / Referințe
105174	1.200	

* Suprafața este determinată în planul de proiecție Stereo 70.



Date referitoare la teren

Crt	Categorie folosință	Intravilan	Suprafața (mp)	Tarla	Parcelă	Nr. topo	Observații / Referințe
1	arabil	NU	1.200	54	1686/1/32	-	

Lungime Segmente

1) Valorile lungimilor segmentelor sunt obținute din proiecție în plan.

Punct început	X / Y	Punct sfârșit	X / Y	Lungime segment (** (m)
1	469.265,825 475.185,934	2	469.265,962 475.189,572	3.641
2	469.265,962 475.189,572	3	468.930,058 475.041,739	366.997
3	468.930,058 475.041,739	4	468.930,923 475.038,542	3.312
4	468.930,923 475.038,542	1	469.265,825 475.185,934	365.901

** Lungimile segmentelor sunt determinate în planul de proiecție Stereo 70 și sunt rotunjite la 1 milimetru.

***** Distanţa dintre puncte este formată din segmente cumulate ce sunt mai mici decât valoarea 1 milimetru.**

**DATE DESPRE IMOBILUL NR. 8978**

Oficiul de Cadastru și Publicitate Imobiliară SIBIU
Biroul de Cadastru și Publicitate Imobiliară Avrig

A. Partea I. Descrierea imobilului

TEREN Extravilan

Adresa: Jud. Sibiu

Nr. Crt	Nr cadastral Nr. topografic	Suprafața* (mp)	Observații / Referințe
A1	105175	3.300	Sector cadastral:57 Teren neimprejmut;

B. Partea II. Proprietari și acte

Inscrieri privitoare la dreptul de proprietate și alte drepturi reale		Referințe
/		
Act Notarial nr. 49, din 02/04/2021 emis de NP SALOMIE IOAN CRISTIAN (certificat de mostenitor);		
B1	Intabulare, drept de PROPRIETATE, dobandit prin Succesiune, cota actuala 1/1 1) FLOREA PARASCHIVA-GHEORGHINA	A1
Act Administrativ nr. 7050, din 07/11/2023 emis de PRIMĂRIA COMUNEI ARPAȘU DE JOS (adeverinta);		
B2	Se notează posesia faptică asupra cotei de 1/1 în favoarea lui 1) STANCIU DUMITRU 2) STANCIU ELENA	A1

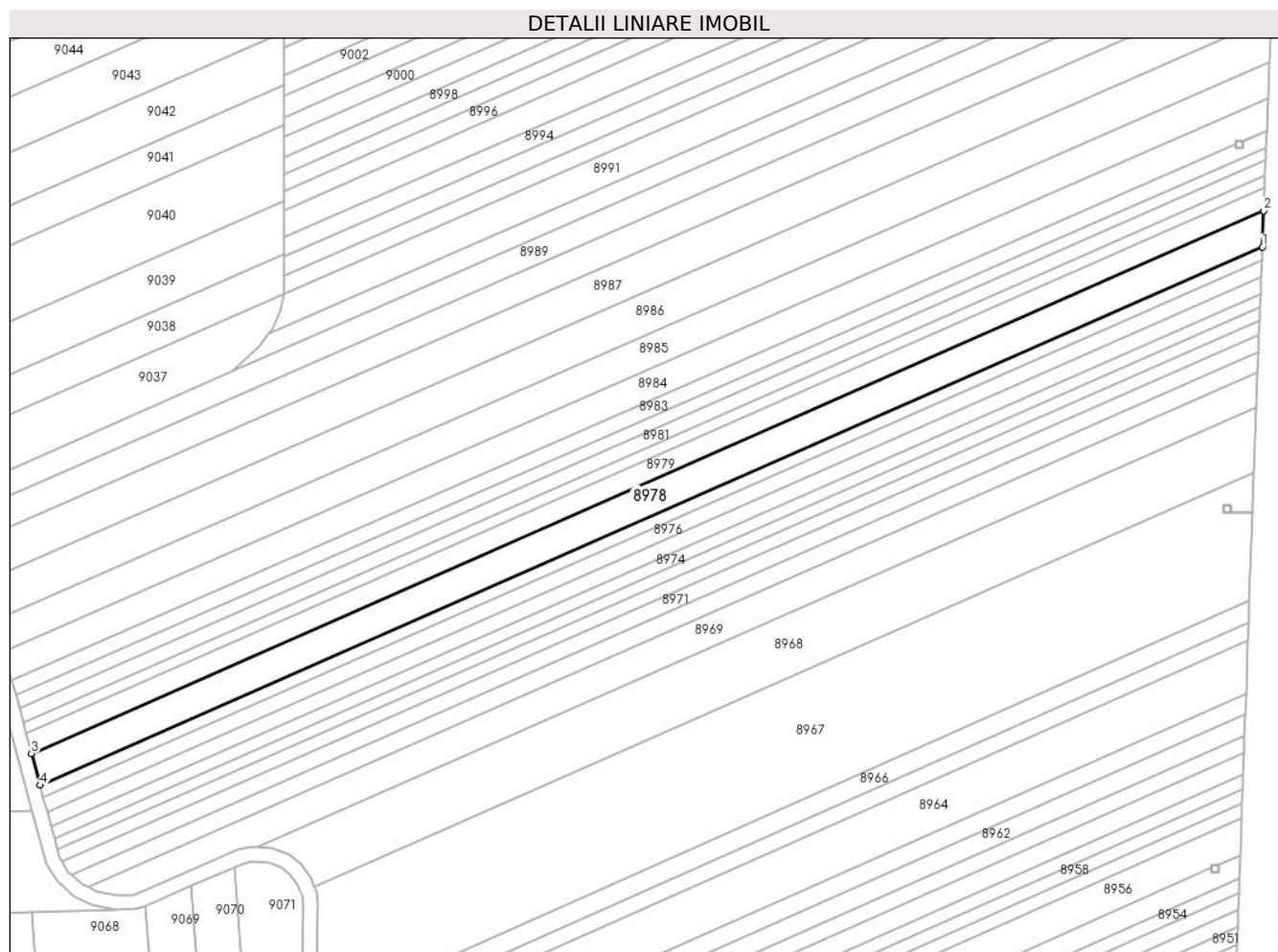
C. Partea III. SARCINI .

Inscrieri privind dezmembramintele dreptului de proprietate, drepturi reale de garanție și sarcini	Referințe
NU SUNT	

Teren

Nr cadastral	Suprafața (mp)*	Observații / Referințe
105175	3.300	

* Suprafața este determinată în planul de proiecție Stereo 70.



Date referitoare la teren

Crt	Categorie folosință	Intravilan	Suprafața (mp)	Tarla	Parcelă	Nr. topo	Observații / Referințe
1	arabil	NU	3.300	54	1686/1/33	-	

Lungime Segmente

1) Valorile lungimilor segmentelor sunt obținute din proiecție în plan.

Punct început	X / Y	Punct sfârșit	X / Y	Lungime segment (** (m)
1	469.265,962 475.189,572	2	469.266,339 475.199,522	9.957
2	469.266,339 475.199,522	3	468.927,692 475.050,482	369.992
3	468.927,692 475.050,482	4	468.930,058 475.041,739	9.058
4	468.930,058 475.041,739	1	469.265,962 475.189,572	366.997

** Lungimile segmentelor sunt determinate în planul de proiecție Stereo 70 și sunt rotunjite la 1 milimetru.

***** Distanţa dintre puncte este formată din segmente cumulate ce sunt mai mici decât valoarea 1 milimetru.**

**DATE DESPRE IMOBILUL NR. 8979**

Oficiul de Cadastru și Publicitate Imobiliară SIBIU
Biroul de Cadastru și Publicitate Imobiliară Avrig

A. Partea I. Descrierea imobilului

TEREN Extravilan

Adresa: Jud. Sibiu

Nr. Crt	Nr cadastral Nr. topografic	Suprafața* (mp)	Observații / Referințe
A1	105176	2.100	Sector cadastral:57 Teren neimprejmut;

B. Partea II. Proprietari și acte

Inscrieri privitoare la dreptul de proprietate și alte drepturi reale	Referințe
/	
Act Administrativ nr. 874/15, din 07/03/2000 emis de CJPSDPAT SIBIU (titlu de proprietate);	
B1	A1
Intabulare, drept de PROPRIETATE, dobandit prin Reconstituire, cota actuala 1/1	
1) ȘANDRU ALEXANDRU DEFUNCT:Da	
2) ȘANDRU MIRCEA, lipsă CNP	
3) MOLDOVAN ANA, lipsă CNP	

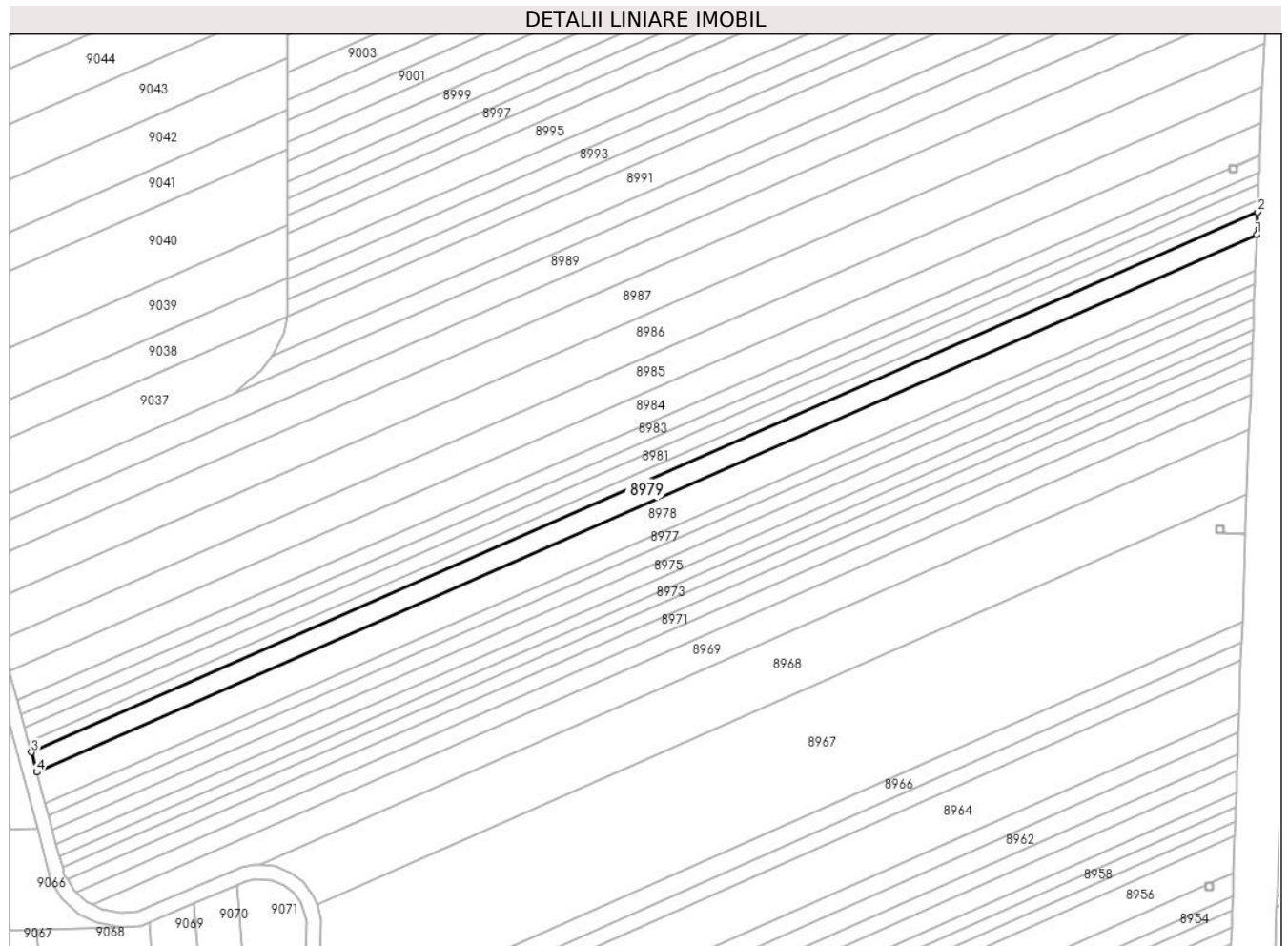
C. Partea III. SARCINI .

Inscrieri privind dezmembramintele dreptului de proprietate, drepturi reale de garanție și sarcini	Referințe
NU SUNT	

Teren

Nr cadastral	Suprafața (mp)*	Observații / Referințe
105176	2.100	

* Suprafața este determinată în planul de proiecție Stereo 70.



Date referitoare la teren

Crt	Categorie folosință	Intravilan	Suprafața (mp)	Tarla	Parcelă	Nr. topo	Observații / Referințe
1	arabil	NU	2.100	54	1686/1/34	-	

Lungime Segmente

1) Valorile lungimilor segmentelor sunt obținute din proiecție în plan.

Punct început	X / Y	Punct sfârșit	X / Y	Lungime segment (** (m)
1	469.266,339 475.199,522	2	469.266,576 475.205,812	6.294
2	469.266,576 475.205,812	3	468.926,197 475.056,009	371.886
3	468.926,197 475.056,009	4	468.927,692 475.050,482	5.726
4	468.927,692 475.050,482	1	469.266,339 475.199,522	369.992

** Lungimile segmentelor sunt determinate în planul de proiecție Stereo 70 și sunt rotunjite la 1 milimetru.

***** Distanţa dintre puncte este formată din segmente cumulate ce sunt mai mici decât valoarea 1 milimetru.**

**DATE DESPRE IMOBILUL NR. 8980**

Oficiul de Cadastru și Publicitate Imobiliară SIBIU
Biroul de Cadastru și Publicitate Imobiliară Avrig

A. Partea I. Descrierea imobilului

TEREN Extravilan

Adresa: Jud. Sibiu

Nr. Crt	Nr cadastral Nr. topografic	Suprafața* (mp)	Observații / Referințe
A1	105177	1.100	Sector cadastral:57 Teren neimprejmuit;

B. Partea II. Proprietari și acte

Inscrieri privitoare la dreptul de proprietate și alte drepturi reale		Referințe
/		
Act Administrativ nr. 994/15, din 28/06/2000 emis de CJPSDPAT SIBIU (titlu de proprietate);		
B1	Intabulare, drept de PROPRIETATE, dobandit prin Reconstituire, cota actuala 1/1 1) MANDAN AUREL, lipsă CNP 2) LASCU MARIA, lipsă CNP	A1

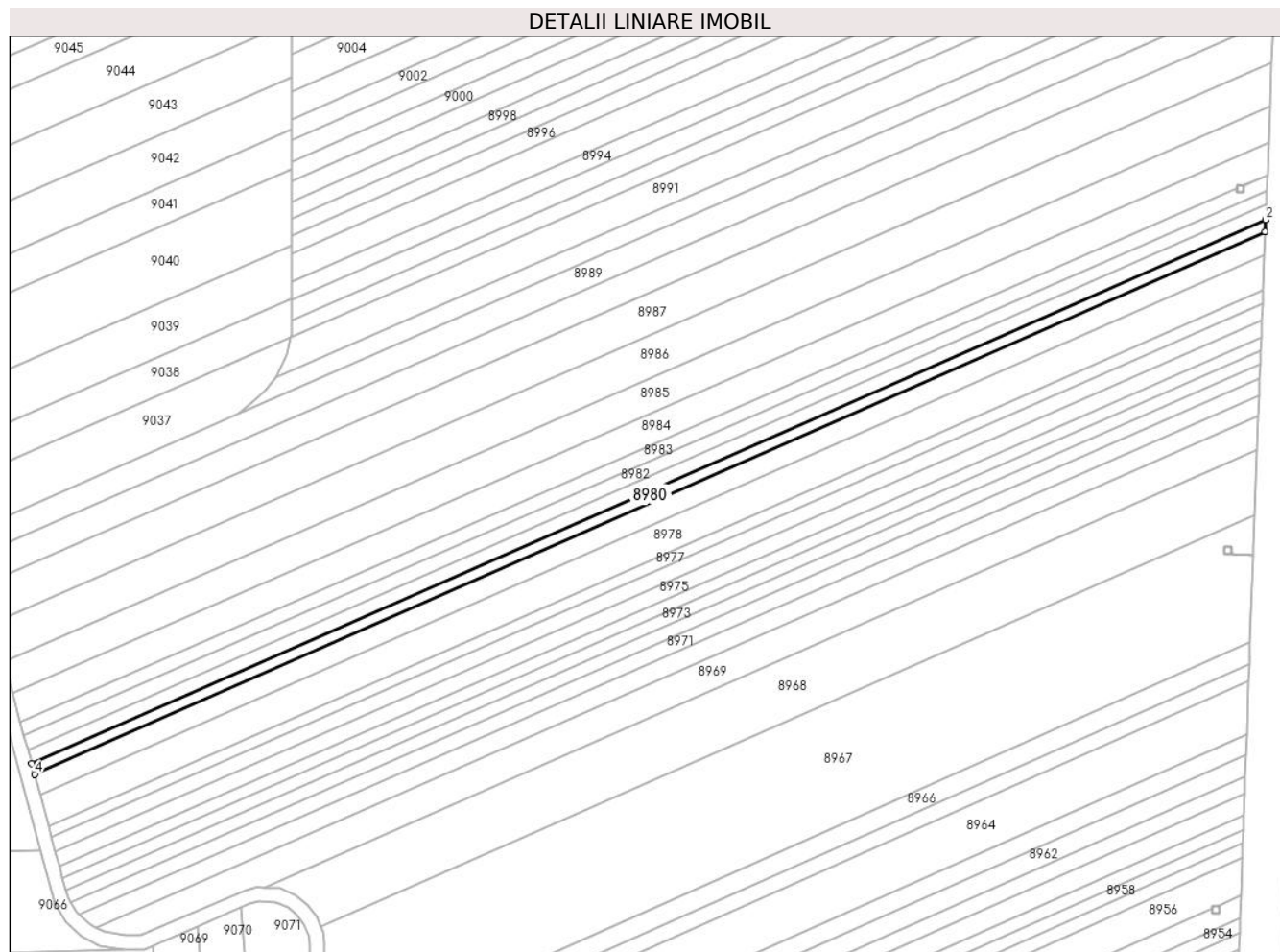
C. Partea III. SARCINI .

Inscrieri privind dezmembramintele dreptului de proprietate, drepturi reale de garanție și sarcini	Referințe
NU SUNT	

Teren

Nr cadastral	Suprafața (mp)*	Observații / Referințe
105177	1.100	

* Suprafața este determinată în planul de proiecție Stereo 70.



Date referitoare la teren

Crt	Categorie folosință	Intravilan	Suprafața (mp)	Tarla	Parcelă	Nr. topo	Observații / Referințe
1	arabil	NU	1.100	54	1686/1/35	-	

Lungime Segmente

1) Valorile lungimilor segmentelor sunt obținute din proiecție în plan.

Punct început	X / Y	Punct sfârșit	X / Y	Lungime segment (** (m)
1	469.266,576 475.205,812	2	469.266,7 475.209,094	3.284
2	469.266,7 475.209,094	3	468.925,416 475.058,893	372.874
3	468.925,416 475.058,893	4	468.926,197 475.056,009	2.988
4	468.926,197 475.056,009	1	469.266,576 475.205,812	371.886

** Lungimile segmentelor sunt determinate în planul de proiecție Stereo 70 și sunt rotunjite la 1 milimetru.

***** Distanţa dintre puncte este formată din segmente cumulate ce sunt mai mici decât valoarea 1 milimetru.**

**DATE DESPRE IMOBILUL NR. 8981**

Oficiul de Cadastru și Publicitate Imobiliară SIBIU
Biroul de Cadastru și Publicitate Imobiliară Avrig

A. Partea I. Descrierea imobilului

TEREN Extravilan

Adresa: Jud. Sibiu

Nr. Crt	Nr cadastral Nr. topografic	Suprafața* (mp)	Observații / Referințe
A1	105179	1.500	Sector cadastral:57 Teren neimprejmuit;

B. Partea II. Proprietari și acte

Inscrieri privitoare la dreptul de proprietate și alte drepturi reale	Referințe
/	
Act Administrativ nr. 782/15, din 19/01/1999 emis de CJPSDPAT SIBIU (titlu de proprietate);	
B1	A1
Intabulare, drept de PROPRIETATE, dobandit prin Reconstituire, cota actuala 1/1 1) PAVEL MARIA, lipsă CNP	

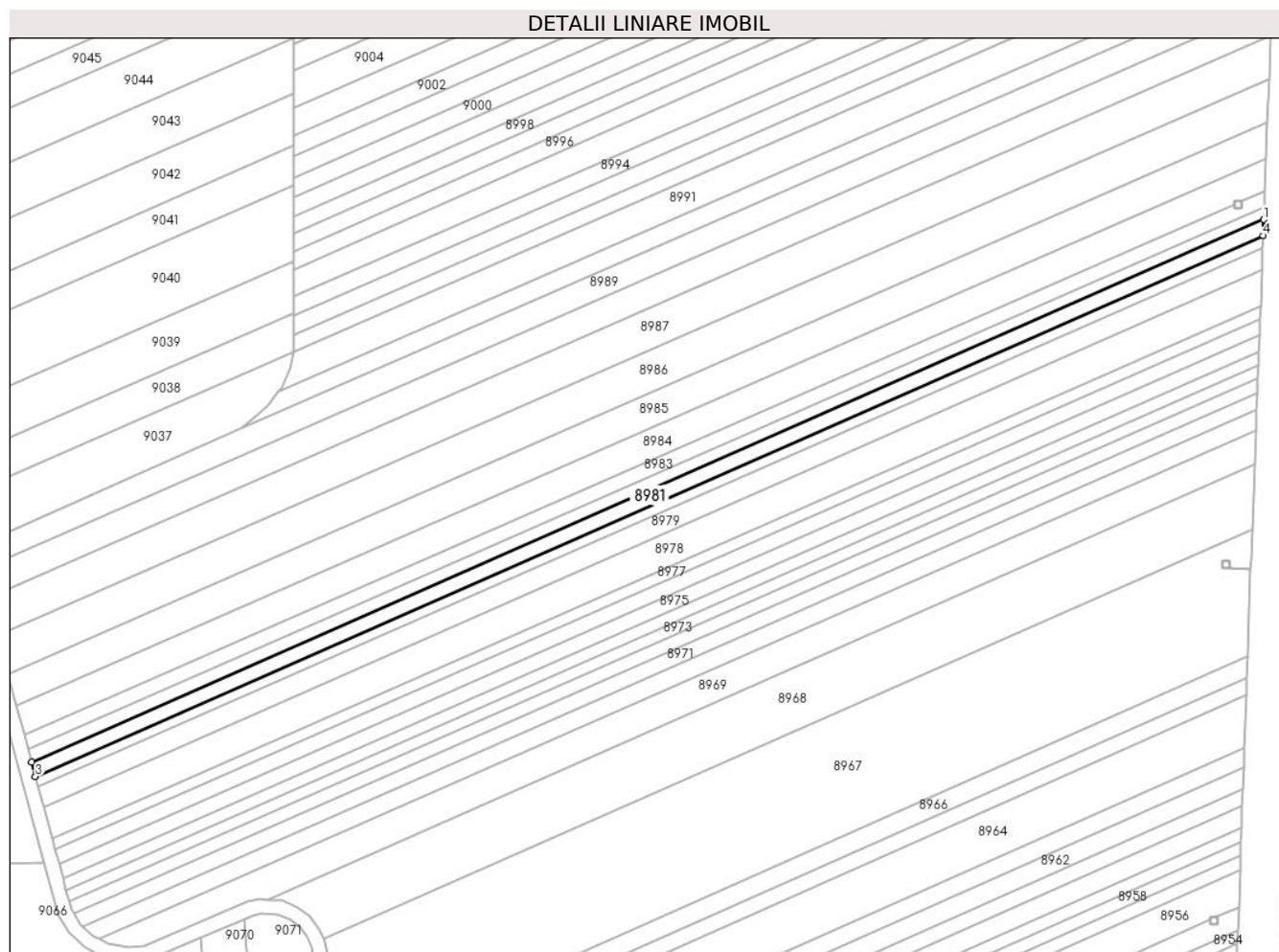
C. Partea III. SARCINI .

Inscrieri privind dezmembramintele dreptului de proprietate, drepturi reale de garanție și sarcini	Referințe
NU SUNT	

Teren

Nr cadastral	Suprafața (mp)*	Observații / Referințe
105179	1.500	

* Suprafața este determinată în planul de proiecție Stereo 70.



Date referitoare la teren

Crt	Categorie folosință	Intravilan	Suprafața (mp)	Tarla	Parcelă	Nr. topo	Observații / Referințe
1	arabil	NU	1.500	54	1686/1/36	-	

Lungime Segmente

1) Valorile lungimilor segmentelor sunt obținute din proiecție în plan.

Punct început	X / Y	Punct sfârșit	X / Y	Lungime segment (** (m)
1	469.266,869 475.213,555	2	468.924,356 475.062,814	374.217
2	468.924,356 475.062,814	3	468.925,416 475.058,893	4.061
3	468.925,416 475.058,893	4	469.266,7 475.209,094	372.874
4	469.266,7 475.209,094	1	469.266,869 475.213,555	4.465

** Lungimile segmentelor sunt determinate în planul de proiecție Stereo 70 și sunt rotunjite la 1 milimetru.

***** Distanţa dintre puncte este formată din segmente cumulate ce sunt mai mici decât valoarea 1 milimetru.**

**DATE DESPRE IMOBILUL NR. 8982**

Oficiul de Cadastru și Publicitate Imobiliară SIBIU
Biroul de Cadastru și Publicitate Imobiliară Avrig

A. Partea I. Descrierea imobilului

TEREN Extravilan

Adresa: Jud. Sibiu

Nr. Crt	Nr cadastral Nr. topografic	Suprafața* (mp)	Observații / Referințe
A1	105178	1.300	Sector cadastral:57 Teren neimprejmuit;

B. Partea II. Proprietari și acte

Inscrieri privitoare la dreptul de proprietate și alte drepturi reale	Referințe
/	
Act Administrativ nr. 1118/15, din 08/01/2002 emis de CJPSDPAT SIBIU (titlu de proprietate);	
B1	A1
Intabulare, drept de PROPRIETATE, dobandit prin Reconstituire, cota actuala 1/1	
1) DOBRIN VASILE, lipsă CNP	
2) MORAR P PARASCHIVA, lipsă CNP	

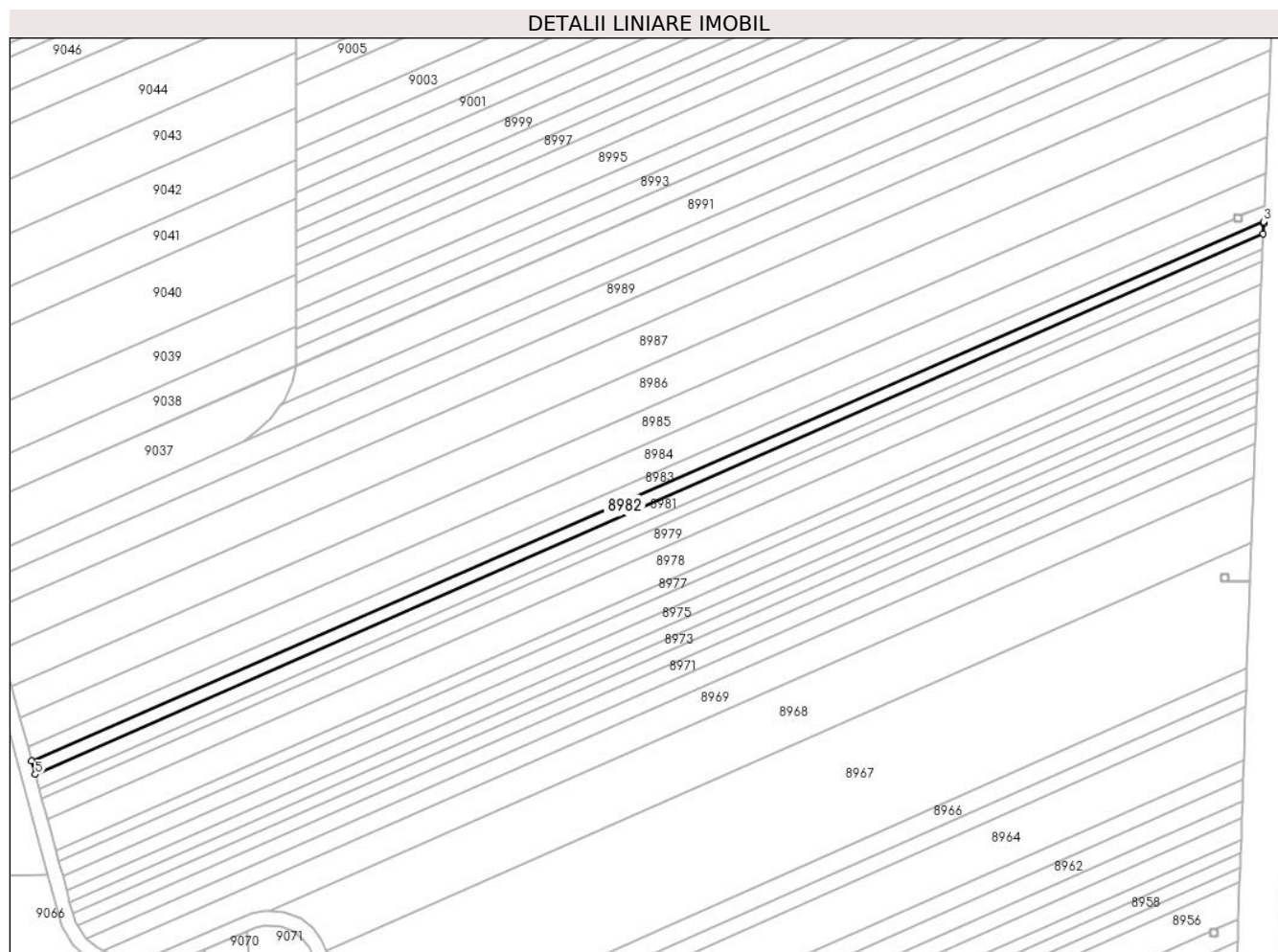
C. Partea III. SARCINI .

Inscrieri privind dezmembramintele dreptului de proprietate, drepturi reale de garanție și sarcini	Referințe
NU SUNT	

Teren

Nr cadastral	Suprafața (mp)*	Observații / Referințe
105178	1.300	

* Suprafața este determinată în planul de proiecție Stereo 70.



Date referitoare la teren

Crt	Categorie folosință	Intravilan	Suprafața (mp)	Tarla	Parcelă	Nr. topo	Observații / Referințe
1	arabil	NU	1.300	54	1686/1/37	-	

Lungime Segmente

1) Valorile lungimilor segmentelor sunt obținute din proiecție în plan.

Punct început	X / Y	Punct sfârșit	X / Y	Lungime segment (** (m)
1	469.266,869 475.213,555	2	469.266,972 475.216,28	2.726
2	469.266,972 475.216,28	3	469.266,999 475.216,944	0.665
3	469.266,999 475.216,944	4	468.923,329 475.066,609	375.113
4	468.923,329 475.066,609	5	468.924,356 475.062,814	3.932
5	468.924,356 475.062,814	1	469.266,869 475.213,555	374.217

**** Lungimile segmentelor sunt determinate în planul de proiecție Stereo 70 și sunt rotunjite la 1 milimetru.**

***** Distanța dintre puncte este formată din segmente cumulate ce sunt mai mici decât valoarea 1 milimetru.**

**DATE DESPRE IMOBILUL NR. 8983**

Oficiul de Cadastru și Publicitate Imobiliară SIBIU
Biroul de Cadastru și Publicitate Imobiliară Avrig

A. Partea I. Descrierea imobilului

TEREN Extravilan

Adresa: Jud. Sibiu

Nr. Crt	Nr cadastral Nr. topografic	Suprafața* (mp)	Observații / Referințe
A1	105181	1.500	Sector cadastral:57 Teren neimprejmuit;

B. Partea II. Proprietari și acte

Inscrieri privitoare la dreptul de proprietate și alte drepturi reale		Referințe
/		
Act Notarial nr. 1053, din 13/06/2006 emis de NP POPA CORNELIA (act de partaj);		
B1	Intabulare, drept de PROPRIETATE, dobandit prin Conventie, cota actuala 1/1 1) VASU NICULAE	A1

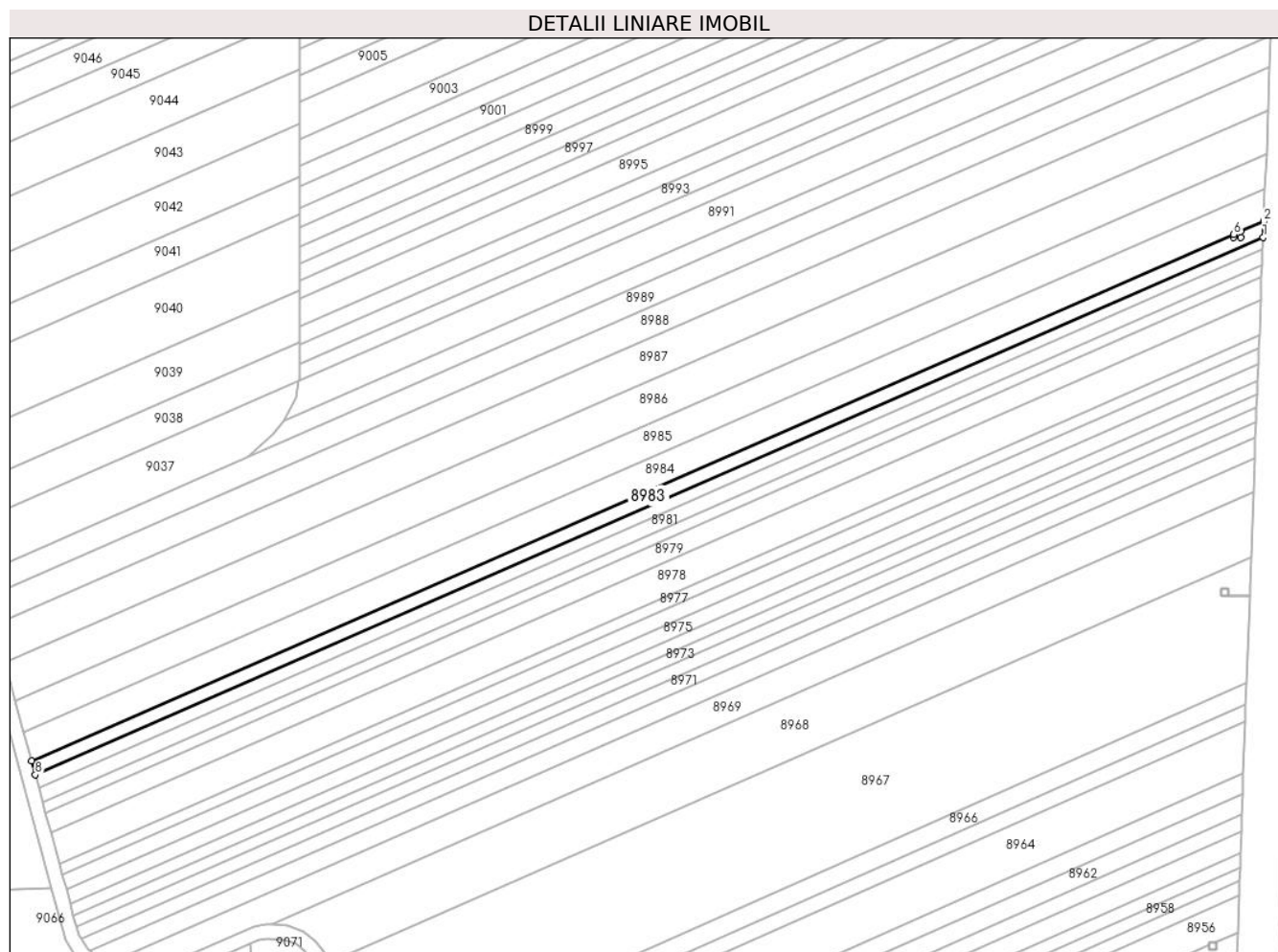
C. Partea III. SARCINI .

Inscrieri privind dezmembramintele dreptului de proprietate, drepturi reale de garanție și sarcini	Referințe
NU SUNT	

Teren

Nr cadastral	Suprafața (mp)*	Observații / Referințe
105181	1.500	

* Suprafața este determinată în planul de proiecție Stereo 70.



Date referitoare la teren

Crt	Categorie folosință	Intravilan	Suprafața (mp)	Tarla	Parcelă	Nr. topo	Observații / Referințe
1	arabil	NU	1.500	54	1686/1/38	-	

Lungime Segmente

1) Valorile lungimilor segmentelor sunt obținute din proiecție în plan.

Punct început	X / Y	Punct sfârșit	X / Y	Lungime segment (** (m)
1	469.266,999 475.216,944	2	469.267,177 475.221,386	4.446
2	469.267,177 475.221,386	3	469.260,763 475.218,581	7.001
3	469.260,763 475.218,581	4	469.260,759 475.216,845	1.736
4	469.260,759 475.216,845	5	469.258,759 475.216,845	2.0
5	469.258,759 475.216,845	6	469.258,759 475.217,704	0.859

Punct început	X / Y	Punct sfârșit	X / Y	Lungime segment (** (m)
6	469.258,759 475.217,704	7	468.922,273 475.070,512	367.271
7	468.922,273 475.070,512	8	468.923,329 475.066,609	4.043
8	468.923,329 475.066,609	1	469.266,999 475.216,944	375.113

** Lungimile segmentelor sunt determinate în planul de proiecție Stereo 70 și sunt rotunjite la 1 milimetru.

*** Distanța dintre puncte este formată din segmente cumulate ce sunt mai mici decât valoarea 1 milimetru.

**DATE DESPRE IMOBILUL NR. 8984**

Oficiul de Cadastru și Publicitate Imobiliară SIBIU
Biroul de Cadastru și Publicitate Imobiliară Avrig

A. Partea I. Descrierea imobilului

TEREN Extravilan

Adresa: Jud. Sibiu

Nr. Crt	Nr cadastral Nr. topografic	Suprafața* (mp)	Observații / Referințe
A1	105182	3.100	Sector cadastral:57 Teren neimprejmuit;

B. Partea II. Proprietari și acte

Inscrieri privitoare la dreptul de proprietate și alte drepturi reale	Referințe
/	
Act Administrativ nr. 821/15, din 10/05/1999 emis de CJPSDPAT SIBIU (titlu de proprietate);	
B1	Intabulare, drept de PROPRIETATE, dobandit prin Reconstituire, cota actuala 1/1
	1) GRAMA MARIA, lipsă CNP 2) GRAMA VICTORIA LUCIANA, lipsă CNP
Act Administrativ nr. 7051, din 07/11/2023 emis de PRIMĂRIA COMUNEI ARPAȘU DE JOS (adeverinta);	
B2	Se notează posesia faptică asupra cotei de 1/2 în favoarea lui
	1) VASU VASILE-IOAN


C. Partea III. SARCINI .

Inscrieri privind dezmembramintele dreptului de proprietate, drepturi reale de garanție și sarcini	Referințe
NU SUNT	

Teren

Nr cadastral	Suprafața (mp)*	Observații / Referințe
105182	3.100	

* Suprafața este determinată în planul de proiecție Stereo 70.



Date referitoare la teren

Crt	Categorie folosință	Intravilan	Suprafața (mp)	Tarla	Parcelă	Nr. topo	Observații / Referințe
1	arabil	NU	3.100	54	1686/1/39	-	

Lungime Segmente

1) Valorile lungimilor segmentelor sunt obținute din proiecție în plan.

Punct început	X / Y	Punct sfârșit	X / Y	Lungime segment (** (m)
1	469.258,759 475.217,704	2	469.258,764 475.218,833	1.129
2	469.258,764 475.218,833	3	469.260,764 475.218,843	2.0
3	469.260,764 475.218,843	4	469.260,763 475.218,581	0.262
4	469.260,763 475.218,581	5	469.267,177 475.221,386	7.001
5	469.267,177 475.221,386	6	469.267,542 475.230,505	9.126

Punct început	X / Y	Punct sfârșit	X / Y	Lungime segment (** (m)
6	469.267,542 475.230,505	7	468.920,106 475.078,523	379.224
7	468.920,106 475.078,523	8	468.922,273 475.070,512	8.299
8	468.922,273 475.070,512	1	469.258,759 475.217,704	367.271

** Lungimile segmentelor sunt determinate în planul de proiecție Stereo 70 și sunt rotunjite la 1 milimetru.

*** Distanța dintre puncte este formată din segmente cumulate ce sunt mai mici decât valoarea 1 milimetru.

**DATE DESPRE IMOBILUL NR. 8985**

Oficiul de Cadastru și Publicitate Imobiliară SIBIU
Biroul de Cadastru și Publicitate Imobiliară Avrig

A. Partea I. Descrierea imobilului

TEREN Extravilan

Adresa: Jud. Sibiu

Nr. Crt	Nr cadastral Nr. topografic	Suprafața* (mp)	Observații / Referințe
A1	105183	3.400	Sector cadastral:57 Teren neimprejmuit;

B. Partea II. Proprietari și acte

Inscrieri privitoare la dreptul de proprietate și alte drepturi reale		Referințe
/		
Act Notarial nr. 378, din 09/05/2016 emis de NP SALOMIE IOAN CRISTIAN (act de partaj);		
B1	Intabulare, drept de PROPRIETATE, dobandit prin Conventie, cota actuala 1/1 1) DOBRIN LIVIU-PETRU	A1

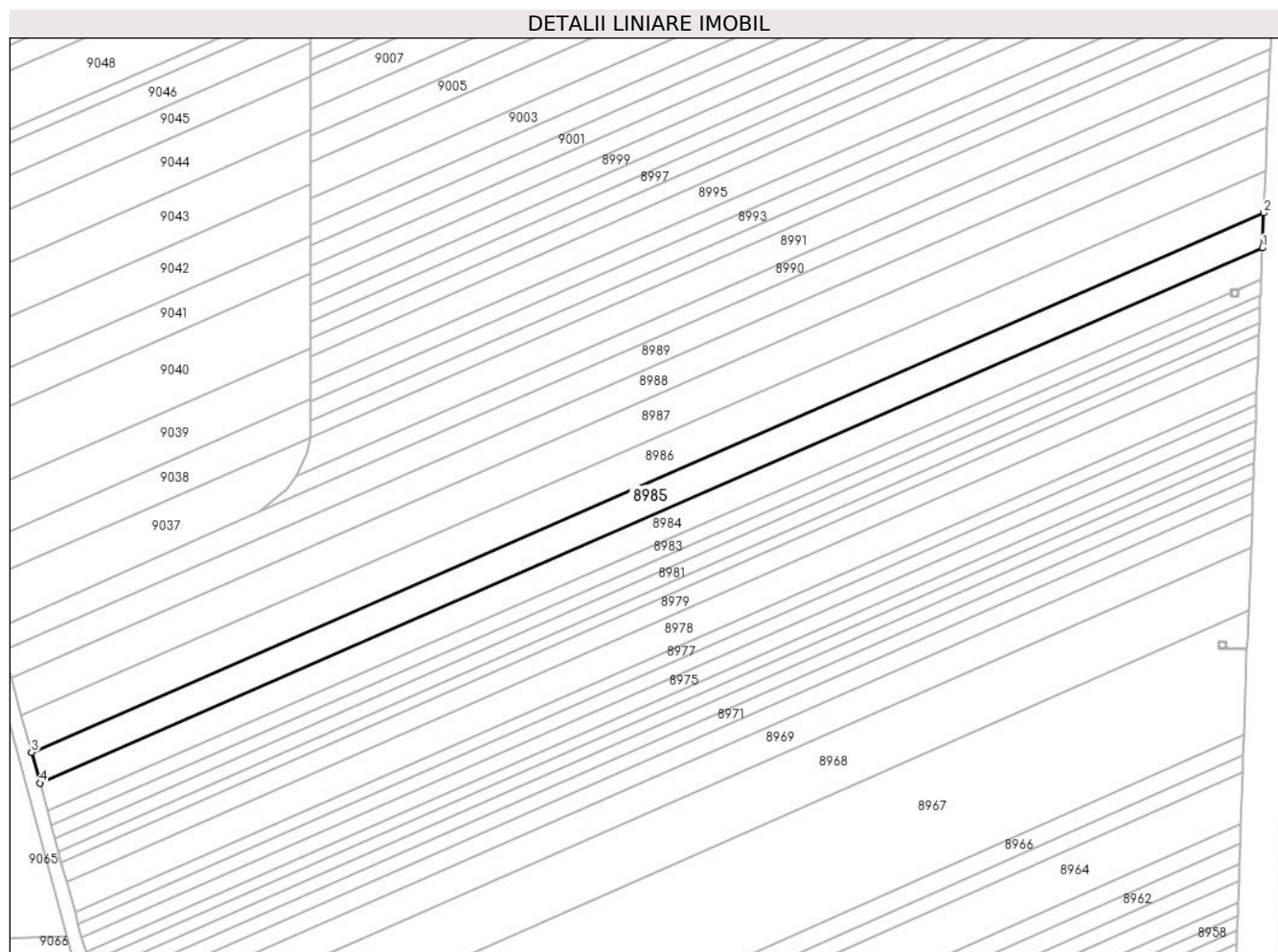
C. Partea III. SARCINI .

Inscrieri privind dezmembramintele dreptului de proprietate, drepturi reale de garanție și sarcini	Referințe
NU SUNT	

Teren

Nr cadastral	Suprafața (mp)*	Observații / Referințe
105183	3.400	

* Suprafața este determinată în planul de proiecție Stereo 70.



Date referitoare la teren

Crt	Categorie folosință	Intravilan	Suprafața (mp)	Tarla	Parcelă	Nr. topo	Observații / Referințe
1	arabil	NU	3.400	54	1686/1/40	-	

Lungime Segmente

1) Valorile lungimilor segmentelor sunt obținute din proiecție în plan.

Punct început	X / Y	Punct sfârșit	X / Y	Lungime segment (** (m)
1	469.267,542 475.230,505	2	469.267,939 475.240,426	9.929
2	469.267,939 475.240,426	3	468.917,747 475.087,238	382.232
3	468.917,747 475.087,238	4	468.920,106 475.078,523	9.029
4	468.920,106 475.078,523	1	469.267,542 475.230,505	379.224

** Lungimile segmentelor sunt determinate în planul de proiecție Stereo 70 și sunt rotunjite la 1 milimetru.

***** Distanţa dintre puncte este formată din segmente cumulate ce sunt mai mici decât valoarea 1 milimetru.**

**DATE DESPRE IMOBILUL NR. 8986**

Oficiul de Cadastru și Publicitate Imobiliară SIBIU
Biroul de Cadastru și Publicitate Imobiliară Avrig

A. Partea I. Descrierea imobilului

TEREN Extravilan

Adresa: Jud. Sibiu

Nr. Crt	Nr cadastral Nr. topografic	Suprafața* (mp)	Observații / Referințe
A1	105184	4.200	Sector cadastral:57 Teren neimprejmuit;

B. Partea II. Proprietari și acte

Inscrieri privitoare la dreptul de proprietate și alte drepturi reale		Referințe
/		
Act Administrativ nr. 958/15, din 09/06/2000 emis de CJPSDPAT SIBIU (titlu de proprietate);		
B1	Intabulare, drept de PROPRIETATE, dobandit prin Reconstituire, cota actuala 1/1 1) VASU G GHEORGHE, lipsă CNP 2) VASU V VICTORIA, lipsă CNP	A1

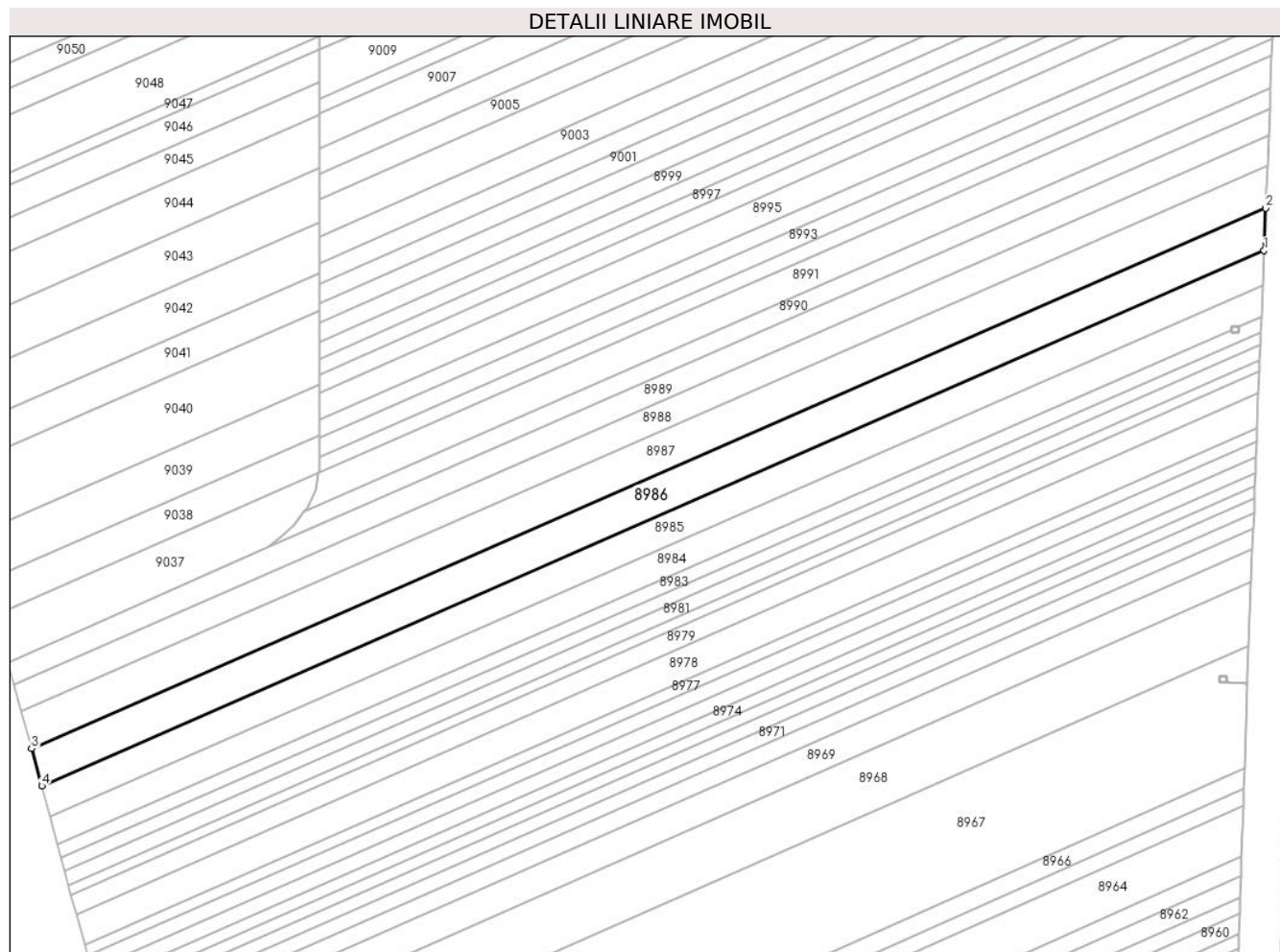
C. Partea III. SARCINI .

Inscrieri privind dezmembramintele dreptului de proprietate, drepturi reale de garanție și sarcini	Referințe
NU SUNT	

Teren

Nr cadastral	Suprafața (mp)*	Observații / Referințe
105184	4.200	

* Suprafața este determinată în planul de proiecție Stereo 70.



Date referitoare la teren

Crt	Categorie folosință	Intravilan	Suprafața (mp)	Tarla	Parcelă	Nr. topo	Observații / Referințe
1	arabil	NU	4.200	54	1686/1/41	-	

Lungime Segmente

1) Valorile lungimilor segmentelor sunt obținute din proiecție în plan.

Punct început	X / Y	Punct sfârșit	X / Y	Lungime segment (** (m)
1	469.267,939 475.240,426	2	469.268,426 475.252,575	12.159
2	469.268,426 475.252,575	3	468.914,86 475.097,911	385.914
3	468.914,86 475.097,911	4	468.917,747 475.087,238	11.057
4	468.917,747 475.087,238	1	469.267,939 475.240,426	382.232

** Lungimile segmentelor sunt determinate în planul de proiecție Stereo 70 și sunt rotunjite la 1 milimetru.

***** Distanţa dintre puncte este formată din segmente cumulate ce sunt mai mici decât valoarea 1 milimetru.**

**DATE DESPRE IMOBILUL NR. 8987**

Oficiul de Cadastru și Publicitate Imobiliară SIBIU
Biroul de Cadastru și Publicitate Imobiliară Avrig

A. Partea I. Descrierea imobilului

TEREN Extravilan

Adresa: Jud. Sibiu

Nr. Crt	Nr cadastral Nr. topografic	Suprafața* (mp)	Observații / Referințe
A1	105180	4.200	Sector cadastral:57 Teren neimprejmuț;

B. Partea II. Proprietari și acte

Inscrieri privitoare la dreptul de proprietate și alte drepturi reale		Referințe
/		
Act Notarial nr. 38, din 05/04/2022 emis de NP SALOMIE IOAN CRISTIAN (certificat de mostenitor);		
B1	Intabulare, drept de PROPRIETATE, dobandit prin Succesiune, cota actuala 8/32 1) DOBRIN NICOLAE	A1
Act Notarial nr. 43, din 02/05/2023 emis de NP SALOMIE IOAN CRISTIAN (certificat de mostenitor);		
B2	Intabulare, drept de PROPRIETATE, dobandit prin Succesiune, cota actuala 6/32 1) DOBRIN MARIA	A1
B3	Intabulare, drept de PROPRIETATE, dobandit prin Succesiune, cota actuala 9/32 1) DOBRIN RĂZVAN-NICOLAE	A1
B4	Intabulare, drept de PROPRIETATE, dobandit prin Succesiune, cota actuala 9/32 1) DOBRIN RADU-IONUȚ	A1

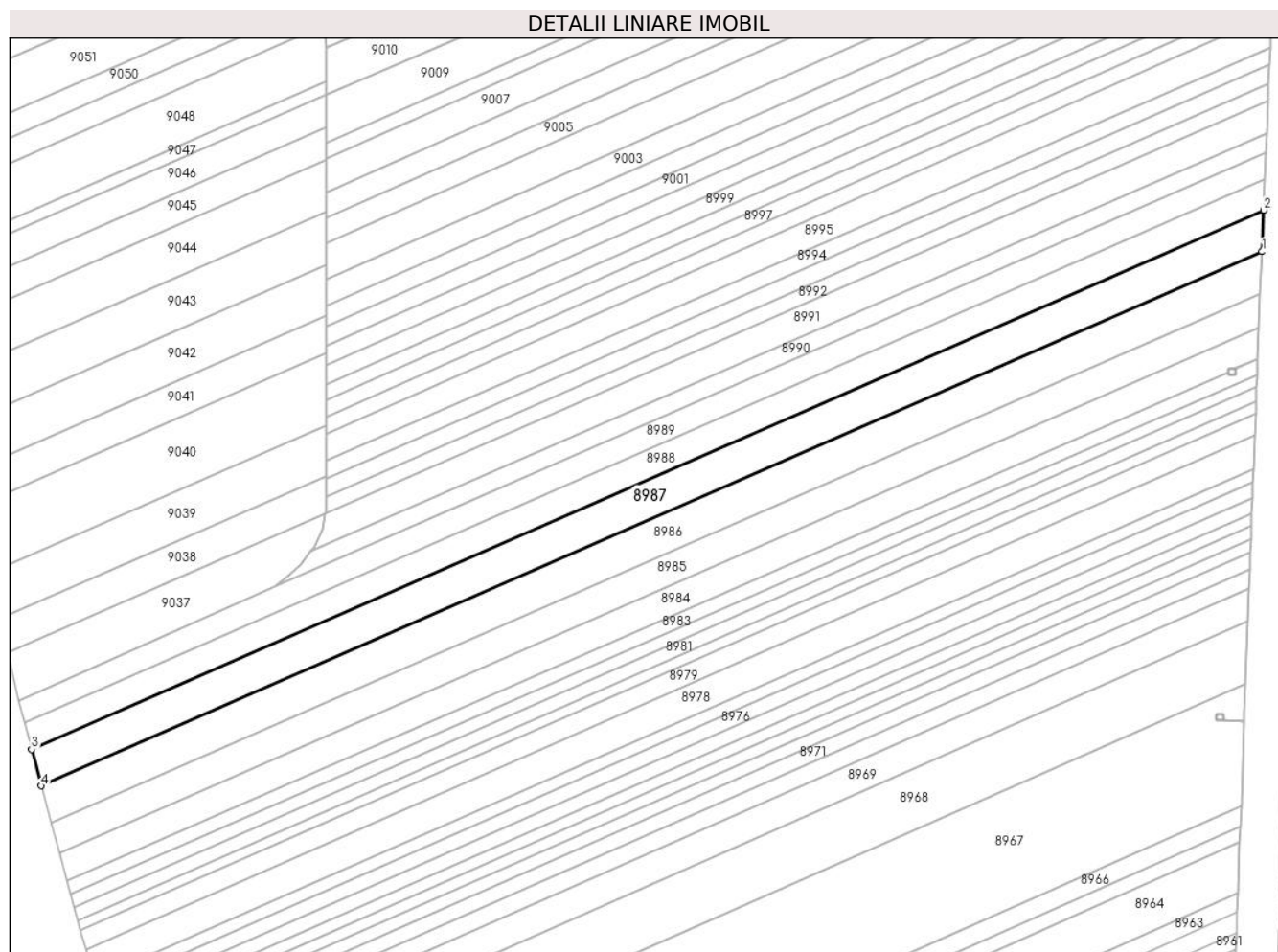
C. Partea III. SARCINI .

Inscrieri privind dezmembramintele dreptului de proprietate, drepturi reale de garanție și sarcini	Referințe
NU SUNT	

Teren

Nr cadastral	Suprafața (mp)*	Observații / Referințe
105180	4.200	

* Suprafața este determinată în planul de proiecție Stereo 70.



Date referitoare la teren

Crt	Categorie folosință	Intra vilan	Suprafața (mp)	Tarla	Parcelă	Nr. topo	Observații / Referințe
1	arabil	NU	4.200	54	1686/1/42	-	

Lungime Segmente

1) Valorile lungimilor segmentelor sunt obținute din proiecție în plan.

Punct început	X / Y	Punct sfârșit	X / Y	Lungime segment (** (m)
1	469.268,426 475.252,575	2	469.268,908 475.264,609	12.044
2	469.268,908 475.264,609	3	468.912,0 475.108,483	389.562
3	468.912,0 475.108,483	4	468.914,86 475.097,911	10.952
4	468.914,86 475.097,911	1	469.268,426 475.252,575	385.914

** Lungimile segmentelor sunt determinate în planul de proiecție Stereo 70 și sunt rotunjite la 1 milimetru.

***** Distanţa dintre puncte este formată din segmente cumulate ce sunt mai mici decât valoarea 1 milimetru.**

**DATE DESPRE IMOBILUL NR. 8988**

Oficiul de Cadastru și Publicitate Imobiliară SIBIU
Biroul de Cadastru și Publicitate Imobiliară Avrig

A. Partea I. Descrierea imobilului

TEREN Extravilan

Adresa: Jud. Sibiu

Nr. Crt	Nr cadastral Nr. topografic	Suprafața* (mp)	Observații / Referințe
A1	105185	3.100	Sector cadastral:57 Teren neimprejmuit;

B. Partea II. Proprietari și acte

Inscrieri privitoare la dreptul de proprietate și alte drepturi reale	Referințe
/	
Act Administrativ nr. 1009/15, din 11/07/2000 emis de CJPSDPAT SIBIU (titlu de proprietate);	
B1	A1
Intabulare, drept de PROPRIETATE, dobandit prin Reconstituire, cota actuala 1/1 1) DOBRIN AUREL DEFUNCT:Da	


C. Partea III. SARCINI .

Inscrieri privind dezmembramintele dreptului de proprietate, drepturi reale de garanție și sarcini	Referințe
NU SUNT	

Teren

Nr cadastral	Suprafața (mp)*	Observații / Referințe
105185	3.100	

* Suprafața este determinată în planul de proiecție Stereo 70.



Date referitoare la teren

Crt	Categorie folosință	Intravilan	Suprafața (mp)	Tarla	Parcelă	Nr. topo	Observații / Referințe
1	arabil	NU	3.100	54	1686/1/43	-	

Lungime Segmente

1) Valorile lungimilor segmentelor sunt obținute din proiecție în plan.

Punct început	X / Y	Punct sfârșit	X / Y	Lungime segment (** (m)
1	469.268,908 475.264,609	2	469.269,261 475.273,42	8.818
2	469.269,261 475.273,42	3	468.909,906 475.116,223	392.234
3	468.909,906 475.116,223	4	468.912,0 475.108,483	8.018
4	468.912,0 475.108,483	1	469.268,908 475.264,609	389.562

** Lungimile segmentelor sunt determinate în planul de proiecție Stereo 70 și sunt rotunjite la 1 milimetru.

***** Distanţa dintre puncte este formată din segmente cumulate ce sunt mai mici decât valoarea 1 milimetru.**

**DATE DESPRE IMOBILUL NR. 8989**

Oficiul de Cadastru și Publicitate Imobiliară SIBIU
Biroul de Cadastru și Publicitate Imobiliară Avrig

A. Partea I. Descrierea imobilului

TEREN Extravilan

Adresa: Jud. Sibiu

Nr. Crt	Nr cadastral Nr. topografic	Suprafața* (mp)	Observații / Referințe
A1	105186	2.700	Sector cadastral:57 Teren neimprejmuit;

B. Partea II. Proprietari și acte

Inscrieri privitoare la dreptul de proprietate și alte drepturi reale	Referințe
/	
Act Administrativ nr. 1034/15, din 13/10/2000 emis de CJPSDPAT SIBIU (titlu de proprietate);	
B1	A1
Intabulare, drept de PROPRIETATE, dobandit prin Reconstituire, cota actuala 1/1 1) CAPĂȚINĂ GHEORGHE, lipsă CNP	

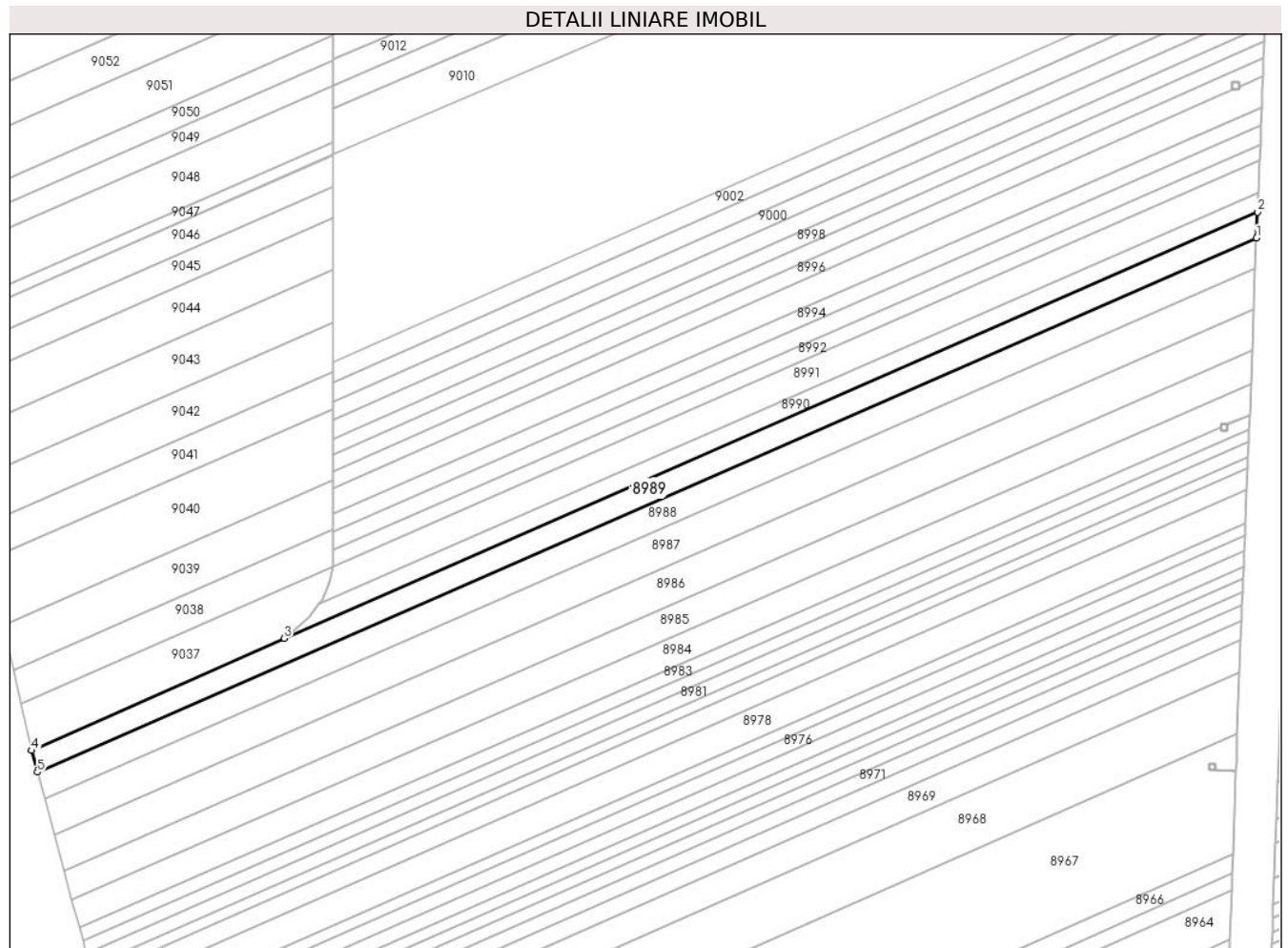
C. Partea III. SARCINI .

Inscrieri privind dezmembramintele dreptului de proprietate, drepturi reale de garanție și sarcini	Referințe
NU SUNT	

Teren

Nr cadastral	Suprafața (mp)*	Observații / Referințe
105186	2.700	

* Suprafața este determinată în planul de proiecție Stereo 70.



Date referitoare la teren

Crt	Categorie folosință	Intravilan	Suprafața (mp)	Tarla	Parcelă	Nr. topo	Observații / Referințe
1	arabil	NU	2.700	54	1686/1/44	-	

Lungime Segmente

1) Valorile lungimilor segmentelor sunt obținute din proiecție în plan.

Punct început	X / Y	Punct sfârșit	X / Y	Lungime segment (** (m)
1	469.269,261 475.273,42	2	469.269,568 475.281,089	7.675
2	469.269,568 475.281,089	3	468.982,726 475.155,613	313.085
3	468.982,726 475.155,613	4	468.908,185 475.122,582	81.532
4	468.908,185 475.122,582	5	468.909,906 475.116,223	6.588
5	468.909,906 475.116,223	1	469.269,261 475.273,42	392.234

**** Lungimile segmentelor sunt determinate în planul de proiecție Stereo 70 și sunt rotunjite la 1 milimetru.**

***** Distanța dintre puncte este formată din segmente cumulate ce sunt mai mici decât valoarea 1 milimetru.**

**DATE DESPRE IMOBILUL NR. 8990**

Oficiul de Cadastru și Publicitate Imobiliară SIBIU
Biroul de Cadastru și Publicitate Imobiliară Avrig

A. Partea I. Descrierea imobilului

TEREN Extravilan

Adresa: Jud. Sibiu

Nr. Crt	Nr cadastral Nr. topografic	Suprafața* (mp)	Observații / Referințe
A1	105187	1.600	Sector cadastral:57 Teren neimpregmuit;

B. Partea II. Proprietari și acte

Inscrieri privitoare la dreptul de proprietate și alte drepturi reale		Referințe
/		
Act Administrativ nr. 1077/15, din 20/03/2001 emis de CJPSDPAT SIBIU (titlu de proprietate);		
B1	Intabulare, drept de PROPRIETATE, dobandit prin Reconstituire, cota actuala 1/1 1) BUCUR MIHAI, lipsă CNP 2) BUCUR GABRIEL, lipsă CNP 3) BUCUR PAULA, lipsă CNP 4) BUCUR MARIAN, lipsă CNP 5) GAVRILĂ MARIANA, lipsă CNP 6) BUCUR GHEORGHE, lipsă CNP	A1

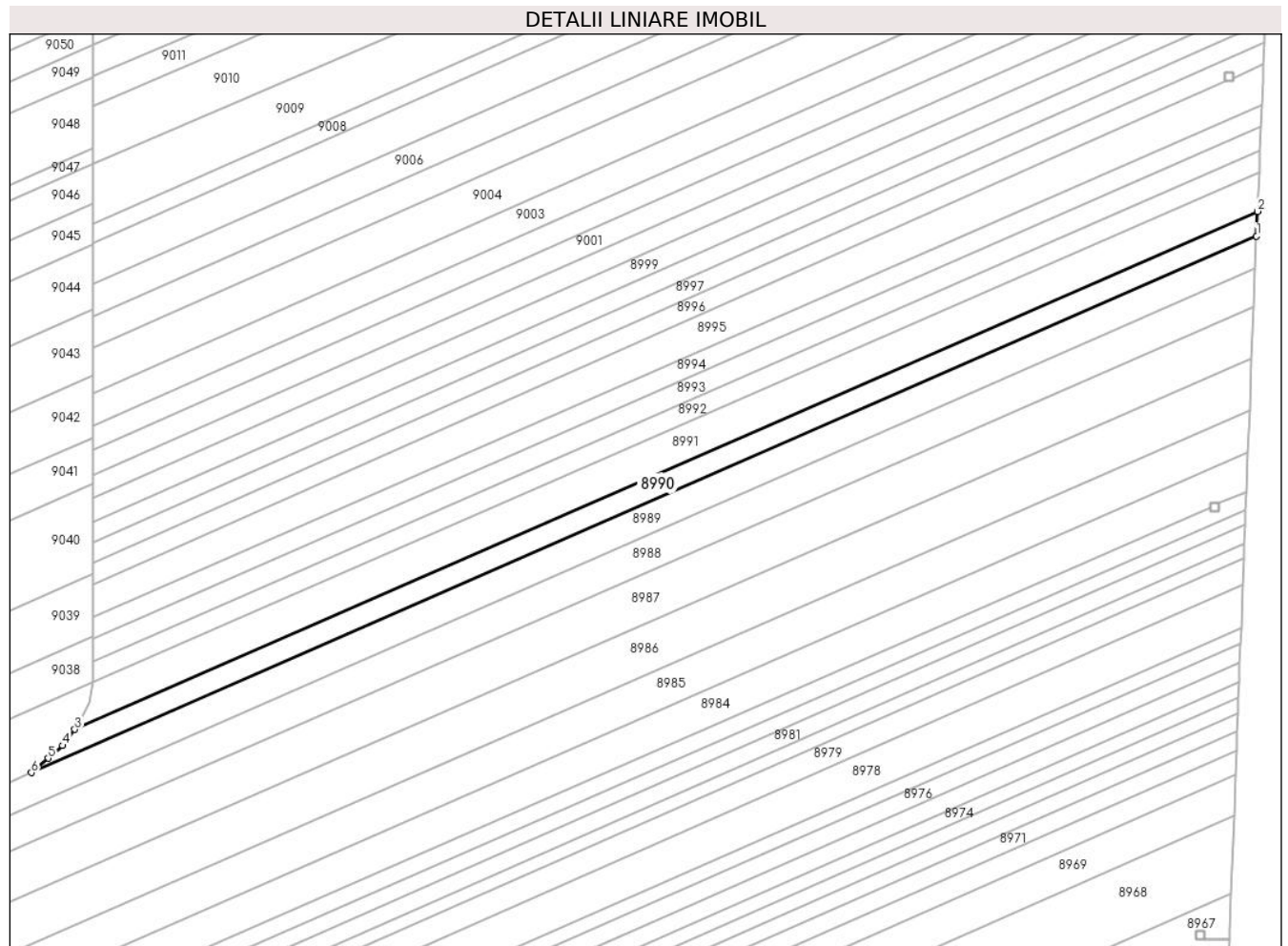
C. Partea III. SARCINI .

Inscrieri privind dezmembramintele dreptului de proprietate, drepturi reale de garanție și sarcini	Referințe
NU SUNT	

Teren

Nr cadastral	Suprafața (mp)*	Observații / Referințe
105187	1.600	

* Suprafața este determinată în planul de proiecție Stereo 70.



Date referitoare la teren

Crt	Categorie folosință	Intravilan	Suprafața (mp)	Tarla	Parcelă	Nr. topo	Observații / Referințe
1	arabil	NU	1.600	54	1686/1/45	-	

Lungime Segmente

1) Valorile lungimilor segmentelor sunt obținute din proiecție în plan.

Punct început	X / Y	Punct sfârșit	X / Y	Lungime segment (** (m)
1	469.269,568 475.281,089	2	469.269,8 475.286,884	5.799
2	469.269,8 475.286,884	3	468.992,887 475.165,751	302.248
3	468.992,887 475.165,751	4	468.990,003 475.161,971	4.755
4	468.990,003 475.161,971	5	468.986,655 475.158,984	4.487
5	468.986,655 475.158,984	6	468.982,726 475.155,613	5.177

Punct început	X / Y	Punct sfârșit	X / Y	Lungime segment (** (m)
6	468.982,726 475.155,613	1	469.269,568 475.281,089	313.085

** Lungimile segmentelor sunt determinate în planul de proiecție Stereo 70 și sunt rotunjite la 1 milimetru.

*** Distanța dintre puncte este formată din segmente cumulate ce sunt mai mici decât valoarea 1 milimetru.

**DATE DESPRE IMOBILUL NR. 8991**

Oficiul de Cadastru și Publicitate Imobiliară SIBIU
Biroul de Cadastru și Publicitate Imobiliară Avrig

A. Partea I. Descrierea imobilului

TEREN Extravilan

Adresa: Jud. Sibiu

Nr. Crt	Nr cadastral Nr. topografic	Suprafața* (mp)	Observații / Referințe
A1	105188	2.500	Sector cadastral:57 Teren neimprejmuit;

B. Partea II. Proprietari și acte

Inscrieri privitoare la dreptul de proprietate și alte drepturi reale		Referințe
/		
Act Notarial nr. 456, din 03/10/2005 emis de NP SALOMIE IOAN CRISTIAN (act de partaj);		
B1	Intabulare, drept de PROPRIETATE, dobandit prin Conventie, cota actuala 1200/2500 1) BUCUR MIRCEA MARIAN	A1
B2	Intabulare, drept de PROPRIETATE, dobandit prin Conventie, cota actuala 1300/2500 1) VÎLCU GABRIELA VIORICA	A1

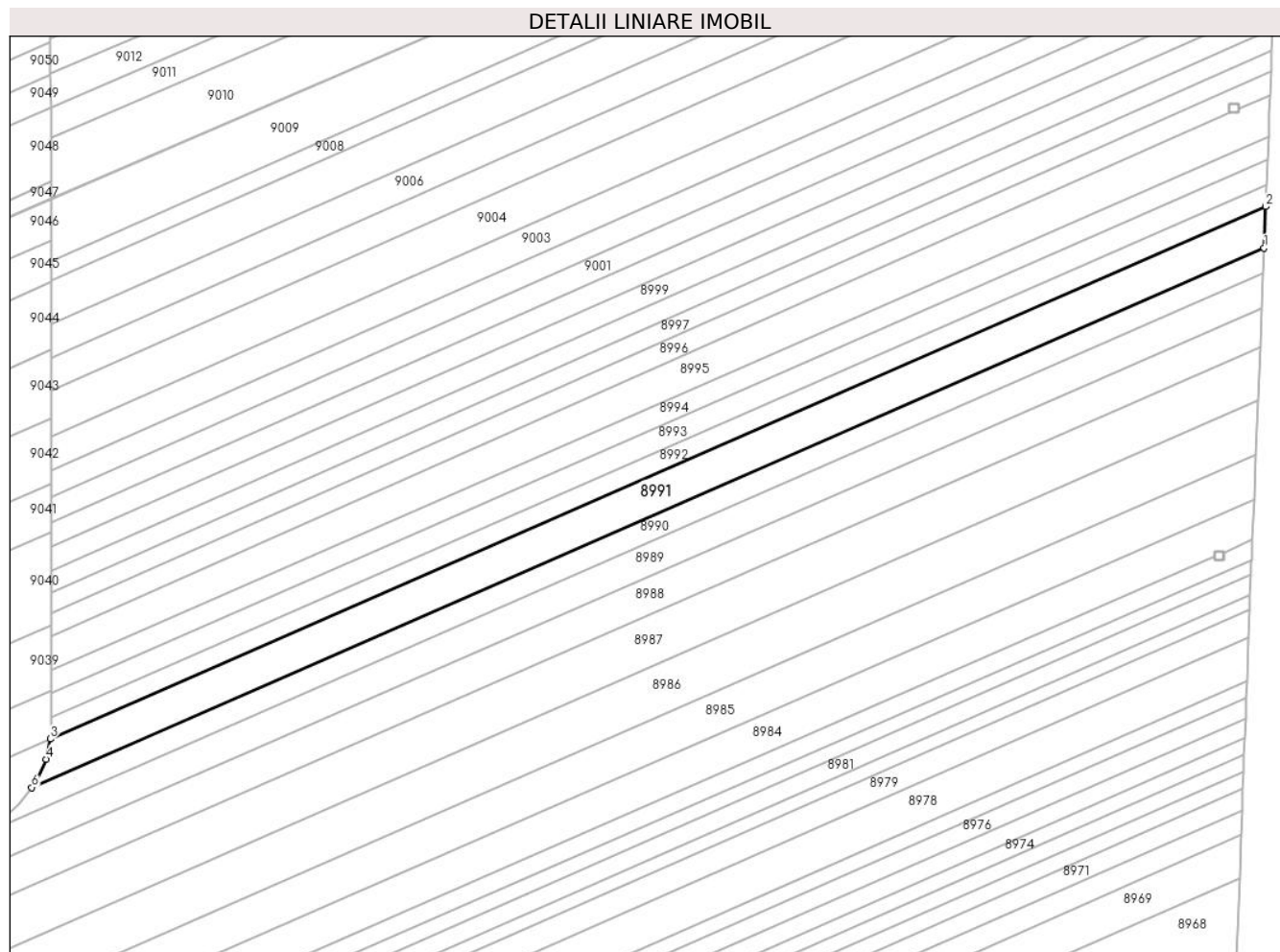
C. Partea III. SARCINI .

Inscrieri privind dezmembramintele dreptului de proprietate, drepturi reale de garanție și sarcini	Referințe
NU SUNT	

Teren

Nr cadastral	Suprafața (mp)*	Observații / Referințe
105188	2.500	

* Suprafața este determinată în planul de proiecție Stereo 70.



Date referitoare la teren

Crt	Categorie folosință	Intra vilan	Suprafața (mp)	Tarla	Parcelă	Nr. topo	Observații / Referințe
1	arabil	NU	2.500	54	1686/1/46	-	

Lungime Segmente

1) Valorile lungimilor segmentelor sunt obținute din proiecție în plan.

Punct început	X / Y	Punct sfârșit	X / Y	Lungime segment (** (m)
1	469.269,8 475.286,884	2	469.270,171 475.296,157	9.281
2	469.270,171 475.296,157	3	468.997,094 475.176,702	298.061
3	468.997,094 475.176,702	4	468.996,163 475.172,132	4.664
4	468.996,163 475.172,132	5	468.993,756 475.166,89	5.769
5	468.993,756 475.166,89	6	468.992,887 475.165,751	1.432

Punct început	X / Y	Punct sfârșit	X / Y	Lungime segment (** (m)
6	468.992,887 475.165,751	1	469.269,8 475.286,884	302.248

** Lungimile segmentelor sunt determinate în planul de proiecție Stereo 70 și sunt rotunjite la 1 milimetru.

*** Distanța dintre puncte este formată din segmente cumulate ce sunt mai mici decât valoarea 1 milimetru.

**DATE DESPRE IMOBILUL NR. 8992**

Oficiul de Cadastru și Publicitate Imobiliară SIBIU
Biroul de Cadastru și Publicitate Imobiliară Avrig

A. Partea I. Descrierea imobilului

TEREN Extravilan

Adresa: Jud. Sibiu

Nr. Crt	Nr cadastral Nr. topografic	Suprafața* (mp)	Observații / Referințe
A1		1.300	Sector cadastral:57 Teren neimprejmuit;

B. Partea II. Proprietari și acte

Inscrieri privitoare la dreptul de proprietate și alte drepturi reale		Referințe
/		
Act Normativ nr. 7, din 13/03/1996 emis de Parlamentul României (art. 13 alin 15);		
B1	Inscrierea provizorie, drept de PROPRIETATE, dobandit prin Lege, cota actuala 1/1 1) COMUNA ARPAȘU DE JOS, CIF:4270708, Proprietar Neidentificat	A1

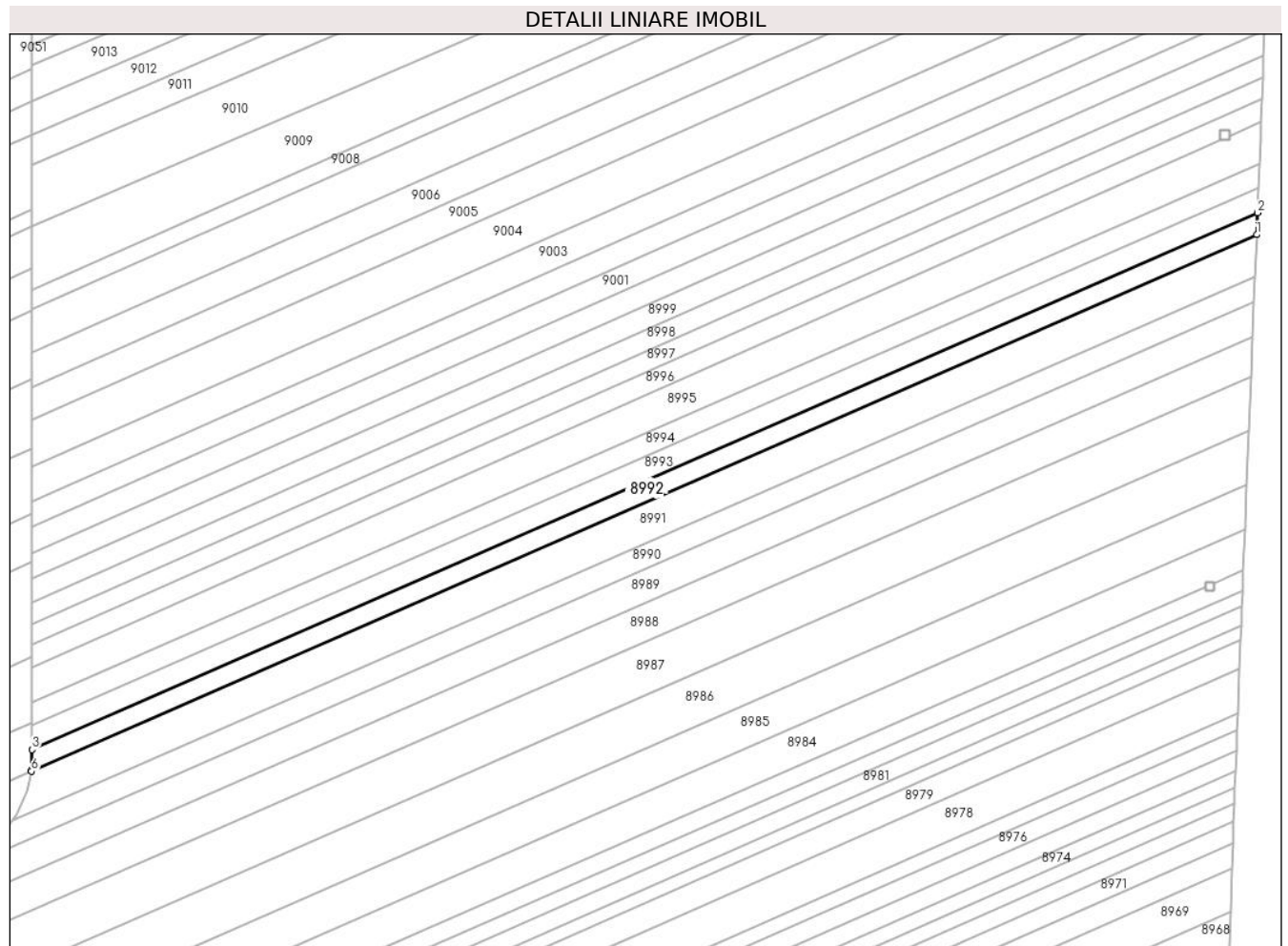
C. Partea III. SARCINI .

Inscrieri privind dezmembramintele dreptului de proprietate, drepturi reale de garanție și sarcini	Referințe
NU SUNT	

Teren

Nr cadastral	Suprafața (mp)*	Observații / Referințe
	1.300	

* Suprafața este determinată în planul de proiecție Stereo 70.



Date referitoare la teren

Crt	Categorie folosință	Intra vilan	Suprafața (mp)	Tarla	Parcelă	Nr. topo	Observații / Referințe
1	arabil	NU	1.300	-	1686/1/47	-	

Lungime Segmente

1) Valorile lungimilor segmentelor sunt obținute din proiecție în plan.

Punct început	X / Y	Punct sfârșit	X / Y	Lungime segment (** (m)
1	469.270,171 475.296,157	2	469.270,365 475.301,003	4.849
2	469.270,365 475.301,003	3	468.997,191 475.181,505	298.168
3	468.997,191 475.181,505	4	468.997,192 475.177,182	4.323
4	468.997,192 475.177,182	5	468.997,108 475.176,771	0.419
5	468.997,108 475.176,771	6	468.997,094 475.176,702	0.07

Punct început	X / Y	Punct sfârșit	X / Y	Lungime segment (** (m)
6	468.997,094 475.176,702	1	469.270,171 475.296,157	298.061

** Lungimile segmentelor sunt determinate în planul de proiecție Stereo 70 și sunt rotunjite la 1 milimetru.

*** Distanța dintre puncte este formată din segmente cumulate ce sunt mai mici decât valoarea 1 milimetru.

**DATE DESPRE IMOBILUL NR. 8993**

Oficiul de Cadastru și Publicitate Imobiliară SIBIU
Biroul de Cadastru și Publicitate Imobiliară Avrig

A. Partea I. Descrierea imobilului

TEREN Extravilan

Adresa: Jud. Sibiu

Nr. Crt	Nr cadastral Nr. topografic	Suprafața* (mp)	Observații / Referințe
A1	105189	1.500	Sector cadastral:57 Teren neimprejmuit;

B. Partea II. Proprietari și acte

Inscrieri privitoare la dreptul de proprietate și alte drepturi reale	Referințe
/	
Act Administrativ nr. 806/15, din 07/04/1999 emis de CJPSDPAT SIBIU (titlu de proprietate);	
B1	A1
Intabulare, drept de PROPRIETATE, dobandit prin Reconstituire, cota actuala 1/1 1) IONICA MARIA, lipsă CNP	

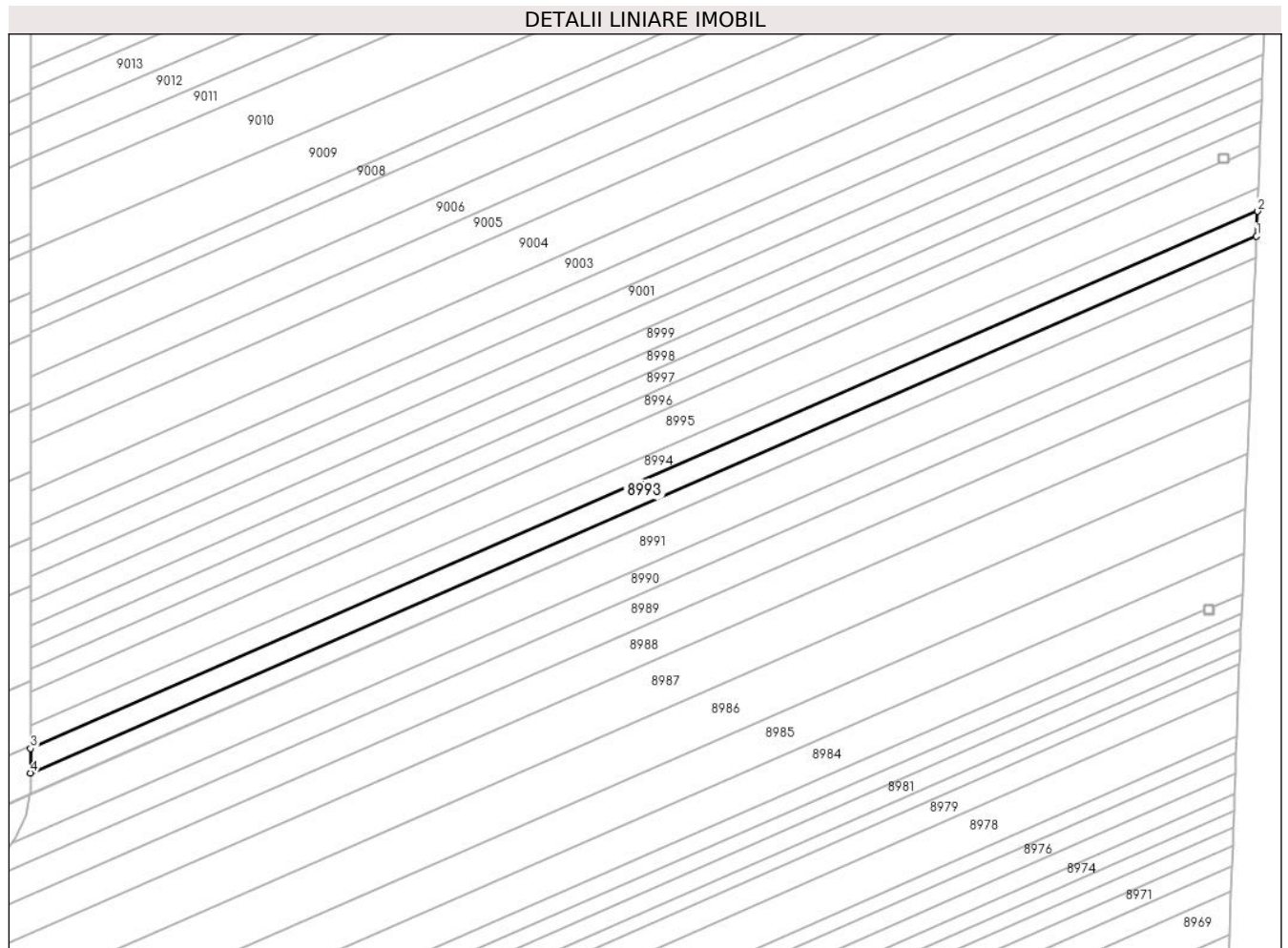
C. Partea III. SARCINI .

Inscrieri privind dezmembramintele dreptului de proprietate, drepturi reale de garanție și sarcini	Referințe
NU SUNT	

Teren

Nr cadastral	Suprafața (mp)*	Observații / Referințe
105189	1.500	

* Suprafața este determinată în planul de proiecție Stereo 70.



Date referitoare la teren

Crt	Categorie folosință	Intra vilan	Suprafața (mp)	Tarla	Parcelă	Nr. topo	Observații / Referințe
1	arabil	NU	1.500	54	1686/1/48	-	

Lungime Segmente

1) Valorile lungimilor segmentelor sunt obținute din proiecție în plan.

Punct început	X / Y	Punct sfârșit	X / Y	Lungime segment (** (m)
1	469.270,365 475.301,003	2	469.270,589 475.306,589	5.591
2	469.270,589 475.306,589	3	468.997,19 475.186,993	298.413
3	468.997,19 475.186,993	4	468.997,191 475.181,505	5.488
4	468.997,191 475.181,505	1	469.270,365 475.301,003	298.168

** Lungimile segmentelor sunt determinate în planul de proiecție Stereo 70 și sunt rotunjite la 1 milimetru.

***** Distanţa dintre puncte este formată din segmente cumulate ce sunt mai mici decât valoarea 1 milimetru.**

**DATE DESPRE IMOBILUL NR. 8994**

Oficiul de Cadastru și Publicitate Imobiliară SIBIU
Biroul de Cadastru și Publicitate Imobiliară Avrig

A. Partea I. Descrierea imobilului

TEREN Extravilan

Adresa: Jud. Sibiu

Nr. Crt	Nr cadastral Nr. topografic	Suprafața* (mp)	Observații / Referințe
A1	105190	1.400	Sector cadastral:57 Teren neimprejmuț;

B. Partea II. Proprietari și acte

Inscrieri privitoare la dreptul de proprietate și alte drepturi reale		Referințe
/		
Act Notarial nr. 235, din 19/06/2003 emis de NP SALOMIE IOAN CRISTIAN (contract de donatie);		
B1	Intabulare, drept de PROPRIETATE, dobandit prin Conventie, cota actuala 3/6 1) BOGDAN ELVIRA , lipsă CNP	A1
Act Notarial nr. 32, din 03/04/2003 emis de NP MARIANA SĂBĂDUȘ (certificat de mostenitor);		
B2	Intabulare, drept de PROPRIETATE, dobandit prin Succesiune, cota actuala 2/6 1) BOGDAN V VIRGIL , lipsă CNP	A1
Act Administrativ nr. 903/15, din 17/05/2000 emis de CJPSDPAT SIBIU (titlu de proprietate);		
B3	Intabulare, drept de PROPRIETATE, dobandit prin Reconstituire, cota actuala 1/6 1) BOGDAN VIRGIL... , lipsă CNP	A1

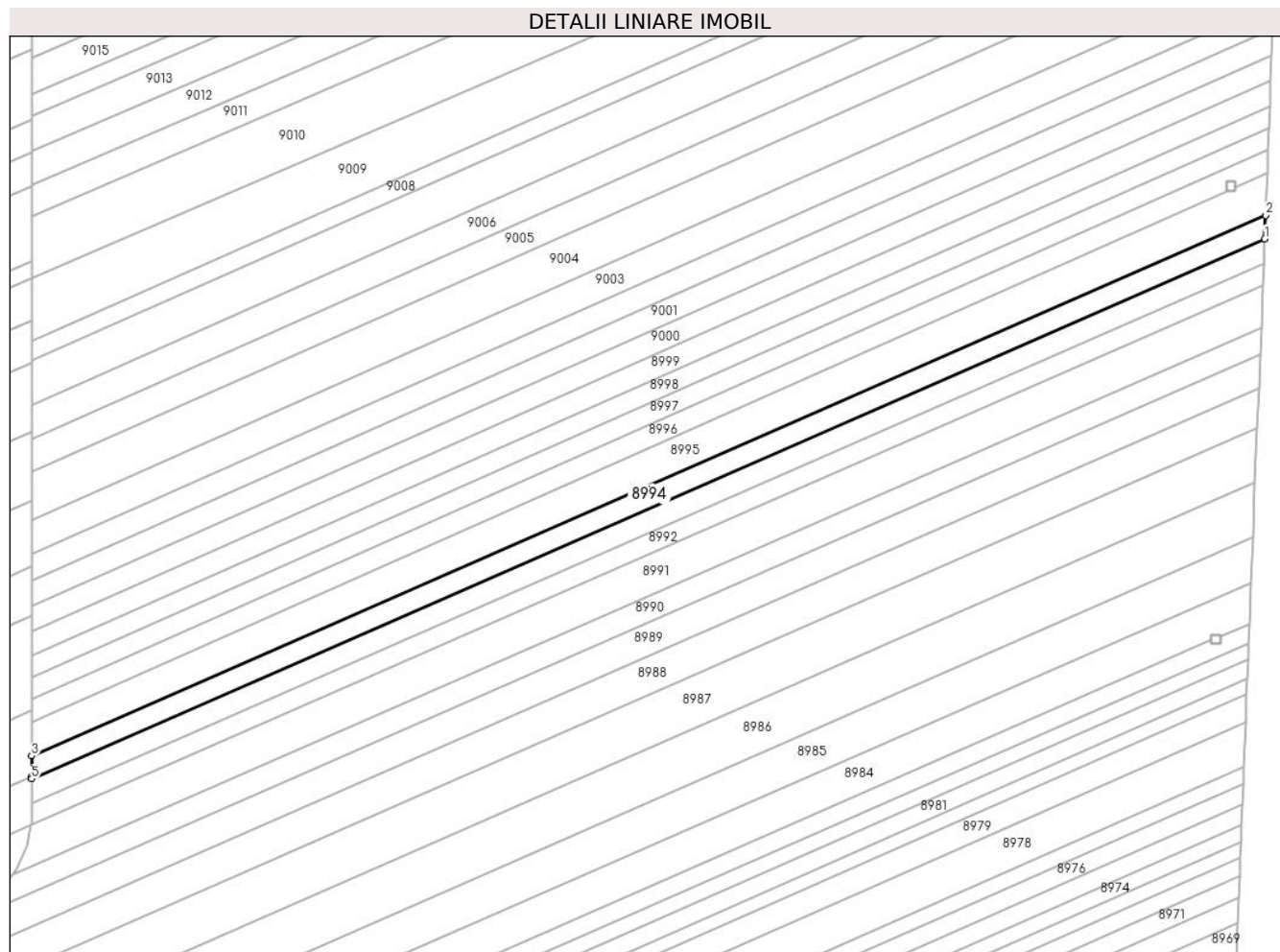
C. Partea III. SARCINI .

Inscrieri privind dezmembramintele dreptului de proprietate, drepturi reale de garanție și sarcini	Referințe
NU SUNT	

Teren

Nr cadastral	Suprafața (mp)*	Observații / Referințe
105190	1.400	

* Suprafața este determinată în planul de proiecție Stereo 70.



Date referitoare la teren

Crt	Categorie folosință	Intravilan	Suprafața (mp)	Tarla	Parcelă	Nr. topo	Observații / Referințe
1	arabil	NU	1.400	54	1686/1/49	-	

Lungime Segmente

1) Valorile lungimilor segmentelor sunt obținute din proiecție în plan.

Punct început	X / Y	Punct sfârșit	X / Y	Lungime segment (** (m)
1	469.270,589 475.306,589	2	469.270,798 475.311,799	5.214
2	469.270,798 475.311,799	3	468.997,189 475.192,112	298.642
3	468.997,189 475.192,112	4	468.997,19 475.187,528	4.584
4	468.997,19 475.187,528	5	468.997,19 475.186,993	0.534
5	468.997,19 475.186,993	1	469.270,589 475.306,589	298.413

**** Lungimile segmentelor sunt determinate în planul de proiecție Stereo 70 și sunt rotunjite la 1 milimetru.**

***** Distanța dintre puncte este formată din segmente cumulate ce sunt mai mici decât valoarea 1 milimetru.**

**DATE DESPRE IMOBILUL NR. 8995**

Oficiul de Cadastru și Publicitate Imobiliară SIBIU
Biroul de Cadastru și Publicitate Imobiliară Avrig

A. Partea I. Descrierea imobilului

TEREN Extravilan

Adresa: Jud. Sibiu

Nr. Crt	Nr cadastral Nr. topografic	Suprafața* (mp)	Observații / Referințe
A1	105191	2.300	Sector cadastral:57 Teren neimprejmuit;

B. Partea II. Proprietari și acte

Inscrieri privitoare la dreptul de proprietate și alte drepturi reale	Referințe
/	
Act Administrativ nr. 801/15, din 05/04/1999 emis de CJPSDPAT SIBIU (titlu de proprietate);	
B1	A1
Intabulare, drept de PROPRIETATE, dobandit prin Reconstituire, cota actuala 1/1 1) SĂLAGHE MARIA	

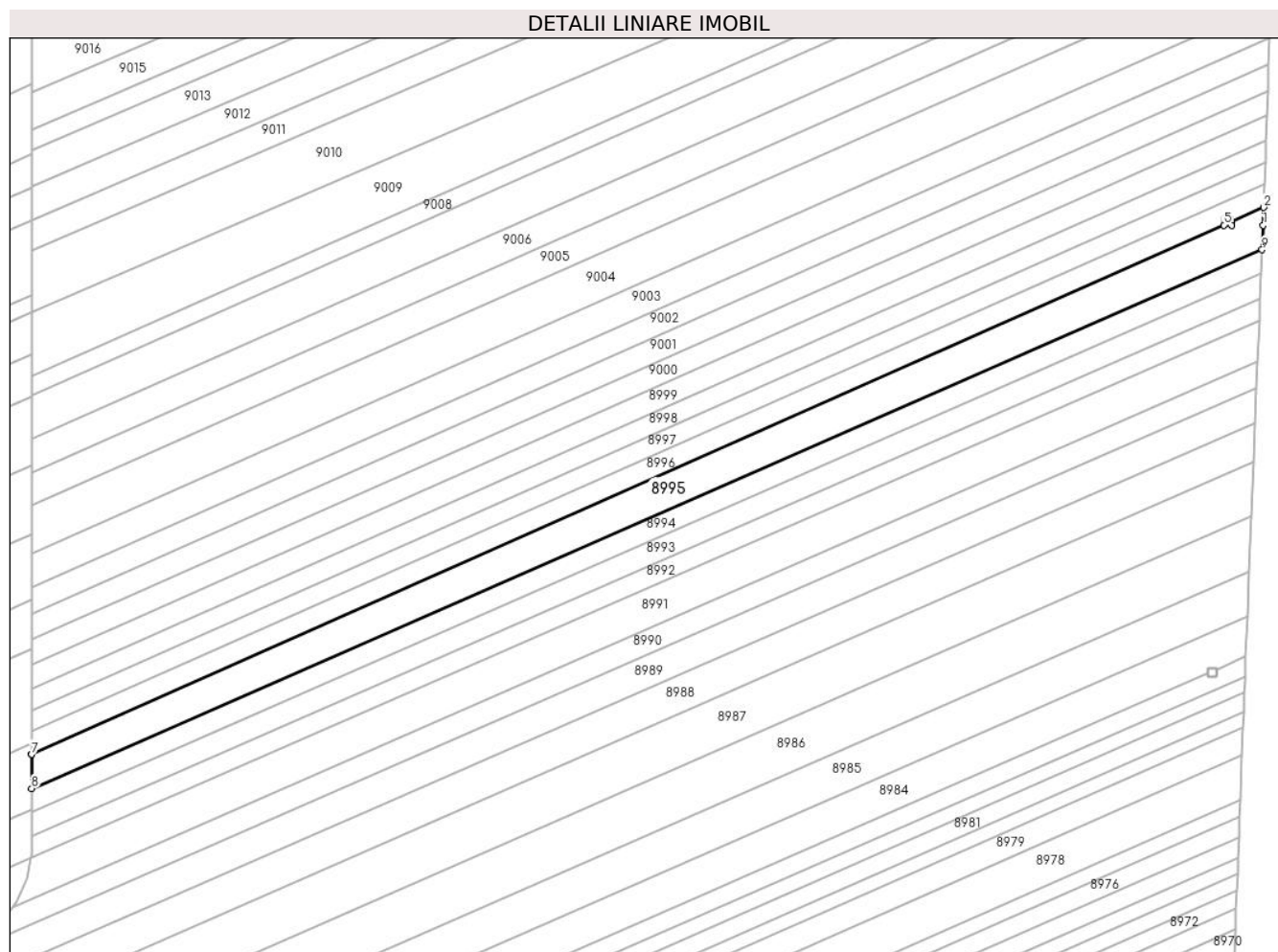
C. Partea III. SARCINI .

Inscrieri privind dezmembramintele dreptului de proprietate, drepturi reale de garanție și sarcini	Referințe
NU SUNT	

Teren

Nr cadastral	Suprafața (mp)*	Observații / Referințe
105191	2.300	

* Suprafața este determinată în planul de proiecție Stereo 70.



Date referitoare la teren

Crt	Categorie folosință	Intravilan	Suprafața (mp)	Tarla	Parcelă	Nr. topo	Observații / Referințe
1	arabil	NU	2.300	54	1686/1/50	-	

Lungime Segmente

1) Valorile lungimilor segmentelor sunt obținute din proiecție în plan.

Punct început	X / Y	Punct sfârșit	X / Y	Lungime segment (** (m)
1	469.271,016 475.317,262	2	469.271,154 475.321,216	3.956
2	469.271,154 475.321,216	3	469.264,036 475.318,058	7.787
3	469.264,036 475.318,058	4	469.264,036 475.317,295	0.763
4	469.264,036 475.317,295	5	469.262,317 475.317,295	1.719
5	469.262,317 475.317,295	6	468.997,188 475.199,657	290.055

Punct început	X / Y	Punct sfârșit	X / Y	Lungime segment (** (m)
6	468.997,188 475.199,657	7	468.997,188 475.199,655	0.002
7	468.997,188 475.199,655	8	468.997,189 475.192,112	7.543
8	468.997,189 475.192,112	9	469.270,798 475.311,799	298.642
9	469.270,798 475.311,799	1	469.271,016 475.317,262	5.468

** Lungimile segmentelor sunt determinate în planul de proiecție Stereo 70 și sunt rotunjite la 1 milimetru.

*** Distanța dintre puncte este formată din segmente cumulate ce sunt mai mici decât valoarea 1 milimetru.

**DATE DESPRE IMOBILUL NR. 8996**

Oficiul de Cadastru și Publicitate Imobiliară SIBIU
Biroul de Cadastru și Publicitate Imobiliară Avrig

A. Partea I. Descrierea imobilului

TEREN Extravilan

Adresa: Jud. Sibiu

Nr. Crt	Nr cadastral Nr. topografic	Suprafața* (mp)	Observații / Referințe
A1	105192	1.400	Sector cadastral:57 Teren neimprejmuit;

B. Partea II. Proprietari și acte

Inscrieri privitoare la dreptul de proprietate și alte drepturi reale	Referințe
/	
Act Administrativ nr. 1055/15, din 10/01/2001 emis de CJPSDPAT SIBIU (titlu de proprietate);	
B1	A1
Intabulare, drept de PROPRIETATE, dobandit prin Reconstituire, cota actuala 1/1	
1) VASU G MARIA, lipsă CNP	
2) POPA V VASILE, lipsă CNP	
3) POPA V GHEORGHE, lipsă CNP	

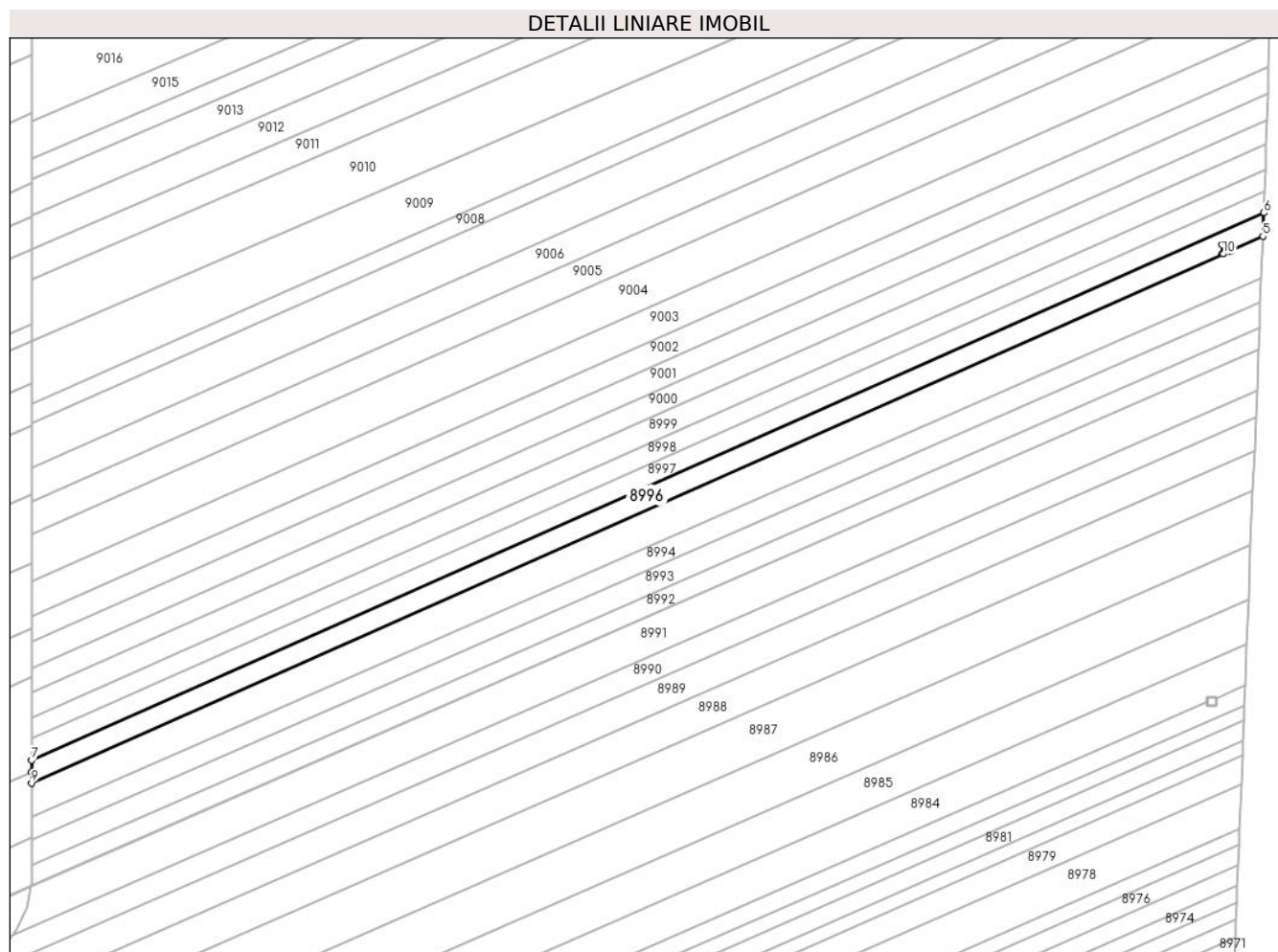
C. Partea III. SARCINI .

Inscrieri privind dezmembramintele dreptului de proprietate, drepturi reale de garanție și sarcini	Referințe
NU SUNT	

Teren

Nr cadastral	Suprafața (mp)*	Observații / Referințe
105192	1.400	

* Suprafața este determinată în planul de proiecție Stereo 70.



Date referitoare la teren

Crt	Categorie folosință	Intravilan	Suprafața (mp)	Tarla	Parcelă	Nr. topo	Observații / Referințe
1	arabil	NU	1.400	54	1686/1/51	-	Nr. Parcelă 1686/1/15 greșit în TP

Lungime Segmente

1) Valorile lungimilor segmentelor sunt obținute din proiecție în plan.

Punct început	X / Y	Punct sfârșit	X / Y	Lungime segment (** (m)
1	469.262,036 475.317,295	2	469.262,036 475.319,295	2.0
2	469.262,036 475.319,295	3	469.264,036 475.319,295	2.0
3	469.264,036 475.319,295	4	469.264,036 475.318,058	1.237
4	469.264,036 475.318,058	5	469.271,154 475.321,216	7.787
5	469.271,154 475.321,216	6	469.271,335 475.326,417	5.204

Punct început	X / Y	Punct sfârșit	X / Y	Lungime segment (** (m)
6	469.271,335 475.326,417	7	468.997,187 475.204,778	299.922
7	468.997,187 475.204,778	8	468.997,187 475.202,126	2.652
8	468.997,187 475.202,126	9	468.997,188 475.199,657	2.468
9	468.997,188 475.199,657	10	469.262,317 475.317,295	290.055
10	469.262,317 475.317,295	1	469.262,036 475.317,295	0.281

** Lungimile segmentelor sunt determinate în planul de proiecție Stereo 70 și sunt rotunjite la 1 milimetru.

*** Distanța dintre puncte este formată din segmente cumulate ce sunt mai mici decât valoarea 1 milimetru.

**DATE DESPRE IMOBILUL NR. 8997**

Oficiul de Cadastru și Publicitate Imobiliară SIBIU
Biroul de Cadastru și Publicitate Imobiliară Avrig

A. Partea I. Descrierea imobilului

TEREN Extravilan

Adresa: Jud. Sibiu

Nr. Crt	Nr cadastral Nr. topografic	Suprafața* (mp)	Observații / Referințe
A1	105193	1.300	Sector cadastral:57 Teren neimprejmuit;

B. Partea II. Proprietari și acte

Inscrieri privitoare la dreptul de proprietate și alte drepturi reale	Referințe
/	
Act Administrativ nr. 1062/15, din 15/01/2001 emis de CJPSDPAT SIBIU (titlu de proprietate);	
B1	A1
Intabulare, drept de PROPRIETATE, dobandit prin Reconstituire, cota actuala 1/1 1) BOGDAN V GHEORGHE , lipsă CNP	

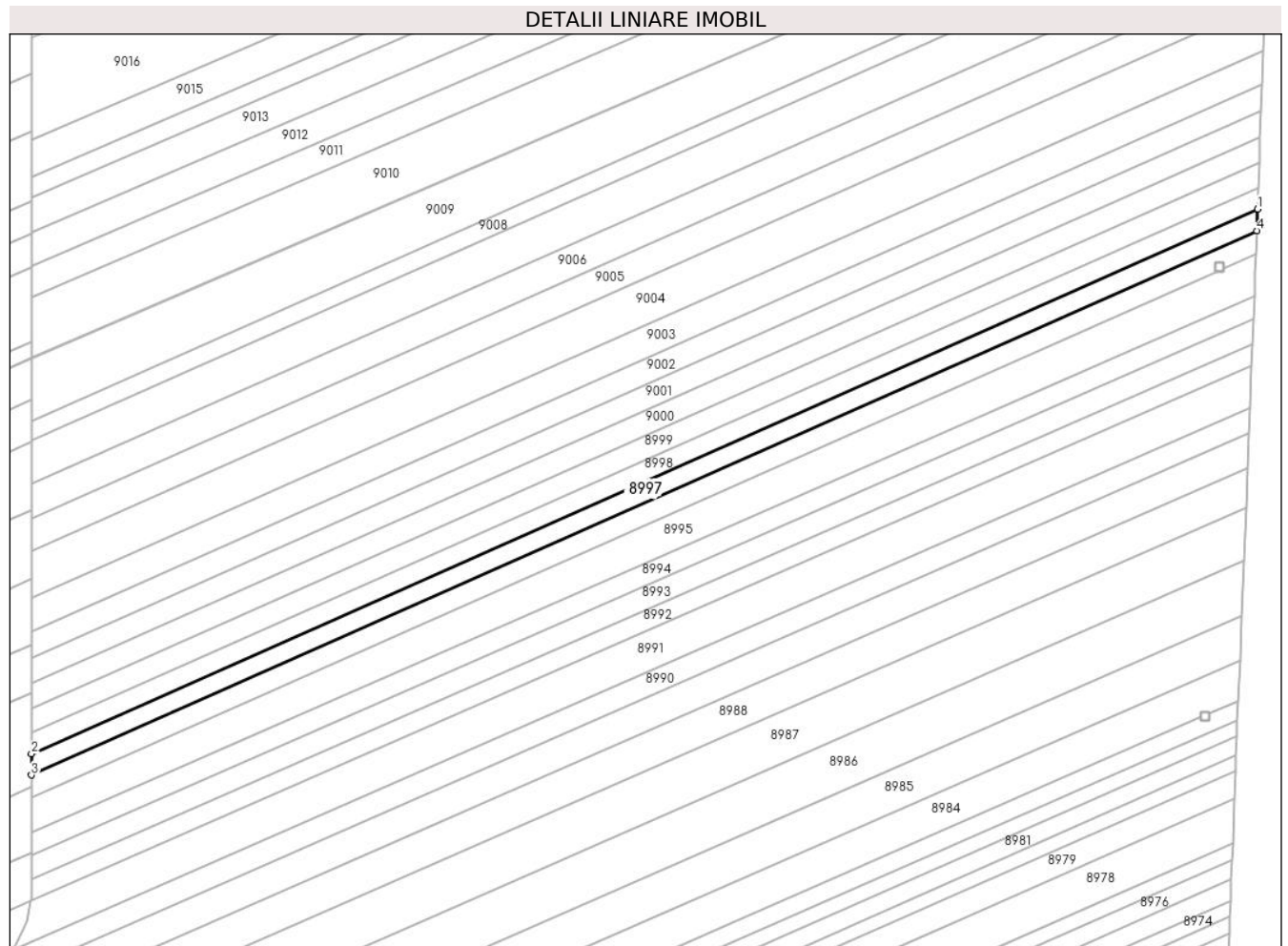
C. Partea III. SARCINI .

Inscrieri privind dezmembramintele dreptului de proprietate, drepturi reale de garanție și sarcini	Referințe
NU SUNT	

Teren

Nr cadastral	Suprafața (mp)*	Observații / Referințe
105193	1.300	

* Suprafața este determinată în planul de proiecție Stereo 70.



Date referitoare la teren

Crt	Categorie folosință	Intra vilan	Suprafața (mp)	Tarla	Parcelă	Nr. topo	Observații / Referințe
1	arabil	NU	1.300	54	1686/1/52	-	

Lungime Segmente

1) Valorile lungimilor segmentelor sunt obținute din proiecție în plan.

Punct început	X / Y	Punct sfârșit	X / Y	Lungime segment (** (m)
1	469.271,503 475.331,232	2	468.997,186 475.209,518	300.107
2	468.997,186 475.209,518	3	468.997,187 475.204,778	4.74
3	468.997,187 475.204,778	4	469.271,335 475.326,417	299.922
4	469.271,335 475.326,417	1	469.271,503 475.331,232	4.818

** Lungimile segmentelor sunt determinate în planul de proiecție Stereo 70 și sunt rotunjite la 1 milimetru.

***** Distanţa dintre puncte este formată din segmente cumulate ce sunt mai mici decât valoarea 1 milimetru.**

**DATE DESPRE IMOBILUL NR. 8998**

Oficiul de Cadastru și Publicitate Imobiliară SIBIU
Biroul de Cadastru și Publicitate Imobiliară Avrig

A. Partea I. Descrierea imobilului

TEREN Extravilan

Adresa: Jud. Sibiu

Nr. Crt	Nr cadastral Nr. topografic	Suprafața* (mp)	Observații / Referințe
A1	105194	1.300	Sector cadastral:57 Teren neimprejmuit;

B. Partea II. Proprietari și acte

Inscrieri privitoare la dreptul de proprietate și alte drepturi reale	Referințe
/	
Act Administrativ nr. 822/15, din 10/05/1999 emis de CJPSDPAT SIBIU (titlu de proprietate);	
B1	A1
Intabulare, drept de PROPRIETATE, dobandit prin Reconstituire, cota actuala 1/1 1) GRAMA VICTOR	

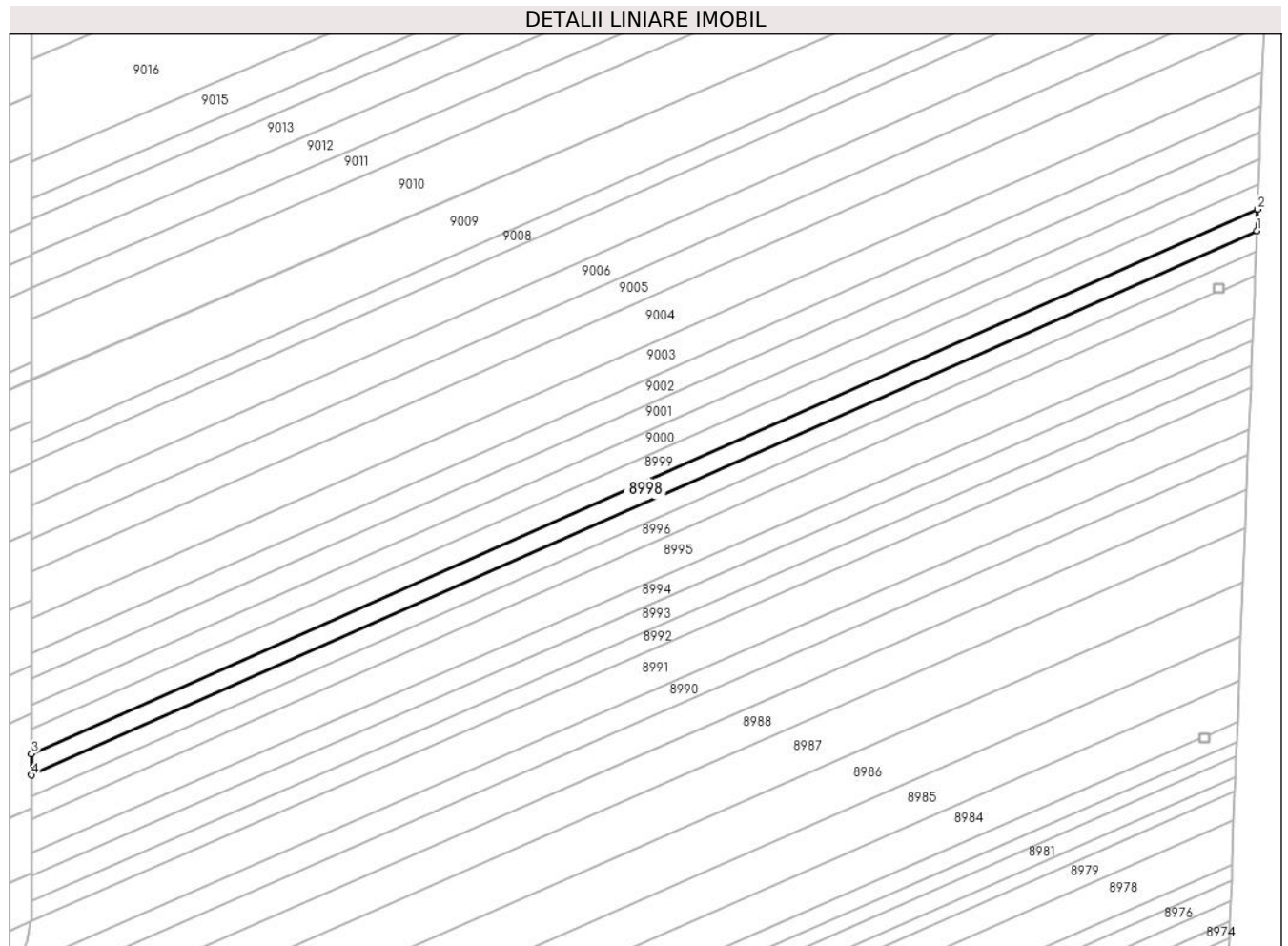
C. Partea III. SARCINI .

Inscrieri privind dezmembramintele dreptului de proprietate, drepturi reale de garanție și sarcini	Referințe
NU SUNT	

Teren

Nr cadastral	Suprafața (mp)*	Observații / Referințe
105194	1.300	

* Suprafața este determinată în planul de proiecție Stereo 70.



Date referitoare la teren

Crt	Categorie folosință	Intravilan	Suprafața (mp)	Tarla	Parcelă	Nr. topo	Observații / Referințe
1	arabil	NU	1.300	54	1686/1/53	-	

Lungime Segmente

1) Valorile lungimilor segmentelor sunt obținute din proiecție în plan.

Punct început	X / Y	Punct sfârșit	X / Y	Lungime segment (** (m)
1	469.271,503 475.331,232	2	469.271,67 475.336,044	4.815
2	469.271,67 475.336,044	3	468.997,185 475.214,255	300.291
3	468.997,185 475.214,255	4	468.997,186 475.209,518	4.737
4	468.997,186 475.209,518	1	469.271,503 475.331,232	300.107

** Lungimile segmentelor sunt determinate în planul de proiecție Stereo 70 și sunt rotunjite la 1 milimetru.

***** Distanţa dintre puncte este formată din segmente cumulate ce sunt mai mici decât valoarea 1 milimetru.**

**DATE DESPRE IMOBILUL NR. 8999**

Oficiul de Cadastru și Publicitate Imobiliară SIBIU
Biroul de Cadastru și Publicitate Imobiliară Avrig

A. Partea I. Descrierea imobilului

TEREN Extravilan

Adresa: Jud. Sibiu

Nr. Crt	Nr cadastral Nr. topografic	Suprafața* (mp)	Observații / Referințe
A1	105195	1.500	Sector cadastral:57 Teren neimprejmuit;

B. Partea II. Proprietari și acte

Inscrieri privitoare la dreptul de proprietate și alte drepturi reale		Referințe
/		
Act Notarial nr. 257, din 23/04/2007 emis de NP SALOMIE IOAN CRISTIAN (act de partaj);		
B1	Intabulare, drept de PROPRIETATE, dobandit prin Conventie, cota actuala 1/1 1) DAN IOAN	A1


C. Partea III. SARCINI .

Inscrieri privind dezmembramintele dreptului de proprietate, drepturi reale de garanție și sarcini	Referințe
NU SUNT	

Teren

Nr cadastral	Suprafața (mp)*	Observații / Referințe
105195	1.500	

* Suprafața este determinată în planul de proiecție Stereo 70.



Date referitoare la teren

Crt	Categorie folosință	Intravilan	Suprafața (mp)	Tarla	Parcelă	Nr. topo	Observații / Referințe
1	arabil	NU	1.500	54	1686/1/54	-	

Lungime Segmente

1) Valorile lungimilor segmentelor sunt obținute din proiecție în plan.

Punct început	X / Y	Punct sfârșit	X / Y	Lungime segment (** (m)
1	469.271,67 475.336,044	2	469.271,863 475.341,592	5.552
2	469.271,863 475.341,592	3	468.997,184 475.219,717	300.503
3	468.997,184 475.219,717	4	468.997,185 475.214,255	5.462
4	468.997,185 475.214,255	1	469.271,67 475.336,044	300.291

** Lungimile segmentelor sunt determinate în planul de proiecție Stereo 70 și sunt rotunjite la 1 milimetru.

***** Distanţa dintre puncte este formată din segmente cumulate ce sunt mai mici decât valoarea 1 milimetru.**

**DATE DESPRE IMOBILUL NR. 9000**

Oficiul de Cadastru și Publicitate Imobiliară SIBIU
Biroul de Cadastru și Publicitate Imobiliară Avrig

A. Partea I. Descrierea imobilului

TEREN Extravilan

Adresa: Jud. Sibiu

Nr. Crt	Nr cadastral Nr. topografic	Suprafața* (mp)	Observații / Referințe
A1	105196	1.500	Sector cadastral:57 Teren neimprejmuit;

B. Partea II. Proprietari și acte

Inscrieri privitoare la dreptul de proprietate și alte drepturi reale	Referințe
/	
Act Notarial nr. 47, din 30/10/2015 emis de NP COMANICI DANIEL-PETRU (certificat de mostenitor);	
B1	A1
Intabulare, drept de PROPRIETATE, dobandit prin Succesiune, cota actuala 1/1 1) DAN PARASCHIVA	

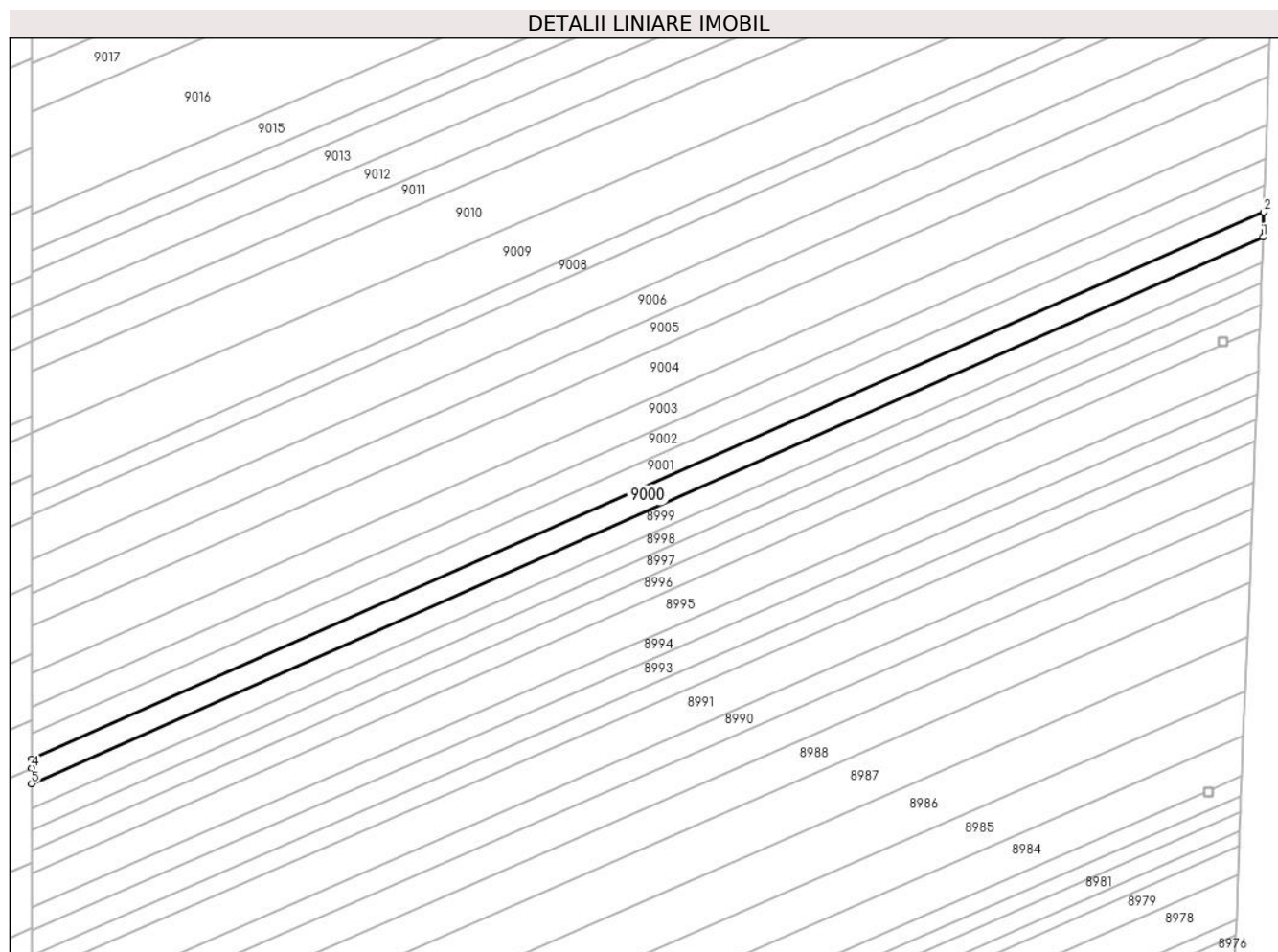
C. Partea III. SARCINI .

Inscrieri privind dezmembramintele dreptului de proprietate, drepturi reale de garanție și sarcini	Referințe
NU SUNT	

Teren

Nr cadastral	Suprafața (mp)*	Observații / Referințe
105196	1.500	

* Suprafața este determinată în planul de proiecție Stereo 70.



Date referitoare la teren

Crt	Categorie folosință	Intra vilan	Suprafața (mp)	Tarla	Parcelă	Nr. topo	Observații / Referințe
1	arabil	NU	1.500	54	1686/1/55	-	

Lungime Segmente

1) Valorile lungimilor segmentelor sunt obținute din proiecție în plan.

Punct început	X / Y	Punct sfârșit	X / Y	Lungime segment (** (m)
1	469.271,863 475.341,592	2	469.272,056 475.347,137	5.548
2	469.272,056 475.347,137	3	468.997,183 475.225,176	300.715
3	468.997,183 475.225,176	4	468.997,183 475.223,213	1.963
4	468.997,183 475.223,213	5	468.997,184 475.219,717	3.496
5	468.997,184 475.219,717	1	469.271,863 475.341,592	300.503

**** Lungimile segmentelor sunt determinate în planul de proiecție Stereo 70 și sunt rotunjite la 1 milimetru.**

***** Distanța dintre puncte este formată din segmente cumulate ce sunt mai mici decât valoarea 1 milimetru.**

**DATE DESPRE IMOBILUL NR. 9001**

Oficiul de Cadastru și Publicitate Imobiliară SIBIU
Biroul de Cadastru și Publicitate Imobiliară Avrig

A. Partea I. Descrierea imobilului

TEREN Extravilan

Adresa: Jud. Sibiu

Nr. Crt	Nr cadastral Nr. topografic	Suprafața* (mp)	Observații / Referințe
A1	105197	1.600	Sector cadastral:57 Teren neimprejmuit;

B. Partea II. Proprietari și acte

Inscrieri privitoare la dreptul de proprietate și alte drepturi reale	Referințe
/	
Act Notarial nr. 1059, din 30/09/2011 emis de NP FILIPÁNITS ALPÁR (contract de vanzare-cumparare);	
B1	Intabulare, drept de PROPRIETATE, dobandit prin Conventie, cota actuala 1/1
	1) SC SOBIS SOLUTIONS SRL, CIF:12018818

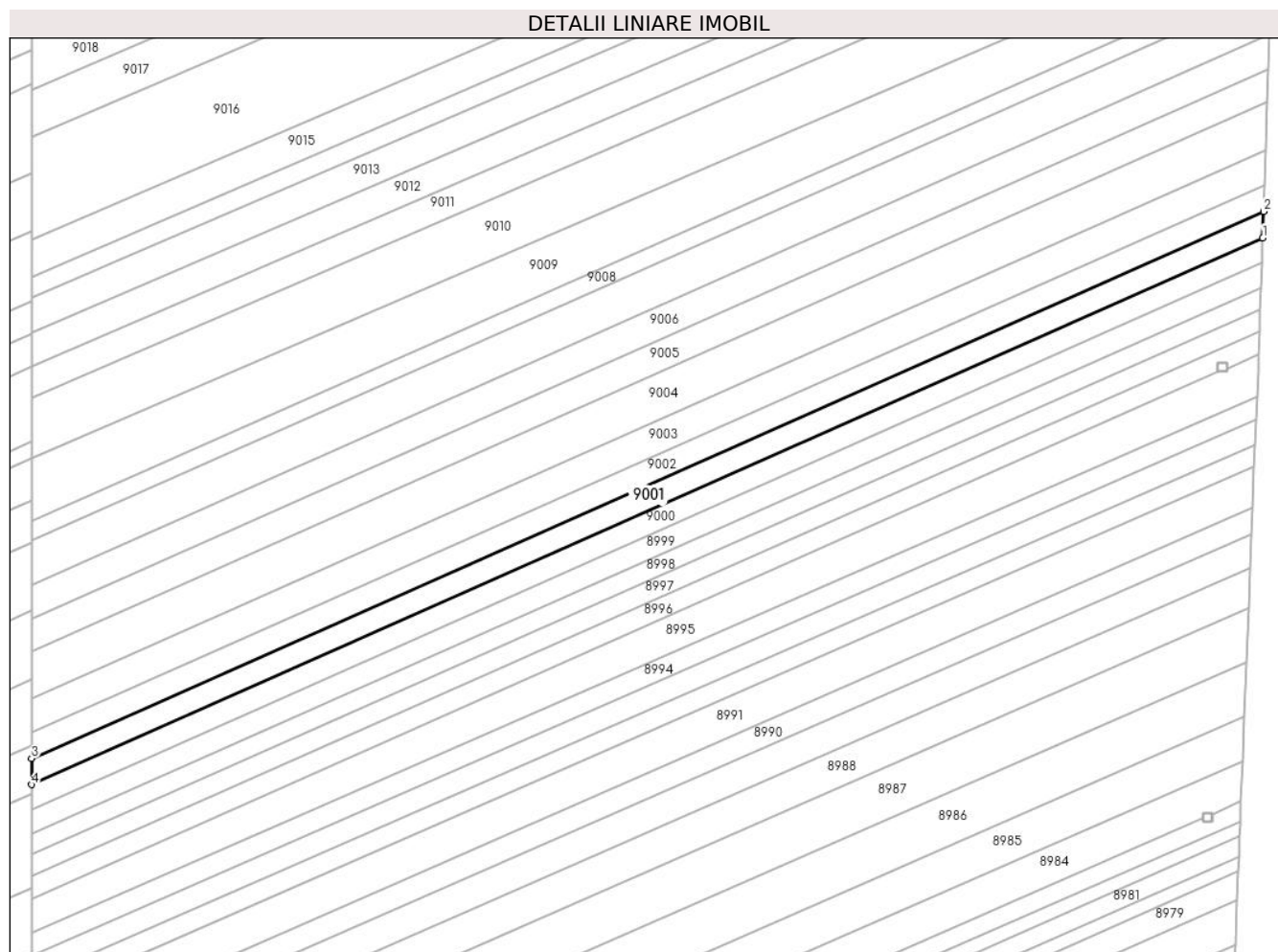
C. Partea III. SARCINI .

Inscrieri privind dezmembramintele dreptului de proprietate, drepturi reale de garanție și sarcini	Referințe
NU SUNT	

Teren

Nr cadastral	Suprafața (mp)*	Observații / Referințe
105197	1.600	

* Suprafața este determinată în planul de proiecție Stereo 70.



Date referitoare la teren

Crt	Categorie folosință	Intra vilan	Suprafața (mp)	Tarla	Parcelă	Nr. topo	Observații / Referințe
1	arabil	NU	1.600	54	1686/1/57	-	

Lungime Segmente

1) Valorile lungimilor segmentelor sunt obținute din proiecție în plan.

Punct început	X / Y	Punct sfârșit	X / Y	Lungime segment (** (m)
1	469.272,056 475.347,137	2	469.272,262 475.353,047	5.913
2	469.272,262 475.353,047	3	468.997,182 475.230,994	300.941
3	468.997,182 475.230,994	4	468.997,183 475.225,176	5.818
4	468.997,183 475.225,176	1	469.272,056 475.347,137	300.715

** Lungimile segmentelor sunt determinate în planul de proiecție Stereo 70 și sunt rotunjite la 1 milimetru.

***** Distanţa dintre puncte este formată din segmente cumulate ce sunt mai mici decât valoarea 1 milimetru.**

**DATE DESPRE IMOBILUL NR. 9002**

Oficiul de Cadastru și Publicitate Imobiliară SIBIU
Biroul de Cadastru și Publicitate Imobiliară Avrig

A. Partea I. Descrierea imobilului

TEREN Extravilan

Adresa: Jud. Sibiu

Nr. Crt	Nr cadastral Nr. topografic	Suprafața* (mp)	Observații / Referințe
A1	105198	1.600	Sector cadastral:57 Teren neimprejmuit;

B. Partea II. Proprietari și acte

Inscrieri privitoare la dreptul de proprietate și alte drepturi reale	Referințe
/	
Act Administrativ nr. 1064/15, din 17/01/2001 emis de CJPSDPAT SIBIU (titlu de proprietate);	
B1	A1
Intabulare, drept de PROPRIETATE, dobandit prin Reconstituire, cota actuala 1/1 1) MIRON EUFROSINA, lipsă CNP	

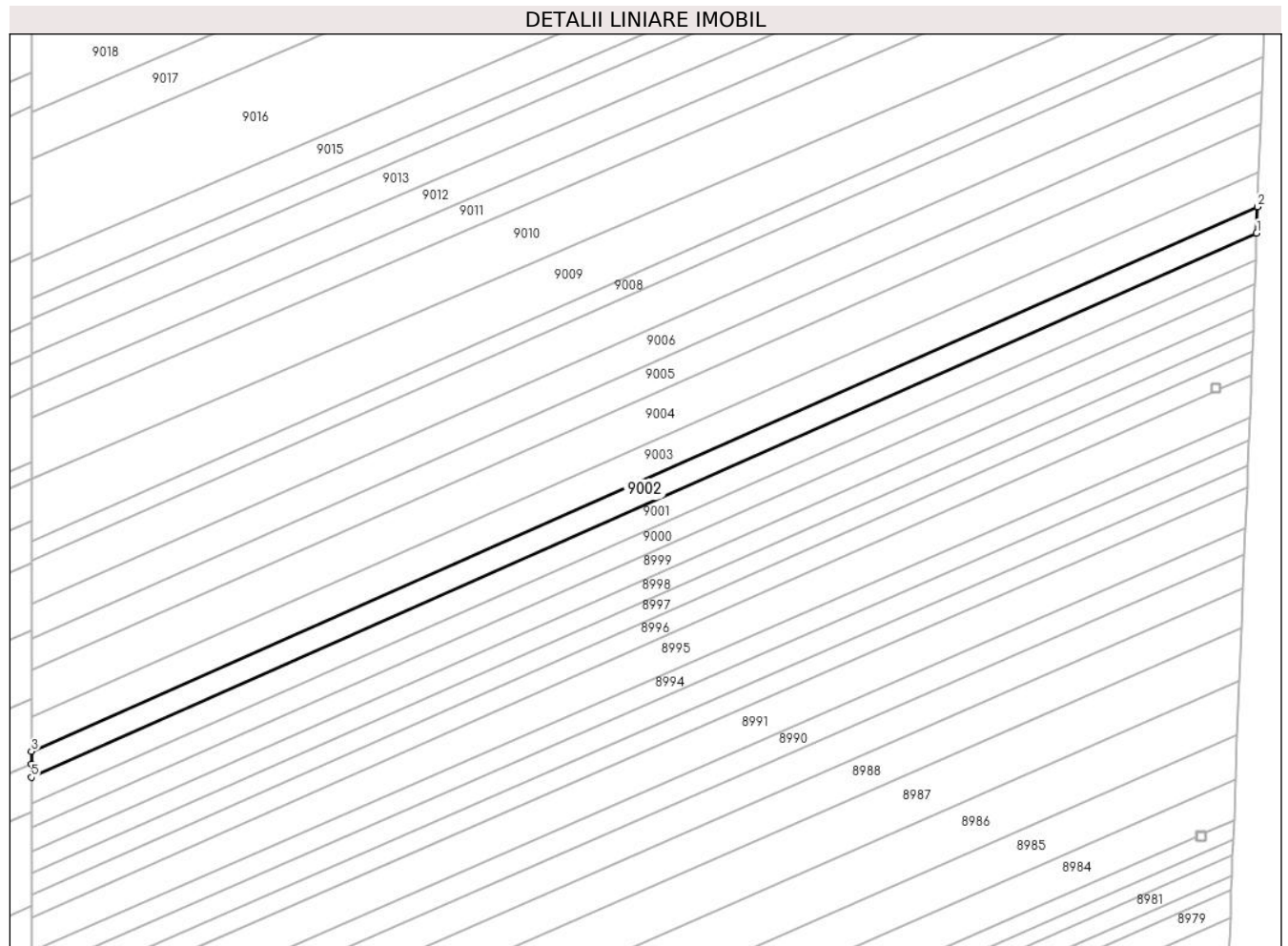
C. Partea III. SARCINI .

Inscrieri privind dezmembramintele dreptului de proprietate, drepturi reale de garanție și sarcini	Referințe
NU SUNT	

Teren

Nr cadastral	Suprafața (mp)*	Observații / Referințe
105198	1.600	

* Suprafața este determinată în planul de proiecție Stereo 70.



Date referitoare la teren

Crt	Categorie folosință	Intra vilan	Suprafața (mp)	Tarla	Parcelă	Nr. topo	Observații / Referințe
1	arabil	NU	1.600	54	1686/1/58	-	

Lungime Segmente

1) Valorile lungimilor segmentelor sunt obținute din proiecție în plan.

Punct început	X / Y	Punct sfârșit	X / Y	Lungime segment (** (m)
1	469.272,262 475.353,047	2	469.272,467 475.358,952	5.909
2	469.272,467 475.358,952	3	468.997,181 475.236,808	301.167
3	468.997,181 475.236,808	4	468.997,181 475.234,003	2.805
4	468.997,181 475.234,003	5	468.997,182 475.230,994	3.009
5	468.997,182 475.230,994	1	469.272,262 475.353,047	300.941

**** Lungimile segmentelor sunt determinate în planul de proiecție Stereo 70 și sunt rotunjite la 1 milimetru.**

***** Distanța dintre puncte este formată din segmente cumulate ce sunt mai mici decât valoarea 1 milimetru.**

**DATE DESPRE IMOBILUL NR. 9003**

Oficiul de Cadastru și Publicitate Imobiliară SIBIU
Biroul de Cadastru și Publicitate Imobiliară Avrig

A. Partea I. Descrierea imobilului

TEREN Extravilan

Adresa: Jud. Sibiu

Nr. Crt	Nr cadastral Nr. topografic	Suprafața* (mp)	Observații / Referințe
A1	105207	2.100	Sector cadastral:57 Teren neimprejmuț;

B. Partea II. Proprietari și acte

Inscrieri privitoare la dreptul de proprietate și alte drepturi reale		Referințe
/		
Act Notarial nr. 183, din 12/10/2017 emis de NP POPA CORNELIA (certificat de mostenitor);		
B1	Intabulare, drept de PROPRIETATE, dobandit prin Succesiune, cota actuala 1/3 1) BOERIU MARIA	A1
B2	Intabulare, drept de PROPRIETATE, dobandit prin Succesiune, cota actuala 1/3 1) LUCA LIVIA	A1
B3	Intabulare, drept de PROPRIETATE, dobandit prin Succesiune, cota actuala 1/3 1) SĂLAGHE DANIELA PARASCHIVA	A1


C. Partea III. SARCINI .

Inscrieri privind dezmembramintele dreptului de proprietate, drepturi reale de garanție și sarcini	Referințe
NU SUNT	

Teren

Nr cadastral	Suprafața (mp)*	Observații / Referințe
105207	2.100	

* Suprafața este determinată în planul de proiecție Stereo 70.



Date referitoare la teren

Crt	Categorie folosință	Intravilan	Suprafața (mp)	Tarla	Parcelă	Nr. topo	Observații / Referințe
1	arabil	NU	2.100	54	1686/1/59	-	

Lungime Segmente

1) Valorile lungimilor segmentelor sunt obținute din proiecție în plan.

Punct început	X / Y	Punct sfârșit	X / Y	Lungime segment (** (m)
1	469.272,467 475.358,952	2	469.272,737 475.366,696	7.749
2	469.272,737 475.366,696	3	468.997,18 475.244,432	301.464
3	468.997,18 475.244,432	4	468.997,181 475.236,808	7.624
4	468.997,181 475.236,808	1	469.272,467 475.358,952	301.167

** Lungimile segmentelor sunt determinate în planul de proiecție Stereo 70 și sunt rotunjite la 1 milimetru.

***** Distanţa dintre puncte este formată din segmente cumulate ce sunt mai mici decât valoarea 1 milimetru.**

**DATE DESPRE IMOBILUL NR. 9004**

Oficiul de Cadastru și Publicitate Imobiliară SIBIU
Biroul de Cadastru și Publicitate Imobiliară Avrig

A. Partea I. Descrierea imobilului

TEREN Extravilan

Adresa: Jud. Sibiu

Nr. Crt	Nr cadastral Nr. topografic	Suprafața* (mp)	Observații / Referințe
A1	105199	2.900	Sector cadastral:57 Teren neimprejmuit;

B. Partea II. Proprietari și acte

Inscrieri privitoare la dreptul de proprietate și alte drepturi reale	Referințe
/	
Act Administrativ nr. 1075/15, din 19/03/2001 emis de CJPSDPAT SIBIU (titlu de proprietate);	
B1	A1
Intabulare, drept de PROPRIETATE, dobandit prin Reconstituire, cota actuala 1/1 1) VASU NICOLAE, lipsă CNP	


C. Partea III. SARCINI .

Inscrieri privind dezmembramintele dreptului de proprietate, drepturi reale de garanție și sarcini	Referințe
NU SUNT	

Teren

Nr cadastral	Suprafața (mp)*	Observații / Referințe
105199	2.900	

* Suprafața este determinată în planul de proiecție Stereo 70.



Date referitoare la teren

Crt	Categorie folosință	Intravilan	Suprafața (mp)	Tarla	Parcelă	Nr. topo	Observații / Referințe
1	arabil	NU	2.900	54	1686/1/60	-	

Lungime Segmente

1) Valorile lungimilor segmentelor sunt obținute din proiecție în plan.

Punct început	X / Y	Punct sfârșit	X / Y	Lungime segment (** (m)
1	469.272,737 475.366,696	2	469.273,109 475.377,378	10.688
2	469.273,109 475.377,378	3	468.997,178 475.254,948	301.873
3	468.997,178 475.254,948	4	468.997,179 475.248,581	6.367
4	468.997,179 475.248,581	5	468.997,18 475.244,432	4.149
5	468.997,18 475.244,432	1	469.272,737 475.366,696	301.464

**** Lungimile segmentelor sunt determinate în planul de proiecție Stereo 70 și sunt rotunjite la 1 milimetru.**

***** Distanța dintre puncte este formată din segmente cumulate ce sunt mai mici decât valoarea 1 milimetru.**

**DATE DESPRE IMOBILUL NR. 9005**

Oficiul de Cadastru și Publicitate Imobiliară SIBIU
Biroul de Cadastru și Publicitate Imobiliară Avrig

A. Partea I. Descrierea imobilului

TEREN Extravilan

Adresa: Jud. Sibiu

Nr. Crt	Nr cadastral Nr. topografic	Suprafața* (mp)	Observații / Referințe
A1	105200	2.000	Sector cadastral:57 Teren neimprejmuit;

B. Partea II. Proprietari și acte

Inscrieri privitoare la dreptul de proprietate și alte drepturi reale	Referințe
/	
Act Notarial nr. 852, din 24/08/2010 emis de NP FILIPÁNITS ALPÁR (contract de vanzare-cumparare);	
B1	A1
Intabulare, drept de PROPRIETATE, dobandit prin Conventie, cota actuala 1/1	
1) SC SOBIS SOLUTIONS SRL, CIF:12018818	

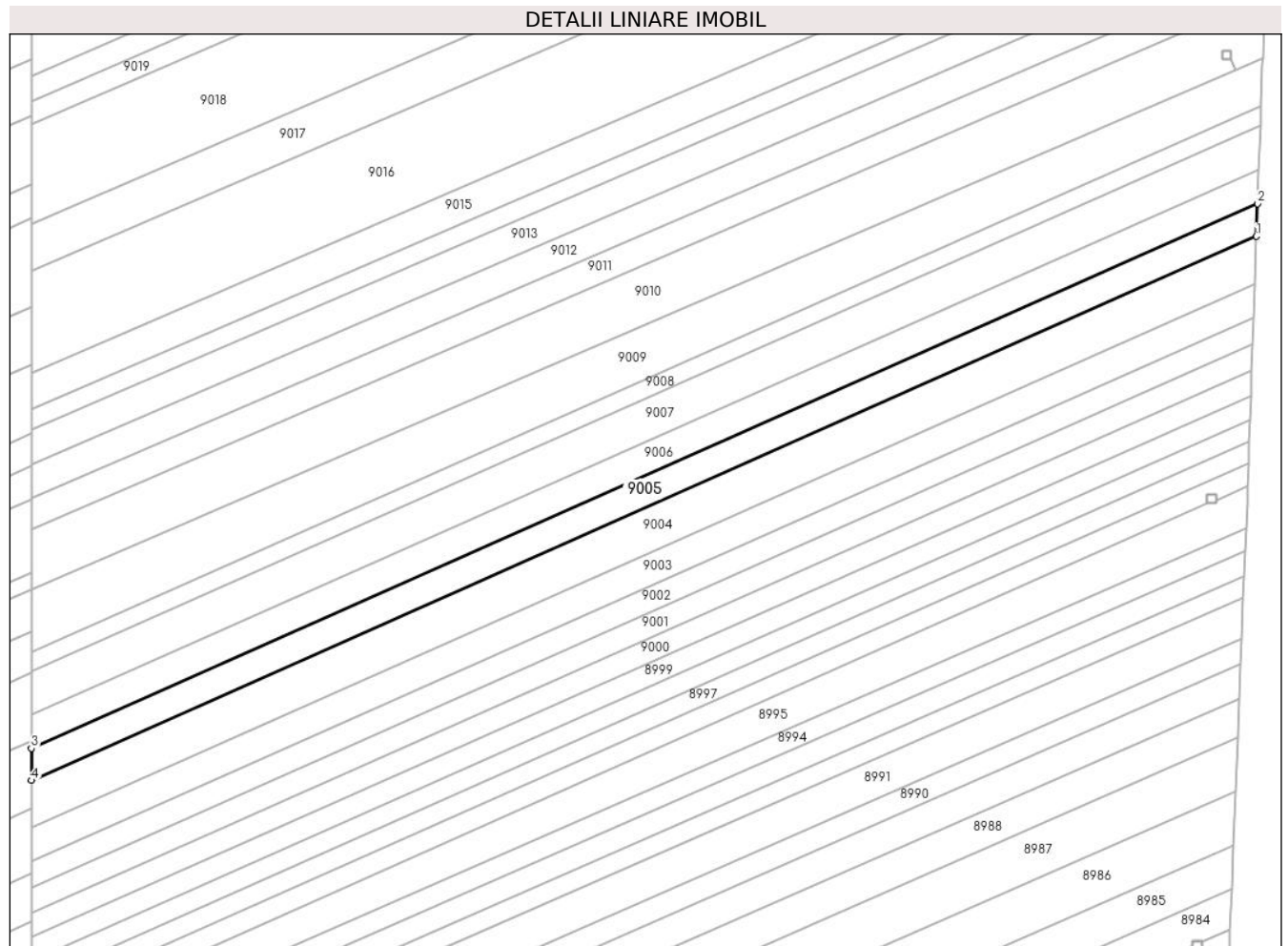
C. Partea III. SARCINI .

Inscrieri privind dezmembramintele dreptului de proprietate, drepturi reale de garanție și sarcini	Referințe
NU SUNT	

Teren

Nr cadastral	Suprafața (mp)*	Observații / Referințe
105200	2.000	

* Suprafața este determinată în planul de proiecție Stereo 70.



Date referitoare la teren

Crt	Categorie folosință	Intravilan	Suprafața (mp)	Tarla	Parcelă	Nr. topo	Observații / Referințe
1	arabil	NU	2.000	54	1686/1/61	-	

Lungime Segmente

1) Valorile lungimilor segmentelor sunt obținute din proiecție în plan.

Punct început	X / Y	Punct sfârșit	X / Y	Lungime segment (** (m)
1	469.273,109 475.377,378	2	469.273,365 475.384,737	7.363
2	469.273,365 475.384,737	3	468.997,176 475.262,192	302.154
3	468.997,176 475.262,192	4	468.997,178 475.254,948	7.244
4	468.997,178 475.254,948	1	469.273,109 475.377,378	301.873

** Lungimile segmentelor sunt determinate în planul de proiecție Stereo 70 și sunt rotunjite la 1 milimetru.

***** Distanţa dintre puncte este formată din segmente cumulate ce sunt mai mici decât valoarea 1 milimetru.**

**DATE DESPRE IMOBILUL NR. 9006**

Oficiul de Cadastru și Publicitate Imobiliară SIBIU
Biroul de Cadastru și Publicitate Imobiliară Avrig

A. Partea I. Descrierea imobilului

TEREN Extravilan

Adresa: Jud. Sibiu

Nr. Crt	Nr cadastral Nr. topografic	Suprafața* (mp)	Observații / Referințe
A1	105201	2.100	Sector cadastral:57 Teren neimprejmuit;

B. Partea II. Proprietari și acte

Inscrieri privitoare la dreptul de proprietate și alte drepturi reale		Referințe
/		
Act Notarial nr. 516, din 27/03/2003 emis de NP POPA CORNELIA (act de partaj);		
B1	Intabulare, drept de PROPRIETATE, dobandit prin Conventie, cota actuala 1/1 1) ȘERBU IOAN	A1


C. Partea III. SARCINI .

Inscrieri privind dezmembramintele dreptului de proprietate, drepturi reale de garanție și sarcini	Referințe
NU SUNT	

Teren

Nr cadastral	Suprafața (mp)*	Observații / Referințe
105201	2.100	

* Suprafața este determinată în planul de proiecție Stereo 70.



Date referitoare la teren

Crt	Categorie folosință	Intravilan	Suprafața (mp)	Tarla	Parcelă	Nr. topo	Observații / Referințe
1	arabil	NU	2.100	54	1686/1/62	-	

Lungime Segmente

1) Valorile lungimilor segmentelor sunt obținute din proiecție în plan.

Punct început	X / Y	Punct sfârșit	X / Y	Lungime segment (** (m)
1	469.273,365 475.384,737	2	469.273,633 475.392,456	7.724
2	469.273,633 475.392,456	3	468.997,175 475.269,792	302.45
3	468.997,175 475.269,792	4	468.997,176 475.263,962	5.829
4	468.997,176 475.263,962	5	468.997,176 475.262,192	1.77
5	468.997,176 475.262,192	1	469.273,365 475.384,737	302.154

**** Lungimile segmentelor sunt determinate în planul de proiecție Stereo 70 și sunt rotunjite la 1 milimetru.**

***** Distanța dintre puncte este formată din segmente cumulate ce sunt mai mici decât valoarea 1 milimetru.**

**DATE DESPRE IMOBILUL NR. 9007**

Oficiul de Cadastru și Publicitate Imobiliară SIBIU
Biroul de Cadastru și Publicitate Imobiliară Avrig

A. Partea I. Descrierea imobilului

TEREN Extravilan

Adresa: Jud. Sibiu

Nr. Crt	Nr cadastral Nr. topografic	Suprafața* (mp)	Observații / Referințe
A1	105202	2.700	Sector cadastral:57 Teren neimprejmuit;

B. Partea II. Proprietari și acte

Inscrieri privitoare la dreptul de proprietate și alte drepturi reale	Referințe
/	
Act Administrativ nr. 962/15, din 12/06/2000 emis de CJPSDPAT SIBIU (titlu de proprietate);	
B1	Intabulare, drept de PROPRIETATE, dobandit prin Reconstituire, cota actuala 1/1 1) BOGDAN V EUFROSINA , lipsă CNP
Act Administrativ nr. 7052, din 07/11/2023 emis de PRIMĂRIA COMUNEI ARPAȘU DE JOS (adeverinta);	
B2	Se notează posesia faptică asupra cotei de 1/1 în favoarea lui 1) SC SOBIS SOLUTIONS SRL , CIF:12018818

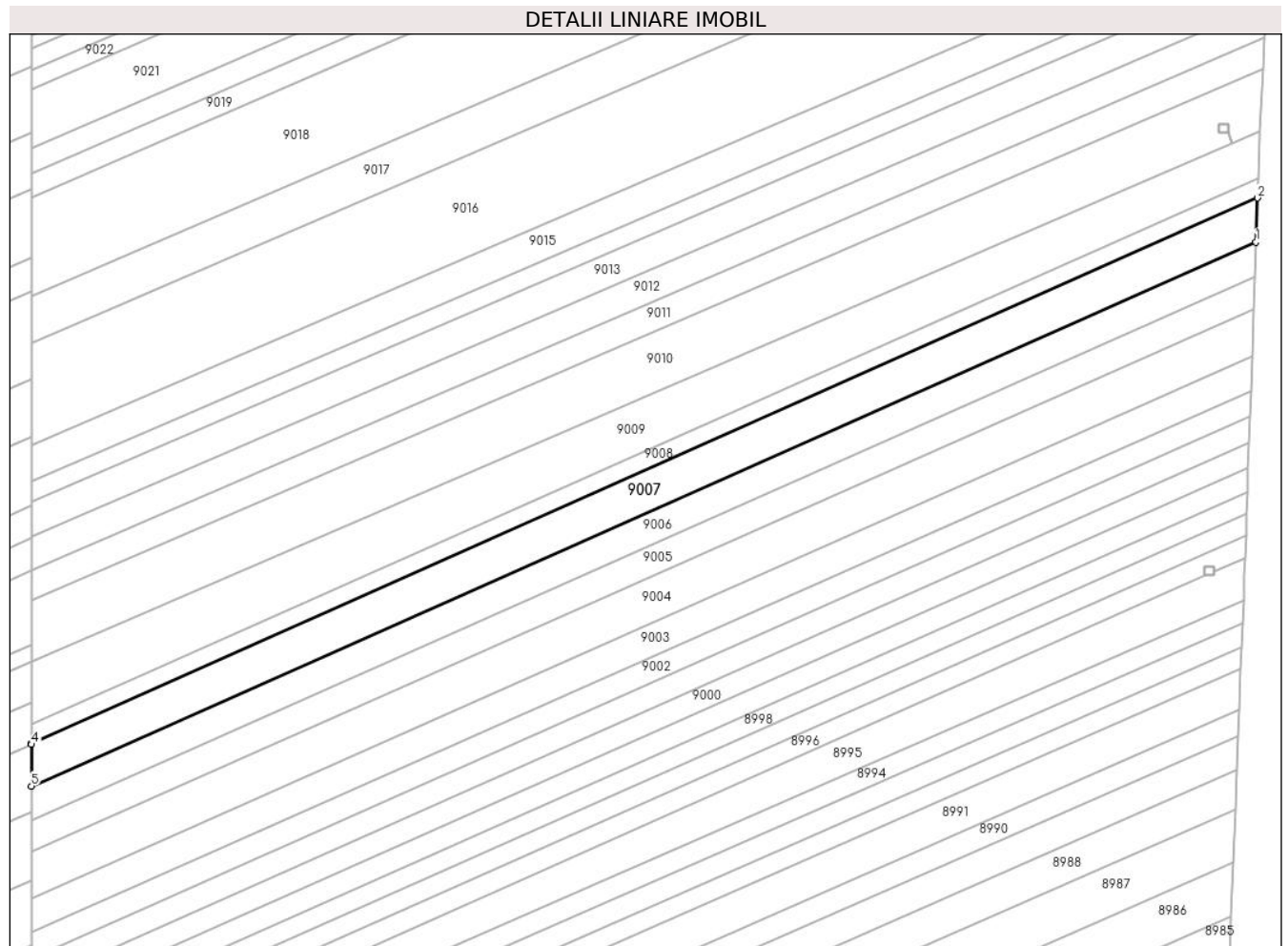
C. Partea III. SARCINI .

Inscrieri privind dezmembramintele dreptului de proprietate, drepturi reale de garanție și sarcini	Referințe
NU SUNT	

Teren

Nr cadastral	Suprafața (mp)*	Observații / Referințe
105202	2.700	

* Suprafața este determinată în planul de proiecție Stereo 70.



Date referitoare la teren

Crt	Categorie folosință	Intra vilan	Suprafața (mp)	Tarla	Parcelă	Nr. topo	Observații / Referințe
1	arabil	NU	2.700	54	1686/1/63	-	Nr. Parcelă 1686/1 greșită în TP

Lungime Segmente

1) Valorile lungimilor segmentelor sunt obținute din proiecție în plan.

Punct început	X / Y	Punct sfârșit	X / Y	Lungime segment (** (m)
1	469.273,633 475.392,456	2	469.273,978 475.402,369	9.919
2	469.273,978 475.402,369	3	468.997,173 475.279,551	302.829
3	468.997,173 475.279,551	4	468.997,173 475.279,176	0.375
4	468.997,173 475.279,176	5	468.997,175 475.269,792	9.385
5	468.997,175 475.269,792	1	469.273,633 475.392,456	302.45

**** Lungimile segmentelor sunt determinate în planul de proiecție Stereo 70 și sunt rotunjite la 1 milimetru.**

***** Distanța dintre puncte este formată din segmente cumulate ce sunt mai mici decât valoarea 1 milimetru.**

**DATE DESPRE IMOBILUL NR. 9008**

Oficiul de Cadastru și Publicitate Imobiliară SIBIU
Biroul de Cadastru și Publicitate Imobiliară Avrig

A. Partea I. Descrierea imobilului

TEREN Extravilan

Adresa: Jud. Sibiu

Nr. Crt	Nr cadastral Nr. topografic	Suprafața* (mp)	Observații / Referințe
A1	105208	1.200	Sector cadastral:57 Teren neimprejmuit;

B. Partea II. Proprietari și acte

Inscrieri privitoare la dreptul de proprietate și alte drepturi reale		Referințe
/		
Act Notarial nr. 3024, din 22/11/2016 emis de NP POPA MARIA CRISTINA (act de partaj);		
B1	Intabulare, drept de PROPRIETATE, dobandit prin Conventie, cota actuala 1/1 1) BOGDAN NICOLAE	A1

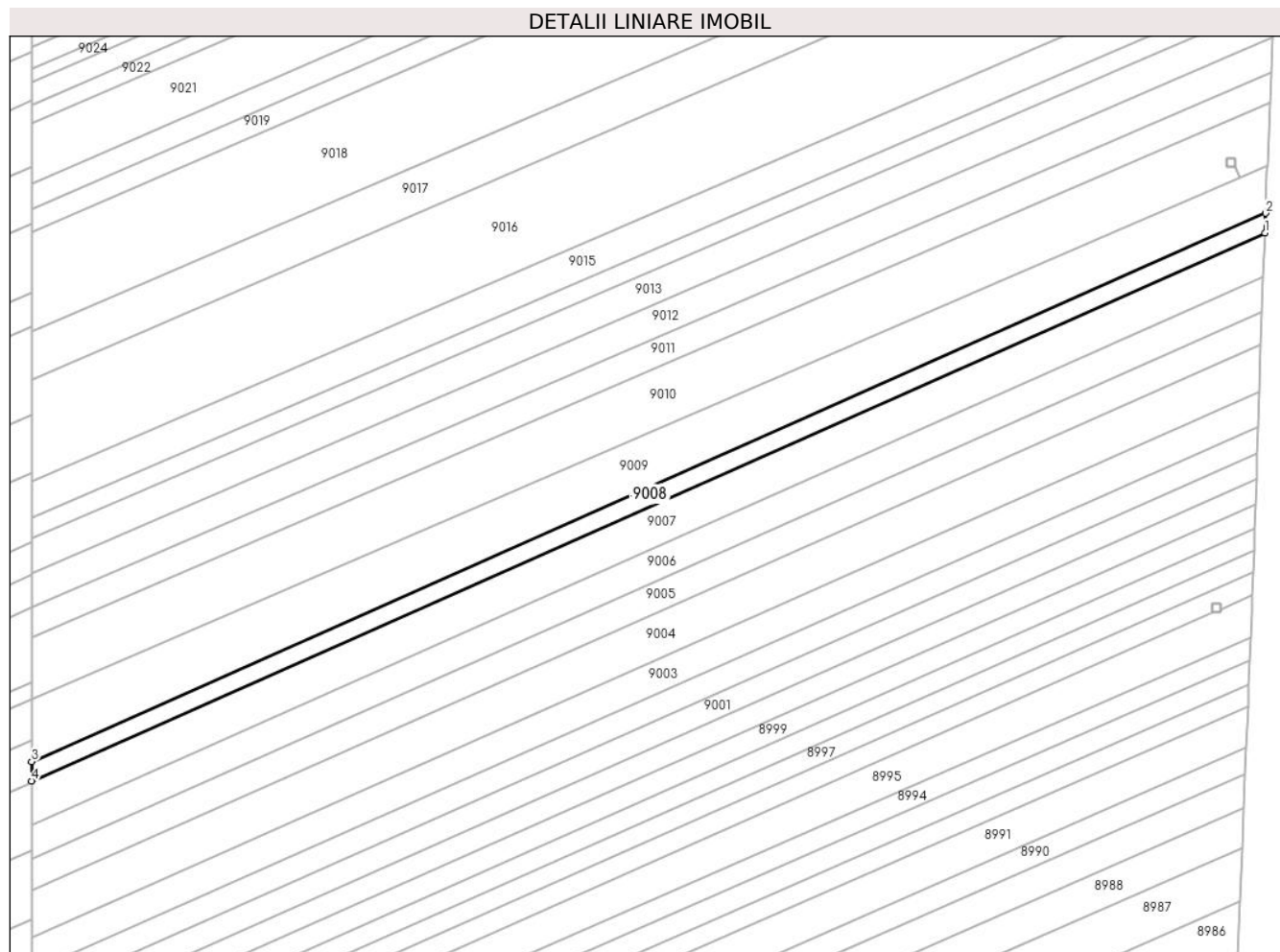
C. Partea III. SARCINI .

Inscrieri privind dezmembramintele dreptului de proprietate, drepturi reale de garanție și sarcini	Referințe
NU SUNT	

Teren

Nr cadastral	Suprafața (mp)*	Observații / Referințe
105208	1.200	

* Suprafața este determinată în planul de proiecție Stereo 70.



Date referitoare la teren

Crt	Categorie folosință	Intra vilan	Suprafața (mp)	Tarla	Parcelă	Nr. topo	Observații / Referințe
1	arabil	NU	1.200	54	1686/1/64	-	

Lungime Segmente

1) Valorile lungimilor segmentelor sunt obținute din proiecție în plan.

Punct început	X / Y	Punct sfârșit	X / Y	Lungime segment (** (m)
1	469.273,978 475.402,369	2	469.274,132 475.406,771	4.405
2	469.274,132 475.406,771	3	468.997,172 475.283,885	302.997
3	468.997,172 475.283,885	4	468.997,173 475.279,551	4.334
4	468.997,173 475.279,551	1	469.273,978 475.402,369	302.829

** Lungimile segmentelor sunt determinate în planul de proiecție Stereo 70 și sunt rotunjite la 1 milimetru.

***** Distanţa dintre puncte este formată din segmente cumulate ce sunt mai mici decât valoarea 1 milimetru.**

**DATE DESPRE IMOBILUL NR. 9009**

Oficiul de Cadastru și Publicitate Imobiliară SIBIU
Biroul de Cadastru și Publicitate Imobiliară Avrig

A. Partea I. Descrierea imobilului

TEREN Extravilan

Adresa: Jud. Sibiu

Nr. Crt	Nr cadastral Nr. topografic	Suprafața* (mp)	Observații / Referințe
A1	105203	3.400	Sector cadastral:57 Teren neimprejmuit;

B. Partea II. Proprietari și acte

Inscrieri privitoare la dreptul de proprietate și alte drepturi reale	Referințe
/	
Act Administrativ nr. 945/15, din 05/06/2000 emis de CJPSDPAT SIBIU (titlu de proprietate);	
B1	A1
Intabulare, drept de PROPRIETATE, dobandit prin Reconstituire, cota actuala 1/1 1) VASU AVISALON, lipsă CNP	

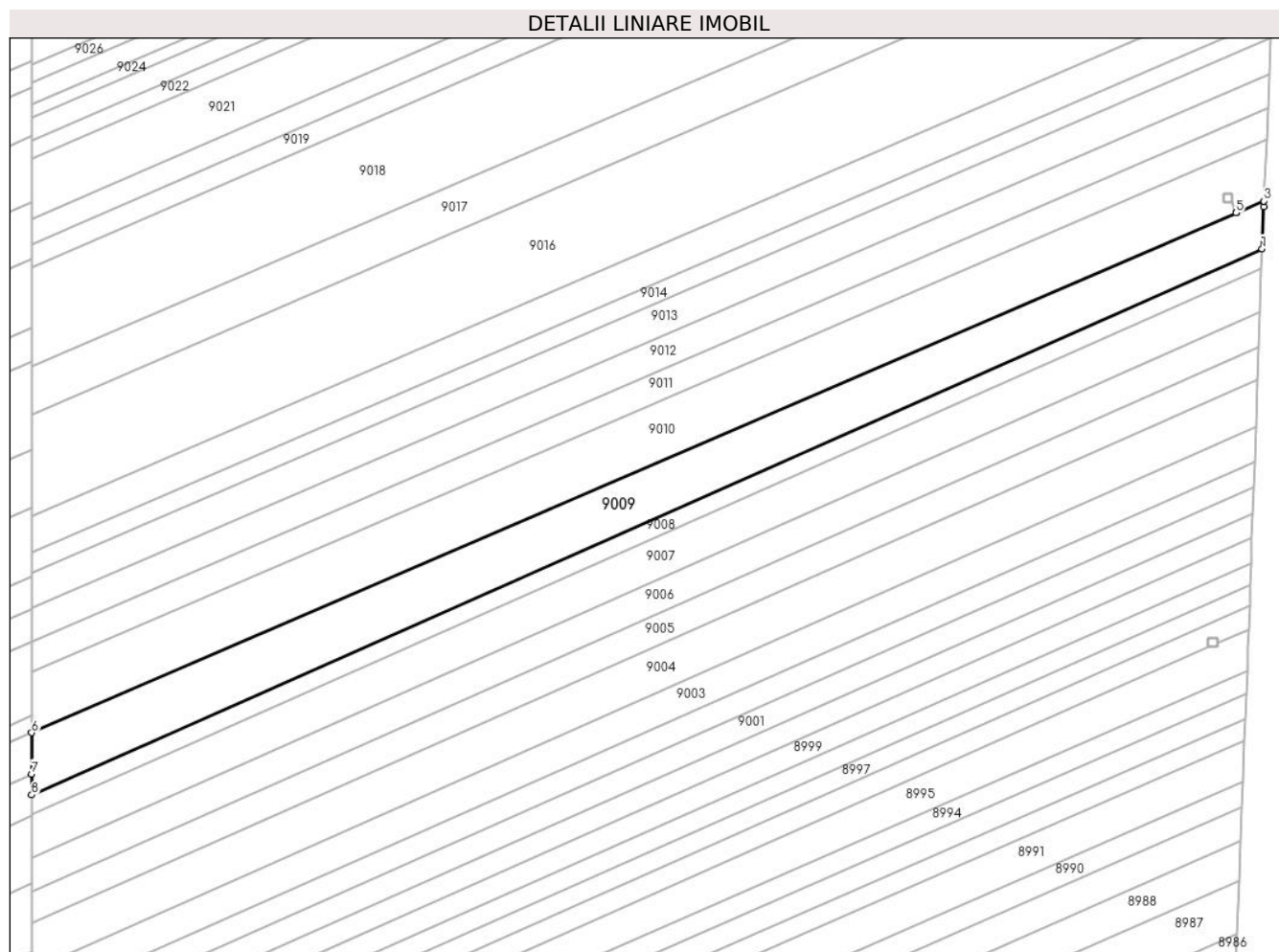
C. Partea III. SARCINI .

Inscrieri privind dezmembramintele dreptului de proprietate, drepturi reale de garanție și sarcini	Referințe
NU SUNT	

Teren

Nr cadastral	Suprafața (mp)*	Observații / Referințe
105203	3.400	

* Suprafața este determinată în planul de proiecție Stereo 70.



Date referitoare la teren

Crt	Categorie folosință	Intravilan	Suprafața (mp)	Tarla	Parcelă	Nr. topo	Observații / Referințe
1	arabil	NU	3.400	54	1686/1/65	-	

Lungime Segmente

1) Valorile lungimilor segmentelor sunt obținute din proiecție în plan.

Punct început	X / Y	Punct sfârșit	X / Y	Lungime segment (** (m)
1	469.274,132 475.406,771	2	469.274,46 475.416,207	9.442
2	469.274,46 475.416,207	3	469.274,518 475.417,488	1.282
3	469.274,518 475.417,488	4	469.268,346 475.414,826	6.721
4	469.268,346 475.414,826	5	469.268,337 475.414,822	0.01
5	469.268,337 475.414,822	6	468.997,17 475.297,871	295.312

Punct început	X / Y	Punct sfârșit	X / Y	Lungime segment (** (m)
6	468.997,17 475.297,871	7	468.997,171 475.288,602	9.269
7	468.997,171 475.288,602	8	468.997,172 475.283,885	4.717
8	468.997,172 475.283,885	1	469.274,132 475.406,771	302.997

** Lungimile segmentelor sunt determinate în planul de proiecție Stereo 70 și sunt rotunjite la 1 milimetru.

*** Distanța dintre puncte este formată din segmente cumulate ce sunt mai mici decât valoarea 1 milimetru.

**DATE DESPRE IMOBILUL NR. 9010**

Oficiul de Cadastru și Publicitate Imobiliară SIBIU
Biroul de Cadastru și Publicitate Imobiliară Avrig

A. Partea I. Descrierea imobilului

TEREN Extravilan

Adresa: Jud. Sibiu

Nr. Crt	Nr cadastral Nr. topografic	Suprafața* (mp)	Observații / Referințe
A1	105204	3.800	Sector cadastral:57 Teren neimprejmuit;

B. Partea II. Proprietari și acte

Inscrieri privitoare la dreptul de proprietate și alte drepturi reale		Referințe
/		
Act Notarial nr. 73, din 16/06/2010 emis de NP POPA CORNELIA (certificat de mostenitor);		
B1	Intabulare, drept de PROPRIETATE, dobandit prin Succesiune, cota actuala 1/2 1) VASU EMILIA-MARIA	A1
B2	Intabulare, drept de PROPRIETATE, dobandit prin Succesiune, cota actuala 1/2 1) VASU MARIOARA	A1

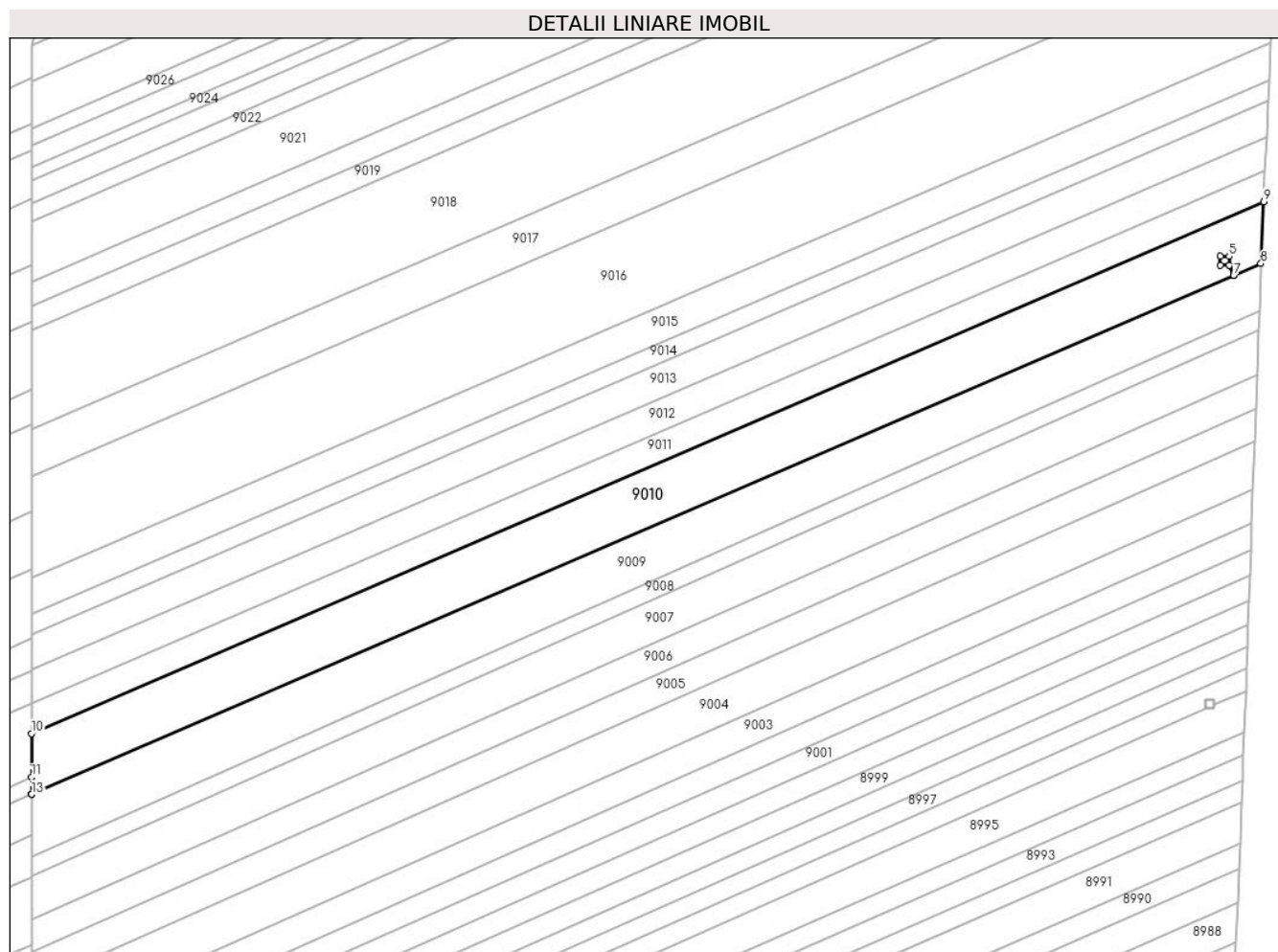
C. Partea III. SARCINI .

Inscrieri privind dezmembramintele dreptului de proprietate, drepturi reale de garanție și sarcini	Referințe
NU SUNT	

Teren

Nr cadastral	Suprafața (mp)*	Observații / Referințe
105204	3.800	

* Suprafața este determinată în planul de proiecție Stereo 70.



Date referitoare la teren

Crt	Categorie folosință	Intravilan	Suprafața (mp)	Tarla	Parcelă	Nr. topo	Observații / Referințe
1	arabil	NU	3.800	54	1686/1/66	-	

Lungime Segmente

1) Valorile lungimilor segmentelor sunt obținute din proiecție în plan.

Punct început	X / Y	Punct sfârșit	X / Y	Lungime segment (** (m)
1	469.268,337 475.414,822	2	469.267,35 475.417,111	2.493
2	469.267,35 475.417,111	3	469.265,361 475.417,111	1.989
3	469.265,361 475.417,111	4	469.265,361 475.419,111	2.0
4	469.265,361 475.419,111	5	469.267,361 475.419,111	2.0
5	469.267,361 475.419,111	6	469.267,361 475.417,111	2.0

Punct început	X / Y	Punct sfârșit	X / Y	Lungime segment (** (m)
6	469.267,361 475.417,111	7	469.268,346 475.414,826	2.488
7	469.268,346 475.414,826	8	469.274,518 475.417,488	6.721
8	469.274,518 475.417,488	9	469.275,15 475.431,46	13.987
9	469.275,15 475.431,46	10	468.997,167 475.311,57	302.734
10	468.997,167 475.311,57	11	468.997,169 475.301,694	9.876
11	468.997,169 475.301,694	12	468.997,17 475.297,965	3.728
12	468.997,17 475.297,965	13	468.997,17 475.297,871	0.094
13	468.997,17 475.297,871	1	469.268,337 475.414,822	295.312

** Lungimile segmentelor sunt determinate în planul de proiecție Stereo 70 și sunt rotunjite la 1 milimetru.

*** Distanța dintre puncte este formată din segmente cumulate ce sunt mai mici decât valoarea 1 milimetru.

**DATE DESPRE IMOBILUL NR. 9011**

Oficiul de Cadastru și Publicitate Imobiliară SIBIU
Biroul de Cadastru și Publicitate Imobiliară Avrig

A. Partea I. Descrierea imobilului

TEREN Extravilan

Adresa: Jud. Sibiu

Nr. Crt	Nr cadastral Nr. topografic	Suprafața* (mp)	Observații / Referințe
A1	105205	1.900	Sector cadastral:57 Teren neimprejmuit;

B. Partea II. Proprietari și acte

Inscrieri privitoare la dreptul de proprietate și alte drepturi reale	Referințe
/	
Act Administrativ nr. 881/15, din 14/03/2000 emis de CJPSDPAT SIBIU (titlu de proprietate);	
B1	A1
Intabulare, drept de PROPRIETATE, dobandit prin Reconstituire, cota actuala 1/1	
1) PAVEL VICTORIA, lipsă CNP	
2) PAVEL GHEORGHE, lipsă CNP	


C. Partea III. SARCINI .

Inscrieri privind dezmembramintele dreptului de proprietate, drepturi reale de garanție și sarcini	Referințe
NU SUNT	

Teren

Nr cadastral	Suprafața (mp)*	Observații / Referințe
105205	1.900	

* Suprafața este determinată în planul de proiecție Stereo 70.



Date referitoare la teren

Crt	Categorie folosință	Intra vilan	Suprafața (mp)	Tarla	Parcelă	Nr. topo	Observații / Referințe
1	arabil	NU	1.900	54	1686/1/67	-	

Lungime Segmente

1) Valorile lungimilor segmentelor sunt obținute din proiecție în plan.

Punct început	X / Y	Punct sfârșit	X / Y	Lungime segment (** (m)
1	469.275,15 475.431,46	2	469.275,465 475.438,428	6.974
2	469.275,465 475.438,428	3	468.997,166 475.318,4	303.079
3	468.997,166 475.318,4	4	468.997,166 475.318,352	0.048
4	468.997,166 475.318,352	5	468.997,167 475.311,57	6.782
5	468.997,167 475.311,57	1	469.275,15 475.431,46	302.734

**** Lungimile segmentelor sunt determinate în planul de proiecție Stereo 70 și sunt rotunjite la 1 milimetru.**

***** Distanța dintre puncte este formată din segmente cumulate ce sunt mai mici decât valoarea 1 milimetru.**

**DATE DESPRE IMOBILUL NR. 9012**

Oficiul de Cadastru și Publicitate Imobiliară SIBIU
Biroul de Cadastru și Publicitate Imobiliară Avrig

A. Partea I. Descrierea imobilului

TEREN Extravilan

Adresa: Jud. Sibiu

Nr. Crt	Nr cadastral Nr. topografic	Suprafața* (mp)	Observații / Referințe
A1	105206	2.100	Sector cadastral:57 Teren neimprejmuit;

B. Partea II. Proprietari și acte

Inscrieri privitoare la dreptul de proprietate și alte drepturi reale	Referințe
/	
Act Administrativ nr. 754/15, din 06/01/1999 emis de CJPSDPAT SIBIU (titlu de proprietate);	
B1	A1
Intabulare, drept de PROPRIETATE, dobandit prin Reconstituire, cota actuala 1/1	
1) POP ZORIȚA, lipsă CNP	
2) MORARIU FLORIN GHEORGHE, lipsă CNP	


C. Partea III. SARCINI .

Inscrieri privind dezmembramintele dreptului de proprietate, drepturi reale de garanție și sarcini	Referințe
NU SUNT	

Teren

Nr cadastral	Suprafața (mp)*	Observații / Referințe
105206	2.100	

* Suprafața este determinată în planul de proiecție Stereo 70.



Date referitoare la teren

Crt	Categorie folosință	Intra vilan	Suprafața (mp)	Tarla	Parcelă	Nr. topo	Observații / Referințe
1	arabil	NU	2.100	54	1686/1/68	-	

Lungime Segmente

1) Valorile lungimilor segmentelor sunt obținute din proiecție în plan.

Punct început	X / Y	Punct sfârșit	X / Y	Lungime segment (** (m)
1	469.275,465 475.438,428	2	469.275,813 475.446,119	7.699
2	469.275,813 475.446,119	3	468.997,165 475.325,941	303.459
3	468.997,165 475.325,941	4	468.997,165 475.325,695	0.246
4	468.997,165 475.325,695	5	468.997,166 475.318,4	7.295
5	468.997,166 475.318,4	1	469.275,465 475.438,428	303.079

**** Lungimile segmentelor sunt determinate în planul de proiecție Stereo 70 și sunt rotunjite la 1 milimetru.**

***** Distanța dintre puncte este formată din segmente cumulate ce sunt mai mici decât valoarea 1 milimetru.**

**DATE DESPRE IMOBILUL NR. 9013**

Oficiul de Cadastru și Publicitate Imobiliară SIBIU
Biroul de Cadastru și Publicitate Imobiliară Avrig

A. Partea I. Descrierea imobilului

TEREN Extravilan

Adresa: Jud. Sibiu

Nr. Crt	Nr cadastral Nr. topografic	Suprafața* (mp)	Observații / Referințe
A1	105215	2.200	Sector cadastral:57 Teren neimprejmut;

B. Partea II. Proprietari și acte

Inscrieri privitoare la dreptul de proprietate și alte drepturi reale		Referințe
/		
Act Notarial nr. 164, din 22/09/2017 emis de NP POPA CORNELIA (certificat de mostenitor);		
B1	Intabulare, drept de PROPRIETATE, dobandit prin Succesiune, cota actuala 1/8 1) GRAMA MARIA	A1
Act Administrativ nr. 891/15, din 11/05/2000 emis de CJPSDPAT SIBIU (titlu de proprietate);		
B1	Intabulare, drept de PROPRIETATE, dobandit prin Reconstituire, cota actuala 6/8 1) BOERIU DUMITRU..., lipsă CNP 2) GRAMA MARIA..., lipsă CNP	A1
Act Notarial nr. 164, din 22/09/2017 emis de NP POPA CORNELIA (certificat de mostenitor);		
B2	Intabulare, drept de PROPRIETATE, dobandit prin Succesiune, cota actuala 1/8 1) BOERIU DUMITRU	A1


C. Partea III. SARCINI .

Inscrieri privind dezmembramintele dreptului de proprietate, drepturi reale de garanție și sarcini	Referințe
NU SUNT	

Teren

Nr cadastral	Suprafața (mp)*	Observații / Referințe
105215	2.200	

* Suprafața este determinată în planul de proiecție Stereo 70.



Date referitoare la teren

Crt	Categorie folosință	Intra vilan	Suprafața (mp)	Tarla	Parcelă	Nr. topo	Observații / Referințe
1	arabil	NU	2.200	54	1686/1/69	-	

Lungime Segmente

1) Valorile lungimilor segmentelor sunt obținute din proiecție în plan.

Punct început	X / Y	Punct sfârșit	X / Y	Lungime segment (** (m)
1	469.275,813 475.446,119	2	469.276,177 475.454,166	8.055
2	469.276,177 475.454,166	3	468.997,163 475.333,83	303.857
3	468.997,163 475.333,83	4	468.997,163 475.333,001	0.83
4	468.997,163 475.333,001	5	468.997,165 475.325,941	7.06
5	468.997,165 475.325,941	1	469.275,813 475.446,119	303.459

**** Lungimile segmentelor sunt determinate în planul de proiecție Stereo 70 și sunt rotunjite la 1 milimetru.**

***** Distanța dintre puncte este formată din segmente cumulate ce sunt mai mici decât valoarea 1 milimetru.**

**DATE DESPRE IMOBILUL NR. 9014**

Oficiul de Cadastru și Publicitate Imobiliară SIBIU
Biroul de Cadastru și Publicitate Imobiliară Avrig

A. Partea I. Descrierea imobilului

TEREN Extravilan

Adresa: Jud. Sibiu

Nr. Crt	Nr cadastral Nr. topografic	Suprafața* (mp)	Observații / Referințe
A1	105216	1.300	Sector cadastral:57 Teren neimprejmuț;

B. Partea II. Proprietari și acte

Inscrieri privitoare la dreptul de proprietate și alte drepturi reale		Referințe
/		
Act Administrativ nr. 246/15, din 12/01/1996 emis de CJPSDPAT SIBIU (titlu de proprietate);		
B1	Intabulare, drept de PROPRIETATE, dobândit prin Reconstituire, cota actuala 1/1 1) IANCU VIRGIL, lipsă CNP 2) SIMINICĂ VIRGINIA, lipsă CNP 3) IANCU IOAN, lipsă CNP	A1

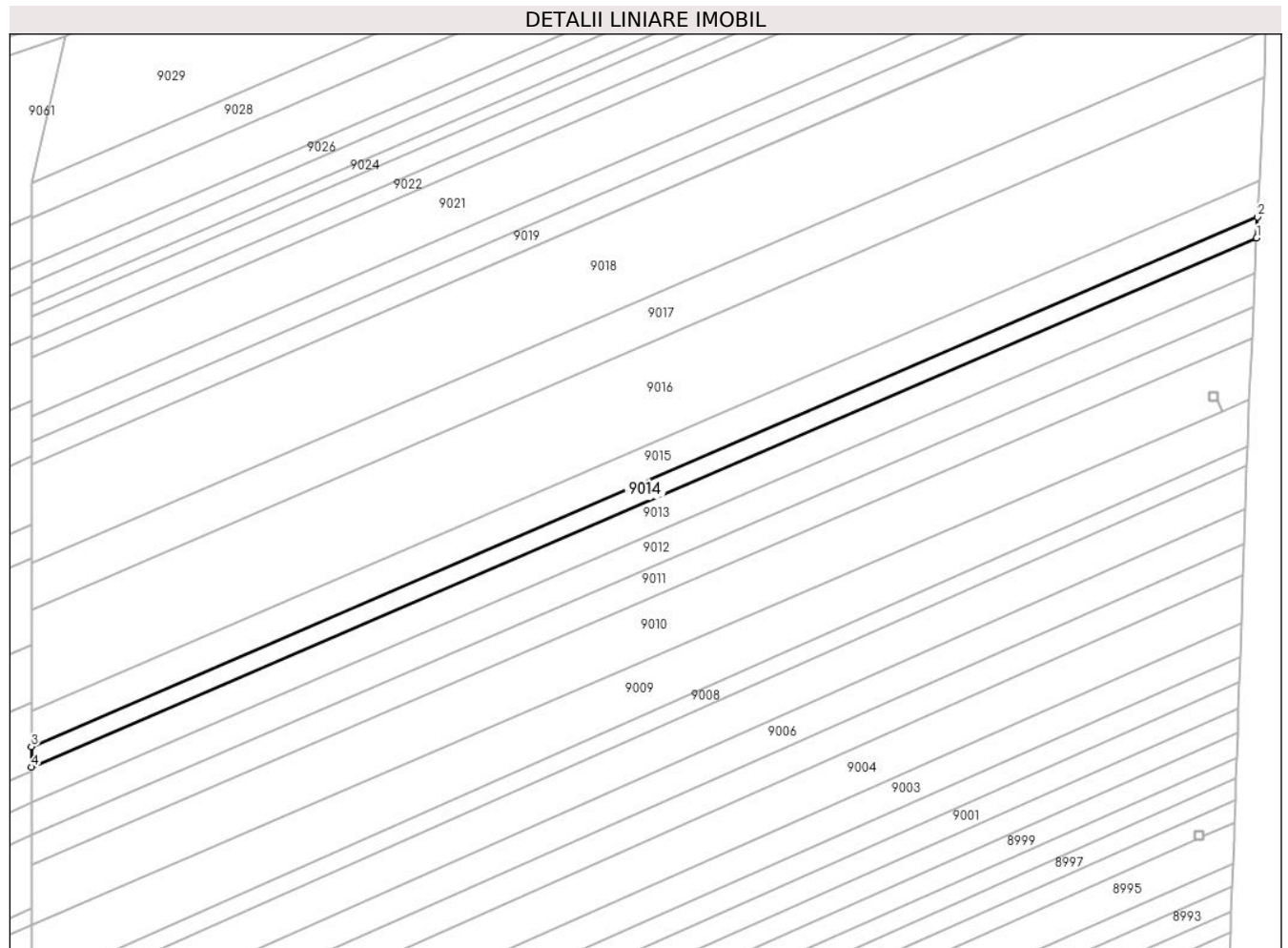
C. Partea III. SARCINI .

Inscrieri privind dezmembramintele dreptului de proprietate, drepturi reale de garanție și sarcini	Referințe
NU SUNT	

Teren

Nr cadastral	Suprafața (mp)*	Observații / Referințe
105216	1.300	

* Suprafața este determinată în planul de proiecție Stereo 70.



Date referitoare la teren

Crt	Categorie folosință	Intra vilan	Suprafața (mp)	Tarla	Parcelă	Nr. topo	Observații / Referințe
1	arabil	NU	1.300	54	1686/1/70	-	

Lungime Segmente

1) Valorile lungimilor segmentelor sunt obținute din proiecție în plan.

Punct început	X / Y	Punct sfârșit	X / Y	Lungime segment (** (m)
1	469.276,177 475.454,166	2	469.276,392 475.458,916	4.755
2	469.276,392 475.458,916	3	468.997,162 475.338,488	304.092
3	468.997,162 475.338,488	4	468.997,163 475.333,83	4.657
4	468.997,163 475.333,83	1	469.276,177 475.454,166	303.857

** Lungimile segmentelor sunt determinate în planul de proiecție Stereo 70 și sunt rotunjite la 1 milimetru.

***** Distanţa dintre puncte este formată din segmente cumulate ce sunt mai mici decât valoarea 1 milimetru.**

**DATE DESPRE IMOBILUL NR. 9015**

Oficiul de Cadastru și Publicitate Imobiliară SIBIU
Biroul de Cadastru și Publicitate Imobiliară Avrig

A. Partea I. Descrierea imobilului

TEREN Extravilan

Adresa: Jud. Sibiu

Nr. Crt	Nr cadastral Nr. topografic	Suprafața* (mp)	Observații / Referințe
A1	105217	2.300	Sector cadastral:57 Teren neimprejmuit;

B. Partea II. Proprietari și acte

Inscrieri privitoare la dreptul de proprietate și alte drepturi reale		Referințe
/		
Act Notarial nr. 26, din 28/02/2013 emis de NP POPA CORNELIA (certificat de mostenitor);		
B1	Intabulare, drept de PROPRIETATE, dobandit prin Succesiune, cota actuala 1/2 1) CÂNDEA VICTORIA-FLORENTINA	A1
B2	Intabulare, drept de PROPRIETATE, dobandit prin Succesiune, cota actuala 1/2 1) SILEA MARIA , lipsă CNP	A1


C. Partea III. SARCINI .

Inscrieri privind dezmembramintele dreptului de proprietate, drepturi reale de garanție și sarcini	Referințe
NU SUNT	

Teren

Nr cadastral	Suprafața (mp)*	Observații / Referințe
105217	2.300	

* Suprafața este determinată în planul de proiecție Stereo 70.



Date referitoare la teren

Crt	Categorie folosință	Intravilan	Suprafața (mp)	Tarla	Parcelă	Nr. topo	Observații / Referințe
1	arabil	NU	2.300	54	1686/1/71	-	

Lungime Segmente

1) Valorile lungimilor segmentelor sunt obținute din proiecție în plan.

Punct început	X / Y	Punct sfârșit	X / Y	Lungime segment (** (m)
1	469.276,392 475.458,916	2	469.276,772 475.467,311	8.404
2	469.276,772 475.467,311	3	468.997,161 475.346,718	304.508
3	468.997,161 475.346,718	4	468.997,162 475.338,488	8.231
4	468.997,162 475.338,488	1	469.276,392 475.458,916	304.092

** Lungimile segmentelor sunt determinate în planul de proiecție Stereo 70 și sunt rotunjite la 1 milimetru.

***** Distanţa dintre puncte este formată din segmente cumulate ce sunt mai mici decât valoarea 1 milimetru.**

**DATE DESPRE IMOBILUL NR. 9016**

Oficiul de Cadastru și Publicitate Imobiliară SIBIU
Biroul de Cadastru și Publicitate Imobiliară Avrig

A. Partea I. Descrierea imobilului

TEREN Extravilan

Adresa: Jud. Sibiu

Nr. Crt	Nr cadastral Nr. topografic	Suprafața* (mp)	Observații / Referințe
A1	105218	6.400	Sector cadastral:57 Teren neimpregmuit;

B. Partea II. Proprietari și acte

Inscrieri privitoare la dreptul de proprietate și alte drepturi reale		Referințe
/		
Act Notarial nr. 176, din 18/09/2014 emis de NP POPA CORNELIA (certificat de mostenitor);		
B1	Intabulare, drept de PROPRIETATE, dobandit prin Succesiune, cota actuala 1/6 1) DAVID RODICA-EUFROSINA	A1
B2	Intabulare, drept de PROPRIETATE, dobandit prin Succesiune, cota actuala 1/6 1) VASU NICOLAE	A1
Act Administrativ nr. 1063/15, din 16/01/2001 emis de CJPSDPAT SIBIU (titlu de proprietate);		
B3	Intabulare, drept de PROPRIETATE, dobandit prin Reconstituire, cota actuala 4/6 1) VASU NICOLAE..., lipsă CNP 2) VASU G GHEORGHE, lipsă CNP	A1

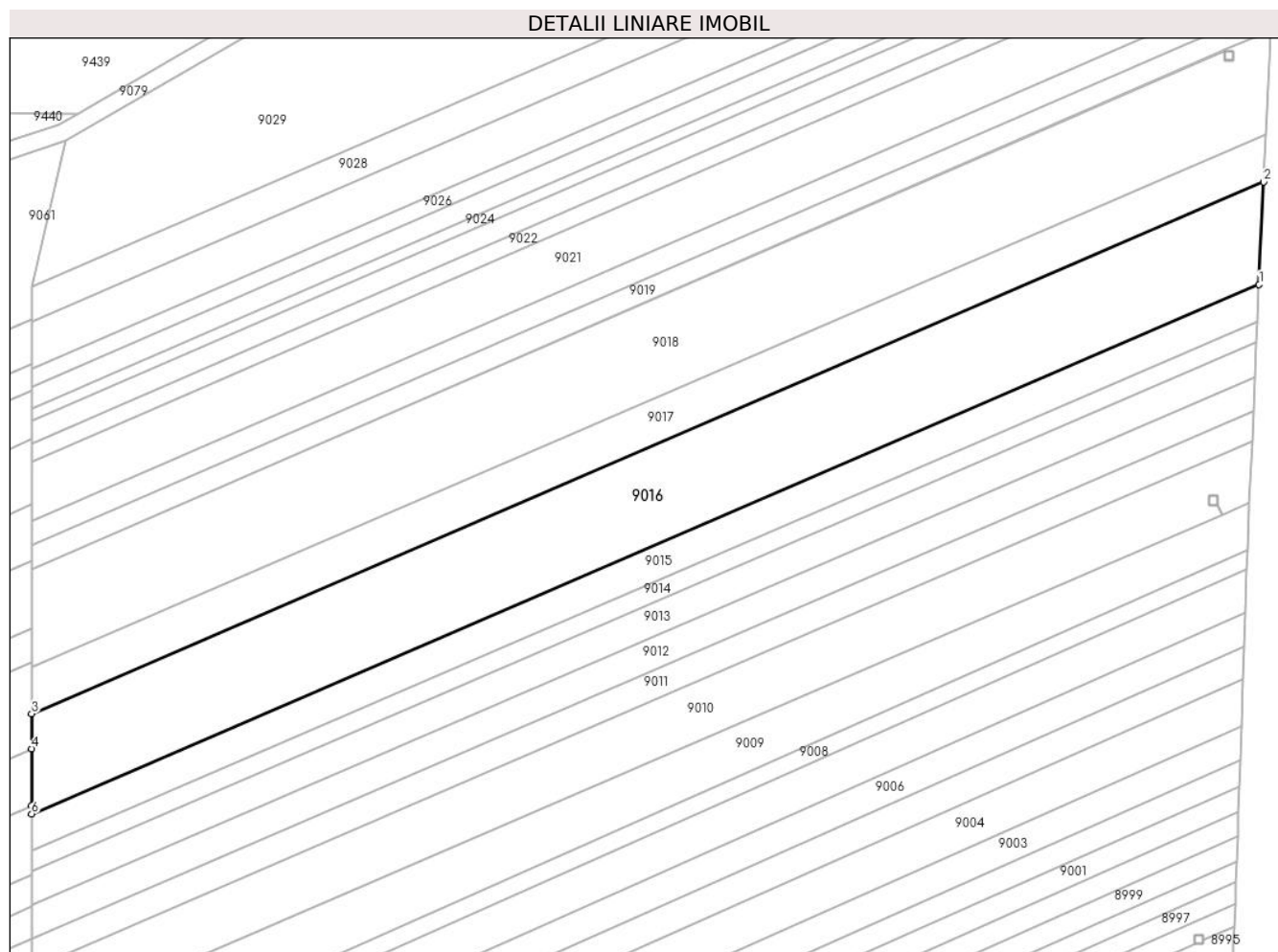
C. Partea III. SARCINI .

Inscrieri privind dezmembramintele dreptului de proprietate, drepturi reale de garanție și sarcini	Referințe
NU SUNT	

Teren

Nr cadastral	Suprafața (mp)*	Observații / Referințe
105218	6.400	

* Suprafața este determinată în planul de proiecție Stereo 70.



Date referitoare la teren

Crt	Categorie folosință	Intravilan	Suprafața (mp)	Tarla	Parcelă	Nr. topo	Observații / Referințe
1	arabil	NU	6.400	54	1686/1/72	-	

Lungime Segmente

1) Valorile lungimilor segmentelor sunt obținute din proiecție în plan.

Punct început	X / Y	Punct sfârșit	X / Y	Lungime segment (** (m)
1	469.276,772 475.467,311	2	469.277,826 475.490,611	23.324
2	469.277,826 475.490,611	3	468.997,157 475.369,562	305.66
3	468.997,157 475.369,562	4	468.997,158 475.361,606	7.956
4	468.997,158 475.361,606	5	468.997,16 475.348,598	13.008
5	468.997,16 475.348,598	6	468.997,161 475.346,718	1.88

Punct început	X / Y	Punct sfârșit	X / Y	Lungime segment (** (m)
6	468.997,161 475.346,718	1	469.276,772 475.467,311	304.508

** Lungimile segmentelor sunt determinate în planul de proiecție Stereo 70 și sunt rotunjite la 1 milimetru.

*** Distanța dintre puncte este formată din segmente cumulate ce sunt mai mici decât valoarea 1 milimetru.

**DATE DESPRE IMOBILUL NR. 9017**

Oficiul de Cadastru și Publicitate Imobiliară SIBIU
Biroul de Cadastru și Publicitate Imobiliară Avrig

A. Partea I. Descrierea imobilului

TEREN Extravilan

Adresa: Jud. Sibiu

Nr. Crt	Nr cadastral Nr. topografic	Suprafața* (mp)	Observații / Referințe
A1	105219	3.000	Sector cadastral:57 Teren neimprejmuit;

B. Partea II. Proprietari și acte

Inscrieri privitoare la dreptul de proprietate și alte drepturi reale	Referințe
/	
Act Administrativ nr. 1051/15, din 05/01/2001 emis de CJPSDPAT SIBIU (titlu de proprietate);	
B1	A1
Intabulare, drept de PROPRIETATE, dobandit prin Reconstituire, cota actuala 1/1 1) VASU P VASILE, lipsă CNP	

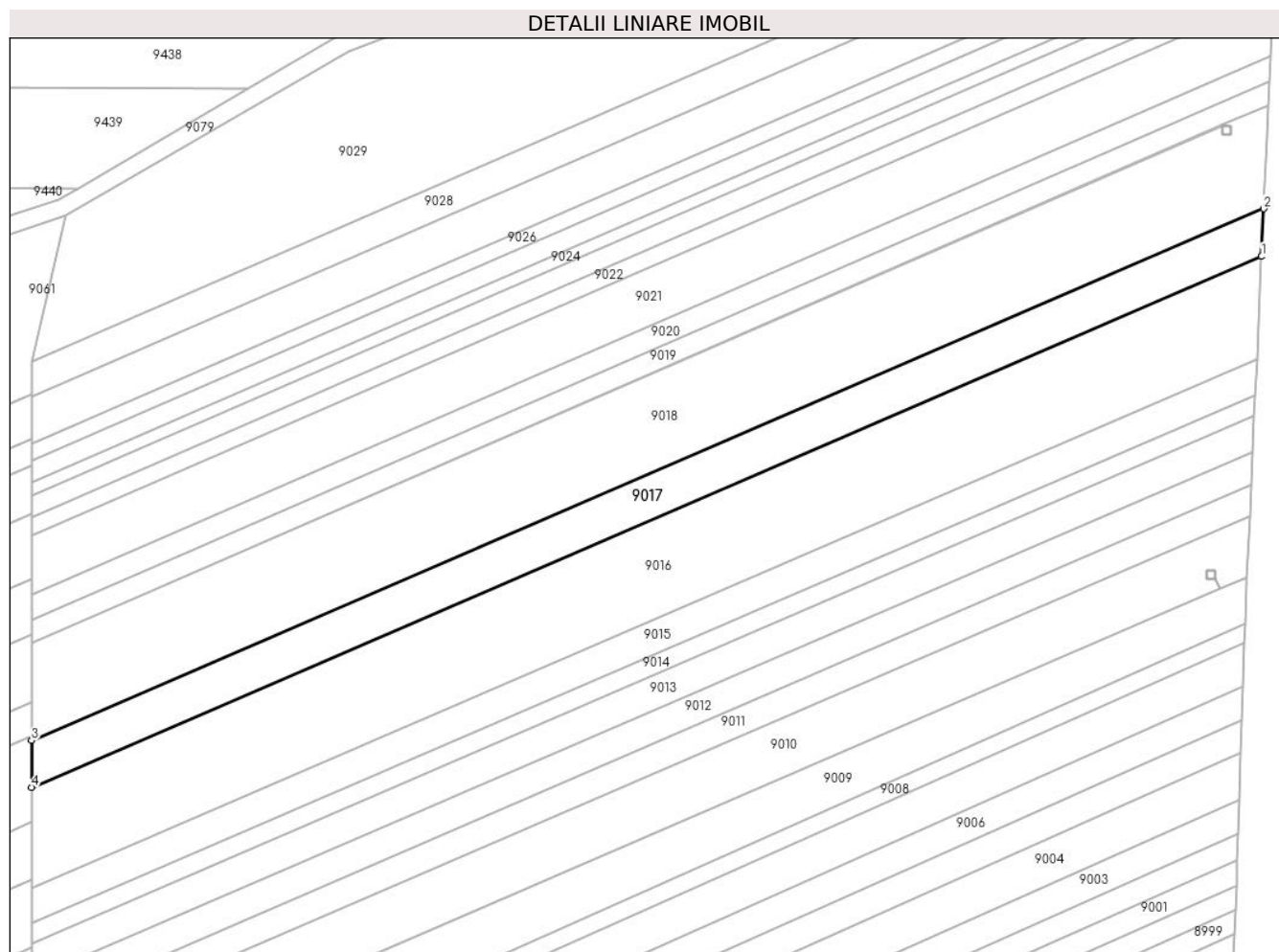
C. Partea III. SARCINI .

Inscrieri privind dezmembramintele dreptului de proprietate, drepturi reale de garanție și sarcini	Referințe
NU SUNT	

Teren

Nr cadastral	Suprafața (mp)*	Observații / Referințe
105219	3.000	

* Suprafața este determinată în planul de proiecție Stereo 70.



Date referitoare la teren

Crt	Categorie folosință	Intra vilan	Suprafața (mp)	Tarla	Parcelă	Nr. topo	Observații / Referințe
1	arabil	NU	3.000	54	1686/1/73	-	

Lungime Segmente

1) Valorile lungimilor segmentelor sunt obținute din proiecție în plan.

Punct început	X / Y	Punct sfârșit	X / Y	Lungime segment (** (m)
1	469.277,826 475.490,611	2	469.278,318 475.501,503	10.903
2	469.278,318 475.501,503	3	468.997,155 475.380,241	306.198
3	468.997,155 475.380,241	4	468.997,157 475.369,562	10.679
4	468.997,157 475.369,562	1	469.277,826 475.490,611	305.66

** Lungimile segmentelor sunt determinate în planul de proiecție Stereo 70 și sunt rotunjite la 1 milimetru.

***** Distanţa dintre puncte este formată din segmente cumulate ce sunt mai mici decât valoarea 1 milimetru.**

**DATE DESPRE IMOBILUL NR. 9018**

Oficiul de Cadastru și Publicitate Imobiliară SIBIU
Biroul de Cadastru și Publicitate Imobiliară Avrig

A. Partea I. Descrierea imobilului

TEREN Extravilan

Adresa: Jud. Sibiu

Nr. Crt	Nr cadastral Nr. topografic	Suprafața* (mp)	Observații / Referințe
A1	105220	6.400	Sector cadastral:57 Teren neimprejmit;

B. Partea II. Proprietari și acte

Inscrieri privitoare la dreptul de proprietate și alte drepturi reale		Referințe
/		
Act Administrativ nr. 1104/15, din 11/04/2001 emis de CJPSDPAT SIBIU (titlu de proprietate);		
B1	Intabulare, drept de PROPRIETATE, dobandit prin Reconstituire, cota actuala 1/1	A1
	1) GRAMA G VICTORIA, lipsă CNP 2) GRAMA N ROMUL, lipsă CNP 3) MOLDOVAN MARIANA, lipsă CNP 4) CHIRILA N EUFROSINA, lipsă CNP	

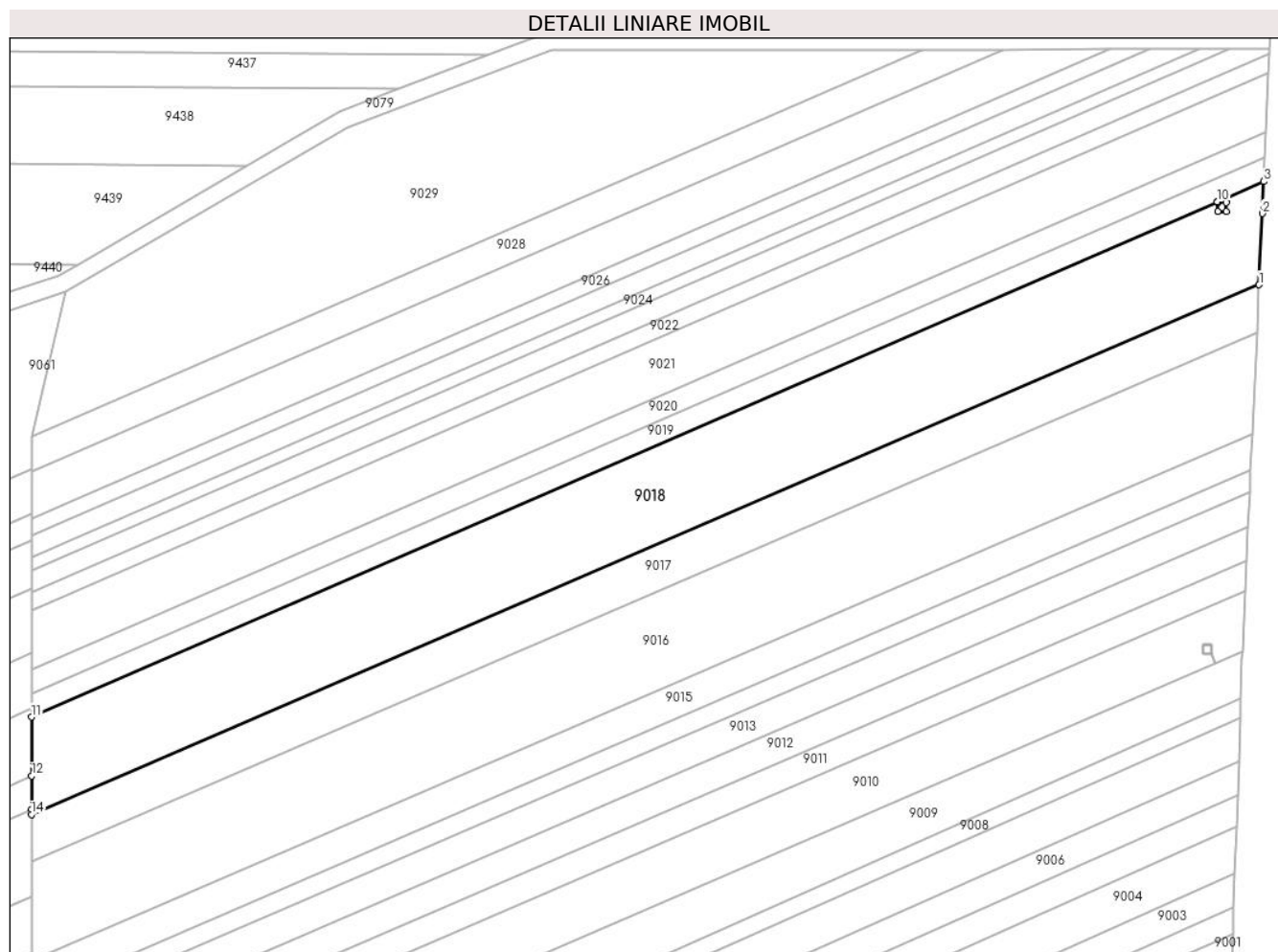
C. Partea III. SARCINI .

Inscrieri privind dezmembramintele dreptului de proprietate, drepturi reale de garanție și sarcini	Referințe
NU SUNT	

Teren

Nr cadastral	Suprafața (mp)*	Observații / Referințe
105220	6.400	

* Suprafața este determinată în planul de proiecție Stereo 70.



Date referitoare la teren

Crt	Categorie folosință	Intravilan	Suprafața (mp)	Tarla	Parcelă	Nr. topo	Observații / Referințe
1	arabil	NU	6.400	54	1686/1/74	-	

Lungime Segmente

1) Valorile lungimilor segmentelor sunt obținute din proiecție în plan.

Punct început	X / Y	Punct sfârșit	X / Y	Lungime segment (** (m)
1	469.278,318 475.501,503	2	469.279,054 475.517,78	16.293
2	469.279,054 475.517,78	3	469.279,368 475.525,129	7.356
3	469.279,368 475.525,129	4	469.268,742 475.520,513	11.585
4	469.268,742 475.520,513	5	469.268,838 475.520,293	0.24
5	469.268,838 475.520,293	6	469.270,827 475.520,293	1.989

Punct început	X / Y	Punct sfârșit	X / Y	Lungime segment (** (m)
6	469.270,827 475.520,293	7	469.270,827 475.518,293	2.0
7	469.270,827 475.518,293	8	469.268,827 475.518,293	2.0
8	469.268,827 475.518,293	9	469.268,827 475.520,293	2.0
9	469.268,827 475.520,293	10	469.268,733 475.520,509	0.236
10	469.268,733 475.520,509	11	468.997,151 475.402,534	296.1
11	468.997,151 475.402,534	12	468.997,153 475.389,044	13.49
12	468.997,153 475.389,044	13	468.997,154 475.381,407	7.638
13	468.997,154 475.381,407	14	468.997,155 475.380,241	1.166
14	468.997,155 475.380,241	1	469.278,318 475.501,503	306.198

** Lungimile segmentelor sunt determinate în planul de proiecție Stereo 70 și sunt rotunjite la 1 milimetru.

*** Distanța dintre puncte este formată din segmente cumulate ce sunt mai mici decât valoarea 1 milimetru.

**DATE DESPRE IMOBILUL NR. 9019**

Oficiul de Cadastru și Publicitate Imobiliară SIBIU
Biroul de Cadastru și Publicitate Imobiliară Avrig

A. Partea I. Descrierea imobilului

TEREN Extravilan

Adresa: Jud. Sibiu

Nr. Crt	Nr cadastral Nr. topografic	Suprafața* (mp)	Observații / Referințe
A1	105221	1.500	Sector cadastral:57 Teren neimprejmut;

B. Partea II. Proprietari și acte

Inscrieri privitoare la dreptul de proprietate și alte drepturi reale		Referințe
/		
Act Notarial nr. 23, din 17/02/2012 emis de NP POPA CORNELIA (certificat de mostenitor);		
B1	Intabulare, drept de PROPRIETATE, dobandit prin Succesiune, cota actuala 2/8 1) VASU GHEORGHE-LEON	A1
B2	Intabulare, drept de PROPRIETATE, dobandit prin Succesiune, cota actuala 1/8 1) VASU VASILE-PAVEL	A1
Act Administrativ nr. 7053, din 07/11/2023 emis de PRIMĂRIA COMUNEI ARPAȘU DE JOS (adeverinta);		
B2	Se notează posesia faptică asupra cotei de 1/1 în favoarea lui 1) SC SOBIS SOLUTIONS SRL, CIF:12018818	A1
Act Notarial nr. 23, din 17/02/2012 emis de NP POPA CORNELIA (certificat de mostenitor);		
B3	Intabulare, drept de PROPRIETATE, dobandit prin Succesiune, cota actuala 1/8 1) VASU GHEORGHE-IOAN	A1
Act Notarial nr. 07, din 13/02/2012 emis de NP FRATEȘ MIRELA (certificat de mostenitor);		
B4	Intabulare, drept de PROPRIETATE, dobandit prin Succesiune, cota actuala 4/8 1) DUȚIA AURORA	A1

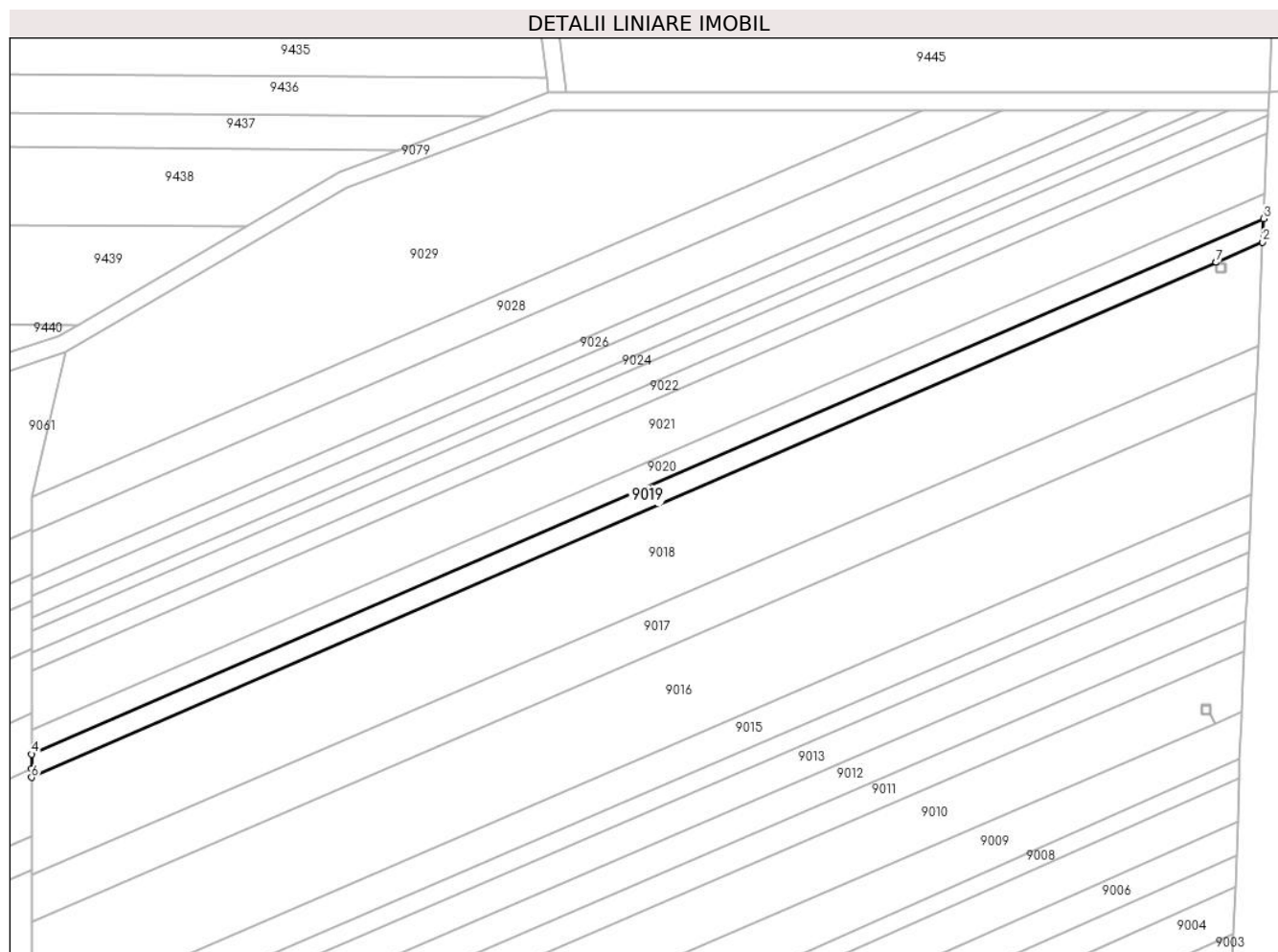
C. Partea III. SARCINI .

Inscrieri privind dezmembramintele dreptului de proprietate, drepturi reale de garanție și sarcini	Referințe
NU SUNT	

Teren

Nr cadastral	Suprafața (mp)*	Observații / Referințe
105221	1.500	

* Suprafața este determinată în planul de proiecție Stereo 70.



Date referitoare la teren

Crt	Categorie folosință	Intravilan	Suprafața (mp)	Tarla	Parcelă	Nr. topo	Observații / Referințe
1	arabil	NU	1.500	54	1686/1/75	-	

Lungime Segmente

1) Valorile lungimilor segmentelor sunt obținute din proiecție în plan.

Punct început	X / Y	Punct sfârșit	X / Y	Lungime segment (** (m)
1	469.268,742 475.520,513	2	469.279,368 475.525,129	11.585
2	469.279,368 475.525,129	3	469.279,598 475.530,542	5.418
3	469.279,598 475.530,542	4	468.997,15 475.407,847	307.947
4	468.997,15 475.407,847	5	468.997,15 475.404,482	3.365
5	468.997,15 475.404,482	6	468.997,151 475.402,534	1.947

Punct început	X / Y	Punct sfârșit	X / Y	Lungime segment (** (m)
6	468.997,151 475.402,534	7	469.268,733 475.520,509	296.1
7	469.268,733 475.520,509	1	469.268,742 475.520,513	0.01

** Lungimile segmentelor sunt determinate în planul de proiecție Stereo 70 și sunt rotunjite la 1 milimetru.

*** Distanța dintre puncte este formată din segmente cumulate ce sunt mai mici decât valoarea 1 milimetru.

**DATE DESPRE IMOBILUL NR. 9020**

Oficiul de Cadastru și Publicitate Imobiliară SIBIU
Biroul de Cadastru și Publicitate Imobiliară Avrig

A. Partea I. Descrierea imobilului

TEREN Extravilan

Adresa: Jud. Sibiu

Nr. Crt	Nr cadastral Nr. topografic	Suprafața* (mp)	Observații / Referințe
A1	105222	1.600	Sector cadastral:57 Teren neimprejmuit;

B. Partea II. Proprietari și acte

Inscrieri privitoare la dreptul de proprietate și alte drepturi reale	Referințe
/	
Act Administrativ nr. 895/15, din 12/05/2000 emis de CJPSDPAT SIBIU (titlu de proprietate);	
B1	A1
Intabulare, drept de PROPRIETATE, dobandit prin Reconstituire, cota actuala 1/1	
1) VASU GHEORGHE, lipsă CNP	
2) FUCIU VICTORIA, lipsă CNP	
3) LIE MARIA OCTAVIA, lipsă CNP	

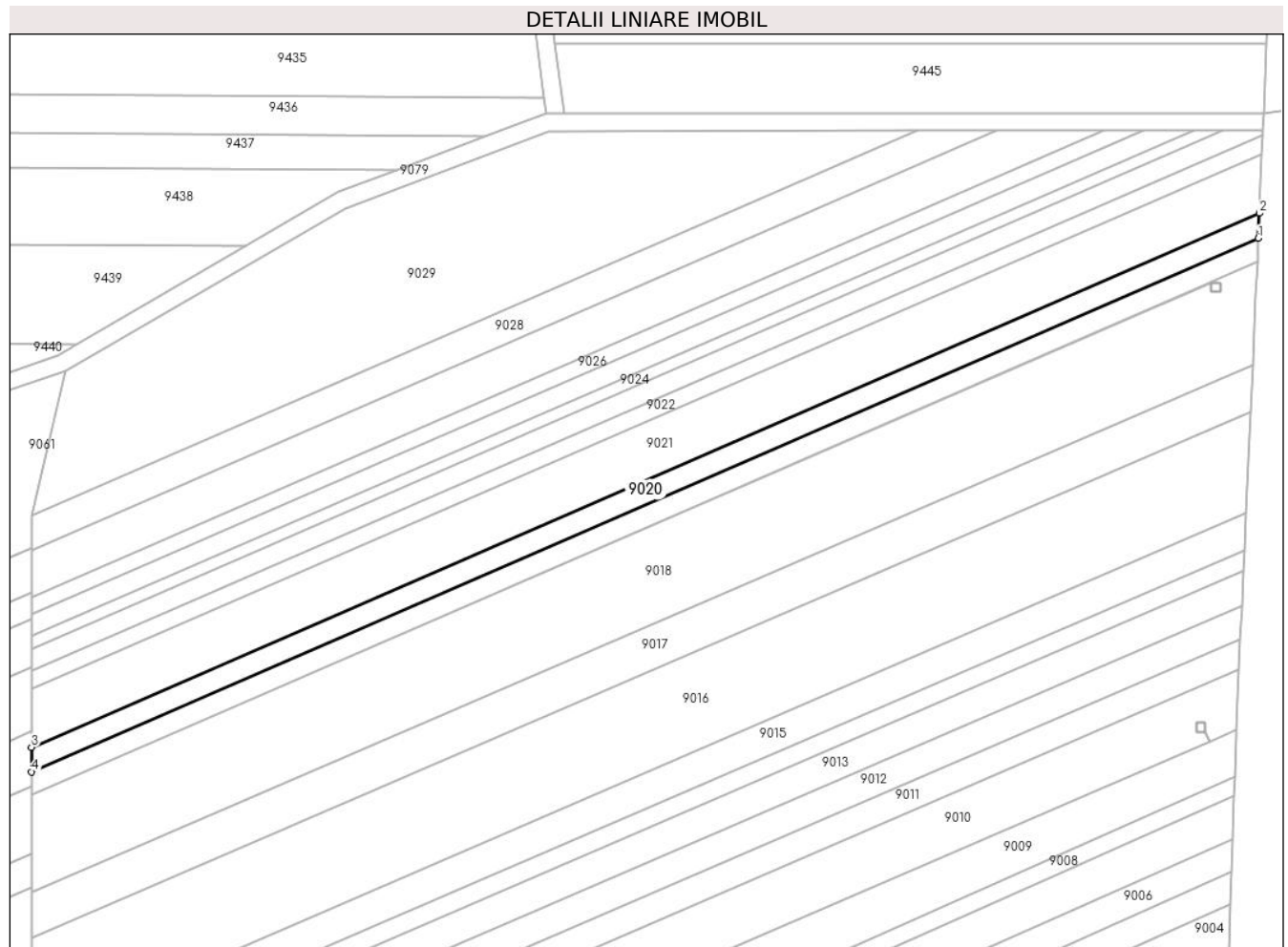
C. Partea III. SARCINI .

Inscrieri privind dezmembramintele dreptului de proprietate, drepturi reale de garanție și sarcini	Referințe
NU SUNT	

Teren

Nr cadastral	Suprafața (mp)*	Observații / Referințe
105222	1.600	

* Suprafața este determinată în planul de proiecție Stereo 70.



Date referitoare la teren

Crt	Categorie folosință	Intravilan	Suprafața (mp)	Tarla	Parcelă	Nr. topo	Observații / Referințe
1	arabil	NU	1.600	54	1686/1/76	-	

Lungime Segmente

1) Valorile lungimilor segmentelor sunt obținute din proiecție în plan.

Punct început	X / Y	Punct sfârșit	X / Y	Lungime segment (** (m)
1	469.279,598 475.530,542	2	469.279,844 475.536,311	5.774
2	469.279,844 475.536,311	3	468.997,149 475.413,509	308.216
3	468.997,149 475.413,509	4	468.997,15 475.407,847	5.662
4	468.997,15 475.407,847	1	469.279,598 475.530,542	307.947

** Lungimile segmentelor sunt determinate în planul de proiecție Stereo 70 și sunt rotunjite la 1 milimetru.

***** Distanţa dintre puncte este formată din segmente cumulate ce sunt mai mici decât valoarea 1 milimetru.**

**DATE DESPRE IMOBILUL NR. 9021**

Oficiul de Cadastru și Publicitate Imobiliară SIBIU
Biroul de Cadastru și Publicitate Imobiliară Avrig

A. Partea I. Descrierea imobilului

TEREN Extravilan

Adresa: Jud. Sibiu

Nr. Crt	Nr cadastral Nr. topografic	Suprafața* (mp)	Observații / Referințe
A1	105223	3.800	Sector cadastral:57 Teren neimprejmuit;

B. Partea II. Proprietari și acte

Inscrieri privitoare la dreptul de proprietate și alte drepturi reale	Referințe
/	
Act Administrativ nr. 1097/15, din 05/04/2001 emis de CJPSDPAT SIBIU (titlu de proprietate);	
B1	A1
Intabulare, drept de PROPRIETATE, dobandit prin Reconstituire, cota actuala 1/1 1) VASU EUFROSINA, lipsă CNP	

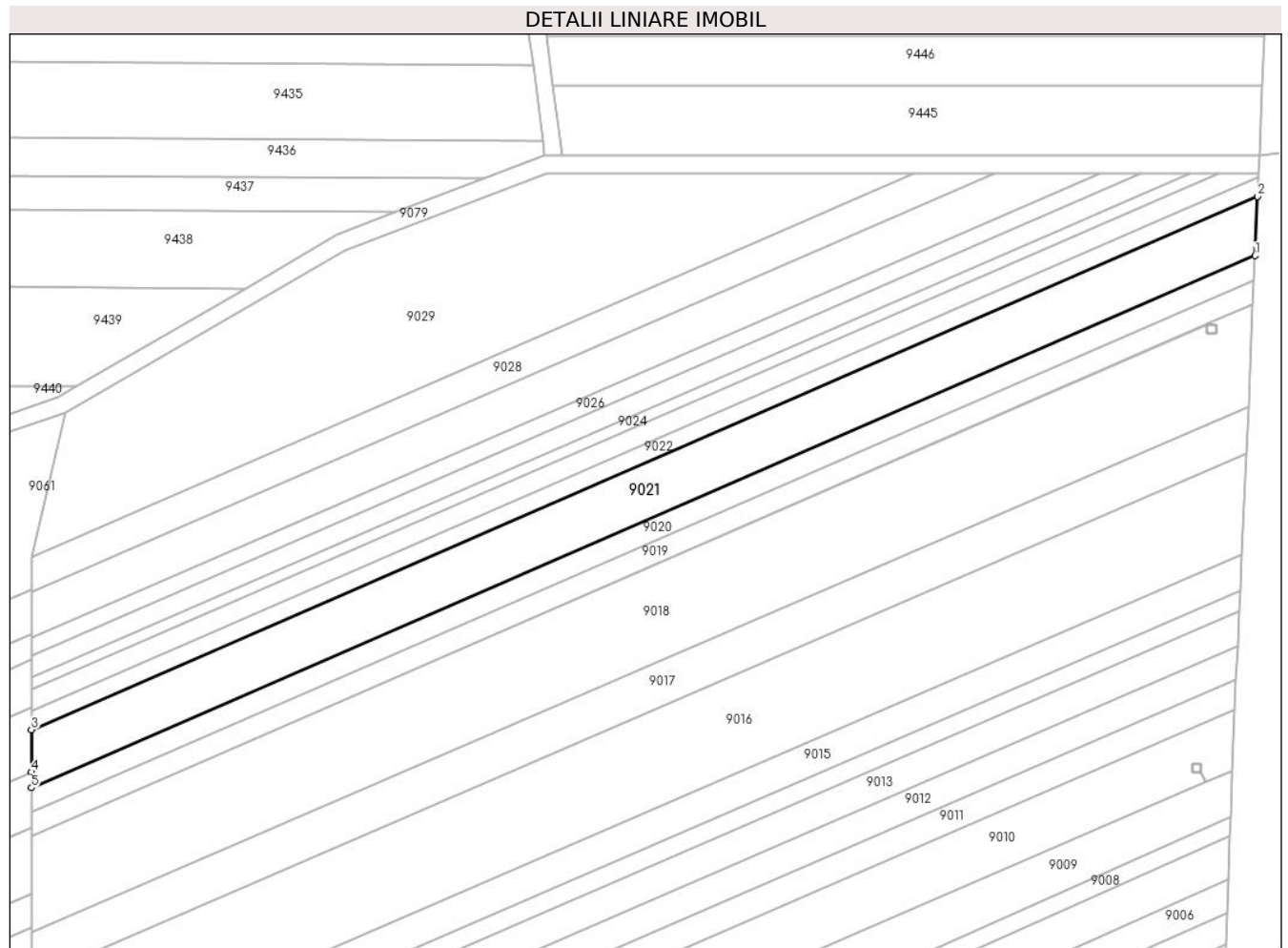
C. Partea III. SARCINI .

Inscrieri privind dezmembramintele dreptului de proprietate, drepturi reale de garanție și sarcini	Referințe
NU SUNT	

Teren

Nr cadastral	Suprafața (mp)*	Observații / Referințe
105223	3.800	

* Suprafața este determinată în planul de proiecție Stereo 70.



Date referitoare la teren

Crt	Categorie folosință	Intra vilan	Suprafața (mp)	Tarla	Parcelă	Nr. topo	Observații / Referințe
1	arabil	NU	3.800	54	1686/1/77	-	Nr. Parcelă 1615/1/77 greșită în TP

Lungime Segmente

1) Valorile lungimilor segmentelor sunt obținute din proiecție în plan.

Punct început	X / Y	Punct sfârșit	X / Y	Lungime segment (** (m)
1	469.279,844 475.536,311	2	469.280,427 475.549,992	13.694
2	469.280,427 475.549,992	3	468.997,146 475.426,936	308.854
3	468.997,146 475.426,936	4	468.997,148 475.417,19	9.746
4	468.997,148 475.417,19	5	468.997,149 475.413,509	3.681
5	468.997,149 475.413,509	1	469.279,844 475.536,311	308.216

**** Lungimile segmentelor sunt determinate în planul de proiecție Stereo 70 și sunt rotunjite la 1 milimetru.**

***** Distanța dintre puncte este formată din segmente cumulate ce sunt mai mici decât valoarea 1 milimetru.**

**DATE DESPRE IMOBILUL NR. 9022**

Oficiul de Cadastru și Publicitate Imobiliară SIBIU
Biroul de Cadastru și Publicitate Imobiliară Avrig

A. Partea I. Descrierea imobilului

TEREN Extravilan

Adresa: Jud. Sibiu

Nr. Crt	Nr cadastral Nr. topografic	Suprafața* (mp)	Observații / Referințe
A1	105224	1.200	Sector cadastral:57 Teren neimprejmuit;

B. Partea II. Proprietari și acte

Inscrieri privitoare la dreptul de proprietate și alte drepturi reale	Referințe
/	
Act Administrativ nr. 800/15, din 05/04/1999 emis de CJPSDPAT SIBIU (titlu de proprietate);	
B1	A1
Intabulare, drept de PROPRIETATE, dobandit prin Reconstituire, cota actuala 1/1 1) SCURTU VICTORIA, lipsă CNP	

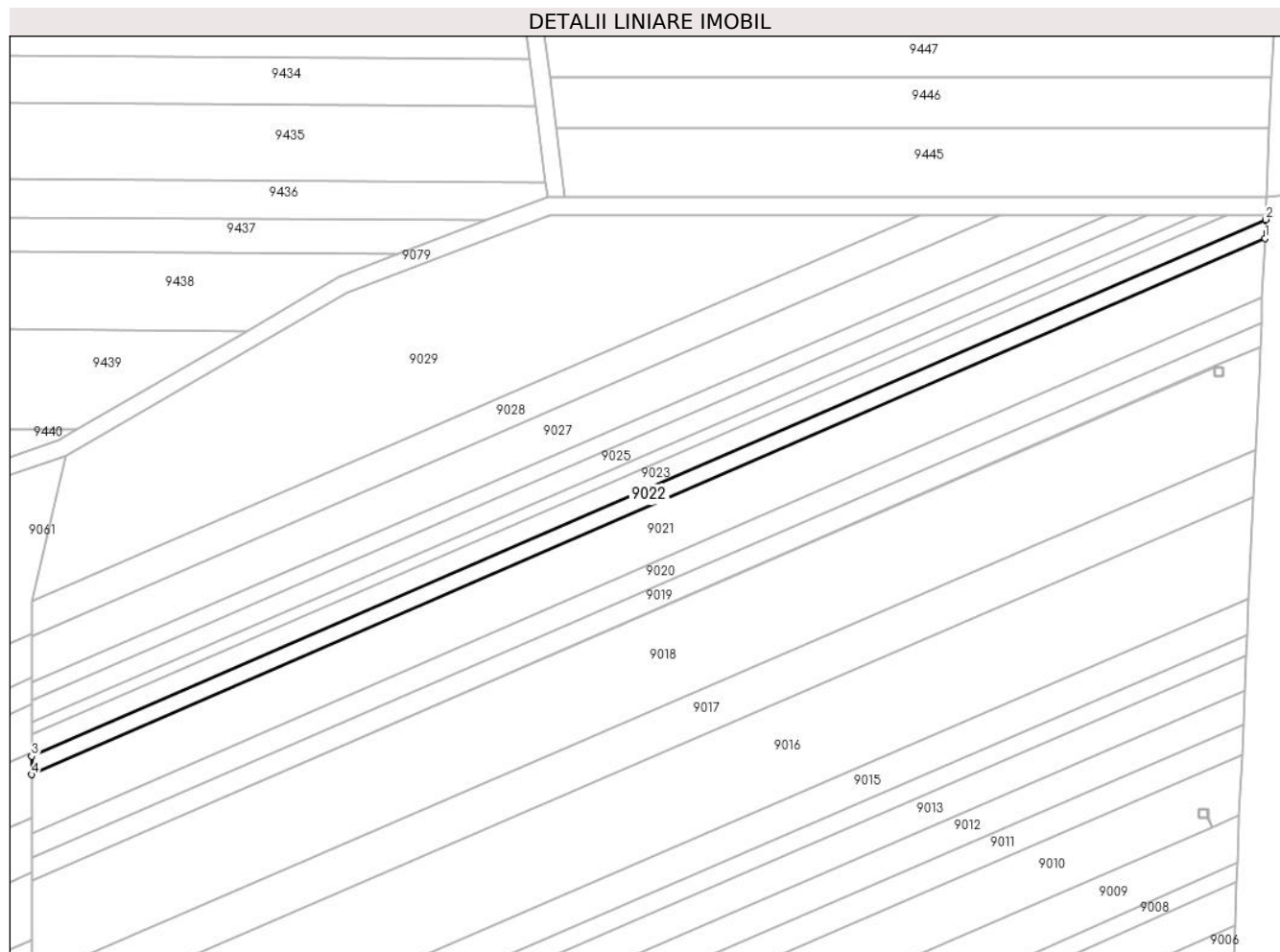
C. Partea III. SARCINI .

Inscrieri privind dezmembramintele dreptului de proprietate, drepturi reale de garanție și sarcini	Referințe
NU SUNT	

Teren

Nr cadastral	Suprafața (mp)*	Observații / Referințe
105224	1.200	

* Suprafața este determinată în planul de proiecție Stereo 70.



Date referitoare la teren

Crt	Categorie folosință	Intra vilan	Suprafața (mp)	Tarla	Parcelă	Nr. topo	Observații / Referințe
1	arabil	NU	1.200	54	1686/1/78	-	

Lungime Segmente

1) Valorile lungimilor segmentelor sunt obținute din proiecție în plan.

Punct început	X / Y	Punct sfârșit	X / Y	Lungime segment (** (m)
1	469.280,427 475.549,992	2	469.280,611 475.554,307	4.319
2	469.280,611 475.554,307	3	468.997,145 475.431,17	309.056
3	468.997,145 475.431,17	4	468.997,146 475.426,936	4.234
4	468.997,146 475.426,936	1	469.280,427 475.549,992	308.854

** Lungimile segmentelor sunt determinate în planul de proiecție Stereo 70 și sunt rotunjite la 1 milimetru.

***** Distanţa dintre puncte este formată din segmente cumulate ce sunt mai mici decât valoarea 1 milimetru.**

**DATE DESPRE IMOBILUL NR. 9023**

Oficiul de Cadastru și Publicitate Imobiliară SIBIU
Biroul de Cadastru și Publicitate Imobiliară Avrig

A. Partea I. Descrierea imobilului

TEREN Extravilan

Adresa: Jud. Sibiu

Nr. Crt	Nr cadastral Nr. topografic	Suprafața* (mp)	Observații / Referințe
A1	105225	1.400	Sector cadastral:57 Teren neimprejmuit;

B. Partea II. Proprietari și acte

Inscrieri privitoare la dreptul de proprietate și alte drepturi reale	Referințe
/	
Act Administrativ nr. 740/15, din 10/11/1998 emis de CJPSDPAT SIBIU (titlu de proprietate);	
B1	A1
Intabulare, drept de PROPRIETATE, dobandit prin Reconstituire, cota actuala 1/1 1) GHEȚEA EMILIAN	

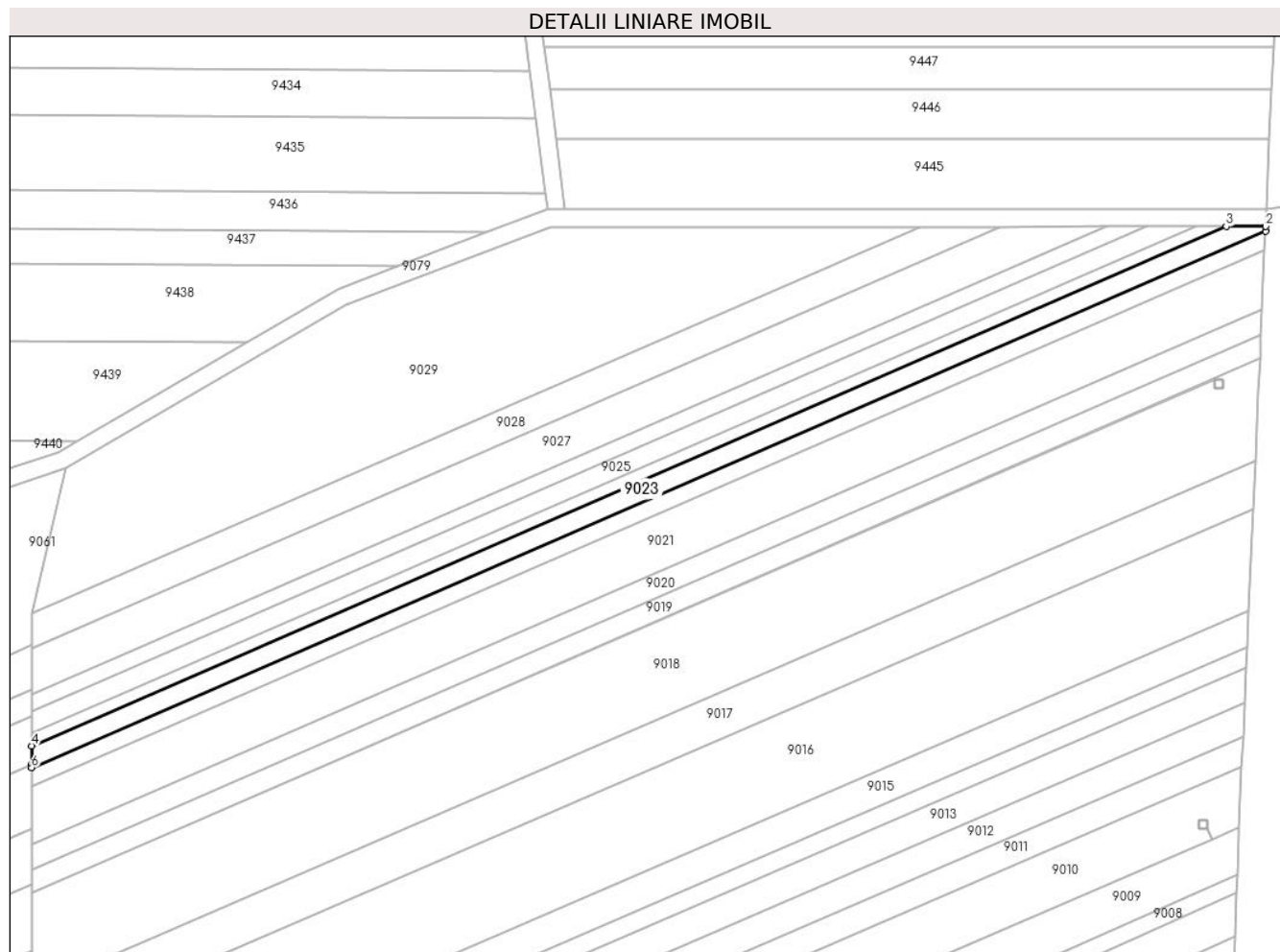
C. Partea III. SARCINI .

Inscrieri privind dezmembramintele dreptului de proprietate, drepturi reale de garanție și sarcini	Referințe
NU SUNT	

Teren

Nr cadastral	Suprafața (mp)*	Observații / Referințe
105225	1.400	

* Suprafața este determinată în planul de proiecție Stereo 70.



Date referitoare la teren

Crt	Categorie folosință	Intravilan	Suprafața (mp)	Tarla	Parcelă	Nr. topo	Observații / Referințe
1	arabil	NU	1.400	54	1686/1/79	-	

Lungime Segmente

1) Valorile lungimilor segmentelor sunt obținute din proiecție în plan.

Punct început	X / Y	Punct sfârșit	X / Y	Lungime segment (** (m)
1	469.280,611 475.554,307	2	469.280,657 475.555,395	1.089
2	469.280,657 475.555,395	3	469.271,582 475.555,386	9.076
3	469.271,582 475.555,386	4	468.997,144 475.436,171	299.212
4	468.997,144 475.436,171	5	468.997,145 475.432,044	4.127
5	468.997,145 475.432,044	6	468.997,145 475.431,17	0.874

Punct început	X / Y	Punct sfârșit	X / Y	Lungime segment (** (m)
6	468.997,145 475.431,17	1	469.280,611 475.554,307	309.056

** Lungimile segmentelor sunt determinate în planul de proiecție Stereo 70 și sunt rotunjite la 1 milimetru.

*** Distanța dintre puncte este formată din segmente cumulate ce sunt mai mici decât valoarea 1 milimetru.

**DATE DESPRE IMOBILUL NR. 9024**

Oficiul de Cadastru și Publicitate Imobiliară SIBIU
Biroul de Cadastru și Publicitate Imobiliară Avrig

A. Partea I. Descrierea imobilului

TEREN Extravilan

Adresa: Jud. Sibiu

Nr. Crt	Nr cadastral Nr. topografic	Suprafața* (mp)	Observații / Referințe
A1	105226	800	Sector cadastral:57 Teren neimprejmuit;

B. Partea II. Proprietari și acte

Inscrieri privitoare la dreptul de proprietate și alte drepturi reale	Referințe
/	
Act Administrativ nr. 243/15, din 12/01/1996 emis de CJPSDPAT SIBIU (titlu de proprietate);	
B1	A1
Intabulare, drept de PROPRIETATE, dobandit prin Reconstituire, cota actuala 1/1 1) SASU ANA, lipsă CNP	

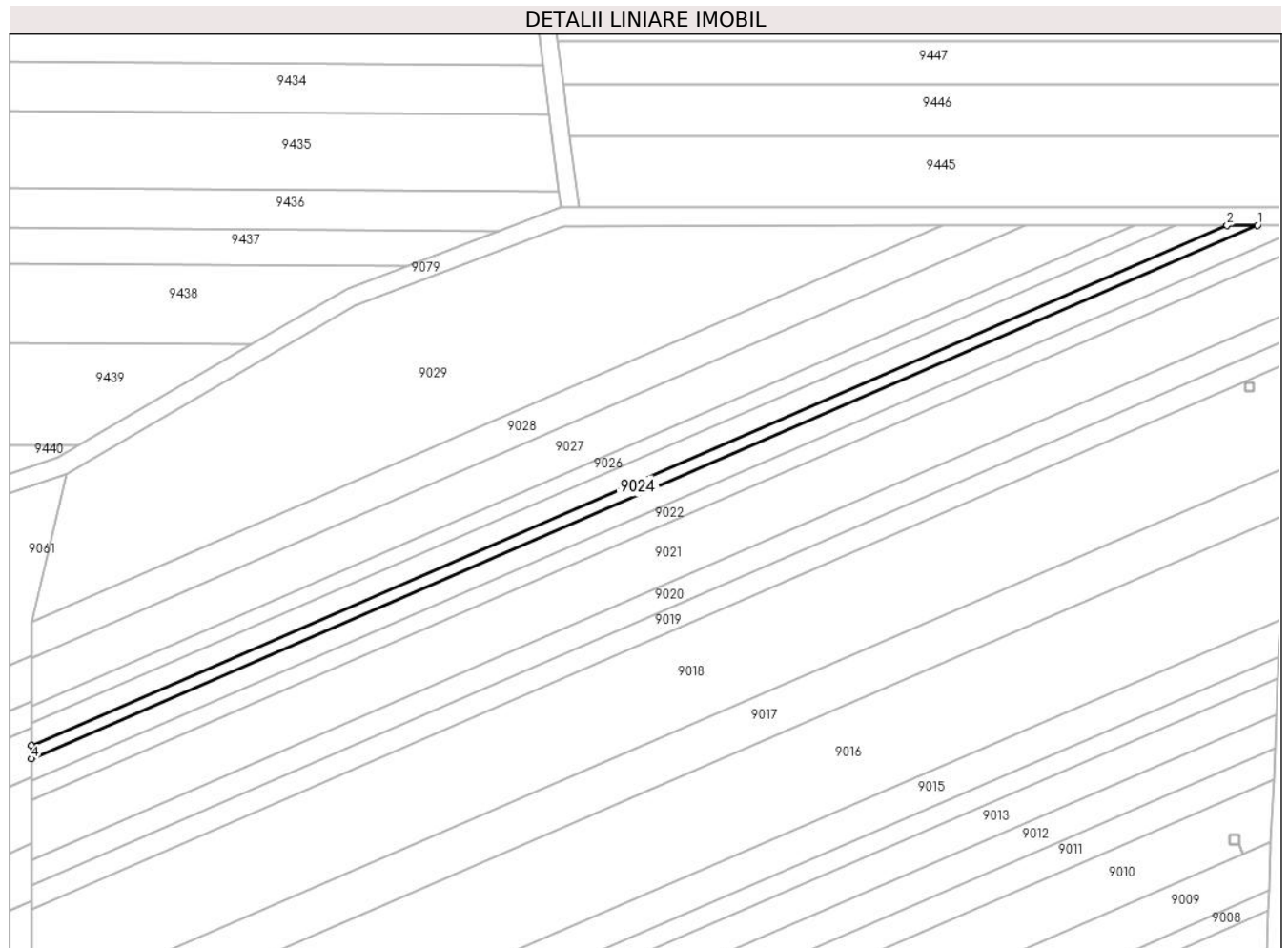
C. Partea III. SARCINI .

Inscrieri privind dezmembramintele dreptului de proprietate, drepturi reale de garanție și sarcini	Referințe
NU SUNT	

Teren

Nr cadastral	Suprafața (mp)*	Observații / Referințe
105226	800	

* Suprafața este determinată în planul de proiecție Stereo 70.



Date referitoare la teren

Crt	Categorie folosință	Intra vilan	Suprafața (mp)	Tarla	Parcelă	Nr. topo	Observații / Referințe
1	arabil	NU	800	54	1686/1/80	-	

Lungime Segmente

1) Valorile lungimilor segmentelor sunt obținute din proiecție în plan.

Punct început	X / Y	Punct sfârșit	X / Y	Lungime segment (** (m)
1	469.271,582 475.555,386	2	469.264,771 475.555,379	6.811
2	469.264,771 475.555,379	3	468.997,144 475.439,122	291.787
3	468.997,144 475.439,122	4	468.997,144 475.436,171	2.952
4	468.997,144 475.436,171	1	469.271,582 475.555,386	299.212

** Lungimile segmentelor sunt determinate în planul de proiecție Stereo 70 și sunt rotunjite la 1 milimetru.

***** Distanţa dintre puncte este formată din segmente cumulate ce sunt mai mici decât valoarea 1 milimetru.**

**DATE DESPRE IMOBILUL NR. 9025**

Oficiul de Cadastru și Publicitate Imobiliară SIBIU
Biroul de Cadastru și Publicitate Imobiliară Avrig

A. Partea I. Descrierea imobilului

TEREN Extravilan

Adresa: Jud. Sibiu

Nr. Crt	Nr cadastral Nr. topografic	Suprafața* (mp)	Observații / Referințe
A1	105227	1.300	Sector cadastral:57 Teren neimprejmuit;

B. Partea II. Proprietari și acte

Inscrieri privitoare la dreptul de proprietate și alte drepturi reale	Referințe
/	
Act Administrativ nr. 809/15, din 26/04/1999 emis de CJPSDPAT SIBIU (titlu de proprietate);	
B1	A1
Intabulare, drept de PROPRIETATE, dobandit prin Reconstituire, cota actuala 1/1 1) PÎRVU VASILE , lipsă CNP	
Act Administrativ nr. 6589, din 17/10/2023 emis de PRIMĂRIA COMUNEI ARPAȘU DE JOS (adeverinta);	
B2	A1
Se notează posesia faptică asupra cotei de 1/1 în favoarea lui 1) SC SOBIS SOLUTIONS SRL , CIF:12018818	

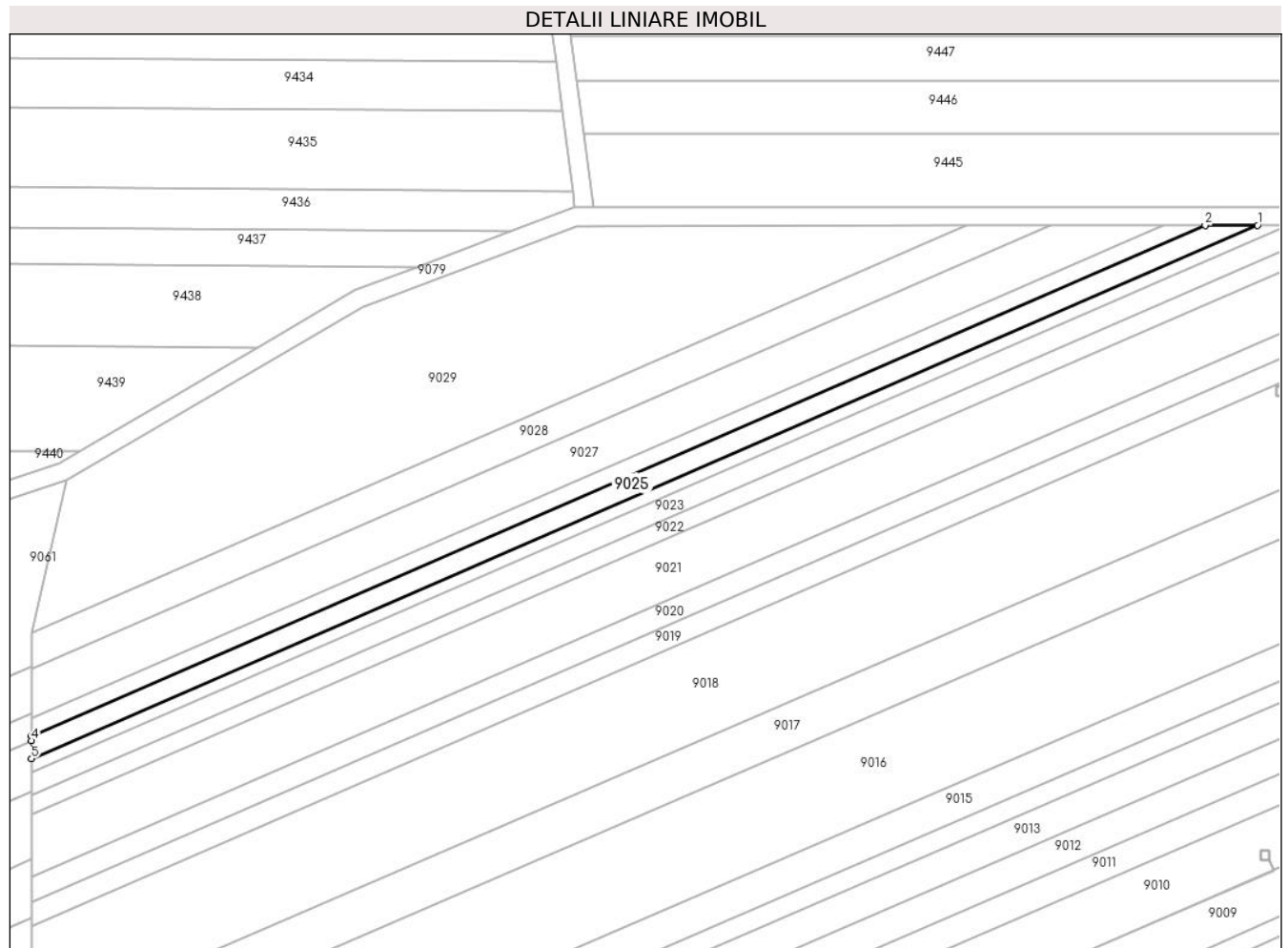
C. Partea III. SARCINI .

Inscrieri privind dezmembramintele dreptului de proprietate, drepturi reale de garanție și sarcini	Referințe
NU SUNT	

Teren

Nr cadastral	Suprafața (mp)*	Observații / Referințe
105227	1.300	

* Suprafața este determinată în planul de proiecție Stereo 70.



Date referitoare la teren

Crt	Categorie folosință	Intravilan	Suprafața (mp)	Tarla	Parcelă	Nr. topo	Observații / Referințe
1	arabil	NU	1.300	54	1686/1/81	-	

Lungime Segmente

1) Valorile lungimilor segmentelor sunt obținute din proiecție în plan.

Punct început	X / Y	Punct sfârșit	X / Y	Lungime segment (** (m)
1	469.264,771 475.555,379	2	469.253,318 475.555,367	11.453
2	469.253,318 475.555,367	3	468.997,143 475.444,086	279.301
3	468.997,143 475.444,086	4	468.997,143 475.443,072	1.014
4	468.997,143 475.443,072	5	468.997,144 475.439,122	3.95
5	468.997,144 475.439,122	1	469.264,771 475.555,379	291.787

**** Lungimile segmentelor sunt determinate în planul de proiecție Stereo 70 și sunt rotunjite la 1 milimetru.**

***** Distanța dintre puncte este formată din segmente cumulate ce sunt mai mici decât valoarea 1 milimetru.**

**DATE DESPRE IMOBILUL NR. 9026**

Oficiul de Cadastru și Publicitate Imobiliară SIBIU
Biroul de Cadastru și Publicitate Imobiliară Avrig

A. Partea I. Descrierea imobilului

TEREN Extravilan

Adresa: Jud. Sibiu

Nr. Crt	Nr cadastral Nr. topografic	Suprafața* (mp)	Observații / Referințe
A1	105228	1.000	Sector cadastral:57 Teren neimprejmuit;

B. Partea II. Proprietari și acte

Inscrieri privitoare la dreptul de proprietate și alte drepturi reale	Referințe
/	
Act Administrativ nr. 1040/15, din 13/10/2000 emis de CJPSDPAT SIBIU (titlu de proprietate);	
B1	A1
Intabulare, drept de PROPRIETATE, dobandit prin Reconstituire, cota actuala 1/1	
1) TRANDAFIR G IOAN, lipsă CNP 2) SUBTIREL STELA, lipsă CNP 3) TRANDAFIR EUGENIA, lipsă CNP 4) TRANDAFIR N ROMULUS, lipsă CNP 5) TRANDAFIR N REMUS, lipsă CNP 6) TRANDAFIR RODICA, lipsă CNP	

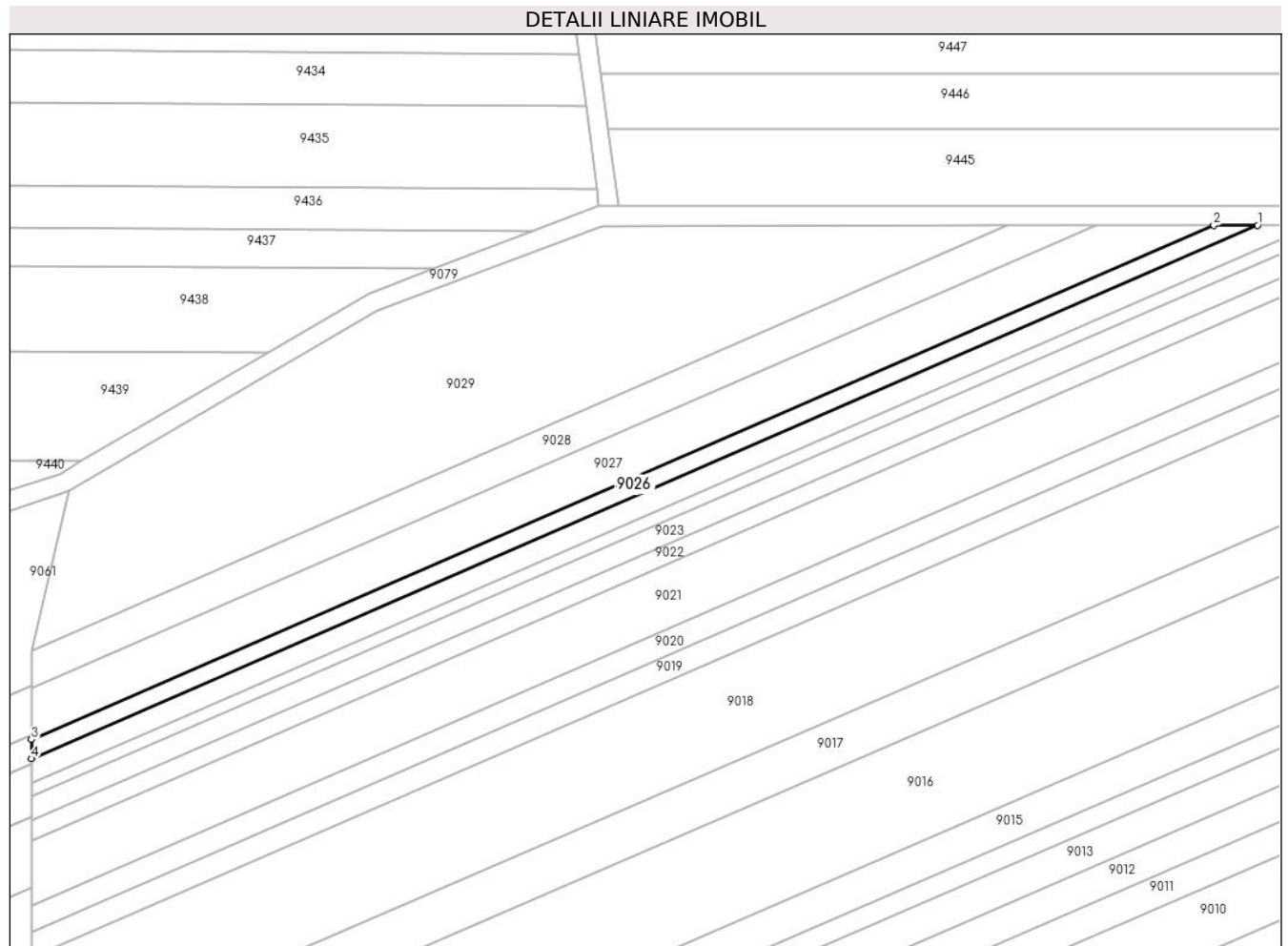
C. Partea III. SARCINI .

Inscrieri privind dezmembramintele dreptului de proprietate, drepturi reale de garanție și sarcini	Referințe
NU SUNT	

Teren

Nr cadastral	Suprafața (mp)*	Observații / Referințe
105228	1.000	

* Suprafața este determinată în planul de proiecție Stereo 70.



Date referitoare la teren

Crt	Categorie folosință	Intra vilan	Suprafața (mp)	Tarla	Parcelă	Nr. topo	Observații / Referințe
1	arabil	NU	1.000	54	1686/1/82	-	

Lungime Segmente

1) Valorile lungimilor segmentelor sunt obținute din proiecție în plan.

Punct început	X / Y	Punct sfârșit	X / Y	Lungime segment (** (m)
1	469.253,318 475.555,367	2	469.244,147 475.555,358	9.171
2	469.244,147 475.555,358	3	468.997,142 475.448,06	269.303
3	468.997,142 475.448,06	4	468.997,143 475.444,086	3.974
4	468.997,143 475.444,086	1	469.253,318 475.555,367	279.301

** Lungimile segmentelor sunt determinate în planul de proiecție Stereo 70 și sunt rotunjite la 1 milimetru.

***** Distanţa dintre puncte este formată din segmente cumulate ce sunt mai mici decât valoarea 1 milimetru.**

**DATE DESPRE IMOBILUL NR. 9027**

Oficiul de Cadastru și Publicitate Imobiliară SIBIU
Biroul de Cadastru și Publicitate Imobiliară Avrig

A. Partea I. Descrierea imobilului

TEREN Extravilan

Adresa: Jud. Sibiu

Nr. Crt	Nr cadastral Nr. topografic	Suprafața* (mp)	Observații / Referințe
A1	105229	2.500	Sector cadastral:57 Teren neimprejmuit;

B. Partea II. Proprietari și acte

Inscrieri privitoare la dreptul de proprietate și alte drepturi reale	Referințe
/	
Act Administrativ nr. 821/15, din 10/05/1999 emis de CJPSDPAT SIBIU (titlu de proprietate);	
B1	Intabulare, drept de PROPRIETATE, dobandit prin Reconstituire, cota actuala 1/1
	1) GRAMA MARIA, lipsă CNP 2) GRAMA VICTORIA LUCIANA, lipsă CNP
Act Administrativ nr. 7057, din 07/11/2023 emis de PRIMĂRIA COMUNEI ARPAȘU DE JOS (adeverinta);	
B2	Se notează posesia faptică asupra cotei de 1/2 în favoarea lui
	1) VASU VASILE-IOAN

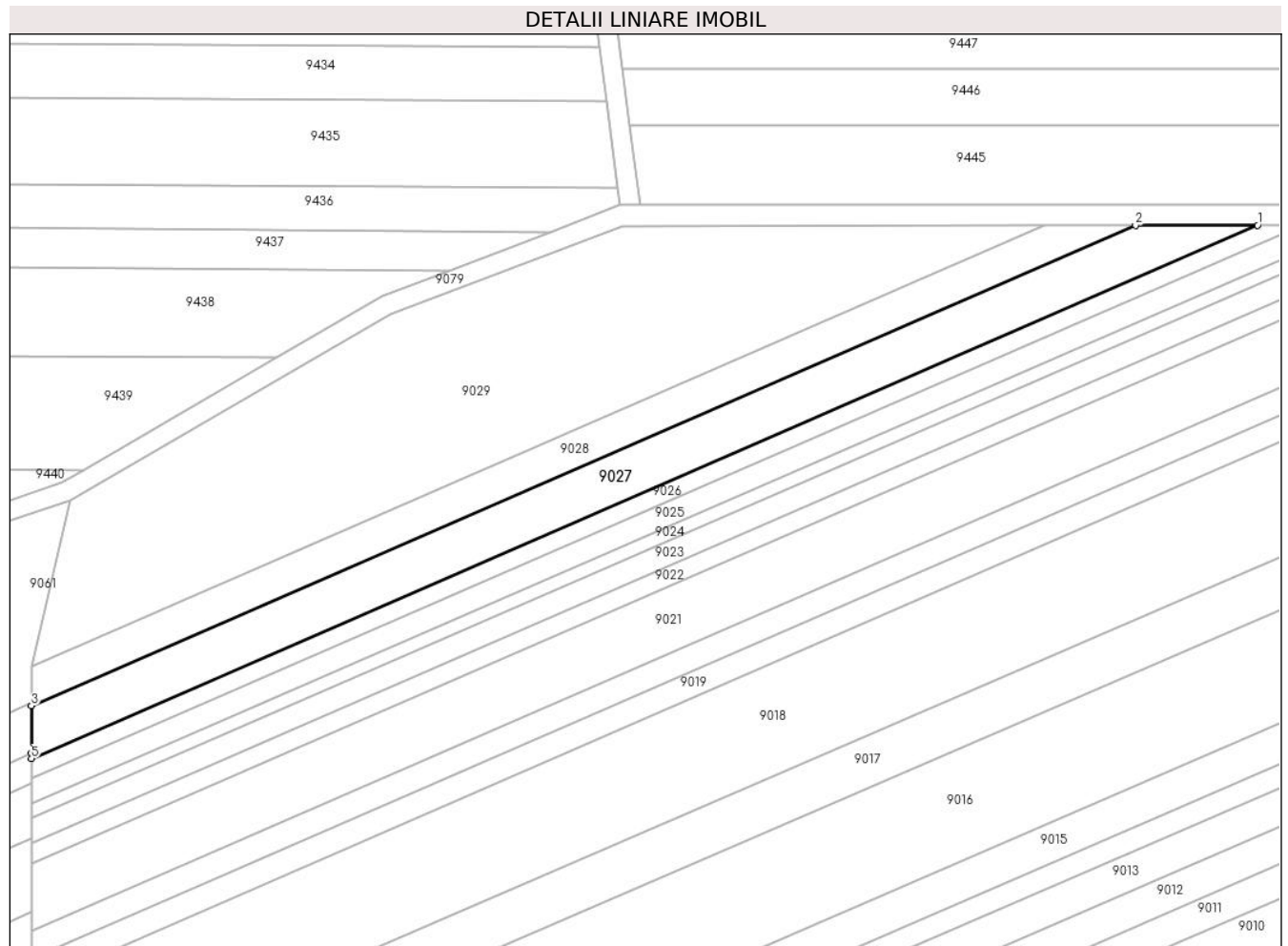
C. Partea III. SARCINI .

Inscrieri privind dezmembramintele dreptului de proprietate, drepturi reale de garanție și sarcini	Referințe
NU SUNT	

Teren

Nr cadastral	Suprafața (mp)*	Observații / Referințe
105229	2.500	

* Suprafața este determinată în planul de proiecție Stereo 70.



Date referitoare la teren

Crt	Categorie folosință	Intra vilan	Suprafața (mp)	Tarla	Parcelă	Nr. topo	Observații / Referințe
1	arabil	NU	2.500	54	1686/1/83	-	

Lungime Segmente

1) Valorile lungimilor segmentelor sunt obținute din proiecție în plan.

Punct început	X / Y	Punct sfârșit	X / Y	Lungime segment (** (m)
1	469.244,147 475.555,358	2	469.219,57 475.555,334	24.576
2	469.219,57 475.555,334	3	468.997,14 475.458,71	242.51
3	468.997,14 475.458,71	4	468.997,142 475.449,137	9.573
4	468.997,142 475.449,137	5	468.997,142 475.448,06	1.077
5	468.997,142 475.448,06	1	469.244,147 475.555,358	269.303

**** Lungimile segmentelor sunt determinate în planul de proiecție Stereo 70 și sunt rotunjite la 1 milimetru.**

***** Distanța dintre puncte este formată din segmente cumulate ce sunt mai mici decât valoarea 1 milimetru.**

**DATE DESPRE IMOBILUL NR. 9028**

Oficiul de Cadastru și Publicitate Imobiliară SIBIU
Biroul de Cadastru și Publicitate Imobiliară Avrig

A. Partea I. Descrierea imobilului

TEREN Extravilan

Adresa: Jud. Sibiu

Nr. Crt	Nr cadastral Nr. topografic	Suprafața* (mp)	Observații / Referințe
A1	105230	1.700	Sector cadastral:57 Teren neimprejmuit;

B. Partea II. Proprietari și acte

Inscrieri privitoare la dreptul de proprietate și alte drepturi reale	Referințe
/	
Act Administrativ nr. 943/15, din 02/06/2000 emis de CJPSDPAT SIBIU (titlu de proprietate);	
B1	A1
Intabulare, drept de PROPRIETATE, dobandit prin Reconstituire, cota actuala 1/1 1) VASU V VASILE, lipsă CNP	

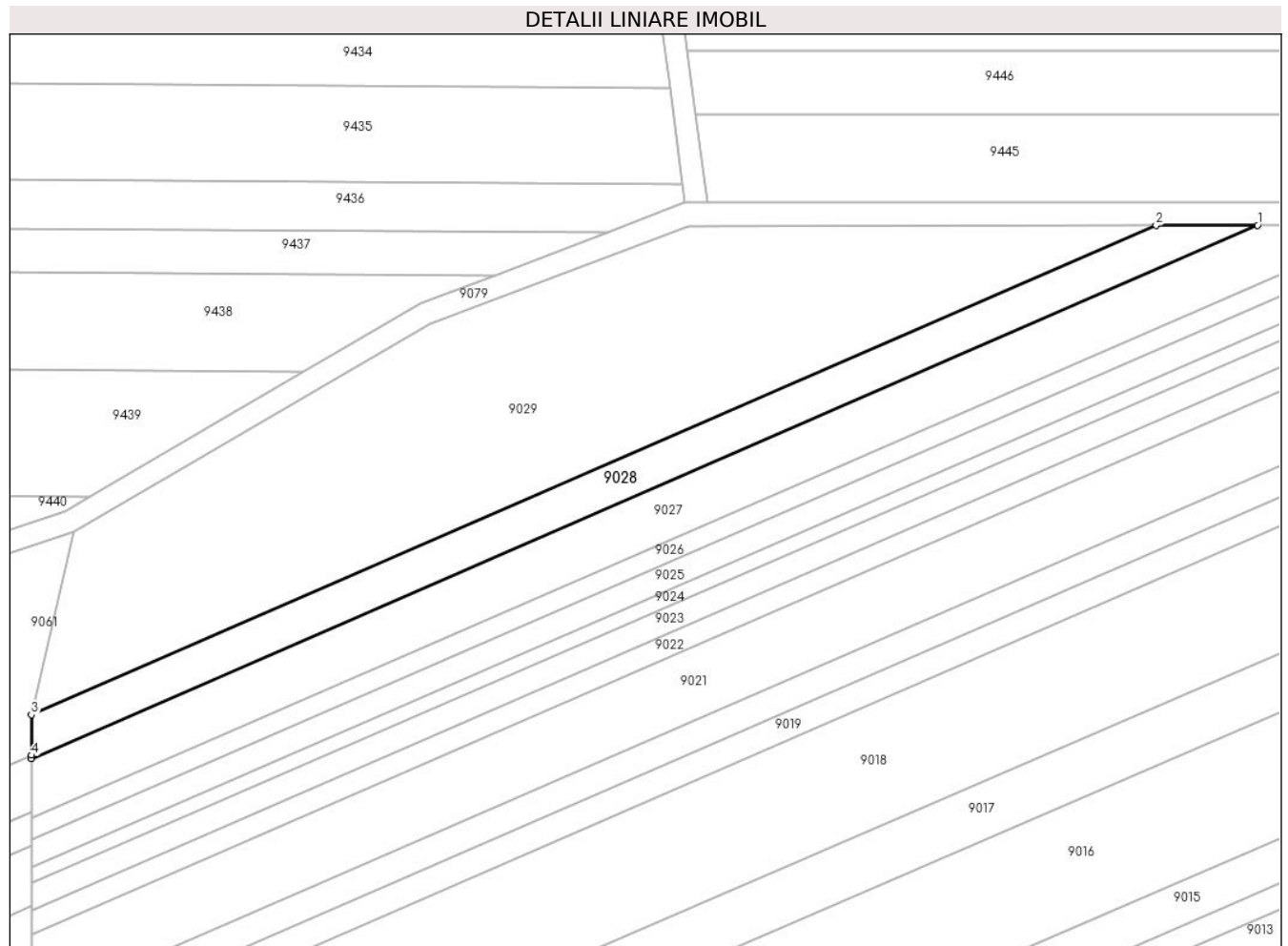
C. Partea III. SARCINI .

Inscrieri privind dezmembramintele dreptului de proprietate, drepturi reale de garanție și sarcini	Referințe
NU SUNT	

Teren

Nr cadastral	Suprafața (mp)*	Observații / Referințe
105230	1.700	

* Suprafața este determinată în planul de proiecție Stereo 70.



Date referitoare la teren

Crt	Categorie folosință	Intravilan	Suprafața (mp)	Tarla	Parcelă	Nr. topo	Observații / Referințe
1	arabil	NU	1.700	54	1686/1/84	-	

Lungime Segmente

1) Valorile lungimilor segmentelor sunt obținute din proiecție în plan.

Punct început	X / Y	Punct sfârșit	X / Y	Lungime segment (** (m)
1	469.219,57 475.555,334	2	469.201,175 475.555,315	18.396
2	469.201,175 475.555,315	3	468.997,139 475.466,682	222.456
3	468.997,139 475.466,682	4	468.997,14 475.459,326	7.357
4	468.997,14 475.459,326	5	468.997,14 475.458,71	0.615
5	468.997,14 475.458,71	1	469.219,57 475.555,334	242.51

**** Lungimile segmentelor sunt determinate în planul de proiecție Stereo 70 și sunt rotunjite la 1 milimetru.**

***** Distanța dintre puncte este formată din segmente cumulate ce sunt mai mici decât valoarea 1 milimetru.**

**DATE DESPRE IMOBILUL NR. 9029**

Oficiul de Cadastru și Publicitate Imobiliară SIBIU
Biroul de Cadastru și Publicitate Imobiliară Avrig

A. Partea I. Descrierea imobilului

TEREN Extravilan

Adresa: Jud. Sibiu

Nr. Crt	Nr cadastral Nr. topografic	Suprafața* (mp)	Observații / Referințe
A1	105231	5.700	Sector cadastral:57 Teren neimpregmuit;

B. Partea II. Proprietari și acte

Inscrieri privitoare la dreptul de proprietate și alte drepturi reale	Referințe
/	
Act Administrativ nr. 808/15, din 26/04/1999 emis de CJPSDPAT SIBIU (titlu de proprietate);	
B1	A1
Intabulare, drept de PROPRIETATE, dobandit prin Reconstituire, cota actuala 1/1	
1) IANCU IOAN, lipsă CNP 2) IANCU VIRGIL, lipsă CNP 3) IANCU NICOLAE, lipsă CNP 4) IANCU ANA, lipsă CNP 5) IANCU GHEORGHE, lipsă CNP 6) IANCU DOINA, lipsă CNP 7) POPA MARIA, lipsă CNP 8) FIȚA PAUNA, lipsă CNP	

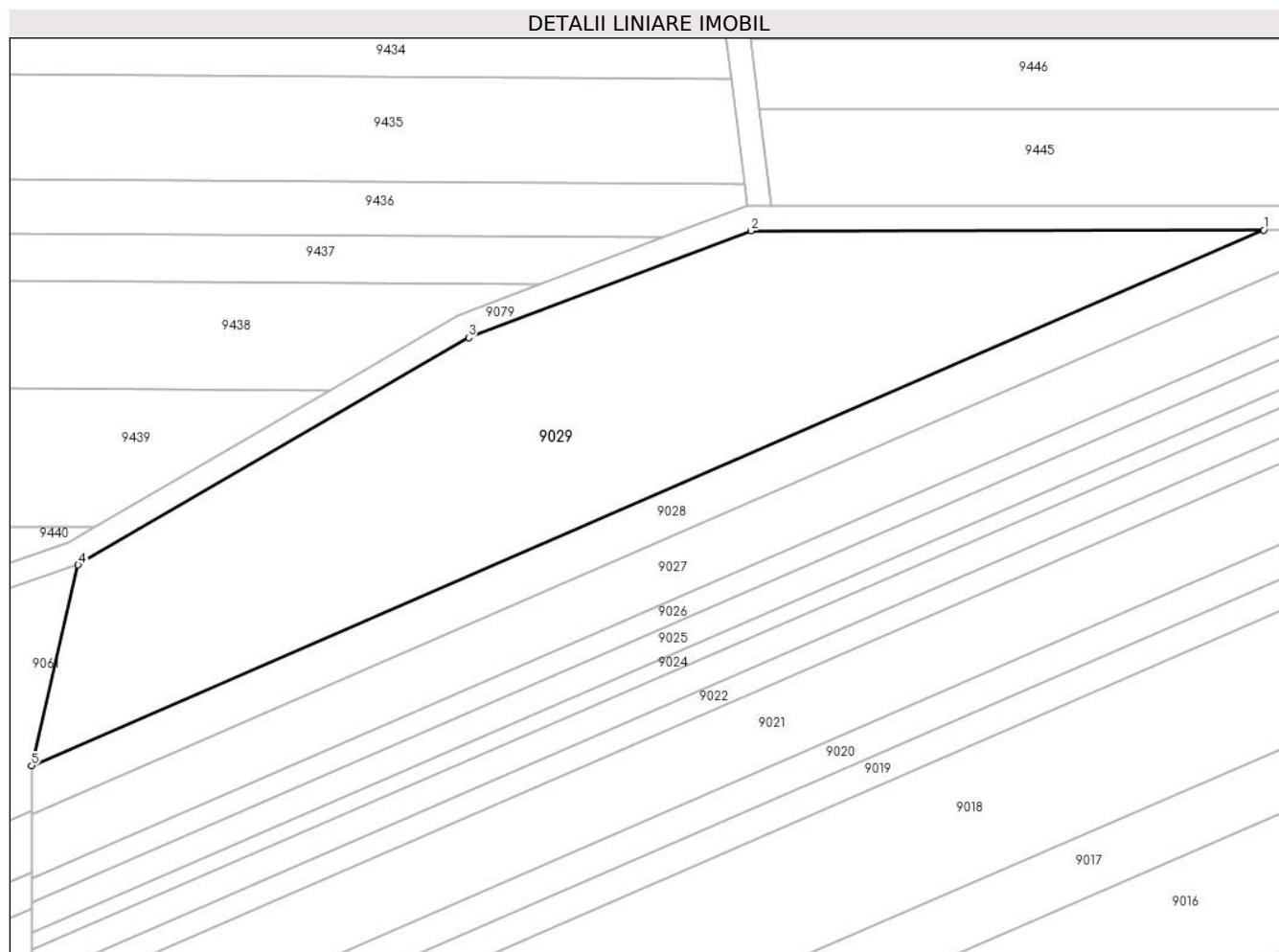
C. Partea III. SARCINI .

Inscrieri privind dezmembramintele dreptului de proprietate, drepturi reale de garanție și sarcini	Referințe
NU SUNT	

Teren

Nr cadastral	Suprafața (mp)*	Observații / Referințe
105231	5.700	

* Suprafața este determinată în planul de proiecție Stereo 70.



Date referitoare la teren

Crt	Categorie folosință	Intravilan	Suprafața (mp)	Tarla	Parcelă	Nr. topo	Observații / Referințe
1	arabil	NU	5.700	54	1686/1/85	-	

Lungime Segmente

1) Valorile lungimilor segmentelor sunt obținute din proiecție în plan.

Punct început	X / Y	Punct sfârșit	X / Y	Lungime segment (** (m)
1	469.201,175 475.555,315	2	469.116,258 475.555,23	84.916
2	469.116,258 475.555,23	3	469.069,51 475.537,546	49.982
3	469.069,51 475.537,546	4	469.004,876 475.499,932	74.782
4	469.004,876 475.499,932	5	468.997,139 475.466,682	34.138
5	468.997,139 475.466,682	1	469.201,175 475.555,315	222.456

**** Lungimile segmentelor sunt determinate în planul de proiecție Stereo 70 și sunt rotunjite la 1 milimetru.**

***** Distanța dintre puncte este formată din segmente cumulate ce sunt mai mici decât valoarea 1 milimetru.**

**DATE DESPRE IMOBILUL NR. 9030**

Oficiul de Cadastru și Publicitate Imobiliară SIBIU
Biroul de Cadastru și Publicitate Imobiliară Avrig

A. Partea I. Descrierea imobilului

TEREN Extravilan

Adresa: Jud. Sibiu

Nr. Crt	Nr cadastral Nr. topografic	Suprafața* (mp)	Observații / Referințe
A1		4	Sector cadastral:57 Teren neimprijmit;

Construcții

Crt	Nr cadastral Nr. topografic	Adresa	Observații / Referințe
A1.1		Jud. Sibiu	Nr. niveluri:1; S. construita la sol:4 mp; S. construita desfasurata:4 mp; stâlp

B. Partea II. Proprietari și acte

Inscrieri privitoare la dreptul de proprietate și alte drepturi reale		Referințe
/		
Act Normativ nr. 7, din 13/03/1996 emis de Parlamentul României (art. 13 alin 15);		
B1	Inscrierea provizorie, drept de PROPRIETATE, dobandit prin Lege, cota actuala 1/1 1) COMUNA ARPAȘU DE JOS, CIF:4270708, Proprietar Neidentificat	A1
Act Normativ nr. 7, din 13/03/1996 emis de Parlamentul României;		
B2	Intabulare, drept de PROPRIETATE, dobandit prin Lege, cota actuala 1/1 1) COMUNA ARPAȘU DE JOS, CIF:4270708, Proprietar Neidentificat	A1.1

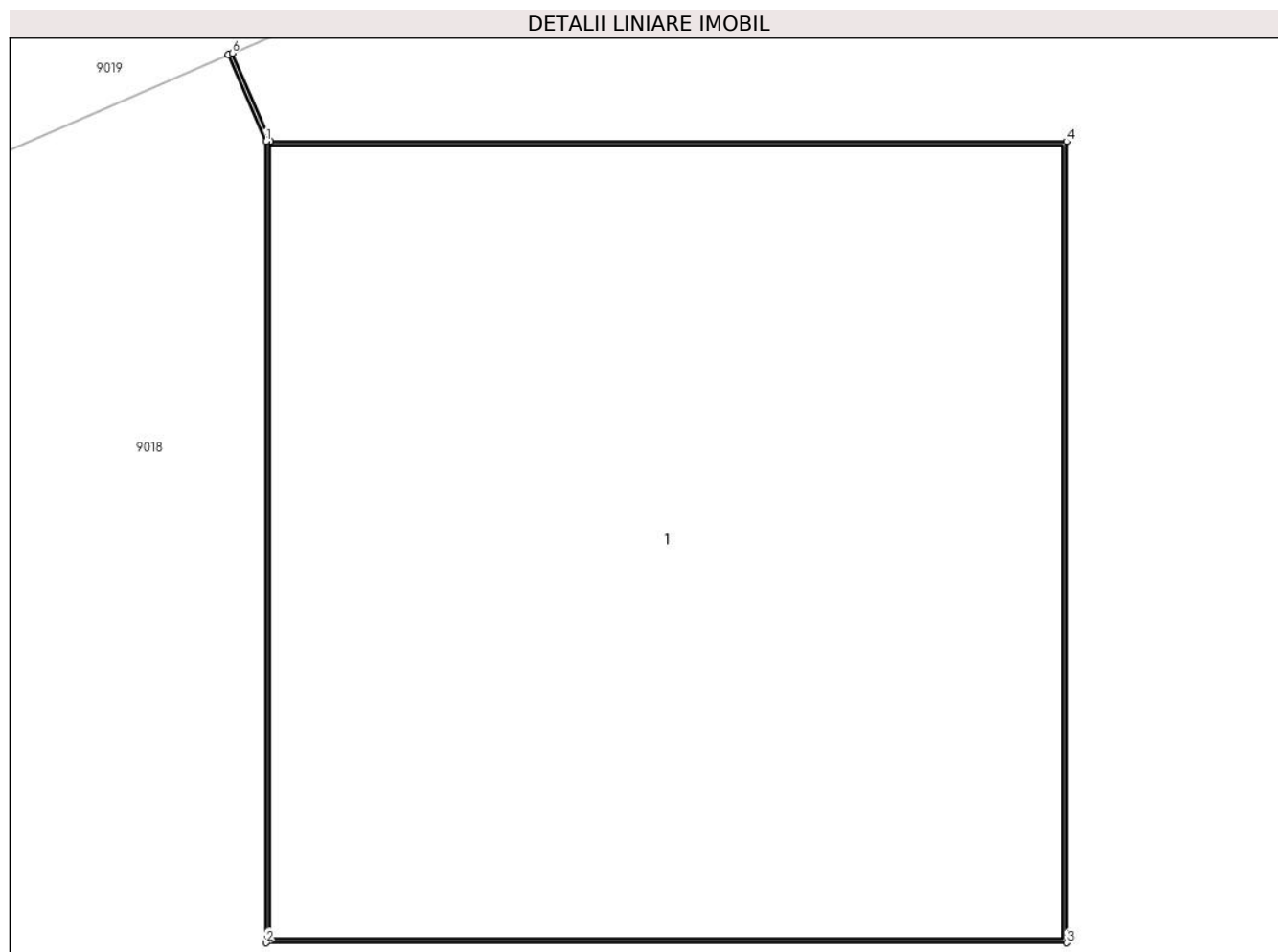
C. Partea III. SARCINI .

Inscrieri privind dezmembramintele dreptului de proprietate, drepturi reale de garanție și sarcini	Referințe
NU SUNT	

Teren

Nr cadastral	Suprafața (mp)*	Observații / Referințe
	4	

* Suprafața este determinată în planul de proiecție Stereo 70.



Date referitoare la teren

Crt	Categorie folosință	Intra vilan	Suprafața (mp)	Tarla	Parcelă	Nr. topo	Observații / Referințe
1	curți constructii	NU	4	-	1686/1/86	-	

Date referitoare la construcții

Crt	Număr	Destinație construcție	Supraf. (mp)	Situație juridică	Observații / Referințe
A1.1		construcții industriale și edilitare	4	Cu acte	Nr. niveluri:1; S. construita la sol:4 mp; S. construita desfasurata:4 mp; stâlp

Lungime Segmente

1) Valorile lungimilor segmentelor sunt obținute din proiecție în plan.

Punct început	X / Y	Punct sfârșit	X / Y	Lungime segment (** (m)
1	469.268,827 475.520,293	2	469.268,827 475.518,293	2.0
2	469.268,827 475.518,293	3	469.270,827 475.518,293	2.0
3	469.270,827 475.518,293	4	469.270,827 475.520,293	2.0

Punct început	X / Y	Punct sfârșit	X / Y	Lungime segment (** (m)
4	469.270,827 475.520,293	5	469.268,838 475.520,293	1.989
5	469.268,838 475.520,293	6	469.268,742 475.520,513	0.24
6	469.268,742 475.520,513	7	469.268,733 475.520,509	0.01
7	469.268,733 475.520,509	1	469.268,827 475.520,293	0.236

** Lungimile segmentelor sunt determinate în planul de proiecție Stereo 70 și sunt rotunjite la 1 milimetru.

*** Distanța dintre puncte este formată din segmente cumulate ce sunt mai mici decât valoarea 1 milimetru.

**DATE DESPRE IMOBILUL NR. 9031**

Oficiul de Cadastru și Publicitate Imobiliară SIBIU
Biroul de Cadastru și Publicitate Imobiliară Avrig

A. Partea I. Descrierea imobilului

TEREN Extravilan

Adresa: Jud. Sibiu

Nr. Crt	Nr cadastral Nr. topografic	Suprafața* (mp)	Observații / Referințe
A1		4	Sector cadastral:57 Teren neimprijmit;

Construcții

Crt	Nr cadastral Nr. topografic	Adresa	Observații / Referințe
A1.1		Jud. Sibiu	Nr. niveluri:1; S. construita la sol:4 mp; S. construita desfasurata:4 mp; stâlp

B. Partea II. Proprietari și acte

Inscrieri privitoare la dreptul de proprietate și alte drepturi reale		Referințe
/		
Act Normativ nr. 7, din 13/03/1996 emis de Parlamentul României (art. 13 alin 15);		
B1	Inscrierea provizorie, drept de PROPRIETATE, dobandit prin Lege, cota actuala 1/1 1) COMUNA ARPAȘU DE JOS, CIF:4270708, Proprietar Neidentificat	A1
Act Normativ nr. 7, din 13/03/1996 emis de Parlamentul României;		
B2	Intabulare, drept de PROPRIETATE, dobandit prin Lege, cota actuala 1/1 1) COMUNA ARPAȘU DE JOS, CIF:4270708, Proprietar Neidentificat	A1.1

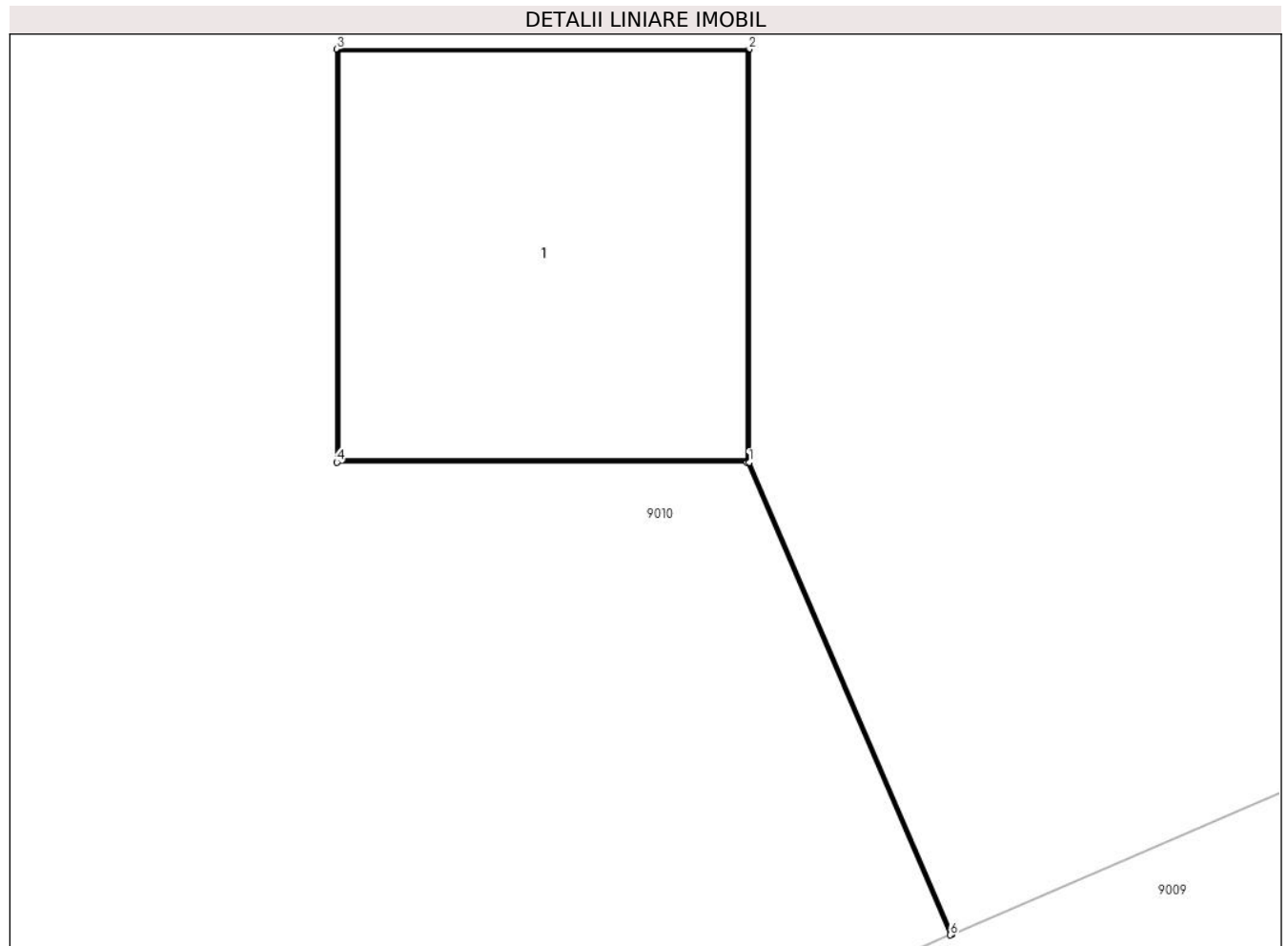
C. Partea III. SARCINI .

Inscrieri privind dezmembramintele dreptului de proprietate, drepturi reale de garanție și sarcini	Referințe
NU SUNT	

Teren

Nr cadastral	Suprafața (mp)*	Observații / Referințe
	4	

* Suprafața este determinată în planul de proiecție Stereo 70.



Date referitoare la teren

Crt	Categorie folosință	Intra vilan	Suprafața (mp)	Tarla	Parcelă	Nr. topo	Observații / Referințe
1	curți constructii	NU	4	-	1686/1/87	-	

Date referitoare la construcții

Crt	Număr	Destinație construcție	Supraf. (mp)	Situație juridică	Observații / Referințe
A1.1		construcții industriale și edilitare	4	Cu acte	Nr. niveluri:1; S. construită la sol:4 mp; S. construită desfășurată:4 mp; stâlp

Lungime Segmente

1) Valorile lungimilor segmentelor sunt obținute din proiecție în plan.

Punct început	X / Y	Punct sfârșit	X / Y	Lungime segment (** (m)
1	469.267,361 475.417,111	2	469.267,361 475.419,111	2.0
2	469.267,361 475.419,111	3	469.265,361 475.419,111	2.0
3	469.265,361 475.419,111	4	469.265,361 475.417,111	2.0

Punct început	X / Y	Punct sfârșit	X / Y	Lungime segment (** (m)
4	469.265,361 475.417,111	5	469.267,35 475.417,111	1.989
5	469.267,35 475.417,111	6	469.268,337 475.414,822	2.493
6	469.268,337 475.414,822	7	469.268,346 475.414,826	0.01
7	469.268,346 475.414,826	1	469.267,361 475.417,111	2.488

** Lungimile segmentelor sunt determinate în planul de proiecție Stereo 70 și sunt rotunjite la 1 milimetru.

*** Distanța dintre puncte este formată din segmente cumulate ce sunt mai mici decât valoarea 1 milimetru.

**DATE DESPRE IMOBILUL NR. 9032**

Oficiul de Cadastru și Publicitate Imobiliară SIBIU
Biroul de Cadastru și Publicitate Imobiliară Avrig

A. Partea I. Descrierea imobilului

TEREN Extravilan

Adresa: Jud. Sibiu

Nr. Crt	Nr cadastral Nr. topografic	Suprafața* (mp)	Observații / Referințe
A1		4	Sector cadastral:57 Teren neimprijmit;

Construcții

Crt	Nr cadastral Nr. topografic	Adresa	Observații / Referințe
A1.1		Jud. Sibiu	Nr. niveluri:1; S. construita la sol:4 mp; S. construita desfasurata:4 mp; stâlp

B. Partea II. Proprietari și acte

Inscrieri privitoare la dreptul de proprietate și alte drepturi reale		Referințe
/		
Act Normativ nr. 7, din 13/03/1996 emis de Parlamentul României (art. 13 alin 15);		
B1	Inscrierea provizorie, drept de PROPRIETATE, dobandit prin Lege, cota actuala 1/1 1) COMUNA ARPAȘU DE JOS, CIF:4270708, Proprietar Neidentificat	A1
Act Normativ nr. 7, din 13/03/1996 emis de Parlamentul României;		
B2	Intabulare, drept de PROPRIETATE, dobandit prin Lege, cota actuala 1/1 1) COMUNA ARPAȘU DE JOS, CIF:4270708, Proprietar Neidentificat	A1.1


C. Partea III. SARCINI .

Inscrieri privind dezmembramintele dreptului de proprietate, drepturi reale de garanție și sarcini	Referințe
NU SUNT	

Teren

Nr cadastral	Suprafața (mp)*	Observații / Referințe
	4	

* Suprafața este determinată în planul de proiecție Stereo 70.



Date referitoare la teren

Crt	Categorie folosință	Intra vilan	Suprafața (mp)	Tarla	Parcelă	Nr. topo	Observații / Referințe
1	curți constructii	NU	4	-	1686/1/88	-	

Date referitoare la construcții

Crt	Număr	Destinație construcție	Supraf. (mp)	Situație juridică	Observații / Referințe
A1.1		construcții industriale și edilitare	4	Cu acte	Nr. niveluri:1; S. construita la sol:4 mp; S. construita desfasurata:4 mp; stâlp

Lungime Segmente

1) Valorile lungimilor segmentelor sunt obținute din proiecție în plan.

Punct început	X / Y	Punct sfârșit	X / Y	Lungime segment (** (m))
1	469.262,036 475.317,295	2	469.262,317 475.317,295	0.281
2	469.262,317 475.317,295	3	469.264,036 475.317,295	1.719
3	469.264,036 475.317,295	4	469.264,036 475.318,058	0.763

Punct început	X / Y	Punct sfârșit	X / Y	Lungime segment (** (m)
4	469.264,036 475.318,058	5	469.264,036 475.319,295	1.237
5	469.264,036 475.319,295	6	469.262,036 475.319,295	2.0
6	469.262,036 475.319,295	1	469.262,036 475.317,295	2.0

** Lungimile segmentelor sunt determinate în planul de proiecție Stereo 70 și sunt rotunjite la 1 milimetru.

*** Distanța dintre puncte este formată din segmente cumulate ce sunt mai mici decât valoarea 1 milimetru.

**DATE DESPRE IMOBILUL NR. 9033**

Oficiul de Cadastru și Publicitate Imobiliară SIBIU
Biroul de Cadastru și Publicitate Imobiliară Avrig

A. Partea I. Descrierea imobilului

TEREN Extravilan

Adresa: Jud. Sibiu

Nr. Crt	Nr cadastral Nr. topografic	Suprafața* (mp)	Observații / Referințe
A1		4	Sector cadastral:57 Teren neimprijmit;

Construcții

Crt	Nr cadastral Nr. topografic	Adresa	Observații / Referințe
A1.1		Jud. Sibiu	Nr. niveluri:1; S. construita la sol:4 mp; S. construita desfasurata:4 mp; stâlp

B. Partea II. Proprietari și acte

Inscrieri privitoare la dreptul de proprietate și alte drepturi reale		Referințe
/		
Act Normativ nr. 7, din 13/03/1996 emis de Parlamentul României (art. 13 alin 15);		
B1	Inscrierea provizorie, drept de PROPRIETATE, dobandit prin Lege, cota actuala 1/1 1) COMUNA ARPAȘU DE JOS, CIF:4270708, Proprietar Neidentificat	A1
Act Normativ nr. 7, din 13/03/1996 emis de Parlamentul României;		
B2	Intabulare, drept de PROPRIETATE, dobandit prin Lege, cota actuala 1/1 1) COMUNA ARPAȘU DE JOS, CIF:4270708, Proprietar Neidentificat	A1.1


C. Partea III. SARCINI .

Inscrieri privind dezmembramintele dreptului de proprietate, drepturi reale de garanție și sarcini	Referințe
NU SUNT	

Teren

Nr cadastral	Suprafața (mp)*	Observații / Referințe
	4	

* Suprafața este determinată în planul de proiecție Stereo 70.



Date referitoare la teren

Crt	Categorie folosință	Intra vilan	Suprafața (mp)	Tarla	Parcelă	Nr. topo	Observații / Referințe
1	curți constructii	NU	4	-	1686/1/89	-	

Date referitoare la construcții

Crt	Număr	Destinație construcție	Supraf. (mp)	Situație juridică	Observații / Referințe
A1.1		construcții industriale și edilitare	4	Cu acte	Nr. niveluri:1; S. construita la sol:4 mp; S. construita desfasurata:4 mp; stâlp

Lungime Segmente

1) Valorile lungimilor segmentelor sunt obținute din proiecție în plan.

Punct început	X / Y	Punct sfârșit	X / Y	Lungime segment (** (m))
1	469.260,763 475.218,581	2	469.260,764 475.218,843	0.262
2	469.260,764 475.218,843	3	469.258,764 475.218,833	2.0
3	469.258,764 475.218,833	4	469.258,759 475.217,704	1.129

Punct început	X / Y	Punct sfârșit	X / Y	Lungime segment (** (m)
4	469.258,759 475.217,704	5	469.258,759 475.216,845	0.859
5	469.258,759 475.216,845	6	469.260,759 475.216,845	2.0
6	469.260,759 475.216,845	1	469.260,763 475.218,581	1.736

** Lungimile segmentelor sunt determinate în planul de proiecție Stereo 70 și sunt rotunjite la 1 milimetru.

*** Distanța dintre puncte este formată din segmente cumulate ce sunt mai mici decât valoarea 1 milimetru.

**DATE DESPRE IMOBILUL NR. 9034**

Oficiul de Cadastru și Publicitate Imobiliară SIBIU
Biroul de Cadastru și Publicitate Imobiliară Avrig

A. Partea I. Descrierea imobilului

TEREN Extravilan

Adresa: Jud. Sibiu

Nr. Crt	Nr cadastral Nr. topografic	Suprafața* (mp)	Observații / Referințe
A1		4	Sector cadastral:57 Teren neimprijmit;

Construcții

Crt	Nr cadastral Nr. topografic	Adresa	Observații / Referințe
A1.1		Jud. Sibiu	Nr. niveluri:1; S. construita la sol:4 mp; S. construita desfasurata:4 mp; stâlp

B. Partea II. Proprietari și acte

Inscrieri privitoare la dreptul de proprietate și alte drepturi reale		Referințe
/		
Act Normativ nr. 7, din 13/03/1996 emis de Parlamentul României (art. 13 alin 15);		
B1	Inscrierea provizorie, drept de PROPRIETATE, dobandit prin Lege, cota actuala 1/1 1) COMUNA ARPAȘU DE JOS, CIF:4270708, Proprietar Neidentificat	A1
Act Normativ nr. 7, din 13/03/1996 emis de Parlamentul României;		
B2	Intabulare, drept de PROPRIETATE, dobandit prin Lege, cota actuala 1/1 1) COMUNA ARPAȘU DE JOS, CIF:4270708, Proprietar Neidentificat	A1.1

C. Partea III. SARCINI .

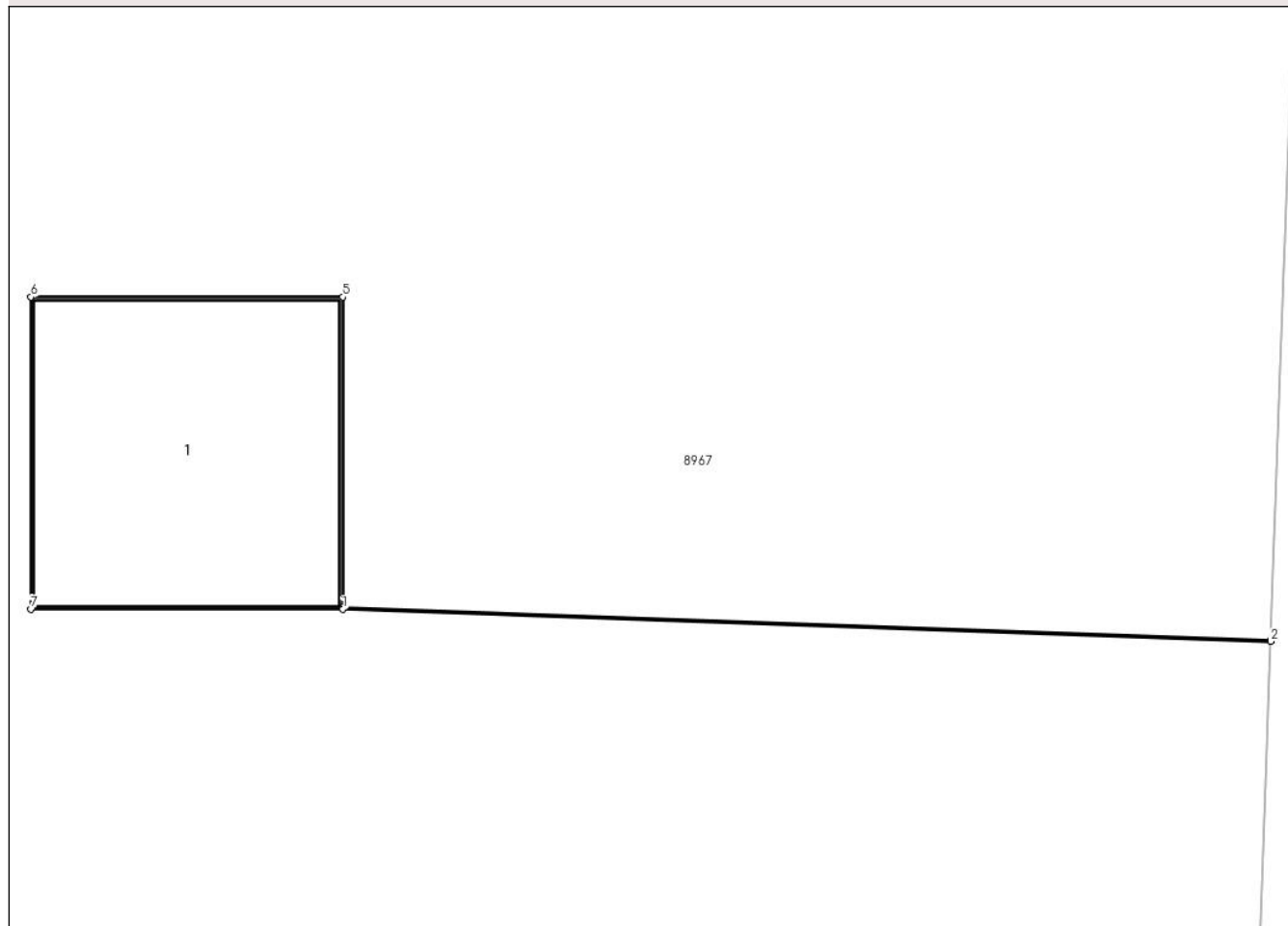
Inscrieri privind dezmembramintele dreptului de proprietate, drepturi reale de garanție și sarcini	Referințe
NU SUNT	

Teren

Nr cadastral	Suprafața (mp)*	Observații / Referințe
	4	

* Suprafața este determinată în planul de proiecție Stereo 70.

DETALII LINIARE IMOBIL



Date referitoare la teren

Crt	Categorie folosință	Intravilan	Suprafața (mp)	Tarla	Parcelă	Nr. topo	Observații / Referințe
1	curți constructii	NU	4	-	1686/1/90	-	

Date referitoare la construcții

Crt	Număr	Destinație construcție	Supraf. (mp)	Situație juridică	Observații / Referințe
A1.1		construcții industriale și edilitare	4	Cu acte	Nr. niveluri:1; S. construită la sol:4 mp; S. construită desfășurată:4 mp; stâlp

Lungime Segmente

1) Valorile lungimilor segmentelor sunt obținute din proiecție în plan.

Punct început	X / Y	Punct sfârșit	X / Y	Lungime segment (** (m))
1	469.257,26 475.116,775	2	469.263,209 475.116,567	5.952
2	469.263,209 475.116,567	3	469.263,209 475.116,577	0.01
3	469.263,209 475.116,577	4	469.257,26 475.116,785	5.952

Punct început	X / Y	Punct sfârșit	X / Y	Lungime segment (** (m)
4	469.257,26 475.116,785	5	469.257,26 475.118,775	1.99
5	469.257,26 475.118,775	6	469.255,26 475.118,775	2.0
6	469.255,26 475.118,775	7	469.255,26 475.116,775	2.0
7	469.255,26 475.116,775	1	469.257,26 475.116,775	2.0

** Lungimile segmentelor sunt determinate în planul de proiecție Stereo 70 și sunt rotunjite la 1 milimetru.

*** Distanța dintre puncte este formată din segmente cumulate ce sunt mai mici decât valoarea 1 milimetru.

**DATE DESPRE IMOBILUL NR. 9035**

Oficiul de Cadastru și Publicitate Imobiliară SIBIU
Biroul de Cadastru și Publicitate Imobiliară Avrig

A. Partea I. Descrierea imobilului

TEREN Extravilan

Adresa: Jud. Sibiu

Nr. Crt	Nr cadastral Nr. topografic	Suprafața* (mp)	Observații / Referințe
A1		4	Sector cadastral:57 Teren neimprijmit;

Construcții

Crt	Nr cadastral Nr. topografic	Adresa	Observații / Referințe
A1.1		Jud. Sibiu	Nr. niveluri:1; S. construita la sol:4 mp; S. construita desfasurata:4 mp; stâlp

B. Partea II. Proprietari și acte

Inscrieri privitoare la dreptul de proprietate și alte drepturi reale		Referințe
/		
Act Normativ nr. 7, din 13/03/1996 emis de Parlamentul României (art. 13 alin 15);		
B1	Inscrierea provizorie, drept de PROPRIETATE, dobandit prin Lege, cota actuala 1/1 1) COMUNA ARPAȘU DE JOS, CIF:4270708, Proprietar Neidentificat	A1
Act Normativ nr. 7, din 13/03/1996 emis de Parlamentul României;		
B2	Intabulare, drept de PROPRIETATE, dobandit prin Lege, cota actuala 1/1 1) COMUNA ARPAȘU DE JOS, CIF:4270708, Proprietar Neidentificat	A1.1


C. Partea III. SARCINI .

Inscrieri privind dezmembramintele dreptului de proprietate, drepturi reale de garanție și sarcini	Referințe
NU SUNT	

Teren

Nr cadastral	Suprafața (mp)*	Observații / Referințe
	4	

* Suprafața este determinată în planul de proiecție Stereo 70.



Date referitoare la teren

Crt	Categorie folosință	Intra vilan	Suprafața (mp)	Tarla	Parcelă	Nr. topo	Observații / Referințe
1	curți constructii	NU	4	-	1686/1/91	-	

Date referitoare la construcții

Crt	Număr	Destinație construcție	Supraf. (mp)	Situație juridică	Observații / Referințe
A1.1		construcții industriale și edilitare	4	Cu acte	Nr. niveluri:1; S. construita la sol:4 mp; S. construita desfasurata:4 mp; stâlp

Lungime Segmente

1) Valorile lungimilor segmentelor sunt obținute din proiecție în plan.

Punct început	X / Y	Punct sfârșit	X / Y	Lungime segment (** (m))
1	469.253,532 475.019,689	2	469.252,023 475.019,689	1.509
2	469.252,023 475.019,689	3	469.252,023 475.019,02	0.669
3	469.252,023 475.019,02	4	469.252,023 475.017,689	1.331

Punct început	X / Y	Punct sfârșit	X / Y	Lungime segment (** (m)
4	469.252,023 475.017,689	5	469.254,023 475.017,689	2.0
5	469.254,023 475.017,689	6	469.254,023 475.019,689	2.0
6	469.254,023 475.019,689	1	469.253,532 475.019,689	0.491

** Lungimile segmentelor sunt determinate în planul de proiecție Stereo 70 și sunt rotunjite la 1 milimetru.

*** Distanța dintre puncte este formată din segmente cumulate ce sunt mai mici decât valoarea 1 milimetru.

**DATE DESPRE IMOBILUL NR. 9036**

Oficiul de Cadastru și Publicitate Imobiliară SIBIU
Biroul de Cadastru și Publicitate Imobiliară Avrig

A. Partea I. Descrierea imobilului

TEREN Extravilan

Adresa: Jud. Sibiu

Nr. Crt	Nr cadastral Nr. topografic	Suprafața* (mp)	Observații / Referințe
A1		4	Sector cadastral:57 Teren neimprijmit;

Construcții

Crt	Nr cadastral Nr. topografic	Adresa	Observații / Referințe
A1.1		Jud. Sibiu	Nr. niveluri:1; S. construita la sol:4 mp; S. construita desfasurata:4 mp; stâlp

B. Partea II. Proprietari și acte

Inscrieri privitoare la dreptul de proprietate și alte drepturi reale		Referințe
/		
Act Normativ nr. 7, din 13/03/1996 emis de Parlamentul României (art. 13 alin 15);		
B1	Inscrierea provizorie, drept de PROPRIETATE, dobandit prin Lege, cota actuala 1/1 1) COMUNA ARPAȘU DE JOS, CIF:4270708, Proprietar Neidentificat	A1
Act Normativ nr. 7, din 13/03/1996 emis de Parlamentul României;		
B2	Intabulare, drept de PROPRIETATE, dobandit prin Lege, cota actuala 1/1 1) COMUNA ARPAȘU DE JOS, CIF:4270708, Proprietar Neidentificat	A1.1

C. Partea III. SARCINI .

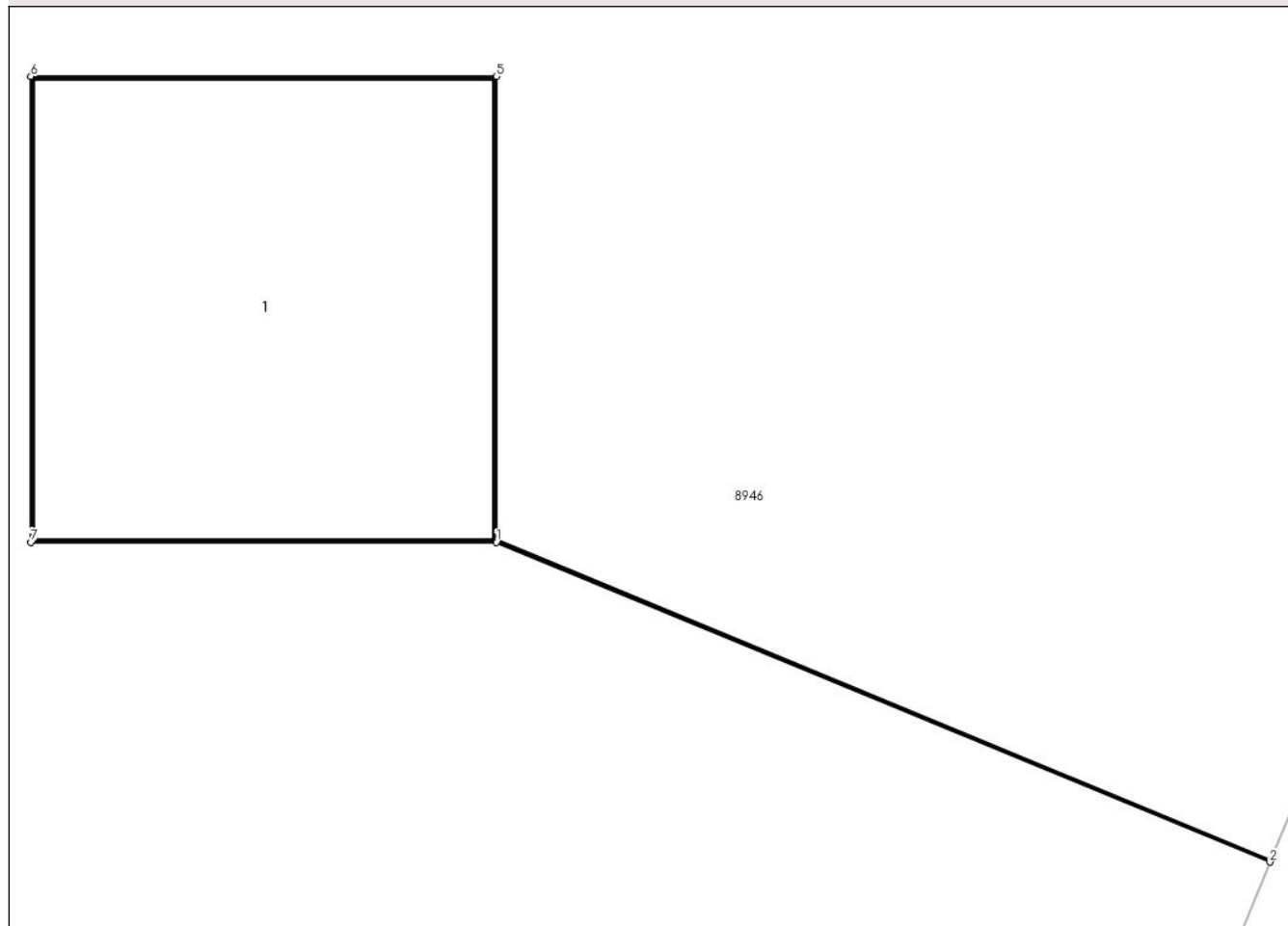
Inscrieri privind dezmembramintele dreptului de proprietate, drepturi reale de garanție și sarcini	Referințe
NU SUNT	

Teren

Nr cadastral	Suprafața (mp)*	Observații / Referințe
	4	

* Suprafața este determinată în planul de proiecție Stereo 70.

DETALII LINIARE IMOBIL



Date referitoare la teren

Crt	Categorie folosință	Intra vilan	Suprafața (mp)	Tarla	Parcelă	Nr. topo	Observații / Referințe
1	curți constructii	NU	4	-	1686/1/92	-	

Date referitoare la construcții

Crt	Număr	Destinație construcție	Supraf. (mp)	Situație juridică	Observații / Referințe
A1.1		construcții industriale și edilitare	4	Cu acte	Nr. niveluri:1; S. construita la sol:4 mp; S. construita desfasurata:4 mp; stâlp

Lungime Segmente

1) Valorile lungimilor segmentelor sunt obținute din proiecție în plan.

Punct început	X / Y	Punct sfârșit	X / Y	Lungime segment (** (m))
1	469.251,08 474.929,019	2	469.254,402 474.927,646	3.594
2	469.254,402 474.927,646	3	469.254,406 474.927,655	0.01
3	469.254,406 474.927,655	4	469.251,08 474.929,029	3.598

Punct început	X / Y	Punct sfârșit	X / Y	Lungime segment (** (m)
4	469.251,08 474.929,029	5	469.251,08 474.931,019	1.989
5	469.251,08 474.931,019	6	469.249,08 474.931,019	2.0
6	469.249,08 474.931,019	7	469.249,08 474.929,019	2.0
7	469.249,08 474.929,019	1	469.251,08 474.929,019	2.0

** Lungimile segmentelor sunt determinate în planul de proiecție Stereo 70 și sunt rotunjite la 1 milimetru.

*** Distanța dintre puncte este formată din segmente cumulate ce sunt mai mici decât valoarea 1 milimetru.

**DATE DESPRE IMOBILUL NR. 9037**

Oficiul de Cadastru și Publicitate Imobiliară SIBIU
Biroul de Cadastru și Publicitate Imobiliară Avrig

A. Partea I. Descrierea imobilului

TEREN Extravilan

Adresa: Jud. Sibiu

Nr. Crt	Nr cadastral Nr. topografic	Suprafața* (mp)	Observații / Referințe
A1	105232	1.300	Sector cadastral:57 Teren neimprejmut;

B. Partea II. Proprietari și acte

Inscrieri privitoare la dreptul de proprietate și alte drepturi reale	Referințe
/	
Act Administrativ nr. 239/15, din 12/01/1996 emis de CJPSDPAT SIBIU (titlu de proprietate);	
B1	Intabulare, drept de PROPRIETATE, dobandit prin Reconstituire, cota actuala 1/1 1) PÎRVU IOAN , lipsă CNP
Act Administrativ nr. 6592, din 17/10/2023 emis de PRIMĂRIA COMUNEI ARPAȘU DE JOS (adeverinta);	
B2	Se notează posesia faptică asupra cotei de 1/1 în favoarea lui 1) DANCIU MARIETA

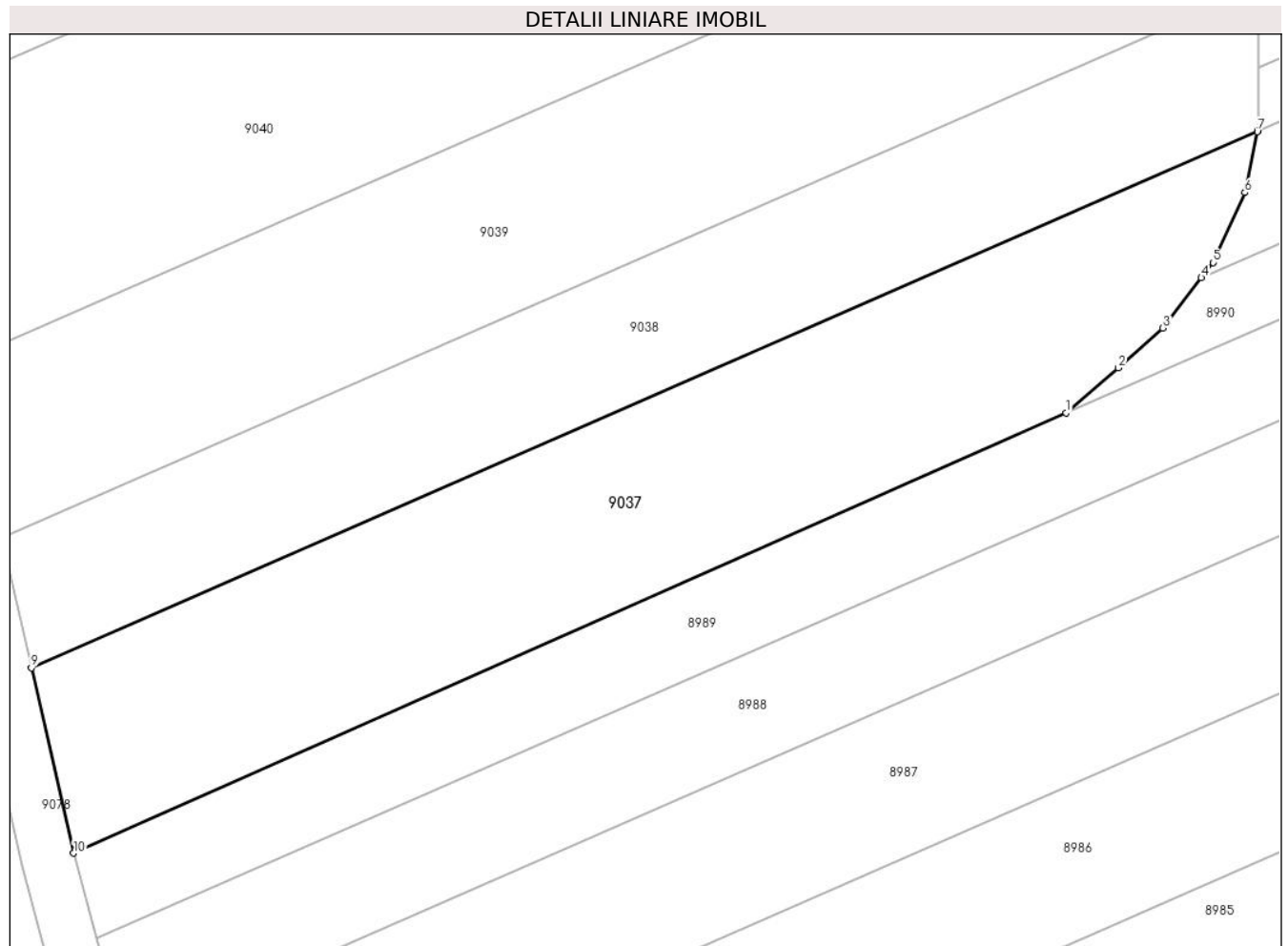
C. Partea III. SARCINI .

Inscrieri privind dezmembramintele dreptului de proprietate, drepturi reale de garanție și sarcini	Referințe
NU SUNT	

Teren

Nr cadastral	Suprafața (mp)*	Observații / Referințe
105232	1.300	

* Suprafața este determinată în planul de proiecție Stereo 70.



Date referitoare la teren

Crt	Categorie folosință	Intravilan	Suprafața (mp)	Tarla	Parcelă	Nr. topo	Observații / Referințe
1	arabil	NU	1.300	54	1686/2/1	-	

Lungime Segmente

1) Valorile lungimilor segmentelor sunt obținute din proiecție în plan.

Punct început	X / Y	Punct sfârșit	X / Y	Lungime segment (** (m)
1	468.982,726 475.155,613	2	468.986,655 475.158,984	5.177
2	468.986,655 475.158,984	3	468.990,003 475.161,971	4.487
3	468.990,003 475.161,971	4	468.992,887 475.165,751	4.755
4	468.992,887 475.165,751	5	468.993,756 475.166,89	1.432
5	468.993,756 475.166,89	6	468.996,163 475.172,132	5.769

Punct început	X / Y	Punct sfârșit	X / Y	Lungime segment (** (m)
6	468.996,163 475.172,132	7	468.997,094 475.176,702	4.664
7	468.997,094 475.176,702	8	468.997,108 475.176,771	0.07
8	468.997,108 475.176,771	9	468.905,02 475.136,488	100.513
9	468.905,02 475.136,488	10	468.908,185 475.122,582	14.262
10	468.908,185 475.122,582	1	468.982,726 475.155,613	81.532

** Lungimile segmentelor sunt determinate în planul de proiecție Stereo 70 și sunt rotunjite la 1 milimetru.

*** Distanța dintre puncte este formată din segmente cumulate ce sunt mai mici decât valoarea 1 milimetru.

**DATE DESPRE IMOBILUL NR. 9038**

Oficiul de Cadastru și Publicitate Imobiliară SIBIU
Biroul de Cadastru și Publicitate Imobiliară Avrig

A. Partea I. Descrierea imobilului

TEREN Extravilan

Adresa: Jud. Sibiu

Nr. Crt	Nr cadastral Nr. topografic	Suprafața* (mp)	Observații / Referințe
A1	105209	1.000	Sector cadastral:57 Teren neimprejmuit;

B. Partea II. Proprietari și acte

Inscrieri privitoare la dreptul de proprietate și alte drepturi reale		Referințe
/		
Act Notarial nr. 456, din 03/10/2005 emis de NP SALOMIE IOAN CRISTIAN (act de partaj);		
B1	Intabulare, drept de PROPRIETATE, dobandit prin Conventie, cota actuala 1/1 1) VÎLCU GABRIELA VIORICA	A1

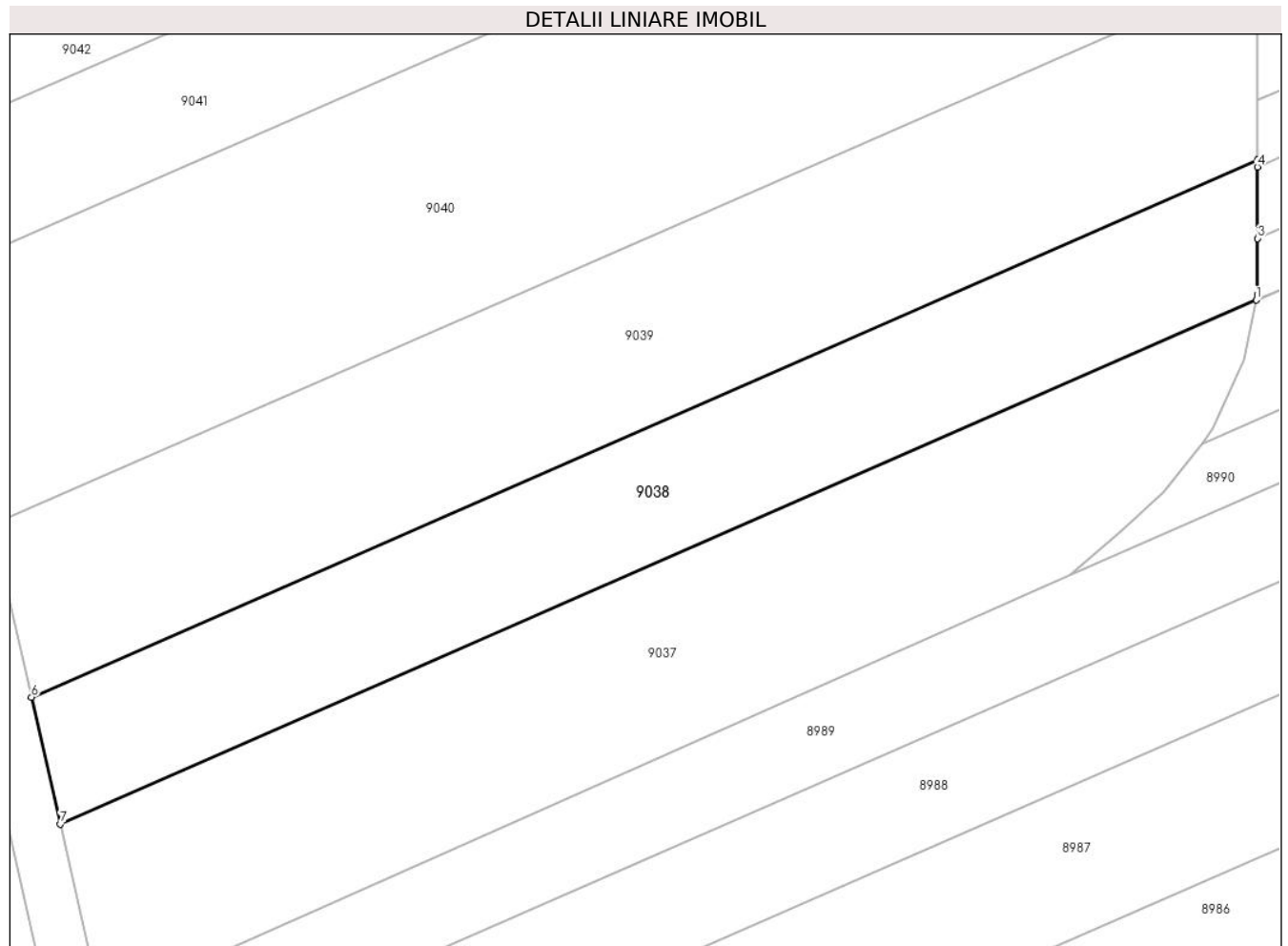
C. Partea III. SARCINI .

Inscrieri privind dezmembramintele dreptului de proprietate, drepturi reale de garanție și sarcini	Referințe
NU SUNT	

Teren

Nr cadastral	Suprafața (mp)*	Observații / Referințe
105209	1.000	

* Suprafața este determinată în planul de proiecție Stereo 70.



Date referitoare la teren

Crt	Categorie folosință	Intra vilan	Suprafața (mp)	Tarla	Parcelă	Nr. topo	Observații / Referințe
1	arabil	NU	1.000	54	1686/2/2	-	

Lungime Segmente

1) Valorile lungimilor segmentelor sunt obținute din proiecție în plan.

Punct început	X / Y	Punct sfârșit	X / Y	Lungime segment (** (m)
1	468.997,108 475.176,771	2	468.997,192 475.177,182	0.419
2	468.997,192 475.177,182	3	468.997,191 475.181,505	4.323
3	468.997,191 475.181,505	4	468.997,19 475.186,993	5.488
4	468.997,19 475.186,993	5	468.997,19 475.187,528	0.534
5	468.997,19 475.187,528	6	468.902,802 475.146,238	103.024

Punct început	X / Y	Punct sfârșit	X / Y	Lungime segment (** (m)
6	468.902,802 475.146,238	7	468.905,02 475.136,488	9.999
7	468.905,02 475.136,488	1	468.997,108 475.176,771	100.513

** Lungimile segmentelor sunt determinate în planul de proiecție Stereo 70 și sunt rotunjite la 1 milimetru.

*** Distanța dintre puncte este formată din segmente cumulate ce sunt mai mici decât valoarea 1 milimetru.

**DATE DESPRE IMOBILUL NR. 9039**

Oficiul de Cadastru și Publicitate Imobiliară SIBIU
Biroul de Cadastru și Publicitate Imobiliară Avrig

A. Partea I. Descrierea imobilului

TEREN Extravilan

Adresa: Jud. Sibiu

Nr. Crt	Nr cadastral Nr. topografic	Suprafața* (mp)	Observații / Referințe
A1	105233	1.400	Sector cadastral:57 Teren neimprejmuit;

B. Partea II. Proprietari și acte

Inscrieri privitoare la dreptul de proprietate și alte drepturi reale		Referințe
/		
Act Notarial nr. 28, din 27/12/2002 emis de NP SALOMIE IOAN CRISTIAN (certificat de mostenitor);		
B1	Intabulare, drept de PROPRIETATE, dobandit prin Succesiune, cota actuala 1/6 1) SERBU IOAN , lipsă CNP	A1
Act Administrativ nr. 903/15, din 17/05/2000 emis de CJPSDPAT SIBIU (titlu de proprietate);		
B1	Intabulare, drept de PROPRIETATE, dobandit prin Reconstituire, cota actuala 5/6 1) BOGDAN VIRGIL , lipsă CNP 2) BOGDAN V CORNEL , lipsă CNP 3) ROBU V MARIA , lipsă CNP 4) BOGDAN V VICTOR , lipsă CNP 5) BOGDAN V OCTAVIAN , lipsă CNP	A1

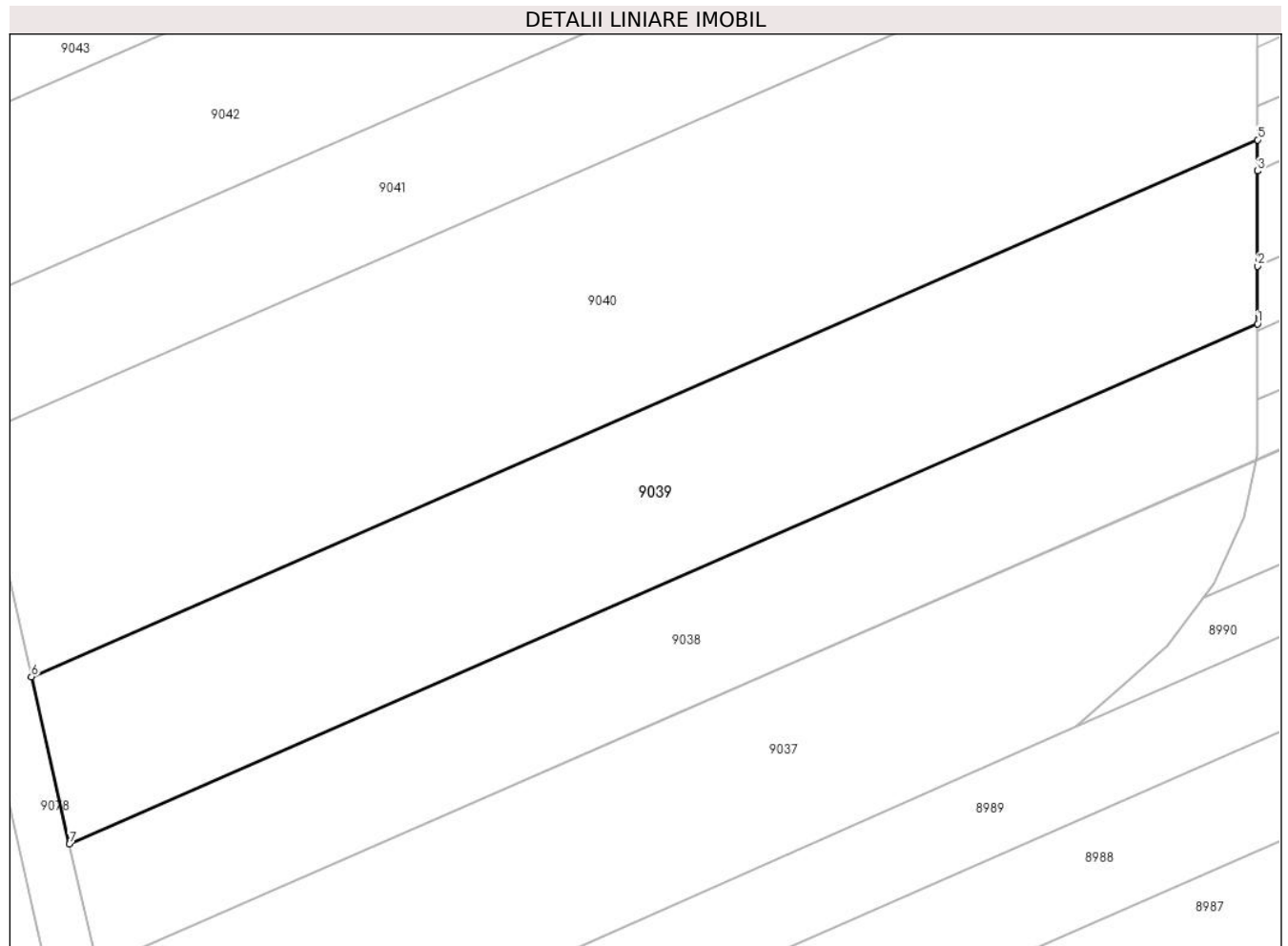
C. Partea III. SARCINI .

Inscrieri privind dezmembramintele dreptului de proprietate, drepturi reale de garanție și sarcini	Referințe
NU SUNT	

Teren

Nr cadastral	Suprafața (mp)*	Observații / Referințe
105233	1.400	

* Suprafața este determinată în planul de proiecție Stereo 70.



Date referitoare la teren

Crt	Categorie folosință	Intra vilan	Suprafața (mp)	Tarla	Parcelă	Nr. topo	Observații / Referințe
1	arabil	NU	1.400	54	1686/2/3	-	

Lungime Segmente

1) Valorile lungimilor segmentelor sunt obținute din proiecție în plan.

Punct început	X / Y	Punct sfârșit	X / Y	Lungime segment (** (m)
1	468.997,19 475.187,528	2	468.997,189 475.192,112	4.584
2	468.997,189 475.192,112	3	468.997,188 475.199,655	7.543
3	468.997,188 475.199,655	4	468.997,188 475.199,657	0.002
4	468.997,188 475.199,657	5	468.997,187 475.202,126	2.468
5	468.997,187 475.202,126	6	468.899,78 475.159,516	106.319

Punct început	X / Y	Punct sfârșit	X / Y	Lungime segment (** (m)
6	468.899,78 475.159,516	7	468.902,802 475.146,238	13.617
7	468.902,802 475.146,238	1	468.997,19 475.187,528	103.024

** Lungimile segmentelor sunt determinate în planul de proiecție Stereo 70 și sunt rotunjite la 1 milimetru.

*** Distanța dintre puncte este formată din segmente cumulate ce sunt mai mici decât valoarea 1 milimetru.

**DATE DESPRE IMOBILUL NR. 9040**

Oficiul de Cadastru și Publicitate Imobiliară SIBIU
Biroul de Cadastru și Publicitate Imobiliară Avrig

A. Partea I. Descrierea imobilului

TEREN Extravilan

Adresa: Jud. Sibiu

Nr. Crt	Nr cadastral Nr. topografic	Suprafața* (mp)	Observații / Referințe
A1	105234	2.100	Sector cadastral:57 Teren neimprejmuit;

B. Partea II. Proprietari și acte

Inscrieri privitoare la dreptul de proprietate și alte drepturi reale		Referințe
/		
Act Administrativ nr. 801/5, din 05/04/1999 emis de CJPSDPAT SIBIU (titlu de proprietate);		
B1	Intabulare, drept de PROPRIETATE, dobandit prin Reconstituire, cota actuala 1/1 1) SĂLAGHE MARIA	A1

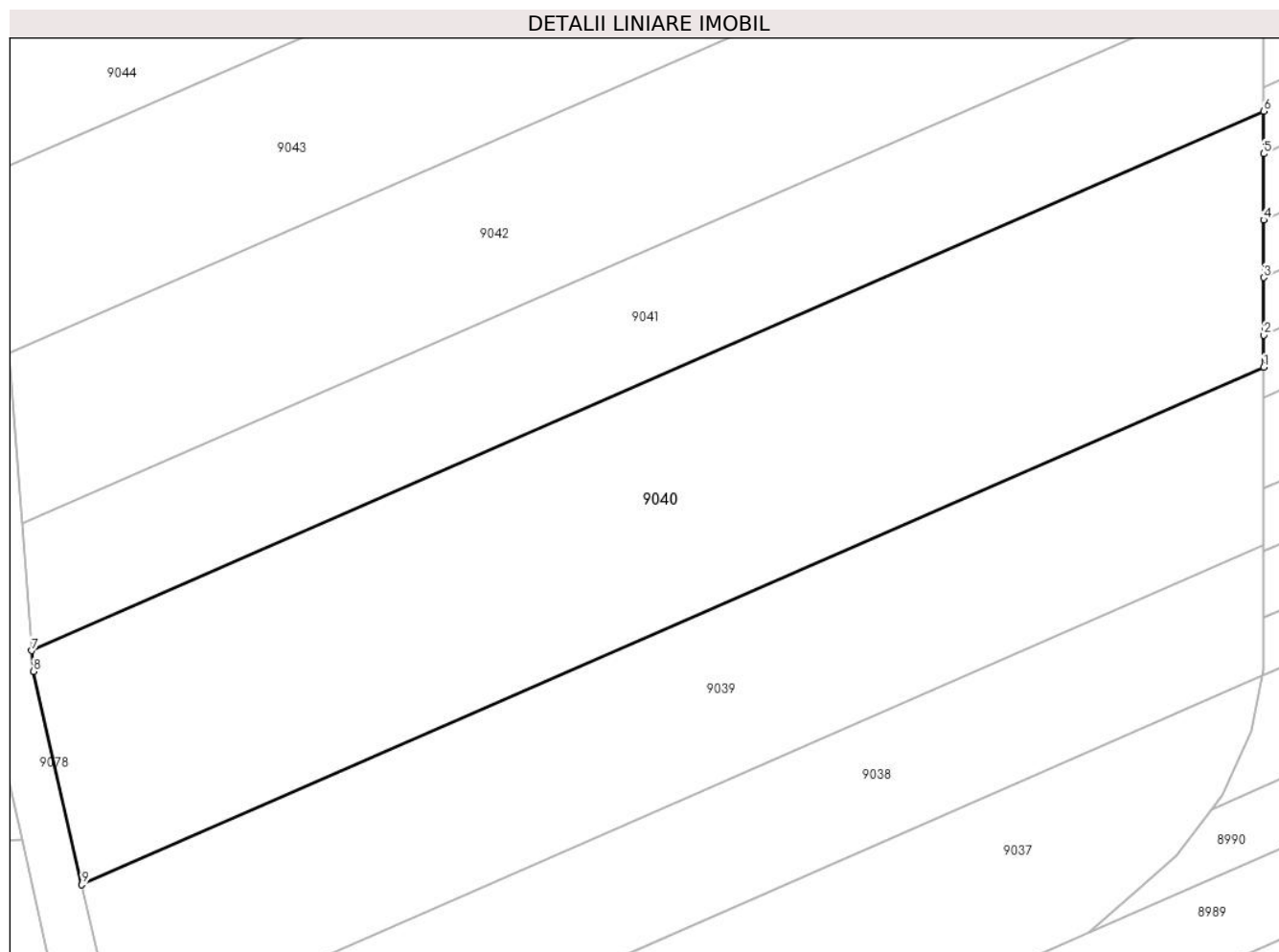
C. Partea III. SARCINI .

Inscrieri privind dezmembramintele dreptului de proprietate, drepturi reale de garanție și sarcini	Referințe
NU SUNT	

Teren

Nr cadastral	Suprafața (mp)*	Observații / Referințe
105234	2.100	

* Suprafața este determinată în planul de proiecție Stereo 70.



Date referitoare la teren

Crt	Categorie folosință	Intravilan	Suprafața (mp)	Tarla	Parcelă	Nr. topo	Observații / Referințe
1	arabil	NU	2.100	54	1686/2/4	-	

Lungime Segmente

1) Valorile lungimilor segmentelor sunt obținute din proiecție în plan.

Punct început	X / Y	Punct sfârșit	X / Y	Lungime segment (** (m)
1	468.997,187 475.202,126	2	468.997,187 475.204,778	2.652
2	468.997,187 475.204,778	3	468.997,186 475.209,518	4.74
3	468.997,186 475.209,518	4	468.997,185 475.214,255	4.737
4	468.997,185 475.214,255	5	468.997,184 475.219,717	5.462
5	468.997,184 475.219,717	6	468.997,183 475.223,213	3.496

Punct început	X / Y	Punct sfârșit	X / Y	Lungime segment (** (m)
6	468.997,183 475.223,213	7	468.895,65 475.178,798	110.823
7	468.895,65 475.178,798	8	468.895,784 475.177,079	1.725
8	468.895,784 475.177,079	9	468.899,78 475.159,516	18.012
9	468.899,78 475.159,516	1	468.997,187 475.202,126	106.319

** Lungimile segmentelor sunt determinate în planul de proiecție Stereo 70 și sunt rotunjite la 1 milimetru.

*** Distanța dintre puncte este formată din segmente cumulate ce sunt mai mici decât valoarea 1 milimetru.

**DATE DESPRE IMOBILUL NR. 9041**

Oficiul de Cadastru și Publicitate Imobiliară SIBIU
Biroul de Cadastru și Publicitate Imobiliară Avrig

A. Partea I. Descrierea imobilului

TEREN Extravilan

Adresa: Jud. Sibiu

Nr. Crt	Nr cadastral Nr. topografic	Suprafața* (mp)	Observații / Referințe
A1	105235	1.100	Sector cadastral:57 Teren neimprejmuit;

B. Partea II. Proprietari și acte

Inscrieri privitoare la dreptul de proprietate și alte drepturi reale	Referințe
/	
Act Administrativ nr. 839/15, din 29/06/1999 emis de CJPSDPAT SIBIU (titlu de proprietate);	
B1	A1
Intabulare, drept de PROPRIETATE, dobândit prin Reconstituire, cota actuala 1/1	
1) POPA GHEORGHE, lipsă CNP DEFUNCT:Da	
2) POPA VASILE, lipsă CNP	
3) MARIN EUFROSINA, lipsă CNP	

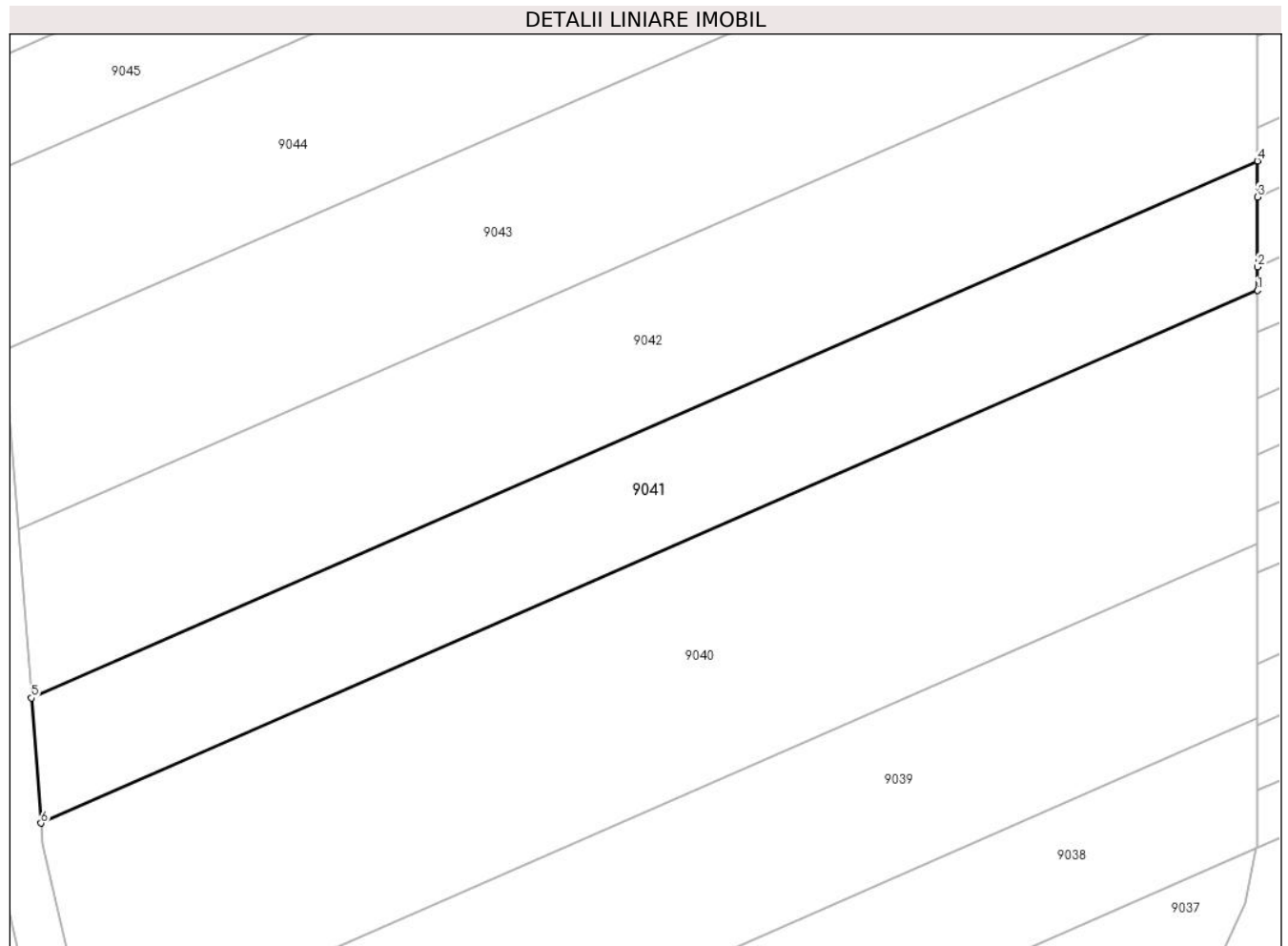
C. Partea III. SARCINI .

Inscrieri privind dezmembramintele dreptului de proprietate, drepturi reale de garanție și sarcini	Referințe
NU SUNT	

Teren

Nr cadastral	Suprafața (mp)*	Observații / Referințe
105235	1.100	

* Suprafața este determinată în planul de proiecție Stereo 70.



Date referitoare la teren

Crt	Categorie folosință	Intra vilan	Suprafața (mp)	Tarla	Parcelă	Nr. topo	Observații / Referințe
1	arabil	NU	1.100	54	1686/2/5	-	

Lungime Segmente

1) Valorile lungimilor segmentelor sunt obținute din proiecție în plan.

Punct început	X / Y	Punct sfârșit	X / Y	Lungime segment (** (m)
1	468.997,183 475.223,213	2	468.997,183 475.225,176	1.963
2	468.997,183 475.225,176	3	468.997,182 475.230,994	5.818
3	468.997,182 475.230,994	4	468.997,181 475.234,003	3.009
4	468.997,181 475.234,003	5	468.894,839 475.189,234	111.706
5	468.894,839 475.189,234	6	468.895,65 475.178,798	10.467

Punct început	X / Y	Punct sfârșit	X / Y	Lungime segment (** (m)
6	468.895,65 475.178,798	1	468.997,183 475.223,213	110.823

** Lungimile segmentelor sunt determinate în planul de proiecție Stereo 70 și sunt rotunjite la 1 milimetru.

*** Distanța dintre puncte este formată din segmente cumulate ce sunt mai mici decât valoarea 1 milimetru.

**DATE DESPRE IMOBILUL NR. 9042**

Oficiul de Cadastru și Publicitate Imobiliară SIBIU
Biroul de Cadastru și Publicitate Imobiliară Avrig

A. Partea I. Descrierea imobilului

TEREN Extravilan

Adresa: Jud. Sibiu

Nr. Crt	Nr cadastral Nr. topografic	Suprafața* (mp)	Observații / Referințe
A1	105210	1.500	Sector cadastral:57 Teren neimprejmuit;

B. Partea II. Proprietari și acte

Inscrieri privitoare la dreptul de proprietate și alte drepturi reale		Referințe
/		
Act Notarial nr. 257, din 23/04/2007 emis de NP SALOMIE IOAN CRISTIAN (act de partaj);		
B1	Intabulare, drept de PROPRIETATE, dobandit prin Conventie, cota actuala 1/1 1) DAN ALEXANDRU	A1

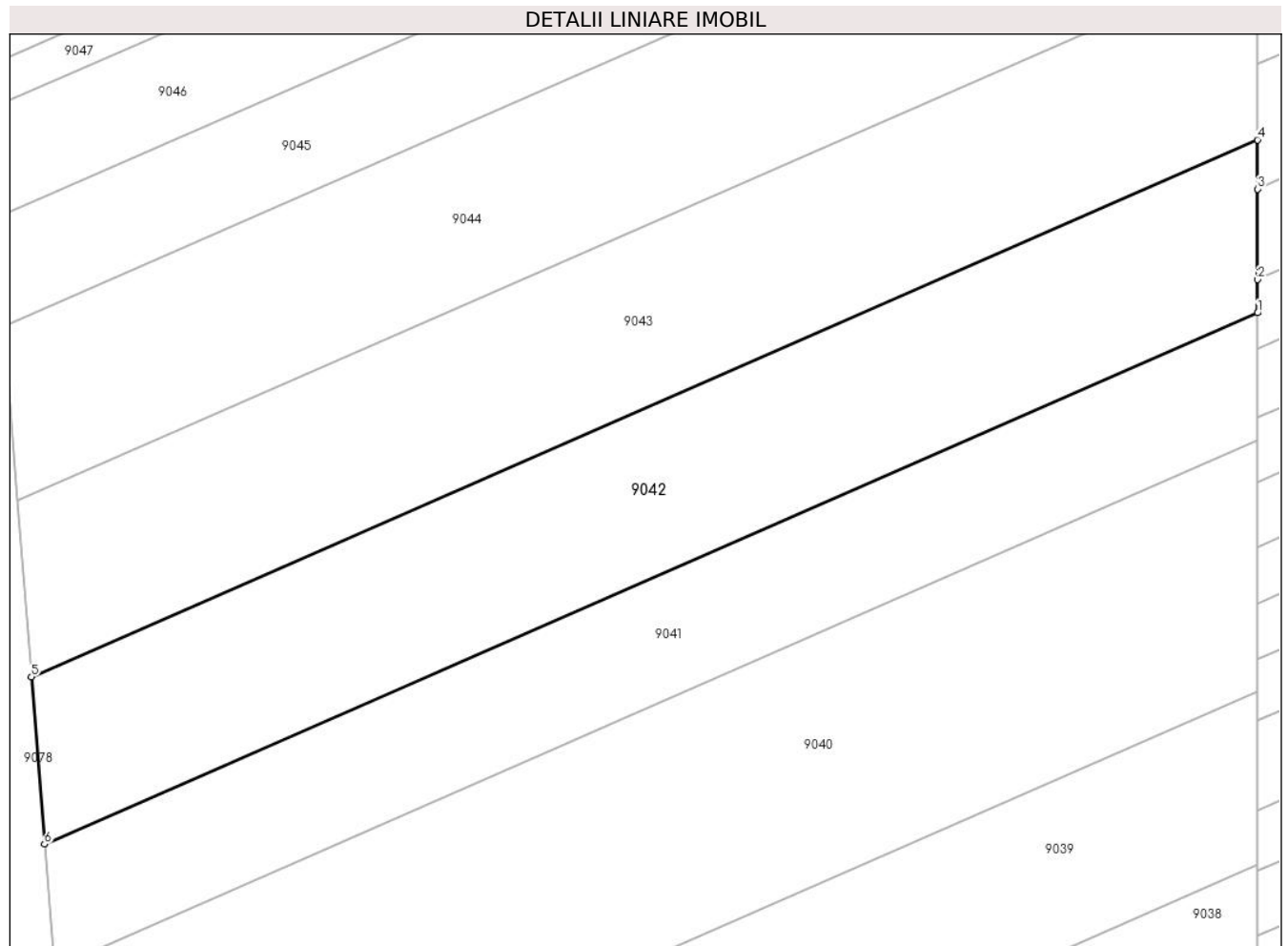
C. Partea III. SARCINI .

Inscrieri privind dezmembramintele dreptului de proprietate, drepturi reale de garanție și sarcini	Referințe
NU SUNT	

Teren

Nr cadastral	Suprafața (mp)*	Observații / Referințe
105210	1.500	

* Suprafața este determinată în planul de proiecție Stereo 70.



Date referitoare la teren

Crt	Categorie folosință	Intra vilan	Suprafața (mp)	Tarla	Parcelă	Nr. topo	Observații / Referințe
1	arabil	NU	1.500	54	1686/2/6	-	

Lungime Segmente

1) Valorile lungimilor segmentelor sunt obținute din proiecție în plan.

Punct început	X / Y	Punct sfârșit	X / Y	Lungime segment (** (m)
1	468.997,181 475.234,003	2	468.997,181 475.236,808	2.805
2	468.997,181 475.236,808	3	468.997,18 475.244,432	7.624
3	468.997,18 475.244,432	4	468.997,179 475.248,581	4.149
4	468.997,179 475.248,581	5	468.893,743 475.203,334	112.899
5	468.893,743 475.203,334	6	468.894,839 475.189,234	14.142

Punct început	X / Y	Punct sfârșit	X / Y	Lungime segment (** (m)
6	468.894,839 475.189,234	1	468.997,181 475.234,003	111.706

** Lungimile segmentelor sunt determinate în planul de proiecție Stereo 70 și sunt rotunjite la 1 milimetru.

*** Distanța dintre puncte este formată din segmente cumulate ce sunt mai mici decât valoarea 1 milimetru.

**DATE DESPRE IMOBILUL NR. 9043**

Oficiul de Cadastru și Publicitate Imobiliară SIBIU
Biroul de Cadastru și Publicitate Imobiliară Avrig

A. Partea I. Descrierea imobilului

TEREN Extravilan

Adresa: Jud. Sibiu

Nr. Crt	Nr cadastral Nr. topografic	Suprafața* (mp)	Observații / Referințe
A1	105236	1.600	Sector cadastral:57 Teren neimprejmuit;

B. Partea II. Proprietari și acte

Inscrieri privitoare la dreptul de proprietate și alte drepturi reale	Referințe
/	
Act Notarial nr. 47, din 30/10/2015 emis de NP COMANICI DANIEL-PETRU (certificat de mostenitor);	
B1	A1
Intabulare, drept de PROPRIETATE, dobandit prin Succesiune, cota actuala 1/1 1) DAN PARASCHIVA	


C. Partea III. SARCINI .

Inscrieri privind dezmembramintele dreptului de proprietate, drepturi reale de garanție și sarcini	Referințe
NU SUNT	

Teren

Nr cadastral	Suprafața (mp)*	Observații / Referințe
105236	1.600	

* Suprafața este determinată în planul de proiecție Stereo 70.



Date referitoare la teren

Crt	Categorie folosință	Intra vilan	Suprafața (mp)	Tarla	Parcelă	Nr. topo	Observații / Referințe
1	arabil	NU	1.600	54	1686/2/7	-	

Lungime Segmente

1) Valorile lungimilor segmentelor sunt obținute din proiecție în plan.

Punct început	X / Y	Punct sfârșit	X / Y	Lungime segment (** (m)
1	468.997,179 475.248,581	2	468.997,178 475.254,948	6.367
2	468.997,178 475.254,948	3	468.997,176 475.262,192	7.244
3	468.997,176 475.262,192	4	468.997,176 475.263,962	1.77
4	468.997,176 475.263,962	5	468.892,587 475.218,211	114.158
5	468.892,587 475.218,211	6	468.893,743 475.203,334	14.922

Punct început	X / Y	Punct sfârșit	X / Y	Lungime segment (** (m)
6	468.893,743 475.203,334	1	468.997,179 475.248,581	112.899

** Lungimile segmentelor sunt determinate în planul de proiecție Stereo 70 și sunt rotunjite la 1 milimetru.

*** Distanța dintre puncte este formată din segmente cumulate ce sunt mai mici decât valoarea 1 milimetru.

**DATE DESPRE IMOBILUL NR. 9044**

Oficiul de Cadastru și Publicitate Imobiliară SIBIU
Biroul de Cadastru și Publicitate Imobiliară Avrig

A. Partea I. Descrierea imobilului

TEREN Extravilan

Adresa: Jud. Sibiu

Nr. Crt	Nr cadastral Nr. topografic	Suprafața* (mp)	Observații / Referințe
A1	105237	1.600	Sector cadastral:57 Teren neimprejmuit;

B. Partea II. Proprietari și acte

Inscrieri privitoare la dreptul de proprietate și alte drepturi reale	Referințe
/	
Act Notarial nr. 15, din 12/05/2003 emis de NP SALOMIE IOAN CRISTIAN (certificat de mostenitor);	
B1	A1
Intabulare, drept de PROPRIETATE, dobandit prin Succesiune, cota actuala 1/1	
1) SALAGHE TOMITA-NICOLAE, lipsă CNP	


C. Partea III. SARCINI .

Inscrieri privind dezmembramintele dreptului de proprietate, drepturi reale de garanție și sarcini	Referințe
NU SUNT	

Teren

Nr cadastral	Suprafața (mp)*	Observații / Referințe
105237	1.600	

* Suprafața este determinată în planul de proiecție Stereo 70.



Date referitoare la teren

Crt	Categorie folosință	Intra vilan	Suprafața (mp)	Tarla	Parcelă	Nr. topo	Observații / Referințe
1	arabil	NU	1.600	54	1686/2/8	-	

Lungime Segmente

1) Valorile lungimilor segmentelor sunt obținute din proiecție în plan.

Punct început	X / Y	Punct sfârșit	X / Y	Lungime segment (** (m)
1	468.997,176 475.263,962	2	468.997,175 475.269,792	5.829
2	468.997,175 475.269,792	3	468.997,173 475.279,176	9.385
3	468.997,173 475.279,176	4	468.891,443 475.232,925	115.403
4	468.891,443 475.232,925	5	468.892,587 475.218,211	14.759
5	468.892,587 475.218,211	1	468.997,176 475.263,962	114.158

**** Lungimile segmentelor sunt determinate în planul de proiecție Stereo 70 și sunt rotunjite la 1 milimetru.**

***** Distanța dintre puncte este formată din segmente cumulate ce sunt mai mici decât valoarea 1 milimetru.**

**DATE DESPRE IMOBILUL NR. 9045**

Oficiul de Cadastru și Publicitate Imobiliară SIBIU
Biroul de Cadastru și Publicitate Imobiliară Avrig

A. Partea I. Descrierea imobilului

TEREN Extravilan

Adresa: Jud. Sibiu

Nr. Crt	Nr cadastral Nr. topografic	Suprafața* (mp)	Observații / Referințe
A1	105238	1.000	Sector cadastral:57 Teren neimprejmuit;

B. Partea II. Proprietari și acte

Inscrieri privitoare la dreptul de proprietate și alte drepturi reale	Referințe
/	
Act Administrativ nr. 246/15, din 12/01/1996 emis de CJPSDPAT SIBIU (titlu de proprietate);	
B1	A1
Intabulare, drept de PROPRIETATE, dobandit prin Reconstituire, cota actuala 1/1	
1) IANCU VIRGIL, lipsă CNP	
2) SIMINICĂ VIRGINIA, lipsă CNP	
3) IANCU IOAN, lipsă CNP	

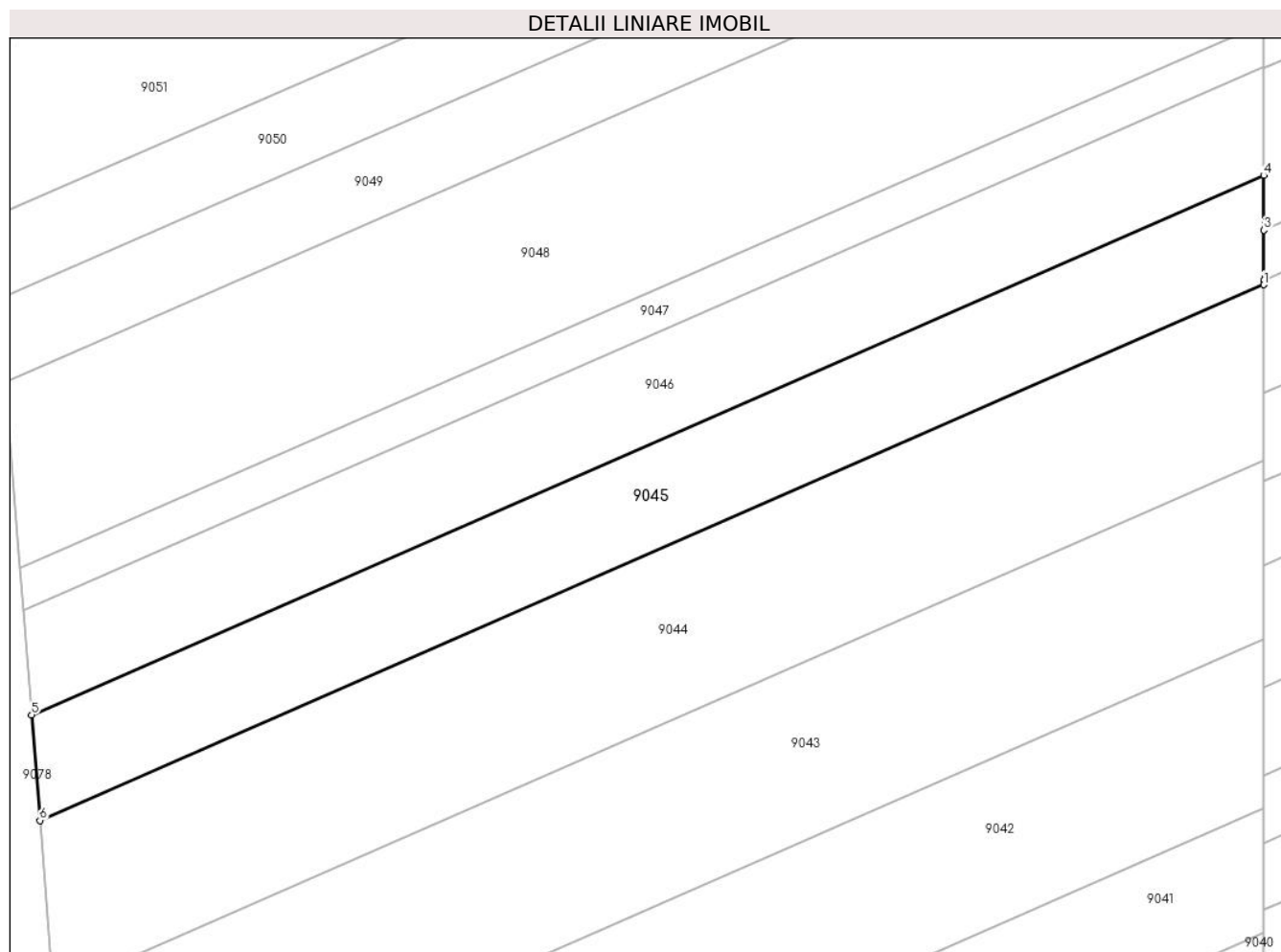
C. Partea III. SARCINI .

Inscrieri privind dezmembramintele dreptului de proprietate, drepturi reale de garanție și sarcini	Referințe
NU SUNT	

Teren

Nr cadastral	Suprafața (mp)*	Observații / Referințe
105238	1.000	

* Suprafața este determinată în planul de proiecție Stereo 70.



Date referitoare la teren

Crt	Categorie folosință	Intra vilan	Suprafața (mp)	Tarla	Parcelă	Nr. topo	Observații / Referințe
1	arabil	NU	1.000	54	1686/2/9	-	

Lungime Segmente

1) Valorile lungimilor segmentelor sunt obținute din proiecție în plan.

Punct început	X / Y	Punct sfârșit	X / Y	Lungime segment (** (m)
1	468.997,173 475.279,176	2	468.997,173 475.279,551	0.375
2	468.997,173 475.279,551	3	468.997,172 475.283,885	4.334
3	468.997,172 475.283,885	4	468.997,171 475.288,602	4.717
4	468.997,171 475.288,602	5	468.890,734 475.242,042	116.175
5	468.890,734 475.242,042	6	468.891,443 475.232,925	9.144

Punct început	X / Y	Punct sfârșit	X / Y	Lungime segment (** (m)
6	468.891,443 475.232,925	1	468.997,173 475.279,176	115.403

** Lungimile segmentelor sunt determinate în planul de proiecție Stereo 70 și sunt rotunjite la 1 milimetru.

*** Distanța dintre puncte este formată din segmente cumulate ce sunt mai mici decât valoarea 1 milimetru.

**DATE DESPRE IMOBILUL NR. 9046**

Oficiul de Cadastru și Publicitate Imobiliară SIBIU
Biroul de Cadastru și Publicitate Imobiliară Avrig

A. Partea I. Descrierea imobilului

TEREN Extravilan

Adresa: Jud. Sibiu

Nr. Crt	Nr cadastral Nr. topografic	Suprafața* (mp)	Observații / Referințe
A1	105239	1.000	Sector cadastral:57 Teren neimprejmuit;

B. Partea II. Proprietari și acte

Inscrieri privitoare la dreptul de proprietate și alte drepturi reale	Referințe
/	
Act Administrativ nr. 809/15, din 26/04/1999 emis de CJPSDPAT SIBIU (titlu de proprietate);	
B1	A1
Intabulare, drept de PROPRIETATE, dobandit prin Reconstituire, cota actuala 1/1 1) PÎRVU VASILE , lipsă CNP	
Act Administrativ nr. 6590, din 17/10/2023 emis de PRIMĂRIA COMUNEI ARPAȘU DE JOS (adeverinta);	
B2	A1
Se notează posesia faptică asupra cotei de 1/1 în favoarea lui 1) SC SOBIS SOLUTIONS SRL , CIF:12018818	

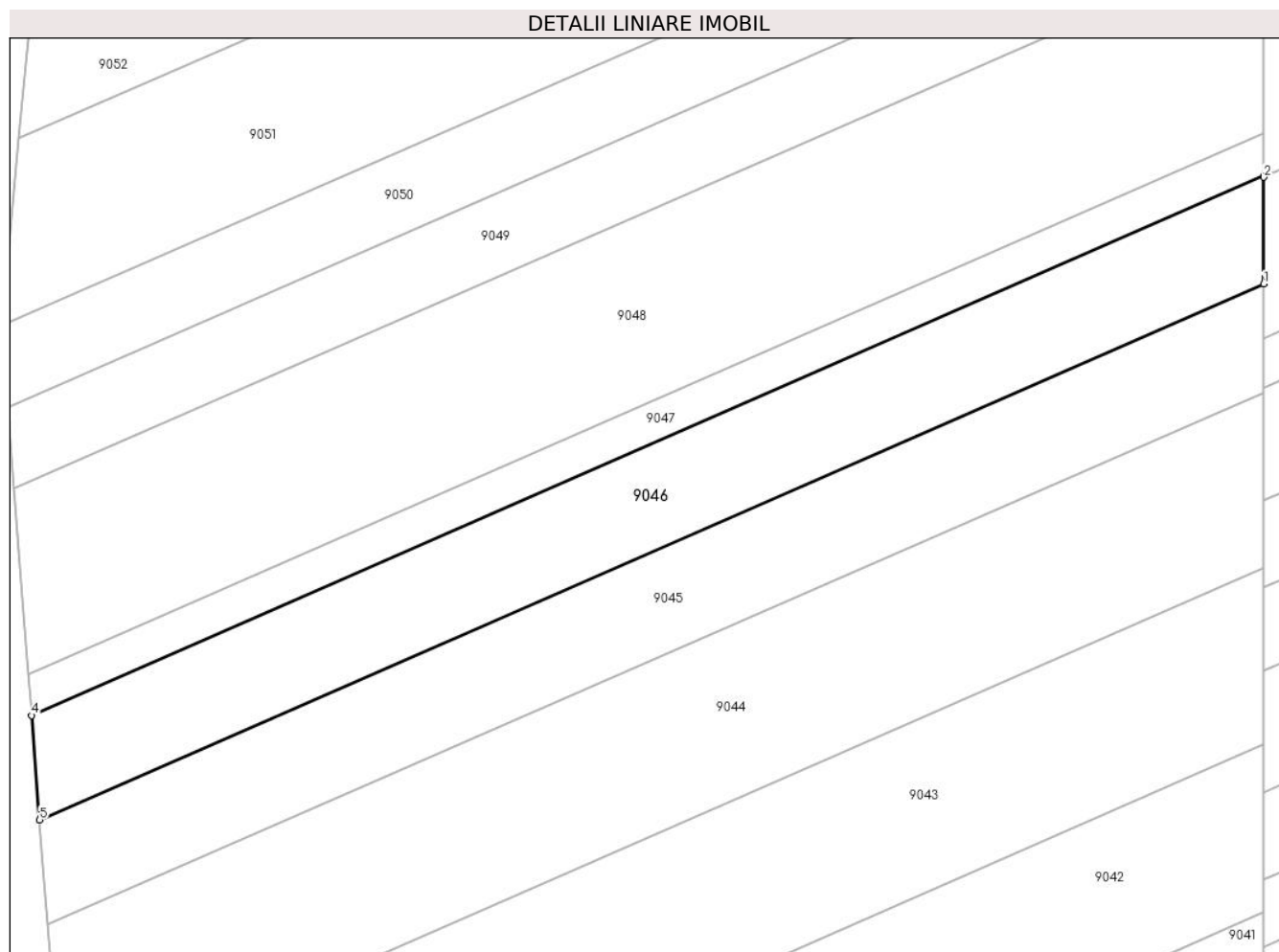
C. Partea III. SARCINI .

Inscrieri privind dezmembramintele dreptului de proprietate, drepturi reale de garanție și sarcini	Referințe
NU SUNT	

Teren

Nr cadastral	Suprafața (mp)*	Observații / Referințe
105239	1.000	

* Suprafața este determinată în planul de proiecție Stereo 70.



Date referitoare la teren

Crt	Categorie folosință	Intra vilan	Suprafața (mp)	Tarla	Parcelă	Nr. topo	Observații / Referințe
1	arabil	NU	1.000	54	1686/2/10	-	

Lungime Segmente

1) Valorile lungimilor segmentelor sunt obținute din proiecție în plan.

Punct început	X / Y	Punct sfârșit	X / Y	Lungime segment (** (m)
1	468.997,171 475.288,602	2	468.997,17 475.297,871	9.269
2	468.997,17 475.297,871	3	468.997,17 475.297,965	0.094
3	468.997,17 475.297,965	4	468.890,031 475.251,098	116.941
4	468.890,031 475.251,098	5	468.890,734 475.242,042	9.084
5	468.890,734 475.242,042	1	468.997,171 475.288,602	116.175

**** Lungimile segmentelor sunt determinate în planul de proiecție Stereo 70 și sunt rotunjite la 1 milimetru.**

***** Distanța dintre puncte este formată din segmente cumulate ce sunt mai mici decât valoarea 1 milimetru.**

**DATE DESPRE IMOBILUL NR. 9047**

Oficiul de Cadastru și Publicitate Imobiliară SIBIU
Biroul de Cadastru și Publicitate Imobiliară Avrig

A. Partea I. Descrierea imobilului

TEREN Extravilan

Adresa: Jud. Sibiu

Nr. Crt	Nr cadastral Nr. topografic	Suprafața* (mp)	Observații / Referințe
A1	105240	400	Sector cadastral:57 Teren neimprejmuit;

B. Partea II. Proprietari și acte

Inscrieri privitoare la dreptul de proprietate și alte drepturi reale	Referințe
/	
Act Administrativ nr. 243/15, din 12/01/1996 emis de CJPSDPAT SIBIU (titlu de proprietate);	
B1	A1
Intabulare, drept de PROPRIETATE, dobandit prin Reconstituire, cota actuala 1/1 1) SASU ANA, lipsă CNP	

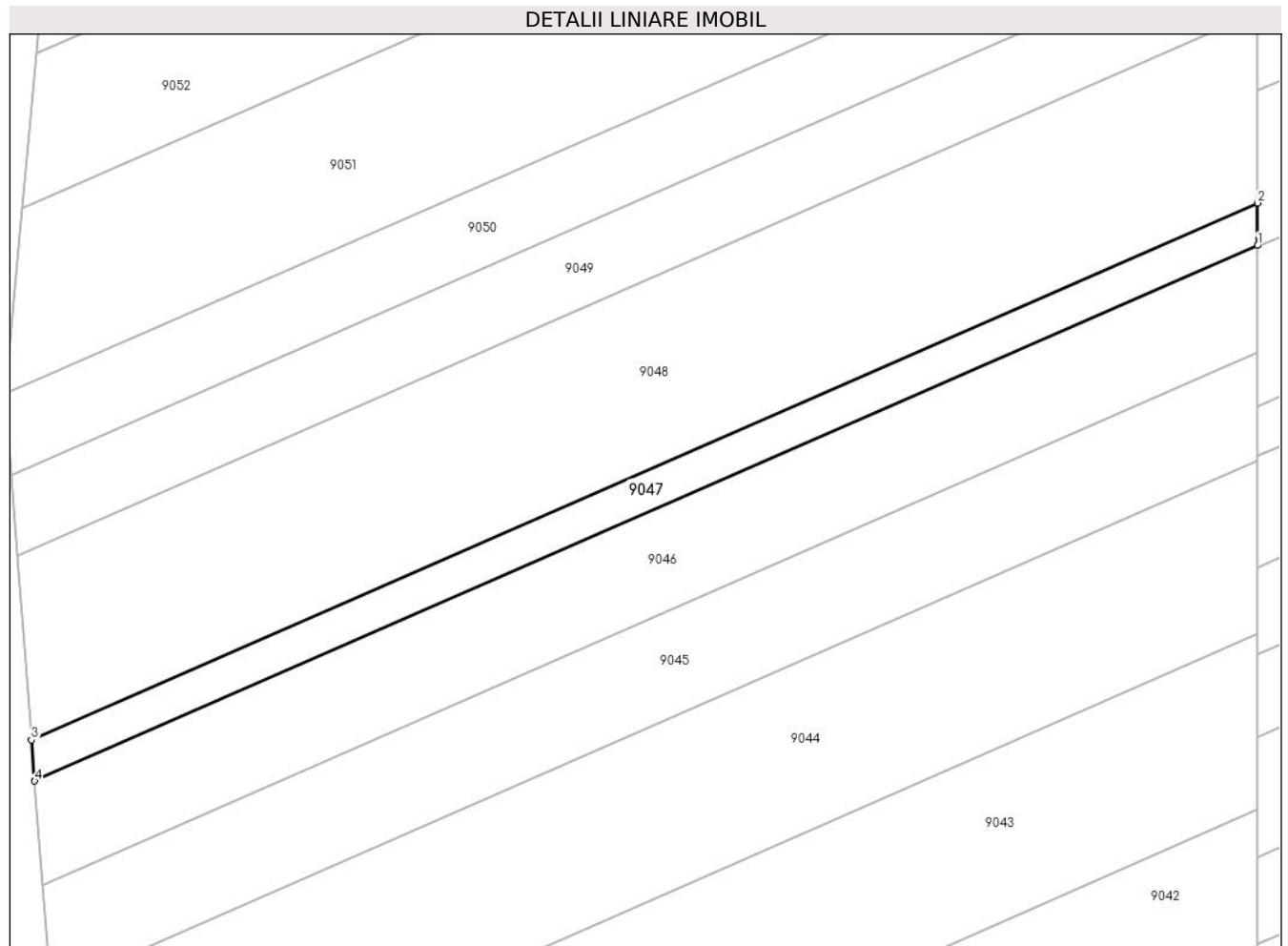
C. Partea III. SARCINI .

Inscrieri privind dezmembramintele dreptului de proprietate, drepturi reale de garanție și sarcini	Referințe
NU SUNT	

Teren

Nr cadastral	Suprafața (mp)*	Observații / Referințe
105240	400	

* Suprafața este determinată în planul de proiecție Stereo 70.



Date referitoare la teren

Crt	Categorie folosință	Intravilan	Suprafața (mp)	Tarla	Parcelă	Nr. topo	Observații / Referințe
1	arabil	NU	400	54	1686/2/11	-	

Lungime Segmente

1) Valorile lungimilor segmentelor sunt obținute din proiecție în plan.

Punct început	X / Y	Punct sfârșit	X / Y	Lungime segment (** (m)
1	468.997,17 475.297,965	2	468.997,169 475.301,694	3.728
2	468.997,169 475.301,694	3	468.889,75 475.254,704	117.247
3	468.889,75 475.254,704	4	468.890,031 475.251,098	3.617
4	468.890,031 475.251,098	1	468.997,17 475.297,965	116.941

** Lungimile segmentelor sunt determinate în planul de proiecție Stereo 70 și sunt rotunjite la 1 milimetru.

***** Distanţa dintre puncte este formată din segmente cumulate ce sunt mai mici decât valoarea 1 milimetru.**

**DATE DESPRE IMOBILUL NR. 9048**

Oficiul de Cadastru și Publicitate Imobiliară SIBIU
Biroul de Cadastru și Publicitate Imobiliară Avrig

A. Partea I. Descrierea imobilului

TEREN Extravilan

Adresa: Jud. Sibiu

Nr. Crt	Nr cadastral Nr. topografic	Suprafața* (mp)	Observații / Referințe
A1	105241	1.800	Sector cadastral:57 Teren neimprejmuit;

B. Partea II. Proprietari și acte

Inscrieri privitoare la dreptul de proprietate și alte drepturi reale	Referințe
/	
Act Administrativ nr. 740/15, din 10/11/1998 emis de CJPSDPAT SIBIU (titlu de proprietate);	
B1	A1
Intabulare, drept de PROPRIETATE, dobandit prin Reconstituire, cota actuala 1/1 1) GHEȚEA EMILIAN	

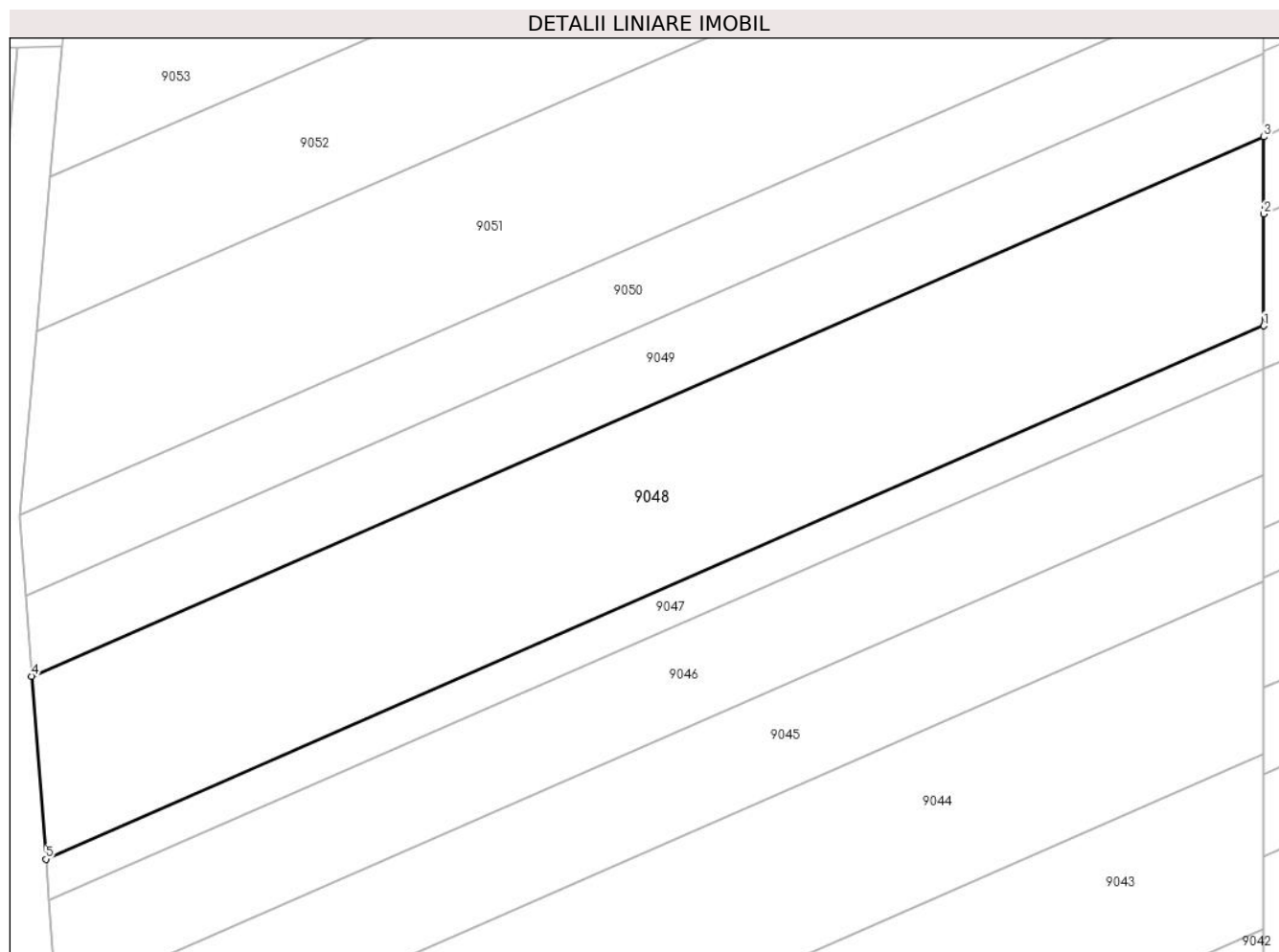
C. Partea III. SARCINI .

Inscrieri privind dezmembramintele dreptului de proprietate, drepturi reale de garanție și sarcini	Referințe
NU SUNT	

Teren

Nr cadastral	Suprafața (mp)*	Observații / Referințe
105241	1.800	

* Suprafața este determinată în planul de proiecție Stereo 70.



Date referitoare la teren

Crt	Categorie folosință	Intra vilan	Suprafața (mp)	Tarla	Parcelă	Nr. topo	Observații / Referințe
1	arabil	NU	1.800	54	1686/2/12	-	

Lungime Segmente

1) Valorile lungimilor segmentelor sunt obținute din proiecție în plan.

Punct început	X / Y	Punct sfârșit	X / Y	Lungime segment (** (m)
1	468.997,169 475.301,694	2	468.997,167 475.311,57	9.876
2	468.997,167 475.311,57	3	468.997,166 475.318,352	6.782
3	468.997,166 475.318,352	4	468.888,498 475.270,816	118.61
4	468.888,498 475.270,816	5	468.889,75 475.254,704	16.161
5	468.889,75 475.254,704	1	468.997,169 475.301,694	117.247

**** Lungimile segmentelor sunt determinate în planul de proiecție Stereo 70 și sunt rotunjite la 1 milimetru.**

***** Distanța dintre puncte este formată din segmente cumulate ce sunt mai mici decât valoarea 1 milimetru.**

**DATE DESPRE IMOBILUL NR. 9049**

Oficiul de Cadastru și Publicitate Imobiliară SIBIU
Biroul de Cadastru și Publicitate Imobiliară Avrig

A. Partea I. Descrierea imobilului

TEREN Extravilan

Adresa: Jud. Sibiu

Nr. Crt	Nr cadastral Nr. topografic	Suprafața* (mp)	Observații / Referințe
A1	105242	800	Sector cadastral:57 Teren neimprejmuit;

B. Partea II. Proprietari și acte

Inscrieri privitoare la dreptul de proprietate și alte drepturi reale	Referințe
/	
Act Administrativ nr. 800/15, din 05/04/1999 emis de CJPSDPAT SIBIU (titlu de proprietate);	
B1	A1
Intabulare, drept de PROPRIETATE, dobandit prin Reconstituire, cota actuala 1/1 1) SCURTU VICTORIA, lipsă CNP	

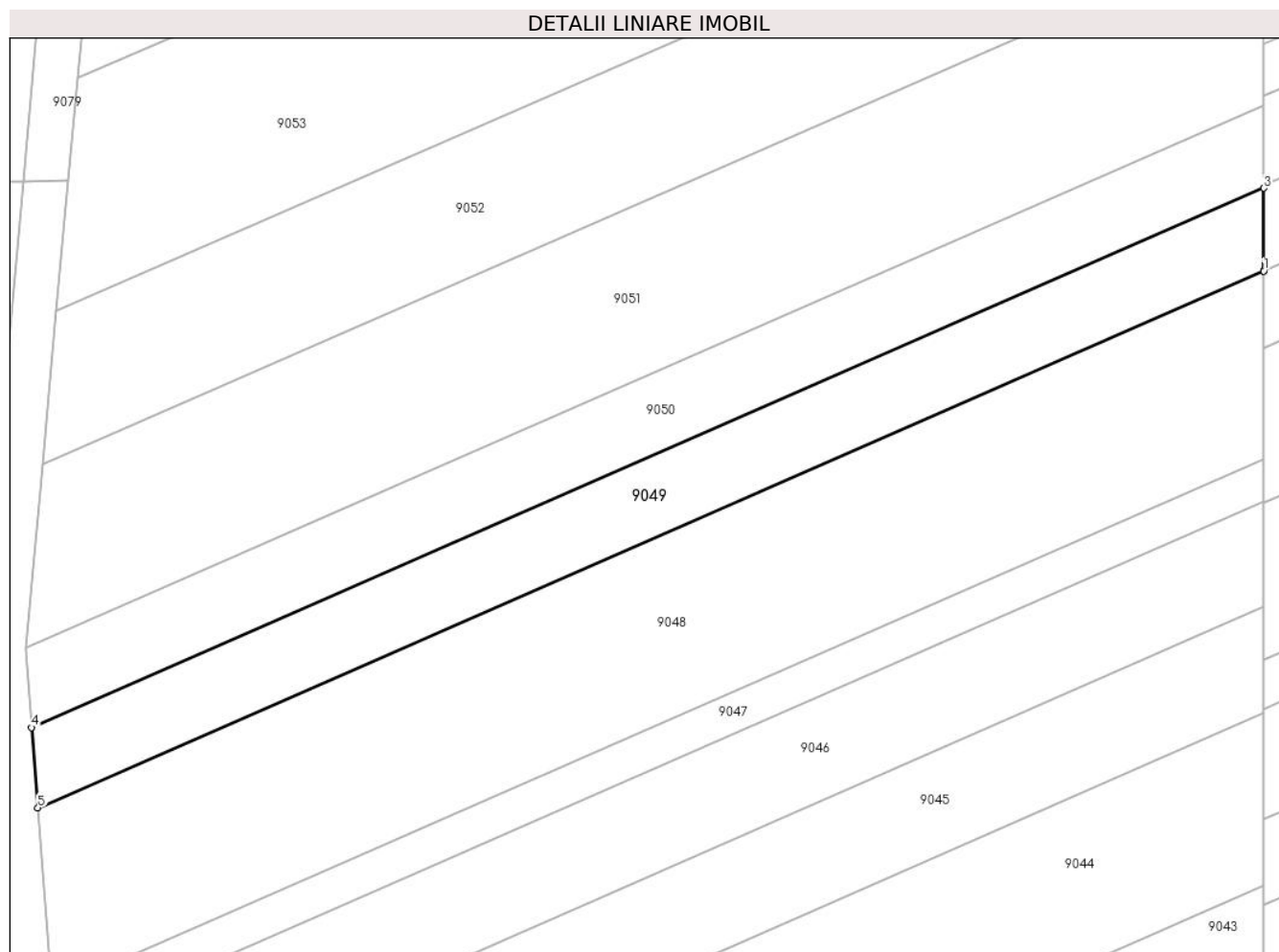
C. Partea III. SARCINI .

Inscrieri privind dezmembramintele dreptului de proprietate, drepturi reale de garanție și sarcini	Referințe
NU SUNT	

Teren

Nr cadastral	Suprafața (mp)*	Observații / Referințe
105242	800	

* Suprafața este determinată în planul de proiecție Stereo 70.



Date referitoare la teren

Crt	Categorie folosință	Intra vilan	Suprafața (mp)	Tarla	Parcelă	Nr. topo	Observații / Referințe
1	arabil	NU	800	54	1686/2/13	-	

Lungime Segmente

1) Valorile lungimilor segmentelor sunt obținute din proiecție în plan.

Punct început	X / Y	Punct sfârșit	X / Y	Lungime segment (** (m)
1	468.997,166 475.318,352	2	468.997,166 475.318,4	0.048
2	468.997,166 475.318,4	3	468.997,165 475.325,695	7.295
3	468.997,165 475.325,695	4	468.887,946 475.277,918	119.211
4	468.887,946 475.277,918	5	468.888,498 475.270,816	7.123
5	468.888,498 475.270,816	1	468.997,166 475.318,352	118.61

**** Lungimile segmentelor sunt determinate în planul de proiecție Stereo 70 și sunt rotunjite la 1 milimetru.**

***** Distanța dintre puncte este formată din segmente cumulate ce sunt mai mici decât valoarea 1 milimetru.**

**DATE DESPRE IMOBILUL NR. 9050**

Oficiul de Cadastru și Publicitate Imobiliară SIBIU
Biroul de Cadastru și Publicitate Imobiliară Avrig

A. Partea I. Descrierea imobilului

TEREN Extravilan

Adresa: Jud. Sibiu

Nr. Crt	Nr cadastral Nr. topografic	Suprafața* (mp)	Observații / Referințe
A1	105243	800	Sector cadastral:57 Teren neimprejmuț;

B. Partea II. Proprietari și acte

Inscrieri privitoare la dreptul de proprietate și alte drepturi reale	Referințe
/	
Act Administrativ nr. 1040/15, din 13/10/2000 emis de CJPSDPAT SIBIU (titlu de proprietate);	
B1	A1
Intabulare, drept de PROPRIETATE, dobândit prin Reconstituire, cota actuala 1/1	
1) TRANDAFIR RODICA, lipsă CNP 2) TRANDAFIR N REMUS, lipsă CNP 3) TRANDAFIR N ROMULUS, lipsă CNP 4) TRANDAFIR EUGENIA, lipsă CNP 5) TRANDAFIR G IOAN, lipsă CNP 6) SUBTIREL STELA, lipsă CNP	

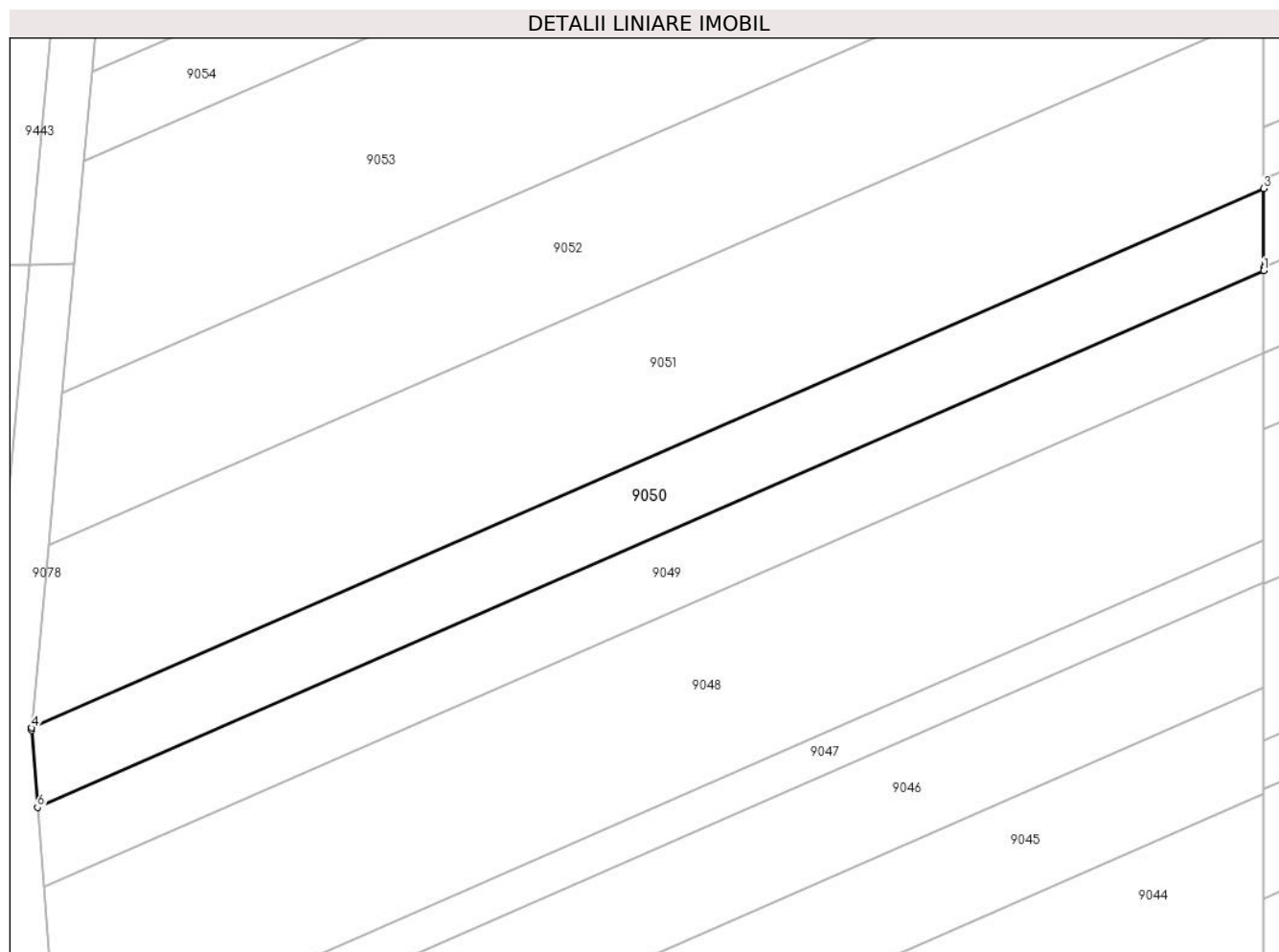
C. Partea III. SARCINI .

Inscrieri privind dezmembramintele dreptului de proprietate, drepturi reale de garanție și sarcini	Referințe
NU SUNT	

Teren

Nr cadastral	Suprafața (mp)*	Observații / Referințe
105243	800	

* Suprafața este determinată în planul de proiecție Stereo 70.



Date referitoare la teren

Crt	Categorie folosință	Intravilan	Suprafața (mp)	Tarla	Parcelă	Nr. topo	Observații / Referințe
1	arabil	NU	800	54	1686/2/14	-	

Lungime Segmente

1) Valorile lungimilor segmentelor sunt obținute din proiecție în plan.

Punct început	X / Y	Punct sfârșit	X / Y	Lungime segment (** (m)
1	468.997,165 475.325,695	2	468.997,165 475.325,941	0.246
2	468.997,165 475.325,941	3	468.997,163 475.333,001	7.06
3	468.997,163 475.333,001	4	468.887,434 475.285,001	119.768
4	468.887,434 475.285,001	5	468.887,413 475.284,772	0.23
5	468.887,413 475.284,772	6	468.887,946 475.277,918	6.874

Punct început	X / Y	Punct sfârșit	X / Y	Lungime segment (** (m)
6	468.887,946 475.277,918	1	468.997,165 475.325,695	119.211

** Lungimile segmentelor sunt determinate în planul de proiecție Stereo 70 și sunt rotunjite la 1 milimetru.

*** Distanța dintre puncte este formată din segmente cumulate ce sunt mai mici decât valoarea 1 milimetru.

**DATE DESPRE IMOBILUL NR. 9051**

Oficiul de Cadastru și Publicitate Imobiliară SIBIU
Biroul de Cadastru și Publicitate Imobiliară Avrig

A. Partea I. Descrierea imobilului

TEREN Extravilan

Adresa: Jud. Sibiu

Nr. Crt	Nr cadastral Nr. topografic	Suprafața* (mp)	Observații / Referințe
A1	105244	1.700	Sector cadastral:57 Teren neimprejmuit;

B. Partea II. Proprietari și acte

Inscrieri privitoare la dreptul de proprietate și alte drepturi reale	Referințe
/	
Act Administrativ nr. 1040/15, din 13/10/2000 emis de CJPSDPAT SIBIU (titlu de proprietate);	
B1	A1
Intabulare, drept de PROPRIETATE, dobandit prin Reconstituire, cota actuala 1/1	
1) TRANDAFIR RODICA, lipsă CNP 2) TRANDAFIR N REMUS, lipsă CNP 3) TRANDAFIR N ROMULUS, lipsă CNP 4) TRANDAFIR EUGENIA, lipsă CNP 5) TRANDAFIR G IOAN, lipsă CNP 6) SUBTIREL STELA, lipsă CNP	


C. Partea III. SARCINI .

Inscrieri privind dezmembramintele dreptului de proprietate, drepturi reale de garanție și sarcini	Referințe
NU SUNT	

Teren

Nr cadastral	Suprafața (mp)*	Observații / Referințe
105244	1.700	

* Suprafața este determinată în planul de proiecție Stereo 70.



Date referitoare la teren

Crt	Categorie folosință	Intravilan	Suprafața (mp)	Tarla	Parcelă	Nr. topo	Observații / Referințe
1	arabil	NU	1.700	54	1686/2/15	-	

Lungime Segmente

1) Valorile lungimilor segmentelor sunt obținute din proiecție în plan.

Punct început	X / Y	Punct sfârșit	X / Y	Lungime segment (** (m)
1	468.997,163 475.333,001	2	468.997,163 475.333,83	0.83
2	468.997,163 475.333,83	3	468.997,162 475.338,488	4.657
3	468.997,162 475.338,488	4	468.997,161 475.346,718	8.231
4	468.997,161 475.346,718	5	468.997,16 475.348,598	1.88
5	468.997,16 475.348,598	6	468.888,922 475.301,25	118.141

Punct început	X / Y	Punct sfârșit	X / Y	Lungime segment (** (m)
6	468.888,922 475.301,25	7	468.887,434 475.285,001	16.317
7	468.887,434 475.285,001	1	468.997,163 475.333,001	119.768

** Lungimile segmentelor sunt determinate în planul de proiecție Stereo 70 și sunt rotunjite la 1 milimetru.

*** Distanța dintre puncte este formată din segmente cumulate ce sunt mai mici decât valoarea 1 milimetru.

**DATE DESPRE IMOBILUL NR. 9052**

Oficiul de Cadastru și Publicitate Imobiliară SIBIU
Biroul de Cadastru și Publicitate Imobiliară Avrig

A. Partea I. Descrierea imobilului

TEREN Extravilan

Adresa: Jud. Sibiu

Nr. Crt	Nr cadastral Nr. topografic	Suprafața* (mp)	Observații / Referințe
A1	105211	1.400	Sector cadastral:57 Teren neimprejmuit;

B. Partea II. Proprietari și acte

Inscrieri privitoare la dreptul de proprietate și alte drepturi reale	Referințe
/	
Act Administrativ nr. 236/15, din 12/01/1996 emis de CJPSDPAT SIBIU (titlu de proprietate);	
B1	A1
Intabulare, drept de PROPRIETATE, dobandit prin Reconstituire, cota actuala 1/1 1) TRANDAFIR EUGENIA, lipsă CNP	

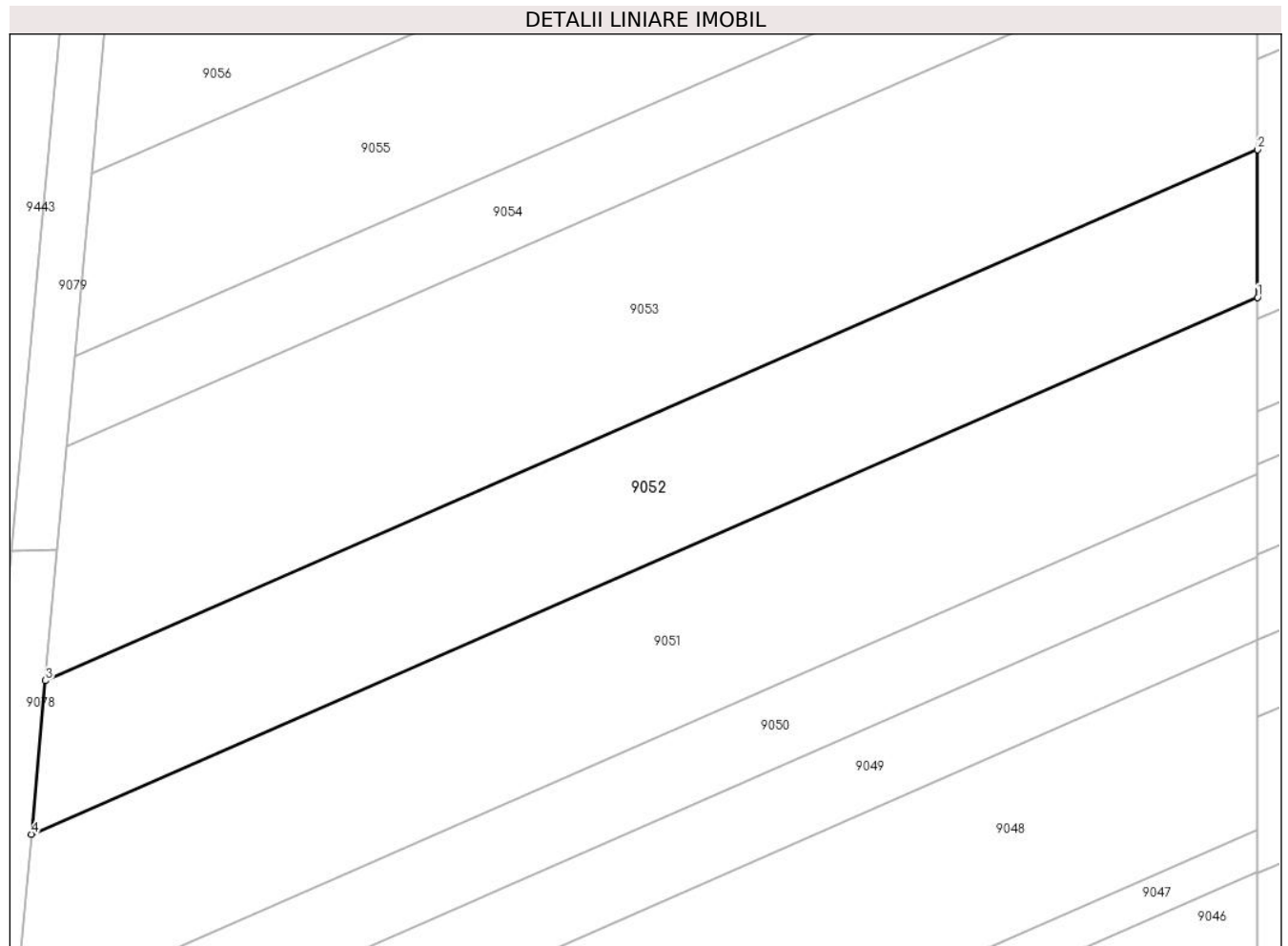
C. Partea III. SARCINI .

Inscrieri privind dezmembramintele dreptului de proprietate, drepturi reale de garanție și sarcini	Referințe
NU SUNT	

Teren

Nr cadastral	Suprafața (mp)*	Observații / Referințe
105211	1.400	

* Suprafața este determinată în planul de proiecție Stereo 70.



Date referitoare la teren

Crt	Categorie folosință	Intra vilan	Suprafața (mp)	Tarla	Parcelă	Nr. topo	Observații / Referințe
1	arabil	NU	1.400	54	1686/2/16	-	

Lungime Segmente

1) Valorile lungimilor segmentelor sunt obținute din proiecție în plan.

Punct început	X / Y	Punct sfârșit	X / Y	Lungime segment (** (m)
1	468.997,16 475.348,598	2	468.997,158 475.361,606	13.008
2	468.997,158 475.361,606	3	468.890,163 475.314,802	116.784
3	468.890,163 475.314,802	4	468.888,922 475.301,25	13.609
4	468.888,922 475.301,25	1	468.997,16 475.348,598	118.141

** Lungimile segmentelor sunt determinate în planul de proiecție Stereo 70 și sunt rotunjite la 1 milimetru.

***** Distanţa dintre puncte este formată din segmente cumulate ce sunt mai mici decât valoarea 1 milimetru.**

**DATE DESPRE IMOBILUL NR. 9053**

Oficiul de Cadastru și Publicitate Imobiliară SIBIU
Biroul de Cadastru și Publicitate Imobiliară Avrig

A. Partea I. Descrierea imobilului

TEREN Extravilan

Adresa: Jud. Sibiu

Nr. Crt	Nr cadastral Nr. topografic	Suprafața* (mp)	Observații / Referințe
A1	105212	2.100	Sector cadastral:57 Teren neimprejmut;

B. Partea II. Proprietari și acte

Inscrieri privitoare la dreptul de proprietate și alte drepturi reale	Referințe
/	
Act Administrativ nr. 955/15, din 08/06/2000 emis de CJPSDPAT SIBIU (titlu de proprietate);	
B1	A1
Intabulare, drept de PROPRIETATE, dobandit prin Reconstituire, cota actuala 1/1	
1) VASU V VASILE, lipsă CNP	
2) VASU V VICTOR, lipsă CNP	
3) NAN V VIORICA, lipsă CNP	
4) VASU MARIA, lipsă CNP	

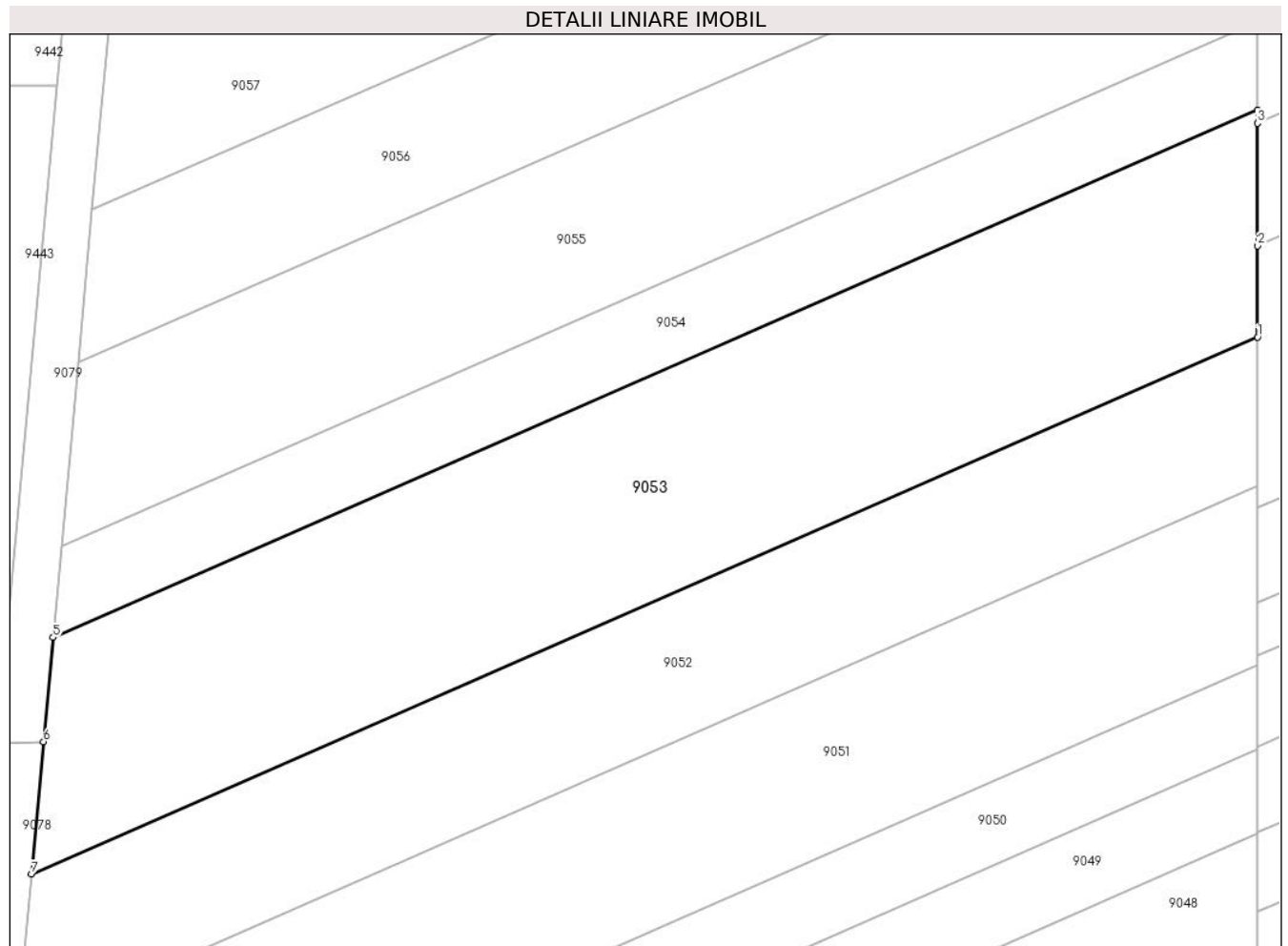
C. Partea III. SARCINI .

Inscrieri privind dezmembramintele dreptului de proprietate, drepturi reale de garanție și sarcini	Referințe
NU SUNT	

Teren

Nr cadastral	Suprafața (mp)*	Observații / Referințe
105212	2.100	

* Suprafața este determinată în planul de proiecție Stereo 70.



Date referitoare la teren

Crt	Categorie folosință	Intra vilan	Suprafața (mp)	Tarla	Parcelă	Nr. topo	Observații / Referințe
1	arabil	NU	2.100	54	1686/2/17	-	

Lungime Segmente

1) Valorile lungimilor segmentelor sunt obținute din proiecție în plan.

Punct început	X / Y	Punct sfârșit	X / Y	Lungime segment (** (m)
1	468.997,158 475.361,606	2	468.997,157 475.369,562	7.956
2	468.997,157 475.369,562	3	468.997,155 475.380,241	10.679
3	468.997,155 475.380,241	4	468.997,154 475.381,407	1.166
4	468.997,154 475.381,407	5	468.892,052 475.335,431	114.719
5	468.892,052 475.335,431	6	468.891,219 475.326,34	9.129

Punct început	X / Y	Punct sfârșit	X / Y	Lungime segment (** (m)
6	468.891,219 475.326,34	7	468.890,163 475.314,802	11.586
7	468.890,163 475.314,802	1	468.997,158 475.361,606	116.784

** Lungimile segmentelor sunt determinate în planul de proiecție Stereo 70 și sunt rotunjite la 1 milimetru.

*** Distanța dintre puncte este formată din segmente cumulate ce sunt mai mici decât valoarea 1 milimetru.

**DATE DESPRE IMOBILUL NR. 9054**

Oficiul de Cadastru și Publicitate Imobiliară SIBIU
Biroul de Cadastru și Publicitate Imobiliară Avrig

A. Partea I. Descrierea imobilului

TEREN Extravilan

Adresa: Jud. Sibiu

Nr. Crt	Nr cadastral Nr. topografic	Suprafața* (mp)	Observații / Referințe
A1	105245	800	Sector cadastral:57 Teren neimprejmuit;

B. Partea II. Proprietari și acte

Inscrieri privitoare la dreptul de proprietate și alte drepturi reale	Referințe
/	
Act Administrativ nr. 791/15, din 25/01/1999 emis de CJPSDPAT SIBIU (titlu de proprietate);	
B1	A1
Intabulare, drept de PROPRIETATE, dobandit prin Reconstituire, cota actuala 1/1 1) ONEA PARASCHIVA, lipsă CNP	

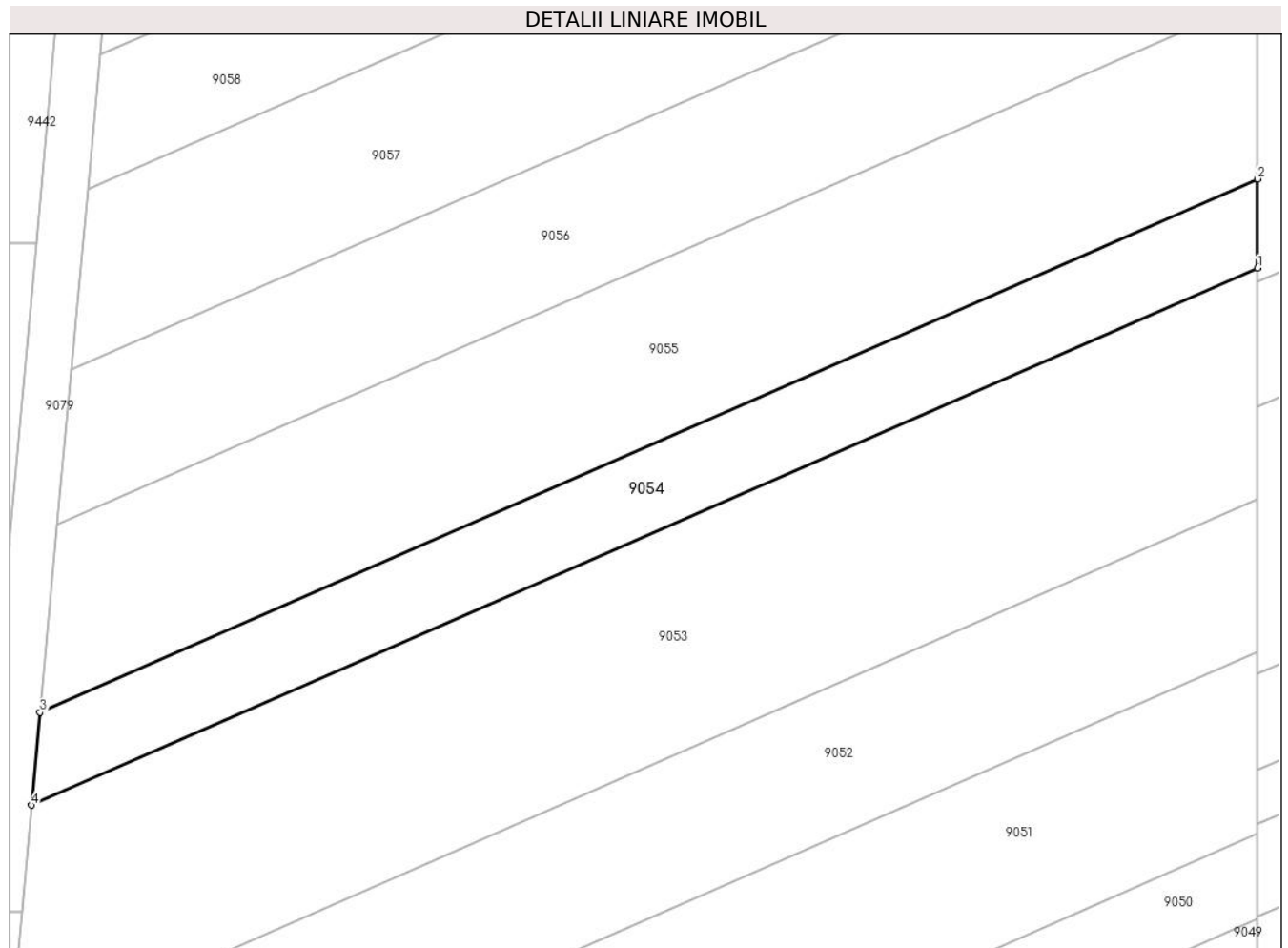
C. Partea III. SARCINI .

Inscrieri privind dezmembramintele dreptului de proprietate, drepturi reale de garanție și sarcini	Referințe
NU SUNT	

Teren

Nr cadastral	Suprafața (mp)*	Observații / Referințe
105245	800	

* Suprafața este determinată în planul de proiecție Stereo 70.



Date referitoare la teren

Crt	Categorie folosință	Intra vilan	Suprafața (mp)	Tarla	Parcelă	Nr. topo	Observații / Referințe
1	arabil	NU	800	54	1686/2/18	-	

Lungime Segmente

1) Valorile lungimilor segmentelor sunt obținute din proiecție în plan.

Punct început	X / Y	Punct sfârșit	X / Y	Lungime segment (** (m)
1	468.997,154 475.381,407	2	468.997,153 475.389,044	7.638
2	468.997,153 475.389,044	3	468.892,78 475.343,387	113.922
3	468.892,78 475.343,387	4	468.892,052 475.335,431	7.99
4	468.892,052 475.335,431	1	468.997,154 475.381,407	114.719

** Lungimile segmentelor sunt determinate în planul de proiecție Stereo 70 și sunt rotunjite la 1 milimetru.

***** Distanţa dintre puncte este formată din segmente cumulate ce sunt mai mici decât valoarea 1 milimetru.**

**DATE DESPRE IMOBILUL NR. 9055**

Oficiul de Cadastru și Publicitate Imobiliară SIBIU
Biroul de Cadastru și Publicitate Imobiliară Avrig

A. Partea I. Descrierea imobilului

TEREN Extravilan

Adresa: Jud. Sibiu

Nr. Crt	Nr cadastral Nr. topografic	Suprafața* (mp)	Observații / Referințe
A1	105246	1.600	Sector cadastral:57 Teren neimprejmuit;

B. Partea II. Proprietari și acte

Inscrieri privitoare la dreptul de proprietate și alte drepturi reale	Referințe
/	
Act Administrativ nr. 237/15, din 12/01/1996 emis de CJPSDPAT SIBIU (titlu de proprietate);	
B1	A1
Intabulare, drept de PROPRIETATE, dobandit prin Reconstituire, cota actuala 1/1 1) BEJAN PARASCHIVA, lipsă CNP	

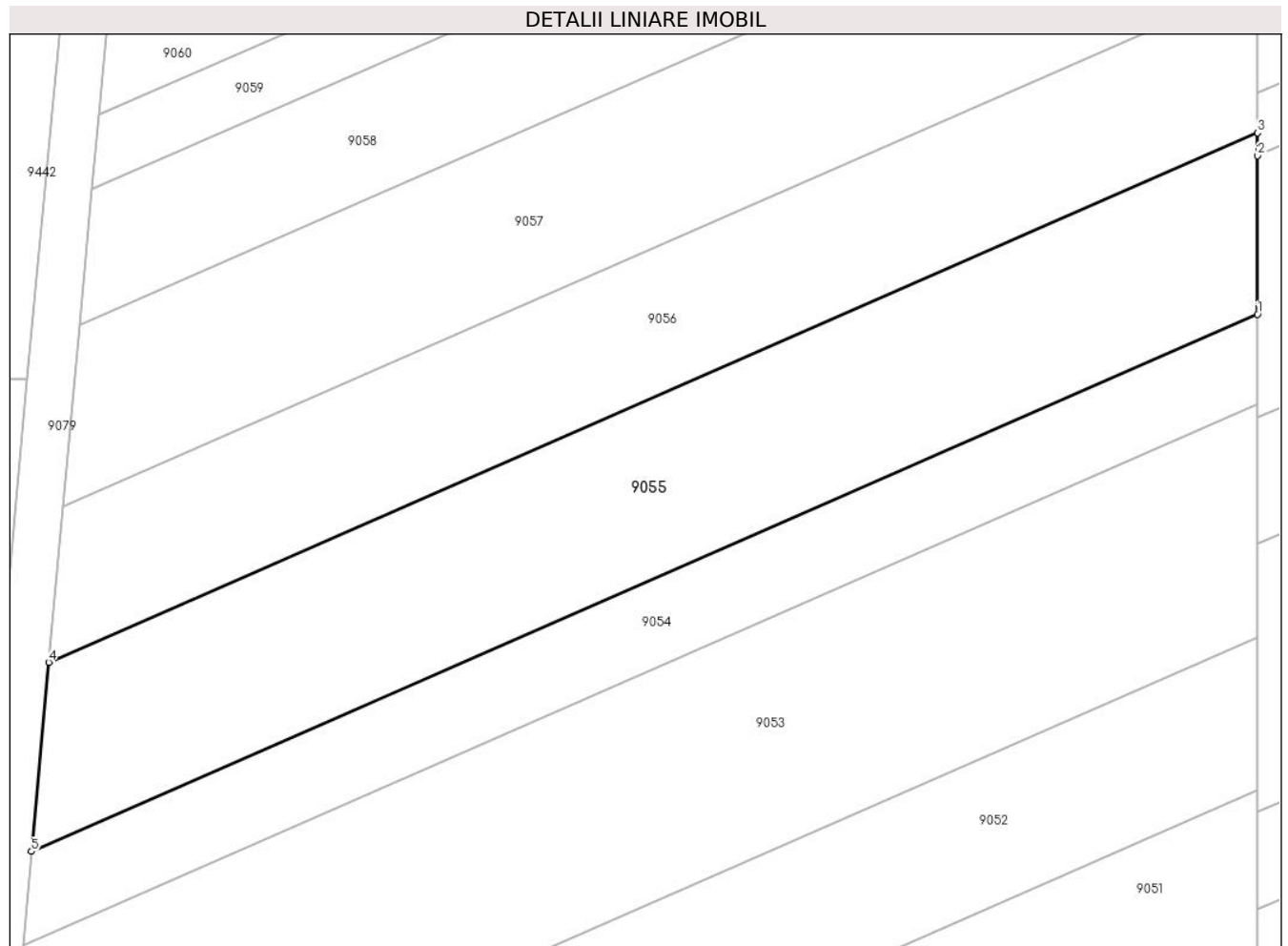
C. Partea III. SARCINI .

Inscrieri privind dezmembramintele dreptului de proprietate, drepturi reale de garanție și sarcini	Referințe
NU SUNT	

Teren

Nr cadastral	Suprafața (mp)*	Observații / Referințe
105246	1.600	

* Suprafața este determinată în planul de proiecție Stereo 70.



Date referitoare la teren

Crt	Categorie folosință	Intravilan	Suprafața (mp)	Tarla	Parcelă	Nr. topo	Observații / Referințe
1	arabil	NU	1.600	54	1686/2/19	-	

Lungime Segmente

1) Valorile lungimilor segmentelor sunt obținute din proiecție în plan.

Punct început	X / Y	Punct sfârșit	X / Y	Lungime segment (** (m)
1	468.997,153 475.389,044	2	468.997,151 475.402,534	13.49
2	468.997,151 475.402,534	3	468.997,15 475.404,482	1.947
3	468.997,15 475.404,482	4	468.894,252 475.359,47	112.312
4	468.894,252 475.359,47	5	468.892,78 475.343,387	16.15
5	468.892,78 475.343,387	1	468.997,153 475.389,044	113.922

**** Lungimile segmentelor sunt determinate în planul de proiecție Stereo 70 și sunt rotunjite la 1 milimetru.**

***** Distanța dintre puncte este formată din segmente cumulate ce sunt mai mici decât valoarea 1 milimetru.**

**DATE DESPRE IMOBILUL NR. 9056**

Oficiul de Cadastru și Publicitate Imobiliară SIBIU
Biroul de Cadastru și Publicitate Imobiliară Avrig

A. Partea I. Descrierea imobilului

TEREN Extravilan

Adresa: Jud. Sibiu

Nr. Crt	Nr cadastral Nr. topografic	Suprafața* (mp)	Observații / Referințe
A1	105247	1.300	Sector cadastral:57 Teren neimprejmuit;

B. Partea II. Proprietari și acte

Inscrieri privitoare la dreptul de proprietate și alte drepturi reale	Referințe
/	
Act Administrativ nr. 813/15, din 27/04/1999 emis de CJPSDPAT SIBIU (titlu de proprietate);	
B1	A1
Intabulare, drept de PROPRIETATE, dobandit prin Reconstituire, cota actuala 1/1 1) BOGDAN VIRGINIA , lipsă CNP	


C. Partea III. SARCINI .

Inscrieri privind dezmembramintele dreptului de proprietate, drepturi reale de garanție și sarcini	Referințe
NU SUNT	

Teren

Nr cadastral	Suprafața (mp)*	Observații / Referințe
105247	1.300	

* Suprafața este determinată în planul de proiecție Stereo 70.



Date referitoare la teren

Crt	Categorie folosință	Intra vilan	Suprafața (mp)	Tarla	Parcelă	Nr. topo	Observații / Referințe
1	arabil	NU	1.300	54	1686/2/20	-	

Lungime Segmente

1) Valorile lungimilor segmentelor sunt obținute din proiecție în plan.

Punct început	X / Y	Punct sfârșit	X / Y	Lungime segment (** (m)
1	468.997,15 475.404,482	2	468.997,15 475.407,847	3.365
2	468.997,15 475.407,847	3	468.997,149 475.413,509	5.662
3	468.997,149 475.413,509	4	468.997,148 475.417,19	3.681
4	468.997,148 475.417,19	5	468.895,465 475.372,709	110.986
5	468.895,465 475.372,709	6	468.894,252 475.359,47	13.294

Punct început	X / Y	Punct sfârșit	X / Y	Lungime segment (** (m)
6	468.894,252 475.359,47	1	468.997,15 475.404,482	112.312

** Lungimile segmentelor sunt determinate în planul de proiecție Stereo 70 și sunt rotunjite la 1 milimetru.

*** Distanța dintre puncte este formată din segmente cumulate ce sunt mai mici decât valoarea 1 milimetru.

**DATE DESPRE IMOBILUL NR. 9057**

Oficiul de Cadastru și Publicitate Imobiliară SIBIU
Biroul de Cadastru și Publicitate Imobiliară Avrig

A. Partea I. Descrierea imobilului

TEREN Extravilan

Adresa: Jud. Sibiu

Nr. Crt	Nr cadastral Nr. topografic	Suprafața* (mp)	Observații / Referințe
A1	105248	1.500	Sector cadastral:57 Teren neimprejmuit;

B. Partea II. Proprietari și acte

Inscrieri privitoare la dreptul de proprietate și alte drepturi reale		Referințe
/		
Act Notarial nr. 89, din 29/12/2008 emis de NP SALOMIE IOAN CRISTIAN (certificat de mostenitor);		
B1	Intabulare, drept de PROPRIETATE, dobandit prin Succesiune, cota actuala 2/16 1) BOGDAN VASILICA	A1
Act Administrativ nr. 797/15, din 18/03/1999 emis de CJPSDPAT SIBIU (titlu de proprietate);		
B1	Intabulare, drept de PROPRIETATE, dobandit prin Reconstituire, cota actuala 8/16 1) STEFAN MARIA , lipsă CNP 2) BARBAT EUFROSINA , lipsă CNP	A1
Act Notarial nr. 89, din 29/12/2008 emis de NP SALOMIE IOAN CRISTIAN (certificat de mostenitor);		
B2	Intabulare, drept de PROPRIETATE, dobandit prin Succesiune, cota actuala 6/16 1) BOGDAN NICOLAE	A1

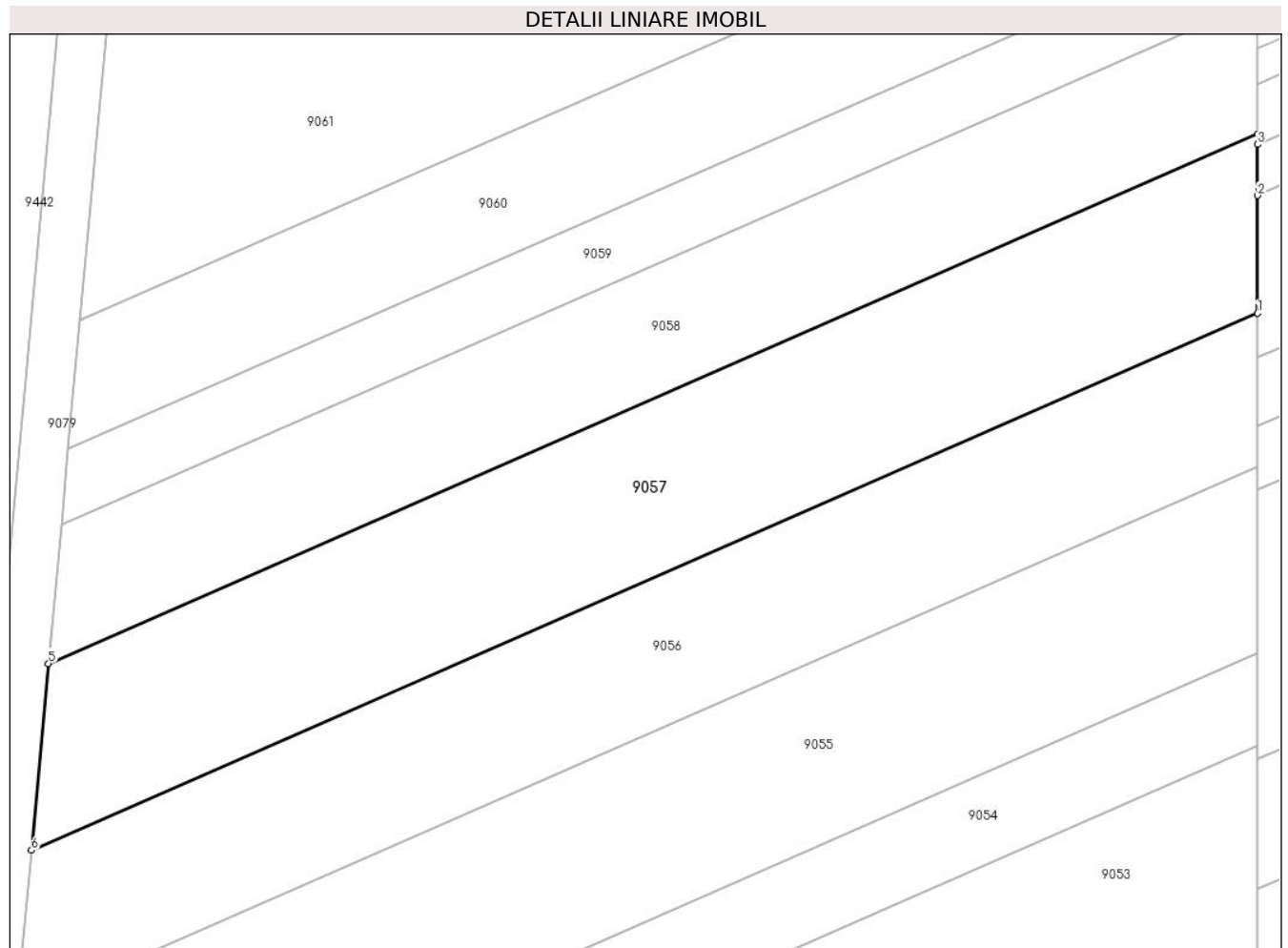
C. Partea III. SARCINI .

Inscrieri privind dezmembramintele dreptului de proprietate, drepturi reale de garanție și sarcini	Referințe
NU SUNT	

Teren

Nr cadastral	Suprafața (mp)*	Observații / Referințe
105248	1.500	

* Suprafața este determinată în planul de proiecție Stereo 70.



Date referitoare la teren

Crt	Categorie folosință	Intra vilan	Suprafața (mp)	Tarla	Parcelă	Nr. topo	Observații / Referințe
1	arabil	NU	1.500	54	1686/2/21	-	

Lungime Segmente

1) Valorile lungimilor segmentelor sunt obținute din proiecție în plan.

Punct început	X / Y	Punct sfârșit	X / Y	Lungime segment (** (m)
1	468.997,148 475.417,19	2	468.997,146 475.426,936	9.746
2	468.997,146 475.426,936	3	468.997,145 475.431,17	4.234
3	468.997,145 475.431,17	4	468.997,145 475.432,044	0.874
4	468.997,145 475.432,044	5	468.896,882 475.388,185	109.437
5	468.896,882 475.388,185	6	468.895,465 475.372,709	15.54

Punct început	X / Y	Punct sfârșit	X / Y	Lungime segment (** (m)
6	468.895,465 475.372,709	1	468.997,148 475.417,19	110.986

** Lungimile segmentelor sunt determinate în planul de proiecție Stereo 70 și sunt rotunjite la 1 milimetru.

*** Distanța dintre puncte este formată din segmente cumulate ce sunt mai mici decât valoarea 1 milimetru.

**DATE DESPRE IMOBILUL NR. 9058**

Oficiul de Cadastru și Publicitate Imobiliară SIBIU
Biroul de Cadastru și Publicitate Imobiliară Avrig

A. Partea I. Descrierea imobilului

TEREN Extravilan

Adresa: Jud. Sibiu

Nr. Crt	Nr cadastral Nr. topografic	Suprafața* (mp)	Observații / Referințe
A1	105213	1.100	Sector cadastral:57 Teren neimprejmuit;

B. Partea II. Proprietari și acte

Inscrieri privitoare la dreptul de proprietate și alte drepturi reale	Referințe
/	
Act Administrativ nr. 734/15, din 09/11/1998 emis de CJPSDPAT SIBIU (titlu de proprietate);	
B1	A1
Intabulare, drept de PROPRIETATE, dobandit prin Reconstituire, cota actuala 1/1 1) SĂLAGHE DUMITRU, lipsă CNP	

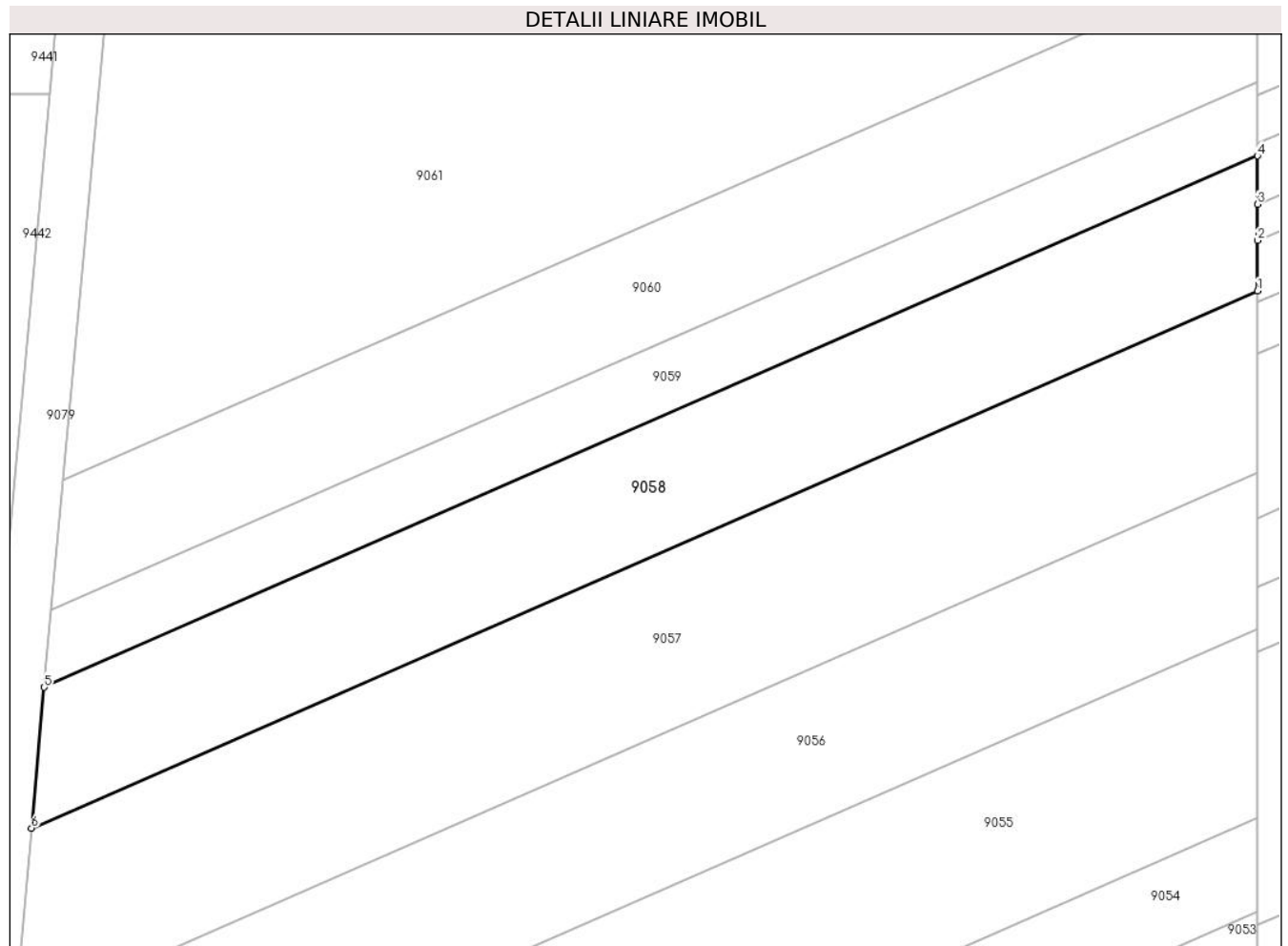
C. Partea III. SARCINI .

Inscrieri privind dezmembramintele dreptului de proprietate, drepturi reale de garanție și sarcini	Referințe
NU SUNT	

Teren

Nr cadastral	Suprafața (mp)*	Observații / Referințe
105213	1.100	

* Suprafața este determinată în planul de proiecție Stereo 70.



Date referitoare la teren

Crt	Categorie folosință	Intra vilan	Suprafața (mp)	Tarla	Parcelă	Nr. topo	Observații / Referințe
1	arabil	NU	1.100	54	1686/2/22	-	

Lungime Segmente

1) Valorile lungimilor segmentelor sunt obținute din proiecție în plan.

Punct început	X / Y	Punct sfârșit	X / Y	Lungime segment (** (m)
1	468.997,145 475.432,044	2	468.997,144 475.436,171	4.127
2	468.997,144 475.436,171	3	468.997,144 475.439,122	2.952
3	468.997,144 475.439,122	4	468.997,143 475.443,072	3.95
4	468.997,143 475.443,072	5	468.897,934 475.399,674	108.287
5	468.897,934 475.399,674	6	468.896,882 475.388,185	11.537

Punct început	X / Y	Punct sfârșit	X / Y	Lungime segment (** (m)
6	468.896,882 475.388,185	1	468.997,145 475.432,044	109.437

** Lungimile segmentelor sunt determinate în planul de proiecție Stereo 70 și sunt rotunjite la 1 milimetru.

*** Distanța dintre puncte este formată din segmente cumulate ce sunt mai mici decât valoarea 1 milimetru.

**DATE DESPRE IMOBILUL NR. 9059**

Oficiul de Cadastru și Publicitate Imobiliară SIBIU
Biroul de Cadastru și Publicitate Imobiliară Avrig

A. Partea I. Descrierea imobilului

TEREN Extravilan

Adresa: Jud. Sibiu

Nr. Crt	Nr cadastral Nr. topografic	Suprafața* (mp)	Observații / Referințe
A1	105214	600	Sector cadastral:57 Teren neimpregmuit;

B. Partea II. Proprietari și acte

Inscrieri privitoare la dreptul de proprietate și alte drepturi reale	Referințe
/	
Act Administrativ nr. 736/15, din 09/11/1998 emis de CJPSDPAT SIBIU (titlu de proprietate);	
B1	A1
Intabulare, drept de PROPRIETATE, dobandit prin Reconstituire, cota actuala 1/1 1) SALAGHE FILOFTEIA, lipsă CNP	
Act Administrativ nr. 7059, din 07/11/2023 emis de PRIMĂRIA COMUNEI ARPAȘU DE JOS (adeverinta);	
B2	A1
Se notează posesia faptică asupra cotei de 1/1 în favoarea lui 1) SC SOBIS SOLUTIONS SRL, CIF:12018818	

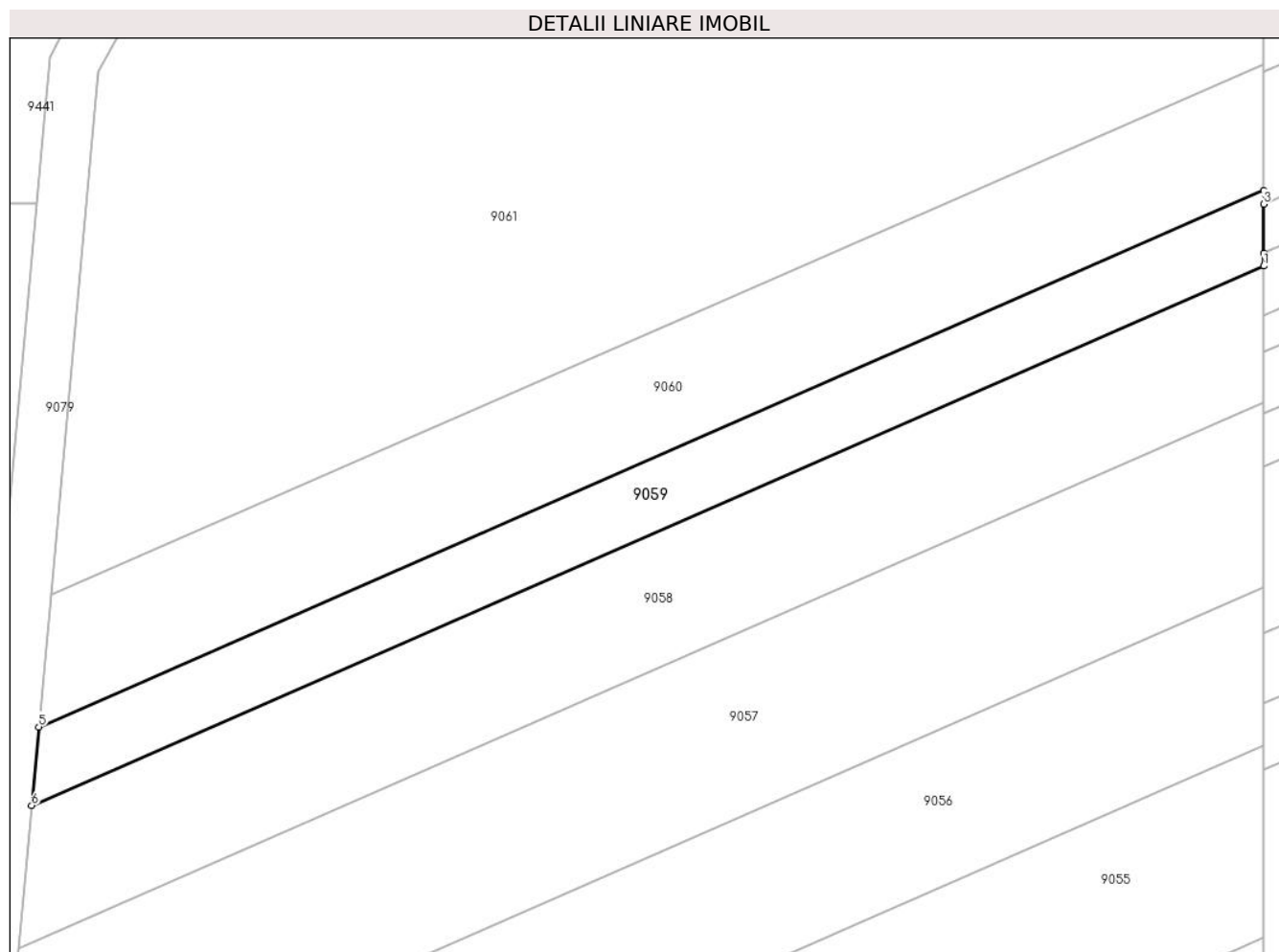
C. Partea III. SARCINI .

Inscrieri privind dezmembramintele dreptului de proprietate, drepturi reale de garanție și sarcini	Referințe
NU SUNT	

Teren

Nr cadastral	Suprafața (mp)*	Observații / Referințe
105214	600	

* Suprafața este determinată în planul de proiecție Stereo 70.



Date referitoare la teren

Crt	Categorie folosință	Intravilan	Suprafața (mp)	Tarla	Parcelă	Nr. topo	Observații / Referințe
1	arabil	NU	600	54	1686/2/23	-	

Lungime Segmente

1) Valorile lungimilor segmentelor sunt obținute din proiecție în plan.

Punct început	X / Y	Punct sfârșit	X / Y	Lungime segment (** (m)
1	468.997,143 475.443,072	2	468.997,143 475.444,086	1.014
2	468.997,143 475.444,086	3	468.997,142 475.448,06	3.974
3	468.997,142 475.448,06	4	468.997,142 475.449,137	1.077
4	468.997,142 475.449,137	5	468.898,512 475.405,992	107.654
5	468.898,512 475.405,992	6	468.897,934 475.399,674	6.345

Punct început	X / Y	Punct sfârșit	X / Y	Lungime segment (** (m)
6	468.897,934 475.399,674	1	468.997,143 475.443,072	108.287

** Lungimile segmentelor sunt determinate în planul de proiecție Stereo 70 și sunt rotunjite la 1 milimetru.

*** Distanța dintre puncte este formată din segmente cumulate ce sunt mai mici decât valoarea 1 milimetru.

**DATE DESPRE IMOBILUL NR. 9060**

Oficiul de Cadastru și Publicitate Imobiliară SIBIU
Biroul de Cadastru și Publicitate Imobiliară Avrig

A. Partea I. Descrierea imobilului

TEREN Extravilan

Adresa: Jud. Sibiu

Nr. Crt	Nr cadastral Nr. topografic	Suprafața* (mp)	Observații / Referințe
A1	105249	1.000	Sector cadastral:57 Teren neimprejmut;

B. Partea II. Proprietari și acte

Inscrieri privitoare la dreptul de proprietate și alte drepturi reale	Referințe
/	
Act Administrativ nr. 808/15, din 26/04/1999 emis de CJPSDPAT SIBIU (titlu de proprietate);	
B1	A1
Intabulare, drept de PROPRIETATE, dobandit prin Reconstituire, cota actuala 1/1	
1) IANCU IOAN, lipsă CNP 2) IANCU VIRGIL, lipsă CNP 3) IANCU NICOLAE, lipsă CNP 4) IANCU ANA, lipsă CNP 5) IANCU GHEORGHE, lipsă CNP 6) IANCU DOINA, lipsă CNP 7) POPA MARIA, lipsă CNP 8) FIȚA PAUNA, lipsă CNP	

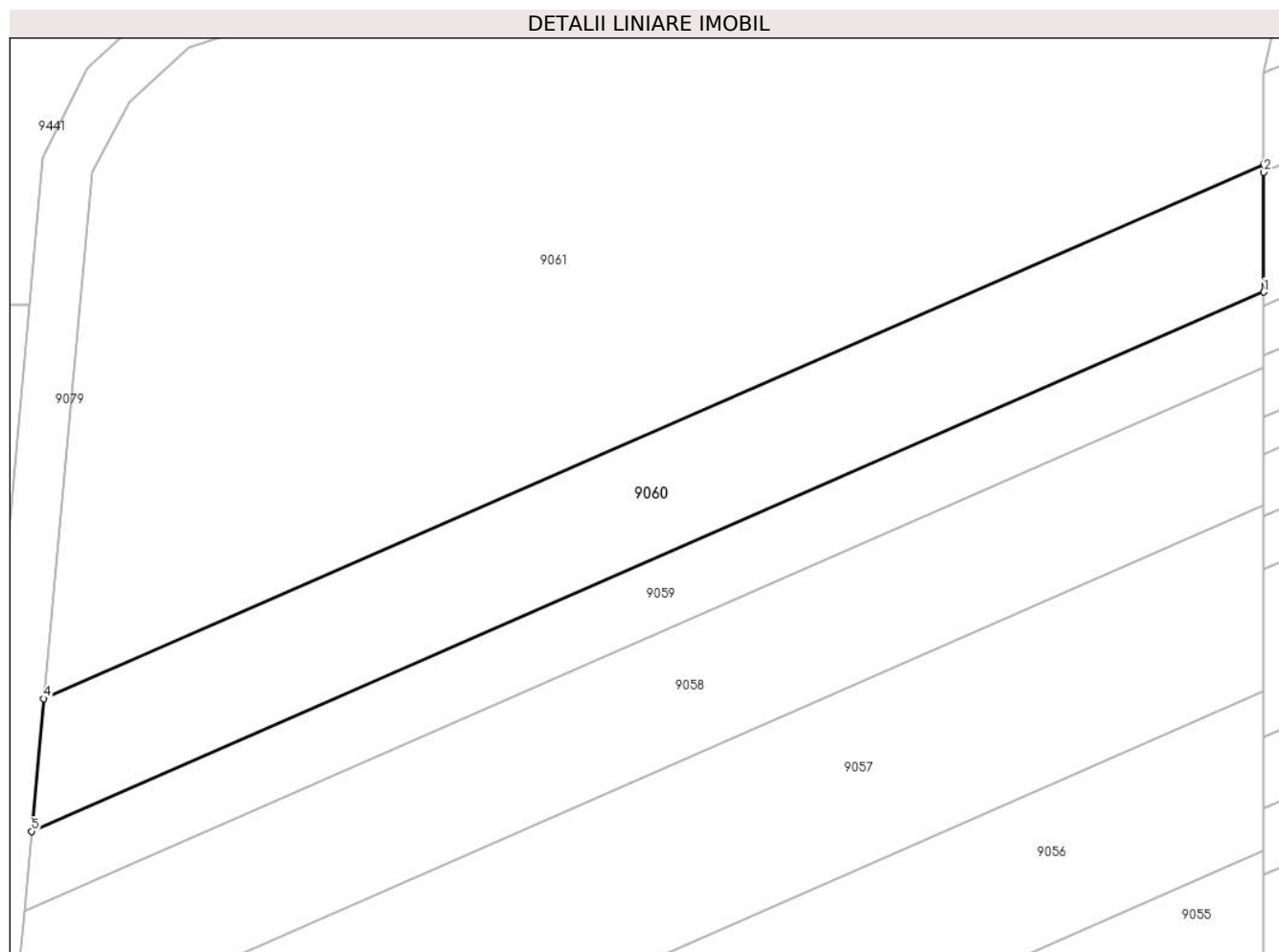
C. Partea III. SARCINI .

Inscrieri privind dezmembramintele dreptului de proprietate, drepturi reale de garanție și sarcini	Referințe
NU SUNT	

Teren

Nr cadastral	Suprafața (mp)*	Observații / Referințe
105249	1.000	

* Suprafața este determinată în planul de proiecție Stereo 70.



Date referitoare la teren

Crt	Categorie folosință	Intra vilan	Suprafața (mp)	Tarla	Parcelă	Nr. topo	Observații / Referințe
1	arabil	NU	1.000	54	1686/2/24	-	

Lungime Segmente

1) Valorile lungimilor segmentelor sunt obținute din proiecție în plan.

Punct început	X / Y	Punct sfârșit	X / Y	Lungime segment (** (m)
1	468.997,142 475.449,137	2	468.997,14 475.458,71	9.573
2	468.997,14 475.458,71	3	468.997,14 475.459,326	0.615
3	468.997,14 475.459,326	4	468.899,484 475.416,607	106.591
4	468.899,484 475.416,607	5	468.898,512 475.405,992	10.659
5	468.898,512 475.405,992	1	468.997,142 475.449,137	107.654

**** Lungimile segmentelor sunt determinate în planul de proiecție Stereo 70 și sunt rotunjite la 1 milimetru.**

***** Distanța dintre puncte este formată din segmente cumulate ce sunt mai mici decât valoarea 1 milimetru.**

**DATE DESPRE IMOBILUL NR. 9061**

Oficiul de Cadastru și Publicitate Imobiliară SIBIU
Biroul de Cadastru și Publicitate Imobiliară Avrig

A. Partea I. Descrierea imobilului

TEREN Extravilan

Adresa: Jud. Sibiu

Nr. Crt	Nr cadastral Nr. topografic	Suprafața* (mp)	Observații / Referințe
A1	105250	4.200	Sector cadastral:57 Teren neimprejmuț;

B. Partea II. Proprietari și acte

Inscrieri privitoare la dreptul de proprietate și alte drepturi reale		Referințe
/		
Act Administrativ nr. 2004/15, din 27/06/2002 emis de CJPSDPAT SIBIU (titlu de proprietate);		
B1	Intabulare, drept de PROPRIETATE, dobandit prin Reconstituire, cota actuala 1/1 1) FLOCA ANA, lipsă CNP 2) SUBȚIREL NICOLAE, lipsă CNP 3) PÎRVU VICTORIA, lipsă CNP	A1

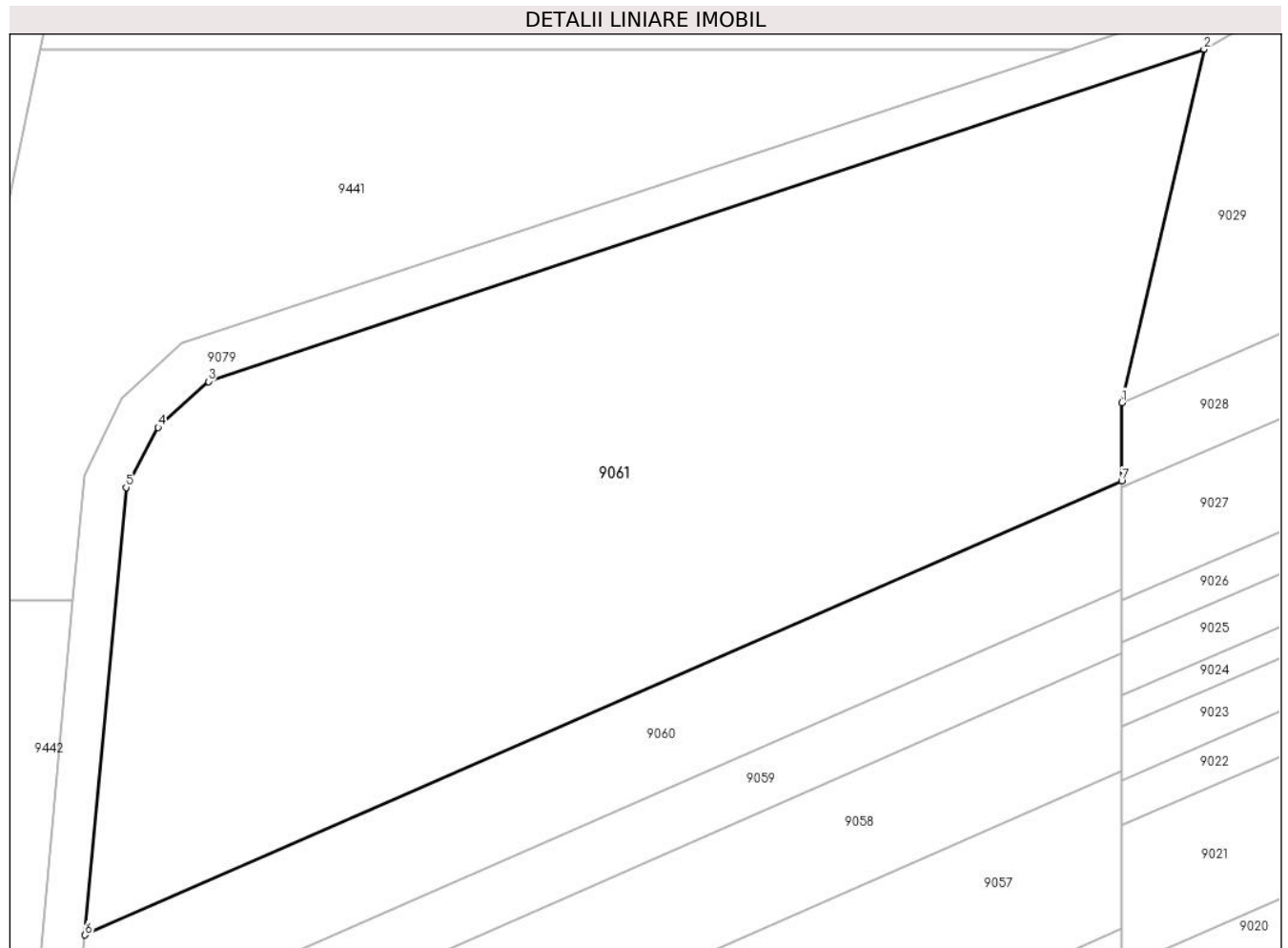
C. Partea III. SARCINI .

Inscrieri privind dezmembramintele dreptului de proprietate, drepturi reale de garanție și sarcini	Referințe
NU SUNT	

Teren

Nr cadastral	Suprafața (mp)*	Observații / Referințe
105250	4.200	

* Suprafața este determinată în planul de proiecție Stereo 70.



Date referitoare la teren

Crt	Categorie folosință	Intra vilan	Suprafața (mp)	Tarla	Parcelă	Nr. topo	Observații / Referințe
1	arabil	NU	4.200	54	1686/8/25	-	

Lungime Segmente

1) Valorile lungimilor segmentelor sunt obținute din proiecție în plan.

Punct început	X / Y	Punct sfârșit	X / Y	Lungime segment (** (m)
1	468.997,139 475.466,682	2	469.004,876 475.499,932	34.138
2	469.004,876 475.499,932	3	468.911,087 475.468,674	98.861
3	468.911,087 475.468,674	4	468.906,364 475.464,343	6.408
4	468.906,364 475.464,343	5	468.903,339 475.458,711	6.392
5	468.903,339 475.458,711	6	468.899,484 475.416,607	42.281

Punct început	X / Y	Punct sfârșit	X / Y	Lungime segment (** (m)
6	468.899,484 475.416,607	7	468.997,14 475.459,326	106.591
7	468.997,14 475.459,326	1	468.997,139 475.466,682	7.357

** Lungimile segmentelor sunt determinate în planul de proiecție Stereo 70 și sunt rotunjite la 1 milimetru.

*** Distanța dintre puncte este formată din segmente cumulate ce sunt mai mici decât valoarea 1 milimetru.

**DATE DESPRE IMOBILUL NR. 9062**

Oficiul de Cadastru și Publicitate Imobiliară SIBIU
Biroul de Cadastru și Publicitate Imobiliară Avrig

A. Partea I. Descrierea imobilului

TEREN Extravilan

Adresa: Jud. Sibiu

Nr. Crt	Nr cadastral Nr. topografic	Suprafața* (mp)	Observații / Referințe
A1	105251	2.000	Sector cadastral:57 Teren neimprejmuit;

B. Partea II. Proprietari și acte

Inscrieri privitoare la dreptul de proprietate și alte drepturi reale	Referințe
/	
Act Notarial nr. 590, din 29/03/2011 emis de NP POPA CORNELIA (contract de vanzare-cumparare);	
B1	Intabulare, drept de PROPRIETATE, dobandit prin Conventie, cota actuala 1/2 1) SC SOBIS SOLUTIONS SRL, CIF:12018818
Act Administrativ nr. 827/15, din 13/05/1999 emis de CJPSDPAT SIBIU (titlu de proprietate);	
B1	Intabulare, drept de PROPRIETATE, dobandit prin Reconstituire, cota actuala 1/2 1) RĂCEALĂ LIVIA, lipsă CNP

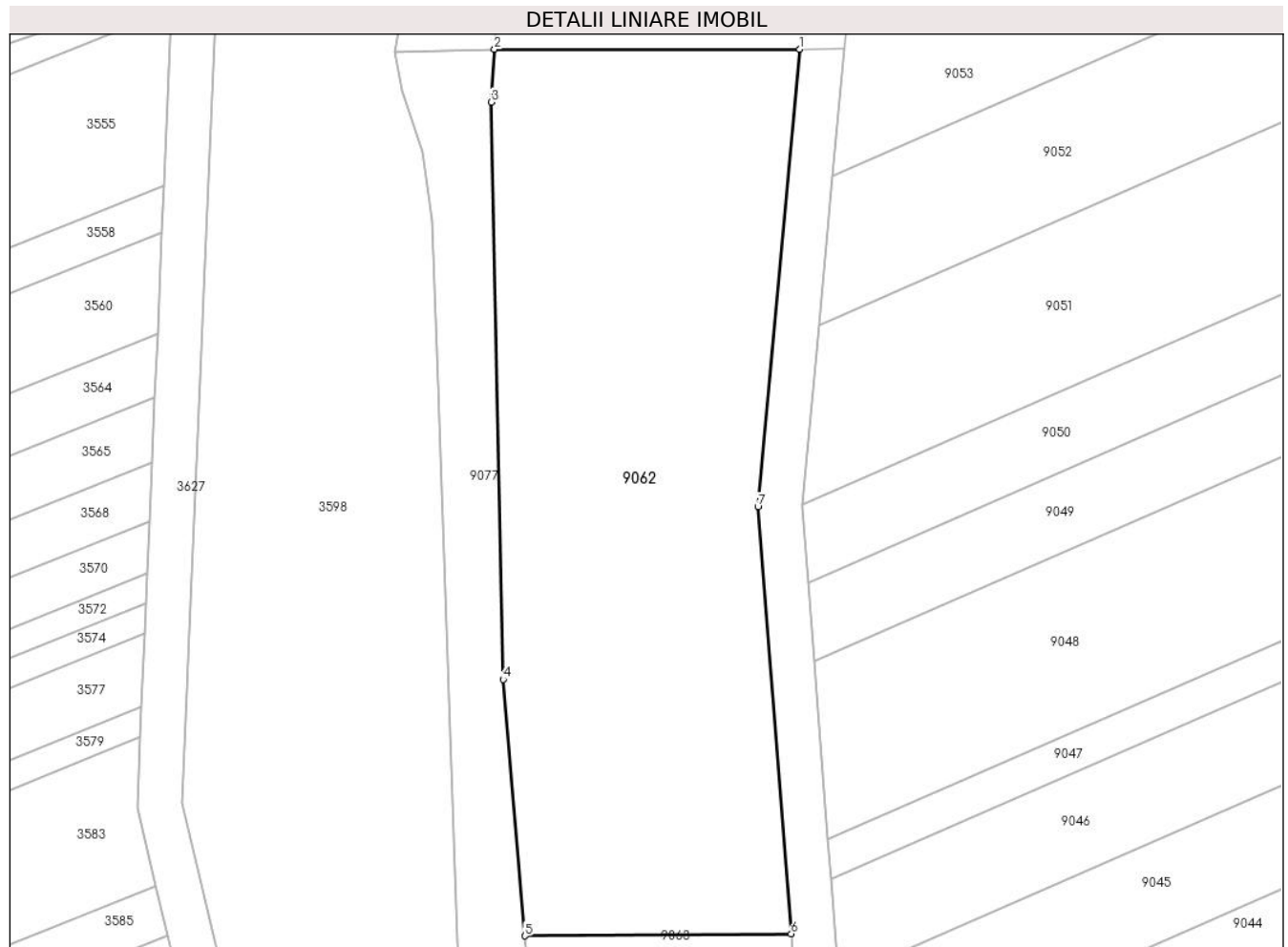
C. Partea III. SARCINI .

Inscrieri privind dezmembramintele dreptului de proprietate, drepturi reale de garanție și sarcini	Referințe
NU SUNT	

Teren

Nr cadastral	Suprafața (mp)*	Observații / Referințe
105251	2.000	

* Suprafața este determinată în planul de proiecție Stereo 70.



Date referitoare la teren

Crt	Categorie folosință	Intravilan	Suprafața (mp)	Tarla	Parcelă	Nr. topo	Observații / Referințe
1	arabil	NU	2.000	54	1686/3/1	-	

Lungime Segmente

1) Valorile lungimilor segmentelor sunt obținute din proiecție în plan.

Punct început	X / Y	Punct sfârșit	X / Y	Lungime segment (** (m)
1	468.887,199 475.326,241	2	468.859,539 475.326,241	27.661
2	468.859,539 475.326,241	3	468.859,236 475.321,447	4.804
3	468.859,236 475.321,447	4	468.860,319 475.269,155	52.303
4	468.860,319 475.269,155	5	468.862,29 475.245,934	23.305
5	468.862,29 475.245,934	6	468.886,427 475.246,111	24.138

Punct început	X / Y	Punct sfârșit	X / Y	Lungime segment (** (m)
6	468.886,427 475.246,111	7	468.883,421 475.284,799	38.805
7	468.883,421 475.284,799	1	468.887,199 475.326,241	41.613

** Lungimile segmentelor sunt determinate în planul de proiecție Stereo 70 și sunt rotunjite la 1 milimetru.

*** Distanța dintre puncte este formată din segmente cumulate ce sunt mai mici decât valoarea 1 milimetru.

**DATE DESPRE IMOBILUL NR. 9063**

Oficiul de Cadastru și Publicitate Imobiliară SIBIU
Biroul de Cadastru și Publicitate Imobiliară Avrig

A. Partea I. Descrierea imobilului

TEREN Extravilan

Adresa: Jud. Sibiu

Nr. Crt	Nr cadastral Nr. topografic	Suprafața* (mp)	Observații / Referințe
A1	105252	2.000	Sector cadastral:57 Teren neimprejmuit;

B. Partea II. Proprietari și acte

Inscrieri privitoare la dreptul de proprietate și alte drepturi reale	Referințe
/	
Act Administrativ nr. 792/15, din 17/03/1999 emis de CJPSDPAT SIBIU (titlu de proprietate);	
B1	A1
Intabulare, drept de PROPRIETATE, dobandit prin Reconstituire, cota actuala 1/1	
1) PAVEL LIVIU REMUS, lipsă CNP	

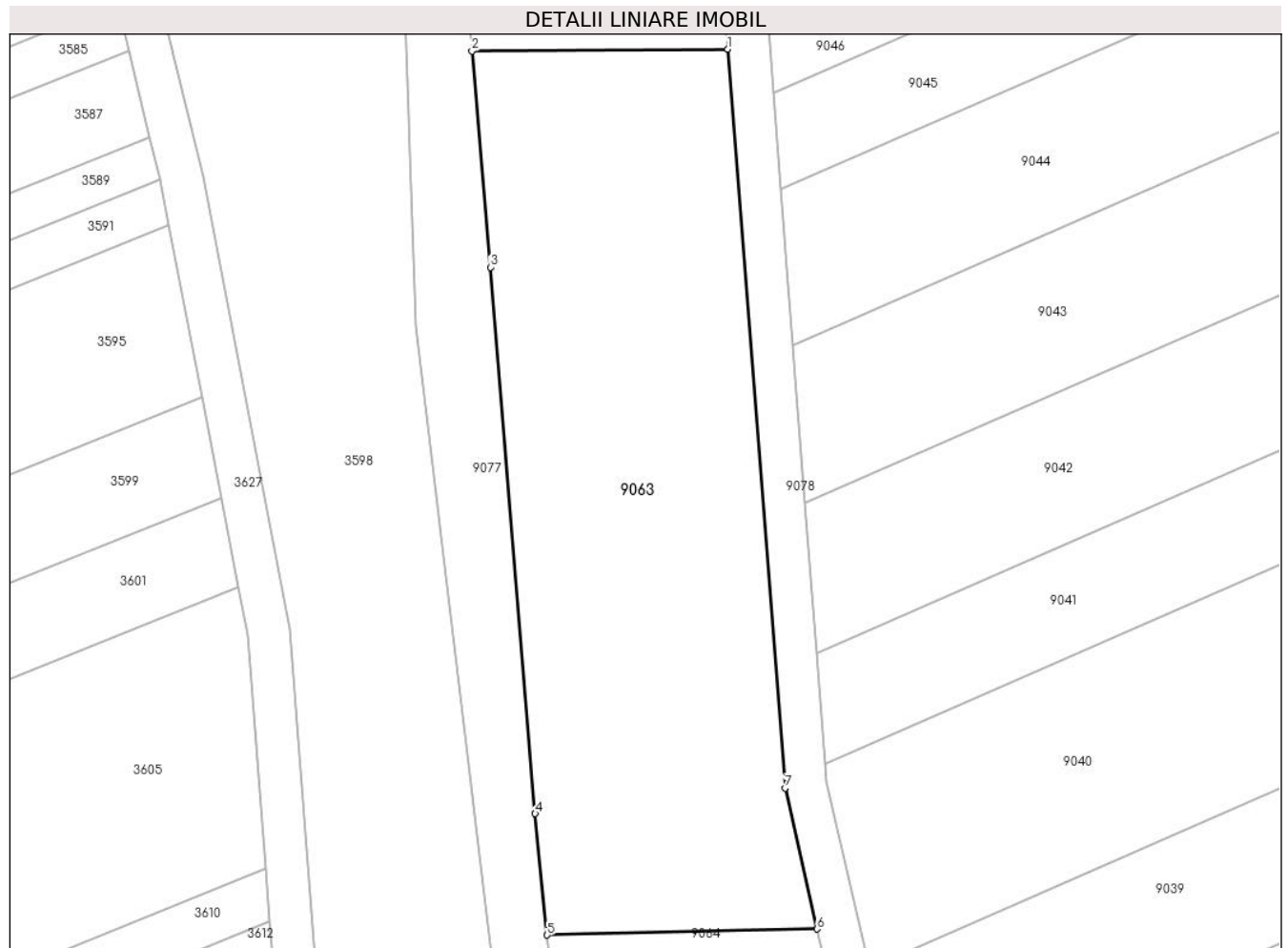
C. Partea III. SARCINI .

Inscrieri privind dezmembramintele dreptului de proprietate, drepturi reale de garanție și sarcini	Referințe
NU SUNT	

Teren

Nr cadastral	Suprafața (mp)*	Observații / Referințe
105252	2.000	

* Suprafața este determinată în planul de proiecție Stereo 70.



Date referitoare la teren

Crt	Categorie folosință	Intra vilan	Suprafața (mp)	Tarla	Parcelă	Nr. topo	Observații / Referințe
1	arabil	NU	2.000	54	1686/3/2	-	

Lungime Segmente

1) Valorile lungimilor segmentelor sunt obținute din proiecție în plan.

Punct început	X / Y	Punct sfârșit	X / Y	Lungime segment (** (m)
1	468.886,427 475.246,111	2	468.862,29 475.245,934	24.138
2	468.862,29 475.245,934	3	468.864,019 475.225,561	20.446
3	468.864,019 475.225,561	4	468.868,256 475.174,071	51.665
4	468.868,256 475.174,071	5	468.869,398 475.162,636	11.492
5	468.869,398 475.162,636	6	468.894,858 475.163,199	25.466

Punct început	X / Y	Punct sfârșit	X / Y	Lungime segment (** (m)
6	468.894,858 475.163,199	7	468.891,836 475.176,479	13.619
7	468.891,836 475.176,479	1	468.886,427 475.246,111	69.841

** Lungimile segmentelor sunt determinate în planul de proiecție Stereo 70 și sunt rotunjite la 1 milimetru.

*** Distanța dintre puncte este formată din segmente cumulate ce sunt mai mici decât valoarea 1 milimetru.

**DATE DESPRE IMOBILUL NR. 9064**

Oficiul de Cadastru și Publicitate Imobiliară SIBIU
Biroul de Cadastru și Publicitate Imobiliară Avrig

A. Partea I. Descrierea imobilului

TEREN Extravilan

Adresa: Jud. Sibiu

Nr. Crt	Nr cadastral Nr. topografic	Suprafața* (mp)	Observații / Referințe
A1	105253	1.500	Sector cadastral:57 Teren neimprejmuit;

B. Partea II. Proprietari și acte

Inscrieri privitoare la dreptul de proprietate și alte drepturi reale		Referințe
/		
Act Notarial nr. 3024, din 22/11/2016 emis de NP POPA MARIA CRISTINA (act de partaj);		
B1	Intabulare, drept de PROPRIETATE, dobandit prin Conventie, cota actuala 1/1 1) BOGDAN NICOLAE	A1

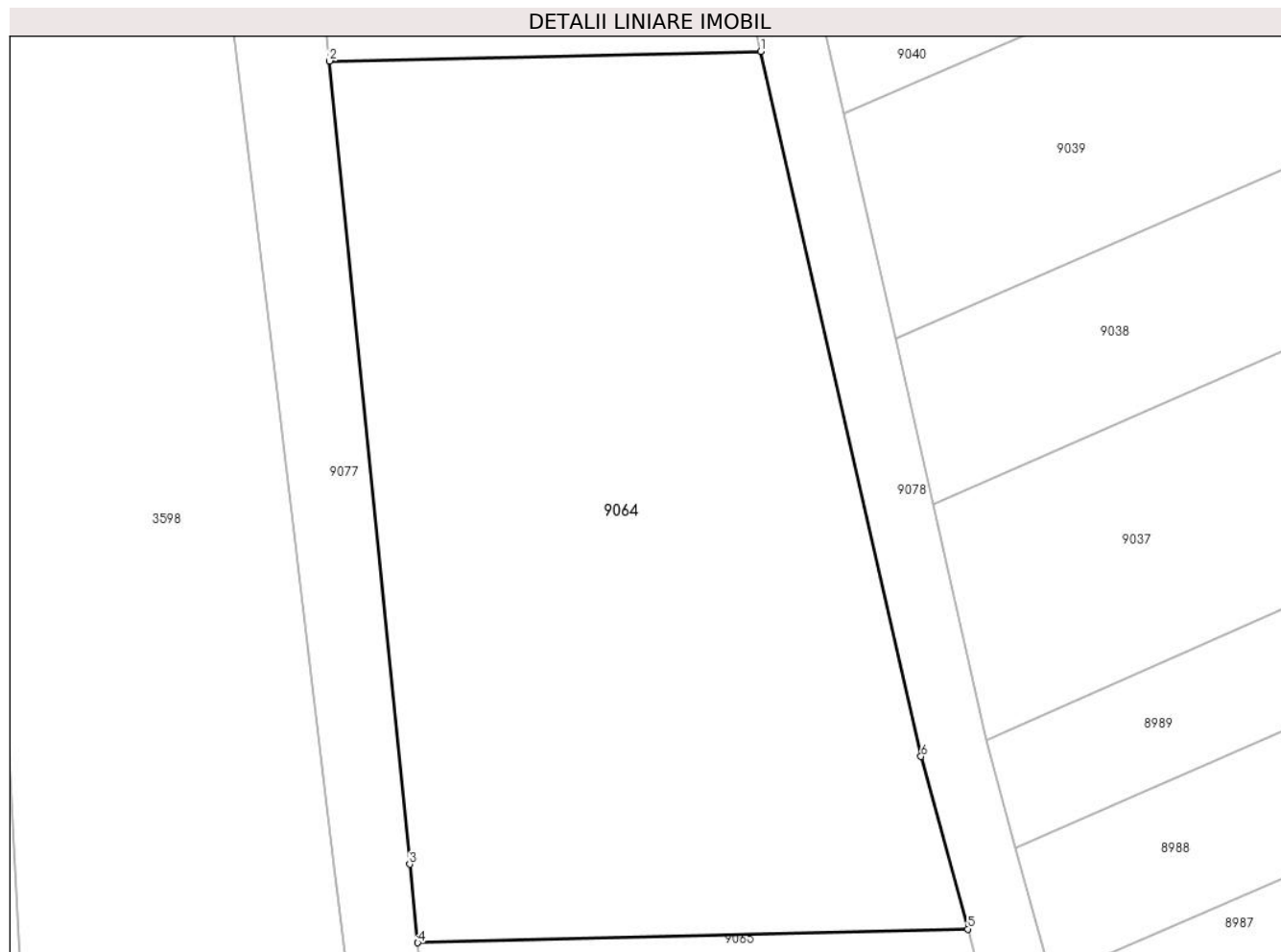
C. Partea III. SARCINI .

Inscrieri privind dezmembramintele dreptului de proprietate, drepturi reale de garanție și sarcini	Referințe
NU SUNT	

Teren

Nr cadastral	Suprafața (mp)*	Observații / Referințe
105253	1.500	

* Suprafața este determinată în planul de proiecție Stereo 70.



Date referitoare la teren

Crt	Categorie folosință	Intra vilan	Suprafața (mp)	Tarla	Parcelă	Nr. topo	Observații / Referințe
1	arabil	NU	1.500	54	1686/3/3	-	

Lungime Segmente

1) Valorile lungimilor segmentelor sunt obținute din proiecție în plan.

Punct început	X / Y	Punct sfârșit	X / Y	Lungime segment (** (m)
1	468.894,858 475.163,199	2	468.869,398 475.162,636	25.466
2	468.869,398 475.162,636	3	468.874,126 475.115,265	47.606
3	468.874,126 475.115,265	4	468.874,601 475.110,634	4.655
4	468.874,601 475.110,634	5	468.907,076 475.111,44	32.485
5	468.907,076 475.111,44	6	468.904,321 475.121,62	10.546

Punct început	X / Y	Punct sfârșit	X / Y	Lungime segment (** (m)
6	468.904,321 475.121,62	1	468.894,858 475.163,199	42.642

** Lungimile segmentelor sunt determinate în planul de proiecție Stereo 70 și sunt rotunjite la 1 milimetru.

*** Distanța dintre puncte este formată din segmente cumulate ce sunt mai mici decât valoarea 1 milimetru.

**DATE DESPRE IMOBILUL NR. 9065**

Oficiul de Cadastru și Publicitate Imobiliară SIBIU
Biroul de Cadastru și Publicitate Imobiliară Avrig

A. Partea I. Descrierea imobilului

TEREN Extravilan

Adresa: Jud. Sibiu

Nr. Crt	Nr cadastral Nr. topografic	Suprafața* (mp)	Observații / Referințe
A1	105254	3.000	Sector cadastral:57 Teren neimprejmuț;

B. Partea II. Proprietari și acte

Inscrieri privitoare la dreptul de proprietate și alte drepturi reale		Referințe
/		
Act Administrativ nr. 987/15, din 23/06/2000 emis de CJPSDPAT SIBIU (titlu de proprietate);		
B1	Intabulare, drept de PROPRIETATE, dobandit prin Reconstituire, cota actuala 1/1	A1
	1) VOINEA EUFROSINA, lipsă CNP	
	2) VASU VICTORIA, lipsă CNP	
	3) CÎNDULEȚ ANA, lipsă CNP	

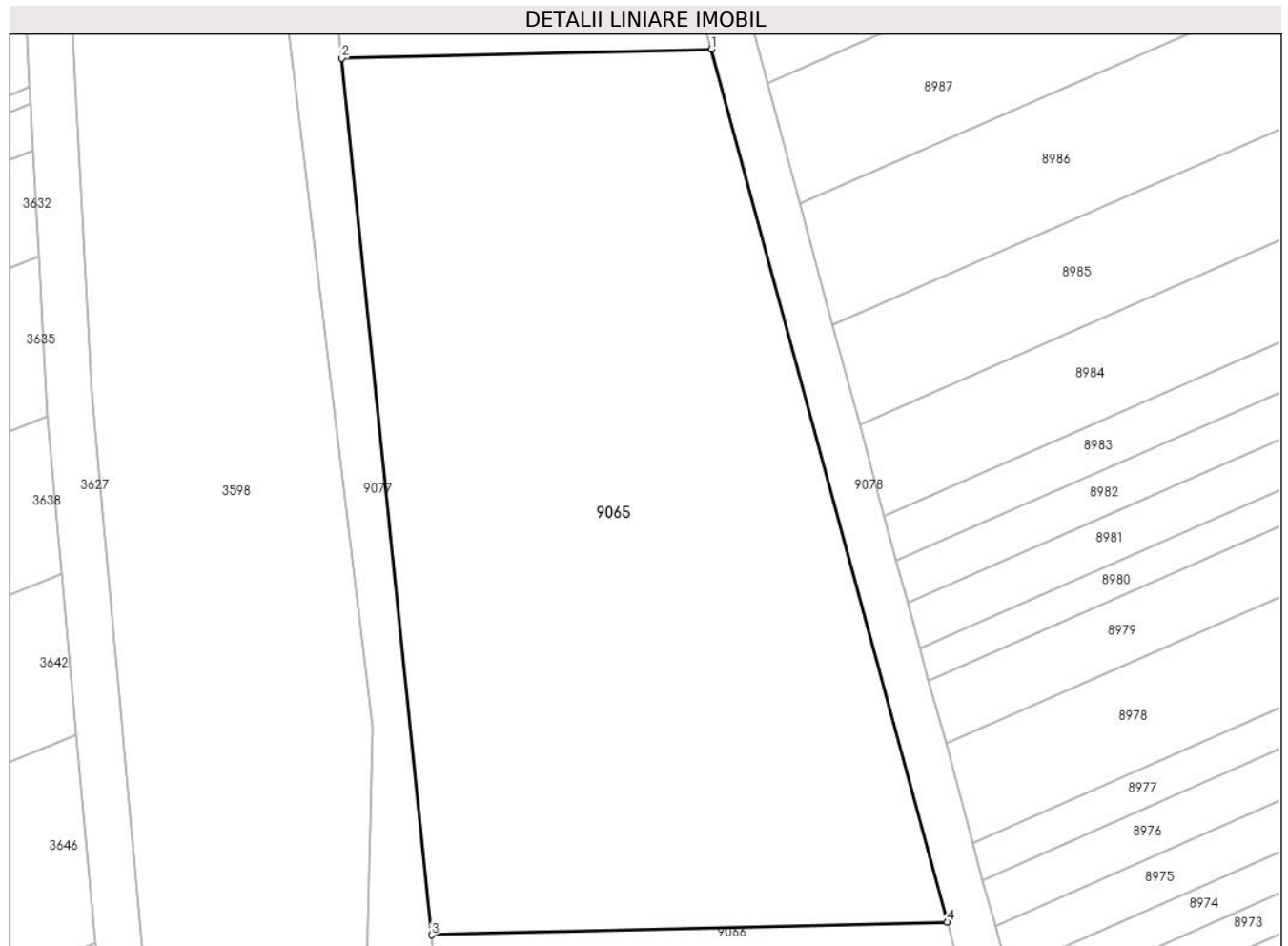
C. Partea III. SARCINI .

Inscrieri privind dezmembramintele dreptului de proprietate, drepturi reale de garanție și sarcini	Referințe
NU SUNT	

Teren

Nr cadastral	Suprafața (mp)*	Observații / Referințe
105254	3.000	

* Suprafața este determinată în planul de proiecție Stereo 70.



Date referitoare la teren

Crt	Categorie folosință	Intra vilan	Suprafața (mp)	Tarla	Parcelă	Nr. topo	Observații / Referințe
1	arabil	NU	3.000	54	1686/3/4	-	

Lungime Segmente

1) Valorile lungimilor segmentelor sunt obținute din proiecție în plan.

Punct început	X / Y	Punct sfârșit	X / Y	Lungime segment (** (m)
1	468.907,076 475.111,44	2	468.874,601 475.110,634	32.485
2	468.874,601 475.110,634	3	468.882,487 475.033,705	77.333
3	468.882,487 475.033,705	4	468.927,808 475.034,83	45.335
4	468.927,808 475.034,83	1	468.907,076 475.111,44	79.366

** Lungimile segmentelor sunt determinate în planul de proiecție Stereo 70 și sunt rotunjite la 1 milimetru.

***** Distanţa dintre puncte este formată din segmente cumulate ce sunt mai mici decât valoarea 1 milimetru.**

**DATE DESPRE IMOBILUL NR. 9066**

Oficiul de Cadastru și Publicitate Imobiliară SIBIU
Biroul de Cadastru și Publicitate Imobiliară Avrig

A. Partea I. Descrierea imobilului

TEREN Extravilan

Adresa: Jud. Sibiu

Nr. Crt	Nr cadastral Nr. topografic	Suprafața* (mp)	Observații / Referințe
A1	105255	1.400	Sector cadastral:57 Teren neimprejmuit;

B. Partea II. Proprietari și acte

Inscrieri privitoare la dreptul de proprietate și alte drepturi reale	Referințe
/	
Act Administrativ nr. 1071/15, din 15/03/2001 emis de CJPSDPAT SIBIU (titlu de proprietate);	
B1	A1
Intabulare, drept de PROPRIETATE, dobandit prin Reconstituire, cota actuala 1/1 1) BOGDAN SILVIA , lipsă CNP	

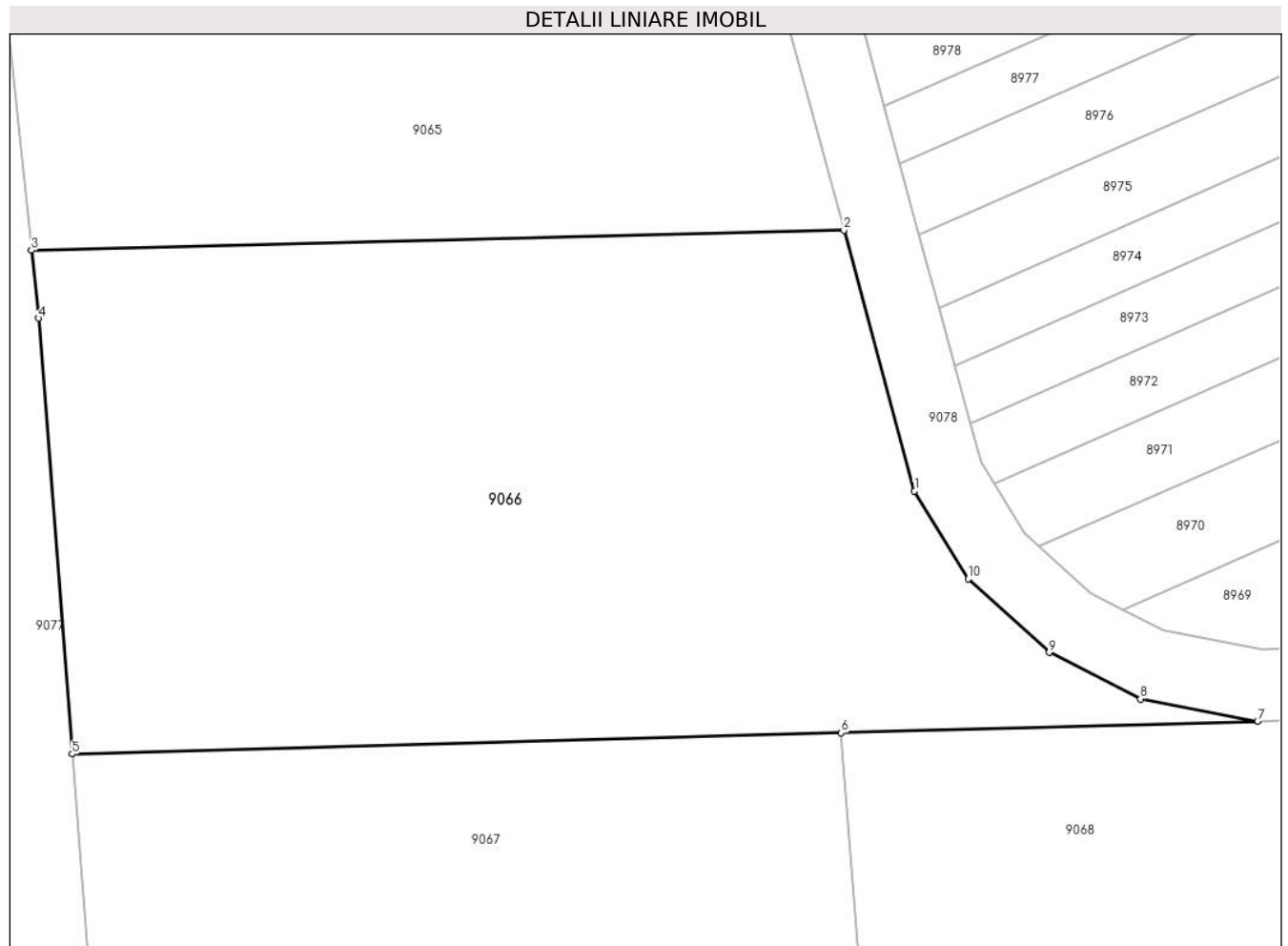
C. Partea III. SARCINI .

Inscrieri privind dezmembramintele dreptului de proprietate, drepturi reale de garanție și sarcini	Referințe
NU SUNT	

Teren

Nr cadastral	Suprafața (mp)*	Observații / Referințe
105255	1.400	

* Suprafața este determinată în planul de proiecție Stereo 70.



Date referitoare la teren

Crt	Categorie folosință	Intravilan	Suprafața (mp)	Tarla	Parcelă	Nr. topo	Observații / Referințe
1	arabil	NU	1.400	54	1686/3/5	-	

Lungime Segmente

1) Valorile lungimilor segmentelor sunt obținute din proiecție în plan.

Punct început	X / Y	Punct sfârșit	X / Y	Lungime segment (** (m)
1	468.931,744 475.020,285	2	468.927,808 475.034,83	15.068
2	468.927,808 475.034,83	3	468.882,487 475.033,705	45.335
3	468.882,487 475.033,705	4	468.882,876 475.029,911	3.813
4	468.882,876 475.029,911	5	468.884,758 475.005,63	24.354
5	468.884,758 475.005,63	6	468.927,655 475.006,824	42.914

Punct început	X / Y	Punct sfârșit	X / Y	Lungime segment (** (m)
6	468.927,655 475.006,824	7	468.950,878 475.007,47	23.232
7	468.950,878 475.007,47	8	468.944,339 475.008,708	6.656
8	468.944,339 475.008,708	9	468.939,26 475.011,291	5.698
9	468.939,26 475.011,291	10	468.934,742 475.015,386	6.097
10	468.934,742 475.015,386	1	468.931,744 475.020,285	5.744

** Lungimile segmentelor sunt determinate în planul de proiecție Stereo 70 și sunt rotunjite la 1 milimetru.

*** Distanța dintre puncte este formată din segmente cumulate ce sunt mai mici decât valoarea 1 milimetru.

**DATE DESPRE IMOBILUL NR. 9067**

Oficiul de Cadastru și Publicitate Imobiliară SIBIU
Biroul de Cadastru și Publicitate Imobiliară Avrig

A. Partea I. Descrierea imobilului

TEREN Extravilan

Adresa: Jud. Sibiu

Nr. Crt	Nr cadastral Nr. topografic	Suprafața* (mp)	Observații / Referințe
A1	105256	4.800	Sector cadastral:57 Teren neimprejmuit;

B. Partea II. Proprietari și acte

Inscrieri privitoare la dreptul de proprietate și alte drepturi reale	Referințe
/	
Act Notarial nr. 154, din 21/09/2016 emis de NP POPA CORNELIA (certificat de mostenitor);	
B1	A1
Intabulare, drept de PROPRIETATE, dobandit prin Succesiune, cota actuala 1/1 1) VASU VALENTINA-GABRIELA	

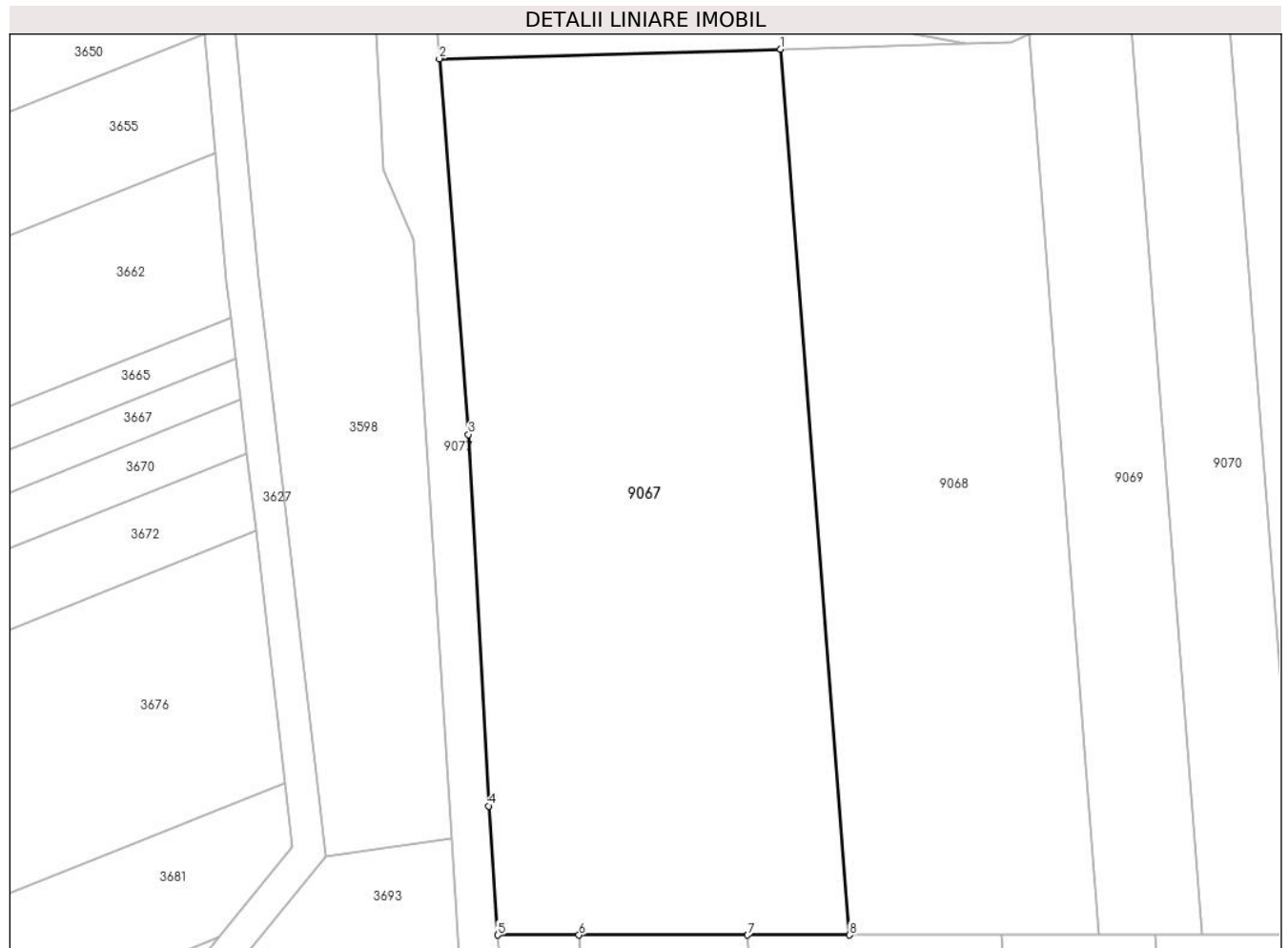
C. Partea III. SARCINI .

Inscrieri privind dezmembramintele dreptului de proprietate, drepturi reale de garanție și sarcini	Referințe
NU SUNT	

Teren

Nr cadastral	Suprafața (mp)*	Observații / Referințe
105256	4.800	

* Suprafața este determinată în planul de proiecție Stereo 70.



Date referitoare la teren

Crt	Categorie folosință	Intravilan	Suprafața (mp)	Tarla	Parcelă	Nr. topo	Observații / Referințe
1	faneata	NU	4.800	54	1686/3/6	-	

Lungime Segmente

1) Valorile lungimilor segmentelor sunt obținute din proiecție în plan.

Punct început	X / Y	Punct sfârșit	X / Y	Lungime segment (** (m)
1	468.927,655 475.006,824	2	468.884,758 475.005,63	42.914
2	468.884,758 475.005,63	3	468.888,412 474.958,478	47.293
3	468.888,412 474.958,478	4	468.890,96 474.911,844	46.703
4	468.890,96 474.911,844	5	468.892,104 474.895,648	16.236
5	468.892,104 474.895,648	6	468.902,311 474.895,648	10.208

Punct început	X / Y	Punct sfârșit	X / Y	Lungime segment (** (m)
6	468.902,311 474.895,648	7	468.923,505 474.895,648	21.194
7	468.923,505 474.895,648	8	468.936,329 474.895,648	12.824
8	468.936,329 474.895,648	1	468.927,655 475.006,824	111.514

** Lungimile segmentelor sunt determinate în planul de proiecție Stereo 70 și sunt rotunjite la 1 milimetru.

*** Distanța dintre puncte este formată din segmente cumulate ce sunt mai mici decât valoarea 1 milimetru.

**DATE DESPRE IMOBILUL NR. 9068**

Oficiul de Cadastru și Publicitate Imobiliară SIBIU
Biroul de Cadastru și Publicitate Imobiliară Avrig

A. Partea I. Descrierea imobilului

TEREN Extravilan

Adresa: Jud. Sibiu

Nr. Crt	Nr cadastral Nr. topografic	Suprafața* (mp)	Observații / Referințe
A1	105257	3.500	Sector cadastral:57 Teren neimprejmuit;

B. Partea II. Proprietari și acte

Inscrieri privitoare la dreptul de proprietate și alte drepturi reale		Referințe
/		
Act Notarial nr. 95, din 05/06/2006 emis de NP POPA CORNELIA (certificat de mostenitor);		
B1	Intabulare, drept de PROPRIETATE, dobandit prin Succesiune, cota actuala 1/2 1) DOBRIN LIVIU VICTOR	A1
B2	Intabulare, drept de PROPRIETATE, dobandit prin Succesiune, cota actuala 1/2 1) DOBRIN VICTOR DUMITRU, lipsă CNP	A1

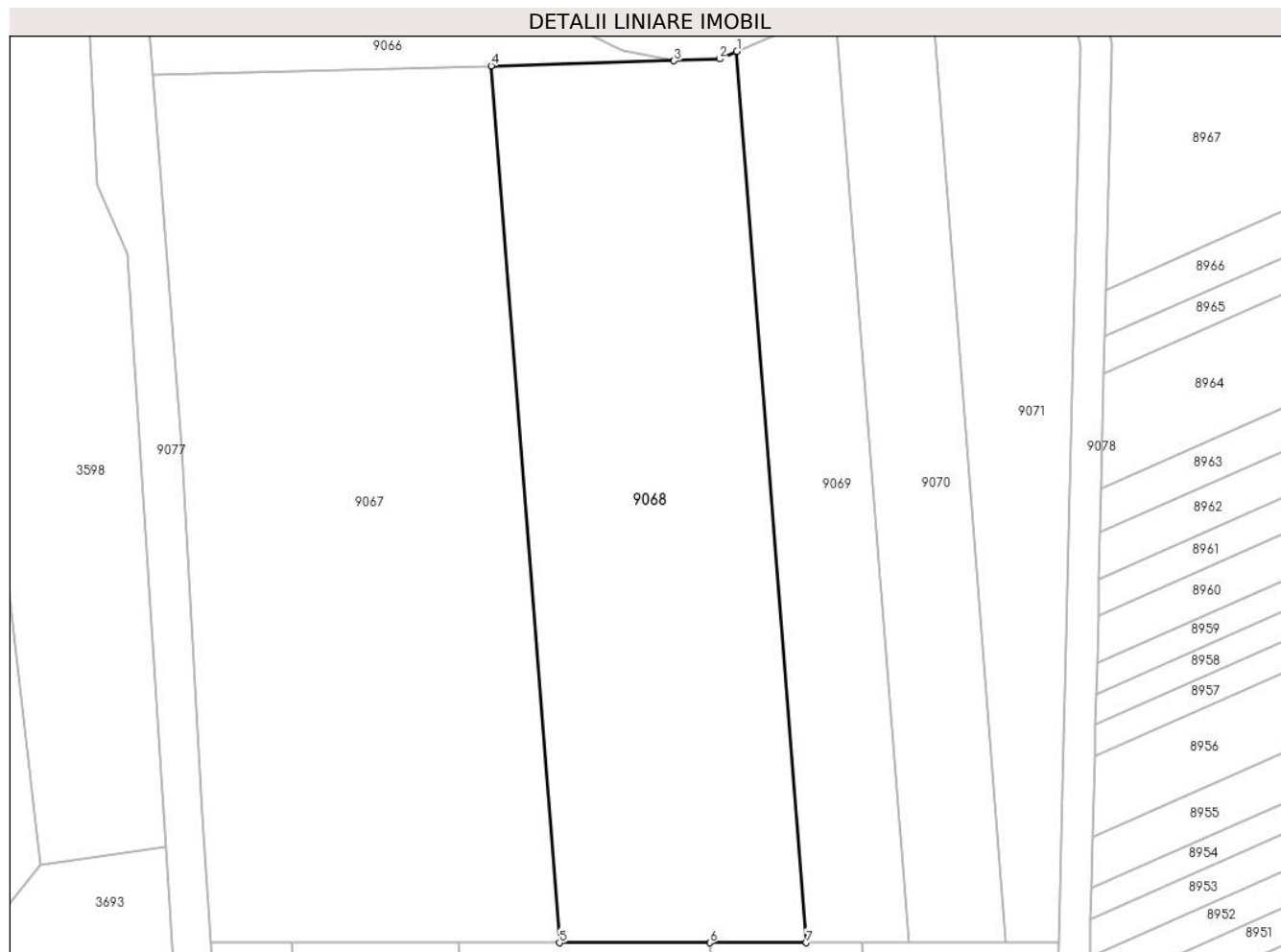
C. Partea III. SARCINI .

Inscrieri privind dezmembramintele dreptului de proprietate, drepturi reale de garanție și sarcini	Referințe
NU SUNT	

Teren

Nr cadastral	Suprafața (mp)*	Observații / Referințe
105257	3.500	

* Suprafața este determinată în planul de proiecție Stereo 70.



Date referitoare la teren

Crt	Categorie folosință	Intra vilan	Suprafața (mp)	Tarla	Parcelă	Nr. topo	Observații / Referințe
1	faneata	NU	3.500	54	1686/3/7	-	

Lungime Segmente

1) Valorile lungimilor segmentelor sunt obținute din proiecție în plan.

Punct început	X / Y	Punct sfârșit	X / Y	Lungime segment (** (m)
1	468.958,857 475.008,667	2	468.956,64 475.007,714	2.413
2	468.956,64 475.007,714	3	468.950,878 475.007,47	5.768
3	468.950,878 475.007,47	4	468.927,655 475.006,824	23.232
4	468.927,655 475.006,824	5	468.936,329 474.895,648	111.514
5	468.936,329 474.895,648	6	468.955,414 474.895,648	19.086

Punct început	X / Y	Punct sfârșit	X / Y	Lungime segment (** (m)
6	468.955,414 474.895,648	7	468.967,675 474.895,648	12.26
7	468.967,675 474.895,648	1	468.958,857 475.008,667	113.362

** Lungimile segmentelor sunt determinate în planul de proiecție Stereo 70 și sunt rotunjite la 1 milimetru.

*** Distanța dintre puncte este formată din segmente cumulate ce sunt mai mici decât valoarea 1 milimetru.

**DATE DESPRE IMOBILUL NR. 9069**

Oficiul de Cadastru și Publicitate Imobiliară SIBIU
Biroul de Cadastru și Publicitate Imobiliară Avrig

A. Partea I. Descrierea imobilului

TEREN Extravilan

Adresa: Jud. Sibiu

Nr. Crt	Nr cadastral Nr. topografic	Suprafața* (mp)	Observații / Referințe
A1	105258	1.500	Sector cadastral:57 Teren neimprejmuit;

B. Partea II. Proprietari și acte

Inscrieri privitoare la dreptul de proprietate și alte drepturi reale	Referințe
/	
Act Administrativ nr. 1004/15, din 05/07/2000 emis de CJPSDPAT SIBIU (titlu de proprietate);	
B1	A1
Intabulare, drept de PROPRIETATE, dobandit prin Reconstituire, cota actuala 1/1 1) DOBRIN MARIA DEFUNCT:Da	

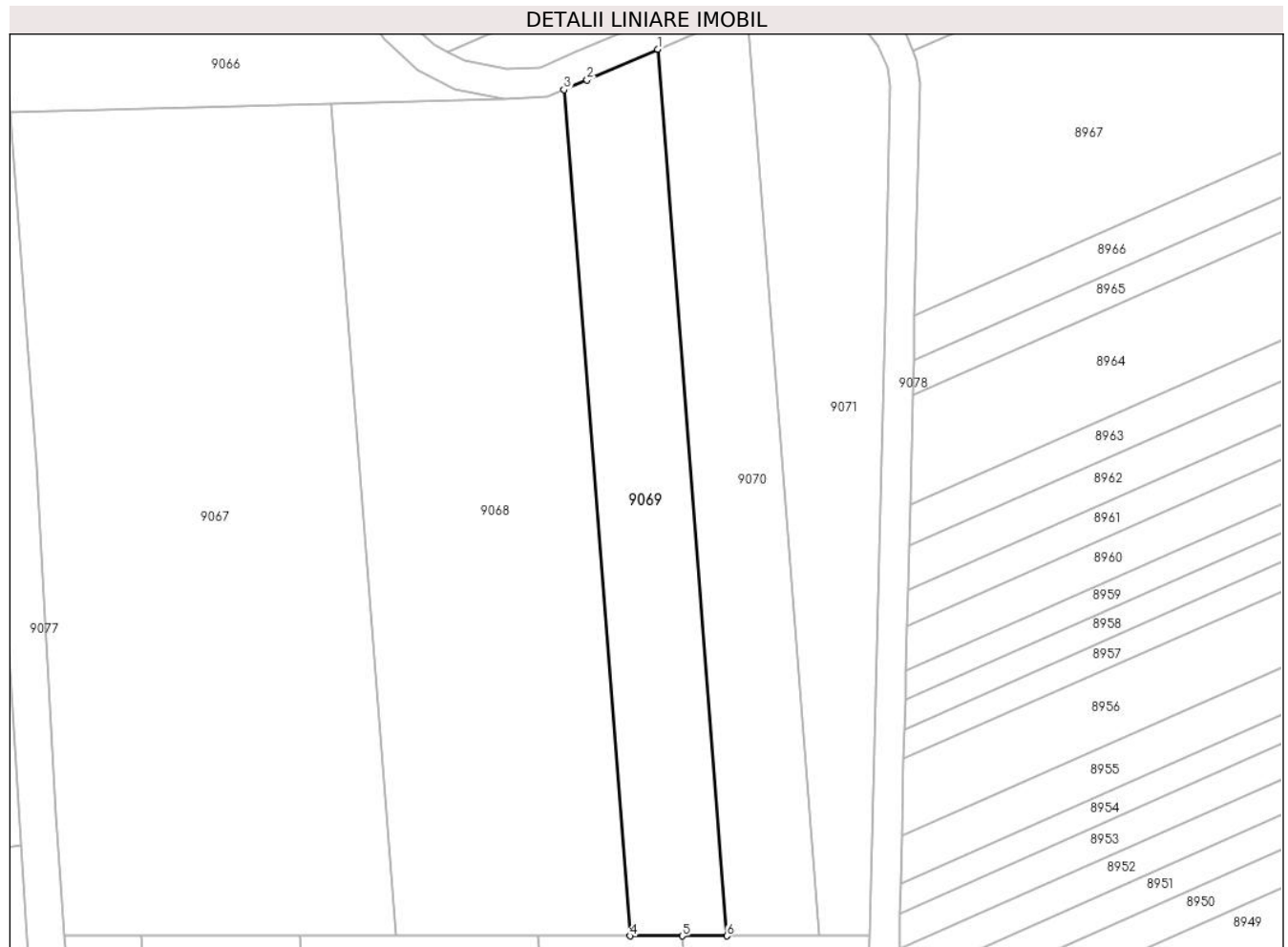
C. Partea III. SARCINI .

Inscrieri privind dezmembramintele dreptului de proprietate, drepturi reale de garanție și sarcini	Referințe
NU SUNT	

Teren

Nr cadastral	Suprafața (mp)*	Observații / Referințe
105258	1.500	

* Suprafața este determinată în planul de proiecție Stereo 70.



Date referitoare la teren

Crt	Categorie folosință	Intra vilan	Suprafața (mp)	Tarla	Parcelă	Nr. topo	Observații / Referințe
1	faneata	NU	1.500	54	1686/3/8	-	

Lungime Segmente

1) Valorile lungimilor segmentelor sunt obținute din proiecție în plan.

Punct început	X / Y	Punct sfârșit	X / Y	Lungime segment (** (m)
1	468.971,399 475.014,063	2	468.961,93 475.009,988	10.309
2	468.961,93 475.009,988	3	468.958,857 475.008,667	3.344
3	468.958,857 475.008,667	4	468.967,675 474.895,648	113.362
4	468.967,675 474.895,648	5	468.974,663 474.895,648	6.988
5	468.974,663 474.895,648	6	468.980,638 474.895,648	5.975

Punct început	X / Y	Punct sfârşit	X / Y	Lungime segment (** (m)
6	468.980,638 474.895,648	1	468.971,399 475.014,063	118.775

** Lungimile segmentelor sunt determinate în planul de proiecţie Stereo 70 şi sunt rotunjite la 1 milimetru.

*** Distanţa dintre puncte este formată din segmente cumulate ce sunt mai mici decât valoarea 1 milimetru.

**DATE DESPRE IMOBILUL NR. 9070**

Oficiul de Cadastru și Publicitate Imobiliară SIBIU
Biroul de Cadastru și Publicitate Imobiliară Avrig

A. Partea I. Descrierea imobilului

TEREN Extravilan

Adresa: Jud. Sibiu

Nr. Crt	Nr cadastral Nr. topografic	Suprafața* (mp)	Observații / Referințe
A1	105259	1.500	Sector cadastral:57 Teren neimprejmuit;

B. Partea II. Proprietari și acte

Inscrieri privitoare la dreptul de proprietate și alte drepturi reale		Referințe
/		
Act Notarial nr. 655, din 05/04/2011 emis de NP POPA CORNELIA (contract de vanzare-cumparare);		
B1	Intabulare, drept de PROPRIETATE, dobandit prin Conventie, cota actuala 1/1 1) SC SOBIS SOLUTIONS SRL, CIF:12018818	A1

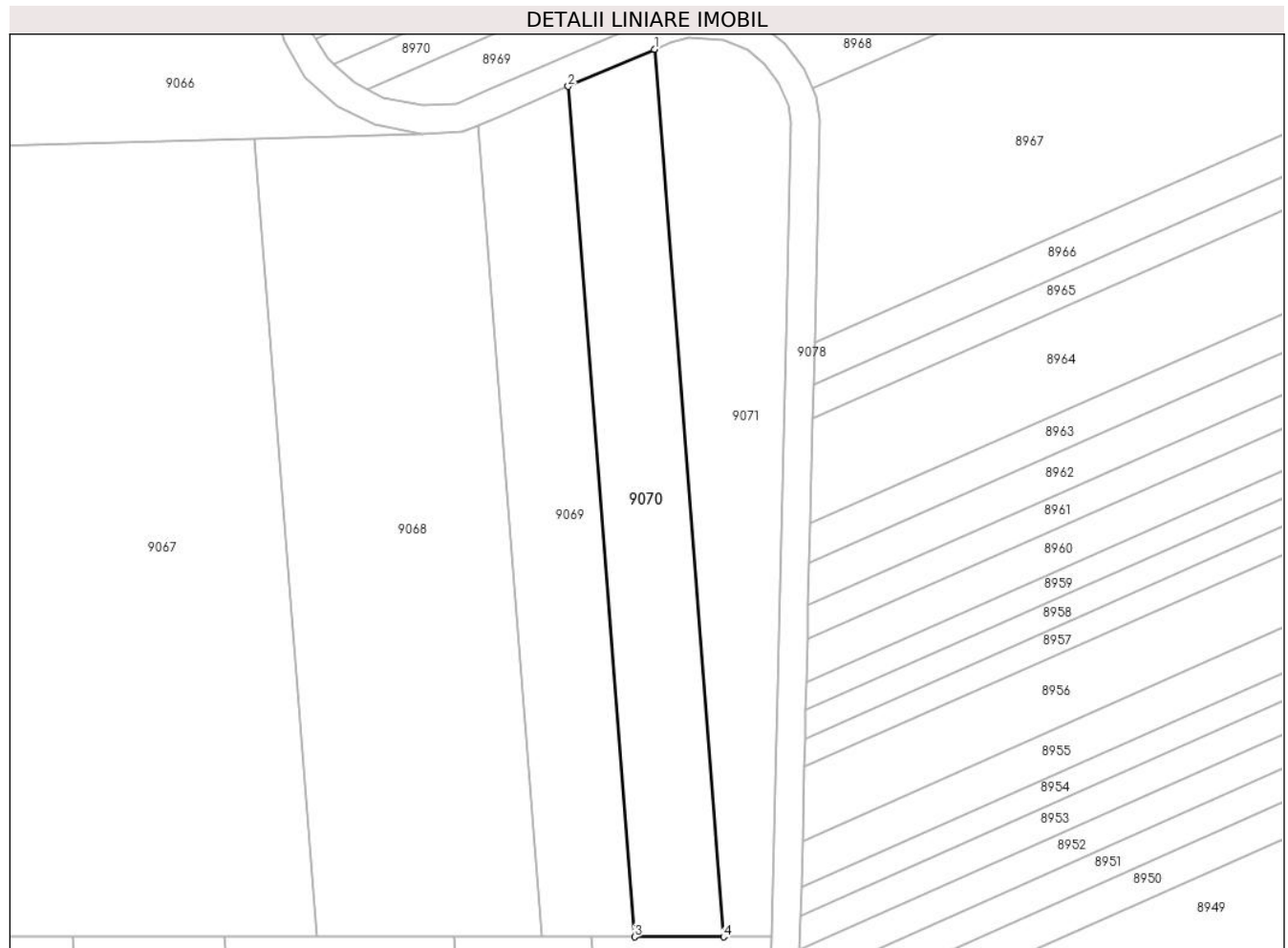
C. Partea III. SARCINI .

Inscrieri privind dezmembramintele dreptului de proprietate, drepturi reale de garanție și sarcini	Referințe
NU SUNT	

Teren

Nr cadastral	Suprafața (mp)*	Observații / Referințe
105259	1.500	

* Suprafața este determinată în planul de proiecție Stereo 70.



Date referitoare la teren

Crt	Categorie folosință	Intra vilan	Suprafața (mp)	Tarla	Parcelă	Nr. topo	Observații / Referințe
1	faneata	NU	1.500	54	1686/3/9	-	

Lungime Segmente

1) Valorile lungimilor segmentelor sunt obținute din proiecție în plan.

Punct început	X / Y	Punct sfârșit	X / Y	Lungime segment (** (m)
1	468.983,393 475.019,225	2	468.971,399 475.014,063	13.058
2	468.971,399 475.014,063	3	468.980,638 474.895,648	118.775
3	468.980,638 474.895,648	4	468.993,034 474.895,648	12.397
4	468.993,034 474.895,648	1	468.983,393 475.019,225	123.953

** Lungimile segmentelor sunt determinate în planul de proiecție Stereo 70 și sunt rotunjite la 1 milimetru.

***** Distanţa dintre puncte este formată din segmente cumulate ce sunt mai mici decât valoarea 1 milimetru.**

**DATE DESPRE IMOBILUL NR. 9071**

Oficiul de Cadastru și Publicitate Imobiliară SIBIU
Biroul de Cadastru și Publicitate Imobiliară Avrig

A. Partea I. Descrierea imobilului

TEREN Extravilan

Adresa: Jud. Sibiu

Nr. Crt	Nr cadastral Nr. topografic	Suprafața* (mp)	Observații / Referințe
A1	105260	1.600	Sector cadastral:57 Teren neimprejmuit;

B. Partea II. Proprietari și acte

Inscrieri privitoare la dreptul de proprietate și alte drepturi reale		Referințe
/		
Act Notarial nr. 997, din 30/09/2011 emis de NP FILIPÁNITS ALPÁR (contract de vanzare-cumparare);		
B1	Intabulare, drept de PROPRIETATE, dobandit prin Conventie, cota actuala 1/1 1) SC SOBIS SOLUTIONS SRL, CIF:12018818	A1

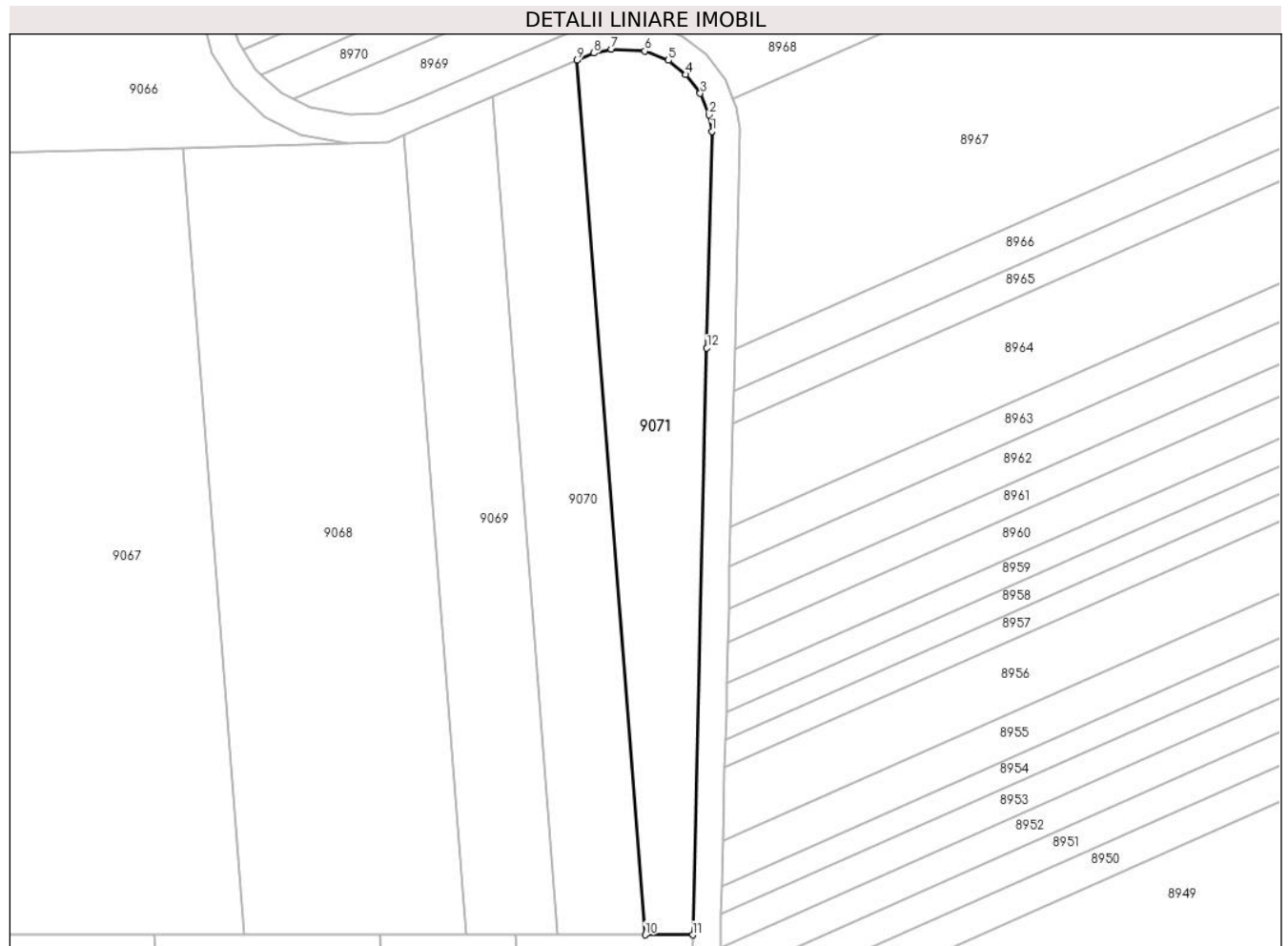
C. Partea III. SARCINI .

Inscrieri privind dezmembramintele dreptului de proprietate, drepturi reale de garanție și sarcini	Referințe
NU SUNT	

Teren

Nr cadastral	Suprafața (mp)*	Observații / Referințe
105260	1.600	

* Suprafața este determinată în planul de proiecție Stereo 70.



Date referitoare la teren

Crt	Categorie folosință	Intravilan	Suprafața (mp)	Tarla	Parcelă	Nr. topo	Observații / Referințe
1	faneata	NU	1.600	54	1686/3/10	-	

Lungime Segmente

1) Valorile lungimilor segmentelor sunt obținute din proiecție în plan.

Punct început	X / Y	Punct sfârșit	X / Y	Lungime segment (** (m)
1	469.002,475 475.009,178	2	469.002,077 475.011,521	2.376
2	469.002,077 475.011,521	3	469.000,828 475.014,546	3.273
3	469.000,828 475.014,546	4	468.998,786 475.017,206	3.353
4	468.998,786 475.017,206	5	468.996,321 475.019,217	3.182
5	468.996,321 475.019,217	6	468.992,973 475.020,534	3.598

Punct început	X / Y	Punct sfârșit	X / Y	Lungime segment (** (m)
6	468.992,973 475.020,534	7	468.988,236 475.020,794	4.744
7	468.988,236 475.020,794	8	468.985,732 475.020,232	2.566
8	468.985,732 475.020,232	9	468.983,393 475.019,225	2.547
9	468.983,393 475.019,225	10	468.993,034 474.895,648	123.953
10	468.993,034 474.895,648	11	468.999,728 474.895,648	6.694
11	468.999,728 474.895,648	12	469.001,748 474.978,558	82.934
12	469.001,748 474.978,558	1	469.002,475 475.009,178	30.629

** Lungimile segmentelor sunt determinate în planul de proiecție Stereo 70 și sunt rotunjite la 1 milimetru.

*** Distanța dintre puncte este formată din segmente cumulate ce sunt mai mici decât valoarea 1 milimetru.

**DATE DESPRE IMOBILUL NR. 9072**

Oficiul de Cadastru și Publicitate Imobiliară SIBIU
Biroul de Cadastru și Publicitate Imobiliară Avrig

A. Partea I. Descrierea imobilului

TEREN Extravilan

Adresa: Jud. Sibiu

Nr. Crt	Nr cadastral Nr. topografic	Suprafața* (mp)	Observații / Referințe
A1	105261	1.500	Sector cadastral:57 Teren neimprejmuit;

B. Partea II. Proprietari și acte

Inscrieri privitoare la dreptul de proprietate și alte drepturi reale	Referințe
/	
Act Administrativ nr. 791/15, din 25/01/1999 emis de CJPSDPAT SIBIU (titlu de proprietate);	
B1	A1
Intabulare, drept de PROPRIETATE, dobandit prin Reconstituire, cota actuala 1/1 1) ONEA PARASCHIVA, lipsă CNP	

C. Partea III. SARCINI .

Inscrieri privind dezmembramintele dreptului de proprietate, drepturi reale de garanție și sarcini	Referințe
NU SUNT	

Teren

Nr cadastral	Suprafața (mp)*	Observații / Referințe
105261	1.500	

* Suprafața este determinată în planul de proiecție Stereo 70.



Date referitoare la teren

Crt	Categorie folosință	Intra vilan	Suprafața (mp)	Tarla	Parcelă	Nr. topo	Observații / Referințe
1	faneata	NU	1.500	54	1686/3/11	-	

Lungime Segmente

1) Valorile lungimilor segmentelor sunt obținute din proiecție în plan.

Punct început	X / Y	Punct sfârșit	X / Y	Lungime segment (** (m)
1	468.902,311 474.895,648	2	468.892,104 474.895,648	10.208
2	468.892,104 474.895,648	3	468.898,246 474.808,72	87.145
3	468.898,246 474.808,72	4	468.902,502 474.762,37	46.545
4	468.902,502 474.762,37	5	468.904,821 474.750,418	12.175
5	468.904,821 474.750,418	6	468.913,345 474.754,232	9.338

Punct început	X / Y	Punct sfârșit	X / Y	Lungime segment (** (m)
6	468.913,345 474.754,232	1	468.902,311 474.895,648	141.845

** Lungimile segmentelor sunt determinate în planul de proiecție Stereo 70 și sunt rotunjite la 1 milimetru.

*** Distanța dintre puncte este formată din segmente cumulate ce sunt mai mici decât valoarea 1 milimetru.

**DATE DESPRE IMOBILUL NR. 9073**

Oficiul de Cadastru și Publicitate Imobiliară SIBIU
Biroul de Cadastru și Publicitate Imobiliară Avrig

A. Partea I. Descrierea imobilului

TEREN Extravilan

Adresa: Jud. Sibiu

Nr. Crt	Nr cadastral Nr. topografic	Suprafața* (mp)	Observații / Referințe
A1	105265	2.900	Sector cadastral:57 Teren neimprejmuit;

B. Partea II. Proprietari și acte

Inscrieri privitoare la dreptul de proprietate și alte drepturi reale		Referințe
/		
Act Notarial nr. 1028, din 30/09/2011 emis de NP FILIPÁNITS ALPÁR (contract de vanzare-cumparare);		
B1	Intabulare, drept de PROPRIETATE, dobandit prin Conventie, cota actuala 1/1 1) SC SOBIS SOLUTIONS SRL, CIF:12018818	A1

C. Partea III. SARCINI .

Inscrieri privind dezmembramintele dreptului de proprietate, drepturi reale de garanție și sarcini	Referințe
NU SUNT	

Teren

Nr cadastral	Suprafața (mp)*	Observații / Referințe
105265	2.900	

* Suprafața este determinată în planul de proiecție Stereo 70.



Date referitoare la teren

Crt	Categorie folosință	Intra vilan	Suprafața (mp)	Tarla	Parcelă	Nr. topo	Observații / Referințe
1	faneata	NU	2.900	54	1686/3/12	-	

Lungime Segmente

1) Valorile lungimilor segmentelor sunt obținute din proiecție în plan.

Punct început	X / Y	Punct sfârșit	X / Y	Lungime segment (** (m)
1	468.923,505 474.895,648	2	468.902,311 474.895,648	21.194
2	468.902,311 474.895,648	3	468.913,345 474.754,232	141.845
3	468.913,345 474.754,232	4	468.933,823 474.763,395	22.435
4	468.933,823 474.763,395	1	468.923,505 474.895,648	132.655

** Lungimile segmentelor sunt determinate în planul de proiecție Stereo 70 și sunt rotunjite la 1 milimetru.

***** Distanţa dintre puncte este formată din segmente cumulate ce sunt mai mici decât valoarea 1 milimetru.**

**DATE DESPRE IMOBILUL NR. 9074**

Oficiul de Cadastru și Publicitate Imobiliară SIBIU
Biroul de Cadastru și Publicitate Imobiliară Avrig

A. Partea I. Descrierea imobilului

TEREN Extravilan

Adresa: Jud. Sibiu

Nr. Crt	Nr cadastral Nr. topografic	Suprafața* (mp)	Observații / Referințe
A1	105262	4.000	Sector cadastral:57 Teren neimprejmuit;

B. Partea II. Proprietari și acte

Inscrieri privitoare la dreptul de proprietate și alte drepturi reale	Referințe
/	
Act Administrativ nr. 1066/15, din 22/01/2001 emis de CJPSDPAT SIBIU (titlu de proprietate);	
B1	A1
Intabulare, drept de PROPRIETATE, dobandit prin Reconstituire, cota actuala 1/1 1) BOGDAN N VICTORIA , lipsă CNP	

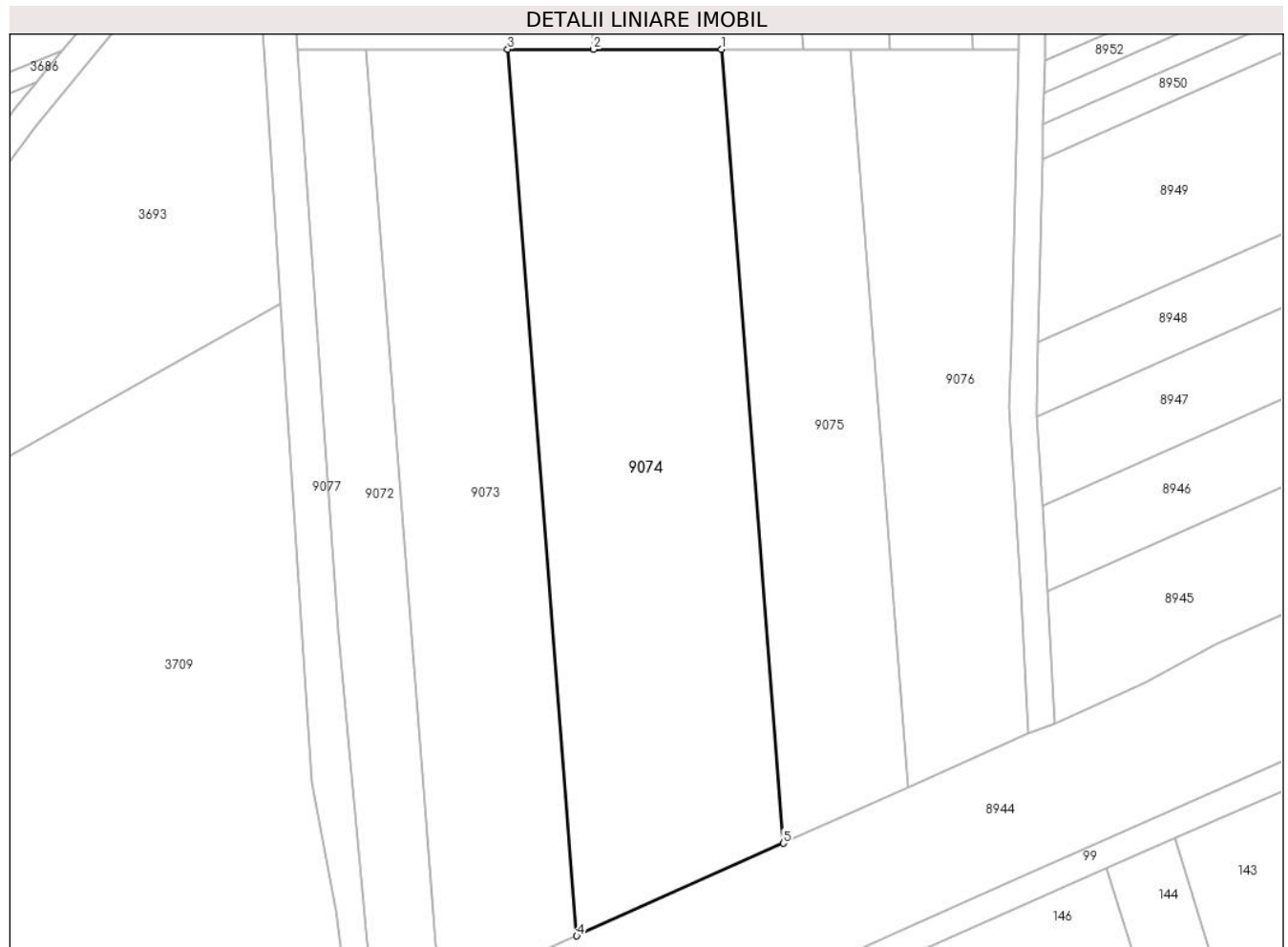
C. Partea III. SARCINI .

Inscrieri privind dezmembramintele dreptului de proprietate, drepturi reale de garanție și sarcini	Referințe
NU SUNT	

Teren

Nr cadastral	Suprafața (mp)*	Observații / Referințe
105262	4.000	

* Suprafața este determinată în planul de proiecție Stereo 70.



Date referitoare la teren

Crt	Categorie folosință	Intravilan	Suprafața (mp)	Tarla	Parcelă	Nr. topo	Observații / Referințe
1	faneata	NU	4.000	54	1686/3/13	-	

Lungime Segmente

1) Valorile lungimilor segmentelor sunt obținute din proiecție în plan.

Punct început	X / Y	Punct sfârșit	X / Y	Lungime segment (** (m)
1	468.955,414 474.895,648	2	468.936,329 474.895,648	19.086
2	468.936,329 474.895,648	3	468.923,505 474.895,648	12.824
3	468.923,505 474.895,648	4	468.933,823 474.763,395	132.655
4	468.933,823 474.763,395	5	468.964,656 474.777,191	33.779
5	468.964,656 474.777,191	1	468.955,414 474.895,648	118.816

**** Lungimile segmentelor sunt determinate în planul de proiecție Stereo 70 și sunt rotunjite la 1 milimetru.**

***** Distanța dintre puncte este formată din segmente cumulate ce sunt mai mici decât valoarea 1 milimetru.**

**DATE DESPRE IMOBILUL NR. 9075**

Oficiul de Cadastru și Publicitate Imobiliară SIBIU
Biroul de Cadastru și Publicitate Imobiliară Avrig

A. Partea I. Descrierea imobilului

TEREN Extravilan

Adresa: Jud. Sibiu

Nr. Crt	Nr cadastral Nr. topografic	Suprafața* (mp)	Observații / Referințe
A1	105263	2.200	Sector cadastral:57 Teren neimprejmuit;

B. Partea II. Proprietari și acte

Inscrieri privitoare la dreptul de proprietate și alte drepturi reale	Referințe
/	
Act Administrativ nr. 966/15, din 13/06/2000 emis de CJPSDPAT SIBIU (titlu de proprietate);	
B1	A1
Intabulare, drept de PROPRIETATE, dobandit prin Reconstituire, cota actuala 1/1 1) ȘERBU V VASILE, lipsă CNP	

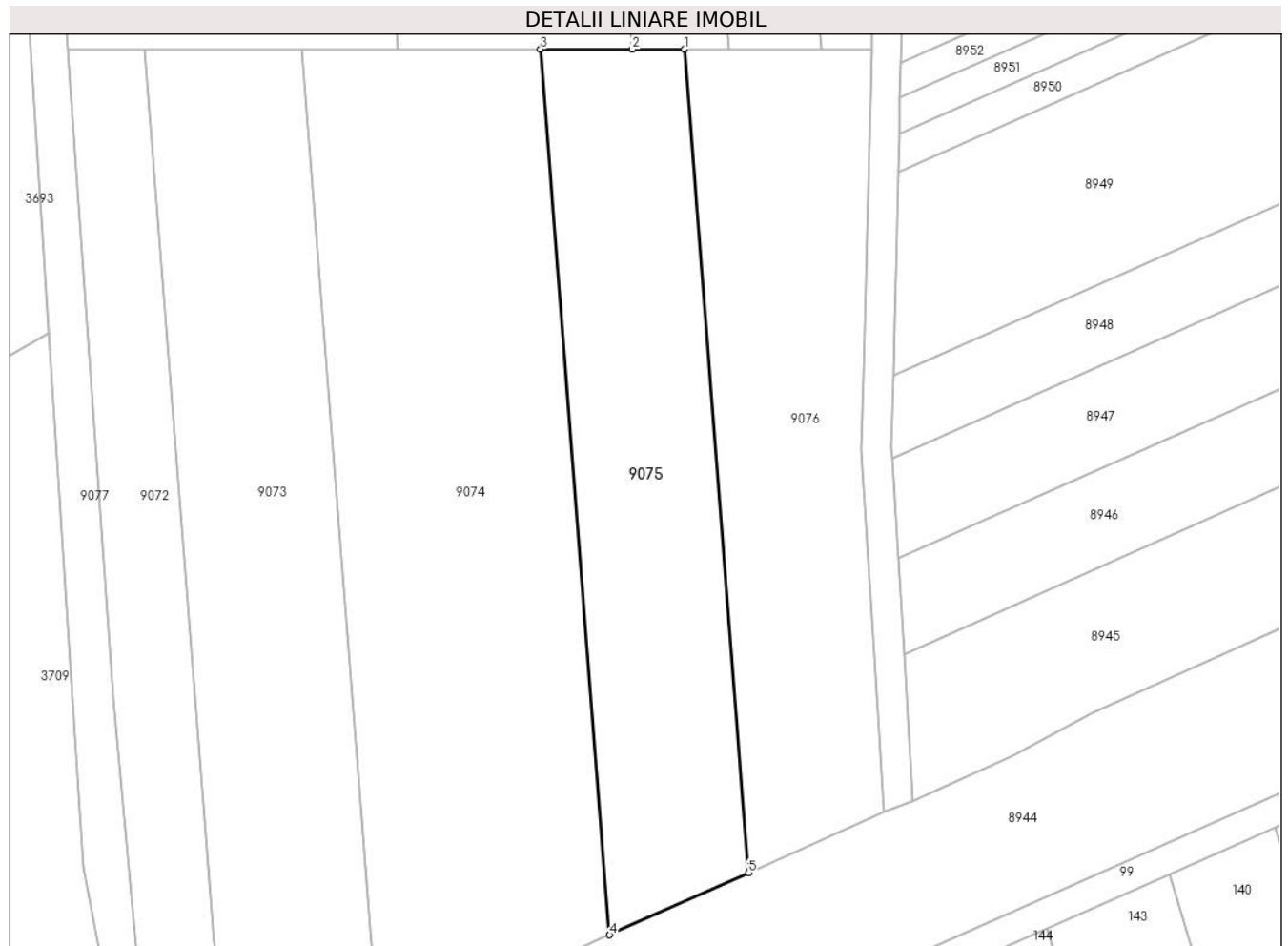
C. Partea III. SARCINI .

Inscrieri privind dezmembramintele dreptului de proprietate, drepturi reale de garanție și sarcini	Referințe
NU SUNT	

Teren

Nr cadastral	Suprafața (mp)*	Observații / Referințe
105263	2.200	

* Suprafața este determinată în planul de proiecție Stereo 70.



Date referitoare la teren

Crt	Categorie folosință	Intravilan	Suprafața (mp)	Tarla	Parcelă	Nr. topo	Observații / Referințe
1	faneata	NU	2.200	54	1686/3/14	-	

Lungime Segmente

1) Valorile lungimilor segmentelor sunt obținute din proiecție în plan.

Punct început	X / Y	Punct sfârșit	X / Y	Lungime segment (** (m)
1	468.974,663 474.895,648	2	468.967,675 474.895,648	6.988
2	468.967,675 474.895,648	3	468.955,414 474.895,648	12.26
3	468.955,414 474.895,648	4	468.964,656 474.777,191	118.816
4	468.964,656 474.777,191	5	468.983,256 474.785,513	20.376
5	468.983,256 474.785,513	1	468.974,663 474.895,648	110.469

**** Lungimile segmentelor sunt determinate în planul de proiecție Stereo 70 și sunt rotunjite la 1 milimetru.**

***** Distanța dintre puncte este formată din segmente cumulate ce sunt mai mici decât valoarea 1 milimetru.**

**DATE DESPRE IMOBILUL NR. 9076**

Oficiul de Cadastru și Publicitate Imobiliară SIBIU
Biroul de Cadastru și Publicitate Imobiliară Avrig

A. Partea I. Descrierea imobilului

TEREN Extravilan

Adresa: Jud. Sibiu

Nr. Crt	Nr cadastral Nr. topografic	Suprafața* (mp)	Observații / Referințe
A1	105264	2.200	Sector cadastral:57 Teren neimprejmuit;

B. Partea II. Proprietari și acte

Inscrieri privitoare la dreptul de proprietate și alte drepturi reale		Referințe
/		
Act Notarial nr. 1060, din 30/09/2011 emis de NP FILIPÁNITS ALPÁR (contract de vanzare-cumparare);		
B1	Intabulare, drept de PROPRIETATE, dobandit prin Conventie, cota actuala 1/1 1) SC SOBIS SOLUTIONS SRL, CIF:12018818	A1

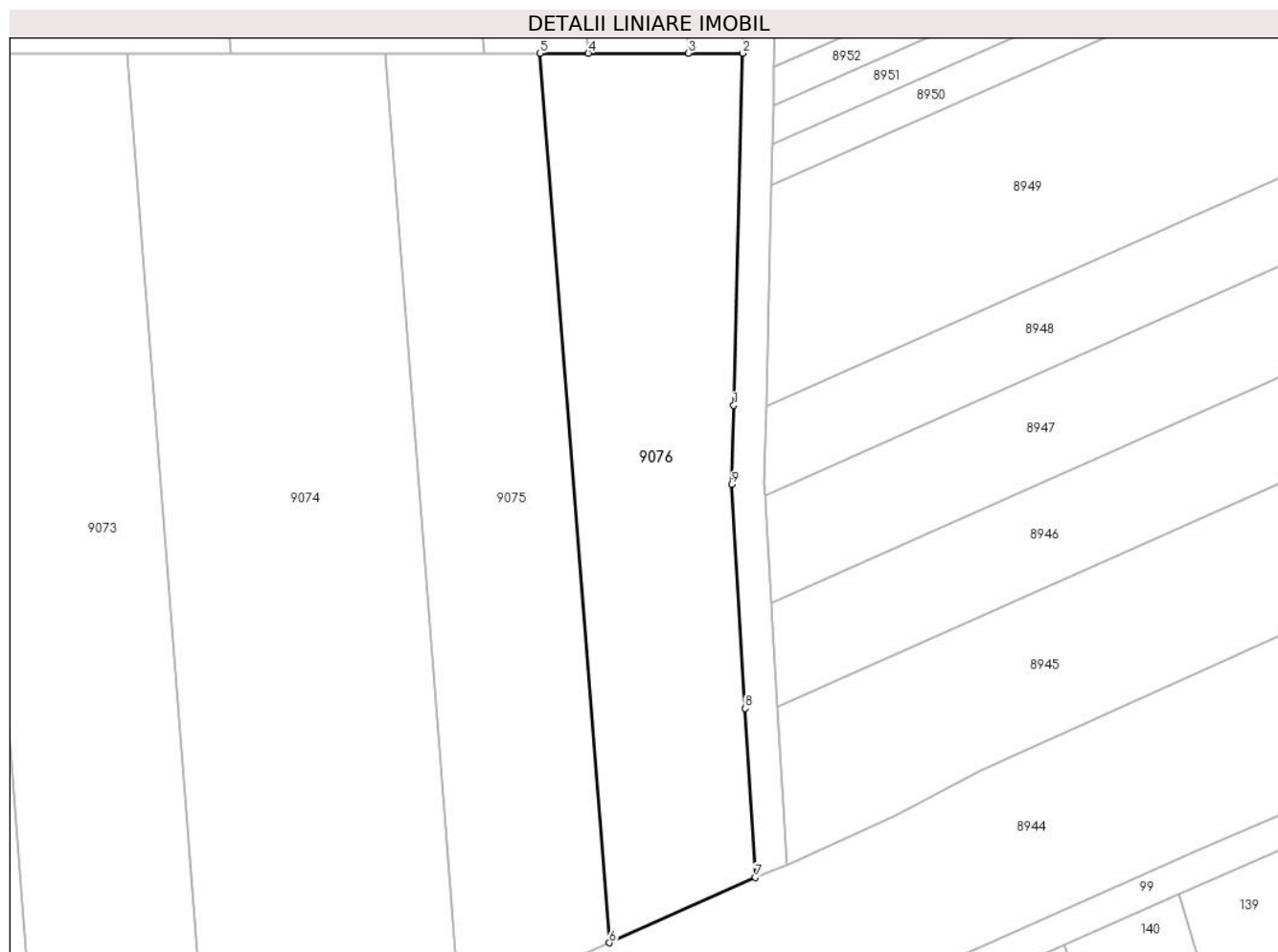
C. Partea III. SARCINI .

Inscrieri privind dezmembramintele dreptului de proprietate, drepturi reale de garanție și sarcini	Referințe
NU SUNT	

Teren

Nr cadastral	Suprafața (mp)*	Observații / Referințe
105264	2.200	

* Suprafața este determinată în planul de proiecție Stereo 70.



Date referitoare la teren

Crt	Categorie folosință	Intravilan	Suprafața (mp)	Tarla	Parcelă	Nr. topo	Observații / Referințe
1	faneata	NU	2.200	54	1686/3/15	-	

Lungime Segmente

1) Valorile lungimilor segmentelor sunt obținute din proiecție în plan.

Punct început	X / Y	Punct sfârșit	X / Y	Lungime segment (** (m)
1	468.998,666 474.852,042	2	468.999,728 474.895,648	43.618
2	468.999,728 474.895,648	3	468.993,034 474.895,648	6.694
3	468.993,034 474.895,648	4	468.980,638 474.895,648	12.397
4	468.980,638 474.895,648	5	468.974,663 474.895,648	5.975
5	468.974,663 474.895,648	6	468.983,256 474.785,513	110.469

Punct început	X / Y	Punct sfârșit	X / Y	Lungime segment (** (m)
6	468.983,256 474.785,513	7	469.001,324 474.793,598	19.795
7	469.001,324 474.793,598	8	469.000,09 474.814,519	20.958
8	469.000,09 474.814,519	9	468.998,428 474.842,254	27.784
9	468.998,428 474.842,254	1	468.998,666 474.852,042	9.792

** Lungimile segmentelor sunt determinate în planul de proiecție Stereo 70 și sunt rotunjite la 1 milimetru.

*** Distanța dintre puncte este formată din segmente cumulate ce sunt mai mici decât valoarea 1 milimetru.

**DATE DESPRE IMOBILUL NR. 9077**

Oficiul de Cadastru și Publicitate Imobiliară SIBIU
Biroul de Cadastru și Publicitate Imobiliară Avrig

A. Partea I. Descrierea imobilului

TEREN Extravilan

Adresa: Jud. Sibiu

Nr. Crt	Nr cadastral Nr. topografic	Suprafața* (mp)	Observații / Referințe
A1		3.135	Sector cadastral:57 Teren neimprijmit;

B. Partea II. Proprietari și acte

Inscrieri privitoare la dreptul de proprietate și alte drepturi reale		Referințe
/		
Act Normativ nr. 1705, din 29/11/2006 emis de GUVERNUL ROMÂNIEI;		
B1	Intabulare, drept de PROPRIETATE, dobandit prin Lege, cota actuala 1/1 1) STATUL ROMÂN , CIF:9999999999999, DOMENIUL PUBLIC	A1
Act Normativ nr. 107, din 25/09/1996 emis de PARLAMENTUL ROMÂNIEI (+ Adeverința nr. 6770/03.10.2023 emisă de SGA SIBIU);		
B2	Intabulare, drept de ADMINISTRARE, dobandit prin Lege, cota actuala 1/1 1) ADMINISTRAȚIA BAZINALĂ APELE ROMÂNE PRIN ADMINISTRAȚIA BAZINALĂ DE APĂ OLT , CIF: 23730128	A1

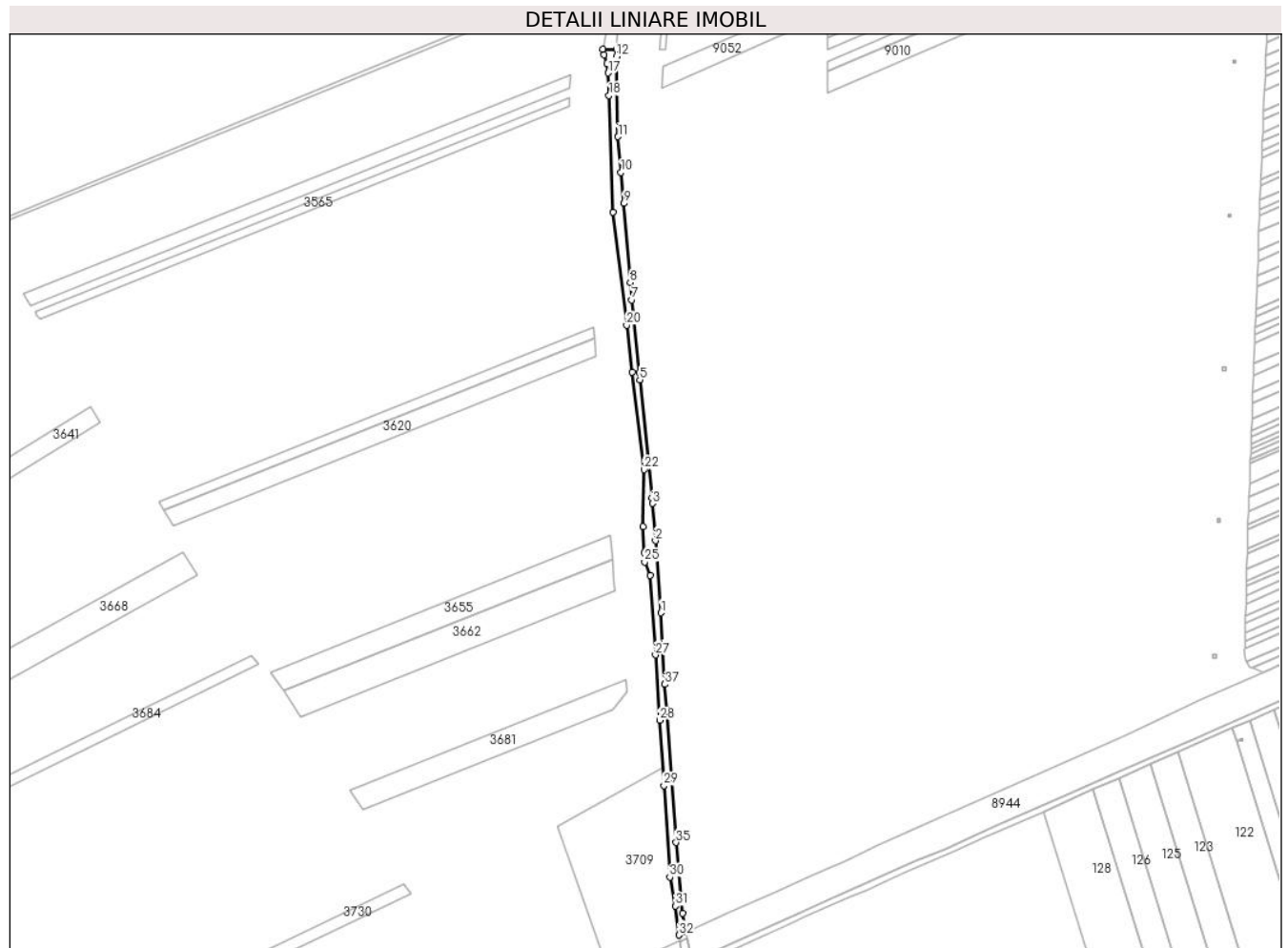
C. Partea III. SARCINI .

Inscrieri privind dezmembramintele dreptului de proprietate, drepturi reale de garanție și sarcini	Referințe
NU SUNT	

Teren

Nr cadastral	Suprafața (mp)*	Observații / Referințe
	3.135	

* Suprafața este determinată în planul de proiecție Stereo 70.



Date referitoare la teren

Crt	Categorie folosință	Intravilan	Suprafața (mp)	Tarla	Parcelă	Nr. topo	Observații / Referințe
1	ape curgătoare	NU	3.135	54	1686/3/16	-	

Lungime Segmente

1) Valorile lungimilor segmentelor sunt obținute din proiecție în plan.

Punct început	X / Y	Punct sfârșit	X / Y	Lungime segment (** (m)
1	468.888,412 474.958,478	2	468.884,758 475.005,63	47.293
3	468.882,876 475.029,911	4	468.882,487 475.033,705	3.813
5	468.874,601 475.110,634	6	468.874,126 475.115,265	4.655
7	468.869,398 475.162,636	8	468.868,256 475.174,071	11.492
9	468.864,019 475.225,561	10	468.862,29 475.245,934	20.446

Punct început	X / Y	Punct sfârșit	X / Y	Lungime segment (** (m)
2	468.884,758 475.005,63	3	468.882,876 475.029,911	24.354
4	468.882,487 475.033,705	5	468.874,601 475.110,634	77.333
6	468.874,126 475.115,265	7	468.869,398 475.162,636	47.606
8	468.868,256 475.174,071	9	468.864,019 475.225,561	51.665
10	468.862,29 475.245,934	11	468.860,319 475.269,155	23.305

Punct început	X / Y	Punct sfârșit	X / Y	Lungime segment (** (m)
11	468.860,319 475.269,155	12	468.859,236 475.321,447	52.303
13	468.859,539 475.326,241	14	468.850,487 475.325,972	9.056
15	468.851,115 475.322,537	16	468.852,999 475.316,924	5.921
17	468.853,893 475.310,706	18	468.854,4 475.296,057	14.658
19	468.857,033 475.220,019	20	468.865,932 475.146,134	74.419
21	468.869,595 475.115,726	22	468.877,278 475.051,935	64.251
23	468.876,499 475.014,805	24	468.877,387 474.997,891	16.937
25	468.877,713 474.991,678	26	468.881,444 474.982,957	9.485
27	468.884,81 474.931,093	28	468.887,576 474.888,468	42.715
29	468.890,342 474.845,843	30	468.894,215 474.786,172	59.796
31	468.897,945 474.767,192	32	468.900,188 474.748,345	18.98
33	468.904,821 474.750,418	34	468.902,502 474.762,37	12.175
35	468.898,246 474.808,72	36	468.892,104 474.895,648	87.145
37	468.890,96 474.911,844	1	468.888,412 474.958,478	46.703

Punct început	X / Y	Punct sfârșit	X / Y	Lungime segment (** (m)
12	468.859,236 475.321,447	13	468.859,539 475.326,241	4.804
14	468.850,487 475.325,972	15	468.851,115 475.322,537	3.492
16	468.852,999 475.316,924	17	468.853,893 475.310,706	6.282
18	468.854,4 475.296,057	19	468.857,033 475.220,019	76.084
20	468.865,932 475.146,134	21	468.869,595 475.115,726	30.628
22	468.877,278 475.051,935	23	468.876,499 475.014,805	37.139
24	468.877,387 474.997,891	25	468.877,713 474.991,678	6.222
26	468.881,444 474.982,957	27	468.884,81 474.931,093	51.973
28	468.887,576 474.888,468	29	468.890,342 474.845,843	42.715
30	468.894,215 474.786,172	31	468.897,945 474.767,192	19.343
32	468.900,188 474.748,345	33	468.904,821 474.750,418	5.076
34	468.902,502 474.762,37	35	468.898,246 474.808,72	46.545
36	468.892,104 474.895,648	37	468.890,96 474.911,844	16.236

** Lungimile segmentelor sunt determinate în planul de proiecție Stereo 70 și sunt rotunjite la 1 milimetru.

*** Distanța dintre puncte este formată din segmente cumulate ce sunt mai mici decât valoarea 1 milimetru.

**DATE DESPRE IMOBILUL NR. 9078**

Oficiul de Cadastru și Publicitate Imobiliară SIBIU
Biroul de Cadastru și Publicitate Imobiliară Avrig

A. Partea I. Descrierea imobilului

TEREN Extravilan

Adresa: Jud. Sibiu

Nr. Crt	Nr cadastral Nr. topografic	Suprafața* (mp)	Observații / Referințe
A1		2.435	Sector cadastral:57 Teren neimprejmuit;

B. Partea II. Proprietari și acte

Inscrieri privitoare la dreptul de proprietate și alte drepturi reale		Referințe
/		
Act Normativ nr. 7, din 13/03/1996 emis de Parlamentul României (art. 13 alin 15);		
B1	Inscrierea provizorie, drept de PROPRIETATE, dobandit prin Lege, cota actuala 1/1	A1
1) COMUNA ARPAȘU DE JOS, CIF:4270708, PROPRIETAR NEIDENTIFICAT		

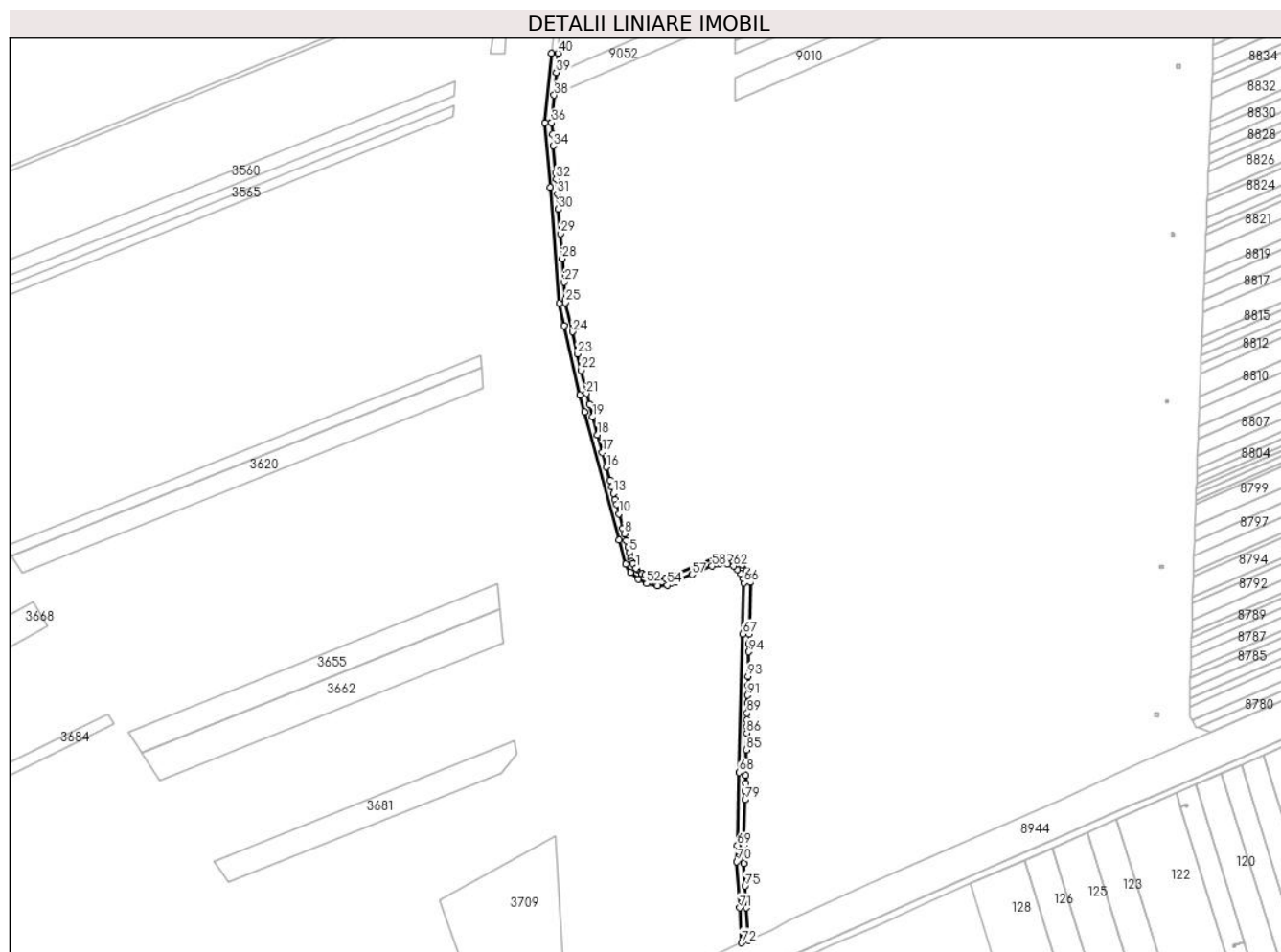
C. Partea III. SARCINI .

Inscrieri privind dezmembramintele dreptului de proprietate, drepturi reale de garanție și sarcini	Referințe
NU SUNT	

Teren

Nr cadastral	Suprafața (mp)*	Observații / Referințe
	2.435	

* Suprafața este determinată în planul de proiecție Stereo 70.



Date referitoare la teren

Crt	Categorie folosință	Intravilan	Suprafața (mp)	Tarla	Parcelă	Nr. topo	Observații / Referințe
1	drum	NU	2.435	54	1686/3/17	-	

Lungime Segmente

1) Valorile lungimilor segmentelor sunt obținute din proiecție în plan.

Punct început	X / Y	Punct sfârșit	X / Y	Lungime segment	Punct început	X / Y	Punct sfârșit	X / Y	Lungime segment	Punct început	X / Y	Punct sfârșit	X / Y	Lungime segment
1	468.937,844 475.017,964	2	468.936,173 475.020,675	3.185	2	468.936,173 475.020,675	3	468.935,431 475.021,879	1.414	3	468.935,431 475.021,879	4	468.934,848 475.024,035	2.233
4	468.934,848 475.024,035	5	468.933,971 475.027,276	3.357	5	468.933,971 475.027,276	6	468.933,096 475.030,507	3.347	6	468.933,096 475.030,507	7	468.932,008 475.034,532	4.17
7	468.932,008 475.034,532	8	468.930,923 475.038,542	4.154	8	468.930,923 475.038,542	9	468.930,058 475.041,739	3.312	9	468.930,058 475.041,739	10	468.927,692 475.050,482	9.058
10	468.927,692 475.050,482	11	468.926,197 475.056,009	5.726	11	468.926,197 475.056,009	12	468.925,416 475.058,893	2.988	12	468.925,416 475.058,893	13	468.924,356 475.062,814	4.061
13	468.924,356 475.062,814	14	468.923,329 475.066,609	3.932	14	468.923,329 475.066,609	15	468.922,273 475.070,512	4.043	15	468.922,273 475.070,512	16	468.920,106 475.078,523	8.299
16	468.920,106 475.078,523	17	468.917,747 475.087,238	9.029	17	468.917,747 475.087,238	18	468.914,86 475.097,911	11.057	18	468.914,86 475.097,911	19	468.912,0 475.108,483	10.952

Punct început	X / Y	Punct sfârșit	X / Y	Lungime segment	Punct început	X / Y	Punct sfârșit	X / Y	Lungime segment	Punct început	X / Y	Punct sfârșit	X / Y	Lungime segment
19	468.912,0 475.108,483	20	468.909,906 475.116,223	8.018	20	468.909,906 475.116,223	21	468.908,185 475.122,582	6.588	21	468.908,185 475.122,582	22	468.905,02 475.136,488	14.262
22	468.905,02 475.136,488	23	468.902,802 475.146,238	9.999	23	468.902,802 475.146,238	24	468.899,78 475.159,516	13.617	24	468.899,78 475.159,516	25	468.895,784 475.177,079	18.012
25	468.895,784 475.177,079	26	468.895,65 475.178,798	1.725	26	468.895,65 475.178,798	27	468.894,839 475.189,234	10.467	27	468.894,839 475.189,234	28	468.893,743 475.203,334	14.142
28	468.893,743 475.203,334	29	468.892,587 475.218,211	14.922	29	468.892,587 475.218,211	30	468.891,443 475.232,925	14.759	30	468.891,443 475.232,925	31	468.890,734 475.242,042	9.144
31	468.890,734 475.242,042	32	468.890,031 475.251,098	9.084	32	468.890,031 475.251,098	33	468.889,75 475.254,704	3.617	33	468.889,75 475.254,704	34	468.888,498 475.270,816	16.161
34	468.888,498 475.270,816	35	468.887,946 475.277,918	7.123	35	468.887,946 475.277,918	36	468.887,413 475.284,772	6.874	36	468.887,413 475.284,772	37	468.887,434 475.285,001	0.23
37	468.887,434 475.285,001	38	468.888,922 475.301,25	16.317	38	468.888,922 475.301,25	39	468.890,163 475.314,802	13.609	39	468.890,163 475.314,802	40	468.891,219 475.326,34	11.586
40	468.891,219 475.326,34	41	468.887,199 475.326,241	4.021	41	468.887,199 475.326,241	42	468.883,421 475.284,799	41.613	42	468.883,421 475.284,799	43	468.886,427 475.246,111	38.805
43	468.886,427 475.246,111	44	468.891,836 475.176,479	69.841	44	468.891,836 475.176,479	45	468.894,858 475.163,199	13.619	45	468.894,858 475.163,199	46	468.904,321 475.121,62	42.642
46	468.904,321 475.121,62	47	468.907,076 475.111,44	10.546	47	468.907,076 475.111,44	48	468.927,808 475.034,83	79.366	48	468.927,808 475.034,83	49	468.931,744 475.020,285	15.068
49	468.931,744 475.020,285	50	468.934,742 475.015,386	5.744	50	468.934,742 475.015,386	51	468.939,26 475.011,291	6.097	51	468.939,26 475.011,291	52	468.944,339 475.008,708	5.698
52	468.944,339 475.008,708	53	468.950,878 475.007,47	6.656	53	468.950,878 475.007,47	54	468.956,64 475.007,714	5.768	54	468.956,64 475.007,714	55	468.958,857 475.008,667	2.413
55	468.958,857 475.008,667	56	468.961,93 475.009,988	3.344	56	468.961,93 475.009,988	57	468.971,399 475.014,063	10.309	57	468.971,399 475.014,063	58	468.983,393 475.019,225	13.058
58	468.983,393 475.019,225	59	468.985,732 475.020,232	2.547	59	468.985,732 475.020,232	60	468.988,236 475.020,794	2.566	60	468.988,236 475.020,794	61	468.992,973 475.020,534	4.744
61	468.992,973 475.020,534	62	468.996,321 475.019,217	3.598	62	468.996,321 475.019,217	63	468.998,786 475.017,206	3.182	63	468.998,786 475.017,206	64	469.000,828 475.014,546	3.353
64	469.000,828 475.014,546	65	469.002,077 475.011,521	3.273	65	469.002,077 475.011,521	66	469.002,475 475.009,178	2.376	66	469.002,475 475.009,178	67	469.001,748 474.978,558	30.629
67	469.001,748 474.978,558	68	468.999,728 474.895,648	82.934	68	468.999,728 474.895,648	69	468.998,666 474.852,042	43.618	69	468.998,666 474.852,042	70	468.998,428 474.842,254	9.792
70	468.998,428 474.842,254	71	469.000,09 474.814,519	27.784	71	469.000,09 474.814,519	72	469.001,324 474.793,598	20.958	72	469.001,324 474.793,598	73	469.005,233 474.795,134	4.201
73	469.005,233 474.795,134	74	469.004,066 474.814,757	19.657	74	469.004,066 474.814,757	75	469.003,307 474.827,508	12.774	75	469.003,307 474.827,508	76	469.002,51 474.840,91	13.425
76	469.002,51 474.840,91	77	469.002,425 474.842,324	1.417	77	469.002,425 474.842,324	78	469.002,659 474.851,946	9.625	78	469.002,659 474.851,946	79	469.003,32 474.879,251	27.314
79	469.003,32 474.879,251	80	469.003,445 474.884,392	5.143	80	469.003,445 474.884,392	81	469.003,56 474.889,137	4.746	81	469.003,56 474.889,137	82	469.003,675 474.893,881	4.745
82	469.003,675 474.893,881	83	469.003,79 474.898,624	4.744	83	469.003,79 474.898,624	84	469.003,886 474.902,576	3.953	84	469.003,886 474.902,576	85	469.004,042 474.909,032	6.457
85	469.004,042 474.909,032	86	469.004,291 474.919,303	10.274	86	469.004,291 474.919,303	87	469.004,387 474.923,251	3.95	87	469.004,387 474.923,251	88	469.004,483 474.927,199	3.949
88	469.004,483 474.927,199	89	469.004,578 474.931,146	3.948	89	469.004,578 474.931,146	90	469.004,722 474.937,066	5.921	90	469.004,722 474.937,066	91	469.004,837 474.941,8	4.736
91	469.004,837 474.941,8	92	469.004,98 474.947,717	5.919	92	469.004,98 474.947,717	93	469.005,114 474.953,238	5.523	93	469.005,114 474.953,238	94	469.005,468 474.967,823	14.589
94	469.005,468 474.967,823	95	469.005,582 474.972,552	4.73	95	469.005,582 474.972,552	96	469.005,725 474.978,461	5.911	96	469.005,725 474.978,461	97	469.006,477 475.009,467	31.016
97	469.006,477 475.009,467	98	469.005,939 475.012,631	3.209	98	469.005,939 475.012,631	99	469.005,444 475.013,83	1.297	99	469.005,444 475.013,83	100	469.004,317 475.016,562	2.955
100	469.004,317 475.016,562	101	469.001,637 475.020,042	4.393	101	469.001,637 475.020,042	102	468.998,306 475.022,638	4.223	102	468.998,306 475.022,638	103	468.993,861 475.024,466	4.807
103	468.993,861 475.024,466	104	468.989,684 475.024,691	4.183	104	468.989,684 475.024,691	105	468.987,919 475.024,786	1.767	105	468.987,919 475.024,786	106	468.984,512 475.024,055	3.484
106	468.984,512 475.024,055	107	468.960,351 475.013,656	26.305	107	468.960,351 475.013,656	108	468.955,738 475.011,671	5.021	108	468.955,738 475.011,671	109	468.951,17 475.011,48	4.572
109	468.951,17 475.011,48	110	468.945,641 475.012,526	5.627	110	468.945,641 475.012,526	111	468.943,342 475.013,696	2.579	111	468.943,342 475.013,696	112	468.941,546 475.014,609	2.015
112	468.941,546 475.014,609	113	468.938,685 475.017,202	3.862	113	468.938,685 475.017,202	1	468.937,844 475.017,964	1.134					

**** Lungimile segmentelor sunt determinate în planul de proiecție Stereo 70 și sunt rotunjite la 1 milimetru.**

***** Distanța dintre puncte este formată din segmente cumulate ce sunt mai mici decât valoarea 1 milimetru.**

**DATE DESPRE IMOBILUL NR. 9079**

Oficiul de Cadastru și Publicitate Imobiliară SIBIU
Biroul de Cadastru și Publicitate Imobiliară Avrig

A. Partea I. Descrierea imobilului

TEREN Extravilan

Adresa: Jud. Sibiu

Nr. Crt	Nr cadastral Nr. topografic	Suprafața* (mp)	Observații / Referințe
A1		2.175	Sector cadastral:57 Teren neimprejmuit;

B. Partea II. Proprietari și acte

Inscrieri privitoare la dreptul de proprietate și alte drepturi reale		Referințe
/		
Act Normativ nr. 7, din 13/03/1996 emis de Parlamentul României (art. 13 alin 15);		
B1	Inscrierea provizorie, drept de PROPRIETATE, dobandit prin Lege, cota actuala 1/1 1) COMUNA ARPAȘU DE JOS, CIF:4270708, PROPRIETAR NEIDENTIFICAT	A1

C. Partea III. SARCINI .

Inscrieri privind dezmembramintele dreptului de proprietate, drepturi reale de garanție și sarcini	Referințe
NU SUNT	

Punct început	X / Y	Punct sfârșit	X / Y	Lungime segment (** (m)
11	468.899,484 475.416,607	12	468.903,339 475.458,711	42.281
13	468.906,364 475.464,343	14	468.911,087 475.468,674	6.408
15	469.004,876 475.499,932	16	469.069,51 475.537,546	74.782
17	469.116,258 475.555,23	18	469.201,175 475.555,315	84.916
19	469.219,57 475.555,334	20	469.244,147 475.555,358	24.576
21	469.253,318 475.555,367	22	469.264,771 475.555,379	11.453
23	469.271,582 475.555,386	24	469.280,657 475.555,395	9.076
25	469.280,828 475.559,414	26	469.119,722 475.559,414	161.106
27	469.115,694 475.559,414	28	469.101,676 475.554,074	15.0
29	469.081,321 475.546,32	30	469.067,787 475.541,164	14.483
31	469.046,488 475.528,77	32	469.007,594 475.506,135	45.001
33	469.003,216 475.503,588	34	468.992,232 475.499,885	11.592
35	468.908,598 475.472,24	36	468.902,965 475.467,058	7.654
37	468.899,436 475.459,885	38	468.898,355 475.448,08	11.854

Punct început	X / Y	Punct sfârșit	X / Y	Lungime segment (** (m)
12	468.903,339 475.458,711	13	468.906,364 475.464,343	6.392
14	468.911,087 475.468,674	15	469.004,876 475.499,932	98.861
16	469.069,51 475.537,546	17	469.116,258 475.555,23	49.982
18	469.201,175 475.555,315	19	469.219,57 475.555,334	18.396
20	469.244,147 475.555,358	21	469.253,318 475.555,367	9.171
22	469.264,771 475.555,379	23	469.271,582 475.555,386	6.811
24	469.280,657 475.555,395	25	469.280,828 475.559,414	4.022
26	469.119,722 475.559,414	27	469.115,694 475.559,414	4.028
28	469.101,676 475.554,074	29	469.081,321 475.546,32	21.782
30	469.067,787 475.541,164	31	469.046,488 475.528,77	24.643
32	469.007,594 475.506,135	33	469.003,216 475.503,588	5.065
34	468.992,232 475.499,885	35	468.908,598 475.472,24	88.084
36	468.902,965 475.467,058	37	468.899,436 475.459,885	7.994
38	468.898,355 475.448,08	1	468.892,442 475.383,499	64.852

** Lungimile segmentelor sunt determinate în planul de proiecție Stereo 70 și sunt rotunjite la 1 milimetru.

*** Distanța dintre puncte este formată din segmente cumulate ce sunt mai mici decât valoarea 1 milimetru.

**DATE DESPRE IMOBILUL NR. 9080**

Oficiul de Cadastru și Publicitate Imobiliară SIBIU
Biroul de Cadastru și Publicitate Imobiliară Avrig

A. Partea I. Descrierea imobilului

TEREN Extravilan

Adresa: Jud. Sibiu

Nr. Crt	Nr cadastral Nr. topografic	Suprafața* (mp)	Observații / Referințe
A1	105808	8.305	Sector cadastral:57 Teren neimprejmuit; diferența de suprafață se regăsește la ID 9486

B. Partea II. Proprietari și acte

Inscrieri privitoare la dreptul de proprietate și alte drepturi reale		Referințe
1315 / 03/02/2021		
Act Normativ nr. 978, din 19/09/2002 emis de Guvernul Romaniei (documentatie cadastrala avizata si receptionata de OCPI Sibiu ; act normativ nr adresa certificat fiscal din 16.11.2020, emis de Judetul Sibiu;act normativ nr adeverinta din 22.01.2021, emis de Judetul Sibiu);		
B1	Intabulare, drept de PROPRIETATE, dobandit prin Lege, cota actuala 1/1 1) JUDETUL SIBIU, CIF:4406223, Domeniul Public	A1

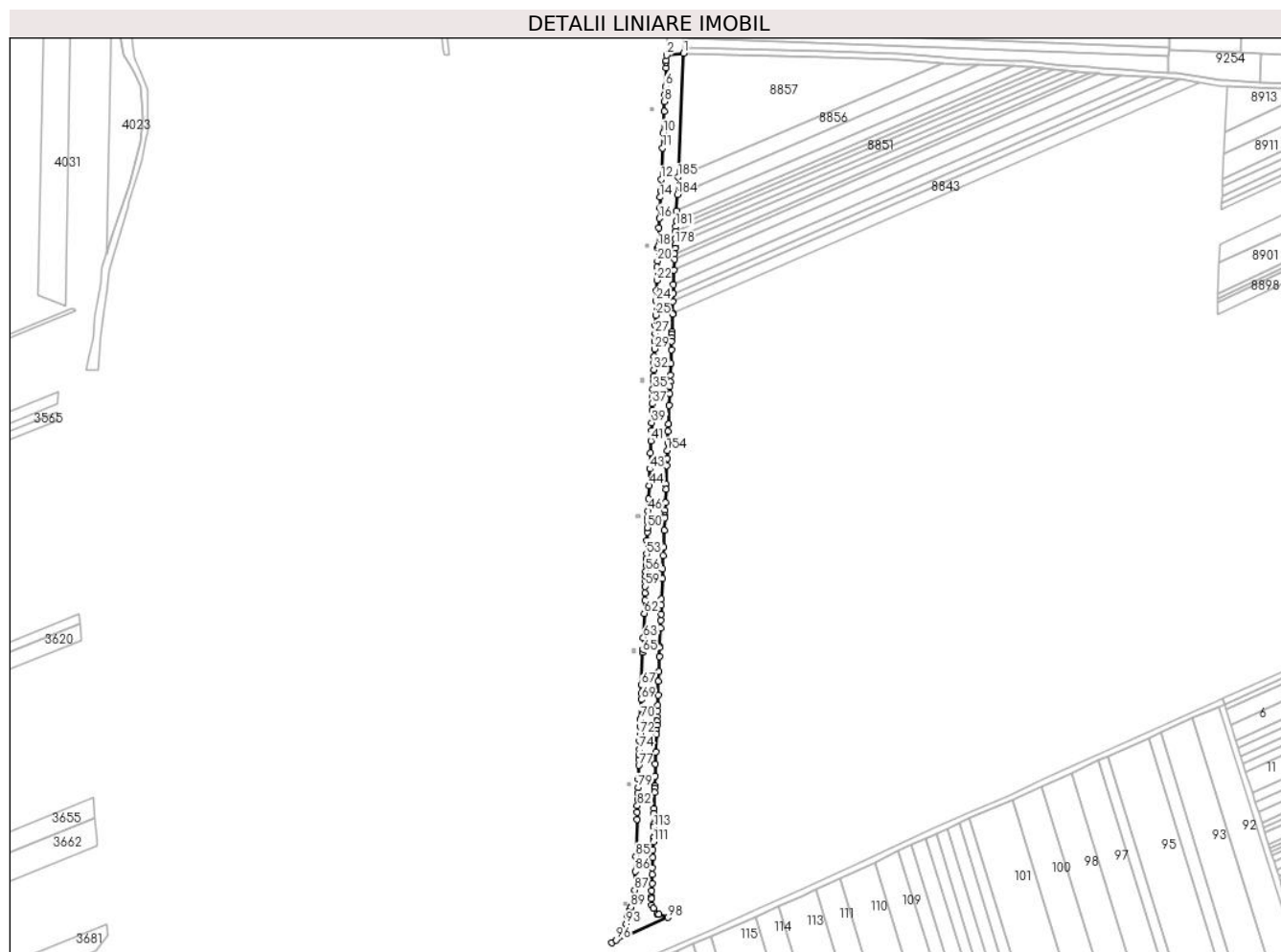
C. Partea III. SARCINI .

Inscrieri privind dezmembramintele dreptului de proprietate, drepturi reale de garanție și sarcini	Referințe
NU SUNT	

Teren

Nr cadastral	Suprafața (mp)*	Observații / Referințe
105808	8.305	diferența de suprafață se regăsește la ID 9486

* Suprafața este determinată în planul de proiecție Stereo 70.



Date referitoare la teren

Crt	Categorie folosință	Intravilan	Suprafața (mp)	Tarla	Parcelă	Nr. topo	Observații / Referințe
1	drum	NU	8.305	54	1686	-	diferența de suprafață se regăsește la ID 9486

Lungime Segmente

1) Valorile lungimilor segmentelor sunt obținute din proiecție în plan.

Punct început	X / Y	Punct sfârșit	X / Y	Lungime segment	Punct început	X / Y	Punct sfârșit	X / Y	Lungime segment	Punct început	X / Y	Punct sfârșit	X / Y	Lungime segment
1	469.293,32 475.560,911	2	469.280,828 475.559,414	12.58 1	2	469.280,828 475.559,414	3	469.280,657 475.555,395	4.022	3	469.280,657 475.555,395	4	469.280,611 475.554,307	1.089
4	469.280,611 475.554,307	5	469.280,427 475.549,992	4.319	5	469.280,427 475.549,992	6	469.279,844 475.536,311	13.69 4	6	469.279,844 475.536,311	7	469.279,598 475.530,542	5.774
7	469.279,598 475.530,542	8	469.279,368 475.525,129	5.418	8	469.279,368 475.525,129	9	469.279,054 475.517,78	7.356	9	469.279,054 475.517,78	10	469.278,318 475.501,503	16.29 3
10	469.278,318 475.501,503	11	469.277,826 475.490,611	10.90 3	11	469.277,826 475.490,611	12	469.276,772 475.467,311	23.32 4	12	469.276,772 475.467,311	13	469.276,392 475.458,916	8.404
13	469.276,392 475.458,916	14	469.276,177 475.454,166	4.755	14	469.276,177 475.454,166	15	469.275,813 475.446,119	8.055	15	469.275,813 475.446,119	16	469.275,465 475.438,428	7.699

Punct început	X / Y	Punct sfârșit	X / Y	Lungime segment	Punct început	X / Y	Punct sfârșit	X / Y	Lungime segment	Punct început	X / Y	Punct sfârșit	X / Y	Lungime segment
16	469.275,465 475.438,428	17	469.275,15 475.431,46	6.974	17	469.275,15 475.431,46	18	469.274,518 475.417,488	13.987	18	469.274,518 475.417,488	19	469.274,46 475.416,207	1.282
19	469.274,46 475.416,207	20	469.274,132 475.406,771	9.442	20	469.274,132 475.406,771	21	469.273,978 475.402,369	4.405	21	469.273,978 475.402,369	22	469.273,633 475.392,456	9.919
22	469.273,633 475.392,456	23	469.273,365 475.384,737	7.724	23	469.273,365 475.384,737	24	469.273,109 475.377,378	7.363	24	469.273,109 475.377,378	25	469.272,737 475.366,696	10.688
25	469.272,737 475.366,696	26	469.272,467 475.358,952	7.749	26	469.272,467 475.358,952	27	469.272,262 475.353,047	5.909	27	469.272,262 475.353,047	28	469.272,056 475.347,137	5.913
28	469.272,056 475.347,137	29	469.271,863 475.341,592	5.548	29	469.271,863 475.341,592	30	469.271,67 475.336,044	5.552	30	469.271,67 475.336,044	31	469.271,503 475.331,232	4.815
31	469.271,503 475.331,232	32	469.271,335 475.326,417	4.818	32	469.271,335 475.326,417	33	469.271,154 475.321,216	5.204	33	469.271,154 475.321,216	34	469.271,016 475.317,262	3.956
34	469.271,016 475.317,262	35	469.270,798 475.311,799	5.468	35	469.270,798 475.311,799	36	469.270,589 475.306,589	5.214	36	469.270,589 475.306,589	37	469.270,365 475.301,003	5.591
37	469.270,365 475.301,003	38	469.270,171 475.296,157	4.849	38	469.270,171 475.296,157	39	469.269,8 475.286,884	9.281	39	469.269,8 475.286,884	40	469.269,568 475.281,089	5.799
40	469.269,568 475.281,089	41	469.269,261 475.273,42	7.675	41	469.269,261 475.273,42	42	469.268,908 475.264,609	8.818	42	469.268,908 475.264,609	43	469.268,426 475.252,575	12.044
43	469.268,426 475.252,575	44	469.267,939 475.240,426	12.159	44	469.267,939 475.240,426	45	469.267,542 475.230,505	9.929	45	469.267,542 475.230,505	46	469.267,177 475.221,386	9.126
46	469.267,177 475.221,386	47	469.266,999 475.216,944	4.446	47	469.266,999 475.216,944	48	469.266,972 475.216,28	0.665	48	469.266,972 475.216,28	49	469.266,869 475.213,555	2.726
49	469.266,869 475.213,555	50	469.266,7 475.209,094	4.465	50	469.266,7 475.209,094	51	469.266,576 475.205,812	3.284	51	469.266,576 475.205,812	52	469.266,339 475.199,522	6.294
52	469.266,339 475.199,522	53	469.265,962 475.189,572	9.957	53	469.265,962 475.189,572	54	469.265,825 475.185,934	3.641	54	469.265,825 475.185,934	55	469.265,652 475.181,37	4.567
55	469.265,652 475.181,37	56	469.265,479 475.176,79	4.584	56	469.265,479 475.176,79	57	469.265,34 475.173,113	3.68	57	469.265,34 475.173,113	58	469.265,201 475.169,424	3.691
58	469.265,201 475.169,424	59	469.265,049 475.165,415	4.012	59	469.265,049 475.165,415	60	469.264,873 475.160,76	4.659	60	469.264,873 475.160,76	61	469.264,659 475.155,109	5.655
61	469.264,659 475.155,109	62	469.264,298 475.145,55	9.566	62	469.264,298 475.145,55	63	469.263,614 475.127,452	18.112	63	469.263,614 475.127,452	64	469.263,292 475.118,956	8.502
64	469.263,292 475.118,956	65	469.263,209 475.116,577	2.38	65	469.263,209 475.116,577	66	469.263,209 475.116,567	0.01	66	469.263,209 475.116,567	67	469.262,36 475.092,288	24.294
67	469.262,36 475.092,288	68	469.262,153 475.086,35	5.941	68	469.262,153 475.086,35	69	469.261,987 475.081,599	4.754	69	469.261,987 475.081,599	70	469.261,475 475.066,943	14.664
70	469.261,475 475.066,943	71	469.261,281 475.061,396	5.551	71	469.261,281 475.061,396	72	469.261,074 475.055,45	5.949	72	469.261,074 475.055,45	73	469.260,907 475.050,693	4.76
73	469.260,907 475.050,693	74	469.260,7 475.044,745	5.952	74	469.260,7 475.044,745	75	469.260,561 475.040,779	3.969	75	469.260,561 475.040,779	76	469.260,422 475.036,812	3.969
76	469.260,422 475.036,812	77	469.260,284 475.032,844	3.97	77	469.260,284 475.032,844	78	469.259,923 475.022,524	10.327	78	469.259,923 475.022,524	79	469.259,706 475.016,278	6.249
79	469.259,706 475.016,278	80	469.259,57 475.012,309	3.972	80	469.259,57 475.012,309	81	469.259,408 475.007,545	4.767	81	469.259,408 475.007,545	82	469.259,245 475.002,779	4.768
82	469.259,245 475.002,779	83	469.259,082 474.998,013	4.769	83	469.259,082 474.998,013	84	469.258,906 474.992,849	5.167	84	469.258,906 474.992,849	85	469.257,968 474.965,421	27.444
85	469.257,968 474.965,421	86	469.257,588 474.954,282	11.146	86	469.257,588 474.954,282	87	469.257,111 474.940,314	13.976	87	469.257,111 474.940,314	88	469.256,883 474.933,65	6.668
88	469.256,883 474.933,65	89	469.254,406 474.927,655	6.487	89	469.254,406 474.927,655	90	469.254,402 474.927,646	0.01	90	469.254,402 474.927,646	91	469.253,58 474.925,656	2.153
91	469.253,58 474.925,656	92	469.251,863 474.921,503	4.494	92	469.251,863 474.921,503	93	469.250,921 474.915,214	6.359	93	469.250,921 474.915,214	94	469.249,853 474.910,646	4.691
94	469.249,853 474.910,646	95	469.247,969 474.907,602	3.58	95	469.247,969 474.907,602	96	469.243,516 474.903,341	6.163	96	469.243,516 474.903,341	97	469.240,394 474.901,244	3.761
97	469.240,394 474.901,244	98	469.281,935 474.920,018	45.586	98	469.281,935 474.920,018	99	469.275,079 474.922,378	7.251	99	469.275,079 474.922,378	100	469.273,578 474.922,894	1.587
100	469.273,578 474.922,894	101	469.271,251 474.926,665	4.431	101	469.271,251 474.926,665	102	469.269,795 474.929,025	2.773	102	469.269,795 474.929,025	103	469.269,727 474.934,184	5.159
103	469.269,727 474.934,184	104	469.269,755 474.935,147	0.963	104	469.269,755 474.935,147	105	469.269,891 474.939,895	4.75	105	469.269,891 474.939,895	106	469.270,048 474.945,392	5.499
106	469.270,048 474.945,392	107	469.270,234 474.951,888	6.499	107	469.270,234 474.951,888	108	469.270,369 474.956,633	4.747	108	469.270,369 474.956,633	109	469.270,591 474.964,375	7.745
109	469.270,591 474.964,375	110	469.270,755 474.970,117	5.744	110	469.270,755 474.970,117	111	469.270,926 474.976,108	5.993	111	469.270,926 474.976,108	112	469.271,019 474.979,353	3.246
112	469.271,019 474.979,353	113	469.271,24 474.987,089	7.739	113	469.271,24 474.987,089	114	469.271,29 474.988,828	1.74	114	469.271,29 474.988,828	115	469.271,515 474.997,063	8.238

Punct început	X / Y	Punct sfârșit	X / Y	Lungime segment	Punct început	X / Y	Punct sfârșit	X / Y	Lungime segment	Punct început	X / Y	Punct sfârșit	X / Y	Lungime segment
115	469.271,515 474.997,063	116	469.271,611 475.000,553	3.491	116	469.271,611 475.000,553	117	469.271,952 475.013,014	12.466	117	469.271,952 475.013,014	118	469.272,034 475.016,003	2.999
118	469.272,034 475.016,003	119	469.272,085 475.017,879	1.877	119	469.272,085 475.017,879	120	469.272,341 475.024,998	7.124	120	469.272,341 475.024,998	121	469.272,665 475.033,999	9.007
121	469.272,665 475.033,999	122	469.272,989 475.042,999	9.006	122	469.272,989 475.042,999	123	469.273,457 475.055,997	13.006	123	469.273,457 475.055,997	124	469.273,555 475.058,746	2.751
124	469.273,555 475.058,746	125	469.273,69 475.062,495	3.751	125	469.273,69 475.062,495	126	469.273,807 475.065,744	3.251	126	469.273,807 475.065,744	127	469.273,924 475.068,992	3.25
127	469.273,924 475.068,992	128	469.274,077 475.073,24	4.251	128	469.274,077 475.073,24	129	469.274,22 475.077,238	4.001	129	469.274,22 475.077,238	130	469.274,499 475.084,983	7.75
130	469.274,499 475.084,983	131	469.274,867 475.095,226	10.25	131	469.274,867 475.095,226	132	469.275,128 475.102,47	7.249	132	469.275,128 475.102,47	133	469.275,523 475.113,459	10.996
133	469.275,523 475.113,459	134	469.275,772 475.120,37	6.915	134	469.275,772 475.120,37	135	469.275,794 475.120,951	0.581	135	469.275,794 475.120,951	136	469.276,321 475.134,7	13.759
136	469.276,321 475.134,7	137	469.276,532 475.140,199	5.503	137	469.276,532 475.140,199	138	469.276,715 475.144,948	4.753	138	469.276,715 475.144,948	139	469.276,964 475.151,446	6.503
139	469.276,964 475.151,446	140	469.277,146 475.156,194	4.751	140	469.277,146 475.156,194	141	469.277,721 475.171,188	15.005	141	469.277,721 475.171,188	142	469.277,999 475.178,434	7.251
142	469.277,999 475.178,434	143	469.278,373 475.188,179	9.752	143	469.278,373 475.188,179	144	469.278,622 475.194,675	6.501	144	469.278,622 475.194,675	145	469.279,101 475.207,166	12.5
145	469.279,101 475.207,166	146	469.279,452 475.216,318	9.159	146	469.279,452 475.216,318	147	469.279,506 475.217,659	1.342	147	469.279,506 475.217,659	148	469.279,677 475.221,909	4.253
148	469.279,677 475.221,909	149	469.279,907 475.227,659	5.755	149	469.279,907 475.227,659	150	469.280,308 475.237,658	10.007	150	469.280,308 475.237,658	151	469.280,448 475.241,157	3.502
151	469.280,448 475.241,157	152	469.281,009 475.255,155	14.009	152	469.281,009 475.255,155	153	469.281,22 475.260,404	5.253	153	469.281,22 475.260,404	154	469.281,45 475.266,153	5.754
154	469.281,45 475.266,153	155	469.281,691 475.272,152	6.004	155	469.281,691 475.272,152	156	469.282,021 475.280,4	8.255	156	469.282,021 475.280,4	157	469.282,242 475.285,899	5.503
157	469.282,242 475.285,899	158	469.282,793 475.299,644	13.756	158	469.282,793 475.299,644	159	469.283,144 475.308,392	8.755	159	469.283,144 475.308,392	160	469.283,354 475.313,64	5.252
160	469.283,354 475.313,64	161	469.283,495 475.317,149	3.512	161	469.283,495 475.317,149	162	469.283,666 475.322,123	4.977	162	469.283,666 475.322,123	163	469.283,965 475.330,846	8.728
163	469.283,965 475.330,846	164	469.284,316 475.341,062	10.222	164	469.284,316 475.341,062	165	469.284,521 475.347,042	5.984	165	469.284,521 475.347,042	166	469.284,623 475.350,031	2.991
166	469.284,623 475.350,031	167	469.284,709 475.352,522	2.492	167	469.284,709 475.352,522	168	469.284,777 475.354,515	1.994	168	469.284,777 475.354,515	169	469.285,225 475.367,563	13.056
169	469.285,225 475.367,563	170	469.285,258 475.368,452	0.89	170	469.285,258 475.368,452	171	469.285,576 475.376,931	8.485	171	469.285,576 475.376,931	172	469.285,792 475.382,681	5.754
172	469.285,792 475.382,681	173	469.286,036 475.389,189	6.513	173	469.286,036 475.389,189	174	469.286,437 475.399,879	10.698	174	469.286,437 475.399,879	175	469.286,743 475.408,05	8.177
175	469.286,743 475.408,05	176	469.286,89 475.411,964	3.917	176	469.286,89 475.411,964	177	469.287,055 475.416,357	4.396	177	469.287,055 475.416,357	178	469.287,163 475.418,82	2.465
178	469.287,163 475.418,82	179	469.287,36 475.423,315	4.499	179	469.287,36 475.423,315	180	469.287,595 475.428,674	5.364	180	469.287,595 475.428,674	181	469.287,756 475.432,359	3.689
181	469.287,756 475.432,359	182	469.287,939 475.436,525	4.17	182	469.287,939 475.436,525	183	469.288,268 475.444,041	7.523	183	469.288,268 475.444,041	184	469.288,796 475.456,082	12.053
184	469.288,796 475.456,082	185	469.289,37 475.469,19	13.121	185	469.289,37 475.469,19	1	469.293,32 475.560,911	91.806					

** Lungimile segmentelor sunt determinate în planul de proiecție Stereo 70 și sunt rotunjite la 1 milimetru.

*** Distanța dintre puncte este formată din segmente cumulate ce sunt mai mici decât valoarea 1 milimetru.

**DATE DESPRE IMOBILUL NR. 9081**

Oficiul de Cadastru și Publicitate Imobiliară SIBIU
Biroul de Cadastru și Publicitate Imobiliară Avrig

A. Partea I. Descrierea imobilului

TEREN Extravilan

Adresa: Jud. Sibiu

Nr. Crt	Nr cadastral Nr. topografic	Suprafața* (mp)	Observații / Referințe
A1		3.200	Sector cadastral:53 Teren neimprejmuit;

B. Partea II. Proprietari și acte

Inscrieri privitoare la dreptul de proprietate și alte drepturi reale		Referințe
/		
Act Notarial nr. 921, din 14/06/2005 emis de NP POPA CORNELIA (act de partaj);		
B1	Intabulare, drept de PROPRIETATE, dobandit prin Conventie, cota actuala 1/1 1) STOICA V DUMITRU	A1

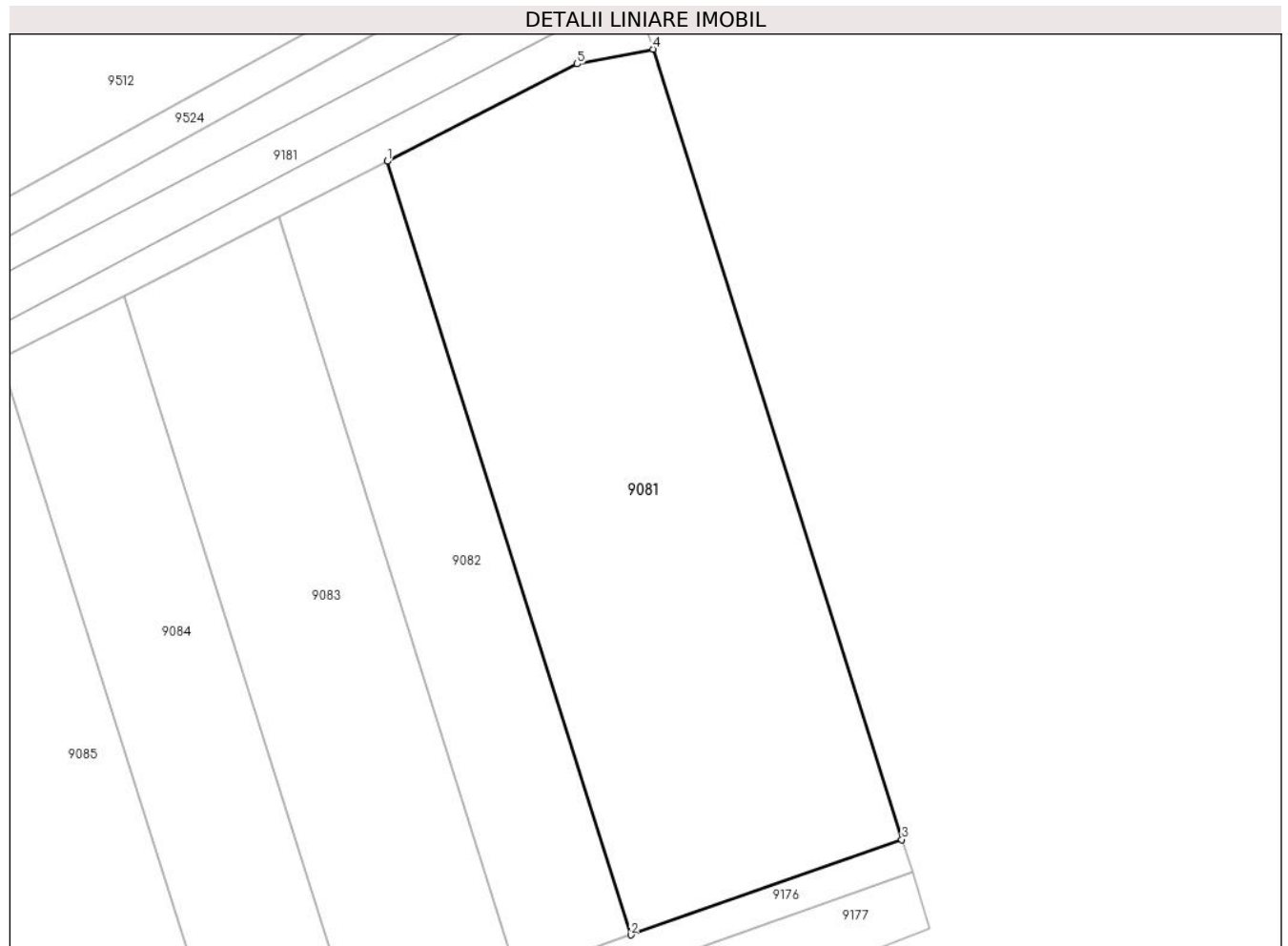
C. Partea III. SARCINI .

Inscrieri privind dezmembramintele dreptului de proprietate, drepturi reale de garanție și sarcini	Referințe
NU SUNT	

Teren

Nr cadastral	Suprafața (mp)*	Observații / Referințe
	3.200	

* Suprafața este determinată în planul de proiecție Stereo 70.



Date referitoare la teren

Crt	Categorie folosință	Intra vilan	Suprafața (mp)	Tarla	Parcelă	Nr. topo	Observații / Referințe
1	arabil	NU	3.200	49	1576/1	-	

Lungime Segmente

1) Valorile lungimilor segmentelor sunt obținute din proiecție în plan.

Punct început	X / Y	Punct sfârșit	X / Y	Lungime segment (** (m)
1	472.228,423 476.218,123	2	472.256,71 476.128,428	94.05
2	472.256,71 476.128,428	3	472.288,181 476.139,481	33.355
3	472.288,181 476.139,481	4	472.259,282 476.231,116	96.084
4	472.259,282 476.231,116	5	472.250,493 476.229,403	8.954
5	472.250,493 476.229,403	1	472.228,423 476.218,123	24.786

**** Lungimile segmentelor sunt determinate în planul de proiecție Stereo 70 și sunt rotunjite la 1 milimetru.**

***** Distanța dintre puncte este formată din segmente cumulate ce sunt mai mici decât valoarea 1 milimetru.**

**DATE DESPRE IMOBILUL NR. 9082**

Oficiul de Cadastru și Publicitate Imobiliară SIBIU
Biroul de Cadastru și Publicitate Imobiliară Avrig

A. Partea I. Descrierea imobilului

TEREN Extravilan

Adresa: Jud. Sibiu

Nr. Crt	Nr cadastral Nr. topografic	Suprafața* (mp)	Observații / Referințe
A1		1.300	Sector cadastral:53 Teren neimprejmuit;

B. Partea II. Proprietari și acte

Inscrieri privitoare la dreptul de proprietate și alte drepturi reale	Referințe
/	
Act Administrativ nr. 995/15, din 28/08/2000 emis de CJPSDPAT SIBIU (titlu de proprietate);	
B1	A1
Intabulare, drept de PROPRIETATE, dobandit prin Reconstituire, cota actuala 1/1 1) MANDAN AUREL , lipsă CNP	

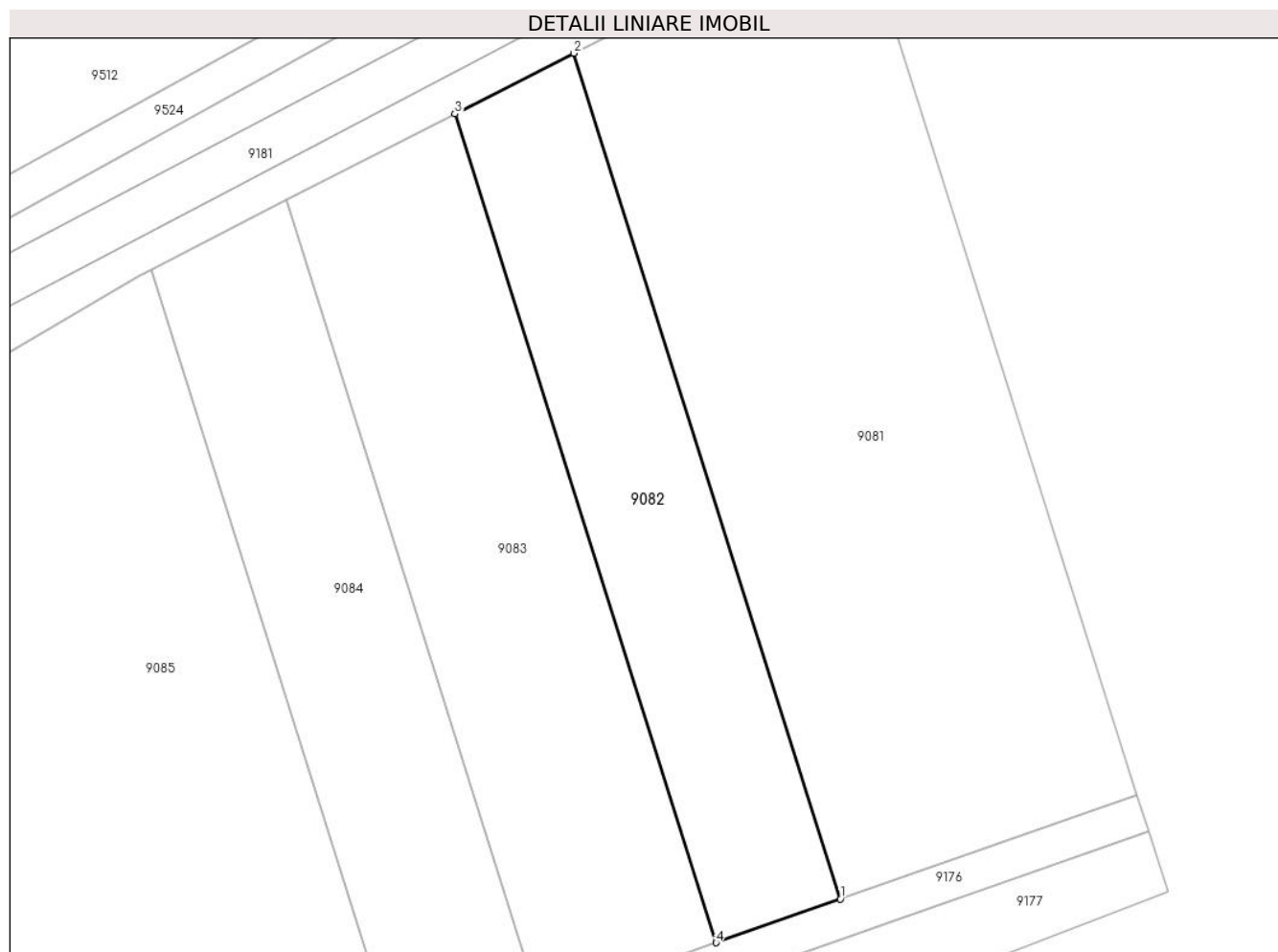
C. Partea III. SARCINI .

Inscrieri privind dezmembramintele dreptului de proprietate, drepturi reale de garanție și sarcini	Referințe
NU SUNT	

Teren

Nr cadastral	Suprafața (mp)*	Observații / Referințe
	1.300	

* Suprafața este determinată în planul de proiecție Stereo 70.



Date referitoare la teren

Crt	Categorie folosință	Intra vilan	Suprafața (mp)	Tarla	Parcelă	Nr. topo	Observații / Referințe
1	arabil	NU	1.300	49	1576/2	-	

Lungime Segmente

1) Valorile lungimilor segmentelor sunt obținute din proiecție în plan.

Punct început	X / Y	Punct sfârșit	X / Y	Lungime segment (** (m)
1	472.256,71 476.128,428	2	472.228,423 476.218,123	94.05
2	472.228,423 476.218,123	3	472.215,814 476.211,679	14.161
3	472.215,814 476.211,679	4	472.243,529 476.123,798	92.148
4	472.243,529 476.123,798	1	472.256,71 476.128,428	13.971

** Lungimile segmentelor sunt determinate în planul de proiecție Stereo 70 și sunt rotunjite la 1 milimetru.

***** Distanţa dintre puncte este formată din segmente cumulate ce sunt mai mici decât valoarea 1 milimetru.**

**DATE DESPRE IMOBILUL NR. 9083**

Oficiul de Cadastru și Publicitate Imobiliară SIBIU
Biroul de Cadastru și Publicitate Imobiliară Avrig

A. Partea I. Descrierea imobilului

TEREN Extravilan

Adresa: Jud. Sibiu

Nr. Crt	Nr cadastral Nr. topografic	Suprafața* (mp)	Observații / Referințe
A1		1.800	Sector cadastral:53 Teren neimprejmut;

B. Partea II. Proprietari și acte

Inscrieri privitoare la dreptul de proprietate și alte drepturi reale	Referințe
/	
Act Notarial nr. 1918, din 06/09/2011 emis de NP POPA CORNELIA (contract de vanzare-cumparare);	
B1	A1
Intabulare, drept de PROPRIETATE, dobandit prin Conventie, cota actuala 1/1 1) SC SOBIS SOLUTIONS SRL , CIF:12018818	
Act Administrativ nr. 7011, din 07/11/2023 emis de PRIMĂRIA COMUNEI ARPAȘU DE JOS (adeverinta);	
B2	A1
Se notează posesia faptică asupra cotei de 1/1 în favoarea lui 1) BOGDAN IULIAN	

C. Partea III. SARCINI .

Inscrieri privind dezmembramintele dreptului de proprietate, drepturi reale de garanție și sarcini	Referințe
NU SUNT	

Teren

Nr cadastral	Suprafața (mp)*	Observații / Referințe
	1.800	

* Suprafața este determinată în planul de proiecție Stereo 70.



Date referitoare la teren

Crt	Categorie folosință	Intra vilan	Suprafața (mp)	Tarla	Parcelă	Nr. topo	Observații / Referințe
1	arabil	NU	1.800	49	1576/3	-	

Lungime Segmente

1) Valorile lungimilor segmentelor sunt obținute din proiecție în plan.

Punct început	X / Y	Punct sfârșit	X / Y	Lungime segment (** (m)
1	472.215,814 476.211,679	2	472.197,913 476.202,529	20.104
2	472.197,913 476.202,529	3	472.224,815 476.117,225	89.446
3	472.224,815 476.117,225	4	472.243,529 476.123,798	19.835
4	472.243,529 476.123,798	1	472.215,814 476.211,679	92.148

** Lungimile segmentelor sunt determinate în planul de proiecție Stereo 70 și sunt rotunjite la 1 milimetru.

***** Distanţa dintre puncte este formată din segmente cumulate ce sunt mai mici decât valoarea 1 milimetru.**

**DATE DESPRE IMOBILUL NR. 9084**

Oficiul de Cadastru și Publicitate Imobiliară SIBIU
Biroul de Cadastru și Publicitate Imobiliară Avrig

A. Partea I. Descrierea imobilului

TEREN Extravilan

Adresa: Jud. Sibiu

Nr. Crt	Nr cadastral Nr. topografic	Suprafața* (mp)	Observații / Referințe
A1		1.400	Sector cadastral:53 Teren neimprejmuț;

B. Partea II. Proprietari și acte

Inscrieri privitoare la dreptul de proprietate și alte drepturi reale	Referințe
/	
Act Administrativ nr. 1109/15, din 18/04/2001 emis de CJPSDPAT SIBIU (titlu de proprietate);	
B1	A1
Intabulare, drept de PROPRIETATE, dobandit prin Reconstituire, cota actuala 1/1	
1) BÎRSAN V ANA, lipsă CNP	
2) BÎRSAN N NICOLAE, lipsă CNP	
3) BÎRSAN MARIA, lipsă CNP	
4) BÎRSAN N GHEORGHE, lipsă CNP	

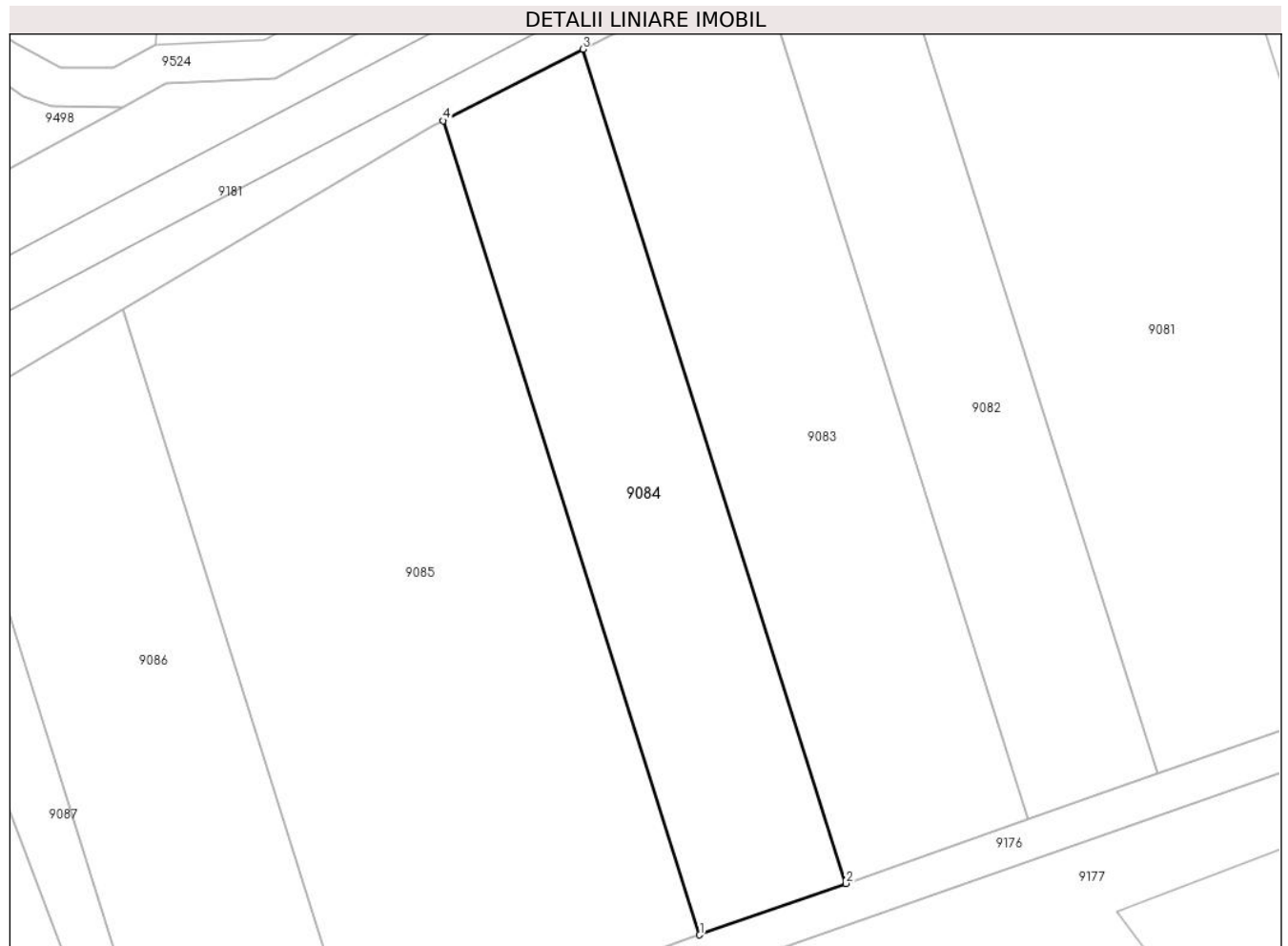
C. Partea III. SARCINI .

Inscrieri privind dezmembramintele dreptului de proprietate, drepturi reale de garanție și sarcini	Referințe
NU SUNT	

Teren

Nr cadastral	Suprafața (mp)*	Observații / Referințe
	1.400	

* Suprafața este determinată în planul de proiecție Stereo 70.



Date referitoare la teren

Crt	Categorie folosință	Intra vilan	Suprafața (mp)	Tarla	Parcelă	Nr. topo	Observații / Referințe
1	arabil	NU	1.400	49	1576/4	-	

Lungime Segmente

1) Valorile lungimilor segmentelor sunt obținute din proiecție în plan.

Punct început	X / Y	Punct sfârșit	X / Y	Lungime segment (** (m)
1	472.209,859 476.111,972	2	472.224,815 476.117,225	15.851
2	472.224,815 476.117,225	3	472.197,913 476.202,529	89.446
3	472.197,913 476.202,529	4	472.183,606 476.195,217	16.067
4	472.183,606 476.195,217	1	472.209,859 476.111,972	87.287

** Lungimile segmentelor sunt determinate în planul de proiecție Stereo 70 și sunt rotunjite la 1 milimetru.

***** Distanţa dintre puncte este formată din segmente cumulate ce sunt mai mici decât valoarea 1 milimetru.**

**DATE DESPRE IMOBILUL NR. 9085**

Oficiul de Cadastru și Publicitate Imobiliară SIBIU
Biroul de Cadastru și Publicitate Imobiliară Avrig

A. Partea I. Descrierea imobilului

TEREN Extravilan

Adresa: Jud. Sibiu

Nr. Crt	Nr cadastral Nr. topografic	Suprafața* (mp)	Observații / Referințe
A1		3.100	Sector cadastral:53 Teren neimprejmut;

B. Partea II. Proprietari și acte

Inscrieri privitoare la dreptul de proprietate și alte drepturi reale		Referințe
/		
Act Notarial nr. 458, din 05/05/2011 emis de NP SALOMIE IOAN CRISTIAN (contract de vanzare-cumparare);		
B1	Intabulare, drept de PROPRIETATE, dobandit prin Conventie, cota actuala 7/8 1) SC SOBIS SOLUTIONS SRL , CIF:12018818	A1
Act Notarial nr. 28, din 17/05/2007 emis de NP SALOMIE IOAN CRISTIAN (certificat de mostenitor);		
B2	Intabulare, drept de PROPRIETATE, dobandit prin Succesiune, cota actuala 1/8 1) BOGDAN IOAN-SIMION	A1
Act Administrativ nr. 7012, din 07/11/2023 emis de PRIMĂRIA COMUNEI ARPAȘU DE JOS (adeverinta);		
B2	Se notează posesia faptică asupra cotei de 1/8 în favoarea lui 1) SC SOBIS SOLUTIONS SRL , CIF:12018818	A1

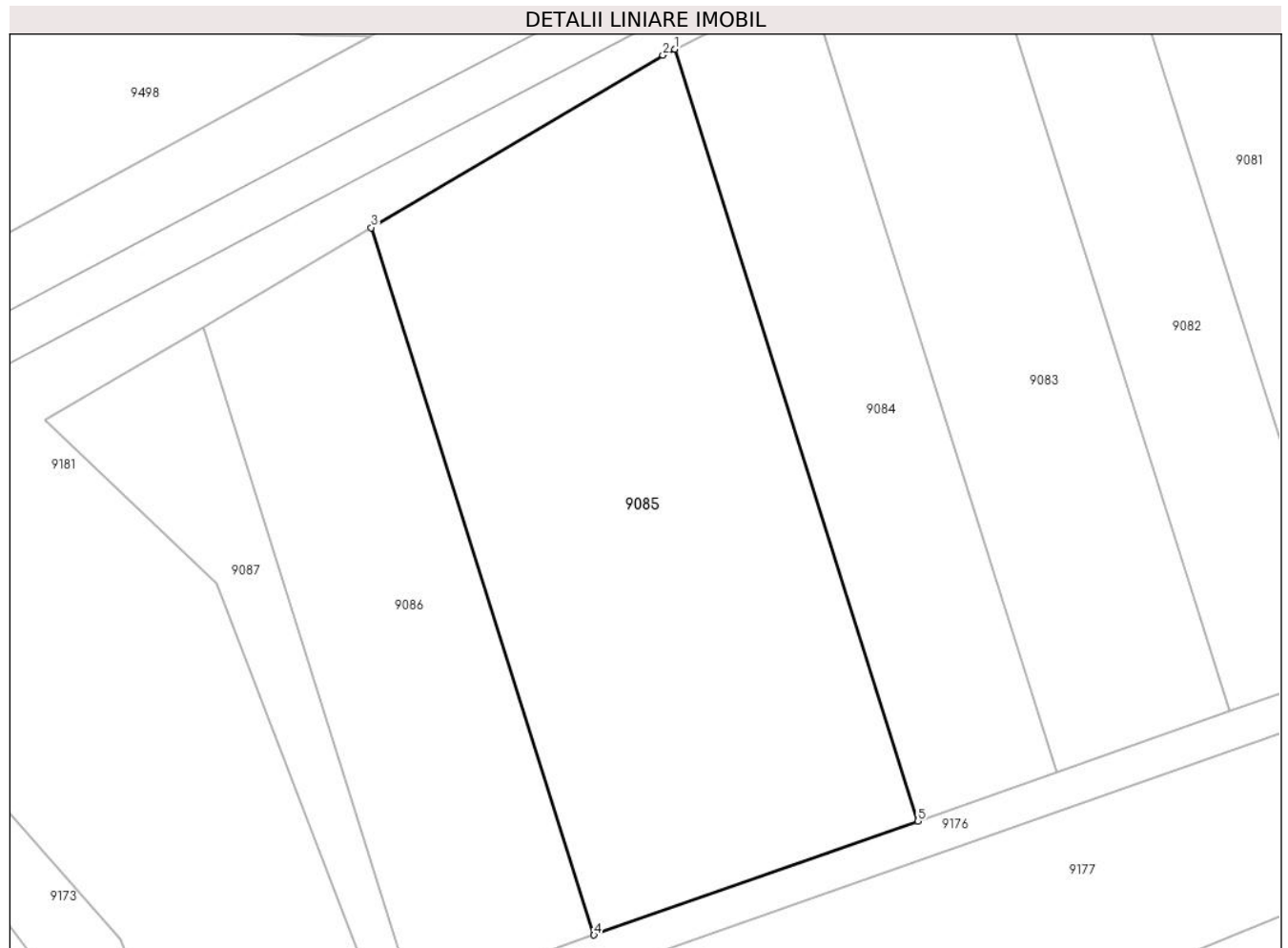
C. Partea III. SARCINI .

Inscrieri privind dezmembramintele dreptului de proprietate, drepturi reale de garanție și sarcini	Referințe
NU SUNT	

Teren

Nr cadastral	Suprafața (mp)*	Observații / Referințe
	3.100	

* Suprafața este determinată în planul de proiecție Stereo 70.



Date referitoare la teren

Crt	Categorie folosință	Intravilan	Suprafața (mp)	Tarla	Parcelă	Nr. topo	Observații / Referințe
1	arabil	NU	3.100	49	1576/5	-	

Lungime Segmente

1) Valorile lungimilor segmentelor sunt obținute din proiecție în plan.

Punct început	X / Y	Punct sfârșit	X / Y	Lungime segment (** (m)
1	472.183,606 476.195,217	2	472.182,344 476.194,572	1.417
2	472.182,344 476.194,572	3	472.150,831 476.175,968	36.595
3	472.150,831 476.175,968	4	472.174,887 476.099,688	79.983
4	472.174,887 476.099,688	5	472.209,859 476.111,972	37.066
5	472.209,859 476.111,972	1	472.183,606 476.195,217	87.287

**** Lungimile segmentelor sunt determinate în planul de proiecție Stereo 70 și sunt rotunjite la 1 milimetru.**

***** Distanța dintre puncte este formată din segmente cumulate ce sunt mai mici decât valoarea 1 milimetru.**

**DATE DESPRE IMOBILUL NR. 9086**

Oficiul de Cadastru și Publicitate Imobiliară SIBIU
Biroul de Cadastru și Publicitate Imobiliară Avrig

A. Partea I. Descrierea imobilului

TEREN Extravilan

Adresa: Jud. Sibiu

Nr. Crt	Nr cadastral Nr. topografic	Suprafața* (mp)	Observații / Referințe
A1		1.600	Sector cadastral:53 Teren neimprejmuit;

B. Partea II. Proprietari și acte

Inscrieri privitoare la dreptul de proprietate și alte drepturi reale		Referințe
/		
Act Notarial nr. 921, din 14/06/2005 emis de NP POPA CORNELIA (act de partaj);		
B1	Intabulare, drept de PROPRIETATE, dobandit prin Conventie, cota actuala 1/1 1) STOICA SILVIA-ADRIANA	A1

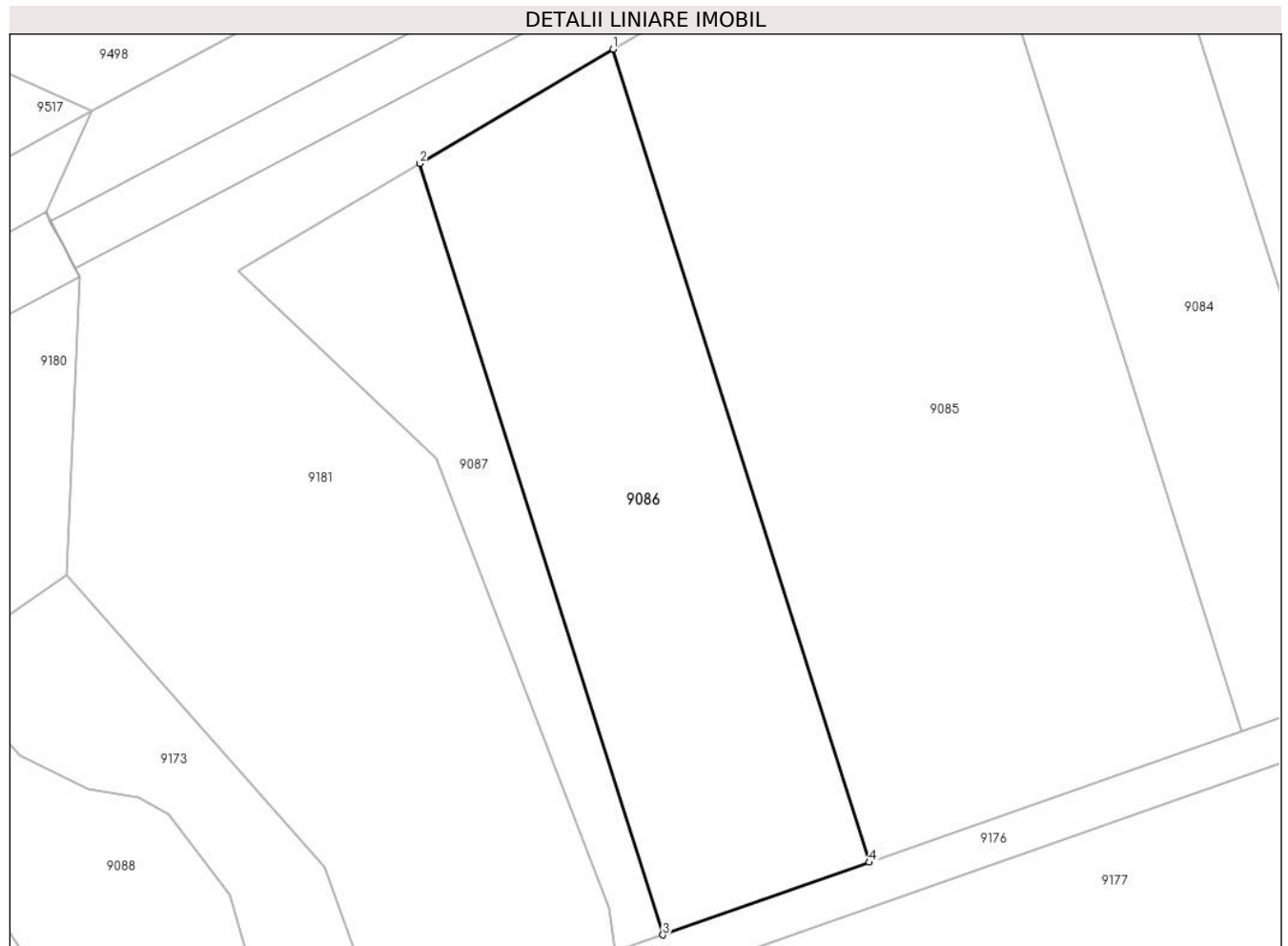
C. Partea III. SARCINI .

Inscrieri privind dezmembramintele dreptului de proprietate, drepturi reale de garanție și sarcini	Referințe
NU SUNT	

Teren

Nr cadastral	Suprafața (mp)*	Observații / Referințe
	1.600	

* Suprafața este determinată în planul de proiecție Stereo 70.



Date referitoare la teren

Crt	Categorie folosință	Intra vilan	Suprafața (mp)	Tarla	Parcelă	Nr. topo	Observații / Referințe
1	padure	NU	1.600	49	1577/1	-	Tufăriș

Lungime Segmente

1) Valorile lungimilor segmentelor sunt obținute din proiecție în plan.

Punct început	X / Y	Punct sfârșit	X / Y	Lungime segment (** (m)
1	472.150,831 476.175,968	2	472.132,683 476.165,255	21.074
2	472.132,683 476.165,255	3	472.155,507 476.092,881	75.887
3	472.155,507 476.092,881	4	472.174,887 476.099,688	20.541
4	472.174,887 476.099,688	1	472.150,831 476.175,968	79.983

** Lungimile segmentelor sunt determinate în planul de proiecție Stereo 70 și sunt rotunjite la 1 milimetru.

***** Distanţa dintre puncte este formată din segmente cumulate ce sunt mai mici decât valoarea 1 milimetru.**

**DATE DESPRE IMOBILUL NR. 9087**

Oficiul de Cadastru și Publicitate Imobiliară SIBIU
Biroul de Cadastru și Publicitate Imobiliară Avrig

A. Partea I. Descrierea imobilului

TEREN Extravilan

Adresa: Jud. Sibiu

Nr. Crt	Nr cadastral Nr. topografic	Suprafața* (mp)	Observații / Referințe
A1		600	Sector cadastral:53 Teren neimprejmuit; Diferența de suprafață se regăsește la ID 9088

B. Partea II. Proprietari și acte

Inscrieri privitoare la dreptul de proprietate și alte drepturi reale		Referințe
/		
Act Notarial nr. 15, din 07/03/2018 emis de NP SALOMIE IOAN CRISTIAN (certificat de mostenitor);		
B1	Intabulare, drept de PROPRIETATE, dobandit prin Succesiune, cota actuala 1/3 1) VASU LIVIU-VASILE	A1
B2	Intabulare, drept de PROPRIETATE, dobandit prin Succesiune, cota actuala 1/3 1) VASU IONEL	A1
Act Administrativ nr. 7013, din 07/11/2023 emis de PRIMĂRIA COMUNEI ARPAȘU DE JOS (adeverinta);		
B2	Se notează posesia faptică asupra cotei de 1/1 în favoarea lui 1) SC SOBIS SOLUTIONS SRL, CIF:12018818	A1
Act Notarial nr. 15, din 07/03/2018 emis de NP SALOMIE IOAN CRISTIAN (certificat de mostenitor);		
B3	Intabulare, drept de PROPRIETATE, dobandit prin Succesiune, cota actuala 1/3 1) VASU VASILE	A1

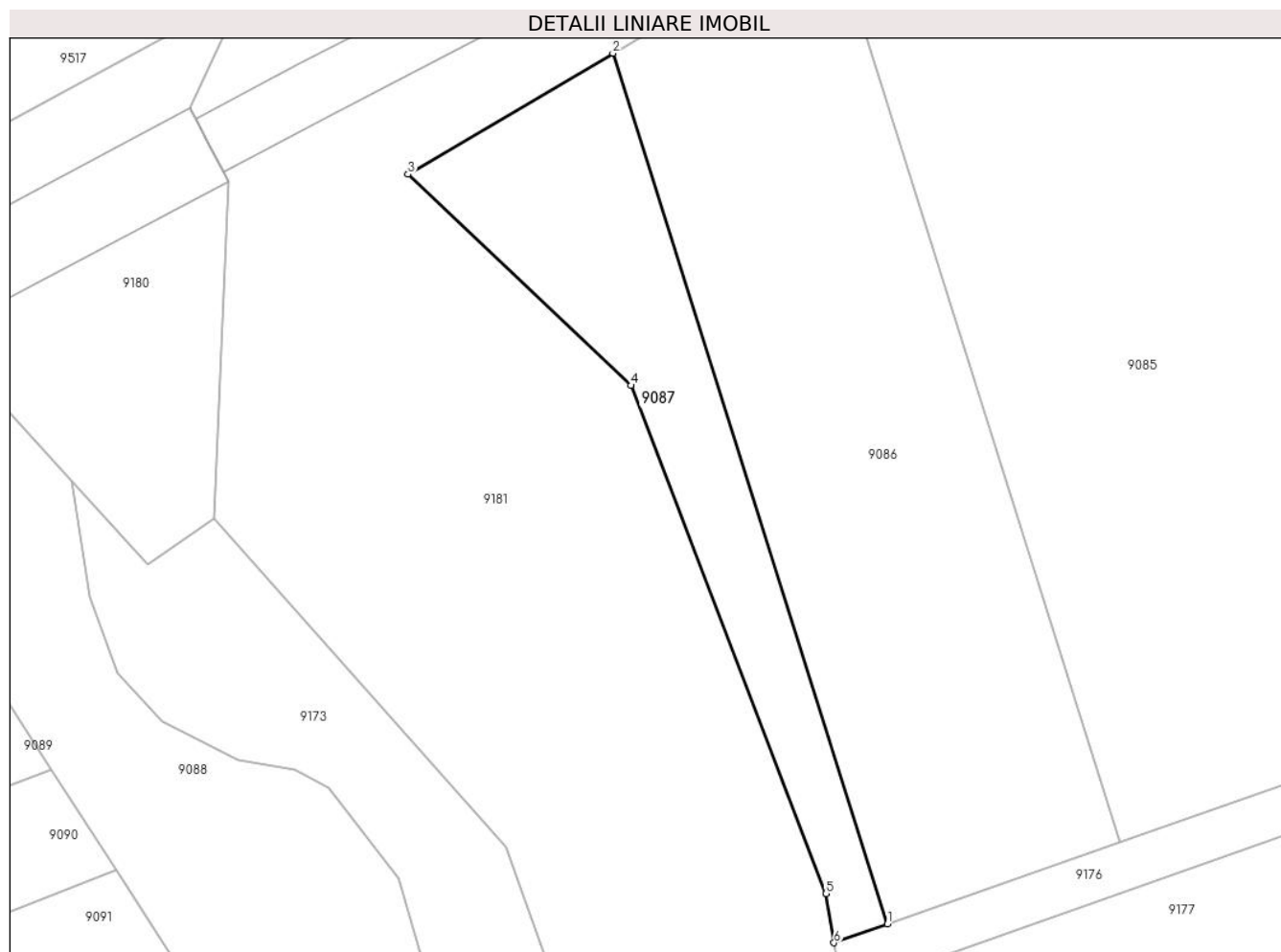
C. Partea III. SARCINI .

Inscrieri privind dezmembramintele dreptului de proprietate, drepturi reale de garanție și sarcini	Referințe
NU SUNT	

Teren

Nr cadastral	Suprafața (mp)*	Observații / Referințe
	600	Diferența de suprafață se regăsește la ID 9088

* Suprafața este determinată în planul de proiecție Stereo 70.



Date referitoare la teren

Crt	Categorie folosință	Intravilan	Suprafața (mp)	Tarla	Parcelă	Nr. topo	Observații / Referințe
1	arabil	NU	600	49	1577/2/1	-	

Lungime Segmente

1) Valorile lungimilor segmentelor sunt obținute din proiecție în plan.

Punct început	X / Y	Punct sfârșit	X / Y	Lungime segment (** (m)
1	472.155,507 476.092,881	2	472.132,683 476.165,255	75.887
2	472.132,683 476.165,255	3	472.115,648 476.155,198	19.782
3	472.115,648 476.155,198	4	472.134,191 476.137,635	25.54
4	472.134,191 476.137,635	5	472.150,412 476.095,41	45.234
5	472.150,412 476.095,41	6	472.151,073 476.091,324	4.139

Punct început	X / Y	Punct sfârșit	X / Y	Lungime segment (** (m)
6	472.151,073 476.091,324	1	472.155,507 476.092,881	4.7

** Lungimile segmentelor sunt determinate în planul de proiecție Stereo 70 și sunt rotunjite la 1 milimetru.

*** Distanța dintre puncte este formată din segmente cumulate ce sunt mai mici decât valoarea 1 milimetru.

**DATE DESPRE IMOBILUL NR. 9088**

Oficiul de Cadastru și Publicitate Imobiliară SIBIU
Biroul de Cadastru și Publicitate Imobiliară Avrig

A. Partea I. Descrierea imobilului

TEREN Extravilan

Adresa: Jud. Sibiu

Nr. Crt	Nr cadastral Nr. topografic	Suprafața* (mp)	Observații / Referințe
A1		1.100	Sector cadastral:53 Teren neimprejmuit; Diferența de suprafață se regăsește la ID 9087

B. Partea II. Proprietari și acte

Inscrieri privitoare la dreptul de proprietate și alte drepturi reale		Referințe
/		
Act Notarial nr. 15, din 07/03/2018 emis de NP SALOMIE IOAN CRISTIAN (certificat de mostenitor);		
B1	Intabulare, drept de PROPRIETATE, dobandit prin Succesiune, cota actuala 1/3 1) VASU LIVIU-VASILE	A1
B2	Intabulare, drept de PROPRIETATE, dobandit prin Succesiune, cota actuala 1/3 1) VASU IONEL	A1
Act Administrativ nr. 7014, din 07/11/2023 emis de PRIMĂRIA COMUNEI ARPAȘU DE JOS (adeverinta);		
B2	Se notează posesia faptică asupra cotei de 1/1 în favoarea lui 1) SC SOBIS SOLUTIONS SRL, CIF:12018818	A1
Act Notarial nr. 15, din 07/03/2018 emis de NP SALOMIE IOAN CRISTIAN (certificat de mostenitor);		
B3	Intabulare, drept de PROPRIETATE, dobandit prin Succesiune, cota actuala 1/3 1) VASU VASILE	A1

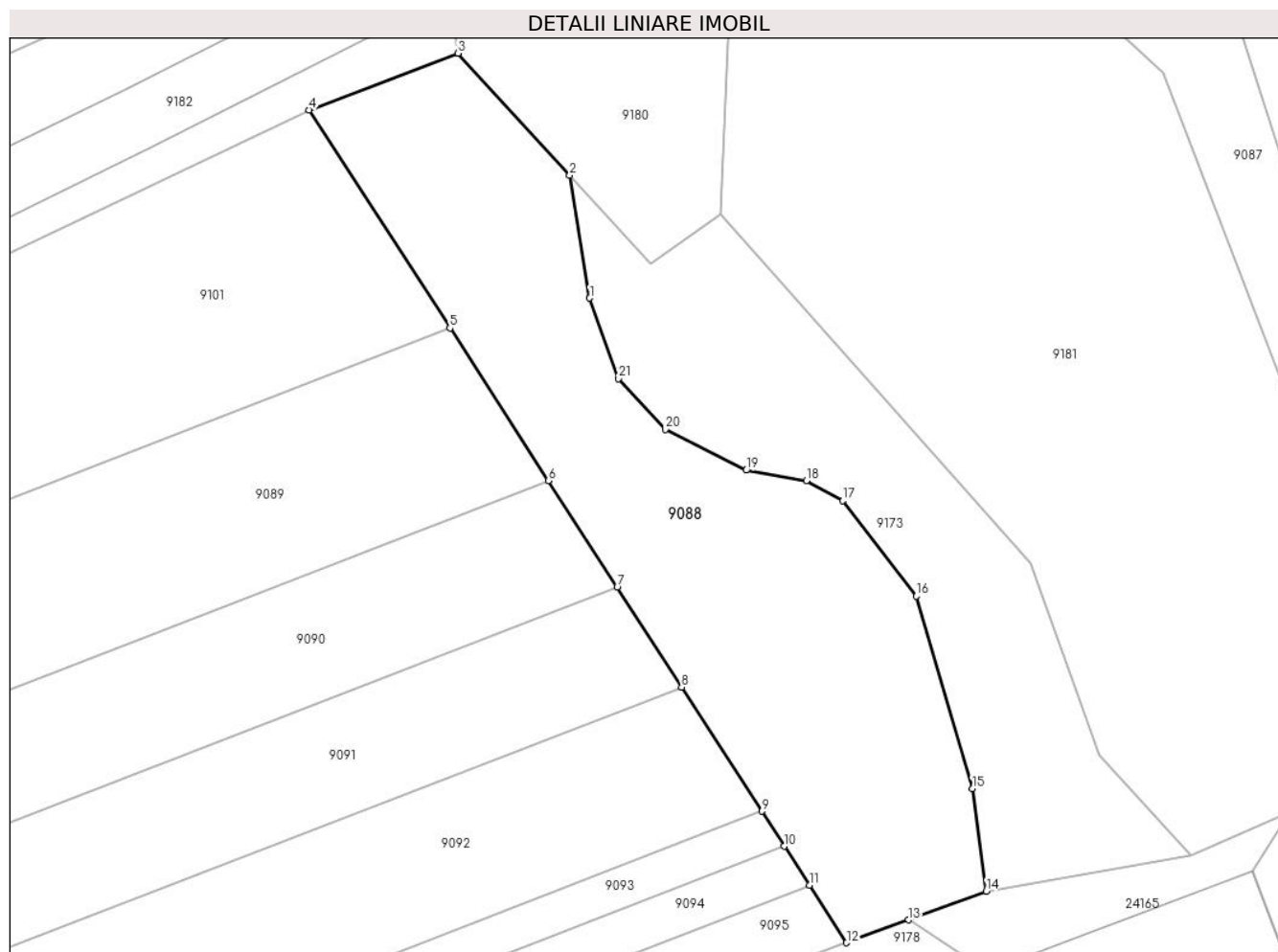
C. Partea III. SARCINI .

Inscrieri privind dezmembramintele dreptului de proprietate, drepturi reale de garanție și sarcini	Referințe
NU SUNT	

Teren

Nr cadastral	Suprafața (mp)*	Observații / Referințe
	1.100	Diferența de suprafață se regăsește la ID 9087

* Suprafața este determinată în planul de proiecție Stereo 70.



Date referitoare la teren

Crt	Categorie folosință	Intra vilan	Suprafața (mp)	Tarla	Parcelă	Nr. topo	Observații / Referințe
1	padure	NU	1.100	49	1577/2/2	-	Tufăriș

Lungime Segmente

1) Valorile lungimilor segmentelor sunt obținute din proiecție în plan.

Punct început	X / Y	Punct sfârșit	X / Y	Lungime segment (** (m)
1	472.089,228 476.120,035	2	472.087,66 476.129,657	9.749
3	472.078,907 476.139,229	4	472.067,224 476.134,79	12.498
5	472.078,265 476.117,691	6	472.085,985 476.105,734	14.233
7	472.091,382 476.097,376	8	472.096,434 476.089,552	9.313
9	472.102,718 476.079,82	10	472.104,485 476.077,084	3.257

Punct început	X / Y	Punct sfârșit	X / Y	Lungime segment (** (m)
2	472.087,66 476.129,657	3	472.078,907 476.139,229	12.97
4	472.067,224 476.134,79	5	472.078,265 476.117,691	20.354
6	472.085,985 476.105,734	7	472.091,382 476.097,376	9.949
8	472.096,434 476.089,552	9	472.102,718 476.079,82	11.584
10	472.104,485 476.077,084	11	472.106,458 476.074,028	3.638

Punct început	X / Y	Punct sfârșit	X / Y	Lungime segment (** (m)
11	472.106,458 476.074,028	12	472.109,374 476.069,513	5.374
13	472.114,222 476.071,306	14	472.120,323 476.073,563	6.505
15	472.119,242 476.081,608	16	472.114,852 476.096,678	15.697
17	472.109,078 476.104,159	18	472.106,224 476.105,727	3.256
19	472.101,495 476.106,548	20	472.095,152 476.109,739	7.1
21	472.091,481 476.113,719	1	472.089,228 476.120,035	6.705

Punct început	X / Y	Punct sfârșit	X / Y	Lungime segment (** (m)
12	472.109,374 476.069,513	13	472.114,222 476.071,306	5.17
14	472.120,323 476.073,563	15	472.119,242 476.081,608	8.118
16	472.114,852 476.096,678	17	472.109,078 476.104,159	9.45
18	472.106,224 476.105,727	19	472.101,495 476.106,548	4.8
20	472.095,152 476.109,739	21	472.091,481 476.113,719	5.415

** Lungimile segmentelor sunt determinate în planul de proiecție Stereo 70 și sunt rotunjite la 1 milimetru.

*** Distanța dintre puncte este formată din segmente cumulate ce sunt mai mici decât valoarea 1 milimetru.

**DATE DESPRE IMOBILUL NR. 9089**

Oficiul de Cadastru și Publicitate Imobiliară SIBIU
Biroul de Cadastru și Publicitate Imobiliară Avrig

A. Partea I. Descrierea imobilului

TEREN Extravilan

Adresa: Jud. Sibiu

Nr. Crt	Nr cadastral Nr. topografic	Suprafața* (mp)	Observații / Referințe
A1		3.200	Sector cadastral:53 Teren neimprejmuit;

B. Partea II. Proprietari și acte

Inscrieri privitoare la dreptul de proprietate și alte drepturi reale	Referințe
/	
Act Notarial nr. 103, din 12/07/2011 emis de NP POPA CORNELIA (certificat de mostenitor);	
B1	A1
Intabulare, drept de PROPRIETATE, dobandit prin Succesiune, cota actuala 1/1 1) DOBRIN SIMION	

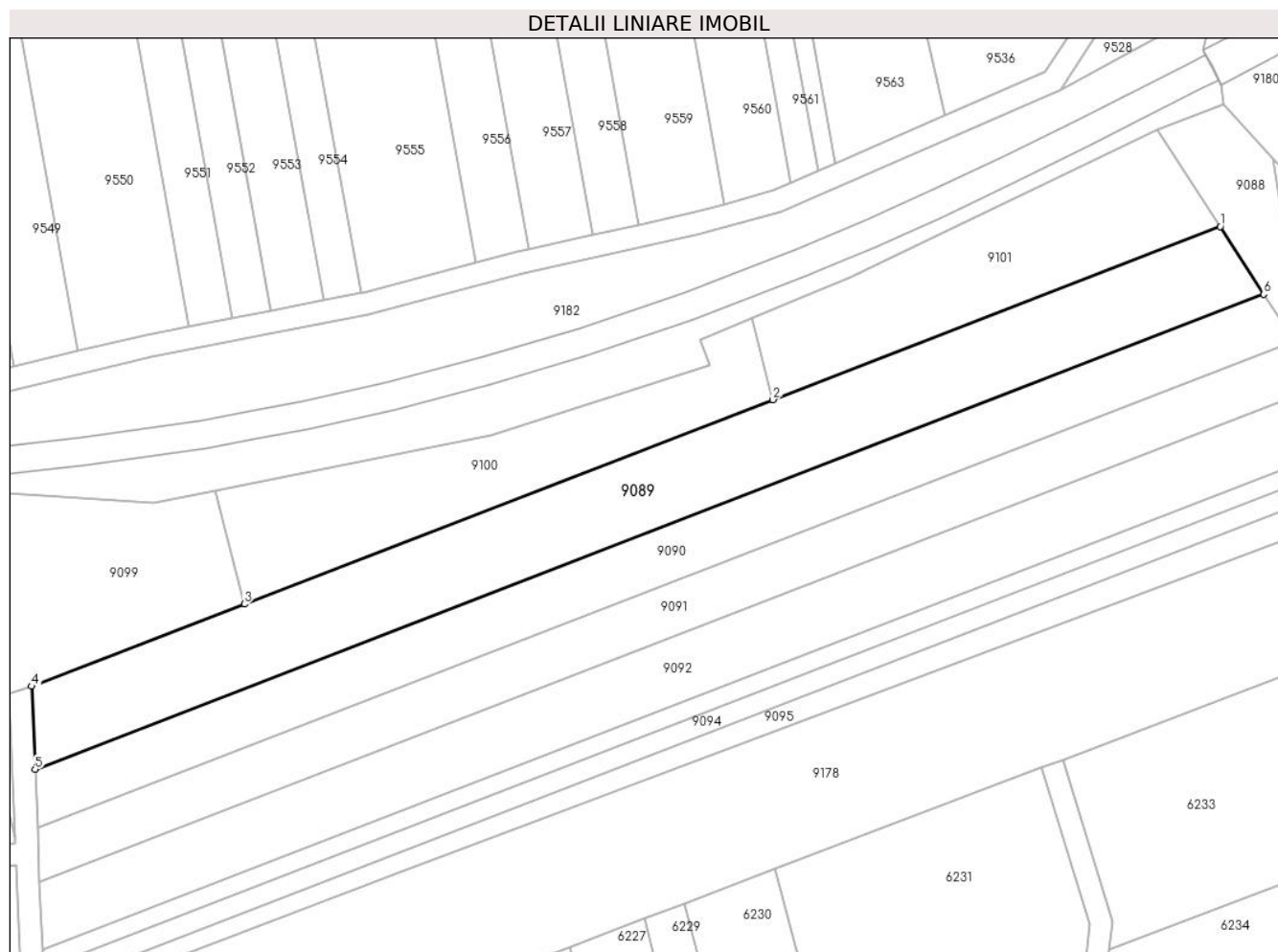
C. Partea III. SARCINI .

Inscrieri privind dezmembramintele dreptului de proprietate, drepturi reale de garanție și sarcini	Referințe
NU SUNT	

Teren

Nr cadastral	Suprafața (mp)*	Observații / Referințe
	3.200	

* Suprafața este determinată în planul de proiecție Stereo 70.



Date referitoare la teren

Crt	Categorie folosință	Intravilan	Suprafața (mp)	Tarla	Parcelă	Nr. topo	Observații / Referințe
1	arabil	NU	3.200	49	1581/1	-	

Lungime Segmente

1) Valorile lungimilor segmentelor sunt obținute din proiecție în plan.

Punct început	X / Y	Punct sfârșit	X / Y	Lungime segment (** (m)
1	472.078,265 476.117,691	2	471.999,014 476.087,057	84.966
2	471.999,014 476.087,057	3	471.905,37 476.050,859	100.396
3	471.905,37 476.050,859	4	471.867,652 476.036,279	40.438
4	471.867,652 476.036,279	5	471.868,258 476.021,572	14.72
5	471.868,258 476.021,572	6	472.085,985 476.105,734	233.427

Punct început	X / Y	Punct sfârșit	X / Y	Lungime segment (** (m)
6	472.085,985 476.105,734	1	472.078,265 476.117,691	14.233

** Lungimile segmentelor sunt determinate în planul de proiecție Stereo 70 și sunt rotunjite la 1 milimetru.

*** Distanța dintre puncte este formată din segmente cumulate ce sunt mai mici decât valoarea 1 milimetru.

**DATE DESPRE IMOBILUL NR. 9090**

Oficiul de Cadastru și Publicitate Imobiliară SIBIU
Biroul de Cadastru și Publicitate Imobiliară Avrig

A. Partea I. Descrierea imobilului

TEREN Extravilan

Adresa: Jud. Sibiu

Nr. Crt	Nr cadastral Nr. topografic	Suprafața* (mp)	Observații / Referințe
A1		2.300	Sector cadastral:53 Teren neimprejmuit;

B. Partea II. Proprietari și acte

Inscrieri privitoare la dreptul de proprietate și alte drepturi reale	Referințe
/	
Act Administrativ nr. 937/15, din 31/05/2000 emis de CJPSDPAT SIBIU (titlu de proprietate);	
B1	A1
Intabulare, drept de PROPRIETATE, dobandit prin Reconstituire, cota actuala 1/1 1) BOGDAN MARIA , lipsă CNP	

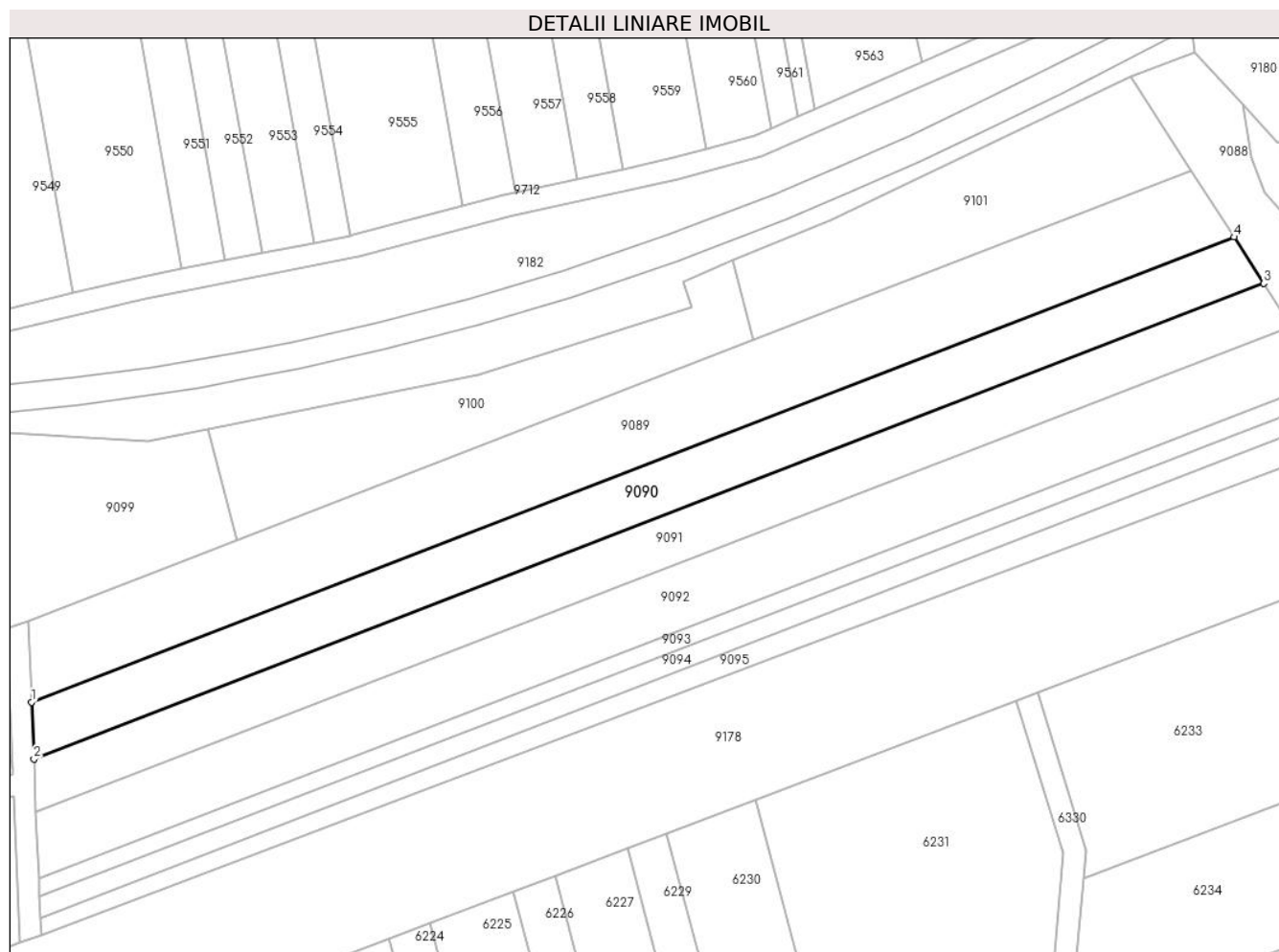
C. Partea III. SARCINI .

Inscrieri privind dezmembramintele dreptului de proprietate, drepturi reale de garanție și sarcini	Referințe
NU SUNT	

Teren

Nr cadastral	Suprafața (mp)*	Observații / Referințe
	2.300	

* Suprafața este determinată în planul de proiecție Stereo 70.



Date referitoare la teren

Crt	Categorie folosință	Intravilan	Suprafața (mp)	Tarla	Parcelă	Nr. topo	Observații / Referințe
1	arabil	NU	2.300	49	1581/2	-	

Lungime Segmente

1) Valorile lungimilor segmentelor sunt obținute din proiecție în plan.

Punct început	X / Y	Punct sfârșit	X / Y	Lungime segment (** (m)
1	471.868,258 476.021,572	2	471.868,682 476.011,291	10.289
2	471.868,682 476.011,291	3	472.091,382 476.097,376	238.759
3	472.091,382 476.097,376	4	472.085,985 476.105,734	9.949
4	472.085,985 476.105,734	1	471.868,258 476.021,572	233.427

** Lungimile segmentelor sunt determinate în planul de proiecție Stereo 70 și sunt rotunjite la 1 milimetru.

***** Distanţa dintre puncte este formată din segmente cumulate ce sunt mai mici decât valoarea 1 milimetru.**

**DATE DESPRE IMOBILUL NR. 9091**

Oficiul de Cadastru și Publicitate Imobiliară SIBIU
Biroul de Cadastru și Publicitate Imobiliară Avrig

A. Partea I. Descrierea imobilului

TEREN Extravilan

Adresa: Jud. Sibiu

Nr. Crt	Nr cadastral Nr. topografic	Suprafața* (mp)	Observații / Referințe
A1		2.200	Sector cadastral:53 Teren neimprejmuit;

B. Partea II. Proprietari și acte

Inscrieri privitoare la dreptul de proprietate și alte drepturi reale		Referințe
/		
Act Notarial nr. 7, din 06/03/2003 emis de NP SALOMIE IOAN CRISTIAN (certificat de mostenitor);		
B1	Intabulare, drept de PROPRIETATE, dobandit prin Succesiune, cota actuala 3/4 1) VASU EUFROSINA	A1
Act Notarial nr. 109, din 06/03/2003 emis de NP SALOMIE IOAN CRISTIAN (contract de intretinere);		
B2	Intabulare, drept de PROPRIETATE, dobandit prin Conventie, cota actuala 1/4 1) VASU EUFROSINA..., lipsă CNP 2) VASU GHEORGHE, lipsă CNP	A1

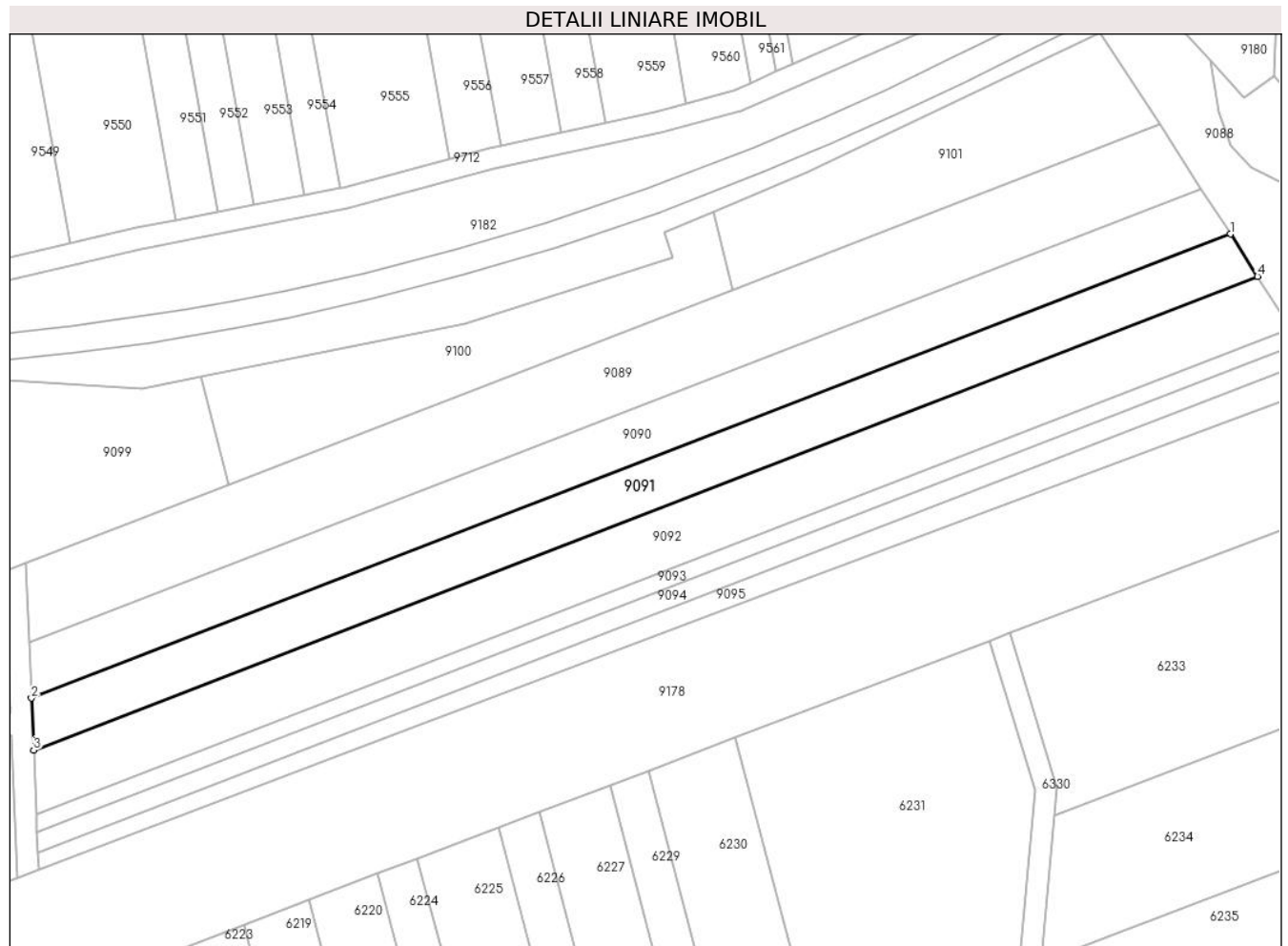
C. Partea III. SARCINI

Inscrieri privind dezmembramintele dreptului de proprietate, drepturi reale de garanție și sarcini		Referințe
/		
Act Notarial nr. 109, din 06/03/2003 emis de NP SALOMIE IOAN CRISTIAN (contract de intretinere);		
C1	Intabulare, drept de UZUFRACT VIAGER, dobandit prin Conventie, cota actuala 1/4, cota initiala 1/4 1) MANDAN MARIA	A1

Teren

Nr cadastral	Suprafața (mp)*	Observații / Referințe
	2.200	

* Suprafața este determinată în planul de proiecție Stereo 70.



Date referitoare la teren

Crt	Categorie folosință	Intra vilan	Suprafața (mp)	Tarla	Parcelă	Nr. topo	Observații / Referințe
1	arabil	NU	2.200	49	1581/3	-	

Lungime Segmente

1) Valorile lungimilor segmentelor sunt obținute din proiecție în plan.

Punct început	X / Y	Punct sfârșit	X / Y	Lungime segment (** (m)
1	472.091,382 476.097,376	2	471.868,682 476.011,291	238.759
2	471.868,682 476.011,291	3	471.869,079 476.001,668	9.631
3	471.869,079 476.001,668	4	472.096,434 476.089,552	243.75
4	472.096,434 476.089,552	1	472.091,382 476.097,376	9.313

** Lungimile segmentelor sunt determinate în planul de proiecție Stereo 70 și sunt rotunjite la 1 milimetru.

***** Distanţa dintre puncte este formată din segmente cumulate ce sunt mai mici decât valoarea 1 milimetru.**

**DATE DESPRE IMOBILUL NR. 9092**

Oficiul de Cadastru și Publicitate Imobiliară SIBIU
Biroul de Cadastru și Publicitate Imobiliară Avrig

A. Partea I. Descrierea imobilului

TEREN Extravilan

Adresa: Jud. Sibiu

Nr. Crt	Nr cadastral Nr. topografic	Suprafața* (mp)	Observații / Referințe
A1		2.800	Sector cadastral:53 Teren neimprejmuit;

B. Partea II. Proprietari și acte

Inscrieri privitoare la dreptul de proprietate și alte drepturi reale	Referințe
/	
Act Administrativ nr. 1020/15, din 21/07/2000 emis de CJPSDPAT SIBIU (titlu de proprietate);	
B1	A1
Intabulare, drept de PROPRIETATE, dobandit prin Reconstituire, cota actuala 1/1 1) STANCIU VICTORIA, lipsă CNP	

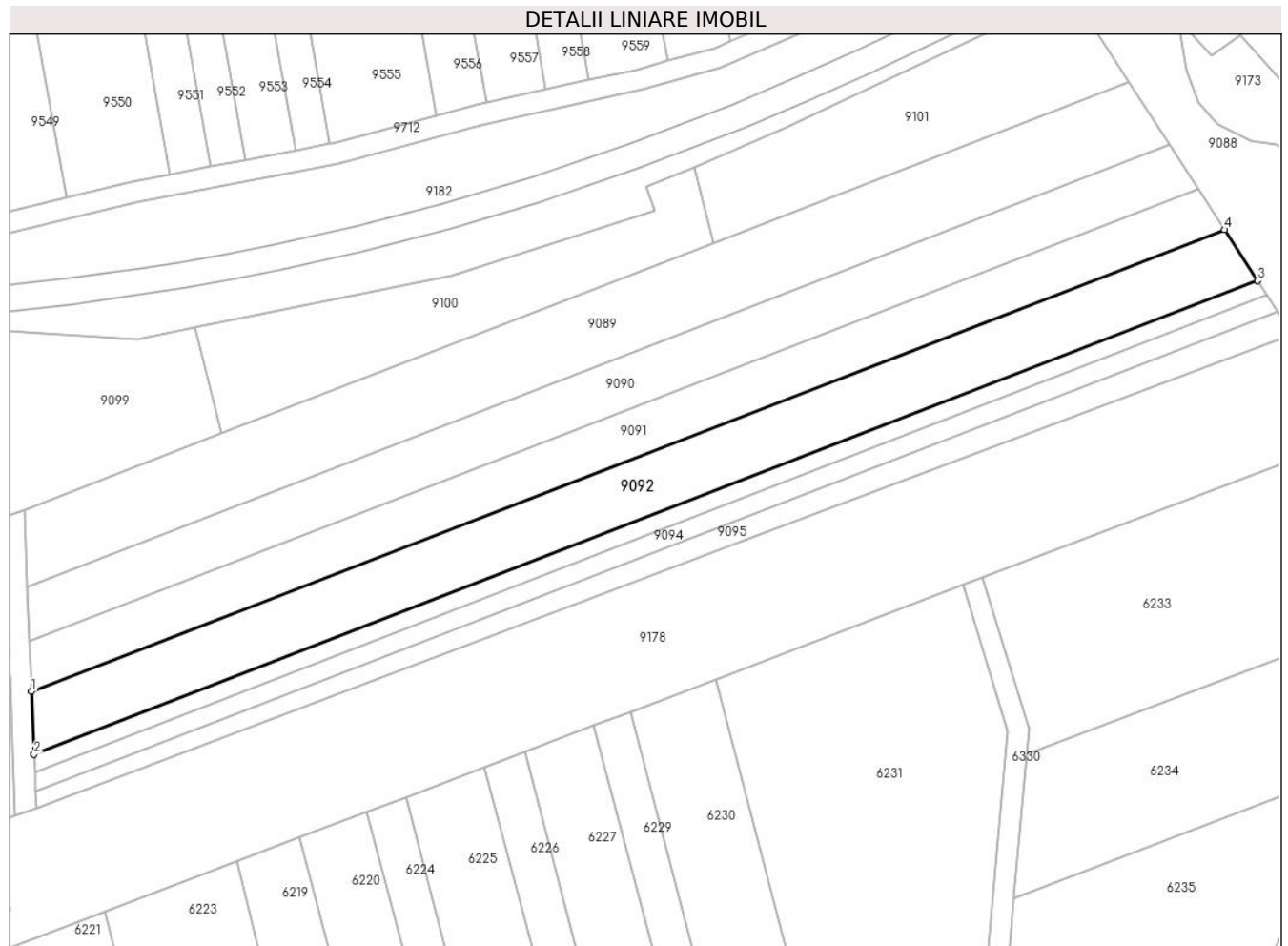
C. Partea III. SARCINI .

Inscrieri privind dezmembramintele dreptului de proprietate, drepturi reale de garanție și sarcini	Referințe
NU SUNT	

Teren

Nr cadastral	Suprafața (mp)*	Observații / Referințe
	2.800	

* Suprafața este determinată în planul de proiecție Stereo 70.



Date referitoare la teren

Crt	Categorie folosință	Intravilan	Suprafața (mp)	Tarla	Parcelă	Nr. topo	Observații / Referințe
1	arabil	NU	2.800	49	1581/4	-	

Lungime Segmente

1) Valorile lungimilor segmentelor sunt obținute din proiecție în plan.

Punct început	X / Y	Punct sfârșit	X / Y	Lungime segment (** (m)
1	471.869,079 476.001,668	2	471.869,572 475.989,698	11.98
2	471.869,572 475.989,698	3	472.102,718 476.079,82	249.958
3	472.102,718 476.079,82	4	472.096,434 476.089,552	11.584
4	472.096,434 476.089,552	1	471.869,079 476.001,668	243.75

** Lungimile segmentelor sunt determinate în planul de proiecție Stereo 70 și sunt rotunjite la 1 milimetru.

***** Distanţa dintre puncte este formată din segmente cumulate ce sunt mai mici decât valoarea 1 milimetru.**

**DATE DESPRE IMOBILUL NR. 9093**

Oficiul de Cadastru și Publicitate Imobiliară SIBIU
Biroul de Cadastru și Publicitate Imobiliară Avrig

A. Partea I. Descrierea imobilului

TEREN Extravilan

Adresa: Jud. Sibiu

Nr. Crt	Nr cadastral Nr. topografic	Suprafața* (mp)	Observații / Referințe
A1		800	Sector cadastral:53 Teren neimprejmuit;

B. Partea II. Proprietari și acte

Inscrieri privitoare la dreptul de proprietate și alte drepturi reale	Referințe
/	
Act Administrativ nr. 784/15, din 19/01/1999 emis de CJPSDPAT SIBIU (titlu de proprietate);	
B1	A1
Intabulare, drept de PROPRIETATE, dobandit prin Reconstituire, cota actuala 1/1 1) DOBRIN EUFROSINA, lipsă CNP	

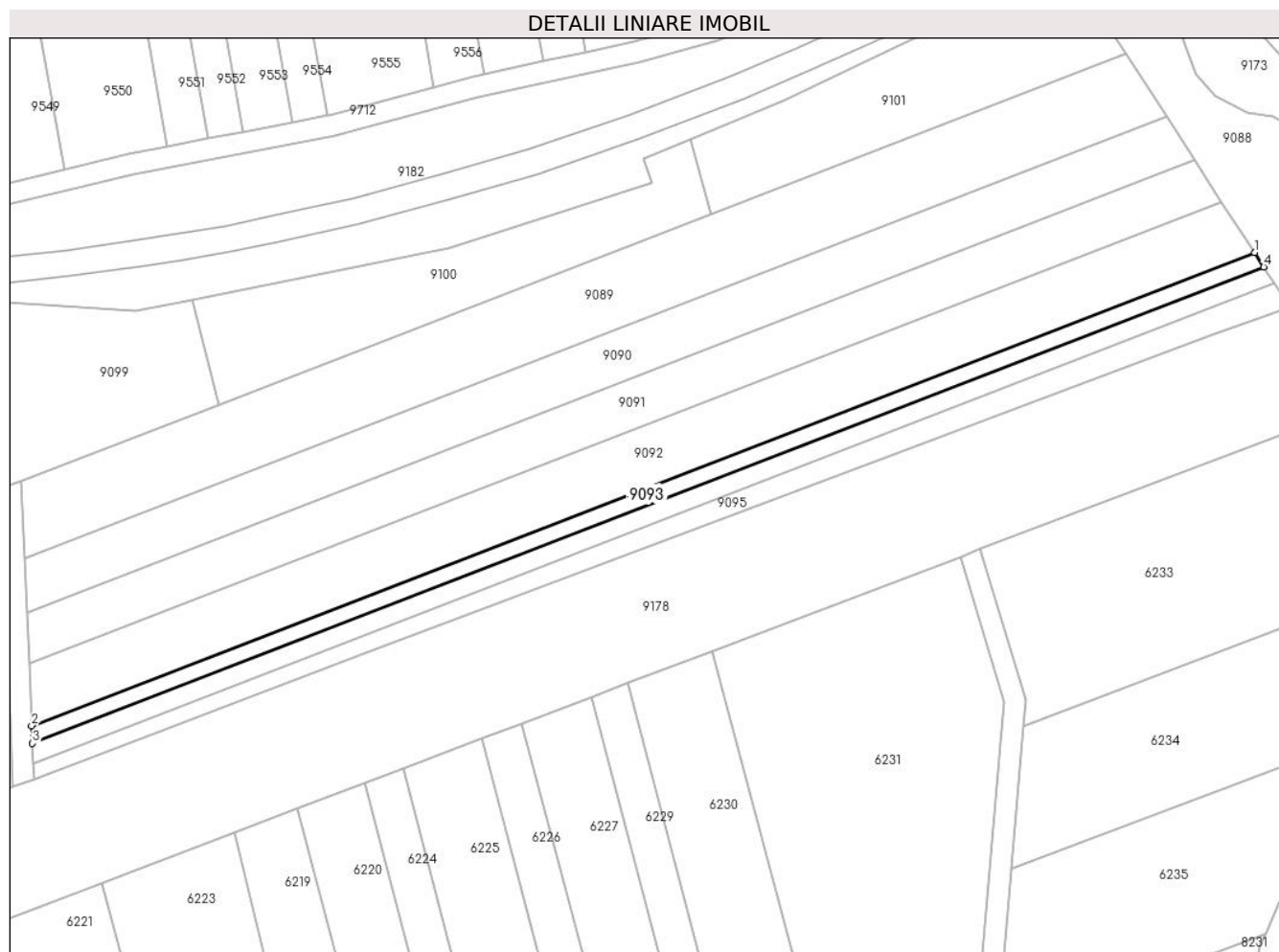
C. Partea III. SARCINI .

Inscrieri privind dezmembramintele dreptului de proprietate, drepturi reale de garanție și sarcini	Referințe
NU SUNT	

Teren

Nr cadastral	Suprafața (mp)*	Observații / Referințe
	800	

* Suprafața este determinată în planul de proiecție Stereo 70.



Date referitoare la teren

Crt	Categorie folosință	Intravilan	Suprafața (mp)	Tarla	Parcelă	Nr. topo	Observații / Referințe
1	arabil	NU	800	49	1581/5	-	

Lungime Segmente

1) Valorile lungimilor segmentelor sunt obținute din proiecție în plan.

Punct început	X / Y	Punct sfârșit	X / Y	Lungime segment (** (m)
1	472.102,718 476.079,82	2	471.869,572 475.989,698	249.958
2	471.869,572 475.989,698	3	471.869,711 475.986,332	3.369
3	471.869,711 475.986,332	4	472.104,485 476.077,084	251.704
4	472.104,485 476.077,084	1	472.102,718 476.079,82	3.257

** Lungimile segmentelor sunt determinate în planul de proiecție Stereo 70 și sunt rotunjite la 1 milimetru.

***** Distanţa dintre puncte este formată din segmente cumulate ce sunt mai mici decât valoarea 1 milimetru.**

**DATE DESPRE IMOBILUL NR. 9094**

Oficiul de Cadastru și Publicitate Imobiliară SIBIU
Biroul de Cadastru și Publicitate Imobiliară Avrig

A. Partea I. Descrierea imobilului

TEREN Extravilan

Adresa: Jud. Sibiu

Nr. Crt	Nr cadastral Nr. topografic	Suprafața* (mp)	Observații / Referințe
A1		900	Sector cadastral:53 Teren neimprejmuit;

B. Partea II. Proprietari și acte

Inscrieri privitoare la dreptul de proprietate și alte drepturi reale	Referințe
/	
Act Administrativ nr. 978/15, din 20/06/2000 emis de CJPSDPAT SIBIU (titlu de proprietate);	
B1	A1
Intabulare, drept de PROPRIETATE, dobandit prin Reconstituire, cota actuala 1/1	
1) CUCU CORNEL, lipsă CNP	
2) ALISTAR LUCREȚIA, lipsă CNP	

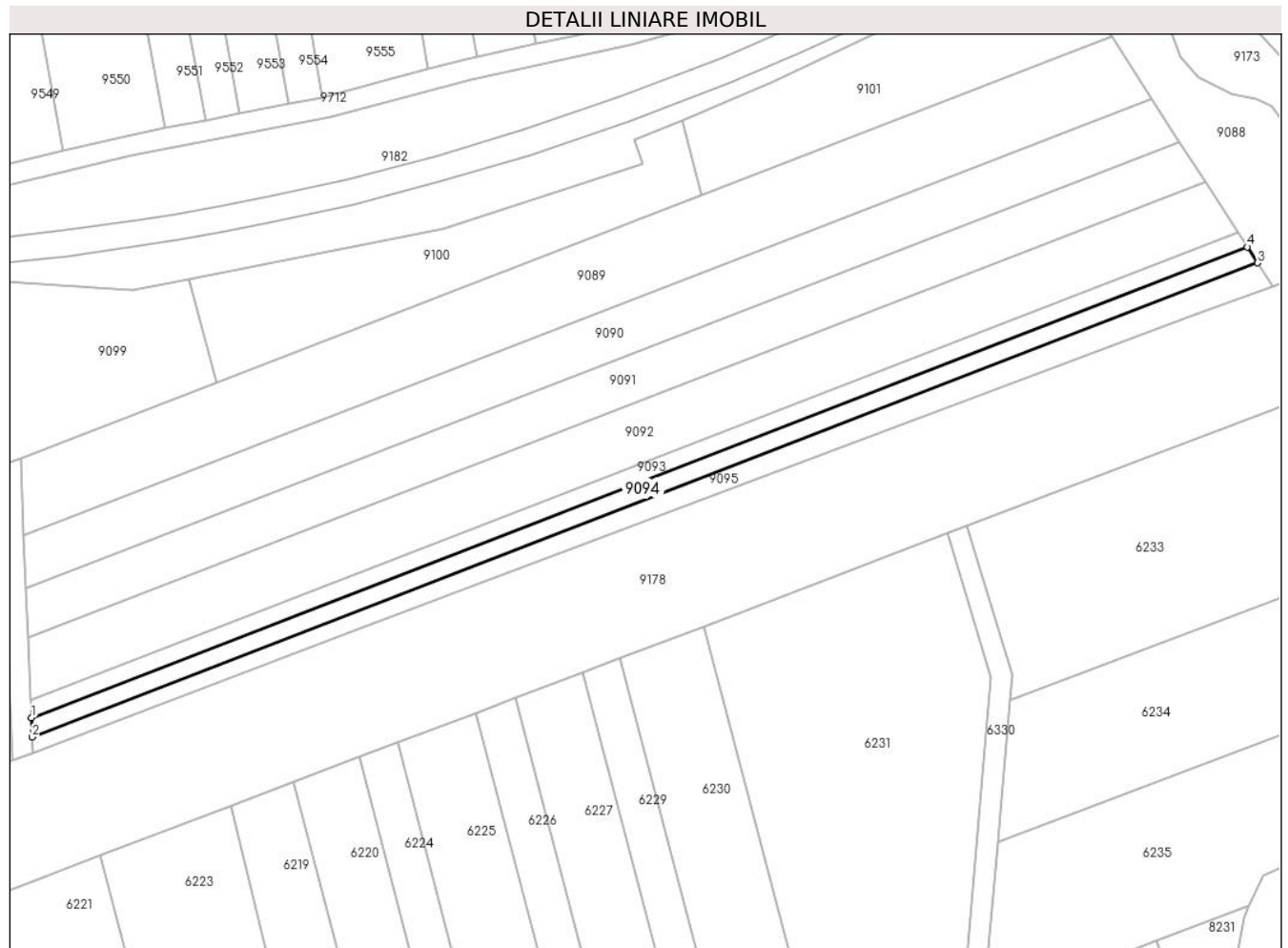
C. Partea III. SARCINI .

Inscrieri privind dezmembramintele dreptului de proprietate, drepturi reale de garanție și sarcini	Referințe
NU SUNT	

Teren

Nr cadastral	Suprafața (mp)*	Observații / Referințe
	900	

* Suprafața este determinată în planul de proiecție Stereo 70.



Date referitoare la teren

Crt	Categorie folosință	Intravilan	Suprafața (mp)	Tarla	Parcelă	Nr. topo	Observații / Referințe
1	arabil	NU	900	49	1581/6	-	

Lungime Segmente

1) Valorile lungimilor segmentelor sunt obținute din proiecție în plan.

Punct început	X / Y	Punct sfârșit	X / Y	Lungime segment (** (m)
1	471.869,711 475.986,332	2	471.869,866 475.982,573	3.762
2	471.869,866 475.982,573	3	472.106,458 476.074,028	253.653
3	472.106,458 476.074,028	4	472.104,485 476.077,084	3.638
4	472.104,485 476.077,084	1	471.869,711 475.986,332	251.704

** Lungimile segmentelor sunt determinate în planul de proiecție Stereo 70 și sunt rotunjite la 1 milimetru.

***** Distanţa dintre puncte este formată din segmente cumulate ce sunt mai mici decât valoarea 1 milimetru.**

**DATE DESPRE IMOBILUL NR. 9095**

Oficiul de Cadastru și Publicitate Imobiliară SIBIU
Biroul de Cadastru și Publicitate Imobiliară Avrig

A. Partea I. Descrierea imobilului

TEREN Extravilan

Adresa: Jud. Sibiu

Nr. Crt	Nr cadastral Nr. topografic	Suprafața* (mp)	Observații / Referințe
A1		1.000	Sector cadastral:53 Teren neimprejmuit;

B. Partea II. Proprietari și acte

Inscrieri privitoare la dreptul de proprietate și alte drepturi reale		Referințe
/		
Act Normativ nr. 7, din 13/03/1996 emis de Parlamentul României (art. 13 alin 15);		
B1	Inscrierea provizorie, drept de PROPRIETATE, dobandit prin Lege, cota actuala 1/1	A1
1) COMUNA ARPAȘU DE JOS, CIF:4270708, Proprietar Neidentificat		

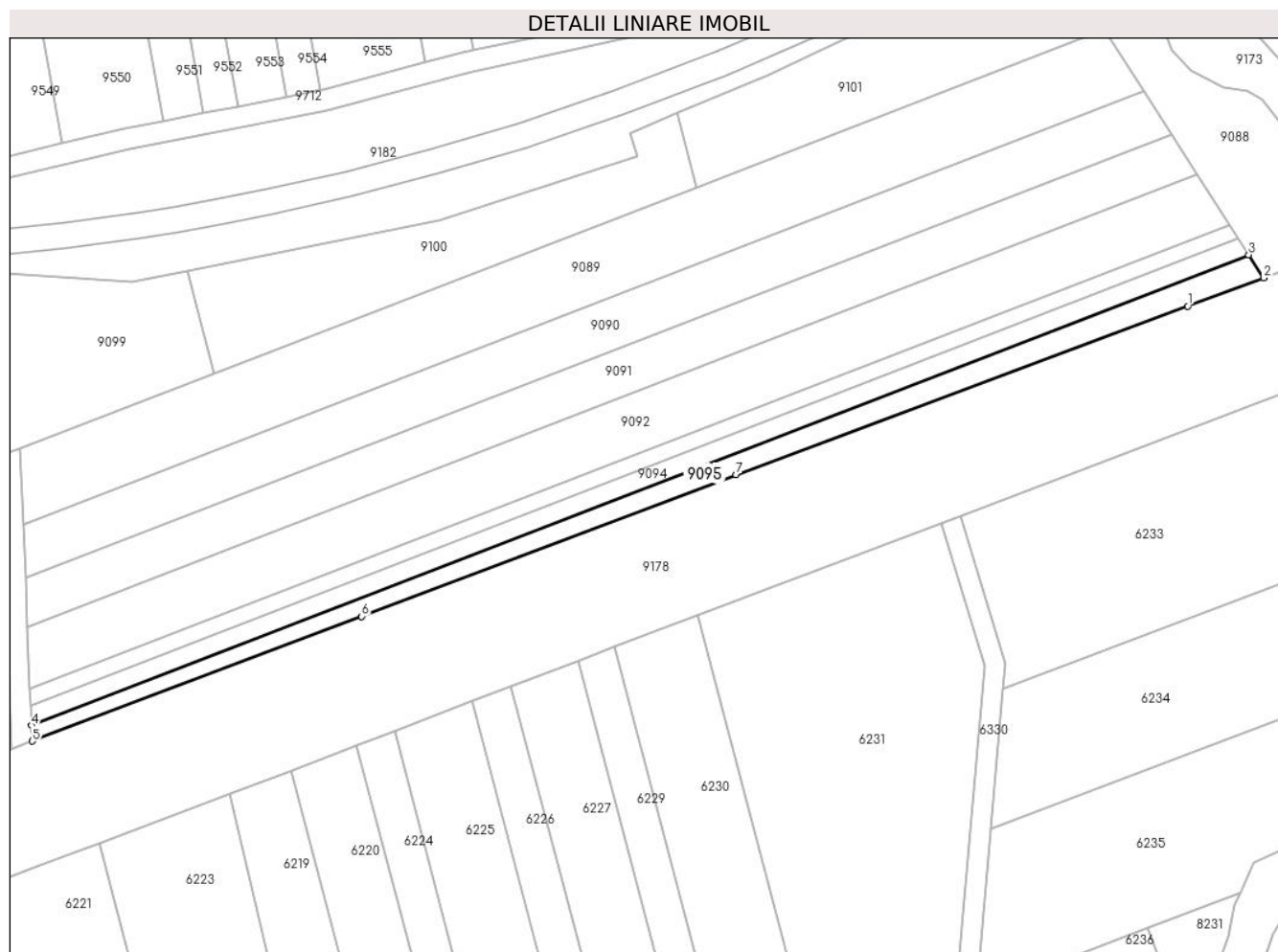
C. Partea III. SARCINI .

Inscrieri privind dezmembramintele dreptului de proprietate, drepturi reale de garanție și sarcini	Referințe
NU SUNT	

Teren

Nr cadastral	Suprafața (mp)*	Observații / Referințe
	1.000	

* Suprafața este determinată în planul de proiecție Stereo 70.



Date referitoare la teren

Crt	Categorie folosință	Intravilan	Suprafața (mp)	Tarla	Parcelă	Nr. topo	Observații / Referințe
1	arabil	NU	1.000	49	1581/1	-	

Lungime Segmente

1) Valorile lungimilor segmentelor sunt obținute din proiecție în plan.

Punct început	X / Y	Punct sfârșit	X / Y	Lungime segment (** (m)
1	472.094,616 476.064,054	2	472.109,374 476.069,513	15.735
2	472.109,374 476.069,513	3	472.106,458 476.074,028	5.374
3	472.106,458 476.074,028	4	471.869,866 475.982,573	253.653
4	471.869,866 475.982,573	5	471.869,992 475.979,517	3.059
5	471.869,992 475.979,517	6	471.934,046 476.003,767	68.49

Punct început	X / Y	Punct sfârșit	X / Y	Lungime segment (** (m)
6	471.934,046 476.003,767	7	472.006,836 476.031,248	77.806
7	472.006,836 476.031,248	1	472.094,616 476.064,054	93.709

** Lungimile segmentelor sunt determinate în planul de proiecție Stereo 70 și sunt rotunjite la 1 milimetru.

*** Distanța dintre puncte este formată din segmente cumulate ce sunt mai mici decât valoarea 1 milimetru.

**DATE DESPRE IMOBILUL NR. 9096**

Oficiul de Cadastru și Publicitate Imobiliară SIBIU
Biroul de Cadastru și Publicitate Imobiliară Avrig

A. Partea I. Descrierea imobilului

TEREN Extravilan

Adresa: Jud. Sibiu

Nr. Crt	Nr cadastral Nr. topografic	Suprafața* (mp)	Observații / Referințe
A1		600	Sector cadastral:53 Teren neimprejmuit;

B. Partea II. Proprietari și acte

Inscrieri privitoare la dreptul de proprietate și alte drepturi reale		Referințe
/		
Act Notarial nr. 257, din 23/04/2007 emis de NP SALOMIE IOAN CRISTIAN (act de partaj);		
B1	Intabulare, drept de PROPRIETATE, dobandit prin Conventie, cota actuala 1/1 1) DAN ALEXANDRU	A1

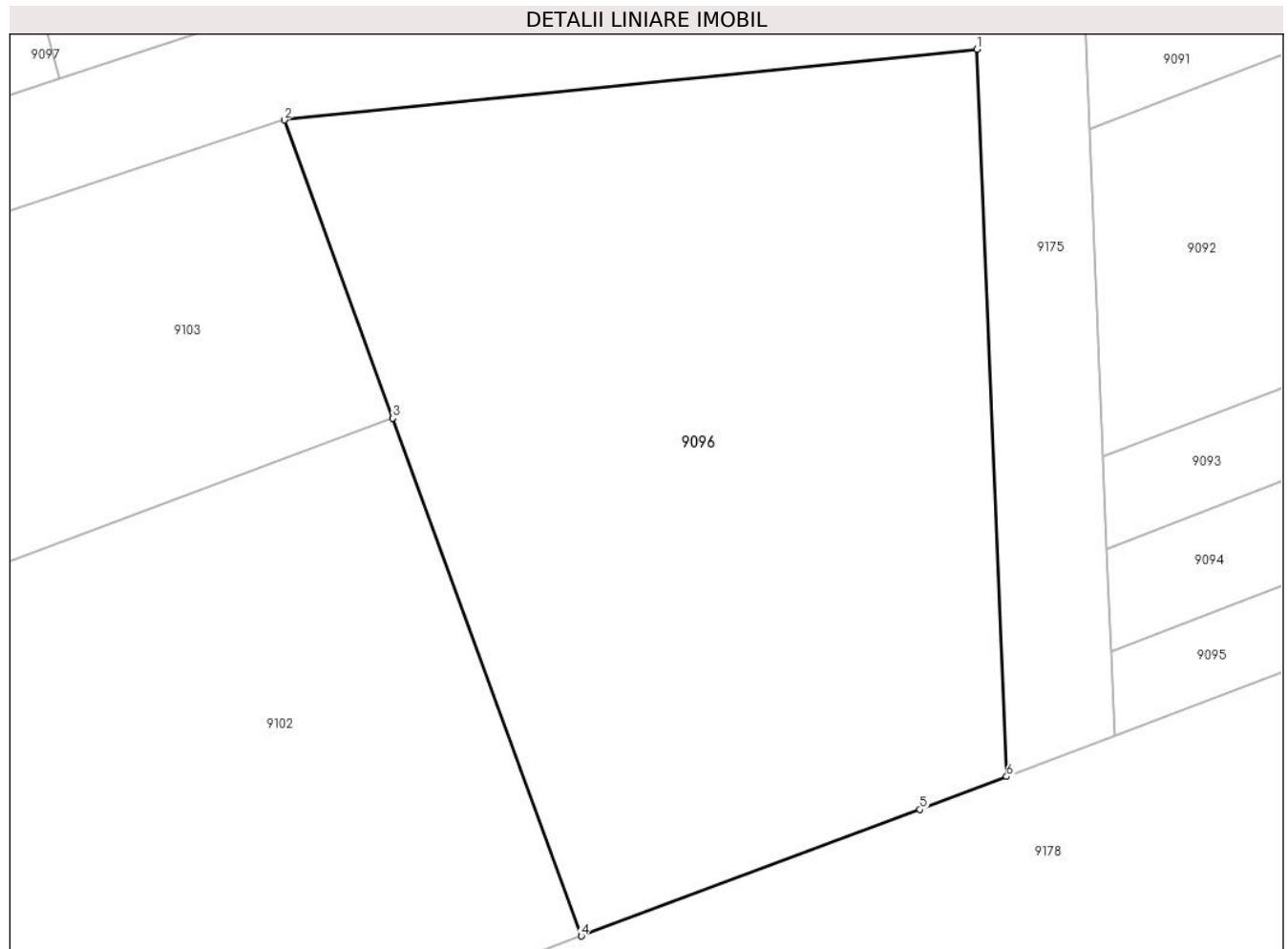
C. Partea III. SARCINI .

Inscrieri privind dezmembramintele dreptului de proprietate, drepturi reale de garanție și sarcini	Referințe
NU SUNT	

Teren

Nr cadastral	Suprafața (mp)*	Observații / Referințe
	600	

* Suprafața este determinată în planul de proiecție Stereo 70.



Date referitoare la teren

Crt	Categorie folosință	Intra vilan	Suprafața (mp)	Tarla	Parcelă	Nr. topo	Observații / Referințe
1	faneata	NU	600	49	1582/1	-	

Lungime Segmente

1) Valorile lungimilor segmentelor sunt obținute din proiecție în plan.

Punct început	X / Y	Punct sfârșit	X / Y	Lungime segment (** (m)
1	471.864,956 476.004,567	2	471.839,667 476.001,985	25.42
2	471.839,667 476.001,985	3	471.843,633 475.991,099	11.586
3	471.843,633 475.991,099	4	471.850,514 475.972,212	20.101
4	471.850,514 475.972,212	5	471.862,888 475.976,828	13.207
5	471.862,888 475.976,828	6	471.866,05 475.978,025	3.381

Punct început	X / Y	Punct sfârşit	X / Y	Lungime segment (** (m)
6	471.866,05 475.978,025	1	471.864,956 476.004,567	26.565

** Lungimile segmentelor sunt determinate în planul de proiecţie Stereo 70 şi sunt rotunjite la 1 milimetru.

*** Distanţa dintre puncte este formată din segmente cumulate ce sunt mai mici decât valoarea 1 milimetru.

**DATE DESPRE IMOBILUL NR. 9097**

Oficiul de Cadastru și Publicitate Imobiliară SIBIU
Biroul de Cadastru și Publicitate Imobiliară Avrig

A. Partea I. Descrierea imobilului

TEREN Extravilan

Adresa: Jud. Sibiu

Nr. Crt	Nr cadastral Nr. topografic	Suprafața* (mp)	Observații / Referințe
A1		700	Sector cadastral:53 Teren neimprejmuț;

B. Partea II. Proprietari și acte

Inscrieri privitoare la dreptul de proprietate și alte drepturi reale		Referințe
/		
Act Notarial nr. 15, din 07/05/2004 emis de NP TOMA IONELA-LAURA (certificat de mostenitor);		
B1	Intabulare, drept de PROPRIETATE, dobandit prin Succesiune, cota actuala 1/2 1) BOGDAN TOMA ADRIAN	A1
B2	Intabulare, drept de PROPRIETATE, dobandit prin Succesiune, cota actuala 1/2 1) BOGDAN MIRCEA	A1

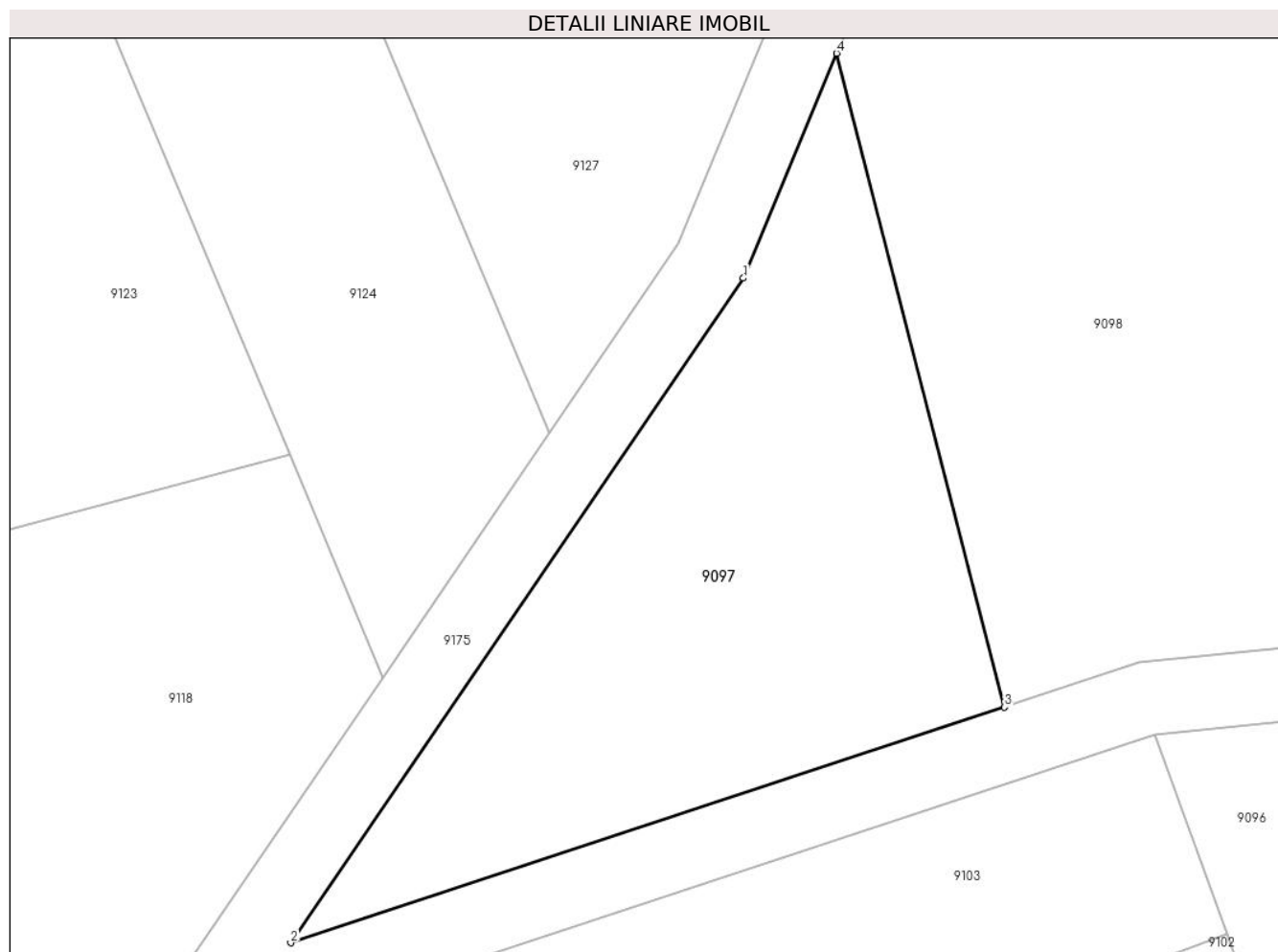
C. Partea III. SARCINI .

Inscrieri privind dezmembramintele dreptului de proprietate, drepturi reale de garanție și sarcini	Referințe
NU SUNT	

Teren

Nr cadastral	Suprafața (mp)*	Observații / Referințe
	700	

* Suprafața este determinată în planul de proiecție Stereo 70.



Date referitoare la teren

Crt	Categorie folosință	Intra vilan	Suprafața (mp)	Tarla	Parcelă	Nr. topo	Observații / Referințe
1	faneata	NU	700	49	1582/2	-	

Lungime Segmente

1) Valorile lungimilor segmentelor sunt obținute din proiecție în plan.

Punct început	X / Y	Punct sfârșit	X / Y	Lungime segment (** (m)
1	471.817,137 476.026,984	2	471.792,341 475.990,59	44.038
2	471.792,341 475.990,59	3	471.831,453 476.003,488	41.183
3	471.831,453 476.003,488	4	471.822,251 476.039,294	36.97
4	471.822,251 476.039,294	1	471.817,137 476.026,984	13.33

** Lungimile segmentelor sunt determinate în planul de proiecție Stereo 70 și sunt rotunjite la 1 milimetru.

***** Distanţa dintre puncte este formată din segmente cumulate ce sunt mai mici decât valoarea 1 milimetru.**

**DATE DESPRE IMOBILUL NR. 9098**

Oficiul de Cadastru și Publicitate Imobiliară SIBIU
Biroul de Cadastru și Publicitate Imobiliară Avrig

A. Partea I. Descrierea imobilului

TEREN Extravilan

Adresa: Jud. Sibiu

Nr. Crt	Nr cadastral Nr. topografic	Suprafața* (mp)	Observații / Referințe
A1		1.800	Sector cadastral:53 Teren neimprejmuit;

B. Partea II. Proprietari și acte

Inscrieri privitoare la dreptul de proprietate și alte drepturi reale	Referințe
/	
Act Administrativ nr. 1077/15, din 20/03/2001 emis de CJPSDPAT SIBIU (titlu de proprietate);	
B1	A1
Intabulare, drept de PROPRIETATE, dobandit prin Reconstituire, cota actuala 1/1	
1) BUCUR MIHAI, lipsă CNP 2) BUCUR GABRIEL, lipsă CNP 3) BUCUR PAULA, lipsă CNP 4) BUCUR MARIAN, lipsă CNP 5) GAVRILĂ MARIANA, lipsă CNP 6) BUCUR GHEORGHE, lipsă CNP	

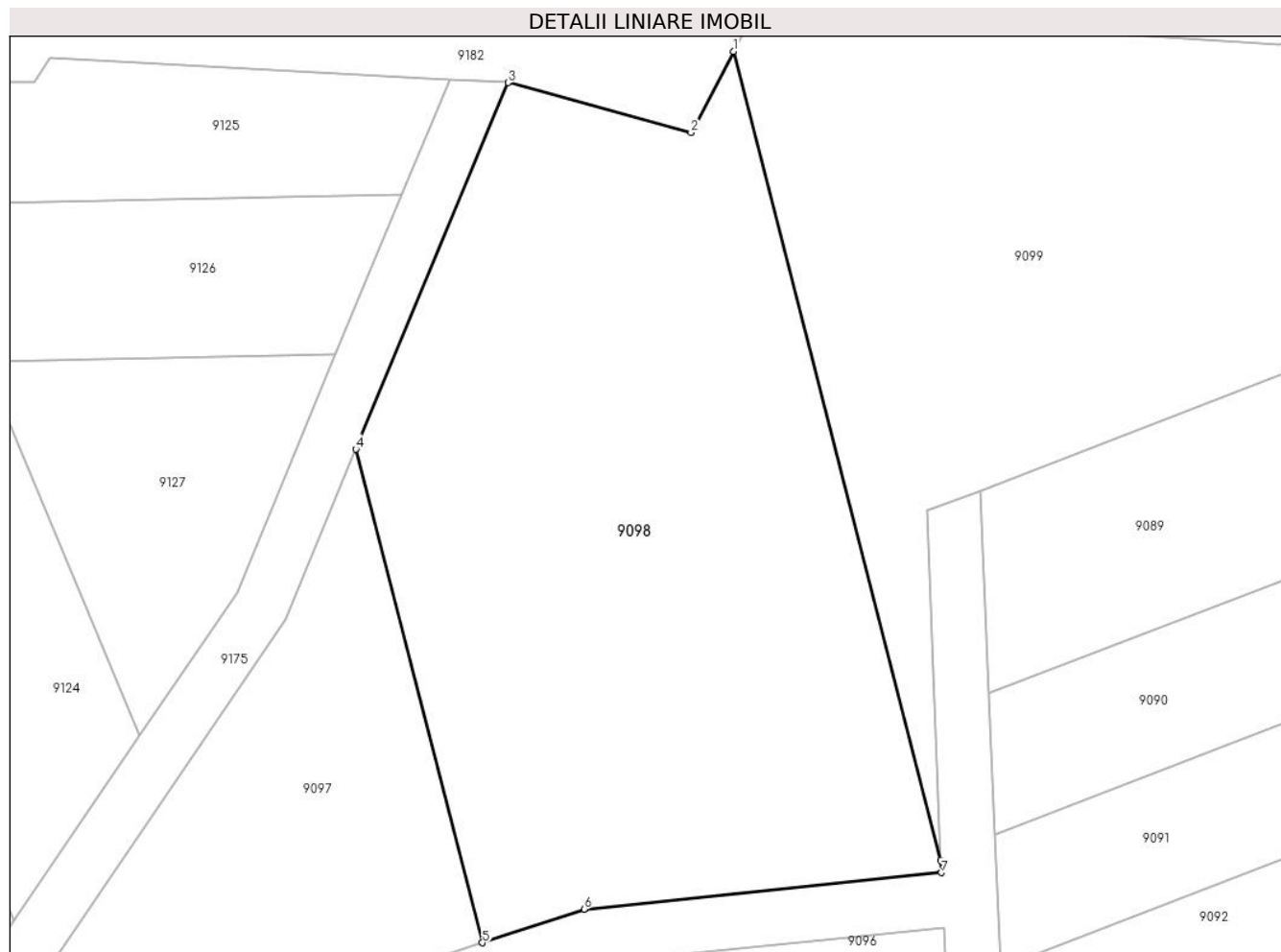
C. Partea III. SARCINI .

Inscrieri privind dezmembramintele dreptului de proprietate, drepturi reale de garanție și sarcini	Referințe
NU SUNT	

Teren

Nr cadastral	Suprafața (mp)*	Observații / Referințe
	1.800	

* Suprafața este determinată în planul de proiecție Stereo 70.



Date referitoare la teren

Crt	Categorie folosință	Intra vilan	Suprafața (mp)	Tarla	Parcelă	Nr. topo	Observații / Referințe
1	faneata	NU	1.800	49	1582/3	-	

Lungime Segmente

1) Valorile lungimilor segmentelor sunt obținute din proiecție în plan.

Punct început	X / Y	Punct sfârșit	X / Y	Lungime segment (** (m)
1	471.849,672 476.068,162	2	471.846,6 476.062,274	6.641
2	471.846,6 476.062,274	3	471.833,303 476.065,901	13.782
3	471.833,303 476.065,901	4	471.822,251 476.039,294	28.81
4	471.822,251 476.039,294	5	471.831,453 476.003,488	36.97
5	471.831,453 476.003,488	6	471.838,828 476.005,92	7.766

Punct început	X / Y	Punct sfârșit	X / Y	Lungime segment (** (m)
6	471.838,828 476.005,92	7	471.864,791 476.008,571	26.098
7	471.864,791 476.008,571	8	471.864,754 476.009,478	0.908
8	471.864,754 476.009,478	1	471.849,672 476.068,162	60.59

** Lungimile segmentelor sunt determinate în planul de proiecție Stereo 70 și sunt rotunjite la 1 milimetru.

*** Distanța dintre puncte este formată din segmente cumulate ce sunt mai mici decât valoarea 1 milimetru.

**DATE DESPRE IMOBILUL NR. 9099**

Oficiul de Cadastru și Publicitate Imobiliară SIBIU
Biroul de Cadastru și Publicitate Imobiliară Avrig

A. Partea I. Descrierea imobilului

TEREN Extravilan

Adresa: Jud. Sibiu

Nr. Crt	Nr cadastral Nr. topografic	Suprafața* (mp)	Observații / Referințe
A1		1.500	Sector cadastral:53 Teren neimprejmuit;

B. Partea II. Proprietari și acte

Inscrieri privitoare la dreptul de proprietate și alte drepturi reale	Referințe
/	
Act Notarial nr. 67, din 09/05/2016 emis de NP POPA CORNELIA (certificat de mostenitor);	
B1	A1
Intabulare, drept de PROPRIETATE, dobandit prin Succesiune, cota actuala 1/1 1) VASU SILVIA	

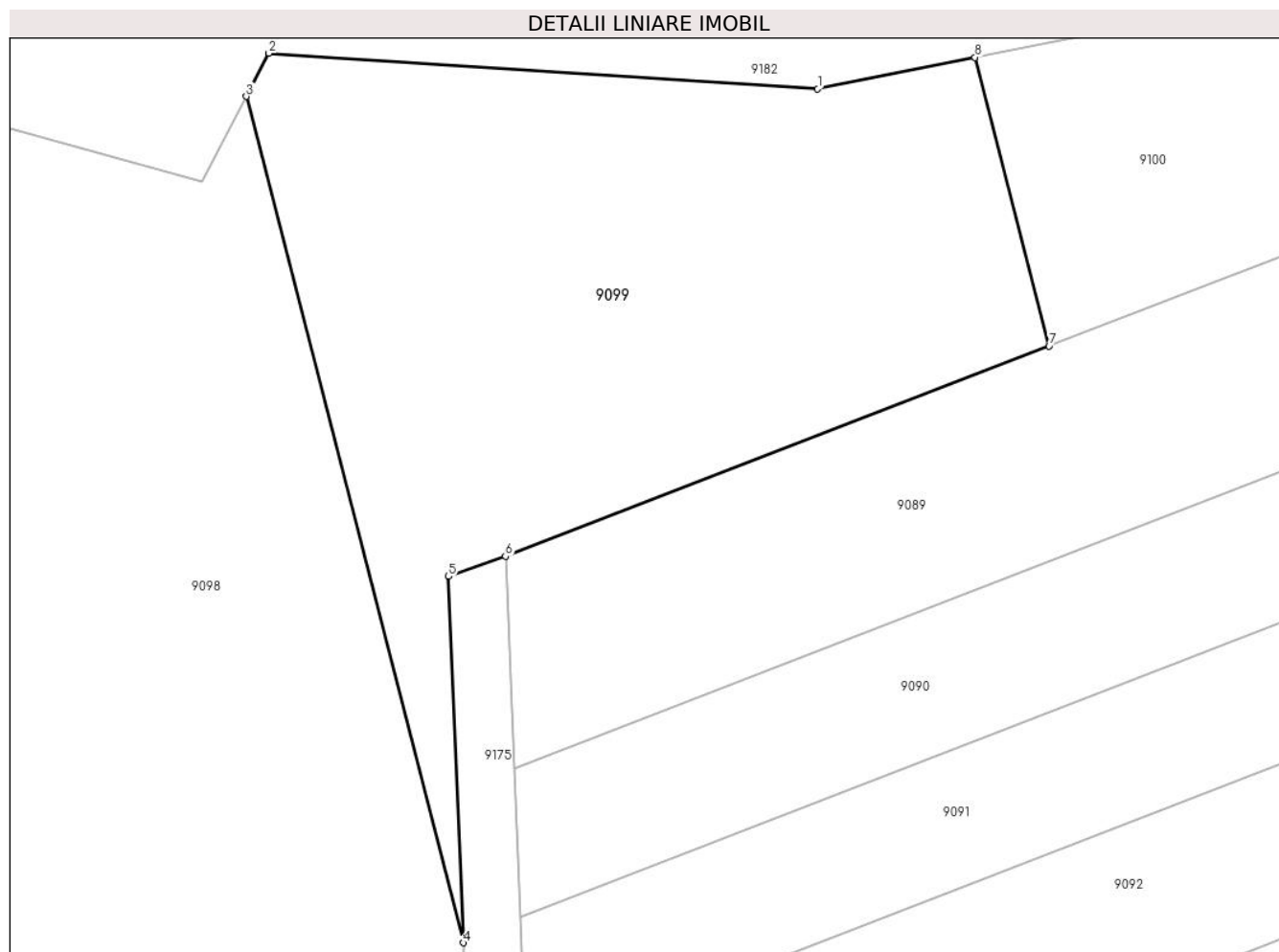
C. Partea III. SARCINI .

Inscrieri privind dezmembramintele dreptului de proprietate, drepturi reale de garanție și sarcini	Referințe
NU SUNT	

Teren

Nr cadastral	Suprafața (mp)*	Observații / Referințe
	1.500	

* Suprafața este determinată în planul de proiecție Stereo 70.



Date referitoare la teren

Crt	Categorie folosință	Intra vilan	Suprafața (mp)	Tarla	Parcelă	Nr. topo	Observații / Referințe
1	arabil	NU	1.500	49	1582/4	-	

Lungime Segmente

1) Valorile lungimilor segmentelor sunt obținute din proiecție în plan.

Punct început	X / Y	Punct sfârșit	X / Y	Lungime segment (** (m)
1	471.889,315 476.068,684	2	471.851,237 476.071,16	38.158
2	471.851,237 476.071,16	3	471.849,672 476.068,162	3.382
3	471.849,672 476.068,162	4	471.864,754 476.009,478	60.59
4	471.864,754 476.009,478	5	471.863,706 476.034,887	25.43
5	471.863,706 476.034,887	6	471.867,652 476.036,279	4.184

Punct început	X / Y	Punct sfârșit	X / Y	Lungime segment (** (m)
6	471.867,652 476.036,279	7	471.905,37 476.050,859	40.438
7	471.905,37 476.050,859	8	471.900,226 476.070,876	20.668
8	471.900,226 476.070,876	1	471.889,315 476.068,684	11.129

** Lungimile segmentelor sunt determinate în planul de proiecție Stereo 70 și sunt rotunjite la 1 milimetru.

*** Distanța dintre puncte este formată din segmente cumulate ce sunt mai mici decât valoarea 1 milimetru.

**DATE DESPRE IMOBILUL NR. 9100**

Oficiul de Cadastru și Publicitate Imobiliară SIBIU
Biroul de Cadastru și Publicitate Imobiliară Avrig

A. Partea I. Descrierea imobilului

TEREN Extravilan

Adresa: Jud. Sibiu

Nr. Crt	Nr cadastral Nr. topografic	Suprafața* (mp)	Observații / Referințe
A1		1.400	Sector cadastral:53 Teren neimprejmuit;

B. Partea II. Proprietari și acte

Inscrieri privitoare la dreptul de proprietate și alte drepturi reale		Referințe
/		
Act Notarial nr. 7, din 06/03/2003 emis de NP SALOMIE IOAN CRISTIAN (certificat de mostenitor);		
B1	Intabulare, drept de PROPRIETATE, dobandit prin Succesiune, cota actuala 3/4 1) VASU EUFROSINA	A1
Act Notarial nr. 109, din 06/03/2003 emis de NP SALOMIE IOAN CRISTIAN (contract de intretinere);		
B2	Intabulare, drept de PROPRIETATE, dobandit prin Conventie, cota actuala 1/4 1) VASU EUFROSINA..., lipsă CNP 2) VASU GHEORGHE, lipsă CNP	A1

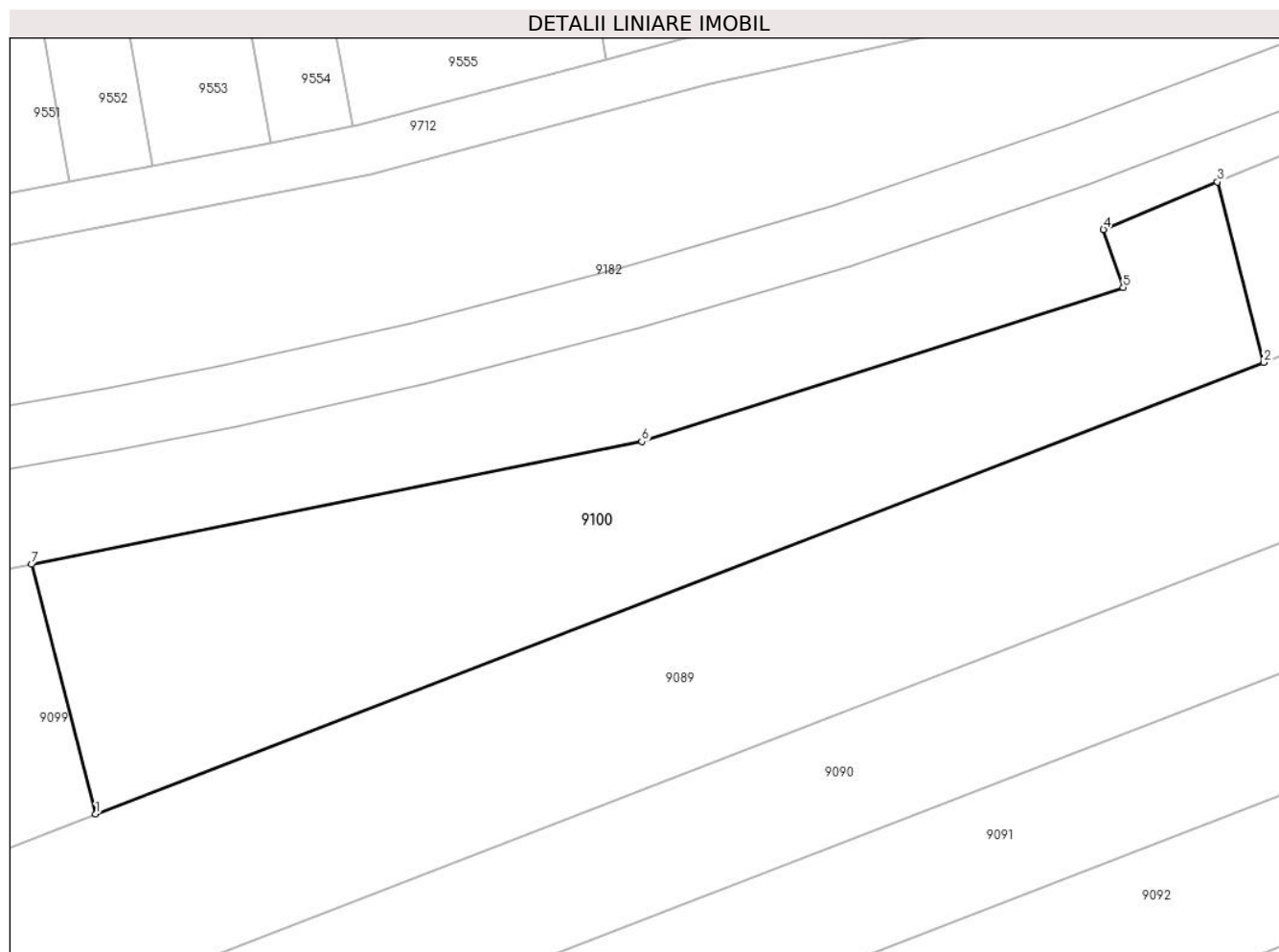
C. Partea III. SARCINI

Inscrieri privind dezmembramintele dreptului de proprietate, drepturi reale de garanție și sarcini		Referințe
/		
Act Notarial nr. 109, din 06/03/2003 emis de NP SALOMIE IOAN CRISTIAN (contract de intretinere);		
C1	Intabulare, drept de UZUFRACT VIAGER, dobandit prin Conventie, cota actuala 1/4, cota initiala 1/4 1) MANDAN MARIA	A1

Teren

Nr cadastral	Suprafața (mp)*	Observații / Referințe
	1.400	

* Suprafața este determinată în planul de proiecție Stereo 70.



Date referitoare la teren

Crt	Categorie folosință	Intra vilan	Suprafața (mp)	Tarla	Parcelă	Nr. topo	Observații / Referințe
1	faneata	NU	1.400	49	1582/5	-	

Lungime Segmente

1) Valorile lungimilor segmentelor sunt obținute din proiecție în plan.

Punct început	X / Y	Punct sfârșit	X / Y	Lungime segment (** (m)
1	471.905,37 476.050,859	2	471.999,014 476.087,057	100.396
2	471.999,014 476.087,057	3	471.995,298 476.101,513	14.926
3	471.995,298 476.101,513	4	471.986,163 476.097,698	9.899
4	471.986,163 476.097,698	5	471.987,737 476.093,058	4.9
5	471.987,737 476.093,058	6	471.949,15 476.080,705	40.516

Punct început	X / Y	Punct sfârșit	X / Y	Lungime segment (** (m)
6	471.949,15 476.080,705	7	471.900,226 476.070,876	49.902
7	471.900,226 476.070,876	1	471.905,37 476.050,859	20.668

** Lungimile segmentelor sunt determinate în planul de proiecție Stereo 70 și sunt rotunjite la 1 milimetru.

*** Distanța dintre puncte este formată din segmente cumulate ce sunt mai mici decât valoarea 1 milimetru.

**DATE DESPRE IMOBILUL NR. 9101**

Oficiul de Cadastru și Publicitate Imobiliară SIBIU
Biroul de Cadastru și Publicitate Imobiliară Avrig

A. Partea I. Descrierea imobilului

TEREN Extravilan

Adresa: Jud. Sibiu

Nr. Crt	Nr cadastral Nr. topografic	Suprafața* (mp)	Observații / Referințe
A1		1.400	Sector cadastral:53 Teren neimprejmuit;

B. Partea II. Proprietari și acte

Inscrieri privitoare la dreptul de proprietate și alte drepturi reale	Referințe
/	
Act Administrativ nr. 1025/15, din 23/07/2000 emis de CJPSDPAT SIBIU (titlu de proprietate);	
B1	A1
Intabulare, drept de PROPRIETATE, dobandit prin Reconstituire, cota actuala 1/1 1) VASU M EUFROSINA	

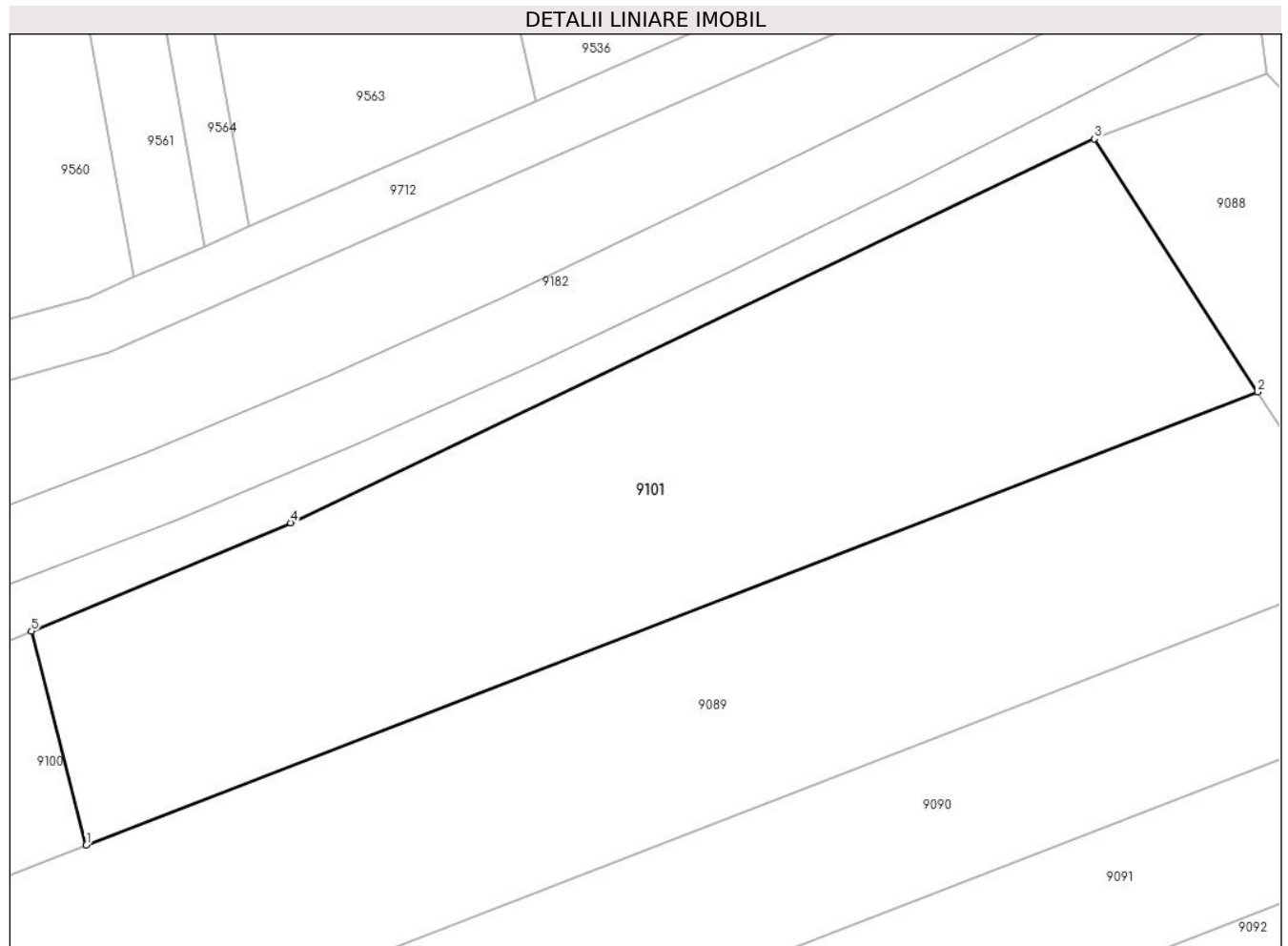
C. Partea III. SARCINI .

Inscrieri privind dezmembramintele dreptului de proprietate, drepturi reale de garanție și sarcini	Referințe
NU SUNT	

Teren

Nr cadastral	Suprafața (mp)*	Observații / Referințe
	1.400	

* Suprafața este determinată în planul de proiecție Stereo 70.



Date referitoare la teren

Crt	Categorie folosință	Intravilan	Suprafața (mp)	Tarla	Parcelă	Nr. topo	Observații / Referințe
1	faneata	NU	1.400	-	1582/8/1	-	

Lungime Segmente

1) Valorile lungimilor segmentelor sunt obținute din proiecție în plan.

Punct început	X / Y	Punct sfârșit	X / Y	Lungime segment (** (m)
1	471.999,014 476.087,057	2	472.078,265 476.117,691	84.966
2	472.078,265 476.117,691	3	472.067,224 476.134,79	20.354
3	472.067,224 476.134,79	4	472.012,838 476.108,838	60.261
4	472.012,838 476.108,838	5	471.995,298 476.101,513	19.007
5	471.995,298 476.101,513	1	471.999,014 476.087,057	14.926

**** Lungimile segmentelor sunt determinate în planul de proiecție Stereo 70 și sunt rotunjite la 1 milimetru.**

***** Distanța dintre puncte este formată din segmente cumulate ce sunt mai mici decât valoarea 1 milimetru.**

**DATE DESPRE IMOBILUL NR. 9102**

Oficiul de Cadastru și Publicitate Imobiliară SIBIU
Biroul de Cadastru și Publicitate Imobiliară Avrig

A. Partea I. Descrierea imobilului

TEREN Extravilan

Adresa: Jud. Sibiu

Nr. Crt	Nr cadastral Nr. topografic	Suprafața* (mp)	Observații / Referințe
A1		3.100	Sector cadastral:53 Teren neimprejmut;

B. Partea II. Proprietari și acte

Inscrieri privitoare la dreptul de proprietate și alte drepturi reale		Referințe
/		
Act Notarial nr. 15, din 07/05/2004 emis de NP TOMA IONELA-LAURA (certificat de mostenitor);		
B1	Intabulare, drept de PROPRIETATE, dobandit prin Succesiune, cota actuala 1/2 1) BOGDAN TOMA ADRIAN	A1
B2	Intabulare, drept de PROPRIETATE, dobandit prin Succesiune, cota actuala 1/2 1) BOGDAN MIRCEA	A1

C. Partea III. SARCINI .

Inscrieri privind dezmembramintele dreptului de proprietate, drepturi reale de garanție și sarcini	Referințe
NU SUNT	

Teren

Nr cadastral	Suprafața (mp)*	Observații / Referințe
	3.100	

* Suprafața este determinată în planul de proiecție Stereo 70.



Date referitoare la teren

Crt	Categorie folosință	Intra vilan	Suprafața (mp)	Tarla	Parcelă	Nr. topo	Observații / Referințe
1	arabil	NU	3.100	49	1583/1	-	Nr. Tarla 46 greșit în TP

Lungime Segmente

1) Valorile lungimilor segmentelor sunt obținute din proiecție în plan.

Punct început	X / Y	Punct sfârșit	X / Y	Lungime segment (** (m)
1	471.698,912 475.937,113	2	471.706,278 475.918,394	20.116
2	471.706,278 475.918,394	3	471.757,328 475.937,45	54.491
3	471.757,328 475.937,45	4	471.850,514 475.972,212	99.458
4	471.850,514 475.972,212	5	471.843,633 475.991,099	20.101
5	471.843,633 475.991,099	1	471.698,912 475.937,113	154.462

**** Lungimile segmentelor sunt determinate în planul de proiecție Stereo 70 și sunt rotunjite la 1 milimetru.**

***** Distanța dintre puncte este formată din segmente cumulate ce sunt mai mici decât valoarea 1 milimetru.**

**DATE DESPRE IMOBILUL NR. 9103**

Oficiul de Cadastru și Publicitate Imobiliară SIBIU
Biroul de Cadastru și Publicitate Imobiliară Avrig

A. Partea I. Descrierea imobilului

TEREN Extravilan

Adresa: Jud. Sibiu

Nr. Crt	Nr cadastral Nr. topografic	Suprafața* (mp)	Observații / Referințe
A1		2.200	Sector cadastral:53 Teren neimprejmuit;

B. Partea II. Proprietari și acte

Inscrieri privitoare la dreptul de proprietate și alte drepturi reale		Referințe
/		
Act Notarial nr. 86, din 30/01/2003 emis de NP VIRGINIA VIȘEA (contract de donatie);		
B1	Intabulare, drept de PROPRIETATE, dobândit prin Conventie, cota actuala 1/1 1) BOGDAN TOMA ADRIAN , lipsă CNP	A1

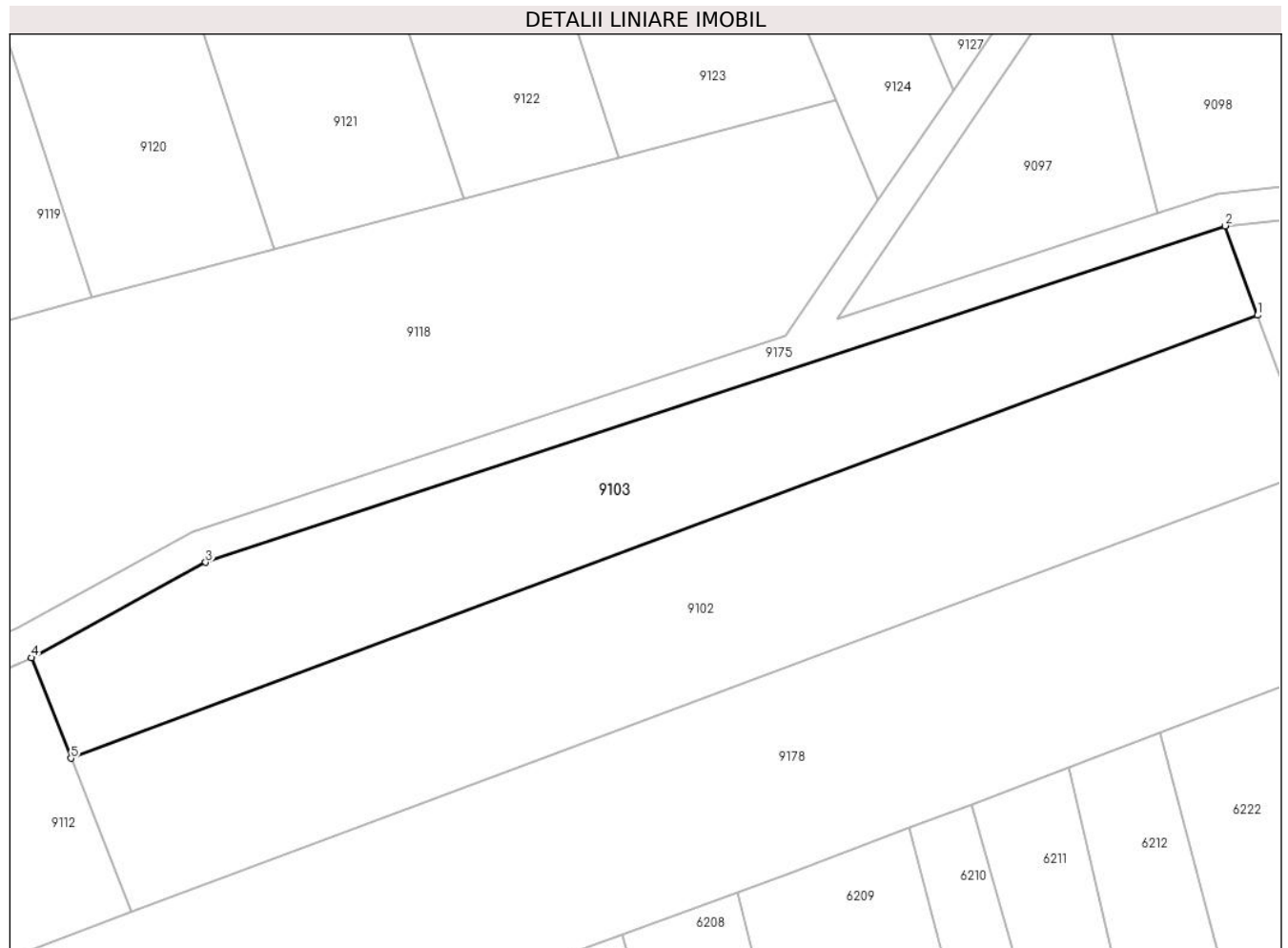
C. Partea III. SARCINI .

Inscrieri privind dezmembramintele dreptului de proprietate, drepturi reale de garanție și sarcini	Referințe
NU SUNT	

Teren

Nr cadastral	Suprafața (mp)*	Observații / Referințe
	2.200	

* Suprafața este determinată în planul de proiecție Stereo 70.



Date referitoare la teren

Crt	Categorie folosință	Intravilan	Suprafața (mp)	Tarla	Parcelă	Nr. topo	Observații / Referințe
1	arabil	NU	2.200	49	1583/2	-	

Lungime Segmente

1) Valorile lungimilor segmentelor sunt obținute din proiecție în plan.

Punct început	X / Y	Punct sfârșit	X / Y	Lungime segment (** (m)
1	471.843,633 475.991,099	2	471.839,667 476.001,985	11.586
2	471.839,667 476.001,985	3	471.715,338 475.960,984	130.916
3	471.715,338 475.960,984	4	471.694,089 475.949,369	24.216
4	471.694,089 475.949,369	5	471.698,912 475.937,113	13.171
5	471.698,912 475.937,113	1	471.843,633 475.991,099	154.462

**** Lungimile segmentelor sunt determinate în planul de proiecție Stereo 70 și sunt rotunjite la 1 milimetru.**

***** Distanța dintre puncte este formată din segmente cumulate ce sunt mai mici decât valoarea 1 milimetru.**

**DATE DESPRE IMOBILUL NR. 9104**

Oficiul de Cadastru și Publicitate Imobiliară SIBIU
Biroul de Cadastru și Publicitate Imobiliară Avrig

A. Partea I. Descrierea imobilului

TEREN Necunoscut

Adresa: Loc. Arpasu De Jos, Jud. Sibiu

Nr. Crt	Nr cadastral Nr. topografic	Suprafața* (mp)	Observații / Referințe
A1		500	Sector cadastral:53 Teren neimprejmuit;

B. Partea II. Proprietari și acte

Inscrieri privitoare la dreptul de proprietate și alte drepturi reale	Referințe
/	
Act Administrativ nr. 824/15, din 12/05/1999 emis de CJPSDPAT SIBIU (titlu de proprietate);	
B1	A1
Intabulare, drept de PROPRIETATE, dobandit prin Reconstituire, cota actuala 1/1 1) VASU GEORGE, lipsă CNP	

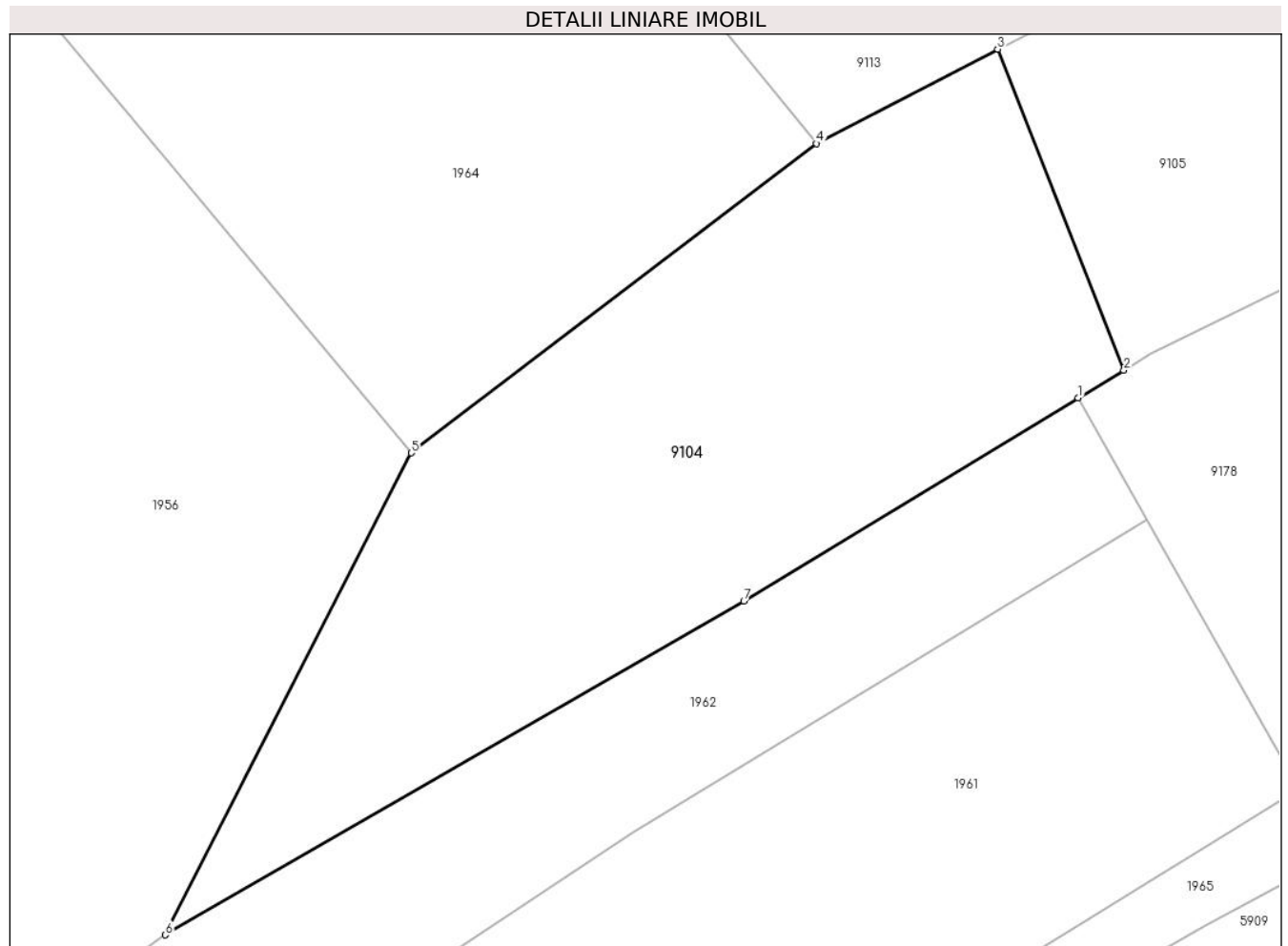
C. Partea III. SARCINI .

Inscrieri privind dezmembramintele dreptului de proprietate, drepturi reale de garanție și sarcini	Referințe
NU SUNT	

Teren

Nr cadastral	Suprafața (mp)*	Observații / Referințe
	500	

* Suprafața este determinată în planul de proiecție Stereo 70.



Date referitoare la teren

Crt	Categorie folosință	Intravilan	Suprafața (mp)	Tarla	Parcelă	Nr. topo	Observații / Referințe
1	arabil	DA	455	49	1584/1	-	
2	arabil	NU	45	49	1584/1	-	

Lungime Segmente

1) Valorile lungimilor segmentelor sunt obținute din proiecție în plan.

Punct început	X / Y	Punct sfârșit	X / Y	Lungime segment (** (m))
1	471.444,926 475.815,672	2	471.446,815 475.816,817	2.209
2	471.446,815 475.816,817	3	471.441,601 475.830,067	14.24
3	471.441,601 475.830,067	4	471.434,12 475.826,174	8.434
4	471.434,12 475.826,174	5	471.417,372 475.813,405	21.06

Punct început	X / Y	Punct sfârșit	X / Y	Lungime segment (** (m)
5	471.417,372 475.813,405	6	471.407,204 475.793,517	22.337
6	471.407,204 475.793,517	7	471.431,112 475.807,301	27.597
7	471.431,112 475.807,301	1	471.444,926 475.815,672	16.152

** Lungimile segmentelor sunt determinate în planul de proiecție Stereo 70 și sunt rotunjite la 1 milimetru.

*** Distanța dintre puncte este formată din segmente cumulate ce sunt mai mici decât valoarea 1 milimetru.

**DATE DESPRE IMOBILUL NR. 9105**

Oficiul de Cadastru și Publicitate Imobiliară SIBIU
Biroul de Cadastru și Publicitate Imobiliară Avrig

A. Partea I. Descrierea imobilului

TEREN Extravilan

Adresa: Jud. Sibiu

Nr. Crt	Nr cadastral Nr. topografic	Suprafața* (mp)	Observații / Referințe
A1		600	Sector cadastral:53 Teren neimprejmuit;

B. Partea II. Proprietari și acte

Inscrieri privitoare la dreptul de proprietate și alte drepturi reale		Referințe
/		
Act Notarial nr. 2174, din 29/09/2022 emis de NP POPA CORNELIA (act de partaj);		
B1	Intabulare, drept de PROPRIETATE, dobandit prin Conventie, cota actuala 1/1 1) PAVEL DUMITRU	A1

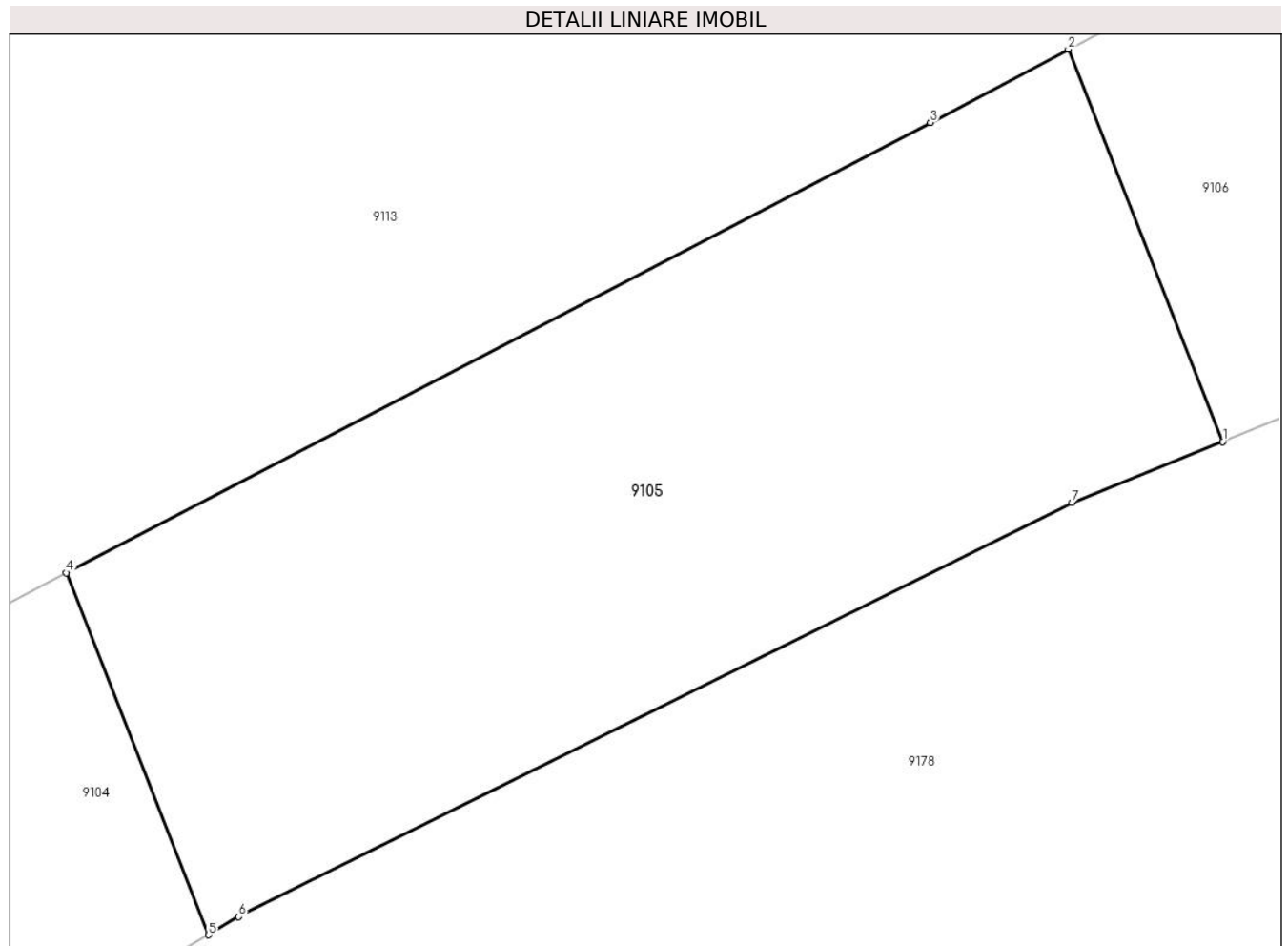
C. Partea III. SARCINI .

Inscrieri privind dezmembramintele dreptului de proprietate, drepturi reale de garanție și sarcini	Referințe
NU SUNT	

Teren

Nr cadastral	Suprafața (mp)*	Observații / Referințe
	600	

* Suprafața este determinată în planul de proiecție Stereo 70.



Date referitoare la teren

Crt	Categorie folosință	Intravilan	Suprafața (mp)	Tarla	Parcelă	Nr. topo	Observații / Referințe
1	faneata	NU	600	49	1584/2	-	

Lungime Segmente

1) Valorile lungimilor segmentelor sunt obținute din proiecție în plan.

Punct început	X / Y	Punct sfârșit	X / Y	Lungime segment (** (m)
1	471.483,97 475.834,871	2	471.478,319 475.849,231	15.432
2	471.478,319 475.849,231	3	471.473,26 475.846,544	5.728
3	471.473,26 475.846,544	4	471.441,601 475.830,067	35.69
4	471.441,601 475.830,067	5	471.446,815 475.816,817	14.24
5	471.446,815 475.816,817	6	471.447,913 475.817,482	1.284

Punct început	X / Y	Punct sfârșit	X / Y	Lungime segment (** (m)
6	471.447,913 475.817,482	7	471.478,454 475.832,639	34.095
7	471.478,454 475.832,639	1	471.483,97 475.834,871	5.95

** Lungimile segmentelor sunt determinate în planul de proiecție Stereo 70 și sunt rotunjite la 1 milimetru.

*** Distanța dintre puncte este formată din segmente cumulate ce sunt mai mici decât valoarea 1 milimetru.

**DATE DESPRE IMOBILUL NR. 9106**

Oficiul de Cadastru și Publicitate Imobiliară SIBIU
Biroul de Cadastru și Publicitate Imobiliară Avrig

A. Partea I. Descrierea imobilului

TEREN Extravilan

Adresa: Jud. Sibiu

Nr. Crt	Nr cadastral Nr. topografic	Suprafața* (mp)	Observații / Referințe
A1		600	Sector cadastral:53 Teren neimprejmuit;

B. Partea II. Proprietari și acte

Inscrieri privitoare la dreptul de proprietate și alte drepturi reale		Referințe
/		
Act Notarial nr. 2174, din 29/09/2022 emis de NP POPA CORNELIA (act de partaj);		
B1	Intabulare, drept de PROPRIETATE, dobandit prin Conventie, cota actuala 1/1 1) PAVEL DUMITRU	A1

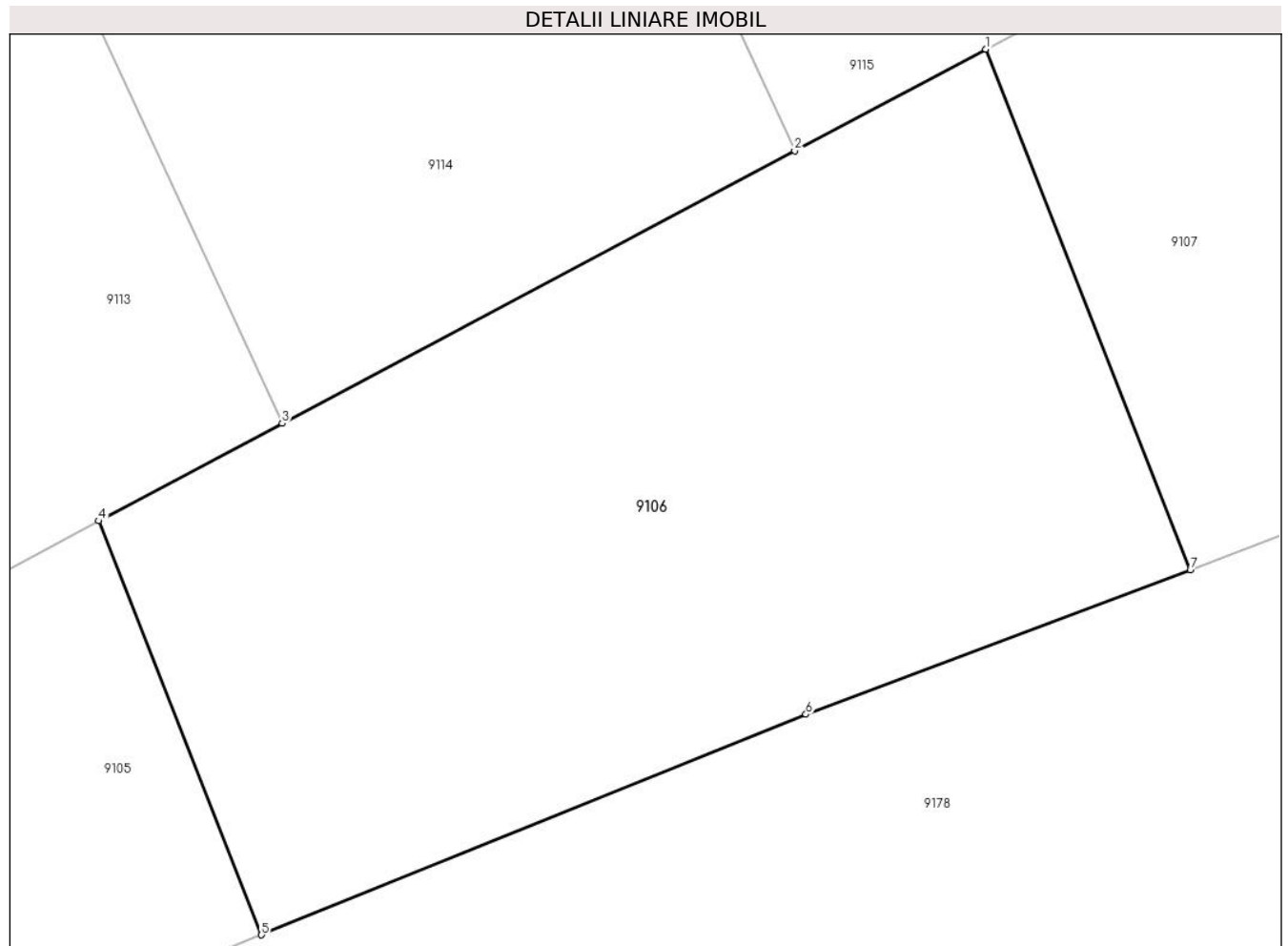
C. Partea III. SARCINI .

Inscrieri privind dezmembramintele dreptului de proprietate, drepturi reale de garanție și sarcini	Referințe
NU SUNT	

Teren

Nr cadastral	Suprafața (mp)*	Observații / Referințe
	600	

* Suprafața este determinată în planul de proiecție Stereo 70.



Date referitoare la teren

Crt	Categorie folosință	Intravilan	Suprafața (mp)	Tarla	Parcelă	Nr. topo	Observații / Referințe
1	arabil	NU	600	49	1584/3	-	

Lungime Segmente

1) Valorile lungimilor segmentelor sunt obținute din proiecție în plan.

Punct început	X / Y	Punct sfârșit	X / Y	Lungime segment (** (m)
1	471.509,126 475.865,593	2	471.502,488 475.862,068	7.516
2	471.502,488 475.862,068	3	471.484,689 475.852,614	20.155
3	471.484,689 475.852,614	4	471.478,319 475.849,231	7.212
4	471.478,319 475.849,231	5	471.483,97 475.834,871	15.432
5	471.483,97 475.834,871	6	471.502,881 475.842,522	20.4

Punct început	X / Y	Punct sfârșit	X / Y	Lungime segment (** (m)
6	471.502,881 475.842,522	7	471.516,23 475.847,542	14.262
7	471.516,23 475.847,542	1	471.509,126 475.865,593	19.399

** Lungimile segmentelor sunt determinate în planul de proiecție Stereo 70 și sunt rotunjite la 1 milimetru.

*** Distanța dintre puncte este formată din segmente cumulate ce sunt mai mici decât valoarea 1 milimetru.

**DATE DESPRE IMOBILUL NR. 9107**

Oficiul de Cadastru și Publicitate Imobiliară SIBIU
Biroul de Cadastru și Publicitate Imobiliară Avrig

A. Partea I. Descrierea imobilului

TEREN Extravilan

Adresa: Jud. Sibiu

Nr. Crt	Nr cadastral Nr. topografic	Suprafața* (mp)	Observații / Referințe
A1		800	Sector cadastral:53 Teren neimprejmuit;

B. Partea II. Proprietari și acte

Inscrieri privitoare la dreptul de proprietate și alte drepturi reale		Referințe
/		
Act Notarial nr. 2174, din 29/09/2022 emis de NP POPA CORNELIA (act de partaj);		
B1	Intabulare, drept de PROPRIETATE, dobandit prin Conventie, cota actuala 1/1 1) PAVEL DUMITRU	A1

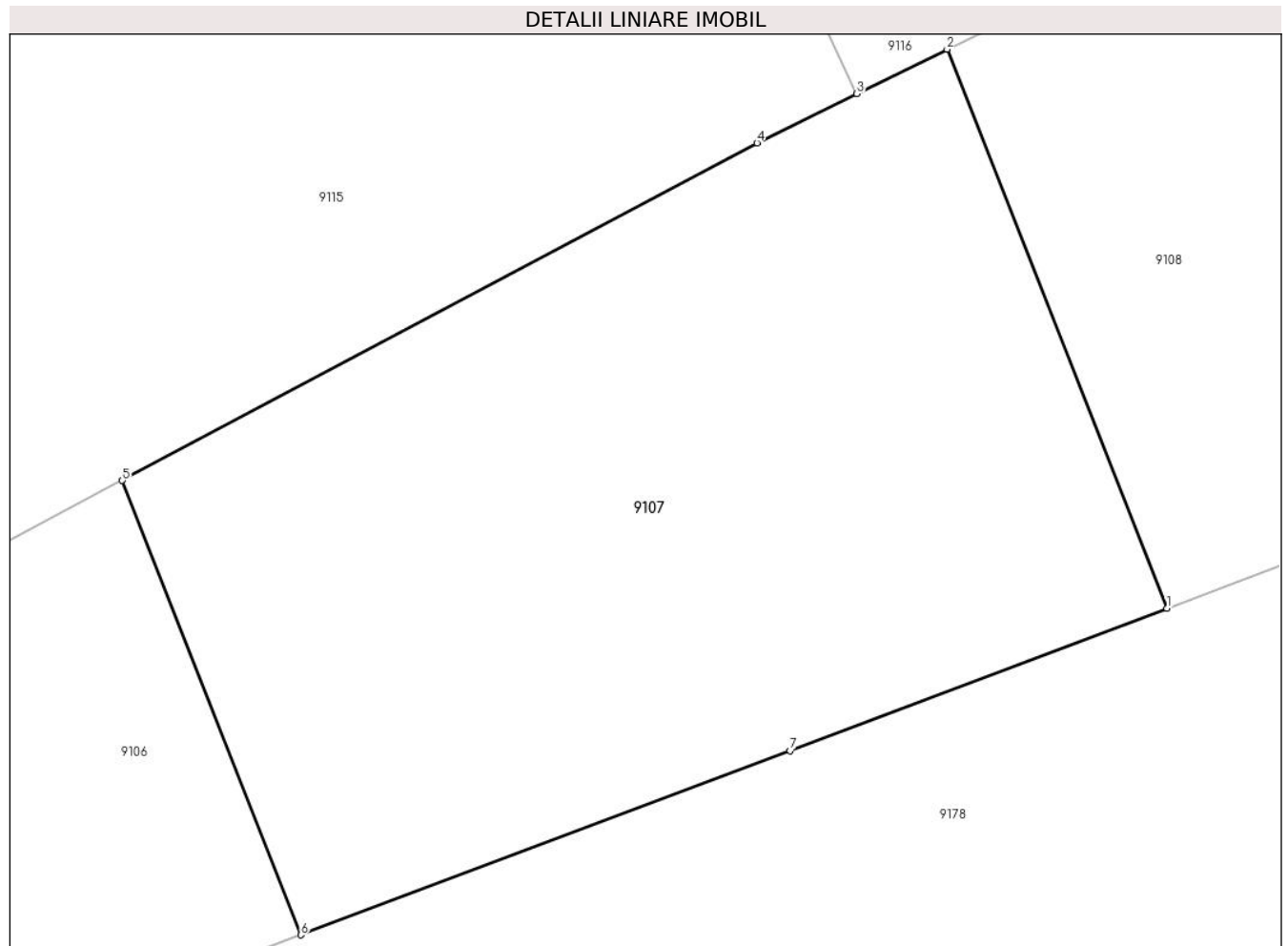
C. Partea III. SARCINI .

Inscrieri privind dezmembramintele dreptului de proprietate, drepturi reale de garanție și sarcini	Referințe
NU SUNT	

Teren

Nr cadastral	Suprafața (mp)*	Observații / Referințe
	800	

* Suprafața este determinată în planul de proiecție Stereo 70.



Date referitoare la teren

Crt	Categorie folosință	Intravilan	Suprafața (mp)	Tarla	Parcelă	Nr. topo	Observații / Referințe
1	arabil	NU	800	49	1584/4	-	

Lungime Segmente

1) Valorile lungimilor segmentelor sunt obținute din proiecție în plan.

Punct început	X / Y	Punct sfârșit	X / Y	Lungime segment (** (m)
1	471.550,672 475.860,517	2	471.541,931 475.882,728	23.869
2	471.541,931 475.882,728	3	471.538,343 475.880,959	4.001
3	471.538,343 475.880,959	4	471.534,374 475.879,002	4.425
4	471.534,374 475.879,002	5	471.509,126 475.865,593	28.587
5	471.509,126 475.865,593	6	471.516,23 475.847,542	19.399

Punct început	X / Y	Punct sfârșit	X / Y	Lungime segment (** (m)
6	471.516,23 475.847,542	7	471.535,687 475.854,859	20.788
7	471.535,687 475.854,859	1	471.550,672 475.860,517	16.017

** Lungimile segmentelor sunt determinate în planul de proiecție Stereo 70 și sunt rotunjite la 1 milimetru.

*** Distanța dintre puncte este formată din segmente cumulate ce sunt mai mici decât valoarea 1 milimetru.

**DATE DESPRE IMOBILUL NR. 9108**

Oficiul de Cadastru și Publicitate Imobiliară SIBIU
Biroul de Cadastru și Publicitate Imobiliară Avrig

A. Partea I. Descrierea imobilului

TEREN Extravilan

Adresa: Jud. Sibiu

Nr. Crt	Nr cadastral Nr. topografic	Suprafața* (mp)	Observații / Referințe
A1		1.107	Sector cadastral:53 Teren neimprejmuit; Diferența de suprafață se regăsește la ID 9109

B. Partea II. Proprietari și acte

Inscrieri privitoare la dreptul de proprietate și alte drepturi reale		Referințe
/		
Act Notarial nr. 744, din 14/05/2004 emis de NP POPA CORNELIA (act de partaj);		
B1	Intabulare, drept de PROPRIETATE, dobandit prin Conventie, cota actuala 1/1 1) MIȘU GEORGETA	A1

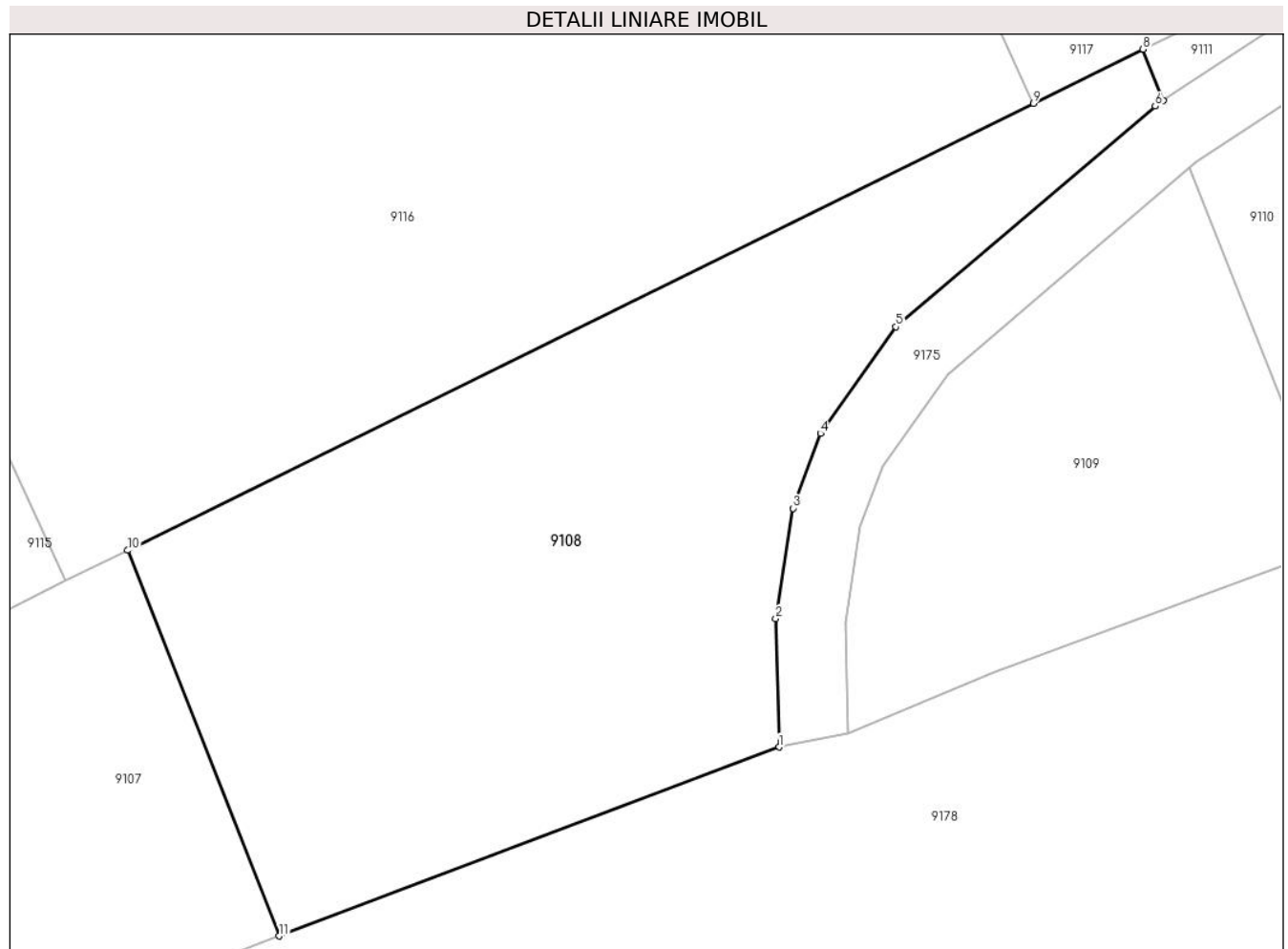
C. Partea III. SARCINI .

Inscrieri privind dezmembramintele dreptului de proprietate, drepturi reale de garanție și sarcini	Referințe
NU SUNT	

Teren

Nr cadastral	Suprafața (mp)*	Observații / Referințe
	1.107	Diferența de suprafață se regăsește la ID 9109

* Suprafața este determinată în planul de proiecție Stereo 70.



Date referitoare la teren

Crt	Categorie folosință	Intra vilan	Suprafața (mp)	Tarla	Parcelă	Nr. topo	Observații / Referințe
1	arabil	NU	1.107	49	1584/5/1	-	Nr. Parcelă 1584/4 greșit în TP

Lungime Segmente

1) Valorile lungimilor segmentelor sunt obținute din proiecție în plan.

Punct început	X / Y	Punct sfârșit	X / Y	Lungime segment (** (m)
1	471.579,485 475.871,395	2	471.579,301 475.878,793	7.4
2	471.579,301 475.878,793	3	471.580,301 475.885,15	6.436
3	471.580,301 475.885,15	4	471.581,871 475.889,456	4.584
4	471.581,871 475.889,456	5	471.586,234 475.895,603	7.538
5	471.586,234 475.895,603	6	471.601,173 475.908,319	19.618

Punct început	X / Y	Punct sfârșit	X / Y	Lungime segment (** (m)
6	471.601,173 475.908,319	7	471.601,64 475.908,63	0.561
7	471.601,64 475.908,63	8	471.600,475 475.911,591	3.182
8	471.600,475 475.911,591	9	471.594,147 475.908,472	7.055
9	471.594,147 475.908,472	10	471.541,931 475.882,728	58.217
10	471.541,931 475.882,728	11	471.550,672 475.860,517	23.869
11	471.550,672 475.860,517	1	471.579,485 475.871,395	30.798

** Lungimile segmentelor sunt determinate în planul de proiecție Stereo 70 și sunt rotunjite la 1 milimetru.

*** Distanța dintre puncte este formată din segmente cumulate ce sunt mai mici decât valoarea 1 milimetru.

**DATE DESPRE IMOBILUL NR. 9109**

Oficiul de Cadastru și Publicitate Imobiliară SIBIU
Biroul de Cadastru și Publicitate Imobiliară Avrig

A. Partea I. Descrierea imobilului

TEREN Extravilan

Adresa: Jud. Sibiu

Nr. Crt	Nr cadastral Nr. topografic	Suprafața* (mp)	Observații / Referințe
A1		493	Sector cadastral:53 Teren neimprejmuit; Diferența de suprafață se regăsește la ID 9108

B. Partea II. Proprietari și acte

Inscrieri privitoare la dreptul de proprietate și alte drepturi reale		Referințe
/		
Act Notarial nr. 744, din 14/05/2004 emis de NP POPA CORNELIA (act de partaj);		
B1	Intabulare, drept de PROPRIETATE, dobandit prin Conventie, cota actuala 1/1 1) MIȘU GEORGETA	A1

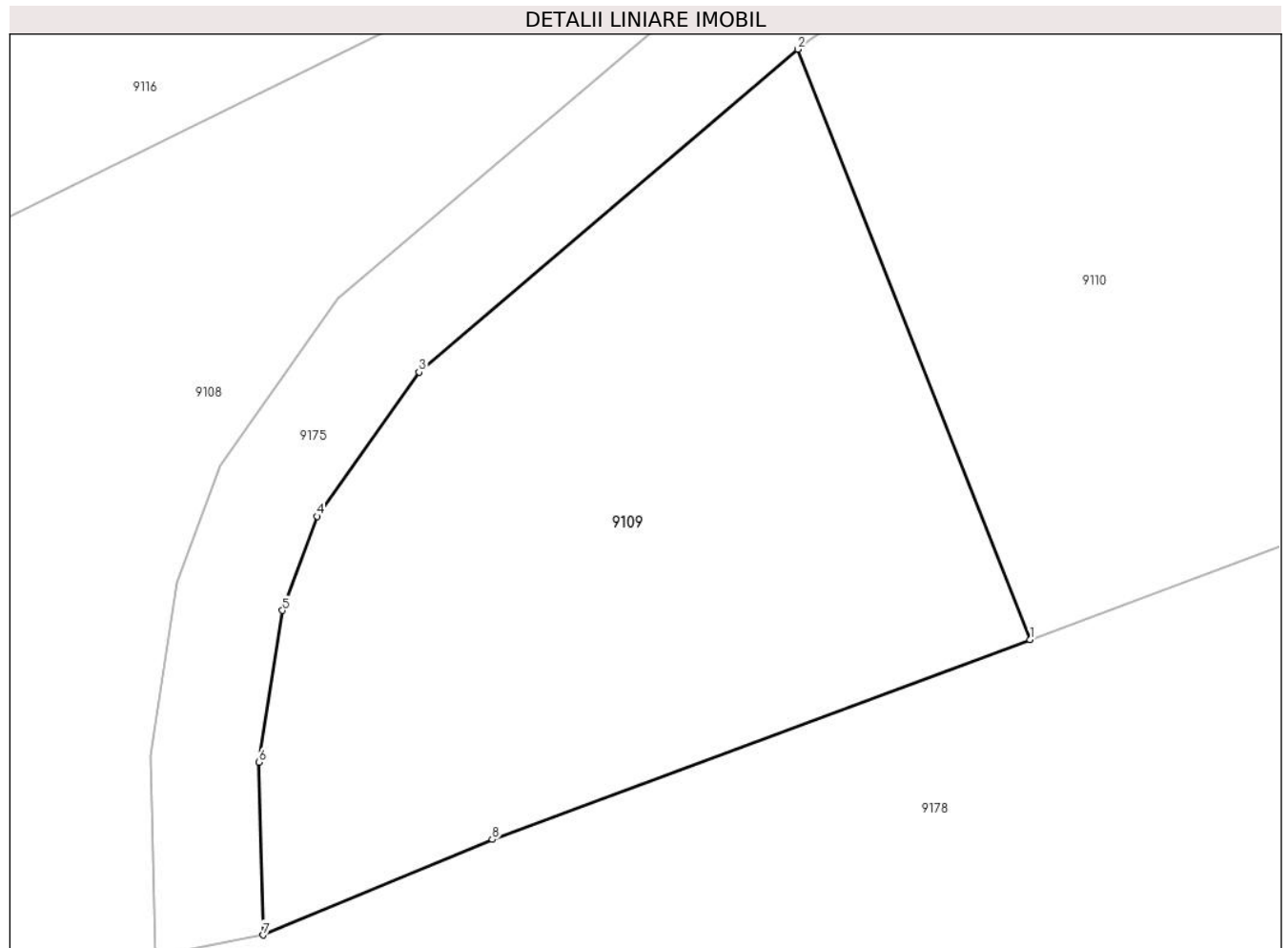
C. Partea III. SARCINI .

Inscrieri privind dezmembramintele dreptului de proprietate, drepturi reale de garanție și sarcini	Referințe
NU SUNT	

Teren

Nr cadastral	Suprafața (mp)*	Observații / Referințe
	493	Diferența de suprafață se regăsește la ID 9108

* Suprafața este determinată în planul de proiecție Stereo 70.



Date referitoare la teren

Crt	Categorie folosință	Intra vilan	Suprafața (mp)	Tarla	Parcelă	Nr. topo	Observații / Referințe
1	arabil	NU	493	49	1584/5/2	-	Nr. Parcelă 1584/4 greșit în TP

Lungime Segmente

1) Valorile lungimilor segmentelor sunt obținute din proiecție în plan.

Punct început	X / Y	Punct sfârșit	X / Y	Lungime segment (** (m)
1	471.611,708 475.883,044	2	471.603,163 475.904,76	23.337
2	471.603,163 475.904,76	3	471.589,207 475.892,881	18.327
3	471.589,207 475.892,881	4	471.585,445 475.887,58	6.5
4	471.585,445 475.887,58	5	471.584,181 475.884,115	3.688
5	471.584,181 475.884,115	6	471.583,316 475.878,534	5.648

Punct început	X / Y	Punct sfârșit	X / Y	Lungime segment (** (m)
6	471.583,316 475.878,534	7	471.583,458 475.872,178	6.358
7	471.583,458 475.872,178	8	471.591,903 475.875,693	9.147
8	471.591,903 475.875,693	1	471.611,708 475.883,044	21.126

** Lungimile segmentelor sunt determinate în planul de proiecție Stereo 70 și sunt rotunjite la 1 milimetru.

*** Distanța dintre puncte este formată din segmente cumulate ce sunt mai mici decât valoarea 1 milimetru.

**DATE DESPRE IMOBILUL NR. 9110**

Oficiul de Cadastru și Publicitate Imobiliară SIBIU
Biroul de Cadastru și Publicitate Imobiliară Avrig

A. Partea I. Descrierea imobilului

TEREN Extravilan

Adresa: Jud. Sibiu

Nr. Crt	Nr cadastral Nr. topografic	Suprafața* (mp)	Observații / Referințe
A1		1.362	Sector cadastral:53 Teren neimprejmuit; Diferența de suprafață se regăsește la ID 9111

B. Partea II. Proprietari și acte

Inscrieri privitoare la dreptul de proprietate și alte drepturi reale		Referințe
/		
Act Administrativ nr. 2002/15, din 27/06/2002 emis de CJPSDPAT SIBIU (titlu de proprietate);		
B1	Intabulare, drept de PROPRIETATE, dobandit prin Reconstituire, cota actuala 1/1 1) GRAMA SILVIA, lipsă CNP	A1

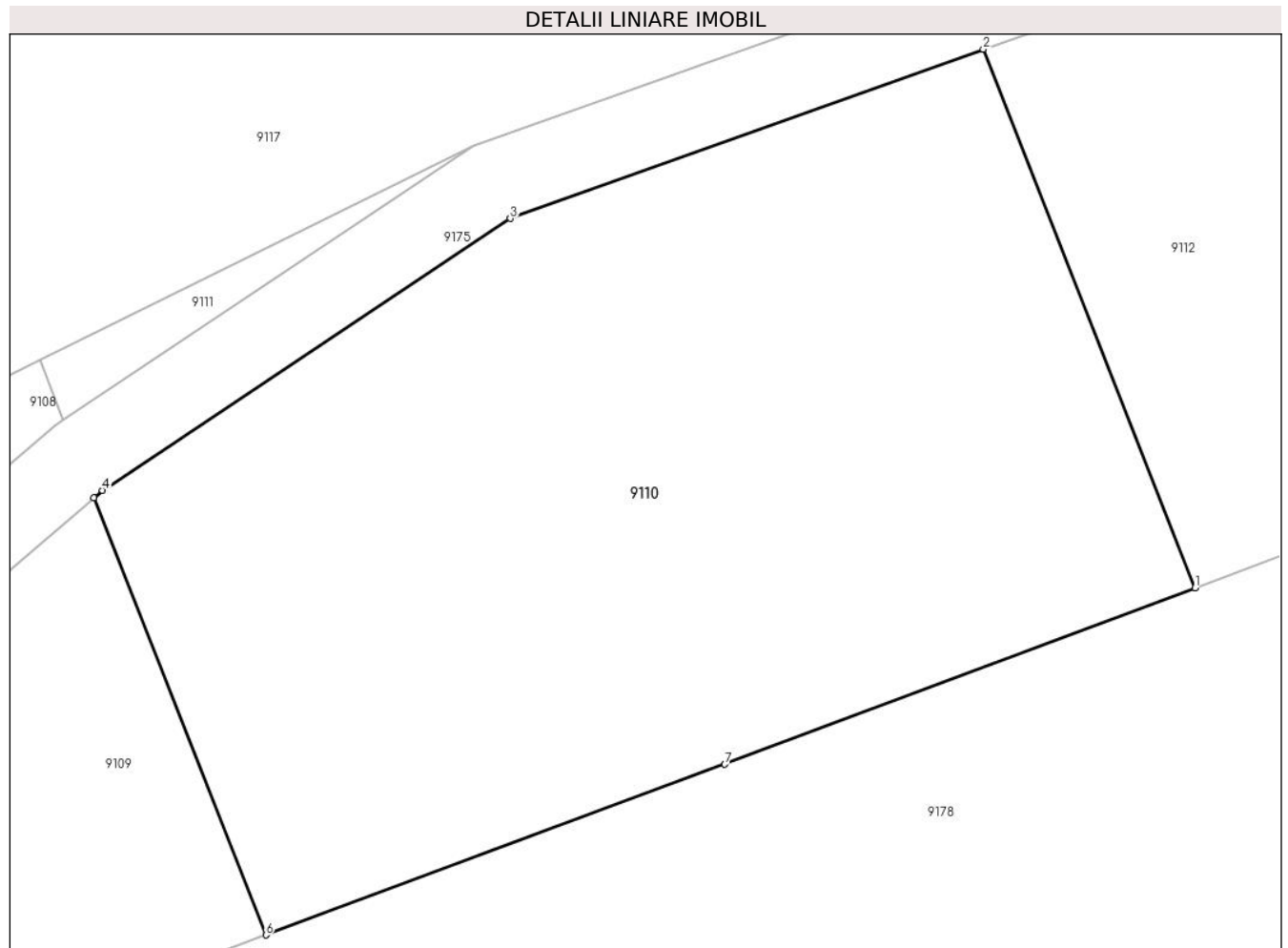
C. Partea III. SARCINI .

Inscrieri privind dezmembramintele dreptului de proprietate, drepturi reale de garanție și sarcini	Referințe
NU SUNT	

Teren

Nr cadastral	Suprafața (mp)*	Observații / Referințe
	1.362	Diferența de suprafață se regăsește la ID 9111

* Suprafața este determinată în planul de proiecție Stereo 70.



Date referitoare la teren

Crt	Categorie folosință	Intra vilan	Suprafața (mp)	Tarla	Parcelă	Nr. topo	Observații / Referințe
1	arabil	NU	1.362	49	1584/6/1	-	Nr. Parcelă 1584/5 greșit în TP

Lungime Segmente

1) Valorile lungimilor segmentelor sunt obținute din proiecție în plan.

Punct început	X / Y	Punct sfârșit	X / Y	Lungime segment (** (m)
1	471.657,909 475.900,282	2	471.647,384 475.927,028	28.743
2	471.647,384 475.927,028	3	471.623,861 475.918,628	24.978
3	471.623,861 475.918,628	4	471.603,586 475.905,12	24.362
4	471.603,586 475.905,12	5	471.603,163 475.904,76	0.556
5	471.603,163 475.904,76	6	471.611,708 475.883,044	23.337

Punct început	X / Y	Punct sfârșit	X / Y	Lungime segment (** (m)
6	471.611,708 475.883,044	7	471.634,532 475.891,515	24.345
7	471.634,532 475.891,515	1	471.657,909 475.900,282	24.967

** Lungimile segmentelor sunt determinate în planul de proiecție Stereo 70 și sunt rotunjite la 1 milimetru.

*** Distanța dintre puncte este formată din segmente cumulate ce sunt mai mici decât valoarea 1 milimetru.

**DATE DESPRE IMOBILUL NR. 9111**

Oficiul de Cadastru și Publicitate Imobiliară SIBIU
 Biroul de Cadastru și Publicitate Imobiliară Avrig

A. Partea I. Descrierea imobilului

TEREN Extravilan

Adresa: Jud. Sibiu

Nr. Crt	Nr cadastral Nr. topografic	Suprafața* (mp)	Observații / Referințe
A1		38	Sector cadastral:53 Teren neimprejmuit; Diferența de suprafață se regăsește la ID 9110

B. Partea II. Proprietari și acte

Inscrieri privitoare la dreptul de proprietate și alte drepturi reale		Referințe
/		
Act Administrativ nr. 2002/15, din 27/06/2002 emis de CJPSDPAT SIBIU (titlu de proprietate);		
B1	Intabulare, drept de PROPRIETATE, dobandit prin Reconstituire, cota actuala 1/1 1) GRAMA SILVIA, lipsă CNP	A1

C. Partea III. SARCINI .

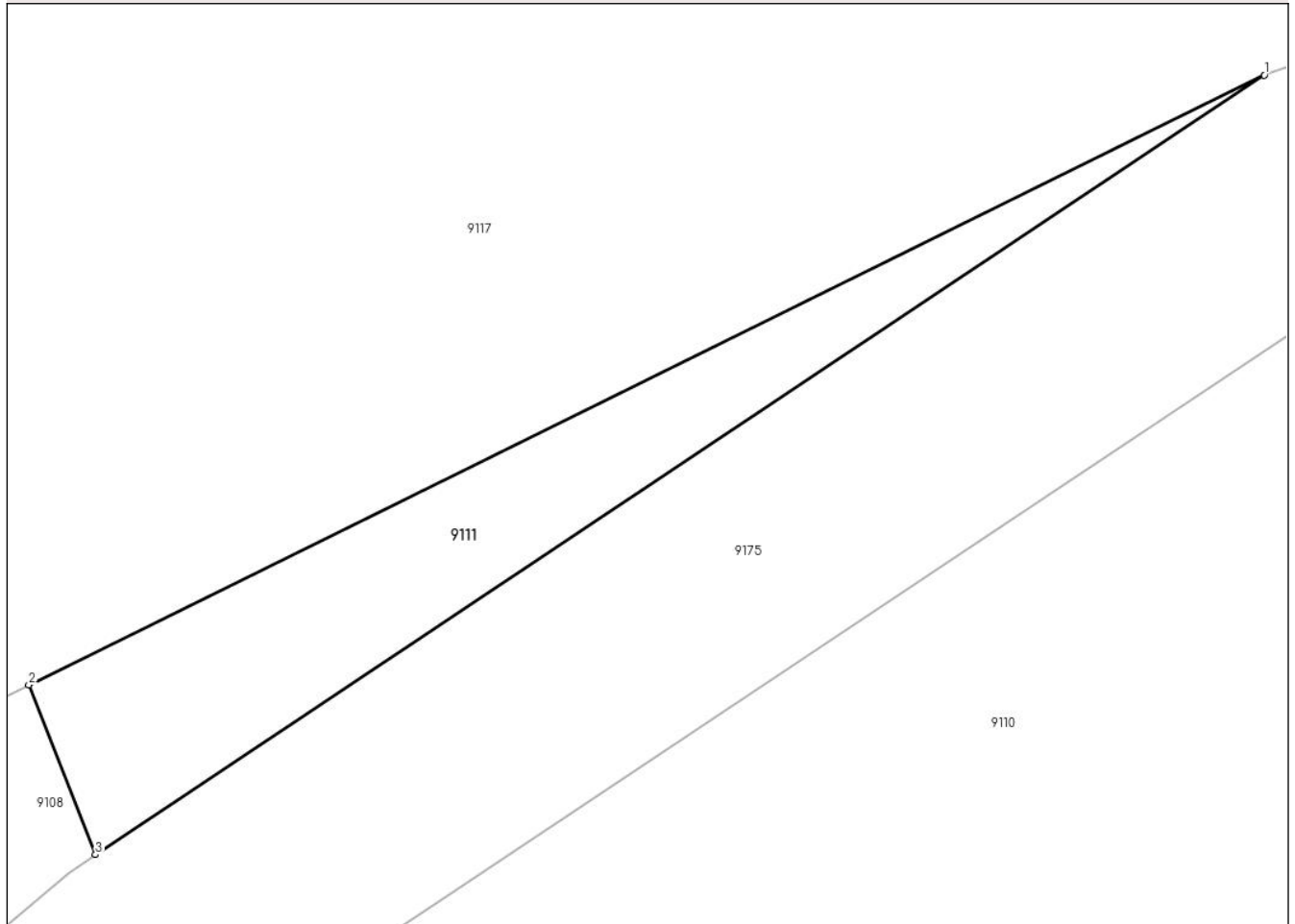
Inscrieri privind dezmembramintele dreptului de proprietate, drepturi reale de garanție și sarcini	Referințe
NU SUNT	

Teren

Nr cadastral	Suprafața (mp)*	Observații / Referințe
	38	Diferența de suprafață se regăsește la ID 9110

* Suprafața este determinată în planul de proiecție Stereo 70.

DETALII LINIARE IMOBIL



Date referitoare la teren

Crt	Categorie folosință	Intravilan	Suprafața (mp)	Tarla	Parcelă	Nr. topo	Observații / Referințe
1	arabil	NU	38	49	1584/6/2	-	Nr. Parcelă 1584/5 greșit în TP

Lungime Segmente

1) Valorile lungimilor segmentelor sunt obținute din proiecție în plan.

Punct început	X / Y	Punct sfârșit	X / Y	Lungime segment (** (m)
1	471.622,052 475.922,23	2	471.600,475 475.911,591	24.058
2	471.600,475 475.911,591	3	471.601,64 475.908,63	3.182
3	471.601,64 475.908,63	1	471.622,052 475.922,23	24.528

** Lungimile segmentelor sunt determinate în planul de proiecție Stereo 70 și sunt rotunjite la 1 milimetru.

*** Distanța dintre puncte este formată din segmente cumulate ce sunt mai mici decât valoarea 1 milimetru.

**DATE DESPRE IMOBILUL NR. 9112**

Oficiul de Cadastru și Publicitate Imobiliară SIBIU
Biroul de Cadastru și Publicitate Imobiliară Avrig

A. Partea I. Descrierea imobilului

TEREN Extravilan

Adresa: Jud. Sibiu

Nr. Crt	Nr cadastral Nr. topografic	Suprafața* (mp)	Observații / Referințe
A1		1.600	Sector cadastral:53 Teren neimprejmuit;

B. Partea II. Proprietari și acte

Inscrieri privitoare la dreptul de proprietate și alte drepturi reale	Referințe
/	
Act Administrativ nr. 2029/15, din 28/09/2002 emis de CJPSDPAT SIBIU (titlu de proprietate);	
B1	A1
Intabulare, drept de PROPRIETATE, dobandit prin Reconstituire, cota actuala 1/1 1) VASU VIOREL, lipsă CNP	
Act Administrativ nr. 7564, din 07/12/2023 emis de PRIMĂRIA COMUNEI ARPAȘU DE JOS (adeverinta);	
B2	A1
Se notează posesia faptică asupra cotei de 1/1 în favoarea lui 1) SC SOBIS SOLUTIONS SRL, CIF:12018818	

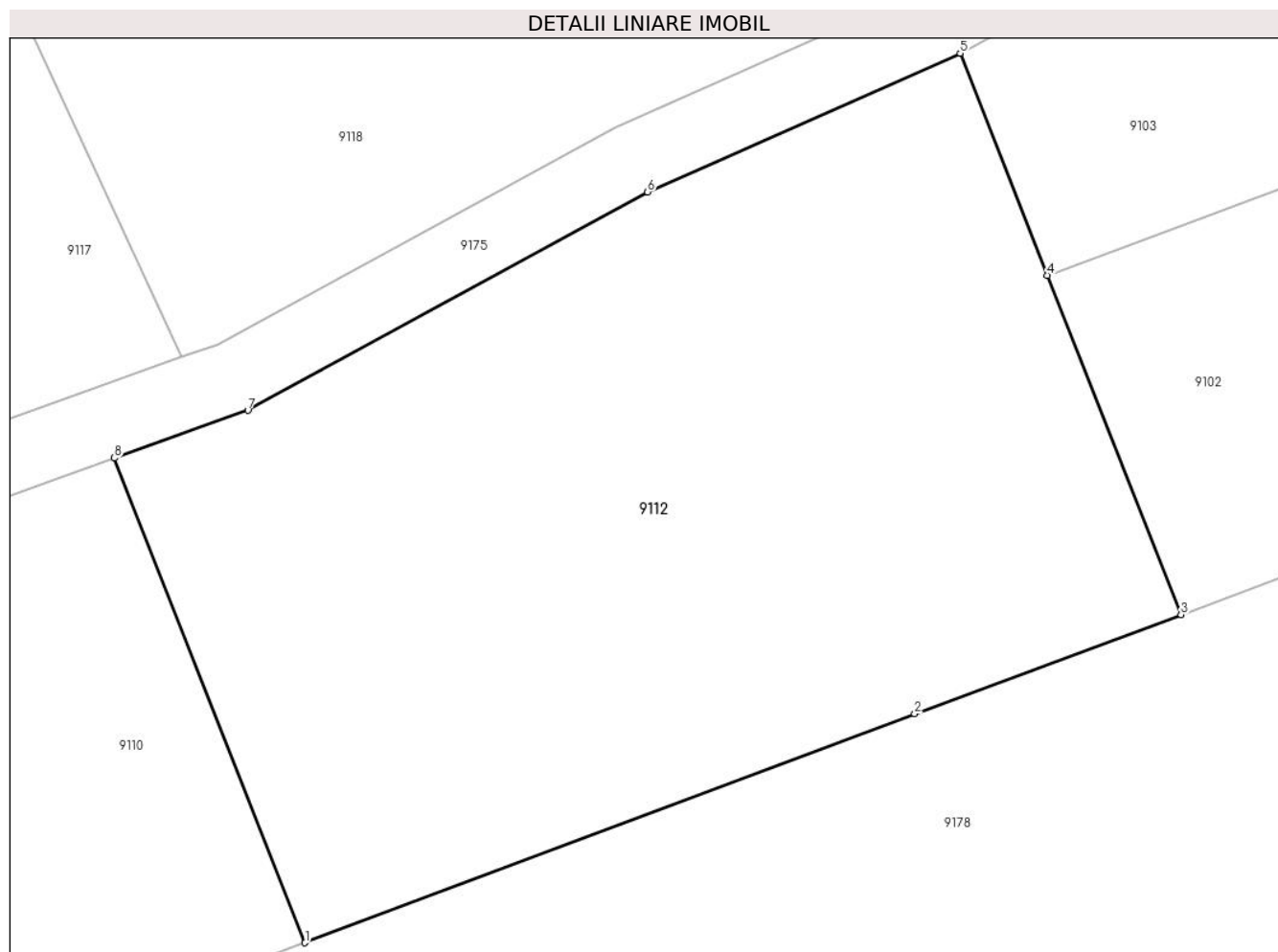
C. Partea III. SARCINI .

Inscrieri privind dezmembramintele dreptului de proprietate, drepturi reale de garanție și sarcini	Referințe
NU SUNT	

Teren

Nr cadastral	Suprafața (mp)*	Observații / Referințe
	1.600	

* Suprafața este determinată în planul de proiecție Stereo 70.



Date referitoare la teren

Crt	Categorie folosință	Intra vilan	Suprafața (mp)	Tarla	Parcelă	Nr. topo	Observații / Referințe
1	arabil	NU	1.600	49	1584/7	-	Nr. Parcelă 1584/6 greșit în TP

Lungime Segmente

1) Valorile lungimilor segmentelor sunt obținute din proiecție în plan.

Punct început	X / Y	Punct sfârșit	X / Y	Lungime segment (** (m)
1	471.657,909 475.900,282	2	471.691,584 475.912,909	35.965
2	471.691,584 475.912,909	3	471.706,278 475.918,394	15.684
3	471.706,278 475.918,394	4	471.698,912 475.937,113	20.116
4	471.698,912 475.937,113	5	471.694,089 475.949,369	13.171
5	471.694,089 475.949,369	6	471.676,82 475.941,714	18.89

Punct început	X / Y	Punct sfârșit	X / Y	Lungime segment (** (m)
6	471.676,82 475.941,714	7	471.654,75 475.929,659	25.147
7	471.654,75 475.929,659	8	471.647,384 475.927,028	7.822
8	471.647,384 475.927,028	1	471.657,909 475.900,282	28.743

** Lungimile segmentelor sunt determinate în planul de proiecție Stereo 70 și sunt rotunjite la 1 milimetru.

*** Distanța dintre puncte este formată din segmente cumulate ce sunt mai mici decât valoarea 1 milimetru.

**DATE DESPRE IMOBILUL NR. 9113**

Oficiul de Cadastru și Publicitate Imobiliară SIBIU
Biroul de Cadastru și Publicitate Imobiliară Avrig

A. Partea I. Descrierea imobilului

TEREN Necunoscut

Adresa: Loc. Arpasu De Jos, Jud. Sibiu

Nr. Crt	Nr cadastral Nr. topografic	Suprafața* (mp)	Observații / Referințe
A1		2.100	Sector cadastral:53 Teren neimprejmuț;

B. Partea II. Proprietari și acte

Inscrieri privitoare la dreptul de proprietate și alte drepturi reale		Referințe
/		
Act Notarial nr. 23, din 13/07/2016 emis de NP FICARD CATALINA-NICOLETA (certificat de mostenitor);		
B1	Intabulare, drept de PROPRIETATE, dobandit prin Succesiune, cota actuala 2/8 1) VASU MARIOARA	A1
B2	Intabulare, drept de PROPRIETATE, dobandit prin Succesiune, cota actuala 3/8 1) PASCARIU GEORGETA-MARIOARA	A1
B3	Intabulare, drept de PROPRIETATE, dobandit prin Succesiune, cota actuala 3/8 1) MLADIN ANDREEA-LIDIA	A1

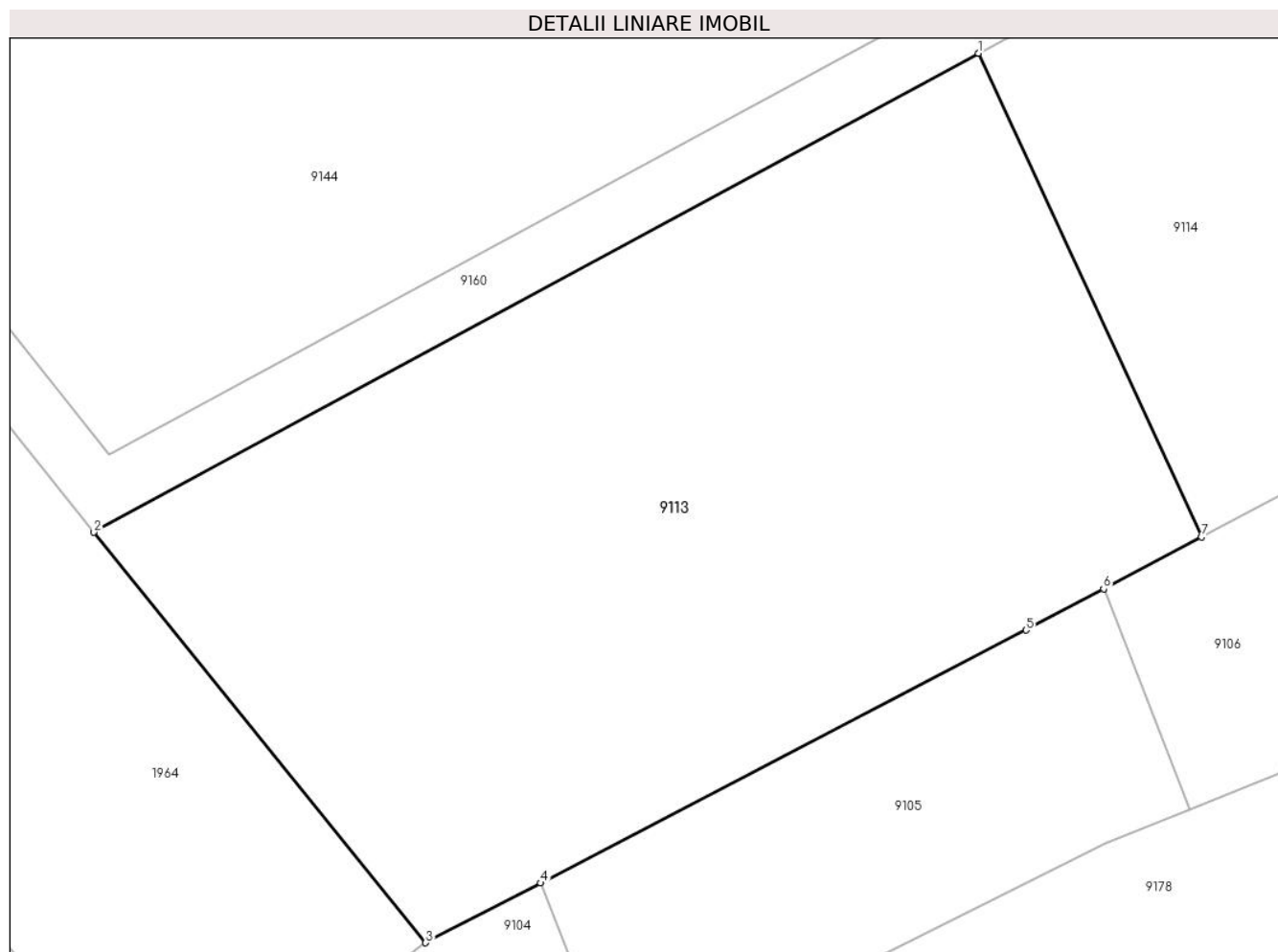
C. Partea III. SARCINI .

Inscrieri privind dezmembramintele dreptului de proprietate, drepturi reale de garanție și sarcini	Referințe
NU SUNT	

Teren

Nr cadastral	Suprafața (mp)*	Observații / Referințe
	2.100	

* Suprafața este determinată în planul de proiecție Stereo 70.



Date referitoare la teren

Crt	Categorie folosință	Intra vilan	Suprafața (mp)	Tarla	Parcelă	Nr. topo	Observații / Referințe
1	faneata	NU	1.860	49	1588/1	-	Nr. Tarla 47 greșit în TP
2	faneata	DA	240	49	1588/1	-	Nr. Tarla 47 greșit în TP

Lungime Segmente

1) Valorile lungimilor segmentelor sunt obținute din proiecție în plan.

Punct început	X / Y	Punct sfârșit	X / Y	Lungime segment (** (m)
1	471.470,152 475.884,13	2	471.412,492 475.852,92	65.564
2	471.412,492 475.852,92	3	471.434,12 475.826,174	34.396
3	471.434,12 475.826,174	4	471.441,601 475.830,067	8.434
4	471.441,601 475.830,067	5	471.473,26 475.846,544	35.69

Punct început	X / Y	Punct sfârșit	X / Y	Lungime segment (** (m)
5	471.473,26 475.846,544	6	471.478,319 475.849,231	5.728
6	471.478,319 475.849,231	7	471.484,689 475.852,614	7.212
7	471.484,689 475.852,614	1	471.470,152 475.884,13	34.707

** Lungimile segmentelor sunt determinate în planul de proiecție Stereo 70 și sunt rotunjite la 1 milimetru.

*** Distanța dintre puncte este formată din segmente cumulate ce sunt mai mici decât valoarea 1 milimetru.

**DATE DESPRE IMOBILUL NR. 9114**

Oficiul de Cadastru și Publicitate Imobiliară SIBIU
Biroul de Cadastru și Publicitate Imobiliară Avrig

A. Partea I. Descrierea imobilului

TEREN Extravilan

Adresa: Jud. Sibiu

Nr. Crt	Nr cadastral Nr. topografic	Suprafața* (mp)	Observații / Referințe
A1		700	Sector cadastral:53 Teren neimprejmut;

B. Partea II. Proprietari și acte

Inscrieri privitoare la dreptul de proprietate și alte drepturi reale		Referințe
/		
Act Notarial nr. 84, din 21/04/2005 emis de NP POPA IONUȚ-FLORIN (certificat de mostenitor);		
B1	Intabulare, drept de PROPRIETATE, dobandit prin Succesiune, cota actuala 1/2 1) OANĂ NICOLAE, lipsă CNP	A1
Act Administrativ nr. 798/15, din 18/03/1999 emis de CJPSDPAT SIBIU (titlu de proprietate);		
B2	Intabulare, drept de PROPRIETATE, dobandit prin Reconstituire, cota actuala 1/2 1) OANA NICOLAE, lipsă CNP	A1

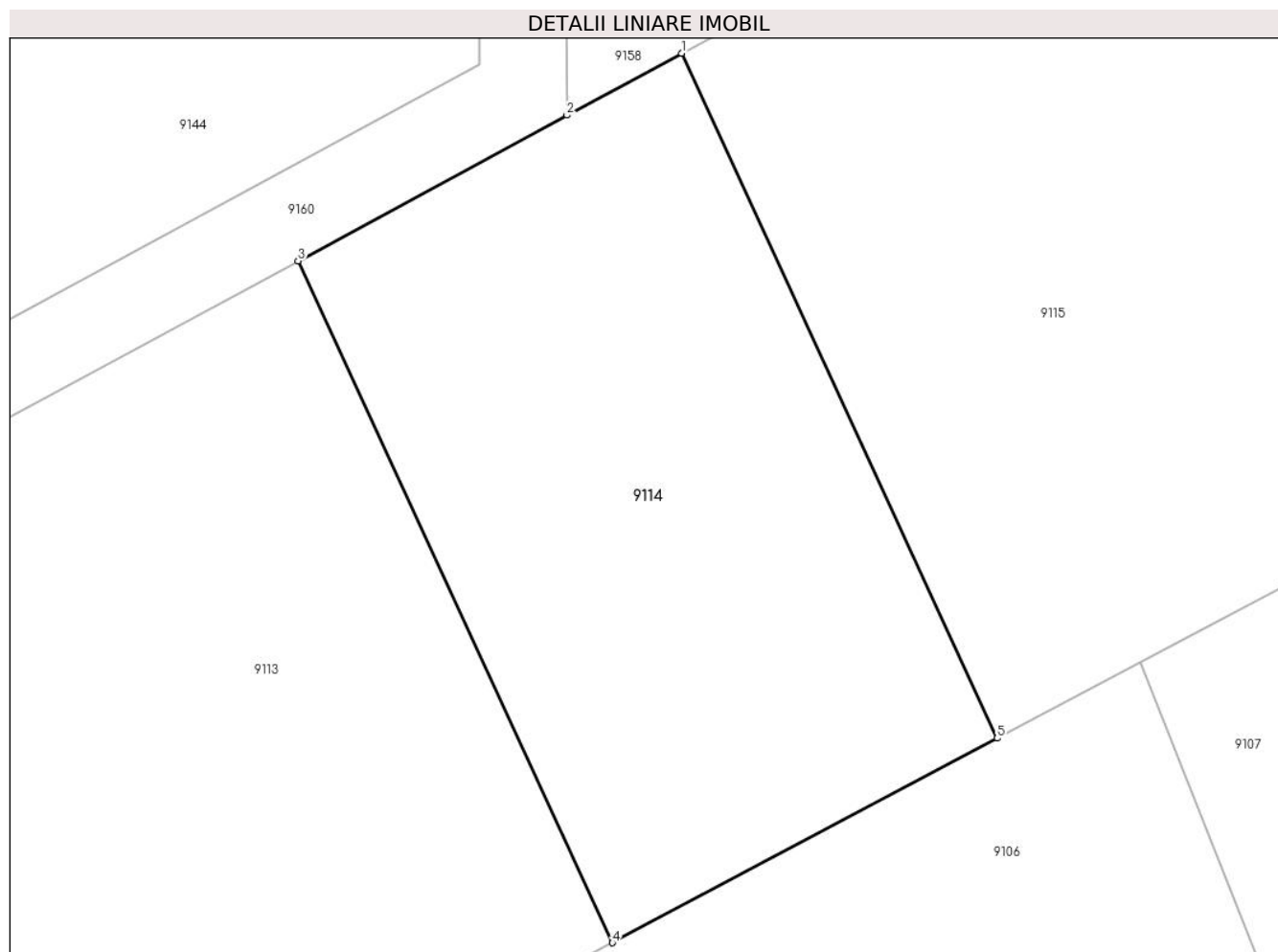
C. Partea III. SARCINI .

Inscrieri privind dezmembramintele dreptului de proprietate, drepturi reale de garanție și sarcini	Referințe
NU SUNT	

Teren

Nr cadastral	Suprafața (mp)*	Observații / Referințe
	700	

* Suprafața este determinată în planul de proiecție Stereo 70.



Date referitoare la teren

Crt	Categorie folosință	Intravilan	Suprafața (mp)	Tarla	Parcelă	Nr. topo	Observații / Referințe
1	faneata	NU	700	49	1588/2	-	Nr. Tarla 47 greșit în TP

Lungime Segmente

1) Valorile lungimilor segmentelor sunt obținute din proiecție în plan.

Punct început	X / Y	Punct sfârșit	X / Y	Lungime segment (** (m)
1	471.487,885 475.893,728	2	471.482,592 475.890,863	6.019
2	471.482,592 475.890,863	3	471.470,152 475.884,13	14.145
3	471.470,152 475.884,13	4	471.484,689 475.852,614	34.707
4	471.484,689 475.852,614	5	471.502,488 475.862,068	20.155
5	471.502,488 475.862,068	1	471.487,885 475.893,728	34.866

**** Lungimile segmentelor sunt determinate în planul de proiecție Stereo 70 și sunt rotunjite la 1 milimetru.**

***** Distanța dintre puncte este formată din segmente cumulate ce sunt mai mici decât valoarea 1 milimetru.**

**DATE DESPRE IMOBILUL NR. 9115**

Oficiul de Cadastru și Publicitate Imobiliară SIBIU
Biroul de Cadastru și Publicitate Imobiliară Avrig

A. Partea I. Descrierea imobilului

TEREN Extravilan

Adresa: Jud. Sibiu

Nr. Crt	Nr cadastral Nr. topografic	Suprafața* (mp)	Observații / Referințe
A1		1.400	Sector cadastral:53 Teren neimprejmut;

B. Partea II. Proprietari și acte

Inscrieri privitoare la dreptul de proprietate și alte drepturi reale		Referințe
/		
Act Administrativ nr. 1001/15, din 30/06/2000 emis de CJPSDPAT SIBIU (titlu de proprietate);		
B1	Intabulare, drept de PROPRIETATE, dobandit prin Reconstituire, cota actuala 1/1 1) OANĂ EUFROSINA, lipsă CNP	A1
Act Administrativ nr. 7015, din 07/11/2023 emis de PRIMĂRIA COMUNEI ARPAȘU DE JOS (adeverinta);		
B2	Se notează posesia faptică asupra cotei de 1/1 în favoarea lui 1) SC SOBIS SOLUTIONS SRL, CIF:12018818	A1

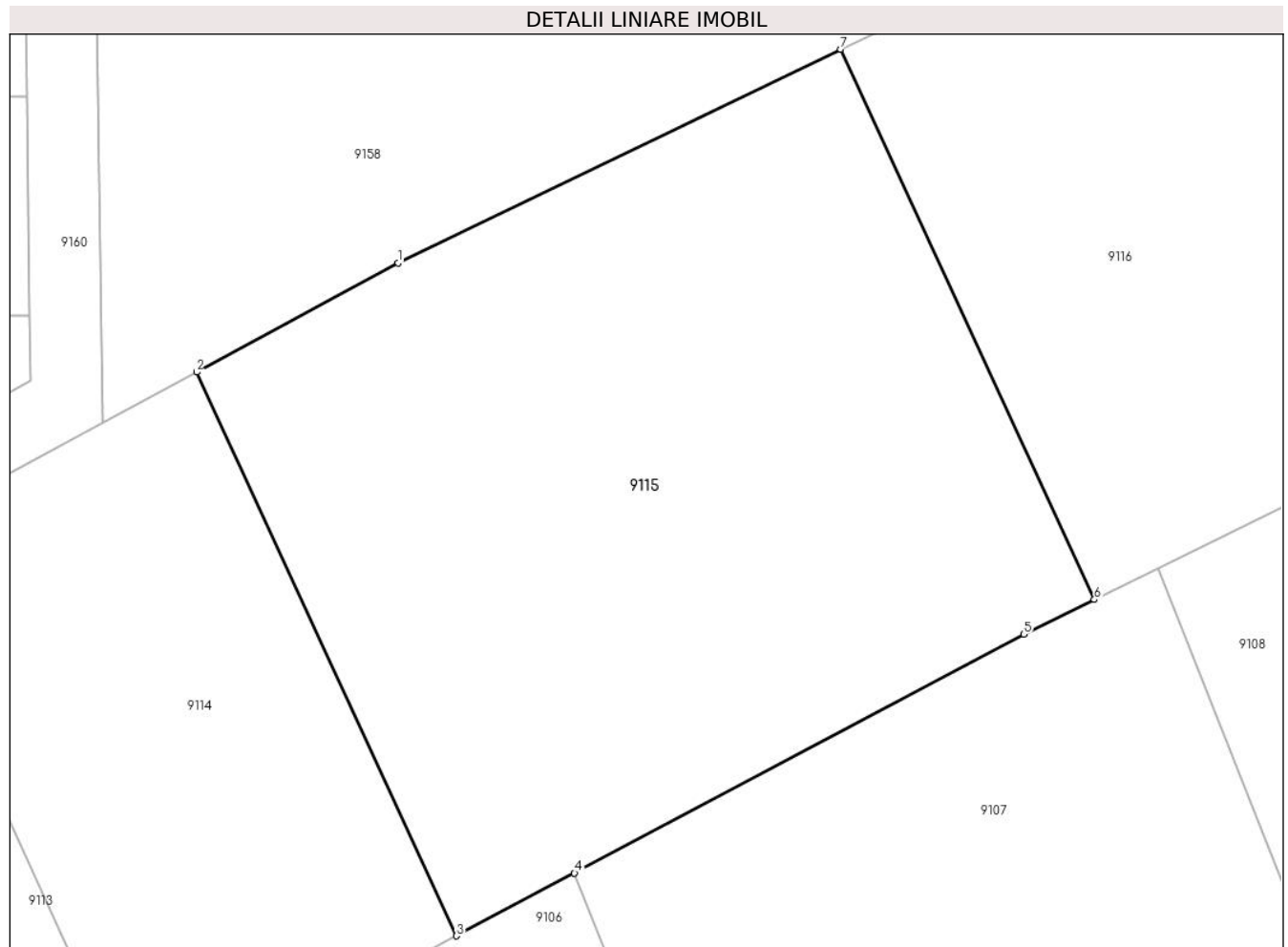
C. Partea III. SARCINI .

Inscrieri privind dezmembramintele dreptului de proprietate, drepturi reale de garanție și sarcini	Referințe
NU SUNT	

Teren

Nr cadastral	Suprafața (mp)*	Observații / Referințe
	1.400	

* Suprafața este determinată în planul de proiecție Stereo 70.



Date referitoare la teren

Crt	Categorie folosință	Intravilan	Suprafața (mp)	Tarla	Parcelă	Nr. topo	Observații / Referințe
1	faneata	NU	1.400	49	1588/3	-	Nr. Tarla 47 greșit în TP

Lungime Segmente

1) Valorile lungimilor segmentelor sunt obținute din proiecție în plan.

Punct început	X / Y	Punct sfârșit	X / Y	Lungime segment (** (m)
1	471.499,205 475.899,855	2	471.487,885 475.893,728	12.872
2	471.487,885 475.893,728	3	471.502,488 475.862,068	34.866
3	471.502,488 475.862,068	4	471.509,126 475.865,593	7.516
4	471.509,126 475.865,593	5	471.534,374 475.879,002	28.587
5	471.534,374 475.879,002	6	471.538,343 475.880,959	4.425

Punct început	X / Y	Punct sfârșit	X / Y	Lungime segment (** (m)
6	471.538,343 475.880,959	7	471.524,089 475.911,86	34.03
7	471.524,089 475.911,86	1	471.499,205 475.899,855	27.628

** Lungimile segmentelor sunt determinate în planul de proiecție Stereo 70 și sunt rotunjite la 1 milimetru.

*** Distanța dintre puncte este formată din segmente cumulate ce sunt mai mici decât valoarea 1 milimetru.

**DATE DESPRE IMOBILUL NR. 9116**

Oficiul de Cadastru și Publicitate Imobiliară SIBIU
Biroul de Cadastru și Publicitate Imobiliară Avrig

A. Partea I. Descrierea imobilului

TEREN Extravilan

Adresa: Jud. Sibiu

Nr. Crt	Nr cadastral Nr. topografic	Suprafața* (mp)	Observații / Referințe
A1		2.100	Sector cadastral:53 Teren neimprejmuit;

B. Partea II. Proprietari și acte

Inscrieri privitoare la dreptul de proprietate și alte drepturi reale		Referințe
/		
Act Notarial nr. 7, din 06/03/2003 emis de NP SALOMIE IOAN CRISTIAN (certificat de mostenitor);		
B1	Intabulare, drept de PROPRIETATE, dobandit prin Succesiune, cota actuala 3/4 1) VASU EUFROSINA	A1
Act Notarial nr. 109, din 06/03/2003 emis de NP SALOMIE IOAN CRISTIAN (contract de intretinere);		
B2	Intabulare, drept de PROPRIETATE, dobandit prin Conventie, cota actuala 1/4 1) MANDAN MARIA	A1

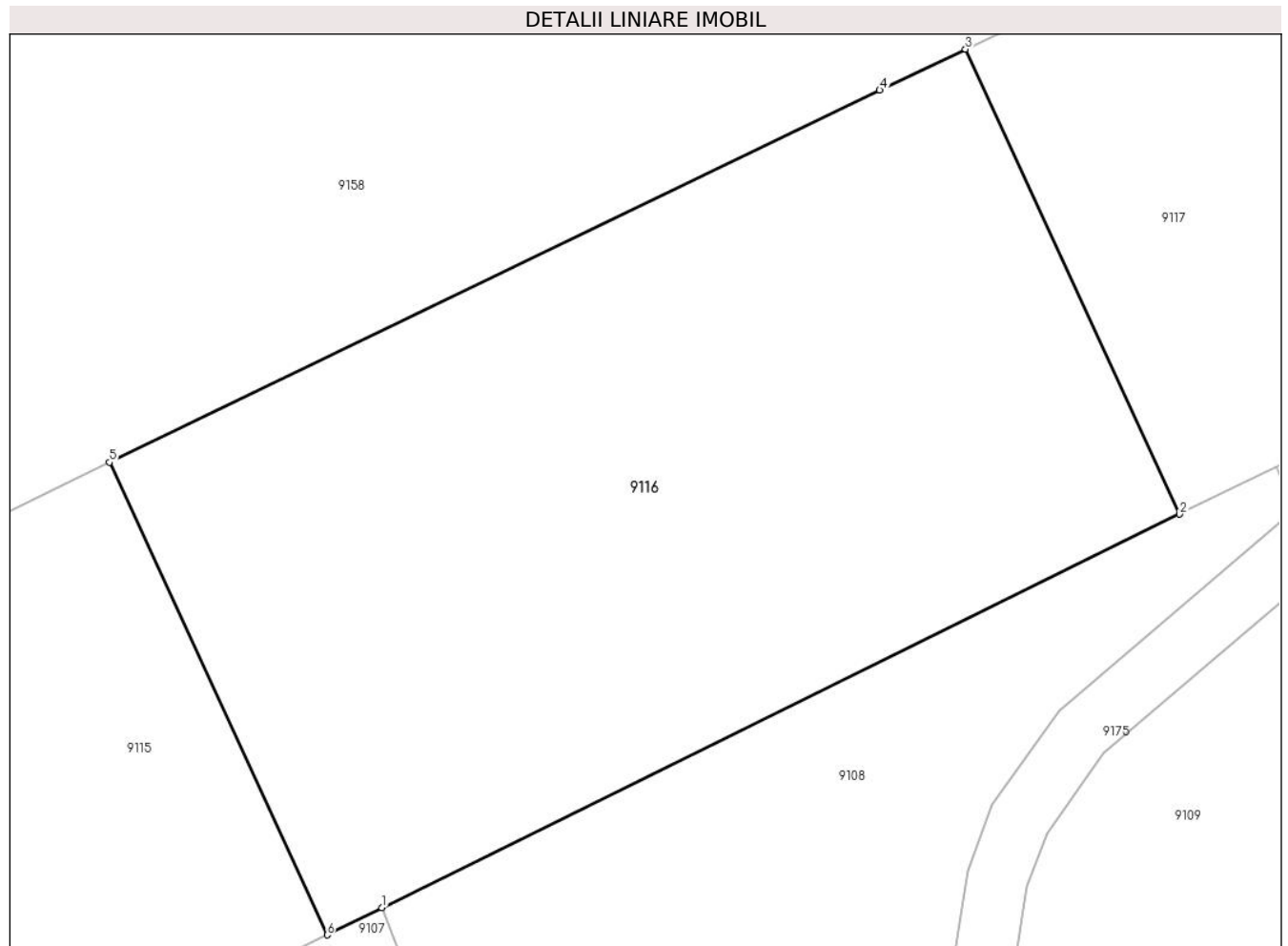
C. Partea III. SARCINI

Inscrieri privind dezmembramintele dreptului de proprietate, drepturi reale de garanție și sarcini		Referințe
/		
Act Notarial nr. 109, din 06/03/2003 emis de NP SALOMIE IOAN CRISTIAN (contract de intretinere);		
C1	Intabulare, drept de UZUFRUCT VIAGER, dobandit prin Conventie, cota actuala 1/4, cota initiala 1/4 1) VASU GHEORGHE, lipsă CNP 2) VASU EUFROSINA..., lipsă CNP	A1

Teren

Nr cadastral	Suprafața (mp)*	Observații / Referințe
	2.100	

* Suprafața este determinată în planul de proiecție Stereo 70.



Date referitoare la teren

Crt	Categorie folosință	Intra vilan	Suprafața (mp)	Tarla	Parcelă	Nr. topo	Observații / Referințe
1	faneata	NU	2.100	49	1588/4	-	

Lungime Segmente

1) Valorile lungimilor segmentelor sunt obținute din proiecție în plan.

Punct început	X / Y	Punct sfârșit	X / Y	Lungime segment (** (m)
1	471.541,931 475.882,728	2	471.594,147 475.908,472	58.217
2	471.594,147 475.908,472	3	471.580,127 475.938,868	33.474
3	471.580,127 475.938,868	4	471.574,518 475.936,19	6.215
4	471.574,518 475.936,19	5	471.524,089 475.911,86	55.992
5	471.524,089 475.911,86	6	471.538,343 475.880,959	34.03

Punct început	X / Y	Punct sfârșit	X / Y	Lungime segment (** (m)
6	471.538,343 475.880,959	1	471.541,931 475.882,728	4.001

** Lungimile segmentelor sunt determinate în planul de proiecție Stereo 70 și sunt rotunjite la 1 milimetru.

*** Distanța dintre puncte este formată din segmente cumulate ce sunt mai mici decât valoarea 1 milimetru.

**DATE DESPRE IMOBILUL NR. 9117**

Oficiul de Cadastru și Publicitate Imobiliară SIBIU
Biroul de Cadastru și Publicitate Imobiliară Avrig

A. Partea I. Descrierea imobilului

TEREN Extravilan

Adresa: Jud. Sibiu

Nr. Crt	Nr cadastral Nr. topografic	Suprafața* (mp)	Observații / Referințe
A1		2.100	Sector cadastral:53 Teren neimprejmit;

B. Partea II. Proprietari și acte

Inscrieri privitoare la dreptul de proprietate și alte drepturi reale		Referințe
/		
Act Administrativ nr. 1463/15, din 08/09/2011 emis de CJPSDPAT SIBIU (titlu de proprietate);		
B1	Intabulare, drept de PROPRIETATE, dobandit prin Reconstituire, cota actuala 8/16 1) BERGHEA VASILE, lipsă CNP 2) ACHIM VICTORIA	A1
Act Notarial nr. 197, din 05/10/2021 emis de NP POPA CORNELIA (certificat de mostenitor);		
B2	Intabulare, drept de PROPRIETATE, dobandit prin Succesiune, cota actuala 1/16 1) FĂRCĂȘANU IULIANA-CRISTINA	A1
B3	Intabulare, drept de PROPRIETATE, dobandit prin Succesiune, cota actuala 1/16 1) DORODICI LAURENȚIU-GABRIEL	A1
B4	Intabulare, drept de PROPRIETATE, dobandit prin Succesiune, cota actuala 1/16 1) DORODICI ADELA-MARIA	A1
B5	Intabulare, drept de PROPRIETATE, dobandit prin Succesiune, cota actuala 1/16 1) DORODICI ȘTEFAN-IOAN	A1
Act Notarial nr. 224, din 16/11/2023 emis de NP POPA CORNELIA (certificat de mostenitor);		
B6	Intabulare, drept de PROPRIETATE, dobandit prin Succesiune, cota actuala 4/16 1) ROGOZEA IULIANA-VICTORIA	A1

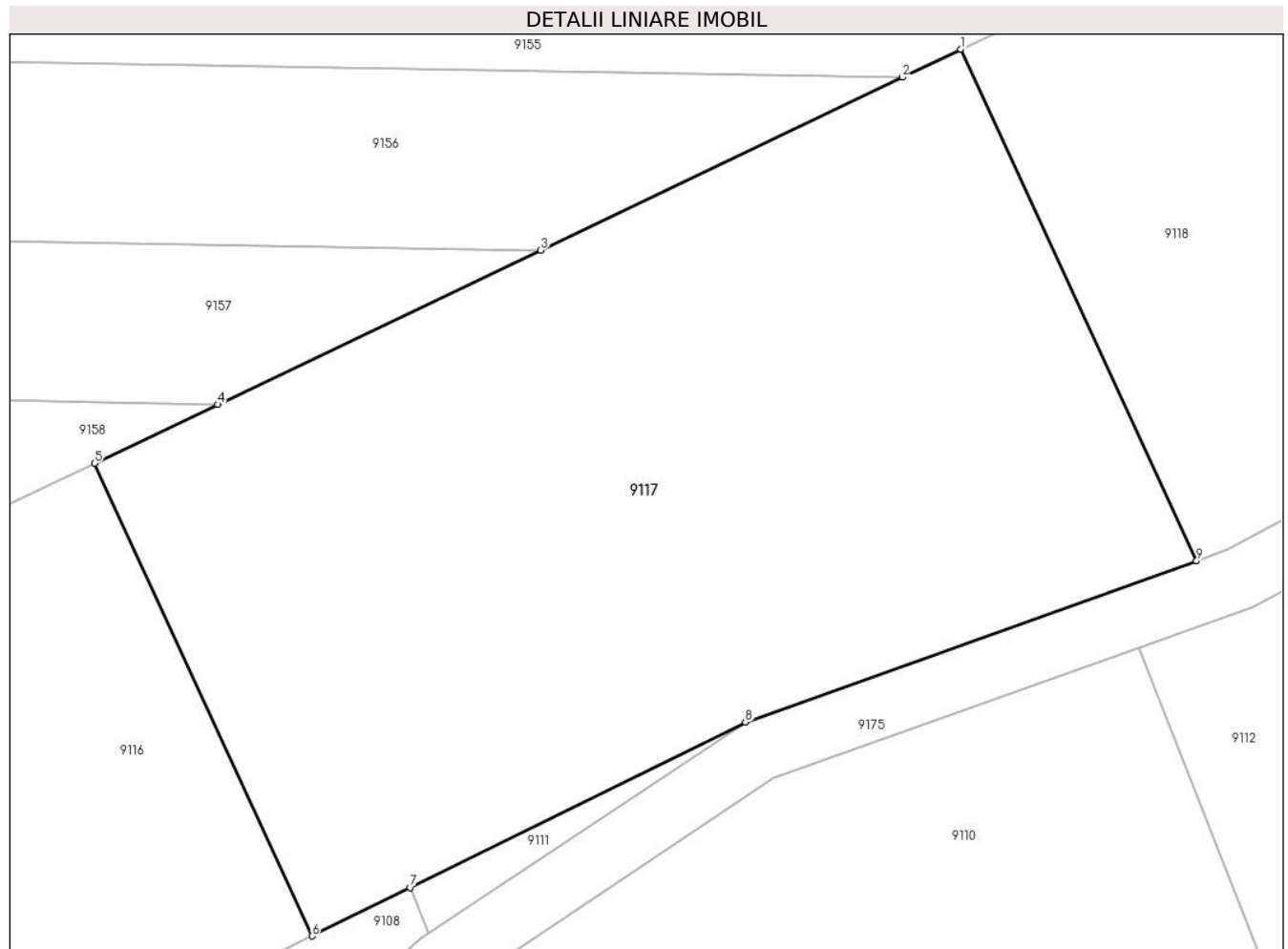
C. Partea III. SARCINI .

Inscrieri privind dezmembramintele dreptului de proprietate, drepturi reale de garanție și sarcini	Referințe
NU SUNT	

Teren

Nr cadastral	Suprafața (mp)*	Observații / Referințe
	2.100	

* Suprafața este determinată în planul de proiecție Stereo 70.



Date referitoare la teren

Crt	Categorie folosință	Intravilan	Suprafața (mp)	Tarla	Parcelă	Nr. topo	Observații / Referințe
1	faneata	NU	2.100	49	1588/5	-	

Lungime Segmente

1) Valorile lungimilor segmentelor sunt obținute din proiecție în plan.

Punct început	X / Y	Punct sfârșit	X / Y	Lungime segment (** (m)
1	471.635,922 475.965,512	2	471.632,15 475.963,711	4.18
2	471.632,15 475.963,711	3	471.608,858 475.952,588	25.812
3	471.608,858 475.952,588	4	471.588,065 475.942,659	23.041
4	471.588,065 475.942,659	5	471.580,127 475.938,868	8.797
5	471.580,127 475.938,868	6	471.594,147 475.908,472	33.474

Punct început	X / Y	Punct sfârșit	X / Y	Lungime segment (** (m)
6	471.594,147 475.908,472	7	471.600,475 475.911,591	7.055
7	471.600,475 475.911,591	8	471.622,052 475.922,23	24.058
8	471.622,052 475.922,23	9	471.651,102 475.932,603	30.846
9	471.651,102 475.932,603	1	471.635,922 475.965,512	36.242

** Lungimile segmentelor sunt determinate în planul de proiecție Stereo 70 și sunt rotunjite la 1 milimetru.

*** Distanța dintre puncte este formată din segmente cumulate ce sunt mai mici decât valoarea 1 milimetru.

**DATE DESPRE IMOBILUL NR. 9118**

Oficiul de Cadastru și Publicitate Imobiliară SIBIU
Biroul de Cadastru și Publicitate Imobiliară Avrig

A. Partea I. Descrierea imobilului

TEREN Extravilan

Adresa: Jud. Sibiu

Nr. Crt	Nr cadastral Nr. topografic	Suprafața* (mp)	Observații / Referințe
A1		5.000	Sector cadastral:53 Teren neimprejmuit;

B. Partea II. Proprietari și acte

Inscrieri privitoare la dreptul de proprietate și alte drepturi reale		Referințe
/		
Act Administrativ nr. 1098/15, din 05/04/2001 emis de CJPSDPAT SIBIU (titlu de proprietate);		
B1	Intabulare, drept de PROPRIETATE, dobandit prin Reconstituire, cota actuala 12/16 1) BOGDAN V VASILE , lipsă CNP 2) BOGDAN MORAR VICTOR , lipsă CNP	A1
Act Notarial nr. 134, din 01/09/2011 emis de NP POPA CORNELIA (certificat de mostenitor);		
B2	Intabulare, drept de PROPRIETATE, dobandit prin Succesiune, cota actuala 2/16 1) MURARIU-BOGDAN VICTOR-IOAN	A1
B3	Intabulare, drept de PROPRIETATE, dobandit prin Succesiune, cota actuala 2/16 1) BOGDAN VASILE jr	A1

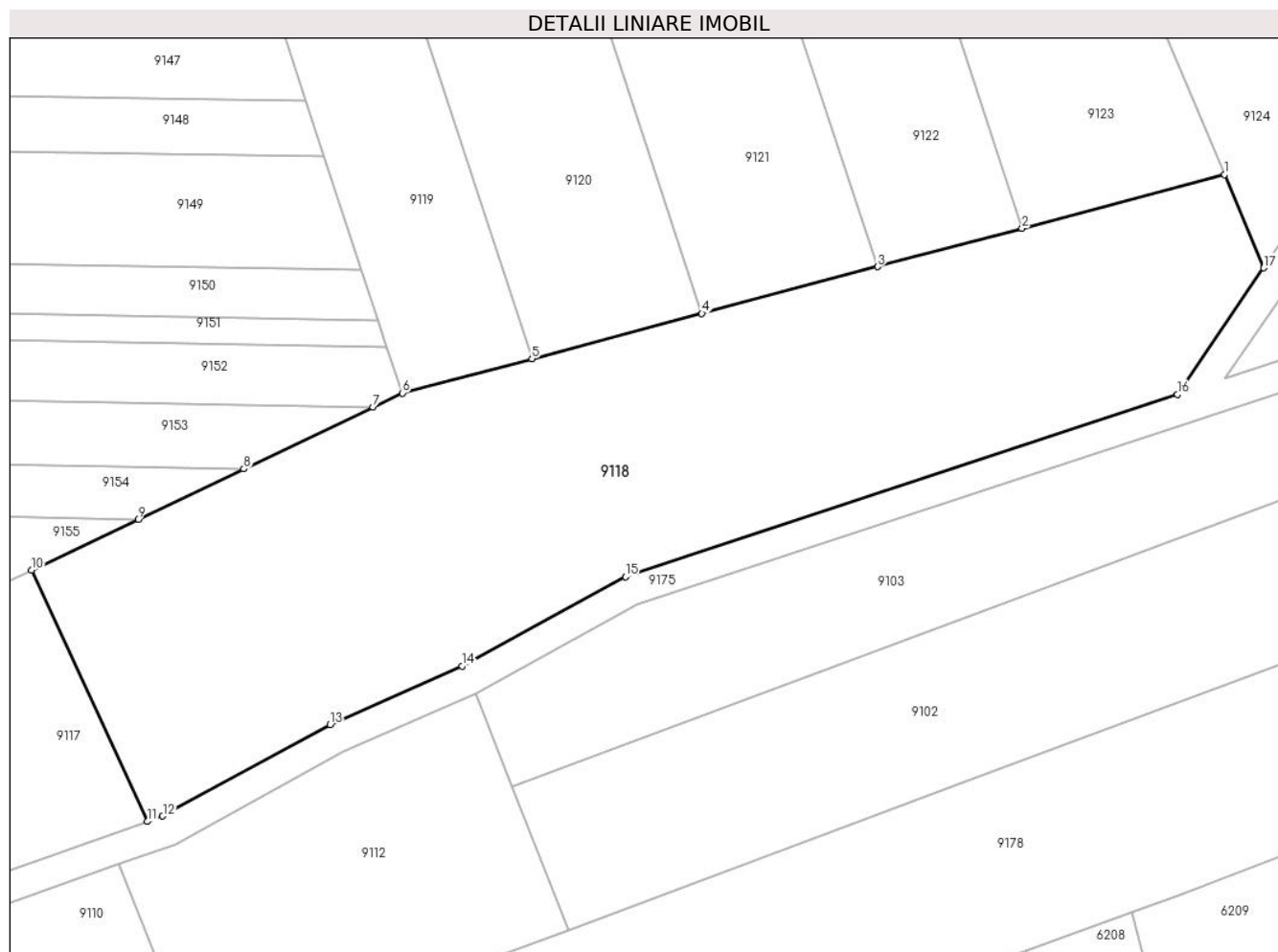
C. Partea III. SARCINI .

Inscrieri privind dezmembramintele dreptului de proprietate, drepturi reale de garanție și sarcini	Referințe
NU SUNT	

Teren

Nr cadastral	Suprafața (mp)*	Observații / Referințe
	5.000	

* Suprafața este determinată în planul de proiecție Stereo 70.



Date referitoare la teren

Crt	Categorie folosință	Intra vilan	Suprafața (mp)	Tarla	Parcelă	Nr. topo	Observații / Referințe
1	faneata	NU	5.000	49	1588/6	-	

Lungime Segmente

1) Valorile lungimilor segmentelor sunt obținute din proiecție în plan.

Punct început	X / Y	Punct sfârșit	X / Y	Lungime segment (** (m)
1	471.792,268 476.017,327	2	471.765,728 476.010,279	27.46
2	471.765,728 476.010,279	3	471.746,793 476.005,252	19.591
3	471.746,793 476.005,252	4	471.723,766 475.999,137	23.825
4	471.723,766 475.999,137	5	471.701,499 475.993,224	23.039
5	471.701,499 475.993,224	6	471.684,502 475.988,711	17.586

Punct început	X / Y	Punct sfârșit	X / Y	Lungime segment (** (m)
6	471.684,502 475.988,711	7	471.680,665 475.986,878	4.252
7	471.680,665 475.986,878	8	471.663,722 475.978,788	18.776
8	471.663,722 475.978,788	9	471.649,892 475.972,184	15.325
9	471.649,892 475.972,184	10	471.635,922 475.965,512	15.481
10	471.635,922 475.965,512	11	471.651,102 475.932,603	36.242
11	471.651,102 475.932,603	12	471.653,109 475.933,32	2.132
12	471.653,109 475.933,32	13	471.675,047 475.945,304	24.998
13	471.675,047 475.945,304	14	471.692,316 475.952,958	18.889
14	471.692,316 475.952,958	15	471.713,739 475.964,668	24.414
15	471.713,739 475.964,668	16	471.786,099 475.988,531	76.193
16	471.786,099 475.988,531	17	471.797,392 476.005,107	20.058
17	471.797,392 476.005,107	1	471.792,268 476.017,327	13.25

** Lungimile segmentelor sunt determinate în planul de proiecție Stereo 70 și sunt rotunjite la 1 milimetru.

*** Distanța dintre puncte este formată din segmente cumulate ce sunt mai mici decât valoarea 1 milimetru.

**DATE DESPRE IMOBILUL NR. 9119**

Oficiul de Cadastru și Publicitate Imobiliară SIBIU
Biroul de Cadastru și Publicitate Imobiliară Avrig

A. Partea I. Descrierea imobilului

TEREN Extravilan

Adresa: Jud. Sibiu

Nr. Crt	Nr cadastral Nr. topografic	Suprafața* (mp)	Observații / Referințe
A1		1.400	Sector cadastral:53 Teren neimprejmuit;

B. Partea II. Proprietari și acte

Inscrieri privitoare la dreptul de proprietate și alte drepturi reale	Referințe
/	
Act Administrativ nr. 1106/15, din 12/04/2001 emis de CJPSDPAT SIBIU (titlu de proprietate);	
B1	A1
Intabulare, drept de PROPRIETATE, dobandit prin Reconstituire, cota actuala 1/1 1) VASU IANCU, lipsă CNP	

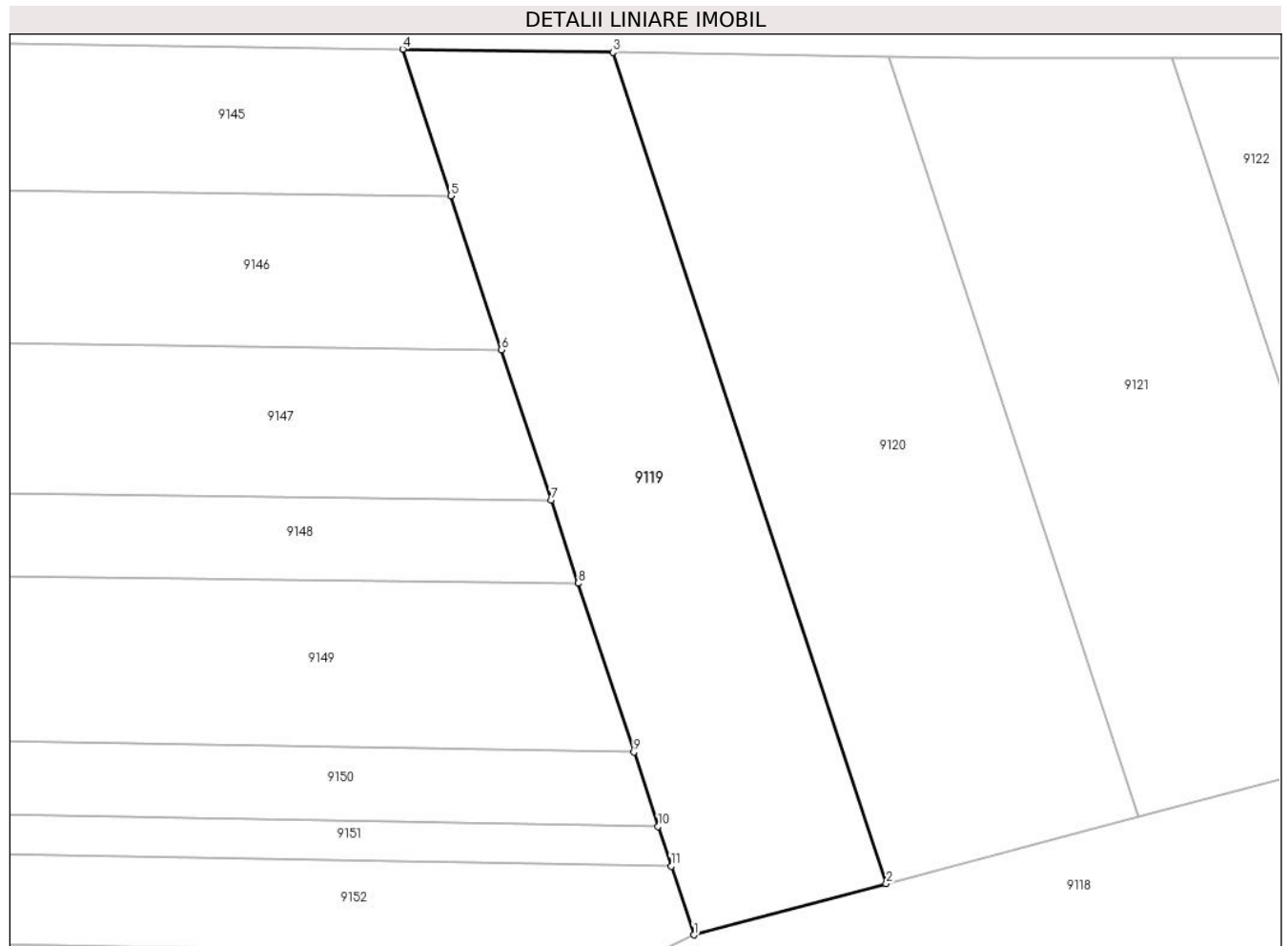
C. Partea III. SARCINI .

Inscrieri privind dezmembramintele dreptului de proprietate, drepturi reale de garanție și sarcini	Referințe
NU SUNT	

Teren

Nr cadastral	Suprafața (mp)*	Observații / Referințe
	1.400	

* Suprafața este determinată în planul de proiecție Stereo 70.



Date referitoare la teren

Crt	Categorie folosință	Intra vilan	Suprafața (mp)	Tarla	Parcelă	Nr. topo	Observații / Referințe
1	faneata	NU	1.400	49	1588/7	-	

Lungime Segmente

1) Valorile lungimilor segmentelor sunt obținute din proiecție în plan.

Punct început	X / Y	Punct sfârșit	X / Y	Lungime segment (** (m)
1	471.684,502 475.988,711	2	471.701,499 475.993,224	17.586
2	471.701,499 475.993,224	3	471.677,36 476.066,575	77.221
3	471.677,36 476.066,575	4	471.658,784 476.066,86	18.578
4	471.658,784 476.066,86	5	471.663,04 476.053,929	13.613
5	471.663,04 476.053,929	6	471.667,512 476.040,338	14.308

Punct început	X / Y	Punct sfârșit	X / Y	Lungime segment (** (m)
6	471.667,512 476.040,338	7	471.671,884 476.027,053	13.986
7	471.671,884 476.027,053	8	471.674,291 476.019,74	7.699
8	471.674,291 476.019,74	9	471.679,194 476.004,841	15.685
9	471.679,194 476.004,841	10	471.681,355 475.998,275	6.913
10	471.681,355 475.998,275	11	471.682,509 475.994,767	3.693
11	471.682,509 475.994,767	1	471.684,502 475.988,711	6.376

** Lungimile segmentelor sunt determinate în planul de proiecție Stereo 70 și sunt rotunjite la 1 milimetru.

*** Distanța dintre puncte este formată din segmente cumulate ce sunt mai mici decât valoarea 1 milimetru.

**DATE DESPRE IMOBILUL NR. 9120**

Oficiul de Cadastru și Publicitate Imobiliară SIBIU
Biroul de Cadastru și Publicitate Imobiliară Avrig

A. Partea I. Descrierea imobilului

TEREN Extravilan

Adresa: Jud. Sibiu

Nr. Crt	Nr cadastral Nr. topografic	Suprafața* (mp)	Observații / Referințe
A1		1.700	Sector cadastral:53 Teren neimprejmuit;

B. Partea II. Proprietari și acte

Inscrieri privitoare la dreptul de proprietate și alte drepturi reale		Referințe
/		
Act Administrativ nr. 881/15, din 14/03/2000 emis de CJPSDPAT SIBIU (titlu de proprietate);		
B1	Intabulare, drept de PROPRIETATE, dobandit prin Reconstituire, cota actuala 1/1 1) PAVEL VICTOR 2) PAVEL GHEORGHE	A1

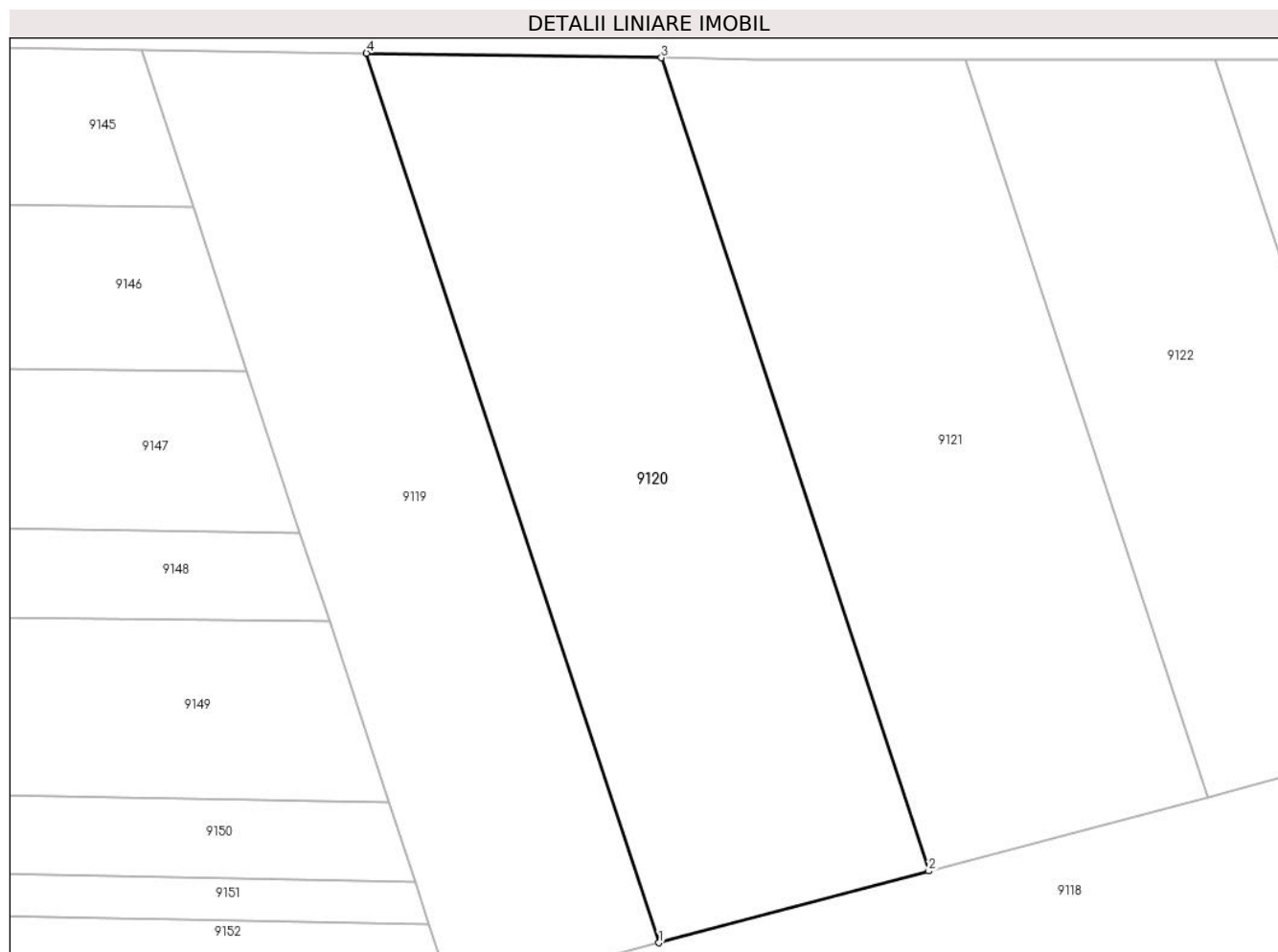
C. Partea III. SARCINI .

Inscrieri privind dezmembramintele dreptului de proprietate, drepturi reale de garanție și sarcini	Referințe
NU SUNT	

Teren

Nr cadastral	Suprafața (mp)*	Observații / Referințe
	1.700	

* Suprafața este determinată în planul de proiecție Stereo 70.



Date referitoare la teren

Crt	Categorie folosință	Intra vilan	Suprafața (mp)	Tarla	Parcelă	Nr. topo	Observații / Referințe
1	faneata	NU	1.700	49	1588/8	-	Nr. Tarla 47 greșit în TP

Lungime Segmente

1) Valorile lungimilor segmentelor sunt obținute din proiecție în plan.

Punct început	X / Y	Punct sfârșit	X / Y	Lungime segment (** (m)
1	471.701,499 475.993,224	2	471.723,766 475.999,137	23.039
2	471.723,766 475.999,137	3	471.701,696 476.066,203	70.604
3	471.701,696 476.066,203	4	471.677,36 476.066,575	24.339
4	471.677,36 476.066,575	1	471.701,499 475.993,224	77.221

** Lungimile segmentelor sunt determinate în planul de proiecție Stereo 70 și sunt rotunjite la 1 milimetru.

***** Distanţa dintre puncte este formată din segmente cumulate ce sunt mai mici decât valoarea 1 milimetru.**

**DATE DESPRE IMOBILUL NR. 9121**

Oficiul de Cadastru și Publicitate Imobiliară SIBIU
Biroul de Cadastru și Publicitate Imobiliară Avrig

A. Partea I. Descrierea imobilului

TEREN Extravilan

Adresa: Jud. Sibiu

Nr. Crt	Nr cadastral Nr. topografic	Suprafața* (mp)	Observații / Referințe
A1		1.600	Sector cadastral:53 Teren neimprejmuit;

B. Partea II. Proprietari și acte

Inscrieri privitoare la dreptul de proprietate și alte drepturi reale	Referințe
/	
Act Administrativ nr. 982/15, din 21/05/2000 emis de CJPSDPAT SIBIU (titlu de proprietate);	
B1	Intabulare, drept de PROPRIETATE, dobandit prin Reconstituire, cota actuala 1/1
	1) CODREA N NICOLAE, lipsă CNP 2) CODREA BOERIU IOAN
Act Administrativ nr. 7016, din 07/11/2023 emis de PRIMĂRIA COMUNEI ARPAȘU DE JOS (adeverinta);	
B2	Se notează posesia faptică asupra cotei de 1/1 în favoarea lui
	1) SC SOBIS SOLUTIONS SRL, CIF:12018818

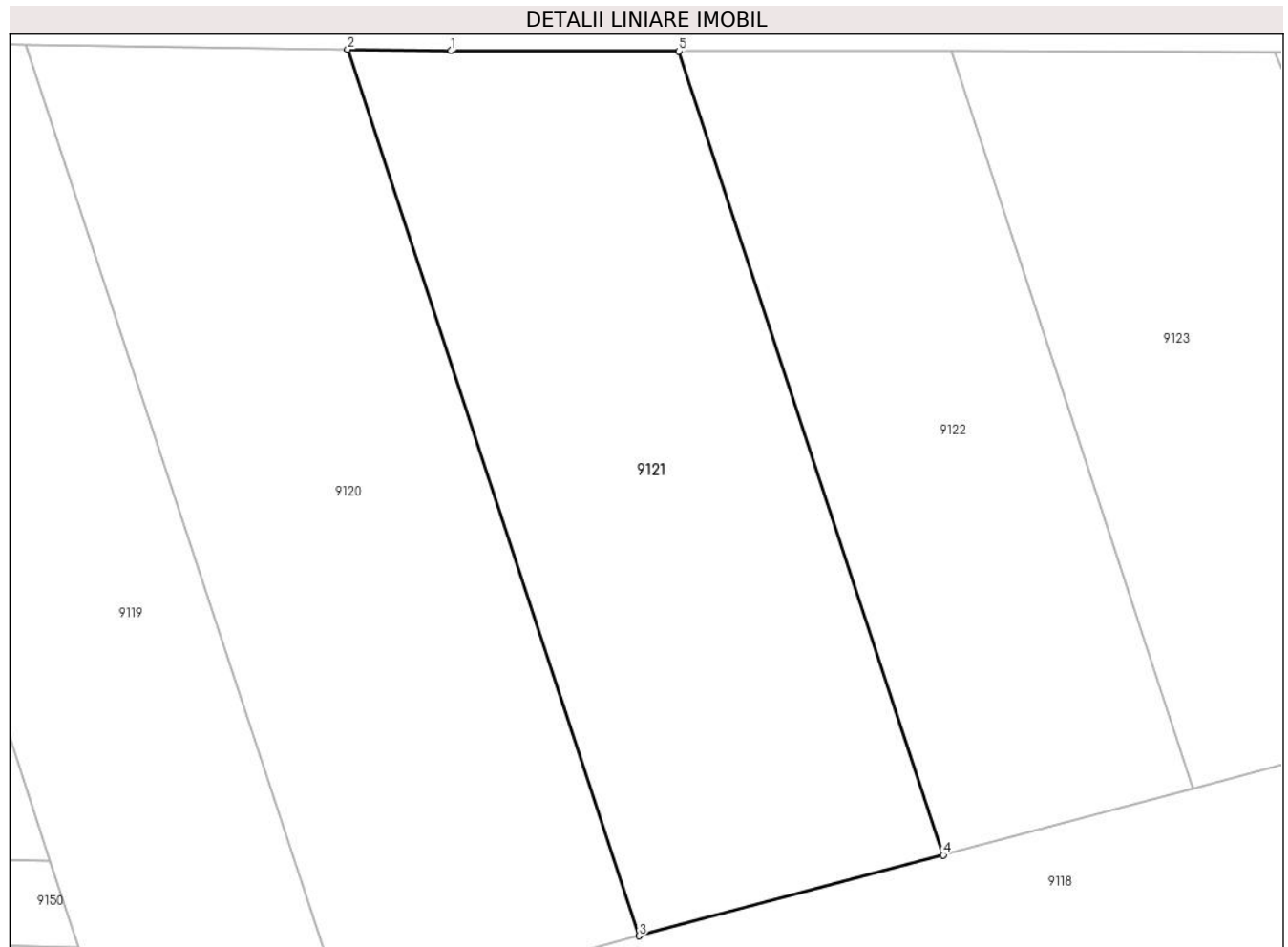
C. Partea III. SARCINI .

Inscrieri privind dezmembramintele dreptului de proprietate, drepturi reale de garanție și sarcini	Referințe
NU SUNT	

Teren

Nr cadastral	Suprafața (mp)*	Observații / Referințe
	1.600	

* Suprafața este determinată în planul de proiecție Stereo 70.



Date referitoare la teren

Crt	Categorie folosință	Intra vilan	Suprafața (mp)	Tarla	Parcelă	Nr. topo	Observații / Referințe
1	faneata	NU	1.600	49	1588/9/1	-	Nr. Parcelă 1588/8 greșit în TP

Lungime Segmente

1) Valorile lungimilor segmentelor sunt obținute din proiecție în plan.

Punct început	X / Y	Punct sfârșit	X / Y	Lungime segment (** (m)
1	471.709,506 476.066,083	2	471.701,696 476.066,203	7.811
2	471.701,696 476.066,203	3	471.723,766 475.999,137	70.604
3	471.723,766 475.999,137	4	471.746,793 476.005,252	23.825
4	471.746,793 476.005,252	5	471.726,781 476.066,062	64.018
5	471.726,781 476.066,062	1	471.709,506 476.066,083	17.276

**** Lungimile segmentelor sunt determinate în planul de proiecție Stereo 70 și sunt rotunjite la 1 milimetru.**

***** Distanța dintre puncte este formată din segmente cumulate ce sunt mai mici decât valoarea 1 milimetru.**

**DATE DESPRE IMOBILUL NR. 9122**

Oficiul de Cadastru și Publicitate Imobiliară SIBIU
Biroul de Cadastru și Publicitate Imobiliară Avrig

A. Partea I. Descrierea imobilului

TEREN Extravilan

Adresa: Jud. Sibiu

Nr. Crt	Nr cadastral Nr. topografic	Suprafața* (mp)	Observații / Referințe
A1		1.200	Sector cadastral:53 Teren neimprejmuit;

B. Partea II. Proprietari și acte

Inscrieri privitoare la dreptul de proprietate și alte drepturi reale	Referințe
/	
Act Administrativ nr. 1003/15, din 30/06/2000 emis de CJPSDPAT SIBIU (titlu de proprietate);	
B1	A1
Intabulare, drept de PROPRIETATE, dobândit prin Reconstituire, cota actuala 1/1 1) STERMIN ADRIANA , lipsă CNP	
Act Administrativ nr. 7017, din 07/11/2023 emis de PRIMĂRIA COMUNEI ARPAȘU DE JOS (adeverinta);	
B2	A1
Se notează posesia faptică asupra cotei de 1/1 în favoarea lui 1) SC SOBIS SOLUTIONS SRL , CIF:12018818	

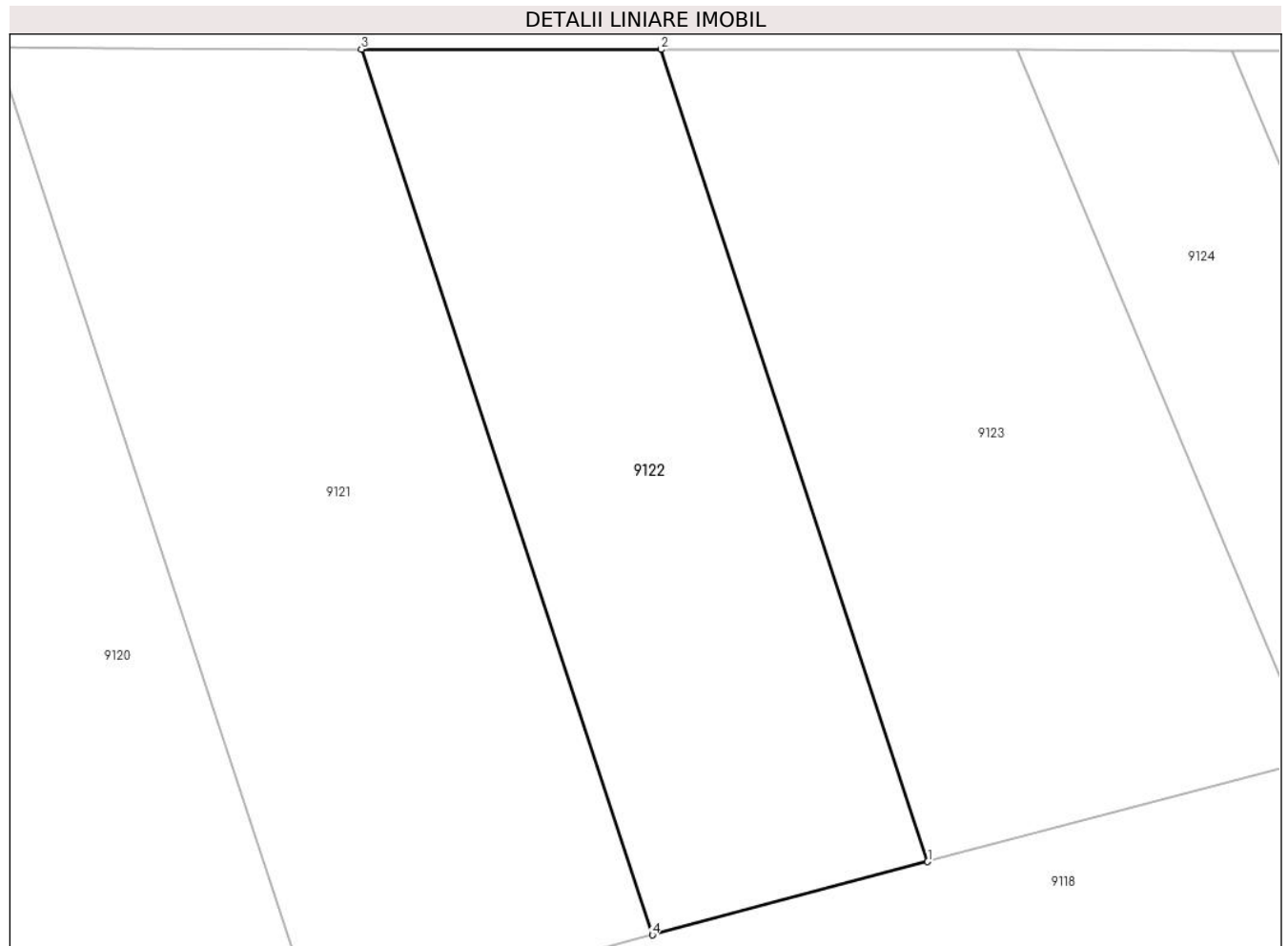
C. Partea III. SARCINI .

Inscrieri privind dezmembramintele dreptului de proprietate, drepturi reale de garanție și sarcini	Referințe
NU SUNT	

Teren

Nr cadastral	Suprafața (mp)*	Observații / Referințe
	1.200	

* Suprafața este determinată în planul de proiecție Stereo 70.



Date referitoare la teren

Crt	Categorie folosință	Intra vilan	Suprafața (mp)	Tarla	Parcelă	Nr. topo	Observații / Referințe
1	faneata	NU	1.200	49	1588/9/2	-	

Lungime Segmente

1) Valorile lungimilor segmentelor sunt obținute din proiecție în plan.

Punct început	X / Y	Punct sfârșit	X / Y	Lungime segment (** (m)
1	471.765,728 476.010,279	2	471.747,379 476.066,036	58.699
2	471.747,379 476.066,036	3	471.726,781 476.066,062	20.597
3	471.726,781 476.066,062	4	471.746,793 476.005,252	64.018
4	471.746,793 476.005,252	1	471.765,728 476.010,279	19.591

** Lungimile segmentelor sunt determinate în planul de proiecție Stereo 70 și sunt rotunjite la 1 milimetru.

***** Distanţa dintre puncte este formată din segmente cumulate ce sunt mai mici decât valoarea 1 milimetru.**

**DATE DESPRE IMOBILUL NR. 9123**

Oficiul de Cadastru și Publicitate Imobiliară SIBIU
Biroul de Cadastru și Publicitate Imobiliară Avrig

A. Partea I. Descrierea imobilului

TEREN Extravilan

Adresa: Jud. Sibiu

Nr. Crt	Nr cadastral Nr. topografic	Suprafața* (mp)	Observații / Referințe
A1		1.400	Sector cadastral:53 Teren neimprejmuit;

B. Partea II. Proprietari și acte

Inscrieri privitoare la dreptul de proprietate și alte drepturi reale		Referințe
/		
Act Normativ nr. 7, din 13/03/1996 emis de PARLAMENTUL ROMÂNIEI (art. 13 alin 15);		
B1	Inscrierea provizorie, drept de PROPRIETATE, dobandit prin Lege, cota actuala 1/1	A1
1) COMUNA ARPAȘU DE JOS, CIF:4270708, PROPRIETAR NEIDENTIFICAT		

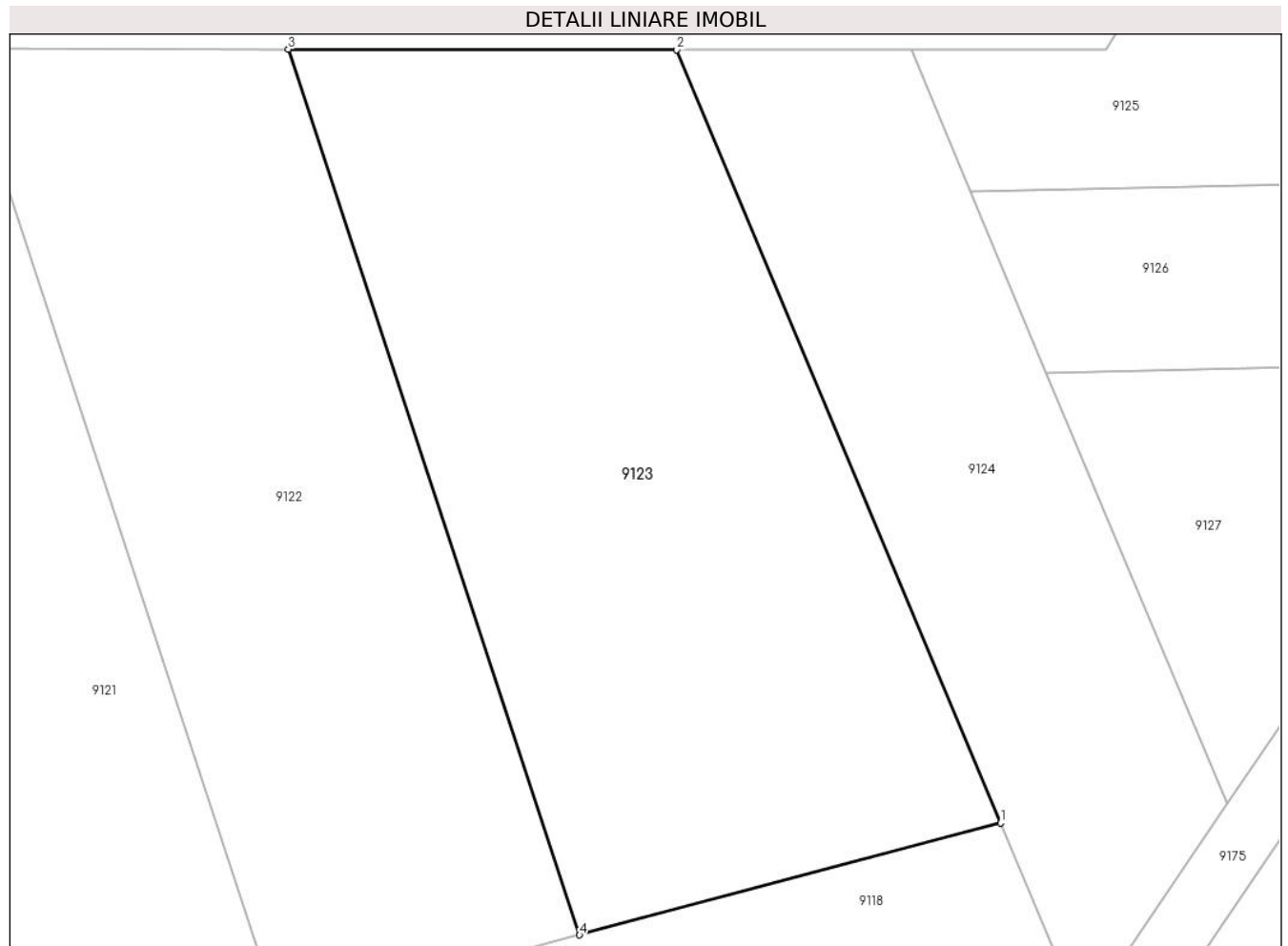
C. Partea III. SARCINI .

Inscrieri privind dezmembramintele dreptului de proprietate, drepturi reale de garanție și sarcini	Referințe
NU SUNT	

Teren

Nr cadastral	Suprafața (mp)*	Observații / Referințe
	1.400	

* Suprafața este determinată în planul de proiecție Stereo 70.



Date referitoare la teren

Crt	Categorie folosință	Intra vilan	Suprafața (mp)	Tarla	Parcelă	Nr. topo	Observații / Referințe
1	faneata	NU	1.400	49	1588/9/3	-	

Lungime Segmente

1) Valorile lungimilor segmentelor sunt obținute din proiecție în plan.

Punct început	X / Y	Punct sfârșit	X / Y	Lungime segment (** (m)
1	471.792,268 476.017,327	2	471.771,857 476.066,006	52.785
2	471.771,857 476.066,006	3	471.747,379 476.066,036	24.479
3	471.747,379 476.066,036	4	471.765,728 476.010,279	58.699
4	471.765,728 476.010,279	1	471.792,268 476.017,327	27.46

** Lungimile segmentelor sunt determinate în planul de proiecție Stereo 70 și sunt rotunjite la 1 milimetru.

***** Distanţa dintre puncte este formată din segmente cumulate ce sunt mai mici decât valoarea 1 milimetru.**

**DATE DESPRE IMOBILUL NR. 9124**

Oficiul de Cadastru și Publicitate Imobiliară SIBIU
Biroul de Cadastru și Publicitate Imobiliară Avrig

A. Partea I. Descrierea imobilului

TEREN Extravilan

Adresa: Jud. Sibiu

Nr. Crt	Nr cadastral Nr. topografic	Suprafața* (mp)	Observații / Referințe
A1		800	Sector cadastral:53 Teren neimprejmuit;

B. Partea II. Proprietari și acte

Inscrieri privitoare la dreptul de proprietate și alte drepturi reale	Referințe
/	
Act Administrativ nr. 814/15, din 27/04/1999 emis de CJPSDPAT SIBIU (titlu de proprietate);	
B1	A1
Intabulare, drept de PROPRIETATE, dobandit prin Reconstituire, cota actuala 1/1 1) ALBEAN VICTORIA, lipsă CNP	

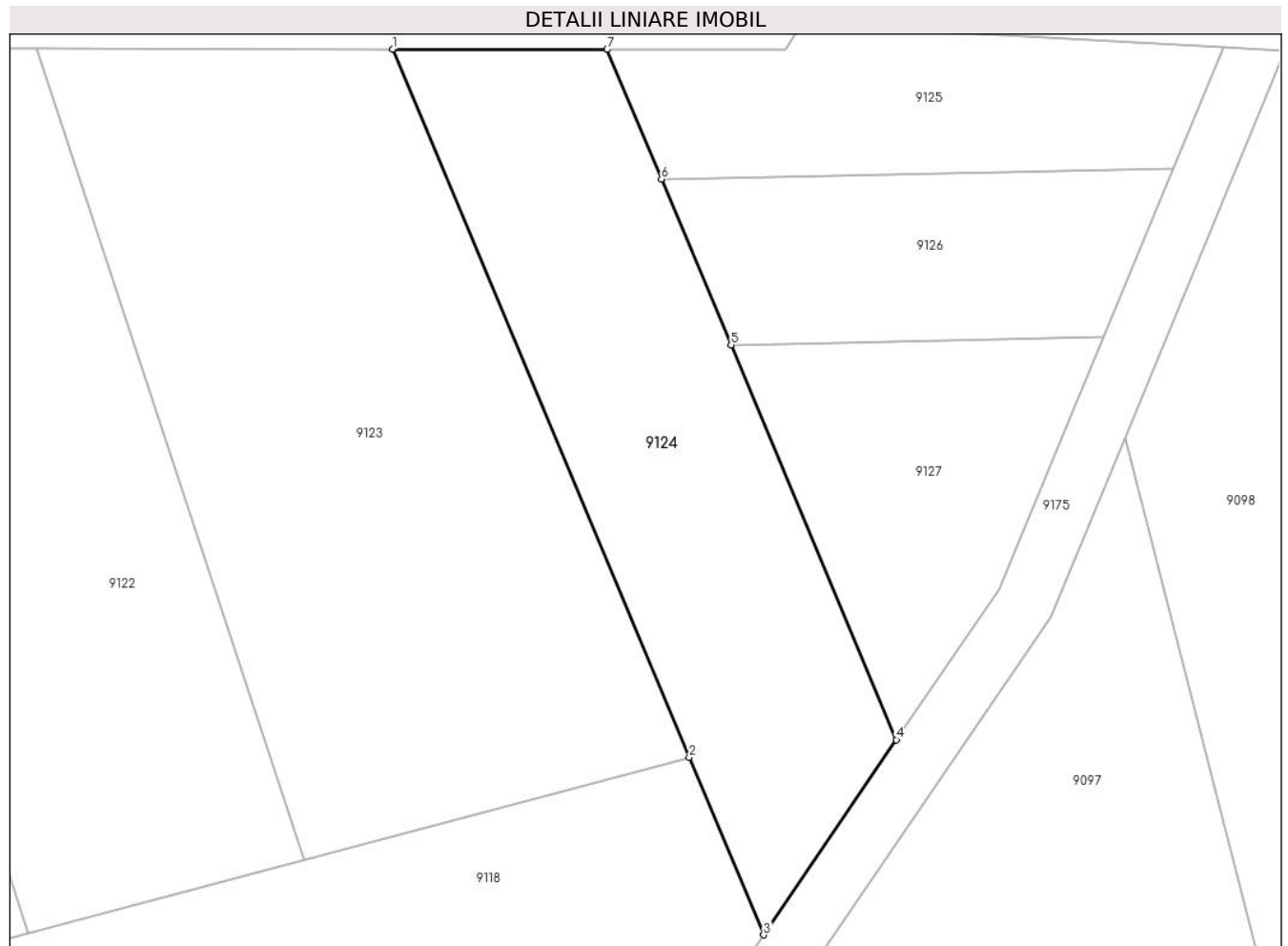
C. Partea III. SARCINI .

Inscrieri privind dezmembramintele dreptului de proprietate, drepturi reale de garanție și sarcini	Referințe
NU SUNT	

Teren

Nr cadastral	Suprafața (mp)*	Observații / Referințe
	800	

* Suprafața este determinată în planul de proiecție Stereo 70.



Date referitoare la teren

Crt	Categorie folosință	Intravilan	Suprafața (mp)	Tarla	Parcelă	Nr. topo	Observații / Referințe
1	faneata	NU	800	49	1588/10	-	

Lungime Segmente

1) Valorile lungimilor segmentelor sunt obținute din proiecție în plan.

Punct început	X / Y	Punct sfârșit	X / Y	Lungime segment (** (m)
1	471.771,857 476.066,006	2	471.792,268 476.017,327	52.785
2	471.792,268 476.017,327	3	471.797,392 476.005,107	13.25
3	471.797,392 476.005,107	4	471.806,532 476.018,523	16.233
4	471.806,532 476.018,523	5	471.795,146 476.045,677	29.444
5	471.795,146 476.045,677	6	471.790,366 476.057,077	12.362

Punct început	X / Y	Punct sfârșit	X / Y	Lungime segment (** (m)
6	471.790,366 476.057,077	7	471.786,63 476.065,988	9.662
7	471.786,63 476.065,988	1	471.771,857 476.066,006	14.773

** Lungimile segmentelor sunt determinate în planul de proiecție Stereo 70 și sunt rotunjite la 1 milimetru.

*** Distanța dintre puncte este formată din segmente cumulate ce sunt mai mici decât valoarea 1 milimetru.

**DATE DESPRE IMOBILUL NR. 9125**

Oficiul de Cadastru și Publicitate Imobiliară SIBIU
Biroul de Cadastru și Publicitate Imobiliară Avrig

A. Partea I. Descrierea imobilului

TEREN Extravilan

Adresa: Jud. Sibiu

Nr. Crt	Nr cadastral Nr. topografic	Suprafața* (mp)	Observații / Referințe
A1		360	Sector cadastral:53 Teren neimprejmuit;

B. Partea II. Proprietari și acte

Inscrieri privitoare la dreptul de proprietate și alte drepturi reale	Referințe
/	
Act Normativ nr. 67, din 09/05/2016 emis de NP POPA CORNELIA (certificat de mostenitor);	
B1	A1
Intabulare, drept de PROPRIETATE, dobandit prin Succesiune, cota actuala 1/1 1) VASU SILVIA	

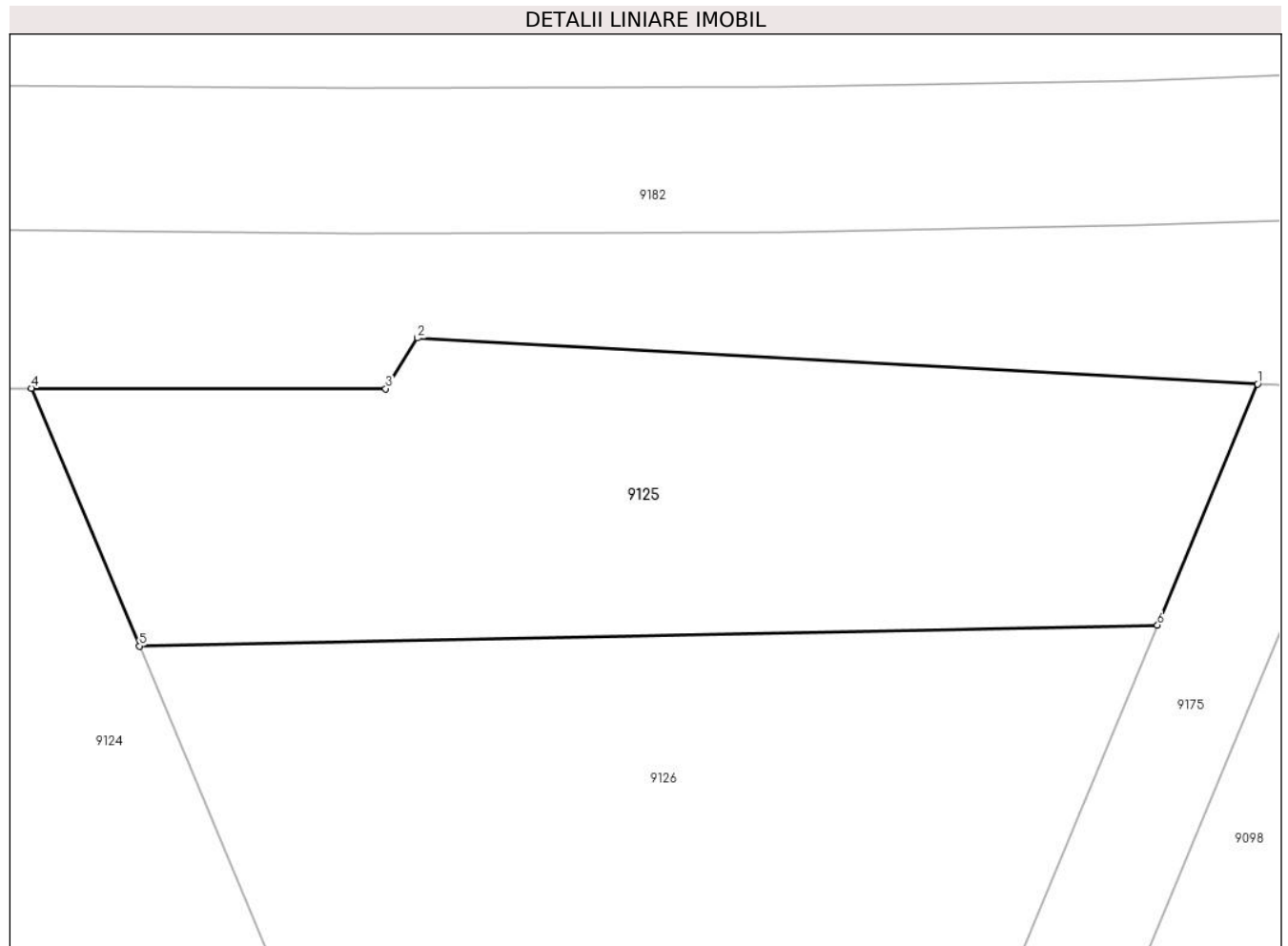
C. Partea III. SARCINI .

Inscrieri privind dezmembramintele dreptului de proprietate, drepturi reale de garanție și sarcini	Referințe
NU SUNT	

Teren

Nr cadastral	Suprafața (mp)*	Observații / Referințe
	360	

* Suprafața este determinată în planul de proiecție Stereo 70.



Date referitoare la teren

Crt	Categorie folosință	Intra vilan	Suprafața (mp)	Tarla	Parcelă	Nr. topo	Observații / Referințe
1	faneata	NU	360	49	1588/11	-	

Lungime Segmente

1) Valorile lungimilor segmentelor sunt obținute din proiecție în plan.

Punct început	X / Y	Punct sfârșit	X / Y	Lungime segment (** (m)
1	471.829,068 476.066,132	2	471.799,997 476.067,72	29.114
2	471.799,997 476.067,72	3	471.798,893 476.065,972	2.067
3	471.798,893 476.065,972	4	471.786,63 476.065,988	12.263
4	471.786,63 476.065,988	5	471.790,366 476.057,077	9.662
5	471.790,366 476.057,077	6	471.825,606 476.057,798	35.247

Punct început	X / Y	Punct sfârșit	X / Y	Lungime segment (** (m)
6	471.825,606 476.057,798	1	471.829,068 476.066,132	9.025

** Lungimile segmentelor sunt determinate în planul de proiecție Stereo 70 și sunt rotunjite la 1 milimetru.

*** Distanța dintre puncte este formată din segmente cumulate ce sunt mai mici decât valoarea 1 milimetru.

**DATE DESPRE IMOBILUL NR. 9126**

Oficiul de Cadastru și Publicitate Imobiliară SIBIU
Biroul de Cadastru și Publicitate Imobiliară Avrig

A. Partea I. Descrierea imobilului

TEREN Extravilan

Adresa: Jud. Sibiu

Nr. Crt	Nr cadastral Nr. topografic	Suprafața* (mp)	Observații / Referințe
A1		350	Sector cadastral:53 Teren neimprejmuit;

B. Partea II. Proprietari și acte

Inscrieri privitoare la dreptul de proprietate și alte drepturi reale		Referințe
/		
Act Administrativ nr. 1077/15, din 20/03/2001 emis de CJPSDPAT SIBIU (titlu de proprietate);		
B1	Intabulare, drept de PROPRIETATE, dobandit prin Reconstituire, cota actuala 1/1 1) BUCUR MIHAI, lipsă CNP 2) BUCUR GABRIEL, lipsă CNP 3) BUCUR PAULA, lipsă CNP 4) BUCUR MARIAN, lipsă CNP 5) GAVRILĂ MARIANA, lipsă CNP 6) BUCUR GHEORGHE, lipsă CNP	A1

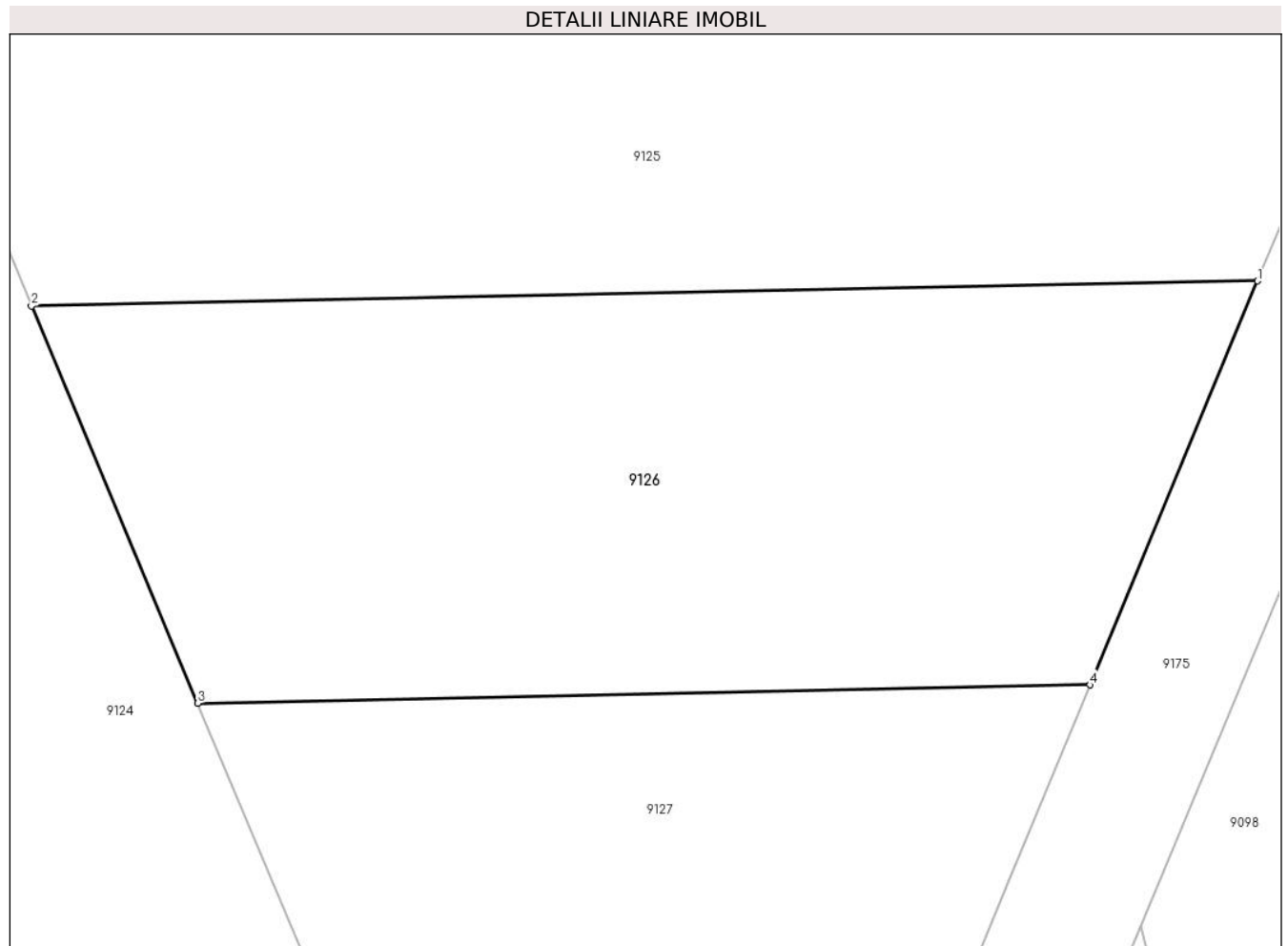
C. Partea III. SARCINI .

Inscrieri privind dezmembramintele dreptului de proprietate, drepturi reale de garanție și sarcini	Referințe
NU SUNT	

Teren

Nr cadastral	Suprafața (mp)*	Observații / Referințe
	350	

* Suprafața este determinată în planul de proiecție Stereo 70.



Date referitoare la teren

Crt	Categorie folosință	Intra vilan	Suprafața (mp)	Tarla	Parcelă	Nr. topo	Observații / Referințe
1	faneata	NU	350	49	1588/12	-	

Lungime Segmente

1) Valorile lungimilor segmentelor sunt obținute din proiecție în plan.

Punct început	X / Y	Punct sfârșit	X / Y	Lungime segment (** (m)
1	471.825,606 476.057,798	2	471.790,366 476.057,077	35.247
2	471.790,366 476.057,077	3	471.795,146 476.045,677	12.362
3	471.795,146 476.045,677	4	471.820,788 476.046,201	25.647
4	471.820,788 476.046,201	1	471.825,606 476.057,798	12.557

** Lungimile segmentelor sunt determinate în planul de proiecție Stereo 70 și sunt rotunjite la 1 milimetru.

***** Distanţa dintre puncte este formată din segmente cumulate ce sunt mai mici decât valoarea 1 milimetru.**

**DATE DESPRE IMOBILUL NR. 9127**

Oficiul de Cadastru și Publicitate Imobiliară SIBIU
Biroul de Cadastru și Publicitate Imobiliară Avrig

A. Partea I. Descrierea imobilului

TEREN Extravilan

Adresa: Jud. Sibiu

Nr. Crt	Nr cadastral Nr. topografic	Suprafața* (mp)	Observații / Referințe
A1		375	Sector cadastral:53 Teren neimprejmut;

B. Partea II. Proprietari și acte

Inscrieri privitoare la dreptul de proprietate și alte drepturi reale		Referințe
/		
Act Notarial nr. 7, din 06/03/2003 emis de NP SALOMIE IOAN CRISTIAN (certificat de mostenitor);		
B1	Intabulare, drept de PROPRIETATE, dobandit prin Succesiune, cota actuala 3/4 1) VASU EUFROSINA	A1
Act Notarial nr. 109, din 06/03/2003 emis de NP SALOMIE IOAN CRISTIAN (contract de intretinere);		
B2	Intabulare, drept de PROPRIETATE, dobandit prin Conventie, cota actuala 1/4 1) MANDAN MARIA	A1

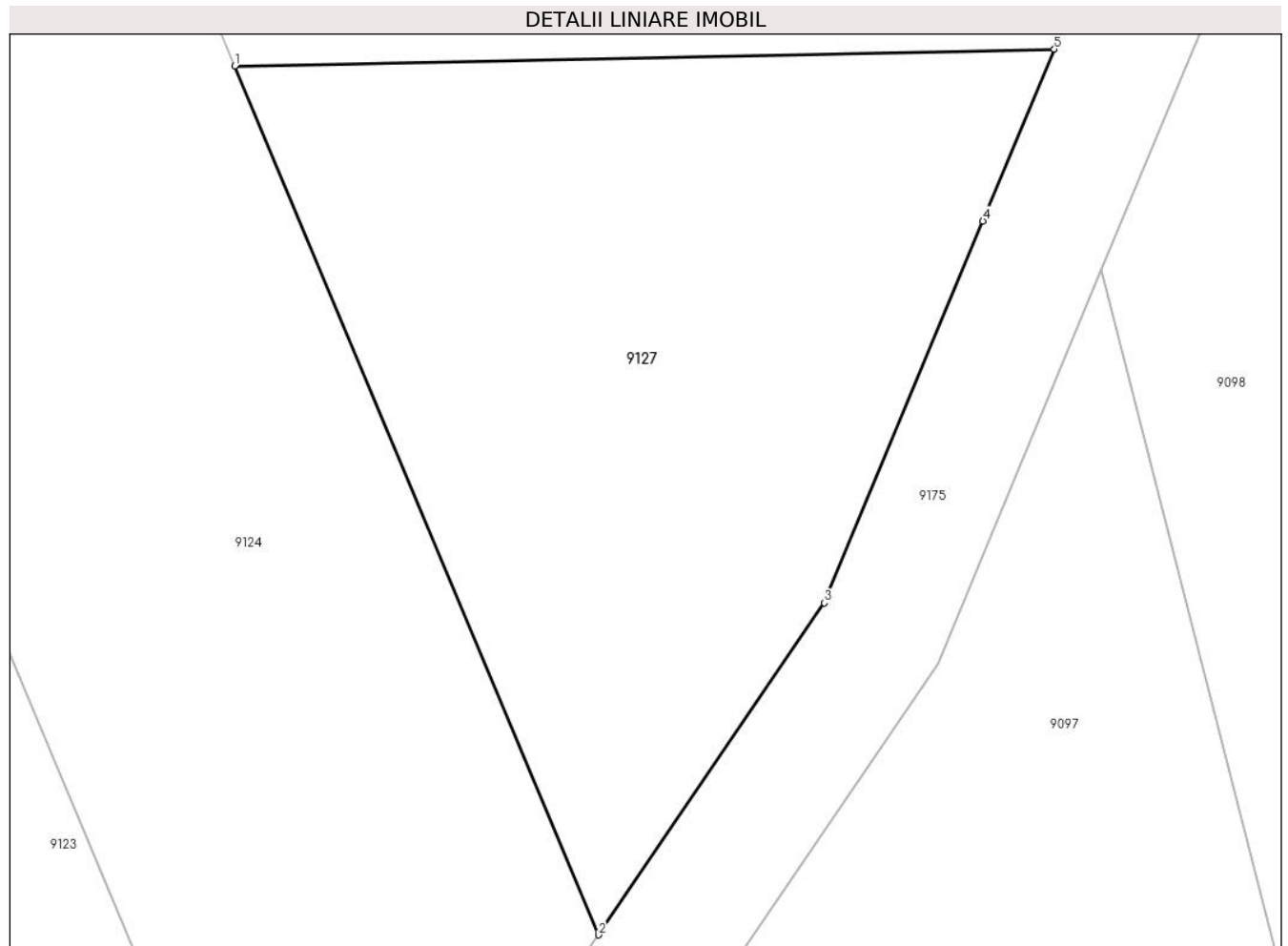
C. Partea III. SARCINI

Inscrieri privind dezmembramintele dreptului de proprietate, drepturi reale de garanție și sarcini		Referințe
/		
Act Notarial nr. 109, din 06/03/2003 emis de NP SALOMIE IOAN CRISTIAN (contract de intretinere);		
C1	Intabulare, drept de UZUFRACT VIAGER, dobandit prin Conventie, cota actuala 1/4, cota initiala 1/4 1) VASU EUFROSINA., lipsă CNP 2) VASU GHEORGHE, lipsă CNP	A1

Teren

Nr cadastral	Suprafața (mp)*	Observații / Referințe
	375	

* Suprafața este determinată în planul de proiecție Stereo 70.



Date referitoare la teren

Crt	Categorie folosință	Intravilan	Suprafața (mp)	Tarla	Parcelă	Nr. topo	Observații / Referințe
1	faneata	NU	375	49	1588/13	-	

Lungime Segmente

1) Valorile lungimilor segmentelor sunt obținute din proiecție în plan.

Punct început	X / Y	Punct sfârșit	X / Y	Lungime segment (** (m)
1	471.795,146 476.045,677	2	471.806,532 476.018,523	29.444
2	471.806,532 476.018,523	3	471.813,6 476.028,897	12.553
3	471.813,6 476.028,897	4	471.818,557 476.040,829	12.92
4	471.818,557 476.040,829	5	471.820,788 476.046,201	5.818
5	471.820,788 476.046,201	1	471.795,146 476.045,677	25.647

**** Lungimile segmentelor sunt determinate în planul de proiecție Stereo 70 și sunt rotunjite la 1 milimetru.**

***** Distanța dintre puncte este formată din segmente cumulate ce sunt mai mici decât valoarea 1 milimetru.**

**DATE DESPRE IMOBILUL NR. 9128**

Oficiul de Cadastru și Publicitate Imobiliară SIBIU
Biroul de Cadastru și Publicitate Imobiliară Avrig

A. Partea I. Descrierea imobilului

TEREN Necunoscut

Adresa: Loc. Arpasu De Jos, Jud. Sibiu

Nr. Crt	Nr cadastral Nr. topografic	Suprafața* (mp)	Observații / Referințe
A1		3.600	Sector cadastral:53 Teren neimprejmuit;

B. Partea II. Proprietari și acte

Inscrieri privitoare la dreptul de proprietate și alte drepturi reale		Referințe
/		
Act Normativ nr. 7, din 13/03/1996 emis de PARLAMENTUL ROMÂNIEI (art. 13 alin 15);		
B1	Inscrierea provizorie, drept de PROPRIETATE, dobandit prin Lege, cota actuala 1/1	A1
1) COMUNA ARPAȘU DE JOS, CIF:4270708, PROPRIETAR NEIDENTIFICAT		

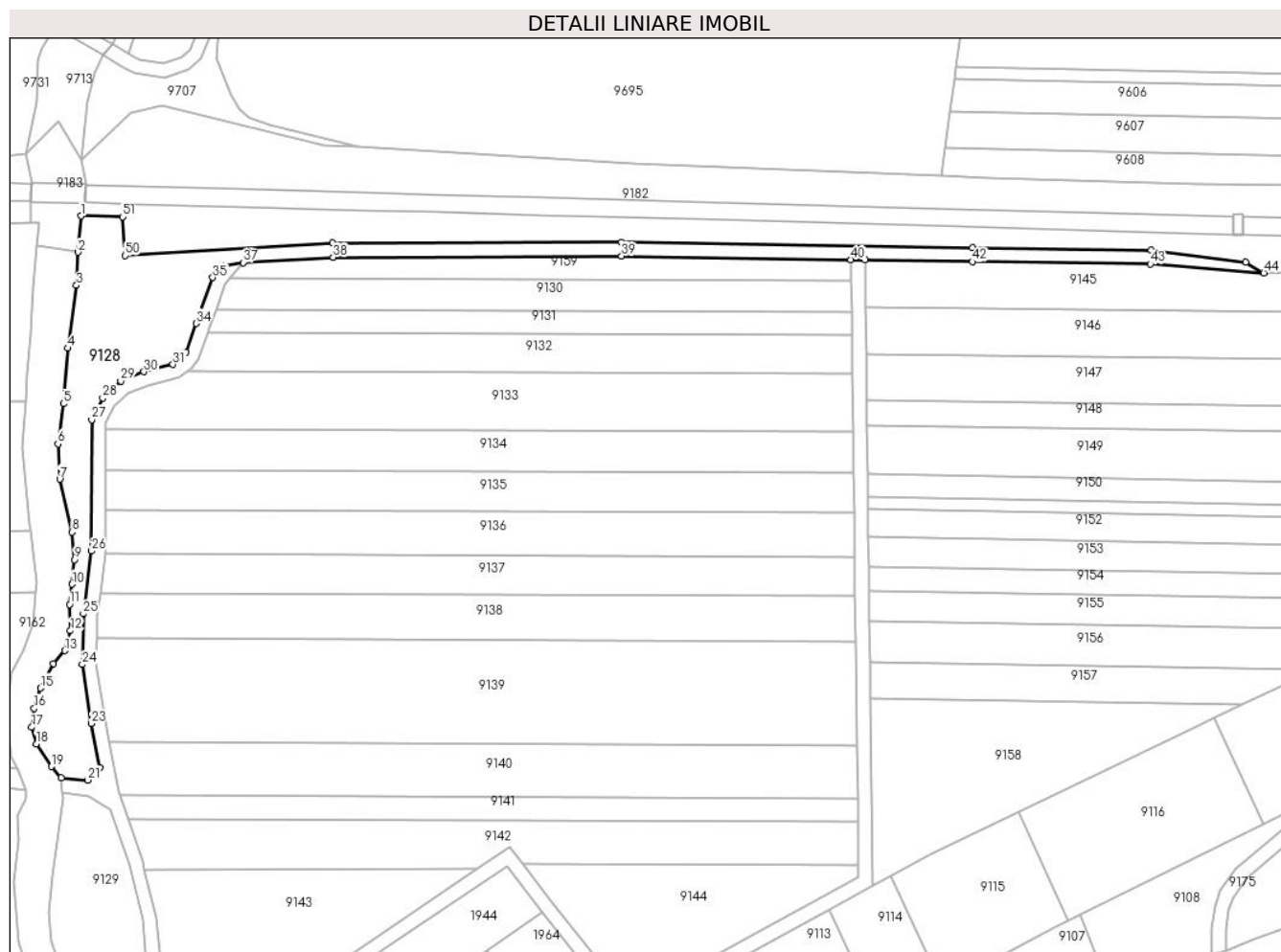
C. Partea III. SARCINI .

Inscrieri privind dezmembramintele dreptului de proprietate, drepturi reale de garanție și sarcini	Referințe
NU SUNT	

Teren

Nr cadastral	Suprafața (mp)*	Observații / Referințe
	3.600	

* Suprafața este determinată în planul de proiecție Stereo 70.



Date referitoare la teren

Crt	Categorie folosință	Intravilan	Suprafața (mp)	Tarla	Parcelă	Nr. topo	Observații / Referințe
1	faneata	NU	3.587	49	1588/14	-	
2	faneata	DA	13	49	1588/14	-	

Lungime Segmente

1) Valorile lungimilor segmentelor sunt obținute din proiecție în plan.

Punct început	X / Y	Punct sfârșit	X / Y	Lungime segment	Punct început	X / Y	Punct sfârșit	X / Y	Lungime segment	Punct început	X / Y	Punct sfârșit	X / Y	Lungime segment
1	471.256,472 476.081,99	2	471.255,588 476.071,66	10.367	2	471.255,588 476.071,66	3	471.255,221 476.062,215	9.452	3	471.255,221 476.062,215	4	471.252,737 476.044,286	18.1
4	471.252,737 476.044,286	5	471.251,445 476.028,439	15.9	5	471.251,445 476.028,439	6	471.249,908 476.016,941	11.6	6	471.249,908 476.016,941	7	471.250,443 476.006,91	10.046
7	471.250,443 476.006,91	8	471.253,95 475.991,793	15.518	8	471.253,95 475.991,793	9	471.254,611 475.983,947	7.874	9	471.254,611 475.983,947	10	471.253,931 475.976,898	7.082
10	471.253,931 475.976,898	11	471.253,229 475.971,14	5.8	11	471.253,229 475.971,14	12	471.253,506 475.963,646	7.5	12	471.253,506 475.963,646	13	471.251,852 475.957,982	5.9
13	471.251,852 475.957,982	14	471.248,607 475.954,31	4.9	14	471.248,607 475.954,31	15	471.245,012 475.947,276	7.9	15	471.245,012 475.947,276	16	471.243,158 475.941,464	6.1

Punct început	X / Y	Punct sfârșit	X / Y	Lungime segment	Punct început	X / Y	Punct sfârșit	X / Y	Lungime segment	Punct început	X / Y	Punct sfârșit	X / Y	Lungime segment
16	471.243,158 475.941,464	17	471.242,397 475.936,118	5.4	17	471.242,397 475.936,118	18	471.243,692 475.931,393	4.9	18	471.243,692 475.931,393	19	471.248,025 475.924,907	7.8
19	471.248,025 475.924,907	20	471.250,903 475.921,712	4.3	20	471.250,903 475.921,712	21	471.258,422 475.921,07	7.546	21	471.258,422 475.921,07	22	471.261,912 475.924,626	4.983
22	471.261,912 475.924,626	23	471.259,419 475.937,193	12.81 2	23	471.259,419 475.937,193	24	471.256,849 475.954,002	17.00 4	24	471.256,849 475.954,002	25	471.257,132 475.968,482	14.48 2
25	471.257,132 475.968,482	26	471.259,528 475.986,395	18.07 3	26	471.259,528 475.986,395	27	471.259,541 476.023,844	37.44 9	27	471.259,541 476.023,844	28	471.262,723 476.030,039	6.965
28	471.262,723 476.030,039	29	471.267,817 476.034,934	7.064	29	471.267,817 476.034,934	30	471.274,486 476.037,558	7.167	30	471.274,486 476.037,558	31	471.282,743 476.039,637	8.515
31	471.282,743 476.039,637	32	471.285,042 476.041,479	2.946	32	471.285,042 476.041,479	33	471.286,543 476.043,13	2.231	33	471.286,543 476.043,13	34	471.289,337 476.051,353	8.685
34	471.289,337 476.051,353	35	471.294,095 476.064,442	13.92 6	35	471.294,095 476.064,442	36	471.296,884 476.067,838	4.396	36	471.296,884 476.067,838	37	471.302,765 476.068,697	5.943
37	471.302,765 476.068,697	38	471.328,487 476.070,243	25.76 9	38	471.328,487 476.070,243	39	471.410,859 476.070,555	82.37 2	39	471.410,859 476.070,555	40	471.476,34 476.069,509	65.48 9
40	471.476,34 476.069,509	41	471.480,341 476.069,445	4.002	41	471.480,341 476.069,445	42	471.511,008 476.068,955	30.67 1	42	471.511,008 476.068,955	43	471.561,812 476.068,288	50.80 9
43	471.561,812 476.068,288	44	471.594,232 476.065,778	32.51 6	44	471.594,232 476.065,778	45	471.589,012 476.068,726	5.994	45	471.589,012 476.068,726	46	471.562,102 476.072,285	27.14 5
46	471.562,102 476.072,285	47	471.511,066 476.072,955	51.04 1	47	471.511,066 476.072,955	48	471.410,883 476.074,555	100.1 95	48	471.410,883 476.074,555	49	471.328,36 476.074,242	82.52 4
49	471.328,36 476.074,242	50	471.269,161 476.070,685	59.30 5	50	471.269,161 476.070,685	51	471.268,369 476.081,761	11.10 5	51	471.268,369 476.081,761	1	471.256,472 476.081,99	11.89 9

** Lungimile segmentelor sunt determinate în planul de proiecție Stereo 70 și sunt rotunjite la 1 milimetru.

*** Distanța dintre puncte este formată din segmente cumulate ce sunt mai mici decât valoarea 1 milimetru.

**DATE DESPRE IMOBILUL NR. 9129**

Oficiul de Cadastru și Publicitate Imobiliară SIBIU
Biroul de Cadastru și Publicitate Imobiliară Avrig

A. Partea I. Descrierea imobilului

TEREN Intravilan

Adresa: Loc. Arpasu De Jos, Jud. Sibiu

Nr. Crt	Nr cadastral Nr. topografic	Suprafața* (mp)	Observații / Referințe
A1		2.100	Sector cadastral:53 Teren neimprejmuit;

B. Partea II. Proprietari și acte

Inscrieri privitoare la dreptul de proprietate și alte drepturi reale		Referințe
/		
Act Normativ nr. 7, din 13/03/1996 emis de PARLAMENTUL ROMÂNIEI (art. 13 alin 15);		
B1	Inscrierea provizorie, drept de PROPRIETATE, dobandit prin Lege, cota actuala 1/1	A1
1) COMUNA ARPAȘU DE JOS, CIF:4270708, PROPRIETAR NEIDENTIFICAT		

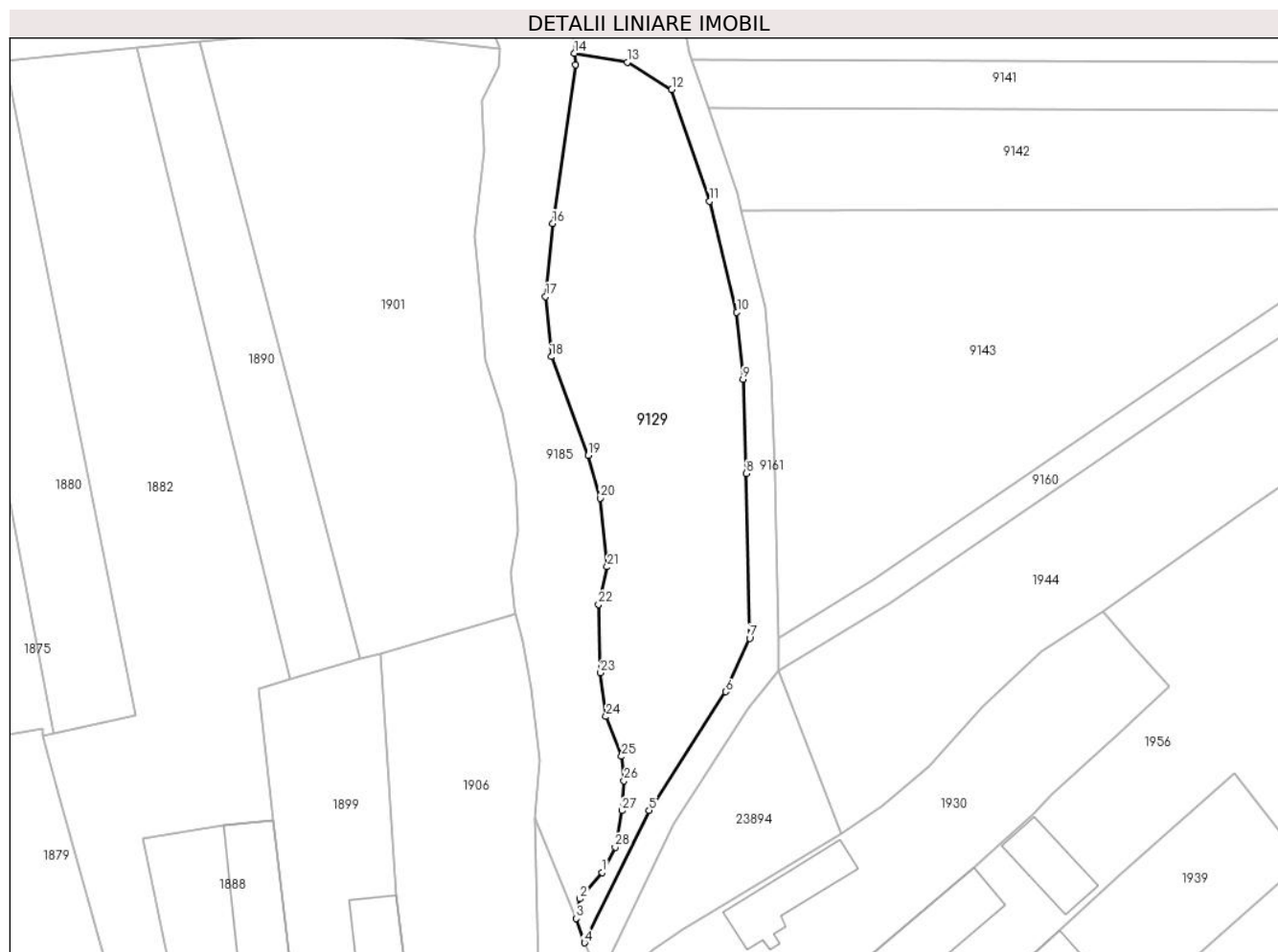
C. Partea III. SARCINI .

Inscrieri privind dezmembramintele dreptului de proprietate, drepturi reale de garanție și sarcini	Referințe
NU SUNT	

Teren

Nr cadastral	Suprafața (mp)*	Observații / Referințe
	2.100	

* Suprafața este determinată în planul de proiecție Stereo 70.



Date referitoare la teren

Crt	Categorie folosință	Intra vilan	Suprafața (mp)	Tarla	Parcelă	Nr. topo	Observații / Referințe
1	faneata	DA	2.100	49	1588/15	-	

Lungime Segmente

1) Valorile lungimilor segmentelor sunt obținute din proiecție în plan.

Punct început	X / Y	Punct sfârșit	X / Y	Lungime segment (** (m)
1	471.255,138 475.802,666	2	471.252,007 475.798,97	4.843
3	471.251,466 475.796,216	4	471.252,639 475.792,797	3.615
5	471.261,722 475.811,354	6	471.272,468 475.828,024	19.833
7	471.275,83 475.835,527	8	471.275,332 475.858,646	23.124
9	471.274,914 475.871,87	10	471.274,031 475.881,284	9.455

Punct început	X / Y	Punct sfârșit	X / Y	Lungime segment (** (m)
2	471.252,007 475.798,97	3	471.251,466 475.796,216	2.807
4	471.252,639 475.792,797	5	471.261,722 475.811,354	20.661
6	471.272,468 475.828,024	7	471.275,83 475.835,527	8.222
8	471.275,332 475.858,646	9	471.274,914 475.871,87	13.231
10	471.274,031 475.881,284	11	471.270,232 475.896,851	16.024

Punct început	X / Y	Punct sfârșit	X / Y	Lungime segment (** (m)
11	471.270,232 475.896,851	12	471.264,894 475.912,543	16.576
13	471.258,643 475.916,368	14	471.251,225 475.917,623	7.524
15	471.251,351 475.916,03	16	471.248,173 475.893,755	22.5
17	471.247,194 475.883,502	18	471.247,986 475.875,039	8.5
19	471.253,175 475.861,178	20	471.254,822 475.855,201	6.2
21	471.255,825 475.845,553	22	471.254,608 475.840,292	5.4
23	471.254,897 475.830,696	24	471.255,652 475.824,543	6.2
25	471.257,838 475.818,955	26	471.258,205 475.815,524	3.45
27	471.257,877 475.811,337	28	471.256,966 475.806,188	5.23

Punct început	X / Y	Punct sfârșit	X / Y	Lungime segment (** (m)
12	471.264,894 475.912,543	13	471.258,643 475.916,368	7.328
14	471.251,225 475.917,623	15	471.251,351 475.916,03	1.599
16	471.248,173 475.893,755	17	471.247,194 475.883,502	10.3
18	471.247,986 475.875,039	19	471.253,175 475.861,178	14.8
20	471.254,822 475.855,201	21	471.255,825 475.845,553	9.7
22	471.254,608 475.840,292	23	471.254,897 475.830,696	9.6
24	471.255,652 475.824,543	25	471.257,838 475.818,955	6.0
26	471.258,205 475.815,524	27	471.257,877 475.811,337	4.2
28	471.256,966 475.806,188	1	471.255,138 475.802,666	3.969

** Lungimile segmentelor sunt determinate în planul de proiecție Stereo 70 și sunt rotunjite la 1 milimetru.

*** Distanța dintre puncte este formată din segmente cumulate ce sunt mai mici decât valoarea 1 milimetru.

**DATE DESPRE IMOBILUL NR. 9130**

Oficiul de Cadastru și Publicitate Imobiliară SIBIU
Biroul de Cadastru și Publicitate Imobiliară Avrig

A. Partea I. Descrierea imobilului

TEREN Extravilan

Adresa: Jud. Sibiu

Nr. Crt	Nr cadastral Nr. topografic	Suprafața* (mp)	Observații / Referințe
A1		1.600	Sector cadastral:53 Teren neimprejmut;

B. Partea II. Proprietari și acte

Inscrieri privitoare la dreptul de proprietate și alte drepturi reale	Referințe
/	
Act Administrativ nr. 803/15, din 06/04/1999 emis de CJPSDPAT SIBIU (titlu de proprietate);	
B1	Intabulare, drept de PROPRIETATE, dobândit prin Reconstituire, cota actuala 1/1 1) CĂPĂȚINĂ VASILE , lipsă CNP
Act Administrativ nr. 7018, din 07/11/2023 emis de PRIMĂRIA COMUNEI ARPAȘU DE JOS (adeverinta);	
B2	Se notează posesia faptică asupra cotei de 1/2 în favoarea lui 1) SC SOBIS SOLUTIONS SRL , CIF:12018818


C. Partea III. SARCINI .

Inscrieri privind dezmembramintele dreptului de proprietate, drepturi reale de garanție și sarcini	Referințe
NU SUNT	

Teren

Nr cadastral	Suprafața (mp)*	Observații / Referințe
	1.600	

* Suprafața este determinată în planul de proiecție Stereo 70.



Date referitoare la teren

Crt	Categorie folosință	Intravilan	Suprafața (mp)	Tarla	Parcelă	Nr. topo	Observații / Referințe
1	arabil	NU	1.600	49	1589/1/1	-	

Lungime Segmente

1) Valorile lungimilor segmentelor sunt obținute din proiecție în plan.

Punct început	X / Y	Punct sfârșit	X / Y	Lungime segment (** (m)
1	471.297,62 476.062,432	2	471.295,026 476.055,295	7.594
2	471.295,026 476.055,295	3	471.476,528 476.054,6	181.502
3	471.476,528 476.054,6	4	471.476,415 476.063,502	8.902
4	471.476,415 476.063,502	5	471.299,056 476.064,181	177.36
5	471.299,056 476.064,181	1	471.297,62 476.062,432	2.263

**** Lungimile segmentelor sunt determinate în planul de proiecție Stereo 70 și sunt rotunjite la 1 milimetru.**

***** Distanța dintre puncte este formată din segmente cumulate ce sunt mai mici decât valoarea 1 milimetru.**

**DATE DESPRE IMOBILUL NR. 9131**

Oficiul de Cadastru și Publicitate Imobiliară SIBIU
Biroul de Cadastru și Publicitate Imobiliară Avrig

A. Partea I. Descrierea imobilului

TEREN Extravilan

Adresa: Jud. Sibiu

Nr. Crt	Nr cadastral Nr. topografic	Suprafața* (mp)	Observații / Referințe
A1		1.190	Sector cadastral:53 Teren neimprejmut;

B. Partea II. Proprietari și acte

Inscrieri privitoare la dreptul de proprietate și alte drepturi reale		Referințe
/		
Act Notarial nr. 88, din 04/12/2006 emis de NP SALOMIE IOAN CRISTIAN (certificat de mostenitor);		
B1	Intabulare, drept de PROPRIETATE, dobandit prin Succesiune, cota actuala 1/6 1) TELEA GHEORGHÎĂ-MIHĂIȚĂ	A1
B2	Intabulare, drept de PROPRIETATE, dobandit prin Succesiune, cota actuala 1/6 1) TELEA VASILE	A1
Act Administrativ nr. 805/15, din 07/04/1999 emis de CJPSDPAT SIBIU (titlu de proprietate);		
B3	Intabulare, drept de PROPRIETATE, dobandit prin Reconstituire, cota actuala 4/6 1) TELEA VASILE... , lipsă CNP	A1

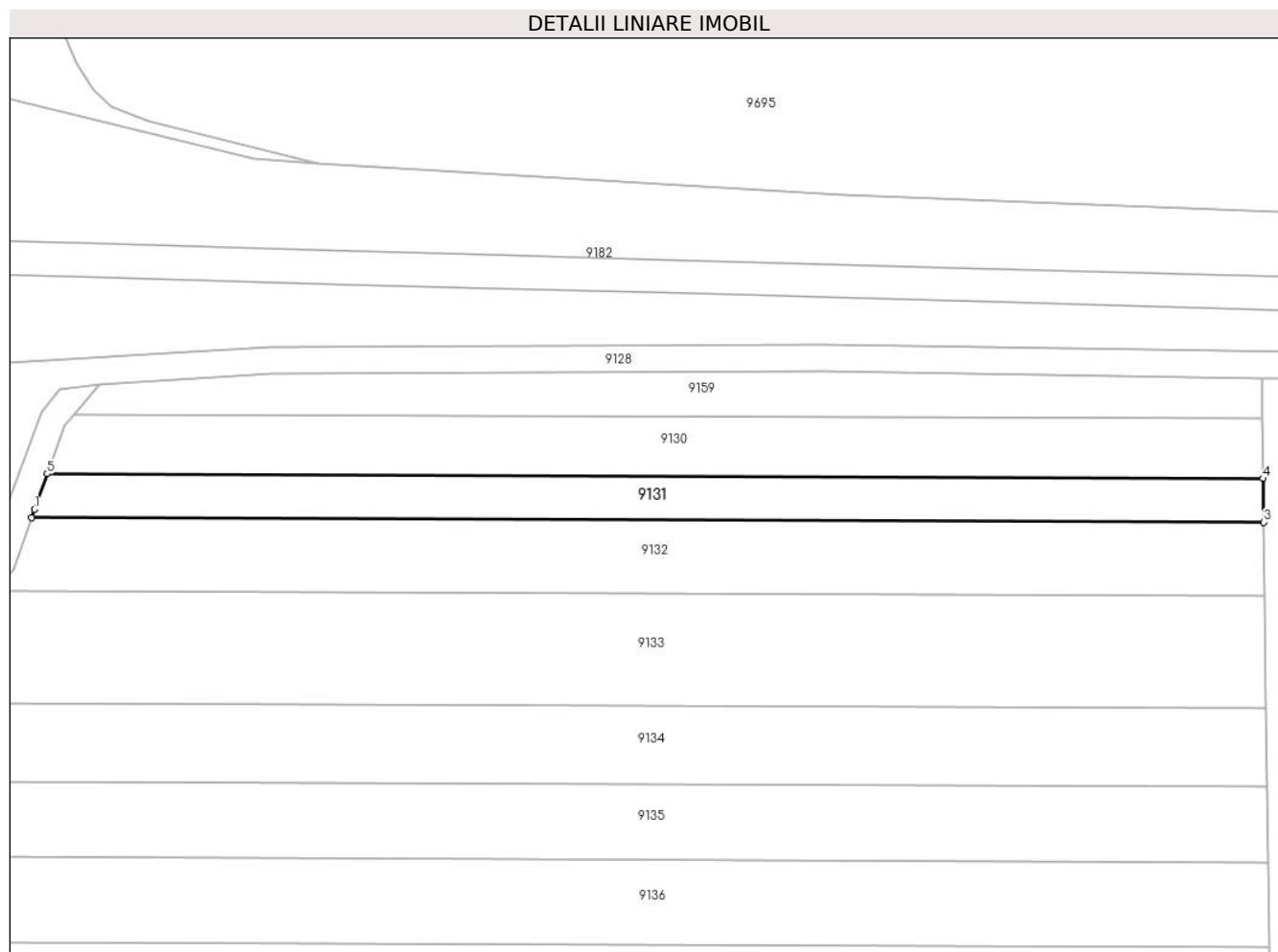
C. Partea III. SARCINI .

Inscrieri privind dezmembramintele dreptului de proprietate, drepturi reale de garanție și sarcini	Referințe
NU SUNT	

Teren

Nr cadastral	Suprafața (mp)*	Observații / Referințe
	1.190	

* Suprafața este determinată în planul de proiecție Stereo 70.



Date referitoare la teren

Crt	Categorie folosință	Intravilan	Suprafața (mp)	Tarla	Parcelă	Nr. topo	Observații / Referințe
1	arabil	NU	1.190	49	1589/1/2	-	

Lungime Segmente

1) Valorile lungimilor segmentelor sunt obținute din proiecție în plan.

Punct început	X / Y	Punct sfârșit	X / Y	Lungime segment (** (m)
1	471.293,111 476.050,026	2	471.292,692 476.048,791	1.304
2	471.292,692 476.048,791	3	471.476,61 476.048,088	183.919
3	471.476,61 476.048,088	4	471.476,528 476.054,6	6.514
4	471.476,528 476.054,6	5	471.295,026 476.055,295	181.502
5	471.295,026 476.055,295	1	471.293,111 476.050,026	5.606

**** Lungimile segmentelor sunt determinate în planul de proiecție Stereo 70 și sunt rotunjite la 1 milimetru.**

***** Distanța dintre puncte este formată din segmente cumulate ce sunt mai mici decât valoarea 1 milimetru.**

**DATE DESPRE IMOBILUL NR. 9132**

Oficiul de Cadastru și Publicitate Imobiliară SIBIU
Biroul de Cadastru și Publicitate Imobiliară Avrig

A. Partea I. Descrierea imobilului

TEREN Extravilan

Adresa: Jud. Sibiu

Nr. Crt	Nr cadastral Nr. topografic	Suprafața* (mp)	Observații / Referințe
A1		2.040	Sector cadastral:53 Teren neimprejmuit;

B. Partea II. Proprietari și acte

Inscrieri privitoare la dreptul de proprietate și alte drepturi reale	Referințe
/	
Act Administrativ nr. 1072/15, din 15/03/2001 emis de CJPSDPAT SIBIU (titlu de proprietate);	
B1	A1
Intabulare, drept de PROPRIETATE, dobandit prin Reconstituire, cota actuala 1/1 1) CUCU LIVIA, lipsă CNP	

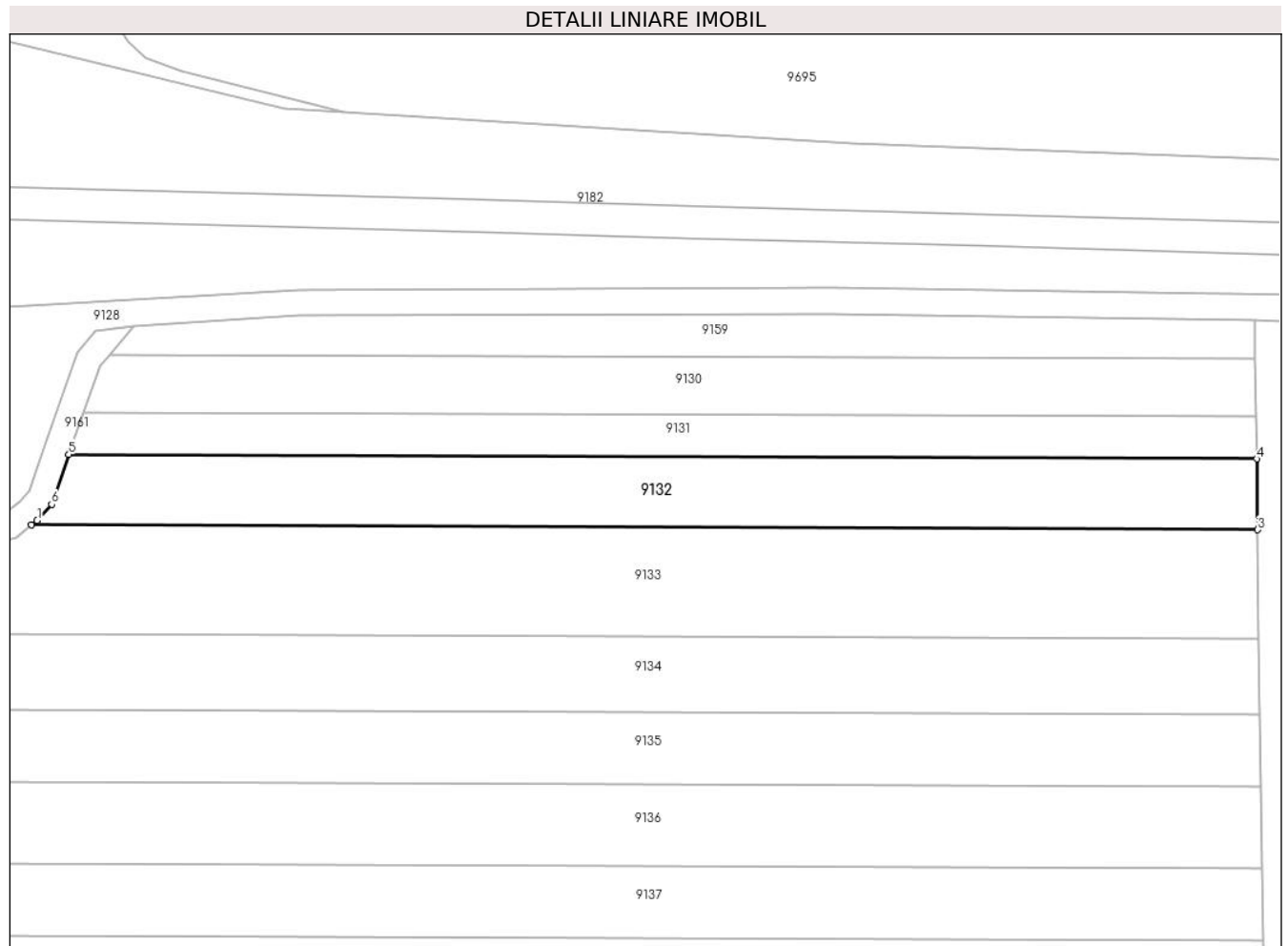
C. Partea III. SARCINI .

Inscrieri privind dezmembramintele dreptului de proprietate, drepturi reale de garanție și sarcini	Referințe
NU SUNT	

Teren

Nr cadastral	Suprafața (mp)*	Observații / Referințe
	2.040	

* Suprafața este determinată în planul de proiecție Stereo 70.



Date referitoare la teren

Crt	Categorie folosință	Intravilan	Suprafața (mp)	Tarla	Parcelă	Nr. topo	Observații / Referințe
1	arabil	NU	2.040	49	1589/1/3	-	

Lungime Segmente

1) Valorile lungimilor segmentelor sunt obținute din proiecție în plan.

Punct început	X / Y	Punct sfârșit	X / Y	Lungime segment (** (m)
1	471.287,789 476.038,555	2	471.286,913 476.037,853	1.123
2	471.286,913 476.037,853	3	471.476,748 476.037,126	189.836
3	471.476,748 476.037,126	4	471.476,61 476.048,088	10.962
4	471.476,61 476.048,088	5	471.292,692 476.048,791	183.919
5	471.292,692 476.048,791	6	471.290,062 476.041,055	8.171

Punct început	X / Y	Punct sfârșit	X / Y	Lungime segment (** (m)
6	471.290,062 476.041,055	1	471.287,789 476.038,555	3.379

** Lungimile segmentelor sunt determinate în planul de proiecție Stereo 70 și sunt rotunjite la 1 milimetru.

*** Distanța dintre puncte este formată din segmente cumulate ce sunt mai mici decât valoarea 1 milimetru.

**DATE DESPRE IMOBILUL NR. 9133**

Oficiul de Cadastru și Publicitate Imobiliară SIBIU
Biroul de Cadastru și Publicitate Imobiliară Avrig

A. Partea I. Descrierea imobilului

TEREN Extravilan

Adresa: Jud. Sibiu

Nr. Crt	Nr cadastral Nr. topografic	Suprafața* (mp)	Observații / Referințe
A1		3.460	Sector cadastral:53 Teren neimprejmuit;

B. Partea II. Proprietari și acte

Inscrieri privitoare la dreptul de proprietate și alte drepturi reale	Referințe
/	
Act Administrativ nr. 976/15, din 19/06/2000 emis de CJPSDPAT SIBIU (titlu de proprietate);	
B1	A1
Intabulare, drept de PROPRIETATE, dobandit prin Reconstituire, cota actuala 1/1 1) GRAMA F VICTORIA, lipsă CNP	

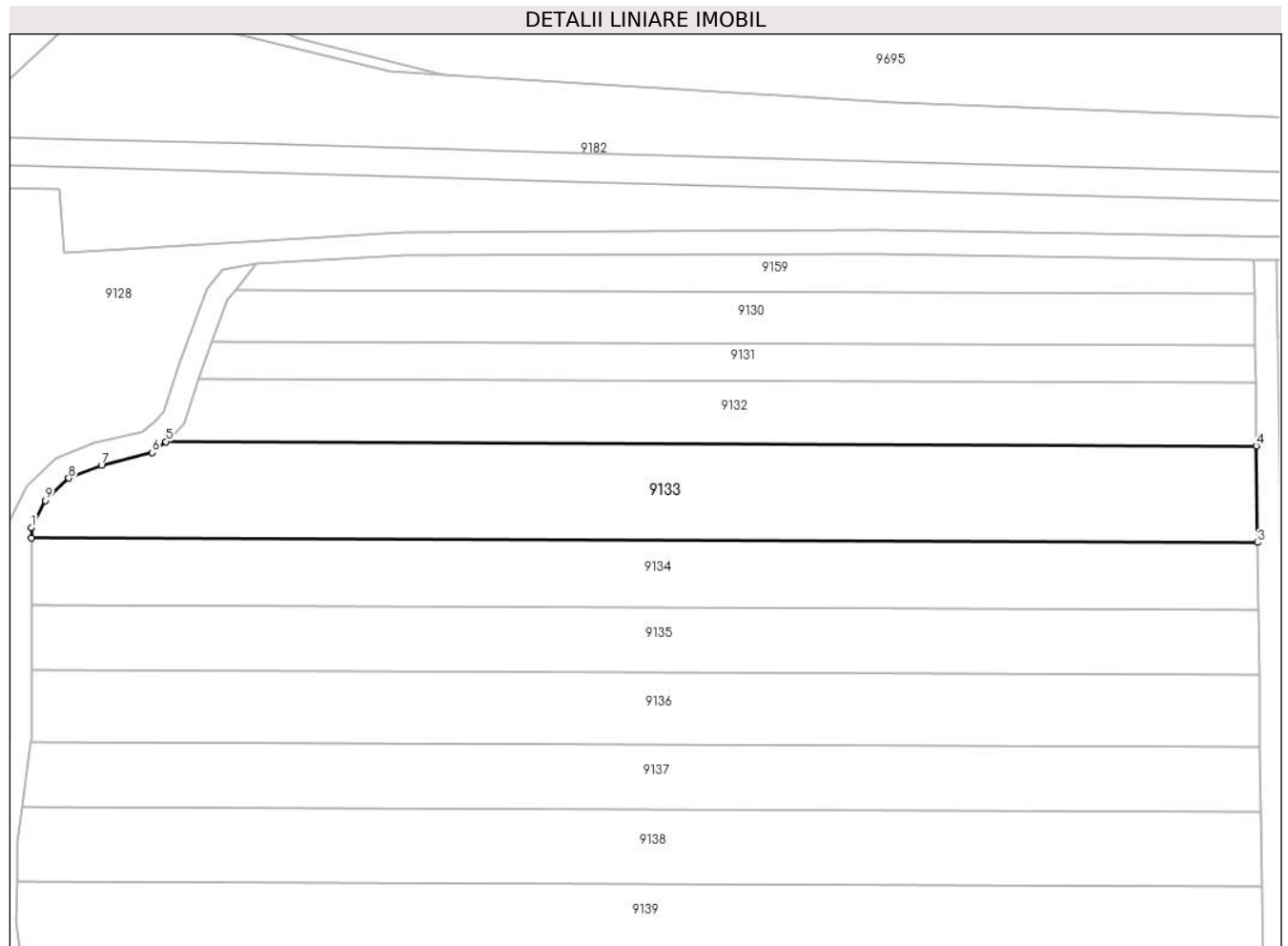
C. Partea III. SARCINI .

Inscrieri privind dezmembramintele dreptului de proprietate, drepturi reale de garanție și sarcini	Referințe
NU SUNT	

Teren

Nr cadastral	Suprafața (mp)*	Observații / Referințe
	3.460	

* Suprafața este determinată în planul de proiecție Stereo 70.



Date referitoare la teren

Crt	Categorie folosință	Intravilan	Suprafața (mp)	Tarla	Parcelă	Nr. topo	Observații / Referințe
1	arabil	NU	3.460	49	1589/1/4	-	

Lungime Segmente

1) Valorile lungimilor segmentelor sunt obținute din proiecție în plan.

Punct început	X / Y	Punct sfârșit	X / Y	Lungime segment (** (m)
1	471.263,54 476.022,876	2	471.263,54 476.021,142	1.734
2	471.263,54 476.021,142	3	471.476,96 476.020,325	213.421
3	471.476,96 476.020,325	4	471.476,748 476.037,126	16.803
4	471.476,748 476.037,126	5	471.286,913 476.037,853	189.836
5	471.286,913 476.037,853	6	471.284,565 476.035,971	3.01

Punct început	X / Y	Punct sfârșit	X / Y	Lungime segment (** (m)
6	471.284,565 476.035,971	7	471.275,712 476.033,742	9.129
7	471.275,712 476.033,742	8	471.270,018 476.031,501	6.118
8	471.270,018 476.031,501	9	471.265,976 476.027,617	5.606
9	471.265,976 476.027,617	1	471.263,54 476.022,876	5.331

** Lungimile segmentelor sunt determinate în planul de proiecție Stereo 70 și sunt rotunjite la 1 milimetru.

*** Distanța dintre puncte este formată din segmente cumulate ce sunt mai mici decât valoarea 1 milimetru.

**DATE DESPRE IMOBILUL NR. 9134**

Oficiul de Cadastru și Publicitate Imobiliară SIBIU
Biroul de Cadastru și Publicitate Imobiliară Avrig

A. Partea I. Descrierea imobilului

TEREN Extravilan

Adresa: Jud. Sibiu

Nr. Crt	Nr cadastral Nr. topografic	Suprafața* (mp)	Observații / Referințe
A1		2.500	Sector cadastral:53 Teren neimprejmuit;

B. Partea II. Proprietari și acte

Inscrieri privitoare la dreptul de proprietate și alte drepturi reale		Referințe
/		
Act Notarial nr. 24, din 03/04/2002 emis de NP POPA CORNELIA (certificat de mostenitor);		
B1	Intabulare, drept de PROPRIETATE, dobandit prin Succesiune, cota actuala 1/1 1) DOBRIN LIVIA	A1

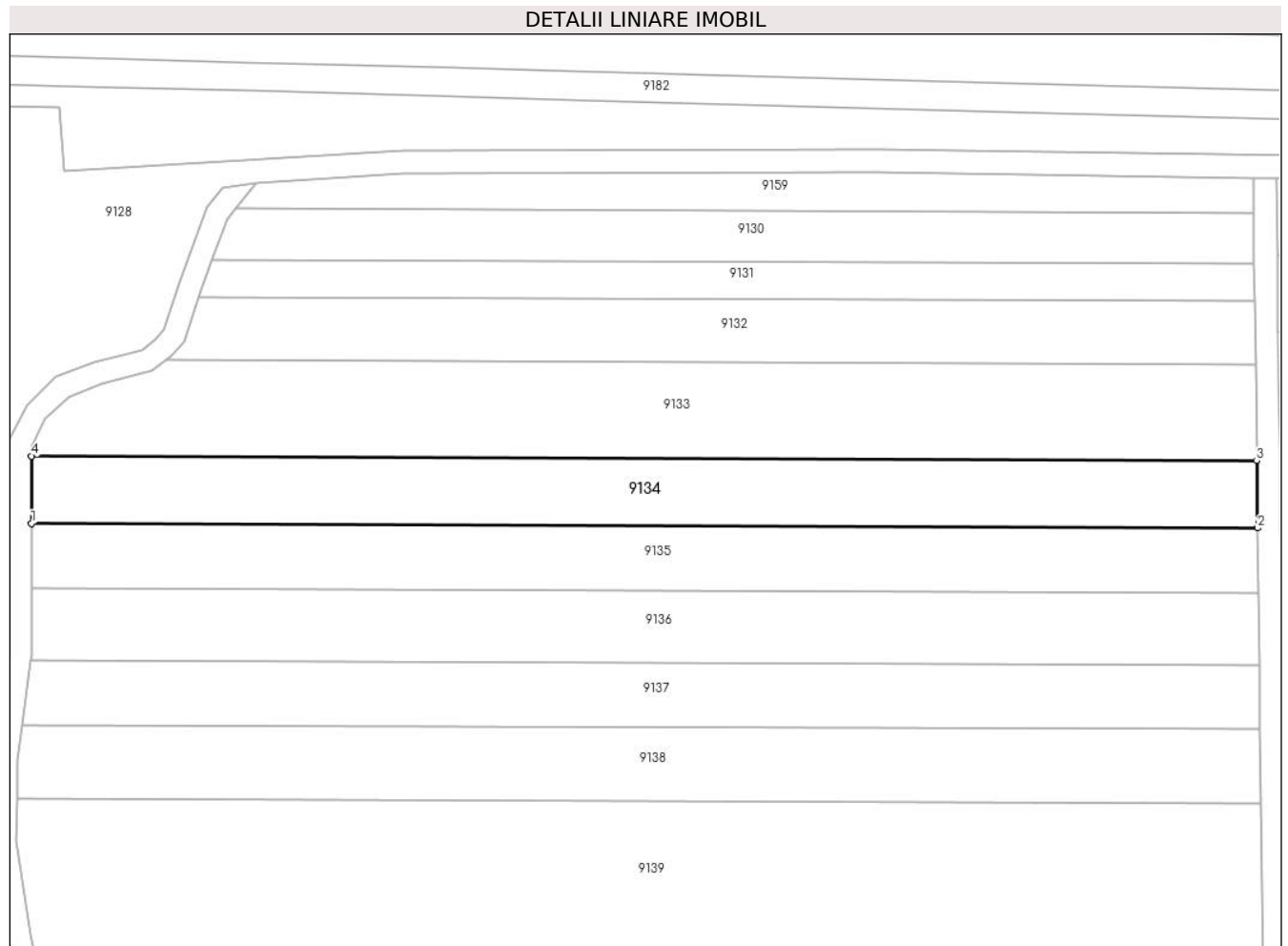
C. Partea III. SARCINI .

Inscrieri privind dezmembramintele dreptului de proprietate, drepturi reale de garanție și sarcini	Referințe
NU SUNT	

Teren

Nr cadastral	Suprafața (mp)*	Observații / Referințe
	2.500	

* Suprafața este determinată în planul de proiecție Stereo 70.



Date referitoare la teren

Crt	Categorie folosință	Intravilan	Suprafața (mp)	Tarla	Parcelă	Nr. topo	Observații / Referințe
1	arabil	NU	2.500	49	1589/1/5	-	

Lungime Segmente

1) Valorile lungimilor segmentelor sunt obținute din proiecție în plan.

Punct început	X / Y	Punct sfârșit	X / Y	Lungime segment (** (m)
1	471.263,536 476.009,432	2	471.477,107 476.008,615	213.573
2	471.477,107 476.008,615	3	471.476,96 476.020,325	11.711
3	471.476,96 476.020,325	4	471.263,54 476.021,142	213.421
4	471.263,54 476.021,142	1	471.263,536 476.009,432	11.71

** Lungimile segmentelor sunt determinate în planul de proiecție Stereo 70 și sunt rotunjite la 1 milimetru.

***** Distanţa dintre puncte este formată din segmente cumulate ce sunt mai mici decât valoarea 1 milimetru.**

**DATE DESPRE IMOBILUL NR. 9135**

Oficiul de Cadastru și Publicitate Imobiliară SIBIU
Biroul de Cadastru și Publicitate Imobiliară Avrig

A. Partea I. Descrierea imobilului

TEREN Extravilan

Adresa: Jud. Sibiu

Nr. Crt	Nr cadastral Nr. topografic	Suprafața* (mp)	Observații / Referințe
A1		2.400	Sector cadastral:53 Teren neimprejmuit;

B. Partea II. Proprietari și acte

Inscrieri privitoare la dreptul de proprietate și alte drepturi reale	Referințe
/	
Act Notarial nr. 151, din 16/10/2012 emis de NP POPA CORNELIA (certificat de mostenitor);	
B1	A1
Intabulare, drept de PROPRIETATE, dobandit prin Succesiune, cota actuala 1/1 1) BOGDAN IONEL	

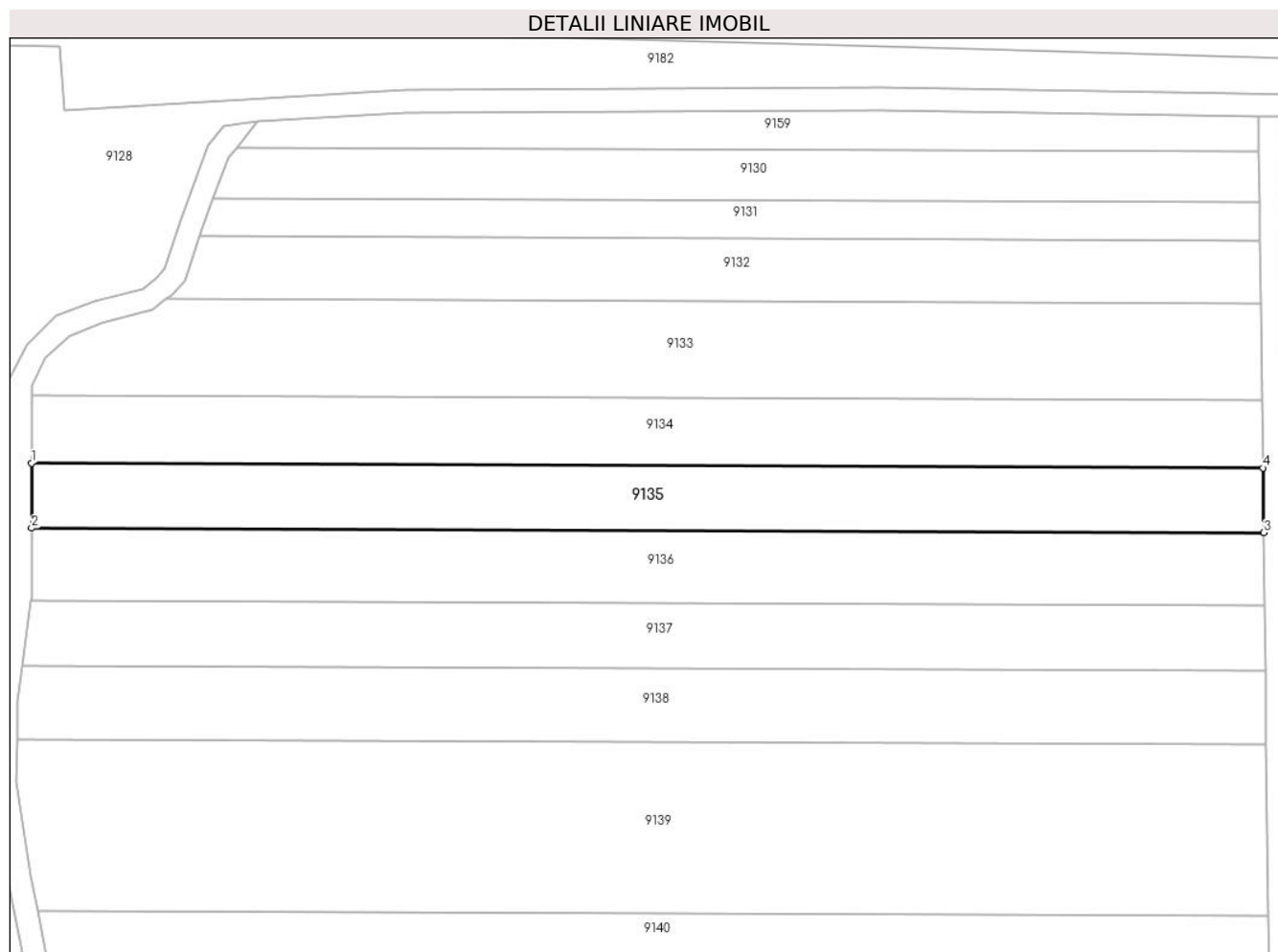
C. Partea III. SARCINI .

Inscrieri privind dezmembramintele dreptului de proprietate, drepturi reale de garanție și sarcini	Referințe
NU SUNT	

Teren

Nr cadastral	Suprafața (mp)*	Observații / Referințe
	2.400	

* Suprafața este determinată în planul de proiecție Stereo 70.



Date referitoare la teren

Crt	Categorie folosință	Intra vilan	Suprafața (mp)	Tarla	Parcelă	Nr. topo	Observații / Referințe
1	arabil	NU	2.400	49	1589/1/6	-	

Lungime Segmente

1) Valorile lungimilor segmentelor sunt obținute din proiecție în plan.

Punct început	X / Y	Punct sfârșit	X / Y	Lungime segment (** (m)
1	471.263,536 476.009,432	2	471.263,532 475.998,198	11.234
2	471.263,532 475.998,198	3	471.477,249 475.997,38	213.718
3	471.477,249 475.997,38	4	471.477,107 476.008,615	11.235
4	471.477,107 476.008,615	1	471.263,536 476.009,432	213.573

** Lungimile segmentelor sunt determinate în planul de proiecție Stereo 70 și sunt rotunjite la 1 milimetru.

***** Distanţa dintre puncte este formată din segmente cumulate ce sunt mai mici decât valoarea 1 milimetru.**

**DATE DESPRE IMOBILUL NR. 9136**

Oficiul de Cadastru și Publicitate Imobiliară SIBIU
Biroul de Cadastru și Publicitate Imobiliară Avrig

A. Partea I. Descrierea imobilului

TEREN Extravilan

Adresa: Jud. Sibiu

Nr. Crt	Nr cadastral Nr. topografic	Suprafața* (mp)	Observații / Referințe
A1		2.700	Sector cadastral:53 Teren neimprejmuit;

B. Partea II. Proprietari și acte

Inscrieri privitoare la dreptul de proprietate și alte drepturi reale	Referințe
/	
Act Administrativ nr. 1000/15, din 30/06/2000 emis de CJPSDPAT SIBIU (titlu de proprietate);	
B1	A1
Intabulare, drept de PROPRIETATE, dobandit prin Reconstituire, cota actuala 1/1 1) DOBRIN ROZALIA, lipsă CNP	

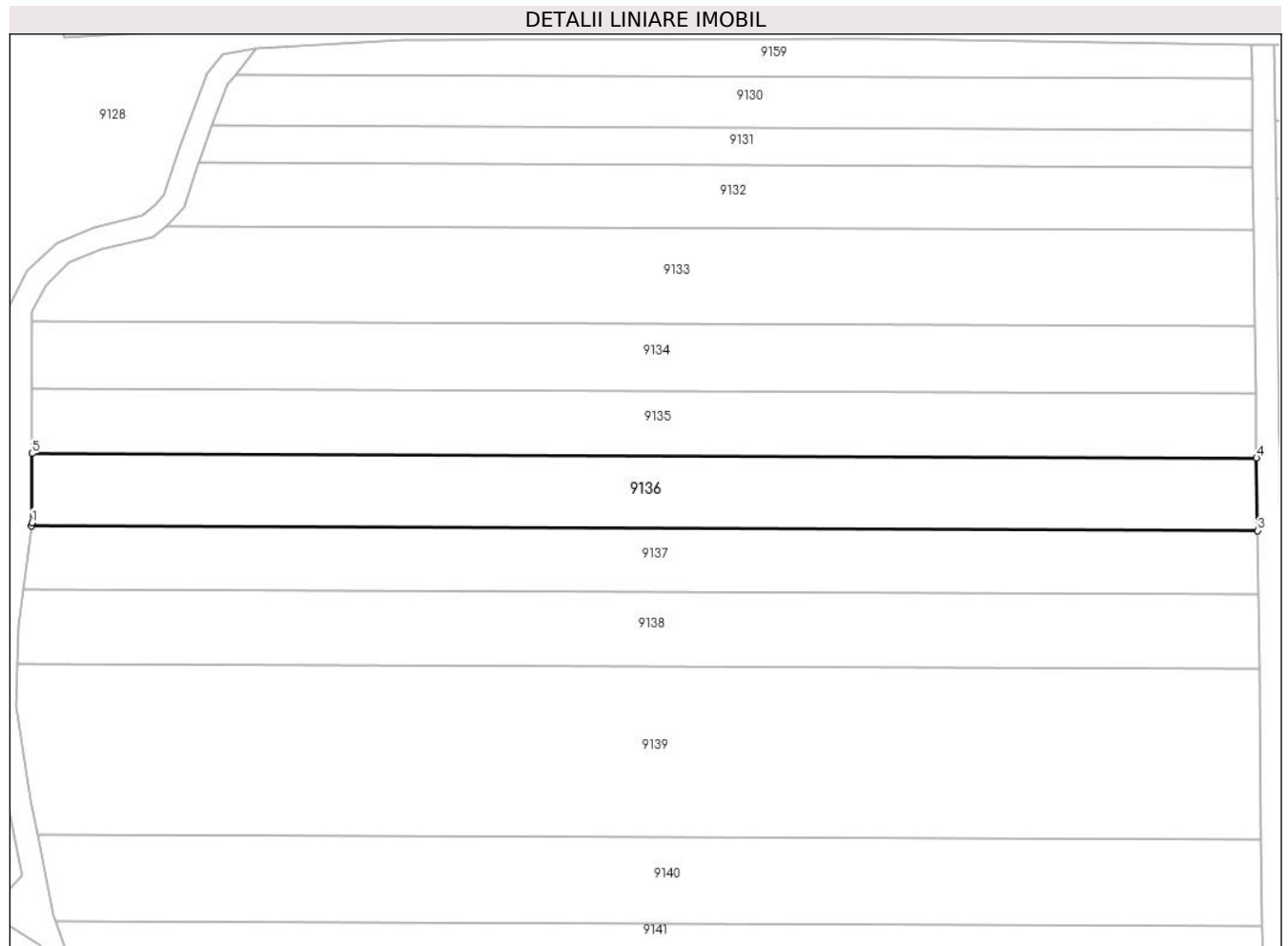
C. Partea III. SARCINI .

Inscrieri privind dezmembramintele dreptului de proprietate, drepturi reale de garanție și sarcini	Referințe
NU SUNT	

Teren

Nr cadastral	Suprafața (mp)*	Observații / Referințe
	2.700	

* Suprafața este determinată în planul de proiecție Stereo 70.



Date referitoare la teren

Crt	Categorie folosință	Intra vilan	Suprafața (mp)	Tarla	Parcelă	Nr. topo	Observații / Referințe
1	arabil	NU	2.700	49	1589/1/7	-	

Lungime Segmente

1) Valorile lungimilor segmentelor sunt obținute din proiecție în plan.

Punct început	X / Y	Punct sfârșit	X / Y	Lungime segment (** (m)
1	471.263,528 475.986,128	2	471.263,453 475.985,57	0.563
2	471.263,453 475.985,57	3	471.477,408 475.984,751	213.956
3	471.477,408 475.984,751	4	471.477,249 475.997,38	12.63
4	471.477,249 475.997,38	5	471.263,532 475.998,198	213.718
5	471.263,532 475.998,198	1	471.263,528 475.986,128	12.07

**** Lungimile segmentelor sunt determinate în planul de proiecție Stereo 70 și sunt rotunjite la 1 milimetru.**

***** Distanța dintre puncte este formată din segmente cumulate ce sunt mai mici decât valoarea 1 milimetru.**

**DATE DESPRE IMOBILUL NR. 9137**

Oficiul de Cadastru și Publicitate Imobiliară SIBIU
Biroul de Cadastru și Publicitate Imobiliară Avrig

A. Partea I. Descrierea imobilului

TEREN Extravilan

Adresa: Jud. Sibiu

Nr. Crt	Nr cadastral Nr. topografic	Suprafața* (mp)	Observații / Referințe
A1		2.400	Sector cadastral:53 Teren neimprejmuit;

B. Partea II. Proprietari și acte

Inscrieri privitoare la dreptul de proprietate și alte drepturi reale		Referințe
/		
Act Notarial nr. 1053, din 13/06/2006 emis de NP POPA CORNELIA (act de partaj);		
B1	Intabulare, drept de PROPRIETATE, dobandit prin Conventie, cota actuala 1/1 1) VASU VASILE	A1

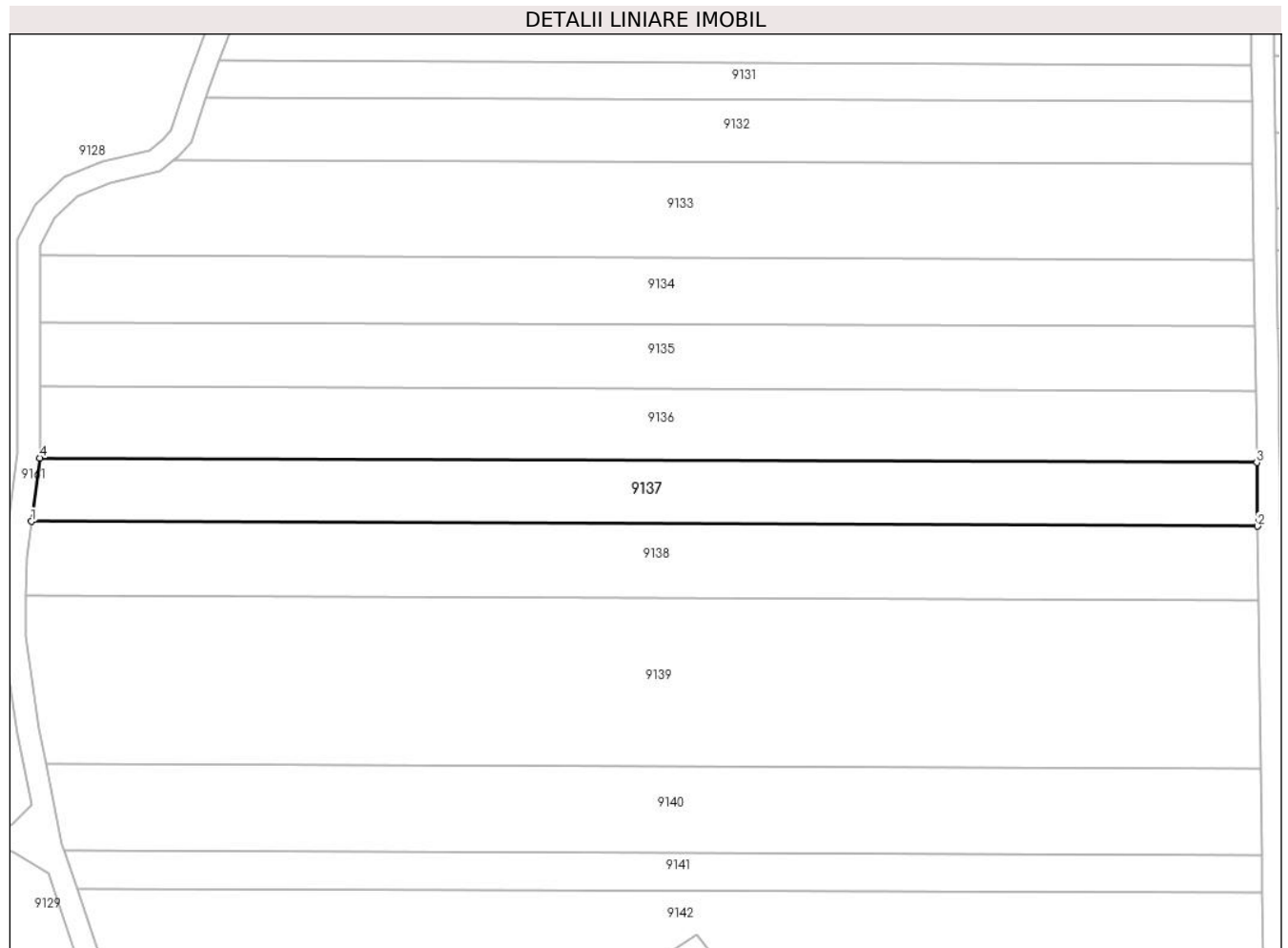
C. Partea III. SARCINI .

Inscrieri privind dezmembramintele dreptului de proprietate, drepturi reale de garanție și sarcini	Referințe
NU SUNT	

Teren

Nr cadastral	Suprafața (mp)*	Observații / Referințe
	2.400	

* Suprafața este determinată în planul de proiecție Stereo 70.



Date referitoare la teren

Crt	Categorie folosință	Intra vilan	Suprafața (mp)	Tarla	Parcelă	Nr. topo	Observații / Referințe
1	arabil	NU	2.400	49	1589/1/8	-	

Lungime Segmente

1) Valorile lungimilor segmentelor sunt obținute din proiecție în plan.

Punct început	X / Y	Punct sfârșit	X / Y	Lungime segment (** (m)
1	471.261,959 475.974,401	2	471.477,549 475.973,576	215.591
2	471.477,549 475.973,576	3	471.477,408 475.984,751	11.176
3	471.477,408 475.984,751	4	471.263,453 475.985,57	213.956
4	471.263,453 475.985,57	1	471.261,959 475.974,401	11.268

** Lungimile segmentelor sunt determinate în planul de proiecție Stereo 70 și sunt rotunjite la 1 milimetru.

***** Distanţa dintre puncte este formată din segmente cumulate ce sunt mai mici decât valoarea 1 milimetru.**

**DATE DESPRE IMOBILUL NR. 9138**

Oficiul de Cadastru și Publicitate Imobiliară SIBIU
Biroul de Cadastru și Publicitate Imobiliară Avrig

A. Partea I. Descrierea imobilului

TEREN Extravilan

Adresa: Jud. Sibiu

Nr. Crt	Nr cadastral Nr. topografic	Suprafața* (mp)	Observații / Referințe
A1		2.800	Sector cadastral:53 Teren neimprejmuț;

B. Partea II. Proprietari și acte

Inscrieri privitoare la dreptul de proprietate și alte drepturi reale	Referințe
/	
Act Notarial nr. 541, din 26/05/2011 emis de NP FILIPÁNITS ALPÁR (contract de vanzare-cumparare);	
B1	Intabulare, drept de PROPRIETATE, dobandit prin Conventie, cota actuala 1/1 1) SC SOBIS SOLUTIONS SRL, CIF:12018818
Act Administrativ nr. 7019, din 07/11/2023 emis de PRIMĂRIA COMUNEI ARPAȘU DE JOS (adeverinta);	
B2	Se notează posesia faptică asupra cotei de 1/1 în favoarea lui 1) BOGDAN IONEL


C. Partea III. SARCINI .

Inscrieri privind dezmembramintele dreptului de proprietate, drepturi reale de garanție și sarcini	Referințe
NU SUNT	

Teren

Nr cadastral	Suprafața (mp)*	Observații / Referințe
	2.800	

* Suprafața este determinată în planul de proiecție Stereo 70.



Date referitoare la teren

Crt	Categorie folosință	Intra vilan	Suprafața (mp)	Tarla	Parcelă	Nr. topo	Observații / Referințe
1	arabil	NU	2.800	49	1589/1/9	-	

Lungime Segmente

1) Valorile lungimilor segmentelor sunt obținute din proiecție în plan.

Punct început	X / Y	Punct sfârșit	X / Y	Lungime segment (** (m)
1	471.477,712 475.960,633	2	471.477,549 475.973,576	12.944
2	471.477,549 475.973,576	3	471.261,959 475.974,401	215.591
3	471.261,959 475.974,401	4	471.261,127 475.968,177	6.28
4	471.261,127 475.968,177	5	471.260,996 475.961,462	6.716
5	471.260,996 475.961,462	1	471.477,712 475.960,633	216.718

**** Lungimile segmentelor sunt determinate în planul de proiecție Stereo 70 și sunt rotunjite la 1 milimetru.**

***** Distanța dintre puncte este formată din segmente cumulate ce sunt mai mici decât valoarea 1 milimetru.**

**DATE DESPRE IMOBILUL NR. 9139**

Oficiul de Cadastru și Publicitate Imobiliară SIBIU
Biroul de Cadastru și Publicitate Imobiliară Avrig

A. Partea I. Descrierea imobilului

TEREN Extravilan

Adresa: Jud. Sibiu

Nr. Crt	Nr cadastral Nr. topografic	Suprafața* (mp)	Observații / Referințe
A1		6.400	Sector cadastral:53 Teren neimprejmuț;

B. Partea II. Proprietari și acte

Inscrieri privitoare la dreptul de proprietate și alte drepturi reale	Referințe
/	
Act Notarial nr. 655, din 05/04/2011 emis de NP POPA CORNELIA (contract de vanzare-cumparare);	
B1	Intabulare, drept de PROPRIETATE, dobandit prin Conventie, cota actuala 1/1 1) SC SOBIS SOLUTIONS SRL, CIF:12018818
Act Administrativ nr. 7020, din 07/11/2023 emis de PRIMĂRIA COMUNEI ARPAȘU DE JOS;	
B2	Se notează posesia faptică asupra cotei de 1/1 în favoarea lui 1) BOGDAN IONEL

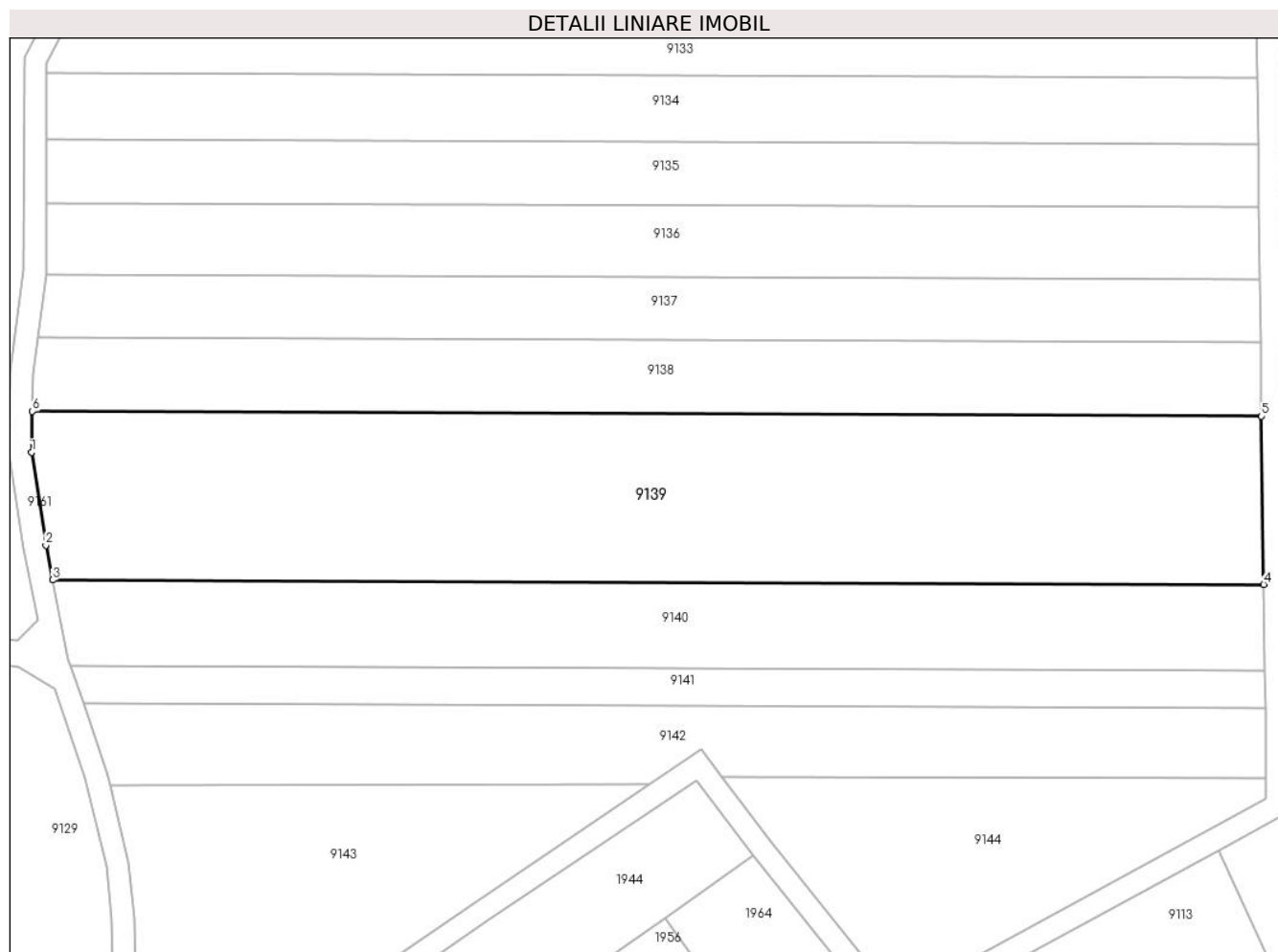
C. Partea III. SARCINI .

Inscrieri privind dezmembramintele dreptului de proprietate, drepturi reale de garanție și sarcini	Referințe
NU SUNT	

Teren

Nr cadastral	Suprafața (mp)*	Observații / Referințe
	6.400	

* Suprafața este determinată în planul de proiecție Stereo 70.



Date referitoare la teren

Crt	Categorie folosință	Intra vilan	Suprafața (mp)	Tarla	Parcelă	Nr. topo	Observații / Referințe
1	arabil	NU	6.400	49	1589/1/10	-	

Lungime Segmente

1) Valorile lungimilor segmentelor sunt obținute din proiecție în plan.

Punct început	X / Y	Punct sfârșit	X / Y	Lungime segment (** (m)
1	471.260,855 475.954,267	2	471.263,36 475.937,885	16.572
2	471.263,36 475.937,885	3	471.264,572 475.931,777	6.227
3	471.264,572 475.931,777	4	471.478,086 475.930,96	213.516
4	471.478,086 475.930,96	5	471.477,712 475.960,633	29.675
5	471.477,712 475.960,633	6	471.260,996 475.961,462	216.718

Punct început	X / Y	Punct sfârșit	X / Y	Lungime segment (** (m)
6	471.260,996 475.961,462	1	471.260,855 475.954,267	7.196

** Lungimile segmentelor sunt determinate în planul de proiecție Stereo 70 și sunt rotunjite la 1 milimetru.

*** Distanța dintre puncte este formată din segmente cumulate ce sunt mai mici decât valoarea 1 milimetru.

**DATE DESPRE IMOBILUL NR. 9140**

Oficiul de Cadastru și Publicitate Imobiliară SIBIU
Biroul de Cadastru și Publicitate Imobiliară Avrig

A. Partea I. Descrierea imobilului

TEREN Necunoscut

Adresa: Loc. Arpasu De Jos, Jud. Sibiu

Nr. Crt	Nr cadastral Nr. topografic	Suprafața* (mp)	Observații / Referințe
A1		3.200	Sector cadastral:53 Teren neimprejmuit;

B. Partea II. Proprietari și acte

Inscrieri privitoare la dreptul de proprietate și alte drepturi reale		Referințe
/		
Act Administrativ nr. 1053/15, din 08/01/2001 emis de CJPSDPAT SIBIU (titlu de proprietate);		
B1	Intabulare, drept de PROPRIETATE, dobandit prin Reconstituire, cota actuala 1/1 1) RĂDUȚIU VICTORIA, lipsă CNP 2) GROVU G MARIA, lipsă CNP	A1
Act Administrativ nr. 7021, din 07/11/2023 emis de PRIMĂRIA COMUNEI ARPAȘU DE JOS (adeverinta);		
B2	Se notează posesia faptică asupra cotei de 1/1 în favoarea lui 1) SC SOBIS SOLUTIONS SRL, CIF:12018818	A1

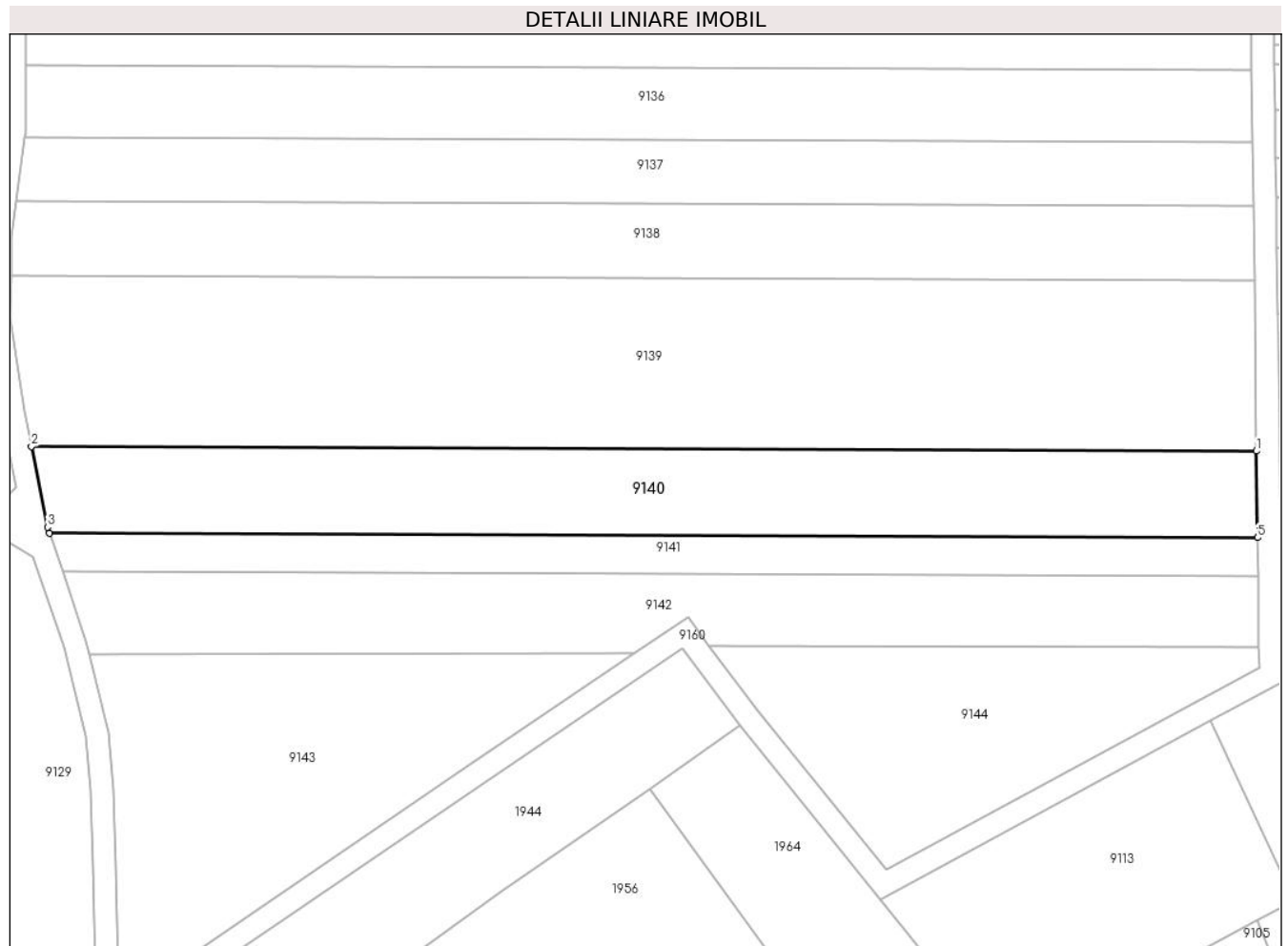
C. Partea III. SARCINI .

Inscrieri privind dezmembramintele dreptului de proprietate, drepturi reale de garanție și sarcini	Referințe
NU SUNT	

Teren

Nr cadastral	Suprafața (mp)*	Observații / Referințe
	3.200	

* Suprafața este determinată în planul de proiecție Stereo 70.



Date referitoare la teren

Crt	Categorie folosință	Intra vilan	Suprafața (mp)	Tarla	Parcelă	Nr. topo	Observații / Referințe
1	arabil	NU	3.180	49	1589/1/11	-	Nr. Parcelă 1589/1/12 greșit în TP
2	arabil	DA	20	49	1589/1/11	-	Nr. Parcelă 1589/1/12 greșit în TP

Lungime Segmente

1) Valorile lungimilor segmentelor sunt obținute din proiecție în plan.

Punct început	X / Y	Punct sfârșit	X / Y	Lungime segment (** (m))
1	471.478,086 475.930,96	2	471.264,572 475.931,777	213.516
2	471.264,572 475.931,777	3	471.267,364 475.917,705	14.347
3	471.267,364 475.917,705	4	471.267,713 475.916,678	1.084
4	471.267,713 475.916,678	5	471.478,276 475.915,872	210.565

Punct început	X / Y	Punct sfârșit	X / Y	Lungime segment (** (m)
5	471.478,276 475.915,872	1	471.478,086 475.930,96	15.089

** Lungimile segmentelor sunt determinate în planul de proiecție Stereo 70 și sunt rotunjite la 1 milimetru.

*** Distanța dintre puncte este formată din segmente cumulate ce sunt mai mici decât valoarea 1 milimetru.

**DATE DESPRE IMOBILUL NR. 9141**

Oficiul de Cadastru și Publicitate Imobiliară SIBIU
Biroul de Cadastru și Publicitate Imobiliară Avrig

A. Partea I. Descrierea imobilului

TEREN Necunoscut

Adresa: Loc. Arpasu De Jos, Jud. Sibiu

Nr. Crt	Nr cadastral Nr. topografic	Suprafața* (mp)	Observații / Referințe
A1		1.400	Sector cadastral:53 Teren neimprejmuit;

B. Partea II. Proprietari și acte

Inscrieri privitoare la dreptul de proprietate și alte drepturi reale	Referințe
/	
Act Notarial nr. 606, din 04/04/2017 emis de NP POPA CORNELIA (act de sistare indiviziune si partaj);	
B1	A1
Intabulare, drept de PROPRIETATE, dobandit prin Conventie, cota actuala 1/1 1) DOBRIN VASILE	

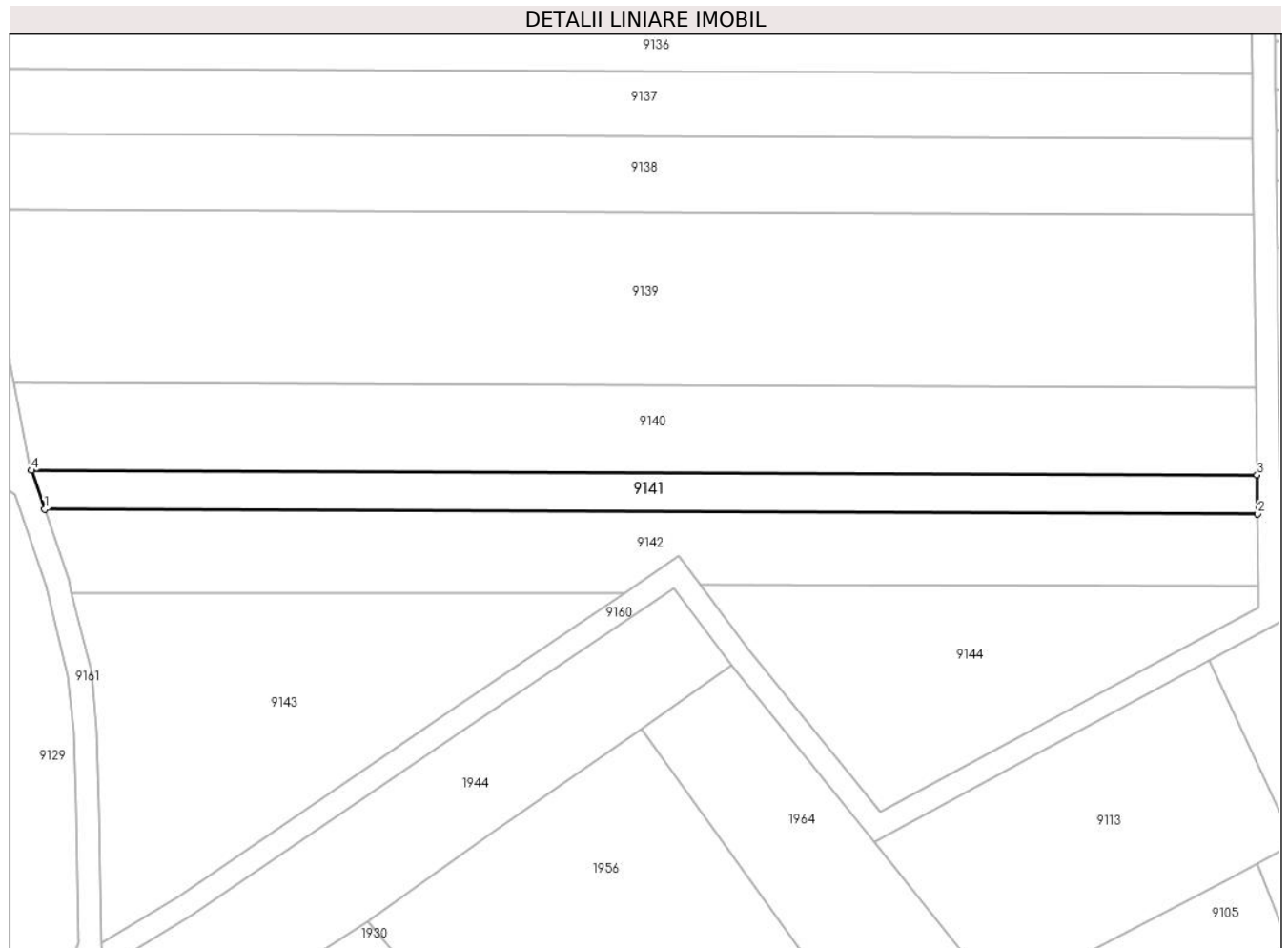
C. Partea III. SARCINI .

Inscrieri privind dezmembramintele dreptului de proprietate, drepturi reale de garanție și sarcini	Referințe
NU SUNT	

Teren

Nr cadastral	Suprafața (mp)*	Observații / Referințe
	1.400	

* Suprafața este determinată în planul de proiecție Stereo 70.



Date referitoare la teren

Crt	Categorie folosință	Intra vilan	Suprafața (mp)	Tarla	Parcelă	Nr. topo	Observații / Referințe
1	arabil	NU	1.015	49	1589/1/12	-	
2	arabil	DA	385	49	1589/1/12	-	

Lungime Segmente

1) Valorile lungimilor segmentelor sunt obținute din proiecție în plan.

Punct început	X / Y	Punct sfârșit	X / Y	Lungime segment (** (m))
1	471.269,989 475.909,986	2	471.478,36 475.909,188	208.373
2	471.478,36 475.909,188	3	471.478,276 475.915,872	6.684
3	471.478,276 475.915,872	4	471.267,713 475.916,678	210.565
4	471.267,713 475.916,678	1	471.269,989 475.909,986	7.069

**** Lungimile segmentelor sunt determinate în planul de proiecție Stereo 70 și sunt rotunjite la 1 milimetru.**

***** Distanța dintre puncte este formată din segmente cumulate ce sunt mai mici decât valoarea 1 milimetru.**

**DATE DESPRE IMOBILUL NR. 9142**

Oficiul de Cadastru și Publicitate Imobiliară SIBIU
Biroul de Cadastru și Publicitate Imobiliară Avrig

A. Partea I. Descrierea imobilului

TEREN Necunoscut

Adresa: Loc. Arpasu De Jos, Jud. Sibiu

Nr. Crt	Nr cadastral Nr. topografic	Suprafața* (mp)	Observații / Referințe
A1		2.700	Sector cadastral:53 Teren neimprejmuit;

B. Partea II. Proprietari și acte

Inscrieri privitoare la dreptul de proprietate și alte drepturi reale		Referințe
/		
Act Notarial nr. 2182, din 30/09/2022 emis de NP POPA CORNELIA (act de partaj);		
B1	Intabulare, drept de PROPRIETATE, dobandit prin Conventie, cota actuala 1/1 1) COSMASCHI MARIOARA	A1

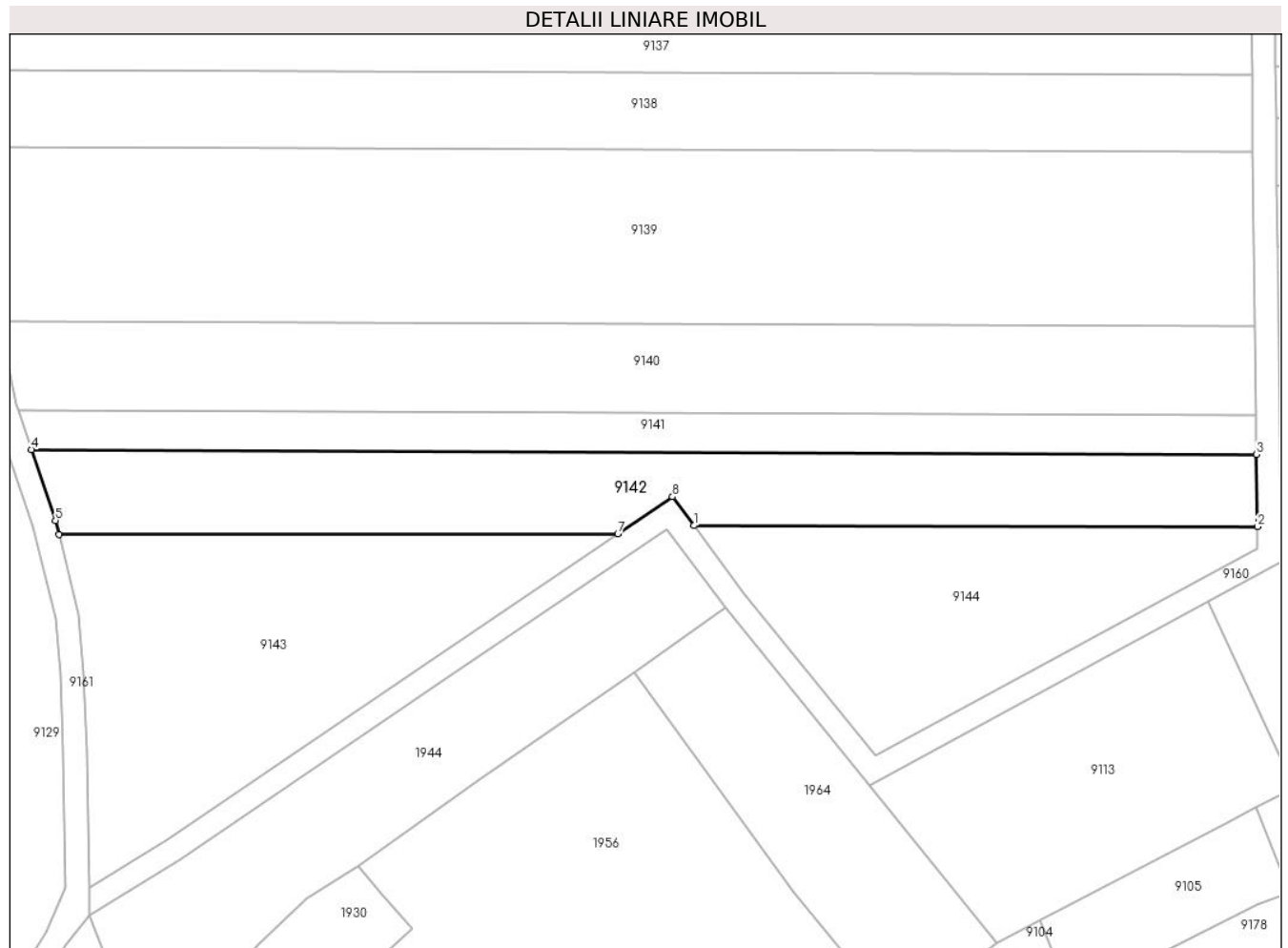
C. Partea III. SARCINI .

Inscrieri privind dezmembramintele dreptului de proprietate, drepturi reale de garanție și sarcini	Referințe
NU SUNT	

Teren

Nr cadastral	Suprafața (mp)*	Observații / Referințe
	2.700	

* Suprafața este determinată în planul de proiecție Stereo 70.



Date referitoare la teren

Crt	Categorie folosință	Intra vilan	Suprafața (mp)	Tarla	Parcelă	Nr. topo	Observații / Referințe
1	arabil	NU	1.062	49	1589/1/13	-	
2	arabil	DA	1.638	49	1589/1/13	-	

Lungime Segmente

1) Valorile lungimilor segmentelor sunt obținute din proiecție în plan.

Punct început	X / Y	Punct sfârșit	X / Y	Lungime segment (** (m)
1	471.382,635 475.897,088	2	471.478,515 475.896,9	95.88
2	471.478,515 475.896,9	3	471.478,36 475.909,188	12.289
3	471.478,36 475.909,188	4	471.269,989 475.909,986	208.373
4	471.269,989 475.909,986	5	471.274,076 475.897,971	12.691

Punct început	X / Y	Punct sfârșit	X / Y	Lungime segment (** (m)
5	471.274,076 475.897,971	6	471.274,664 475.895,562	2.48
6	471.274,664 475.895,562	7	471.369,706 475.895,697	95.042
7	471.369,706 475.895,697	8	471.378,998 475.901,962	11.207
8	471.378,998 475.901,962	1	471.382,635 475.897,088	6.082

** Lungimile segmentelor sunt determinate în planul de proiecție Stereo 70 și sunt rotunjite la 1 milimetru.

*** Distanța dintre puncte este formată din segmente cumulate ce sunt mai mici decât valoarea 1 milimetru.

**DATE DESPRE IMOBILUL NR. 9143**

Oficiul de Cadastru și Publicitate Imobiliară SIBIU
Biroul de Cadastru și Publicitate Imobiliară Avrig

A. Partea I. Descrierea imobilului

TEREN Intravilan

Adresa: Loc. Arpasu De Jos, Jud. Sibiu

Nr. Crt	Nr cadastral Nr. topografic	Suprafața* (mp)	Observații / Referințe
A1		2.800	Sector cadastral:53 Teren neimprejmuit;

B. Partea II. Proprietari și acte

Inscrieri privitoare la dreptul de proprietate și alte drepturi reale		Referințe
/		
Act Notarial nr. 475, din 25/09/2003 emis de NP SALOMIE IOAN CRISTIAN (contract de vanzare-cumparare);		
B1	Intabulare, drept de PROPRIETATE, dobandit prin Conventie, cota actuala 1/1 1) MORARIU IOAN	A1

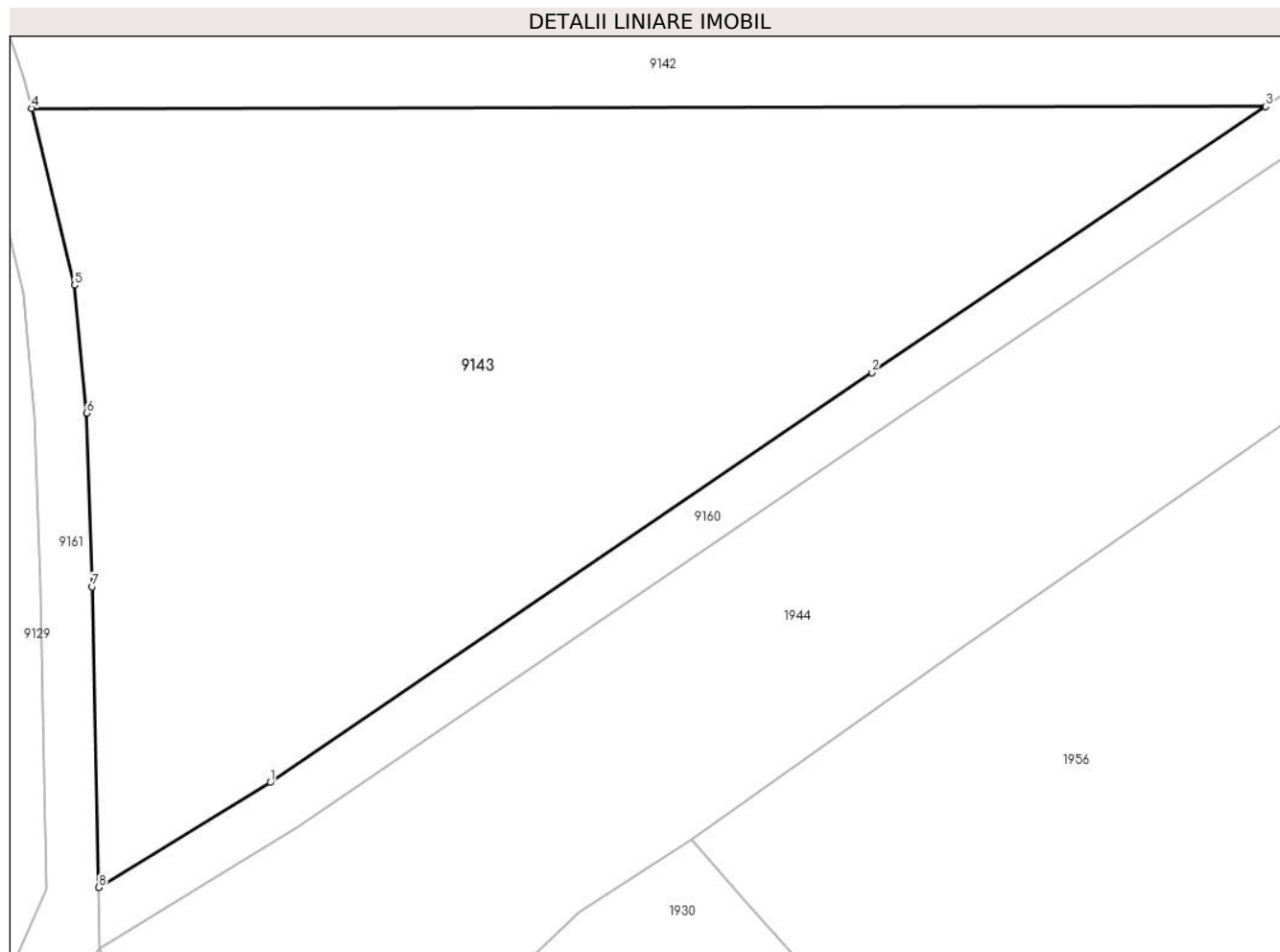
C. Partea III. SARCINI .

Inscrieri privind dezmembramintele dreptului de proprietate, drepturi reale de garanție și sarcini	Referințe
NU SUNT	

Teren

Nr cadastral	Suprafața (mp)*	Observații / Referințe
	2.800	

* Suprafața este determinată în planul de proiecție Stereo 70.



Date referitoare la teren

Crt	Categorie folosință	Intra vilan	Suprafața (mp)	Tarla	Parcelă	Nr. topo	Observații / Referințe
1	arabil	DA	2.800	49	1589/1/14	-	

Lungime Segmente

1) Valorile lungimilor segmentelor sunt obținute din proiecție în plan.

Punct început	X / Y	Punct sfârșit	X / Y	Lungime segment (** (m)
1	471.293,051 475.843,693	2	471.339,365 475.875,24	56.037
2	471.339,365 475.875,24	3	471.369,706 475.895,697	36.593
3	471.369,706 475.895,697	4	471.274,664 475.895,562	95.042
4	471.274,664 475.895,562	5	471.277,986 475.881,949	14.013
5	471.277,986 475.881,949	6	471.278,908 475.872,12	9.872

Punct început	X / Y	Punct sfârșit	X / Y	Lungime segment (** (m)
6	471.278,908 475.872,12	7	471.279,331 475.858,752	13.375
7	471.279,331 475.858,752	8	471.279,829 475.835,613	23.144
8	471.279,829 475.835,613	1	471.293,051 475.843,693	15.495

** Lungimile segmentelor sunt determinate în planul de proiecție Stereo 70 și sunt rotunjite la 1 milimetru.

*** Distanța dintre puncte este formată din segmente cumulate ce sunt mai mici decât valoarea 1 milimetru.

**DATE DESPRE IMOBILUL NR. 9144**

Oficiul de Cadastru și Publicitate Imobiliară SIBIU
Biroul de Cadastru și Publicitate Imobiliară Avrig

A. Partea I. Descrierea imobilului

TEREN Necunoscut

Adresa: Loc. Arpasu De Jos, Jud. Sibiu

Nr. Crt	Nr cadastral Nr. topografic	Suprafața* (mp)	Observații / Referințe
A1		2.000	Sector cadastral:53 Teren neimprejmuit;

B. Partea II. Proprietari și acte

Inscrieri privitoare la dreptul de proprietate și alte drepturi reale	Referințe
/	
Act Administrativ nr. 734/15, din 09/11/1998 emis de CJPSDPAT SIBIU (titlu de proprietate);	
B1	A1
Intabulare, drept de PROPRIETATE, dobandit prin Reconstituire, cota actuala 1/1 1) SĂLAGHE DUMITRU	

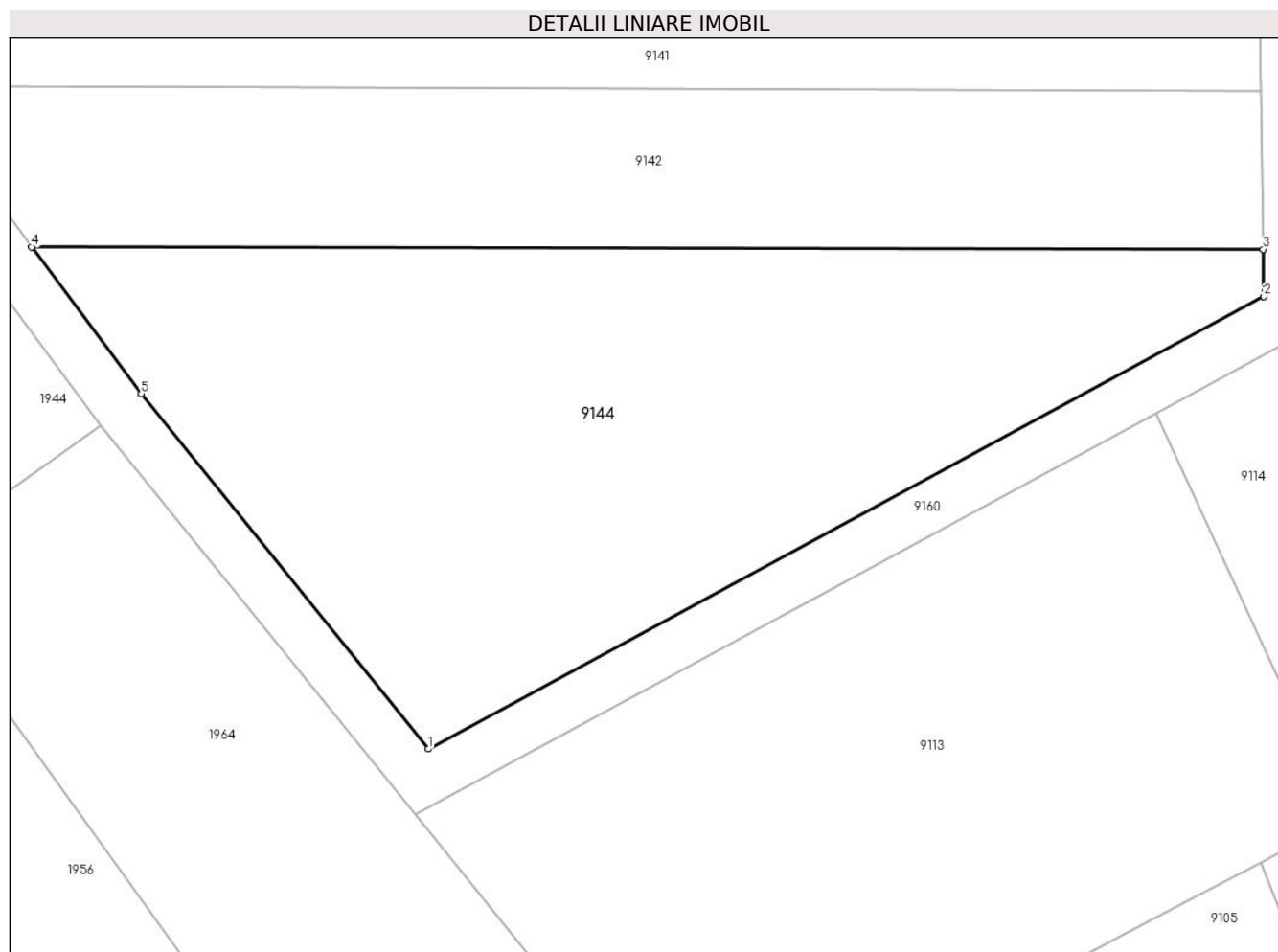
C. Partea III. SARCINI .

Inscrieri privind dezmembramintele dreptului de proprietate, drepturi reale de garanție și sarcini	Referințe
NU SUNT	

Teren

Nr cadastral	Suprafața (mp)*	Observații / Referințe
	2.000	

* Suprafața este determinată în planul de proiecție Stereo 70.



Date referitoare la teren

Crt	Categorie folosință	Intravilan	Suprafața (mp)	Tarla	Parcelă	Nr. topo	Observații / Referințe
1	arabil	NU	1.538	49	1589/1/15	-	
2	arabil	DA	462	49	1589/1/15	-	

Lungime Segmente

1) Valorile lungimilor segmentelor sunt obținute din proiecție în plan.

Punct început	X / Y	Punct sfârșit	X / Y	Lungime segment (** (m)
1	471.413,512 475.858,021	2	471.478,562 475.893,23	73.967
2	471.478,562 475.893,23	3	471.478,515 475.896,9	3.671
3	471.478,515 475.896,9	4	471.382,635 475.897,088	95.88
4	471.382,635 475.897,088	5	471.391,166 475.885,657	14.262

Punct început	X / Y	Punct sfârşit	X / Y	Lungime segment (** (m)
5	471.391,166 475.885,657	1	471.413,512 475.858,021	35.541

** Lungimile segmentelor sunt determinate în planul de proiecţie Stereo 70 şi sunt rotunjite la 1 milimetru.

*** Distanţa dintre puncte este formată din segmente cumulate ce sunt mai mici decât valoarea 1 milimetru.

**DATE DESPRE IMOBILUL NR. 9145**

Oficiul de Cadastru și Publicitate Imobiliară SIBIU
Biroul de Cadastru și Publicitate Imobiliară Avrig

A. Partea I. Descrierea imobilului

TEREN Extravilan

Adresa: Jud. Sibiu

Nr. Crt	Nr cadastral Nr. topografic	Suprafața* (mp)	Observații / Referințe
A1		2.300	Sector cadastral:53 Teren neimprejmuț;

B. Partea II. Proprietari și acte

Inscrieri privitoare la dreptul de proprietate și alte drepturi reale		Referințe
/		
Act Administrativ nr. 911/15, din 19/05/2008 emis de CJPSDPAT SIBIU (titlu de proprietate);		
B1	Intabulare, drept de PROPRIETATE, dobandit prin Reconstituire, cota actuala 2/3 1) VASU LIVIU, lipsă CNP 2) TELEA CORNELIA, lipsă CNP	A1
Act Notarial nr. 15, din 23/01/2024 emis de NP POPA CORNELIA (certificat de mostenitor);		
B2	Intabulare, drept de PROPRIETATE, dobandit prin Succesiune, cota actuala 1/3 1) IOANID LIVIA	A1


C. Partea III. SARCINI .

Inscrieri privind dezmembramintele dreptului de proprietate, drepturi reale de garanție și sarcini	Referințe
NU SUNT	

Teren

Nr cadastral	Suprafața (mp)*	Observații / Referințe
	2.300	

* Suprafața este determinată în planul de proiecție Stereo 70.



Date referitoare la teren

Crt	Categorie folosință	Intra vilan	Suprafața (mp)	Tarla	Parcelă	Nr. topo	Observații / Referințe
1	arabil	NU	2.300	49	1589/1/16	-	

Lungime Segmente

1) Valorile lungimilor segmentelor sunt obținute din proiecție în plan.

Punct început	X / Y	Punct sfârșit	X / Y	Lungime segment (** (m)
1	471.658,784 476.066,86	2	471.624,19 476.067,39	34.598
2	471.624,19 476.067,39	3	471.594,232 476.065,778	30.002
3	471.594,232 476.065,778	4	471.561,812 476.068,288	32.516
4	471.561,812 476.068,288	5	471.511,008 476.068,955	50.809
5	471.511,008 476.068,955	6	471.480,341 476.069,445	30.671

Punct început	X / Y	Punct sfârșit	X / Y	Lungime segment (** (m)
6	471.480,341 476.069,445	7	471.480,508 476.056,134	13.311
7	471.480,508 476.056,134	8	471.663,04 476.053,929	182.544
8	471.663,04 476.053,929	1	471.658,784 476.066,86	13.613

** Lungimile segmentelor sunt determinate în planul de proiecție Stereo 70 și sunt rotunjite la 1 milimetru.

*** Distanța dintre puncte este formată din segmente cumulate ce sunt mai mici decât valoarea 1 milimetru.

**DATE DESPRE IMOBILUL NR. 9146**

Oficiul de Cadastru și Publicitate Imobiliară SIBIU
Biroul de Cadastru și Publicitate Imobiliară Avrig

A. Partea I. Descrierea imobilului

TEREN Extravilan

Adresa: Jud. Sibiu

Nr. Crt	Nr cadastral Nr. topografic	Suprafața* (mp)	Observații / Referințe
A1		2.500	Sector cadastral:53 Teren neimprejmuit;

B. Partea II. Proprietari și acte

Inscrieri privitoare la dreptul de proprietate și alte drepturi reale		Referințe
/		
Act Notarial nr. 133, din 29/09/2020 emis de NP POPA CORNELIA (certificat de mostenitor);		
B1	Intabulare, drept de PROPRIETATE, dobândit prin Succesiune, cota actuala 1/1 1) IOANID LIVIA	A1

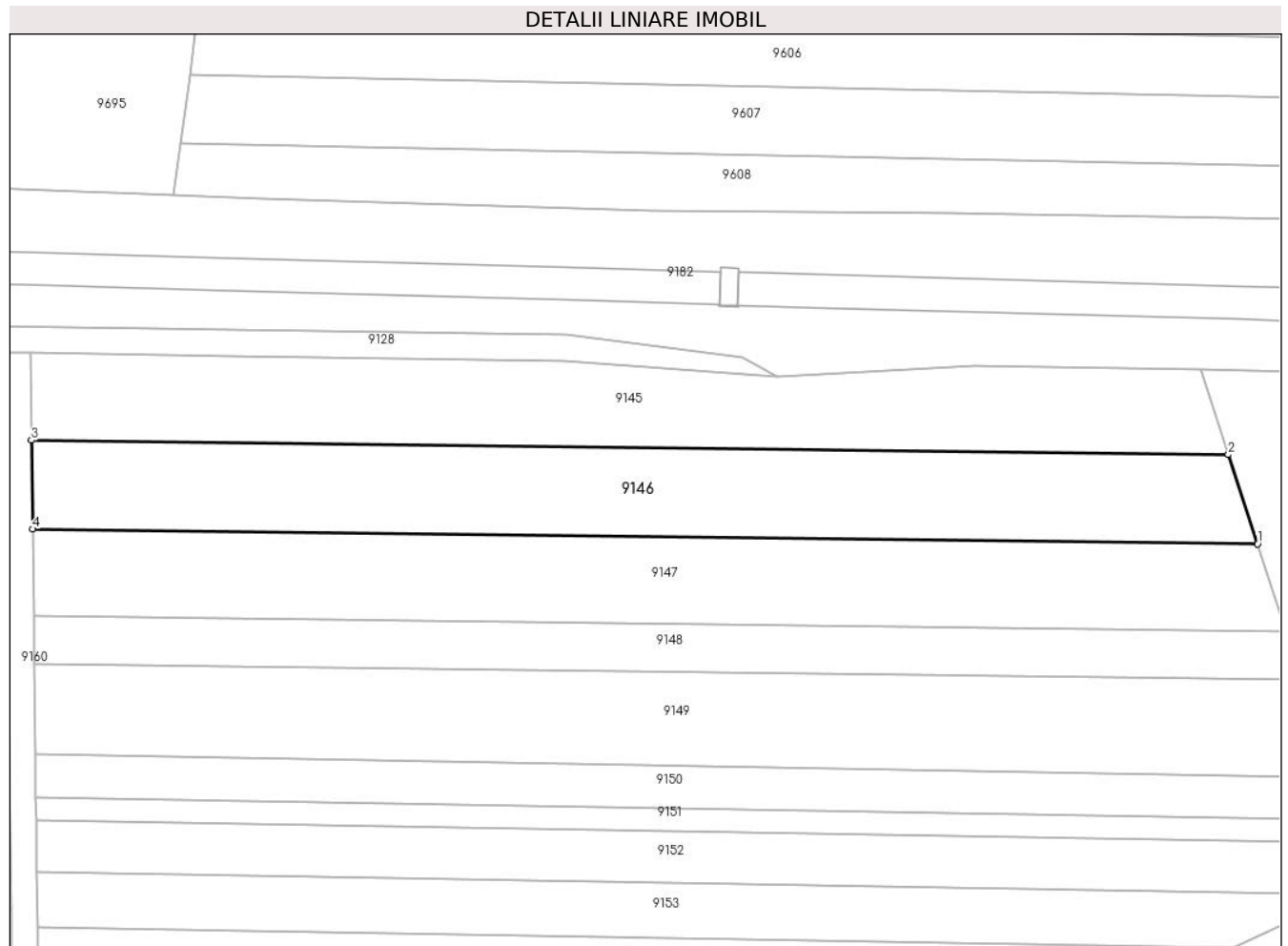
C. Partea III. SARCINI .

Inscrieri privind dezmembramintele dreptului de proprietate, drepturi reale de garanție și sarcini	Referințe
NU SUNT	

Teren

Nr cadastral	Suprafața (mp)*	Observații / Referințe
	2.500	

* Suprafața este determinată în planul de proiecție Stereo 70.



Date referitoare la teren

Crt	Categorie folosință	Intra vilan	Suprafața (mp)	Tarla	Parcelă	Nr. topo	Observații / Referințe
1	arabil	NU	2.500	49	1589/1/17	-	

Lungime Segmente

1) Valorile lungimilor segmentelor sunt obținute din proiecție în plan.

Punct început	X / Y	Punct sfârșit	X / Y	Lungime segment (** (m)
1	471.667,512 476.040,338	2	471.663,04 476.053,929	14.308
2	471.663,04 476.053,929	3	471.480,508 476.056,134	182.544
3	471.480,508 476.056,134	4	471.480,679 476.042,596	13.54
4	471.480,679 476.042,596	1	471.667,512 476.040,338	186.847

** Lungimile segmentelor sunt determinate în planul de proiecție Stereo 70 și sunt rotunjite la 1 milimetru.

***** Distanţa dintre puncte este formată din segmente cumulate ce sunt mai mici decât valoarea 1 milimetru.**

**DATE DESPRE IMOBILUL NR. 9147**

Oficiul de Cadastru și Publicitate Imobiliară SIBIU
Biroul de Cadastru și Publicitate Imobiliară Avrig

A. Partea I. Descrierea imobilului

TEREN Extravilan

Adresa: Jud. Sibiu

Nr. Crt	Nr cadastral Nr. topografic	Suprafața* (mp)	Observații / Referințe
A1		2.500	Sector cadastral:53 Teren neimprejmuit;

B. Partea II. Proprietari și acte

Inscrieri privitoare la dreptul de proprietate și alte drepturi reale	Referințe
/	
Act Administrativ nr. 909/15, din 19/05/2000 emis de CJPSDPAT SIBIU (titlu de proprietate);	
B1	A1
Intabulare, drept de PROPRIETATE, dobandit prin Reconstituire, cota actuala 1/1 1) SĂLAGHE EUFROSINA, lipsă CNP	

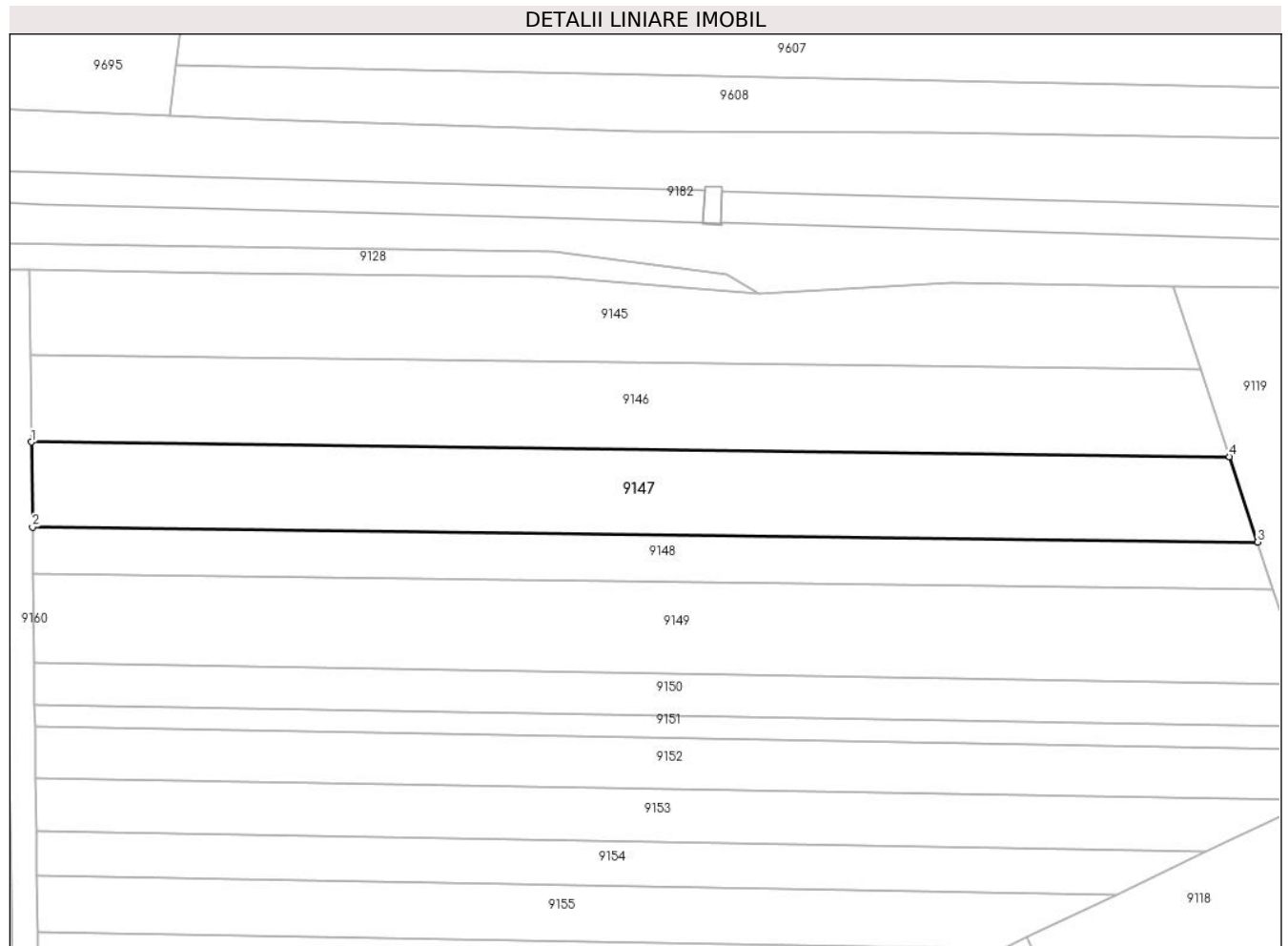
C. Partea III. SARCINI .

Inscrieri privind dezmembramintele dreptului de proprietate, drepturi reale de garanție și sarcini	Referințe
NU SUNT	

Teren

Nr cadastral	Suprafața (mp)*	Observații / Referințe
	2.500	

* Suprafața este determinată în planul de proiecție Stereo 70.



Date referitoare la teren

Crt	Categorie folosință	Intravilan	Suprafața (mp)	Tarla	Parcelă	Nr. topo	Observații / Referințe
1	arabil	NU	2.500	49	1589/1/18	-	

Lungime Segmente

1) Valorile lungimilor segmentelor sunt obținute din proiecție în plan.

Punct început	X / Y	Punct sfârșit	X / Y	Lungime segment (** (m)
1	471.480,679 476.042,596	2	471.480,846 476.029,362	13.235
2	471.480,846 476.029,362	3	471.671,884 476.027,053	191.052
3	471.671,884 476.027,053	4	471.667,512 476.040,338	13.986
4	471.667,512 476.040,338	1	471.480,679 476.042,596	186.847

** Lungimile segmentelor sunt determinate în planul de proiecție Stereo 70 și sunt rotunjite la 1 milimetru.

***** Distanţa dintre puncte este formată din segmente cumulate ce sunt mai mici decât valoarea 1 milimetru.**

**DATE DESPRE IMOBILUL NR. 9148**

Oficiul de Cadastru și Publicitate Imobiliară SIBIU
Biroul de Cadastru și Publicitate Imobiliară Avrig

A. Partea I. Descrierea imobilului

TEREN Extravilan

Adresa: Jud. Sibiu

Nr. Crt	Nr cadastral Nr. topografic	Suprafața* (mp)	Observații / Referințe
A1		1.400	Sector cadastral:53 Teren neimprejmuit;

B. Partea II. Proprietari și acte

Inscrieri privitoare la dreptul de proprietate și alte drepturi reale	Referințe
/	
Act Administrativ nr. 942/15, din 02/06/2000 emis de CJPSDPAT SIBIU (titlu de proprietate);	
B1	A1
Intabulare, drept de PROPRIETATE, dobandit prin Reconstituire, cota actuala 1/1 1) VASU MATEI, lipsă CNP	

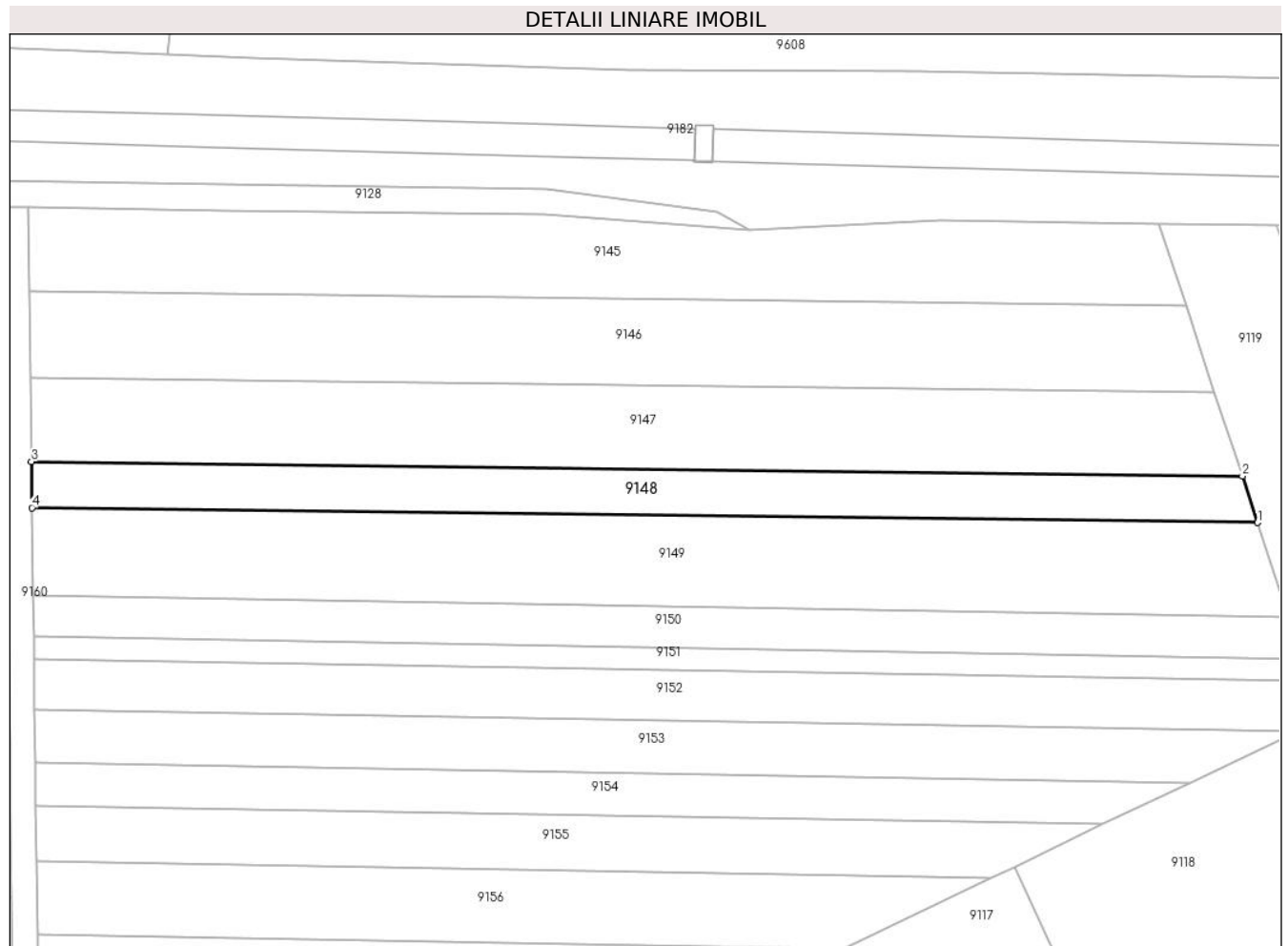
C. Partea III. SARCINI .

Inscrieri privind dezmembramintele dreptului de proprietate, drepturi reale de garanție și sarcini	Referințe
NU SUNT	

Teren

Nr cadastral	Suprafața (mp)*	Observații / Referințe
	1.400	

* Suprafața este determinată în planul de proiecție Stereo 70.



Date referitoare la teren

Crt	Categorie folosință	Intra vilan	Suprafața (mp)	Tarla	Parcelă	Nr. topo	Observații / Referințe
1	arabil	NU	1.400	49	1589/1/19	-	

Lungime Segmente

1) Valorile lungimilor segmentelor sunt obținute din proiecție în plan.

Punct început	X / Y	Punct sfârșit	X / Y	Lungime segment (** (m)
1	471.674,291 476.019,74	2	471.671,884 476.027,053	7.699
2	471.671,884 476.027,053	3	471.480,846 476.029,362	191.052
3	471.480,846 476.029,362	4	471.480,938 476.022,076	7.286
4	471.480,938 476.022,076	1	471.674,291 476.019,74	193.367

** Lungimile segmentelor sunt determinate în planul de proiecție Stereo 70 și sunt rotunjite la 1 milimetru.

***** Distanţa dintre puncte este formată din segmente cumulate ce sunt mai mici decât valoarea 1 milimetru.**

**DATE DESPRE IMOBILUL NR. 9149**

Oficiul de Cadastru și Publicitate Imobiliară SIBIU
Biroul de Cadastru și Publicitate Imobiliară Avrig

A. Partea I. Descrierea imobilului

TEREN Extravilan

Adresa: Jud. Sibiu

Nr. Crt	Nr cadastral Nr. topografic	Suprafața* (mp)	Observații / Referințe
A1		2.800	Sector cadastral:53 Teren neimprejmuit;

B. Partea II. Proprietari și acte

Inscrieri privitoare la dreptul de proprietate și alte drepturi reale		Referințe
/		
Act Notarial nr. 83, din 09/12/2004 emis de NP SALOMIE IOAN CRISTIAN (certificat de mostenitor);		
B1	Intabulare, drept de PROPRIETATE, dobandit prin Succesiune, cota actuala 1/1 1) VASU MARIA, lipsă CNP	A1

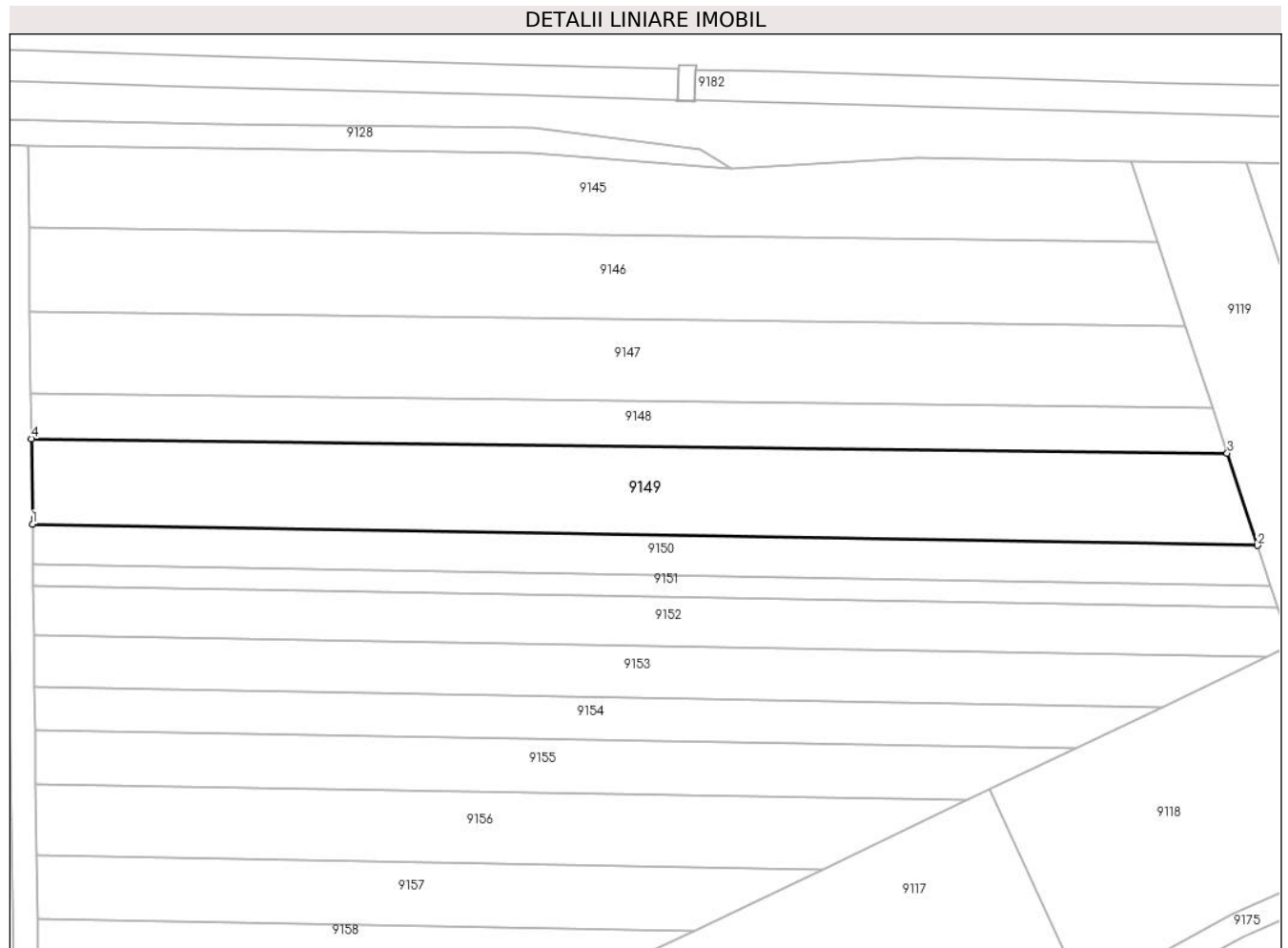
C. Partea III. SARCINI .

Inscrieri privind dezmembramintele dreptului de proprietate, drepturi reale de garanție și sarcini	Referințe
NU SUNT	

Teren

Nr cadastral	Suprafața (mp)*	Observații / Referințe
	2.800	

* Suprafața este determinată în planul de proiecție Stereo 70.



Date referitoare la teren

Crt	Categorie folosință	Intra vilan	Suprafața (mp)	Tarla	Parcelă	Nr. topo	Observații / Referințe
1	arabil	NU	2.800	49	1589/1/20	-	

Lungime Segmente

1) Valorile lungimilor segmentelor sunt obținute din proiecție în plan.

Punct început	X / Y	Punct sfârșit	X / Y	Lungime segment (** (m)
1	471.481,112 476.008,287	2	471.679,194 476.004,841	198.112
2	471.679,194 476.004,841	3	471.674,291 476.019,74	15.685
3	471.674,291 476.019,74	4	471.480,938 476.022,076	193.367
4	471.480,938 476.022,076	1	471.481,112 476.008,287	13.79

** Lungimile segmentelor sunt determinate în planul de proiecție Stereo 70 și sunt rotunjite la 1 milimetru.

***** Distanţa dintre puncte este formată din segmente cumulate ce sunt mai mici decât valoarea 1 milimetru.**

**DATE DESPRE IMOBILUL NR. 9150**

Oficiul de Cadastru și Publicitate Imobiliară SIBIU
Biroul de Cadastru și Publicitate Imobiliară Avrig

A. Partea I. Descrierea imobilului

TEREN Extravilan

Adresa: Jud. Sibiu

Nr. Crt	Nr cadastral Nr. topografic	Suprafața* (mp)	Observații / Referințe
A1		1.300	Sector cadastral:53 Teren neimprejmuit;

B. Partea II. Proprietari și acte

Inscrieri privitoare la dreptul de proprietate și alte drepturi reale	Referințe
/	
Act Administrativ nr. 953/15, din 07/06/2000 emis de CJPSDPAT SIBIU (titlu de proprietate);	
B1	A1
Intabulare, drept de PROPRIETATE, dobandit prin Reconstituire, cota actuala 1/1 1) VASU OCTAVIA, lipsă CNP	

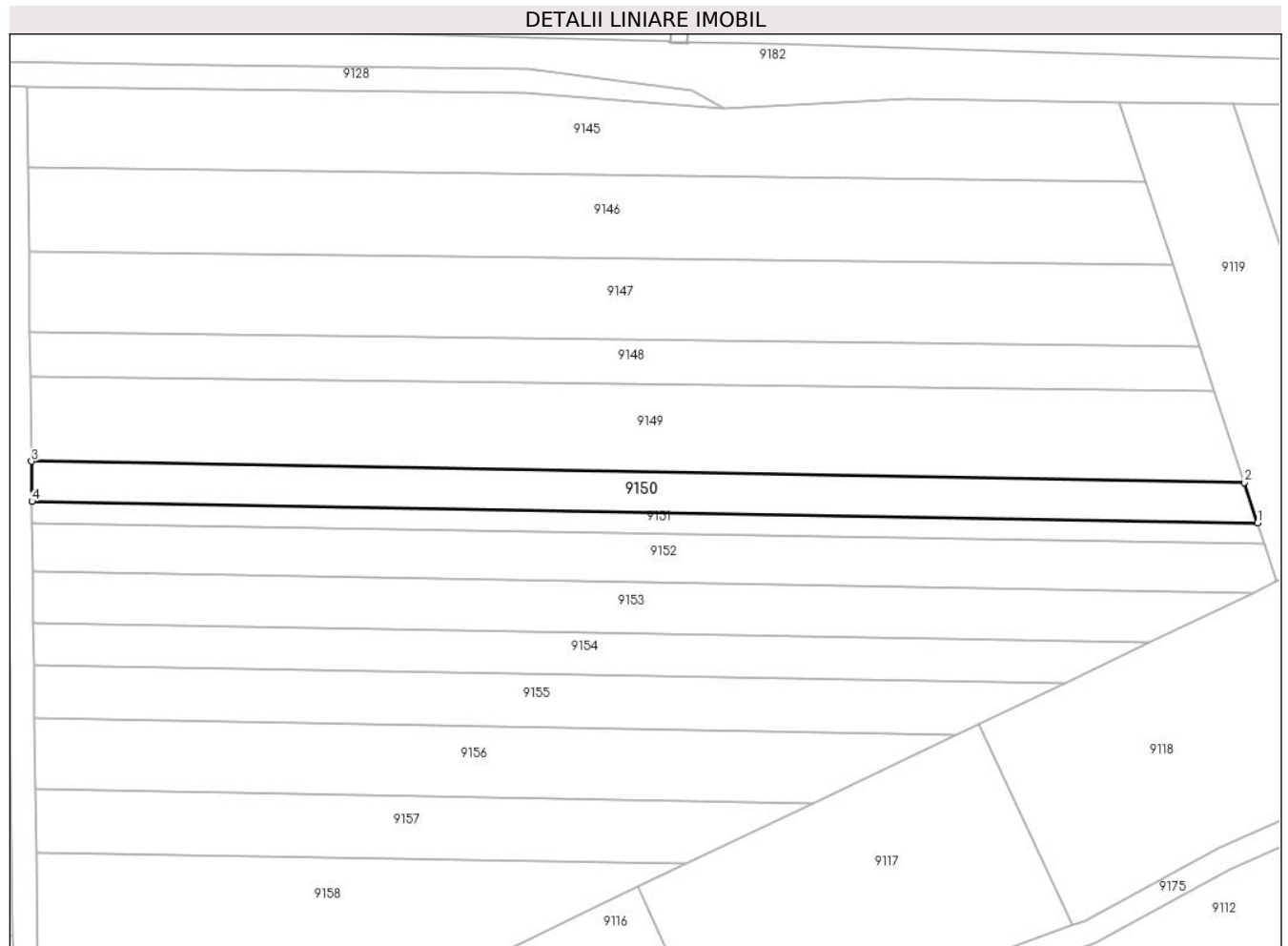
C. Partea III. SARCINI .

Inscrieri privind dezmembramintele dreptului de proprietate, drepturi reale de garanție și sarcini	Referințe
NU SUNT	

Teren

Nr cadastral	Suprafața (mp)*	Observații / Referințe
	1.300	

* Suprafața este determinată în planul de proiecție Stereo 70.



Date referitoare la teren

Crt	Categorie folosință	Intra vilan	Suprafața (mp)	Tarla	Parcelă	Nr. topo	Observații / Referințe
1	arabil	NU	1.300	49	1589/1/21	-	

Lungime Segmente

1) Valorile lungimilor segmentelor sunt obținute din proiecție în plan.

Punct început	X / Y	Punct sfârșit	X / Y	Lungime segment (** (m)
1	471.681,355 475.998,275	2	471.679,194 476.004,841	6.913
2	471.679,194 476.004,841	3	471.481,112 476.008,287	198.112
3	471.481,112 476.008,287	4	471.481,194 476.001,757	6.531
4	471.481,194 476.001,757	1	471.681,355 475.998,275	200.191

** Lungimile segmentelor sunt determinate în planul de proiecție Stereo 70 și sunt rotunjite la 1 milimetru.

***** Distanţa dintre puncte este formată din segmente cumulate ce sunt mai mici decât valoarea 1 milimetru.**

**DATE DESPRE IMOBILUL NR. 9151**

Oficiul de Cadastru și Publicitate Imobiliară SIBIU
Biroul de Cadastru și Publicitate Imobiliară Avrig

A. Partea I. Descrierea imobilului

TEREN Extravilan

Adresa: Jud. Sibiu

Nr. Crt	Nr cadastral Nr. topografic	Suprafața* (mp)	Observații / Referințe
A1		700	Sector cadastral:53 Teren neimprejmuit;

B. Partea II. Proprietari și acte

Inscrieri privitoare la dreptul de proprietate și alte drepturi reale		Referințe
/		
Act Administrativ nr. 1151/15, din 07/06/2002 emis de CJPSDPAT SIBIU (titlu de proprietate);		
B1	Intabulare, drept de PROPRIETATE, dobandit prin Reconstituire, cota actuala 1/1 1) BOGDAN VICTORIA	A1

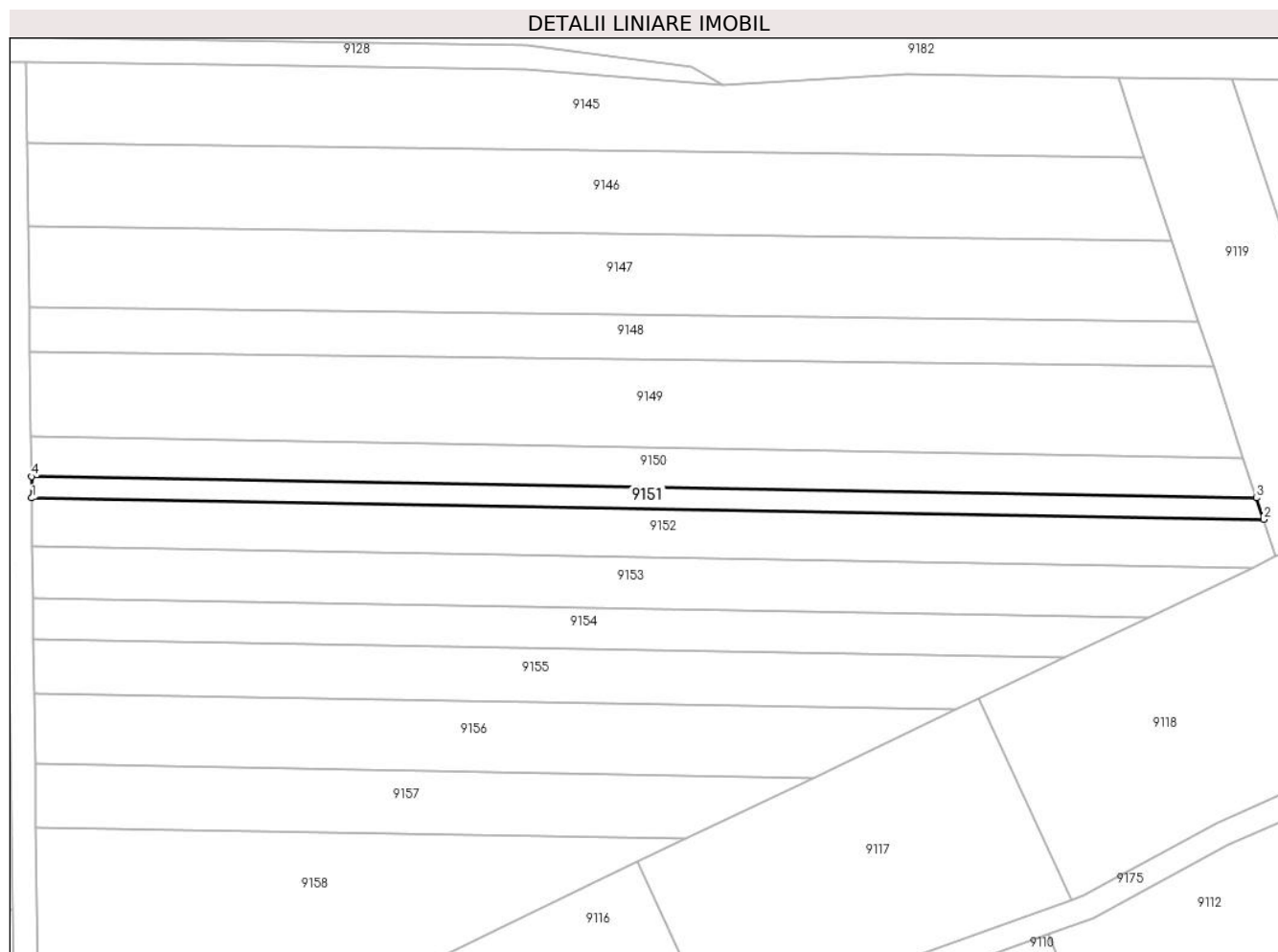
C. Partea III. SARCINI .

Inscrieri privind dezmembramintele dreptului de proprietate, drepturi reale de garanție și sarcini	Referințe
NU SUNT	

Teren

Nr cadastral	Suprafața (mp)*	Observații / Referințe
	700	

* Suprafața este determinată în planul de proiecție Stereo 70.



Date referitoare la teren

Crt	Categorie folosință	Intra vilan	Suprafața (mp)	Tarla	Parcelă	Nr. topo	Observații / Referințe
1	arabil	NU	700	49	1589/1/22	-	

Lungime Segmente

1) Valorile lungimilor segmentelor sunt obținute din proiecție în plan.

Punct început	X / Y	Punct sfârșit	X / Y	Lungime segment (** (m)
1	471.481,238 475.998,269	2	471.682,509 475.994,767	201.302
2	471.682,509 475.994,767	3	471.681,355 475.998,275	3.693
3	471.681,355 475.998,275	4	471.481,194 476.001,757	200.191
4	471.481,194 476.001,757	1	471.481,238 475.998,269	3.489

** Lungimile segmentelor sunt determinate în planul de proiecție Stereo 70 și sunt rotunjite la 1 milimetru.

***** Distanţa dintre puncte este formată din segmente cumulate ce sunt mai mici decât valoarea 1 milimetru.**

**DATE DESPRE IMOBILUL NR. 9152**

Oficiul de Cadastru și Publicitate Imobiliară SIBIU
Biroul de Cadastru și Publicitate Imobiliară Avrig

A. Partea I. Descrierea imobilului

TEREN Extravilan

Adresa: Jud. Sibiu

Nr. Crt	Nr cadastral Nr. topografic	Suprafața* (mp)	Observații / Referințe
A1		1.600	Sector cadastral:53 Teren neimprejmut;

B. Partea II. Proprietari și acte

Inscrieri privitoare la dreptul de proprietate și alte drepturi reale		Referințe
/		
Act Notarial nr. 57, din 24/08/2007 emis de NP SALOMIE IOAN CRISTIAN (certificat de mostenitor);		
B1	Intabulare, drept de PROPRIETATE, dobandit prin Succesiune, cota actuala 1/2 1) OCICA LIANA	A1
B2	Intabulare, drept de PROPRIETATE, dobandit prin Succesiune, cota actuala 1/2 1) SPIELHAUPTER CARMEN-DANA	A1
Act Administrativ nr. 7022, din 07/11/2023 emis de PRIMĂRIA COMUNEI ARPAȘU DE JOS (adeverinta);		
B2	Se notează posesia faptică asupra cotei de 1/1 în favoarea lui 1) SC SOBIS SOLUTIONS SRL, CIF:12018818	A1

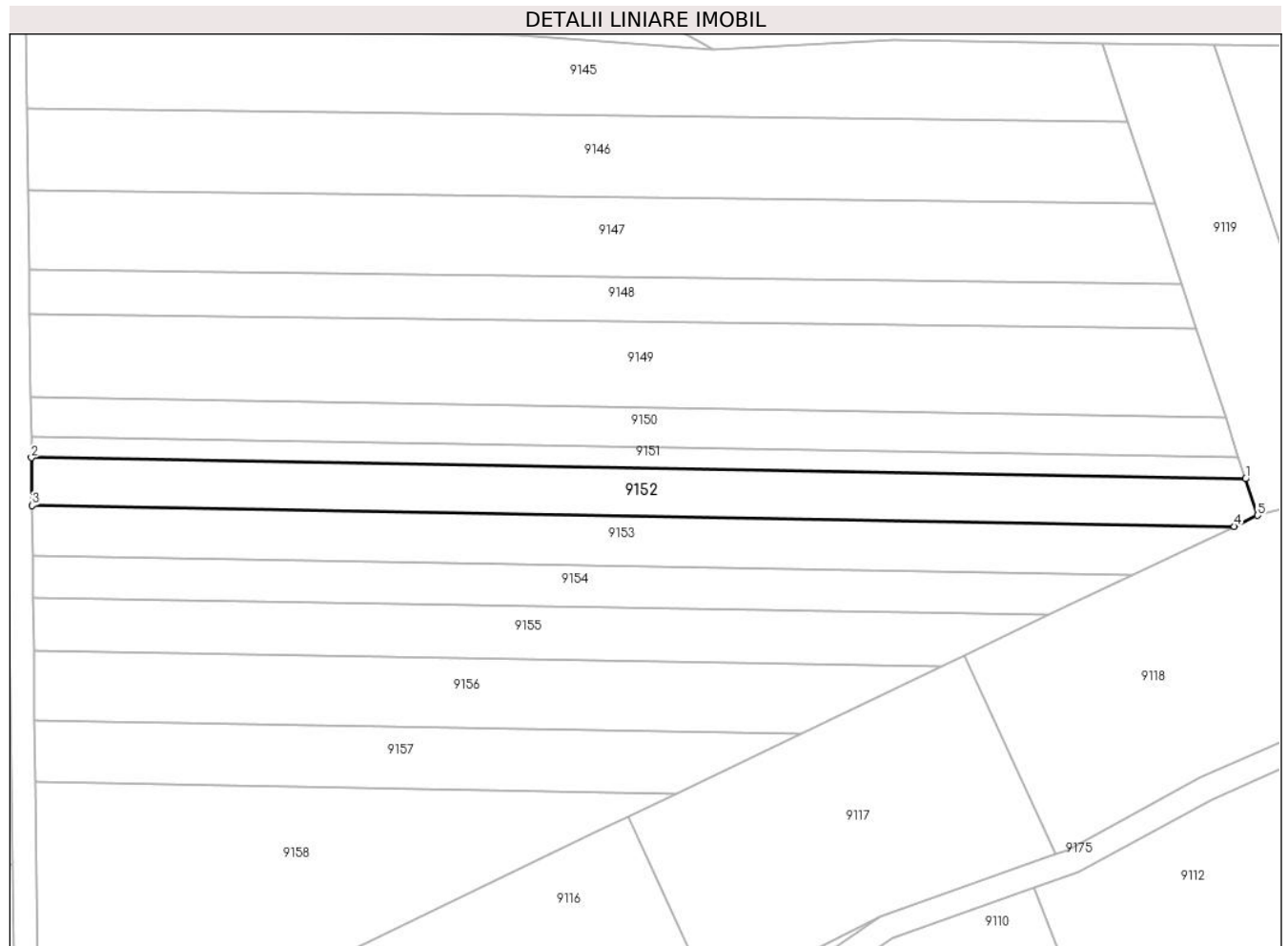
C. Partea III. SARCINI .

Inscrieri privind dezmembramintele dreptului de proprietate, drepturi reale de garanție și sarcini	Referințe
NU SUNT	

Teren

Nr cadastral	Suprafața (mp)*	Observații / Referințe
	1.600	

* Suprafața este determinată în planul de proiecție Stereo 70.



Date referitoare la teren

Crt	Categorie folosință	Intra vilan	Suprafața (mp)	Tarla	Parcelă	Nr. topo	Observații / Referințe
1	arabil	NU	1.600	49	1589/1/23	-	Nr. Parcelă 1589/1/7 greșit în TP

Lungime Segmente

1) Valorile lungimilor segmentelor sunt obținute din proiecție în plan.

Punct început	X / Y	Punct sfârșit	X / Y	Lungime segment (** (m)
1	471.682,509 475.994,767	2	471.481,238 475.998,269	201.302
2	471.481,238 475.998,269	3	471.481,338 475.990,346	7.923
3	471.481,338 475.990,346	4	471.680,665 475.986,878	199.357
4	471.680,665 475.986,878	5	471.684,502 475.988,711	4.252
5	471.684,502 475.988,711	1	471.682,509 475.994,767	6.376

**** Lungimile segmentelor sunt determinate în planul de proiecție Stereo 70 și sunt rotunjite la 1 milimetru.**

***** Distanța dintre puncte este formată din segmente cumulate ce sunt mai mici decât valoarea 1 milimetru.**

**DATE DESPRE IMOBILUL NR. 9153**

Oficiul de Cadastru și Publicitate Imobiliară SIBIU
Biroul de Cadastru și Publicitate Imobiliară Avrig

A. Partea I. Descrierea imobilului

TEREN Extravilan

Adresa: Jud. Sibiu

Nr. Crt	Nr cadastral Nr. topografic	Suprafața* (mp)	Observații / Referințe
A1		1.600	Sector cadastral:53 Teren neimprejmuit;

B. Partea II. Proprietari și acte

Inscrieri privitoare la dreptul de proprietate și alte drepturi reale	Referințe
/	
Act Administrativ nr. 796/15, din 17/03/1999 emis de CJPSDPAT SIBIU (titlu de proprietate);	
B1	A1
Intabulare, drept de PROPRIETATE, dobandit prin Reconstituire, cota actuala 1/1 1) FIȚA GHEORGHE, lipsă CNP	

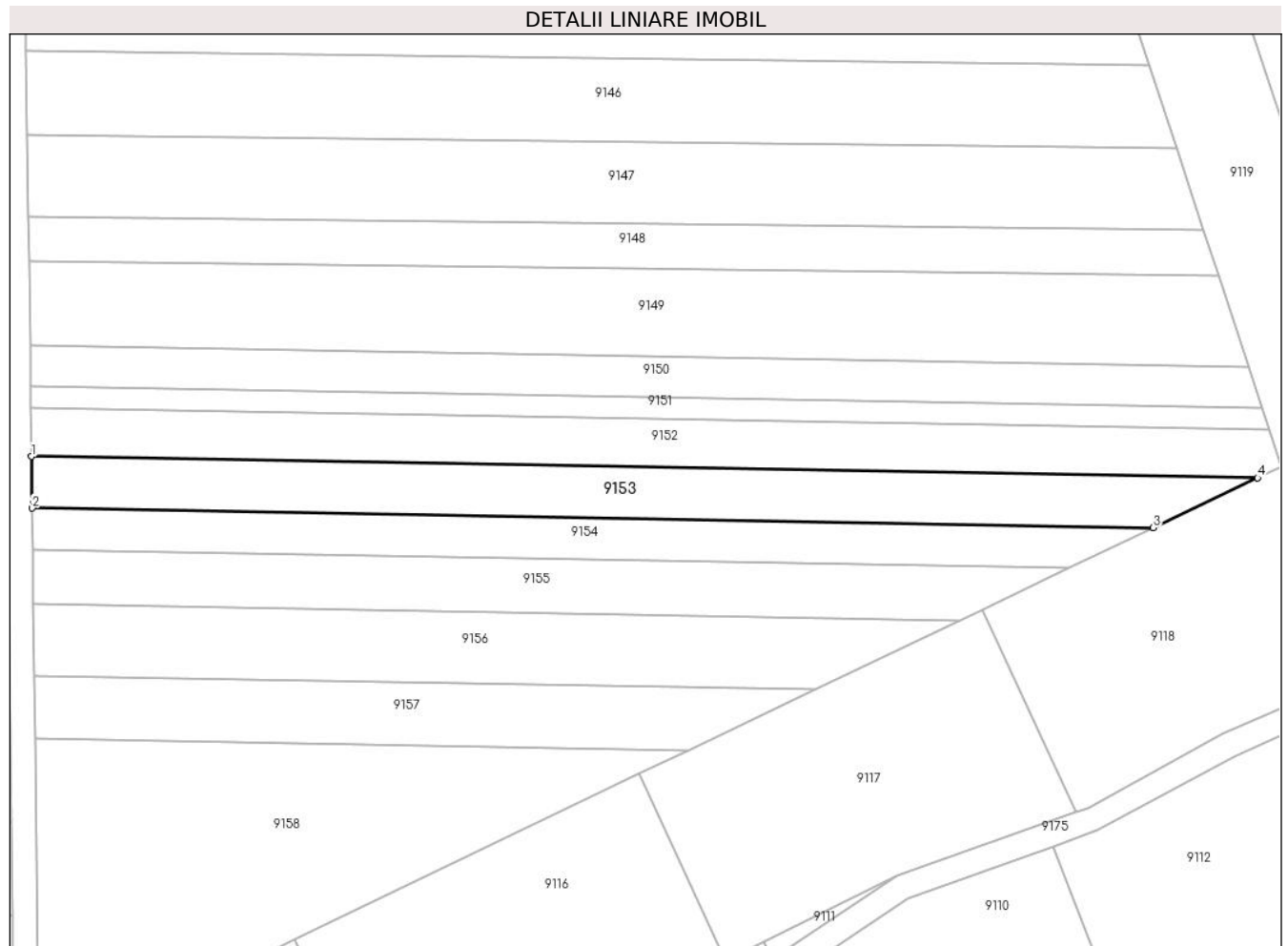
C. Partea III. SARCINI .

Inscrieri privind dezmembramintele dreptului de proprietate, drepturi reale de garanție și sarcini	Referințe
NU SUNT	

Teren

Nr cadastral	Suprafața (mp)*	Observații / Referințe
	1.600	

* Suprafața este determinată în planul de proiecție Stereo 70.



Date referitoare la teren

Crt	Categorie folosință	Intra vilan	Suprafața (mp)	Tarla	Parcelă	Nr. topo	Observații / Referințe
1	arabil	NU	1.600	49	1589/1/24	-	

Lungime Segmente

1) Valorile lungimilor segmentelor sunt obținute din proiecție în plan.

Punct început	X / Y	Punct sfârșit	X / Y	Lungime segment (** (m)
1	471.481,338 475.990,346	2	471.481,443 475.981,959	8.388
2	471.481,443 475.981,959	3	471.663,722 475.978,788	182.306
3	471.663,722 475.978,788	4	471.680,665 475.986,878	18.776
4	471.680,665 475.986,878	1	471.481,338 475.990,346	199.357

** Lungimile segmentelor sunt determinate în planul de proiecție Stereo 70 și sunt rotunjite la 1 milimetru.

***** Distanţa dintre puncte este formată din segmente cumulate ce sunt mai mici decât valoarea 1 milimetru.**

**DATE DESPRE IMOBILUL NR. 9154**

Oficiul de Cadastru și Publicitate Imobiliară SIBIU
Biroul de Cadastru și Publicitate Imobiliară Avrig

A. Partea I. Descrierea imobilului

TEREN Extravilan

Adresa: Jud. Sibiu

Nr. Crt	Nr cadastral Nr. topografic	Suprafața* (mp)	Observații / Referințe
A1		1.200	Sector cadastral:53 Teren neimprejmuit;

B. Partea II. Proprietari și acte

Inscrieri privitoare la dreptul de proprietate și alte drepturi reale		Referințe
/		
Act Notarial nr. 37, din 21/10/2003 emis de NP TOMA IONELA-LAURA (certificat de mostenitor);		
B1	Intabulare, drept de PROPRIETATE, dobandit prin Succesiune, cota actuala 1/2 1) STANCIU MARIA, lipsă CNP	A1
B2	Intabulare, drept de PROPRIETATE, dobandit prin Succesiune, cota actuala 1/2 1) TELEA SILVIA, lipsă CNP	A1

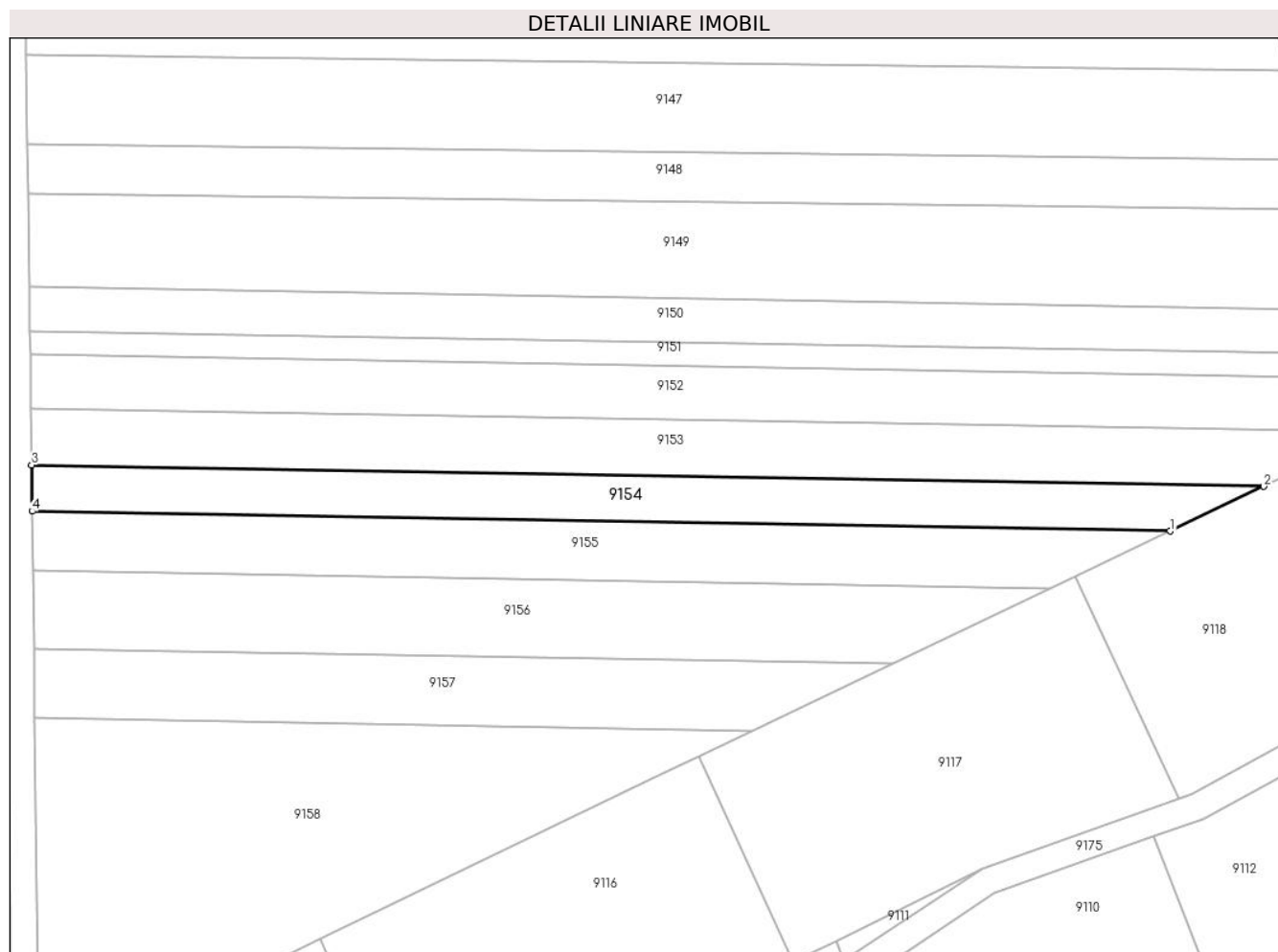
C. Partea III. SARCINI .

Inscrieri privind dezmembramintele dreptului de proprietate, drepturi reale de garanție și sarcini	Referințe
NU SUNT	

Teren

Nr cadastral	Suprafața (mp)*	Observații / Referințe
	1.200	

* Suprafața este determinată în planul de proiecție Stereo 70.



Date referitoare la teren

Crt	Categorie folosință	Intra vilan	Suprafața (mp)	Tarla	Parcelă	Nr. topo	Observații / Referințe
1	arabil	NU	1.200	49	1589/1/25	-	

Lungime Segmente

1) Valorile lungimilor segmentelor sunt obținute din proiecție în plan.

Punct început	X / Y	Punct sfârșit	X / Y	Lungime segment (** (m)
1	471.649,892 475.972,184	2	471.663,722 475.978,788	15.325
2	471.663,722 475.978,788	3	471.481,443 475.981,959	182.306
3	471.481,443 475.981,959	4	471.481,53 475.975,112	6.847
4	471.481,53 475.975,112	1	471.649,892 475.972,184	168.388

** Lungimile segmentelor sunt determinate în planul de proiecție Stereo 70 și sunt rotunjite la 1 milimetru.

***** Distanţa dintre puncte este formată din segmente cumulate ce sunt mai mici decât valoarea 1 milimetru.**

**DATE DESPRE IMOBILUL NR. 9155**

Oficiul de Cadastru și Publicitate Imobiliară SIBIU
Biroul de Cadastru și Publicitate Imobiliară Avrig

A. Partea I. Descrierea imobilului

TEREN Extravilan

Adresa: Jud. Sibiu

Nr. Crt	Nr cadastral Nr. topografic	Suprafața* (mp)	Observații / Referințe
A1		1.400	Sector cadastral:53 Teren neimprejmuit;

B. Partea II. Proprietari și acte

Inscrieri privitoare la dreptul de proprietate și alte drepturi reale		Referințe
/		
Act Notarial nr. 76, din 28/09/2018 emis de NP SALOMIE IOAN CRISTIAN (certificat de mostenitor);		
B1	Intabulare, drept de PROPRIETATE, dobandit prin Succesiune, cota actuala 1/1 1) TELEA PETRU-IULIAN	A1

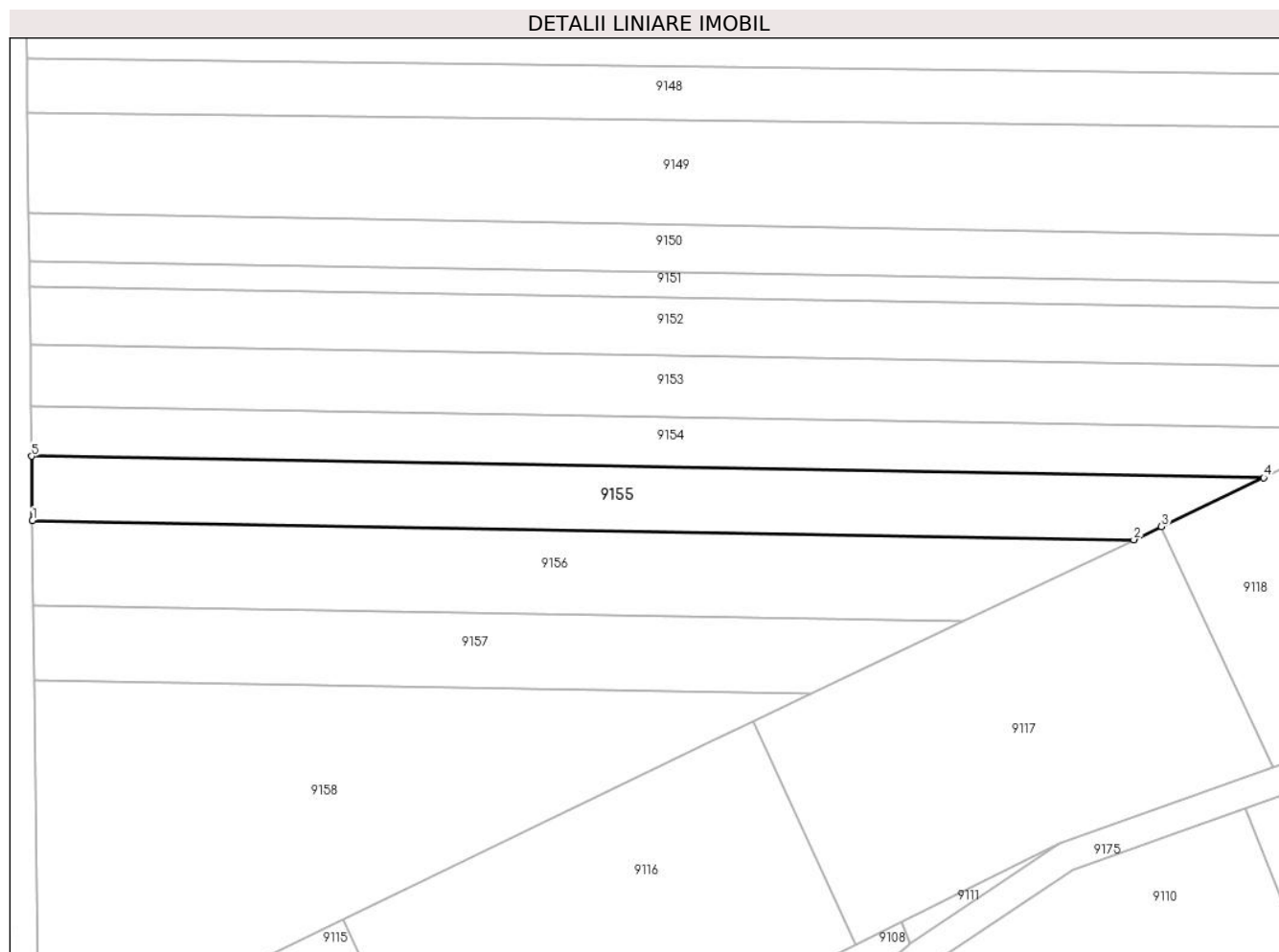
C. Partea III. SARCINI .

Inscrieri privind dezmembramintele dreptului de proprietate, drepturi reale de garanție și sarcini	Referințe
NU SUNT	

Teren

Nr cadastral	Suprafața (mp)*	Observații / Referințe
	1.400	

* Suprafața este determinată în planul de proiecție Stereo 70.



Date referitoare la teren

Crt	Categorie folosință	Intramilan	Suprafața (mp)	Tarla	Parcelă	Nr. topo	Observații / Referințe
1	arabil	NU	1.400	49	1589/1/26	-	

Lungime Segmente

1) Valorile lungimilor segmentelor sunt obținute din proiecție în plan.

Punct început	X / Y	Punct sfârșit	X / Y	Lungime segment (** (m)
1	471.481,64 475.966,33	2	471.632,15 475.963,711	150.532
2	471.632,15 475.963,711	3	471.635,922 475.965,512	4.18
3	471.635,922 475.965,512	4	471.649,892 475.972,184	15.481
4	471.649,892 475.972,184	5	471.481,53 475.975,112	168.388
5	471.481,53 475.975,112	1	471.481,64 475.966,33	8.783

**** Lungimile segmentelor sunt determinate în planul de proiecție Stereo 70 și sunt rotunjite la 1 milimetru.**

***** Distanța dintre puncte este formată din segmente cumulate ce sunt mai mici decât valoarea 1 milimetru.**

**DATE DESPRE IMOBILUL NR. 9156**

Oficiul de Cadastru și Publicitate Imobiliară SIBIU
Biroul de Cadastru și Publicitate Imobiliară Avrig

A. Partea I. Descrierea imobilului

TEREN Extravilan

Adresa: Jud. Sibiu

Nr. Crt	Nr cadastral Nr. topografic	Suprafața* (mp)	Observații / Referințe
A1		1.600	Sector cadastral:53 Teren neimprejmut;

B. Partea II. Proprietari și acte

Inscrieri privitoare la dreptul de proprietate și alte drepturi reale		Referințe
/		
Act Administrativ nr. 927/15, din 25/05/2000 emis de CJPSDPAT SIBIU (titlu de proprietate);		
B1	Intabulare, drept de PROPRIETATE, dobandit prin Reconstituire, cota actuala 1/1 1) BOERIU N VASILE , lipsă CNP 2) TELEA N EUFROSINA , lipsă CNP 3) PAUL N MARIA , lipsă CNP	A1
Act Administrativ nr. 7023, din 07/11/2023 emis de PRIMĂRIA COMUNEI ARPAȘU DE JOS (adeverinta);		
B2	Se notează posesia faptică asupra cotei de 1/3 în favoarea lui 1) SC SOBIS SOLUTIONS SRL , CIF:12018818	A1

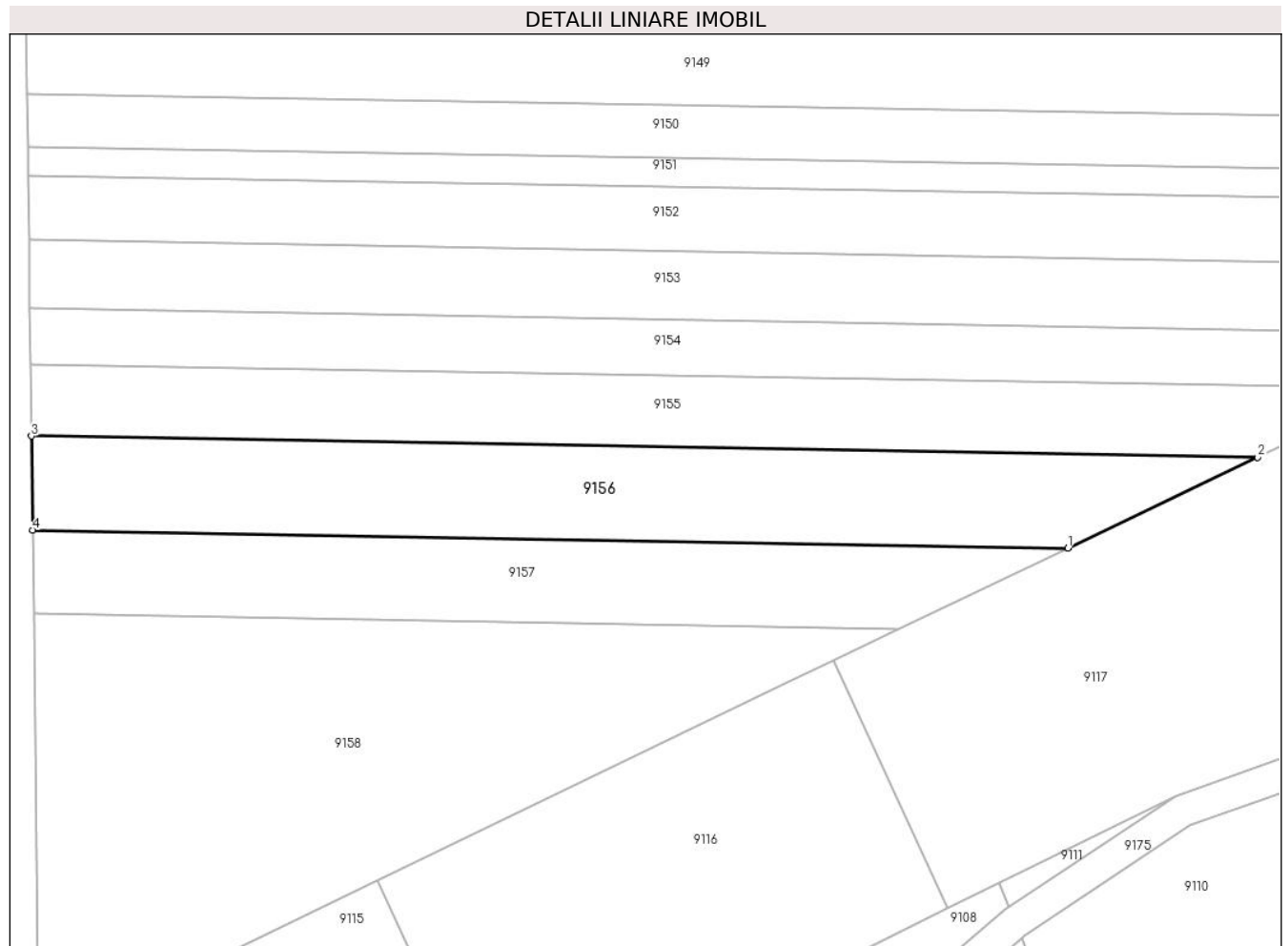
C. Partea III. SARCINI .

Inscrieri privind dezmembramintele dreptului de proprietate, drepturi reale de garanție și sarcini	Referințe
NU SUNT	

Teren

Nr cadastral	Suprafața (mp)*	Observații / Referințe
	1.600	

* Suprafața este determinată în planul de proiecție Stereo 70.



Date referitoare la teren

Crt	Categorie folosință	Intravilan	Suprafața (mp)	Tarla	Parcelă	Nr. topo	Observații / Referințe
1	arabil	NU	1.600	49	1589/1/27	-	Nr. Parcelă 1589/1/16 greșit în TP

Lungime Segmente

1) Valorile lungimilor segmentelor sunt obținute din proiecție în plan.

Punct început	X / Y	Punct sfârșit	X / Y	Lungime segment (** (m)
1	471.608,858 475.952,588	2	471.632,15 475.963,711	25.812
2	471.632,15 475.963,711	3	471.481,64 475.966,33	150.532
3	471.481,64 475.966,33	4	471.481,786 475.954,799	11.532
4	471.481,786 475.954,799	1	471.608,858 475.952,588	127.091

** Lungimile segmentelor sunt determinate în planul de proiecție Stereo 70 și sunt rotunjite la 1 milimetru.

***** Distanţa dintre puncte este formată din segmente cumulate ce sunt mai mici decât valoarea 1 milimetru.**

**DATE DESPRE IMOBILUL NR. 9157**

Oficiul de Cadastru și Publicitate Imobiliară SIBIU
Biroul de Cadastru și Publicitate Imobiliară Avrig

A. Partea I. Descrierea imobilului

TEREN Extravilan

Adresa: Jud. Sibiu

Nr. Crt	Nr cadastral Nr. topografic	Suprafața* (mp)	Observații / Referințe
A1		1.200	Sector cadastral:53 Teren neimprejmuit;

B. Partea II. Proprietari și acte

Inscrieri privitoare la dreptul de proprietate și alte drepturi reale		Referințe
/		
Act Administrativ nr. 1011/15, din 12/07/2000 emis de CJPSDPAT SIBIU (titlu de proprietate);		
B1	Intabulare, drept de PROPRIETATE, dobandit prin Reconstituire, cota actuala 1/1 1) ȘERBU EMIL, lipsă CNP 2) DOBRIN EUFROSINA, lipsă CNP	A1

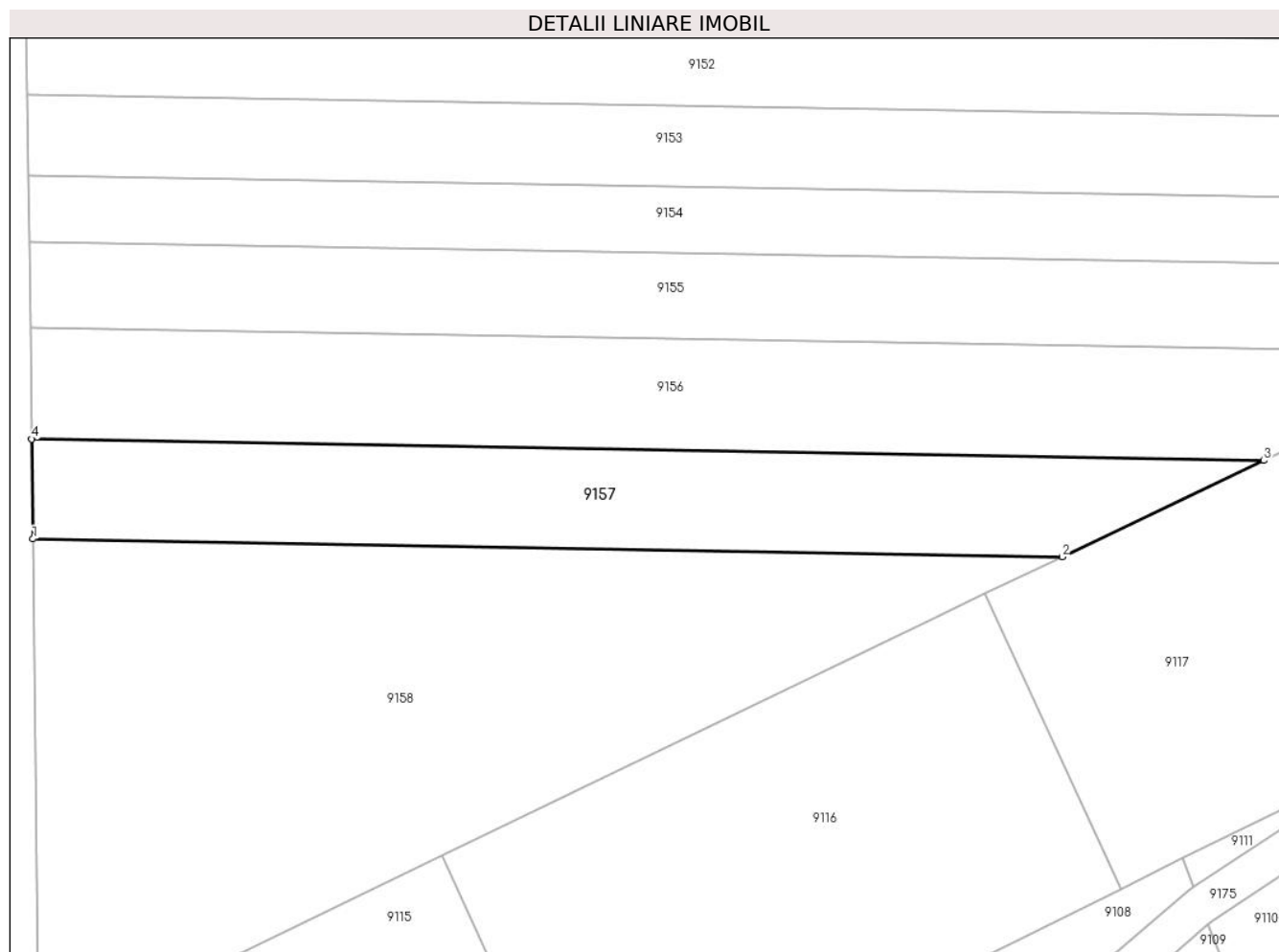
C. Partea III. SARCINI .

Inscrieri privind dezmembramintele dreptului de proprietate, drepturi reale de garanție și sarcini	Referințe
NU SUNT	

Teren

Nr cadastral	Suprafața (mp)*	Observații / Referințe
	1.200	

* Suprafața este determinată în planul de proiecție Stereo 70.



Date referitoare la teren

Crt	Categorie folosință	Intravilan	Suprafața (mp)	Tarla	Parcelă	Nr. topo	Observații / Referințe
1	arabil	NU	1.200	49	1589/1/28	-	

Lungime Segmente

1) Valorile lungimilor segmentelor sunt obținute din proiecție în plan.

Punct început	X / Y	Punct sfârșit	X / Y	Lungime segment (** (m)
1	471.481,916 475.944,506	2	471.588,065 475.942,659	106.166
2	471.588,065 475.942,659	3	471.608,858 475.952,588	23.041
3	471.608,858 475.952,588	4	471.481,786 475.954,799	127.091
4	471.481,786 475.954,799	1	471.481,916 475.944,506	10.294

** Lungimile segmentelor sunt determinate în planul de proiecție Stereo 70 și sunt rotunjite la 1 milimetru.

***** Distanţa dintre puncte este formată din segmente cumulate ce sunt mai mici decât valoarea 1 milimetru.**

**DATE DESPRE IMOBILUL NR. 9158**

Oficiul de Cadastru și Publicitate Imobiliară SIBIU
Biroul de Cadastru și Publicitate Imobiliară Avrig

A. Partea I. Descrierea imobilului

TEREN Extravilan

Adresa: Jud. Sibiu

Nr. Crt	Nr cadastral Nr. topografic	Suprafața* (mp)	Observații / Referințe
A1		2.800	Sector cadastral:53 Teren neimprejmuit;

B. Partea II. Proprietari și acte

Inscrieri privitoare la dreptul de proprietate și alte drepturi reale	Referințe
/	
Hotarare Judecatoreasca nr. 514, din 21/07/2016 emis de JUDECĂTORIA AVRIG;	
B1	A1
Intabulare, drept de PROPRIETATE, dobandit prin Hotarare Judecatoreasca, cota actuala 1/1	
1) BELIGA MARCEL	
2) BELIGA ALINA-ROMANA	

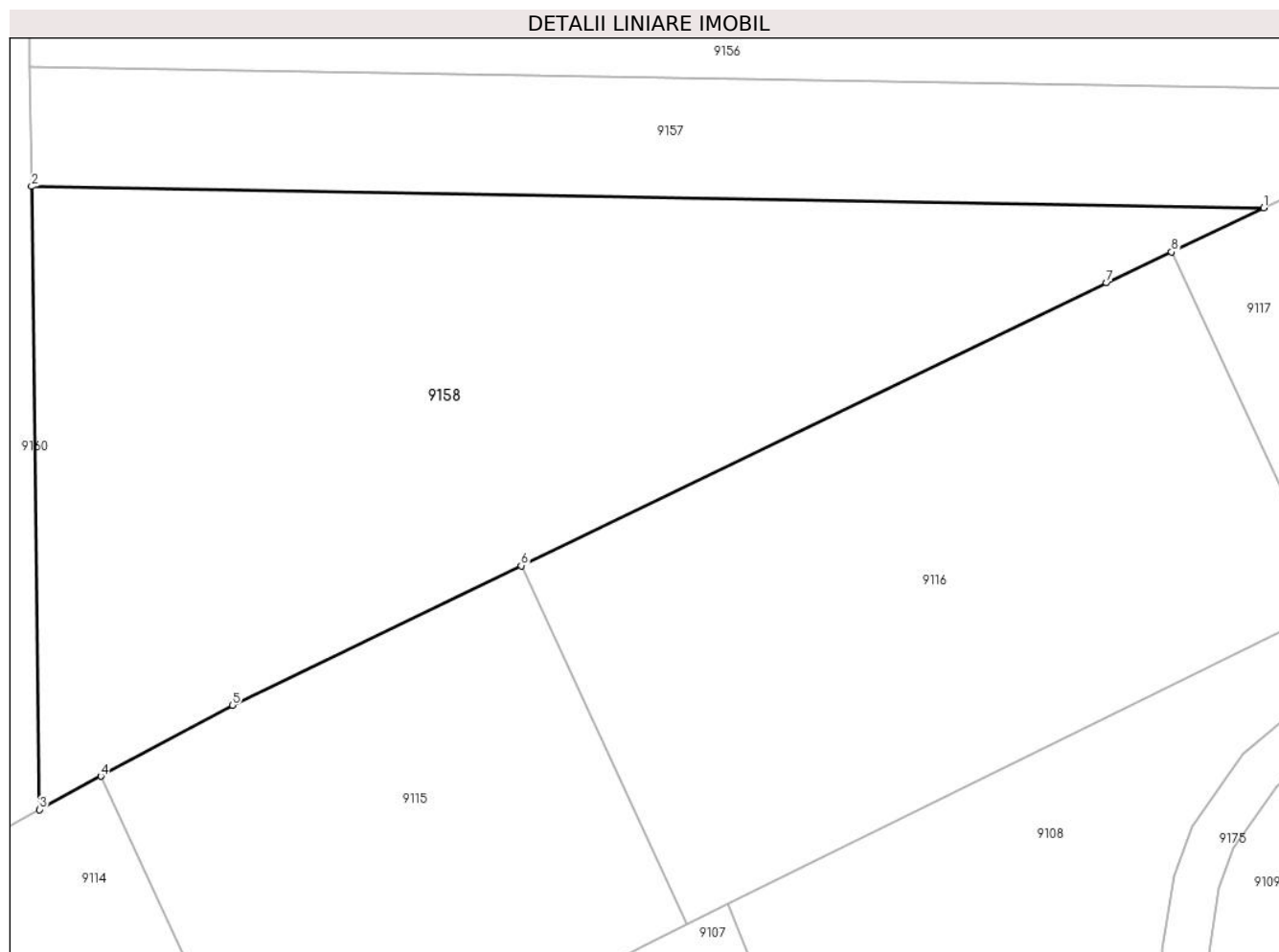
C. Partea III. SARCINI .

Inscrieri privind dezmembramintele dreptului de proprietate, drepturi reale de garanție și sarcini	Referințe
NU SUNT	

Teren

Nr cadastral	Suprafața (mp)*	Observații / Referințe
	2.800	

* Suprafața este determinată în planul de proiecție Stereo 70.



Date referitoare la teren

Crt	Categorie folosință	Intra vilan	Suprafața (mp)	Tarla	Parcelă	Nr. topo	Observații / Referințe
1	arabil	NU	2.800	49	1589/1/29	-	

Lungime Segmente

1) Valorile lungimilor segmentelor sunt obținute din proiecție în plan.

Punct început	X / Y	Punct sfârșit	X / Y	Lungime segment (** (m)
1	471.588,065 475.942,659	2	471.481,916 475.944,506	106.166
2	471.481,916 475.944,506	3	471.482,592 475.890,863	53.647
3	471.482,592 475.890,863	4	471.487,885 475.893,728	6.019
4	471.487,885 475.893,728	5	471.499,205 475.899,855	12.872
5	471.499,205 475.899,855	6	471.524,089 475.911,86	27.628

Punct început	X / Y	Punct sfârșit	X / Y	Lungime segment (** (m)
6	471.524,089 475.911,86	7	471.574,518 475.936,19	55.992
7	471.574,518 475.936,19	8	471.580,127 475.938,868	6.215
8	471.580,127 475.938,868	1	471.588,065 475.942,659	8.797

** Lungimile segmentelor sunt determinate în planul de proiecție Stereo 70 și sunt rotunjite la 1 milimetru.

*** Distanța dintre puncte este formată din segmente cumulate ce sunt mai mici decât valoarea 1 milimetru.

**DATE DESPRE IMOBILUL NR. 9159**

Oficiul de Cadastru și Publicitate Imobiliară SIBIU
Biroul de Cadastru și Publicitate Imobiliară Avrig

A. Partea I. Descrierea imobilului

TEREN Extravilan

Adresa: Jud. Sibiu

Nr. Crt	Nr cadastral Nr. topografic	Suprafața* (mp)	Observații / Referințe
A1		1.100	Sector cadastral:53 Teren neimprejmuit;

B. Partea II. Proprietari și acte

Inscrieri privitoare la dreptul de proprietate și alte drepturi reale		Referințe
/		
Act Normativ nr. 7, din 13/03/1996 emis de Parlamentul României (art. 13 alin 15);		
B1	Inscrierea provizorie, drept de PROPRIETATE, dobandit prin Lege, cota actuala 1/1	A1
1) COMUNA ARPAȘU DE JOS, CIF:4270708, Proprietar Neidentificat		


C. Partea III. SARCINI .

Inscrieri privind dezmembramintele dreptului de proprietate, drepturi reale de garanție și sarcini	Referințe
NU SUNT	

Teren

Nr cadastral	Suprafața (mp)*	Observații / Referințe
	1.100	

* Suprafața este determinată în planul de proiecție Stereo 70.



Date referitoare la teren

Crt	Categorie folosință	Intra vilan	Suprafața (mp)	Tarla	Parcelă	Nr. topo	Observații / Referințe
1	faneata	NU	1.100	49	1589/1/30	-	

Lungime Segmente

1) Valorile lungimilor segmentelor sunt obținute din proiecție în plan.

Punct început	X / Y	Punct sfârșit	X / Y	Lungime segment (** (m)
1	471.299,056 476.064,181	2	471.476,415 476.063,502	177.36
2	471.476,415 476.063,502	3	471.476,34 476.069,509	6.007
3	471.476,34 476.069,509	4	471.410,859 476.070,555	65.489
4	471.410,859 476.070,555	5	471.328,487 476.070,243	82.372
5	471.328,487 476.070,243	6	471.302,765 476.068,697	25.769

Punct început	X / Y	Punct sfârșit	X / Y	Lungime segment (** (m)
6	471.302,765 476.068,697	1	471.299,056 476.064,181	5.844

** Lungimile segmentelor sunt determinate în planul de proiecție Stereo 70 și sunt rotunjite la 1 milimetru.

*** Distanța dintre puncte este formată din segmente cumulate ce sunt mai mici decât valoarea 1 milimetru.

**DATE DESPRE IMOBILUL NR. 9160**

Oficiul de Cadastru și Publicitate Imobiliară SIBIU
Biroul de Cadastru și Publicitate Imobiliară Avrig

A. Partea I. Descrierea imobilului

TEREN Necunoscut

Adresa: Loc. Arpasu De Sus, Jud. Sibiu

Nr. Crt	Nr cadastral Nr. topografic	Suprafața* (mp)	Observații / Referințe
A1		1.715	Sector cadastral:53 Teren neimprejmuit;

B. Partea II. Proprietari și acte

Inscrieri privitoare la dreptul de proprietate și alte drepturi reale		Referințe
/		
Act Normativ nr. 7, din 13/03/1996 emis de PARLAMENTUL ROMÂNIEI (art. 13 alin. 15);		
B1	Inscrierea provizorie, drept de PROPRIETATE, dobandit prin Lege, cota actuala 1/1 1) COMUNA ARPAȘU DE JOS, CIF:4270708, PROPRIETAR NEIDENTIFICAT	A1

C. Partea III. SARCINI .

Inscrieri privind dezmembramintele dreptului de proprietate, drepturi reale de garanție și sarcini	Referințe
NU SUNT	

Punct început	X / Y	Punct sfârșit	X / Y	Lungime segment	Punct început	X / Y	Punct sfârșit	X / Y	Lungime segment	Punct început	X / Y	Punct sfârșit	X / Y	Lungime segment
16	471.481,112 476.008,287	17	471.480,938 476.022,076	13.79	17	471.480,938 476.022,076	18	471.480,846 476.029,362	7.286	18	471.480,846 476.029,362	19	471.480,679 476.042,596	13.235
19	471.480,679 476.042,596	20	471.480,508 476.056,134	13.54	20	471.480,508 476.056,134	21	471.480,341 476.069,445	13.311	21	471.480,341 476.069,445	22	471.476,34 476.069,509	4.002
22	471.476,34 476.069,509	23	471.476,415 476.063,502	6.007	23	471.476,415 476.063,502	24	471.476,528 476.054,6	8.902	24	471.476,528 476.054,6	25	471.476,61 476.048,088	6.514
25	471.476,61 476.048,088	26	471.476,748 476.037,126	10.962	26	471.476,748 476.037,126	27	471.476,96 476.020,325	16.803	27	471.476,96 476.020,325	28	471.477,107 476.008,615	11.711
28	471.477,107 476.008,615	29	471.477,249 475.997,38	11.235	29	471.477,249 475.997,38	30	471.477,408 475.984,751	12.63	30	471.477,408 475.984,751	31	471.477,549 475.973,576	11.176
31	471.477,549 475.973,576	32	471.477,712 475.960,633	12.944	32	471.477,712 475.960,633	33	471.478,086 475.930,96	29.675	33	471.478,086 475.930,96	34	471.478,276 475.915,872	15.089
34	471.478,276 475.915,872	35	471.478,36 475.909,188	6.684	35	471.478,36 475.909,188	36	471.478,515 475.896,9	12.289	36	471.478,515 475.896,9	37	471.478,562 475.893,23	3.671
37	471.478,562 475.893,23	38	471.413,512 475.858,021	73.967	38	471.413,512 475.858,021	39	471.391,166 475.885,657	35.541	39	471.391,166 475.885,657	40	471.382,635 475.897,088	14.262
40	471.382,635 475.897,088	41	471.378,998 475.901,962	6.082	41	471.378,998 475.901,962	42	471.369,706 475.895,697	11.207	42	471.369,706 475.895,697	43	471.339,365 475.875,24	36.593
43	471.339,365 475.875,24	44	471.293,051 475.843,693	56.037	44	471.293,051 475.843,693	45	471.279,829 475.835,613	15.495	45	471.279,829 475.835,613	46	471.279,924 475.830,984	4.631
46	471.279,924 475.830,984	1	471.295,221 475.840,332	17.927										

** Lungimile segmentelor sunt determinate în planul de proiecție Stereo 70 și sunt rotunjite la 1 milimetru.

*** Distanța dintre puncte este formată din segmente cumulate ce sunt mai mici decât valoarea 1 milimetru.

**DATE DESPRE IMOBILUL NR. 9161**

Oficiul de Cadastru și Publicitate Imobiliară SIBIU
Biroul de Cadastru și Publicitate Imobiliară Avrig

A. Partea I. Descrierea imobilului

TEREN Necunoscut

Adresa: Loc. Arpasu De Jos, Jud. Sibiu

Nr. Crt	Nr cadastral Nr. topografic	Suprafața* (mp)	Observații / Referințe
A1		1.297	Sector cadastral:53 Teren neimprejmuit;

B. Partea II. Proprietari și acte

Inscrieri privitoare la dreptul de proprietate și alte drepturi reale		Referințe
/		
Act Normativ nr. 7, din 13/03/1996 emis de PARLAMENTUL ROMÂNIEI (art. 13 alin. 15);		
B1	Inscrierea provizorie, drept de PROPRIETATE, dobandit prin Lege, cota actuala 1/1	A1
1) COMUNA ARPAȘU DE JOS, CIF:4270708, PROPRIETAR NEIDENTIFICAT		

C. Partea III. SARCINI .

Inscrieri privind dezmembramintele dreptului de proprietate, drepturi reale de garanție și sarcini	Referințe
NU SUNT	

Punct început	X / Y	Punct sfârșit	X / Y	Lungime segment	Punct început	X / Y	Punct sfârșit	X / Y	Lungime segment	Punct început	X / Y	Punct sfârșit	X / Y	Lungime segment
16	471.260,855 475.954,267	17	471.260,996 475.961,462	7.196	17	471.260,996 475.961,462	18	471.261,127 475.968,177	6.716	18	471.261,127 475.968,177	19	471.261,959 475.974,401	6.28
19	471.261,959 475.974,401	20	471.263,453 475.985,57	11.268	20	471.263,453 475.985,57	21	471.263,528 475.986,128	0.563	21	471.263,528 475.986,128	22	471.263,532 475.998,198	12.07
22	471.263,532 475.998,198	23	471.263,536 476.009,432	11.234	23	471.263,536 476.009,432	24	471.263,54 476.021,142	11.71	24	471.263,54 476.021,142	25	471.263,54 476.022,876	1.734
25	471.263,54 476.022,876	26	471.265,976 476.027,617	5.331	26	471.265,976 476.027,617	27	471.270,018 476.031,501	5.606	27	471.270,018 476.031,501	28	471.275,712 476.033,742	6.118
28	471.275,712 476.033,742	29	471.284,565 476.035,971	9.129	29	471.284,565 476.035,971	30	471.286,913 476.037,853	3.01	30	471.286,913 476.037,853	31	471.287,789 476.038,555	1.123
31	471.287,789 476.038,555	32	471.290,062 476.041,055	3.379	32	471.290,062 476.041,055	33	471.292,692 476.048,791	8.171	33	471.292,692 476.048,791	34	471.293,111 476.050,026	1.304
34	471.293,111 476.050,026	35	471.295,026 476.055,295	5.606	35	471.295,026 476.055,295	36	471.297,62 476.062,432	7.594	36	471.297,62 476.062,432	37	471.299,056 476.064,181	2.263
37	471.299,056 476.064,181	38	471.302,765 476.068,697	5.844	38	471.302,765 476.068,697	39	471.296,884 476.067,838	5.943	39	471.296,884 476.067,838	40	471.294,095 476.064,442	4.396
40	471.294,095 476.064,442	41	471.289,337 476.051,353	13.926	41	471.289,337 476.051,353	42	471.286,543 476.043,13	8.685	42	471.286,543 476.043,13	43	471.285,042 476.041,479	2.231
43	471.285,042 476.041,479	44	471.282,743 476.039,637	2.946	44	471.282,743 476.039,637	45	471.274,486 476.037,558	8.515	45	471.274,486 476.037,558	46	471.267,817 476.034,934	7.167
46	471.267,817 476.034,934	47	471.262,723 476.030,039	7.064	47	471.262,723 476.030,039	48	471.259,541 476.023,844	6.965	48	471.259,541 476.023,844	49	471.259,528 475.986,395	37.449
49	471.259,528 475.986,395	50	471.257,132 475.968,482	18.073	50	471.257,132 475.968,482	51	471.256,849 475.954,002	14.482	51	471.256,849 475.954,002	52	471.259,419 475.937,193	17.004
52	471.259,419 475.937,193	53	471.261,912 475.924,626	12.812	53	471.261,912 475.924,626	54	471.258,422 475.921,07	4.983	54	471.258,422 475.921,07	55	471.250,903 475.921,712	7.546
55	471.250,903 475.921,712	56	471.251,225 475.917,623	4.101	56	471.251,225 475.917,623	57	471.258,643 475.916,368	7.524	57	471.258,643 475.916,368	58	471.264,894 475.912,543	7.328
58	471.264,894 475.912,543	59	471.270,232 475.896,851	16.576	59	471.270,232 475.896,851	60	471.274,031 475.881,284	16.024	60	471.274,031 475.881,284	61	471.274,914 475.871,87	9.455
61	471.274,914 475.871,87	62	471.275,332 475.858,646	13.231	62	471.275,332 475.858,646	63	471.275,83 475.835,527	23.124	63	471.275,83 475.835,527	64	471.272,468 475.828,024	8.222
64	471.272,468 475.828,024	65	471.261,722 475.811,354	19.833	65	471.261,722 475.811,354	66	471.252,639 475.792,797	20.661	66	471.252,639 475.792,797	1	471.254,751 475.788,013	5.229

** Lungimile segmentelor sunt determinate în planul de proiecție Stereo 70 și sunt rotunjite la 1 milimetru.

*** Distanța dintre puncte este formată din segmente cumulate ce sunt mai mici decât valoarea 1 milimetru.

**DATE DESPRE IMOBILUL NR. 9162**

Oficiul de Cadastru și Publicitate Imobiliară SIBIU
 Biroul de Cadastru și Publicitate Imobiliară Avrig

A. Partea I. Descrierea imobilului

TEREN Intravilan

Nr. CF vechi:430/Arpasu de jos
 Nr. topografic:parte 5868-5876/a/2

Adresa: Loc. Arpasu De Jos, Jud. Sibiu

Nr. Crt	Nr cadastral Nr. topografic	Suprafața* (mp)	Observații / Referințe
A1		2.000	Sector cadastral:53 Teren neimprejmuit;

Construcții

Crt	Nr cadastral Nr. topografic	Adresa	Observații / Referințe
A1.1		Loc. Arpasu De Jos, Jud. Sibiu	Nr. niveluri:1; S. construita la sol:170 mp; saivan

B. Partea II. Proprietari și acte

Inscrieri privitoare la dreptul de proprietate și alte drepturi reale		Referințe
/		
Act Notarial nr. 606, din 04/04/2017 emis de NP POPA CORNELIA (act de sistare indiviziune si partaj);		
B1	Intabulare, drept de PROPRIETATE, dobandit prin Conventie, cota actuala 1/1 1) DOBRIN VASILE	A1
Act Normativ nr. 7, din 24/06/1996 emis de Parlamentul României (lege);		
B2	Intabulare, drept de PROPRIETATE, dobandit prin Lege, cota actuala 1/1 1) COMUNA ARPAȘU DE JOS, CIF:4270708, PROPRIETAR NEIDENTIFICAT	A1.1

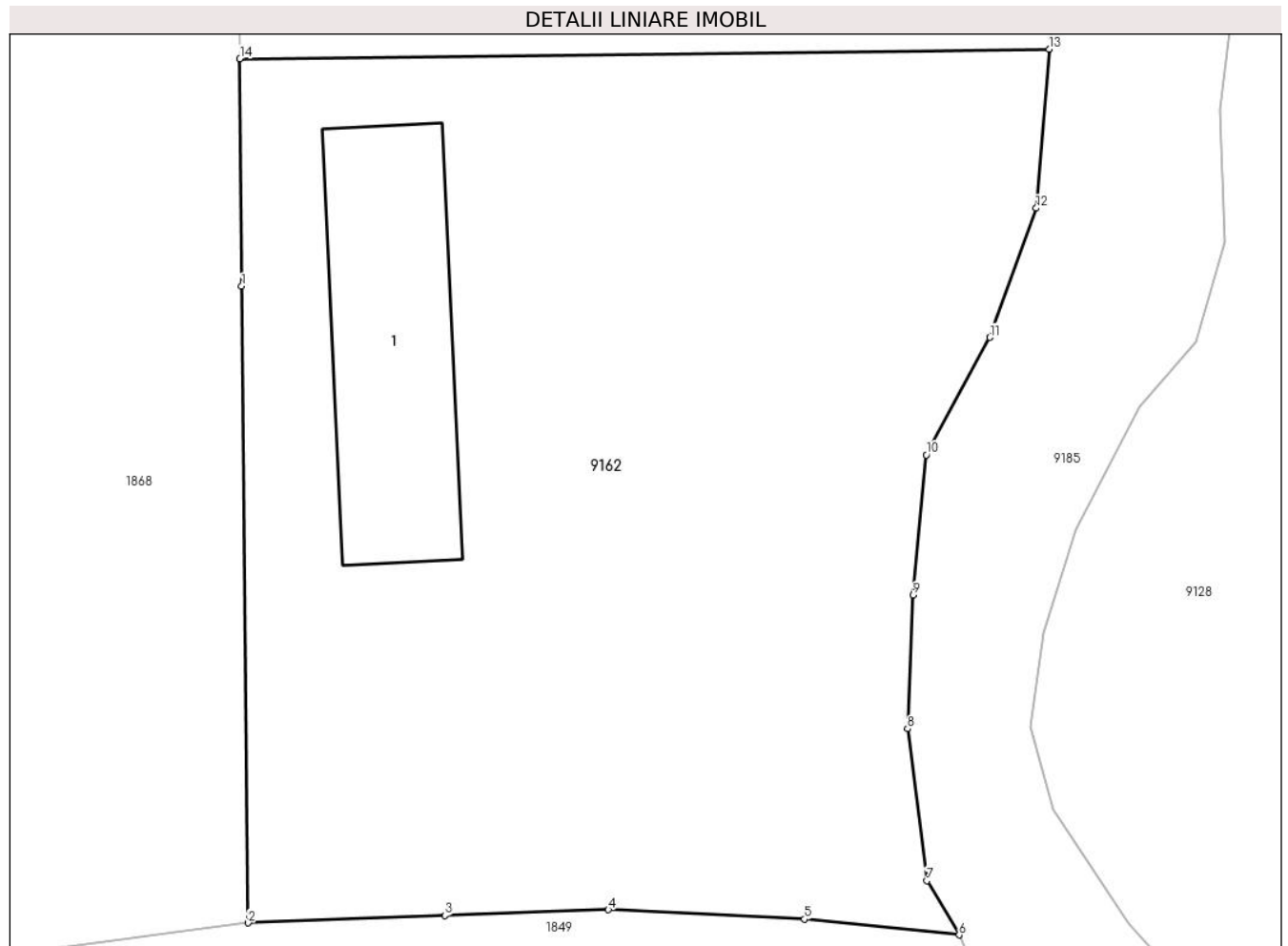
C. Partea III. SARCINI .

Inscrieri privind dezmembramentele dreptului de proprietate, drepturi reale de garanție și sarcini	Referințe
NU SUNT	

Teren

Nr cadastral	Suprafața (mp)*	Observații / Referințe
	2.000	

* Suprafața este determinată în planul de proiecție Stereo 70.



Date referitoare la teren

Crt	Categorie folosință	Intra vilan	Suprafața (mp)	Tarla	Parcelă	Nr. topo	Observații / Referințe
1	arabil	DA	1.830	49	1589/1	-	
2	curți construcții	DA	170	49	1589/1	-	

Date referitoare la construcții

Crt	Număr	Destinație construcție	Supraf. (mp)	Situație juridică	Observații / Referințe
A1.1		construcții industriale și edilitare	170	Cu acte	Nr. niveluri:1; S. construită la sol:170 mp; saivan

Lungime Segmente

1) Valorile lungimilor segmentelor sunt obținute din proiecție în plan.

Punct început	X / Y	Punct sfârșit	X / Y	Lungime segment (** (m)
1	471.197,544 475.961,124	2	471.197,916 475.924,94	36.186
2	471.197,916 475.924,94	3	471.209,108 475.925,358	11.2

Punct început	X / Y	Punct sfârșit	X / Y	Lungime segment (** (m)
3	471.209,108 475.925,358	4	471.218,404 475.925,692	9.302
4	471.218,404 475.925,692	5	471.229,569 475.925,159	11.177
5	471.229,569 475.925,159	6	471.238,37 475.924,261	8.847
6	471.238,37 475.924,261	7	471.236,535 475.927,343	3.587
7	471.236,535 475.927,343	8	471.235,438 475.935,973	8.7
8	471.235,438 475.935,973	9	471.235,746 475.943,567	7.6
9	471.235,746 475.943,567	10	471.236,498 475.951,532	8.0
10	471.236,498 475.951,532	11	471.240,12 475.958,213	7.6
11	471.240,12 475.958,213	12	471.242,751 475.965,556	7.8
12	471.242,751 475.965,556	13	471.243,487 475.974,591	9.065
13	471.243,487 475.974,591	14	471.197,447 475.974,051	46.043
14	471.197,447 475.974,051	1	471.197,544 475.961,124	12.927

** Lungimile segmentelor sunt determinate în planul de proiecție Stereo 70 și sunt rotunjite la 1 milimetru.

*** Distanța dintre puncte este formată din segmente cumulate ce sunt mai mici decât valoarea 1 milimetru.

**DATE DESPRE IMOBILUL NR. 9163**

Oficiul de Cadastru și Publicitate Imobiliară SIBIU
Biroul de Cadastru și Publicitate Imobiliară Avrig

A. Partea I. Descrierea imobilului

TEREN Intravilan

Nr. CF vechi:430/Arpasu de jos
Nr. topografic:parte 5868-5876/a/2

Adresa: Loc. Arpasu De Jos, Jud. Sibiu

Nr. Crt	Nr cadastral Nr. topografic	Suprafața* (mp)	Observații / Referințe
A1		800	Sector cadastral:53 Teren neimprejmuit;

B. Partea II. Proprietari și acte

Inscrieri privitoare la dreptul de proprietate și alte drepturi reale		Referințe
/		
Act Notarial nr. 606, din 04/04/2017 emis de NP POPA CORNELIA (act de sistare indiviziune si partaj);		
B1	Intabulare, drept de PROPRIETATE, dobandit prin Conventie, cota actuala 1/1 1) DOBRIN VASILE	A1

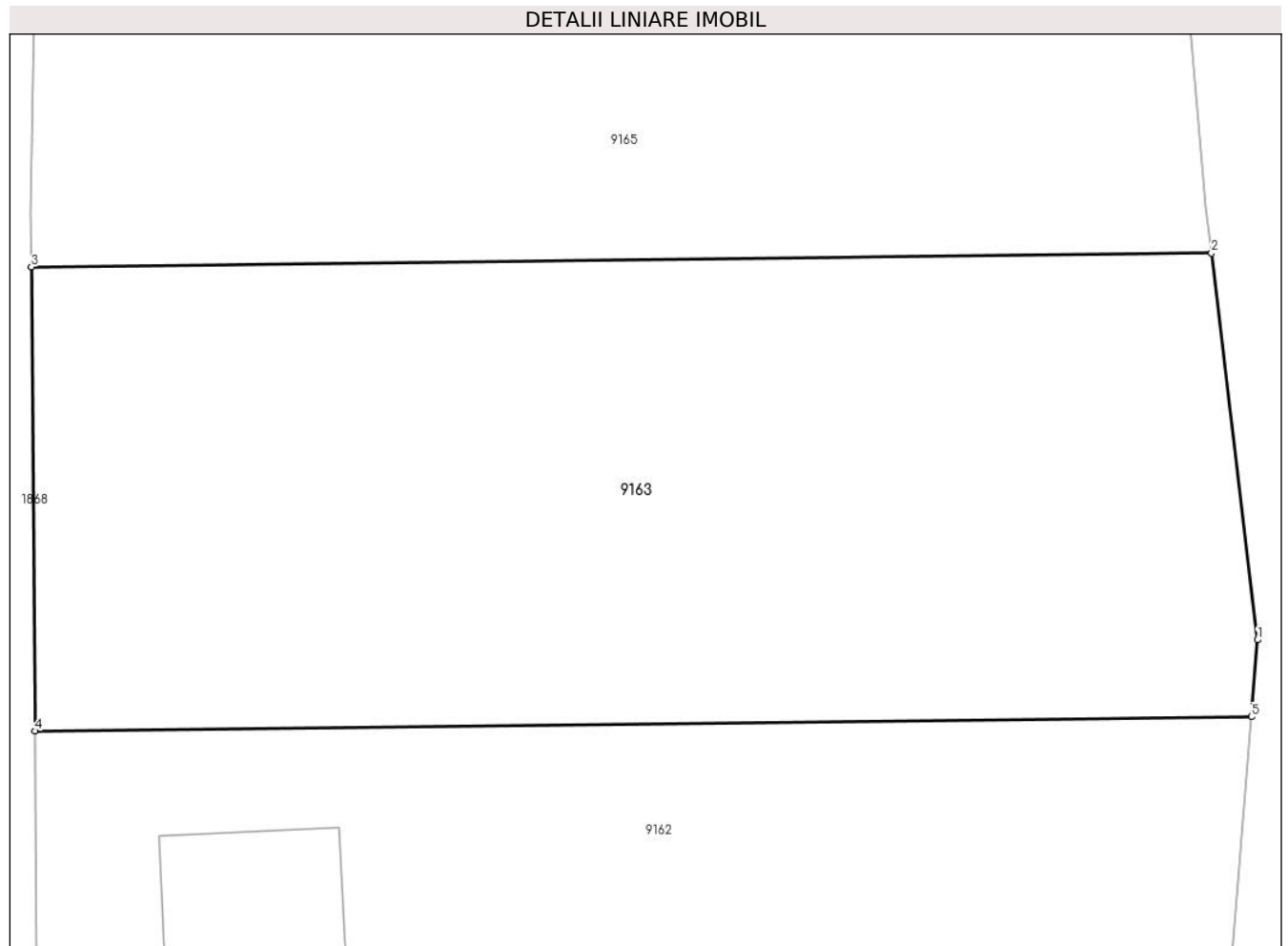
C. Partea III. SARCINI .

Inscrieri privind dezmembramintele dreptului de proprietate, drepturi reale de garanție și sarcini	Referințe
NU SUNT	

Teren

Nr cadastral	Suprafața (mp)*	Observații / Referințe
	800	

* Suprafața este determinată în planul de proiecție Stereo 70.



Date referitoare la teren

Crt	Categorie folosință	Intra vilan	Suprafața (mp)	Tarla	Parcelă	Nr. topo	Observații / Referințe
1	faneata	DA	800	49	1589/2	-	

Lungime Segmente

1) Valorile lungimilor segmentelor sunt obținute din proiecție în plan.

Punct început	X / Y	Punct sfârșit	X / Y	Lungime segment (** (m)
1	471.243,723 475.977,498	2	471.241,983 475.992,118	14.723
2	471.241,983 475.992,118	3	471.197,315 475.991,594	44.671
3	471.197,315 475.991,594	4	471.197,447 475.974,051	17.544
4	471.197,447 475.974,051	5	471.243,487 475.974,591	46.043
5	471.243,487 475.974,591	1	471.243,723 475.977,498	2.917

**** Lungimile segmentelor sunt determinate în planul de proiecție Stereo 70 și sunt rotunjite la 1 milimetru.**

***** Distanța dintre puncte este formată din segmente cumulate ce sunt mai mici decât valoarea 1 milimetru.**

**DATE DESPRE IMOBILUL NR. 9164**

Oficiul de Cadastru și Publicitate Imobiliară SIBIU
Biroul de Cadastru și Publicitate Imobiliară Avrig

A. Partea I. Descrierea imobilului

TEREN Intravilan

Nr. CF vechi:43/Arpasu de jos
Nr. topografic:parte 5868-5876/b/1

Adresa: Loc. Arpasu De Jos, Jud. Sibiu

Nr. Crt	Nr cadastral Nr. topografic	Suprafața* (mp)	Observații / Referințe
A1		1.000	Sector cadastral:53 Teren neimprejmuit;

B. Partea II. Proprietari și acte

Inscrieri privitoare la dreptul de proprietate și alte drepturi reale		Referințe
/		
Act Administrativ nr. 844/15, din 30/06/1999 emis de CJPSDPAT SIBIU (titlu de proprietate);		
B1	Intabulare, drept de PROPRIETATE, dobandit prin Reconstituire, cota actuala 1/1 1) DOBRIN EUFROSINA, lipsă CNP	A1

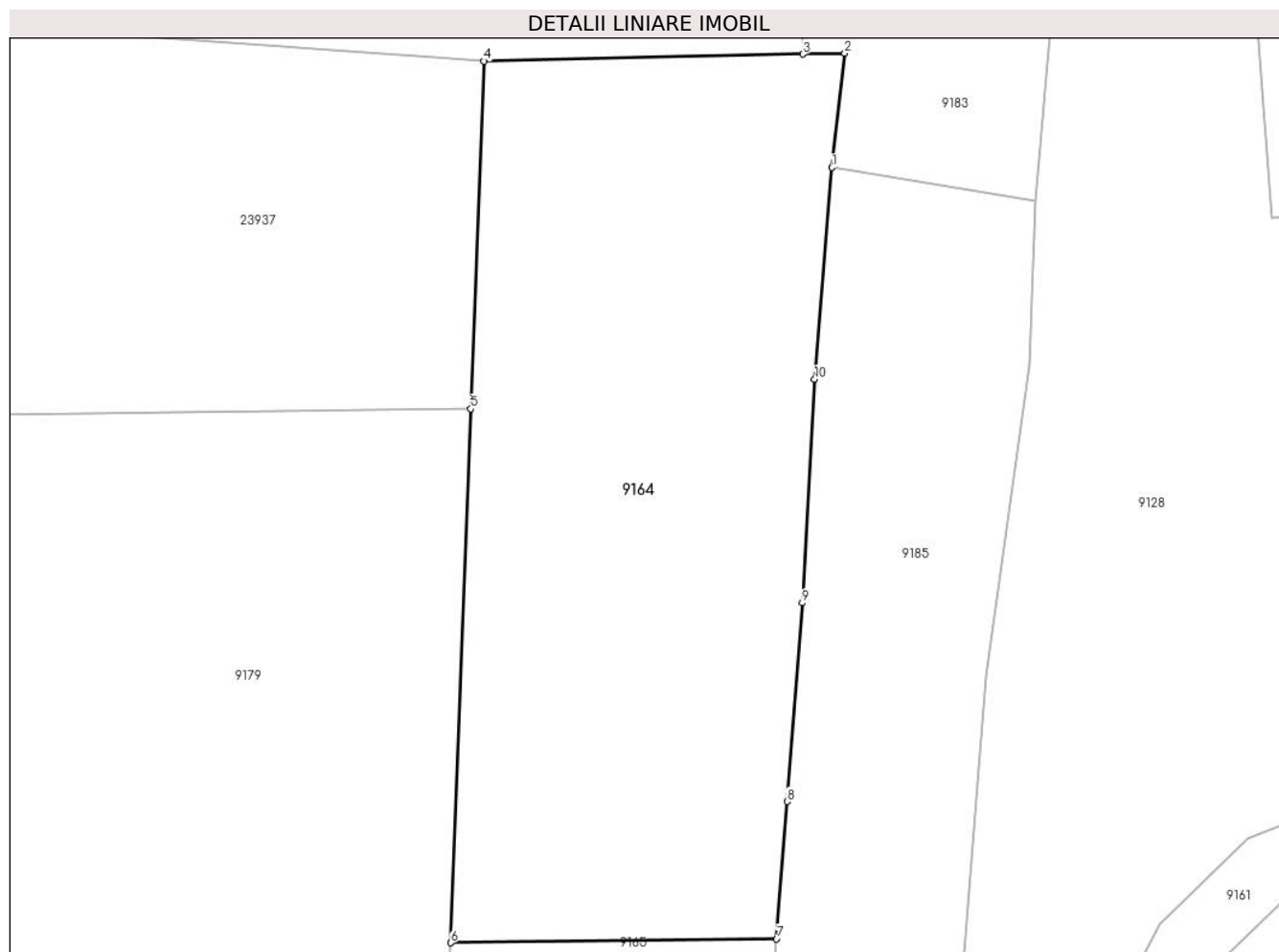
C. Partea III. SARCINI .

Inscrieri privind dezmembramintele dreptului de proprietate, drepturi reale de garanție și sarcini	Referințe
NU SUNT	

Teren

Nr cadastral	Suprafața (mp)*	Observații / Referințe
	1.000	

* Suprafața este determinată în planul de proiecție Stereo 70.



Date referitoare la teren

Crt	Categorie folosință	Intra vilan	Suprafața (mp)	Tarla	Parcelă	Nr. topo	Observații / Referințe
1	padure	DA	1.000	49	1590/1	-	Tufăriș

Lungime Segmente

1) Valorile lungimilor segmentelor sunt obținute din proiecție în plan.

Punct început	X / Y	Punct sfârșit	X / Y	Lungime segment (** (m)
1	471.243,836 476.073,585	2	471.244,568 476.080,167	6.623
2	471.244,568 476.080,167	3	471.242,155 476.080,115	2.413
3	471.242,155 476.080,115	4	471.223,782 476.079,719	18.377
4	471.223,782 476.079,719	5	471.223,02 476.059,683	20.05
5	471.223,02 476.059,683	6	471.221,852 476.028,938	30.767

Punct început	X / Y	Punct sfârșit	X / Y	Lungime segment (** (m)
6	471.221,852 476.028,938	7	471.240,645 476.029,158	18.794
7	471.240,645 476.029,158	8	471.241,25 476.037,07	7.935
8	471.241,25 476.037,07	9	471.242,117 476.048,506	11.469
9	471.242,117 476.048,506	10	471.242,832 476.061,391	12.905
10	471.242,832 476.061,391	1	471.243,836 476.073,585	12.235

** Lungimile segmentelor sunt determinate în planul de proiecție Stereo 70 și sunt rotunjite la 1 milimetru.

*** Distanța dintre puncte este formată din segmente cumulate ce sunt mai mici decât valoarea 1 milimetru.

**DATE DESPRE IMOBILUL NR. 9165**

Oficiul de Cadastru și Publicitate Imobiliară SIBIU
Biroul de Cadastru și Publicitate Imobiliară Avrig

A. Partea I. Descrierea imobilului

TEREN Intravilan

Nr. CF vechi:430/Arpasu de jos
Nr. topografic:parte 5868-5876/a/2

Adresa: Loc. Arpasu De Jos, Jud. Sibiu

Nr. Crt	Nr cadastral Nr. topografic	Suprafața* (mp)	Observații / Referințe
A1		1.000	Sector cadastral:53 Teren neimprejmuit;

B. Partea II. Proprietari și acte

Inscrieri privitoare la dreptul de proprietate și alte drepturi reale	Referințe
/	
Act Administrativ nr. 895/15, din 12/05/2000 emis de CJPSDPAT SIBIU (titlu de proprietate);	
B1	A1
Intabulare, drept de PROPRIETATE, dobândit prin Reconstituire, cota actuala 1/1	
1) VASU GHEORGHE, lipsă CNP	
2) FUCIU VICTORIA, lipsă CNP	
3) LIE MARIA OCTAVIA, lipsă CNP	

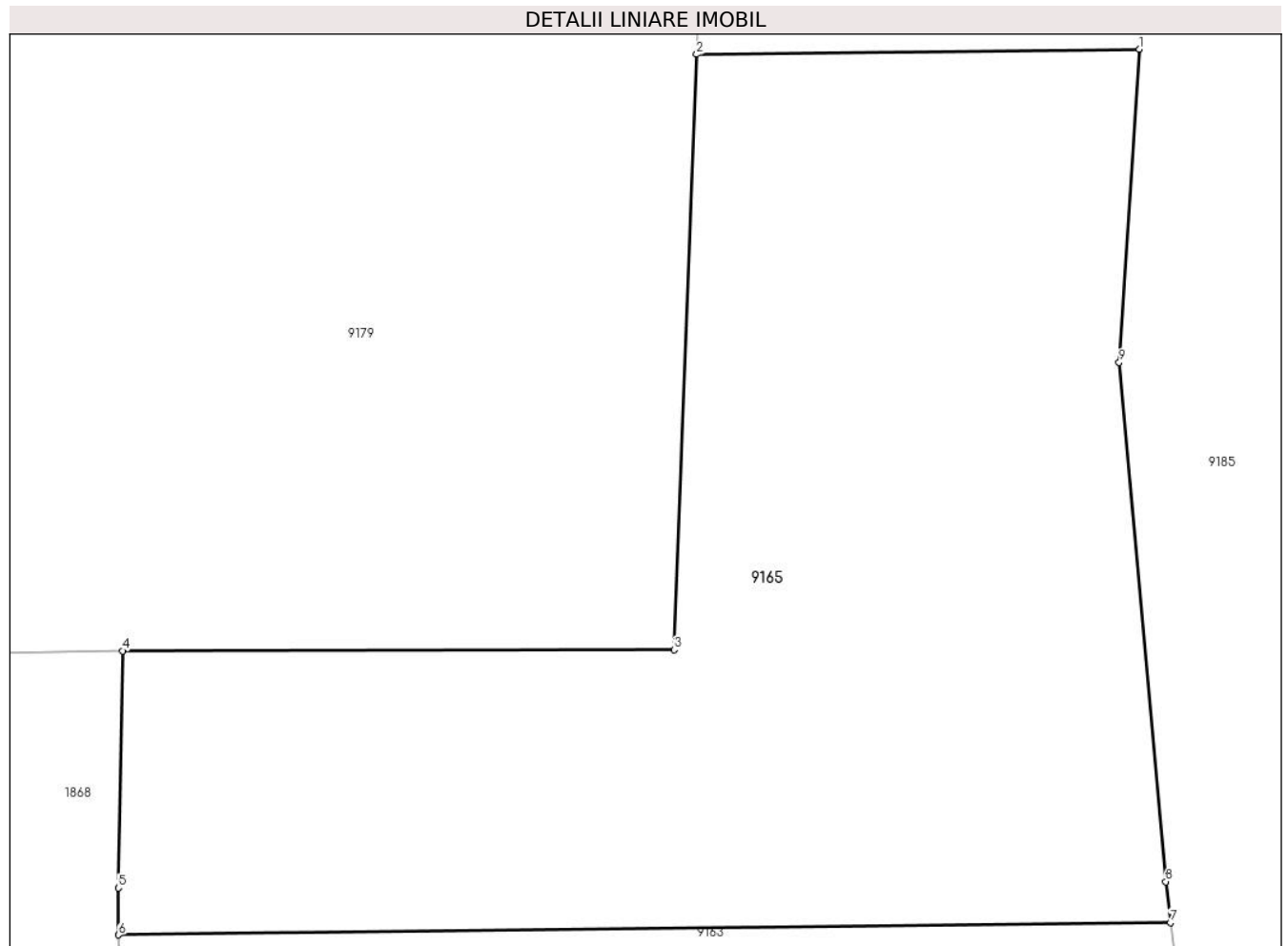
C. Partea III. SARCINI .

Inscrieri privind dezmembramintele dreptului de proprietate, drepturi reale de garanție și sarcini	Referințe
NU SUNT	

Teren

Nr cadastral	Suprafața (mp)*	Observații / Referințe
	1.000	

* Suprafața este determinată în planul de proiecție Stereo 70.



Date referitoare la teren

Crt	Categorie folosință	Intravilan	Suprafața (mp)	Tarla	Parcelă	Nr. topo	Observații / Referințe
1	padure	DA	1.000	49	1590/2	-	Tufăriș

Lungime Segmente

1) Valorile lungimilor segmentelor sunt obținute din proiecție în plan.

Punct început	X / Y	Punct sfârșit	X / Y	Lungime segment (** (m)
1	471.240,645 476.029,158	2	471.221,852 476.028,938	18.794
2	471.221,852 476.028,938	3	471.220,893 476.003,681	25.275
3	471.220,893 476.003,681	4	471.197,472 476.003,642	23.421
4	471.197,472 476.003,642	5	471.197,3 475.993,584	10.06
5	471.197,3 475.993,584	6	471.197,315 475.991,594	1.99

Punct început	X / Y	Punct sfârșit	X / Y	Lungime segment (** (m)
6	471.197,315 475.991,594	7	471.241,983 475.992,118	44.671
7	471.241,983 475.992,118	8	471.241,776 475.993,85	1.744
8	471.241,776 475.993,85	9	471.239,796 476.015,877	22.115
9	471.239,796 476.015,877	1	471.240,645 476.029,158	13.308

** Lungimile segmentelor sunt determinate în planul de proiecție Stereo 70 și sunt rotunjite la 1 milimetru.

*** Distanța dintre puncte este formată din segmente cumulate ce sunt mai mici decât valoarea 1 milimetru.

**DATE DESPRE IMOBILUL NR. 9166**

Oficiul de Cadastru și Publicitate Imobiliară SIBIU
Biroul de Cadastru și Publicitate Imobiliară Avrig

A. Partea I. Descrierea imobilului

TEREN Intravilan

Nr. CF vechi:2576/Arpasu de Jos

Nr. topografic:5840/2

Adresa: Loc. Arpasu De Jos, Jud. Sibiu

Nr. Crt	Nr cadastral Nr. topografic	Suprafața* (mp)	Observații / Referințe
A1		1.600	Sector cadastral:53 Teren neimprejmuit;

B. Partea II. Proprietari și acte

Inscrieri privitoare la dreptul de proprietate și alte drepturi reale		Referințe
/		
Act Notarial nr. 139, din 24/07/2023 emis de NP POPA CORNELIA (certificat de mostenitor);		
B1	Intabulare, drept de PROPRIETATE, dobandit prin Succesiune, cota actuala 1/1 1) HĂRĂBALĂ MARIA	A1

C. Partea III. SARCINI .

Inscrieri privind dezmembramintele dreptului de proprietate, drepturi reale de garanție și sarcini	Referințe
NU SUNT	

Teren

Nr cadastral	Suprafața (mp)*	Observații / Referințe
	1.600	

* Suprafața este determinată în planul de proiecție Stereo 70.



Date referitoare la teren

Crt	Categorie folosință	Intra vilan	Suprafața (mp)	Tarla	Parcelă	Nr. topo	Observații / Referințe
1	arabil	DA	1.600	49	1598/1	-	

Lungime Segmente

1) Valorile lungimilor segmentelor sunt obținute din proiecție în plan.

Punct început	X / Y	Punct sfârșit	X / Y	Lungime segment (** (m)
1	470.956,274 476.024,335	2	470.991,464 476.024,518	35.19
2	470.991,464 476.024,518	3	471.075,992 476.020,69	84.615
3	471.075,992 476.020,69	4	471.070,966 476.034,83	15.006
4	471.070,966 476.034,83	5	470.977,376 476.038,134	93.648
5	470.977,376 476.038,134	6	470.967,599 476.038,479	9.783

Punct început	X / Y	Punct sfârșit	X / Y	Lungime segment (** (m)
6	470.967,599 476.038,479	7	470.955,72 476.038,898	11.886
7	470.955,72 476.038,898	8	470.956,089 476.029,797	9.109
8	470.956,089 476.029,797	1	470.956,274 476.024,335	5.465

** Lungimile segmentelor sunt determinate în planul de proiecție Stereo 70 și sunt rotunjite la 1 milimetru.

*** Distanța dintre puncte este formată din segmente cumulate ce sunt mai mici decât valoarea 1 milimetru.

**DATE DESPRE IMOBILUL NR. 9167**

Oficiul de Cadastru și Publicitate Imobiliară SIBIU
Biroul de Cadastru și Publicitate Imobiliară Avrig

A. Partea I. Descrierea imobilului

Nr. CF vechi:2403/Arpasu de Jos
Nr. topografic:5842-5844/1

TEREN Intravilan

Adresa: Loc. Arpasu De Jos, Jud. Sibiu

Nr. Crt	Nr cadastral Nr. topografic	Suprafața* (mp)	Observații / Referințe
A1		2.000	Sector cadastral:53 Teren neimprejmuit;

B. Partea II. Proprietari și acte

Inscrieri privitoare la dreptul de proprietate și alte drepturi reale		Referințe
/		
Act Notarial nr. 20, din 09/04/2013 emis de NP SALOMIE IOAN CRISTIAN (certificat de mostenitor);		
B1	Intabulare, drept de PROPRIETATE, dobandit prin Succesiune, cota actuala 1/2 1) GRAMA MARIA	A1
B2	Intabulare, drept de PROPRIETATE, dobandit prin Succesiune, cota actuala 1/2 1) VASU ANA	A1

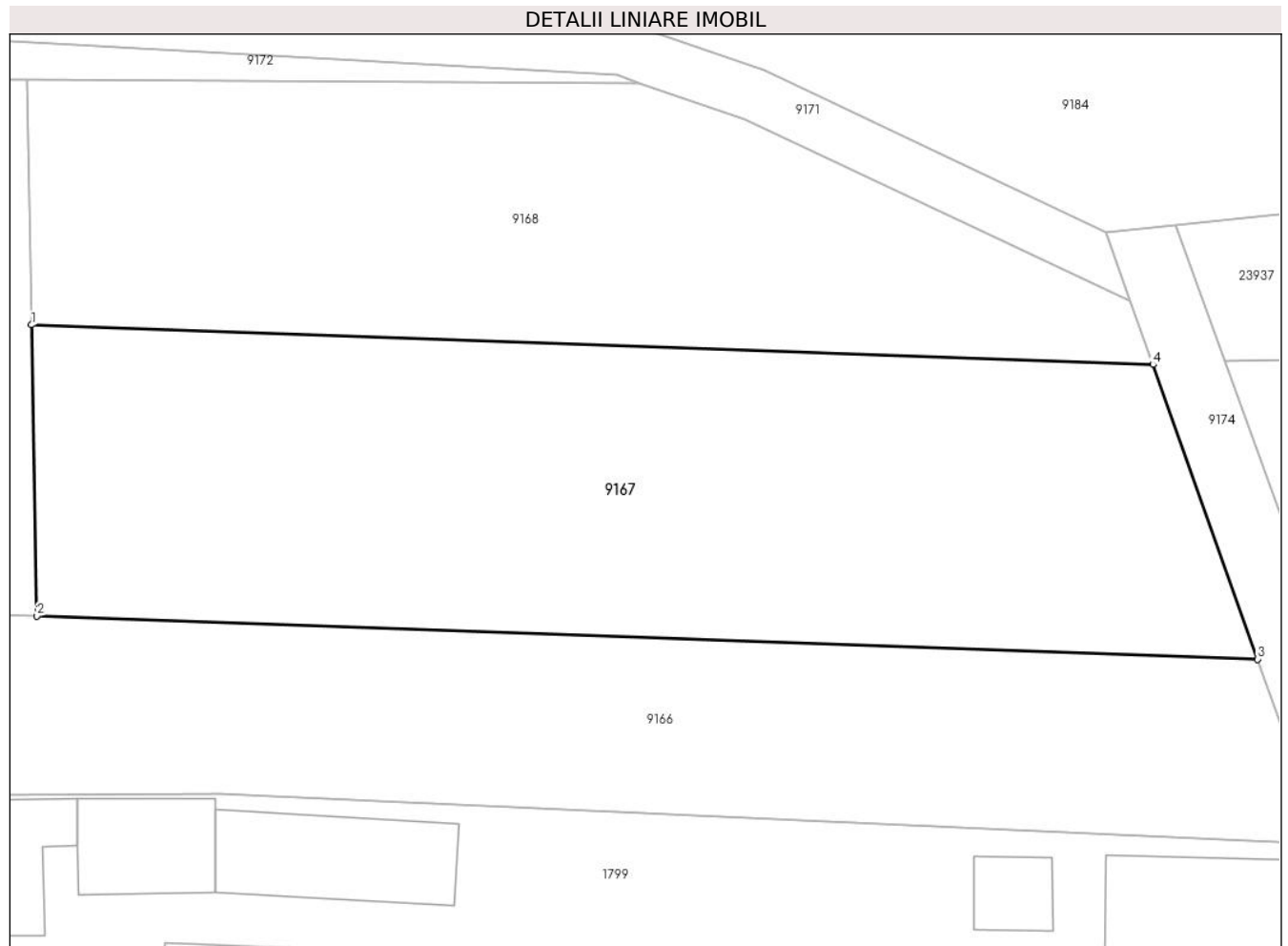
C. Partea III. SARCINI .

Inscrieri privind dezmembramintele dreptului de proprietate, drepturi reale de garanție și sarcini	Referințe
NU SUNT	

Teren

Nr cadastral	Suprafața (mp)*	Observații / Referințe
	2.000	

* Suprafața este determinată în planul de proiecție Stereo 70.



Date referitoare la teren

Crt	Categorie folosință	Intra vilan	Suprafața (mp)	Tarla	Parcelă	Nr. topo	Observații / Referințe
1	faneata	DA	2.000	49	1598/2	-	

Lungime Segmente

1) Valorile lungimilor segmentelor sunt obținute din proiecție în plan.

Punct început	X / Y	Punct sfârșit	X / Y	Lungime segment (** (m)
1	470.976,965 476.060,424	2	470.977,376 476.038,134	22.294
2	470.977,376 476.038,134	3	471.070,966 476.034,83	93.648
3	471.070,966 476.034,83	4	471.062,946 476.057,388	23.941
4	471.062,946 476.057,388	1	470.976,965 476.060,424	86.035

** Lungimile segmentelor sunt determinate în planul de proiecție Stereo 70 și sunt rotunjite la 1 milimetru.

***** Distanţa dintre puncte este formată din segmente cumulate ce sunt mai mici decât valoarea 1 milimetru.**

**DATE DESPRE IMOBILUL NR. 9168**

Oficiul de Cadastru și Publicitate Imobiliară SIBIU
Biroul de Cadastru și Publicitate Imobiliară Avrig

A. Partea I. Descrierea imobilului

TEREN Intravilan

Nr. CF vechi:272/Arpasu de Jos
Nr. topografic:5842-5844/2

Adresa: Loc. Arpasu De Jos, Jud. Sibiu

Nr. Crt	Nr cadastral Nr. topografic	Suprafața* (mp)	Observații / Referințe
A1		1.400	Sector cadastral:53 Teren neimprejmuit;

B. Partea II. Proprietari și acte

Inscrieri privitoare la dreptul de proprietate și alte drepturi reale		Referințe
/		
Act Administrativ nr. 875/15, din 09/03/2000 emis de CJPSDPAT SIBIU (titlu de proprietate);		
B1	Intabulare, drept de PROPRIETATE, dobandit prin Reconstituire, cota actuala 1/1 1) GRAMA VICTORIA, lipsă CNP	A1
Act Administrativ nr. 1104/15, din 11/04/2001 emis de CJPSDPAT SIBIU (titlu de proprietate);		
B2	Intabulare, drept de PROPRIETATE, dobandit prin Reconstituire, cota actuala 1/1 1) GRAMA VICTORIA., lipsă CNP 2) GRAMA ROMUL, lipsă CNP 3) MOLDOVAN MARIANA, lipsă CNP 4) CHIRILA EUFROSINA, lipsă CNP	A1
Act Normativ nr. 7, din 24/06/1996 emis de Parlamentul României (lege);		
B3	Se notează suprapunerea reală a două acte de proprietate asupra imobilului: Titlul de proprietate nr. 875/15 prin care s-a întabulat dreptul de proprietate în favoarea lui GRAMA VICTORIA și Titlul de proprietate nr. 1104/15 prin care s-a întabulat dreptul de proprietate în favoarea lui GRAMA VICTORIA, GRAMA ROMUL, MOLDOVAN MARIANA, CHIRILA EUFROSINA.	A1

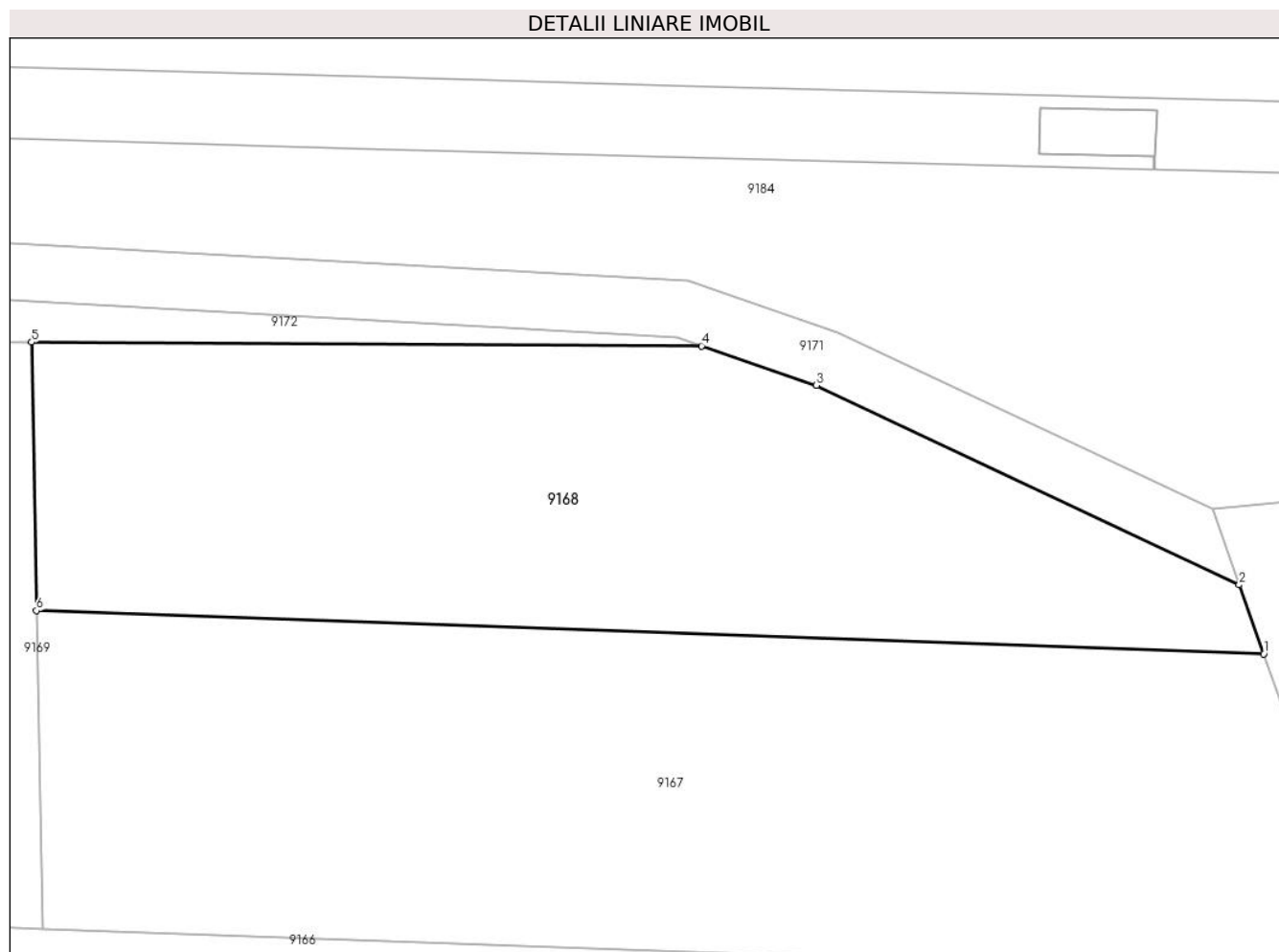
C. Partea III. SARCINI .

Inscrieri privind dezmembramintele dreptului de proprietate, drepturi reale de garanție și sarcini	Referințe
NU SUNT	

Teren

Nr cadastral	Suprafața (mp)*	Observații / Referințe
	1.400	

* Suprafața este determinată în planul de proiecție Stereo 70.



Date referitoare la teren

Crt	Categorie folosință	Intravilan	Suprafața (mp)	Tarla	Parcelă	Nr. topo	Observații / Referințe
1	arabil	DA	1.400	49	1598/3	-	

Lungime Segmente

1) Valorile lungimilor segmentelor sunt obținute din proiecție în plan.

Punct început	X / Y	Punct sfârșit	X / Y	Lungime segment (** (m)
1	471.062,946 476.057,388	2	471.061,228 476.062,223	5.131
2	471.061,228 476.062,223	3	471.031,611 476.076,184	32.743
3	471.031,611 476.076,184	4	471.023,559 476.078,95	8.513
4	471.023,559 476.078,95	5	470.976,619 476.079,218	46.941
5	470.976,619 476.079,218	6	470.976,965 476.060,424	18.798

Punct început	X / Y	Punct sfârșit	X / Y	Lungime segment (** (m)
6	470.976,965 476.060,424	1	471.062,946 476.057,388	86.035

** Lungimile segmentelor sunt determinate în planul de proiecție Stereo 70 și sunt rotunjite la 1 milimetru.

*** Distanța dintre puncte este formată din segmente cumulate ce sunt mai mici decât valoarea 1 milimetru.

**DATE DESPRE IMOBILUL NR. 9169**

Oficiul de Cadastru și Publicitate Imobiliară SIBIU
Biroul de Cadastru și Publicitate Imobiliară Avrig

A. Partea I. Descrierea imobilului

TEREN Intravilan

Adresa: Loc. Arpasu De Jos, Jud. Sibiu

Nr. Crt	Nr cadastral Nr. topografic	Suprafața* (mp)	Observații / Referințe
A1		400	Sector cadastral:53 Teren neimprejmuit;

B. Partea II. Proprietari și acte

Inscrieri privitoare la dreptul de proprietate și alte drepturi reale		Referințe
/		
Act Notarial nr. 24, din 03/04/2002 emis de NP POPA CORNELIA (certificat de mostenitor);		
B1	Intabulare, drept de PROPRIETATE, dobandit prin Succesiune, cota actuala 1/1 1) DOBRIN LIVIA	A1

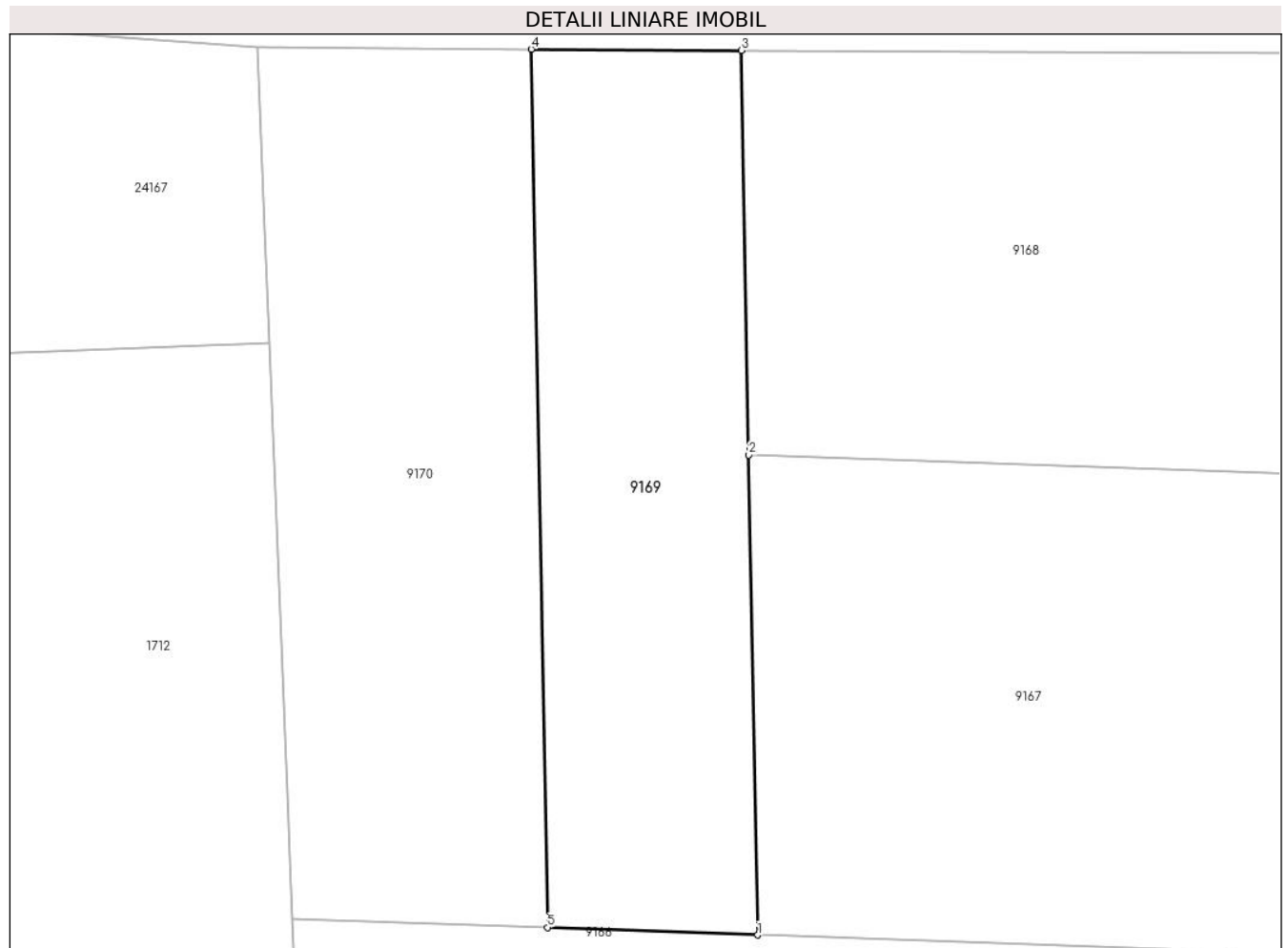
C. Partea III. SARCINI .

Inscrieri privind dezmembramintele dreptului de proprietate, drepturi reale de garanție și sarcini	Referințe
NU SUNT	

Teren

Nr cadastral	Suprafața (mp)*	Observații / Referințe
	400	

* Suprafața este determinată în planul de proiecție Stereo 70.



Date referitoare la teren

Crt	Categorie folosință	Intravilan	Suprafața (mp)	Tarla	Parcelă	Nr. topo	Observații / Referințe
1	arabil	DA	400	49	1598/4	-	

Lungime Segmente

1) Valorile lungimilor segmentelor sunt obținute din proiecție în plan.

Punct început	X / Y	Punct sfârșit	X / Y	Lungime segment (** (m)
1	470.977,376 476.038,134	2	470.976,965 476.060,424	22.294
2	470.976,965 476.060,424	3	470.976,619 476.079,218	18.798
3	470.976,619 476.079,218	4	470.966,848 476.079,274	9.772
4	470.966,848 476.079,274	5	470.967,599 476.038,479	40.802
5	470.967,599 476.038,479	1	470.977,376 476.038,134	9.783

**** Lungimile segmentelor sunt determinate în planul de proiecție Stereo 70 și sunt rotunjite la 1 milimetru.**

***** Distanța dintre puncte este formată din segmente cumulate ce sunt mai mici decât valoarea 1 milimetru.**

**DATE DESPRE IMOBILUL NR. 9170**

Oficiul de Cadastru și Publicitate Imobiliară SIBIU
Biroul de Cadastru și Publicitate Imobiliară Avrig

A. Partea I. Descrierea imobilului

TEREN Intravilan

Adresa: Loc. Arpasu De Jos, Jud. Sibiu

Nr. Crt	Nr cadastral Nr. topografic	Suprafața* (mp)	Observații / Referințe
A1		500	Sector cadastral:53 Teren neimprejmuț;

B. Partea II. Proprietari și acte

Inscrieri privitoare la dreptul de proprietate și alte drepturi reale		Referințe
/		
Act Notarial nr. 242, din 18/12/2014 emis de NP POPA CORNELIA (certificat de mostenitor);		
B1	Intabulare, drept de PROPRIETATE, dobandit prin Succesiune, cota actuala 1/1 1) BOERIU IONEL-ILIE	A1
Act Administrativ nr. 7024, din 07/11/2023 emis de PRIMĂRIA COMUNEI ARPAȘU DE JOS (adeverinta);		
B2	Se notează posesia faptică asupra cotei de 1/1 în favoarea lui 1) SC SOBIS SOLUTIONS SRL, CIF:12018818	A1

C. Partea III. SARCINI .

Inscrieri privind dezmembramintele dreptului de proprietate, drepturi reale de garanție și sarcini	Referințe
NU SUNT	

Teren

Nr cadastral	Suprafața (mp)*	Observații / Referințe
	500	

* Suprafața este determinată în planul de proiecție Stereo 70.



Date referitoare la teren

Crt	Categorie folosință	Intra vilan	Suprafața (mp)	Tarla	Parcelă	Nr. topo	Observații / Referințe
1	faneata	DA	500	49	1598/5	-	

Lungime Segmente

1) Valorile lungimilor segmentelor sunt obținute din proiecție în plan.

Punct început	X / Y	Punct sfârșit	X / Y	Lungime segment (** (m)
1	470.955,72 476.038,898	2	470.967,599 476.038,479	11.886
2	470.967,599 476.038,479	3	470.966,848 476.079,274	40.802
3	470.966,848 476.079,274	4	470.954,097 476.079,347	12.751
4	470.954,097 476.079,347	5	470.954,49 476.069,526	9.829
5	470.954,49 476.069,526	6	470.954,647 476.065,614	3.915

Punct început	X / Y	Punct sfârșit	X / Y	Lungime segment (** (m)
6	470.954,647 476.065,614	7	470.955,483 476.044,752	20.879
7	470.955,483 476.044,752	1	470.955,72 476.038,898	5.859

** Lungimile segmentelor sunt determinate în planul de proiecție Stereo 70 și sunt rotunjite la 1 milimetru.

*** Distanța dintre puncte este formată din segmente cumulate ce sunt mai mici decât valoarea 1 milimetru.

**DATE DESPRE IMOBILUL NR. 9171**

Oficiul de Cadastru și Publicitate Imobiliară SIBIU
Biroul de Cadastru și Publicitate Imobiliară Avrig

A. Partea I. Descrierea imobilului

TEREN Intravilan

Adresa: Loc. Arpasu De Jos, Jud. Sibiu

Nr. Crt	Nr cadastral Nr. topografic	Suprafața* (mp)	Observații / Referințe
A1		944	Sector cadastral:53 Teren neimprejmuit;

B. Partea II. Proprietari și acte

Inscrieri privitoare la dreptul de proprietate și alte drepturi reale		Referințe
/		
Act Normativ nr. 7, din 13/03/1996 emis de PARLAMENTUL ROMÂNIEI (art. 13 alin. 15);		
B1	Inscrierea provizorie, drept de PROPRIETATE, dobandit prin Lege, cota actuala 1/1 1) COMUNA ARPAȘU DE JOS, CIF:4270708, PROPRIETAR NEIDENTIFICAT	A1

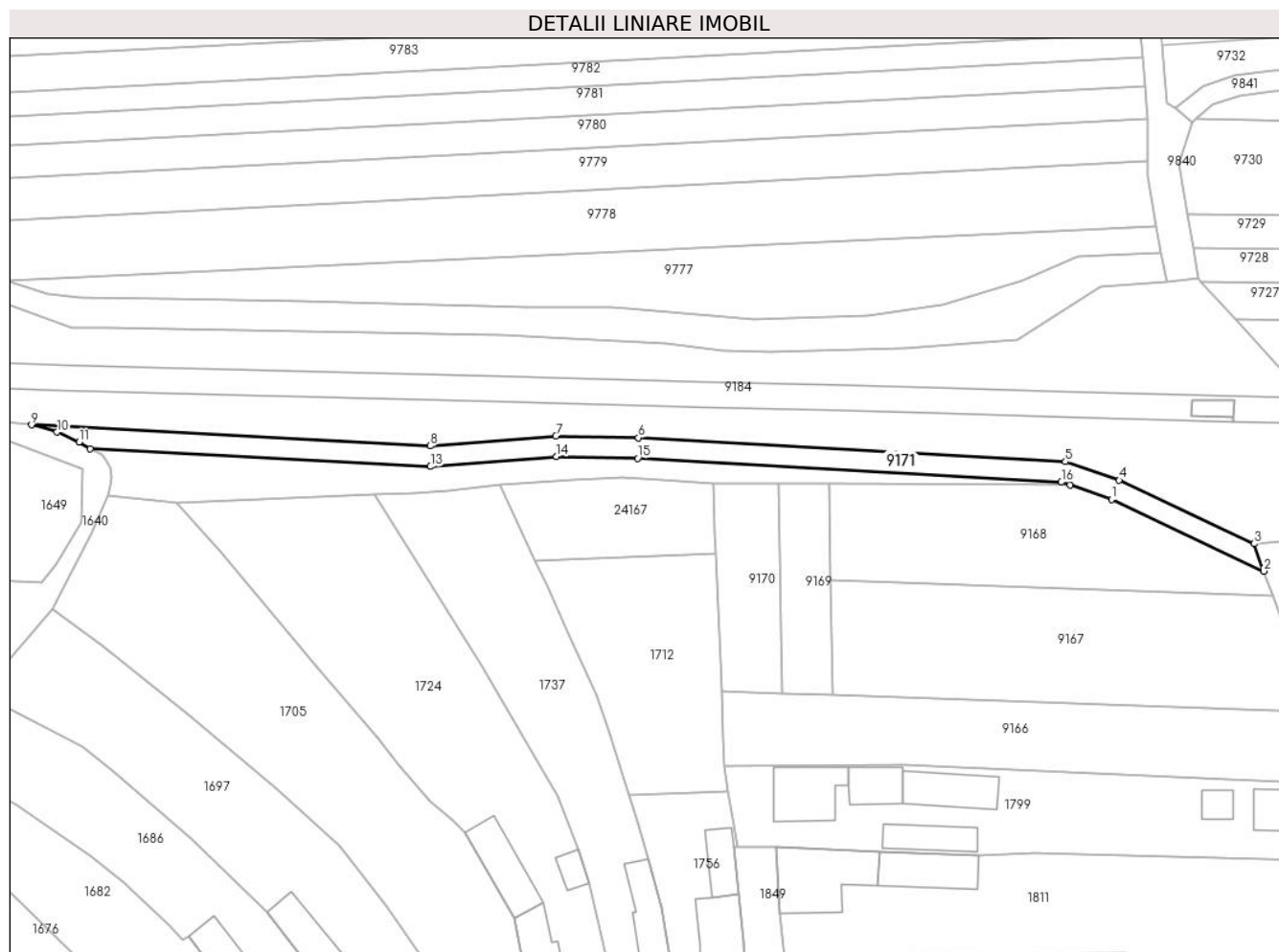
C. Partea III. SARCINI .

Inscrieri privind dezmembramintele dreptului de proprietate, drepturi reale de garanție și sarcini	Referințe
NU SUNT	

Teren

Nr cadastral	Suprafața (mp)*	Observații / Referințe
	944	

* Suprafața este determinată în planul de proiecție Stereo 70.



Date referitoare la teren

Crt	Categorie folosință	Intra vilan	Suprafața (mp)	Tarla	Parcelă	Nr. topo	Observații / Referințe
1	drum	DA	944	49	1599/1	-	

Lungime Segmente

1) Valorile lungimilor segmentelor sunt obținute din proiecție în plan.

Punct început	X / Y	Punct sfârșit	X / Y	Lungime segment (** (m)
1	471.031,611 476.076,184	2	471.061,228 476.062,223	32.743
2	471.061,228 476.062,223	3	471.059,337 476.067,542	5.645
3	471.059,337 476.067,542	4	471.033,117 476.079,896	28.984
4	471.033,117 476.079,896	5	471.022,636 476.083,496	11.082
5	471.022,636 476.083,496	6	470.939,6 476.088,15	83.167

Punct început	X / Y	Punct sfârșit	X / Y	Lungime segment (** (m)
6	470.939,6 476.088,15	7	470.923,54 476.088,52	16.064
7	470.923,54 476.088,52	8	470.899,08 476.086,56	24.538
8	470.899,08 476.086,56	9	470.821,553 476.090,667	77.636
9	470.821,553 476.090,667	10	470.826,498 476.089,248	5.144
10	470.826,498 476.089,248	11	470.830,766 476.087,28	4.7
11	470.830,766 476.087,28	12	470.832,988 476.086,055	2.537
12	470.832,988 476.086,055	13	470.899,134 476.082,552	66.239
13	470.899,134 476.082,552	14	470.923,654 476.084,516	24.598
14	470.923,654 476.084,516	15	470.939,442 476.084,153	15.792
15	470.939,442 476.084,153	16	471.021,86 476.079,533	82.548
16	471.021,86 476.079,533	17	471.023,559 476.078,95	1.797
17	471.023,559 476.078,95	1	471.031,611 476.076,184	8.513

** Lungimile segmentelor sunt determinate în planul de proiecție Stereo 70 și sunt rotunjite la 1 milimetru.

*** Distanța dintre puncte este formată din segmente cumulate ce sunt mai mici decât valoarea 1 milimetru.

**DATE DESPRE IMOBILUL NR. 9172**

Oficiul de Cadastru și Publicitate Imobiliară SIBIU
Biroul de Cadastru și Publicitate Imobiliară Avrig

A. Partea I. Descrierea imobilului

TEREN Intravilan

Adresa: Loc. Arpasu De Jos, Jud. Sibiu

Nr. Crt	Nr cadastral Nr. topografic	Suprafața* (mp)	Observații / Referințe
A1		880	Sector cadastral:53 Teren neimprejmuit;

B. Partea II. Proprietari și acte

Inscrieri privitoare la dreptul de proprietate și alte drepturi reale		Referințe
/		
Act Normativ nr. 7, din 13/03/1996 emis de Parlamentul României (art. 13 alin 15);		
B1	Inscrierea provizorie, drept de PROPRIETATE, dobandit prin Lege, cota actuala 1/1 1) COMUNA ARPAȘU DE JOS, CIF:4270708, PROPRIETAR NEIDENTIFICAT	A1

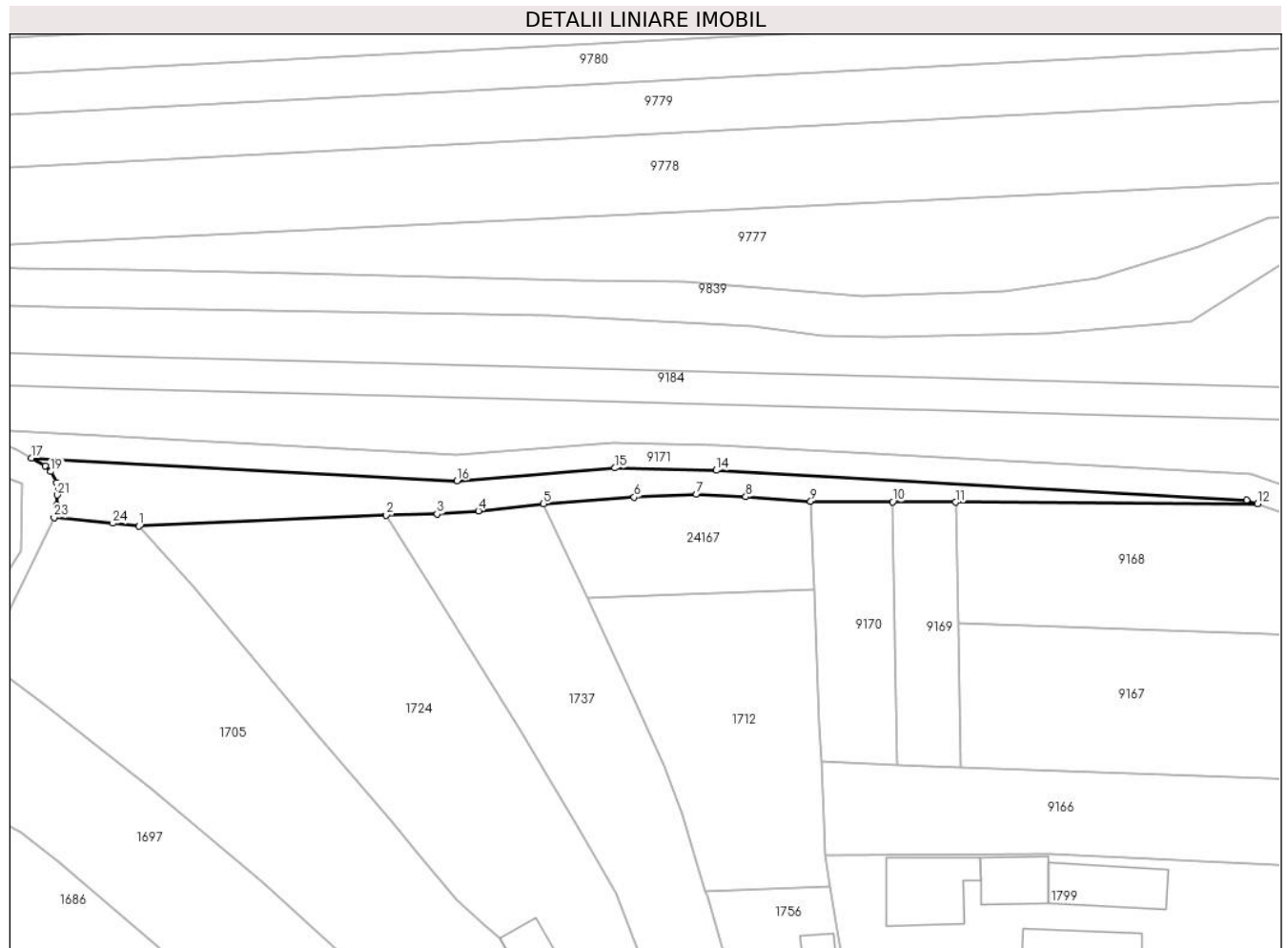
C. Partea III. SARCINI .

Inscrieri privind dezmembramintele dreptului de proprietate, drepturi reale de garanție și sarcini	Referințe
NU SUNT	

Teren

Nr cadastral	Suprafața (mp)*	Observații / Referințe
	880	

* Suprafața este determinată în planul de proiecție Stereo 70.



Date referitoare la teren

Crt	Categorie folosință	Intra vilan	Suprafața (mp)	Tarla	Parcelă	Nr. topo	Observații / Referințe
1	faneata	DA	880	-	1599/2	-	

Lungime Segmente

1) Valorile lungimilor segmentelor sunt obținute din proiecție în plan.

Punct început	X / Y	Punct sfârșit	X / Y	Lungime segment (** (m)
1	470.849,68 476.075,51	2	470.888,147 476.077,18	38.503
3	470.896,046 476.077,389	4	470.902,478 476.077,857	6.449
5	470.912,588 476.078,96	6	470.926,669 476.080,004	14.12
7	470.936,335 476.080,439	8	470.944,001 476.080,074	7.675
9	470.954,097 476.079,347	10	470.966,848 476.079,274	12.751

Punct început	X / Y	Punct sfârșit	X / Y	Lungime segment (** (m)
2	470.888,147 476.077,18	3	470.896,046 476.077,389	7.902
4	470.902,478 476.077,857	5	470.912,588 476.078,96	10.17
6	470.926,669 476.080,004	7	470.936,335 476.080,439	9.676
8	470.944,001 476.080,074	9	470.954,097 476.079,347	10.122
10	470.966,848 476.079,274	11	470.976,619 476.079,218	9.772

Punct început	X / Y	Punct sfârșit	X / Y	Lungime segment (** (m)
11	470.976,619 476.079,218	12	471.023,559 476.078,95	46.941
13	471.021,86 476.079,533	14	470.939,442 476.084,153	82.548
15	470.923,654 476.084,516	16	470.899,134 476.082,552	24.598
17	470.832,988 476.086,055	18	470.835,11 476.084,886	2.423
19	470.836,01 476.083,979	20	470.836,872 476.082,257	1.926
21	470.836,986 476.080,342	22	470.836,868 476.078,73	1.616
23	470.836,49 476.076,818	24	470.845,661 476.075,933	9.214

Punct început	X / Y	Punct sfârșit	X / Y	Lungime segment (** (m)
12	471.023,559 476.078,95	13	471.021,86 476.079,533	1.797
14	470.939,442 476.084,153	15	470.923,654 476.084,516	15.792
16	470.899,134 476.082,552	17	470.832,988 476.086,055	66.239
18	470.835,11 476.084,886	19	470.836,01 476.083,979	1.278
20	470.836,872 476.082,257	21	470.836,986 476.080,342	1.918
22	470.836,868 476.078,73	23	470.836,49 476.076,818	1.949
24	470.845,661 476.075,933	1	470.849,68 476.075,51	4.041

** Lungimile segmentelor sunt determinate în planul de proiecție Stereo 70 și sunt rotunjite la 1 milimetru.

*** Distanța dintre puncte este formată din segmente cumulate ce sunt mai mici decât valoarea 1 milimetru.

**DATE DESPRE IMOBILUL NR. 9173**

Oficiul de Cadastru și Publicitate Imobiliară SIBIU
Biroul de Cadastru și Publicitate Imobiliară Avrig

A. Partea I. Descrierea imobilului

TEREN Extravilan

Adresa: Jud. Sibiu

Nr. Crt	Nr cadastral Nr. topografic	Suprafața* (mp)	Observații / Referințe
A1		686	Sector cadastral:53 Teren neimprijmit;

B. Partea II. Proprietari și acte

Inscrieri privitoare la dreptul de proprietate și alte drepturi reale		Referințe
/		
Act Normativ nr. 1705, din 29/11/2006 emis de GUVERNUL ROMÂNIEI;		
B1	Intabulare, drept de PROPRIETATE, dobandit prin Lege, cota actuala 1/1 1) STATUL ROMÂN , CIF:9999999999999, DOMENIUL PUBLIC	A1
Act Normativ nr. 107, din 25/09/1996 emis de PARLAMENTUL ROMÂNIEI (+Adeverința nr. 2406/20.03.2024 emisă de SGA Sibiu);		
B2	Intabulare, drept de ADMINISTRARE, dobandit prin Lege, cota actuala 1/1 1) ADMINISTRAȚIA NAȚIONALĂ APELE ROMÂNE PRIN ADMINISTRAȚIA BAZINALĂ DE APĂ OLT , CIF: 23730128	A1

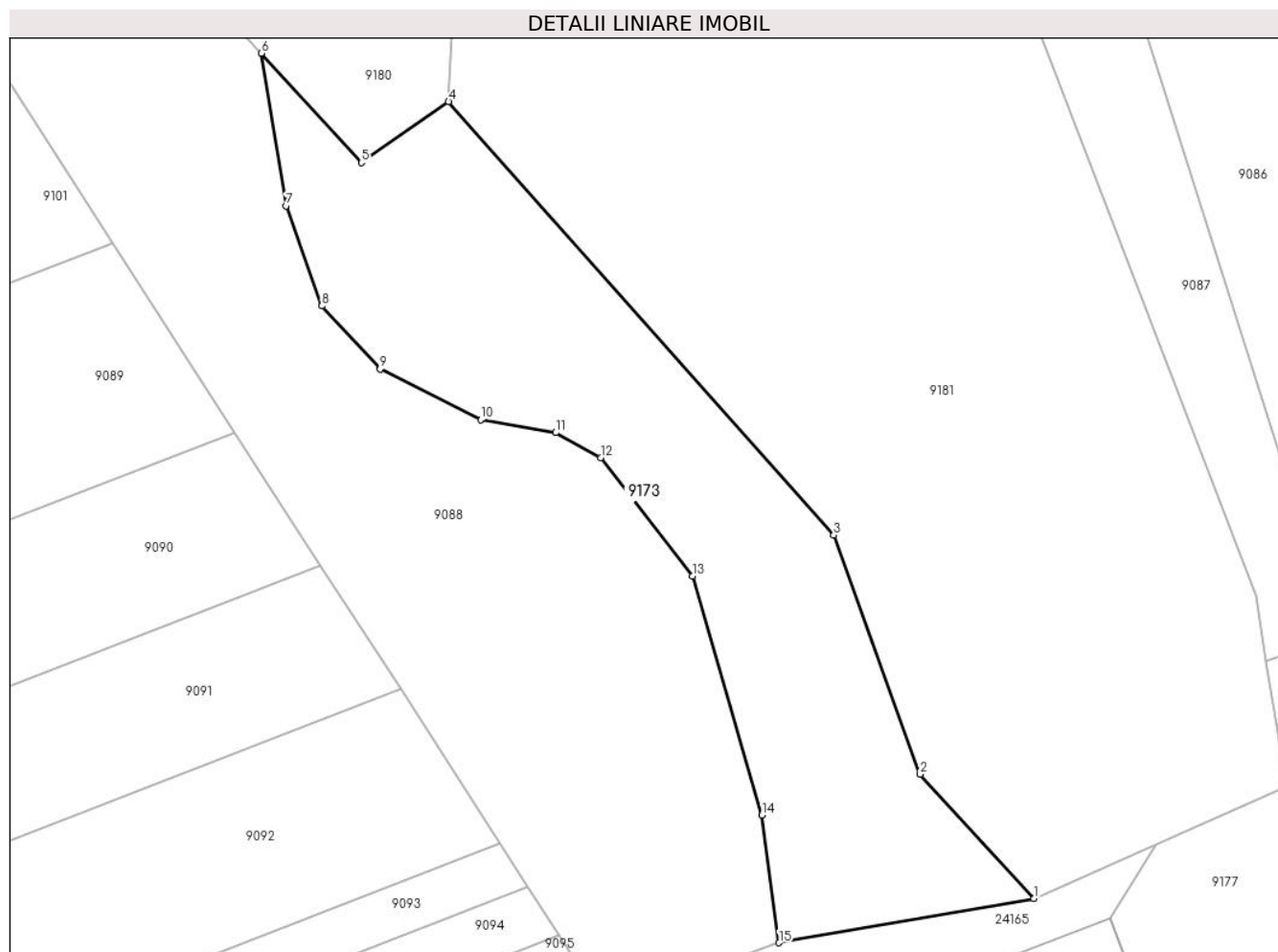
C. Partea III. SARCINI .

Inscrieri privind dezmembramintele dreptului de proprietate, drepturi reale de garanție și sarcini	Referințe
NU SUNT	

Teren

Nr cadastral	Suprafața (mp)*	Observații / Referințe
	686	

* Suprafața este determinată în planul de proiecție Stereo 70.



Date referitoare la teren

Crt	Categorie folosință	Intravilan	Suprafața (mp)	Tarla	Parcelă	Nr. topo	Observații / Referințe
1	ape curgătoare	NU	686	-	1579	-	

Lungime Segmente

1) Valorile lungimilor segmentelor sunt obținute din proiecție în plan.

Punct început	X / Y	Punct sfârșit	X / Y	Lungime segment (** (m)
1	472.136,408 476.076,346	2	472.129,229 476.084,197	10.638
2	472.129,229 476.084,197	3	472.123,774 476.099,27	16.03
3	472.123,774 476.099,27	4	472.099,471 476.126,605	36.576
4	472.099,471 476.126,605	5	472.093,973 476.122,752	6.714
5	472.093,973 476.122,752	6	472.087,66 476.129,657	9.356

Punct început	X / Y	Punct sfârșit	X / Y	Lungime segment (** (m)
6	472.087,66 476.129,657	7	472.089,228 476.120,035	9.749
7	472.089,228 476.120,035	8	472.091,481 476.113,719	6.705
8	472.091,481 476.113,719	9	472.095,152 476.109,739	5.415
9	472.095,152 476.109,739	10	472.101,495 476.106,548	7.1
10	472.101,495 476.106,548	11	472.106,224 476.105,727	4.8
11	472.106,224 476.105,727	12	472.109,078 476.104,159	3.256
12	472.109,078 476.104,159	13	472.114,852 476.096,678	9.45
13	472.114,852 476.096,678	14	472.119,242 476.081,608	15.697
14	472.119,242 476.081,608	15	472.120,323 476.073,563	8.118
15	472.120,323 476.073,563	1	472.136,408 476.076,346	16.324

** Lungimile segmentelor sunt determinate în planul de proiecție Stereo 70 și sunt rotunjite la 1 milimetru.

*** Distanța dintre puncte este formată din segmente cumulate ce sunt mai mici decât valoarea 1 milimetru.

**DATE DESPRE IMOBILUL NR. 9174**

Oficiul de Cadastru și Publicitate Imobiliară SIBIU
Biroul de Cadastru și Publicitate Imobiliară Avrig

A. Partea I. Descrierea imobilului

TEREN Intravilan

Adresa: Loc. Arpasu De Jos, Jud. Sibiu

Nr. Crt	Nr cadastral Nr. topografic	Suprafața* (mp)	Observații / Referințe
A1		270	Sector cadastral:53 Teren neimprejmuit;

B. Partea II. Proprietari și acte

Inscrieri privitoare la dreptul de proprietate și alte drepturi reale	Referințe
/	
Act Normativ nr. 978, din 05/09/2002 emis de GUVERNUL ROMÂNIEI (+Adeverința nr. 7571/ 07.12.2023 emisă de PRIMĂRIA COMUNEI ARPAȘU DE JOS);	
B1	A1
Intabulare, drept de PROPRIETATE, dobândit prin Lege, cota actuala 1/1 1) COMUNA ARPAȘU DE JOS - DOMENIUL PUBLIC, CIF:4270708	

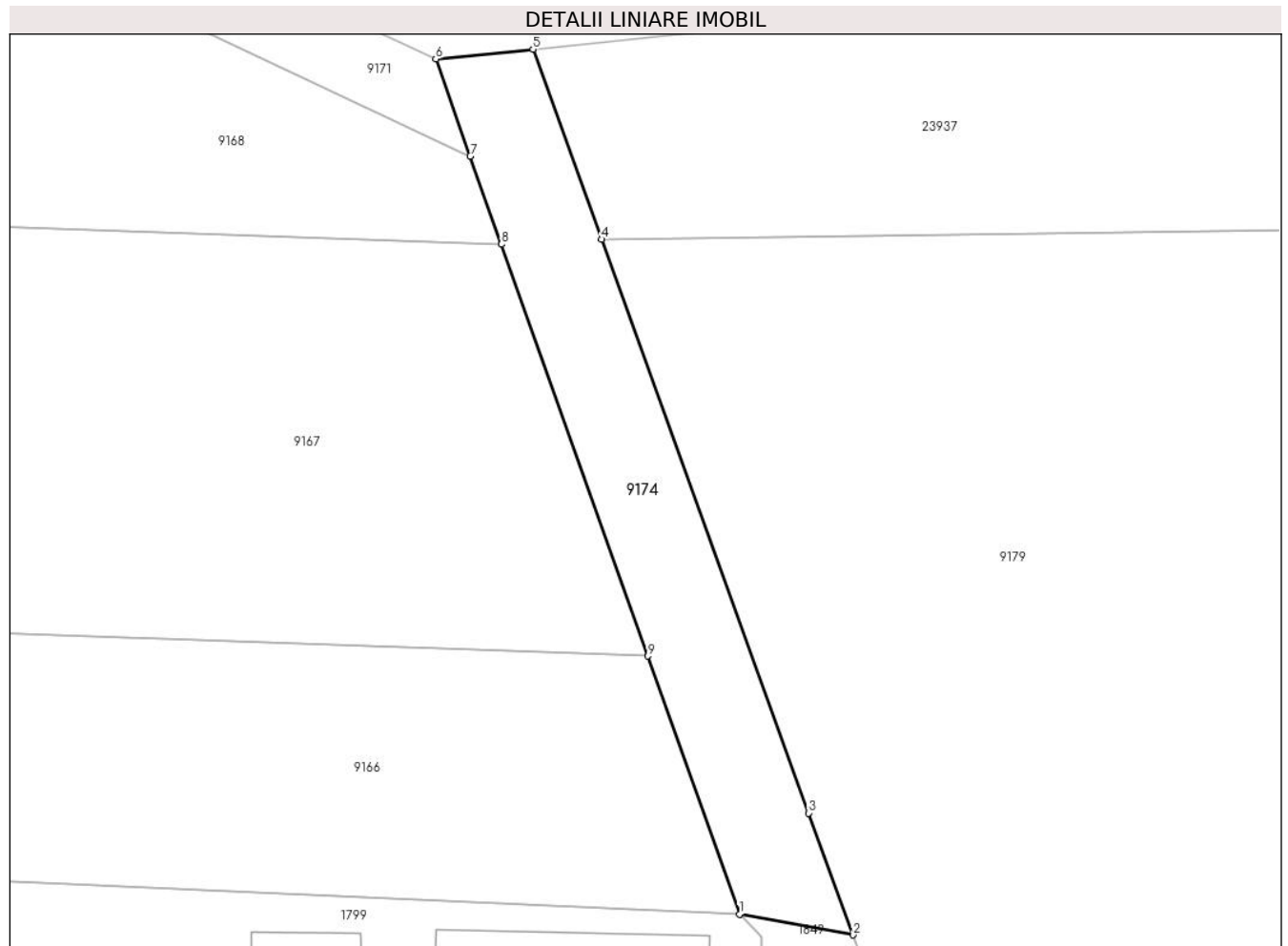
C. Partea III. SARCINI .

Inscrieri privind dezmembramintele dreptului de proprietate, drepturi reale de garanție și sarcini	Referințe
NU SUNT	

Teren

Nr cadastral	Suprafața (mp)*	Observații / Referințe
	270	

* Suprafața este determinată în planul de proiecție Stereo 70.



Date referitoare la teren

Crt	Categorie folosință	Intravilan	Suprafața (mp)	Tarla	Parcelă	Nr. topo	Observații / Referințe
1	drum	DA	270	49	1597	-	

Lungime Segmente

1) Valorile lungimilor segmentelor sunt obținute din proiecție în plan.

Punct început	X / Y	Punct sfârșit	X / Y	Lungime segment (** (m)
1	471.075,992 476.020,69	2	471.082,243 476.019,553	6.353
2	471.082,243 476.019,553	3	471.079,78 476.026,225	7.111
3	471.079,78 476.026,225	4	471.068,43 476.057,668	33.429
4	471.068,43 476.057,668	5	471.064,671 476.068,081	11.071
5	471.064,671 476.068,081	6	471.059,337 476.067,542	5.362

Punct început	X / Y	Punct sfârșit	X / Y	Lungime segment (** (m)
6	471.059,337 476.067,542	7	471.061,228 476.062,223	5.645
7	471.061,228 476.062,223	8	471.062,946 476.057,388	5.131
8	471.062,946 476.057,388	9	471.070,966 476.034,83	23.941
9	471.070,966 476.034,83	1	471.075,992 476.020,69	15.006

** Lungimile segmentelor sunt determinate în planul de proiecție Stereo 70 și sunt rotunjite la 1 milimetru.

*** Distanța dintre puncte este formată din segmente cumulate ce sunt mai mici decât valoarea 1 milimetru.

**DATE DESPRE IMOBILUL NR. 9175**

Oficiul de Cadastru și Publicitate Imobiliară SIBIU
Biroul de Cadastru și Publicitate Imobiliară Avrig

A. Partea I. Descrierea imobilului

TEREN Extravilan

Adresa: Jud. Sibiu

Nr. Crt	Nr cadastral Nr. topografic	Suprafața* (mp)	Observații / Referințe
A1		1.883	Sector cadastral:53 Teren neimprejmuit;

B. Partea II. Proprietari și acte

Inscrieri privitoare la dreptul de proprietate și alte drepturi reale		Referințe
/		
Act Normativ nr. 7, din 13/03/1996 emis de PARLAMENTUL ROMÂNIEI (art. 13 alin. 15);		
B1	Inscrierea provizorie, drept de PROPRIETATE, dobandit prin Lege, cota actuala 1/1 1) COMUNA ARPAȘU DE JOS, CIF:4270708, PROPRIETAR NEIDENTIFICAT	A1

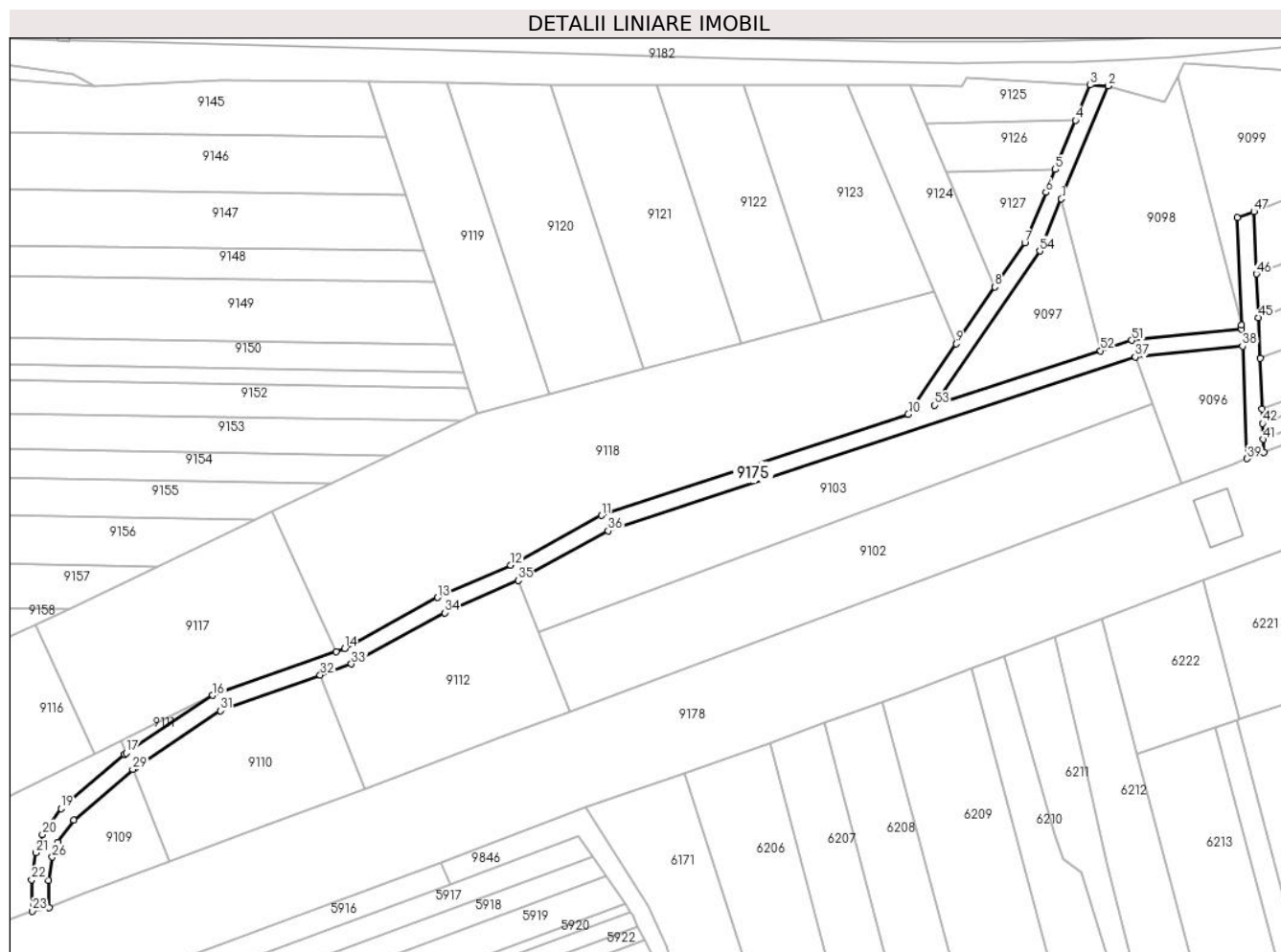
C. Partea III. SARCINI .

Inscrieri privind dezmembramintele dreptului de proprietate, drepturi reale de garanție și sarcini	Referințe
NU SUNT	

Teren

Nr cadastral	Suprafața (mp)*	Observații / Referințe
	1.883	

* Suprafața este determinată în planul de proiecție Stereo 70.



Date referitoare la teren

Crt	Categorie folosință	Intra vilan	Suprafața (mp)	Tarla	Parcelă	Nr. topo	Observații / Referințe
1	drum	NU	1.883	49	1587	-	

Lungime Segmente

1) Valorile lungimilor segmentelor sunt obținute din proiecție în plan.

Punct început	X / Y	Punct sfârșit	X / Y	Lungime segment	Punct început	X / Y	Punct sfârșit	X / Y	Lungime segment	Punct început	X / Y	Punct sfârșit	X / Y	Lungime segment
1	471.822,251 476.039,294	2	471.833,303 476.065,901	28.81	2	471.833,303 476.065,901	3	471.829,068 476.066,132	4.242	3	471.829,068 476.066,132	4	471.825,606 476.057,798	9.025
4	471.825,606 476.057,798	5	471.820,788 476.046,201	12.557	5	471.820,788 476.046,201	6	471.818,557 476.040,829	5.818	6	471.818,557 476.040,829	7	471.813,6 476.028,897	12.92
7	471.813,6 476.028,897	8	471.806,532 476.018,523	12.553	8	471.806,532 476.018,523	9	471.797,392 476.005,107	16.233	9	471.797,392 476.005,107	10	471.786,099 475.988,531	20.058
10	471.786,099 475.988,531	11	471.713,739 475.964,668	76.193	11	471.713,739 475.964,668	12	471.692,316 475.952,958	24.414	12	471.692,316 475.952,958	13	471.675,047 475.945,304	18.889
13	471.675,047 475.945,304	14	471.653,109 475.933,32	24.998	14	471.653,109 475.933,32	15	471.651,102 475.932,603	2.132	15	471.651,102 475.932,603	16	471.622,052 475.922,23	30.846
16	471.622,052 475.922,23	17	471.601,64 475.908,63	24.528	17	471.601,64 475.908,63	18	471.601,173 475.908,319	0.561	18	471.601,173 475.908,319	19	471.586,234 475.895,603	19.618

Punct început	X / Y	Punct sfârșit	X / Y	Lungime segment	Punct început	X / Y	Punct sfârșit	X / Y	Lungime segment	Punct început	X / Y	Punct sfârșit	X / Y	Lungime segment
19	471.586,234 475.895,603	20	471.581,871 475.889,456	7.538	20	471.581,871 475.889,456	21	471.580,301 475.885,15	4.584	21	471.580,301 475.885,15	22	471.579,301 475.878,793	6.436
22	471.579,301 475.878,793	23	471.579,485 475.871,395	7.4	23	471.579,485 475.871,395	24	471.583,458 475.872,178	4.05	24	471.583,458 475.872,178	25	471.583,316 475.878,534	6.358
25	471.583,316 475.878,534	26	471.584,181 475.884,115	5.648	26	471.584,181 475.884,115	27	471.585,445 475.887,58	3.688	27	471.585,445 475.887,58	28	471.589,207 475.892,881	6.5
28	471.589,207 475.892,881	29	471.603,163 475.904,76	18.327	29	471.603,163 475.904,76	30	471.603,586 475.905,12	0.556	30	471.603,586 475.905,12	31	471.623,861 475.918,628	24.362
31	471.623,861 475.918,628	32	471.647,384 475.927,028	24.978	32	471.647,384 475.927,028	33	471.654,75 475.929,659	7.822	33	471.654,75 475.929,659	34	471.676,82 475.941,714	25.147
34	471.676,82 475.941,714	35	471.694,089 475.949,369	18.89	35	471.694,089 475.949,369	36	471.715,338 475.960,984	24.216	36	471.715,338 475.960,984	37	471.839,667 476.001,985	130.916
37	471.839,667 476.001,985	38	471.864,956 476.004,567	25.42	38	471.864,956 476.004,567	39	471.866,05 475.978,025	26.565	39	471.866,05 475.978,025	40	471.869,992 475.979,517	4.215
40	471.869,992 475.979,517	41	471.869,866 475.982,573	3.059	41	471.869,866 475.982,573	42	471.869,711 475.986,332	3.762	42	471.869,711 475.986,332	43	471.869,572 475.989,698	3.369
43	471.869,572 475.989,698	44	471.869,079 476.001,668	11.98	44	471.869,079 476.001,668	45	471.868,682 476.011,291	9.631	45	471.868,682 476.011,291	46	471.868,258 476.021,572	10.289
46	471.868,258 476.021,572	47	471.867,652 476.036,279	14.72	47	471.867,652 476.036,279	48	471.863,706 476.034,887	4.184	48	471.863,706 476.034,887	49	471.864,754 476.009,478	25.43
49	471.864,754 476.009,478	50	471.864,791 476.008,571	0.908	50	471.864,791 476.008,571	51	471.838,828 476.005,92	26.098	51	471.838,828 476.005,92	52	471.831,453 476.003,488	7.766
52	471.831,453 476.003,488	53	471.792,341 475.990,59	41.183	53	471.792,341 475.990,59	54	471.817,137 476.026,984	44.038	54	471.817,137 476.026,984	1	471.822,251 476.039,294	13.33

** Lungimile segmentelor sunt determinate în planul de proiecție Stereo 70 și sunt rotunjite la 1 milimetru.

*** Distanța dintre puncte este formată din segmente cumulate ce sunt mai mici decât valoarea 1 milimetru.

**DATE DESPRE IMOBILUL NR. 9176**

Oficiul de Cadastru și Publicitate Imobiliară SIBIU
Biroul de Cadastru și Publicitate Imobiliară Avrig

A. Partea I. Descrierea imobilului

TEREN Extravilan

Adresa: Jud. Sibiu

Nr. Crt	Nr cadastral Nr. topografic	Suprafața* (mp)	Observații / Referințe
A1		582	Sector cadastral:53 Teren neimprejmuit;

B. Partea II. Proprietari și acte

Inscrieri privitoare la dreptul de proprietate și alte drepturi reale		Referințe
/		
Act Normativ nr. 7, din 13/03/1996 emis de PARLAMENTUL ROMÂNIEI (art. 13 alin. 15);		
B1	Inscrierea provizorie, drept de PROPRIETATE, dobandit prin Lege, cota actuala 1/1 1) COMUNA ARPAȘU DE JOS, CIF:4270708, PROPRIETAR NEIDENTIFICAT	A1

C. Partea III. SARCINI .

Inscrieri privind dezmembramintele dreptului de proprietate, drepturi reale de garanție și sarcini	Referințe
NU SUNT	

Teren

Nr cadastral	Suprafața (mp)*	Observații / Referințe
	582	

* Suprafața este determinată în planul de proiecție Stereo 70.



Date referitoare la teren

Crt	Categorie folosință	Intravilan	Suprafața (mp)	Tarla	Parcelă	Nr. topo	Observații / Referințe
1	drum	NU	582	49	1576/6	-	

Lungime Segmente

1) Valorile lungimilor segmentelor sunt obținute din proiecție în plan.

Punct început	X / Y	Punct sfârșit	X / Y	Lungime segment (** (m)
1	472.155,507 476.092,881	2	472.151,073 476.091,324	4.7
2	472.151,073 476.091,324	3	472.151,722 476.087,312	4.064
3	472.151,722 476.087,312	4	472.289,385 476.135,664	145.907
4	472.289,385 476.135,664	5	472.288,181 476.139,481	4.002
5	472.288,181 476.139,481	6	472.256,71 476.128,428	33.355

Punct început	X / Y	Punct sfârșit	X / Y	Lungime segment (** (m)
6	472.256,71 476.128,428	7	472.243,529 476.123,798	13.971
7	472.243,529 476.123,798	8	472.224,815 476.117,225	19.835
8	472.224,815 476.117,225	9	472.209,859 476.111,972	15.851
9	472.209,859 476.111,972	10	472.174,887 476.099,688	37.066
10	472.174,887 476.099,688	1	472.155,507 476.092,881	20.541

** Lungimile segmentelor sunt determinate în planul de proiecție Stereo 70 și sunt rotunjite la 1 milimetru.

*** Distanța dintre puncte este formată din segmente cumulate ce sunt mai mici decât valoarea 1 milimetru.

**DATE DESPRE IMOBILUL NR. 9177**

Oficiul de Cadastru și Publicitate Imobiliară SIBIU
Biroul de Cadastru și Publicitate Imobiliară Avrig

A. Partea I. Descrierea imobilului

TEREN Extravilan

Adresa: Jud. Sibiu

Nr. Crt	Nr cadastral Nr. topografic	Suprafața* (mp)	Observații / Referințe
A1	108006	2.730	Sector cadastral:53 Teren neimprejmuit;

B. Partea II. Proprietari și acte

Inscrieri privitoare la dreptul de proprietate și alte drepturi reale		Referințe
/		
Act Normativ nr. 7, din 13/03/1996 emis de PARLAMENTUL ROMÂNIEI (art. 13 alin. 15);		
B1	Inscrierea provizorie, drept de PROPRIETATE, dobandit prin Lege, cota actuala 1/1 1) COMUNA ARPAȘU DE JOS, CIF:4270708, PROPRIETAR NEIDENTIFICAT	A1

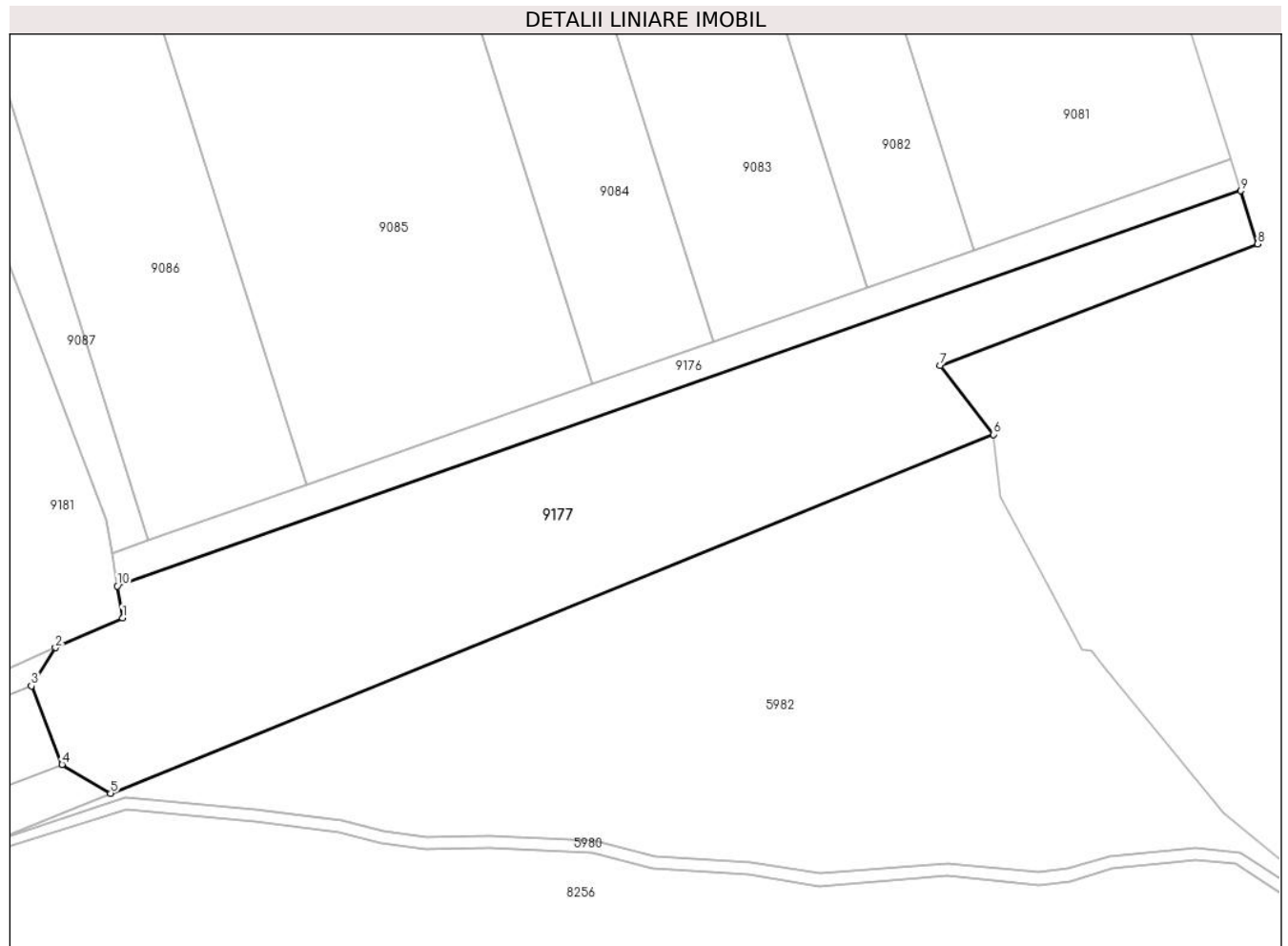
C. Partea III. SARCINI .

Inscrieri privind dezmembramintele dreptului de proprietate, drepturi reale de garanție și sarcini	Referințe
NU SUNT	

Teren

Nr cadastral	Suprafața (mp)*	Observații / Referințe
108006	2.730	

* Suprafața este determinată în planul de proiecție Stereo 70.



Date referitoare la teren

Crt	Categorie folosință	Intravilan	Suprafața (mp)	Tarla	Parcelă	Nr. topo	Observații / Referințe
1	drum	NU	2.730	49	1578	-	

Lungime Segmente

1) Valorile lungimilor segmentelor sunt obținute din proiecție în plan.

Punct început	X / Y	Punct sfârșit	X / Y	Lungime segment (** (m)
1	472.152,357 476.083,393	2	472.144,135 476.079,76	8.988
2	472.144,135 476.079,76	3	472.141,19 476.075,084	5.527
3	472.141,19 476.075,084	4	472.144,942 476.065,454	10.335
4	472.144,942 476.065,454	5	472.150,902 476.061,931	6.924
5	472.150,902 476.061,931	6	472.259,07 476.105,84	116.74

Punct început	X / Y	Punct sfârșit	X / Y	Lungime segment (** (m)
6	472.259,07 476.105,84	7	472.252,509 476.114,31	10.714
7	472.252,509 476.114,31	8	472.291,432 476.129,172	41.664
8	472.291,432 476.129,172	9	472.289,385 476.135,664	6.807
9	472.289,385 476.135,664	10	472.151,722 476.087,312	145.907
10	472.151,722 476.087,312	1	472.152,357 476.083,393	3.97

** Lungimile segmentelor sunt determinate în planul de proiecție Stereo 70 și sunt rotunjite la 1 milimetru.

*** Distanța dintre puncte este formată din segmente cumulate ce sunt mai mici decât valoarea 1 milimetru.

**DATE DESPRE IMOBILUL NR. 9178**

Oficiul de Cadastru și Publicitate Imobiliară SIBIU
Biroul de Cadastru și Publicitate Imobiliară Avrig

A. Partea I. Descrierea imobilului

TEREN Extravilan

Adresa: Jud. Sibiu, DN 1, Km 261+282-261+980 UAT Arpasu de Jos, Jud. Sibiu

Nr. Crt	Nr cadastral Nr. topografic	Suprafața* (mp)	Observații / Referințe
A1	107999	16.308	Sector cadastral:53 Teren neimprejmut;

B. Partea II. Proprietari și acte

Inscrieri privitoare la dreptul de proprietate și alte drepturi reale		Referințe
19109 / 12/12/2023		
Act Normativ nr. 1705, din 29/11/2006 emis de GUVERNUL ROMANIEI (act normativ nr 55 din 14.09.2016, emis de GUVERNUL ROMANIEI;act administrativ nr 2008 din 20.11.2023, emis de C.N.A.I.R. S.A.;act administrativ nr 36814 din 21.09.2018, emis de C.N.A.I.R. S.A.;act normativ nr 16 din 29.11.2006, emis de GUVERNUL ROMANIEI;act administrativ nr 5 din 02.03.2022, emis de C.N.A.I.R. S.A.;inscris sub semnatura privata nr fn din 05.10.2023, emis de S.C. ACADASTRU ONLINE CONSULT S.R.L;act normativ nr 84 din 18.09.2003, emis de GUVERNUL ROMANIEI);		
B1	Intabulare, drept de PROPRIETATE, dobandit prin Lege, cota actuala 1/1 1) STATUL ROMAN, CIF:99999999999999, Domeniul Public	A1
B2	Intabulare, drept de ADMINISTRARE, dobandit prin Lege, cota actuala 1/1 1) MINISTERUL TRANSPORTURILOR SI INFRASTRUCTURII, CIF:13633306	A1

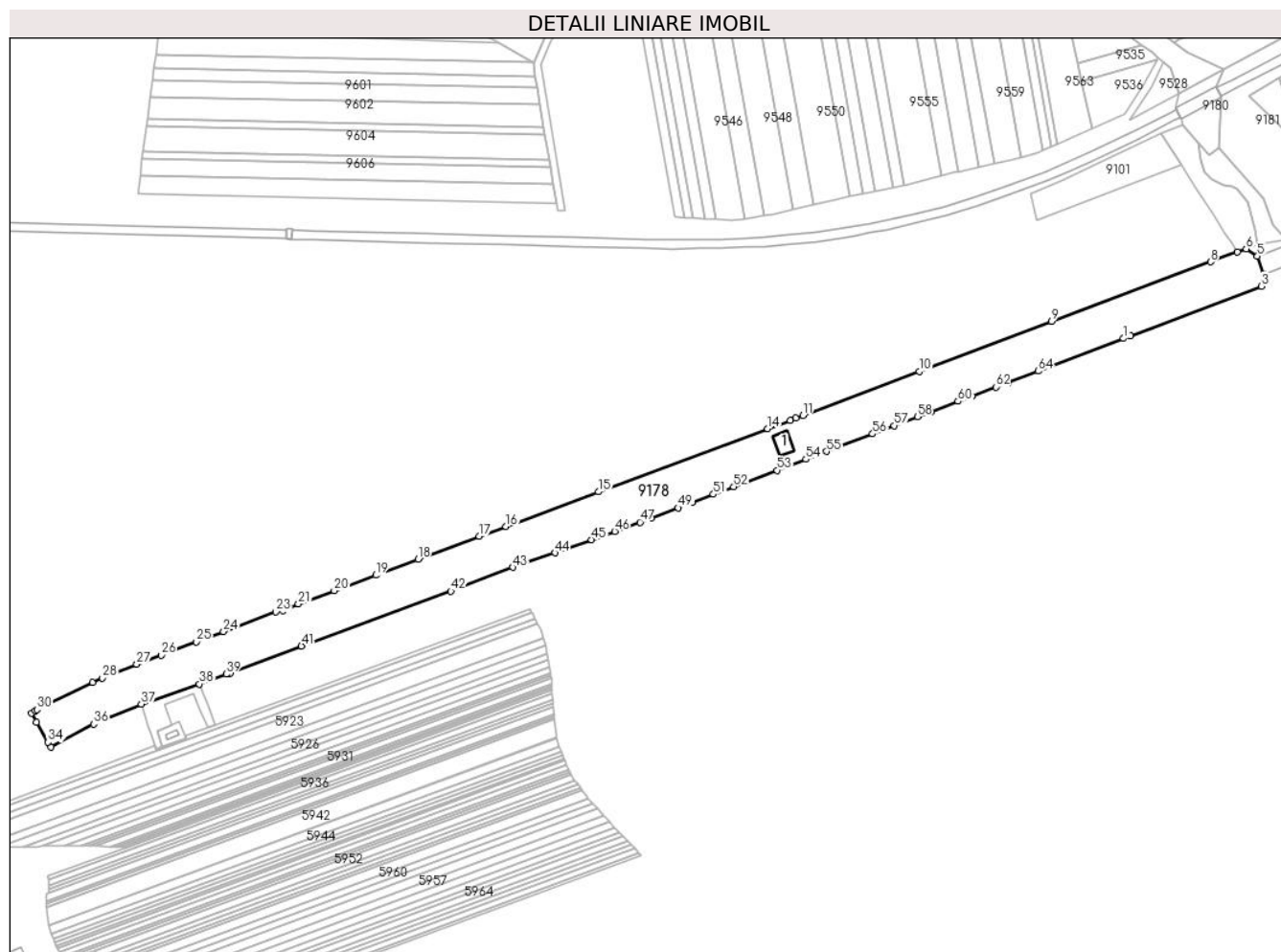
C. Partea III. SARCINI .

Inscrieri privind dezmembramintele dreptului de proprietate, drepturi reale de garanție și sarcini	Referințe
NU SUNT	

Teren

Nr cadastral	Suprafața (mp)*	Observații / Referințe
107999	16.308	

* Suprafața este determinată în planul de proiecție Stereo 70.



Date referitoare la teren

Crt	Categorie folosință	Intra vilan	Suprafața (mp)	Tarla	Parcelă	Nr. topo	Observații / Referințe
1	drum	NU	4.749	-	-	-	Zona de siguranta/ zona scurgerea apelor/ zona acostament partea stanga .Teren extravilan, neimprejmuit.(DN1586)
2	drum	NU	6.739	-	-	-	Carosabil.Teren extravilan, neimprejmuit.(DN1586)
3	drum	NU	4.820	-	-	-	Zona de siguranta/ zona scurgerea apelor/ zona acostament partea dreapta. Teren extravilan, neimprejmuit.(DN1586)

Date referitoare la construcții

Crt	Număr	Destinație construcție	Supraf. (mp)	Situație juridică	Observații / Referințe
A1.1	107999-C1	construcții industriale și edilitare	98	Fara acte	Nr. niveluri:1; S. construita la sol:98 mp; Pod; Nr. Nivel 1, S. Construita la sol:98 mp. Localizat între km 261+563 din masuratori, fara acte.

Lungime Segmente

1) Valorile lungimilor segmentelor sunt obținute din proiecție în plan.

Punct început	X / Y	Punct sfârșit	X / Y	Lungime segment	Punct început	X / Y	Punct sfârșit	X / Y	Lungime segment	Punct început	X / Y	Punct sfârșit	X / Y	Lungime segment
1	472.046,626 476.021,907	2	472.050,374 476.023,332	4.009	2	472.050,374 476.023,332	3	472.122,467 476.050,735	77.125	3	472.122,467 476.050,735	4	472.123,908 476.057,291	6.713
4	472.123,908 476.057,291	5	472.120,4 476.067,244	10.553	5	472.120,4 476.067,244	6	472.114,222 476.071,306	7.394	6	472.114,222 476.071,306	7	472.109,374 476.069,513	5.17
7	472.109,374 476.069,513	8	472.094,616 476.064,054	15.735	8	472.094,616 476.064,054	9	472.006,836 476.031,248	93.709	9	472.006,836 476.031,248	10	471.934,046 476.003,767	77.806
10	471.934,046 476.003,767	11	471.869,992 475.979,517	68.49	11	471.869,992 475.979,517	12	471.866,05 475.978,025	4.215	12	471.866,05 475.978,025	13	471.862,888 475.976,828	3.381
13	471.862,888 475.976,828	14	471.850,514 475.972,212	13.207	14	471.850,514 475.972,212	15	471.757,328 475.937,45	99.458	15	471.757,328 475.937,45	16	471.706,278 475.918,394	54.491
16	471.706,278 475.918,394	17	471.691,584 475.912,909	15.684	17	471.691,584 475.912,909	18	471.657,909 475.900,282	35.965	18	471.657,909 475.900,282	19	471.634,532 475.891,515	24.967
19	471.634,532 475.891,515	20	471.611,708 475.883,044	24.345	20	471.611,708 475.883,044	21	471.591,903 475.875,693	21.126	21	471.591,903 475.875,693	22	471.583,458 475.872,178	9.147
22	471.583,458 475.872,178	23	471.579,485 475.871,395	4.05	23	471.579,485 475.871,395	24	471.550,672 475.860,517	30.798	24	471.550,672 475.860,517	25	471.535,687 475.854,859	16.017
25	471.535,687 475.854,859	26	471.516,23 475.847,542	20.788	26	471.516,23 475.847,542	27	471.502,881 475.842,522	14.262	27	471.502,881 475.842,522	28	471.483,97 475.834,871	20.4
28	471.483,97 475.834,871	29	471.478,454 475.832,639	5.95	29	471.478,454 475.832,639	30	471.447,913 475.817,482	34.095	30	471.447,913 475.817,482	31	471.446,815 475.816,817	1.284
31	471.446,815 475.816,817	32	471.444,926 475.815,672	2.209	32	471.444,926 475.815,672	33	471.447,751 475.810,671	5.744	33	471.447,751 475.810,671	34	471.454,044 475.799,533	12.793
34	471.454,044 475.799,533	35	471.455,585 475.796,806	3.132	35	471.455,585 475.796,806	36	471.479,152 475.809,577	26.806	36	471.479,152 475.809,577	37	471.505,378 475.820,576	28.439
37	471.505,378 475.820,576	38	471.537,348 475.831,627	33.826	38	471.537,348 475.831,627	39	471.552,19 475.837,106	15.821	39	471.552,19 475.837,106	40	471.554,132 475.837,574	1.997
40	471.554,132 475.837,574	41	471.593,637 475.852,488	42.227	41	471.593,637 475.852,488	42	471.675,953 475.882,729	87.694	42	471.675,953 475.882,729	43	471.710,019 475.895,84	36.502
43	471.710,019 475.895,84	44	471.733,289 475.903,826	24.602	44	471.733,289 475.903,826	45	471.753,499 475.911,115	21.485	45	471.753,499 475.911,115	46	471.766,201 475.915,696	13.503
46	471.766,201 475.915,696	47	471.780,135 475.920,721	14.813	47	471.780,135 475.920,721	48	471.786,227 475.922,918	6.475	48	471.786,227 475.922,918	49	471.801,166 475.928,633	15.995
49	471.801,166 475.928,633	50	471.808,725 475.931,525	8.093	50	471.808,725 475.931,525	51	471.820,614 475.936,063	12.726	51	471.820,614 475.936,063	52	471.831,746 475.940,28	11.904
52	471.831,746 475.940,28	53	471.855,648 475.949,335	25.56	53	471.855,648 475.949,335	54	471.871,563 475.955,364	17.018	54	471.871,563 475.955,364	55	471.882,976 475.959,702	12.21
55	471.882,976 475.959,702	56	471.908,292 475.969,325	27.084	56	471.908,292 475.969,325	57	471.920,22 475.973,859	12.76	57	471.920,22 475.973,859	58	471.933,049 475.978,736	13.725
58	471.933,049 475.978,736	59	471.940,393 475.981,527	7.856	59	471.940,393 475.981,527	60	471.955,455 475.987,252	16.113	60	471.955,455 475.987,252	61	471.963,077 475.990,15	8.155
61	471.963,077 475.990,15	62	471.976,232 475.995,15	14.073	62	471.976,232 475.995,15	63	471.983,279 475.997,828	7.539	63	471.983,279 475.997,828	64	471.999,446 476.003,973	17.295
64	471.999,446 476.003,973	1	472.046,626 476.021,907	50.474										

** Lungimile segmentelor sunt determinate în planul de proiecție Stereo 70 și sunt rotunjite la 1 milimetru.

*** Distanța dintre puncte este formată din segmente cumulate ce sunt mai mici decât valoarea 1 milimetru.

**DATE DESPRE IMOBILUL NR. 9179**

Oficiul de Cadastru și Publicitate Imobiliară SIBIU
Biroul de Cadastru și Publicitate Imobiliară Avrig

A. Partea I. Descrierea imobilului

TEREN Intravilan

Nr. CF vechi:43/Arpasu de jos
Nr. topografic:parte 5868-5876/b/1

Adresa: Loc. Arpasu De Jos, Jud. Sibiu

Nr. Crt	Nr cadastral Nr. topografic	Suprafața* (mp)	Observații / Referințe
A1		8.000	Sector cadastral:53 Teren neimprejmuit;

B. Partea II. Proprietari și acte

Inscrieri privitoare la dreptul de proprietate și alte drepturi reale	Referințe
/	
Act Administrativ nr. 43, din 18/10/2013 emis de CONSILIUL LOCAL AL COMUNEI ARPAȘU DE JOS (+Adeverința nr. 7571/ 07.12.2023 emisă de PRIMĂRIA COMUNEI ARPAȘU DE JOS);	
B1	A1
Intabulare, drept de PROPRIETATE, dobandit prin Lege, cota actuala 1/1 1) COMUNA ARPAȘU DE JOS - DOMENIUL PRIVAT, CIF:4270708	

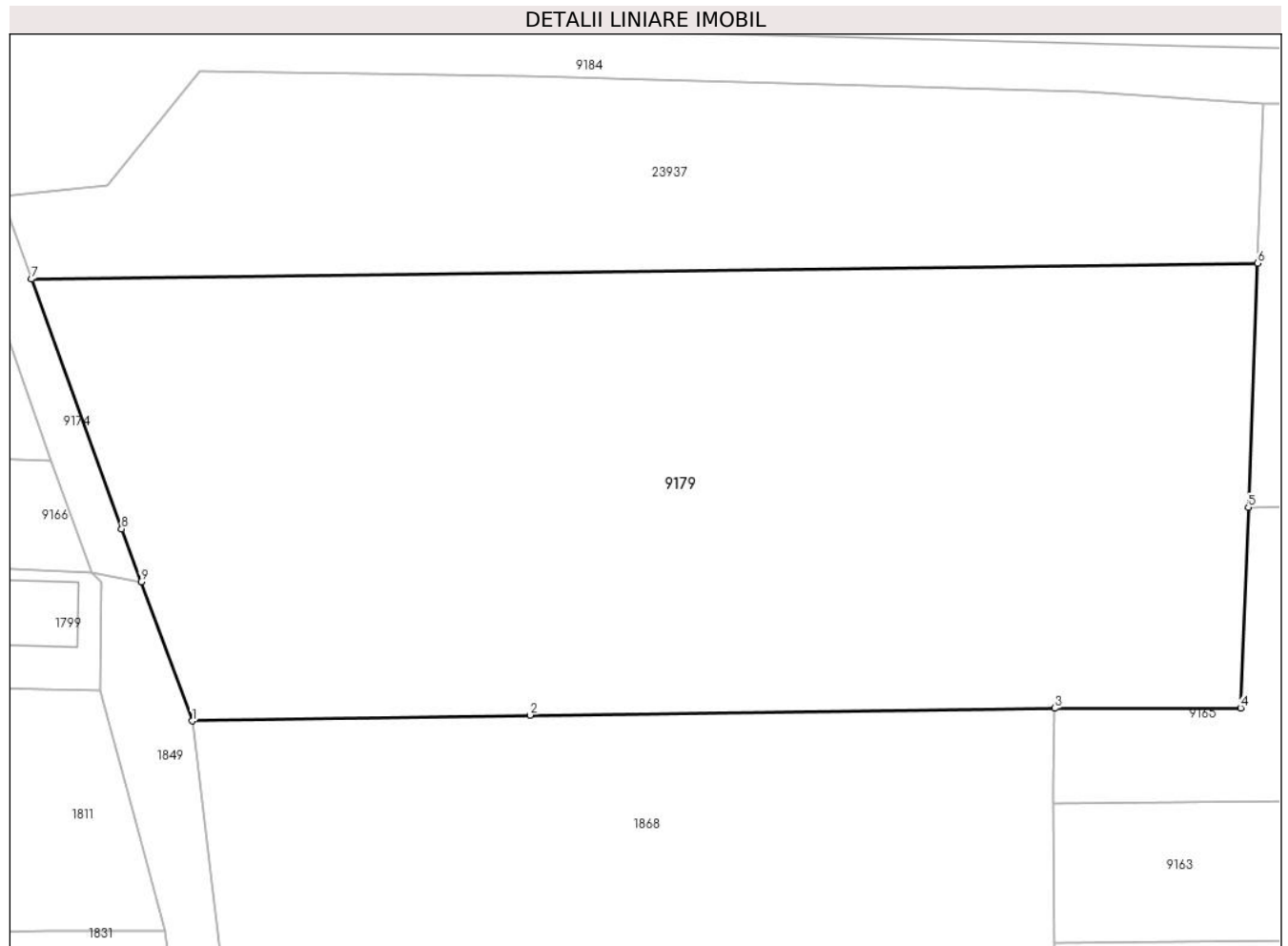
C. Partea III. SARCINI .

Inscrieri privind dezmembramintele dreptului de proprietate, drepturi reale de garanție și sarcini	Referințe
NU SUNT	

Teren

Nr cadastral	Suprafața (mp)*	Observații / Referințe
	8.000	

* Suprafața este determinată în planul de proiecție Stereo 70.



Date referitoare la teren

Crt	Categorie folosință	Intravilan	Suprafața (mp)	Tarla	Parcelă	Nr. topo	Observații / Referințe
1	faneata	DA	8.000	43	1596/1	-	

Lungime Segmente

1) Valorile lungimilor segmentelor sunt obținute din proiecție în plan.

Punct început	X / Y	Punct sfârșit	X / Y	Lungime segment (** (m)
1	471.088,705 476.002,043	2	471.131,309 476.002,78	42.61
2	471.131,309 476.002,78	3	471.197,472 476.003,642	66.169
3	471.197,472 476.003,642	4	471.220,893 476.003,681	23.421
4	471.220,893 476.003,681	5	471.221,852 476.028,938	25.275
5	471.221,852 476.028,938	6	471.223,02 476.059,683	30.767

Punct început	X / Y	Punct sfârșit	X / Y	Lungime segment (** (m)
6	471.223,02 476.059,683	7	471.068,43 476.057,668	154.603
7	471.068,43 476.057,668	8	471.079,78 476.026,225	33.429
8	471.079,78 476.026,225	9	471.082,243 476.019,553	7.111
9	471.082,243 476.019,553	1	471.088,705 476.002,043	18.665

** Lungimile segmentelor sunt determinate în planul de proiecție Stereo 70 și sunt rotunjite la 1 milimetru.

*** Distanța dintre puncte este formată din segmente cumulate ce sunt mai mici decât valoarea 1 milimetru.

**DATE DESPRE IMOBILUL NR. 9180**

Oficiul de Cadastru și Publicitate Imobiliară SIBIU
Biroul de Cadastru și Publicitate Imobiliară Avrig

A. Partea I. Descrierea imobilului

TEREN Extravilan

Adresa: Jud. Sibiu

Nr. Crt	Nr cadastral Nr. topografic	Suprafața* (mp)	Observații / Referințe
A1	103219	750	Sector cadastral:53 Teren neimpregmuit;

Construcții

Crt	Nr cadastral Nr. topografic	Adresa	Observații / Referințe
A1.1	103219-C1	Jud. Sibiu	Nr. niveluri:1; S. construita la sol:173 mp; Pod (ii.CFC 148 COM VI _Arpasu de Jos), km 93+626;Anul edificarii 1940,

B. Partea II. Proprietari și acte

Inscrieri privitoare la dreptul de proprietate și alte drepturi reale		Referințe
13860 / 06/11/2017		
Act Normativ nr. 1705, din 29/11/2006 emis de GUVERNUL ROMANIEI (Anexa 1 la contractul de concesiune nr. MM/224/24-01-2002 modificat prin act aditional nr. OIS/32274/23-07-2012 si anexa 16 la HG nr. 1705/29-11-2006 - inventarul bunurilor care alcatuiesc domeniul public al statului la data de 23-02-2012 si documentatie cadastrala avizata si receptionata de OCPI Sibiu ; act administrativ nr 113 din 02.08.2017, emis de OCPI CLUJ;act administrativ nr 32274 din 23.07.2012, emis de MTI/CNCF „CFR,, S.A;act administrativ nr MM/224 din 24.01.2002, emis de MLPTL/CNCF „CFR,, S.A);		
B1	Intabulare, drept de PROPRIETATE, dobandit prin Lege, cota actuala 1/1 1) STATUL ROMAN , CIF:9999999999999, DOMENIUL PUBLIC	A1, A1.1
B2	Intabulare, drept de ADMINISTRARE, cota actuala 269/750 1) MINISTERUL TRANSPORTURILOR , CIF:9999999999999	A1
B3	Intabulare, drept de CONCESIUNE, pe o perioada de 49 ani, cota actuala 269/750 1) COMPANIA NAȚIONALĂ DE CĂI FERATE "CFR" SA , CIF:11054529	A1
B4	Intabulare, drept de ADMINISTRARE, pe o perioada de 49 ani 1) MINISTERUL TRANSPORTURILOR , CIF:9999999999999	A1.1
B5	Intabulare, drept de CONCESIUNE, pe o perioada de 49 ani 1) COMPANIA NAȚIONALĂ DE CĂI FERATE "CFR" SA , CIF:11054529	A1.1

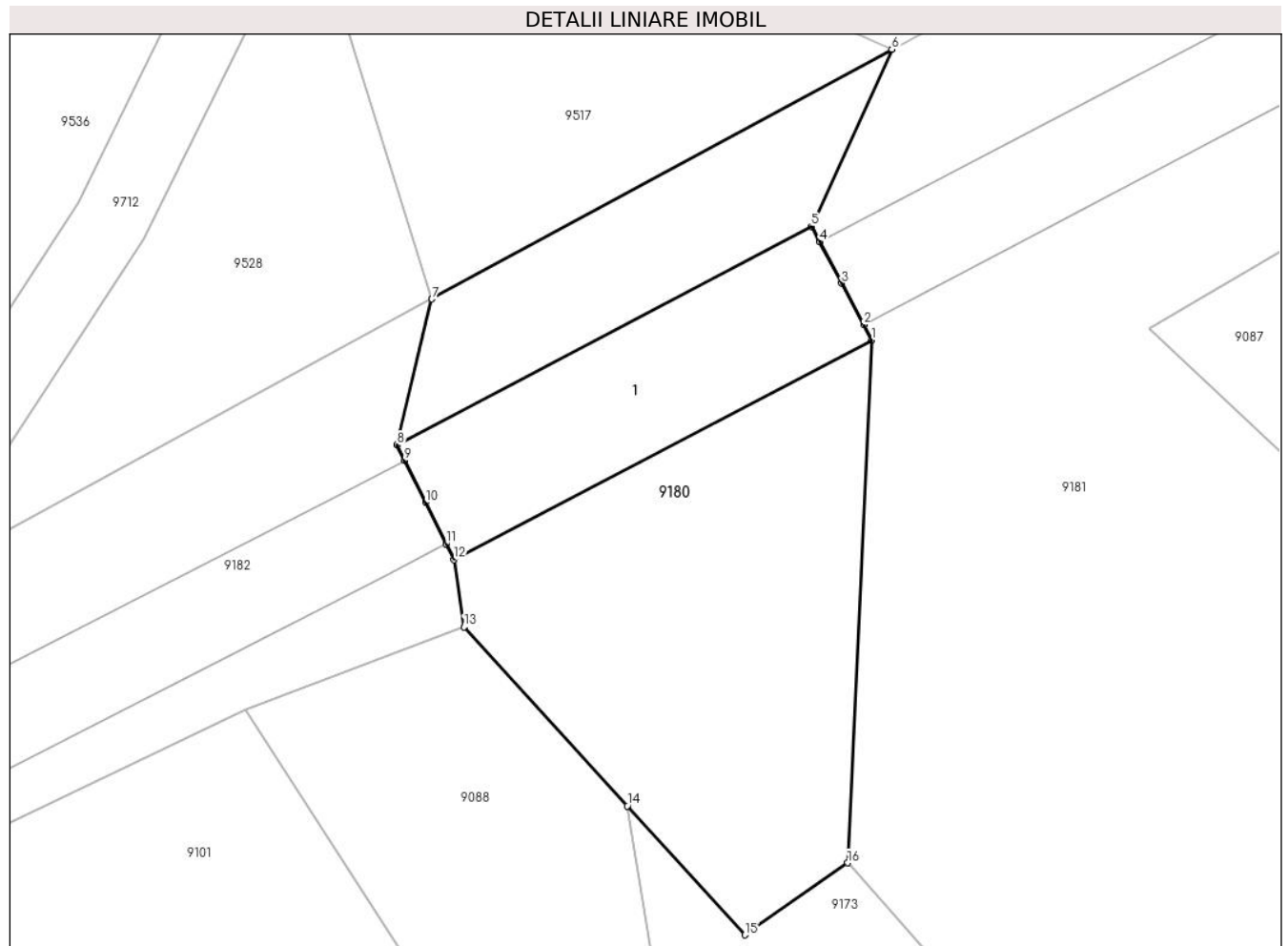
C. Partea III. SARCINI .

Inscrieri privind dezmembramintele dreptului de proprietate, drepturi reale de garanție și sarcini	Referințe
NU SUNT	

Teren

Nr cadastral	Suprafața (mp)*	Observații / Referințe
103219	750	

* Suprafața este determinată în planul de proiecție Stereo 70.



Date referitoare la teren

Crt	Categorie folosință	Intra vilan	Suprafața (mp)	Tarla	Parcelă	Nr. topo	Observații / Referințe
1	cai ferate	NU	104	-	-	-	
2	ape curgătoare	NU	481	-	-	-	
3	cai ferate	NU	165	-	-	-	

Date referitoare la construcții

Crt	Număr	Destinație construcție	Supraf. (mp)	Situație juridică	Observații / Referințe
A1.1	103219-C1	construcții industriale și edilitare	173	Cu acte	Nr. niveluri:1; S. construită la sol:173 mp; Pod (ii.CFC 148 COM VI _Arpasu de Jos), km 93+626;Anul edificării 1940,

Lungime Segmente

1) Valorile lungimilor segmentelor sunt obținute din proiecție în plan.

Punct început	X / Y	Punct sfârșit	X / Y	Lungime segment (** (m)
1	472.100,764 476.154,579	2	472.100,326 476.155,403	0.933
2	472.100,326 476.155,403	3	472.099,15 476.157,609	2.5

Punct început	X / Y	Punct sfârșit	X / Y	Lungime segment (** (m)
3	472.099,15 476.157,609	4	472.097,968 476.159,826	2.512
4	472.097,968 476.159,826	5	472.097,527 476.160,655	0.939
5	472.097,527 476.160,655	6	472.101,831 476.170,139	10.415
6	472.101,831 476.170,139	7	472.077,196 476.156,773	28.027
7	472.077,196 476.156,773	8	472.075,338 476.148,961	8.03
8	472.075,338 476.148,961	9	472.075,74 476.148,149	0.907
9	472.075,74 476.148,149	10	472.076,851 476.145,908	2.501
10	472.076,851 476.145,908	11	472.077,962 476.143,668	2.501
11	472.077,962 476.143,668	12	472.078,375 476.142,834	0.931
12	472.078,375 476.142,834	13	472.078,907 476.139,229	3.644
13	472.078,907 476.139,229	14	472.087,66 476.129,657	12.97
14	472.087,66 476.129,657	15	472.093,973 476.122,752	9.356
15	472.093,973 476.122,752	16	472.099,471 476.126,605	6.714
16	472.099,471 476.126,605	1	472.100,764 476.154,579	28.004

** Lungimile segmentelor sunt determinate în planul de proiecție Stereo 70 și sunt rotunjite la 1 milimetru.

*** Distanța dintre puncte este formată din segmente cumulate ce sunt mai mici decât valoarea 1 milimetru.

**DATE DESPRE IMOBILUL NR. 9181**

Oficiul de Cadastru și Publicitate Imobiliară SIBIU
Biroul de Cadastru și Publicitate Imobiliară Avrig

A. Partea I. Descrierea imobilului

TEREN Extravilan

Adresa: Jud. Sibiu

Nr. Crt	Nr cadastral Nr. topografic	Suprafața* (mp)	Observații / Referințe
A1	103214	6.069	Sector cadastral:53 Teren neimprijmit;

Construcții

Crt	Nr cadastral Nr. topografic	Adresa	Observații / Referințe
A1.1	103214-C1	Jud. Sibiu	Nr. niveluri:1; S. construita la sol:888 mp; Terasament cu cale ferata (CFC 148 COM VI Arpasu de Jos),Anul edificarii 1870, Linia nu este electrificata

B. Partea II. Proprietari și acte

Inscrieri privitoare la dreptul de proprietate și alte drepturi reale		Referințe
13861 / 06/11/2017		
Act Administrativ nr. 1705, din 29/11/2006 emis de GUVERNUL ROMANIEI (Anexa 1 la contractul de concesiune nr. MM/224/24-01-2002 modificat prin act aditional nr. OIS/32274/23-07-2012 si anexa 16 la HG nr. 1705/29-11-2006 - inventarul bunurilor care alcatuiesc domeniul public al statului la data de 23-02-2012 si documentatie cadastrala avizata si receptionata de OCPI Sibiu ; act administrativ nr MM/224 din 24.01.2002, emis de MLPTL/CNCF „CFR,, S.A;act administrativ nr 113 din 02.08.2017, emis de OCPI CLUJ;act administrativ nr 32274 din 23.07.2012, emis de MTI/CNCF „CFR,, S.A);		
B1	Intabulare, drept de PROPRIETATE, dobandit prin Lege, cota actuala 1/1 1) STATUL ROMAN, CIF:9999999999999, DOMENIUL PUBLIC	A1, A1.1
B2	Intabulare, drept de ADMINISTRARE 1) MINISTERUL TRANSPORTURILOR, CIF:9999999999999	A1, A1.1
B3	Intabulare, drept de CONCESIUNE, pe timp de 49 ani 1) COMPANIA NAȚIONALĂ DE CĂI FERATE "CFR" SA, CIF:11054529	A1, A1.1

C. Partea III. SARCINI .

Inscrieri privind dezmembramintele dreptului de proprietate, drepturi reale de garanție și sarcini	Referințe
NU SUNT	

Punct început	X / Y	Punct sfârșit	X / Y	Lungime segment	Punct început	X / Y	Punct sfârșit	X / Y	Lungime segment	Punct început	X / Y	Punct sfârșit	X / Y	Lungime segment
10	472.182,344 476.194,572	11	472.183,606 476.195,217	1.417	11	472.183,606 476.195,217	12	472.197,913 476.202,529	16.067	12	472.197,913 476.202,529	13	472.215,814 476.211,679	20.104
13	472.215,814 476.211,679	14	472.228,423 476.218,123	14.161	14	472.228,423 476.218,123	15	472.250,493 476.229,403	24.786	15	472.250,493 476.229,403	16	472.259,282 476.231,116	8.954
16	472.259,282 476.231,116	17	472.257,137 476.237,918	7.133	17	472.257,137 476.237,918	18	472.256,373 476.240,341	2.54	18	472.256,373 476.240,341	19	472.255,818 476.242,101	1.846
19	472.255,818 476.242,101	20	472.258,826 476.244,266	3.706	20	472.258,826 476.244,266	21	472.285,788 476.263,67	33.219	21	472.285,788 476.263,67	22	472.346,318 476.295,289	68.291
22	472.346,318 476.295,289	23	472.419,95 476.333,75	83.072	23	472.419,95 476.333,75	24	472.485,189 476.367,828	73.603	24	472.485,189 476.367,828	25	472.482,937 476.372,59	5.268
25	472.482,937 476.372,59	26	472.457,459 476.362,212	27.51	26	472.457,459 476.362,212	27	472.400,948 476.331,953	64.102	27	472.400,948 476.331,953	28	472.345,944 476.298,286	64.49
28	472.345,944 476.298,286	29	472.311,907 476.278,122	39.561	29	472.311,907 476.278,122	30	472.293,875 476.268,421	20.476	30	472.293,875 476.268,421	31	472.280,159 476.261,507	15.36
31	472.280,159 476.261,507	32	472.256,13 476.249,03	27.075	32	472.256,13 476.249,03	33	472.166,382 476.199,556	102.481	33	472.166,382 476.199,556	34	472.155,188 476.199,028	11.206
34	472.155,188 476.199,028	35	472.150,782 476.196,643	5.01	35	472.150,782 476.196,643	36	472.101,831 476.170,139	55.666	36	472.101,831 476.170,139	37	472.097,527 476.160,655	10.415
37	472.097,527 476.160,655	38	472.097,968 476.159,826	0.939	38	472.097,968 476.159,826	39	472.099,15 476.157,609	2.512	39	472.099,15 476.157,609	40	472.100,326 476.155,403	2.5
40	472.100,326 476.155,403	41	472.100,764 476.154,579	0.933	41	472.100,764 476.154,579	42	472.099,471 476.126,605	28.004	42	472.099,471 476.126,605	43	472.123,774 476.099,27	36.576
43	472.123,774 476.099,27	44	472.129,229 476.084,197	16.03	44	472.129,229 476.084,197	45	472.136,408 476.076,346	10.638	45	472.136,408 476.076,346	1	472.144,135 476.079,76	8.448

** Lungimile segmentelor sunt determinate în planul de proiecție Stereo 70 și sunt rotunjite la 1 milimetru.

*** Distanța dintre puncte este formată din segmente cumulate ce sunt mai mici decât valoarea 1 milimetru.

**DATE DESPRE IMOBILUL NR. 9182**

Oficiul de Cadastru și Publicitate Imobiliară SIBIU
Biroul de Cadastru și Publicitate Imobiliară Avrig

A. Partea I. Descrierea imobilului

TEREN Extravilan

Adresa: Jud. Sibiu

Nr. Crt	Nr cadastral Nr. topografic	Suprafața* (mp)	Observații / Referințe
A1	103217	18.638	Sector cadastral:53 Teren neimprijmit;

Construcții

Crt	Nr cadastral Nr. topografic	Adresa	Observații / Referințe
A1.1	103217-C1	Jud. Sibiu	Nr. niveluri:1; S. construita la sol:4146 mp; Terasament cu cale ferata (CFC 148 COM VI Arpasu de Jos),Anul edificarii 1870, Linia nu este electrificata,
A1.2	103217-C2	Jud. Sibiu	Nr. niveluri:1; S. construita la sol:16 mp; Podet (ee.CFC 148 COM VI _Arpasu de Jos), km 94+142;Anul edificarii 1939,

B. Partea II. Proprietari și acte

Inscrieri privitoare la dreptul de proprietate și alte drepturi reale		Referințe
13859 / 06/11/2017		
Act Normativ nr. 1705, din 29/11/2006 emis de GUVERNUL ROMANIEI (Anexa 1 la contractul de concesiune nr. MM/224/24-01-2002 modificat prin act aditional nr. OIS/32274/23-07-2012 si anexa 16 la HG nr. 1705/29-11-2006 - inventarul bunurilor care alcatuiesc domeniul public al statului la data de 23-02-2012 si documentatie cadastrala avizata si receptionata de OCPI Sibiu ; act administrativ nr 32274 din 23.07.2012, emis de MTI/CNCF „CFR,, S.A;act administrativ nr MM/224 din 24.01.2002, emis de MLPTL/CNCF „CFR,, S.A; act administrativ nr 113 din 02.08.2017, emis de OCPI CLUJ);		
B1	Intabulare, drept de ADMINISTRARE 1) MINISTERUL TRANSPORTURILOR, CIF:9999999999999	A1, A1.1, A1.2
B2	Intabulare, drept de CONCESIUNE, pe o perioada de 49 ani 1) COMPANIA NAȚIONALĂ DE CĂI FERATE "CFR" SA, CIF:11054529	A1, A1.1, A1.2
B3	Intabulare, drept de PROPRIETATE, pe o perioada de 49 ani, dobandit prin Lege, cota actuala 1/1 1) STATUL ROMAN, CIF:9999999999999, DOMENIUL PUBLIC	A1, A1.1, A1.2

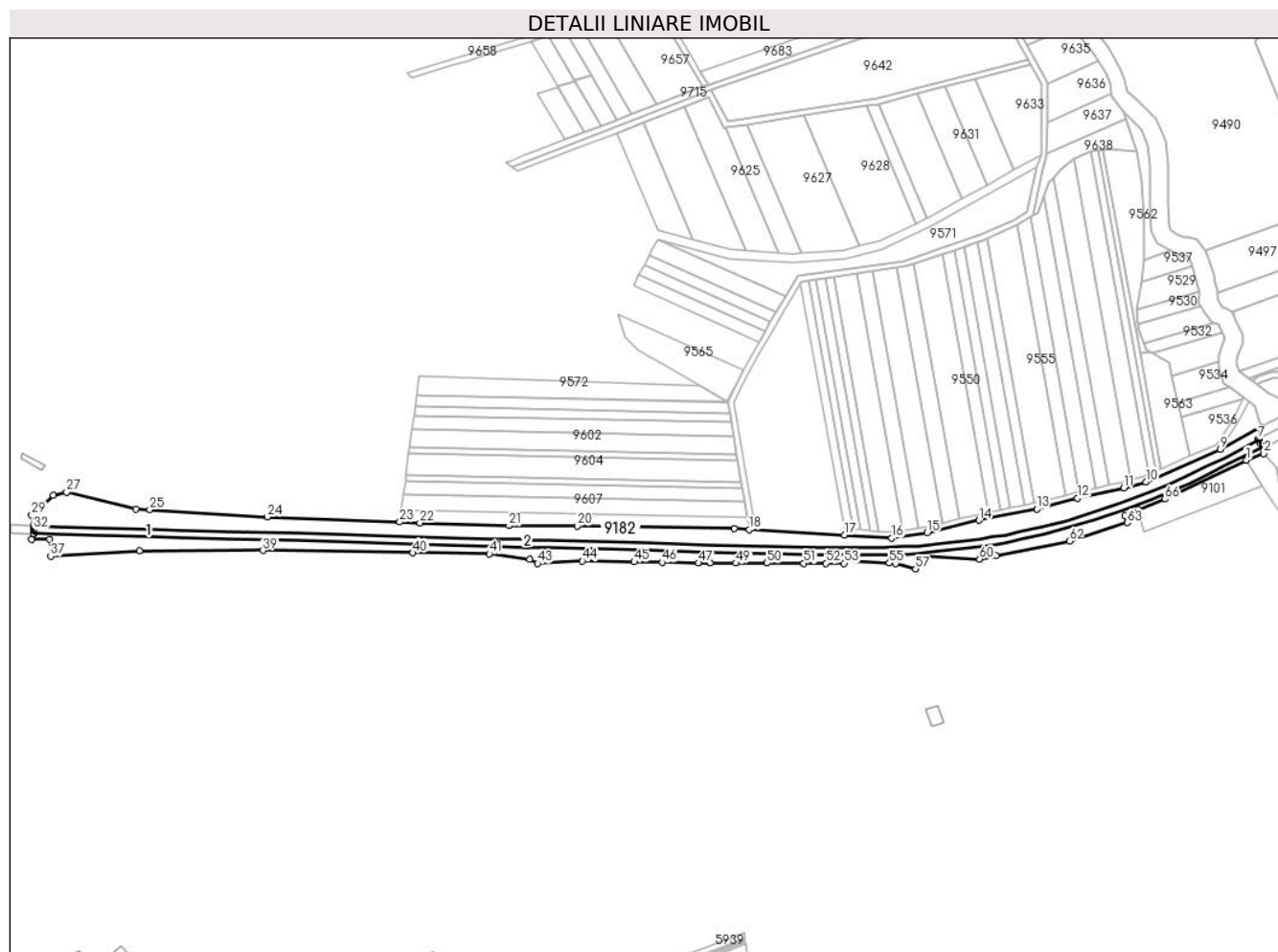
C. Partea III. SARCINI .

Inscrieri privind dezmembramintele dreptului de proprietate, drepturi reale de garanție și sarcini	Referințe
NU SUNT	

Teren

Nr cadastral	Suprafața (mp)*	Observații / Referințe
103217	18.638	

* Suprafața este determinată în planul de proiecție Stereo 70.



Date referitoare la teren

Crt	Categorie folosință	Intra vilan	Suprafața (mp)	Tarla	Parcelă	Nr. topo	Observații / Referințe
1	cai ferate	NU	18.638	-	-	-	

Date referitoare la construcții

Crt	Număr	Destinație construcție	Supraf. (mp)	Situație juridică	Observații / Referințe
A1.1	103217-C1	construcții industriale și edilitare	4.146	Cu acte	Nr. niveluri:1; S. construită la sol:4146 mp; Terasament cu cale ferată (CFC 148 COM VI Arpasu de Jos), Anul edificării 1870, Linia nu este electrificată,
A1.2	103217-C2	construcții industriale și edilitare	16	Cu acte	Nr. niveluri:1; S. construită la sol:16 mp; Podet (ee.CFC 148 COM VI Arpasu de Jos), km 94+142; Anul edificării 1939,

Lungime Segmente

1) Valorile lungimilor segmentelor sunt obținute din proiecție în plan.

Punct început	X / Y	Punct sfârșit	X / Y	Lungime segment
1	472.067,224 476.134,79	2	472.078,907 476.139,229	12.498
4	472.077,962 476.143,668	5	472.076,851 476.145,908	2.501
2	472.078,907 476.139,229	3	472.078,375 476.142,834	3.644
5	472.076,851 476.145,908	6	472.075,74 476.148,149	2.501
3	472.078,375 476.142,834	4	472.077,962 476.143,668	0.931
6	472.075,74 476.148,149	7	472.075,338 476.148,961	0.907

Punct început	X / Y	Punct sfârșit	X / Y	Lungime segment	Punct început	X / Y	Punct sfârșit	X / Y	Lungime segment	Punct început	X / Y	Punct sfârșit	X / Y	Lungime segment
7	472.075,338 476.148,961	8	472.077,196 476.156,773	8.03	8	472.077,196 476.156,773	9	472.049,978 476.142,006	30.96 6	9	472.049,978 476.142,006	10	472.000,529 476.120,332	53.99 1
10	472.000,529 476.120,332	11	471.985,458 476.116,16	15.63 8	11	471.985,458 476.116,16	12	471.954,645 476.109,416	31.54 3	12	471.954,645 476.109,416	13	471.927,401 476.102,158	28.19 4
13	471.927,401 476.102,158	14	471.888,945 476.094,654	39.18 2	14	471.888,945 476.094,654	15	471.854,348 476.086,386	35.57 1	15	471.854,348 476.086,386	16	471.830,71 476.082,72	23.92
16	471.830,71 476.082,72	17	471.799,036 476.084,922	31.75	17	471.799,036 476.084,922	18	471.735,592 476.088,433	63.54 2	18	471.735,592 476.088,433	19	471.725,429 476.088,995	10.17 8
19	471.725,429 476.088,995	20	471.620,644 476.090,798	104.8 01	20	471.620,644 476.090,798	21	471.575,134 476.091,026	45.51	21	471.575,134 476.091,026	22	471.515,723 476.092,933	59.44 2
22	471.515,723 476.092,933	23	471.502,214 476.093,456	13.51 9	23	471.502,214 476.093,456	24	471.413,856 476.096,881	88.42 4	24	471.413,856 476.096,881	25	471.335,341 476.101,648	78.66
25	471.335,341 476.101,648	26	471.325,927 476.102,22	9.431	26	471.325,927 476.102,22	27	471.279,829 476.113,548	47.46 9	27	471.279,829 476.113,548	28	471.270,858 476.111,296	9.25
28	471.270,858 476.111,296	29	471.256,637 476.098,032	19.44 6	29	471.256,637 476.098,032	30	471.257,831 476.091,13	7.004	30	471.257,831 476.091,13	31	471.257,82 476.090,847	0.284
31	471.257,82 476.090,847	32	471.257,719 476.088,349	2.5	32	471.257,719 476.088,349	33	471.257,619 476.085,85	2.5	33	471.257,619 476.085,85	34	471.257,606 476.085,546	0.304
34	471.257,606 476.085,546	35	471.256,472 476.081,99	3.733	35	471.256,472 476.081,99	36	471.268,369 476.081,761	11.89 9	36	471.268,369 476.081,761	37	471.269,161 476.070,685	11.10 5
37	471.269,161 476.070,685	38	471.328,36 476.074,242	59.30 5	38	471.328,36 476.074,242	39	471.410,883 476.074,555	82.52 4	39	471.410,883 476.074,555	40	471.511,066 476.072,955	100.1 95
40	471.511,066 476.072,955	41	471.562,102 476.072,285	51.04 1	41	471.562,102 476.072,285	42	471.589,012 476.068,726	27.14 5	42	471.589,012 476.068,726	43	471.594,232 476.065,778	5.994
43	471.594,232 476.065,778	44	471.624,19 476.067,39	30.00 2	44	471.624,19 476.067,39	45	471.658,784 476.066,86	34.59 8	45	471.658,784 476.066,86	46	471.677,36 476.066,575	18.57 8
46	471.677,36 476.066,575	47	471.701,696 476.066,203	24.33 9	47	471.701,696 476.066,203	48	471.709,506 476.066,083	7.811	48	471.709,506 476.066,083	49	471.726,781 476.066,062	17.27 6
49	471.726,781 476.066,062	50	471.747,379 476.066,036	20.59 7	50	471.747,379 476.066,036	51	471.771,857 476.066,006	24.47 9	51	471.771,857 476.066,006	52	471.786,63 476.065,988	14.77 3
52	471.786,63 476.065,988	53	471.798,893 476.065,972	12.26 3	53	471.798,893 476.065,972	54	471.799,997 476.067,72	2.067	54	471.799,997 476.067,72	55	471.829,068 476.066,132	29.11 4
55	471.829,068 476.066,132	56	471.833,303 476.065,901	4.242	56	471.833,303 476.065,901	57	471.846,6 476.062,274	13.78 2	57	471.846,6 476.062,274	58	471.849,672 476.068,162	6.641
58	471.849,672 476.068,162	59	471.851,237 476.071,16	3.382	59	471.851,237 476.071,16	60	471.889,315 476.068,684	38.15 8	60	471.889,315 476.068,684	61	471.900,226 476.070,876	11.12 9
61	471.900,226 476.070,876	62	471.949,15 476.080,705	49.90 2	62	471.949,15 476.080,705	63	471.987,737 476.093,058	40.51 6	63	471.987,737 476.093,058	64	471.986,163 476.097,698	4.9
64	471.986,163 476.097,698	65	471.995,298 476.101,513	9.899	65	471.995,298 476.101,513	66	472.012,838 476.108,838	19.00 7	66	472.012,838 476.108,838	1	472.067,224 476.134,79	60.26 1

** Lungimile segmentelor sunt determinate în planul de proiecție Stereo 70 și sunt rotunjite la 1 milimetru.

*** Distanța dintre puncte este formată din segmente cumulate ce sunt mai mici decât valoarea 1 milimetru.

**DATE DESPRE IMOBILUL NR. 9183**

Oficiul de Cadastru și Publicitate Imobiliară SIBIU
Biroul de Cadastru și Publicitate Imobiliară Avrig

A. Partea I. Descrierea imobilului

TEREN Necunoscut

Adresa: Loc. Arpasu De Jos, Jud. Sibiu

Nr. Crt	Nr cadastral Nr. topografic	Suprafața* (mp)	Observații / Referințe
A1	103213	457	Sector cadastral:53 Teren neimprijmit;

Construcții

Crt	Nr cadastral Nr. topografic	Adresa	Observații / Referințe
A1.1	103213-C1	Loc. Arpasu De Jos, Jud. Sibiu	Nr. niveluri:1; S. construita la sol:86 mp; Podet (cc.CFC 148 COM VI _Arpasu de Jos), km 94+479;Anul edificarii 1940

B. Partea II. Proprietari și acte

Inscrieri privitoare la dreptul de proprietate și alte drepturi reale		Referințe
13856 / 06/11/2017		
Act Normativ nr. 1705, din 29/11/2006 emis de GUVERNUL ROMANIEI (Anexa 1 la contractul de concesiune nr. MM/224/24-01-2002 modificat prin act aditional nr. OIS/32274/23-07-2012 si anexa 16 la HG nr. 1705/29-11-2006 - inventarul bunurilor care alcatuiesc domeniul public al statului la data de 23-02-2012 si documentatie cadastrala avizata si receptionata de OCPI Sibiu ; act administrativ nr 32274 din 23.07.2012, emis de MTI/CNCF „CFR,, S.A;act administrativ nr MM/224 din 24.01.2002, emis de MLPTL/CNCF „CFR,, S.A; act administrativ nr 113 din 02.08.2017, emis de OCPI CLUJ);		
B1	Intabulare, drept de PROPRIETATE, dobandit prin Lege, cota actuala 1/1 1) STATUL ROMAN, CIF:999999999999, DOMENIUL PUBLIC	A1, A1.1
B2	Intabulare, drept de ADMINISTRARE, cota actuala 359/457 1) MINISTERUL TRANSPORTURILOR, CIF:999999999999	A1
B3	Intabulare, drept de CONCESIUNE, pe o perioada de 49 de ani, cota actuala 359/457 1) COMPANIA NATIONALA DE CAI FERATE "CFR" SA, CIF:11054529	A1
B4	Intabulare, drept de ADMINISTRARE, pe o perioada de 49 de ani 1) MINISTERUL TRANSPORTURILOR, CIF:999999999999	A1.1
B5	Intabulare, drept de CONCESIUNE, pe o perioada de 49 de ani 1) COMPANIA NATIONALA DE CAI FERATE "CFR" SA, CIF:11054529	A1.1

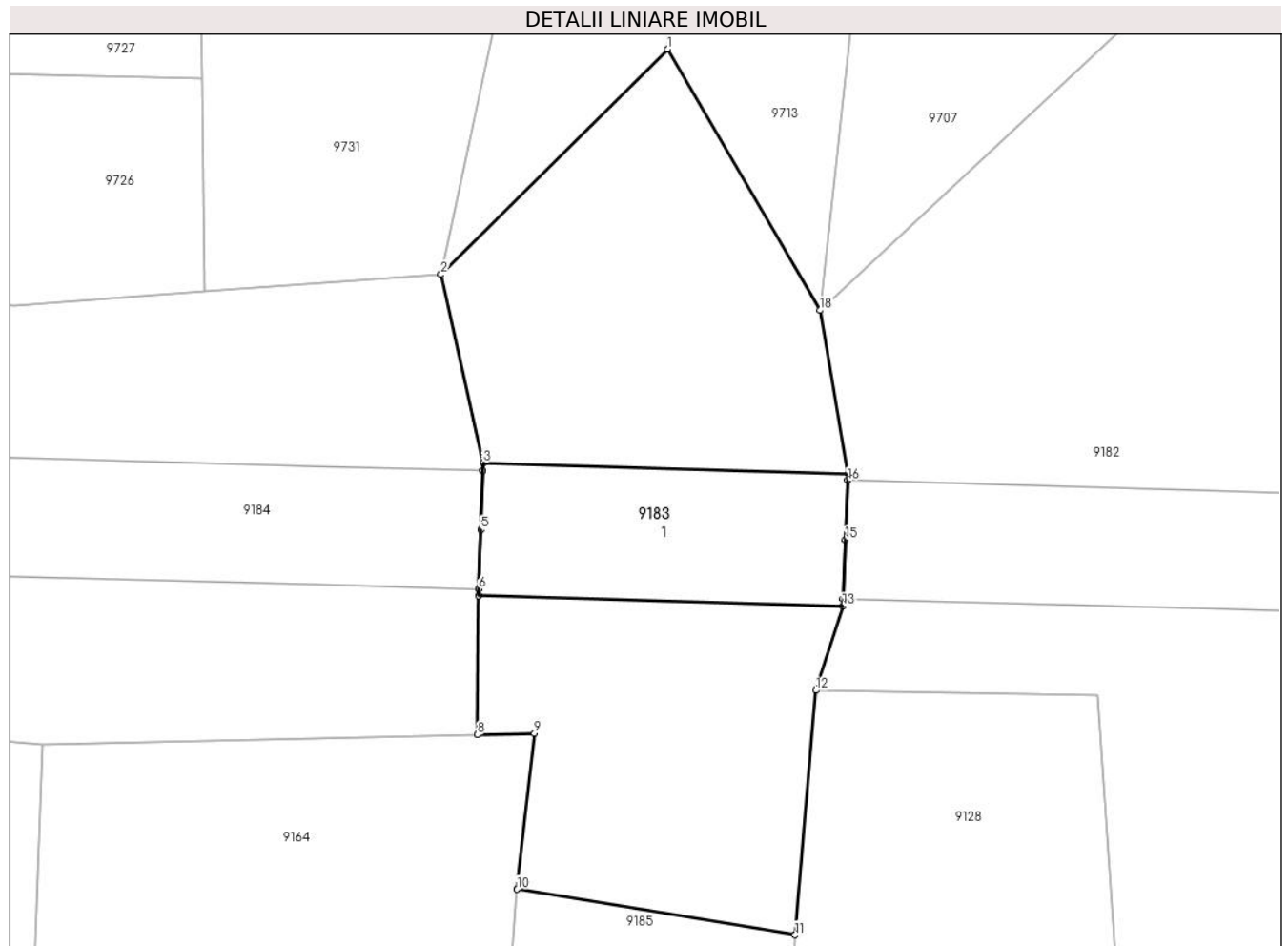
C. Partea III. SARCINI .

Inscrieri privind dezmembramentele dreptului de proprietate, drepturi reale de garanție și sarcini	Referințe
NU SUNT	

Teren

Nr cadastral	Suprafața (mp)*	Observații / Referințe
103213	457	

* Suprafața este determinată în planul de proiecție Stereo 70.



Date referitoare la teren

Crt	Categorie folosință	Intra vilan	Suprafața (mp)	Tarla	Parcelă	Nr. topo	Observații / Referințe
1	cai ferate	NU	167	-	-	-	
2	ape curgătoare	NU	64	-	-	-	
3	cai ferate	NU	109	-	-	-	
4	cai ferate	DA	9	-	-	-	
5	ape curgătoare	DA	34	-	-	-	
6	cai ferate	DA	74	-	-	-	

Date referitoare la construcții

Crt	Număr	Destinație construcție	Supraf. (mp)	Situație juridică	Observații / Referințe
A1.1	103213-C1	construcții industriale și edilitare	86	Cu acte	Nr. niveluri:1; S. construită la sol:86 mp; Podet (cc.CFC 148 COM VI _Arpasu de Jos), km 94+479;Anul edificării 1940

Lungime Segmente

1) Valorile lungimilor segmentelor sunt obținute din proiecție în plan.

Punct început	X / Y	Punct sfârșit	X / Y	Lungime segment (** (m)
1	471.250,188 476.109,064	2	471.240,61 476.099,554	13.497
2	471.240,61 476.099,554	3	471.242,396 476.091,596	8.156
3	471.242,396 476.091,596	4	471.242,385 476.091,272	0.324
4	471.242,385 476.091,272	5	471.242,299 476.088,774	2.5
5	471.242,299 476.088,774	6	471.242,214 476.086,275	2.5
6	471.242,214 476.086,275	7	471.242,204 476.085,99	0.285
7	471.242,204 476.085,99	8	471.242,155 476.080,115	5.875
8	471.242,155 476.080,115	9	471.244,568 476.080,167	2.413
9	471.244,568 476.080,167	10	471.243,836 476.073,585	6.623
10	471.243,836 476.073,585	11	471.255,588 476.071,66	11.908
11	471.255,588 476.071,66	12	471.256,472 476.081,99	10.367
12	471.256,472 476.081,99	13	471.257,606 476.085,546	3.733
13	471.257,606 476.085,546	14	471.257,619 476.085,85	0.304
14	471.257,619 476.085,85	15	471.257,719 476.088,349	2.5
15	471.257,719 476.088,349	16	471.257,82 476.090,847	2.5
16	471.257,82 476.090,847	17	471.257,831 476.091,13	0.284
17	471.257,831 476.091,13	18	471.256,637 476.098,032	7.004
18	471.256,637 476.098,032	1	471.250,188 476.109,064	12.778

** Lungimile segmentelor sunt determinate în planul de proiecție Stereo 70 și sunt rotunjite la 1 milimetru.

*** Distanța dintre puncte este formată din segmente cumulate ce sunt mai mici decât valoarea 1 milimetru.

**DATE DESPRE IMOBILUL NR. 9184**

Oficiul de Cadastru și Publicitate Imobiliară SIBIU
Biroul de Cadastru și Publicitate Imobiliară Avrig

A. Partea I. Descrierea imobilului

TEREN Necunoscut

Adresa: Loc. Arpasu De Jos, Jud. Sibiu

Nr. Crt	Nr cadastral Nr. topografic	Suprafața* (mp)	Observații / Referințe
A1	103220	11.973	Sector cadastral:53 Teren neimprijmit;

Construcții

Crt	Nr cadastral Nr. topografic	Adresa	Observații / Referințe
A1.1	103220-C1	Loc. Arpasu De Jos, Jud. Sibiu	Nr. niveluri:1; S. construita la sol:2910 mp; S. construita desfasurata:2910 mp; Terasament cu cale ferata (CFC 148 COM VI_Arpasu de Jos),Anul edificarii 1870, Linia nu este electrificata
A1.2	103220-C2	Loc. Arpasu De Jos, Jud. Sibiu	Nr. niveluri:1; S. construita la sol:26 mp; Podet (aa. CFC 148 COM VI _Arpasu de Jos), km 94+930;Anul edificarii 1892
A1.3	103220-C3	Loc. Arpasu De Jos, Jud. Sibiu	Nr. niveluri:1; S. construita la sol:20 mp; Trecere de nivel (bb. CFC 148 COM VI _Arpasu de Jos), km 94+677;Anul edificarii 1870

B. Partea II. Proprietari și acte

Inscrieri privitoare la dreptul de proprietate și alte drepturi reale		Referințe
13853 / 06/11/2017		
Act Normativ nr. 1705, din 29/11/2006 emis de GUVERNUL ROMANIEI (Anexa 1 la contractul de concesiune nr. MM/224/24-01-2002 modificat prin act aditional nr. OIS/32274/23-07-2012 si anexa 16 la HG nr. 1705/29-11-2006 - inventarul bunurilor care alcatuiesc domeniul public al statului la data de 23-02-2012 si documentatie cadastrala avizata si receptionata de OCPI Sibiu ; act administrativ nr 32274 din 23.07.2012, emis de MTI/CNCF „CFR,, S.A;act administrativ nr 113 din 02.08.2017, emis de OCPI CLUJ;act administrativ nr MM/224 din 24.01.2002, emis de MLPTL/CNCF „CFR,, S.A);		
B1	Intabulare, drept de PROPRIETATE, dobandit prin Lege, cota actuala 1/1 1) STATUL ROMAN, CIF:9999999999999	A1, A1.1, A1.2, A1.3
B2	Intabulare, drept de ADMINISTRARE 1) MINISTERUL TRANSPORTURILOR, CIF:9999999999999	A1, A1.1, A1.2, A1.3
B3	Intabulare, drept de CONCESIUNE, pe o perioada de 49 de ani 1) COMPANIA NAȚIONALĂ DE CĂI FERATE "CFR" SA, CIF:11054529	A1, A1.1, A1.2, A1.3

C. Partea III. SARCINI .

Inscrieri privind dezmembramintele dreptului de proprietate, drepturi reale de garanție și sarcini	Referințe
NU SUNT	

Lungime Segmente

1) Valorile lungimilor segmentelor sunt obținute din proiecție în plan.

Punct început	X / Y	Punct sfârșit	X / Y	Lungime segment	Punct început	X / Y	Punct sfârșit	X / Y	Lungime segment	Punct început	X / Y	Punct sfârșit	X / Y	Lungime segment
1	471.242,204 476.085,99	2	471.242,214 476.086,275	0.285	2	471.242,214 476.086,275	3	471.242,299 476.088,774	2.5	3	471.242,299 476.088,774	4	471.242,385 476.091,272	2.5
4	471.242,385 476.091,272	5	471.242,396 476.091,596	0.324	5	471.242,396 476.091,596	6	471.240,61 476.099,554	8.156	6	471.240,61 476.099,554	7	471.230,616 476.098,83	10.02
7	471.230,616 476.098,83	8	471.222,596 476.098,25	8.041	8	471.222,596 476.098,25	9	471.146,49 476.099,196	76.112	9	471.146,49 476.099,196	10	471.064,89 476.101,206	81.624
10	471.064,89 476.101,206	11	471.055,688 476.111,212	13.595	11	471.055,688 476.111,212	12	471.048,954 476.118,535	9.949	12	471.048,954 476.118,535	13	471.048,484 476.119,045	0.693
13	471.048,484 476.119,045	14	471.042,4 476.118,538	6.106	14	471.042,4 476.118,538	15	471.029,52 476.117,466	12.925	15	471.029,52 476.117,466	16	471.013,276 476.107,225	19.203
16	471.013,276 476.107,225	17	470.991,182 476.105,5	22.161	17	470.991,182 476.105,5	18	470.965,251 476.104,908	25.937	18	470.965,251 476.104,908	19	470.955,986 476.104,98	9.265
19	470.955,986 476.104,98	20	470.945,009 476.106,568	11.091	20	470.945,009 476.106,568	21	470.912,991 476.108,237	32.061	21	470.912,991 476.108,237	22	470.836,047 476.109,444	76.954
22	470.836,047 476.109,444	23	470.829,366 476.109,65	6.684	23	470.829,366 476.109,65	24	470.814,515 476.114,913	15.756	24	470.814,515 476.114,913	25	470.804,27 476.115,361	10.254
25	470.804,27 476.115,361	26	470.803,172 476.109,487	5.976	26	470.803,172 476.109,487	27	470.729,214 476.113,183	74.05	27	470.729,214 476.113,183	28	470.729,189 476.112,227	0.956
28	470.729,189 476.112,227	29	470.729,086 476.108,292	3.937	29	470.729,086 476.108,292	30	470.665,133 476.113,156	64.138	30	470.665,133 476.113,156	31	470.661,121 476.124,66	12.184
31	470.661,121 476.124,66	32	470.658,175 476.124,837	2.951	32	470.658,175 476.124,837	33	470.658,443 476.116,427	8.415	33	470.658,443 476.116,427	34	470.652,13 476.116,538	6.314
34	470.652,13 476.116,538	35	470.651,798 476.107,807	8.738	35	470.651,798 476.107,807	36	470.651,831 476.107,106	0.702	36	470.651,831 476.107,106	37	470.651,95 476.104,602	2.507
37	470.651,95 476.104,602	38	470.652,068 476.102,098	2.507	38	470.652,068 476.102,098	39	470.652,102 476.101,386	0.712	39	470.652,102 476.101,386	40	470.656,441 476.093,679	8.845
40	470.656,441 476.093,679	41	470.664,86 476.094,356	8.446	41	470.664,86 476.094,356	42	470.728,638 476.096,9	63.829	42	470.728,638 476.096,9	43	470.778,605 476.095,038	50.002
43	470.778,605 476.095,038	44	470.821,553 476.090,667	43.17	44	470.821,553 476.090,667	45	470.899,08 476.086,56	77.636	45	470.899,08 476.086,56	46	470.923,54 476.088,52	24.538
46	470.923,54 476.088,52	47	470.939,6 476.088,15	16.064	47	470.939,6 476.088,15	48	471.022,636 476.083,496	83.167	48	471.022,636 476.083,496	49	471.033,117 476.079,896	11.082
49	471.033,117 476.079,896	50	471.059,337 476.067,542	28.984	50	471.059,337 476.067,542	51	471.064,671 476.068,081	5.362	51	471.064,671 476.068,081	52	471.077,946 476.069,421	13.343
52	471.077,946 476.069,421	53	471.089,706 476.083,898	18.651	53	471.089,706 476.083,898	54	471.130,56 476.083,275	40.859	54	471.130,56 476.083,275	55	471.201,357 476.081,298	70.824
55	471.201,357 476.081,298	56	471.223,782 476.079,719	22.481	56	471.223,782 476.079,719	57	471.242,155 476.080,115	18.377	57	471.242,155 476.080,115	1	471.242,204 476.085,99	5.875

** Lungimile segmentelor sunt determinate în planul de proiecție Stereo 70 și sunt rotunjite la 1 milimetru.

*** Distanța dintre puncte este formată din segmente cumulate ce sunt mai mici decât valoarea 1 milimetru.

**DATE DESPRE IMOBILUL NR. 9185**

Oficiul de Cadastru și Publicitate Imobiliară SIBIU
Biroul de Cadastru și Publicitate Imobiliară Avrig

A. Partea I. Descrierea imobilului

TEREN Necunoscut

Adresa: Loc. Arpasu De Jos, Jud. Sibiu

Nr. Crt	Nr cadastral Nr. topografic	Suprafața* (mp)	Observații / Referințe
A1		2.901	Sector cadastral:53 Teren neimprejmut;

B. Partea II. Proprietari și acte

Inscrieri privitoare la dreptul de proprietate și alte drepturi reale		Referințe
/		
Act Normativ nr. 1705, din 29/11/2006 emis de GUVERNUL ROMÂNIEI;		
B1	Intabulare, drept de PROPRIETATE, dobandit prin Lege, cota actuala 1/1 1) STATUL ROMÂN , CIF:9999999999999, DOMENIUL PUBLIC	A1
Act Normativ nr. 107, din 25/09/1996 emis de PARLAMENTUL ROMÂNIEI (+ Adeverința nr. 6767/03.10.2023 emisă de SGA SIBIU);		
B2	Intabulare, drept de ADMINISTRARE, dobandit prin Lege, cota actuala 1/1 1) ADMINISTRAȚIA NAȚIONALĂ APELE ROMÂNE PRIN ADMINISTRAȚIA BAZINALĂ DE APA OLT , CIF: 23730128	A1

C. Partea III. SARCINI .

Inscrieri privind dezmembramintele dreptului de proprietate, drepturi reale de garanție și sarcini	Referințe
NU SUNT	

Teren

Nr cadastral	Suprafața (mp)*	Observații / Referințe
	2.901	

* Suprafața este determinată în planul de proiecție Stereo 70.



Date referitoare la teren

Crt	Categorie folosință	Intravilan	Suprafața (mp)	Tarla	Parcelă	Nr. topo	Observații / Referințe
1	ape curgătoare	NU	456	49	1591	-	
2	ape curgătoare	DA	2.445	49	1591	-	

Lungime Segmente

1) Valorile lungimilor segmentelor sunt obținute din proiecție în plan.

Punct început	X / Y	Punct sfârșit	X / Y	Lungime segment
1	471.252,737 476.044,286	2	471.255,221 476.062,215	18.1
4	471.243,836 476.073,585	5	471.242,832 476.061,391	12.235
7	471.241,25 476.037,07	8	471.240,645 476.029,158	7.935
10	471.241,776 475.993,85	11	471.241,983 475.992,118	1.744
2	471.255,221 476.062,215	3	471.255,588 476.071,66	9.452
5	471.242,832 476.061,391	6	471.242,117 476.048,506	12.905
8	471.240,645 476.029,158	9	471.239,796 476.015,877	13.308
11	471.241,983 475.992,118	12	471.243,723 475.977,498	14.723
3	471.255,588 476.071,66	4	471.243,836 476.073,585	11.908
6	471.242,117 476.048,506	7	471.241,25 476.037,07	11.469
9	471.239,796 476.015,877	10	471.241,776 475.993,85	22.115
12	471.243,723 475.977,498	13	471.243,487 475.974,591	2.917

Punct început	X / Y	Punct sfârșit	X / Y	Lungime segment	Punct început	X / Y	Punct sfârșit	X / Y	Lungime segment	Punct început	X / Y	Punct sfârșit	X / Y	Lungime segment
13	471.243,487 475.974,591	14	471.242,751 475.965,556	9.065	14	471.242,751 475.965,556	15	471.240,12 475.958,213	7.8	15	471.240,12 475.958,213	16	471.236,498 475.951,532	7.6
16	471.236,498 475.951,532	17	471.235,746 475.943,567	8.0	17	471.235,746 475.943,567	18	471.235,438 475.935,973	7.6	18	471.235,438 475.935,973	19	471.236,535 475.927,343	8.7
19	471.236,535 475.927,343	20	471.238,37 475.924,261	3.587	20	471.238,37 475.924,261	21	471.240,766 475.918,278	6.445	21	471.240,766 475.918,278	22	471.240,653 475.915,708	2.572
22	471.240,653 475.915,708	23	471.238,219 475.911,034	5.27	23	471.238,219 475.911,034	24	471.238,526 475.903,941	7.1	24	471.238,526 475.903,941	25	471.237,237 475.892,01	12.0
25	471.237,237 475.892,01	26	471.237,979 475.883,342	8.7	26	471.237,979 475.883,342	27	471.238,73 475.874,574	8.8	27	471.238,73 475.874,574	28	471.241,129 475.867,257	7.7
28	471.241,129 475.867,257	29	471.242,906 475.857,721	9.7	29	471.242,906 475.857,721	30	471.243,271 475.850,631	7.1	30	471.243,271 475.850,631	31	471.242,218 475.844,724	6.0
31	471.242,218 475.844,724	32	471.242,755 475.839,853	4.9	32	471.242,755 475.839,853	33	471.242,979 475.838,999	0.883	33	471.242,979 475.838,999	34	471.243,996 475.835,113	4.017
34	471.243,996 475.835,113	35	471.245,126 475.828,407	6.8	35	471.245,126 475.828,407	36	471.246,272 475.818,373	10.1	36	471.246,272 475.818,373	37	471.245,656 475.810,296	8.1
37	471.245,656 475.810,296	38	471.251,466 475.796,216	15.23 2	38	471.251,466 475.796,216	39	471.252,007 475.798,97	2.807	39	471.252,007 475.798,97	40	471.255,138 475.802,666	4.843
40	471.255,138 475.802,666	41	471.256,966 475.806,188	3.969	41	471.256,966 475.806,188	42	471.257,877 475.811,337	5.23	42	471.257,877 475.811,337	43	471.258,205 475.815,524	4.2
43	471.258,205 475.815,524	44	471.257,838 475.818,955	3.45	44	471.257,838 475.818,955	45	471.255,652 475.824,543	6.0	45	471.255,652 475.824,543	46	471.254,897 475.830,696	6.2
46	471.254,897 475.830,696	47	471.254,608 475.840,292	9.6	47	471.254,608 475.840,292	48	471.255,825 475.845,553	5.4	48	471.255,825 475.845,553	49	471.254,822 475.855,201	9.7
49	471.254,822 475.855,201	50	471.253,175 475.861,178	6.2	50	471.253,175 475.861,178	51	471.247,986 475.875,039	14.8	51	471.247,986 475.875,039	52	471.247,194 475.883,502	8.5
52	471.247,194 475.883,502	53	471.248,173 475.893,755	10.3	53	471.248,173 475.893,755	54	471.251,351 475.916,03	22.5	54	471.251,351 475.916,03	55	471.251,225 475.917,623	1.599
55	471.251,225 475.917,623	56	471.250,903 475.921,712	4.101	56	471.250,903 475.921,712	57	471.248,025 475.924,907	4.3	57	471.248,025 475.924,907	58	471.243,692 475.931,393	7.8
58	471.243,692 475.931,393	59	471.242,397 475.936,118	4.9	59	471.242,397 475.936,118	60	471.243,158 475.941,464	5.4	60	471.243,158 475.941,464	61	471.245,012 475.947,276	6.1
61	471.245,012 475.947,276	62	471.248,607 475.954,31	7.9	62	471.248,607 475.954,31	63	471.251,852 475.957,982	4.9	63	471.251,852 475.957,982	64	471.253,506 475.963,646	5.9
64	471.253,506 475.963,646	65	471.253,229 475.971,14	7.5	65	471.253,229 475.971,14	66	471.253,931 475.976,898	5.8	66	471.253,931 475.976,898	67	471.254,611 475.983,947	7.082
67	471.254,611 475.983,947	68	471.253,95 475.991,793	7.874	68	471.253,95 475.991,793	69	471.250,443 476.006,91	15.51 8	69	471.250,443 476.006,91	70	471.249,908 476.016,941	10.04 6
70	471.249,908 476.016,941	71	471.251,445 476.028,439	11.6	71	471.251,445 476.028,439	1	471.252,737 476.044,286	15.9					

** Lungimile segmentelor sunt determinate în planul de proiecție Stereo 70 și sunt rotunjite la 1 milimetru.

*** Distanța dintre puncte este formată din segmente cumulate ce sunt mai mici decât valoarea 1 milimetru.

**DATE DESPRE IMOBILUL NR. 9189**

Oficiul de Cadastru și Publicitate Imobiliară SIBIU
Biroul de Cadastru și Publicitate Imobiliară Avrig

A. Partea I. Descrierea imobilului

TEREN Extravilan

Adresa: Jud. Sibiu

Nr. Crt	Nr cadastral Nr. topografic	Suprafața* (mp)	Observații / Referințe
A1	105728	3.600	Sector cadastral:50 Teren neimprejmuit;

B. Partea II. Proprietari și acte

Inscrieri privitoare la dreptul de proprietate și alte drepturi reale	Referințe
/	
Act Administrativ nr. 983/15, din 22/06/2000 emis de CJPSDPAT SIBIU (titlu de proprietate);	
B1	Intabulare, drept de PROPRIETATE, dobandit prin Reconstituire, cota actuala 1/1 1) BOERIU AURELIA , Lipsă CNP
Act Administrativ nr. 7562, din 07/12/2023 emis de PRIMĂRIA COMUNEI ARPAȘU DE JOS (adeverinta);	
B2	Se notează posesia faptică asupra cotei de 1/1 în favoarea lui 1) SC SOBIS SOLUTIONS SRL , CIF:12018818


C. Partea III. SARCINI .

Inscrieri privind dezmembramintele dreptului de proprietate, drepturi reale de garanție și sarcini	Referințe
NU SUNT	

Teren

Nr cadastral	Suprafața (mp)*	Observații / Referințe
105728	3.600	

* Suprafața este determinată în planul de proiecție Stereo 70.



Date referitoare la teren

Crt	Categorie folosință	Intravilan	Suprafața (mp)	Tarla	Parcelă	Nr. topo	Observații / Referințe
1	arabil	NU	3.600	53	1644/4	-	

Lungime Segmente

1) Valorile lungimilor segmentelor sunt obținute din proiecție în plan.

Punct început	X / Y	Punct sfârșit	X / Y	Lungime segment (** (m)
1	469.654,154 475.583,263	2	469.294,308 475.596,942	360.106
2	469.294,308 475.596,942	3	469.294,053 475.586,948	9.998
3	469.294,053 475.586,948	4	469.653,893 475.573,269	360.1
4	469.653,893 475.573,269	1	469.654,154 475.583,263	9.998

** Lungimile segmentelor sunt determinate în planul de proiecție Stereo 70 și sunt rotunjite la 1 milimetru.

***** Distanţa dintre puncte este formată din segmente cumulate ce sunt mai mici decât valoarea 1 milimetru.**

**DATE DESPRE IMOBILUL NR. 9190**

Oficiul de Cadastru și Publicitate Imobiliară SIBIU
Biroul de Cadastru și Publicitate Imobiliară Avrig

A. Partea I. Descrierea imobilului

TEREN Extravilan

Adresa: Jud. Sibiu

Nr. Crt	Nr cadastral Nr. topografic	Suprafața* (mp)	Observații / Referințe
A1	105729	2.500	Sector cadastral:50 Teren neimprejmuit;

B. Partea II. Proprietari și acte

Inscrieri privitoare la dreptul de proprietate și alte drepturi reale		Referințe
/		
Act Administrativ nr. 1106/15, din 12/04/2001 emis de CJPSDPAT SIBIU (titlu de proprietate);		
B1	Intabulare, drept de PROPRIETATE, dobandit prin Reconstituire, cota actuala 1/1 1) VASU IANCU, Lipsă CNP	A1


C. Partea III. SARCINI .

Inscrieri privind dezmembramintele dreptului de proprietate, drepturi reale de garanție și sarcini	Referințe
NU SUNT	

Teren

Nr cadastral	Suprafața (mp)*	Observații / Referințe
105729	2.500	

* Suprafața este determinată în planul de proiecție Stereo 70.



Date referitoare la teren

Crt	Categorie folosință	Intra vilan	Suprafața (mp)	Tarla	Parcelă	Nr. topo	Observații / Referințe
1	arabil	NU	2.500	53	1644/5	-	

Lungime Segmente

1) Valorile lungimilor segmentelor sunt obținute din proiecție în plan.

Punct început	X / Y	Punct sfârșit	X / Y	Lungime segment (** (m)
1	469.654,336 475.590,204	2	469.294,485 475.603,883	360.111
2	469.294,485 475.603,883	3	469.294,308 475.596,942	6.943
3	469.294,308 475.596,942	4	469.654,154 475.583,263	360.106
4	469.654,154 475.583,263	1	469.654,336 475.590,204	6.943

** Lungimile segmentelor sunt determinate în planul de proiecție Stereo 70 și sunt rotunjite la 1 milimetru.

***** Distanţa dintre puncte este formată din segmente cumulate ce sunt mai mici decât valoarea 1 milimetru.**

**DATE DESPRE IMOBILUL NR. 9191**

Oficiul de Cadastru și Publicitate Imobiliară SIBIU
Biroul de Cadastru și Publicitate Imobiliară Avrig

A. Partea I. Descrierea imobilului

TEREN Extravilan

Adresa: Jud. Sibiu

Nr. Crt	Nr cadastral Nr. topografic	Suprafața* (mp)	Observații / Referințe
A1	105730	1.900	Sector cadastral:50 Teren neimprejmuit;

B. Partea II. Proprietari și acte

Inscrieri privitoare la dreptul de proprietate și alte drepturi reale	Referințe
/	
Act Administrativ nr. 1107/15, din 17/04/2001 emis de CJPSDPAT SIBIU (titlu de proprietate);	
B1	A1
Intabulare, drept de PROPRIETATE, dobandit prin Reconstituire, cota actuala 1/1 1) ȘERBU CONSTANȚA, Lipsă CNP	

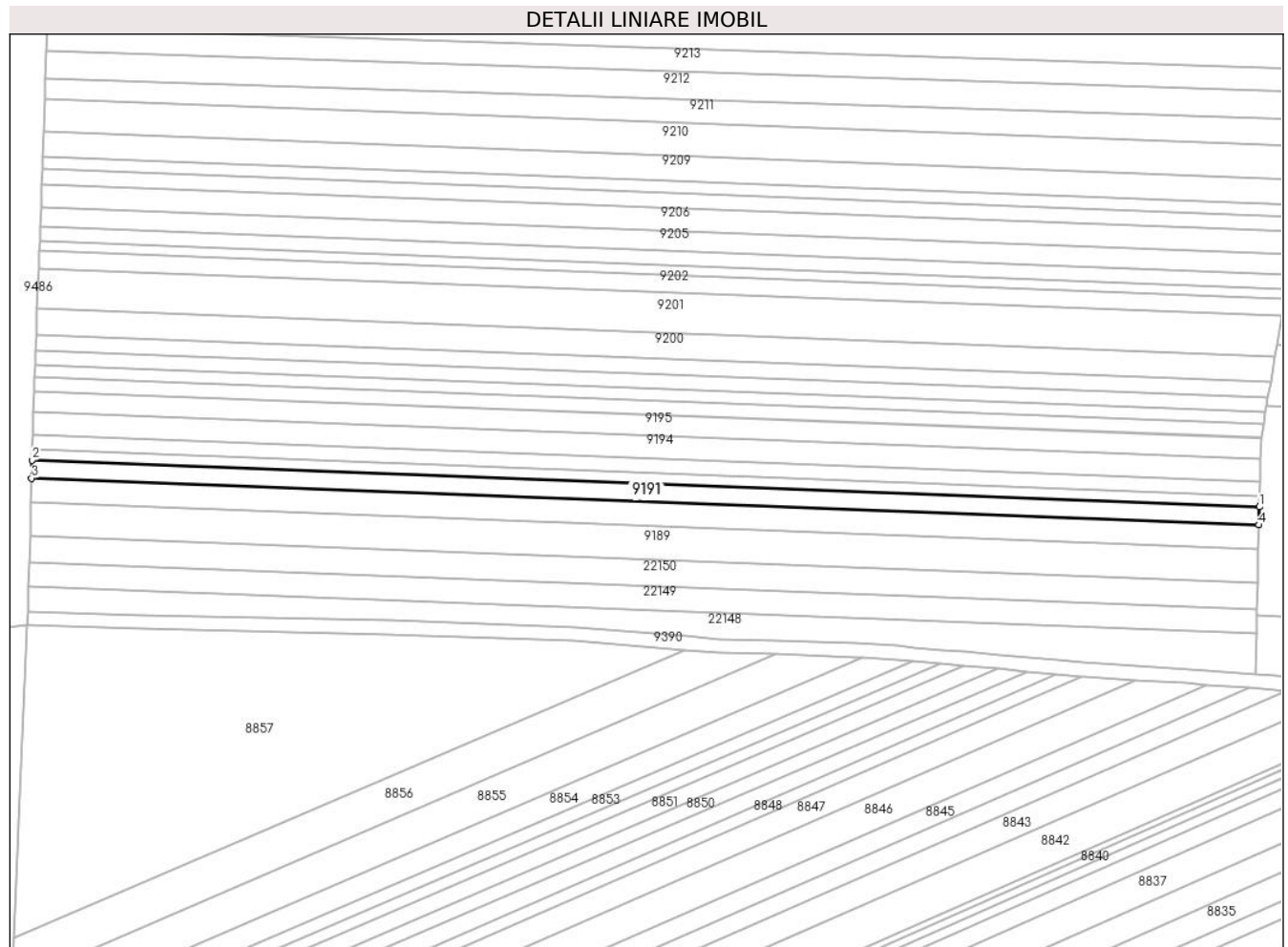
C. Partea III. SARCINI .

Inscrieri privind dezmembramintele dreptului de proprietate, drepturi reale de garanție și sarcini	Referințe
NU SUNT	

Teren

Nr cadastral	Suprafața (mp)*	Observații / Referințe
105730	1.900	

* Suprafața este determinată în planul de proiecție Stereo 70.



Date referitoare la teren

Crt	Categorie folosință	Intra vilan	Suprafața (mp)	Tarla	Parcelă	Nr. topo	Observații / Referințe
1	arabil	NU	1.900	53	1644/6	-	

Lungime Segmente

1) Valorile lungimilor segmentelor sunt obținute din proiecție în plan.

Punct început	X / Y	Punct sfârșit	X / Y	Lungime segment (** (m)
1	469.654,474 475.595,478	2	469.294,619 475.609,158	360.114
2	469.294,619 475.609,158	3	469.294,485 475.603,883	5.277
3	469.294,485 475.603,883	4	469.654,336 475.590,204	360.111
4	469.654,336 475.590,204	1	469.654,474 475.595,478	5.276

** Lungimile segmentelor sunt determinate în planul de proiecție Stereo 70 și sunt rotunjite la 1 milimetru.

***** Distanţa dintre puncte este formată din segmente cumulate ce sunt mai mici decât valoarea 1 milimetru.**

**DATE DESPRE IMOBILUL NR. 9192**

Oficiul de Cadastru și Publicitate Imobiliară SIBIU
Biroul de Cadastru și Publicitate Imobiliară Avrig

A. Partea I. Descrierea imobilului

TEREN Extravilan

Adresa: Jud. Sibiu

Nr. Crt	Nr cadastral Nr. topografic	Suprafața* (mp)	Observații / Referințe
A1	105731	1.100	Sector cadastral:50 Teren neimprejmuit;

B. Partea II. Proprietari și acte

Inscrieri privitoare la dreptul de proprietate și alte drepturi reale		Referințe
/		
Act Notarial nr. 81, din 18/10/2022 emis de NP VEȘTEMEAN LILIANA (certificat de mostenitor);		
B1	Intabulare, drept de PROPRIETATE, dobandit prin Succesiune, cota actuala 6/10 1) SOMOGYI MARIANA	A1
B2	Intabulare, drept de PROPRIETATE, dobandit prin Succesiune, cota actuala 4/10 1) VERZESCU TOMA-NICOLAE	A1


C. Partea III. SARCINI .

Inscrieri privind dezmembramintele dreptului de proprietate, drepturi reale de garanție și sarcini	Referințe
NU SUNT	

Teren

Nr cadastral	Suprafața (mp)*	Observații / Referințe
105731	1.100	

* Suprafața este determinată în planul de proiecție Stereo 70.



Date referitoare la teren

Crt	Categorie folosință	Intravilan	Suprafața (mp)	Tarla	Parcelă	Nr. topo	Observații / Referințe
1	arabil	NU	1.100	53	1644/7	-	

Lungime Segmente

1) Valorile lungimilor segmentelor sunt obținute din proiecție în plan.

Punct început	X / Y	Punct sfârșit	X / Y	Lungime segment (** (m)
1	469.294,697 475.612,212	2	469.294,619 475.609,158	3.055
2	469.294,619 475.609,158	3	469.654,474 475.595,478	360.114
3	469.654,474 475.595,478	4	469.654,553 475.598,532	3.055
4	469.654,553 475.598,532	1	469.294,697 475.612,212	360.116

** Lungimile segmentelor sunt determinate în planul de proiecție Stereo 70 și sunt rotunjite la 1 milimetru.

***** Distanţa dintre puncte este formată din segmente cumulate ce sunt mai mici decât valoarea 1 milimetru.**

**DATE DESPRE IMOBILUL NR. 9193**

Oficiul de Cadastru și Publicitate Imobiliară SIBIU
Biroul de Cadastru și Publicitate Imobiliară Avrig

A. Partea I. Descrierea imobilului

TEREN Extravilan

Adresa: Jud. Sibiu

Nr. Crt	Nr cadastral Nr. topografic	Suprafața* (mp)	Observații / Referințe
A1	105732	1.600	Sector cadastral:50 Teren neimprejmuit;

B. Partea II. Proprietari și acte

Inscrieri privitoare la dreptul de proprietate și alte drepturi reale	Referințe
/	
Act Notarial nr. 2221, din 29/09/2011 emis de NP POPA CORNELIA (contract de vanzare-cumparare);	
B1	A1
Intabulare, drept de PROPRIETATE, dobandit prin Conventie, cota actuala 1/1	
1) SC SOBIS SOLUTIONS SRL, CIF:12018818	


C. Partea III. SARCINI .

Inscrieri privind dezmembramintele dreptului de proprietate, drepturi reale de garanție și sarcini	Referințe
NU SUNT	

Teren

Nr cadastral	Suprafața (mp)*	Observații / Referințe
105732	1.600	

* Suprafața este determinată în planul de proiecție Stereo 70.



Date referitoare la teren

Crt	Categorie folosință	Intra vilan	Suprafața (mp)	Tarla	Parcelă	Nr. topo	Observații / Referințe
1	arabil	NU	1.600	53	1644/8	-	

Lungime Segmente

1) Valorile lungimilor segmentelor sunt obținute din proiecție în plan.

Punct început	X / Y	Punct sfârșit	X / Y	Lungime segment (** (m)
1	469.654,553 475.598,532	2	469.654,669 475.602,974	4.443
2	469.654,669 475.602,974	3	469.294,81 475.616,653	360.119
3	469.294,81 475.616,653	4	469.294,697 475.612,212	4.443
4	469.294,697 475.612,212	1	469.654,553 475.598,532	360.116

** Lungimile segmentelor sunt determinate în planul de proiecție Stereo 70 și sunt rotunjite la 1 milimetru.

***** Distanţa dintre puncte este formată din segmente cumulate ce sunt mai mici decât valoarea 1 milimetru.**

**DATE DESPRE IMOBILUL NR. 9194**

Oficiul de Cadastru și Publicitate Imobiliară SIBIU
Biroul de Cadastru și Publicitate Imobiliară Avrig

A. Partea I. Descrierea imobilului

TEREN Extravilan

Adresa: Jud. Sibiu

Nr. Crt	Nr cadastral Nr. topografic	Suprafața* (mp)	Observații / Referințe
A1	105733	2.400	Sector cadastral:50 Teren neimprejmuit;

B. Partea II. Proprietari și acte

Inscrieri privitoare la dreptul de proprietate și alte drepturi reale	Referințe
/	
Act Administrativ nr. 924/15, din 25/05/2000 emis de CJPSDPAT SIBIU (titlu de proprietate);	
B1	A1
Intabulare, drept de PROPRIETATE, dobandit prin Reconstituire, cota actuala 1/1	
1) RAȚIU N GHEORGHE, Lipsă CNP	
2) RATIU N NICOLAE, Lipsă CNP	
3) GAL N ANA, Lipsă CNP	


C. Partea III. SARCINI .

Inscrieri privind dezmembramintele dreptului de proprietate, drepturi reale de garanție și sarcini	Referințe
NU SUNT	

Teren

Nr cadastral	Suprafața (mp)*	Observații / Referințe
105733	2.400	

* Suprafața este determinată în planul de proiecție Stereo 70.



Date referitoare la teren

Crt	Categorie folosință	Intravilan	Suprafața (mp)	Tarla	Parcelă	Nr. topo	Observații / Referințe
1	arabil	NU	2.400	53	1644/9	-	

Lungime Segmente

1) Valorile lungimilor segmentelor sunt obținute din proiecție în plan.

Punct început	X / Y	Punct sfârșit	X / Y	Lungime segment (** (m)
1	469.654,669 475.602,974	2	469.654,843 475.609,637	6.665
2	469.654,843 475.609,637	3	469.295,039 475.623,314	360.064
3	469.295,039 475.623,314	4	469.294,847 475.618,076	5.242
4	469.294,847 475.618,076	5	469.294,81 475.616,653	1.423
5	469.294,81 475.616,653	1	469.654,669 475.602,974	360.119

**** Lungimile segmentelor sunt determinate în planul de proiecție Stereo 70 și sunt rotunjite la 1 milimetru.**

***** Distanța dintre puncte este formată din segmente cumulate ce sunt mai mici decât valoarea 1 milimetru.**

**DATE DESPRE IMOBILUL NR. 9195**

Oficiul de Cadastru și Publicitate Imobiliară SIBIU
Biroul de Cadastru și Publicitate Imobiliară Avrig

A. Partea I. Descrierea imobilului

TEREN Extravilan

Adresa: Jud. Sibiu

Nr. Crt	Nr cadastral Nr. topografic	Suprafața* (mp)	Observații / Referințe
A1	105734	2.200	Sector cadastral:50 Teren neimprejmuit;

B. Partea II. Proprietari și acte

Inscrieri privitoare la dreptul de proprietate și alte drepturi reale	Referințe
/	
Act Administrativ nr. 879/15, din 13/03/2000 emis de CJPSDPAT SIBIU (titlu de proprietate);	
B1	A1
Intabulare, drept de PROPRIETATE, dobandit prin Reconstituire, cota actuala 1/1 1) VASU F GHEORGHE, Lipsă CNP	


C. Partea III. SARCINI .

Inscrieri privind dezmembramintele dreptului de proprietate, drepturi reale de garanție și sarcini	Referințe
NU SUNT	

Teren

Nr cadastral	Suprafața (mp)*	Observații / Referințe
105734	2.200	

* Suprafața este determinată în planul de proiecție Stereo 70.



Date referitoare la teren

Crt	Categorie folosință	Intra vilan	Suprafața (mp)	Tarla	Parcelă	Nr. topo	Observații / Referințe
1	arabil	NU	2.200	53	1644/10	-	

Lungime Segmente

1) Valorile lungimilor segmentelor sunt obținute din proiecție în plan.

Punct început	X / Y	Punct sfârșit	X / Y	Lungime segment (** (m)
1	469.654,843 475.609,637	2	469.655,0 475.615,638	6.003
2	469.655,0 475.615,638	3	469.655,018 475.615,745	0.109
3	469.655,018 475.615,745	4	469.295,264 475.629,421	360.014
4	469.295,264 475.629,421	5	469.295,039 475.623,314	6.111
5	469.295,039 475.623,314	1	469.654,843 475.609,637	360.064

**** Lungimile segmentelor sunt determinate în planul de proiecție Stereo 70 și sunt rotunjite la 1 milimetru.**

***** Distanța dintre puncte este formată din segmente cumulate ce sunt mai mici decât valoarea 1 milimetru.**

**DATE DESPRE IMOBILUL NR. 9196**

Oficiul de Cadastru și Publicitate Imobiliară SIBIU
Biroul de Cadastru și Publicitate Imobiliară Avrig

A. Partea I. Descrierea imobilului

TEREN Extravilan

Adresa: Jud. Sibiu

Nr. Crt	Nr cadastral Nr. topografic	Suprafața* (mp)	Observații / Referințe
A1	105735	1.500	Sector cadastral:50 Teren neimprejmuit;

B. Partea II. Proprietari și acte

Inscrieri privitoare la dreptul de proprietate și alte drepturi reale	Referințe
/	
Act Administrativ nr. 1009/15, din 11/07/2000 emis de CJPSDPAT SIBIU (titlu de proprietate);	
B1	A1
Intabulare, drept de PROPRIETATE, dobandit prin Reconstituire, cota actuala 1/1 1) DOBRIN AUREL DEFUNCT:Da	


C. Partea III. SARCINI .

Inscrieri privind dezmembramintele dreptului de proprietate, drepturi reale de garanție și sarcini	Referințe
NU SUNT	

Teren

Nr cadastral	Suprafața (mp)*	Observații / Referințe
105735	1.500	

* Suprafața este determinată în planul de proiecție Stereo 70.



Date referitoare la teren

Crt	Categorie folosință	Intra vilan	Suprafața (mp)	Tarla	Parcelă	Nr. topo	Observații / Referințe
1	arabil	NU	1.500	53	1644/11	-	

Lungime Segmente

1) Valorile lungimilor segmentelor sunt obținute din proiecție în plan.

Punct început	X / Y	Punct sfârșit	X / Y	Lungime segment (** (m)
1	469.655,018 475.615,745	2	469.655,715 475.619,885	4.198
2	469.655,715 475.619,885	3	469.295,417 475.633,581	360.558
3	469.295,417 475.633,581	4	469.295,264 475.629,421	4.163
4	469.295,264 475.629,421	1	469.655,018 475.615,745	360.014

** Lungimile segmentelor sunt determinate în planul de proiecție Stereo 70 și sunt rotunjite la 1 milimetru.

***** Distanţa dintre puncte este formată din segmente cumulate ce sunt mai mici decât valoarea 1 milimetru.**

**DATE DESPRE IMOBILUL NR. 9197**

Oficiul de Cadastru și Publicitate Imobiliară SIBIU
Biroul de Cadastru și Publicitate Imobiliară Avrig

A. Partea I. Descrierea imobilului

TEREN Extravilan

Adresa: Jud. Sibiu

Nr. Crt	Nr cadastral Nr. topografic	Suprafața* (mp)	Observații / Referințe
A1	105736	1.300	Sector cadastral:50 Teren neimprejmuit;

B. Partea II. Proprietari și acte

Inscrieri privitoare la dreptul de proprietate și alte drepturi reale	Referințe
/	
Act Administrativ nr. 1067/15, din 14/03/2001 emis de CJPSDPAT SIBIU (titlu de proprietate);	
B1	A1
Intabulare, drept de PROPRIETATE, dobândit prin Reconstituire, cota actuala 1/1	
1) CORNEA GABRIELA CARMEN, Lipsă CNP	

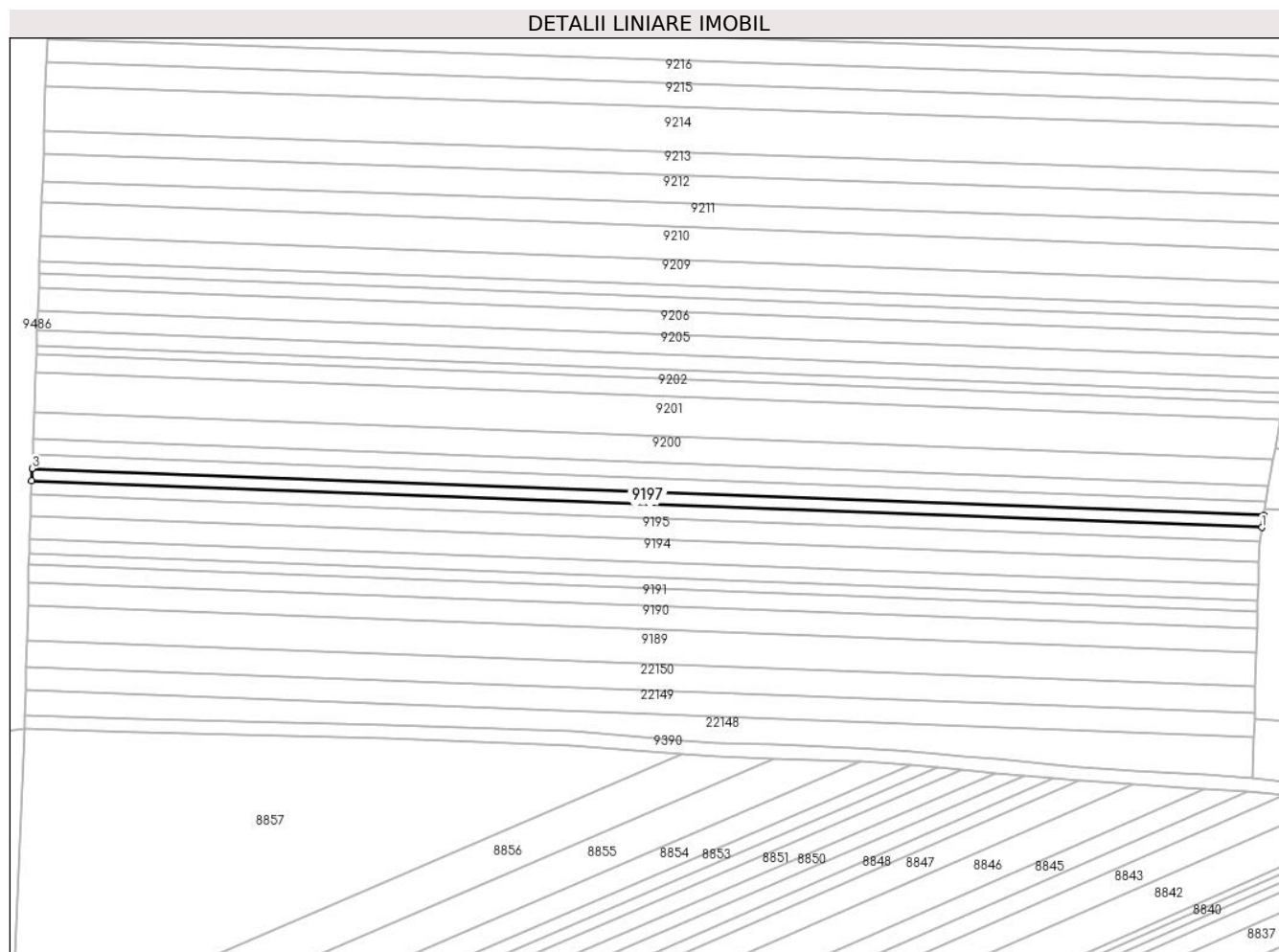
C. Partea III. SARCINI .

Inscrieri privind dezmembramintele dreptului de proprietate, drepturi reale de garanție și sarcini	Referințe
NU SUNT	

Teren

Nr cadastral	Suprafața (mp)*	Observații / Referințe
105736	1.300	

* Suprafața este determinată în planul de proiecție Stereo 70.



Date referitoare la teren

Crt	Categorie folosință	Intra vilan	Suprafața (mp)	Tarla	Parcelă	Nr. topo	Observații / Referințe
1	arabil	NU	1.300	53	1067/15	-	

Lungime Segmente

1) Valorile lungimilor segmentelor sunt obținute din proiecție în plan.

Punct început	X / Y	Punct sfârșit	X / Y	Lungime segment (** (m)
1	469.655,715 475.619,885	2	469.656,318 475.623,468	3.633
2	469.656,318 475.623,468	3	469.295,549 475.637,182	361.029
3	469.295,549 475.637,182	4	469.295,417 475.633,581	3.603
4	469.295,417 475.633,581	1	469.655,715 475.619,885	360.558

** Lungimile segmentelor sunt determinate în planul de proiecție Stereo 70 și sunt rotunjite la 1 milimetru.

***** Distanţa dintre puncte este formată din segmente cumulate ce sunt mai mici decât valoarea 1 milimetru.**

**DATE DESPRE IMOBILUL NR. 9198**

Oficiul de Cadastru și Publicitate Imobiliară SIBIU
Biroul de Cadastru și Publicitate Imobiliară Avrig

A. Partea I. Descrierea imobilului

TEREN Extravilan

Adresa: Jud. Sibiu

Nr. Crt	Nr cadastral Nr. topografic	Suprafața* (mp)	Observații / Referințe
A1	105737	1.500	Sector cadastral:50 Teren neimpregmuit;

B. Partea II. Proprietari și acte

Inscrieri privitoare la dreptul de proprietate și alte drepturi reale		Referințe
/		
Act Administrativ nr. 1006/15, din 07/07/2000 emis de CJPSDPAT SIBIU (titlu de proprietate);		
B1	Intabulare, drept de PROPRIETATE, dobandit prin Reconstituire, cota actuala 1/1 1) VASU ELENA, Lipsă CNP 2) VASU V MIRCEA, Lipsă CNP 3) MATEIU MELANIA, Lipsă CNP 4) KREMPELS V ELENA, Lipsă CNP	A1

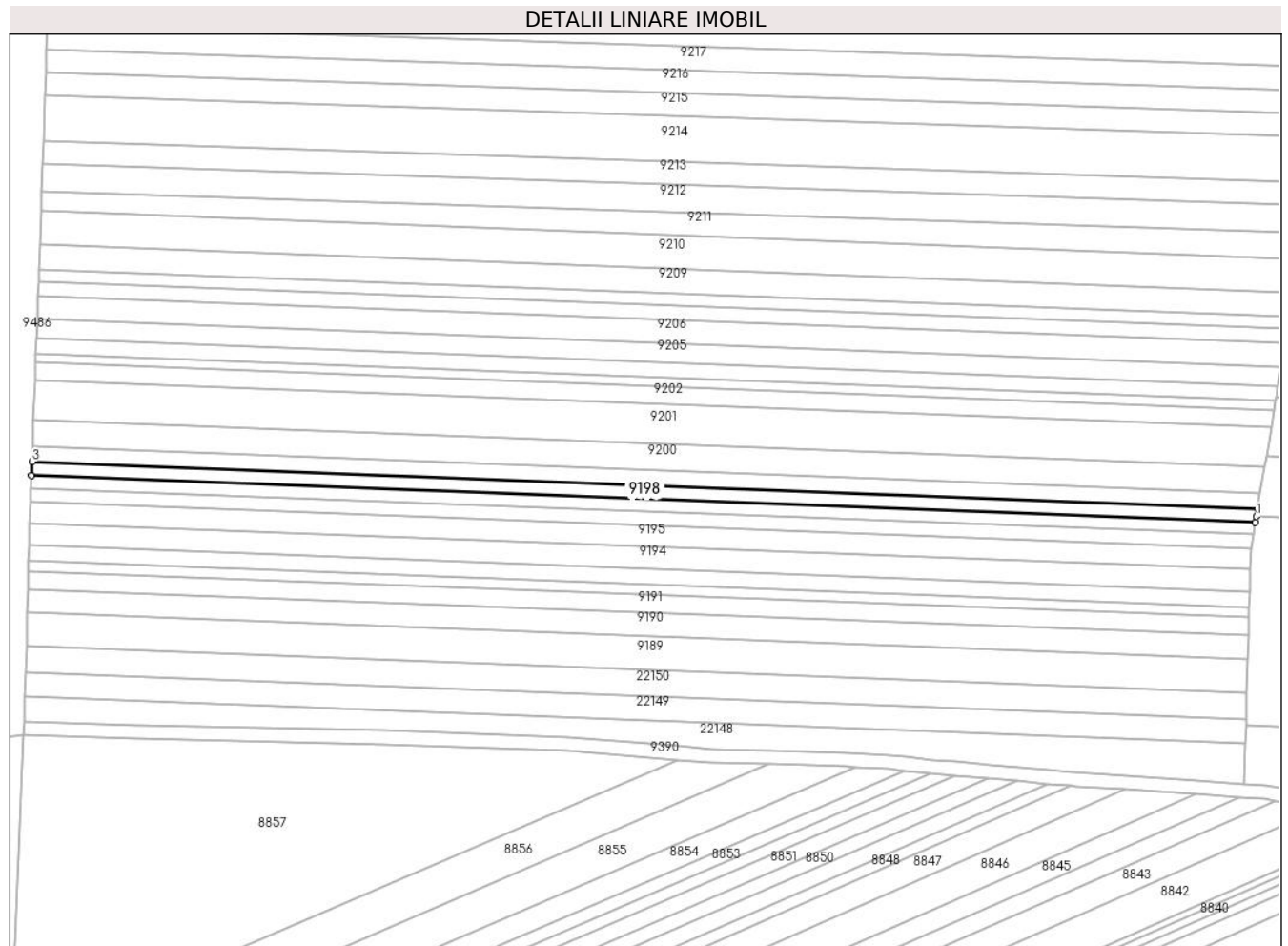
C. Partea III. SARCINI .

Inscrieri privind dezmembramintele dreptului de proprietate, drepturi reale de garanție și sarcini	Referințe
NU SUNT	

Teren

Nr cadastral	Suprafața (mp)*	Observații / Referințe
105737	1.500	

* Suprafața este determinată în planul de proiecție Stereo 70.



Date referitoare la teren

Crt	Categorie folosință	Intravilan	Suprafața (mp)	Tarla	Parcelă	Nr. topo	Observații / Referințe
1	arabil	NU	1.500	53	1644/13	-	

Lungime Segmente

1) Valorile lungimilor segmentelor sunt obținute din proiecție în plan.

Punct început	X / Y	Punct sfârșit	X / Y	Lungime segment (** (m)
1	469.656,611 475.625,209	2	469.657,013 475.627,596	2.421
2	469.657,013 475.627,596	3	469.295,702 475.641,331	361.572
3	469.295,702 475.641,331	4	469.295,549 475.637,182	4.152
4	469.295,549 475.637,182	5	469.656,318 475.623,468	361.029
5	469.656,318 475.623,468	1	469.656,611 475.625,209	1.765

**** Lungimile segmentelor sunt determinate în planul de proiecție Stereo 70 și sunt rotunjite la 1 milimetru.**

***** Distanța dintre puncte este formată din segmente cumulate ce sunt mai mici decât valoarea 1 milimetru.**

**DATE DESPRE IMOBILUL NR. 9199**

Oficiul de Cadastru și Publicitate Imobiliară SIBIU
Biroul de Cadastru și Publicitate Imobiliară Avrig

A. Partea I. Descrierea imobilului

TEREN Extravilan

Adresa: Jud. Sibiu

Nr. Crt	Nr cadastral Nr. topografic	Suprafața* (mp)	Observații / Referințe
A1	105738	1.600	Sector cadastral:50 Teren neimprejmuit;

B. Partea II. Proprietari și acte

Inscrieri privitoare la dreptul de proprietate și alte drepturi reale	Referințe
/	
Act Notarial nr. 142, din 15/09/2011 emis de NP POPA CORNELIA (certificat de mostenitor);	
B1	A1
Intabulare, drept de PROPRIETATE, dobandit prin Succesiune, cota actuala 1/1 1) MIRON VASILE-ȘTEFAN	

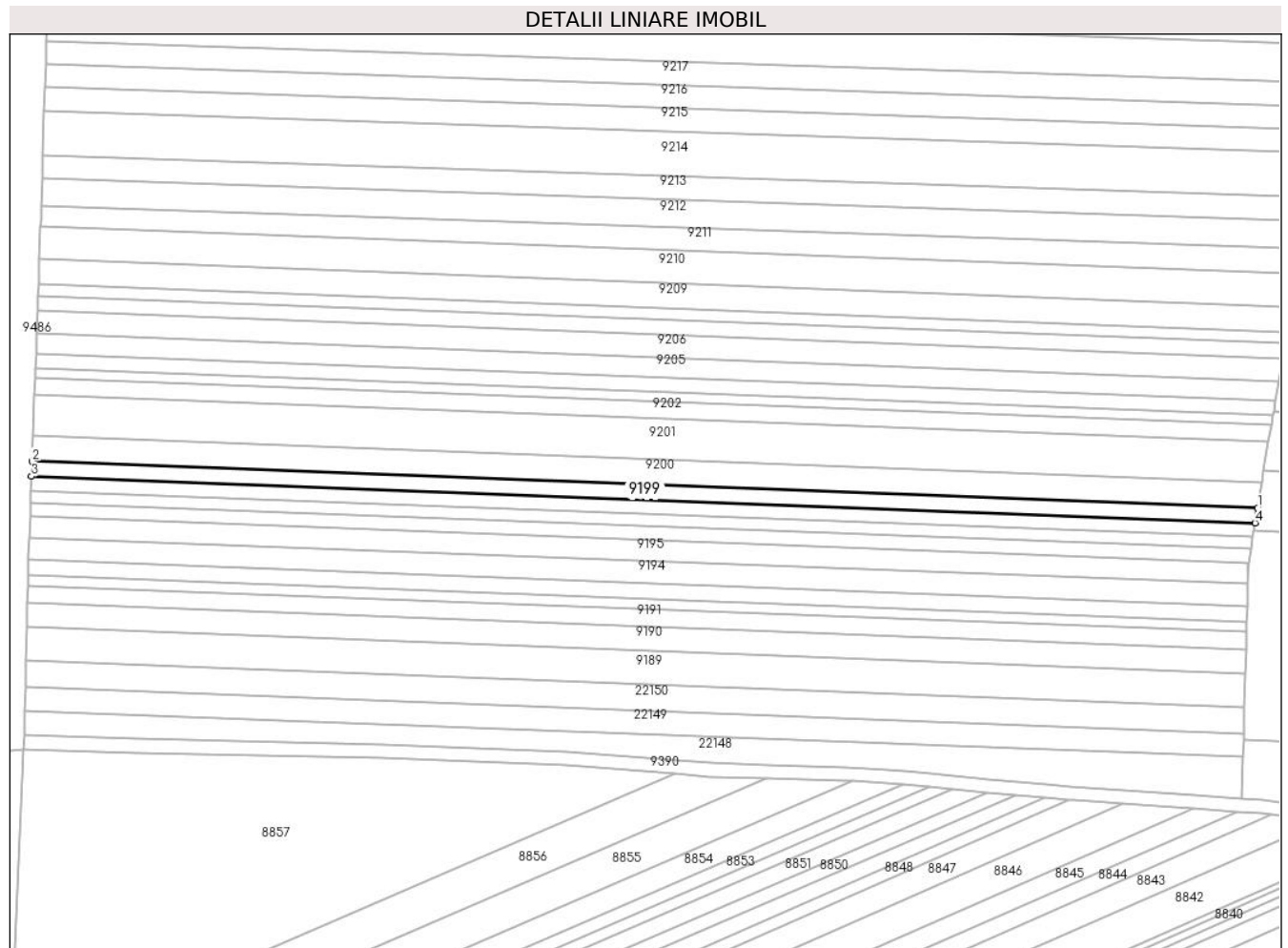
C. Partea III. SARCINI .

Inscrieri privind dezmembramintele dreptului de proprietate, drepturi reale de garanție și sarcini	Referințe
NU SUNT	

Teren

Nr cadastral	Suprafața (mp)*	Observații / Referințe
105738	1.600	

* Suprafața este determinată în planul de proiecție Stereo 70.



Date referitoare la teren

Crt	Categorie folosință	Intravilan	Suprafața (mp)	Tarla	Parcelă	Nr. topo	Observații / Referințe
1	arabil	NU	1.600	53	1644/14	-	

Lungime Segmente

1) Valorile lungimilor segmentelor sunt obținute din proiecție în plan.

Punct început	X / Y	Punct sfârșit	X / Y	Lungime segment (** (m)
1	469.657,753 475.631,993	2	469.295,864 475.645,75	362.15
2	469.295,864 475.645,75	3	469.295,702 475.641,331	4.422
3	469.295,702 475.641,331	4	469.657,013 475.627,596	361.572
4	469.657,013 475.627,596	1	469.657,753 475.631,993	4.459

** Lungimile segmentelor sunt determinate în planul de proiecție Stereo 70 și sunt rotunjite la 1 milimetru.

***** Distanţa dintre puncte este formată din segmente cumulate ce sunt mai mici decât valoarea 1 milimetru.**

**DATE DESPRE IMOBILUL NR. 9200**

Oficiul de Cadastru și Publicitate Imobiliară SIBIU
Biroul de Cadastru și Publicitate Imobiliară Avrig

A. Partea I. Descrierea imobilului

TEREN Extravilan

Adresa: Jud. Sibiu

Nr. Crt	Nr cadastral Nr. topografic	Suprafața* (mp)	Observații / Referințe
A1	105743	2.800	Sector cadastral:50 Teren neimprejmuit;

B. Partea II. Proprietari și acte

Inscrieri privitoare la dreptul de proprietate și alte drepturi reale	Referințe
/	
Act Notarial nr. 154, din 21/09/2016 emis de NP SALOMIE IOAN CRISTIAN (certificat de mostenitor);	
B1	A1
Intabulare, drept de PROPRIETATE, dobandit prin Succesiune, cota actuala 1/1 1) VASU VALENTINA-GABRIELA	

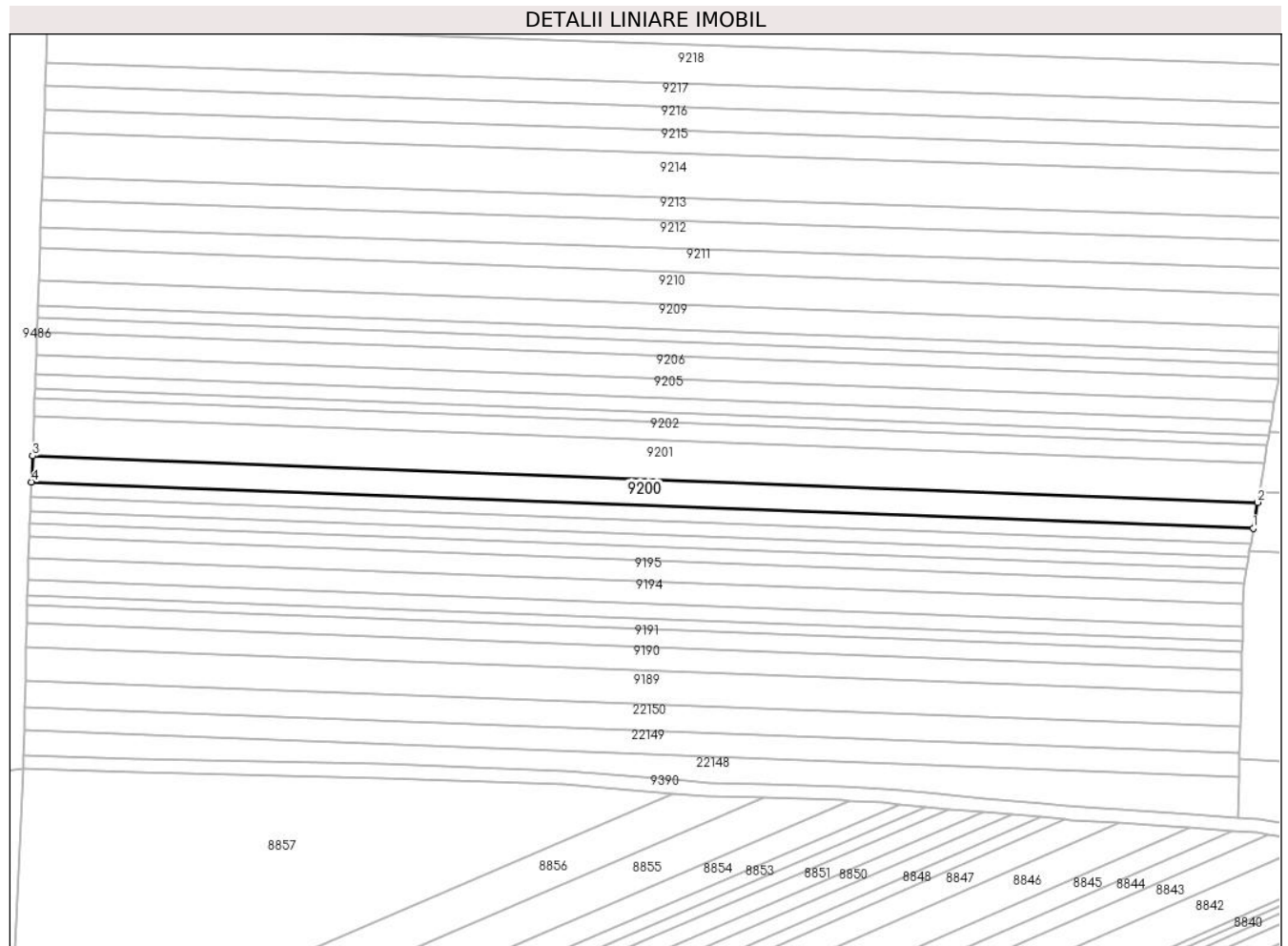
C. Partea III. SARCINI .

Inscrieri privind dezmembramintele dreptului de proprietate, drepturi reale de garanție și sarcini	Referințe
NU SUNT	

Teren

Nr cadastral	Suprafața (mp)*	Observații / Referințe
105743	2.800	

* Suprafața este determinată în planul de proiecție Stereo 70.



Date referitoare la teren

Crt	Categorie folosință	Intra vilan	Suprafața (mp)	Tarla	Parcelă	Nr. topo	Observații / Referințe
1	arabil	NU	2.800	53	1644/15	-	

Lungime Segmente

1) Valorile lungimilor segmentelor sunt obținute din proiecție în plan.

Punct început	X / Y	Punct sfârșit	X / Y	Lungime segment (** (m)
1	469.657,753 475.631,993	2	469.659,045 475.639,67	7.785
2	469.659,045 475.639,67	3	469.296,148 475.653,465	363.159
3	469.296,148 475.653,465	4	469.295,864 475.645,75	7.721
4	469.295,864 475.645,75	1	469.657,753 475.631,993	362.15

** Lungimile segmentelor sunt determinate în planul de proiecție Stereo 70 și sunt rotunjite la 1 milimetru.

***** Distanţa dintre puncte este formată din segmente cumulate ce sunt mai mici decât valoarea 1 milimetru.**

**DATE DESPRE IMOBILUL NR. 9201**

Oficiul de Cadastru și Publicitate Imobiliară SIBIU
Biroul de Cadastru și Publicitate Imobiliară Avrig

A. Partea I. Descrierea imobilului

TEREN Extravilan

Adresa: Jud. Sibiu

Nr. Crt	Nr cadastral Nr. topografic	Suprafața* (mp)	Observații / Referințe
A1	105744	4.300	Sector cadastral:50 Teren neimprejmuț;

B. Partea II. Proprietari și acte

Inscrieri privitoare la dreptul de proprietate și alte drepturi reale		Referințe
/		
Act Notarial nr. 98, din 19/07/2012 emis de NP SALOMIE IOAN CRISTIAN (certificat de mostenitor);		
B1	Intabulare, drept de PROPRIETATE, dobandit prin Succesiune, cota actuala 1/2 1) CONSTANTIN MARIA-LIVIA	A1
B2	Intabulare, drept de PROPRIETATE, dobandit prin Succesiune, cota actuala 1/2 1) DOBRIN NICOLAE-SPIRIDON	A1
Act Administrativ nr. 6741, din 26/10/2023 emis de PRIMĂRIA COMUNEI ARPAȘU DE JOS (adeverinta);		
B2	Se notează posesia faptică asupra cotei de 1/1 în favoarea lui 1) VASU CONSTANTIN LIVIU	A1


C. Partea III. SARCINI .

Inscrieri privind dezmembramintele dreptului de proprietate, drepturi reale de garanție și sarcini	Referințe
NU SUNT	

Teren

Nr cadastral	Suprafața (mp)*	Observații / Referințe
105744	4.300	

* Suprafața este determinată în planul de proiecție Stereo 70.



Date referitoare la teren

Crt	Categorie folosință	Intravilan	Suprafața (mp)	Tarla	Parcelă	Nr. topo	Observații / Referințe
1	arabil	NU	4.300	53	1644/16	-	

Lungime Segmente

1) Valorile lungimilor segmentelor sunt obținute din proiecție în plan.

Punct început	X / Y	Punct sfârșit	X / Y	Lungime segment (** (m)
1	469.659,588 475.642,896	2	469.661,022 475.651,419	8.643
2	469.661,022 475.651,419	3	469.296,582 475.665,273	364.704
3	469.296,582 475.665,273	4	469.296,148 475.653,465	11.815
4	469.296,148 475.653,465	5	469.659,045 475.639,67	363.159
5	469.659,045 475.639,67	1	469.659,588 475.642,896	3.271

**** Lungimile segmentelor sunt determinate în planul de proiecție Stereo 70 și sunt rotunjite la 1 milimetru.**

***** Distanța dintre puncte este formată din segmente cumulate ce sunt mai mici decât valoarea 1 milimetru.**

**DATE DESPRE IMOBILUL NR. 9202**

Oficiul de Cadastru și Publicitate Imobiliară SIBIU
Biroul de Cadastru și Publicitate Imobiliară Avrig

A. Partea I. Descrierea imobilului

TEREN Extravilan

Adresa: Jud. Sibiu

Nr. Crt	Nr cadastral Nr. topografic	Suprafața* (mp)	Observații / Referințe
A1	105745	1.900	Sector cadastral:50 Teren neimprejmuit;

B. Partea II. Proprietari și acte

Inscrieri privitoare la dreptul de proprietate și alte drepturi reale		Referințe
/		
Act Notarial nr. 472, din 22/03/2004 emis de NP POPA CORNELIA (contract de intretinere);		
B1	Intabulare, drept de PROPRIETATE, dobandit prin Conventie, cota actuala 1/1 1) ȘANDRU VASILE-SLVIU 2) ȘANDRU AURELIA	A1

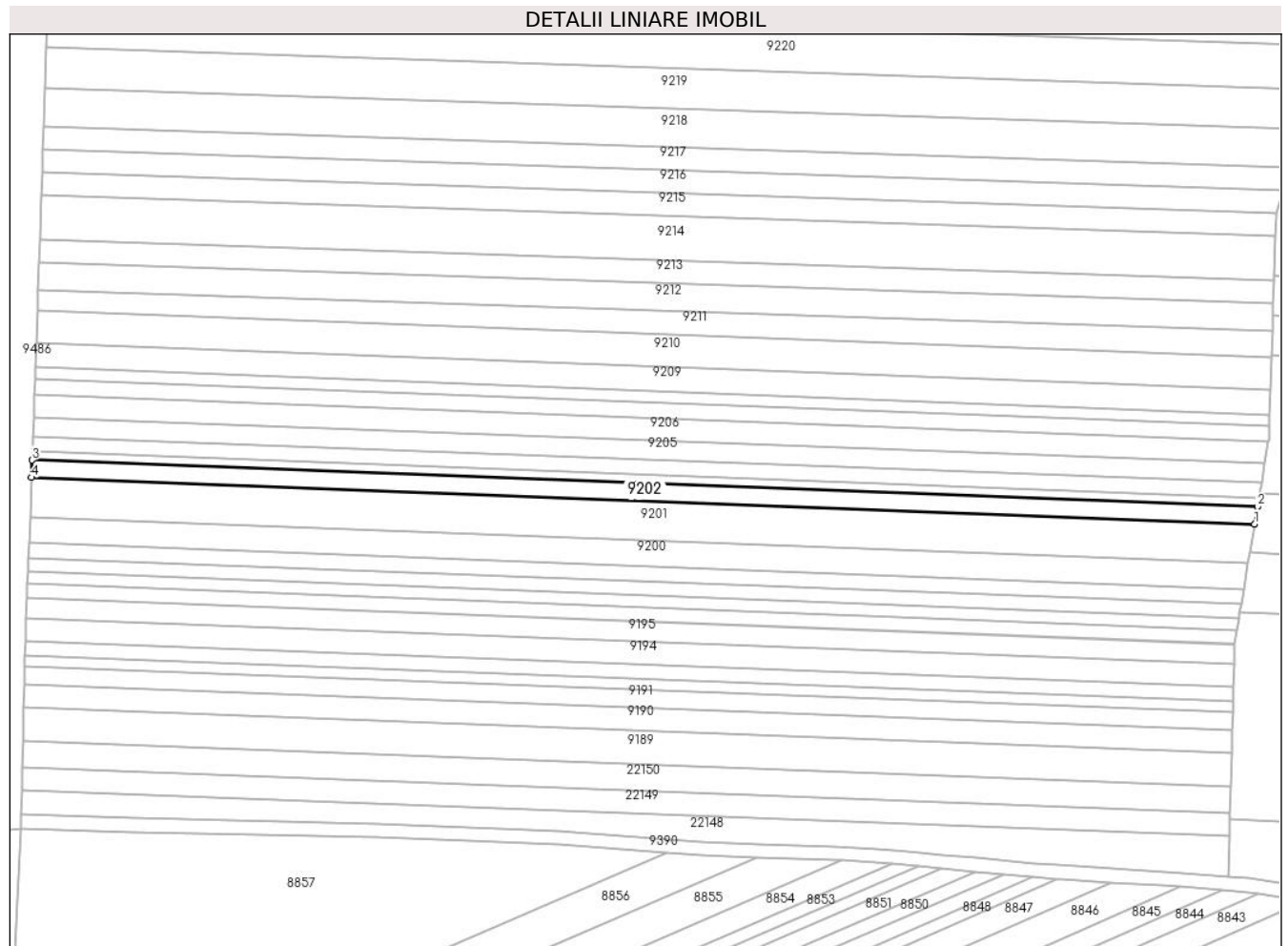
C. Partea III. SARCINI .

Inscrieri privind dezmembramintele dreptului de proprietate, drepturi reale de garanție și sarcini	Referințe
NU SUNT	

Teren

Nr cadastral	Suprafața (mp)*	Observații / Referințe
105745	1.900	

* Suprafața este determinată în planul de proiecție Stereo 70.



Date referitoare la teren

Crt	Categorie folosință	Intravilan	Suprafața (mp)	Tarla	Parcelă	Nr. topo	Observații / Referințe
1	arabil	NU	1.900	53	1644/17	-	

Lungime Segmente

1) Valorile lungimilor segmentelor sunt obținute din proiecție în plan.

Punct început	X / Y	Punct sfârșit	X / Y	Lungime segment (** (m)
1	469.661,022 475.651,419	2	469.661,893 475.656,594	5.248
2	469.661,893 475.656,594	3	469.296,773 475.670,474	365.384
3	469.296,773 475.670,474	4	469.296,582 475.665,273	5.205
4	469.296,582 475.665,273	1	469.661,022 475.651,419	364.704

** Lungimile segmentelor sunt determinate în planul de proiecție Stereo 70 și sunt rotunjite la 1 milimetru.

***** Distanţa dintre puncte este formată din segmente cumulate ce sunt mai mici decât valoarea 1 milimetru.**

**DATE DESPRE IMOBILUL NR. 9203**

Oficiul de Cadastru și Publicitate Imobiliară SIBIU
Biroul de Cadastru și Publicitate Imobiliară Avrig

A. Partea I. Descrierea imobilului

TEREN Extravilan

Adresa: Jud. Sibiu

Nr. Crt	Nr cadastral Nr. topografic	Suprafața* (mp)	Observații / Referințe
A1	105746	1.000	Sector cadastral:50 Teren neimpregmuit;

B. Partea II. Proprietari și acte

Inscrieri privitoare la dreptul de proprietate și alte drepturi reale	Referințe
/	
Act Administrativ nr. 808/15, din 26/04/1999 emis de CJPSDPAT SIBIU (titlu de proprietate);	
B1	A1
Intabulare, drept de PROPRIETATE, dobandit prin Reconstituire, cota actuala 1/1	
1) IANCU IOAN, Lipsă CNP 2) IANCU VIRGIL, Lipsă CNP 3) IANCU NICOLAE, Lipsă CNP 4) IANCU ANA, Lipsă CNP 5) IANCU GHEORGHE, Lipsă CNP 6) IANCU DOINA, Lipsă CNP 7) POPA MARIA, Lipsă CNP 8) FIȚA PAUNA, Lipsă CNP	

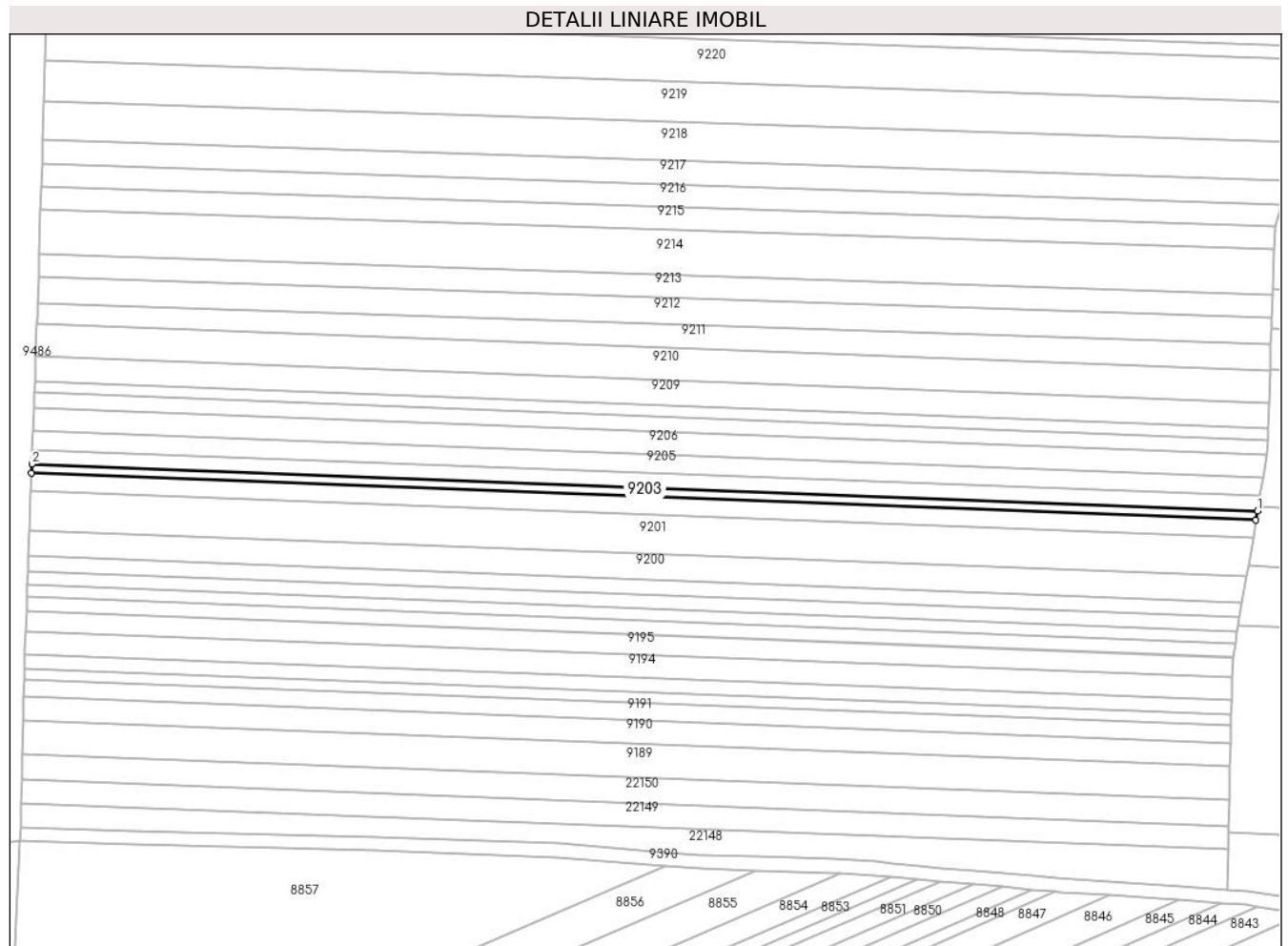
C. Partea III. SARCINI .

Inscrieri privind dezmembramintele dreptului de proprietate, drepturi reale de garanție și sarcini	Referințe
NU SUNT	

Teren

Nr cadastral	Suprafața (mp)*	Observații / Referințe
105746	1.000	

* Suprafața este determinată în planul de proiecție Stereo 70.



Date referitoare la teren

Crt	Categorie folosință	Intravilan	Suprafața (mp)	Tarla	Parcelă	Nr. topo	Observații / Referințe
1	arabil	NU	1.000	53	1644/18	-	

Lungime Segmente

1) Valorile lungimilor segmentelor sunt obținute din proiecție în plan.

Punct început	X / Y	Punct sfârșit	X / Y	Lungime segment (** (m)
1	469.662,351 475.659,314	2	469.296,873 475.673,208	365.742
2	469.296,873 475.673,208	3	469.296,773 475.670,474	2.735
3	469.296,773 475.670,474	4	469.661,893 475.656,594	365.384
4	469.661,893 475.656,594	1	469.662,351 475.659,314	2.758

** Lungimile segmentelor sunt determinate în planul de proiecție Stereo 70 și sunt rotunjite la 1 milimetru.

***** Distanţa dintre puncte este formată din segmente cumulate ce sunt mai mici decât valoarea 1 milimetru.**

**DATE DESPRE IMOBILUL NR. 9204**

Oficiul de Cadastru și Publicitate Imobiliară SIBIU
Biroul de Cadastru și Publicitate Imobiliară Avrig

A. Partea I. Descrierea imobilului

TEREN Extravilan

Adresa: Jud. Sibiu

Nr. Crt	Nr cadastral Nr. topografic	Suprafața* (mp)	Observații / Referințe
A1	105739	1.600	Sector cadastral:50 Teren neimprejmuț;

B. Partea II. Proprietari și acte

Inscrieri privitoare la dreptul de proprietate și alte drepturi reale		Referințe
/		
Act Administrativ nr. 1013/15, din 14/07/2000 emis de CJPSDPAT SIBIU (titlu de proprietate);		
B1	Intabulare, drept de PROPRIETATE, dobandit prin Reconstituire, cota actuala 1/1 1) FIȚA A GHEORGHE, Lipsă CNP 2) IANCU A ANA, Lipsă CNP 3) PÎRVU A EUFROSINA, Lipsă CNP	A1

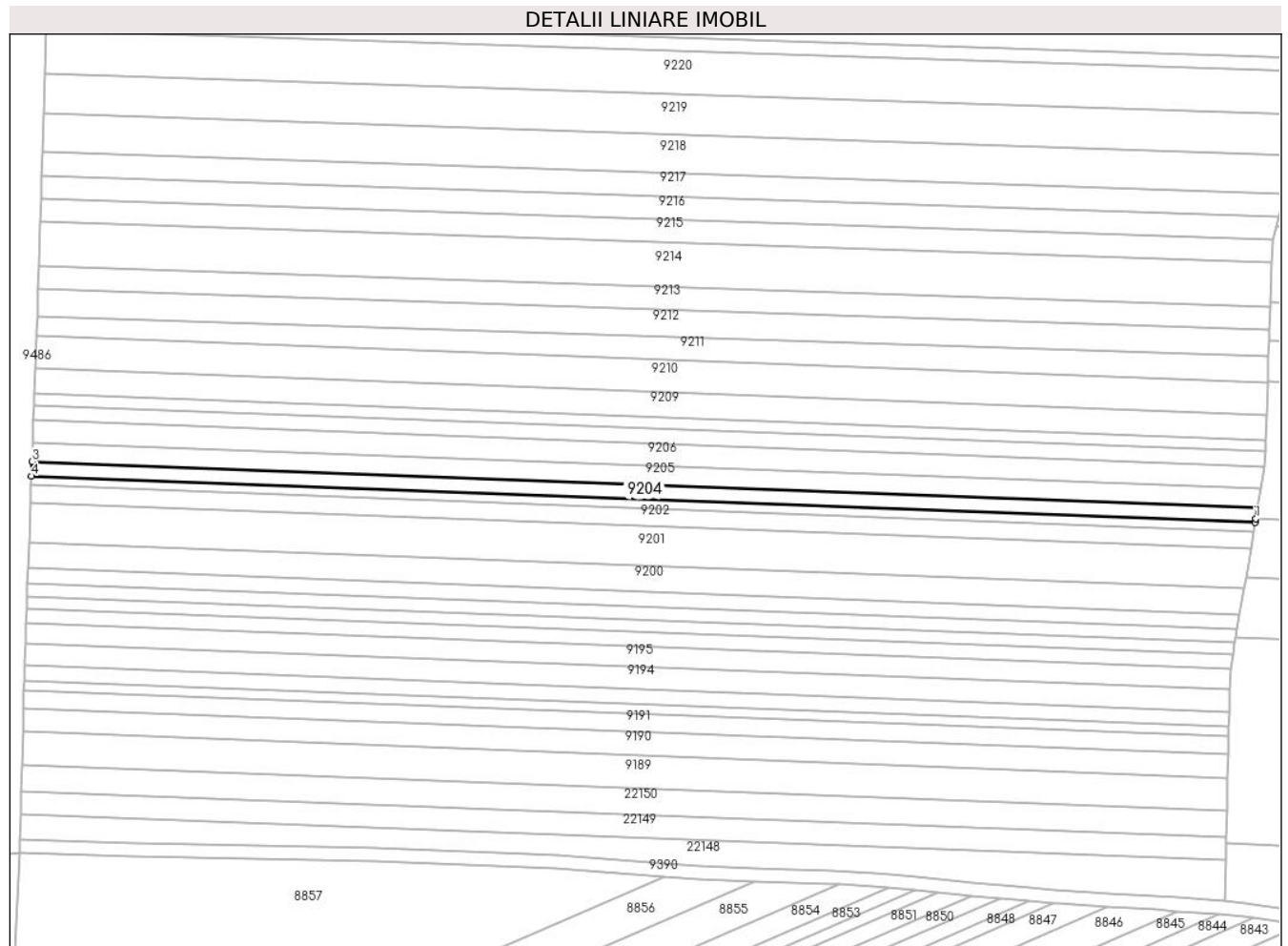
C. Partea III. SARCINI .

Inscrieri privind dezmembramintele dreptului de proprietate, drepturi reale de garanție și sarcini	Referințe
NU SUNT	

Teren

Nr cadastral	Suprafața (mp)*	Observații / Referințe
105739	1.600	

* Suprafața este determinată în planul de proiecție Stereo 70.



Date referitoare la teren

Crt	Categorie folosință	Intravilan	Suprafața (mp)	Tarla	Parcelă	Nr. topo	Observații / Referințe
1	arabil	NU	1.600	53	1644/19	-	Nr. Parcelă 1644/31 greșit în TP

Lungime Segmente

1) Valorile lungimilor segmentelor sunt obținute din proiecție în plan.

Punct început	X / Y	Punct sfârșit	X / Y	Lungime segment (** (m)
1	469.662,55 475.660,497	2	469.663,083 475.663,661	3.208
2	469.663,083 475.663,661	3	469.297,034 475.677,576	366.313
3	469.297,034 475.677,576	4	469.296,873 475.673,208	4.371
4	469.296,873 475.673,208	5	469.662,351 475.659,314	365.742
5	469.662,351 475.659,314	1	469.662,55 475.660,497	1.2

**** Lungimile segmentelor sunt determinate în planul de proiecție Stereo 70 și sunt rotunjite la 1 milimetru.**

***** Distanța dintre puncte este formată din segmente cumulate ce sunt mai mici decât valoarea 1 milimetru.**

**DATE DESPRE IMOBILUL NR. 9205**

Oficiul de Cadastru și Publicitate Imobiliară SIBIU
Biroul de Cadastru și Publicitate Imobiliară Avrig

A. Partea I. Descrierea imobilului

TEREN Extravilan

Adresa: Jud. Sibiu

Nr. Crt	Nr cadastral Nr. topografic	Suprafața* (mp)	Observații / Referințe
A1	105747	2.100	Sector cadastral:50 Teren neimprejmuit;

B. Partea II. Proprietari și acte

Inscrieri privitoare la dreptul de proprietate și alte drepturi reale		Referințe
/		
Act Notarial nr. 1362, din 05/10/2017 emis de NP SALOMIE IOAN CRISTIAN (act de partaj);		
B1	Intabulare, drept de PROPRIETATE, dobandit prin Conventie, cota actuala 1/1 1) BĂRDAȘ VICTORIA	A1

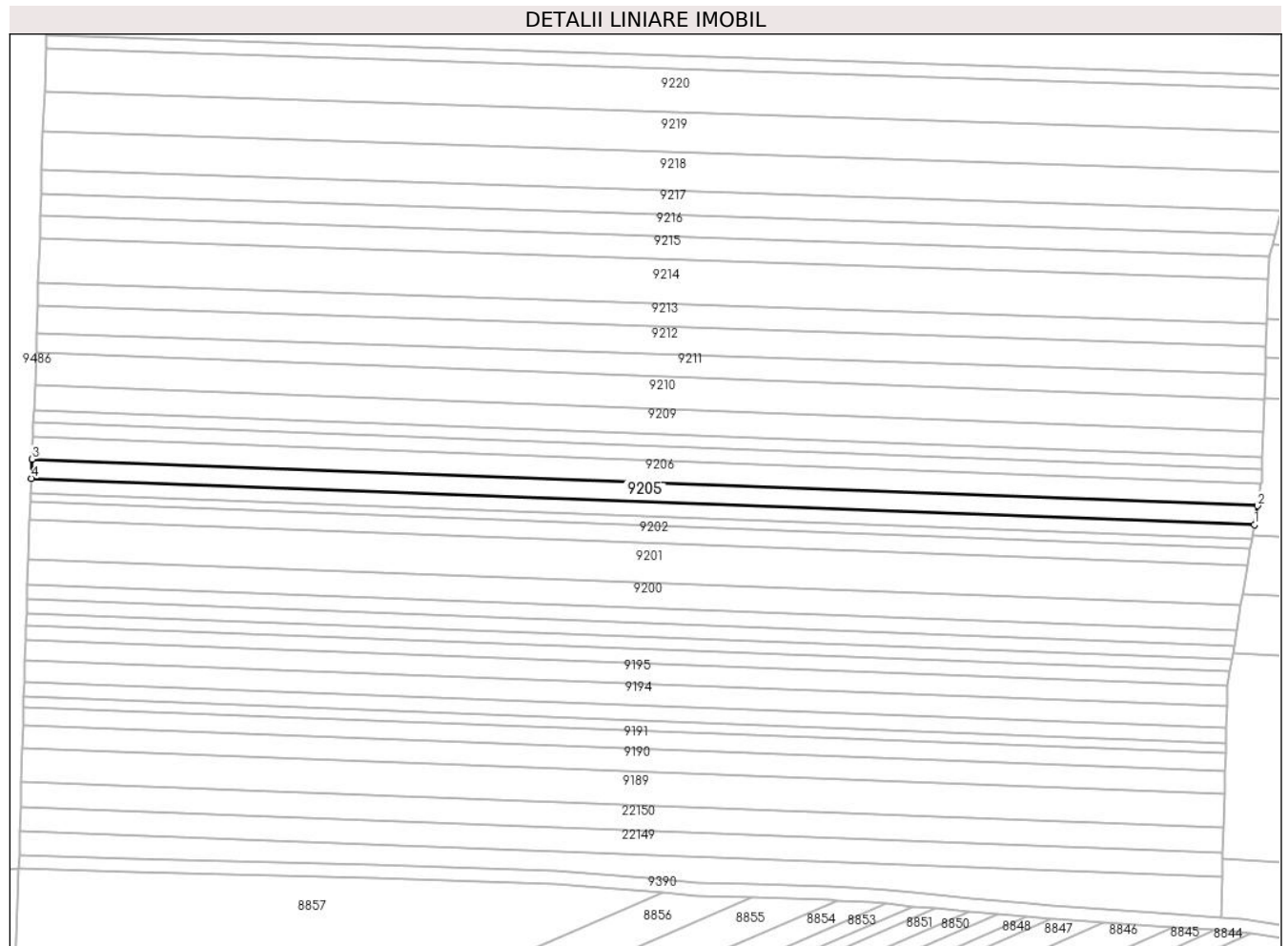
C. Partea III. SARCINI .

Inscrieri privind dezmembramintele dreptului de proprietate, drepturi reale de garanție și sarcini	Referințe
NU SUNT	

Teren

Nr cadastral	Suprafața (mp)*	Observații / Referințe
105747	2.100	

* Suprafața este determinată în planul de proiecție Stereo 70.



Date referitoare la teren

Crt	Categorie folosință	Intra vilan	Suprafața (mp)	Tarla	Parcelă	Nr. topo	Observații / Referințe
1	arabil	NU	2.100	53	1644/20	-	

Lungime Segmente

1) Valorile lungimilor segmentelor sunt obținute din proiecție în plan.

Punct început	X / Y	Punct sfârșit	X / Y	Lungime segment (** (m)
1	469.663,083 475.663,661	2	469.664,041 475.669,356	5.775
2	469.664,041 475.669,356	3	469.297,244 475.683,299	367.062
3	469.297,244 475.683,299	4	469.297,034 475.677,576	5.727
4	469.297,034 475.677,576	1	469.663,083 475.663,661	366.313

** Lungimile segmentelor sunt determinate în planul de proiecție Stereo 70 și sunt rotunjite la 1 milimetru.

***** Distanţa dintre puncte este formată din segmente cumulate ce sunt mai mici decât valoarea 1 milimetru.**

**DATE DESPRE IMOBILUL NR. 9206**

Oficiul de Cadastru și Publicitate Imobiliară SIBIU
Biroul de Cadastru și Publicitate Imobiliară Avrig

A. Partea I. Descrierea imobilului

TEREN Extravilan

Adresa: Jud. Sibiu

Nr. Crt	Nr cadastral Nr. topografic	Suprafața* (mp)	Observații / Referințe
A1	105748	2.500	Sector cadastral:50 Teren neimprejmuit;

B. Partea II. Proprietari și acte

Inscrieri privitoare la dreptul de proprietate și alte drepturi reale	Referințe
/	
Act Administrativ nr. 842/15, din 30/06/1999 emis de CJPSDPAT SIBIU (titlu de proprietate);	
B1	A1
Intabulare, drept de PROPRIETATE, dobandit prin Reconstituire, cota actuala 1/1	
1) VASU VASILE, Lipsă CNP 2) PATRU EUFROSINA, Lipsă CNP 3) IONITA ANA, Lipsă CNP 4) VASU VICTORIA, Lipsă CNP 5) VASU SIMONA, Lipsă CNP 6) VASU IULIAN, Lipsă CNP	

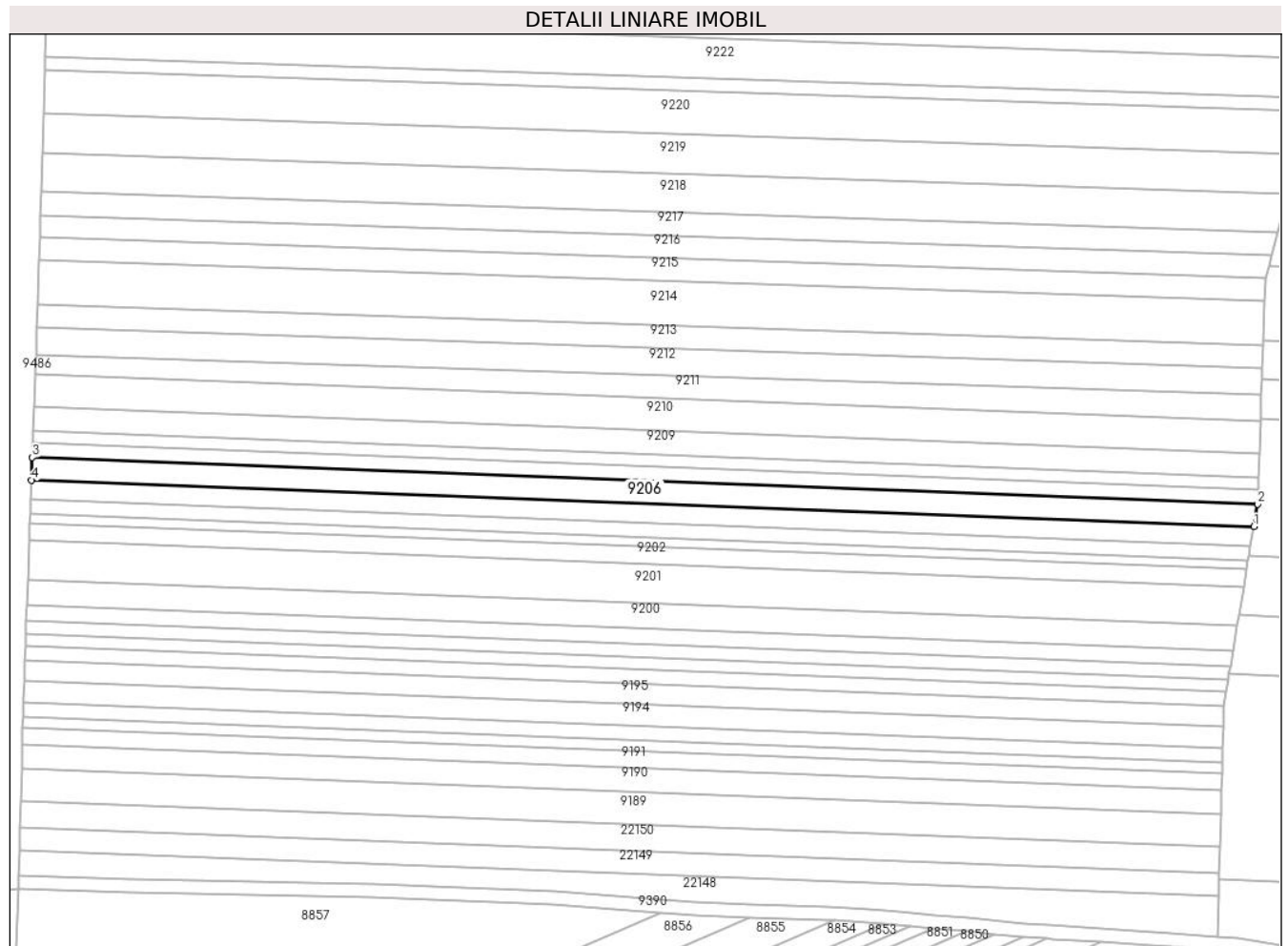
C. Partea III. SARCINI .

Inscrieri privind dezmembramintele dreptului de proprietate, drepturi reale de garanție și sarcini	Referințe
NU SUNT	

Teren

Nr cadastral	Suprafața (mp)*	Observații / Referințe
105748	2.500	

* Suprafața este determinată în planul de proiecție Stereo 70.



Date referitoare la teren

Crt	Categorie folosință	Intravilan	Suprafața (mp)	Tarla	Parcelă	Nr. topo	Observații / Referințe
1	arabil	NU	2.500	53	1644/21	-	

Lungime Segmente

1) Valorile lungimilor segmentelor sunt obținute din proiecție în plan.

Punct început	X / Y	Punct sfârșit	X / Y	Lungime segment (** (m)
1	469.664,041 475.669,356	2	469.665,18 475.676,12	6.859
2	469.665,18 475.676,12	3	469.297,494 475.690,097	367.951
3	469.297,494 475.690,097	4	469.297,244 475.683,299	6.803
4	469.297,244 475.683,299	1	469.664,041 475.669,356	367.062

** Lungimile segmentelor sunt determinate în planul de proiecție Stereo 70 și sunt rotunjite la 1 milimetru.

***** Distanţa dintre puncte este formată din segmente cumulate ce sunt mai mici decât valoarea 1 milimetru.**

**DATE DESPRE IMOBILUL NR. 9207**

Oficiul de Cadastru și Publicitate Imobiliară SIBIU
Biroul de Cadastru și Publicitate Imobiliară Avrig

A. Partea I. Descrierea imobilului

TEREN Extravilan

Adresa: Jud. Sibiu

Nr. Crt	Nr cadastral Nr. topografic	Suprafața* (mp)	Observații / Referințe
A1	105749	1.600	Sector cadastral:50 Teren neimprejmut;

B. Partea II. Proprietari și acte

Inscrieri privitoare la dreptul de proprietate și alte drepturi reale		Referințe
/		
Act Administrativ nr. 1007/15, din 07/07/2000 emis de CJPSDPAT SIBIU (titlu de proprietate);		
B2	Intabulare, drept de PROPRIETATE, dobandit prin Reconstituire, cota actuala 3/8 1) PAVEL V SIMION , Lipsă CNP 2) STOICA ILEANA , Lipsă CNP	A1
Act Notarial nr. 134, din 12/08/2016 emis de NP POPA CORNELIA (certificat de mostenitor);		
B2	Intabulare, drept de PROPRIETATE, dobandit prin Succesiune, cota actuala 2/8 1) PAVEL NICULAE	A1
B3	Intabulare, drept de PROPRIETATE, dobandit prin Succesiune, cota actuala 1/8 1) SMARANDA NICOLETA-ELENA	A1
B4	Intabulare, drept de PROPRIETATE, dobandit prin Succesiune, cota actuala 1/8 1) PAVEL ADRIAN-MARIUS	A1
Act Notarial nr. 115, din 02/09/2020 emis de NP POPA CORNELIA (certificat de mostenitor);		
B5	Intabulare, drept de PROPRIETATE, dobandit prin Succesiune, cota actuala 1/8 1) STOICA ELENA	A1

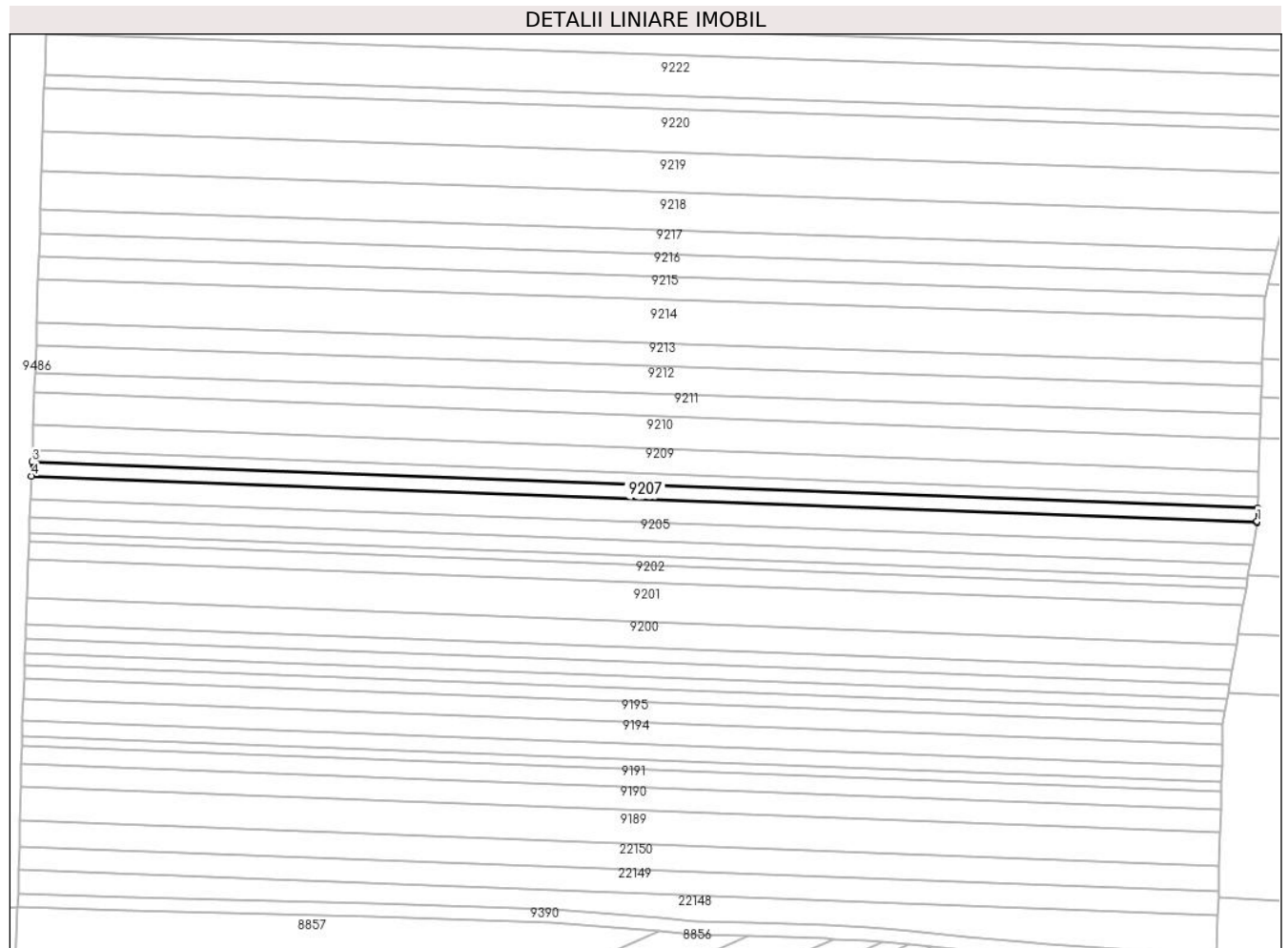
C. Partea III. SARCINI .

Inscrieri privind dezmembramintele dreptului de proprietate, drepturi reale de garanție și sarcini	Referințe
NU SUNT	

Teren

Nr cadastral	Suprafața (mp)*	Observații / Referințe
105749	1.600	

* Suprafața este determinată în planul de proiecție Stereo 70.



Date referitoare la teren

Crt	Categorie folosință	Intravilan	Suprafața (mp)	Tarla	Parcelă	Nr. topo	Observații / Referințe
1	arabil	NU	1.600	53	1644/22	-	

Lungime Segmente

1) Valorile lungimilor segmentelor sunt obținute din proiecție în plan.

Punct început	X / Y	Punct sfârșit	X / Y	Lungime segment (** (m)
1	469.665,242 475.676,493	2	469.665,376 475.680,464	3.973
2	469.665,376 475.680,464	3	469.297,654 475.694,442	367.988
3	469.297,654 475.694,442	4	469.297,494 475.690,097	4.348
4	469.297,494 475.690,097	5	469.665,18 475.676,12	367.951
5	469.665,18 475.676,12	1	469.665,242 475.676,493	0.378

**** Lungimile segmentelor sunt determinate în planul de proiecție Stereo 70 și sunt rotunjite la 1 milimetru.**

***** Distanța dintre puncte este formată din segmente cumulate ce sunt mai mici decât valoarea 1 milimetru.**

**DATE DESPRE IMOBILUL NR. 9208**

Oficiul de Cadastru și Publicitate Imobiliară SIBIU
Biroul de Cadastru și Publicitate Imobiliară Avrig

A. Partea I. Descrierea imobilului

TEREN Extravilan

Adresa: Jud. Sibiu

Nr. Crt	Nr cadastral Nr. topografic	Suprafața* (mp)	Observații / Referințe
A1	105750	1.300	Sector cadastral:50 Teren neimprejmuit;

B. Partea II. Proprietari și acte

Inscrieri privitoare la dreptul de proprietate și alte drepturi reale	Referințe
/	
Act Administrativ nr. 1002/15, din 30/06/2000 emis de CJPSDPAT SIBIU (titlu de proprietate);	
B1	A1
Intabulare, drept de PROPRIETATE, dobandit prin Reconstituire, cota actuala 1/1 1) BOGDAN GALINA , Lipsă CNP	

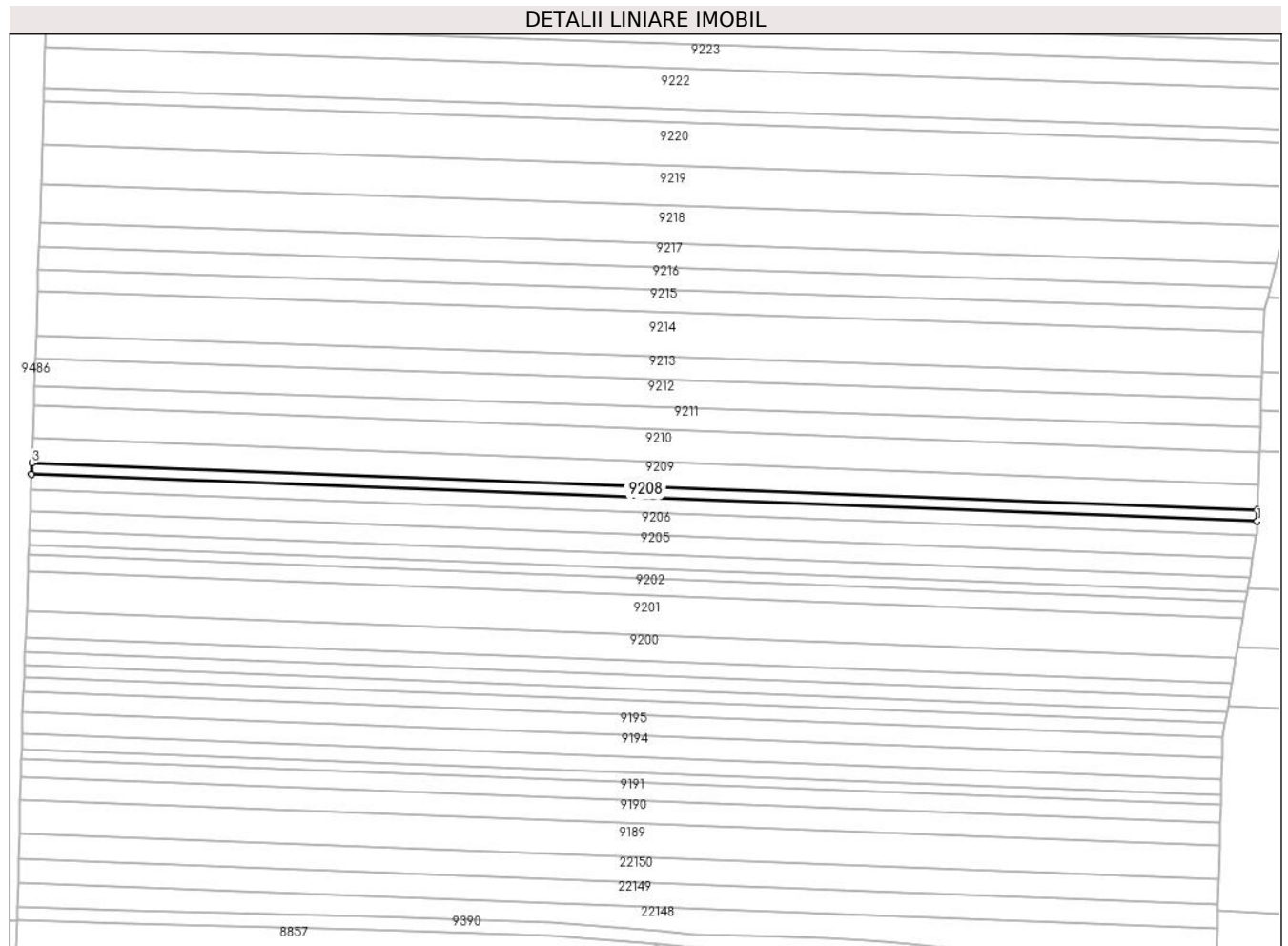
C. Partea III. SARCINI .

Inscrieri privind dezmembramintele dreptului de proprietate, drepturi reale de garanție și sarcini	Referințe
NU SUNT	

Teren

Nr cadastral	Suprafața (mp)*	Observații / Referințe
105750	1.300	

* Suprafața este determinată în planul de proiecție Stereo 70.



Date referitoare la teren

Crt	Categorie folosință	Intravilan	Suprafața (mp)	Tarla	Parcelă	Nr. topo	Observații / Referințe
1	arabil	NU	1.300	53	1644/23	-	

Lungime Segmente

1) Valorile lungimilor segmentelor sunt obținute din proiecție în plan.

Punct început	X / Y	Punct sfârșit	X / Y	Lungime segment (** (m)
1	469.665,376 475.680,464	2	469.665,496 475.683,994	3.533
2	469.665,496 475.683,994	3	469.297,784 475.697,973	367.977
3	469.297,784 475.697,973	4	469.297,654 475.694,442	3.533
4	469.297,654 475.694,442	1	469.665,376 475.680,464	367.988

** Lungimile segmentelor sunt determinate în planul de proiecție Stereo 70 și sunt rotunjite la 1 milimetru.

***** Distanţa dintre puncte este formată din segmente cumulate ce sunt mai mici decât valoarea 1 milimetru.**

**DATE DESPRE IMOBILUL NR. 9209**

Oficiul de Cadastru și Publicitate Imobiliară SIBIU
Biroul de Cadastru și Publicitate Imobiliară Avrig

A. Partea I. Descrierea imobilului

TEREN Extravilan

Adresa: Jud. Sibiu

Nr. Crt	Nr cadastral Nr. topografic	Suprafața* (mp)	Observații / Referințe
A1	105751	2.700	Sector cadastral:50 Teren neimpregmuit;

B. Partea II. Proprietari și acte

Inscrieri privitoare la dreptul de proprietate și alte drepturi reale	Referințe
/	
Act Notarial nr. 111, din 14/10/2005 emis de NP POPA CORNELIA (certificat de mostenitor);	
B1	Intabulare, drept de PROPRIETATE, dobandit prin Succesiune, cota actuala 1/1 1) MANDAN LIVIA
Act Administrativ nr. 6742, din 26/10/2023 emis de PRIMĂRIA COMUNEI ARPAȘU DE JOS (adeverinta);	
B2	Se notează posesia faptică asupra cotei de 1/1 în favoarea lui 1) SC SOBIS SOLUTIONS SRL, CIF:12018818


C. Partea III. SARCINI .

Inscrieri privind dezmembramintele dreptului de proprietate, drepturi reale de garanție și sarcini	Referințe
NU SUNT	

Teren

Nr cadastral	Suprafața (mp)*	Observații / Referințe
105751	2.700	

* Suprafața este determinată în planul de proiecție Stereo 70.



Date referitoare la teren

Crt	Categorie folosință	Intravilan	Suprafața (mp)	Tarla	Parcelă	Nr. topo	Observații / Referințe
1	arabil	NU	2.700	53	1644/24	-	

Lungime Segmente

1) Valorile lungimilor segmentelor sunt obținute din proiecție în plan.

Punct început	X / Y	Punct sfârșit	X / Y	Lungime segment (** (m)
1	469.665,743 475.691,328	2	469.298,053 475.705,305	367.956
2	469.298,053 475.705,305	3	469.297,784 475.697,973	7.337
3	469.297,784 475.697,973	4	469.665,496 475.683,994	367.977
4	469.665,496 475.683,994	1	469.665,743 475.691,328	7.338

** Lungimile segmentelor sunt determinate în planul de proiecție Stereo 70 și sunt rotunjite la 1 milimetru.

***** Distanţa dintre puncte este formată din segmente cumulate ce sunt mai mici decât valoarea 1 milimetru.**

**DATE DESPRE IMOBILUL NR. 9210**

Oficiul de Cadastru și Publicitate Imobiliară SIBIU
Biroul de Cadastru și Publicitate Imobiliară Avrig

A. Partea I. Descrierea imobilului

TEREN Extravilan

Adresa: Jud. Sibiu

Nr. Crt	Nr cadastral Nr. topografic	Suprafața* (mp)	Observații / Referințe
A1	105752	3.600	Sector cadastral:50 Teren neimprejmuit;

B. Partea II. Proprietari și acte

Inscrieri privitoare la dreptul de proprietate și alte drepturi reale	Referințe
/	
Act Notarial nr. 71, din 03/05/2023 emis de BNP POPA CORNELIA (certificat de mostenitor);	
B1	A1
Intabulare, drept de PROPRIETATE, dobandit prin Succesiune, cota actuala 1/1 1) BOGDAN DUMITRU-SORIN	


C. Partea III. SARCINI .

Inscrieri privind dezmembramintele dreptului de proprietate, drepturi reale de garanție și sarcini	Referințe
NU SUNT	

Teren

Nr cadastral	Suprafața (mp)*	Observații / Referințe
105752	3.600	

* Suprafața este determinată în planul de proiecție Stereo 70.



Date referitoare la teren

Crt	Categorie folosință	Intra vilan	Suprafața (mp)	Tarla	Parcelă	Nr. topo	Observații / Referințe
1	arabil	NU	3.600	53	1644/25	-	

Lungime Segmente

1) Valorile lungimilor segmentelor sunt obținute din proiecție în plan.

Punct început	X / Y	Punct sfârșit	X / Y	Lungime segment (** (m)
1	469.298,053 475.705,305	2	469.665,743 475.691,328	367.956
2	469.665,743 475.691,328	3	469.666,073 475.701,106	9.784
3	469.666,073 475.701,106	4	469.298,413 475.715,083	367.926
4	469.298,413 475.715,083	1	469.298,053 475.705,305	9.785

** Lungimile segmentelor sunt determinate în planul de proiecție Stereo 70 și sunt rotunjite la 1 milimetru.

***** Distanţa dintre puncte este formată din segmente cumulate ce sunt mai mici decât valoarea 1 milimetru.**

**DATE DESPRE IMOBILUL NR. 9211**

Oficiul de Cadastru și Publicitate Imobiliară SIBIU
Biroul de Cadastru și Publicitate Imobiliară Avrig

A. Partea I. Descrierea imobilului

TEREN Extravilan

Adresa: Jud. Sibiu

Nr. Crt	Nr cadastral Nr. topografic	Suprafața* (mp)	Observații / Referințe
A1	105753	2.500	Sector cadastral:50 Teren neimprejmuit;

B. Partea II. Proprietari și acte

Inscrieri privitoare la dreptul de proprietate și alte drepturi reale	Referințe
/	
Act Notarial nr. 1079, din 01/10/2009 emis de NP FILIPÁNITS ALPÁR (contract de vanzare-cumparare);	
B1	A1
Intabulare, drept de PROPRIETATE, dobandit prin Conventie, cota actuala 1/1	
1) SC SOBIS SOLUTIONS SRL, CIF:12018818	


C. Partea III. SARCINI .

Inscrieri privind dezmembramintele dreptului de proprietate, drepturi reale de garanție și sarcini	Referințe
NU SUNT	

Teren

Nr cadastral	Suprafața (mp)*	Observații / Referințe
105753	2.500	

* Suprafața este determinată în planul de proiecție Stereo 70.



Date referitoare la teren

Crt	Categorie folosință	Intra vilan	Suprafața (mp)	Tarla	Parcelă	Nr. topo	Observații / Referințe
1	arabil	NU	2.500	53	1644/26	-	

Lungime Segmente

1) Valorile lungimilor segmentelor sunt obținute din proiecție în plan.

Punct început	X / Y	Punct sfârșit	X / Y	Lungime segment (** (m)
1	469.666,089 475.701,571	2	469.666,333 475.708,812	7.245
2	469.666,333 475.708,812	3	469.298,609 475.720,959	367.925
3	469.298,609 475.720,959	4	469.298,482 475.716,956	4.005
4	469.298,482 475.716,956	5	469.298,413 475.715,083	1.874
5	469.298,413 475.715,083	6	469.666,073 475.701,106	367.926

Punct început	X / Y	Punct sfârșit	X / Y	Lungime segment (** (m)
6	469.666,073 475.701,106	1	469.666,089 475.701,571	0.465

** Lungimile segmentelor sunt determinate în planul de proiecție Stereo 70 și sunt rotunjite la 1 milimetru.

*** Distanța dintre puncte este formată din segmente cumulate ce sunt mai mici decât valoarea 1 milimetru.

**DATE DESPRE IMOBILUL NR. 9212**

Oficiul de Cadastru și Publicitate Imobiliară SIBIU
Biroul de Cadastru și Publicitate Imobiliară Avrig

A. Partea I. Descrierea imobilului

TEREN Extravilan

Adresa: Jud. Sibiu

Nr. Crt	Nr cadastral Nr. topografic	Suprafața* (mp)	Observații / Referințe
A1	105754	3.000	Sector cadastral:50 Teren neimprejmuit;

B. Partea II. Proprietari și acte

Inscrieri privitoare la dreptul de proprietate și alte drepturi reale		Referințe
/		
Act Administrativ nr. 1085/15, din 26/03/2001 emis de CJPSDPAT SIBIU (titlu de proprietate);		
B1	Intabulare, drept de PROPRIETATE, dobandit prin Reconstituire, cota actuala 1/1 1) PAVEL VICTORIA, Lipsă CNP 2) PAVEL PETRU, Lipsă CNP 3) PAVEL IOAN, Lipsă CNP	A1


C. Partea III. SARCINI .

Inscrieri privind dezmembramintele dreptului de proprietate, drepturi reale de garanție și sarcini	Referințe
NU SUNT	

Teren

Nr cadastral	Suprafața (mp)*	Observații / Referințe
105754	3.000	

* Suprafața este determinată în planul de proiecție Stereo 70.



Date referitoare la teren

Crt	Categorie folosință	Intravilan	Suprafața (mp)	Tarla	Parcelă	Nr. topo	Observații / Referințe
1	arabil	NU	3.000	53	1644/27	-	

Lungime Segmente

1) Valorile lungimilor segmentelor sunt obținute din proiecție în plan.

Punct început	X / Y	Punct sfârșit	X / Y	Lungime segment (** (m)
1	469.666,495 475.713,604	2	469.666,608 475.716,961	3.359
2	469.666,608 475.716,961	3	469.298,868 475.729,109	367.941
3	469.298,868 475.729,109	4	469.298,609 475.720,959	8.154
4	469.298,609 475.720,959	5	469.666,333 475.708,812	367.925
5	469.666,333 475.708,812	1	469.666,495 475.713,604	4.795

**** Lungimile segmentelor sunt determinate în planul de proiecție Stereo 70 și sunt rotunjite la 1 milimetru.**

***** Distanța dintre puncte este formată din segmente cumulate ce sunt mai mici decât valoarea 1 milimetru.**

**DATE DESPRE IMOBILUL NR. 9213**

Oficiul de Cadastru și Publicitate Imobiliară SIBIU
Biroul de Cadastru și Publicitate Imobiliară Avrig

A. Partea I. Descrierea imobilului

TEREN Extravilan

Adresa: Jud. Sibiu

Nr. Crt	Nr cadastral Nr. topografic	Suprafața* (mp)	Observații / Referințe
A1	105755	2.500	Sector cadastral:50 Teren neimprejmuit;

B. Partea II. Proprietari și acte

Inscrieri privitoare la dreptul de proprietate și alte drepturi reale		Referințe
/		
Act Administrativ nr. 1007/15, din 07/07/2000 emis de CJPSDPAT SIBIU (titlu de proprietate);		
B1	Intabulare, drept de PROPRIETATE, dobandit prin Reconstituire, cota actuala 3/8 1) PAVEL V SIMION , Lipsa CNP 2) STOICA ILEANA , Lipsa CNP	A1
Act Notarial nr. 134, din 12/08/2016 emis de NP POPA CORNELIA (certificat de mostenitor);		
B2	Intabulare, drept de PROPRIETATE, dobandit prin Succesiune, cota actuala 2/8 1) PAVEL NICULAE	A1
B3	Intabulare, drept de PROPRIETATE, dobandit prin Succesiune, cota actuala 1/8 1) SMARANDA NICOLETA-ELENA	A1
B4	Intabulare, drept de PROPRIETATE, dobandit prin Succesiune, cota actuala 1/8 1) PAVEL ADRIAN-MARIUS	A1
Act Notarial nr. 115, din 02/09/2020 emis de NP POPA CORNELIA (certificat de mostenitor);		
B5	Intabulare, drept de PROPRIETATE, dobandit prin Succesiune, cota actuala 1/8 1) STOICA ELENA	A1


C. Partea III. SARCINI .

Inscrieri privind dezmembramintele dreptului de proprietate, drepturi reale de garanție și sarcini	Referințe
NU SUNT	

Teren

Nr cadastral	Suprafața (mp)*	Observații / Referințe
105755	2.500	

* Suprafața este determinată în planul de proiecție Stereo 70.



Date referitoare la teren

Crt	Categorie folosință	Intravilan	Suprafața (mp)	Tarla	Parcelă	Nr. topo	Observații / Referințe
1	arabil	NU	2.500	53	1644/28	-	

Lungime Segmente

1) Valorile lungimilor segmentelor sunt obținute din proiecție în plan.

Punct început	X / Y	Punct sfârșit	X / Y	Lungime segment (** (m)
1	469.666,838 475.723,752	2	469.299,084 475.735,9	367.954
2	469.299,084 475.735,9	3	469.298,868 475.729,109	6.794
3	469.298,868 475.729,109	4	469.666,608 475.716,961	367.941
4	469.666,608 475.716,961	1	469.666,838 475.723,752	6.794

** Lungimile segmentelor sunt determinate în planul de proiecție Stereo 70 și sunt rotunjite la 1 milimetru.

***** Distanţa dintre puncte este formată din segmente cumulate ce sunt mai mici decât valoarea 1 milimetru.**

**DATE DESPRE IMOBILUL NR. 9214**

Oficiul de Cadastru și Publicitate Imobiliară SIBIU
Biroul de Cadastru și Publicitate Imobiliară Avrig

A. Partea I. Descrierea imobilului

TEREN Extravilan

Adresa: Jud. Sibiu

Nr. Crt	Nr cadastral Nr. topografic	Suprafața* (mp)	Observații / Referințe
A1	105756	4.900	Sector cadastral:50 Teren neimprejmuit;

B. Partea II. Proprietari și acte

Inscrieri privitoare la dreptul de proprietate și alte drepturi reale	Referințe
/	
Act Notarial nr. 23, din 22/04/2013 emis de NP SALOMIE IOAN CRISTIAN (certificat de mostenitor);	
B1	A1
Intabulare, drept de PROPRIETATE, dobandit prin Succesiune, cota actuala 1/1 1) GROVU LIVIA	


C. Partea III. SARCINI .

Inscrieri privind dezmembramintele dreptului de proprietate, drepturi reale de garanție și sarcini	Referințe
NU SUNT	

Teren

Nr cadastral	Suprafața (mp)*	Observații / Referințe
105756	4.900	

* Suprafața este determinată în planul de proiecție Stereo 70.



Date referitoare la teren

Crt	Categorie folosință	Intravilan	Suprafața (mp)	Tarla	Parcelă	Nr. topo	Observații / Referințe
1	arabil	NU	4.900	53	1644/29	-	

Lungime Segmente

1) Valorile lungimilor segmentelor sunt obținute din proiecție în plan.

Punct început	X / Y	Punct sfârșit	X / Y	Lungime segment (** (m)
1	469.667,287 475.737,061	2	469.299,506 475.749,209	367.982
2	469.299,506 475.749,209	3	469.299,084 475.735,9	13.316
3	469.299,084 475.735,9	4	469.666,838 475.723,752	367.954
4	469.666,838 475.723,752	5	469.666,888 475.725,236	1.485
5	469.666,888 475.725,236	1	469.667,287 475.737,061	11.832

**** Lungimile segmentelor sunt determinate în planul de proiecție Stereo 70 și sunt rotunjite la 1 milimetru.**

***** Distanța dintre puncte este formată din segmente cumulate ce sunt mai mici decât valoarea 1 milimetru.**

**DATE DESPRE IMOBILUL NR. 9215**

Oficiul de Cadastru și Publicitate Imobiliară SIBIU
Biroul de Cadastru și Publicitate Imobiliară Avrig

A. Partea I. Descrierea imobilului

TEREN Extravilan

Adresa: Jud. Sibiu

Nr. Crt	Nr cadastral Nr. topografic	Suprafața* (mp)	Observații / Referințe
A1	105757	2.500	Sector cadastral:50 Teren neimprejmuit;

B. Partea II. Proprietari și acte

Inscrieri privitoare la dreptul de proprietate și alte drepturi reale	Referințe
/	
Act Administrativ nr. 998/15, din 29/06/2000 emis de CJPSDPAT SIBIU (titlu de proprietate);	
B1	A1
Intabulare, drept de PROPRIETATE, dobandit prin Reconstituire, cota actuala 1/1 1) VASU LIVIA, Lipsă CNP	


C. Partea III. SARCINI .

Inscrieri privind dezmembramintele dreptului de proprietate, drepturi reale de garanție și sarcini	Referințe
NU SUNT	

Teren

Nr cadastral	Suprafața (mp)*	Observații / Referințe
105757	2.500	

* Suprafața este determinată în planul de proiecție Stereo 70.



Date referitoare la teren

Crt	Categorie folosință	Intravilan	Suprafața (mp)	Tarla	Parcelă	Nr. topo	Observații / Referințe
1	arabil	NU	2.500	53	1644/30	-	

Lungime Segmente

1) Valorile lungimilor segmentelor sunt obținute din proiecție în plan.

Punct început	X / Y	Punct sfârșit	X / Y	Lungime segment (** (m)
1	469.667,287 475.737,061	2	469.667,493 475.743,155	6.098
2	469.667,493 475.743,155	3	469.667,671 475.743,845	0.713
3	469.667,671 475.743,845	4	469.299,722 475.756,0	368.15
4	469.299,722 475.756,0	5	469.299,506 475.749,209	6.794
5	469.299,506 475.749,209	1	469.667,287 475.737,061	367.982

**** Lungimile segmentelor sunt determinate în planul de proiecție Stereo 70 și sunt rotunjite la 1 milimetru.**

***** Distanța dintre puncte este formată din segmente cumulate ce sunt mai mici decât valoarea 1 milimetru.**

**DATE DESPRE IMOBILUL NR. 9216**

Oficiul de Cadastru și Publicitate Imobiliară SIBIU
Biroul de Cadastru și Publicitate Imobiliară Avrig

A. Partea I. Descrierea imobilului

TEREN Extravilan

Adresa: Jud. Sibiu

Nr. Crt	Nr cadastral Nr. topografic	Suprafața* (mp)	Observații / Referințe
A1	105758	2.500	Sector cadastral:50 Teren neimprejmuit;

B. Partea II. Proprietari și acte

Inscrieri privitoare la dreptul de proprietate și alte drepturi reale		Referințe
/		
Act Administrativ nr. 1098/15, din 05/04/2001 emis de CJPSDPAT SIBIU (titlu de proprietate);		
B1	Intabulare, drept de PROPRIETATE, dobandit prin Reconstituire, cota actuala 12/16 1) BOGDAN V VASILE , Lipsă CNP 2) BOGDAN MORAR VICTOR , Lipsă CNP	A1
Act Notarial nr. 134, din 01/09/2011 emis de NP POPA CORNELIA (certificat de mostenitor);		
B2	Intabulare, drept de PROPRIETATE, dobandit prin Succesiune, cota actuala 2/16 1) MURARIU-BOGDAN VICTOR-IOAN	A1
Act Notarial nr. 134, din 12/08/2016 emis de NP POPA CORNELIA (certificat de mostenitor);		
B3	Intabulare, drept de PROPRIETATE, dobandit prin Succesiune, cota actuala 2/16 1) BOGDAN VASILE jr	A1


C. Partea III. SARCINI .

Inscrieri privind dezmembramintele dreptului de proprietate, drepturi reale de garanție și sarcini	Referințe
NU SUNT	

Teren

Nr cadastral	Suprafața (mp)*	Observații / Referințe
105758	2.500	

* Suprafața este determinată în planul de proiecție Stereo 70.



Date referitoare la teren

Crt	Categorie folosință	Intra vilan	Suprafața (mp)	Tarla	Parcelă	Nr. topo	Observații / Referințe
1	arabil	NU	2.500	53	1644/31	-	

Lungime Segmente

1) Valorile lungimilor segmentelor sunt obținute din proiecție în plan.

Punct început	X / Y	Punct sfârșit	X / Y	Lungime segment (** (m)
1	469.668,649 475.747,64	2	469.669,404 475.750,568	3.025
2	469.669,404 475.750,568	3	469.299,938 475.762,773	369.668
3	469.299,938 475.762,773	4	469.299,722 475.756,0	6.776
4	469.299,722 475.756,0	5	469.667,671 475.743,845	368.15
5	469.667,671 475.743,845	1	469.668,649 475.747,64	3.918

**** Lungimile segmentelor sunt determinate în planul de proiecție Stereo 70 și sunt rotunjite la 1 milimetru.**

***** Distanța dintre puncte este formată din segmente cumulate ce sunt mai mici decât valoarea 1 milimetru.**

**DATE DESPRE IMOBILUL NR. 9217**

Oficiul de Cadastru și Publicitate Imobiliară SIBIU
Biroul de Cadastru și Publicitate Imobiliară Avrig

A. Partea I. Descrierea imobilului

TEREN Extravilan

Adresa: Jud. Sibiu

Nr. Crt	Nr cadastral Nr. topografic	Suprafața* (mp)	Observații / Referințe
A1	105759	2.600	Sector cadastral:50 Teren neimprejmuit;

B. Partea II. Proprietari și acte

Inscrieri privitoare la dreptul de proprietate și alte drepturi reale	Referințe
/	
Act Administrativ nr. 1071/15, din 15/03/2001 emis de CJPSDPAT SIBIU (titlu de proprietate);	
B1	A1
Intabulare, drept de PROPRIETATE, dobandit prin Reconstituire, cota actuala 1/1 1) BOGDAN SILVIA , Lipsă CNP	


C. Partea III. SARCINI .

Inscrieri privind dezmembramintele dreptului de proprietate, drepturi reale de garanție și sarcini	Referințe
NU SUNT	

Teren

Nr cadastral	Suprafața (mp)*	Observații / Referințe
105759	2.600	

* Suprafața este determinată în planul de proiecție Stereo 70.



Date referitoare la teren

Crt	Categorie folosință	Intravilan	Suprafața (mp)	Tarla	Parcelă	Nr. topo	Observații / Referințe
1	arabil	NU	2.600	53	1644/32	-	

Lungime Segmente

1) Valorile lungimilor segmentelor sunt obținute din proiecție în plan.

Punct început	X / Y	Punct sfârșit	X / Y	Lungime segment (** (m)
1	469.669,404 475.750,568	2	469.671,199 475.757,531	7.191
2	469.671,199 475.757,531	3	469.300,161 475.769,788	371.24
3	469.300,161 475.769,788	4	469.299,938 475.762,773	7.019
4	469.299,938 475.762,773	1	469.669,404 475.750,568	369.668

** Lungimile segmentelor sunt determinate în planul de proiecție Stereo 70 și sunt rotunjite la 1 milimetru.

***** Distanţa dintre puncte este formată din segmente cumulate ce sunt mai mici decât valoarea 1 milimetru.**

**DATE DESPRE IMOBILUL NR. 9218**

Oficiul de Cadastru și Publicitate Imobiliară SIBIU
Biroul de Cadastru și Publicitate Imobiliară Avrig

A. Partea I. Descrierea imobilului

TEREN Extravilan

Adresa: Jud. Sibiu

Nr. Crt	Nr cadastral Nr. topografic	Suprafața* (mp)	Observații / Referințe
A1	105760	4.300	Sector cadastral:50 Teren neimprejmuit;

B. Partea II. Proprietari și acte

Inscrieri privitoare la dreptul de proprietate și alte drepturi reale	Referințe
/	
Act Administrativ nr. 1067/15, din 22/01/2001 emis de CJPSDPAT SIBIU (titlu de proprietate);	
B1	A1
Intabulare, drept de PROPRIETATE, dobandit prin Reconstituire, cota actuala 1/1 1) DOBRIN EUFROSINA, Lipsă CNP	


C. Partea III. SARCINI .

Inscrieri privind dezmembramintele dreptului de proprietate, drepturi reale de garanție și sarcini	Referințe
NU SUNT	

Teren

Nr cadastral	Suprafața (mp)*	Observații / Referințe
105760	4.300	

* Suprafața este determinată în planul de proiecție Stereo 70.



Date referitoare la teren

Crt	Categorie folosință	Intramilan	Suprafața (mp)	Tarla	Parcelă	Nr. topo	Observații / Referințe
1	arabil	NU	4.300	53	1644/33	-	

Lungime Segmente

1) Valorile lungimilor segmentelor sunt obținute din proiecție în plan.

Punct început	X / Y	Punct sfârșit	X / Y	Lungime segment (** (m)
1	469.673,348 475.765,866	2	469.674,151 475.768,983	3.219
2	469.674,151 475.768,983	3	469.300,527 475.781,325	373.828
3	469.300,527 475.781,325	4	469.300,161 475.769,788	11.543
4	469.300,161 475.769,788	5	469.671,199 475.757,531	371.24
5	469.671,199 475.757,531	1	469.673,348 475.765,866	8.607

**** Lungimile segmentelor sunt determinate în planul de proiecție Stereo 70 și sunt rotunjite la 1 milimetru.**

***** Distanța dintre puncte este formată din segmente cumulate ce sunt mai mici decât valoarea 1 milimetru.**

**DATE DESPRE IMOBILUL NR. 9219**

Oficiul de Cadastru și Publicitate Imobiliară SIBIU
Biroul de Cadastru și Publicitate Imobiliară Avrig

A. Partea I. Descrierea imobilului

TEREN Extravilan

Adresa: Jud. Sibiu

Nr. Crt	Nr cadastral Nr. topografic	Suprafața* (mp)	Observații / Referințe
A1	105761	4.500	Sector cadastral:50 Teren neimprejmuit;

B. Partea II. Proprietari și acte

Inscrieri privitoare la dreptul de proprietate și alte drepturi reale		Referințe
/		
Act Administrativ nr. 1054/15, din 09/01/2001 emis de CJPSDPAT SIBIU (titlu de proprietate);		
B1	Intabulare, drept de PROPRIETATE, dobandit prin Reconstituire, cota actuala 1/2 1) BOERIU ANA , Lipsă CNP	A1
Act Notarial nr. 541, din 26/05/2011 emis de NP FILIPÁNITS ALPÁR (contract de vanzare-cumparare);		
B1	Intabulare, drept de PROPRIETATE, dobandit prin Conventie, cota actuala 1/2 1) SC SOBIS SOLUTIONS SRL , CIF:12018818	A1
Act Administrativ nr. 7062, din 07/11/2023 emis de PRIMĂRIA COMUNEI ARPAȘU DE JOS (adeverinta);		
B2	Se notează posesia faptică asupra cotei de 1/1 în favoarea lui 1) SC SOBIS SOLUTIONS SRL , CIF:12018818	A1


C. Partea III. SARCINI .

Inscrieri privind dezmembramintele dreptului de proprietate, drepturi reale de garanție și sarcini	Referințe
NU SUNT	

Teren

Nr cadastral	Suprafața (mp)*	Observații / Referințe
105761	4.500	

* Suprafața este determinată în planul de proiecție Stereo 70.



Date referitoare la teren

Crt	Categorie folosință	Intra vilan	Suprafața (mp)	Tarla	Parcelă	Nr. topo	Observații / Referințe
1	arabil	NU	4.500	53	1644/34	-	

Lungime Segmente

1) Valorile lungimilor segmentelor sunt obținute din proiecție în plan.

Punct început	X / Y	Punct sfârșit	X / Y	Lungime segment (** (m)
1	469.677,219 475.780,882	2	469.300,908 475.793,313	376.516
2	469.300,908 475.793,313	3	469.300,527 475.781,325	11.994
3	469.300,527 475.781,325	4	469.674,151 475.768,983	373.828
4	469.674,151 475.768,983	1	469.677,219 475.780,882	12.289

** Lungimile segmentelor sunt determinate în planul de proiecție Stereo 70 și sunt rotunjite la 1 milimetru.

***** Distanţa dintre puncte este formată din segmente cumulate ce sunt mai mici decât valoarea 1 milimetru.**

**DATE DESPRE IMOBILUL NR. 9220**

Oficiul de Cadastru și Publicitate Imobiliară SIBIU
Biroul de Cadastru și Publicitate Imobiliară Avrig

A. Partea I. Descrierea imobilului

TEREN Extravilan

Adresa: Jud. Sibiu

Nr. Crt	Nr cadastral Nr. topografic	Suprafața* (mp)	Observații / Referințe
A1	105740	4.900	Sector cadastral:50 Teren neimprejmuit;

B. Partea II. Proprietari și acte

Inscrieri privitoare la dreptul de proprietate și alte drepturi reale		Referințe
/		
Act Administrativ nr. 1068/15, din 14/03/2001 emis de CJPSDPAT SIBIU (titlu de proprietate);		
B1	Intabulare, drept de PROPRIETATE, dobandit prin Reconstituire, cota actuala 1/1 1) DOBRIN NICOLAE, Lipsă CNP 2) DOBRIN MARIA, Lipsă CNP	A1


C. Partea III. SARCINI .

Inscrieri privind dezmembramintele dreptului de proprietate, drepturi reale de garanție și sarcini	Referințe
NU SUNT	

Teren

Nr cadastral	Suprafața (mp)*	Observații / Referințe
105740	4.900	

* Suprafața este determinată în planul de proiecție Stereo 70.



Date referitoare la teren

Crt	Categorie folosință	Intravilan	Suprafața (mp)	Tarla	Parcelă	Nr. topo	Observații / Referințe
1	arabil	NU	4.900	53	1644/35	-	

Lungime Segmente

1) Valorile lungimilor segmentelor sunt obținute din proiecție în plan.

Punct început	X / Y	Punct sfârșit	X / Y	Lungime segment (** (m)
1	469.677,276 475.781,102	2	469.680,535 475.793,744	13.056
2	469.680,535 475.793,744	3	469.301,32 475.806,271	379.422
3	469.301,32 475.806,271	4	469.300,908 475.793,313	12.965
4	469.300,908 475.793,313	5	469.677,219 475.780,882	376.516
5	469.677,219 475.780,882	1	469.677,276 475.781,102	0.226

**** Lungimile segmentelor sunt determinate în planul de proiecție Stereo 70 și sunt rotunjite la 1 milimetru.**

***** Distanța dintre puncte este formată din segmente cumulate ce sunt mai mici decât valoarea 1 milimetru.**

**DATE DESPRE IMOBILUL NR. 9221**

Oficiul de Cadastru și Publicitate Imobiliară SIBIU
Biroul de Cadastru și Publicitate Imobiliară Avrig

A. Partea I. Descrierea imobilului

TEREN Extravilan

Adresa: Jud. Sibiu

Nr. Crt	Nr cadastral Nr. topografic	Suprafața* (mp)	Observații / Referințe
A1	105762	1.500	Sector cadastral:50 Teren neimprejmuit;

B. Partea II. Proprietari și acte

Inscrieri privitoare la dreptul de proprietate și alte drepturi reale	Referințe
/	
Act Administrativ nr. 735/15, din 09/11/1998 emis de CJPSDPAT SIBIU (titlu de proprietate);	
B1	A1
Intabulare, drept de PROPRIETATE, dobandit prin Reconstituire, cota actuala 1/1 1) VASU VASILE, Lipsă CNP	


C. Partea III. SARCINI .

Inscrieri privind dezmembramintele dreptului de proprietate, drepturi reale de garanție și sarcini	Referințe
NU SUNT	

Teren

Nr cadastral	Suprafața (mp)*	Observații / Referințe
105762	1.500	

* Suprafața este determinată în planul de proiecție Stereo 70.



Date referitoare la teren

Crt	Categorie folosință	Intravilan	Suprafața (mp)	Tarla	Parcelă	Nr. topo	Observații / Referințe
1	arabil	NU	1.500	53	1644/36	-	

Lungime Segmente

1) Valorile lungimilor segmentelor sunt obținute din proiecție în plan.

Punct început	X / Y	Punct sfârșit	X / Y	Lungime segment (** (m)
1	469.680,535 475.793,744	2	469.681,186 475.796,272	2.611
2	469.681,186 475.796,272	3	469.681,081 475.796,814	0.552
3	469.681,081 475.796,814	4	469.680,91 475.797,684	0.886
4	469.680,91 475.797,684	5	469.301,445 475.810,218	379.672
5	469.301,445 475.810,218	6	469.301,32 475.806,271	3.949

Punct început	X / Y	Punct sfârșit	X / Y	Lungime segment (** (m)
6	469.301,32 475.806,271	1	469.680,535 475.793,744	379.422

** Lungimile segmentelor sunt determinate în planul de proiecție Stereo 70 și sunt rotunjite la 1 milimetru.

*** Distanța dintre puncte este formată din segmente cumulate ce sunt mai mici decât valoarea 1 milimetru.

**DATE DESPRE IMOBILUL NR. 9222**

Oficiul de Cadastru și Publicitate Imobiliară SIBIU
Biroul de Cadastru și Publicitate Imobiliară Avrig

A. Partea I. Descrierea imobilului

TEREN Extravilan

Adresa: Jud. Sibiu

Nr. Crt	Nr cadastral Nr. topografic	Suprafața* (mp)	Observații / Referințe
A1	105741	4.600	Sector cadastral:50 Teren neimprejmuit;

B. Partea II. Proprietari și acte

Inscrieri privitoare la dreptul de proprietate și alte drepturi reale	Referințe
/	
Act Administrativ nr. 900/15, din 15/05/2000 emis de CJPSDPAT SIBIU (titlu de proprietate);	
B1	A1
Intabulare, drept de PROPRIETATE, dobandit prin Reconstituire, cota actuala 1/1 1) VASU VICTORIA, Lipsă CNP	


C. Partea III. SARCINI .

Inscrieri privind dezmembramintele dreptului de proprietate, drepturi reale de garanție și sarcini	Referințe
NU SUNT	

Teren

Nr cadastral	Suprafața (mp)*	Observații / Referințe
105741	4.600	

* Suprafața este determinată în planul de proiecție Stereo 70.



Date referitoare la teren

Crt	Categorie folosință	Intra vilan	Suprafața (mp)	Tarla	Parcelă	Nr. topo	Observații / Referințe
1	arabil	NU	4.600	53	1644/37	-	

Lungime Segmente

1) Valorile lungimilor segmentelor sunt obținute din proiecție în plan.

Punct început	X / Y	Punct sfârșit	X / Y	Lungime segment (** (m)
1	469.680,91 475.797,684	2	469.678,516 475.809,93	12.478
2	469.678,516 475.809,93	3	469.301,832 475.822,373	376.889
3	469.301,832 475.822,373	4	469.301,445 475.810,218	12.161
4	469.301,445 475.810,218	1	469.680,91 475.797,684	379.672

** Lungimile segmentelor sunt determinate în planul de proiecție Stereo 70 și sunt rotunjite la 1 milimetru.

***** Distanţa dintre puncte este formată din segmente cumulate ce sunt mai mici decât valoarea 1 milimetru.**

**DATE DESPRE IMOBILUL NR. 9223**

Oficiul de Cadastru și Publicitate Imobiliară SIBIU
Biroul de Cadastru și Publicitate Imobiliară Avrig

A. Partea I. Descrierea imobilului

TEREN Extravilan

Adresa: Jud. Sibiu

Nr. Crt	Nr cadastral Nr. topografic	Suprafața* (mp)	Observații / Referințe
A1	105742	2.800	Sector cadastral:50 Teren neimprejmuit;

B. Partea II. Proprietari și acte

Inscrieri privitoare la dreptul de proprietate și alte drepturi reale	Referințe
/	
Act Administrativ nr. 753/15, din 05/01/1999 emis de CJPSDPAT SIBIU (titlu de proprietate);	
B1	A1
Intabulare, drept de PROPRIETATE, dobandit prin Reconstituire, cota actuala 1/1 1) MANDAN MARIA , Lipsă CNP	


C. Partea III. SARCINI .

Inscrieri privind dezmembramintele dreptului de proprietate, drepturi reale de garanție și sarcini	Referințe
NU SUNT	

Teren

Nr cadastral	Suprafața (mp)*	Observații / Referințe
105742	2.800	

* Suprafața este determinată în planul de proiecție Stereo 70.



Date referitoare la teren

Crt	Categorie folosință	Intravilan	Suprafața (mp)	Tarla	Parcelă	Nr. topo	Observații / Referințe
1	arabil	NU	2.800	53	1644/38	-	

Lungime Segmente

1) Valorile lungimilor segmentelor sunt obținute din proiecție în plan.

Punct început	X / Y	Punct sfârșit	X / Y	Lungime segment (** (m)
1	469.678,516 475.809,93	2	469.677,05 475.817,428	7.641
2	469.677,05 475.817,428	3	469.302,068 475.829,815	375.186
3	469.302,068 475.829,815	4	469.301,845 475.822,801	7.018
4	469.301,845 475.822,801	5	469.301,832 475.822,373	0.428
5	469.301,832 475.822,373	1	469.678,516 475.809,93	376.889

**** Lungimile segmentelor sunt determinate în planul de proiecție Stereo 70 și sunt rotunjite la 1 milimetru.**

***** Distanța dintre puncte este formată din segmente cumulate ce sunt mai mici decât valoarea 1 milimetru.**

**DATE DESPRE IMOBILUL NR. 9224**

Oficiul de Cadastru și Publicitate Imobiliară SIBIU
Biroul de Cadastru și Publicitate Imobiliară Avrig

A. Partea I. Descrierea imobilului

TEREN Extravilan

Adresa: Jud. Sibiu

Nr. Crt	Nr cadastral Nr. topografic	Suprafața* (mp)	Observații / Referințe
A1	105763	2.600	Sector cadastral:50 Teren neimprejmuit;

B. Partea II. Proprietari și acte

Inscrieri privitoare la dreptul de proprietate și alte drepturi reale	Referințe
/	
Act Notarial nr. 21, din 27/11/2002 emis de NP SALOMIE IOAN CRISTIAN (certificat de mostenitor);	
B1	A1
Intabulare, drept de PROPRIETATE, dobandit prin Succesiune, cota actuala 1/1 1) VASU SILVIA	


C. Partea III. SARCINI .

Inscrieri privind dezmembramintele dreptului de proprietate, drepturi reale de garanție și sarcini	Referințe
NU SUNT	

Teren

Nr cadastral	Suprafața (mp)*	Observații / Referințe
105763	2.600	

* Suprafața este determinată în planul de proiecție Stereo 70.



Date referitoare la teren

Crt	Categorie folosință	Intravilan	Suprafața (mp)	Tarla	Parcelă	Nr. topo	Observații / Referințe
1	arabil	NU	2.600	53	1644/39	-	

Lungime Segmente

1) Valorile lungimilor segmentelor sunt obținute din proiecție în plan.

Punct început	X / Y	Punct sfârșit	X / Y	Lungime segment (** (m)
1	469.676,861 475.818,39	2	469.676,616 475.819,643	1.277
2	469.676,616 475.819,643	3	469.675,682 475.824,422	4.869
3	469.675,682 475.824,422	4	469.302,289 475.836,756	373.597
4	469.302,289 475.836,756	5	469.302,068 475.829,815	6.945
5	469.302,068 475.829,815	6	469.677,05 475.817,428	375.186

Punct început	X / Y	Punct sfârșit	X / Y	Lungime segment (** (m)
6	469.677,05 475.817,428	1	469.676,861 475.818,39	0.98

** Lungimile segmentelor sunt determinate în planul de proiecție Stereo 70 și sunt rotunjite la 1 milimetru.

*** Distanța dintre puncte este formată din segmente cumulate ce sunt mai mici decât valoarea 1 milimetru.

**DATE DESPRE IMOBILUL NR. 9225**

Oficiul de Cadastru și Publicitate Imobiliară SIBIU
Biroul de Cadastru și Publicitate Imobiliară Avrig

A. Partea I. Descrierea imobilului

TEREN Extravilan

Adresa: Jud. Sibiu

Nr. Crt	Nr cadastral Nr. topografic	Suprafața* (mp)	Observații / Referințe
A1	105772	3.200	Sector cadastral:50 Teren neimprejmuit;

B. Partea II. Proprietari și acte

Inscrieri privitoare la dreptul de proprietate și alte drepturi reale	Referințe
/	
Act Administrativ nr. 1092/15, din 02/04/2001 emis de CJPSDPAT SIBIU (titlu de proprietate);	
B1	A1
Intabulare, drept de PROPRIETATE, dobandit prin Reconstituire, cota actuala 1/1 1) DOBRIN I EUGENIA, Lipsă CNP	


C. Partea III. SARCINI .

Inscrieri privind dezmembramintele dreptului de proprietate, drepturi reale de garanție și sarcini	Referințe
NU SUNT	

Teren

Nr cadastral	Suprafața (mp)*	Observații / Referințe
105772	3.200	

* Suprafața este determinată în planul de proiecție Stereo 70.



Date referitoare la teren

Crt	Categorie folosință	Intra vilan	Suprafața (mp)	Tarla	Parcelă	Nr. topo	Observații / Referințe
1	arabil	NU	3.200	53	1644/40	-	

Lungime Segmente

1) Valorile lungimilor segmentelor sunt obținute din proiecție în plan.

Punct început	X / Y	Punct sfârșit	X / Y	Lungime segment (** (m)
1	469.675,682 475.824,422	2	469.674,302 475.831,48	7.193
2	469.674,302 475.831,48	3	469.674,186 475.833,063	1.587
3	469.674,186 475.833,063	4	469.302,561 475.845,339	371.828
4	469.302,561 475.845,339	5	469.302,289 475.836,756	8.587
5	469.302,289 475.836,756	1	469.675,682 475.824,422	373.597

**** Lungimile segmentelor sunt determinate în planul de proiecție Stereo 70 și sunt rotunjite la 1 milimetru.**

***** Distanța dintre puncte este formată din segmente cumulate ce sunt mai mici decât valoarea 1 milimetru.**

**DATE DESPRE IMOBILUL NR. 9226**

Oficiul de Cadastru și Publicitate Imobiliară SIBIU
Biroul de Cadastru și Publicitate Imobiliară Avrig

A. Partea I. Descrierea imobilului

TEREN Extravilan

Adresa: Jud. Sibiu

Nr. Crt	Nr cadastral Nr. topografic	Suprafața* (mp)	Observații / Referințe
A1	105773	5.300	Sector cadastral:50 Teren neimprejmuit;

B. Partea II. Proprietari și acte

Inscrieri privitoare la dreptul de proprietate și alte drepturi reale		Referințe
/		
Act Notarial nr. 16, din 28/02/2022 emis de NP SALOMIE IOAN CRISTIAN (certificat de mostenitor);		
B1	Intabulare, drept de PROPRIETATE, dobandit prin Succesiune, cota actuala 1/2 1) MIHĂILESCU STEFANA-IOANA	A1
B2	Intabulare, drept de PROPRIETATE, dobandit prin Succesiune, cota actuala 1/2 1) MIHĂILESCU DANIEL-ȘTEFAN	A1


C. Partea III. SARCINI .

Inscrieri privind dezmembramintele dreptului de proprietate, drepturi reale de garanție și sarcini	Referințe
NU SUNT	

Teren

Nr cadastral	Suprafața (mp)*	Observații / Referințe
105773	5.300	

* Suprafața este determinată în planul de proiecție Stereo 70.



Date referitoare la teren

Crt	Categorie folosință	Intravilan	Suprafața (mp)	Tarla	Parcelă	Nr. topo	Observații / Referințe
1	arabil	NU	5.300	53	1644/41	-	

Lungime Segmente

1) Valorile lungimilor segmentelor sunt obținute din proiecție în plan.

Punct început	X / Y	Punct sfârșit	X / Y	Lungime segment (** (m)
1	469.673,145 475.847,388	2	469.303,015 475.859,615	370.332
2	469.303,015 475.859,615	3	469.302,561 475.845,339	14.283
3	469.302,561 475.845,339	4	469.674,186 475.833,063	371.828
4	469.674,186 475.833,063	1	469.673,145 475.847,388	14.363

** Lungimile segmentelor sunt determinate în planul de proiecție Stereo 70 și sunt rotunjite la 1 milimetru.

***** Distanţa dintre puncte este formată din segmente cumulate ce sunt mai mici decât valoarea 1 milimetru.**

**DATE DESPRE IMOBILUL NR. 9227**

Oficiul de Cadastru și Publicitate Imobiliară SIBIU
Biroul de Cadastru și Publicitate Imobiliară Avrig

A. Partea I. Descrierea imobilului

TEREN Extravilan

Adresa: Jud. Sibiu

Nr. Crt	Nr cadastral Nr. topografic	Suprafața* (mp)	Observații / Referințe
A1	105764	1.500	Sector cadastral:50 Teren neimprejmuit;

B. Partea II. Proprietari și acte

Inscrieri privitoare la dreptul de proprietate și alte drepturi reale	Referințe
/	
Act Administrativ nr. 814/15, din 27/04/1999 emis de CJPSDPAT SIBIU (titlu de proprietate);	
B1	A1
Intabulare, drept de PROPRIETATE, dobandit prin Reconstituire, cota actuala 1/1 1) ALBEAN VICTORIA, Lipsă CNP	


C. Partea III. SARCINI .

Inscrieri privind dezmembramintele dreptului de proprietate, drepturi reale de garanție și sarcini	Referințe
NU SUNT	

Teren

Nr cadastral	Suprafața (mp)*	Observații / Referințe
105764	1.500	

* Suprafața este determinată în planul de proiecție Stereo 70.



Date referitoare la teren

Crt	Categorie folosință	Intra vilan	Suprafața (mp)	Tarla	Parcelă	Nr. topo	Observații / Referințe
1	arabil	NU	1.500	53	1644/42	-	

Lungime Segmente

1) Valorile lungimilor segmentelor sunt obținute din proiecție în plan.

Punct început	X / Y	Punct sfârșit	X / Y	Lungime segment (** (m)
1	469.673,145 475.847,388	2	469.672,85 475.851,453	4.075
2	469.672,85 475.851,453	3	469.303,144 475.863,665	369.907
3	469.303,144 475.863,665	4	469.303,015 475.859,615	4.052
4	469.303,015 475.859,615	1	469.673,145 475.847,388	370.332

** Lungimile segmentelor sunt determinate în planul de proiecție Stereo 70 și sunt rotunjite la 1 milimetru.

***** Distanţa dintre puncte este formată din segmente cumulate ce sunt mai mici decât valoarea 1 milimetru.**

**DATE DESPRE IMOBILUL NR. 9228**

Oficiul de Cadastru și Publicitate Imobiliară SIBIU
Biroul de Cadastru și Publicitate Imobiliară Avrig

A. Partea I. Descrierea imobilului

TEREN Extravilan

Adresa: Jud. Sibiu

Nr. Crt	Nr cadastral Nr. topografic	Suprafața* (mp)	Observații / Referințe
A1	105765	2.700	Sector cadastral:50 Teren neimprejmuit;

B. Partea II. Proprietari și acte

Inscrieri privitoare la dreptul de proprietate și alte drepturi reale	Referințe
/	
Act Notarial nr. 67, din 09/05/2016 emis de NP POPA CORNELIA (certificat de mostenitor);	
B1 Intabulare, drept de PROPRIETATE, dobandit prin Succesiune, cota actuala 1/1 1) VASU SILVIA	A1


C. Partea III. SARCINI .

Inscrieri privind dezmembramintele dreptului de proprietate, drepturi reale de garanție și sarcini	Referințe
NU SUNT	

Teren

Nr cadastral	Suprafața (mp)*	Observații / Referințe
105765	2.700	

* Suprafața este determinată în planul de proiecție Stereo 70.



Date referitoare la teren

Crt	Categorie folosință	Intra vilan	Suprafața (mp)	Tarla	Parcelă	Nr. topo	Observații / Referințe
1	arabil	NU	2.700	53	1644/43	-	

Lungime Segmente

1) Valorile lungimilor segmentelor sunt obținute din proiecție în plan.

Punct început	X / Y	Punct sfârșit	X / Y	Lungime segment (** (m)
1	469.672,85 475.851,453	2	469.672,317 475.858,781	7.348
2	469.672,317 475.858,781	3	469.303,376 475.870,968	369.142
3	469.303,376 475.870,968	4	469.303,144 475.863,665	7.307
4	469.303,144 475.863,665	1	469.672,85 475.851,453	369.907

** Lungimile segmentelor sunt determinate în planul de proiecție Stereo 70 și sunt rotunjite la 1 milimetru.

***** Distanţa dintre puncte este formată din segmente cumulate ce sunt mai mici decât valoarea 1 milimetru.**

**DATE DESPRE IMOBILUL NR. 9229**

Oficiul de Cadastru și Publicitate Imobiliară SIBIU
Biroul de Cadastru și Publicitate Imobiliară Avrig

A. Partea I. Descrierea imobilului

TEREN Extravilan

Adresa: Jud. Sibiu

Nr. Crt	Nr cadastral Nr. topografic	Suprafața* (mp)	Observații / Referințe
A1	105766	1.000	Sector cadastral:50 Teren neimprejmuit;

B. Partea II. Proprietari și acte

Inscrieri privitoare la dreptul de proprietate și alte drepturi reale	Referințe
/	
Act Administrativ nr. 999/15, din 29/06/2000 emis de CJPSDPAT SIBIU (titlu de proprietate);	
B1	A1
Intabulare, drept de PROPRIETATE, dobandit prin Reconstituire, cota actuala 1/1 1) VASU TOADER, Lipsă CNP	


C. Partea III. SARCINI .

Inscrieri privind dezmembramintele dreptului de proprietate, drepturi reale de garanție și sarcini	Referințe
NU SUNT	

Teren

Nr cadastral	Suprafața (mp)*	Observații / Referințe
105766	1.000	

* Suprafața este determinată în planul de proiecție Stereo 70.



Date referitoare la teren

Crt	Categorie folosință	Intravilan	Suprafața (mp)	Tarla	Parcelă	Nr. topo	Observații / Referințe
1	arabil	NU	1.000	53	1644/44	-	Nr. Parcelă 1644/45 greșit în TP

Lungime Segmente

1) Valorile lungimilor segmentelor sunt obținute din proiecție în plan.

Punct început	X / Y	Punct sfârșit	X / Y	Lungime segment (** (m)
1	469.672,119 475.861,499	2	469.303,462 475.873,677	368.858
2	469.303,462 475.873,677	3	469.303,376 475.870,968	2.71
3	469.303,376 475.870,968	4	469.672,317 475.858,781	369.142
4	469.672,317 475.858,781	1	469.672,119 475.861,499	2.725

** Lungimile segmentelor sunt determinate în planul de proiecție Stereo 70 și sunt rotunjite la 1 milimetru.

***** Distanţa dintre puncte este formată din segmente cumulate ce sunt mai mici decât valoarea 1 milimetru.**

**DATE DESPRE IMOBILUL NR. 9230**

Oficiul de Cadastru și Publicitate Imobiliară SIBIU
Biroul de Cadastru și Publicitate Imobiliară Avrig

A. Partea I. Descrierea imobilului

TEREN Extravilan

Adresa: Jud. Sibiu

Nr. Crt	Nr cadastral Nr. topografic	Suprafața* (mp)	Observații / Referințe
A1	105767	5.300	Sector cadastral:50 Teren neimprejmuit;

B. Partea II. Proprietari și acte

Inscrieri privitoare la dreptul de proprietate și alte drepturi reale	Referințe
/	
Act Administrativ nr. 732/15, din 09/11/1998 emis de CJPSDPAT SIBIU (titlu de proprietate);	
B1	A1
Intabulare, drept de PROPRIETATE, dobandit prin Reconstituire, cota actuala 1/1 1) VASU EUFROSINA, Lipsă CNP	

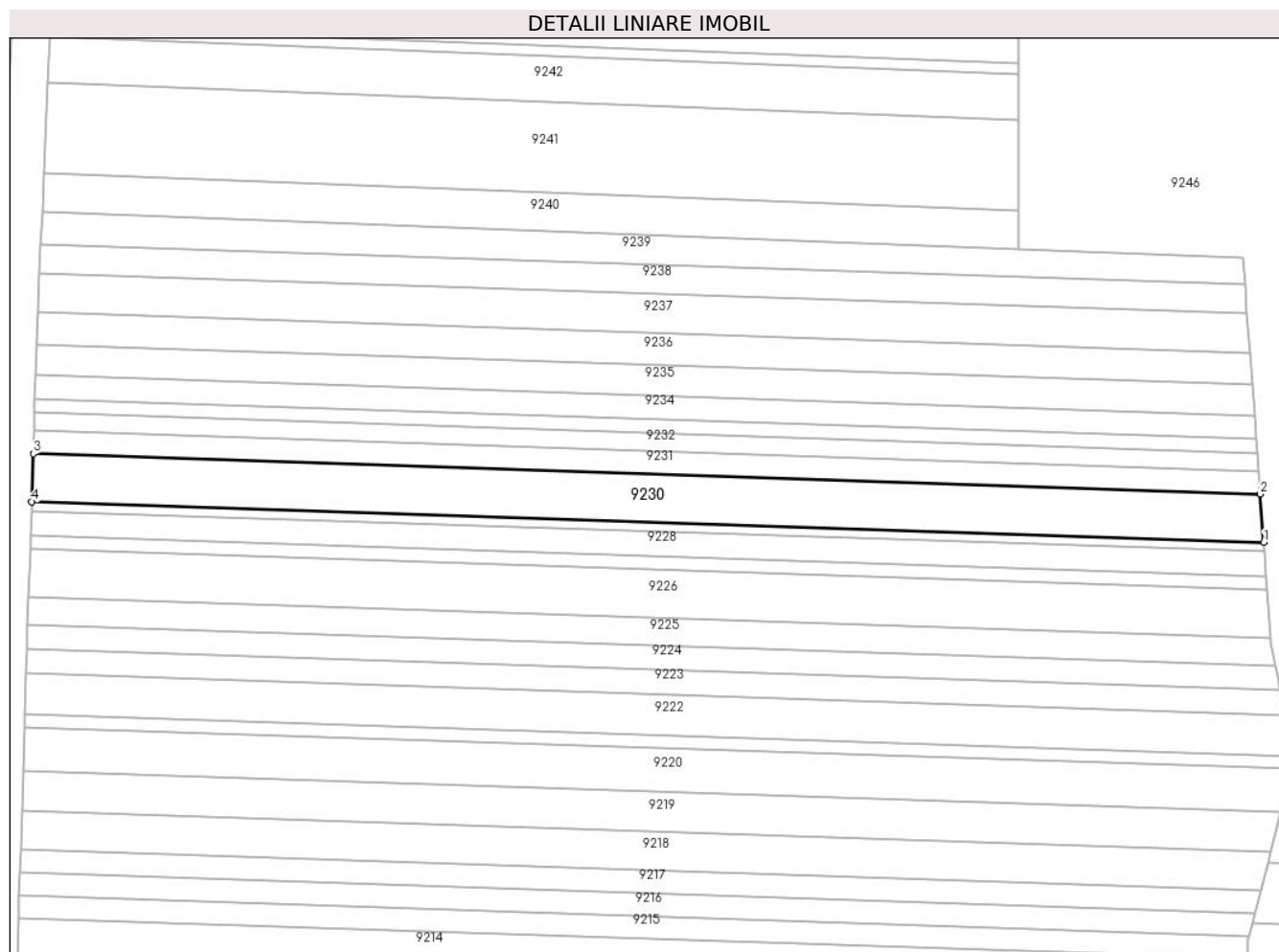
C. Partea III. SARCINI .

Inscrieri privind dezmembramintele dreptului de proprietate, drepturi reale de garanție și sarcini	Referințe
NU SUNT	

Teren

Nr cadastral	Suprafața (mp)*	Observații / Referințe
105767	5.300	

* Suprafața este determinată în planul de proiecție Stereo 70.



Date referitoare la teren

Crt	Categorie folosință	Intravilan	Suprafața (mp)	Tarla	Parcelă	Nr. topo	Observații / Referințe
1	arabil	NU	5.300	53	1644/45	-	

Lungime Segmente

1) Valorile lungimilor segmentelor sunt obținute din proiecție în plan.

Punct început	X / Y	Punct sfârșit	X / Y	Lungime segment (** (m)
1	469.672,119 475.861,499	2	469.671,07 475.875,94	14.479
2	469.671,07 475.875,94	3	469.303,919 475.888,068	367.351
3	469.303,919 475.888,068	4	469.303,462 475.873,677	14.398
4	469.303,462 475.873,677	1	469.672,119 475.861,499	368.858

** Lungimile segmentelor sunt determinate în planul de proiecție Stereo 70 și sunt rotunjite la 1 milimetru.

***** Distanţa dintre puncte este formată din segmente cumulate ce sunt mai mici decât valoarea 1 milimetru.**

**DATE DESPRE IMOBILUL NR. 9231**

Oficiul de Cadastru și Publicitate Imobiliară SIBIU
Biroul de Cadastru și Publicitate Imobiliară Avrig

A. Partea I. Descrierea imobilului

TEREN Extravilan

Adresa: Jud. Sibiu

Nr. Crt	Nr cadastral Nr. topografic	Suprafața* (mp)	Observații / Referințe
A1	105768	2.500	Sector cadastral:50 Teren neimprejmuit;

B. Partea II. Proprietari și acte

Inscrieri privitoare la dreptul de proprietate și alte drepturi reale	Referințe
/	
Act Administrativ nr. 838/15, din 16/06/1999 emis de CJPSDPAT SIBIU (titlu de proprietate);	
B1	A1
Intabulare, drept de PROPRIETATE, dobandit prin Reconstituire, cota actuala 1/1 1) VASU LETIȚIA, Lipsă CNP	


C. Partea III. SARCINI .

Inscrieri privind dezmembramintele dreptului de proprietate, drepturi reale de garanție și sarcini	Referințe
NU SUNT	

Teren

Nr cadastral	Suprafața (mp)*	Observații / Referințe
105768	2.500	

* Suprafața este determinată în planul de proiecție Stereo 70.



Date referitoare la teren

Crt	Categorie folosință	Intravilan	Suprafața (mp)	Tarla	Parcelă	Nr. topo	Observații / Referințe
1	arabil	NU	2.500	53	1644/46	-	

Lungime Segmente

1) Valorile lungimilor segmentelor sunt obținute din proiecție în plan.

Punct început	X / Y	Punct sfârșit	X / Y	Lungime segment (** (m)
1	469.671,07 475.875,94	2	469.670,573 475.882,772	6.85
2	469.670,573 475.882,772	3	469.304,136 475.894,877	366.637
3	469.304,136 475.894,877	4	469.303,919 475.888,068	6.812
4	469.303,919 475.888,068	1	469.671,07 475.875,94	367.351

** Lungimile segmentelor sunt determinate în planul de proiecție Stereo 70 și sunt rotunjite la 1 milimetru.

***** Distanţa dintre puncte este formată din segmente cumulate ce sunt mai mici decât valoarea 1 milimetru.**

**DATE DESPRE IMOBILUL NR. 9232**

Oficiul de Cadastru și Publicitate Imobiliară SIBIU
Biroul de Cadastru și Publicitate Imobiliară Avrig

A. Partea I. Descrierea imobilului

TEREN Extravilan

Adresa: Jud. Sibiu

Nr. Crt	Nr cadastral Nr. topografic	Suprafața* (mp)	Observații / Referințe
A1	105769	2.000	Sector cadastral:50 Teren neimprejmuit;

B. Partea II. Proprietari și acte

Inscrieri privitoare la dreptul de proprietate și alte drepturi reale	Referințe
/	
Act Administrativ nr. 803/15, din 06/04/1999 emis de CJPSDPAT SIBIU (titlu de proprietate);	
B1	Intabulare, drept de PROPRIETATE, dobandit prin Reconstituire, cota actuala 1/1 1) CĂPĂȚINĂ VASILE , Lipsă CNP
Act Administrativ nr. 7063, din 07/11/2023 emis de PRIMĂRIA COMUNEI ARPAȘU DE JOS (adeverinta);	
B2	Se notează posesia faptică asupra cotei de 1/2 în favoarea lui 1) SC SOBIS SOLUTIONS SRL , CIF:12018818


C. Partea III. SARCINI .

Inscrieri privind dezmembramintele dreptului de proprietate, drepturi reale de garanție și sarcini	Referințe
NU SUNT	

Teren

Nr cadastral	Suprafața (mp)*	Observații / Referințe
105769	2.000	

* Suprafața este determinată în planul de proiecție Stereo 70.



Date referitoare la teren

Crt	Categorie folosință	Intra vilan	Suprafața (mp)	Tarla	Parcelă	Nr. topo	Observații / Referințe
1	arabil	NU	2.000	53	1644/47	-	Nr. Parcelă 1944/47 greșit în TP

Lungime Segmente

1) Valorile lungimilor segmentelor sunt obținute din proiecție în plan.

Punct început	X / Y	Punct sfârșit	X / Y	Lungime segment (** (m)
1	469.670,175 475.888,247	2	469.304,309 475.900,333	366.066
2	469.304,309 475.900,333	3	469.304,136 475.894,877	5.459
3	469.304,136 475.894,877	4	469.670,573 475.882,772	366.637
4	469.670,573 475.882,772	1	469.670,175 475.888,247	5.49

** Lungimile segmentelor sunt determinate în planul de proiecție Stereo 70 și sunt rotunjite la 1 milimetru.

***** Distanţa dintre puncte este formată din segmente cumulate ce sunt mai mici decât valoarea 1 milimetru.**

**DATE DESPRE IMOBILUL NR. 9233**

Oficiul de Cadastru și Publicitate Imobiliară SIBIU
Biroul de Cadastru și Publicitate Imobiliară Avrig

A. Partea I. Descrierea imobilului

TEREN Extravilan

Adresa: Jud. Sibiu

Nr. Crt	Nr cadastral Nr. topografic	Suprafața* (mp)	Observații / Referințe
A1	105770	1.500	Sector cadastral:50 Teren neimprejmuit;

B. Partea II. Proprietari și acte

Inscrieri privitoare la dreptul de proprietate și alte drepturi reale		Referințe
/		
Act Notarial nr. 88, din 04/12/2006 emis de NP SALOMIE IOAN CRISTIAN (certificat de mostenitor);		
B1	Intabulare, drept de PROPRIETATE, dobandit prin Succesiune, cota actuala 1/2 1) TELEA GHEORGHÎĂ MIHĂIȚĂ	A1
B2	Intabulare, drept de PROPRIETATE, dobandit prin Succesiune, cota actuala 1/2 1) TELEA VASILE	A1

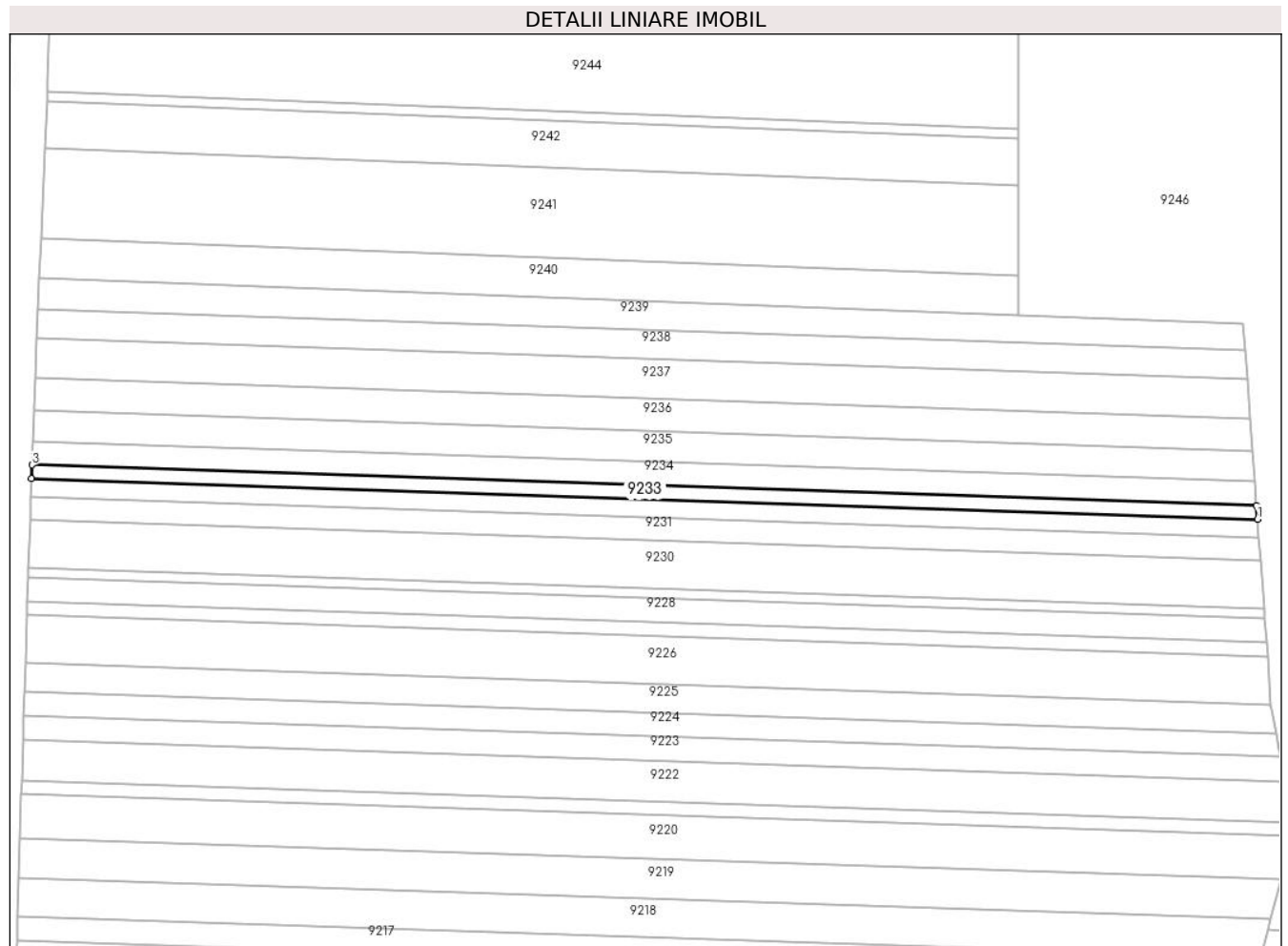
C. Partea III. SARCINI .

Inscrieri privind dezmembramintele dreptului de proprietate, drepturi reale de garanție și sarcini	Referințe
NU SUNT	

Teren

Nr cadastral	Suprafața (mp)*	Observații / Referințe
105770	1.500	

* Suprafața este determinată în planul de proiecție Stereo 70.



Date referitoare la teren

Crt	Categorie folosință	Intra vilan	Suprafața (mp)	Tarla	Parcelă	Nr. topo	Observații / Referințe
1	arabil	NU	1.500	53	1644/48	-	

Lungime Segmente

1) Valorile lungimilor segmentelor sunt obținute din proiecție în plan.

Punct început	X / Y	Punct sfârșit	X / Y	Lungime segment (** (m)
1	469.670,175 475.888,247	2	469.669,876 475.892,36	4.123
2	469.669,876 475.892,36	3	469.304,439 475.904,431	365.636
3	469.304,439 475.904,431	4	469.304,309 475.900,333	4.1
4	469.304,309 475.900,333	1	469.670,175 475.888,247	366.066

** Lungimile segmentelor sunt determinate în planul de proiecție Stereo 70 și sunt rotunjite la 1 milimetru.

***** Distanţa dintre puncte este formată din segmente cumulate ce sunt mai mici decât valoarea 1 milimetru.**

**DATE DESPRE IMOBILUL NR. 9234**

Oficiul de Cadastru și Publicitate Imobiliară SIBIU
Biroul de Cadastru și Publicitate Imobiliară Avrig

A. Partea I. Descrierea imobilului

TEREN Extravilan

Adresa: Jud. Sibiu

Nr. Crt	Nr cadastral Nr. topografic	Suprafața* (mp)	Observații / Referințe
A1	105771	2.600	Sector cadastral:50 Teren neimprejmuit;

B. Partea II. Proprietari și acte

Inscrieri privitoare la dreptul de proprietate și alte drepturi reale	Referințe
/	
Act Administrativ nr. 1072/15, din 15/03/2001 emis de CJPSDPAT SIBIU (titlu de proprietate);	
B1	A1
Intabulare, drept de PROPRIETATE, dobandit prin Reconstituire, cota actuala 1/1 1) CUCU LIVIA, Lipsă CNP	


C. Partea III. SARCINI .

Inscrieri privind dezmembramintele dreptului de proprietate, drepturi reale de garanție și sarcini	Referințe
NU SUNT	

Teren

Nr cadastral	Suprafața (mp)*	Observații / Referințe
105771	2.600	

* Suprafața este determinată în planul de proiecție Stereo 70.



Date referitoare la teren

Crt	Categorie folosință	Intra vilan	Suprafața (mp)	Tarla	Parcelă	Nr. topo	Observații / Referințe
1	arabil	NU	2.600	53	1644/49	-	

Lungime Segmente

1) Valorile lungimilor segmentelor sunt obținute din proiecție în plan.

Punct început	X / Y	Punct sfârșit	X / Y	Lungime segment (** (m)
1	469.669,876 475.892,36	2	469.669,357 475.899,499	7.158
2	469.669,357 475.899,499	3	469.304,665 475.911,546	364.891
3	469.304,665 475.911,546	4	469.304,439 475.904,431	7.119
4	469.304,439 475.904,431	1	469.669,876 475.892,36	365.636

** Lungimile segmentelor sunt determinate în planul de proiecție Stereo 70 și sunt rotunjite la 1 milimetru.

***** Distanţa dintre puncte este formată din segmente cumulate ce sunt mai mici decât valoarea 1 milimetru.**

**DATE DESPRE IMOBILUL NR. 9235**

Oficiul de Cadastru și Publicitate Imobiliară SIBIU
Biroul de Cadastru și Publicitate Imobiliară Avrig

A. Partea I. Descrierea imobilului

TEREN Extravilan

Adresa: Jud. Sibiu

Nr. Crt	Nr cadastral Nr. topografic	Suprafața* (mp)	Observații / Referințe
A1	105774	3.300	Sector cadastral:50 Teren neimprejmuit;

B. Partea II. Proprietari și acte

Inscrieri privitoare la dreptul de proprietate și alte drepturi reale	Referințe
/	
Act Notarial nr. 101, din 14/05/2007 emis de NP POPA CORNELIA (certificat de mostenitor);	
B1	A1
Intabulare, drept de PROPRIETATE, dobandit prin Succesiune, cota actuala 1/1 1) DOBRIN LIVIA	


C. Partea III. SARCINI .

Inscrieri privind dezmembramintele dreptului de proprietate, drepturi reale de garanție și sarcini	Referințe
NU SUNT	

Teren

Nr cadastral	Suprafața (mp)*	Observații / Referințe
105774	3.300	

* Suprafața este determinată în planul de proiecție Stereo 70.



Date referitoare la teren

Crt	Categorie folosință	Intra vilan	Suprafața (mp)	Tarla	Parcelă	Nr. topo	Observații / Referințe
1	arabil	NU	3.300	53	1644/50	-	

Lungime Segmente

1) Valorile lungimilor segmentelor sunt obținute din proiecție în plan.

Punct început	X / Y	Punct sfârșit	X / Y	Lungime segment (** (m)
1	469.669,357 475.899,499	2	469.668,697 475.908,581	9.106
2	469.668,697 475.908,581	3	469.304,953 475.920,597	363.942
3	469.304,953 475.920,597	4	469.304,665 475.911,546	9.056
4	469.304,665 475.911,546	1	469.669,357 475.899,499	364.891

** Lungimile segmentelor sunt determinate în planul de proiecție Stereo 70 și sunt rotunjite la 1 milimetru.

***** Distanţa dintre puncte este formată din segmente cumulate ce sunt mai mici decât valoarea 1 milimetru.**

**DATE DESPRE IMOBILUL NR. 9236**

Oficiul de Cadastru și Publicitate Imobiliară SIBIU
Biroul de Cadastru și Publicitate Imobiliară Avrig

A. Partea I. Descrierea imobilului

TEREN Extravilan

Adresa: Jud. Sibiu

Nr. Crt	Nr cadastral Nr. topografic	Suprafața* (mp)	Observații / Referințe
A1	105775	3.500	Sector cadastral:50 Teren neimprejmuit;

B. Partea II. Proprietari și acte

Inscrieri privitoare la dreptul de proprietate și alte drepturi reale	Referințe
/	
Act Administrativ nr. 1000/15, din 30/06/2000 emis de CJPSDPAT SIBIU (titlu de proprietate);	
B1	A1
Intabulare, drept de PROPRIETATE, dobandit prin Reconstituire, cota actuala 1/1 1) DOBRIN ROZALIA, Lipsă CNP	


C. Partea III. SARCINI .

Inscrieri privind dezmembramintele dreptului de proprietate, drepturi reale de garanție și sarcini	Referințe
NU SUNT	

Teren

Nr cadastral	Suprafața (mp)*	Observații / Referințe
105775	3.500	

* Suprafața este determinată în planul de proiecție Stereo 70.



Date referitoare la teren

Crt	Categorie folosință	Intravilan	Suprafața (mp)	Tarla	Parcelă	Nr. topo	Observații / Referințe
1	arabil	NU	3.500	53	1644/51	-	

Lungime Segmente

1) Valorile lungimilor segmentelor sunt obținute din proiecție în plan.

Punct început	X / Y	Punct sfârșit	X / Y	Lungime segment (** (m)
1	469.667,995 475.918,241	2	469.305,355 475.930,22	362.838
2	469.305,355 475.930,22	3	469.304,993 475.921,87	8.358
3	469.304,993 475.921,87	4	469.304,953 475.920,597	1.274
4	469.304,953 475.920,597	5	469.668,697 475.908,581	363.942
5	469.668,697 475.908,581	1	469.667,995 475.918,241	9.685

**** Lungimile segmentelor sunt determinate în planul de proiecție Stereo 70 și sunt rotunjite la 1 milimetru.**

***** Distanța dintre puncte este formată din segmente cumulate ce sunt mai mici decât valoarea 1 milimetru.**

**DATE DESPRE IMOBILUL NR. 9237**

Oficiul de Cadastru și Publicitate Imobiliară SIBIU
Biroul de Cadastru și Publicitate Imobiliară Avrig

A. Partea I. Descrierea imobilului

TEREN Extravilan

Adresa: Jud. Sibiu

Nr. Crt	Nr cadastral Nr. topografic	Suprafața* (mp)	Observații / Referințe
A1	105777	4.300	Sector cadastral:50 Teren neimprejmuit;

B. Partea II. Proprietari și acte

Inscrieri privitoare la dreptul de proprietate și alte drepturi reale	Referințe
/	
Act Administrativ nr. 976/15, din 19/06/2000 emis de CJPSDPAT SIBIU (titlu de proprietate);	
B1	A1
Intabulare, drept de PROPRIETATE, dobandit prin Reconstituire, cota actuala 1/1 1) GRAMA VICTORIA, Lipsă CNP	


C. Partea III. SARCINI .

Inscrieri privind dezmembramintele dreptului de proprietate, drepturi reale de garanție și sarcini	Referințe
NU SUNT	

Teren

Nr cadastral	Suprafața (mp)*	Observații / Referințe
105777	4.300	

* Suprafața este determinată în planul de proiecție Stereo 70.



Date referitoare la teren

Crt	Categorie folosință	Intravilan	Suprafața (mp)	Tarla	Parcelă	Nr. topo	Observații / Referințe
1	arabil	NU	4.300	53	1644/52	-	

Lungime Segmente

1) Valorile lungimilor segmentelor sunt obținute din proiecție în plan.

Punct început	X / Y	Punct sfârșit	X / Y	Lungime segment (** (m)
1	469.667,129 475.930,15	2	469.305,87 475.942,083	361.456
2	469.305,87 475.942,083	3	469.305,355 475.930,22	11.874
3	469.305,355 475.930,22	4	469.667,995 475.918,241	362.838
4	469.667,995 475.918,241	1	469.667,129 475.930,15	11.94

** Lungimile segmentelor sunt determinate în planul de proiecție Stereo 70 și sunt rotunjite la 1 milimetru.

***** Distanţa dintre puncte este formată din segmente cumulate ce sunt mai mici decât valoarea 1 milimetru.**

**DATE DESPRE IMOBILUL NR. 9238**

Oficiul de Cadastru și Publicitate Imobiliară SIBIU
Biroul de Cadastru și Publicitate Imobiliară Avrig

A. Partea I. Descrierea imobilului

TEREN Extravilan

Adresa: Jud. Sibiu

Nr. Crt	Nr cadastral Nr. topografic	Suprafața* (mp)	Observații / Referințe
A1	105778	3.100	Sector cadastral:50 Teren neimprejmuit;

B. Partea II. Proprietari și acte

Inscrieri privitoare la dreptul de proprietate și alte drepturi reale		Referințe
/		
Act Notarial nr. 1053, din 13/06/2006 emis de NP POPA CORNELIA (act de partaj);		
B1	Intabulare, drept de PROPRIETATE, dobandit prin Conventie, cota actuala 1/1 1) VASU VASILE	A1


C. Partea III. SARCINI .

Inscrieri privind dezmembramintele dreptului de proprietate, drepturi reale de garanție și sarcini	Referințe
NU SUNT	

Teren

Nr cadastral	Suprafața (mp)*	Observații / Referințe
105778	3.100	

* Suprafața este determinată în planul de proiecție Stereo 70.



Date referitoare la teren

Crt	Categorie folosință	Intra vilan	Suprafața (mp)	Tarla	Parcelă	Nr. topo	Observații / Referințe
1	arabil	NU	3.100	53	1644/53	-	

Lungime Segmente

1) Valorile lungimilor segmentelor sunt obținute din proiecție în plan.

Punct început	X / Y	Punct sfârșit	X / Y	Lungime segment (** (m)
1	469.667,129 475.930,15	2	469.666,503 475.938,763	8.636
2	469.666,503 475.938,763	3	469.306,241 475.950,665	360.458
3	469.306,241 475.950,665	4	469.305,87 475.942,083	8.59
4	469.305,87 475.942,083	1	469.667,129 475.930,15	361.456

** Lungimile segmentelor sunt determinate în planul de proiecție Stereo 70 și sunt rotunjite la 1 milimetru.

***** Distanţa dintre puncte este formată din segmente cumulate ce sunt mai mici decât valoarea 1 milimetru.**

**DATE DESPRE IMOBILUL NR. 9239**

Oficiul de Cadastru și Publicitate Imobiliară SIBIU
Biroul de Cadastru și Publicitate Imobiliară Avrig

A. Partea I. Descrierea imobilului

TEREN Extravilan

Adresa: Jud. Sibiu

Nr. Crt	Nr cadastral Nr. topografic	Suprafața* (mp)	Observații / Referințe
A1	105779	3.100	Sector cadastral:50 Teren neimprejmuit;

B. Partea II. Proprietari și acte

Inscrieri privitoare la dreptul de proprietate și alte drepturi reale	Referințe
/	
Act Notarial nr. 151, din 16/10/2012 emis de NP POPA CORNELIA (certificat de mostenitor);	
B1	A1
Intabulare, drept de PROPRIETATE, dobandit prin Succesiune, cota actuala 1/1 1) BOGDAN IONEL	


C. Partea III. SARCINI .

Inscrieri privind dezmembramintele dreptului de proprietate, drepturi reale de garanție și sarcini	Referințe
NU SUNT	

Teren

Nr cadastral	Suprafața (mp)*	Observații / Referințe
105779	3.100	

* Suprafața este determinată în planul de proiecție Stereo 70.



Date referitoare la teren

Crt	Categorie folosință	Intravilan	Suprafața (mp)	Tarla	Parcelă	Nr. topo	Observații / Referințe
1	arabil	NU	3.100	53	1644/55	-	

Lungime Segmente

1) Valorile lungimilor segmentelor sunt obținute din proiecție în plan.

Punct început	X / Y	Punct sfârșit	X / Y	Lungime segment (** (m)
1	469.666,503 475.938,763	2	469.665,941 475.946,499	7.756
2	469.665,941 475.946,499	3	469.598,93 475.949,049	67.059
3	469.598,93 475.949,049	4	469.306,653 475.960,169	292.489
4	469.306,653 475.960,169	5	469.306,241 475.950,665	9.513
5	469.306,241 475.950,665	1	469.666,503 475.938,763	360.458

**** Lungimile segmentelor sunt determinate în planul de proiecție Stereo 70 și sunt rotunjite la 1 milimetru.**

***** Distanța dintre puncte este formată din segmente cumulate ce sunt mai mici decât valoarea 1 milimetru.**

**DATE DESPRE IMOBILUL NR. 9240**

Oficiul de Cadastru și Publicitate Imobiliară SIBIU
Biroul de Cadastru și Publicitate Imobiliară Avrig

A. Partea I. Descrierea imobilului

TEREN Extravilan

Adresa: Jud. Sibiu

Nr. Crt	Nr cadastral Nr. topografic	Suprafața* (mp)	Observații / Referințe
A1	105776	3.400	Sector cadastral:50 Teren neimprejmuit;

B. Partea II. Proprietari și acte

Inscrieri privitoare la dreptul de proprietate și alte drepturi reale	Referințe
/	
Act Notarial nr. 541, din 26/05/2011 emis de NP FILIPÁNITS ALPÁR (contract de vanzare-cumparare);	
B1	A1
Intabulare, drept de PROPRIETATE, dobandit prin Conventie, cota actuala 1/1	
1) SC SOBIS SOLUTIONS SRL, CIF:12018818	


C. Partea III. SARCINI .

Inscrieri privind dezmembramintele dreptului de proprietate, drepturi reale de garanție și sarcini	Referințe
NU SUNT	

Teren

Nr cadastral	Suprafața (mp)*	Observații / Referințe
105776	3.400	

* Suprafața este determinată în planul de proiecție Stereo 70.



Date referitoare la teren

Crt	Categorie folosință	Intravilan	Suprafața (mp)	Tarla	Parcelă	Nr. topo	Observații / Referințe
1	arabil	NU	3.400	53	1650/1	-	

Lungime Segmente

1) Valorile lungimilor segmentelor sunt obținute din proiecție în plan.

Punct început	X / Y	Punct sfârșit	X / Y	Lungime segment (** (m)
1	469.598,916 475.960,692	2	469.307,157 475.971,794	291.971
2	469.307,157 475.971,794	3	469.306,653 475.960,169	11.636
3	469.306,653 475.960,169	4	469.598,93 475.949,049	292.489
4	469.598,93 475.949,049	1	469.598,916 475.960,692	11.644

** Lungimile segmentelor sunt determinate în planul de proiecție Stereo 70 și sunt rotunjite la 1 milimetru.

***** Distanţa dintre puncte este formată din segmente cumulate ce sunt mai mici decât valoarea 1 milimetru.**

**DATE DESPRE IMOBILUL NR. 9241**

Oficiul de Cadastru și Publicitate Imobiliară SIBIU
Biroul de Cadastru și Publicitate Imobiliară Avrig

A. Partea I. Descrierea imobilului

TEREN Extravilan

Adresa: Jud. Sibiu

Nr. Crt	Nr cadastral Nr. topografic	Suprafața* (mp)	Observații / Referințe
A1	105780	7.900	Sector cadastral:50 Teren neimprejmuit;

B. Partea II. Proprietari și acte

Inscrieri privitoare la dreptul de proprietate și alte drepturi reale	Referințe
/	
Act Notarial nr. 655, din 05/04/2011 emis de NP POPA CORNELIA (contract de vanzare-cumparare);	
B1	A1
Intabulare, drept de PROPRIETATE, dobandit prin Conventie, cota actuala 1/1	
1) SC SOBIS SOLUTIONS SRL, CIF:12018818	


C. Partea III. SARCINI .

Inscrieri privind dezmembramintele dreptului de proprietate, drepturi reale de garanție și sarcini	Referințe
NU SUNT	

Teren

Nr cadastral	Suprafața (mp)*	Observații / Referințe
105780	7.900	

* Suprafața este determinată în planul de proiecție Stereo 70.



Date referitoare la teren

Crt	Categorie folosință	Intravilan	Suprafața (mp)	Tarla	Parcelă	Nr. topo	Observații / Referințe
1	arabil	NU	7.900	53	1650/2	-	

Lungime Segmente

1) Valorile lungimilor segmentelor sunt obținute din proiecție în plan.

Punct început	X / Y	Punct sfârșit	X / Y	Lungime segment (** (m)
1	469.598,916 475.960,692	2	469.598,884 475.987,827	27.134
2	469.598,884 475.987,827	3	469.308,331 475.998,883	290.764
3	469.308,331 475.998,883	4	469.307,157 475.971,794	27.114
4	469.307,157 475.971,794	1	469.598,916 475.960,692	291.971

** Lungimile segmentelor sunt determinate în planul de proiecție Stereo 70 și sunt rotunjite la 1 milimetru.

***** Distanţa dintre puncte este formată din segmente cumulate ce sunt mai mici decât valoarea 1 milimetru.**

**DATE DESPRE IMOBILUL NR. 9242**

Oficiul de Cadastru și Publicitate Imobiliară SIBIU
Biroul de Cadastru și Publicitate Imobiliară Avrig

A. Partea I. Descrierea imobilului

TEREN Extravilan

Adresa: Jud. Sibiu

Nr. Crt	Nr cadastral Nr. topografic	Suprafața* (mp)	Observații / Referințe
A1	105781	4.000	Sector cadastral:50 Teren neimprejmit;

B. Partea II. Proprietari și acte

Inscrieri privitoare la dreptul de proprietate și alte drepturi reale		Referințe
/		
Act Administrativ nr. 1053/15, din 08/01/2001 emis de CJPSDPAT SIBIU (titlu de proprietate);		
B1	Intabulare, drept de PROPRIETATE, dobandit prin Reconstituire, cota actuala 2/4 1) GROVU G MARIA , Lipsă CNP	A1
Act Notarial nr. 27, din 26/02/2019 emis de NP POPA CORNELIA (certificat de mostenitor);		
B2	Intabulare, drept de PROPRIETATE, dobandit prin Succesiune, cota actuala 1/4 1) RĂDUȚIU V VASILE	A1
B3	Intabulare, drept de PROPRIETATE, dobandit prin Succesiune, cota actuala 1/4 1) RĂDUȚIU MIRCEA-DUMITRU	A1


C. Partea III. SARCINI .

Inscrieri privind dezmembramintele dreptului de proprietate, drepturi reale de garanție și sarcini	Referințe
NU SUNT	

Teren

Nr cadastral	Suprafața (mp)*	Observații / Referințe
105781	4.000	

* Suprafața este determinată în planul de proiecție Stereo 70.



Date referitoare la teren

Crt	Categorie folosință	Intravilan	Suprafața (mp)	Tarla	Parcelă	Nr. topo	Observații / Referințe
1	arabil	NU	4.000	53	1650/3	-	

Lungime Segmente

1) Valorile lungimilor segmentelor sunt obținute din proiecție în plan.

Punct început	X / Y	Punct sfârșit	X / Y	Lungime segment (** (m)
1	469.308,928 476.012,641	2	469.308,331 475.998,883	13.771
2	469.308,331 475.998,883	3	469.598,884 475.987,827	290.764
3	469.598,884 475.987,827	4	469.598,868 476.001,609	13.782
4	469.598,868 476.001,609	1	469.308,928 476.012,641	290.15

** Lungimile segmentelor sunt determinate în planul de proiecție Stereo 70 și sunt rotunjite la 1 milimetru.

***** Distanţa dintre puncte este formată din segmente cumulate ce sunt mai mici decât valoarea 1 milimetru.**

**DATE DESPRE IMOBILUL NR. 9243**

Oficiul de Cadastru și Publicitate Imobiliară SIBIU
Biroul de Cadastru și Publicitate Imobiliară Avrig

A. Partea I. Descrierea imobilului

TEREN Extravilan

Adresa: Jud. Sibiu

Nr. Crt	Nr cadastral Nr. topografic	Suprafața* (mp)	Observații / Referințe
A1	105782	900	Sector cadastral:50 Teren neimprejmit;

B. Partea II. Proprietari și acte

Inscrieri privitoare la dreptul de proprietate și alte drepturi reale	Referințe
/	
Act Administrativ nr. 955/15, din 08/06/2000 emis de CJPSDPAT SIBIU (titlu de proprietate);	
B1	A1
Intabulare, drept de PROPRIETATE, dobandit prin Reconstituire, cota actuala 1/1	
1) VASU V VASILE, Lipsă CNP	
2) VASU V VICTOR, Lipsă CNP	
3) NAN V VIORICA, Lipsă CNP	
4) VASU MARIA, Lipsă CNP	

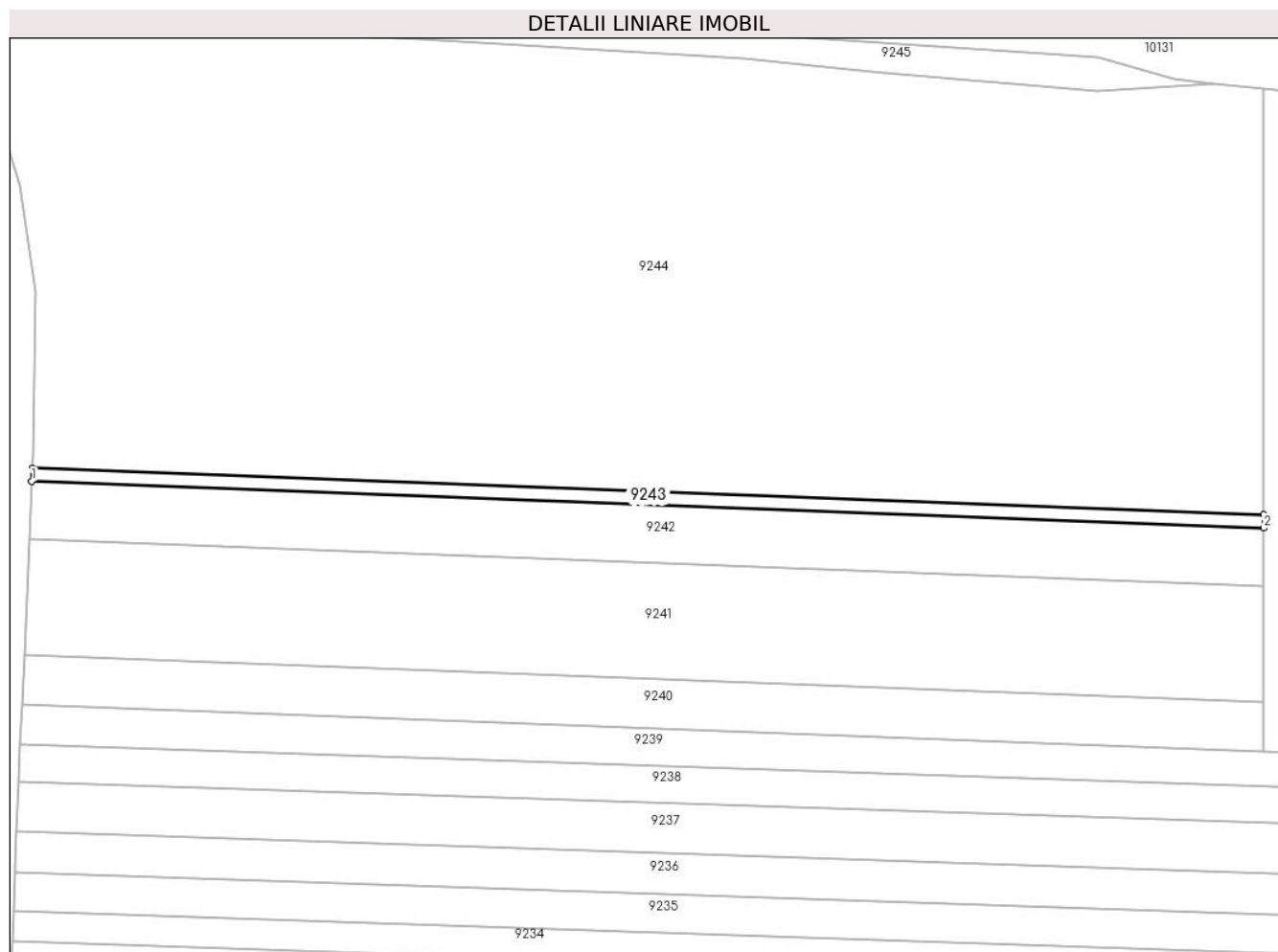
C. Partea III. SARCINI .

Inscrieri privind dezmembramintele dreptului de proprietate, drepturi reale de garanție și sarcini	Referințe
NU SUNT	

Teren

Nr cadastral	Suprafața (mp)*	Observații / Referințe
105782	900	

* Suprafața este determinată în planul de proiecție Stereo 70.



Date referitoare la teren

Crt	Categorie folosință	Intra vilan	Suprafața (mp)	Tarla	Parcelă	Nr. topo	Observații / Referințe
1	arabil	NU	900	53	1650/4	-	Nr. Tarla 51 greșit în TP

Lungime Segmente

1) Valorile lungimilor segmentelor sunt obținute din proiecție în plan.

Punct început	X / Y	Punct sfârșit	X / Y	Lungime segment (** (m)
1	469.308,928 476.012,641	2	469.598,868 476.001,609	290.15
2	469.598,868 476.001,609	3	469.598,864 476.004,714	3.105
3	469.598,864 476.004,714	4	469.309,062 476.015,741	290.012
4	469.309,062 476.015,741	1	469.308,928 476.012,641	3.103

** Lungimile segmentelor sunt determinate în planul de proiecție Stereo 70 și sunt rotunjite la 1 milimetru.

***** Distanţa dintre puncte este formată din segmente cumulate ce sunt mai mici decât valoarea 1 milimetru.**

**DATE DESPRE IMOBILUL NR. 9244**

Oficiul de Cadastru și Publicitate Imobiliară SIBIU
Biroul de Cadastru și Publicitate Imobiliară Avrig

A. Partea I. Descrierea imobilului

TEREN Extravilan

Adresa: Jud. Sibiu

Nr. Crt	Nr cadastral Nr. topografic	Suprafața* (mp)	Observații / Referințe
A1	105783	30.000	Sector cadastral:50 Teren neimprejmuit;

B. Partea II. Proprietari și acte

Inscrieri privitoare la dreptul de proprietate și alte drepturi reale	Referințe
/	
Act Administrativ nr. 812/15, din 27/04/1999 emis de CJPSDPAT SIBIU (titlu de proprietate);	
B1	A1
Intabulare, drept de PROPRIETATE, dobandit prin Reconstituire, cota actuala 1/1	
1) PAROHIA ORTODOXA, CIF:999999999999	

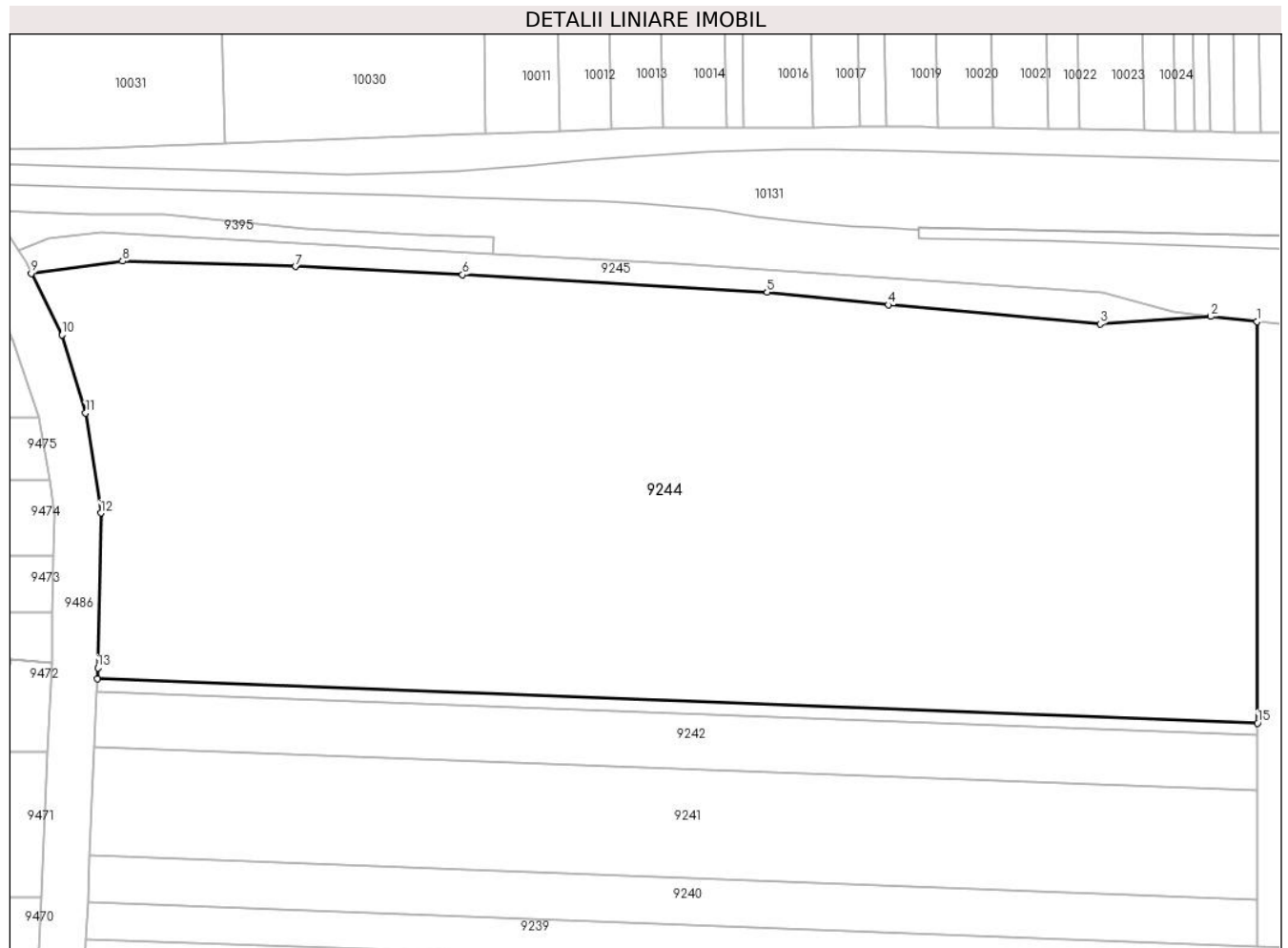
C. Partea III. SARCINI .

Inscrieri privind dezmembramintele dreptului de proprietate, drepturi reale de garanție și sarcini	Referințe
NU SUNT	

Teren

Nr cadastral	Suprafața (mp)*	Observații / Referințe
105783	30.000	

* Suprafața este determinată în planul de proiecție Stereo 70.



Date referitoare la teren

Crt	Categorie folosință	Intravilan	Suprafața (mp)	Tarla	Parcelă	Nr. topo	Observații / Referințe
1	arabil	NU	30.000	53	1650/5	-	Nr. Tarla 54 greșit în TP

Lungime Segmente

1) Valorile lungimilor segmentelor sunt obținute din proiecție în plan.

Punct început	X / Y	Punct sfârșit	X / Y	Lungime segment (** (m)
1	469.598,746 476.104,874	2	469.587,173 476.106,148	11.642
2	469.587,173 476.106,148	3	469.559,538 476.104,255	27.7
3	469.559,538 476.104,255	4	469.506,624 476.109,008	53.127
4	469.506,624 476.109,008	5	469.476,347 476.112,158	30.441
5	469.476,347 476.112,158	6	469.400,272 476.116,556	76.203

Punct început	X / Y	Punct sfârșit	X / Y	Lungime segment (** (m)
6	469.400,272 476.116,556	7	469.358,577 476.118,574	41.744
7	469.358,577 476.118,574	8	469.315,361 476.119,929	43.237
8	469.315,361 476.119,929	9	469.292,614 476.116,899	22.948
9	469.292,614 476.116,899	10	469.300,289 476.101,524	17.184
10	469.300,289 476.101,524	11	469.306,175 476.082,091	20.305
11	469.306,175 476.082,091	12	469.309,943 476.057,108	25.266
12	469.309,943 476.057,108	13	469.309,181 476.018,478	38.638
13	469.309,181 476.018,478	14	469.309,062 476.015,741	2.74
14	469.309,062 476.015,741	15	469.598,864 476.004,714	290.012
15	469.598,864 476.004,714	1	469.598,746 476.104,874	100.161

** Lungimile segmentelor sunt determinate în planul de proiecție Stereo 70 și sunt rotunjite la 1 milimetru.

*** Distanța dintre puncte este formată din segmente cumulate ce sunt mai mici decât valoarea 1 milimetru.

**DATE DESPRE IMOBILUL NR. 9245**

Oficiul de Cadastru și Publicitate Imobiliară SIBIU
Biroul de Cadastru și Publicitate Imobiliară Avrig

A. Partea I. Descrierea imobilului

TEREN Extravilan

Adresa: Jud. Sibiu

Nr. Crt	Nr cadastral Nr. topografic	Suprafața* (mp)	Observații / Referințe
A1		1.800	Sector cadastral:50 Teren neimprejmuit;

B. Partea II. Proprietari și acte

Inscrieri privitoare la dreptul de proprietate și alte drepturi reale		Referințe
/		
Act Normativ nr. 7, din 13/03/1996 emis de PARLAMENTUL ROMÂNIEI (art. 13 alin. 15);		
B1	Inscrierea provizorie, drept de PROPRIETATE, dobandit prin Lege, cota actuala 1/1 1) COMUNA ARPAȘU DE JOS, CIF:4270708, PROPRIETAR NEIDENTIFICAT	A1

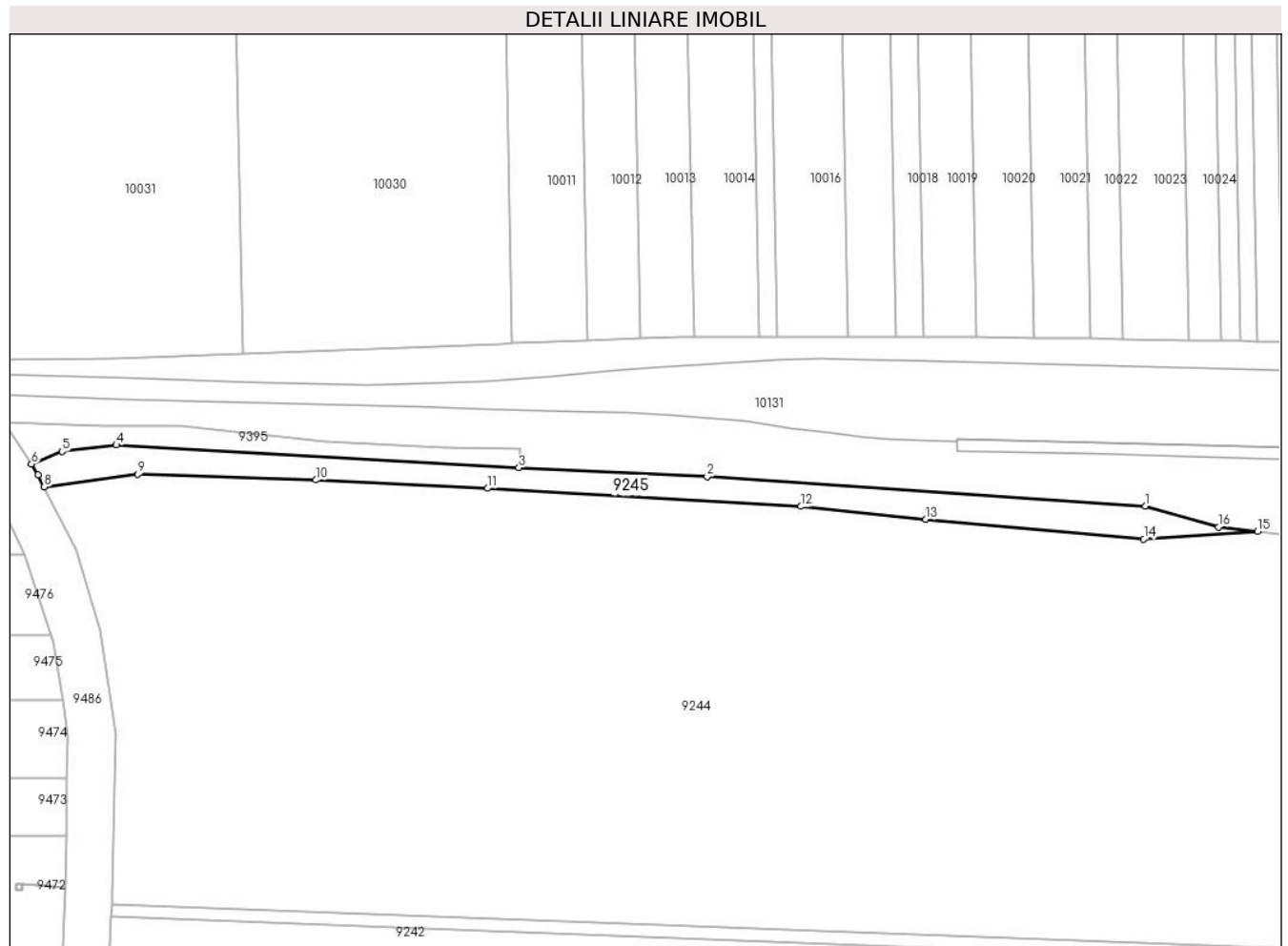
C. Partea III. SARCINI .

Inscrieri privind dezmembramintele dreptului de proprietate, drepturi reale de garanție și sarcini	Referințe
NU SUNT	

Teren

Nr cadastral	Suprafața (mp)*	Observații / Referințe
	1.800	

* Suprafața este determinată în planul de proiecție Stereo 70.



Date referitoare la teren

Crt	Categorie folosință	Intravilan	Suprafața (mp)	Tarla	Parcelă	Nr. topo	Observații / Referințe
1	arabil	NU	1.800	53	1650/6	-	

Lungime Segmente

1) Valorile lungimilor segmentelor sunt obținute din proiecție în plan.

Punct început	X / Y	Punct sfârșit	X / Y	Lungime segment (** (m)
1	469.559,991 476.112,24	2	469.453,565 476.119,362	106.664
2	469.453,565 476.119,362	3	469.407,864 476.121,559	45.754
3	469.407,864 476.121,559	4	469.310,129 476.127,051	97.889
4	469.310,129 476.127,051	5	469.296,929 476.125,515	13.289
5	469.296,929 476.125,515	6	469.289,514 476.122,453	8.022

Punct început	X / Y	Punct sfârșit	X / Y	Lungime segment (** (m)
6	469.289,514 476.122,453	7	469.291,137 476.119,857	3.062
7	469.291,137 476.119,857	8	469.292,614 476.116,899	3.307
8	469.292,614 476.116,899	9	469.315,361 476.119,929	22.948
9	469.315,361 476.119,929	10	469.358,577 476.118,574	43.237
10	469.358,577 476.118,574	11	469.400,272 476.116,556	41.744
11	469.400,272 476.116,556	12	469.476,347 476.112,158	76.203
12	469.476,347 476.112,158	13	469.506,624 476.109,008	30.441
13	469.506,624 476.109,008	14	469.559,538 476.104,255	53.127
14	469.559,538 476.104,255	15	469.587,173 476.106,148	27.7
15	469.587,173 476.106,148	16	469.577,657 476.107,196	9.573
16	469.577,657 476.107,196	1	469.559,991 476.112,24	18.372

** Lungimile segmentelor sunt determinate în planul de proiecție Stereo 70 și sunt rotunjite la 1 milimetru.

*** Distanța dintre puncte este formată din segmente cumulate ce sunt mai mici decât valoarea 1 milimetru.

**DATE DESPRE IMOBILUL NR. 9246**

Oficiul de Cadastru și Publicitate Imobiliară SIBIU
Biroul de Cadastru și Publicitate Imobiliară Avrig

A. Partea I. Descrierea imobilului

TEREN Extravilan

Adresa: Jud. Sibiu

Nr. Crt	Nr cadastral Nr. topografic	Suprafața* (mp)	Observații / Referințe
A1	105784	15.700	Sector cadastral:50 Teren neimprejmuit;

B. Partea II. Proprietari și acte

Inscrieri privitoare la dreptul de proprietate și alte drepturi reale	Referințe
/	
Act Administrativ nr. 812/15, din 27/04/1999 emis de CJPSDPAT SIBIU (titlu de proprietate);	
B1	A1
Intabulare, drept de PROPRIETATE, dobandit prin Reconstituire, cota actuala 1/1	
1) PAROHIA ORTODOXA, CIF:9999999999999	

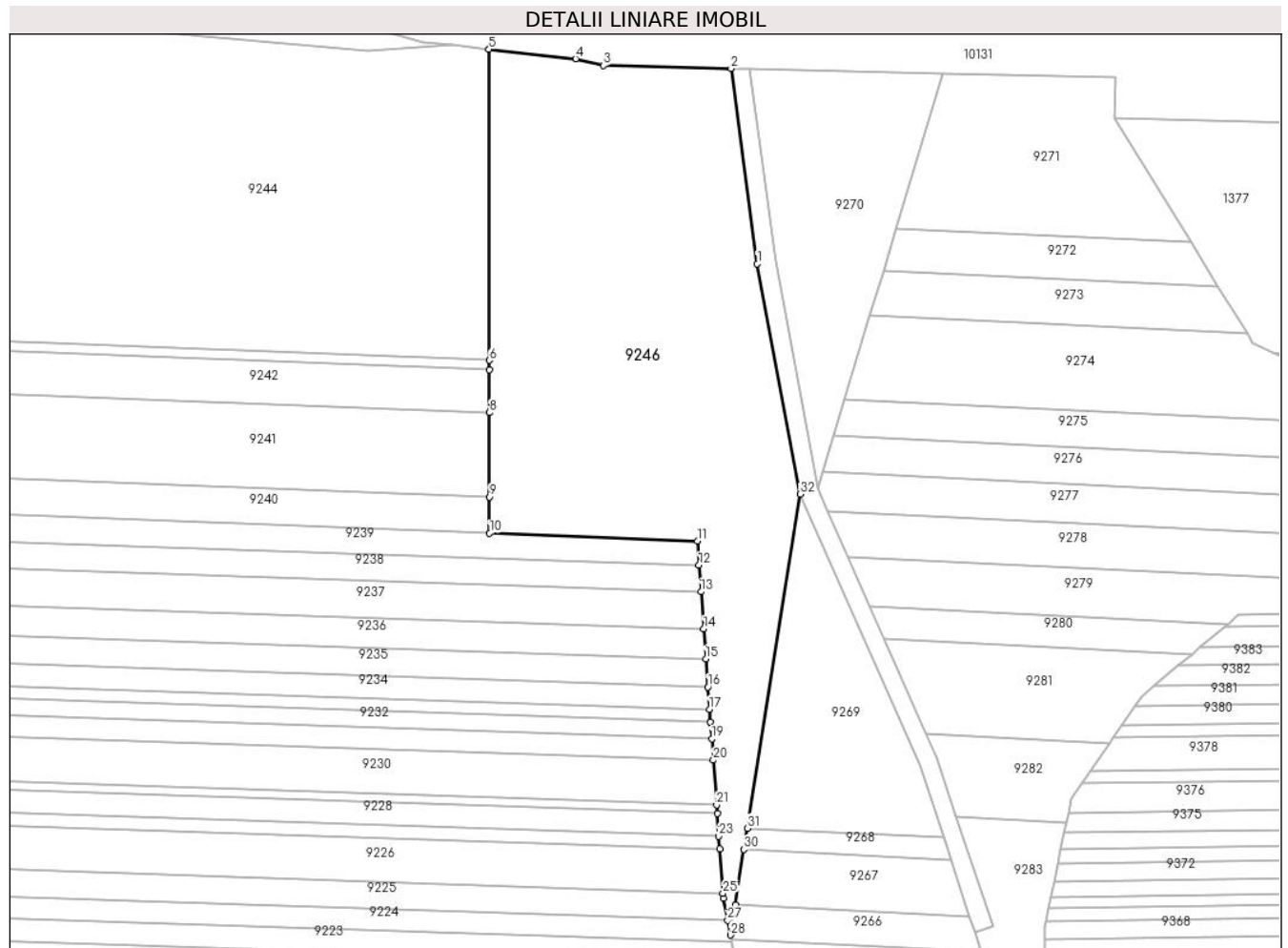
C. Partea III. SARCINI .

Inscrieri privind dezmembramintele dreptului de proprietate, drepturi reale de garanție și sarcini	Referințe
NU SUNT	

Teren

Nr cadastral	Suprafața (mp)*	Observații / Referințe
105784	15.700	

* Suprafața este determinată în planul de proiecție Stereo 70.



Date referitoare la teren

Crt	Categorie folosință	Intravilan	Suprafața (mp)	Tarla	Parcelă	Nr. topo	Observații / Referințe
1	faneata	NU	15.700	51	1645	-	

Lungime Segmente

1) Valorile lungimilor segmentelor sunt obținute din proiecție în plan.

Punct început	X / Y	Punct sfârșit	X / Y	Lungime segment (** (m)
1	469.685,255 476.035,764	2	469.676,821 476.098,649	63.448
3	469.635,633 476.099,638	4	469.626,692 476.101,798	9.199
5	469.598,746 476.104,874	6	469.598,864 476.004,714	100.161
7	469.598,868 476.001,609	8	469.598,884 475.987,827	13.782
9	469.598,916 475.960,692	10	469.598,93 475.949,049	11.644

Punct început	X / Y	Punct sfârșit	X / Y	Lungime segment (** (m)
2	469.676,821 476.098,649	3	469.635,633 476.099,638	41.199
4	469.626,692 476.101,798	5	469.598,746 476.104,874	28.115
6	469.598,864 476.004,714	7	469.598,868 476.001,609	3.105
8	469.598,884 475.987,827	9	469.598,916 475.960,692	27.134
10	469.598,93 475.949,049	11	469.665,941 475.946,499	67.059

Punct început	X / Y	Punct sfârșit	X / Y	Lungime segment (** (m))
11	469.665,941 475.946,499	12	469.666,503 475.938,763	7.756
13	469.667,129 475.930,15	14	469.667,995 475.918,241	11.94
15	469.668,697 475.908,581	16	469.669,357 475.899,499	9.106
17	469.669,876 475.892,36	18	469.670,175 475.888,247	4.123
19	469.670,573 475.882,772	20	469.671,07 475.875,94	6.85
21	469.672,119 475.861,499	22	469.672,317 475.858,781	2.725
23	469.672,85 475.851,453	24	469.673,145 475.847,388	4.075
25	469.674,186 475.833,063	26	469.674,302 475.831,48	1.587
27	469.675,682 475.824,422	28	469.676,616 475.819,643	4.869
29	469.678,144 475.829,312	30	469.680,964 475.847,164	18.074
31	469.682,05 475.854,036	32	469.699,04 475.961,582	108.88

Punct început	X / Y	Punct sfârșit	X / Y	Lungime segment (** (m))
12	469.666,503 475.938,763	13	469.667,129 475.930,15	8.636
14	469.667,995 475.918,241	15	469.668,697 475.908,581	9.685
16	469.669,357 475.899,499	17	469.669,876 475.892,36	7.158
18	469.670,175 475.888,247	19	469.670,573 475.882,772	5.49
20	469.671,07 475.875,94	21	469.672,119 475.861,499	14.479
22	469.672,317 475.858,781	23	469.672,85 475.851,453	7.348
24	469.673,145 475.847,388	25	469.674,186 475.833,063	14.363
26	469.674,302 475.831,48	27	469.675,682 475.824,422	7.193
28	469.676,616 475.819,643	29	469.678,144 475.829,312	9.788
30	469.680,964 475.847,164	31	469.682,05 475.854,036	6.957
32	469.699,04 475.961,582	1	469.685,255 476.035,764	75.451

** Lungimile segmentelor sunt determinate în planul de proiecție Stereo 70 și sunt rotunjite la 1 milimetru.

*** Distanța dintre puncte este formată din segmente cumulate ce sunt mai mici decât valoarea 1 milimetru.

**DATE DESPRE IMOBILUL NR. 9247**

Oficiul de Cadastru și Publicitate Imobiliară SIBIU
Biroul de Cadastru și Publicitate Imobiliară Avrig

A. Partea I. Descrierea imobilului

TEREN Extravilan

Adresa: Jud. Sibiu

Nr. Crt	Nr cadastral Nr. topografic	Suprafața* (mp)	Observații / Referințe
A1		2.100	Sector cadastral:50 Teren neimprejmuit;

B. Partea II. Proprietari și acte

Inscrieri privitoare la dreptul de proprietate și alte drepturi reale		Referințe
/		
Act Administrativ nr. 891/15, din 11/05/2000 emis de CJPSDPAT SIBIU (titlu de proprietate);		
B1	Intabulare, drept de PROPRIETATE, dobandit prin Reconstituire, cota actuala 6/8 1) BOERIU I DUMITRU 2) GRAMA I MARIA	A1
Act Notarial nr. 164, din 22/09/2017 emis de NP POPA CORNELIA (certificat de mostenitor);		
B2	Intabulare, drept de PROPRIETATE, dobandit prin Succesiune, cota actuala 1/8 1) BOERIU I DUMITRU	A1
B3	Intabulare, drept de PROPRIETATE, dobandit prin Succesiune, cota actuala 1/8 1) GRAMA I MARIA	A1

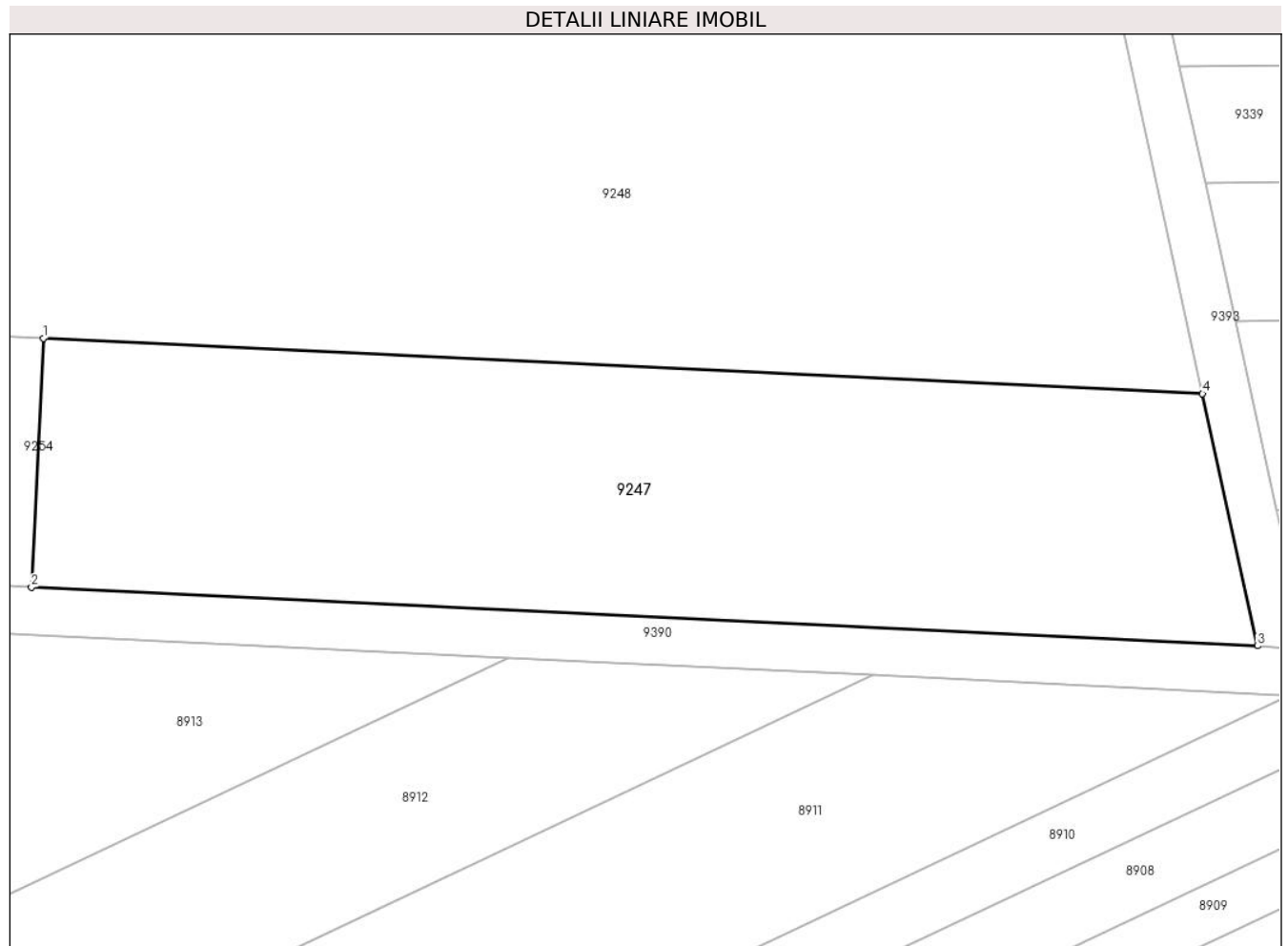
C. Partea III. SARCINI .

Inscrieri privind dezmembramintele dreptului de proprietate, drepturi reale de garanție și sarcini	Referințe
NU SUNT	

Teren

Nr cadastral	Suprafața (mp)*	Observații / Referințe
	2.100	

* Suprafața este determinată în planul de proiecție Stereo 70.



Date referitoare la teren

Crt	Categorie folosință	Intravilan	Suprafața (mp)	Tarla	Parcelă	Nr. topo	Observații / Referințe
1	arabil	NU	2.100	51	1640/1	-	

Lungime Segmente

1) Valorile lungimilor segmentelor sunt obținute din proiecție în plan.

Punct început	X / Y	Punct sfârșit	X / Y	Lungime segment (** (m)
1	469.722,064 475.560,423	2	469.721,064 475.539,525	20.922
2	469.721,064 475.539,525	3	469.824,136 475.534,589	103.191
3	469.824,136 475.534,589	4	469.819,51 475.555,756	21.667
4	469.819,51 475.555,756	1	469.722,064 475.560,423	97.557

** Lungimile segmentelor sunt determinate în planul de proiecție Stereo 70 și sunt rotunjite la 1 milimetru.

***** Distanţa dintre puncte este formată din segmente cumulate ce sunt mai mici decât valoarea 1 milimetru.**

**DATE DESPRE IMOBILUL NR. 9248**

Oficiul de Cadastru și Publicitate Imobiliară SIBIU
Biroul de Cadastru și Publicitate Imobiliară Avrig

A. Partea I. Descrierea imobilului

TEREN Extravilan

Adresa: Jud. Sibiu

Nr. Crt	Nr cadastral Nr. topografic	Suprafața* (mp)	Observații / Referințe
A1		6.450	Sector cadastral:50 Teren neimprejmuit;

B. Partea II. Proprietari și acte

Inscrieri privitoare la dreptul de proprietate și alte drepturi reale	Referințe
/	
Act Notarial nr. 655, din 05/04/2011 emis de NP POPA CORNELIA (contract de vanzare-cumparare);	
B1	A1
Intabulare, drept de PROPRIETATE, dobandit prin Conventie, cota actuala 1/1	
1) SC SOBIS SOLUTIONS SRL, CIF:12018818	

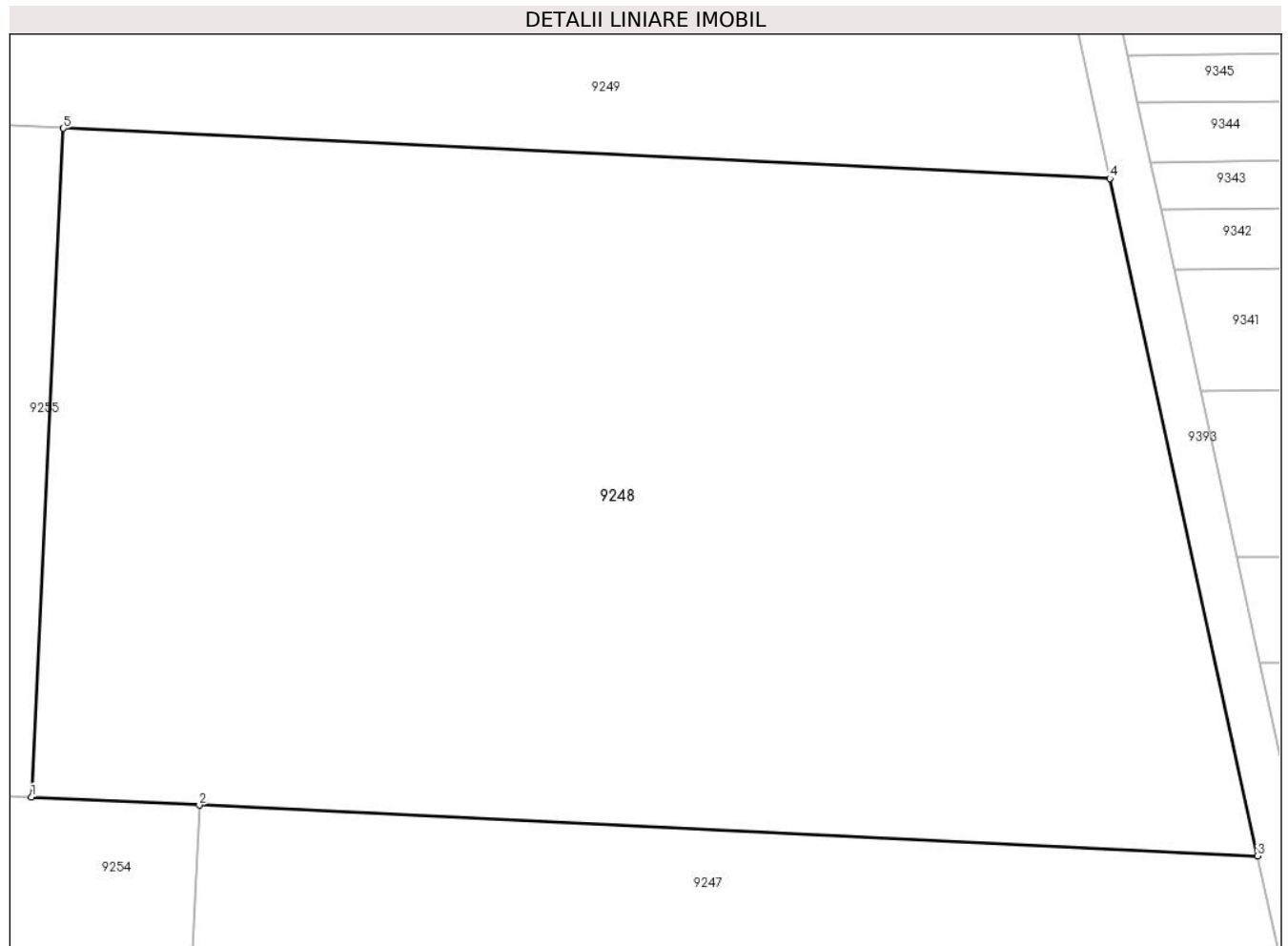
C. Partea III. SARCINI .

Inscrieri privind dezmembramintele dreptului de proprietate, drepturi reale de garanție și sarcini	Referințe
NU SUNT	

Teren

Nr cadastral	Suprafața (mp)*	Observații / Referințe
	6.450	

* Suprafața este determinată în planul de proiecție Stereo 70.



Date referitoare la teren

Crt	Categorie folosință	Intra vilan	Suprafața (mp)	Tarla	Parcelă	Nr. topo	Observații / Referințe
1	arabil	NU	6.450	51	1640/2	-	

Lungime Segmente

1) Valorile lungimilor segmentelor sunt obținute din proiecție în plan.

Punct început	X / Y	Punct sfârșit	X / Y	Lungime segment (** (m)
1	469.706,608 475.561,163	2	469.722,064 475.560,423	15.474
2	469.722,064 475.560,423	3	469.819,51 475.555,756	97.557
3	469.819,51 475.555,756	4	469.805,892 475.618,06	63.775
4	469.805,892 475.618,06	5	469.709,553 475.622,673	96.449
5	469.709,553 475.622,673	1	469.706,608 475.561,163	61.581

**** Lungimile segmentelor sunt determinate în planul de proiecție Stereo 70 și sunt rotunjite la 1 milimetru.**

***** Distanța dintre puncte este formată din segmente cumulate ce sunt mai mici decât valoarea 1 milimetru.**

**DATE DESPRE IMOBILUL NR. 9249**

Oficiul de Cadastru și Publicitate Imobiliară SIBIU
Biroul de Cadastru și Publicitate Imobiliară Avrig

A. Partea I. Descrierea imobilului

TEREN Extravilan

Adresa: Jud. Sibiu

Nr. Crt	Nr cadastral Nr. topografic	Suprafața* (mp)	Observații / Referințe
A1		1.860	Sector cadastral:50 Teren neimprejmuit;

B. Partea II. Proprietari și acte

Inscrieri privitoare la dreptul de proprietate și alte drepturi reale		Referințe
/		
Act Administrativ nr. 1004/15, din 05/07/2000 emis de CJPSDPAT SIBIU (titlu de proprietate);		
B1	Intabulare, drept de PROPRIETATE, dobandit prin Reconstituire, cota actuala 1/1 1) DOBRIN MARIA DEFUNCT:Da	A1

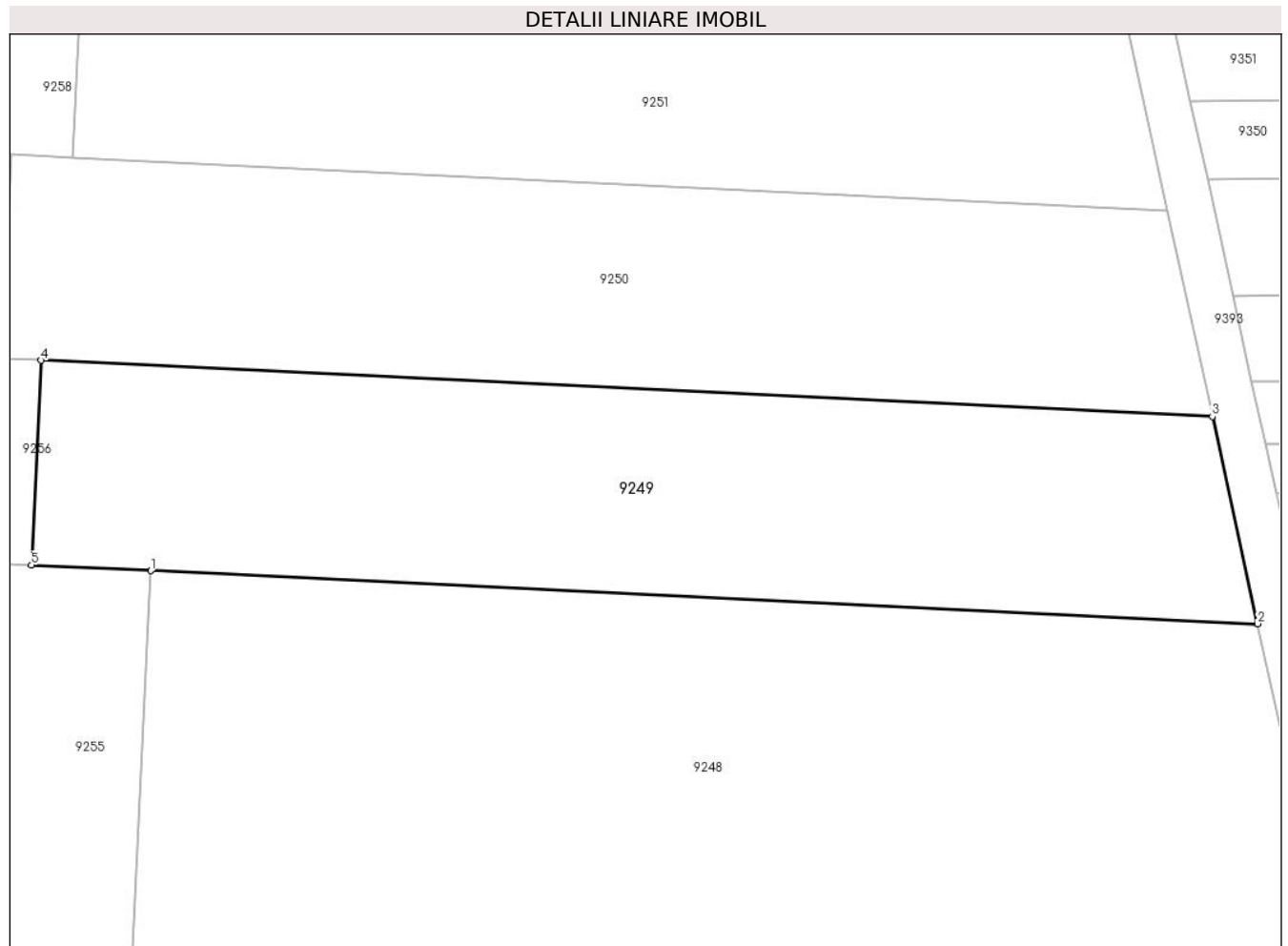
C. Partea III. SARCINI .

Inscrieri privind dezmembramintele dreptului de proprietate, drepturi reale de garanție și sarcini	Referințe
NU SUNT	

Teren

Nr cadastral	Suprafața (mp)*	Observații / Referințe
	1.860	

* Suprafața este determinată în planul de proiecție Stereo 70.



Date referitoare la teren

Crt	Categorie folosință	Intravilan	Suprafața (mp)	Tarla	Parcelă	Nr. topo	Observații / Referințe
1	arabil	NU	1.860	51	1640/3	-	

Lungime Segmente

1) Valorile lungimilor segmentelor sunt obținute din proiecție în plan.

Punct început	X / Y	Punct sfârșit	X / Y	Lungime segment (** (m)
1	469.709,553 475.622,673	2	469.805,892 475.618,06	96.449
2	469.805,892 475.618,06	3	469.801,954 475.636,078	18.444
3	469.801,954 475.636,078	4	469.700,029 475.640,959	102.041
4	469.700,029 475.640,959	5	469.699,177 475.623,17	17.809
5	469.699,177 475.623,17	1	469.709,553 475.622,673	10.388

**** Lungimile segmentelor sunt determinate în planul de proiecție Stereo 70 și sunt rotunjite la 1 milimetru.**

***** Distanța dintre puncte este formată din segmente cumulate ce sunt mai mici decât valoarea 1 milimetru.**

**DATE DESPRE IMOBILUL NR. 9250**

Oficiul de Cadastru și Publicitate Imobiliară SIBIU
Biroul de Cadastru și Publicitate Imobiliară Avrig

A. Partea I. Descrierea imobilului

TEREN Extravilan

Adresa: Jud. Sibiu

Nr. Crt	Nr cadastral Nr. topografic	Suprafața* (mp)	Observații / Referințe
A1		1.828	Sector cadastral:50 Teren neimprejmuit;

B. Partea II. Proprietari și acte

Inscrieri privitoare la dreptul de proprietate și alte drepturi reale	Referințe
/	
Act Administrativ nr. 1060/15, din 12/01/2001 emis de CJPSDPAT SIBIU (titlu de proprietate);	
B1	A1
Intabulare, drept de PROPRIETATE, dobandit prin Reconstituire, cota actuala 1/1 1) BOERIU ELEONORA, Lipsă CNP	

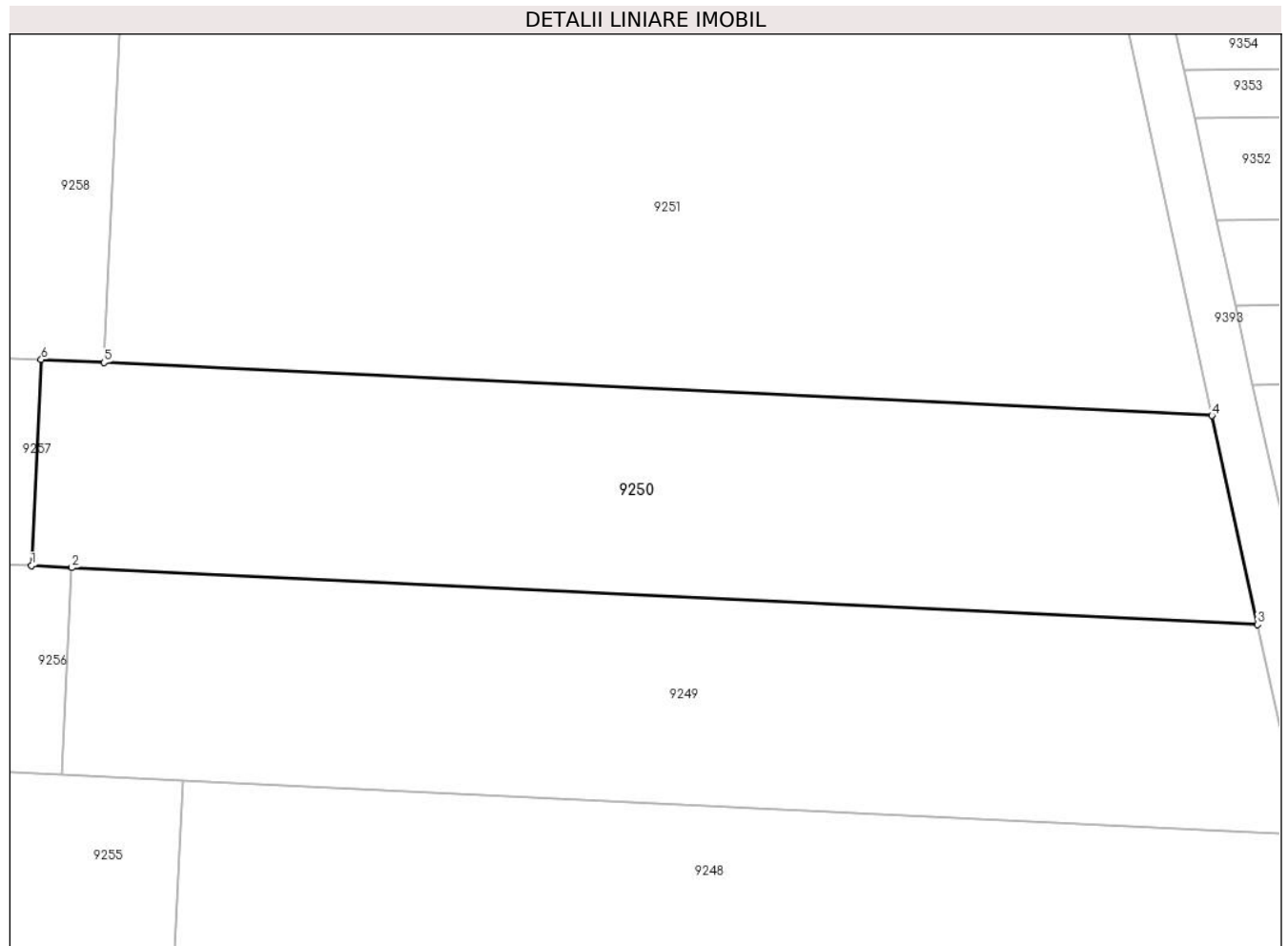
C. Partea III. SARCINI .

Inscrieri privind dezmembramintele dreptului de proprietate, drepturi reale de garanție și sarcini	Referințe
NU SUNT	

Teren

Nr cadastral	Suprafața (mp)*	Observații / Referințe
	1.828	

* Suprafața este determinată în planul de proiecție Stereo 70.



Date referitoare la teren

Crt	Categorie folosință	Intravilan	Suprafața (mp)	Tarla	Parcelă	Nr. topo	Observații / Referințe
1	arabil	NU	1.828	51	1640/4	-	

Lungime Segmente

1) Valorile lungimilor segmentelor sunt obținute din proiecție în plan.

Punct început	X / Y	Punct sfârșit	X / Y	Lungime segment (** (m)
1	469.696,546 475.641,126	2	469.700,029 475.640,959	3.487
2	469.700,029 475.640,959	3	469.801,954 475.636,078	102.041
3	469.801,954 475.636,078	4	469.798,034 475.654,009	18.354
4	469.798,034 475.654,009	5	469.702,783 475.658,571	95.361
5	469.702,783 475.658,571	6	469.697,394 475.658,829	5.395

Punct început	X / Y	Punct sfârșit	X / Y	Lungime segment (** (m)
6	469.697,394 475.658,829	1	469.696,546 475.641,126	17.723

** Lungimile segmentelor sunt determinate în planul de proiecție Stereo 70 și sunt rotunjite la 1 milimetru.

*** Distanța dintre puncte este formată din segmente cumulate ce sunt mai mici decât valoarea 1 milimetru.

**DATE DESPRE IMOBILUL NR. 9251**

Oficiul de Cadastru și Publicitate Imobiliară SIBIU
Biroul de Cadastru și Publicitate Imobiliară Avrig

A. Partea I. Descrierea imobilului

TEREN Extravilan

Adresa: Jud. Sibiu

Nr. Crt	Nr cadastral Nr. topografic	Suprafața* (mp)	Observații / Referințe
A1		3.700	Sector cadastral:50 Teren neimprejmuit;

B. Partea II. Proprietari și acte

Inscrieri privitoare la dreptul de proprietate și alte drepturi reale	Referințe
/	
Act Administrativ nr. 839/15, din 29/06/1999 emis de CJPSDPAT SIBIU (titlu de proprietate);	
B1	A1
Intabulare, drept de PROPRIETATE, dobandit prin Reconstituire, cota actuala 1/1	
1) POPA GHEORGHE DEFUNCT:Da	
2) POPA VASILE, Lipsă CNP	
3) MARIN EUFROSINA, Lipsă CNP	

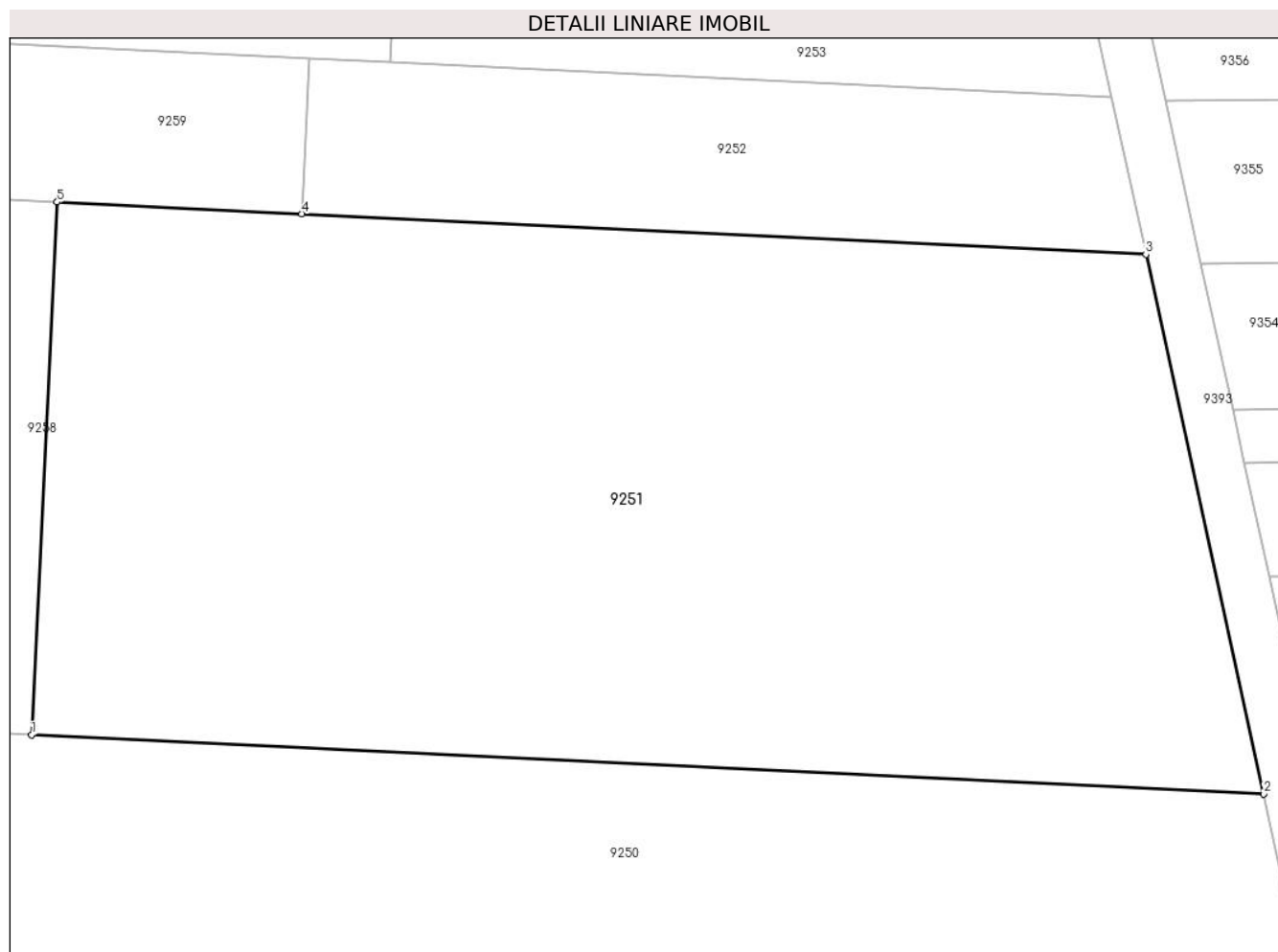
C. Partea III. SARCINI .

Inscrieri privind dezmembramintele dreptului de proprietate, drepturi reale de garanție și sarcini	Referințe
NU SUNT	

Teren

Nr cadastral	Suprafața (mp)*	Observații / Referințe
	3.700	

* Suprafața este determinată în planul de proiecție Stereo 70.



Date referitoare la teren

Crt	Categorie folosință	Intra vilan	Suprafața (mp)	Tarla	Parcelă	Nr. topo	Observații / Referințe
1	arabil	NU	3.700	51	1640/5	-	

Lungime Segmente

1) Valorile lungimilor segmentelor sunt obținute din proiecție în plan.

Punct început	X / Y	Punct sfârșit	X / Y	Lungime segment (** (m)
1	469.702,783 475.658,571	2	469.798,034 475.654,009	95.361
2	469.798,034 475.654,009	3	469.788,925 475.695,689	42.664
3	469.788,925 475.695,689	4	469.723,668 475.698,814	65.332
4	469.723,668 475.698,814	5	469.704,753 475.699,72	18.936
5	469.704,753 475.699,72	1	469.702,783 475.658,571	41.196

**** Lungimile segmentelor sunt determinate în planul de proiecție Stereo 70 și sunt rotunjite la 1 milimetru.**

***** Distanța dintre puncte este formată din segmente cumulate ce sunt mai mici decât valoarea 1 milimetru.**

**DATE DESPRE IMOBILUL NR. 9252**

Oficiul de Cadastru și Publicitate Imobiliară SIBIU
Biroul de Cadastru și Publicitate Imobiliară Avrig

A. Partea I. Descrierea imobilului

TEREN Extravilan

Adresa: Jud. Sibiu

Nr. Crt	Nr cadastral Nr. topografic	Suprafața* (mp)	Observații / Referințe
A1		767	Sector cadastral:50 Teren neimprejmuit;

B. Partea II. Proprietari și acte

Inscrieri privitoare la dreptul de proprietate și alte drepturi reale	Referințe
/	
Act Administrativ nr. 973/15, din 15/06/2000 emis de CJPSDPAT SIBIU (titlu de proprietate);	
B1	A1
Intabulare, drept de PROPRIETATE, dobandit prin Reconstituire, cota actuala 1/1 1) LUPȘOR V LIVIU, Lipsă CNP	

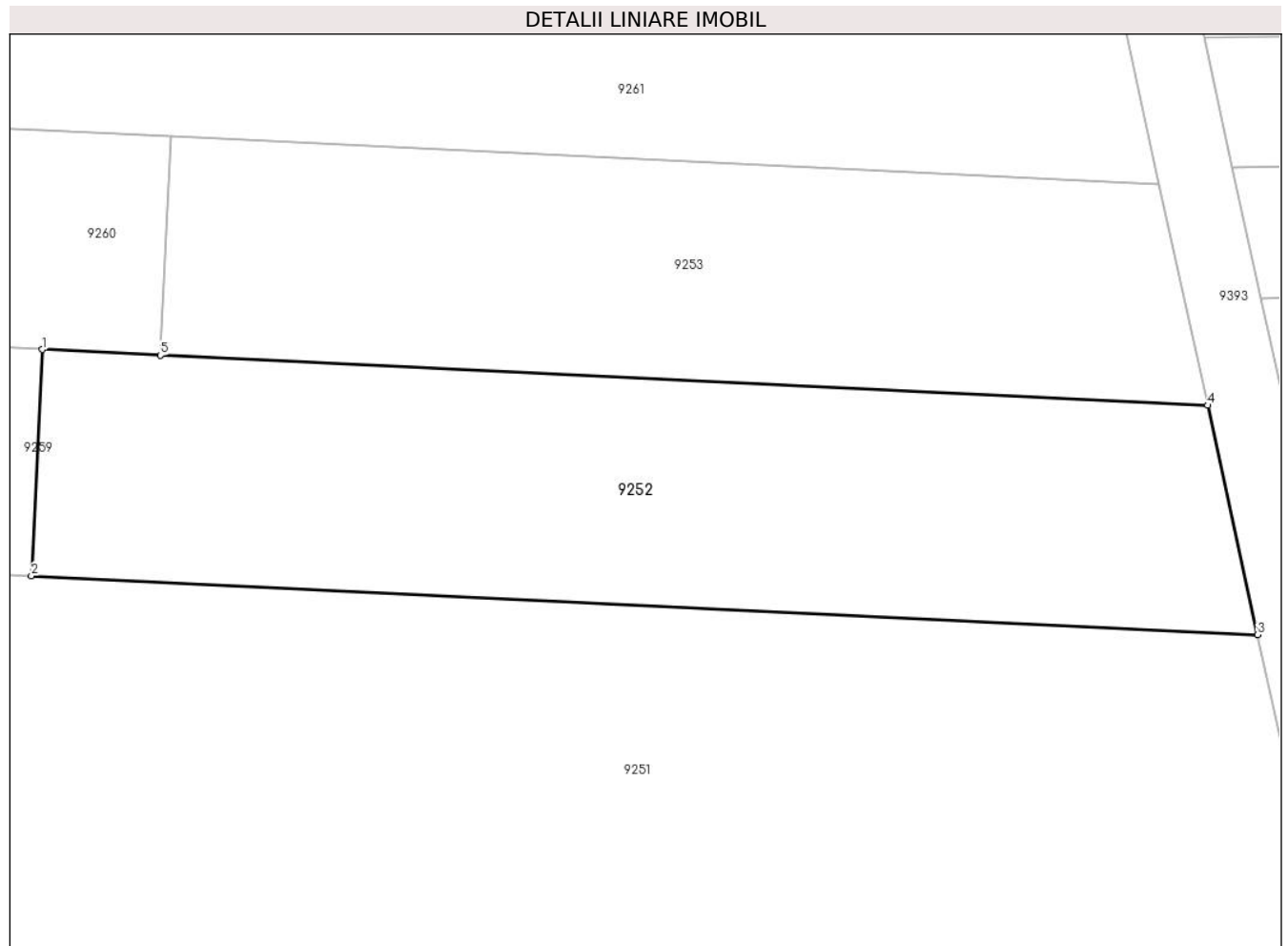
C. Partea III. SARCINI .

Inscrieri privind dezmembramintele dreptului de proprietate, drepturi reale de garanție și sarcini	Referințe
NU SUNT	

Teren

Nr cadastral	Suprafața (mp)*	Observații / Referințe
	767	

* Suprafața este determinată în planul de proiecție Stereo 70.



Date referitoare la teren

Crt	Categorie folosință	Intravilan	Suprafața (mp)	Tarla	Parcelă	Nr. topo	Observații / Referințe
1	arabil	NU	767	51	1640/6	-	

Lungime Segmente

1) Valorile lungimilor segmentelor sunt obținute din proiecție în plan.

Punct început	X / Y	Punct sfârșit	X / Y	Lungime segment (** (m)
1	469.724,244 475.710,839	2	469.723,668 475.698,814	12.039
2	469.723,668 475.698,814	3	469.788,925 475.695,689	65.332
3	469.788,925 475.695,689	4	469.786,262 475.707,869	12.468
4	469.786,262 475.707,869	5	469.730,534 475.710,538	55.793
5	469.730,534 475.710,538	1	469.724,244 475.710,839	6.297

**** Lungimile segmentelor sunt determinate în planul de proiecție Stereo 70 și sunt rotunjite la 1 milimetru.**

***** Distanța dintre puncte este formată din segmente cumulate ce sunt mai mici decât valoarea 1 milimetru.**

**DATE DESPRE IMOBILUL NR. 9253**

Oficiul de Cadastru și Publicitate Imobiliară SIBIU
Biroul de Cadastru și Publicitate Imobiliară Avrig

A. Partea I. Descrierea imobilului

TEREN Extravilan

Adresa: Jud. Sibiu

Nr. Crt	Nr cadastral Nr. topografic	Suprafața* (mp)	Observații / Referințe
A1		631	Sector cadastral:50 Teren neimprejmuit;

B. Partea II. Proprietari și acte

Inscrieri privitoare la dreptul de proprietate și alte drepturi reale	Referințe
/	
Act Administrativ nr. 1020/15, din 21/07/2000 emis de CJPSDPAT SIBIU (titlu de proprietate);	
B1	A1
Intabulare, drept de PROPRIETATE, dobandit prin Reconstituire, cota actuala 1/1 1) STANCIU VICTORIA, Lipsă CNP	

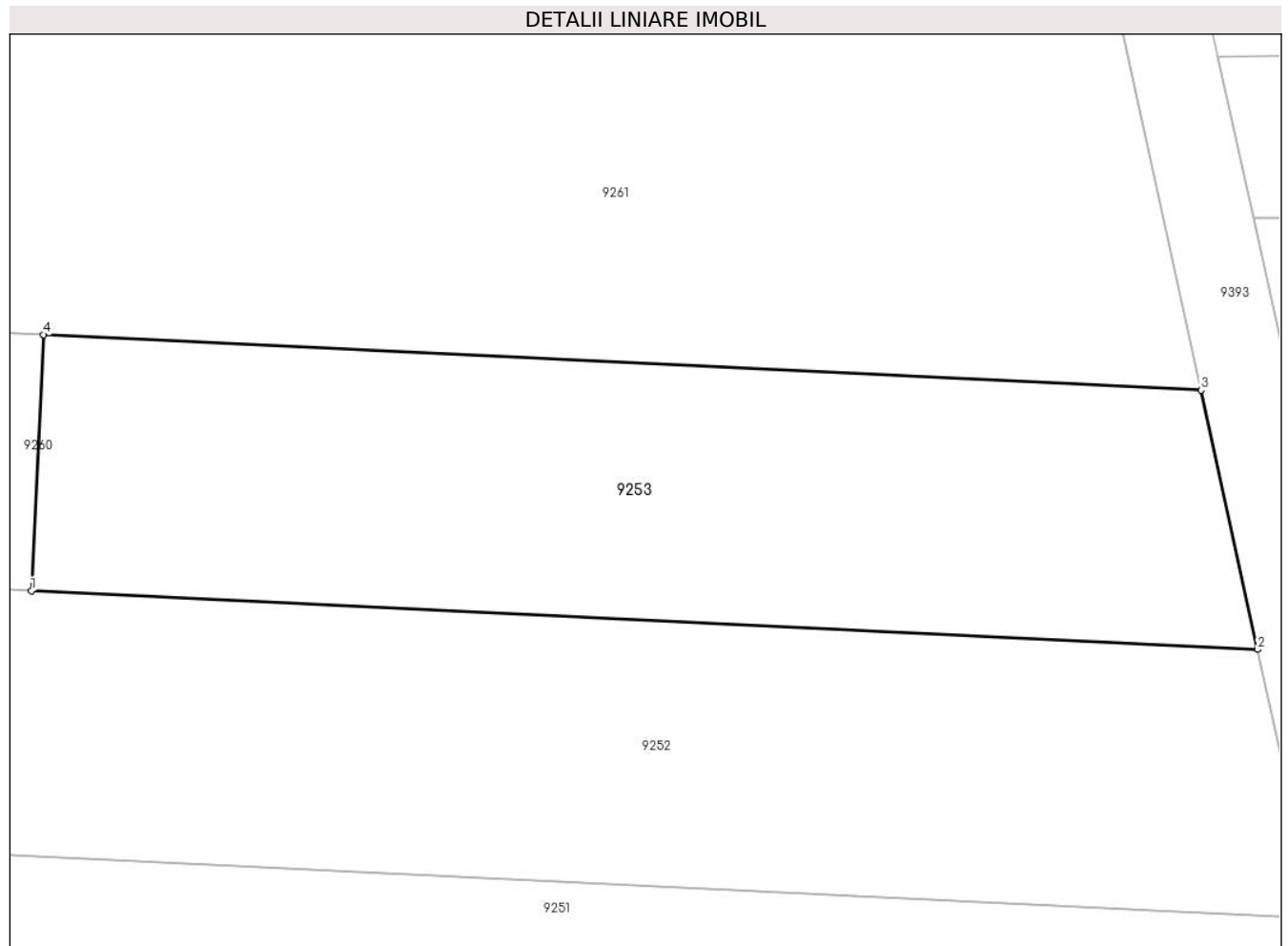
C. Partea III. SARCINI .

Inscrieri privind dezmembramintele dreptului de proprietate, drepturi reale de garanție și sarcini	Referințe
NU SUNT	

Teren

Nr cadastral	Suprafața (mp)*	Observații / Referințe
	631	

* Suprafața este determinată în planul de proiecție Stereo 70.



Date referitoare la teren

Crt	Categorie folosință	Intra vilan	Suprafața (mp)	Tarla	Parcelă	Nr. topo	Observații / Referințe
1	arabil	NU	631	51	1640/7	-	

Lungime Segmente

1) Valorile lungimilor segmentelor sunt obținute din proiecție în plan.

Punct început	X / Y	Punct sfârșit	X / Y	Lungime segment (** (m)
1	469.730,534 475.710,538	2	469.786,262 475.707,869	55.793
2	469.786,262 475.707,869	3	469.783,689 475.719,642	12.051
3	469.783,689 475.719,642	4	469.731,09 475.722,161	52.659
4	469.731,09 475.722,161	1	469.730,534 475.710,538	11.637

** Lungimile segmentelor sunt determinate în planul de proiecție Stereo 70 și sunt rotunjite la 1 milimetru.

***** Distanţa dintre puncte este formată din segmente cumulate ce sunt mai mici decât valoarea 1 milimetru.**

**DATE DESPRE IMOBILUL NR. 9254**

Oficiul de Cadastru și Publicitate Imobiliară SIBIU
Biroul de Cadastru și Publicitate Imobiliară Avrig

A. Partea I. Descrierea imobilului

TEREN Extravilan

Adresa: Jud. Sibiu

Nr. Crt	Nr cadastral Nr. topografic	Suprafața* (mp)	Observații / Referințe
A1		1.350	Sector cadastral:50 Teren neimprejmut;

B. Partea II. Proprietari și acte

Inscrieri privitoare la dreptul de proprietate și alte drepturi reale		Referințe
/		
Act Administrativ nr. 891/15, din 11/05/2000 emis de CJPSDPAT SIBIU (titlu de proprietate);		
B1	Intabulare, drept de PROPRIETATE, dobandit prin Reconstituire, cota actuala 6/8 1) BOERIU I DUMITRU , lipsă CNP 2) GRAMA I MARIA , lipsă CNP	A1
Act Notarial nr. 164, din 22/09/2017 emis de NP POPA CORNELIA (certificat de mostenitor);		
B2	Intabulare, drept de PROPRIETATE, dobandit prin Succesiune, cota actuala 1/8 1) BOERIU I DUMITRU , lipsă CNP	A1
B3	Intabulare, drept de PROPRIETATE, dobandit prin Succesiune, cota actuala 1/8 1) GRAMA I MARIA , lipsă CNP	A1

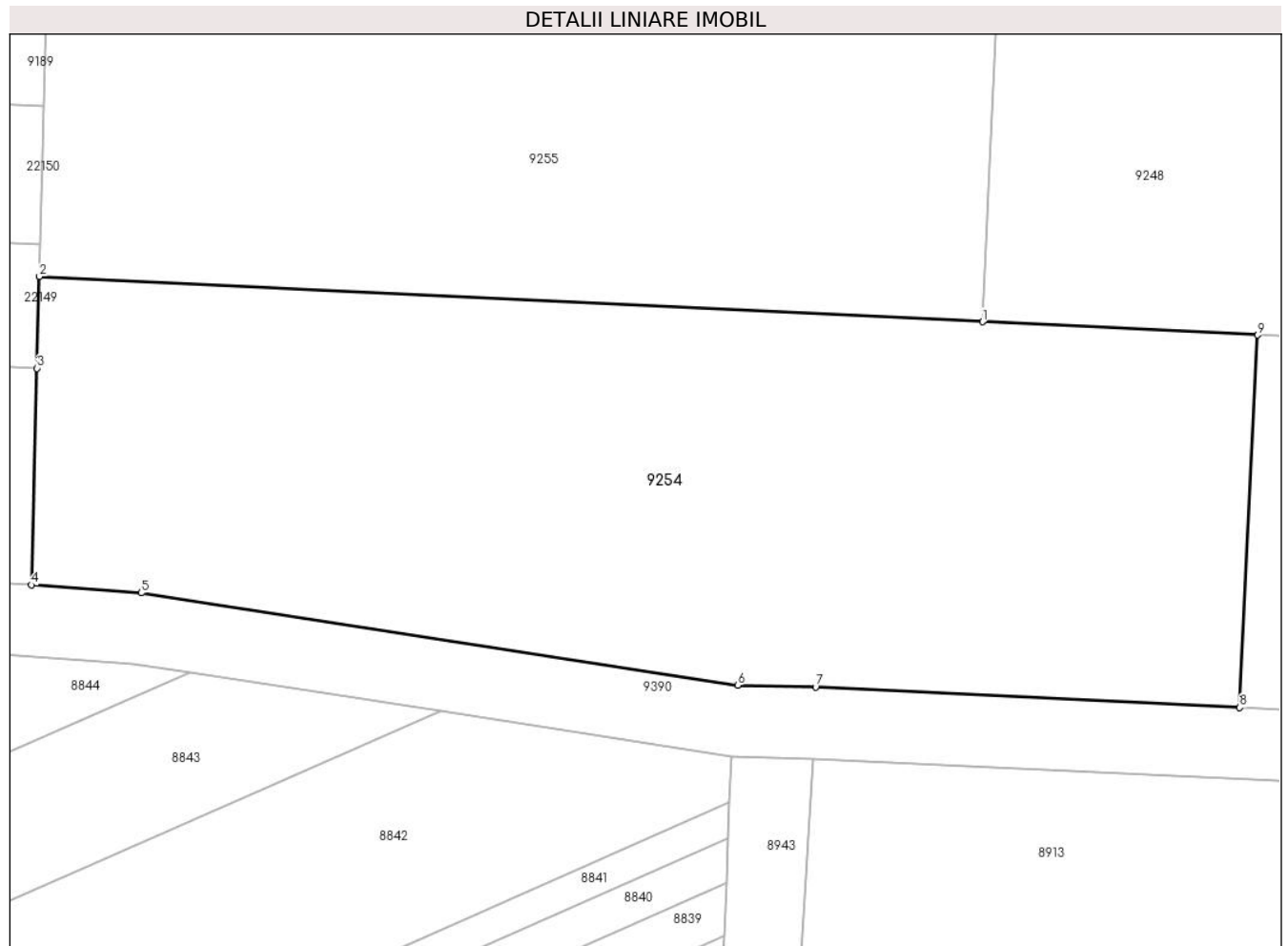
C. Partea III. SARCINI .

Inscrieri privind dezmembramintele dreptului de proprietate, drepturi reale de garanție și sarcini	Referințe
NU SUNT	

Teren

Nr cadastral	Suprafața (mp)*	Observații / Referințe
	1.350	

* Suprafața este determinată în planul de proiecție Stereo 70.



Date referitoare la teren

Crt	Categorie folosință	Intravilan	Suprafața (mp)	Tarla	Parcelă	Nr. topo	Observații / Referințe
1	faneata	NU	1.350	51	1641/1	-	

Lungime Segmente

1) Valorile lungimilor segmentelor sunt obținute din proiecție în plan.

Punct început	X / Y	Punct sfârșit	X / Y	Lungime segment (** (m)
1	469.706,608 475.561,163	2	469.653,643 475.563,699	53.025
2	469.653,643 475.563,699	3	469.653,509 475.558,554	5.147
3	469.653,509 475.558,554	4	469.653,192 475.546,402	12.156
4	469.653,192 475.546,402	5	469.659,354 475.545,948	6.18
5	469.659,354 475.545,948	6	469.692,866 475.540,782	33.907

Punct început	X / Y	Punct sfârșit	X / Y	Lungime segment (** (m)
6	469.692,866 475.540,782	7	469.697,242 475.540,666	4.378
7	469.697,242 475.540,666	8	469.721,064 475.539,525	23.849
8	469.721,064 475.539,525	9	469.722,064 475.560,423	20.922
9	469.722,064 475.560,423	1	469.706,608 475.561,163	15.474

** Lungimile segmentelor sunt determinate în planul de proiecție Stereo 70 și sunt rotunjite la 1 milimetru.

*** Distanța dintre puncte este formată din segmente cumulate ce sunt mai mici decât valoarea 1 milimetru.

**DATE DESPRE IMOBILUL NR. 9255**

Oficiul de Cadastru și Publicitate Imobiliară SIBIU
Biroul de Cadastru și Publicitate Imobiliară Avrig

A. Partea I. Descrierea imobilului

TEREN Extravilan

Adresa: Jud. Sibiu

Nr. Crt	Nr cadastral Nr. topografic	Suprafața* (mp)	Observații / Referințe
A1		3.300	Sector cadastral:50 Teren neimprejmuit;

B. Partea II. Proprietari și acte

Inscrieri privitoare la dreptul de proprietate și alte drepturi reale	Referințe
/	
Act Notarial nr. 655, din 05/04/2011 emis de NP POPA CORNELIA (contract de vanzare-cumparare);	
B1	A1
Intabulare, drept de PROPRIETATE, dobandit prin Conventie, cota actuala 1/1	
1) SC SOBIS SOLUTIONS SRL, CIF:12018818	

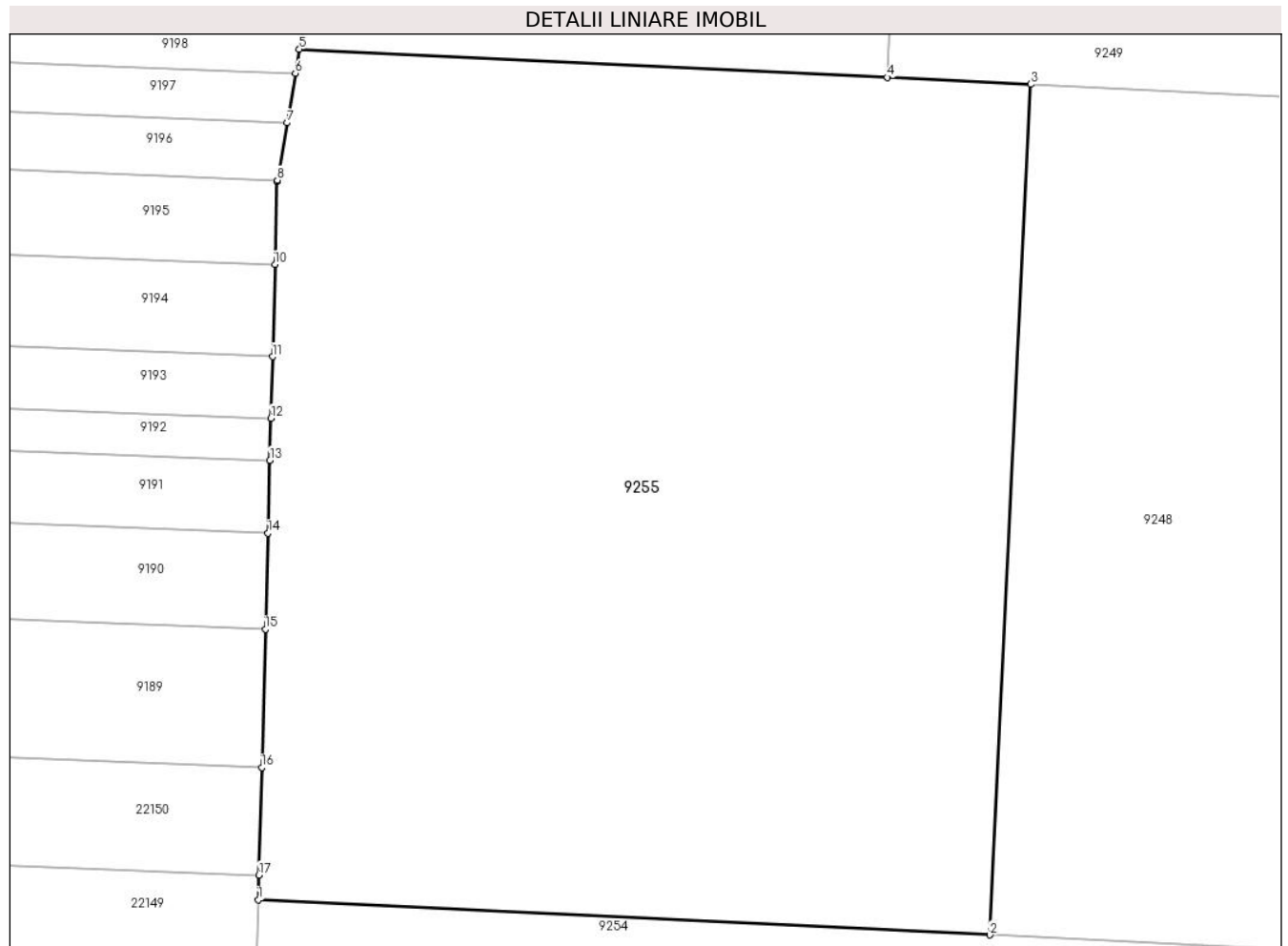
C. Partea III. SARCINI .

Inscrieri privind dezmembramintele dreptului de proprietate, drepturi reale de garanție și sarcini	Referințe
NU SUNT	

Teren

Nr cadastral	Suprafața (mp)*	Observații / Referințe
	3.300	

* Suprafața este determinată în planul de proiecție Stereo 70.



Date referitoare la teren

Crt	Categorie folosință	Intra vilan	Suprafața (mp)	Tarla	Parcelă	Nr. topo	Observații / Referințe
1	faneata	NU	3.300	51	1641/2	-	

Lungime Segmente

1) Valorile lungimilor segmentelor sunt obținute din proiecție în plan.

Punct început	X / Y	Punct sfârșit	X / Y	Lungime segment (** (m)
1	469.653,643 475.563,699	2	469.706,608 475.561,163	53.025
2	469.706,608 475.561,163	3	469.709,553 475.622,673	61.581
3	469.709,553 475.622,673	4	469.699,177 475.623,17	10.388
4	469.699,177 475.623,17	5	469.656,611 475.625,209	42.615
5	469.656,611 475.625,209	6	469.656,318 475.623,468	1.765

Punct început	X / Y	Punct sfârșit	X / Y	Lungime segment (** (m)
6	469.656,318 475.623,468	7	469.655,715 475.619,885	3.633
7	469.655,715 475.619,885	8	469.655,018 475.615,745	4.198
8	469.655,018 475.615,745	9	469.655,0 475.615,638	0.109
9	469.655,0 475.615,638	10	469.654,843 475.609,637	6.003
10	469.654,843 475.609,637	11	469.654,669 475.602,974	6.665
11	469.654,669 475.602,974	12	469.654,553 475.598,532	4.443
12	469.654,553 475.598,532	13	469.654,474 475.595,478	3.055
13	469.654,474 475.595,478	14	469.654,336 475.590,204	5.276
14	469.654,336 475.590,204	15	469.654,154 475.583,263	6.943
15	469.654,154 475.583,263	16	469.653,893 475.573,269	9.998
16	469.653,893 475.573,269	17	469.653,69 475.565,495	7.776
17	469.653,69 475.565,495	1	469.653,643 475.563,699	1.796

** Lungimile segmentelor sunt determinate în planul de proiecție Stereo 70 și sunt rotunjite la 1 milimetru.

*** Distanța dintre puncte este formată din segmente cumulate ce sunt mai mici decât valoarea 1 milimetru.

**DATE DESPRE IMOBILUL NR. 9256**

Oficiul de Cadastru și Publicitate Imobiliară SIBIU
Biroul de Cadastru și Publicitate Imobiliară Avrig

A. Partea I. Descrierea imobilului

TEREN Extravilan

Adresa: Jud. Sibiu

Nr. Crt	Nr cadastral Nr. topografic	Suprafața* (mp)	Observații / Referințe
A1		740	Sector cadastral:50 Teren neimprejmuit;

B. Partea II. Proprietari și acte

Inscrieri privitoare la dreptul de proprietate și alte drepturi reale		Referințe
/		
Act Administrativ nr. 1004/15, din 05/07/2000 emis de CJPSDPAT SIBIU (titlu de proprietate);		
B1	Intabulare, drept de PROPRIETATE, dobandit prin Reconstituire, cota actuala 1/1 1) DOBRIN MARIA, Lipsă CNP DEFUNCT:Da	A1

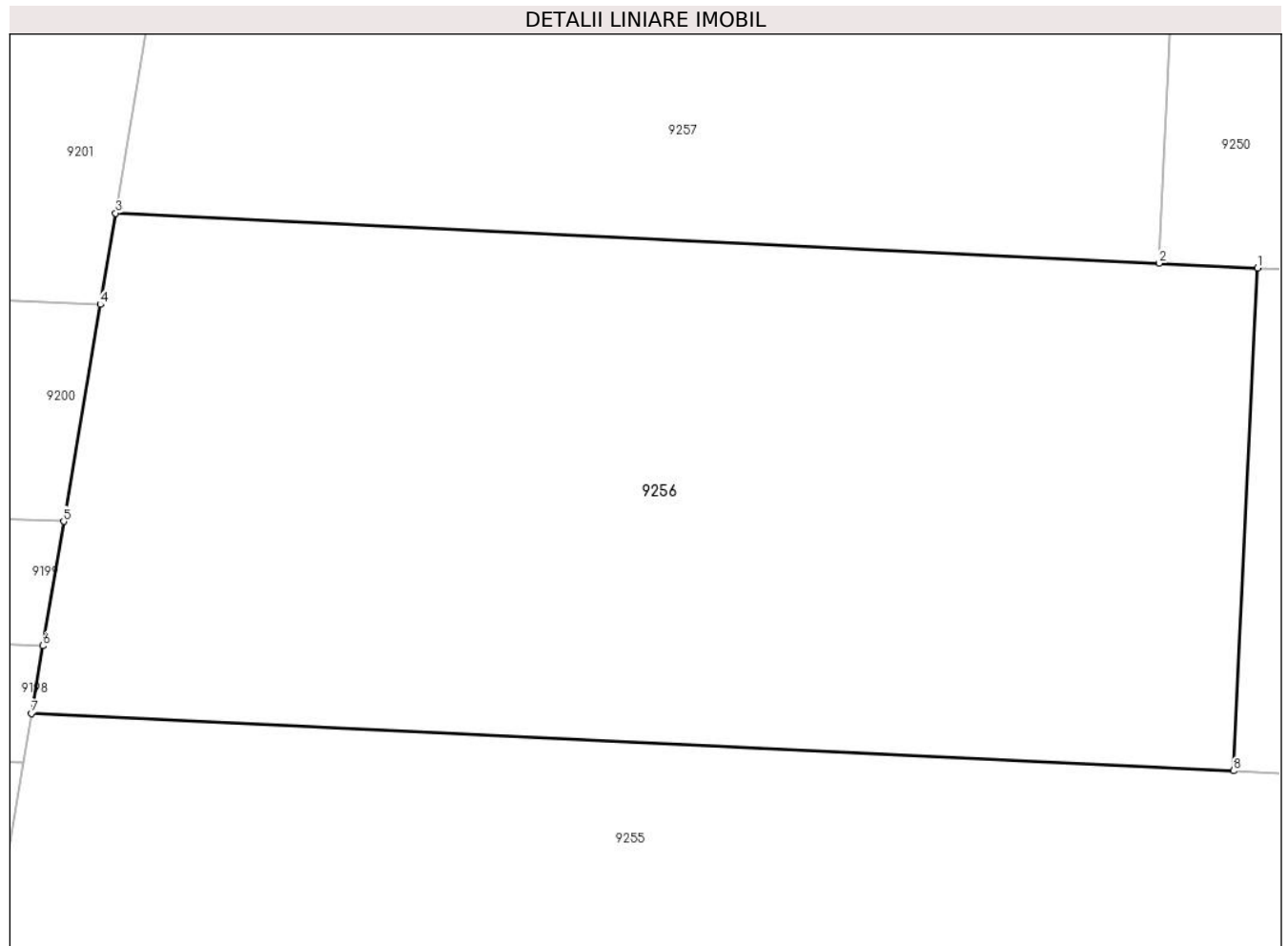
C. Partea III. SARCINI .

Inscrieri privind dezmembramintele dreptului de proprietate, drepturi reale de garanție și sarcini	Referințe
NU SUNT	

Teren

Nr cadastral	Suprafața (mp)*	Observații / Referințe
	740	

* Suprafața este determinată în planul de proiecție Stereo 70.



Date referitoare la teren

Crt	Categorie folosință	Intravilan	Suprafața (mp)	Tarla	Parcelă	Nr. topo	Observații / Referințe
1	faneata	NU	740	51	1641/3	-	

Lungime Segmente

1) Valorile lungimilor segmentelor sunt obținute din proiecție în plan.

Punct început	X / Y	Punct sfârșit	X / Y	Lungime segment (** (m)
1	469.700,029 475.640,959	2	469.696,546 475.641,126	3.487
2	469.696,546 475.641,126	3	469.659,588 475.642,896	37.001
3	469.659,588 475.642,896	4	469.659,045 475.639,67	3.271
4	469.659,045 475.639,67	5	469.657,753 475.631,993	7.785
5	469.657,753 475.631,993	6	469.657,013 475.627,596	4.459

Punct început	X / Y	Punct sfârșit	X / Y	Lungime segment (** (m)
6	469.657,013 475.627,596	7	469.656,611 475.625,209	2.421
7	469.656,611 475.625,209	8	469.699,177 475.623,17	42.615
8	469.699,177 475.623,17	1	469.700,029 475.640,959	17.809

** Lungimile segmentelor sunt determinate în planul de proiecție Stereo 70 și sunt rotunjite la 1 milimetru.

*** Distanța dintre puncte este formată din segmente cumulate ce sunt mai mici decât valoarea 1 milimetru.

**DATE DESPRE IMOBILUL NR. 9257**

Oficiul de Cadastru și Publicitate Imobiliară SIBIU
Biroul de Cadastru și Publicitate Imobiliară Avrig

A. Partea I. Descrierea imobilului

TEREN Extravilan

Adresa: Jud. Sibiu

Nr. Crt	Nr cadastral Nr. topografic	Suprafața* (mp)	Observații / Referințe
A1		637	Sector cadastral:50 Teren neimprejmuit;

B. Partea II. Proprietari și acte

Inscrieri privitoare la dreptul de proprietate și alte drepturi reale		Referințe
/		
Act Administrativ nr. 1060/15, din 12/01/2001 emis de CJPSDPAT SIBIU (titlu de proprietate);		
B1	Intabulare, drept de PROPRIETATE, dobandit prin Reconstituire, cota actuala 1/1 1) BOERIU ELEONORA, Lipsă CNP	A1

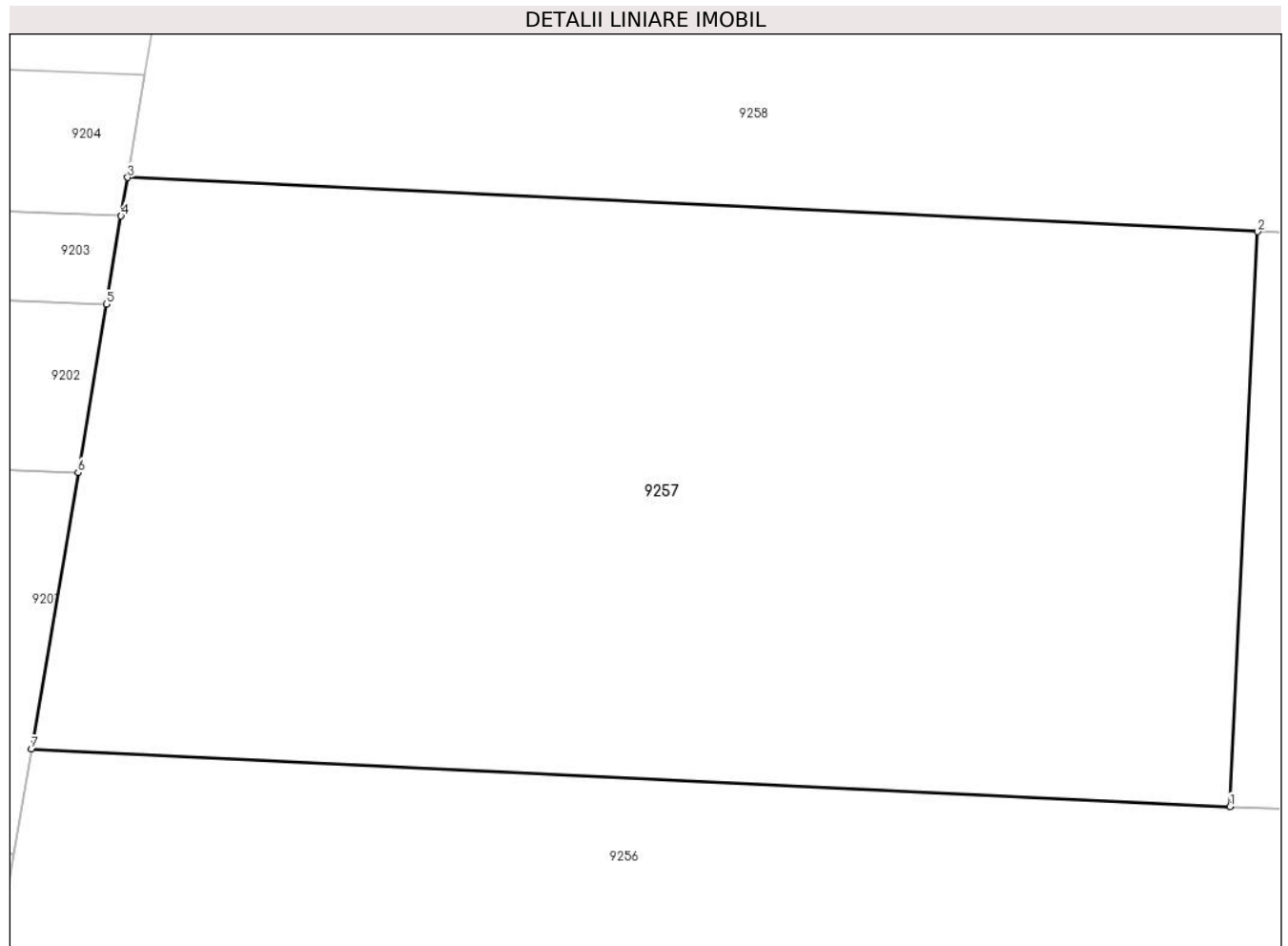
C. Partea III. SARCINI .

Inscrieri privind dezmembramintele dreptului de proprietate, drepturi reale de garanție și sarcini	Referințe
NU SUNT	

Teren

Nr cadastral	Suprafața (mp)*	Observații / Referințe
	637	

* Suprafața este determinată în planul de proiecție Stereo 70.



Date referitoare la teren

Crt	Categorie folosință	Intra vilan	Suprafața (mp)	Tarla	Parcelă	Nr. topo	Observații / Referințe
1	faneata	NU	637	51	1641/4	-	

Lungime Segmente

1) Valorile lungimilor segmentelor sunt obținute din proiecție în plan.

Punct început	X / Y	Punct sfârșit	X / Y	Lungime segment (** (m)
1	469.696,546 475.641,126	2	469.697,394 475.658,829	17.723
2	469.697,394 475.658,829	3	469.662,55 475.660,497	34.883
3	469.662,55 475.660,497	4	469.662,351 475.659,314	1.2
4	469.662,351 475.659,314	5	469.661,893 475.656,594	2.758
5	469.661,893 475.656,594	6	469.661,022 475.651,419	5.248

Punct început	X / Y	Punct sfârșit	X / Y	Lungime segment (** (m)
6	469.661,022 475.651,419	7	469.659,588 475.642,896	8.643
7	469.659,588 475.642,896	1	469.696,546 475.641,126	37.001

** Lungimile segmentelor sunt determinate în planul de proiecție Stereo 70 și sunt rotunjite la 1 milimetru.

*** Distanța dintre puncte este formată din segmente cumulate ce sunt mai mici decât valoarea 1 milimetru.

**DATE DESPRE IMOBILUL NR. 9258**

Oficiul de Cadastru și Publicitate Imobiliară SIBIU
Biroul de Cadastru și Publicitate Imobiliară Avrig

A. Partea I. Descrierea imobilului

TEREN Extravilan

Adresa: Jud. Sibiu

Nr. Crt	Nr cadastral Nr. topografic	Suprafața* (mp)	Observații / Referințe
A1		1.600	Sector cadastral:50 Teren neimprejmuit;

B. Partea II. Proprietari și acte

Inscrieri privitoare la dreptul de proprietate și alte drepturi reale	Referințe
/	
Act Administrativ nr. 839/15, din 29/06/1999 emis de CJPSDPAT SIBIU (titlu de proprietate);	
B1	A1
Intabulare, drept de PROPRIETATE, dobandit prin Reconstituire, cota actuala 1/1	
1) POPA GHEORGHE DEFUNCT:Da	
2) POPA VASILE, Lipsă CNP	
3) MARIN EUFROSINA, Lipsă CNP	

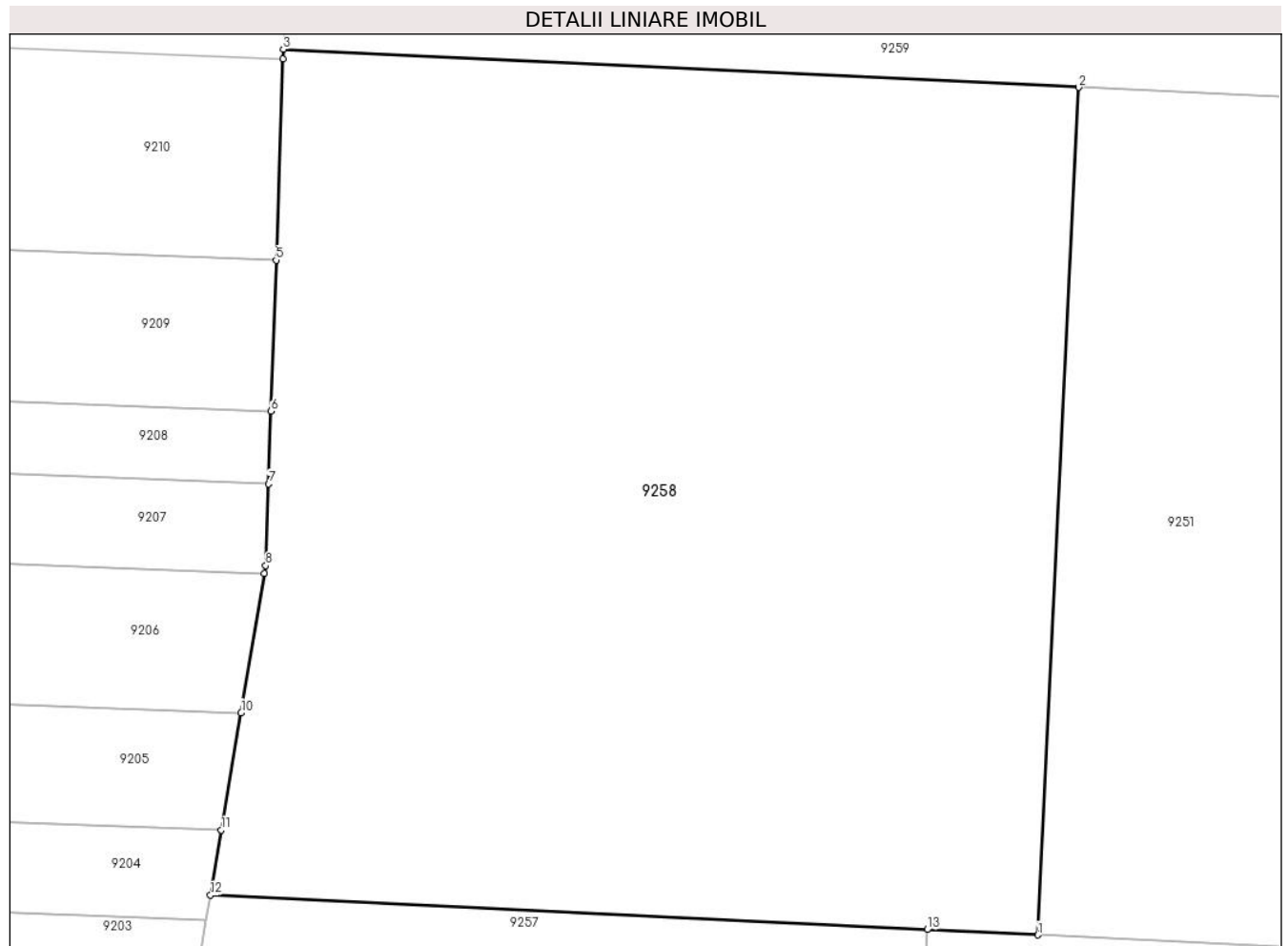
C. Partea III. SARCINI .

Inscrieri privind dezmembramintele dreptului de proprietate, drepturi reale de garanție și sarcini	Referințe
NU SUNT	

Teren

Nr cadastral	Suprafața (mp)*	Observații / Referințe
	1.600	

* Suprafața este determinată în planul de proiecție Stereo 70.



Date referitoare la teren

Crt	Categorie folosință	Intravilan	Suprafața (mp)	Tarla	Parcelă	Nr. topo	Observații / Referințe
1	faneata	NU	1.600	51	1641/5	-	

Lungime Segmente

1) Valorile lungimilor segmentelor sunt obținute din proiecție în plan.

Punct început	X / Y	Punct sfârșit	X / Y	Lungime segment (** (m)
1	469.702,783 475.658,571	2	469.704,753 475.699,72	41.196
2	469.704,753 475.699,72	3	469.666,089 475.701,571	38.709
3	469.666,089 475.701,571	4	469.666,073 475.701,106	0.465
4	469.666,073 475.701,106	5	469.665,743 475.691,328	9.784
5	469.665,743 475.691,328	6	469.665,496 475.683,994	7.338

Punct început	X / Y	Punct sfârșit	X / Y	Lungime segment (** (m)
6	469.665,496 475.683,994	7	469.665,376 475.680,464	3.533
7	469.665,376 475.680,464	8	469.665,242 475.676,493	3.973
8	469.665,242 475.676,493	9	469.665,18 475.676,12	0.378
9	469.665,18 475.676,12	10	469.664,041 475.669,356	6.859
10	469.664,041 475.669,356	11	469.663,083 475.663,661	5.775
11	469.663,083 475.663,661	12	469.662,55 475.660,497	3.208
12	469.662,55 475.660,497	13	469.697,394 475.658,829	34.883
13	469.697,394 475.658,829	1	469.702,783 475.658,571	5.395

** Lungimile segmentelor sunt determinate în planul de proiecție Stereo 70 și sunt rotunjite la 1 milimetru.

*** Distanța dintre puncte este formată din segmente cumulate ce sunt mai mici decât valoarea 1 milimetru.

**DATE DESPRE IMOBILUL NR. 9259**

Oficiul de Cadastru și Publicitate Imobiliară SIBIU
Biroul de Cadastru și Publicitate Imobiliară Avrig

A. Partea I. Descrierea imobilului

TEREN Extravilan

Adresa: Jud. Sibiu

Nr. Crt	Nr cadastral Nr. topografic	Suprafața* (mp)	Observații / Referințe
A1		695	Sector cadastral:50 Teren neimprejmuit;

B. Partea II. Proprietari și acte

Inscrieri privitoare la dreptul de proprietate și alte drepturi reale	Referințe
/	
Act Administrativ nr. 973/15, din 15/06/2000 emis de CJPSDPAT SIBIU (titlu de proprietate);	
B1	A1
Intabulare, drept de PROPRIETATE, dobandit prin Reconstituire, cota actuala 1/1 1) LUPȘOR V LIVIU, Lipsă CNP	

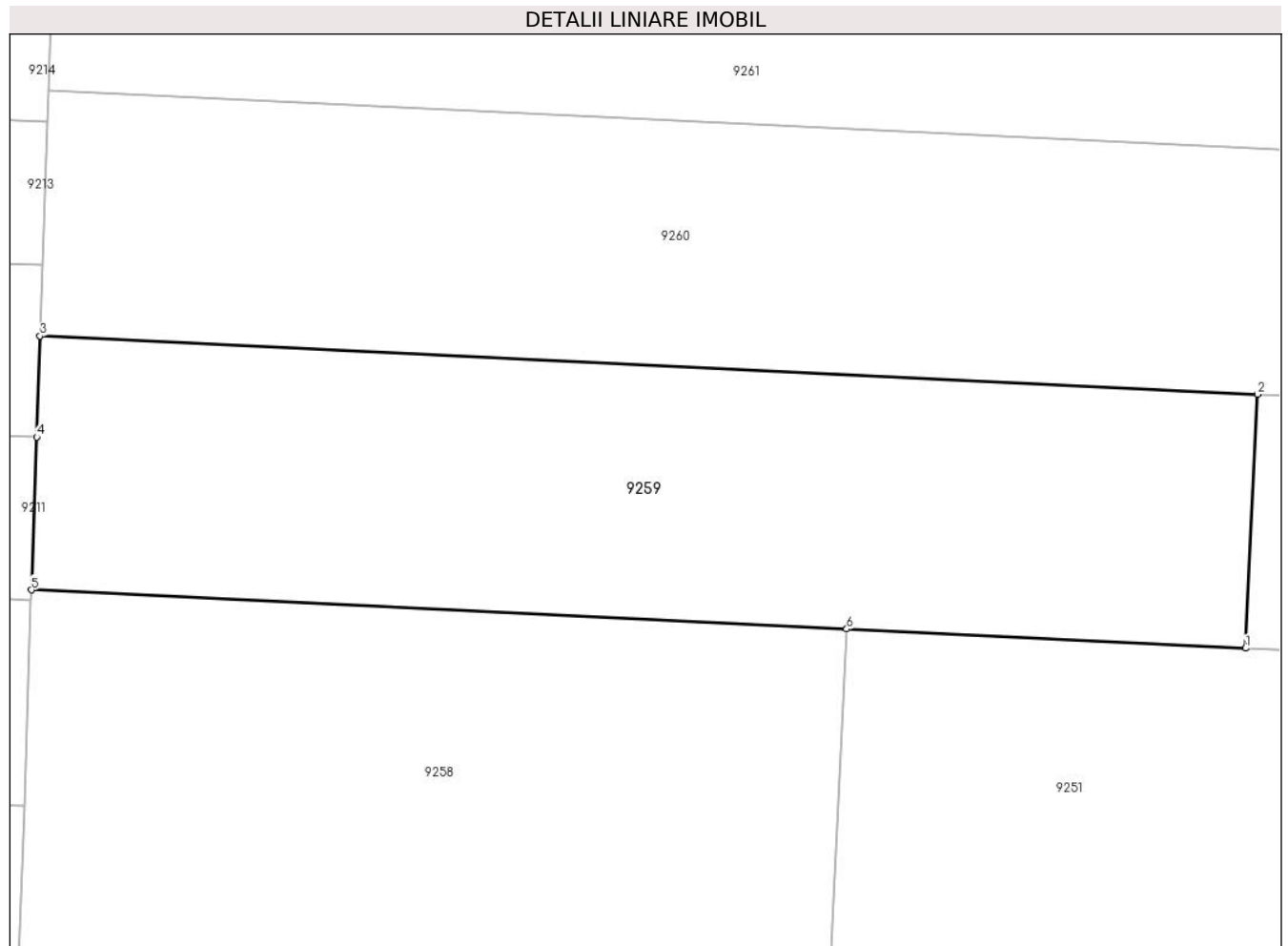
C. Partea III. SARCINI .

Inscrieri privind dezmembramintele dreptului de proprietate, drepturi reale de garanție și sarcini	Referințe
NU SUNT	

Teren

Nr cadastral	Suprafața (mp)*	Observații / Referințe
	695	

* Suprafața este determinată în planul de proiecție Stereo 70.



Date referitoare la teren

Crt	Categorie folosință	Intramilan	Suprafața (mp)	Tarla	Parcelă	Nr. topo	Observații / Referințe
1	faneata	NU	695	51	1641/6	-	

Lungime Segmente

1) Valorile lungimilor segmentelor sunt obținute din proiecție în plan.

Punct început	X / Y	Punct sfârșit	X / Y	Lungime segment (** (m)
1	469.723,668 475.698,814	2	469.724,244 475.710,839	12.039
2	469.724,244 475.710,839	3	469.666,495 475.713,604	57.815
3	469.666,495 475.713,604	4	469.666,333 475.708,812	4.795
4	469.666,333 475.708,812	5	469.666,089 475.701,571	7.245
5	469.666,089 475.701,571	6	469.704,753 475.699,72	38.709

Punct început	X / Y	Punct sfârșit	X / Y	Lungime segment (** (m)
6	469.704,753 475.699,72	1	469.723,668 475.698,814	18.936

** Lungimile segmentelor sunt determinate în planul de proiecție Stereo 70 și sunt rotunjite la 1 milimetru.

*** Distanța dintre puncte este formată din segmente cumulate ce sunt mai mici decât valoarea 1 milimetru.

**DATE DESPRE IMOBILUL NR. 9260**

Oficiul de Cadastru și Publicitate Imobiliară SIBIU
Biroul de Cadastru și Publicitate Imobiliară Avrig

A. Partea I. Descrierea imobilului

TEREN Extravilan

Adresa: Jud. Sibiu

Nr. Crt	Nr cadastral Nr. topografic	Suprafața* (mp)	Observații / Referințe
A1		747	Sector cadastral:50 Teren neimprejmuit;

B. Partea II. Proprietari și acte

Inscrieri privitoare la dreptul de proprietate și alte drepturi reale	Referințe
/	
Act Administrativ nr. 1020/15, din 21/07/2000 emis de CJPSDPAT SIBIU (titlu de proprietate);	
B1	A1
Intabulare, drept de PROPRIETATE, dobandit prin Reconstituire, cota actuala 1/1 1) STANCIU VICTORIA, Lipsă CNP	

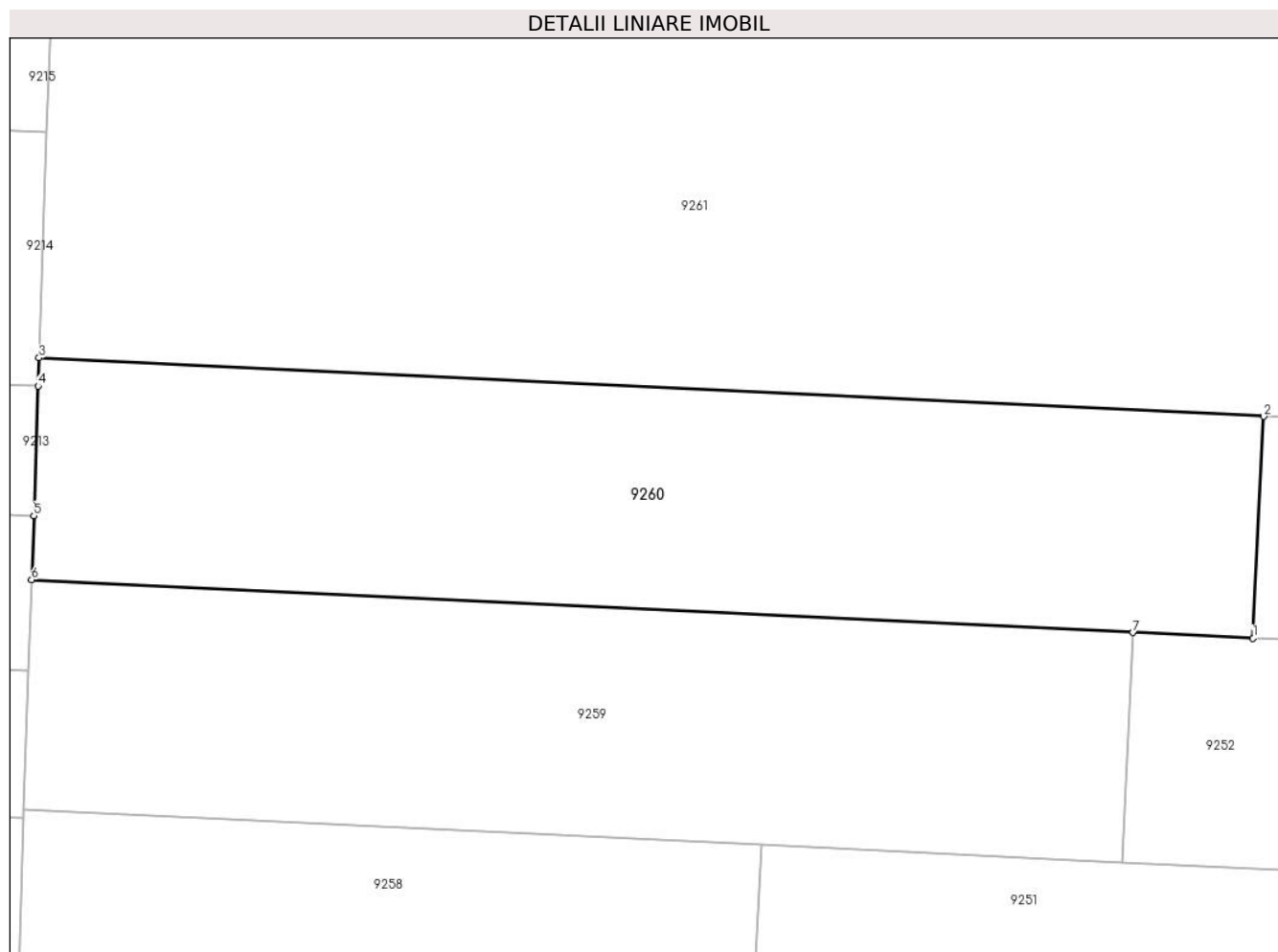
C. Partea III. SARCINI .

Inscrieri privind dezmembramintele dreptului de proprietate, drepturi reale de garanție și sarcini	Referințe
NU SUNT	

Teren

Nr cadastral	Suprafața (mp)*	Observații / Referințe
	747	

* Suprafața este determinată în planul de proiecție Stereo 70.



Date referitoare la teren

Crt	Categorie folosință	Intra vilan	Suprafața (mp)	Tarla	Parcelă	Nr. topo	Observații / Referințe
1	faneata	NU	747	51	1641/7	-	

Lungime Segmente

1) Valorile lungimilor segmentelor sunt obținute din proiecție în plan.

Punct început	X / Y	Punct sfârșit	X / Y	Lungime segment (** (m)
1	469.730,534 475.710,538	2	469.731,09 475.722,161	11.637
2	469.731,09 475.722,161	3	469.666,888 475.725,236	64.276
3	469.666,888 475.725,236	4	469.666,838 475.723,752	1.485
4	469.666,838 475.723,752	5	469.666,608 475.716,961	6.794
5	469.666,608 475.716,961	6	469.666,495 475.713,604	3.359

Punct început	X / Y	Punct sfârșit	X / Y	Lungime segment (** (m)
6	469.666,495 475.713,604	7	469.724,244 475.710,839	57.815
7	469.724,244 475.710,839	1	469.730,534 475.710,538	6.297

** Lungimile segmentelor sunt determinate în planul de proiecție Stereo 70 și sunt rotunjite la 1 milimetru.

*** Distanța dintre puncte este formată din segmente cumulate ce sunt mai mici decât valoarea 1 milimetru.

**DATE DESPRE IMOBILUL NR. 9261**

Oficiul de Cadastru și Publicitate Imobiliară SIBIU
Biroul de Cadastru și Publicitate Imobiliară Avrig

A. Partea I. Descrierea imobilului

TEREN Extravilan

Adresa: Jud. Sibiu

Nr. Crt	Nr cadastral Nr. topografic	Suprafața* (mp)	Observații / Referințe
A1		2.560	Sector cadastral:50 Teren neimpregmuit;

B. Partea II. Proprietari și acte

Inscrieri privitoare la dreptul de proprietate și alte drepturi reale	Referințe
/	
Act Notarial nr. 1061, din 15/12/2009 emis de NP POPA CORNELIA (contract de donatie);	
B1	A1
Intabulare, drept de PROPRIETATE, dobandit prin Conventie, cota actuala 1/1 1) MIRON MARIANA	
Act Administrativ nr. 7066, din 07/11/2023 emis de PRIMĂRIA COMUNEI ARPAȘU DE JOS (adeverinta);	
B2	A1
Se notează posesia faptică asupra cotei de 1/1 în favoarea lui 1) SC SOBIS SOLUTIONS SRL, CIF:12018818	

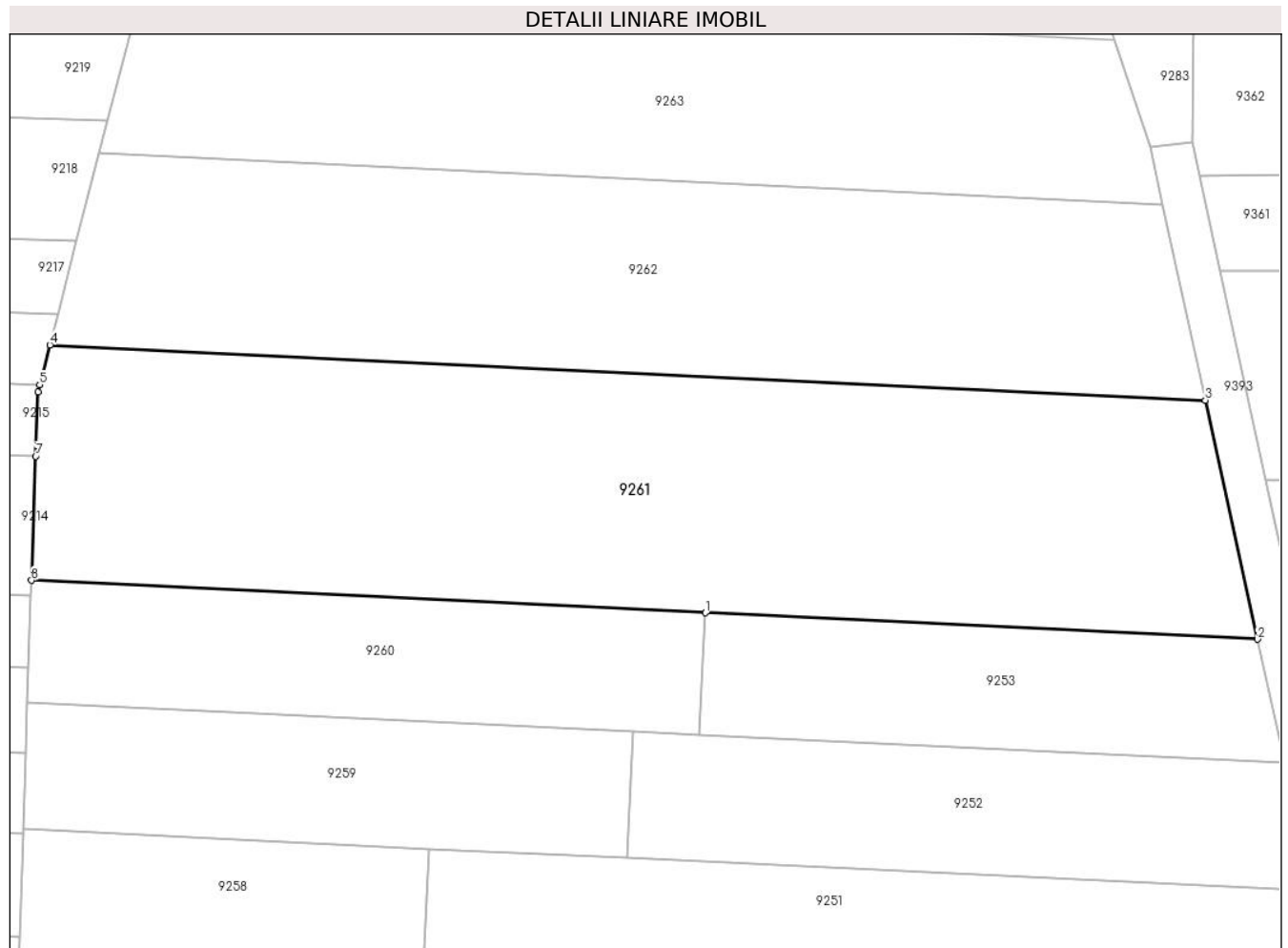
C. Partea III. SARCINI .

Inscrieri privind dezmembramintele dreptului de proprietate, drepturi reale de garanție și sarcini	Referințe
NU SUNT	

Teren

Nr cadastral	Suprafața (mp)*	Observații / Referințe
	2.560	

* Suprafața este determinată în planul de proiecție Stereo 70.



Date referitoare la teren

Crt	Categorie folosință	Intra vilan	Suprafața (mp)	Tarla	Parcelă	Nr. topo	Observații / Referințe
1	faneata	NU	2.560	51	1641/8	-	

Lungime Segmente

1) Valorile lungimilor segmentelor sunt obținute din proiecție în plan.

Punct început	X / Y	Punct sfârșit	X / Y	Lungime segment (** (m)
1	469.731,09 475.722,161	2	469.783,689 475.719,642	52.659
2	469.783,689 475.719,642	3	469.778,722 475.742,368	23.263
3	469.778,722 475.742,368	4	469.668,649 475.747,64	110.199
4	469.668,649 475.747,64	5	469.667,671 475.743,845	3.918
5	469.667,671 475.743,845	6	469.667,493 475.743,155	0.713

Punct început	X / Y	Punct sfârșit	X / Y	Lungime segment (** (m)
6	469.667,493 475.743,155	7	469.667,287 475.737,061	6.098
7	469.667,287 475.737,061	8	469.666,888 475.725,236	11.832
8	469.666,888 475.725,236	1	469.731,09 475.722,161	64.276

** Lungimile segmentelor sunt determinate în planul de proiecție Stereo 70 și sunt rotunjite la 1 milimetru.

*** Distanța dintre puncte este formată din segmente cumulate ce sunt mai mici decât valoarea 1 milimetru.

**DATE DESPRE IMOBILUL NR. 9262**

Oficiul de Cadastru și Publicitate Imobiliară SIBIU
Biroul de Cadastru și Publicitate Imobiliară Avrig

A. Partea I. Descrierea imobilului

TEREN Extravilan

Adresa: Jud. Sibiu

Nr. Crt	Nr cadastral Nr. topografic	Suprafața* (mp)	Observații / Referințe
A1		1.950	Sector cadastral:50 Teren neimprejmuit;

B. Partea II. Proprietari și acte

Inscrieri privitoare la dreptul de proprietate și alte drepturi reale		Referințe
/		
Act Notarial nr. 1060, din 30/09/2011 emis de NP FILIPÁNITS ALPÁR (contract de vanzare-cumparare);		
B1	Intabulare, drept de PROPRIETATE, dobandit prin Conventie, cota actuala 1/1 1) SC SOBIS SOLUTIONS SRL, CIF:12018818	A1

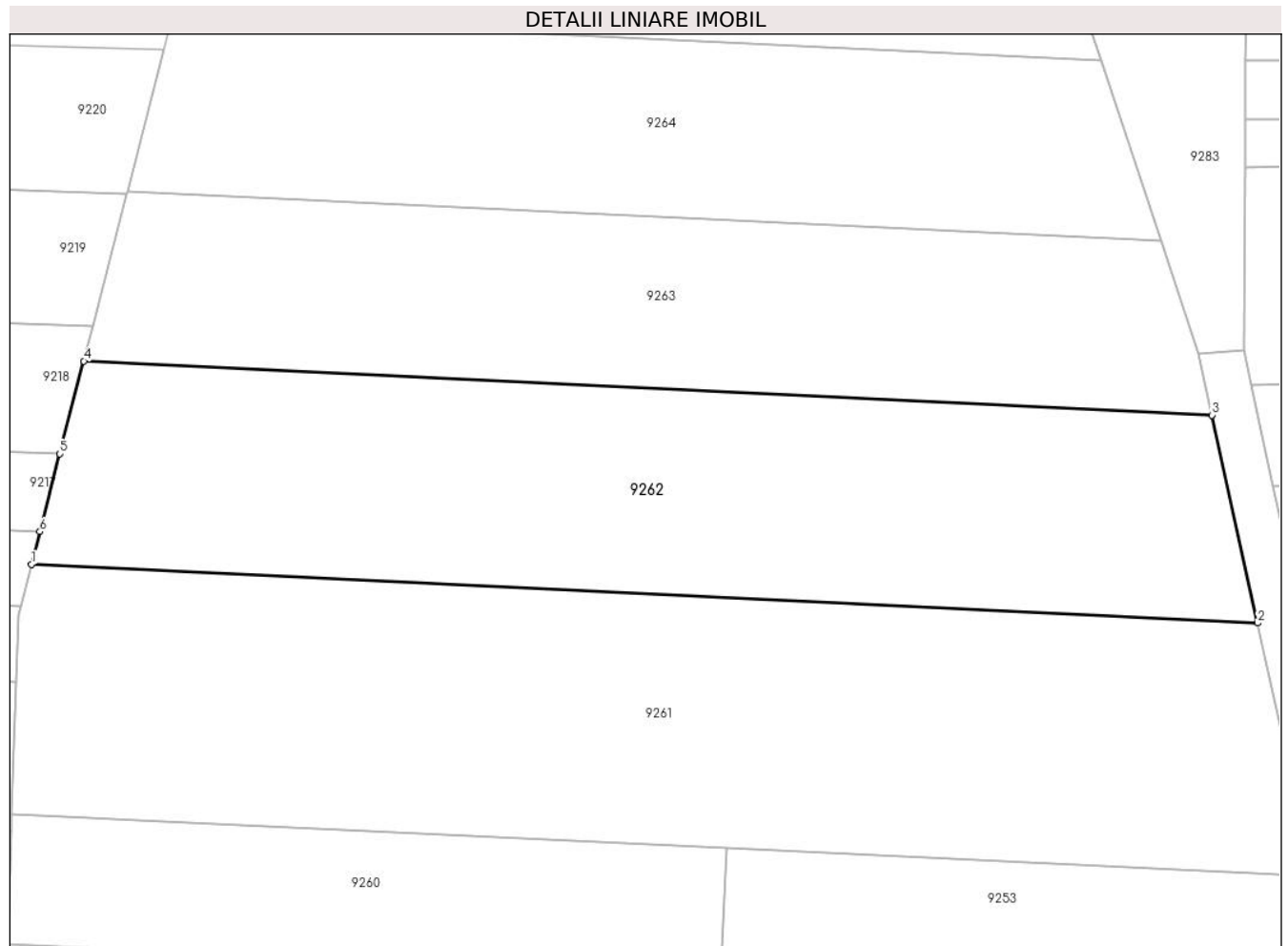
C. Partea III. SARCINI .

Inscrieri privind dezmembramintele dreptului de proprietate, drepturi reale de garanție și sarcini	Referințe
NU SUNT	

Teren

Nr cadastral	Suprafața (mp)*	Observații / Referințe
	1.950	

* Suprafața este determinată în planul de proiecție Stereo 70.



Date referitoare la teren

Crt	Categorie folosință	Intravilan	Suprafața (mp)	Tarla	Parcelă	Nr. topo	Observații / Referințe
1	padure	NU	1.950	51	1641/9	-	Tufăriș

Lungime Segmente

1) Valorile lungimilor segmentelor sunt obținute din proiecție în plan.

Punct început	X / Y	Punct sfârșit	X / Y	Lungime segment (** (m)
1	469.668,649 475.747,64	2	469.778,722 475.742,368	110.199
2	469.778,722 475.742,368	3	469.774,646 475.761,014	19.086
3	469.774,646 475.761,014	4	469.673,348 475.765,866	101.415
4	469.673,348 475.765,866	5	469.671,199 475.757,531	8.607
5	469.671,199 475.757,531	6	469.669,404 475.750,568	7.191

Punct început	X / Y	Punct sfârșit	X / Y	Lungime segment (** (m)
6	469.669,404 475.750,568	1	469.668,649 475.747,64	3.025

** Lungimile segmentelor sunt determinate în planul de proiecție Stereo 70 și sunt rotunjite la 1 milimetru.

*** Distanța dintre puncte este formată din segmente cumulate ce sunt mai mici decât valoarea 1 milimetru.

**DATE DESPRE IMOBILUL NR. 9263**

Oficiul de Cadastru și Publicitate Imobiliară SIBIU
Biroul de Cadastru și Publicitate Imobiliară Avrig

A. Partea I. Descrierea imobilului

TEREN Extravilan

Adresa: Jud. Sibiu

Nr. Crt	Nr cadastral Nr. topografic	Suprafața* (mp)	Observații / Referințe
A1		1.500	Sector cadastral:50 Teren neimprejmuit;

B. Partea II. Proprietari și acte

Inscrieri privitoare la dreptul de proprietate și alte drepturi reale		Referințe
/		
Act Administrativ nr. 1034/15, din 13/10/2000 emis de CJPSDPAT SIBIU (titlu de proprietate);		
B1	Intabulare, drept de PROPRIETATE, dobandit prin Reconstituire, cota actuala 1/1 1) CAPĂȚINĂ GHEORGHE, Lipsă CNP	A1

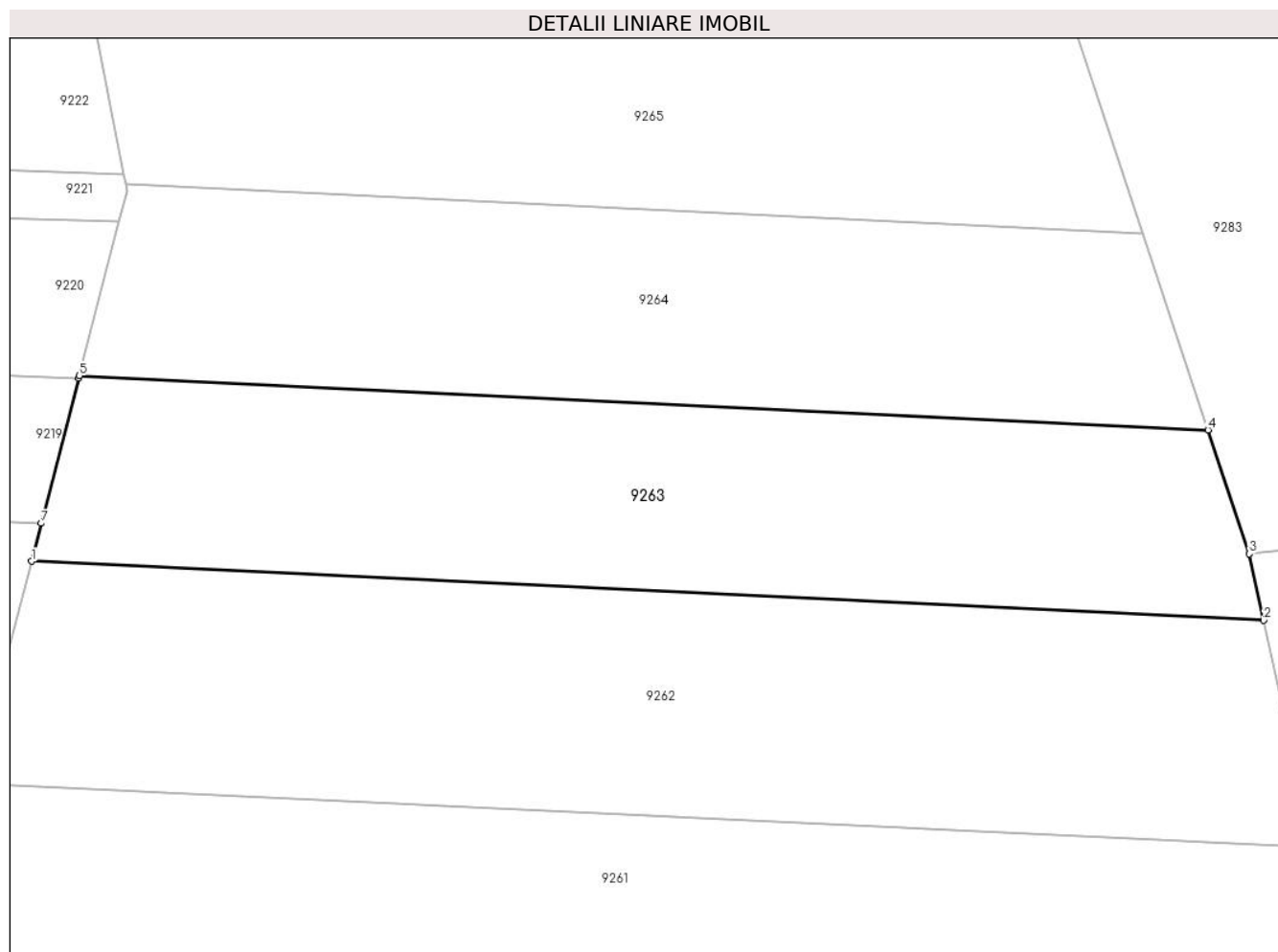
C. Partea III. SARCINI .

Inscrieri privind dezmembramintele dreptului de proprietate, drepturi reale de garanție și sarcini	Referințe
NU SUNT	

Teren

Nr cadastral	Suprafața (mp)*	Observații / Referințe
	1.500	

* Suprafața este determinată în planul de proiecție Stereo 70.



Date referitoare la teren

Crt	Categorie folosință	Intravilan	Suprafața (mp)	Tarla	Parcelă	Nr. topo	Observații / Referințe
1	faneata	NU	1.500	51	1641/10	-	

Lungime Segmente

1) Valorile lungimilor segmentelor sunt obținute din proiecție în plan.

Punct început	X / Y	Punct sfârșit	X / Y	Lungime segment (** (m)
1	469.673,348 475.765,866	2	469.774,646 475.761,014	101.415
2	469.774,646 475.761,014	3	469.773,454 475.766,47	5.585
3	469.773,454 475.766,47	4	469.770,065 475.776,658	10.737
4	469.770,065 475.776,658	5	469.677,276 475.781,102	92.896
5	469.677,276 475.781,102	6	469.677,219 475.780,882	0.226

Punct început	X / Y	Punct sfârșit	X / Y	Lungime segment (** (m)
6	469.677,219 475.780,882	7	469.674,151 475.768,983	12.289
7	469.674,151 475.768,983	1	469.673,348 475.765,866	3.219

** Lungimile segmentelor sunt determinate în planul de proiecție Stereo 70 și sunt rotunjite la 1 milimetru.

*** Distanța dintre puncte este formată din segmente cumulate ce sunt mai mici decât valoarea 1 milimetru.

**DATE DESPRE IMOBILUL NR. 9264**

Oficiul de Cadastru și Publicitate Imobiliară SIBIU
Biroul de Cadastru și Publicitate Imobiliară Avrig

A. Partea I. Descrierea imobilului

TEREN Extravilan

Adresa: Jud. Sibiu

Nr. Crt	Nr cadastral Nr. topografic	Suprafața* (mp)	Observații / Referințe
A1		1.400	Sector cadastral:50 Teren neimprejmuit;

B. Partea II. Proprietari și acte

Inscrieri privitoare la dreptul de proprietate și alte drepturi reale		Referințe
/		
Act Notarial nr. 1158, din 30/09/2011 emis de NP FILIPÁNITS ALPÁR (contract de vanzare-cumparare);		
B1	Intabulare, drept de PROPRIETATE, dobandit prin Conventie, cota actuala 1/1 1) SC SOBIS SOLUTIONS SRL, CIF:12018818	A1

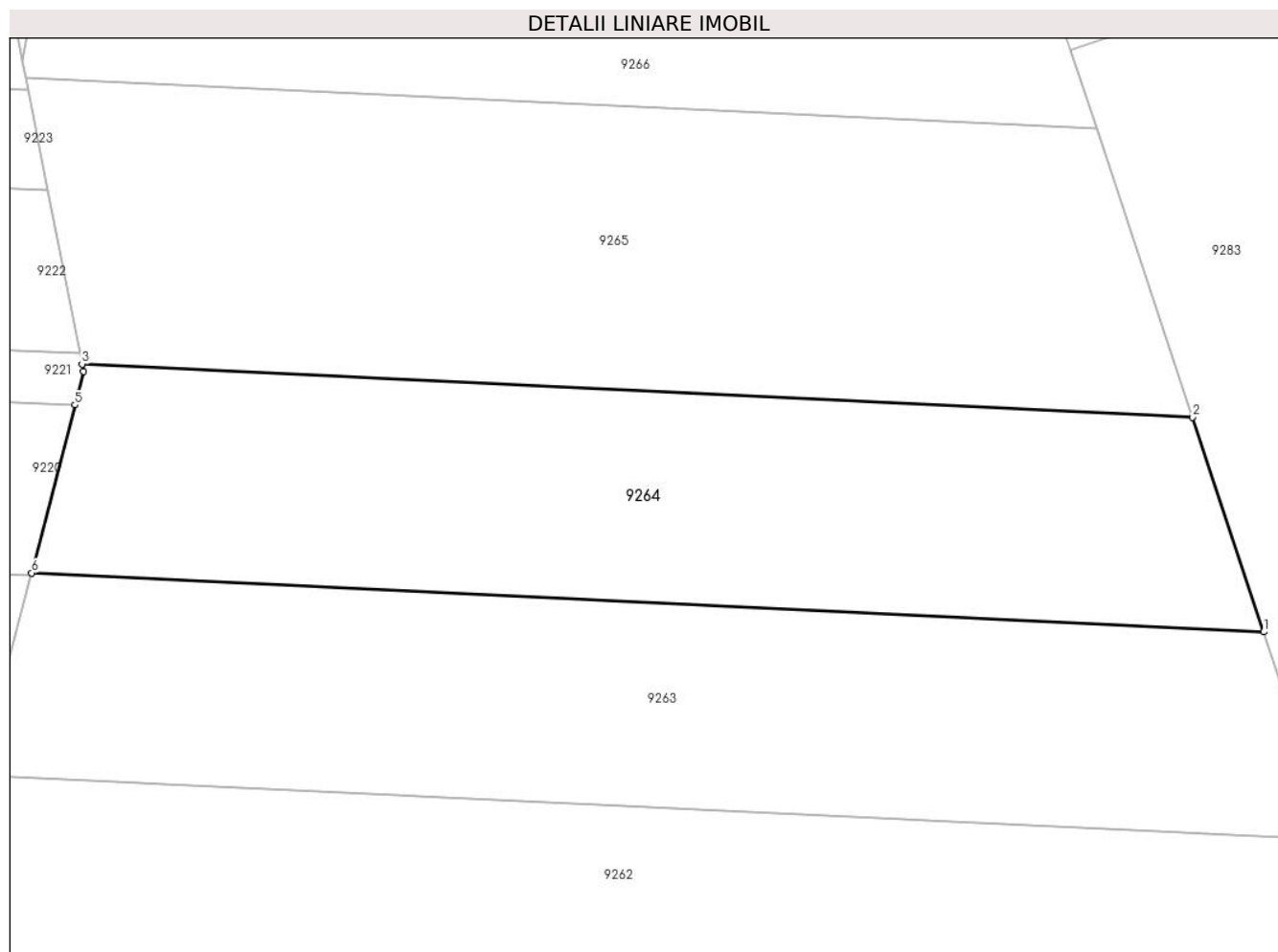
C. Partea III. SARCINI .

Inscrieri privind dezmembramintele dreptului de proprietate, drepturi reale de garanție și sarcini	Referințe
NU SUNT	

Teren

Nr cadastral	Suprafața (mp)*	Observații / Referințe
	1.400	

* Suprafața este determinată în planul de proiecție Stereo 70.



Date referitoare la teren

Crt	Categorie folosință	Intravilan	Suprafața (mp)	Tarla	Parcelă	Nr. topo	Observații / Referințe
1	faneata	NU	1.400	51	1641/11	-	

Lungime Segmente

1) Valorile lungimilor segmentelor sunt obținute din proiecție în plan.

Punct început	X / Y	Punct sfârșit	X / Y	Lungime segment (** (m)
1	469.770,065 475.776,658	2	469.764,692 475.792,81	17.022
2	469.764,692 475.792,81	3	469.681,081 475.796,814	83.707
3	469.681,081 475.796,814	4	469.681,186 475.796,272	0.552
4	469.681,186 475.796,272	5	469.680,535 475.793,744	2.611
5	469.680,535 475.793,744	6	469.677,276 475.781,102	13.056

Punct început	X / Y	Punct sfârșit	X / Y	Lungime segment (** (m)
6	469.677,276 475.781,102	1	469.770,065 475.776,658	92.896

** Lungimile segmentelor sunt determinate în planul de proiecție Stereo 70 și sunt rotunjite la 1 milimetru.

*** Distanța dintre puncte este formată din segmente cumulate ce sunt mai mici decât valoarea 1 milimetru.

**DATE DESPRE IMOBILUL NR. 9265**

Oficiul de Cadastru și Publicitate Imobiliară SIBIU
Biroul de Cadastru și Publicitate Imobiliară Avrig

A. Partea I. Descrierea imobilului

TEREN Extravilan

Adresa: Jud. Sibiu

Nr. Crt	Nr cadastral Nr. topografic	Suprafața* (mp)	Observații / Referințe
A1		1.755	Sector cadastral:50 Teren neimprejmuit;

B. Partea II. Proprietari și acte

Inscrieri privitoare la dreptul de proprietate și alte drepturi reale		Referințe
/		
Act Notarial nr. 949, din 21/09/2011 emis de NP FILIPÁNITS ALPÁR (contract de vanzare-cumparare);		
B1	Intabulare, drept de PROPRIETATE, dobandit prin Conventie, cota actuala 1/1 1) SC SOBIS SOLUTIONS SRL, CIF:12018818	A1

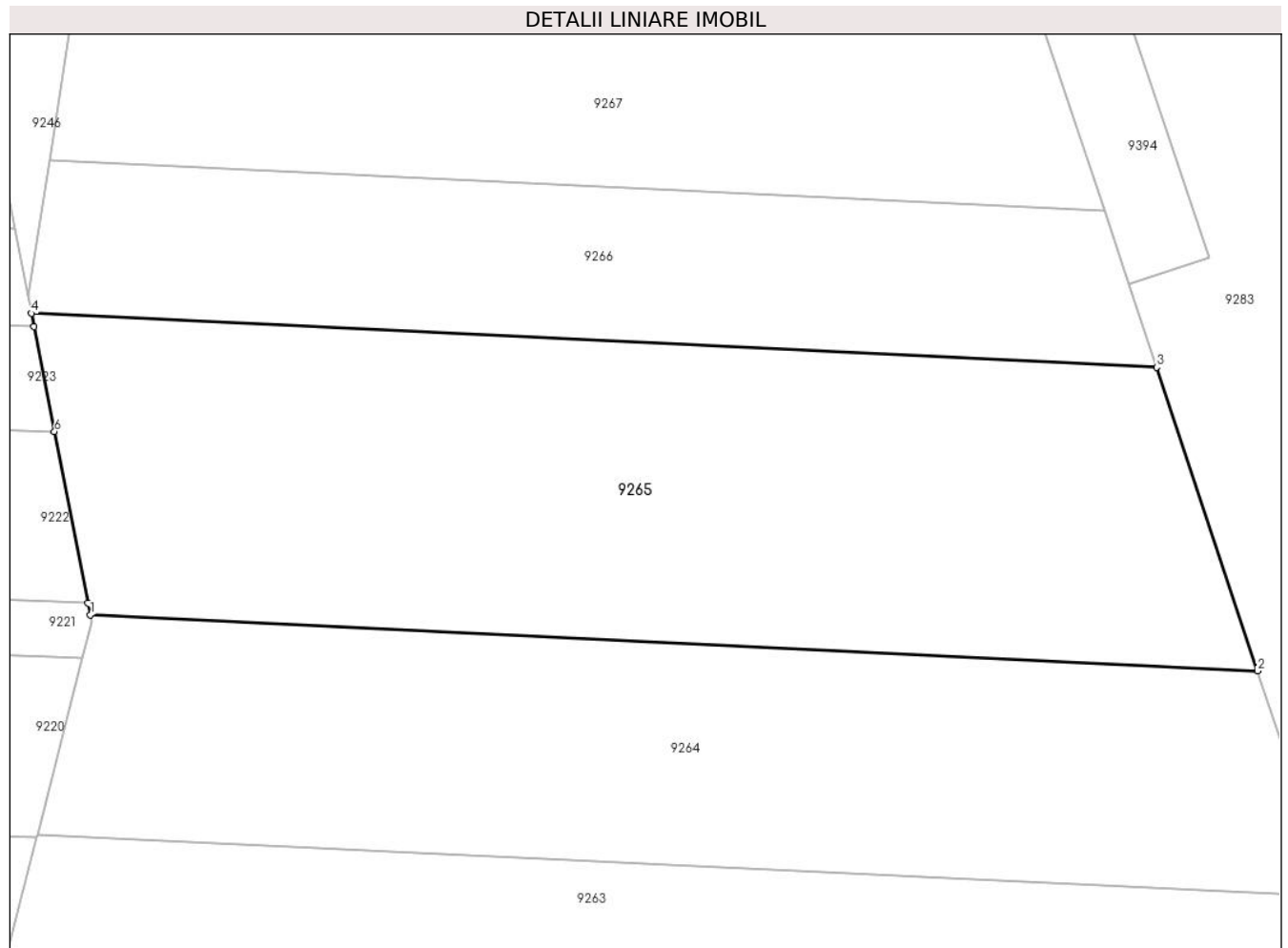
C. Partea III. SARCINI .

Inscrieri privind dezmembramintele dreptului de proprietate, drepturi reale de garanție și sarcini	Referințe
NU SUNT	

Teren

Nr cadastral	Suprafața (mp)*	Observații / Referințe
	1.755	

* Suprafața este determinată în planul de proiecție Stereo 70.



Date referitoare la teren

Crt	Categorie folosință	Intra vilan	Suprafața (mp)	Tarla	Parcelă	Nr. topo	Observații / Referințe
1	faneata	NU	1.755	51	1641/12	-	

Lungime Segmente

1) Valorile lungimilor segmentelor sunt obținute din proiecție în plan.

Punct început	X / Y	Punct sfârșit	X / Y	Lungime segment (** (m)
1	469.681,081 475.796,814	2	469.764,692 475.792,81	83.707
2	469.764,692 475.792,81	3	469.757,466 475.814,53	22.891
3	469.757,466 475.814,53	4	469.676,861 475.818,39	80.697
4	469.676,861 475.818,39	5	469.677,05 475.817,428	0.98
5	469.677,05 475.817,428	6	469.678,516 475.809,93	7.641

Punct început	X / Y	Punct sfârșit	X / Y	Lungime segment (** (m)
6	469.678,516 475.809,93	7	469.680,91 475.797,684	12.478
7	469.680,91 475.797,684	1	469.681,081 475.796,814	0.886

** Lungimile segmentelor sunt determinate în planul de proiecție Stereo 70 și sunt rotunjite la 1 milimetru.

*** Distanța dintre puncte este formată din segmente cumulate ce sunt mai mici decât valoarea 1 milimetru.

**DATE DESPRE IMOBILUL NR. 9266**

Oficiul de Cadastru și Publicitate Imobiliară SIBIU
Biroul de Cadastru și Publicitate Imobiliară Avrig

A. Partea I. Descrierea imobilului

TEREN Extravilan

Adresa: Jud. Sibiu

Nr. Crt	Nr cadastral Nr. topografic	Suprafața* (mp)	Observații / Referințe
A1		860	Sector cadastral:50 Teren neimprejmuit;

B. Partea II. Proprietari și acte

Inscrieri privitoare la dreptul de proprietate și alte drepturi reale	Referințe
/	
Act Administrativ nr. 1089/15, din 27/03/2001 emis de CJPSDPAT SIBIU (titlu de proprietate);	
B1	A1
Intabulare, drept de PROPRIETATE, dobandit prin Reconstituire, cota actuala 1/1 1) BOGDAN PARASCHIVA , Lipsă CNP	

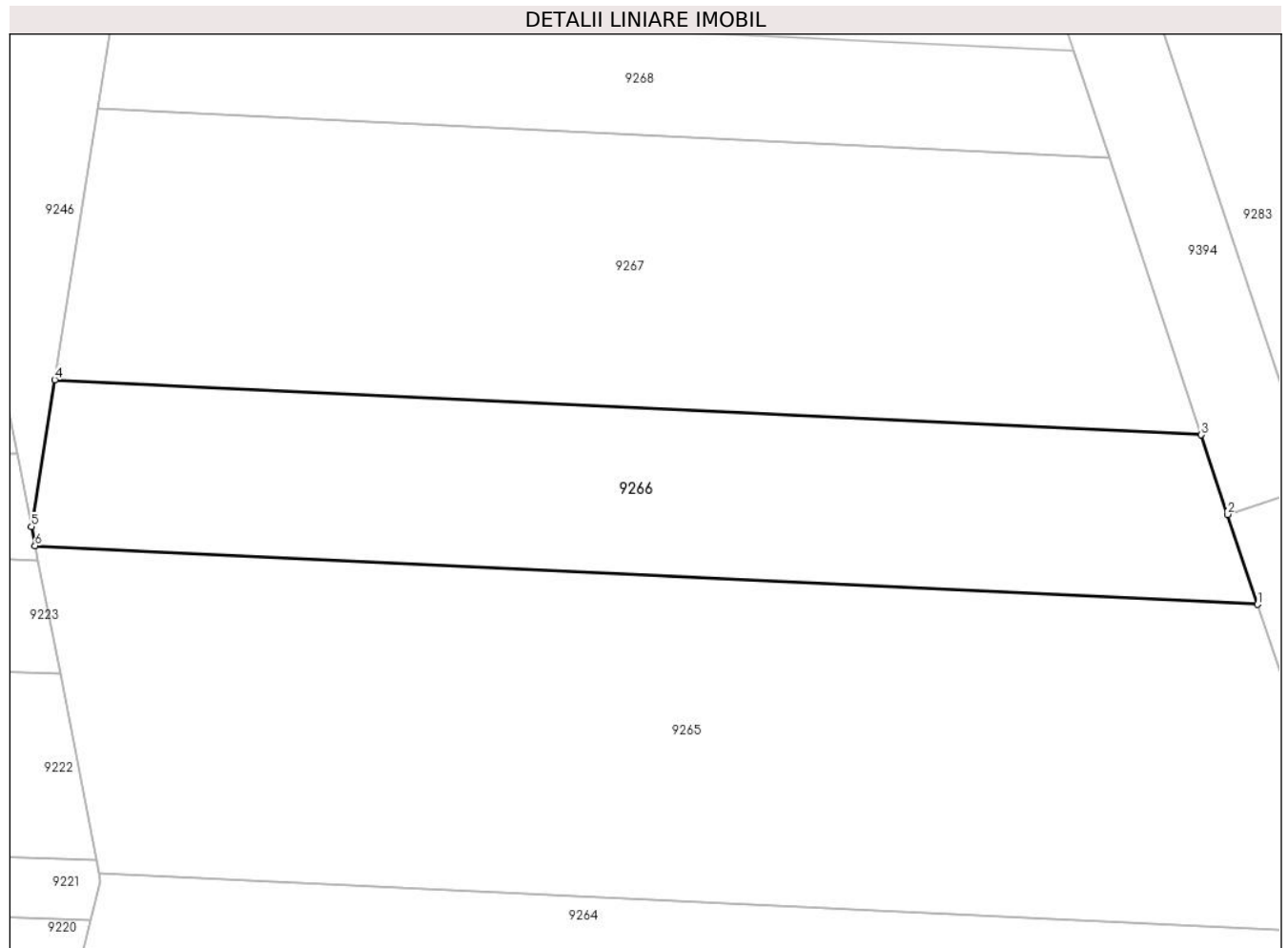
C. Partea III. SARCINI .

Inscrieri privind dezmembramintele dreptului de proprietate, drepturi reale de garanție și sarcini	Referințe
NU SUNT	

Teren

Nr cadastral	Suprafața (mp)*	Observații / Referințe
	860	

* Suprafața este determinată în planul de proiecție Stereo 70.



Date referitoare la teren

Crt	Categorie folosință	Intravilan	Suprafața (mp)	Tarla	Parcelă	Nr. topo	Observații / Referințe
1	faneata	NU	860	51	1641/13	-	

Lungime Segmente

1) Valorile lungimilor segmentelor sunt obținute din proiecție în plan.

Punct început	X / Y	Punct sfârșit	X / Y	Lungime segment (** (m)
1	469.757,466 475.814,53	2	469.755,498 475.820,448	6.237
2	469.755,498 475.820,448	3	469.753,754 475.825,691	5.525
3	469.753,754 475.825,691	4	469.678,144 475.829,312	75.696
4	469.678,144 475.829,312	5	469.676,616 475.819,643	9.788
5	469.676,616 475.819,643	6	469.676,861 475.818,39	1.277

Punct început	X / Y	Punct sfârşit	X / Y	Lungime segment (** (m)
6	469.676,861 475.818,39	1	469.757,466 475.814,53	80.697

** Lungimile segmentelor sunt determinate în planul de proiecţie Stereo 70 şi sunt rotunjite la 1 milimetru.

*** Distanţa dintre puncte este formată din segmente cumulate ce sunt mai mici decât valoarea 1 milimetru.

**DATE DESPRE IMOBILUL NR. 9267**

Oficiul de Cadastru și Publicitate Imobiliară SIBIU
Biroul de Cadastru și Publicitate Imobiliară Avrig

A. Partea I. Descrierea imobilului

TEREN Extravilan

Adresa: Jud. Sibiu

Nr. Crt	Nr cadastral Nr. topografic	Suprafața* (mp)	Observații / Referințe
A1		1.280	Sector cadastral:50 Teren neimprejmuț;

B. Partea II. Proprietari și acte

Inscrieri privitoare la dreptul de proprietate și alte drepturi reale		Referințe
/		
Act Administrativ nr. 851/15, din 23/12/1999 emis de CJPSDPAT SIBIU (titlu de proprietate);		
B1	Intabulare, drept de PROPRIETATE, dobandit prin Reconstituire, cota actuala 1/1	A1
	1) HĂRĂBALĂ IOAN, Lipsă CNP 2) BOERIU ANA, Lipsă CNP 3) RĂȘCANU MARIA, Lipsă CNP	

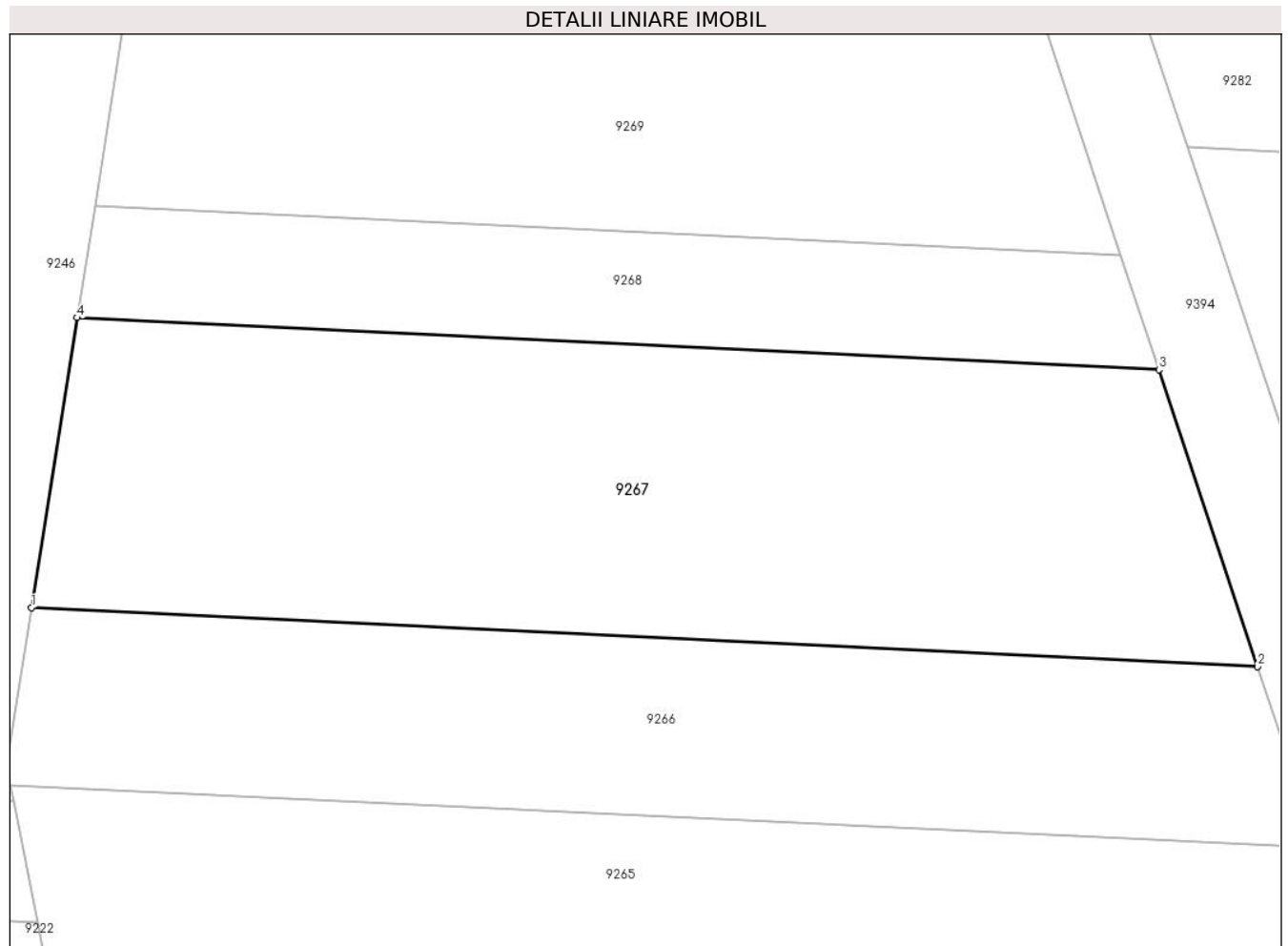
C. Partea III. SARCINI .

Inscrieri privind dezmembramintele dreptului de proprietate, drepturi reale de garanție și sarcini	Referințe
NU SUNT	

Teren

Nr cadastral	Suprafața (mp)*	Observații / Referințe
	1.280	

* Suprafața este determinată în planul de proiecție Stereo 70.



Date referitoare la teren

Crt	Categorie folosință	Intra vilan	Suprafața (mp)	Tarla	Parcelă	Nr. topo	Observații / Referințe
1	faneata	NU	1.280	51	1641/14	-	

Lungime Segmente

1) Valorile lungimilor segmentelor sunt obținute din proiecție în plan.

Punct început	X / Y	Punct sfârșit	X / Y	Lungime segment (** (m)
1	469.678,144 475.829,312	2	469.753,754 475.825,691	75.696
2	469.753,754 475.825,691	3	469.747,673 475.843,97	19.264
3	469.747,673 475.843,97	4	469.680,964 475.847,164	66.785
4	469.680,964 475.847,164	1	469.678,144 475.829,312	18.074

** Lungimile segmentelor sunt determinate în planul de proiecție Stereo 70 și sunt rotunjite la 1 milimetru.

***** Distanţa dintre puncte este formată din segmente cumulate ce sunt mai mici decât valoarea 1 milimetru.**

**DATE DESPRE IMOBILUL NR. 9268**

Oficiul de Cadastru și Publicitate Imobiliară SIBIU
Biroul de Cadastru și Publicitate Imobiliară Avrig

A. Partea I. Descrierea imobilului

TEREN Extravilan

Adresa: Jud. Sibiu

Nr. Crt	Nr cadastral Nr. topografic	Suprafața* (mp)	Observații / Referințe
A1		450	Sector cadastral:50 Teren neimprejmuit;

B. Partea II. Proprietari și acte

Inscrieri privitoare la dreptul de proprietate și alte drepturi reale		Referințe
/		
Act Notarial nr. 2235, din 10/10/2023 emis de NP POPA CORNELIA (act de partaj);		
B1	Intabulare, drept de PROPRIETATE, dobandit prin Conventie, cota actuala 1/1 1) DOBRIN MARIUS-VASILE	A1

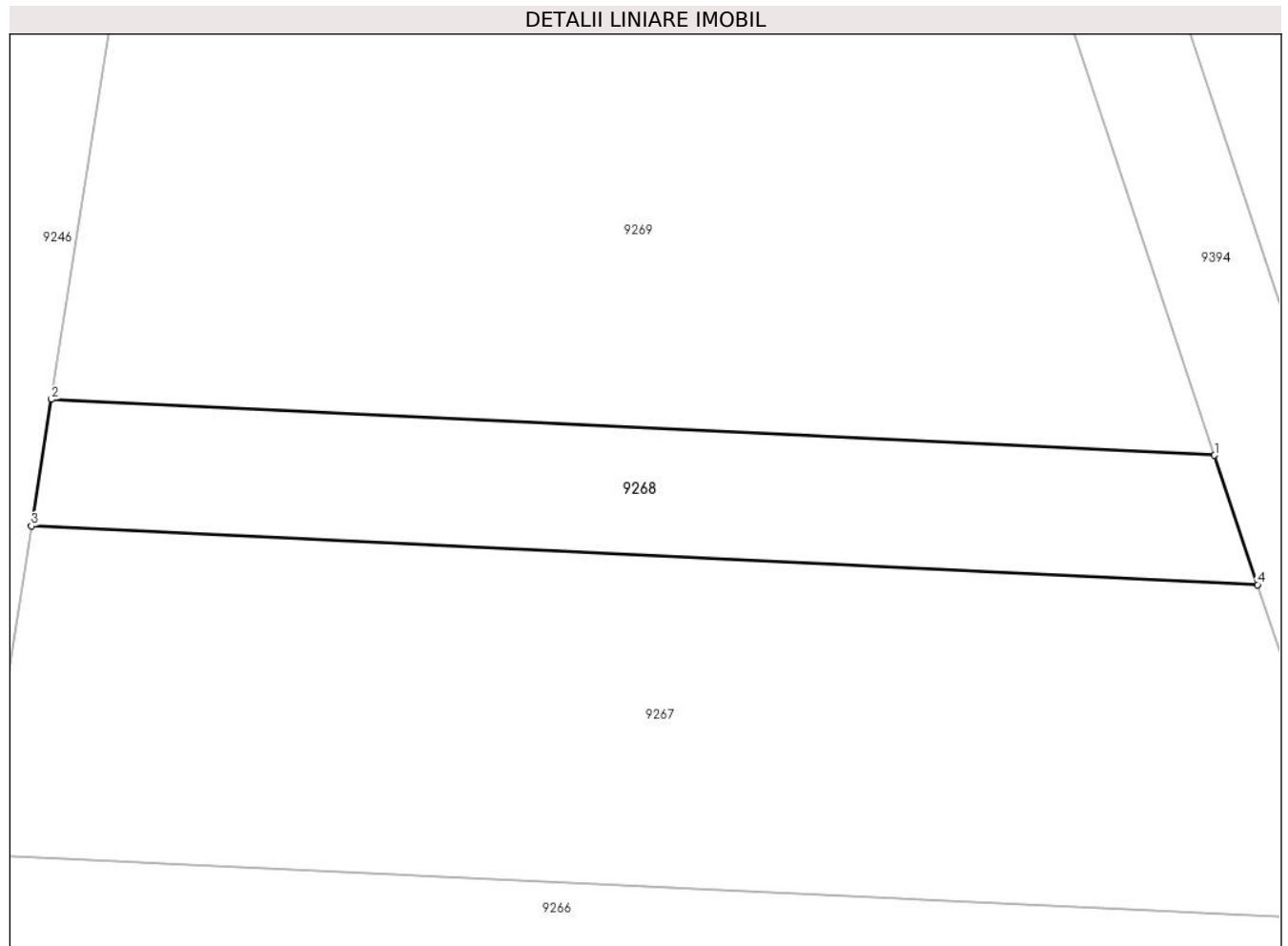
C. Partea III. SARCINI .

Inscrieri privind dezmembramintele dreptului de proprietate, drepturi reale de garanție și sarcini	Referințe
NU SUNT	

Teren

Nr cadastral	Suprafața (mp)*	Observații / Referințe
	450	

* Suprafața este determinată în planul de proiecție Stereo 70.



Date referitoare la teren

Crt	Categorie folosință	Intra vilan	Suprafața (mp)	Tarla	Parcelă	Nr. topo	Observații / Referințe
1	faneata	NU	450	51	1641/15	-	

Lungime Segmente

1) Valorile lungimilor segmentelor sunt obținute din proiecție în plan.

Punct început	X / Y	Punct sfârșit	X / Y	Lungime segment (** (m)
1	469.745,332 475.851,006	2	469.682,05 475.854,036	63.355
2	469.682,05 475.854,036	3	469.680,964 475.847,164	6.957
3	469.680,964 475.847,164	4	469.747,673 475.843,97	66.785
4	469.747,673 475.843,97	1	469.745,332 475.851,006	7.415

** Lungimile segmentelor sunt determinate în planul de proiecție Stereo 70 și sunt rotunjite la 1 milimetru.

***** Distanţa dintre puncte este formată din segmente cumulate ce sunt mai mici decât valoarea 1 milimetru.**

**DATE DESPRE IMOBILUL NR. 9269**

Oficiul de Cadastru și Publicitate Imobiliară SIBIU
Biroul de Cadastru și Publicitate Imobiliară Avrig

A. Partea I. Descrierea imobilului

TEREN Extravilan

Adresa: Jud. Sibiu

Nr. Crt	Nr cadastral Nr. topografic	Suprafața* (mp)	Observații / Referințe
A1		3.540	Sector cadastral:50 Teren neimprejmuit;

B. Partea II. Proprietari și acte

Inscrieri privitoare la dreptul de proprietate și alte drepturi reale		Referințe
/		
Act Normativ nr. 7, din 13/03/1996 emis de PARLAMENTUL ROMÂNIEI (art. 13 alin. 15);		
B1	Inscrierea provizorie, drept de PROPRIETATE, dobandit prin Lege, cota actuala 1/1 1) COMUNA ARPAȘU DE JOS, CIF:4270708, PROPRIETAR NEIDENTIFICAT	A1

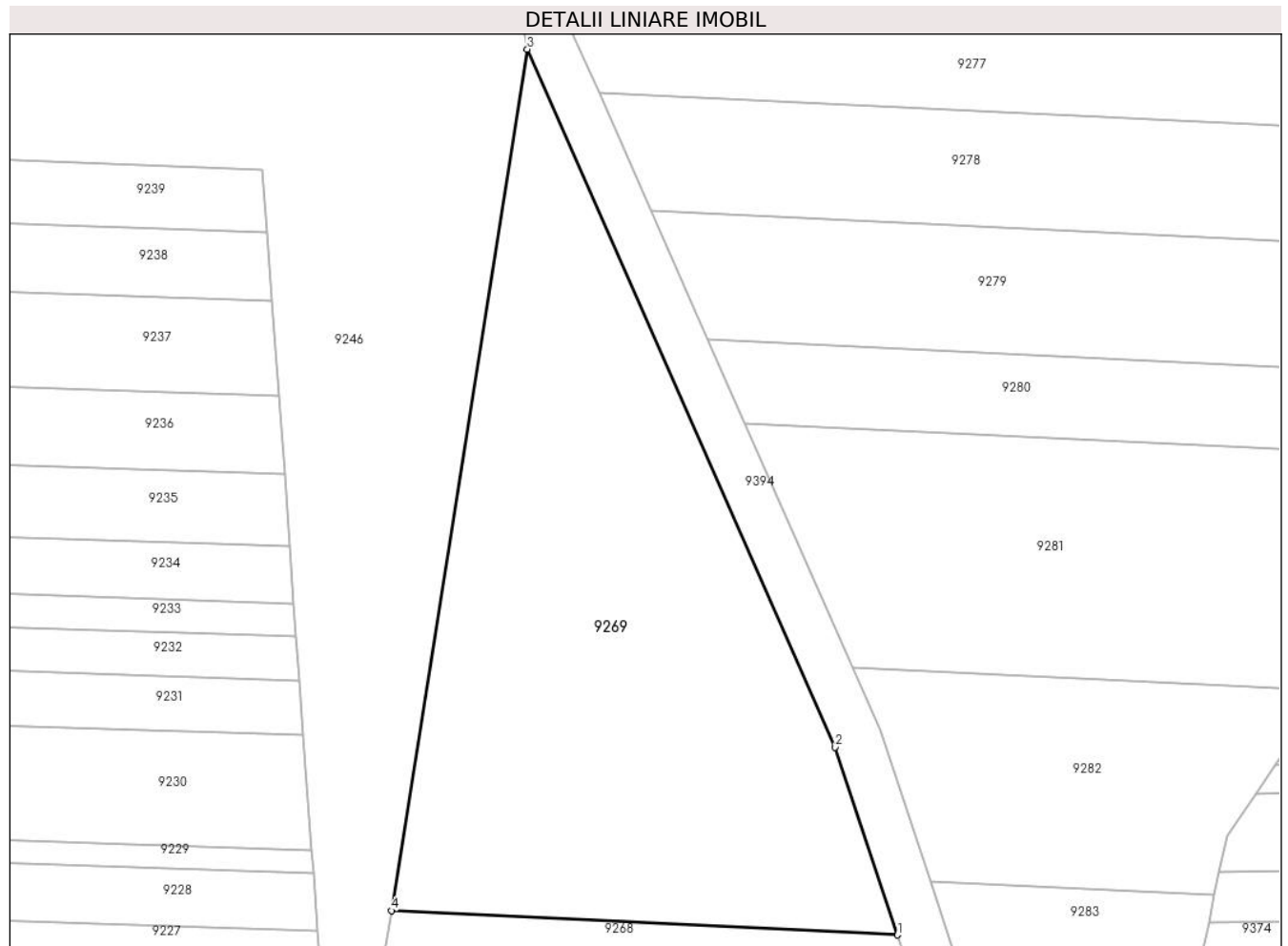
C. Partea III. SARCINI .

Inscrieri privind dezmembramintele dreptului de proprietate, drepturi reale de garanție și sarcini	Referințe
NU SUNT	

Teren

Nr cadastral	Suprafața (mp)*	Observații / Referințe
	3.540	

* Suprafața este determinată în planul de proiecție Stereo 70.



Date referitoare la teren

Crt	Categorie folosință	Intravilan	Suprafața (mp)	Tarla	Parcelă	Nr. topo	Observații / Referințe
1	faneata	NU	3.540	51	1641/16	-	

Lungime Segmente

1) Valorile lungimilor segmentelor sunt obținute din proiecție în plan.

Punct început	X / Y	Punct sfârșit	X / Y	Lungime segment (** (m)
1	469.745,332 475.851,006	2	469.737,541 475.874,426	24.682
2	469.737,541 475.874,426	3	469.699,04 475.961,582	95.282
3	469.699,04 475.961,582	4	469.682,05 475.854,036	108.88
4	469.682,05 475.854,036	1	469.745,332 475.851,006	63.355

** Lungimile segmentelor sunt determinate în planul de proiecție Stereo 70 și sunt rotunjite la 1 milimetru.

***** Distanţa dintre puncte este formată din segmente cumulate ce sunt mai mici decât valoarea 1 milimetru.**

**DATE DESPRE IMOBILUL NR. 9270**

Oficiul de Cadastru și Publicitate Imobiliară SIBIU
Biroul de Cadastru și Publicitate Imobiliară Avrig

A. Partea I. Descrierea imobilului

TEREN Extravilan

Adresa: Jud. Sibiu

Nr. Crt	Nr cadastral Nr. topografic	Suprafața* (mp)	Observații / Referințe
A1		4.300	Sector cadastral:50 Teren neimprejmuit;

B. Partea II. Proprietari și acte

Inscrieri privitoare la dreptul de proprietate și alte drepturi reale	Referințe
/	
Act Administrativ nr. 812/15, din 27/04/1999 emis de CJPSDPAT SIBIU (titlu de proprietate);	
B1	A1
Intabulare, drept de PROPRIETATE, dobandit prin Reconstituire, cota actuala 1/1	
1) PAROHIA ORTODOXA, CIF:9999999999999	

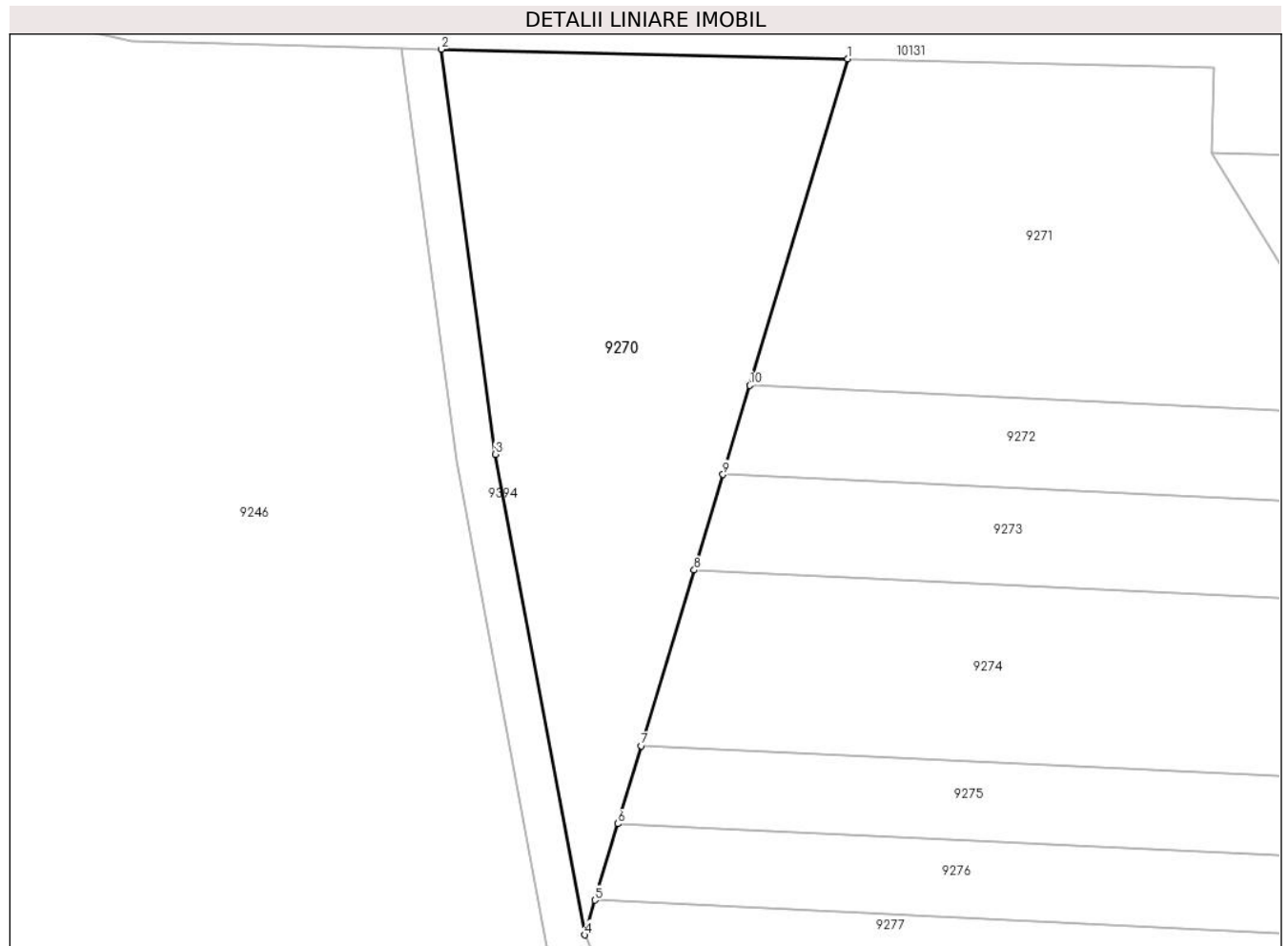
C. Partea III. SARCINI .

Inscrieri privind dezmembramintele dreptului de proprietate, drepturi reale de garanție și sarcini	Referințe
NU SUNT	

Teren

Nr cadastral	Suprafața (mp)*	Observații / Referințe
	4.300	

* Suprafața este determinată în planul de proiecție Stereo 70.



Date referitoare la teren

Crt	Categorie folosință	Intravilan	Suprafața (mp)	Tarla	Parcelă	Nr. topo	Observații / Referințe
1	faneata	NU	4.300	51	1636/1	-	

Lungime Segmente

1) Valorile lungimilor segmentelor sunt obținute din proiecție în plan.

Punct început	X / Y	Punct sfârșit	X / Y	Lungime segment (** (m)
1	469.745,043 476.097,01	2	469.682,894 476.098,503	62.167
2	469.682,894 476.098,503	3	469.691,182 476.036,711	62.345
3	469.691,182 476.036,711	4	469.704,812 475.963,367	74.6
4	469.704,812 475.963,367	5	469.706,41 475.968,676	5.545
5	469.706,41 475.968,676	6	469.709,913 475.980,312	12.151

Punct început	X / Y	Punct sfârșit	X / Y	Lungime segment (** (m)
6	469.709,913 475.980,312	7	469.713,494 475.992,209	12.425
7	469.713,494 475.992,209	8	469.721,565 476.019,018	27.997
8	469.721,565 476.019,018	9	469.725,96 476.033,62	15.249
9	469.725,96 476.033,62	10	469.730,054 476.047,218	14.202
10	469.730,054 476.047,218	1	469.745,043 476.097,01	51.999

** Lungimile segmentelor sunt determinate în planul de proiecție Stereo 70 și sunt rotunjite la 1 milimetru.

*** Distanța dintre puncte este formată din segmente cumulate ce sunt mai mici decât valoarea 1 milimetru.

**DATE DESPRE IMOBILUL NR. 9271**

Oficiul de Cadastru și Publicitate Imobiliară SIBIU
Biroul de Cadastru și Publicitate Imobiliară Avrig

A. Partea I. Descrierea imobilului

TEREN Extravilan

Adresa: Jud. Sibiu

Nr. Crt	Nr cadastral Nr. topografic	Suprafața* (mp)	Observații / Referințe
A1		3.700	Sector cadastral:50 Teren neimprejmuit;

B. Partea II. Proprietari și acte

Inscrieri privitoare la dreptul de proprietate și alte drepturi reale		Referințe
/		
Act Notarial nr. 39, din 27/02/2015 emis de NP POPA CORNELIA (certificat de mostenitor);		
B1	Intabulare, drept de PROPRIETATE, dobandit prin Succesiune, cota actuala 1/1 1) POPESCU GAROFIȚA-EUFROSINA	A1

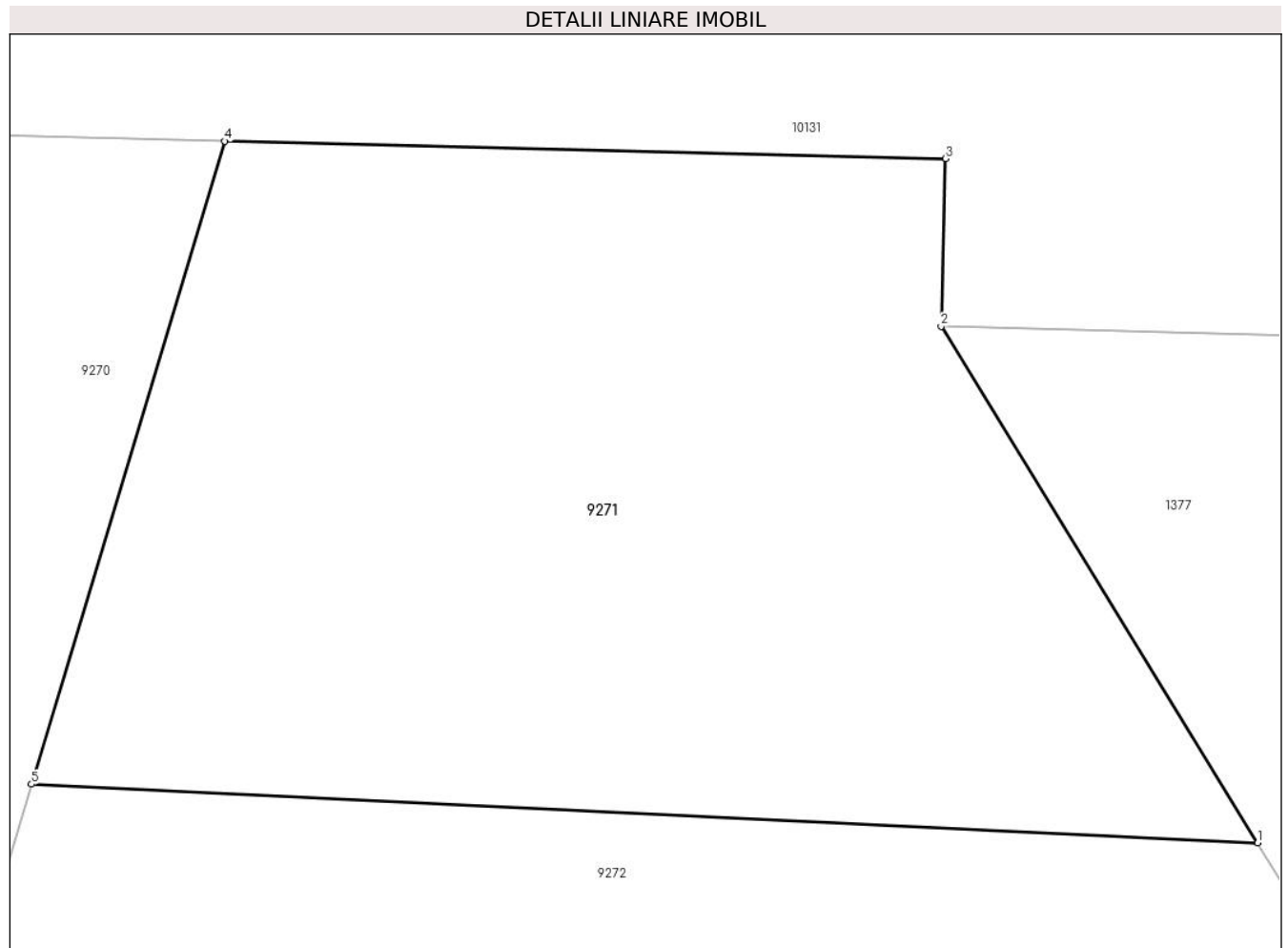
C. Partea III. SARCINI .

Inscrieri privind dezmembramintele dreptului de proprietate, drepturi reale de garanție și sarcini	Referințe
NU SUNT	

Teren

Nr cadastral	Suprafața (mp)*	Observații / Referințe
	3.700	

* Suprafața este determinată în planul de proiecție Stereo 70.



Date referitoare la teren

Crt	Categorie folosință	Intra vilan	Suprafața (mp)	Tarla	Parcelă	Nr. topo	Observații / Referințe
1	faneata	NU	3.700	51	1636/2	-	

Lungime Segmente

1) Valorile lungimilor segmentelor sunt obținute din proiecție în plan.

Punct început	X / Y	Punct sfârșit	X / Y	Lungime segment (** (m)
1	469.825,137 476.042,665	2	469.800,598 476.082,673	46.934
2	469.800,598 476.082,673	3	469.800,942 476.095,668	13.0
3	469.800,942 476.095,668	4	469.745,043 476.097,01	55.915
4	469.745,043 476.097,01	5	469.730,054 476.047,218	51.999
5	469.730,054 476.047,218	1	469.825,137 476.042,665	95.192

**** Lungimile segmentelor sunt determinate în planul de proiecție Stereo 70 și sunt rotunjite la 1 milimetru.**

***** Distanța dintre puncte este formată din segmente cumulate ce sunt mai mici decât valoarea 1 milimetru.**

**DATE DESPRE IMOBILUL NR. 9272**

Oficiul de Cadastru și Publicitate Imobiliară SIBIU
Biroul de Cadastru și Publicitate Imobiliară Avrig

A. Partea I. Descrierea imobilului

TEREN Extravilan

Adresa: Jud. Sibiu

Nr. Crt	Nr cadastral Nr. topografic	Suprafața* (mp)	Observații / Referințe
A1		1.400	Sector cadastral:50 Teren neimprejmuit;

B. Partea II. Proprietari și acte

Inscrieri privitoare la dreptul de proprietate și alte drepturi reale	Referințe
/	
Act Administrativ nr. 928/15, din 26/05/2000 emis de CJPSDPAT SIBIU (titlu de proprietate);	
B1	A1
Intabulare, drept de PROPRIETATE, dobandit prin Reconstituire, cota actuala 1/1 1) DOBRIN TRIFON, Lipsă CNP	

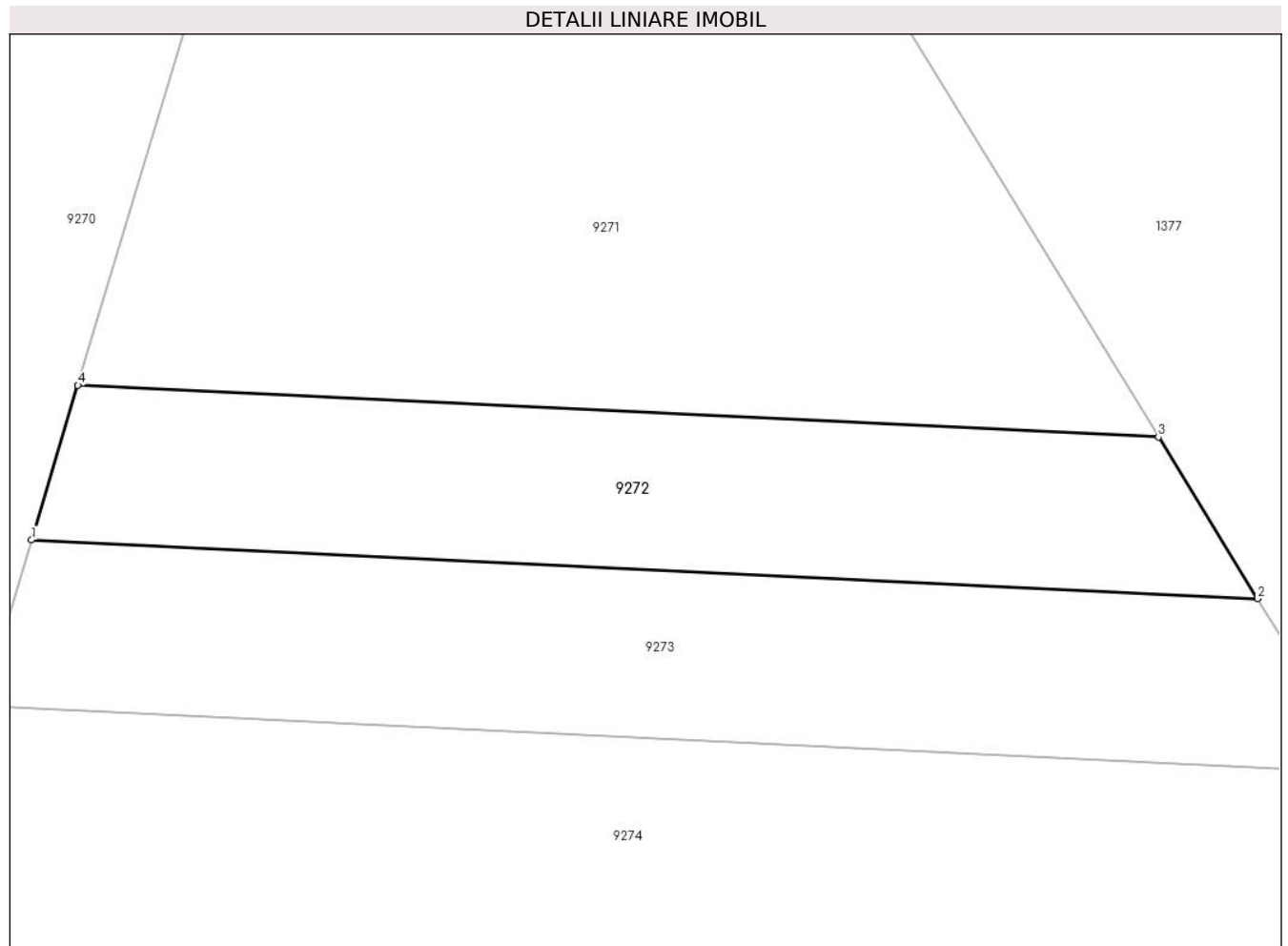
C. Partea III. SARCINI .

Inscrieri privind dezmembramintele dreptului de proprietate, drepturi reale de garanție și sarcini	Referințe
NU SUNT	

Teren

Nr cadastral	Suprafața (mp)*	Observații / Referințe
	1.400	

* Suprafața este determinată în planul de proiecție Stereo 70.



Date referitoare la teren

Crt	Categorie folosință	Intra vilan	Suprafața (mp)	Tarla	Parcelă	Nr. topo	Observații / Referințe
1	faneata	NU	1.400	51	1636/3	-	

Lungime Segmente

1) Valorile lungimilor segmentelor sunt obținute din proiecție în plan.

Punct început	X / Y	Punct sfârșit	X / Y	Lungime segment (** (m)
1	469.725,96 476.033,62	2	469.833,854 476.028,453	108.017
2	469.833,854 476.028,453	3	469.825,137 476.042,665	16.672
3	469.825,137 476.042,665	4	469.730,054 476.047,218	95.192
4	469.730,054 476.047,218	1	469.725,96 476.033,62	14.202

** Lungimile segmentelor sunt determinate în planul de proiecție Stereo 70 și sunt rotunjite la 1 milimetru.

***** Distanţa dintre puncte este formată din segmente cumulate ce sunt mai mici decât valoarea 1 milimetru.**

**DATE DESPRE IMOBILUL NR. 9273**

Oficiul de Cadastru și Publicitate Imobiliară SIBIU
Biroul de Cadastru și Publicitate Imobiliară Avrig

A. Partea I. Descrierea imobilului

TEREN Extravilan

Adresa: Jud. Sibiu

Nr. Crt	Nr cadastral Nr. topografic	Suprafața* (mp)	Observații / Referințe
A1		1.700	Sector cadastral:50 Teren neimprejmuit;

B. Partea II. Proprietari și acte

Inscrieri privitoare la dreptul de proprietate și alte drepturi reale		Referințe
/		
Act Notarial nr. 1053, din 13/06/2006 emis de NP POPA CORNELIA (act de partaj);		
B1	Intabulare, drept de PROPRIETATE, dobandit prin Conventie, cota actuala 1/1 1) VASU VASILE	A1

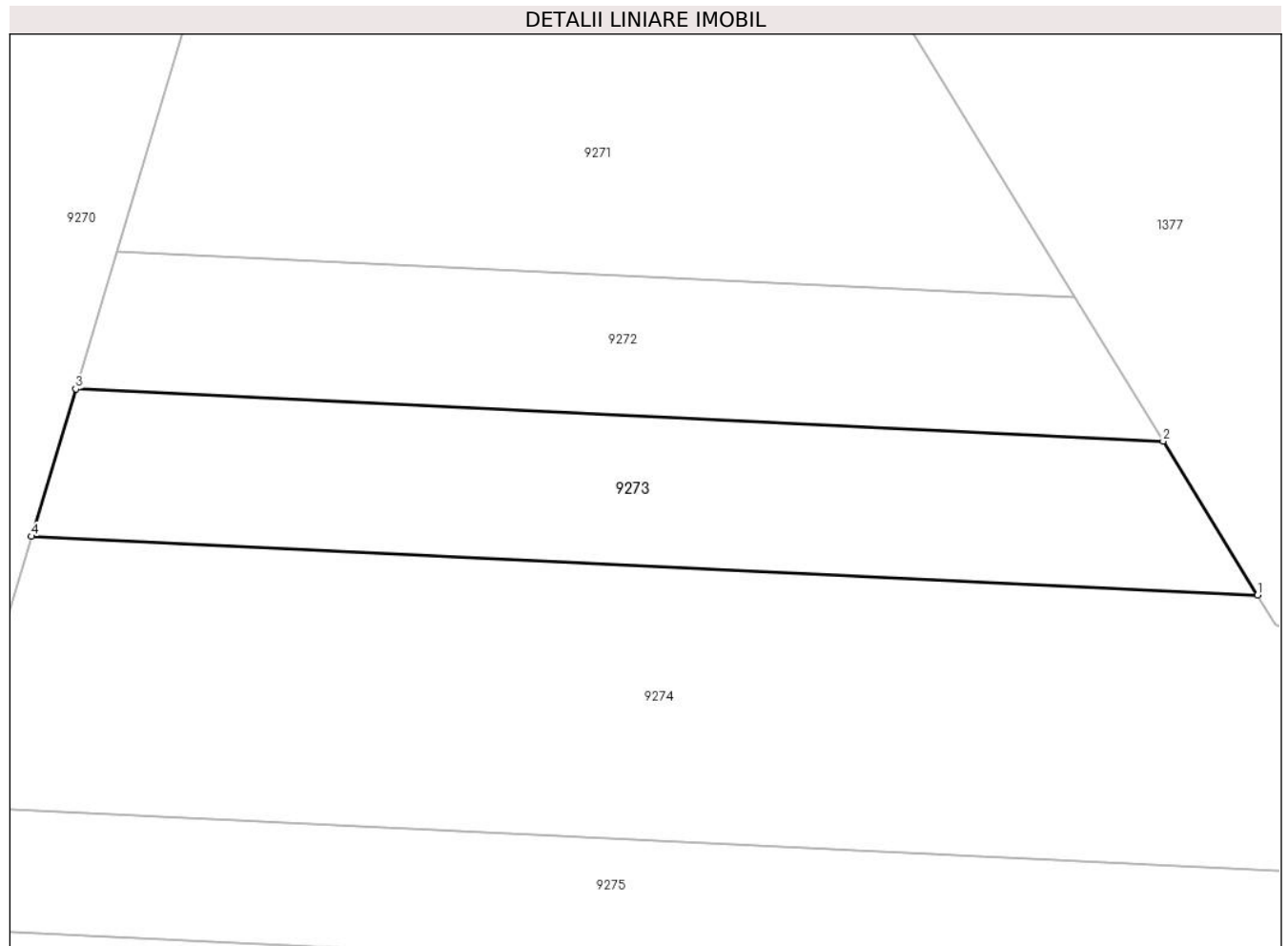
C. Partea III. SARCINI .

Inscrieri privind dezmembramintele dreptului de proprietate, drepturi reale de garanție și sarcini	Referințe
NU SUNT	

Teren

Nr cadastral	Suprafața (mp)*	Observații / Referințe
	1.700	

* Suprafața este determinată în planul de proiecție Stereo 70.



Date referitoare la teren

Crt	Categorie folosință	Intra vilan	Suprafața (mp)	Tarla	Parcelă	Nr. topo	Observații / Referințe
1	faneata	NU	1.700	51	1636/4	-	

Lungime Segmente

1) Valorile lungimilor segmentelor sunt obținute din proiecție în plan.

Punct început	X / Y	Punct sfârșit	X / Y	Lungime segment (** (m)
1	469.843,214 476.013,192	2	469.833,854 476.028,453	17.902
2	469.833,854 476.028,453	3	469.725,96 476.033,62	108.017
3	469.725,96 476.033,62	4	469.721,565 476.019,018	15.249
4	469.721,565 476.019,018	1	469.843,214 476.013,192	121.788

** Lungimile segmentelor sunt determinate în planul de proiecție Stereo 70 și sunt rotunjite la 1 milimetru.

***** Distanţa dintre puncte este formată din segmente cumulate ce sunt mai mici decât valoarea 1 milimetru.**

**DATE DESPRE IMOBILUL NR. 9274**

Oficiul de Cadastru și Publicitate Imobiliară SIBIU
Biroul de Cadastru și Publicitate Imobiliară Avrig

A. Partea I. Descrierea imobilului

TEREN Extravilan

Adresa: Jud. Sibiu

Nr. Crt	Nr cadastral Nr. topografic	Suprafața* (mp)	Observații / Referințe
A1		4.000	Sector cadastral:50 Teren neimprejmuit;

B. Partea II. Proprietari și acte

Inscrieri privitoare la dreptul de proprietate și alte drepturi reale		Referințe
/		
Act Notarial nr. 516, din 27/03/2003 emis de NP POPA CORNELIA (act de partaj);		
B1	Intabulare, drept de PROPRIETATE, dobandit prin Conventie, cota actuala 1/1 1) ȘERBU IOAN	A1

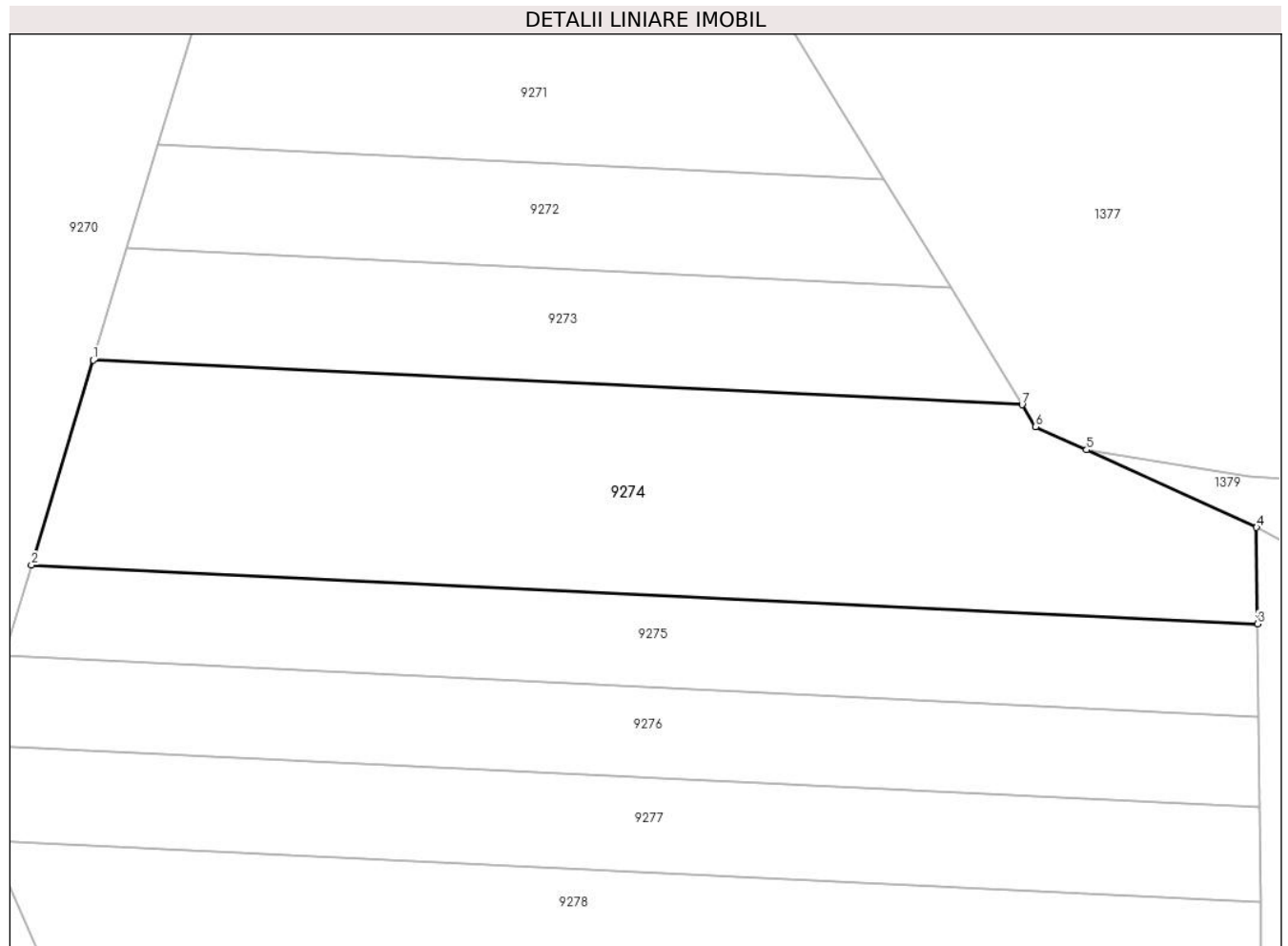
C. Partea III. SARCINI .

Inscrieri privind dezmembramintele dreptului de proprietate, drepturi reale de garanție și sarcini	Referințe
NU SUNT	

Teren

Nr cadastral	Suprafața (mp)*	Observații / Referințe
	4.000	

* Suprafața este determinată în planul de proiecție Stereo 70.



Date referitoare la teren

Crt	Categorie folosință	Intra vilan	Suprafața (mp)	Tarla	Parcelă	Nr. topo	Observații / Referințe
1	faneata	NU	4.000	51	1636/5	-	

Lungime Segmente

1) Valorile lungimilor segmentelor sunt obținute din proiecție în plan.

Punct început	X / Y	Punct sfârșit	X / Y	Lungime segment (** (m)
1	469.721,565 476.019,018	2	469.713,494 475.992,209	27.997
2	469.713,494 475.992,209	3	469.874,044 475.984,521	160.734
3	469.874,044 475.984,521	4	469.873,922 475.997,139	12.619
4	469.873,922 475.997,139	5	469.851,646 476.007,278	24.476
5	469.851,646 476.007,278	6	469.844,98 476.010,312	7.323

Punct început	X / Y	Punct sfârșit	X / Y	Lungime segment (** (m)
6	469.844,98 476.010,312	7	469.843,214 476.013,192	3.379
7	469.843,214 476.013,192	1	469.721,565 476.019,018	121.788

** Lungimile segmentelor sunt determinate în planul de proiecție Stereo 70 și sunt rotunjite la 1 milimetru.

*** Distanța dintre puncte este formată din segmente cumulate ce sunt mai mici decât valoarea 1 milimetru.

**DATE DESPRE IMOBILUL NR. 9275**

Oficiul de Cadastru și Publicitate Imobiliară SIBIU
Biroul de Cadastru și Publicitate Imobiliară Avrig

A. Partea I. Descrierea imobilului

TEREN Extravilan

Adresa: Jud. Sibiu

Nr. Crt	Nr cadastral Nr. topografic	Suprafața* (mp)	Observații / Referințe
A1		1.960	Sector cadastral:50 Teren neimprejmuit;

B. Partea II. Proprietari și acte

Inscrieri privitoare la dreptul de proprietate și alte drepturi reale	Referințe
/	
Act Administrativ nr. 1018/15, din 20/07/2000 emis de CJPSDPAT SIBIU (titlu de proprietate);	
B1	A1
Intabulare, drept de PROPRIETATE, dobandit prin Reconstituire, cota actuala 1/1 1) BOERIU ISTINA, Lipsă CNP	

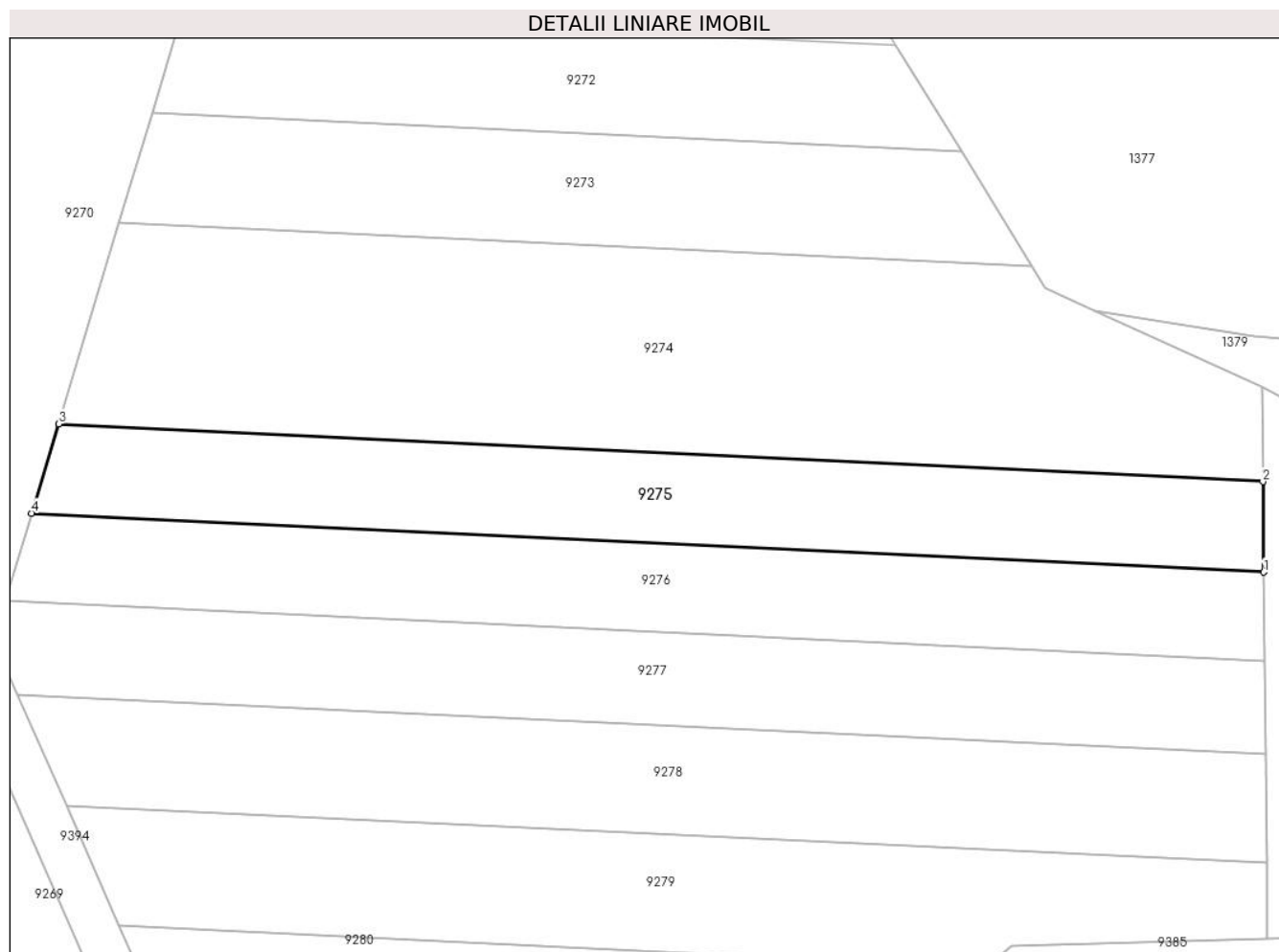
C. Partea III. SARCINI .

Inscrieri privind dezmembramintele dreptului de proprietate, drepturi reale de garanție și sarcini	Referințe
NU SUNT	

Teren

Nr cadastral	Suprafața (mp)*	Observații / Referințe
	1.960	

* Suprafața este determinată în planul de proiecție Stereo 70.



Date referitoare la teren

Crt	Categorie folosință	Intra vilan	Suprafața (mp)	Tarla	Parcelă	Nr. topo	Observații / Referințe
1	faneata	NU	1.960	51	1636/6	-	

Lungime Segmente

1) Valorile lungimilor segmentelor sunt obținute din proiecție în plan.

Punct început	X / Y	Punct sfârșit	X / Y	Lungime segment (** (m)
1	469.874,162 475.972,446	2	469.874,044 475.984,521	12.075
2	469.874,044 475.984,521	3	469.713,494 475.992,209	160.734
3	469.713,494 475.992,209	4	469.709,913 475.980,312	12.425
4	469.709,913 475.980,312	1	469.874,162 475.972,446	164.437

** Lungimile segmentelor sunt determinate în planul de proiecție Stereo 70 și sunt rotunjite la 1 milimetru.

***** Distanţa dintre puncte este formată din segmente cumulate ce sunt mai mici decât valoarea 1 milimetru.**

**DATE DESPRE IMOBILUL NR. 9276**

Oficiul de Cadastru și Publicitate Imobiliară SIBIU
Biroul de Cadastru și Publicitate Imobiliară Avrig

A. Partea I. Descrierea imobilului

TEREN Extravilan

Adresa: Jud. Sibiu

Nr. Crt	Nr cadastral Nr. topografic	Suprafața* (mp)	Observații / Referințe
A1		1.960	Sector cadastral:50 Teren neimprejmuit;

B. Partea II. Proprietari și acte

Inscrieri privitoare la dreptul de proprietate și alte drepturi reale	Referințe
/	
Act Administrativ nr. 936/15, din 30/05/2000 emis de CJPSDPAT SIBIU (titlu de proprietate);	
B1	A1
Intabulare, drept de PROPRIETATE, dobandit prin Reconstituire, cota actuala 1/1 1) STANCIU VICTORIA, Lipsă CNP	

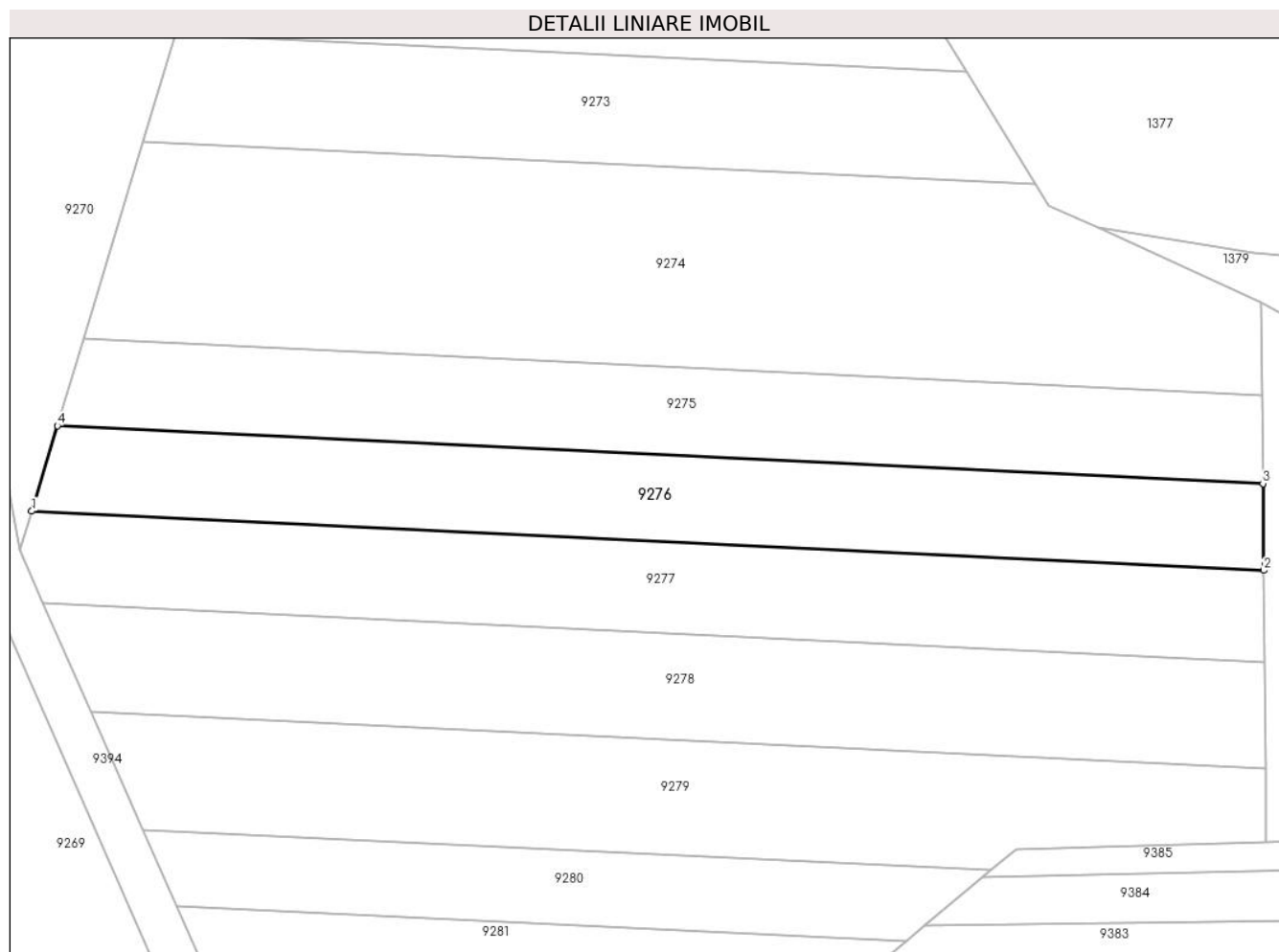
C. Partea III. SARCINI .

Inscrieri privind dezmembramintele dreptului de proprietate, drepturi reale de garanție și sarcini	Referințe
NU SUNT	

Teren

Nr cadastral	Suprafața (mp)*	Observații / Referințe
	1.960	

* Suprafața este determinată în planul de proiecție Stereo 70.



Date referitoare la teren

Crt	Categorie folosință	Intravilan	Suprafața (mp)	Tarla	Parcelă	Nr. topo	Observații / Referințe
1	faneata	NU	1.960	51	936/15	-	

Lungime Segmente

1) Valorile lungimilor segmentelor sunt obținute din proiecție în plan.

Punct început	X / Y	Punct sfârșit	X / Y	Lungime segment (** (m)
1	469.706,41 475.968,676	2	469.874,276 475.960,637	168.058
2	469.874,276 475.960,637	3	469.874,162 475.972,446	11.809
3	469.874,162 475.972,446	4	469.709,913 475.980,312	164.437
4	469.709,913 475.980,312	1	469.706,41 475.968,676	12.151

** Lungimile segmentelor sunt determinate în planul de proiecție Stereo 70 și sunt rotunjite la 1 milimetru.

***** Distanţa dintre puncte este formată din segmente cumulate ce sunt mai mici decât valoarea 1 milimetru.**

**DATE DESPRE IMOBILUL NR. 9277**

Oficiul de Cadastru și Publicitate Imobiliară SIBIU
Biroul de Cadastru și Publicitate Imobiliară Avrig

A. Partea I. Descrierea imobilului

TEREN Extravilan

Adresa: Jud. Sibiu

Nr. Crt	Nr cadastral Nr. topografic	Suprafața* (mp)	Observații / Referințe
A1		2.100	Sector cadastral:50 Teren neimprejmuit;

B. Partea II. Proprietari și acte

Inscrieri privitoare la dreptul de proprietate și alte drepturi reale	Referințe
/	
Act Administrativ nr. 990/15, din 27/06/2000 emis de CJPSDPAT SIBIU (titlu de proprietate);	
B1	A1
Intabulare, drept de PROPRIETATE, dobandit prin Reconstituire, cota actuala 1/1 1) BOGDAN VASILE , Lipsă CNP	

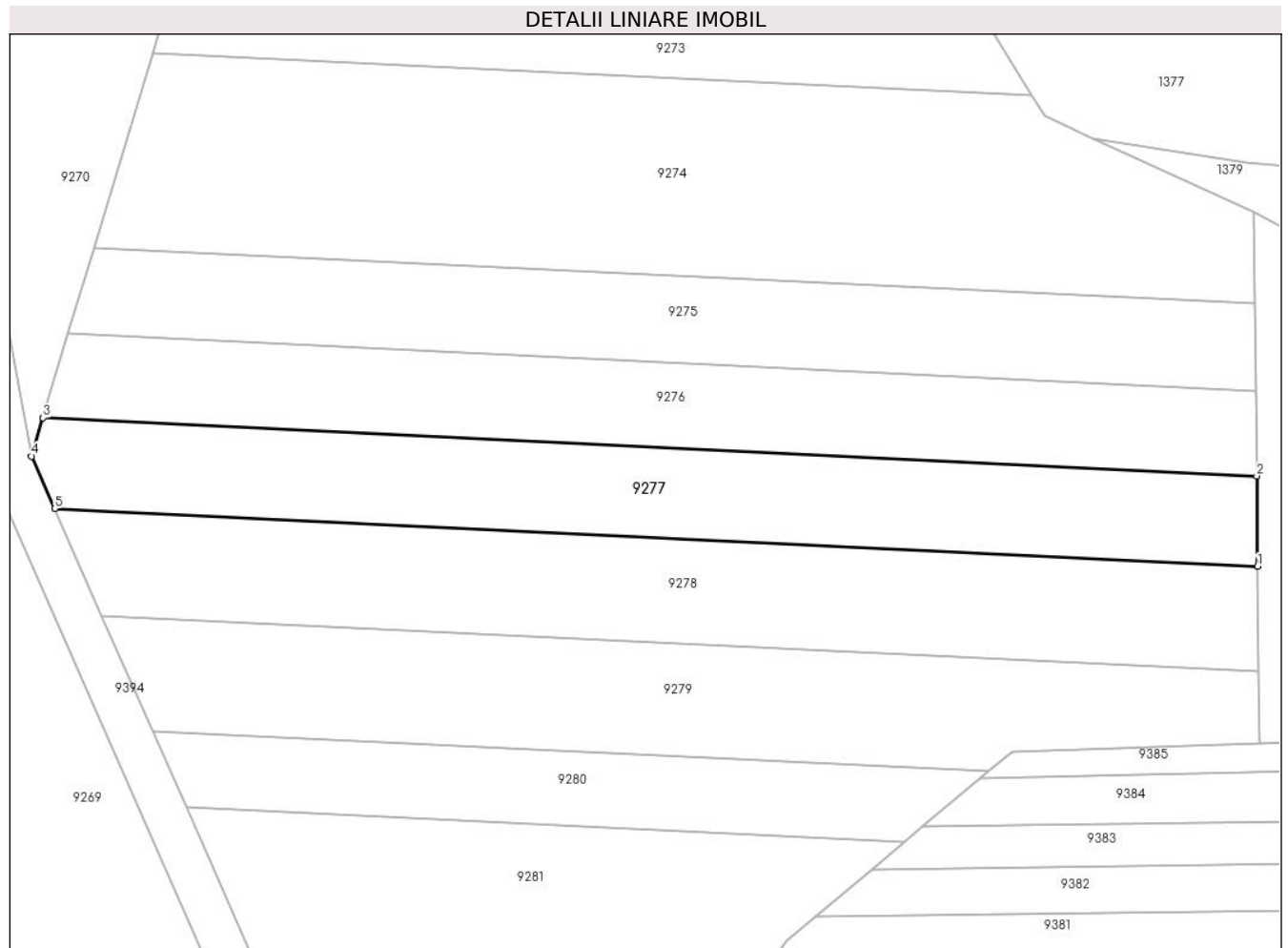
C. Partea III. SARCINI .

Inscrieri privind dezmembramintele dreptului de proprietate, drepturi reale de garanție și sarcini	Referințe
NU SUNT	

Teren

Nr cadastral	Suprafața (mp)*	Observații / Referințe
	2.100	

* Suprafața este determinată în planul de proiecție Stereo 70.



Date referitoare la teren

Crt	Categorie folosință	Intravilan	Suprafața (mp)	Tarla	Parcelă	Nr. topo	Observații / Referințe
1	faneata	NU	2.100	51	1636/8	-	

Lungime Segmente

1) Valorile lungimilor segmentelor sunt obținute din proiecție în plan.

Punct început	X / Y	Punct sfârșit	X / Y	Lungime segment (** (m)
1	469.874,397 475.948,152	2	469.874,276 475.960,637	12.486
2	469.874,276 475.960,637	3	469.706,41 475.968,676	168.058
3	469.706,41 475.968,676	4	469.704,812 475.963,367	5.545
4	469.704,812 475.963,367	5	469.708,013 475.956,119	7.923
5	469.708,013 475.956,119	1	469.874,397 475.948,152	166.575

**** Lungimile segmentelor sunt determinate în planul de proiecție Stereo 70 și sunt rotunjite la 1 milimetru.**

***** Distanța dintre puncte este formată din segmente cumulate ce sunt mai mici decât valoarea 1 milimetru.**

**DATE DESPRE IMOBILUL NR. 9278**

Oficiul de Cadastru și Publicitate Imobiliară SIBIU
Biroul de Cadastru și Publicitate Imobiliară Avrig

A. Partea I. Descrierea imobilului

TEREN Extravilan

Adresa: Jud. Sibiu

Nr. Crt	Nr cadastral Nr. topografic	Suprafața* (mp)	Observații / Referințe
A1		2.360	Sector cadastral:50 Teren neimprejmuit;

B. Partea II. Proprietari și acte

Inscrieri privitoare la dreptul de proprietate și alte drepturi reale	Referințe
/	
Act Administrativ nr. 1067/15, din 22/01/2001 emis de CJPSDPAT SIBIU (titlu de proprietate);	
B1	A1
Intabulare, drept de PROPRIETATE, dobandit prin Reconstituire, cota actuala 1/1 1) DOBRIN EUFROSINA , Lipsă CNP	
Act Administrativ nr. 6739, din 26/10/2023 emis de PRIMĂRIA COMUNEI ARPAȘU DE JOS (adeverinta);	
B2	A1
Se notează posesia faptică asupra cotei de 1/1 în favoarea lui 1) SC SOBIS SOLUTIONS SRL , CIF:12018818	

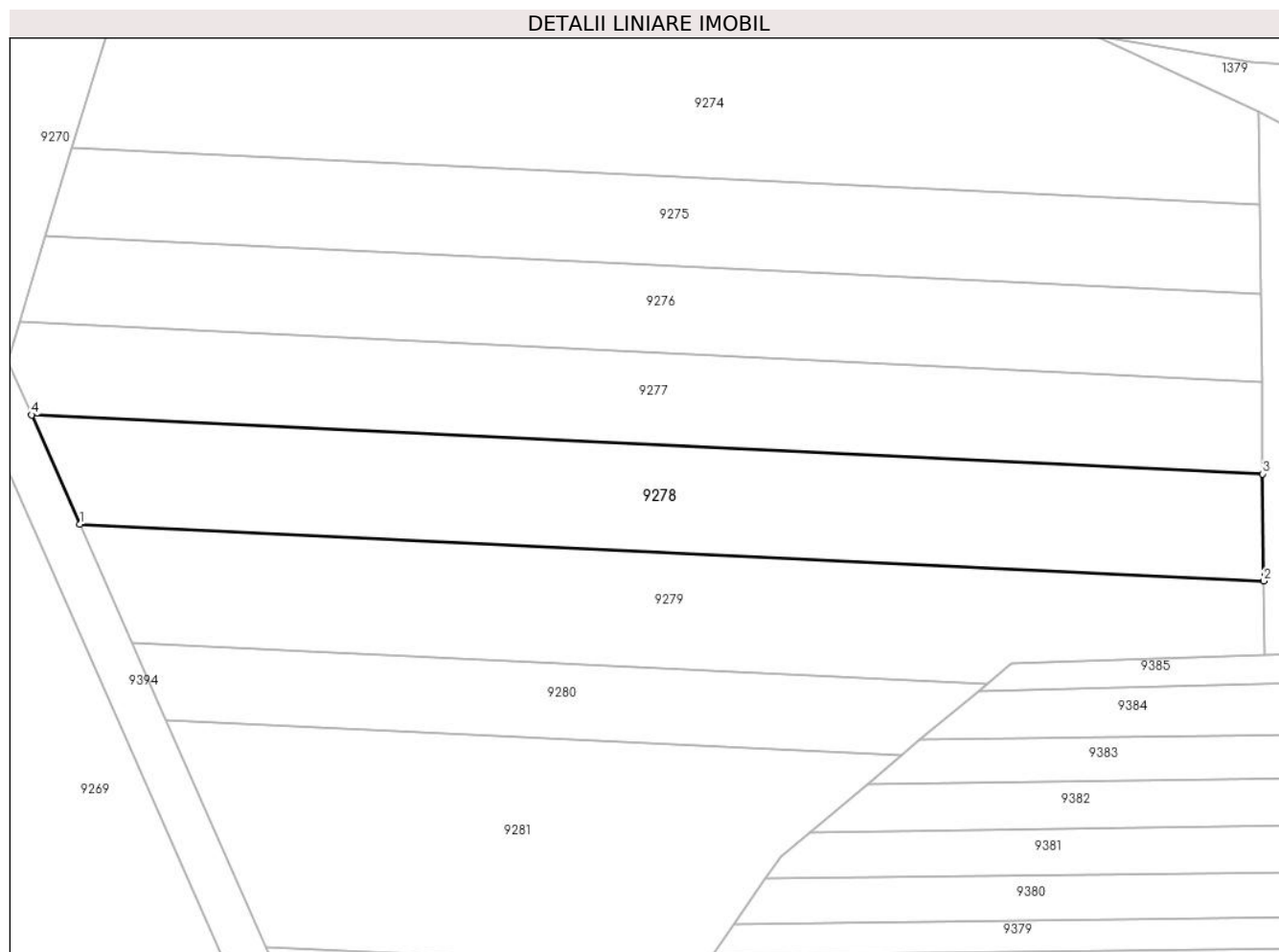
C. Partea III. SARCINI .

Inscrieri privind dezmembramintele dreptului de proprietate, drepturi reale de garanție și sarcini	Referințe
NU SUNT	

Teren

Nr cadastral	Suprafața (mp)*	Observații / Referințe
	2.360	

* Suprafața este determinată în planul de proiecție Stereo 70.



Date referitoare la teren

Crt	Categorie folosință	Intra vilan	Suprafața (mp)	Tarla	Parcelă	Nr. topo	Observații / Referințe
1	faneata	NU	2.360	51	1636/9	-	

Lungime Segmente

1) Valorile lungimilor segmentelor sunt obținute din proiecție în plan.

Punct început	X / Y	Punct sfârșit	X / Y	Lungime segment (** (m)
1	469.714,54 475.941,345	2	469.874,537 475.933,683	160.181
2	469.874,537 475.933,683	3	469.874,397 475.948,152	14.469
3	469.874,397 475.948,152	4	469.708,013 475.956,119	166.575
4	469.708,013 475.956,119	1	469.714,54 475.941,345	16.151

** Lungimile segmentelor sunt determinate în planul de proiecție Stereo 70 și sunt rotunjite la 1 milimetru.

***** Distanţa dintre puncte este formată din segmente cumulate ce sunt mai mici decât valoarea 1 milimetru.**

**DATE DESPRE IMOBILUL NR. 9279**

Oficiul de Cadastru și Publicitate Imobiliară SIBIU
Biroul de Cadastru și Publicitate Imobiliară Avrig

A. Partea I. Descrierea imobilului

TEREN Extravilan

Adresa: Jud. Sibiu

Nr. Crt	Nr cadastral Nr. topografic	Suprafața* (mp)	Observații / Referințe
A1		2.300	Sector cadastral:50 Teren neimprejmuit;

B. Partea II. Proprietari și acte

Inscrieri privitoare la dreptul de proprietate și alte drepturi reale		Referințe
/		
Act Notarial nr. 2221, din 29/09/2011 emis de NP POPA CORNELIA (contract de vanzare-cumparare);		
B1	Intabulare, drept de PROPRIETATE, dobandit prin Conventie, cota actuala 1/1 1) SC SOBIS SOLUTIONS SRL, CIF:12018818	A1

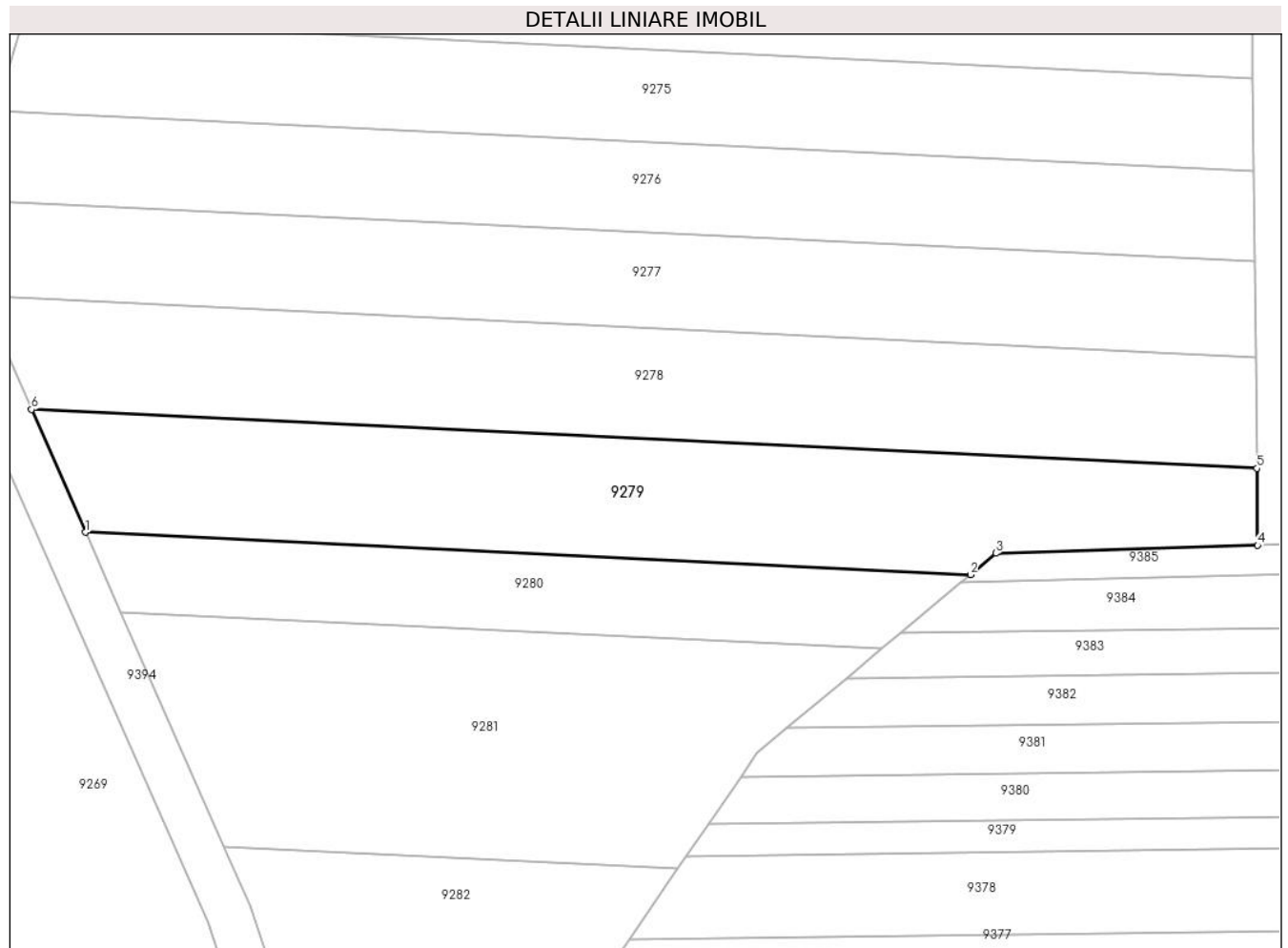
C. Partea III. SARCINI .

Inscrieri privind dezmembramintele dreptului de proprietate, drepturi reale de garanție și sarcini	Referințe
NU SUNT	

Teren

Nr cadastral	Suprafața (mp)*	Observații / Referințe
	2.300	

* Suprafața este determinată în planul de proiecție Stereo 70.



Date referitoare la teren

Crt	Categorie folosință	Intra vilan	Suprafața (mp)	Tarla	Parcelă	Nr. topo	Observații / Referințe
1	faneata	NU	2.300	51	1636/10	-	

Lungime Segmente

1) Valorile lungimilor segmentelor sunt obținute din proiecție în plan.

Punct început	X / Y	Punct sfârșit	X / Y	Lungime segment (** (m)
1	469.721,607 475.925,347	2	469.837,139 475.919,814	115.665
2	469.837,139 475.919,814	3	469.840,471 475.922,601	4.343
3	469.840,471 475.922,601	4	469.874,635 475.923,639	34.18
4	469.874,635 475.923,639	5	469.874,537 475.933,683	10.044
5	469.874,537 475.933,683	6	469.714,54 475.941,345	160.181

Punct început	X / Y	Punct sfârșit	X / Y	Lungime segment (** (m)
6	469.714,54 475.941,345	1	469.721,607 475.925,347	17.49

** Lungimile segmentelor sunt determinate în planul de proiecție Stereo 70 și sunt rotunjite la 1 milimetru.

*** Distanța dintre puncte este formată din segmente cumulate ce sunt mai mici decât valoarea 1 milimetru.

**DATE DESPRE IMOBILUL NR. 9280**

Oficiul de Cadastru și Publicitate Imobiliară SIBIU
Biroul de Cadastru și Publicitate Imobiliară Avrig

A. Partea I. Descrierea imobilului

TEREN Extravilan

Adresa: Jud. Sibiu

Nr. Crt	Nr cadastral Nr. topografic	Suprafața* (mp)	Observații / Referințe
A1		1.100	Sector cadastral:50 Teren neimprejmuit;

B. Partea II. Proprietari și acte

Inscrieri privitoare la dreptul de proprietate și alte drepturi reale		Referințe
/		
Act Notarial nr. 2235, din 10/10/2023 emis de NP POPA CORNELIA (act de partaj);		
B1	Intabulare, drept de PROPRIETATE, dobandit prin Conventie, cota actuala 1/1 1) DOBRIN MARIUS-VASILE	A1

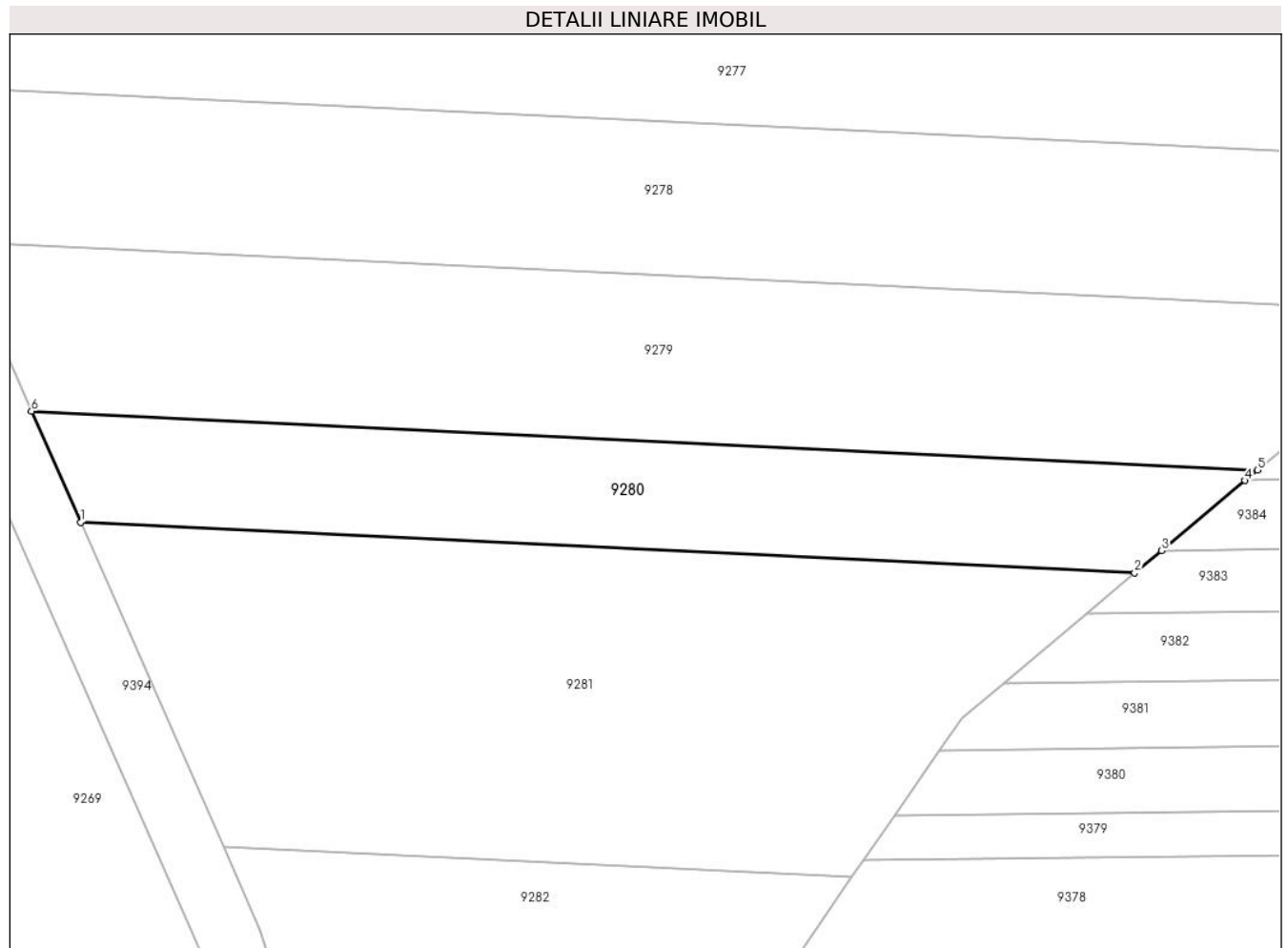
C. Partea III. SARCINI .

Inscrieri privind dezmembramintele dreptului de proprietate, drepturi reale de garanție și sarcini	Referințe
NU SUNT	

Teren

Nr cadastral	Suprafața (mp)*	Observații / Referințe
	1.100	

* Suprafața este determinată în planul de proiecție Stereo 70.



Date referitoare la teren

Crt	Categorie folosință	Intravilan	Suprafața (mp)	Tarla	Parcelă	Nr. topo	Observații / Referințe
1	faneata	NU	1.100	51	1636/11	-	

Lungime Segmente

1) Valorile lungimilor segmentelor sunt obținute din proiecție în plan.

Punct început	X / Y	Punct sfârșit	X / Y	Lungime segment (** (m)
1	469.726,227 475.914,887	2	469.825,561 475.910,13	99.447
2	469.825,561 475.910,13	3	469.828,075 475.912,232	3.277
3	469.828,075 475.912,232	4	469.835,955 475.918,823	10.273
4	469.835,955 475.918,823	5	469.837,139 475.919,814	1.545
5	469.837,139 475.919,814	6	469.721,607 475.925,347	115.665

Punct început	X / Y	Punct sfârșit	X / Y	Lungime segment (** (m)
6	469.721,607 475.925,347	1	469.726,227 475.914,887	11.435

** Lungimile segmentelor sunt determinate în planul de proiecție Stereo 70 și sunt rotunjite la 1 milimetru.

*** Distanța dintre puncte este formată din segmente cumulate ce sunt mai mici decât valoarea 1 milimetru.

**DATE DESPRE IMOBILUL NR. 9281**

Oficiul de Cadastru și Publicitate Imobiliară SIBIU
Biroul de Cadastru și Publicitate Imobiliară Avrig

A. Partea I. Descrierea imobilului

TEREN Extravilan

Adresa: Jud. Sibiu

Nr. Crt	Nr cadastral Nr. topografic	Suprafața* (mp)	Observații / Referințe
A1		2.320	Sector cadastral:50 Teren neimprejmuit;

B. Partea II. Proprietari și acte

Inscrieri privitoare la dreptul de proprietate și alte drepturi reale		Referințe
/		
Act Administrativ nr. 851/15, din 23/12/1999 emis de CJPSDPAT SIBIU (titlu de proprietate);		
B1	Intabulare, drept de PROPRIETATE, dobandit prin Reconstituire, cota actuala 1/1 1) HĂRĂBALĂ IOAN, Lipsă CNP 2) BOERIU ANA, Lipsă CNP 3) RĂȘCANU MARIA, Lipsă CNP	A1

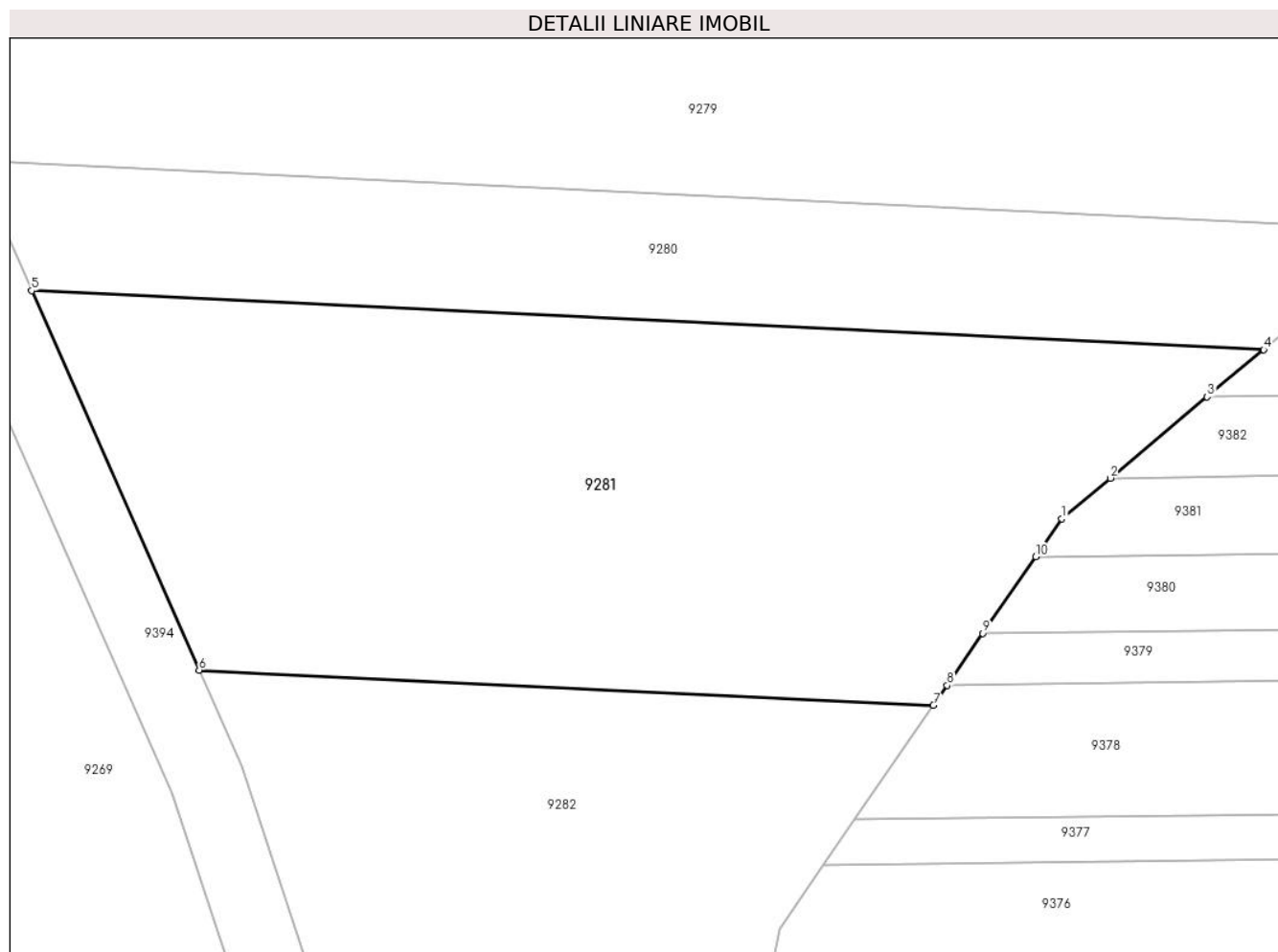
C. Partea III. SARCINI .

Inscrieri privind dezmembramintele dreptului de proprietate, drepturi reale de garanție și sarcini	Referințe
NU SUNT	

Teren

Nr cadastral	Suprafața (mp)*	Observații / Referințe
	2.320	

* Suprafața este determinată în planul de proiecție Stereo 70.



Date referitoare la teren

Crt	Categorie folosință	Intravilan	Suprafața (mp)	Tarla	Parcelă	Nr. topo	Observații / Referințe
1	faneata	NU	2.320	51	1636/12	-	

Lungime Segmente

1) Valorile lungimilor segmentelor sunt obținute din proiecție în plan.

Punct început	X / Y	Punct sfârșit	X / Y	Lungime segment (** (m)
1	469.809,291 475.896,522	2	469.813,194 475.899,786	5.088
2	469.813,194 475.899,786	3	469.821,012 475.906,326	10.193
3	469.821,012 475.906,326	4	469.825,561 475.910,13	5.929
4	469.825,561 475.910,13	5	469.726,227 475.914,887	99.447
5	469.726,227 475.914,887	6	469.739,731 475.884,318	33.418

Punct început	X / Y	Punct sfârșit	X / Y	Lungime segment (** (m)
6	469.739,731 475.884,318	7	469.798,934 475.881,483	59.271
7	469.798,934 475.881,483	8	469.800,043 475.883,092	1.954
8	469.800,043 475.883,092	9	469.802,927 475.887,28	5.085
9	469.802,927 475.887,28	10	469.807,184 475.893,462	7.505
10	469.807,184 475.893,462	1	469.809,291 475.896,522	3.715

** Lungimile segmentelor sunt determinate în planul de proiecție Stereo 70 și sunt rotunjite la 1 milimetru.

*** Distanța dintre puncte este formată din segmente cumulate ce sunt mai mici decât valoarea 1 milimetru.

**DATE DESPRE IMOBILUL NR. 9282**

Oficiul de Cadastru și Publicitate Imobiliară SIBIU
Biroul de Cadastru și Publicitate Imobiliară Avrig

A. Partea I. Descrierea imobilului

TEREN Extravilan

Adresa: Jud. Sibiu

Nr. Crt	Nr cadastral Nr. topografic	Suprafața* (mp)	Observații / Referințe
A1		1.200	Sector cadastral:50 Teren neimprejmuit;

B. Partea II. Proprietari și acte

Inscrieri privitoare la dreptul de proprietate și alte drepturi reale	Referințe
/	
Act Administrativ nr. 1089/15, din 27/03/2001 emis de CJPSDPAT SIBIU (titlu de proprietate);	
B1	A1
Intabulare, drept de PROPRIETATE, dobandit prin Reconstituire, cota actuala 1/1 1) BOGDAN PARASCHIVA , Lipsă CNP	

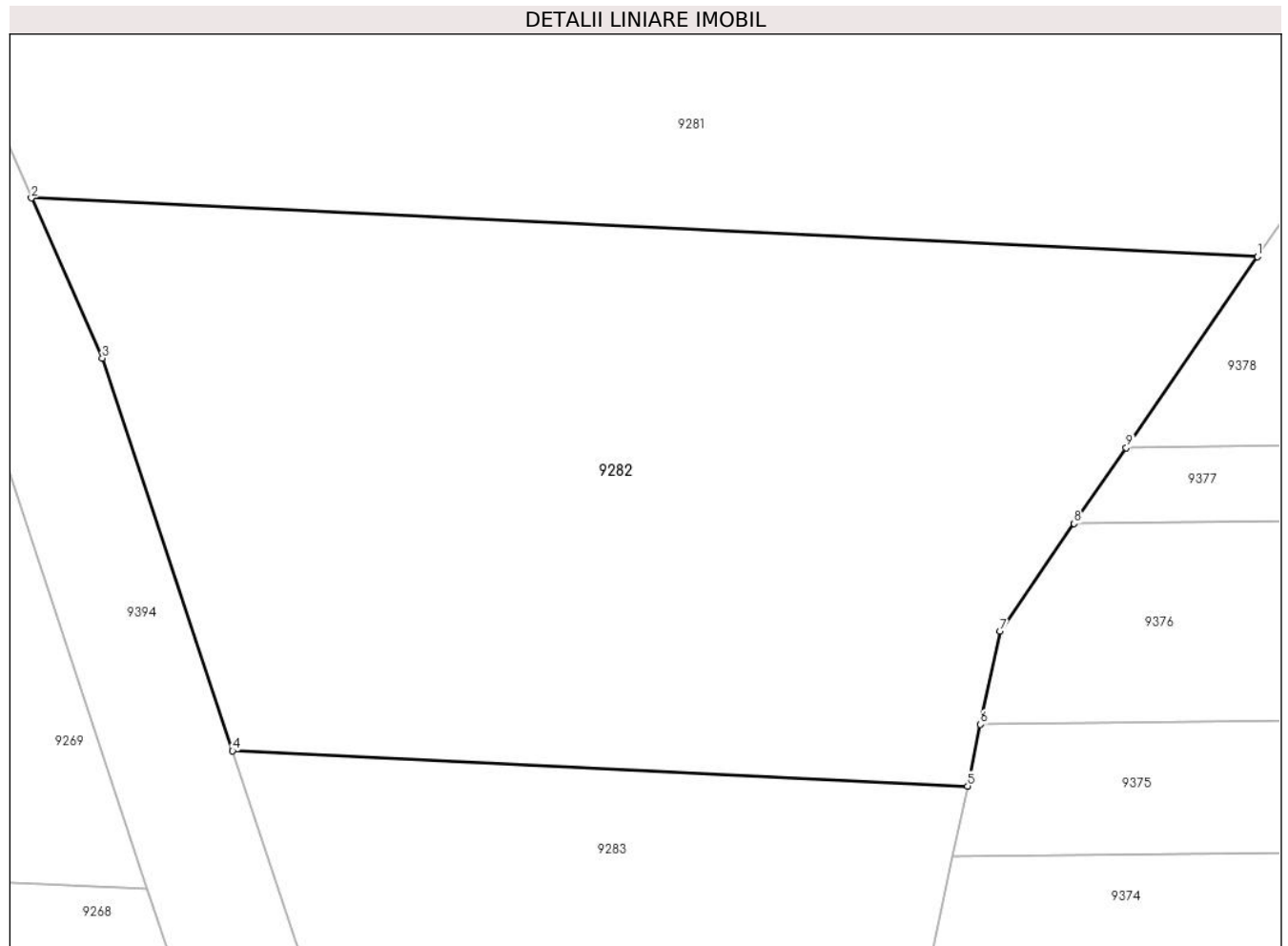
C. Partea III. SARCINI .

Inscrieri privind dezmembramintele dreptului de proprietate, drepturi reale de garanție și sarcini	Referințe
NU SUNT	

Teren

Nr cadastral	Suprafața (mp)*	Observații / Referințe
	1.200	

* Suprafața este determinată în planul de proiecție Stereo 70.



Date referitoare la teren

Crt	Categorie folosință	Intravilan	Suprafața (mp)	Tarla	Parcelă	Nr. topo	Observații / Referințe
1	faneata	NU	1.200	51	1636/13	-	

Lungime Segmente

1) Valorile lungimilor segmentelor sunt obținute din proiecție în plan.

Punct început	X / Y	Punct sfârșit	X / Y	Lungime segment (** (m)
1	469.798,934 475.881,483	2	469.739,731 475.884,318	59.271
2	469.739,731 475.884,318	3	469.743,145 475.876,59	8.448
3	469.743,145 475.876,59	4	469.749,443 475.857,658	19.953
4	469.749,443 475.857,658	5	469.784,932 475.855,958	35.529
5	469.784,932 475.855,958	6	469.785,556 475.858,931	3.038

Punct început	X / Y	Punct sfârșit	X / Y	Lungime segment (** (m)
6	469.785,556 475.858,931	7	469.786,502 475.863,429	4.597
7	469.786,502 475.863,429	8	469.790,077 475.868,62	6.303
8	469.790,077 475.868,62	9	469.792,595 475.872,277	4.44
9	469.792,595 475.872,277	1	469.798,934 475.881,483	11.177

** Lungimile segmentelor sunt determinate în planul de proiecție Stereo 70 și sunt rotunjite la 1 milimetru.

*** Distanța dintre puncte este formată din segmente cumulate ce sunt mai mici decât valoarea 1 milimetru.

**DATE DESPRE IMOBILUL NR. 9283**

Oficiul de Cadastru și Publicitate Imobiliară SIBIU
Biroul de Cadastru și Publicitate Imobiliară Avrig

A. Partea I. Descrierea imobilului

TEREN Extravilan

Adresa: Jud. Sibiu

Nr. Crt	Nr cadastral Nr. topografic	Suprafața* (mp)	Observații / Referințe
A1		1.645	Sector cadastral:50 Teren neimprejmuit;

B. Partea II. Proprietari și acte

Inscrieri privitoare la dreptul de proprietate și alte drepturi reale		Referințe
/		
Act Notarial nr. 949, din 21/09/2011 emis de NP FILIPÁNITS ALPÁR (contract de vanzare-cumparare);		
B1	Intabulare, drept de PROPRIETATE, dobandit prin Conventie, cota actuala 1/1 1) SC SOBIS SOLUTIONS SRL, CIF:12018818	A1

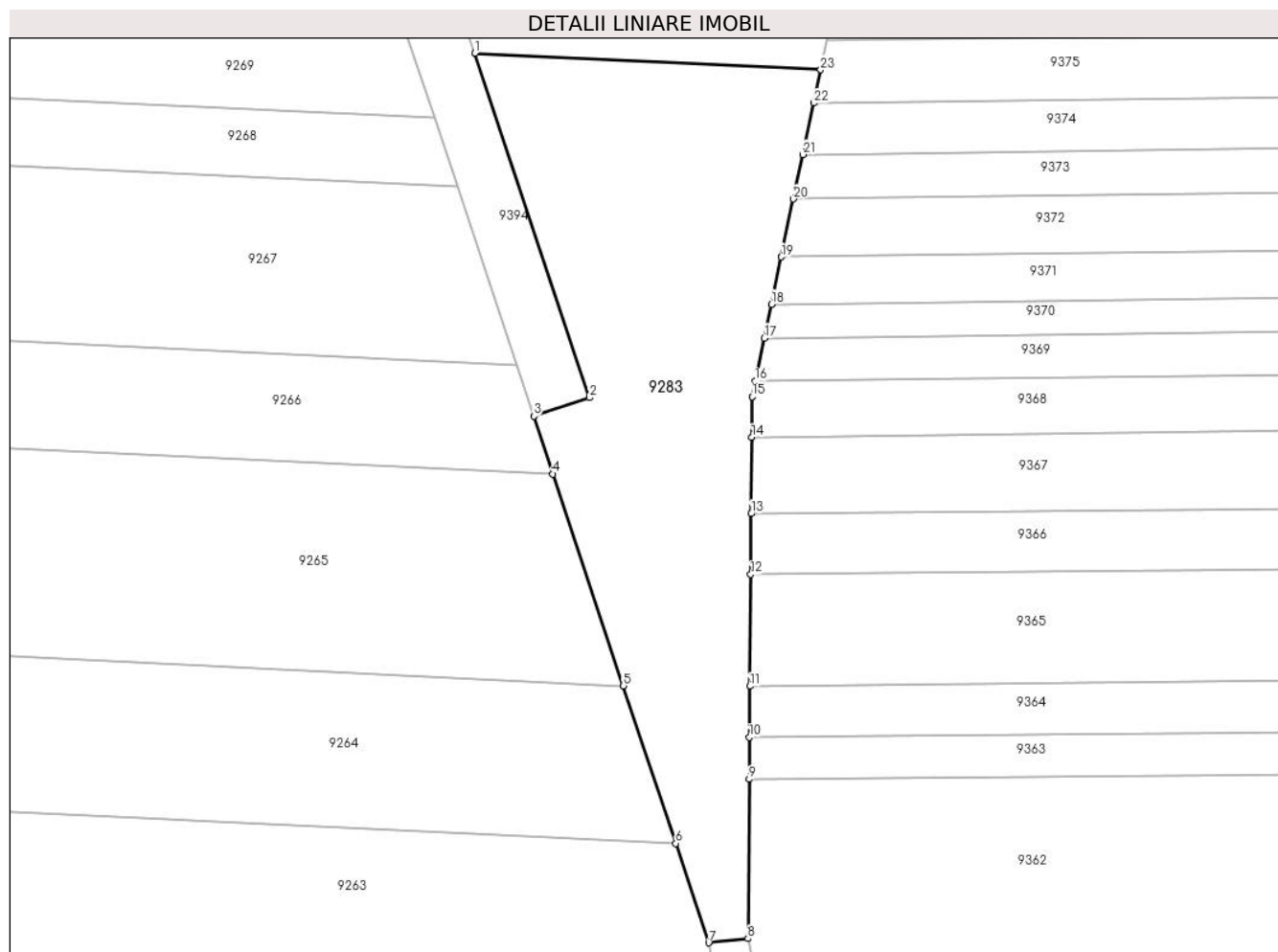
C. Partea III. SARCINI .

Inscrieri privind dezmembramintele dreptului de proprietate, drepturi reale de garanție și sarcini	Referințe
NU SUNT	

Teren

Nr cadastral	Suprafața (mp)*	Observații / Referințe
	1.645	

* Suprafața este determinată în planul de proiecție Stereo 70.



Date referitoare la teren

Crt	Categorie folosință	Intravilan	Suprafața (mp)	Tarla	Parcelă	Nr. topo	Observații / Referințe
1	faneata	NU	1.645	51	1636/14	-	

Lungime Segmente

1) Valorile lungimilor segmentelor sunt obținute din proiecție în plan.

Punct început	X / Y	Punct sfârșit	X / Y	Lungime segment (** (m)
1	469.749,443 475.857,658	2	469.761,191 475.822,342	37.218
3	469.755,498 475.820,448	4	469.757,466 475.814,53	6.237
5	469.764,692 475.792,81	6	469.770,065 475.776,658	17.022
7	469.773,454 475.766,47	8	469.777,457 475.766,887	4.025
9	469.777,585 475.783,23	10	469.777,618 475.787,521	4.291

Punct început	X / Y	Punct sfârșit	X / Y	Lungime segment (** (m)
2	469.761,191 475.822,342	3	469.755,498 475.820,448	6.0
4	469.757,466 475.814,53	5	469.764,692 475.792,81	22.891
6	469.770,065 475.776,658	7	469.773,454 475.766,47	10.737
8	469.777,457 475.766,887	9	469.777,585 475.783,23	16.344
10	469.777,618 475.787,521	11	469.777,659 475.792,77	5.249

Punct început	X / Y	Punct sfârșit	X / Y	Lungime segment (** (m)
11	469.777,659 475.792,77	12	469.777,748 475.804,237	11.468
13	469.777,797 475.810,457	14	469.777,858 475.818,274	7.816
15	469.777,89 475.822,459	16	469.778,221 475.824,034	1.61
17	469.779,15 475.828,455	18	469.779,878 475.831,915	3.536
19	469.780,9 475.836,778	20	469.782,147 475.842,711	6.063
21	469.783,106 475.847,271	22	469.784,216 475.852,555	5.4
23	469.784,932 475.855,958	1	469.749,443 475.857,658	35.529

Punct început	X / Y	Punct sfârșit	X / Y	Lungime segment (** (m)
12	469.777,748 475.804,237	13	469.777,797 475.810,457	6.22
14	469.777,858 475.818,274	15	469.777,89 475.822,459	4.186
16	469.778,221 475.824,034	17	469.779,15 475.828,455	4.517
18	469.779,878 475.831,915	19	469.780,9 475.836,778	4.969
20	469.782,147 475.842,711	21	469.783,106 475.847,271	4.659
22	469.784,216 475.852,555	23	469.784,932 475.855,958	3.477

** Lungimile segmentelor sunt determinate în planul de proiecție Stereo 70 și sunt rotunjite la 1 milimetru.

*** Distanța dintre puncte este formată din segmente cumulate ce sunt mai mici decât valoarea 1 milimetru.

**DATE DESPRE IMOBILUL NR. 9284**

Oficiul de Cadastru și Publicitate Imobiliară SIBIU
Biroul de Cadastru și Publicitate Imobiliară Avrig

A. Partea I. Descrierea imobilului

TEREN Necunoscut

Adresa: Loc. Arpasu De Jos, Jud. Sibiu

Nr. Crt	Nr cadastral Nr. topografic	Suprafața* (mp)	Observații / Referințe
A1		2.300	Sector cadastral:50 Teren neimprejmuit;

B. Partea II. Proprietari și acte

Inscrieri privitoare la dreptul de proprietate și alte drepturi reale		Referințe
/		
Act Administrativ nr. 1106/15, din 12/04/2001 emis de CJPSDPAT SIBIU (titlu de proprietate);		
B1	Intabulare, drept de PROPRIETATE, dobandit prin Reconstituire, cota actuala 1/1 1) VASU IANCU, Lipsă CNP	A1

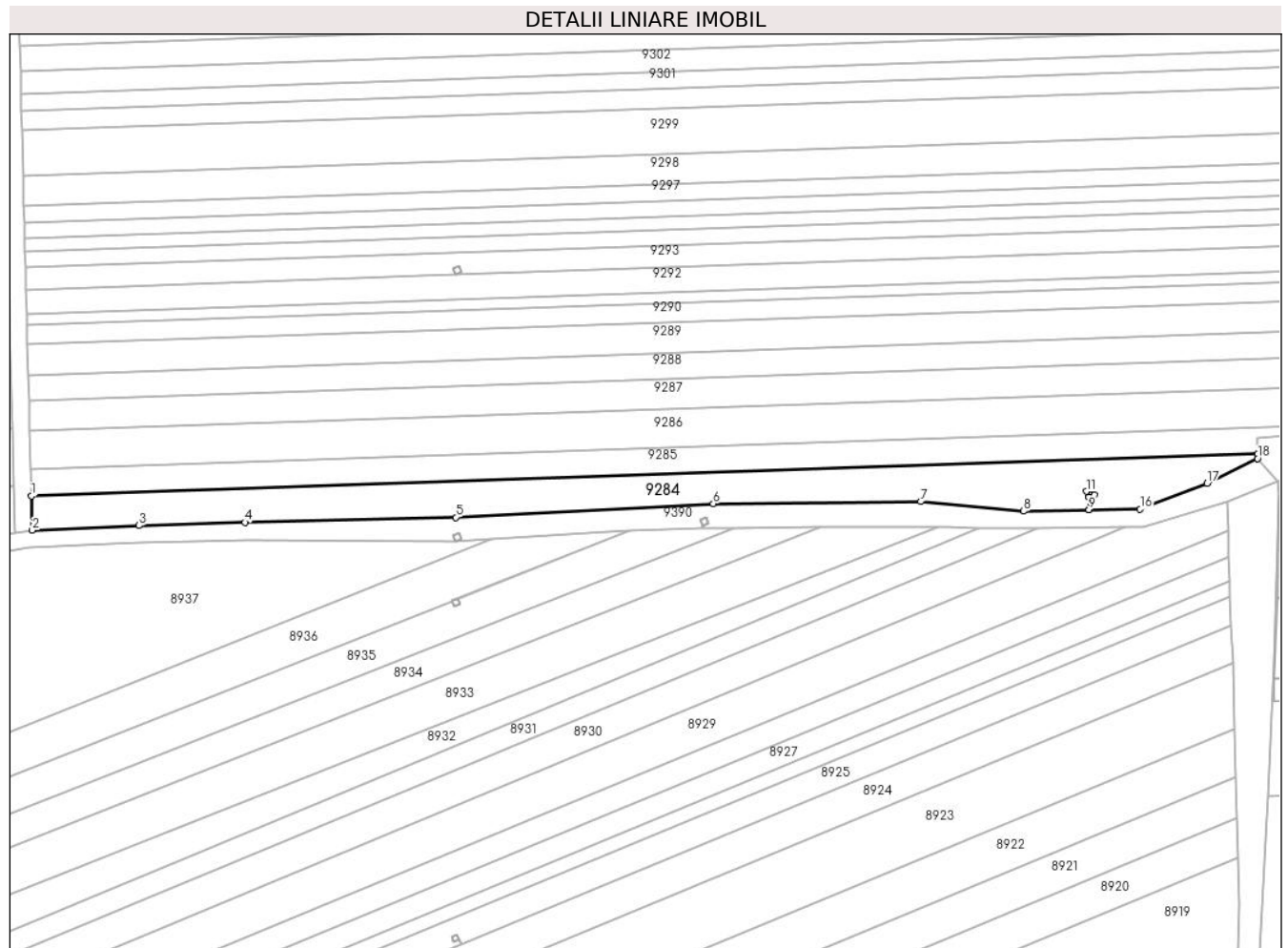
C. Partea III. SARCINI .

Inscrieri privind dezmembramintele dreptului de proprietate, drepturi reale de garanție și sarcini	Referințe
NU SUNT	

Teren

Nr cadastral	Suprafața (mp)*	Observații / Referințe
	2.300	

* Suprafața este determinată în planul de proiecție Stereo 70.



Date referitoare la teren

Crt	Categorie folosință	Intravilan	Suprafața (mp)	Tarla	Parcelă	Nr. topo	Observații / Referințe
1	arabil	NU	2.297	51	1629/1/1	-	Nr. Parcelă 1629/1 greșit în TP
2	arabil	DA	3	51	1629/1/1	-	Nr. Parcelă 1629/1 greșit în TP

Lungime Segmente

1) Valorile lungimilor segmentelor sunt obținute din proiecție în plan.

Punct început	X / Y	Punct sfârșit	X / Y	Lungime segment (** (m)
1	469.998,033 475.532,019	2	469.998,238 475.524,178	7.844
2	469.998,238 475.524,178	3	470.022,701 475.525,266	24.487
3	470.022,701 475.525,266	4	470.046,999 475.525,978	24.309
4	470.046,999 475.525,978	5	470.095,382 475.527,127	48.396

Punct început	X / Y	Punct sfârșit	X / Y	Lungime segment (** (m)
5	470.095,382 475.527,127	6	470.154,481 475.530,28	59.183
6	470.154,481 475.530,28	7	470.202,081 475.530,73	47.602
7	470.202,081 475.530,73	8	470.225,709 475.528,559	23.728
8	470.225,709 475.528,559	9	470.240,672 475.528,841	14.965
9	470.240,672 475.528,841	10	470.240,617 475.531,762	2.922
10	470.240,617 475.531,762	11	470.240,074 475.533,074	1.42
11	470.240,074 475.533,074	12	470.241,378 475.533,613	1.41
12	470.241,378 475.533,613	13	470.241,92 475.532,3	1.42
13	470.241,92 475.532,3	14	470.240,627 475.531,766	1.399
14	470.240,627 475.531,766	15	470.240,682 475.528,841	2.926
15	470.240,682 475.528,841	16	470.252,412 475.529,062	11.732
16	470.252,412 475.529,062	17	470.267,821 475.534,904	16.48
17	470.267,821 475.534,904	18	470.279,358 475.540,606	12.869
18	470.279,358 475.540,606	19	470.279,352 475.541,677	1.071
19	470.279,352 475.541,677	1	469.998,033 475.532,019	281.485

** Lungimile segmentelor sunt determinate în planul de proiecție Stereo 70 și sunt rotunjite la 1 milimetru.

*** Distanța dintre puncte este formată din segmente cumulate ce sunt mai mici decât valoarea 1 milimetru.

**DATE DESPRE IMOBILUL NR. 9285**

Oficiul de Cadastru și Publicitate Imobiliară SIBIU
Biroul de Cadastru și Publicitate Imobiliară Avrig

A. Partea I. Descrierea imobilului

TEREN Necunoscut

Adresa: Loc. Arpasu De Jos, Jud. Sibiu

Nr. Crt	Nr cadastral Nr. topografic	Suprafața* (mp)	Observații / Referințe
A1		1.800	Sector cadastral:50 Teren neimprejmuit;

B. Partea II. Proprietari și acte

Inscrieri privitoare la dreptul de proprietate și alte drepturi reale	Referințe
/	
Act Administrativ nr. 1060/15, din 12/01/2001 emis de CJPSDPAT SIBIU (titlu de proprietate);	
B1	A1
Intabulare, drept de PROPRIETATE, dobandit prin Reconstituire, cota actuala 1/1 1) BOERIU ELEONORA, Lipsă CNP	

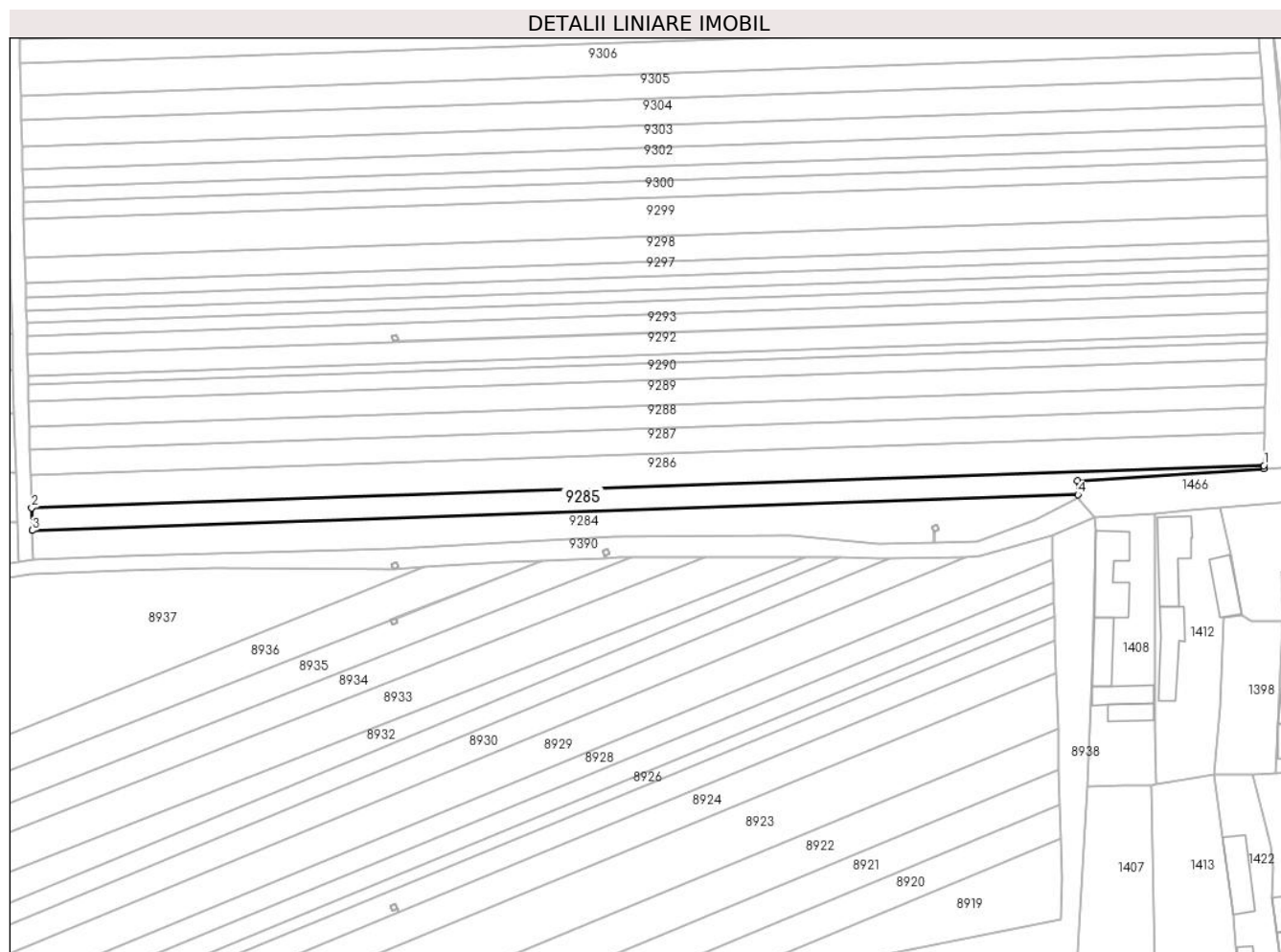
C. Partea III. SARCINI .

Inscrieri privind dezmembramintele dreptului de proprietate, drepturi reale de garanție și sarcini	Referințe
NU SUNT	

Teren

Nr cadastral	Suprafața (mp)*	Observații / Referințe
	1.800	

* Suprafața este determinată în planul de proiecție Stereo 70.



Date referitoare la teren

Crt	Categorie folosință	Intravilan	Suprafața (mp)	Tarla	Parcelă	Nr. topo	Observații / Referințe
1	arabil	NU	1.799	51	1629/1/2	-	Nr. Parcelă 1629/2 greșit în TP
2	arabil	DA	1	51	1629/1/2	-	Nr. Parcelă 1629/2 greșit în TP

Lungime Segmente

1) Valorile lungimilor segmentelor sunt obținute din proiecție în plan.

Punct început	X / Y	Punct sfârșit	X / Y	Lungime segment (** (m)
1	470.329,397 475.549,505	2	469.997,873 475.538,123	331.719
2	469.997,873 475.538,123	3	469.998,033 475.532,019	6.106
3	469.998,033 475.532,019	4	470.279,352 475.541,677	281.485
4	470.279,352 475.541,677	5	470.279,33 475.545,449	3.772

Punct început	X / Y	Punct sfârșit	X / Y	Lungime segment (** (m)
5	470.279,33 475.545,449	6	470.329,377 475.548,608	50.147
6	470.329,377 475.548,608	1	470.329,397 475.549,505	0.897

** Lungimile segmentelor sunt determinate în planul de proiecție Stereo 70 și sunt rotunjite la 1 milimetru.

*** Distanța dintre puncte este formată din segmente cumulate ce sunt mai mici decât valoarea 1 milimetru.

**DATE DESPRE IMOBILUL NR. 9286**

Oficiul de Cadastru și Publicitate Imobiliară SIBIU
Biroul de Cadastru și Publicitate Imobiliară Avrig

A. Partea I. Descrierea imobilului

TEREN Necunoscut

Adresa: Loc. Arpasu De Jos, Jud. Sibiu

Nr. Crt	Nr cadastral Nr. topografic	Suprafața* (mp)	Observații / Referințe
A1		2.900	Sector cadastral:50 Teren neimprejmuit;

B. Partea II. Proprietari și acte

Inscrieri privitoare la dreptul de proprietate și alte drepturi reale		Referințe
/		
Act Administrativ nr. 983/15, din 22/06/2000 emis de CJPSDPAT SIBIU (titlu de proprietate);		
B1	Intabulare, drept de PROPRIETATE, dobandit prin Reconstituire, cota actuala 1/1 1) BOERIU AURELIA , Lipsă CNP	A1
Act Administrativ nr. 7563, din 07/12/2023 emis de PRIMĂRIA COMUNEI ARPAȘU DE JOS (adeverinta);		
B2	Se notează posesia faptică asupra cotei de 1/1 în favoarea lui 1) SC SOBIS SOLUTIONS SRL , CIF:12018818	A1

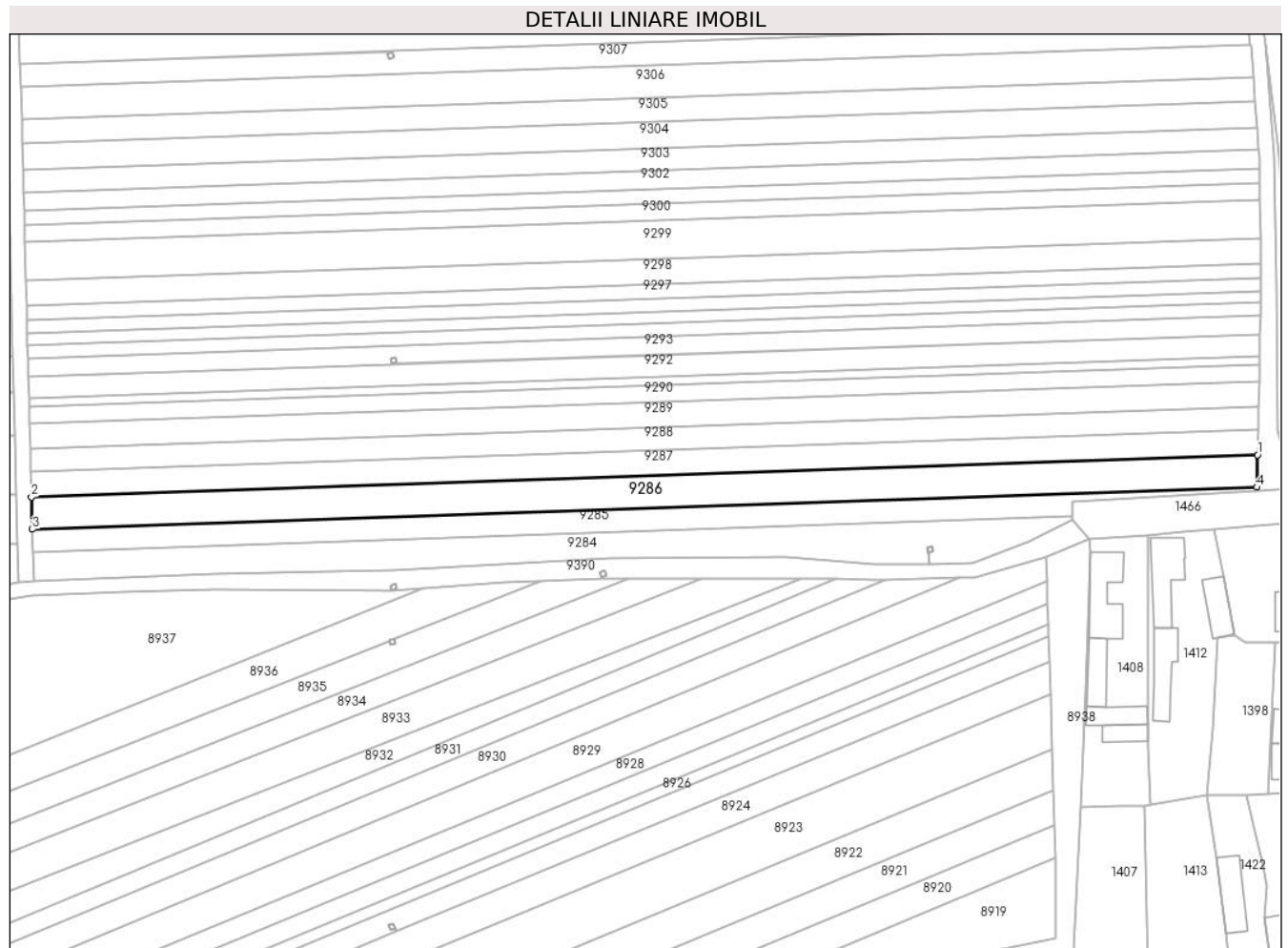
C. Partea III. SARCINI .

Inscrieri privind dezmembramintele dreptului de proprietate, drepturi reale de garanție și sarcini	Referințe
NU SUNT	

Teren

Nr cadastral	Suprafața (mp)*	Observații / Referințe
	2.900	

* Suprafața este determinată în planul de proiecție Stereo 70.



Date referitoare la teren

Crt	Categorie folosință	Intravilan	Suprafața (mp)	Tarla	Parcelă	Nr. topo	Observații / Referințe
1	arabil	NU	2.886	51	1629/1/3	-	Nr. Parcelă 1629/3 greșit în TP
2	arabil	DA	14	51	1629/1/3	-	Nr. Parcelă 1629/3 greșit în TP

Lungime Segmente

1) Valorile lungimilor segmentelor sunt obținute din proiecție în plan.

Punct început	X / Y	Punct sfârșit	X / Y	Lungime segment (** (m)
1	470.329,59 475.558,254	2	469.997,645 475.546,857	332.141
2	469.997,645 475.546,857	3	469.997,873 475.538,123	8.737
3	469.997,873 475.538,123	4	470.329,397 475.549,505	331.719
4	470.329,397 475.549,505	1	470.329,59 475.558,254	8.751

**** Lungimile segmentelor sunt determinate în planul de proiecție Stereo 70 și sunt rotunjite la 1 milimetru.**

***** Distanța dintre puncte este formată din segmente cumulate ce sunt mai mici decât valoarea 1 milimetru.**

**DATE DESPRE IMOBILUL NR. 9287**

Oficiul de Cadastru și Publicitate Imobiliară SIBIU
Biroul de Cadastru și Publicitate Imobiliară Avrig

A. Partea I. Descrierea imobilului

TEREN Necunoscut

Adresa: Loc. Arpasu De Jos, Jud. Sibiu

Nr. Crt	Nr cadastral Nr. topografic	Suprafața* (mp)	Observații / Referințe
A1		2.300	Sector cadastral:50 Teren neimprejmuit;

B. Partea II. Proprietari și acte

Inscrieri privitoare la dreptul de proprietate și alte drepturi reale		Referințe
/		
Act Administrativ nr. 917/15, din 23/05/2000 emis de CJPSDPAT SIBIU (titlu de proprietate);		
B1	Intabulare, drept de PROPRIETATE, dobandit prin Reconstituire, cota actuala 4/8 1) CUCU MARIA , Lipsă CNP	A1
Act Notarial nr. 82, din 25/07/2019 emis de NP SALOMIE IOAN CRISTIAN (certificat de mostenitor);		
B2	Intabulare, drept de PROPRIETATE, dobandit prin Succesiune, cota actuala 2/8 1) CUCU GHEORGHE	A1
B3	Intabulare, drept de PROPRIETATE, dobandit prin Succesiune, cota actuala 1/8 1) BOGDAN ADINA-FLORINA	A1
B4	Intabulare, drept de PROPRIETATE, dobandit prin Succesiune, cota actuala 1/8 1) DOBRIN ANTONELA-CORNELIA-CORINA	A1

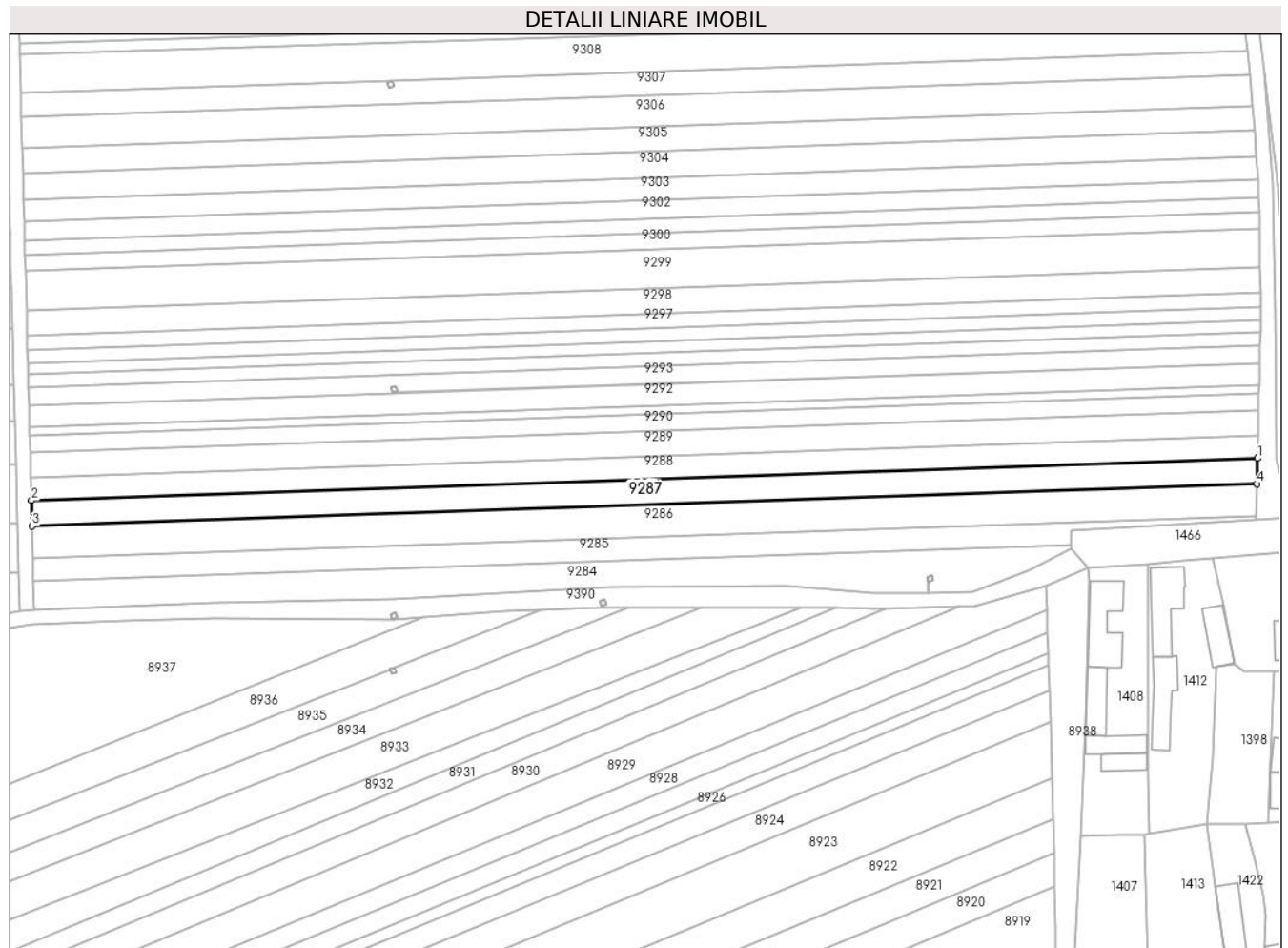
C. Partea III. SARCINI .

Inscrieri privind dezmembramintele dreptului de proprietate, drepturi reale de garanție și sarcini	Referințe
NU SUNT	

Teren

Nr cadastral	Suprafața (mp)*	Observații / Referințe
	2.300	

* Suprafața este determinată în planul de proiecție Stereo 70.



Date referitoare la teren

Crt	Categorie folosință	Intravilan	Suprafața (mp)	Tarla	Parcelă	Nr. topo	Observații / Referințe
1	arabil	NU	2.288	51	1629/1/4	-	Nr. Parcelă 1629/4 greșită în TP
2	arabil	DA	12	51	1629/1/4	-	Nr. Parcelă 1629/4 greșită în TP

Lungime Segmente

1) Valorile lungimilor segmentelor sunt obținute din proiecție în plan.

Punct început	X / Y	Punct sfârșit	X / Y	Lungime segment (** (m))
1	470.329,744 475.565,184	2	469.997,464 475.553,776	332.476
2	469.997,464 475.553,776	3	469.997,645 475.546,857	6.922
3	469.997,645 475.546,857	4	470.329,59 475.558,254	332.141
4	470.329,59 475.558,254	1	470.329,744 475.565,184	6.932

**** Lungimile segmentelor sunt determinate în planul de proiecție Stereo 70 și sunt rotunjite la 1 milimetru.**

***** Distanța dintre puncte este formată din segmente cumulate ce sunt mai mici decât valoarea 1 milimetru.**

**DATE DESPRE IMOBILUL NR. 9288**

Oficiul de Cadastru și Publicitate Imobiliară SIBIU
Biroul de Cadastru și Publicitate Imobiliară Avrig

A. Partea I. Descrierea imobilului

TEREN Necunoscut

Adresa: Loc. Arpasu De Jos, Jud. Sibiu

Nr. Crt	Nr cadastral Nr. topografic	Suprafața* (mp)	Observații / Referințe
A1		2.000	Sector cadastral:50 Teren neimprejmit;

B. Partea II. Proprietari și acte

Inscrieri privitoare la dreptul de proprietate și alte drepturi reale		Referințe
/		
Act Administrativ nr. 954/15, din 08/06/2000 emis de CJPSDPAT SIBIU (titlu de proprietate);		
B1	Intabulare, drept de PROPRIETATE, dobandit prin Reconstituire, cota actuala 6/8 1) VASU I GEORGE , Lipsă CNP	A1
Act Notarial nr. 79, din 15/12/2021 emis de NP MITITIUC ADRIANA- MĂDĂLINA (certificat de mostenitor);		
B2	Intabulare, drept de PROPRIETATE, dobandit prin Succesiune, cota actuala 1/8 1) NIȚELEA MARIANA	A1
B3	Intabulare, drept de PROPRIETATE, dobandit prin Succesiune, cota actuala 1/8 1) VASU GEORGE	A1

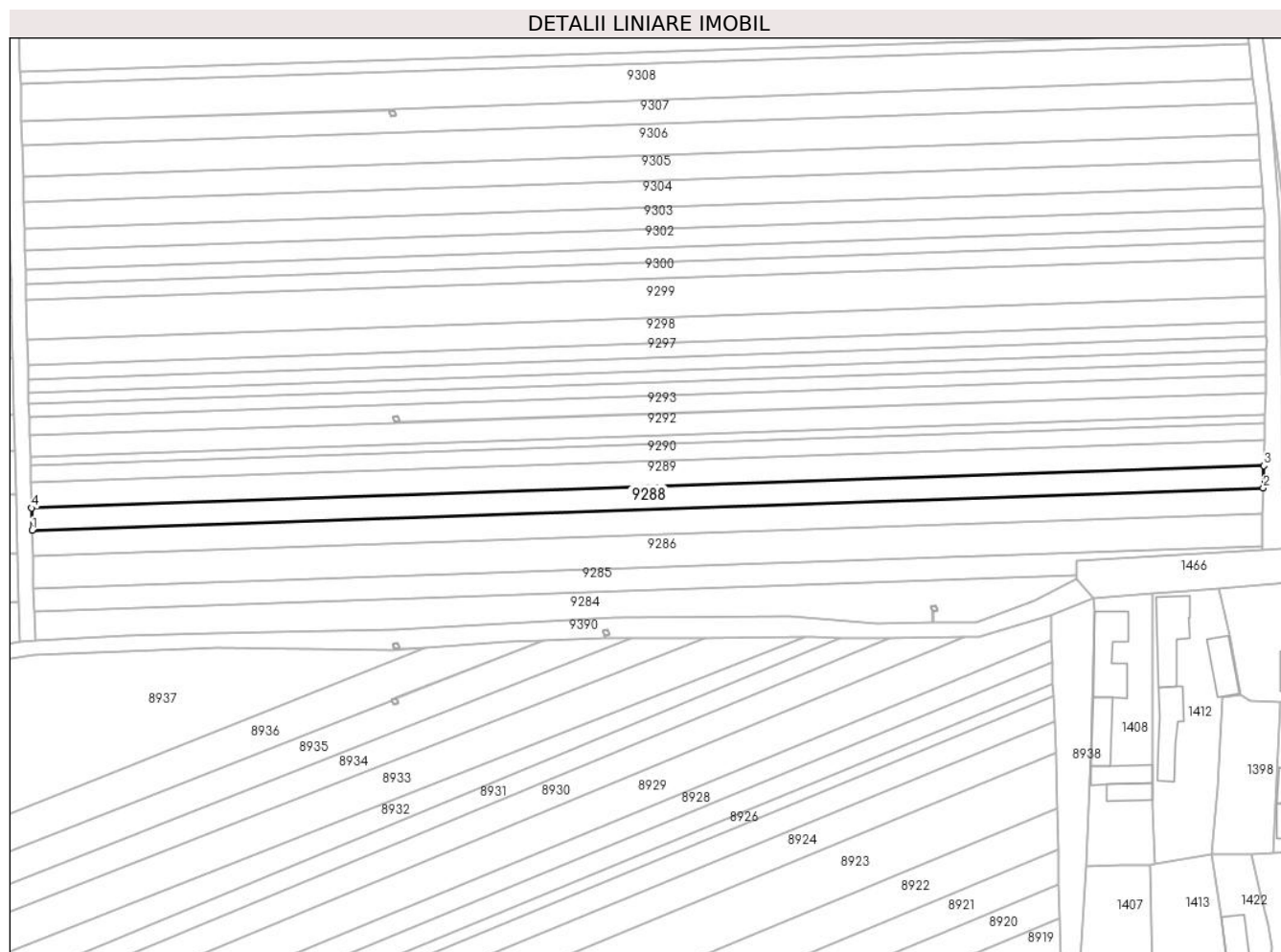
C. Partea III. SARCINI .

Inscrieri privind dezmembramintele dreptului de proprietate, drepturi reale de garanție și sarcini	Referințe
NU SUNT	

Teren

Nr cadastral	Suprafața (mp)*	Observații / Referințe
	2.000	

* Suprafața este determinată în planul de proiecție Stereo 70.



Date referitoare la teren

Crt	Categorie folosință	Intra vilan	Suprafața (mp)	Tarla	Parcelă	Nr. topo	Observații / Referințe
1	arabil	NU	1.989	51	1629/1/5	-	Nr. Parcelă 1629/5 greșită în TP
2	arabil	DA	11	51	1629/1/5	-	Nr. Parcelă 1629/5 greșită în TP

Lungime Segmente

1) Valorile lungimilor segmentelor sunt obținute din proiecție în plan.

Punct început	X / Y	Punct sfârșit	X / Y	Lungime segment (** (m)
1	469.997,464 475.553,776	2	470.329,744 475.565,184	332.476
2	470.329,744 475.565,184	3	470.329,877 475.571,205	6.022
3	470.329,877 475.571,205	4	469.997,307 475.559,788	332.766
4	469.997,307 475.559,788	1	469.997,464 475.553,776	6.013

**** Lungimile segmentelor sunt determinate în planul de proiecție Stereo 70 și sunt rotunjite la 1 milimetru.**

***** Distanța dintre puncte este formată din segmente cumulate ce sunt mai mici decât valoarea 1 milimetru.**

**DATE DESPRE IMOBILUL NR. 9289**

Oficiul de Cadastru și Publicitate Imobiliară SIBIU
Biroul de Cadastru și Publicitate Imobiliară Avrig

A. Partea I. Descrierea imobilului

TEREN Necunoscut

Adresa: Loc. Arpasu De Jos, Jud. Sibiu

Nr. Crt	Nr cadastral Nr. topografic	Suprafața* (mp)	Observații / Referințe
A1		2.300	Sector cadastral:50 Teren neimprejmuit;

B. Partea II. Proprietari și acte

Inscrieri privitoare la dreptul de proprietate și alte drepturi reale		Referințe
/		
Act Notarial nr. 913, din 19/05/2011 emis de NP ADRIAN BOAMFĂ (contract de vanzare-cumparare);		
B1	Intabulare, drept de PROPRIETATE, dobandit prin Conventie, cota actuala 1/1	A1
	1) BOGDAN GHEORGHE-MIHAI , căsătorit	
	2) BOGDAN MARILENA , bun comun	

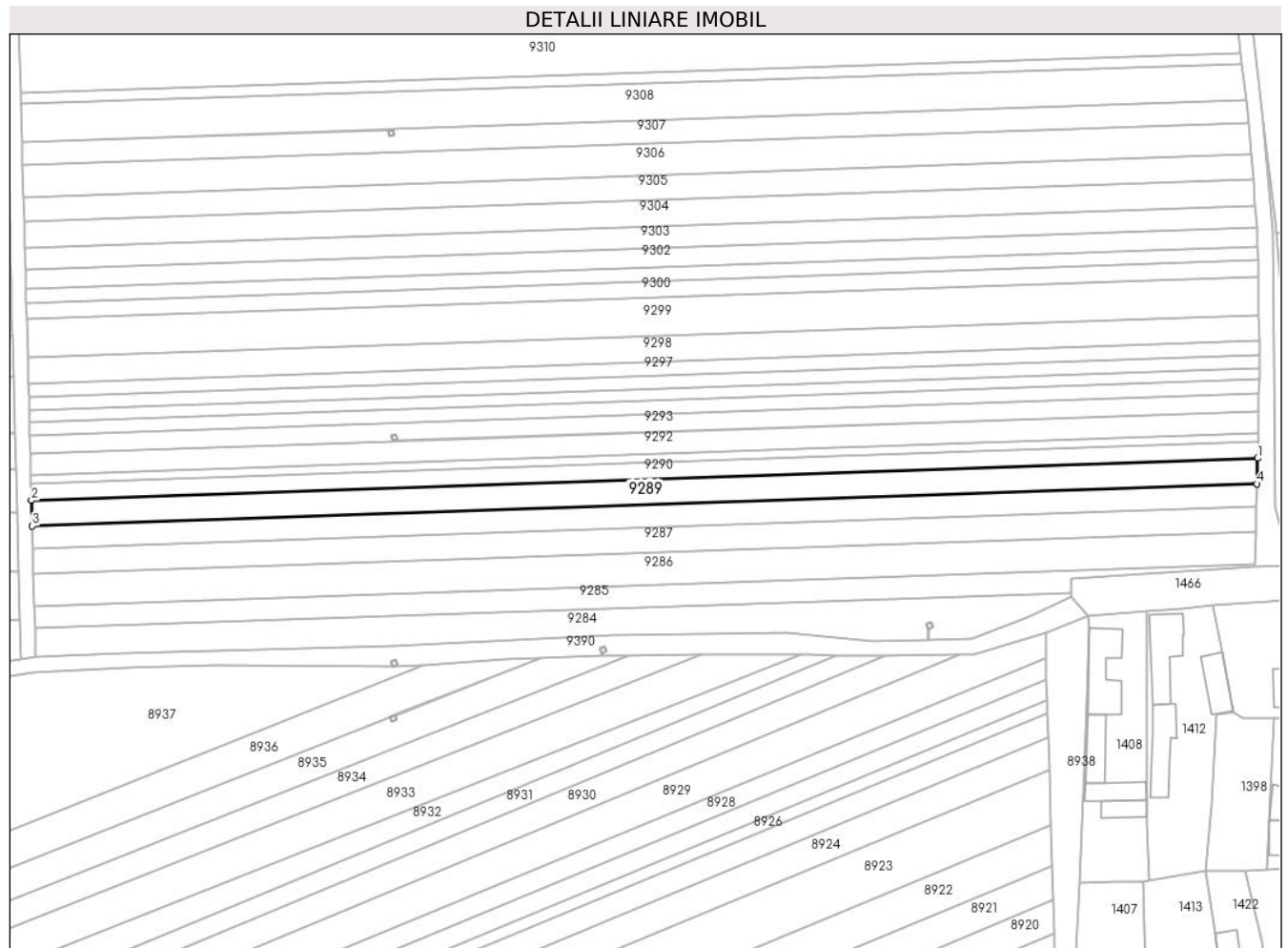
C. Partea III. SARCINI .

Inscrieri privind dezmembramintele dreptului de proprietate, drepturi reale de garanție și sarcini	Referințe
NU SUNT	

Teren

Nr cadastral	Suprafața (mp)*	Observații / Referințe
	2.300	

* Suprafața este determinată în planul de proiecție Stereo 70.



Date referitoare la teren

Crt	Categorie folosință	Intravilan	Suprafața (mp)	Tarla	Parcelă	Nr. topo	Observații / Referințe
1	arabil	NU	2.286	51	1629/1/6	-	Nr. Parcelă 1629 greșită în TP
2	arabil	DA	14	51	1629/1/6	-	Nr. Parcelă 1629 greșită în TP

Lungime Segmente

1) Valorile lungimilor segmentelor sunt obținute din proiecție în plan.

Punct început	X / Y	Punct sfârșit	X / Y	Lungime segment (** (m)
1	470.330,03 475.578,123	2	469.997,126 475.566,694	333.1
2	469.997,126 475.566,694	3	469.997,307 475.559,788	6.909
3	469.997,307 475.559,788	4	470.329,877 475.571,205	332.766
4	470.329,877 475.571,205	1	470.330,03 475.578,123	6.919

**** Lungimile segmentelor sunt determinate în planul de proiecție Stereo 70 și sunt rotunjite la 1 milimetru.**

***** Distanța dintre puncte este formată din segmente cumulate ce sunt mai mici decât valoarea 1 milimetru.**

**DATE DESPRE IMOBILUL NR. 9290**

Oficiul de Cadastru și Publicitate Imobiliară SIBIU
Biroul de Cadastru și Publicitate Imobiliară Avrig

A. Partea I. Descrierea imobilului

TEREN Necunoscut

Adresa: Loc. Arpasu De Jos, Jud. Sibiu

Nr. Crt	Nr cadastral Nr. topografic	Suprafața* (mp)	Observații / Referințe
A1		1.500	Sector cadastral:50 Teren neimprejmuit;

B. Partea II. Proprietari și acte

Inscrieri privitoare la dreptul de proprietate și alte drepturi reale	Referințe
/	
Act Administrativ nr. 1107/15, din 17/04/2001 emis de CJPSDPAT SIBIU (titlu de proprietate);	
B1	A1
Intabulare, drept de PROPRIETATE, dobandit prin Reconstituire, cota actuala 1/1 1) ȘERBU CONSTANȚA, Lipsă CNP	

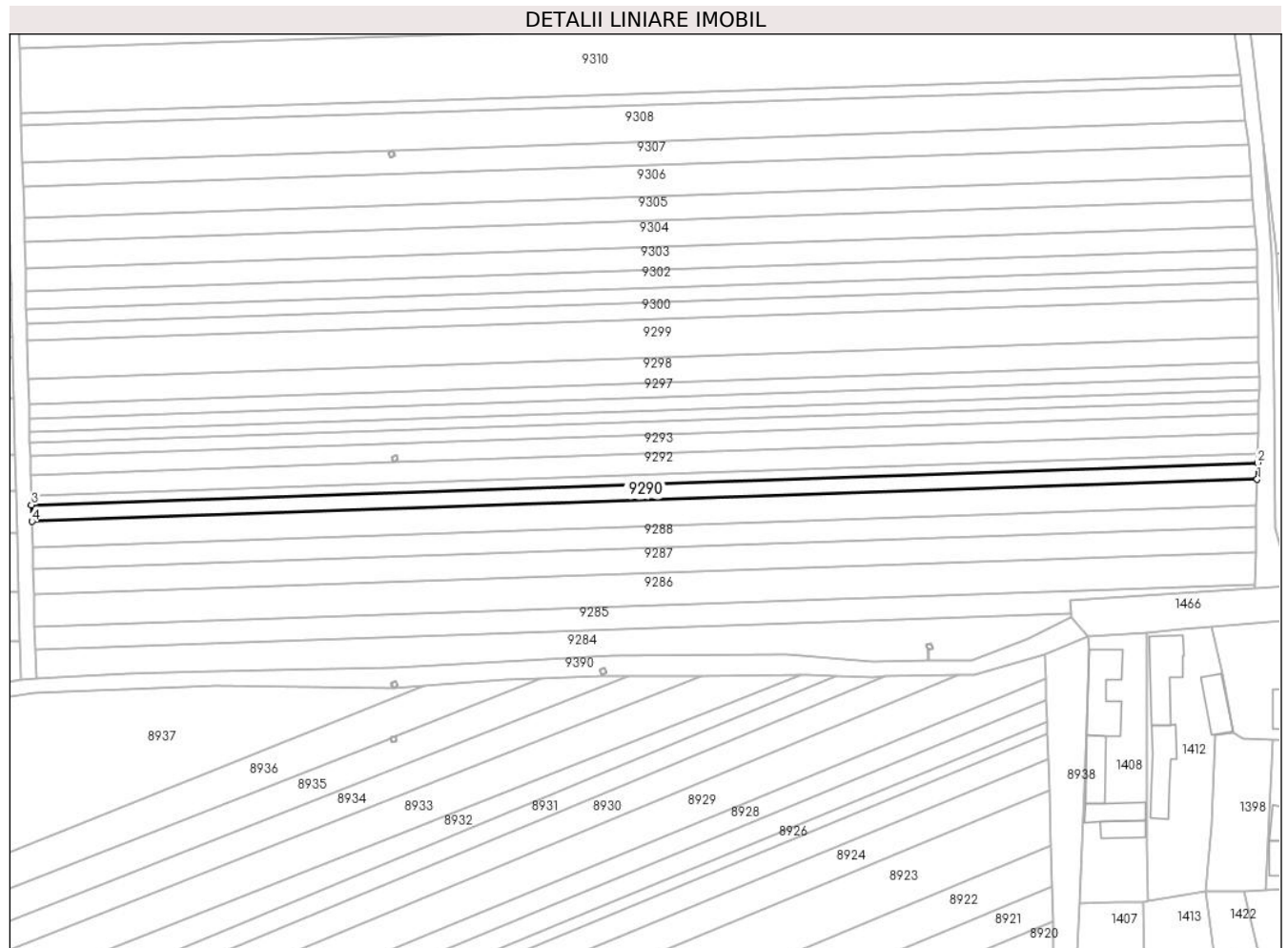
C. Partea III. SARCINI .

Inscrieri privind dezmembramintele dreptului de proprietate, drepturi reale de garanție și sarcini	Referințe
NU SUNT	

Teren

Nr cadastral	Suprafața (mp)*	Observații / Referințe
	1.500	

* Suprafața este determinată în planul de proiecție Stereo 70.



Date referitoare la teren

Crt	Categorie folosință	Intravilan	Suprafața (mp)	Tarla	Parcelă	Nr. topo	Observații / Referințe
1	arabil	NU	1.490	51	1629/1/7	-	Nr. Parcelă 1629/7 greșit în TP
2	arabil	DA	10	51	1629/1/7	-	Nr. Parcelă 1629/7 greșit în TP

Lungime Segmente

1) Valorile lungimilor segmentelor sunt obținute din proiecție în plan.

Punct început	X / Y	Punct sfârșit	X / Y	Lungime segment (** (m)
1	470.330,03 475.578,123	2	470.330,129 475.582,63	4.509
2	470.330,129 475.582,63	3	469.997,008 475.571,194	333.317
3	469.997,008 475.571,194	4	469.997,126 475.566,694	4.502
4	469.997,126 475.566,694	1	470.330,03 475.578,123	333.1

**** Lungimile segmentelor sunt determinate în planul de proiecție Stereo 70 și sunt rotunjite la 1 milimetru.**

***** Distanța dintre puncte este formată din segmente cumulate ce sunt mai mici decât valoarea 1 milimetru.**

**DATE DESPRE IMOBILUL NR. 9291**

Oficiul de Cadastru și Publicitate Imobiliară SIBIU
Biroul de Cadastru și Publicitate Imobiliară Avrig

A. Partea I. Descrierea imobilului

TEREN Necunoscut

Adresa: Loc. Arpasu De Jos, Jud. Sibiu

Nr. Crt	Nr cadastral Nr. topografic	Suprafața* (mp)	Observații / Referințe
A1		800	Sector cadastral:50 Teren neimprejmuit;

B. Partea II. Proprietari și acte

Inscrieri privitoare la dreptul de proprietate și alte drepturi reale	Referințe
/	
Act Notarial nr. 2221, din 29/09/2011 emis de NP POPA CORNELIA (contract de vanzare-cumparare);	
B1	A1
Intabulare, drept de PROPRIETATE, dobandit prin Conventie, cota actuala 1/1	
1) SC SOBIS SOLUTIONS SRL, CIF:12018818	

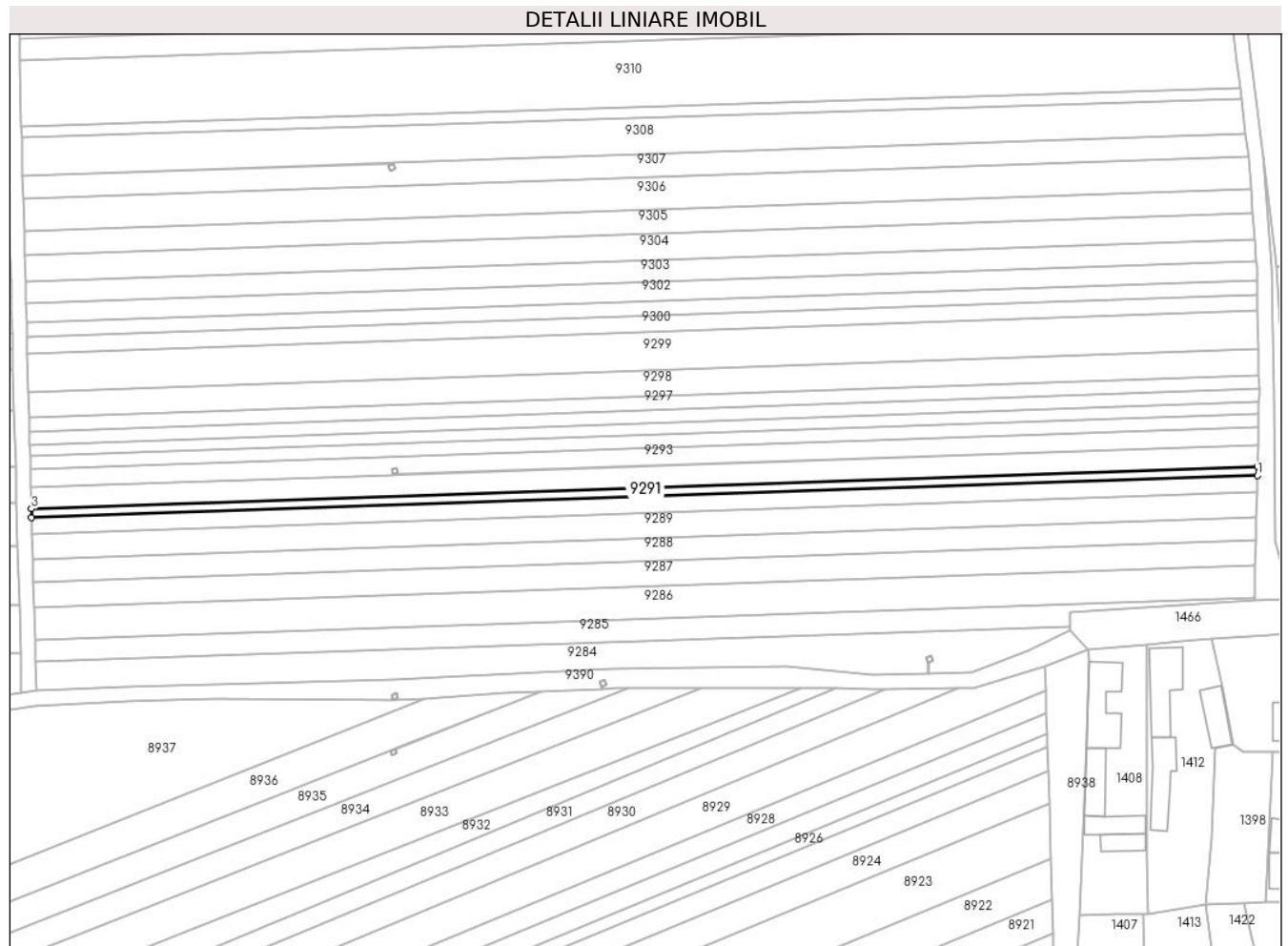
C. Partea III. SARCINI .

Inscrieri privind dezmembramintele dreptului de proprietate, drepturi reale de garanție și sarcini	Referințe
NU SUNT	

Teren

Nr cadastral	Suprafața (mp)*	Observații / Referințe
	800	

* Suprafața este determinată în planul de proiecție Stereo 70.



Date referitoare la teren

Crt	Categorie folosință	Intravilan	Suprafața (mp)	Tarla	Parcelă	Nr. topo	Observații / Referințe
1	arabil	NU	795	53	1629/1/8	-	Nr. Parcelă 1629/8 greșită în TP
2	arabil	DA	5	53	1629/1/8	-	Nr. Parcelă 1629/8 greșită în TP

Lungime Segmente

1) Valorile lungimilor segmentelor sunt obținute din proiecție în plan.

Punct început	X / Y	Punct sfârșit	X / Y	Lungime segment (** (m)
1	470.330,129 475.582,63	2	470.330,182 475.585,033	2.404
2	470.330,182 475.585,033	3	469.996,946 475.573,593	333.433
3	469.996,946 475.573,593	4	469.997,008 475.571,194	2.4
4	469.997,008 475.571,194	1	470.330,129 475.582,63	333.317

**** Lungimile segmentelor sunt determinate în planul de proiecție Stereo 70 și sunt rotunjite la 1 milimetru.**

***** Distanța dintre puncte este formată din segmente cumulate ce sunt mai mici decât valoarea 1 milimetru.**

**DATE DESPRE IMOBILUL NR. 9292**

Oficiul de Cadastru și Publicitate Imobiliară SIBIU
Biroul de Cadastru și Publicitate Imobiliară Avrig

A. Partea I. Descrierea imobilului

TEREN Necunoscut

Adresa: Loc. Arpasu De Jos, Jud. Sibiu

Nr. Crt	Nr cadastral Nr. topografic	Suprafața* (mp)	Observații / Referințe
A1		1.900	Sector cadastral:50 Teren neimprejmuit;

B. Partea II. Proprietari și acte

Inscrieri privitoare la dreptul de proprietate și alte drepturi reale	Referințe
/	
Act Administrativ nr. 924/15, din 25/05/2000 emis de CJPSDPAT SIBIU (titlu de proprietate);	
B1	A1
Intabulare, drept de PROPRIETATE, dobandit prin Reconstituire, cota actuala 1/1	
1) RAȚIU N GHEORGHE, Lipsă CNP	
2) RAȚIU N NICOLAE, Lipsă CNP	
3) GAL N ANA, Lipsă CNP	

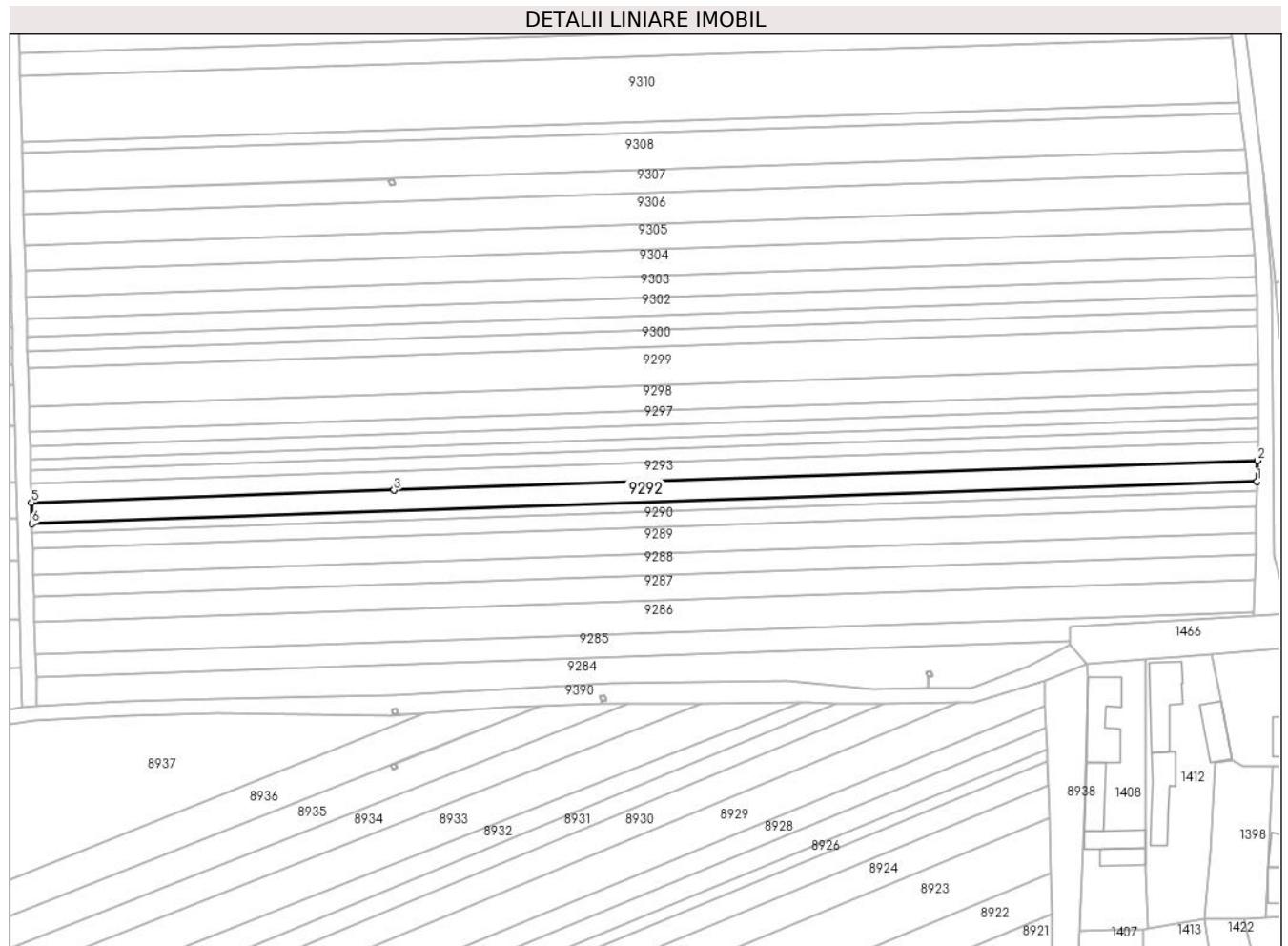
C. Partea III. SARCINI .

Inscrieri privind dezmembramintele dreptului de proprietate, drepturi reale de garanție și sarcini	Referințe
NU SUNT	

Teren

Nr cadastral	Suprafața (mp)*	Observații / Referințe
	1.900	

* Suprafața este determinată în planul de proiecție Stereo 70.



Date referitoare la teren

Crt	Categorie folosință	Intravilan	Suprafața (mp)	Tarla	Parcelă	Nr. topo	Observații / Referințe
1	arabil	NU	1.887	53	1629/1/9	-	Nr. Parcelă 1629/9 greșită în TP
2	arabil	DA	13	53	1629/1/9	-	Nr. Parcelă 1629/9 greșită în TP

Lungime Segmente

1) Valorile lungimilor segmentelor sunt obținute din proiecție în plan.

Punct început	X / Y	Punct sfârșit	X / Y	Lungime segment (** (m))
1	470.330,182 475.585,033	2	470.330,308 475.590,737	5.705
2	470.330,308 475.590,737	3	470.095,362 475.582,671	235.085
3	470.095,362 475.582,671	4	470.095,352 475.582,671	0.01
4	470.095,352 475.582,671	5	469.996,797 475.579,287	98.613

Punct început	X / Y	Punct sfârșit	X / Y	Lungime segment (** (m)
5	469.996,797 475.579,287	6	469.996,946 475.573,593	5.696
6	469.996,946 475.573,593	1	470.330,182 475.585,033	333.433

** Lungimile segmentelor sunt determinate în planul de proiecție Stereo 70 și sunt rotunjite la 1 milimetru.

*** Distanța dintre puncte este formată din segmente cumulate ce sunt mai mici decât valoarea 1 milimetru.

**DATE DESPRE IMOBILUL NR. 9293**

Oficiul de Cadastru și Publicitate Imobiliară SIBIU
Biroul de Cadastru și Publicitate Imobiliară Avrig

A. Partea I. Descrierea imobilului

TEREN Necunoscut

Adresa: Loc. Arpasu De Jos, Jud. Sibiu

Nr. Crt	Nr cadastral Nr. topografic	Suprafața* (mp)	Observații / Referințe
A1		1.700	Sector cadastral:50 Teren neimprejmuit;

B. Partea II. Proprietari și acte

Inscrieri privitoare la dreptul de proprietate și alte drepturi reale		Referințe
/		
Act Administrativ nr. 879/15, din 13/03/2000 emis de CJPSDPAT SIBIU (titlu de proprietate);		
B1	Intabulare, drept de PROPRIETATE, dobandit prin Reconstituire, cota actuala 1/1 1) VASU F GHEORGHE	A1

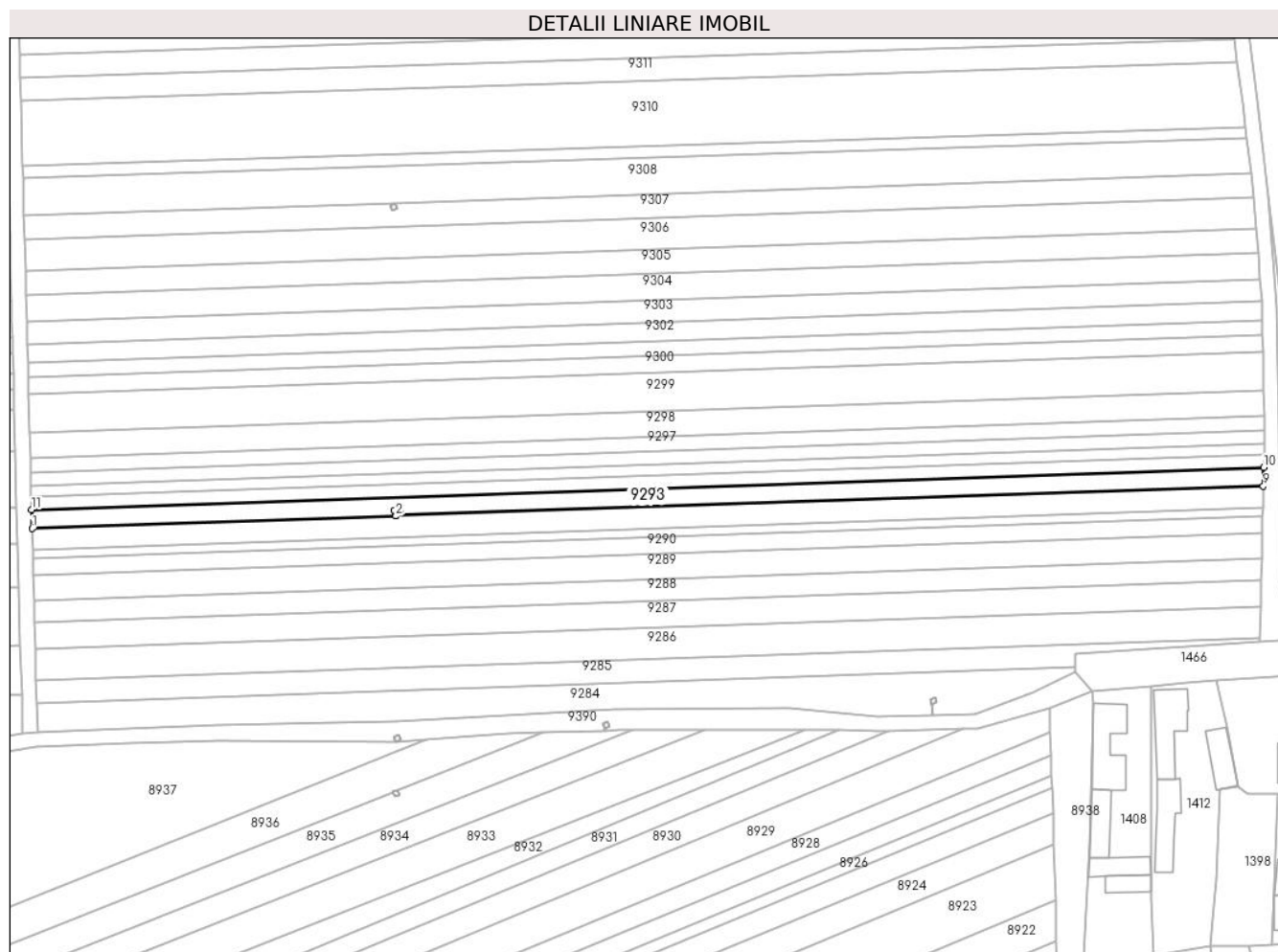
C. Partea III. SARCINI .

Inscrieri privind dezmembramintele dreptului de proprietate, drepturi reale de garanție și sarcini	Referințe
NU SUNT	

Teren

Nr cadastral	Suprafața (mp)*	Observații / Referințe
	1.700	

* Suprafața este determinată în planul de proiecție Stereo 70.



Date referitoare la teren

Crt	Categorie folosință	Intravilan	Suprafața (mp)	Tarla	Parcelă	Nr. topo	Observații / Referințe
1	arabil	NU	1.687	51	1629/1/10	-	Nr. Parcelă 1629/10 greșită în TP
2	arabil	DA	13	51	1629/1/10	-	Nr. Parcelă 1629/10 greșită în TP

Lungime Segmente

1) Valorile lungimilor segmentelor sunt obținute din proiecție în plan.

Punct început	X / Y	Punct sfârșit	X / Y	Lungime segment (** (m))
1	469.996,797 475.579,287	2	470.095,352 475.582,671	98.613
2	470.095,352 475.582,671	3	470.095,345 475.582,871	0.2
3	470.095,345 475.582,871	4	470.094,803 475.584,183	1.42
4	470.094,803 475.584,183	5	470.096,106 475.584,722	1.41

Punct început	X / Y	Punct sfârșit	X / Y	Lungime segment (** (m)
5	470.096,106 475.584,722	6	470.096,648 475.583,409	1.42
6	470.096,648 475.583,409	7	470.095,355 475.582,875	1.399
7	470.095,355 475.582,875	8	470.095,362 475.582,671	0.204
8	470.095,362 475.582,671	9	470.330,308 475.590,737	235.085
9	470.330,308 475.590,737	10	470.330,421 475.595,842	5.107
10	470.330,421 475.595,842	11	469.996,664 475.584,384	333.954
11	469.996,664 475.584,384	1	469.996,797 475.579,287	5.099

** Lungimile segmentelor sunt determinate în planul de proiecție Stereo 70 și sunt rotunjite la 1 milimetru.

*** Distanța dintre puncte este formată din segmente cumulate ce sunt mai mici decât valoarea 1 milimetru.

**DATE DESPRE IMOBILUL NR. 9294**

Oficiul de Cadastru și Publicitate Imobiliară SIBIU
Biroul de Cadastru și Publicitate Imobiliară Avrig

A. Partea I. Descrierea imobilului

TEREN Necunoscut

Adresa: Loc. Arpasu De Jos, Jud. Sibiu

Nr. Crt	Nr cadastral Nr. topografic	Suprafața* (mp)	Observații / Referințe
A1		1.200	Sector cadastral:50 Teren neimprejmit;

B. Partea II. Proprietari și acte

Inscrieri privitoare la dreptul de proprietate și alte drepturi reale		Referințe
/		
Act Administrativ nr. 1006/15, din 07/07/2000 emis de CJPSDPAT SIBIU (titlu de proprietate);		
B1	Intabulare, drept de PROPRIETATE, dobandit prin Reconstituire, cota actuala 1/1	A1
	1) VASU ELENA, Lipsă CNP 2) VASU V MIRCEA, Lipsă CNP 3) MATEIU V MELANIA, Lipsă CNP 4) KREMPELS V ELENA, Lipsă CNP	

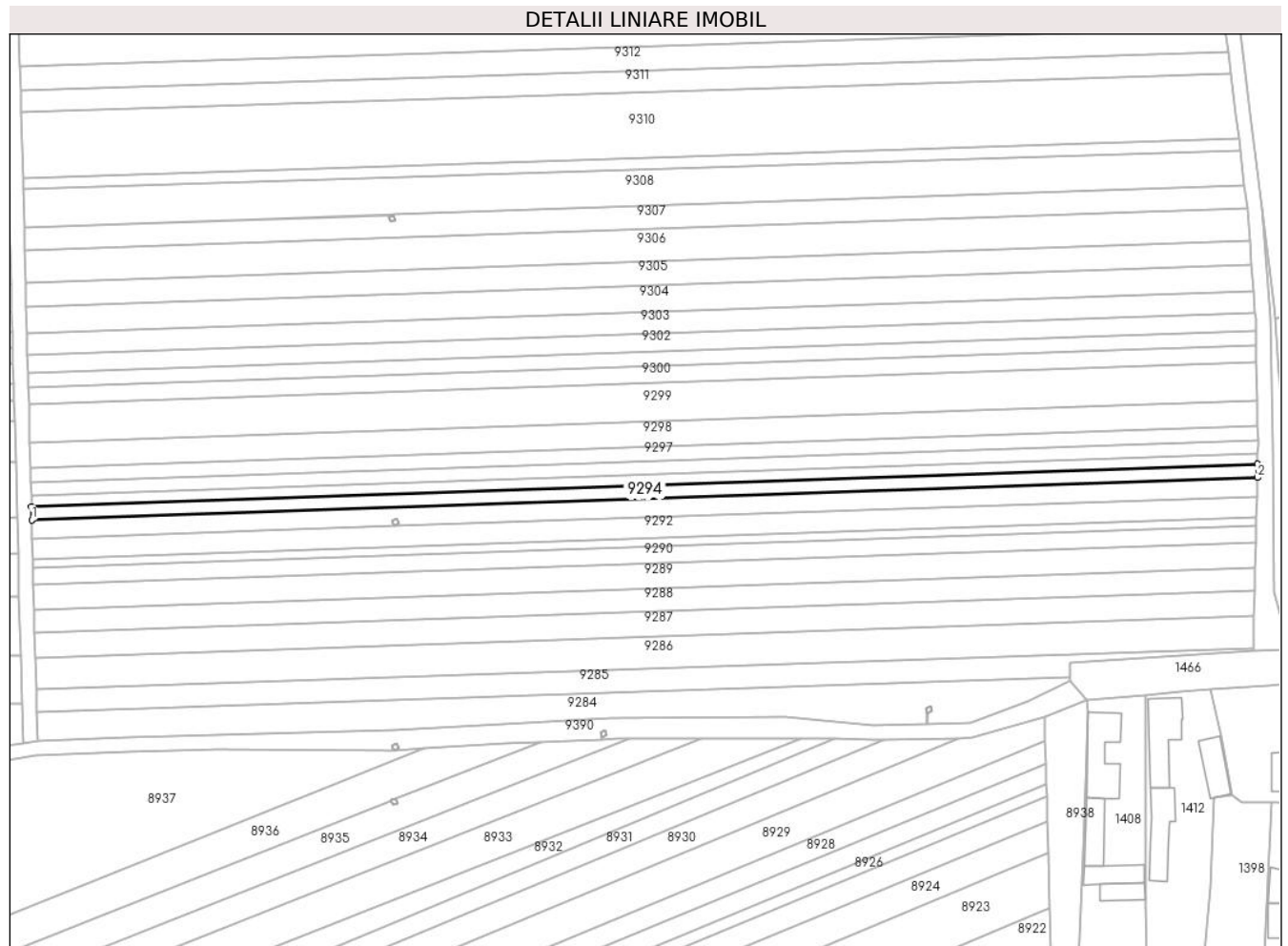
C. Partea III. SARCINI .

Inscrieri privind dezmembramintele dreptului de proprietate, drepturi reale de garanție și sarcini	Referințe
NU SUNT	

Teren

Nr cadastral	Suprafața (mp)*	Observații / Referințe
	1.200	

* Suprafața este determinată în planul de proiecție Stereo 70.



Date referitoare la teren

Crt	Categorie folosință	Intravilan	Suprafața (mp)	Tarla	Parcelă	Nr. topo	Observații / Referințe
1	arabil	NU	1.191	51	1629/1/11	-	Nr. Parcelă 1629/11 greșită în TP
2	arabil	DA	9	51	1629/1/11	-	Nr. Parcelă 1629/11 greșită în TP

Lungime Segmente

1) Valorile lungimilor segmentelor sunt obținute din proiecție în plan.

Punct început	X / Y	Punct sfârșit	X / Y	Lungime segment (** (m)
1	469.996,664 475.584,384	2	470.330,421 475.595,842	333.954
2	470.330,421 475.595,842	3	470.330,501 475.599,44	3.598
3	470.330,501 475.599,44	4	469.996,57 475.587,975	334.128
4	469.996,57 475.587,975	1	469.996,664 475.584,384	3.592

**** Lungimile segmentelor sunt determinate în planul de proiecție Stereo 70 și sunt rotunjite la 1 milimetru.**

***** Distanța dintre puncte este formată din segmente cumulate ce sunt mai mici decât valoarea 1 milimetru.**

**DATE DESPRE IMOBILUL NR. 9295**

Oficiul de Cadastru și Publicitate Imobiliară SIBIU
Biroul de Cadastru și Publicitate Imobiliară Avrig

A. Partea I. Descrierea imobilului

TEREN Necunoscut

Adresa: Loc. Arpasu De Jos, Jud. Sibiu

Nr. Crt	Nr cadastral Nr. topografic	Suprafața* (mp)	Observații / Referințe
A1		1.000	Sector cadastral:50 Teren neimprejmuit;

B. Partea II. Proprietari și acte

Inscrieri privitoare la dreptul de proprietate și alte drepturi reale	Referințe
/	
Act Administrativ nr. 1067/15, din 14/03/2001 emis de CJPSDPAT SIBIU (titlu de proprietate);	
B1	A1
Intabulare, drept de PROPRIETATE, dobandit prin Reconstituire, cota actuala 1/1	
1) CORNEA GABRIELA CARMEN, Lipsă CNP	

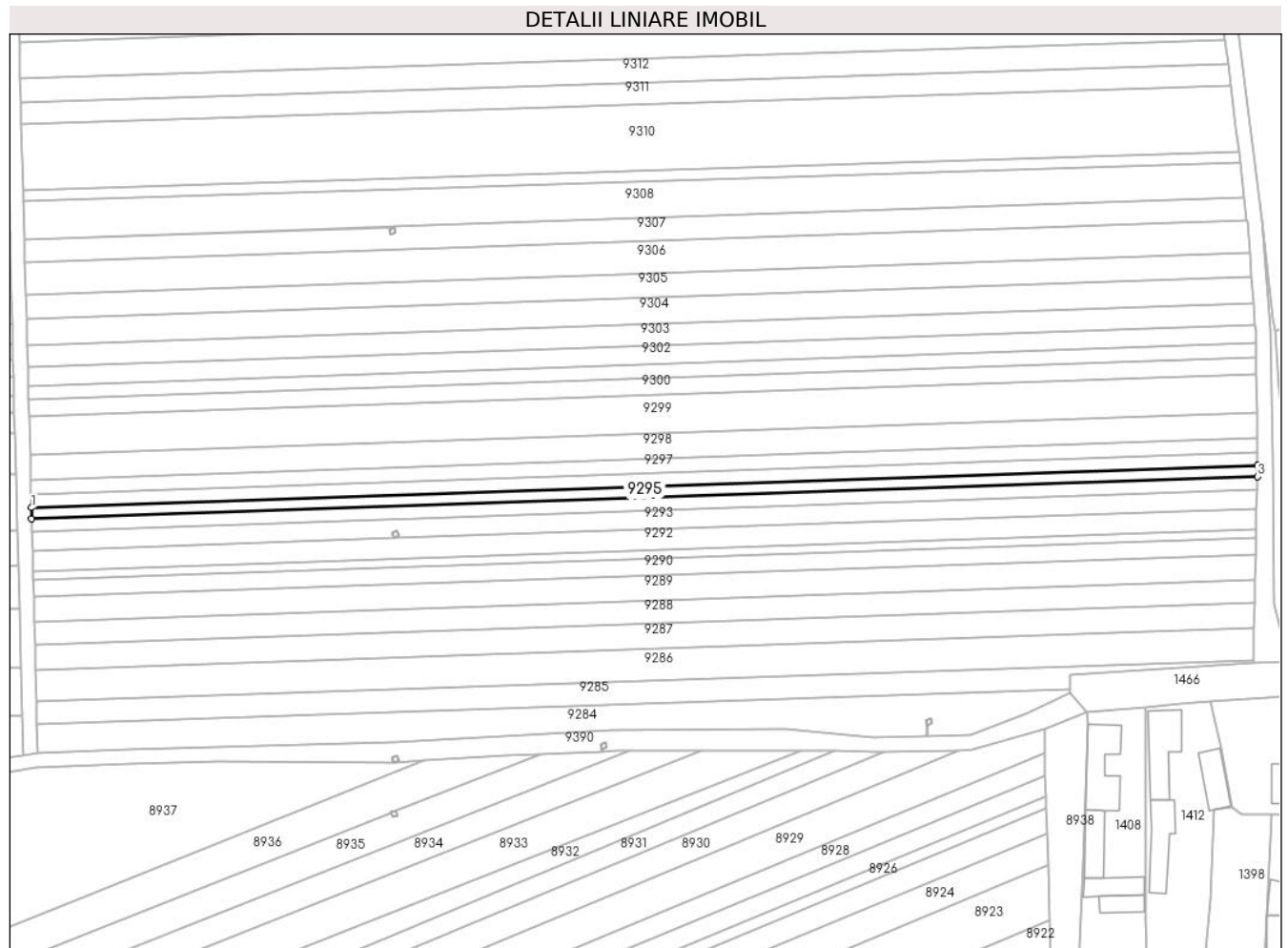
C. Partea III. SARCINI .

Inscrieri privind dezmembramintele dreptului de proprietate, drepturi reale de garanție și sarcini	Referințe
NU SUNT	

Teren

Nr cadastral	Suprafața (mp)*	Observații / Referințe
	1.000	

* Suprafața este determinată în planul de proiecție Stereo 70.



Date referitoare la teren

Crt	Categorie folosință	Intravilan	Suprafața (mp)	Tarla	Parcelă	Nr. topo	Observații / Referințe
1	arabil	NU	992	51	1629/1/12	-	Nr. Parcelă 1629/12 greșit în TP
2	arabil	DA	8	51	1629/1/12	-	Nr. Parcelă 1629/12 greșit în TP

Lungime Segmente

1) Valorile lungimilor segmentelor sunt obținute din proiecție în plan.

Punct început	X / Y	Punct sfârșit	X / Y	Lungime segment (** (m))
1	469.996,492 475.590,966	2	469.996,57 475.587,975	2.992
2	469.996,57 475.587,975	3	470.330,501 475.599,44	334.128
3	470.330,501 475.599,44	4	470.330,567 475.602,436	2.997
4	470.330,567 475.602,436	1	469.996,492 475.590,966	334.272

**** Lungimile segmentelor sunt determinate în planul de proiecție Stereo 70 și sunt rotunjite la 1 milimetru.**

***** Distanța dintre puncte este formată din segmente cumulate ce sunt mai mici decât valoarea 1 milimetru.**

**DATE DESPRE IMOBILUL NR. 9296**

Oficiul de Cadastru și Publicitate Imobiliară SIBIU
Biroul de Cadastru și Publicitate Imobiliară Avrig

A. Partea I. Descrierea imobilului

TEREN Necunoscut

Adresa: Loc. Arpasu De Jos, Jud. Sibiu

Nr. Crt	Nr cadastral Nr. topografic	Suprafața* (mp)	Observații / Referințe
A1		1.200	Sector cadastral:50 Teren neimprejmuit;

B. Partea II. Proprietari și acte

Inscrieri privitoare la dreptul de proprietate și alte drepturi reale		Referințe
/		
Act Administrativ nr. 1009/15, din 11/07/2000 emis de CJPSDPAT SIBIU (titlu de proprietate);		
B1	Intabulare, drept de PROPRIETATE, dobandit prin Reconstituire, cota actuala 1/1 1) DOBRIN AUREL DEFUNCT:Da	A1


C. Partea III. SARCINI .

Inscrieri privind dezmembramintele dreptului de proprietate, drepturi reale de garanție și sarcini	Referințe
NU SUNT	

Teren

Nr cadastral	Suprafața (mp)*	Observații / Referințe
	1.200	

* Suprafața este determinată în planul de proiecție Stereo 70.



Date referitoare la teren

Crt	Categorie folosință	Intravilan	Suprafața (mp)	Tarla	Parcelă	Nr. topo	Observații / Referințe
1	arabil	NU	1.190	51	1629/1/13	-	Nr. Parcelă 1629/13 greșită în TP
2	arabil	DA	10	51	1629/1/13	-	Nr. Parcelă 1629/13 greșită în TP

Lungime Segmente

1) Valorile lungimilor segmentelor sunt obținute din proiecție în plan.

Punct început	X / Y	Punct sfârșit	X / Y	Lungime segment (** (m)
1	470.330,594 475.606,028	2	469.996,398 475.594,554	334.393
2	469.996,398 475.594,554	3	469.996,492 475.590,966	3.589
3	469.996,492 475.590,966	4	470.330,567 475.602,436	334.272
4	470.330,567 475.602,436	5	470.330,617 475.604,697	2.262

Punct început	X / Y	Punct sfârșit	X / Y	Lungime segment (** (m)
5	470.330,617 475.604,697	1	470.330,594 475.606,028	1.331

** Lungimile segmentelor sunt determinate în planul de proiecție Stereo 70 și sunt rotunjite la 1 milimetru.

*** Distanța dintre puncte este formată din segmente cumulate ce sunt mai mici decât valoarea 1 milimetru.

**DATE DESPRE IMOBILUL NR. 9297**

Oficiul de Cadastru și Publicitate Imobiliară SIBIU
Biroul de Cadastru și Publicitate Imobiliară Avrig

A. Partea I. Descrierea imobilului

TEREN Necunoscut

Adresa: Loc. Arpasu De Jos, Jud. Sibiu

Nr. Crt	Nr cadastral Nr. topografic	Suprafața* (mp)	Observații / Referințe
A1		1.300	Sector cadastral:50 Teren neimprejmuit;

B. Partea II. Proprietari și acte

Inscrieri privitoare la dreptul de proprietate și alte drepturi reale	Referințe
/	
Act Notarial nr. 142, din 15/09/2011 emis de NP POPA CORNELIA (certificat de mostenitor);	
B1	A1
Intabulare, drept de PROPRIETATE, dobandit prin Succesiune, cota actuala 1/1 1) MIRON VASILE-ȘTEFAN	

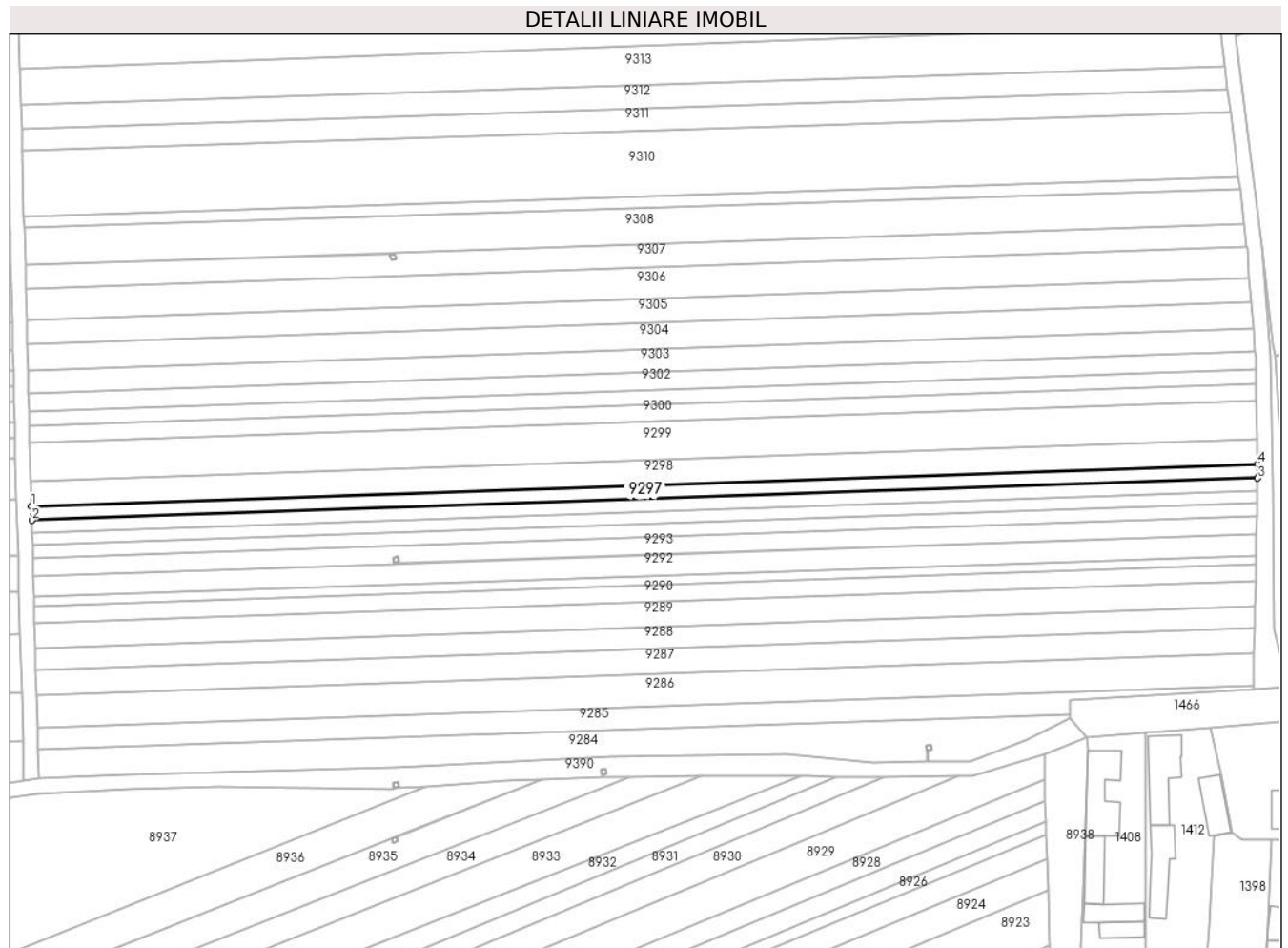
C. Partea III. SARCINI .

Inscrieri privind dezmembramintele dreptului de proprietate, drepturi reale de garanție și sarcini	Referințe
NU SUNT	

Teren

Nr cadastral	Suprafața (mp)*	Observații / Referințe
	1.300	

* Suprafața este determinată în planul de proiecție Stereo 70.



Date referitoare la teren

Crt	Categorie folosință	Intravilan	Suprafața (mp)	Tarla	Parcelă	Nr. topo	Observații / Referințe
1	arabil	NU	1.290	51	1629/1/14	-	Nr. Parcelă 1629/14 greșit în TP
2	arabil	DA	10	51	1629/1/14	-	Nr. Parcelă 1629/14 greșit în TP

Lungime Segmente

1) Valorile lungimilor segmentelor sunt obținute din proiecție în plan.

Punct început	X / Y	Punct sfârșit	X / Y	Lungime segment (** (m)
1	469.996,296 475.598,441	2	469.996,398 475.594,554	3.888
2	469.996,398 475.594,554	3	470.330,594 475.606,028	334.393
3	470.330,594 475.606,028	4	470.330,528 475.609,915	3.888
4	470.330,528 475.609,915	1	469.996,296 475.598,441	334.428

**** Lungimile segmentelor sunt determinate în planul de proiecție Stereo 70 și sunt rotunjite la 1 milimetru.**

***** Distanța dintre puncte este formată din segmente cumulate ce sunt mai mici decât valoarea 1 milimetru.**

**DATE DESPRE IMOBILUL NR. 9298**

Oficiul de Cadastru și Publicitate Imobiliară SIBIU
Biroul de Cadastru și Publicitate Imobiliară Avrig

A. Partea I. Descrierea imobilului

TEREN Necunoscut

Adresa: Loc. Arpasu De Jos, Jud. Sibiu

Nr. Crt	Nr cadastral Nr. topografic	Suprafața* (mp)	Observații / Referințe
A1		2.300	Sector cadastral:50 Teren neimprejmuit;

B. Partea II. Proprietari și acte

Inscrieri privitoare la dreptul de proprietate și alte drepturi reale		Referințe
/		
Act Notarial nr. 154, din 21/09/2016 emis de NP POPA CORNELIA (certificat de mostenitor);		
B1	Intabulare, drept de PROPRIETATE, dobandit prin Succesiune, cota actuala 1/1 1) VASU G VALENTINA-GABRIELA	A1

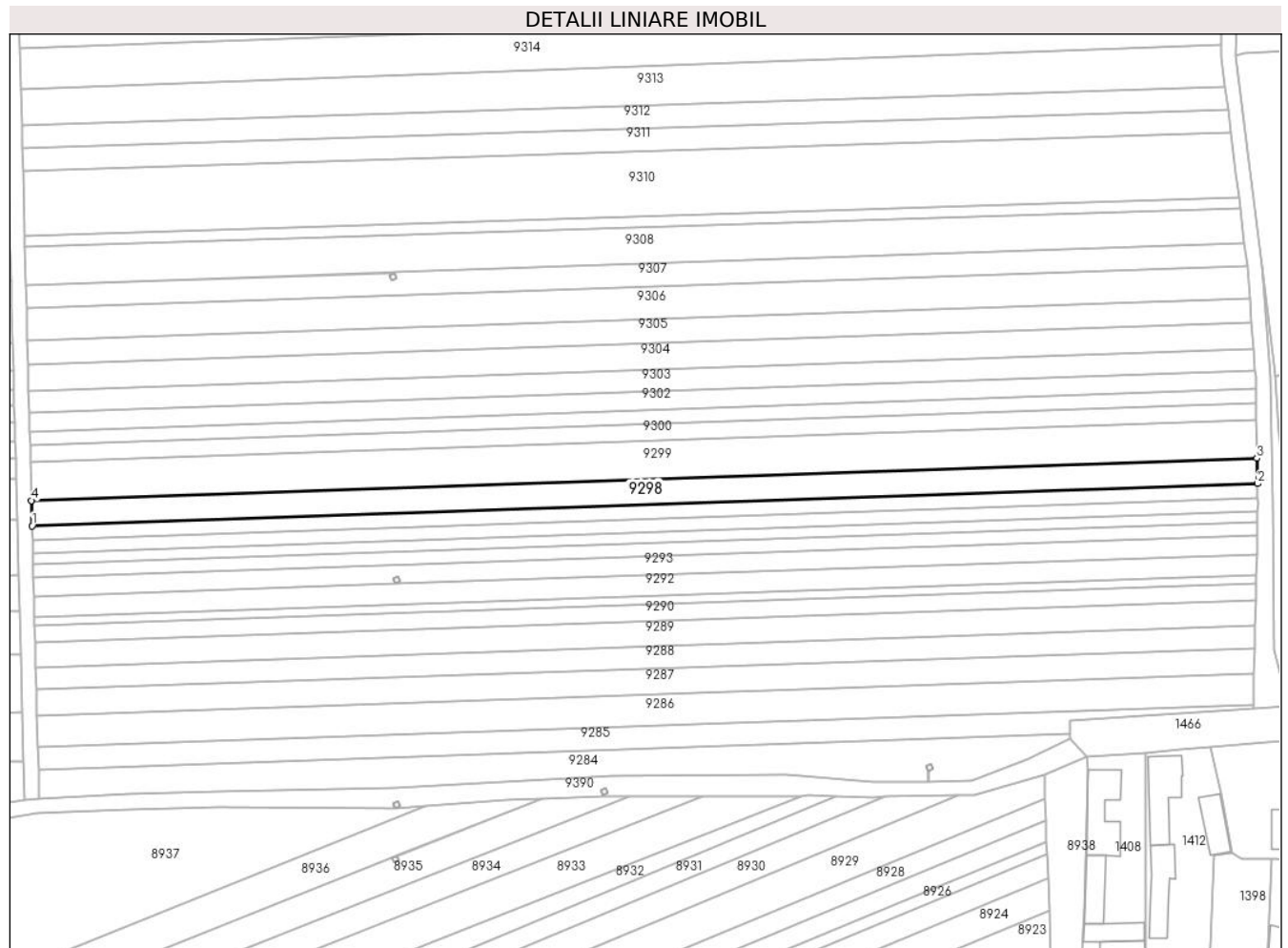
C. Partea III. SARCINI .

Inscrieri privind dezmembramintele dreptului de proprietate, drepturi reale de garanție și sarcini	Referințe
NU SUNT	

Teren

Nr cadastral	Suprafața (mp)*	Observații / Referințe
	2.300	

* Suprafața este determinată în planul de proiecție Stereo 70.



Date referitoare la teren

Crt	Categorie folosință	Intravilan	Suprafața (mp)	Tarla	Parcelă	Nr. topo	Observații / Referințe
1	arabil	NU	2.282	51	1629/1/15	-	Nr. Parcelă 1629/15 greșită în TP
2	arabil	DA	18	51	1629/1/15	-	Nr. Parcelă 1629/15 greșită în TP

Lungime Segmente

1) Valorile lungimilor segmentelor sunt obținute din proiecție în plan.

Punct început	X / Y	Punct sfârșit	X / Y	Lungime segment (** (m))
1	469.996,296 475.598,441	2	470.330,528 475.609,915	334.428
2	470.330,528 475.609,915	3	470.330,41 475.616,792	6.878
3	470.330,41 475.616,792	4	469.996,116 475.605,315	334.49
4	469.996,116 475.605,315	1	469.996,296 475.598,441	6.877

**** Lungimile segmentelor sunt determinate în planul de proiecție Stereo 70 și sunt rotunjite la 1 milimetru.**

***** Distanța dintre puncte este formată din segmente cumulate ce sunt mai mici decât valoarea 1 milimetru.**

**DATE DESPRE IMOBILUL NR. 9299**

Oficiul de Cadastru și Publicitate Imobiliară SIBIU
Biroul de Cadastru și Publicitate Imobiliară Avrig

A. Partea I. Descrierea imobilului

TEREN Necunoscut

Adresa: Loc. Arpasu De Jos, Jud. Sibiu

Nr. Crt	Nr cadastral Nr. topografic	Suprafața* (mp)	Observații / Referințe
A1		3.500	Sector cadastral:50 Teren neimprejmit;

B. Partea II. Proprietari și acte

Inscrieri privitoare la dreptul de proprietate și alte drepturi reale		Referințe
/		
Act Notarial nr. 98, din 19/07/2012 emis de NP POPA CORNELIA (certificat de mostenitor);		
B1	Intabulare, drept de PROPRIETATE, dobandit prin Succesiune, cota actuala 1/2 1) CONSTANTIN MARIA-LIVIA	A1
Act Notarial nr. 98, din 19/07/2012 emis de NP SALOMIE IOAN CRISTIAN (certificat de mostenitor);		
B2	Intabulare, drept de PROPRIETATE, dobandit prin Succesiune, cota actuala 1/2 1) DOBRIN NICOLAE-SPIRIDON	A1
Act Administrativ nr. 7067, din 07/11/2023 emis de PRIMĂRIA COMUNEI ARPAȘU DE JOS (adeverinta);		
B2	Se notează posesia faptică asupra cotei de 1/1 în favoarea lui 1) VASU CONSTANTIN LIVIU	A1


C. Partea III. SARCINI .

Inscrieri privind dezmembramintele dreptului de proprietate, drepturi reale de garanție și sarcini	Referințe
NU SUNT	

Teren

Nr cadastral	Suprafața (mp)*	Observații / Referințe
	3.500	

* Suprafața este determinată în planul de proiecție Stereo 70.



Date referitoare la teren

Crt	Categorie folosință	Intravilan	Suprafața (mp)	Tarla	Parcelă	Nr. topo	Observații / Referințe
1	arabil	NU	3.475	51	1629/1/16	-	Nr. Parcelă 1629/16 greșită în TP
2	arabil	DA	25	51	1629/1/16	-	Nr. Parcelă 1629/16 greșită în TP

Lungime Segmente

1) Valorile lungimilor segmentelor sunt obținute din proiecție în plan.

Punct început	X / Y	Punct sfârșit	X / Y	Lungime segment (** (m))
1	470.330,41 475.616,792	2	470.330,23 475.627,254	10.464
2	470.330,23 475.627,254	3	469.995,843 475.615,774	334.584
3	469.995,843 475.615,774	4	469.996,116 475.605,315	10.463
4	469.996,116 475.605,315	1	470.330,41 475.616,792	334.49

**** Lungimile segmentelor sunt determinate în planul de proiecție Stereo 70 și sunt rotunjite la 1 milimetru.**

***** Distanța dintre puncte este formată din segmente cumulate ce sunt mai mici decât valoarea 1 milimetru.**

**DATE DESPRE IMOBILUL NR. 9300**

Oficiul de Cadastru și Publicitate Imobiliară SIBIU
Biroul de Cadastru și Publicitate Imobiliară Avrig

A. Partea I. Descrierea imobilului

TEREN Necunoscut

Adresa: Loc. Arpasu De Jos, Jud. Sibiu

Nr. Crt	Nr cadastral Nr. topografic	Suprafața* (mp)	Observații / Referințe
A1		1.500	Sector cadastral:50 Teren neimprejmuit;

B. Partea II. Proprietari și acte

Inscrieri privitoare la dreptul de proprietate și alte drepturi reale		Referințe
/		
Act Notarial nr. 472, din 22/03/2004 emis de NP POPA CORNELIA (contract de intretinere);		
B1	Intabulare, drept de PROPRIETATE, dobandit prin Conventie, cota actuala 1/1 1) ȘANDRU VASILE-SLVIU 2) ȘANDRU AURELIA	A1

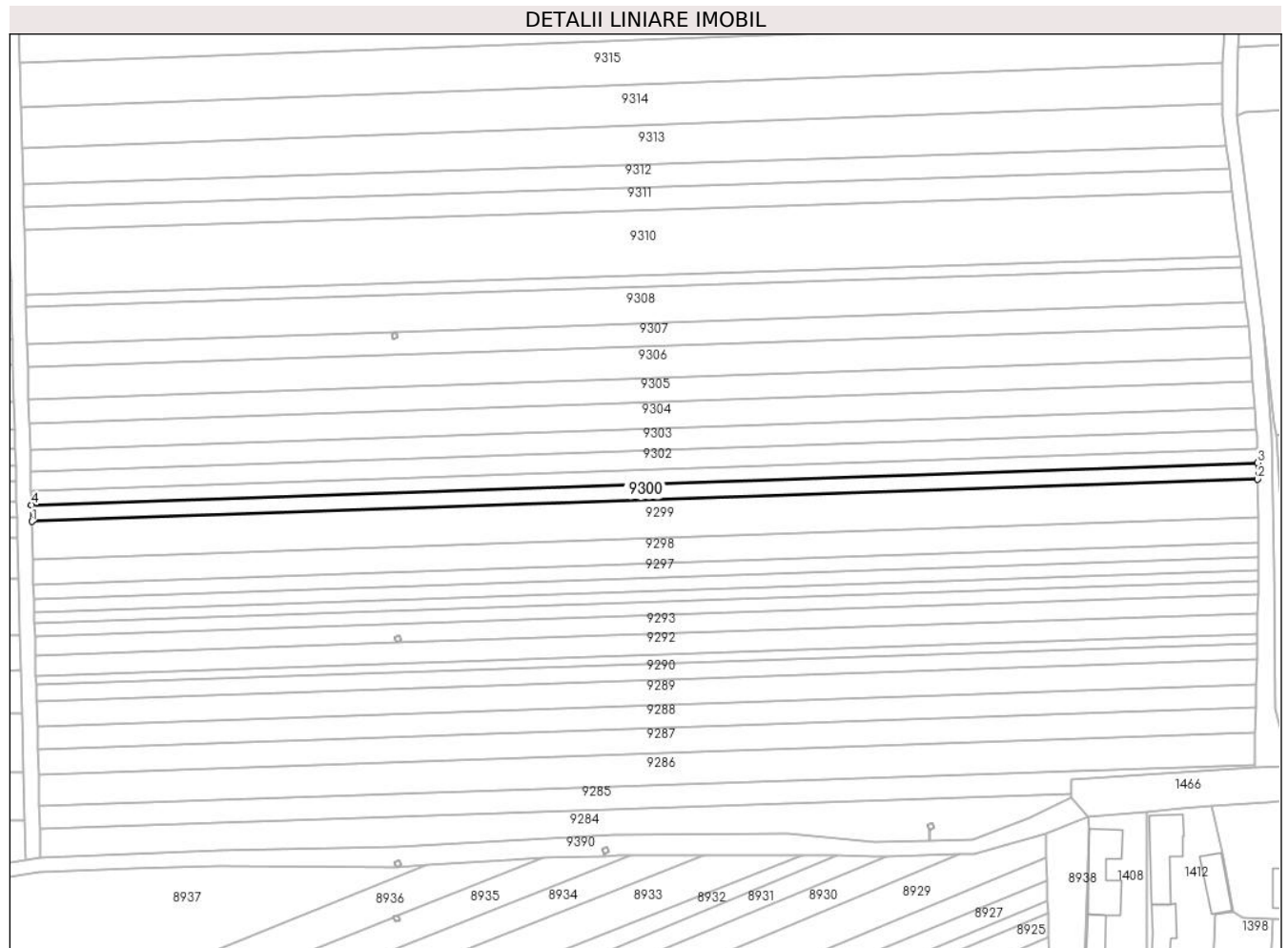
C. Partea III. SARCINI .

Inscrieri privind dezmembramintele dreptului de proprietate, drepturi reale de garanție și sarcini	Referințe
NU SUNT	

Teren

Nr cadastral	Suprafața (mp)*	Observații / Referințe
	1.500	

* Suprafața este determinată în planul de proiecție Stereo 70.



Date referitoare la teren

Crt	Categorie folosință	Intravilan	Suprafața (mp)	Tarla	Parcelă	Nr. topo	Observații / Referințe
1	arabil	NU	1.490	51	1629/1/17	-	Nr. Parcelă 1629/17 greșită în TP
2	arabil	DA	10	51	1629/1/17	-	Nr. Parcelă 1629/17 greșită în TP

Lungime Segmente

1) Valorile lungimilor segmentelor sunt obținute din proiecție în plan.

Punct început	X / Y	Punct sfârșit	X / Y	Lungime segment (** (m)
1	469.995,843 475.615,774	2	470.330,23 475.627,254	334.584
2	470.330,23 475.627,254	3	470.330,153 475.631,737	4.484
3	470.330,153 475.631,737	4	469.995,726 475.620,256	334.624
4	469.995,726 475.620,256	1	469.995,843 475.615,774	4.483

**** Lungimile segmentelor sunt determinate în planul de proiecție Stereo 70 și sunt rotunjite la 1 milimetru.**

***** Distanța dintre puncte este formată din segmente cumulate ce sunt mai mici decât valoarea 1 milimetru.**

**DATE DESPRE IMOBILUL NR. 9301**

Oficiul de Cadastru și Publicitate Imobiliară SIBIU
Biroul de Cadastru și Publicitate Imobiliară Avrig

A. Partea I. Descrierea imobilului

TEREN Necunoscut

Adresa: Loc. Arpasu De Jos, Jud. Sibiu

Nr. Crt	Nr cadastral Nr. topografic	Suprafața* (mp)	Observații / Referințe
A1		1.300	Sector cadastral:50 Teren neimprejmuț;

B. Partea II. Proprietari și acte

Inscrieri privitoare la dreptul de proprietate și alte drepturi reale		Referințe
/		
Act Administrativ nr. 1013/15, din 14/07/2000 emis de CJPSDPAT SIBIU (titlu de proprietate);		
B1	Intabulare, drept de PROPRIETATE, dobandit prin Reconstituire, cota actuala 1/1 1) FIȚA A GHEORGHE, Lipsă CNP 2) IANCU A ANA, Lipsă CNP 3) PÎRVU A EUFROSINA, Lipsă CNP	A1

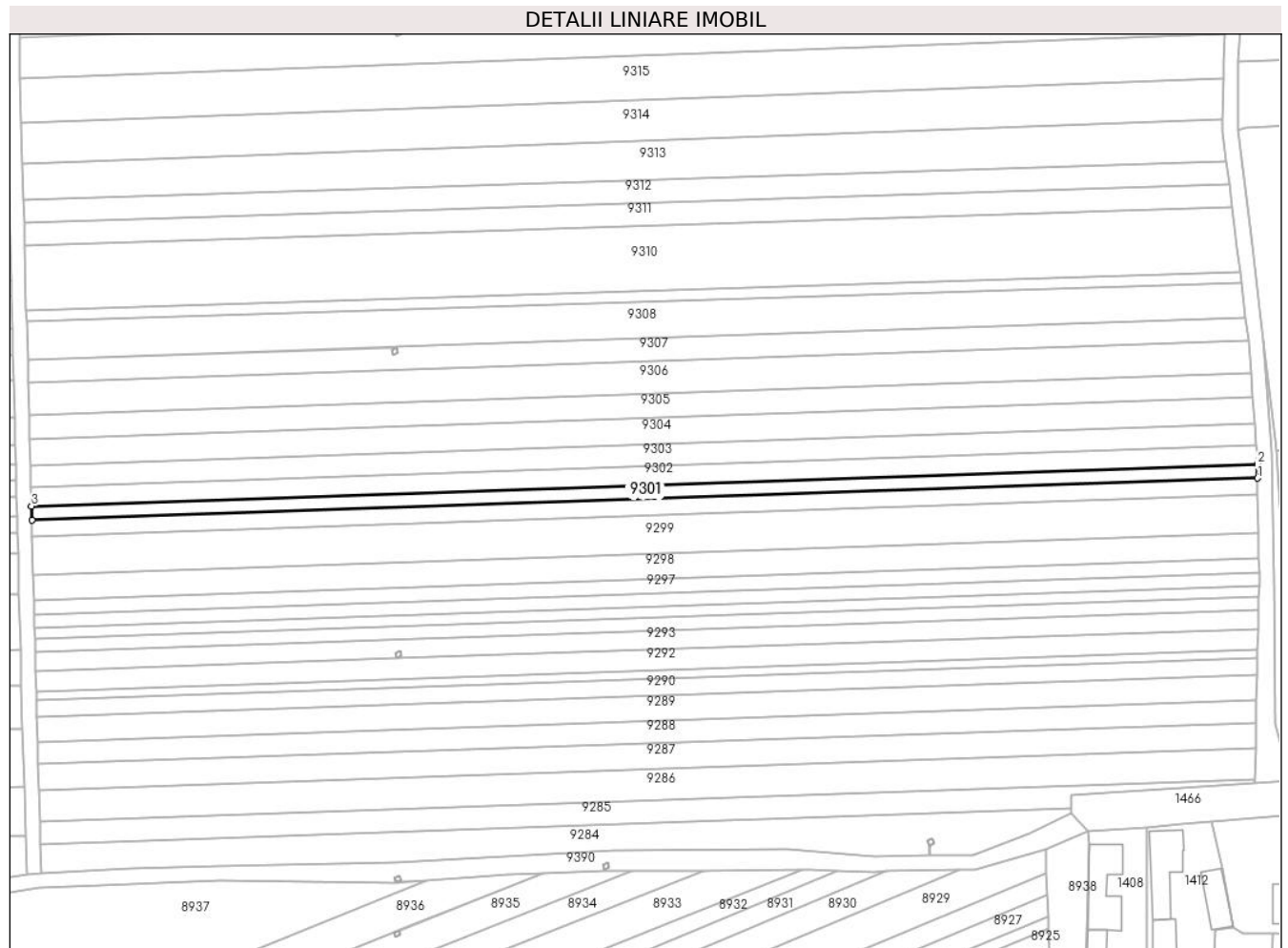
C. Partea III. SARCINI .

Inscrieri privind dezmembramintele dreptului de proprietate, drepturi reale de garanție și sarcini	Referințe
NU SUNT	

Teren

Nr cadastral	Suprafața (mp)*	Observații / Referințe
	1.300	

* Suprafața este determinată în planul de proiecție Stereo 70.



Date referitoare la teren

Crt	Categorie folosință	Intravilan	Suprafața (mp)	Tarla	Parcelă	Nr. topo	Observații / Referințe
1	arabil	NU	1.291	51	1629/1/18	-	Nr. Parcelă 1629/18 greșit în TP
2	arabil	DA	9	51	1629/1/18	-	Nr. Parcelă 1629/18 greșit în TP

Lungime Segmente

1) Valorile lungimilor segmentelor sunt obținute din proiecție în plan.

Punct început	X / Y	Punct sfârșit	X / Y	Lungime segment (** (m)
1	470.330,153 475.631,737	2	470.330,086 475.635,622	3.885
2	470.330,086 475.635,622	3	469.995,624 475.624,14	334.659
3	469.995,624 475.624,14	4	469.995,726 475.620,256	3.885
4	469.995,726 475.620,256	1	470.330,153 475.631,737	334.624

**** Lungimile segmentelor sunt determinate în planul de proiecție Stereo 70 și sunt rotunjite la 1 milimetru.**

***** Distanța dintre puncte este formată din segmente cumulate ce sunt mai mici decât valoarea 1 milimetru.**

**DATE DESPRE IMOBILUL NR. 9302**

Oficiul de Cadastru și Publicitate Imobiliară SIBIU
Biroul de Cadastru și Publicitate Imobiliară Avrig

A. Partea I. Descrierea imobilului

TEREN Necunoscut

Adresa: Loc. Arpasu De Jos, Jud. Sibiu

Nr. Crt	Nr cadastral Nr. topografic	Suprafața* (mp)	Observații / Referințe
A1		1.700	Sector cadastral:50 Teren neimprejmuit;

B. Partea II. Proprietari și acte

Inscrieri privitoare la dreptul de proprietate și alte drepturi reale		Referințe
/		
Act Notarial nr. 1362, din 05/10/2017 emis de NP SALOMIE IOAN CRISTIAN (act de partaj);		
B1	Intabulare, drept de PROPRIETATE, dobandit prin Conventie, cota actuala 1/1 1) MANDAN GHEORGHE DEFUNCT:Da	A1

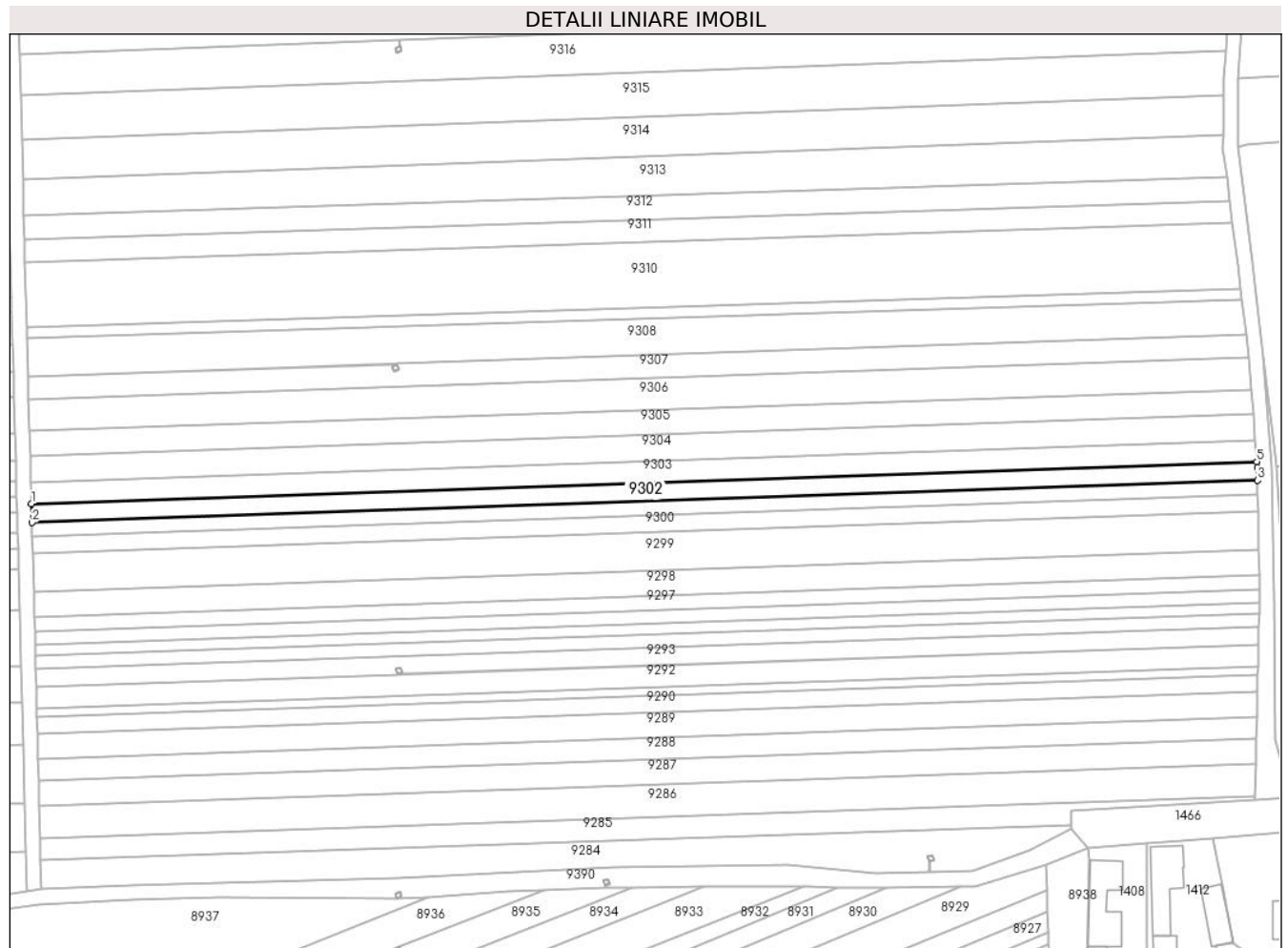
C. Partea III. SARCINI .

Inscrieri privind dezmembramintele dreptului de proprietate, drepturi reale de garanție și sarcini	Referințe
NU SUNT	

Teren

Nr cadastral	Suprafața (mp)*	Observații / Referințe
	1.700	

* Suprafața este determinată în planul de proiecție Stereo 70.



Date referitoare la teren

Crt	Categorie folosință	Intravilan	Suprafața (mp)	Tarla	Parcelă	Nr. topo	Observații / Referințe
1	arabil	NU	1.689	51	1629/1/19	-	Nr. Parcelă 1629/19 greșită în TP
2	arabil	DA	11	51	1629/1/19	-	Nr. Parcelă 1629/19 greșită în TP

Lungime Segmente

1) Valorile lungimilor segmentelor sunt obținute din proiecție în plan.

Punct început	X / Y	Punct sfârșit	X / Y	Lungime segment (** (m)
1	469.995,492 475.629,218	2	469.995,624 475.624,14	5.08
2	469.995,624 475.624,14	3	470.330,086 475.635,622	334.659
3	470.330,086 475.635,622	4	470.330,028 475.639,023	3.401
4	470.330,028 475.639,023	5	470.329,899 475.640,698	1.68

Punct început	X / Y	Punct sfârșit	X / Y	Lungime segment (** (m)
5	470.329,899 475.640,698	1	469.995,492 475.629,218	334.604

** Lungimile segmentelor sunt determinate în planul de proiecție Stereo 70 și sunt rotunjite la 1 milimetru.

*** Distanța dintre puncte este formată din segmente cumulate ce sunt mai mici decât valoarea 1 milimetru.

**DATE DESPRE IMOBILUL NR. 9303**

Oficiul de Cadastru și Publicitate Imobiliară SIBIU
Biroul de Cadastru și Publicitate Imobiliară Avrig

A. Partea I. Descrierea imobilului

TEREN Necunoscut

Adresa: Loc. Arpasu De Jos, Jud. Sibiu

Nr. Crt	Nr cadastral Nr. topografic	Suprafața* (mp)	Observații / Referințe
A1		2.000	Sector cadastral:50 Teren neimprejmuit;

B. Partea II. Proprietari și acte

Inscrieri privitoare la dreptul de proprietate și alte drepturi reale		Referințe
/		
Act Administrativ nr. 842/15, din 30/06/1999 emis de CJPSDPAT SIBIU (titlu de proprietate);		
B1	Intabulare, drept de PROPRIETATE, dobandit prin Reconstituire, cota actuala 1/1 1) VASU VASILE, Lipsă CNP 2) PATRU EUFROSINA, Lipsă CNP 3) IONITA ANA, Lipsă CNP 4) VASU VICTORIA, Lipsă CNP 5) VASU SIMONA, Lipsă CNP 6) VASU IULIAN, Lipsă CNP	A1

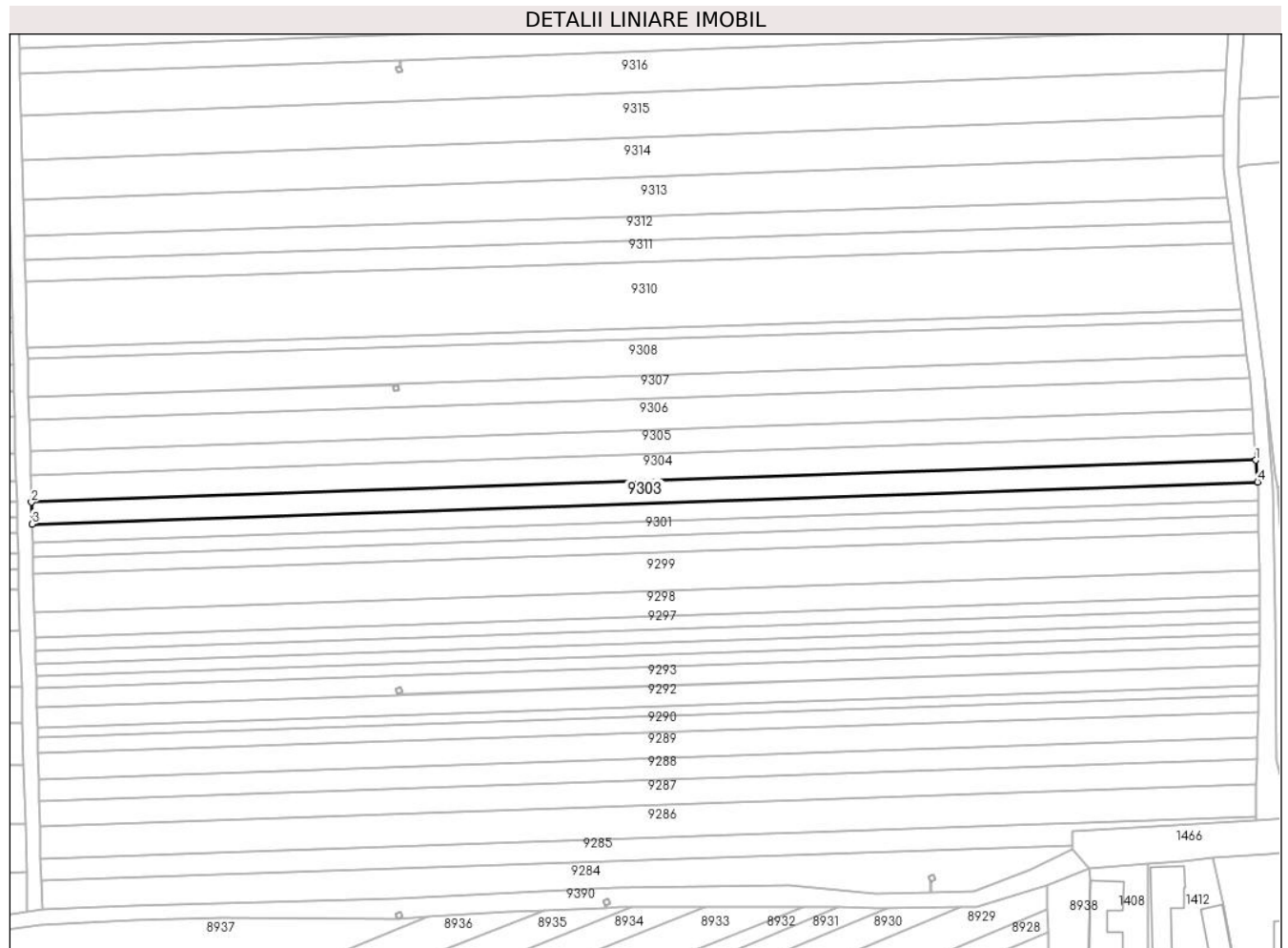
C. Partea III. SARCINI .

Inscrieri privind dezmembramintele dreptului de proprietate, drepturi reale de garanție și sarcini	Referințe
NU SUNT	

Teren

Nr cadastral	Suprafața (mp)*	Observații / Referințe
	2.000	

* Suprafața este determinată în planul de proiecție Stereo 70.



Date referitoare la teren

Crt	Categorie folosință	Intravilan	Suprafața (mp)	Tarla	Parcelă	Nr. topo	Observații / Referințe
1	arabil	NU	1.989	51	1629/1/20	-	Nr. Parcelă 1629/20 greșită în TP
2	arabil	DA	11	11	1629/1/20	-	Nr. Parcelă 1629/20 greșită în TP

Lungime Segmente

1) Valorile lungimilor segmentelor sunt obținute din proiecție în plan.

Punct început	X / Y	Punct sfârșit	X / Y	Lungime segment (** (m)
1	470.329,438 475.646,666	2	469.995,335 475.635,196	334.3
2	469.995,335 475.635,196	3	469.995,492 475.629,218	5.98
3	469.995,492 475.629,218	4	470.329,899 475.640,698	334.604
4	470.329,899 475.640,698	1	470.329,438 475.646,666	5.985

**** Lungimile segmentelor sunt determinate în planul de proiecție Stereo 70 și sunt rotunjite la 1 milimetru.**

***** Distanța dintre puncte este formată din segmente cumulate ce sunt mai mici decât valoarea 1 milimetru.**

**DATE DESPRE IMOBILUL NR. 9304**

Oficiul de Cadastru și Publicitate Imobiliară SIBIU
Biroul de Cadastru și Publicitate Imobiliară Avrig

A. Partea I. Descrierea imobilului

TEREN Necunoscut

Adresa: Loc. Arpasu De Jos, Jud. Sibiu

Nr. Crt	Nr cadastral Nr. topografic	Suprafața* (mp)	Observații / Referințe
A1		2.400	Sector cadastral:50 Teren neimprejmit;

B. Partea II. Proprietari și acte

Inscrieri privitoare la dreptul de proprietate și alte drepturi reale		Referințe
/		
Act Administrativ nr. 1085/15, din 26/03/2001 emis de CJPSDPAT SIBIU (titlu de proprietate);		
B1	Intabulare, drept de PROPRIETATE, dobandit prin Reconstituire, cota actuala 1/1 1) PAVEL VICTORIA, Lipsă CNP 2) PAVEL PETRU, Lipsă CNP 3) PAVEL IOAN, Lipsă CNP	A1


C. Partea III. SARCINI .

Inscrieri privind dezmembramintele dreptului de proprietate, drepturi reale de garanție și sarcini	Referințe
NU SUNT	

Teren

Nr cadastral	Suprafața (mp)*	Observații / Referințe
	2.400	

* Suprafața este determinată în planul de proiecție Stereo 70.



Date referitoare la teren

Crt	Categorie folosință	Intravilan	Suprafața (mp)	Tarla	Parcelă	Nr. topo	Observații / Referințe
1	arabil	NU	2.391	51	1629/1/21	-	Nr. Parcelă 1629/21 greșită în TP
2	arabil	DA	9	51	1629/1/21	-	Nr. Parcelă 1629/21 greșită în TP

Lungime Segmente

1) Valorile lungimilor segmentelor sunt obținute din proiecție în plan.

Punct început	X / Y	Punct sfârșit	X / Y	Lungime segment (** (m)
1	469.995,335 475.635,196	2	470.329,438 475.646,666	334.3
2	470.329,438 475.646,666	3	470.328,885 475.653,834	7.19
3	470.328,885 475.653,834	4	469.995,148 475.642,377	333.934
4	469.995,148 475.642,377	1	469.995,335 475.635,196	7.183

**** Lungimile segmentelor sunt determinate în planul de proiecție Stereo 70 și sunt rotunjite la 1 milimetru.**

***** Distanța dintre puncte este formată din segmente cumulate ce sunt mai mici decât valoarea 1 milimetru.**

**DATE DESPRE IMOBILUL NR. 9305**

Oficiul de Cadastru și Publicitate Imobiliară SIBIU
Biroul de Cadastru și Publicitate Imobiliară Avrig

A. Partea I. Descrierea imobilului

TEREN Necunoscut

Adresa: Loc. Arpasu De Jos, Jud. Sibiu

Nr. Crt	Nr cadastral Nr. topografic	Suprafața* (mp)	Observații / Referințe
A1		2.200	Sector cadastral:50 Teren neimprejmut;

B. Partea II. Proprietari și acte

Inscrieri privitoare la dreptul de proprietate și alte drepturi reale		Referințe
/		
Act Notarial nr. 111, din 14/10/2005 emis de NP POPA CORNELIA (certificat de mostenitor);		
B1	Intabulare, drept de PROPRIETATE, dobandit prin Succesiune, cota actuala 1/1 1) MANDAN LIVIA	A1
Act Administrativ nr. 7069, din 07/11/2023 emis de PRIMĂRIA COMUNEI ARPAȘU DE JOS (adeverinta);		
B2	Se notează posesia faptică asupra cotei de 1/1 în favoarea lui 1) SC SOBIS SOLUTIONS SRL, CIF:12018818	A1


C. Partea III. SARCINI .

Inscrieri privind dezmembramintele dreptului de proprietate, drepturi reale de garanție și sarcini	Referințe
NU SUNT	

Teren

Nr cadastral	Suprafața (mp)*	Observații / Referințe
	2.200	

* Suprafața este determinată în planul de proiecție Stereo 70.



Date referitoare la teren

Crt	Categorie folosință	Intravilan	Suprafața (mp)	Tarla	Parcelă	Nr. topo	Observații / Referințe
1	arabil	NU	2.195	51	1629/1/22	-	Nr. Parcelă 1629/22 greșită în TP
2	arabil	DA	5	51	1629/1/22	-	Nr. Parcelă 1629/22 greșită în TP

Lungime Segmente

1) Valorile lungimilor segmentelor sunt obținute din proiecție în plan.

Punct început	X / Y	Punct sfârșit	X / Y	Lungime segment (** (m))
1	470.328,885 475.653,834	2	470.328,377 475.660,412	6.597
2	470.328,377 475.660,412	3	469.994,975 475.648,966	333.598
3	469.994,975 475.648,966	4	469.995,148 475.642,377	6.592
4	469.995,148 475.642,377	1	470.328,885 475.653,834	333.934

**** Lungimile segmentelor sunt determinate în planul de proiecție Stereo 70 și sunt rotunjite la 1 milimetru.**

***** Distanța dintre puncte este formată din segmente cumulate ce sunt mai mici decât valoarea 1 milimetru.**

**DATE DESPRE IMOBILUL NR. 9306**

Oficiul de Cadastru și Publicitate Imobiliară SIBIU
Biroul de Cadastru și Publicitate Imobiliară Avrig

A. Partea I. Descrierea imobilului

TEREN Necunoscut

Adresa: Loc. Arpasu De Jos, Jud. Sibiu

Nr. Crt	Nr cadastral Nr. topografic	Suprafața* (mp)	Observații / Referințe
A1		2.900	Sector cadastral:50 Teren neimprejmit;

B. Partea II. Proprietari și acte

Inscrieri privitoare la dreptul de proprietate și alte drepturi reale	Referințe
/	
Act Administrativ nr. 913/15, din 22/05/2000 emis de CJPSDPAT SIBIU (titlu de proprietate);	
B1	Intabulare, drept de PROPRIETATE, dobandit prin Reconstituire, cota actuala 1/1 1) BOGDAN VASILE , Lipsă CNP
Act Administrativ nr. 7076, din 07/11/2023 emis de PRIMĂRIA COMUNEI ARPAȘU DE JOS (adeverinta);	
B2	Se notează posesia faptică asupra cotei de 1/1 în favoarea lui 1) BOGDAN DUMITRU-SORIN

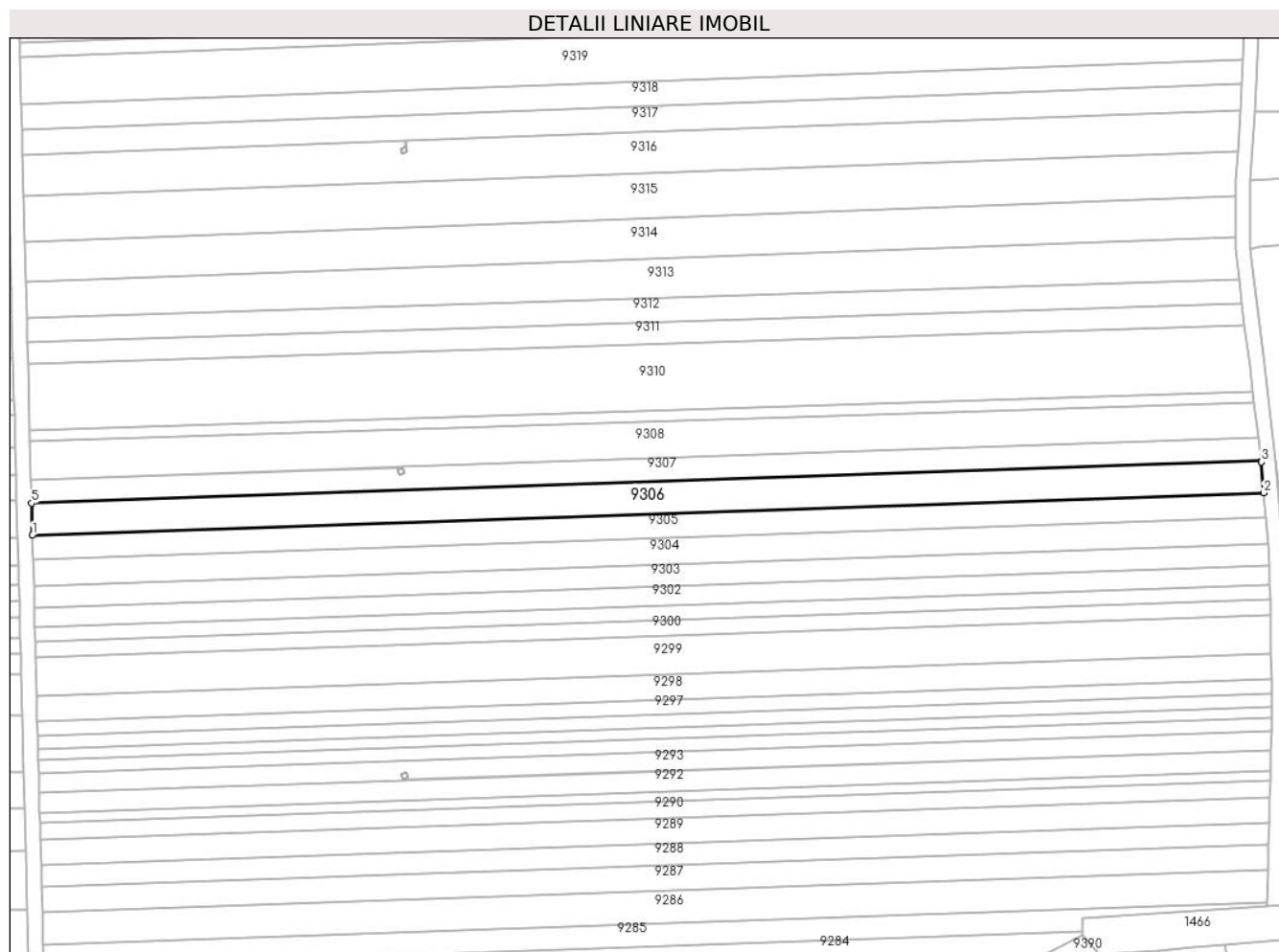
C. Partea III. SARCINI .

Inscrieri privind dezmembramintele dreptului de proprietate, drepturi reale de garanție și sarcini	Referințe
NU SUNT	

Teren

Nr cadastral	Suprafața (mp)*	Observații / Referințe
	2.900	

* Suprafața este determinată în planul de proiecție Stereo 70.



Date referitoare la teren

Crt	Categorie folosință	Intra vilan	Suprafața (mp)	Tarla	Parcelă	Nr. topo	Observații / Referințe
1	arabil	NU	2.899	51	1629/1/23	-	Nr. Parcelă 1629/23 greșită în TP
2	arabil	DA	1	51	1629/1/23	-	Nr. Parcelă 1629/23 greșită în TP

Lungime Segmente

1) Valorile lungimilor segmentelor sunt obținute din proiecție în plan.

Punct început	X / Y	Punct sfârșit	X / Y	Lungime segment (** (m))
1	469.994,975 475.648,966	2	470.328,377 475.660,412	333.598
2	470.328,377 475.660,412	3	470.327,731 475.668,778	8.39
3	470.327,731 475.668,778	4	470.327,693 475.669,093	0.317
4	470.327,693 475.669,093	5	469.994,748 475.657,662	333.141

Punct început	X / Y	Punct sfârșit	X / Y	Lungime segment (** (m)
5	469.994,748 475.657,662	1	469.994,975 475.648,966	8.699

** Lungimile segmentelor sunt determinate în planul de proiecție Stereo 70 și sunt rotunjite la 1 milimetru.

*** Distanța dintre puncte este formată din segmente cumulate ce sunt mai mici decât valoarea 1 milimetru.

**DATE DESPRE IMOBILUL NR. 9307**

Oficiul de Cadastru și Publicitate Imobiliară SIBIU
Biroul de Cadastru și Publicitate Imobiliară Avrig

A. Partea I. Descrierea imobilului

TEREN Extravilan

Adresa: Jud. Sibiu

Nr. Crt	Nr cadastral Nr. topografic	Suprafața* (mp)	Observații / Referințe
A1		2.100	Sector cadastral:50 Teren neimprejmuit;

B. Partea II. Proprietari și acte

Inscrieri privitoare la dreptul de proprietate și alte drepturi reale	Referințe
/	
Act Administrativ nr. 980/15, din 20/06/2000 emis de CJPSDPAT SIBIU (titlu de proprietate);	
B1	Intabulare, drept de PROPRIETATE, dobandit prin Reconstituire, cota actuala 1/1 1) CUCU OCTAVIAN, Lipsă CNP
Act Administrativ nr. 7070, din 07/11/2023 emis de PRIMĂRIA COMUNEI ARPAȘU DE JOS (adeverinta);	
B2	Se notează posesia faptică asupra cotei de 1/1 în favoarea lui 1) SC SOBIS SOLUTIONS SRL, CIF:12018818

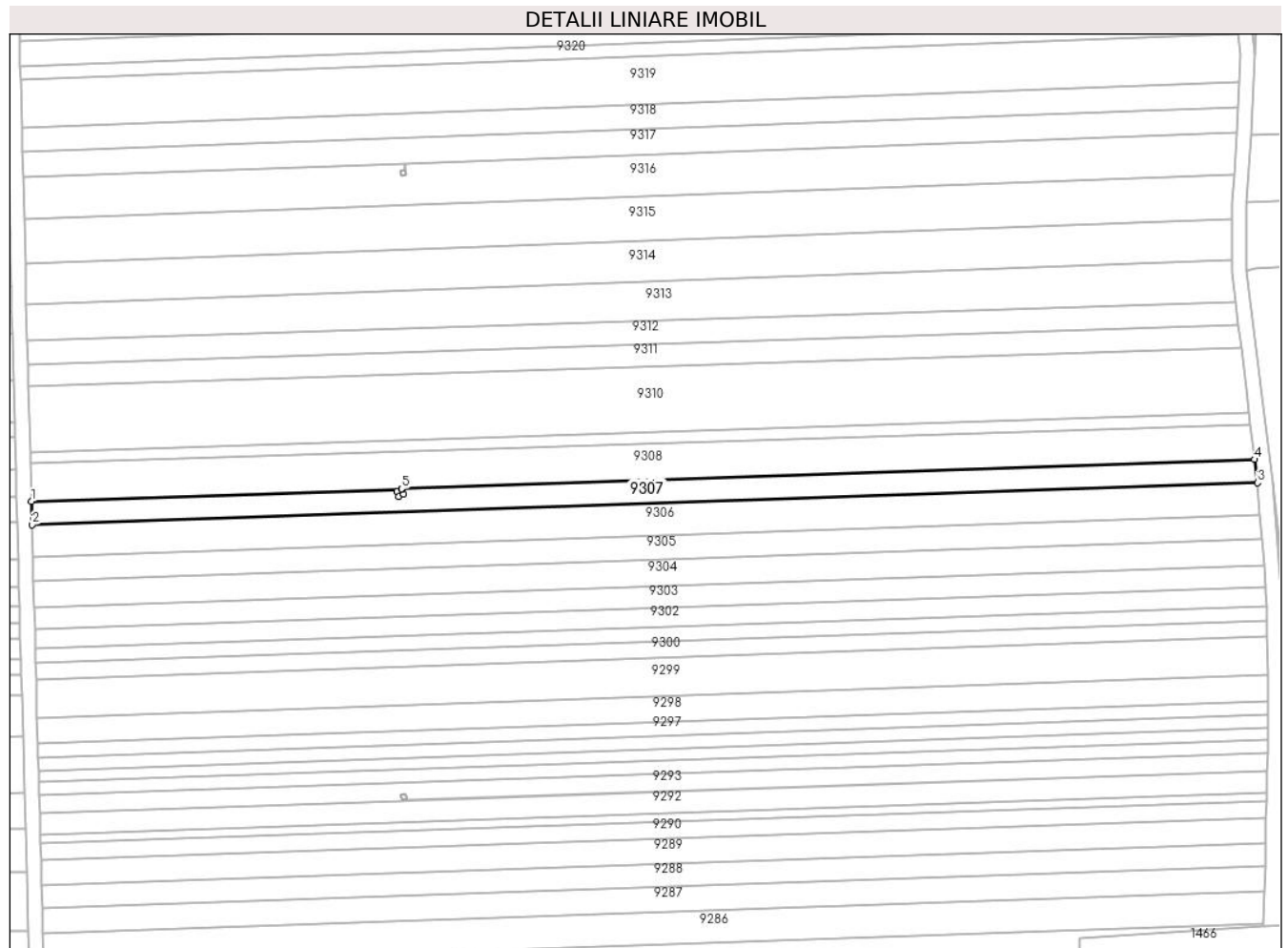
C. Partea III. SARCINI .

Inscrieri privind dezmembramintele dreptului de proprietate, drepturi reale de garanție și sarcini	Referințe
NU SUNT	

Teren

Nr cadastral	Suprafața (mp)*	Observații / Referințe
	2.100	

* Suprafața este determinată în planul de proiecție Stereo 70.



Date referitoare la teren

Crt	Categorie folosință	Intravilan	Suprafața (mp)	Tarla	Parcelă	Nr. topo	Observații / Referințe
1	arabil	NU	2.100	51	1629/1/24	-	Nr. Parcelă 1629/24 greșită în TP

Lungime Segmente

1) Valorile lungimilor segmentelor sunt obținute din proiecție în plan.

Punct început	X / Y	Punct sfârșit	X / Y	Lungime segment (** (m)
1	469.994,583 475.663,976	2	469.994,748 475.657,662	6.315
2	469.994,748 475.657,662	3	470.327,693 475.669,093	333.141
3	470.327,693 475.669,093	4	470.326,934 475.675,386	6.339
4	470.326,934 475.675,386	5	470.095,191 475.667,43	231.88
5	470.095,191 475.667,43	6	470.095,199 475.667,197	0.233

Punct început	X / Y	Punct sfârșit	X / Y	Lungime segment (** (m)
6	470.095,199 475.667,197	7	470.095,741 475.665,884	1.42
7	470.095,741 475.665,884	8	470.094,438 475.665,346	1.41
8	470.094,438 475.665,346	9	470.093,896 475.666,658	1.42
9	470.093,896 475.666,658	10	470.095,189 475.667,193	1.399
10	470.095,189 475.667,193	11	470.095,181 475.667,429	0.237
11	470.095,181 475.667,429	1	469.994,583 475.663,976	100.657

** Lungimile segmentelor sunt determinate în planul de proiecție Stereo 70 și sunt rotunjite la 1 milimetru.

*** Distanța dintre puncte este formată din segmente cumulate ce sunt mai mici decât valoarea 1 milimetru.

**DATE DESPRE IMOBILUL NR. 9308**

Oficiul de Cadastru și Publicitate Imobiliară SIBIU
Biroul de Cadastru și Publicitate Imobiliară Avrig

A. Partea I. Descrierea imobilului

TEREN Extravilan

Adresa: Jud. Sibiu

Nr. Crt	Nr cadastral Nr. topografic	Suprafața* (mp)	Observații / Referințe
A1		3.300	Sector cadastral:50 Teren neimprejmit;

B. Partea II. Proprietari și acte

Inscrieri privitoare la dreptul de proprietate și alte drepturi reale		Referințe
/		
Act Administrativ nr. 1007/15, din 07/07/2000 emis de CJPSDPAT SIBIU (titlu de proprietate);		
B1	Intabulare, drept de PROPRIETATE, dobandit prin Reconstituire, cota actuala 3/8 1) PAVEL V SIMION , Lipsa CNP 2) STOICA ILEANA , Lipsa CNP	A1
Act Notarial nr. 134, din 12/08/2016 emis de NP POPA CORNELIA (certificat de mostenitor);		
B2	Intabulare, drept de PROPRIETATE, dobandit prin Succesiune, cota actuala 2/8 1) PAVEL NICULAE	A1
B3	Intabulare, drept de PROPRIETATE, dobandit prin Succesiune, cota actuala 1/8 1) SMARANDA NICOLETA-ELENA	A1
B4	Intabulare, drept de PROPRIETATE, dobandit prin Succesiune, cota actuala 1/8 1) PAVEL ADRIAN-MARIUS	A1
Act Notarial nr. 115, din 02/09/2020 emis de NP POPA CORNELIA (certificat de mostenitor);		
B5	Intabulare, drept de PROPRIETATE, dobandit prin Succesiune, cota actuala 1/8 1) STOICA ELENA	A1


C. Partea III. SARCINI .

Inscrieri privind dezmembramintele dreptului de proprietate, drepturi reale de garanție și sarcini	Referințe
NU SUNT	

Teren

Nr cadastral	Suprafața (mp)*	Observații / Referințe
	3.300	

* Suprafața este determinată în planul de proiecție Stereo 70.



Date referitoare la teren

Crt	Categorie folosință	Intra vilan	Suprafața (mp)	Tarla	Parcelă	Nr. topo	Observații / Referințe
1	arabil	NU	3.300	51	1629/1/25	-	Nr. Parcelă 1629/25 greșit în TP și în acte de moștenire

Lungime Segmente

1) Valorile lungimilor segmentelor sunt obținute din proiecție în plan.

Punct început	X / Y	Punct sfârșit	X / Y	Lungime segment (** (m)
1	470.325,786 475.684,896	2	469.994,313 475.674,304	331.642
2	469.994,313 475.674,304	3	469.994,583 475.663,976	10.331
3	469.994,583 475.663,976	4	470.095,181 475.667,429	100.657
4	470.095,181 475.667,429	5	470.095,191 475.667,43	0.01
5	470.095,191 475.667,43	6	470.326,934 475.675,386	231.88

Punct început	X / Y	Punct sfârșit	X / Y	Lungime segment (** (m)
6	470.326,934 475.675,386	1	470.325,786 475.684,896	9.579

** Lungimile segmentelor sunt determinate în planul de proiecție Stereo 70 și sunt rotunjite la 1 milimetru.

*** Distanța dintre puncte este formată din segmente cumulate ce sunt mai mici decât valoarea 1 milimetru.

**DATE DESPRE IMOBILUL NR. 9309**

Oficiul de Cadastru și Publicitate Imobiliară SIBIU
Biroul de Cadastru și Publicitate Imobiliară Avrig

A. Partea I. Descrierea imobilului

TEREN Extravilan

Adresa: Jud. Sibiu

Nr. Crt	Nr cadastral Nr. topografic	Suprafața* (mp)	Observații / Referințe
A1		1.000	Sector cadastral:50 Teren neimprejmuit;

B. Partea II. Proprietari și acte

Inscrieri privitoare la dreptul de proprietate și alte drepturi reale	Referințe
/	
Act Administrativ nr. 1002/15, din 30/06/2000 emis de CJPSDPAT SIBIU (titlu de proprietate);	
B1	A1
Intabulare, drept de PROPRIETATE, dobandit prin Reconstituire, cota actuala 1/1 1) BOGDAN GALINA , Lipsă CNP	


C. Partea III. SARCINI .

Inscrieri privind dezmembramintele dreptului de proprietate, drepturi reale de garanție și sarcini	Referințe
NU SUNT	

Teren

Nr cadastral	Suprafața (mp)*	Observații / Referințe
	1.000	

* Suprafața este determinată în planul de proiecție Stereo 70.



Date referitoare la teren

Crt	Categorie folosință	Intravilan	Suprafața (mp)	Tarla	Parcelă	Nr. topo	Observații / Referințe
1	arabil	NU	1.000	51	1629/1/26	-	Nr. Parcelă 1629/26 greșit în TP

Lungime Segmente

1) Valorile lungimilor segmentelor sunt obținute din proiecție în plan.

Punct început	X / Y	Punct sfârșit	X / Y	Lungime segment (** (m)
1	470.325,423 475.687,902	2	469.994,234 475.677,319	331.358
2	469.994,234 475.677,319	3	469.994,313 475.674,304	3.017
3	469.994,313 475.674,304	4	470.325,786 475.684,896	331.642
4	470.325,786 475.684,896	1	470.325,423 475.687,902	3.028

** Lungimile segmentelor sunt determinate în planul de proiecție Stereo 70 și sunt rotunjite la 1 milimetru.

***** Distanţa dintre puncte este formată din segmente cumulate ce sunt mai mici decât valoarea 1 milimetru.**

**DATE DESPRE IMOBILUL NR. 9310**

Oficiul de Cadastru și Publicitate Imobiliară SIBIU
Biroul de Cadastru și Publicitate Imobiliară Avrig

A. Partea I. Descrierea imobilului

TEREN Extravilan

Adresa: Jud. Sibiu

Nr. Crt	Nr cadastral Nr. topografic	Suprafața* (mp)	Observații / Referințe
A1		5.900	Sector cadastral:50 Teren neimprejmuit;

B. Partea II. Proprietari și acte

Inscrieri privitoare la dreptul de proprietate și alte drepturi reale	Referințe
/	
Act Notarial nr. 23, din 22/04/2013 emis de NP SALOMIE IOAN CRISTIAN (certificat de mostenitor);	
B1	A1
Intabulare, drept de PROPRIETATE, dobandit prin Succesiune, cota actuala 1/1 1) GROVU LIVIA	


C. Partea III. SARCINI .

Inscrieri privind dezmembramintele dreptului de proprietate, drepturi reale de garanție și sarcini	Referințe
NU SUNT	

Teren

Nr cadastral	Suprafața (mp)*	Observații / Referințe
	5.900	

* Suprafața este determinată în planul de proiecție Stereo 70.



Date referitoare la teren

Crt	Categorie folosință	Intra vilan	Suprafața (mp)	Tarla	Parcelă	Nr. topo	Observații / Referințe
1	arabil	NU	5.900	51	1629/1/27	-	Nr. Parcelă 1629/27 greșită în TP

Lungime Segmente

1) Valorile lungimilor segmentelor sunt obținute din proiecție în plan.

Punct început	X / Y	Punct sfârșit	X / Y	Lungime segment (** (m)
1	469.993,768 475.695,165	2	469.994,234 475.677,319	17.852
2	469.994,234 475.677,319	3	470.325,423 475.687,902	331.358
3	470.325,423 475.687,902	4	470.324,628 475.694,494	6.64
4	470.324,628 475.694,494	5	470.323,229 475.705,693	11.285
5	470.323,229 475.705,693	1	469.993,768 475.695,165	329.63

**** Lungimile segmentelor sunt determinate în planul de proiecție Stereo 70 și sunt rotunjite la 1 milimetru.**

***** Distanța dintre puncte este formată din segmente cumulate ce sunt mai mici decât valoarea 1 milimetru.**

**DATE DESPRE IMOBILUL NR. 9311**

Oficiul de Cadastru și Publicitate Imobiliară SIBIU
Biroul de Cadastru și Publicitate Imobiliară Avrig

A. Partea I. Descrierea imobilului

TEREN Extravilan

Adresa: Jud. Sibiu

Nr. Crt	Nr cadastral Nr. topografic	Suprafața* (mp)	Observații / Referințe
A1		2.000	Sector cadastral:50 Teren neimprejmit;

B. Partea II. Proprietari și acte

Inscrieri privitoare la dreptul de proprietate și alte drepturi reale		Referințe
/		
Act Administrativ nr. 1098/15, din 05/04/2001 emis de CJPSDPAT SIBIU (titlu de proprietate);		
B1	Intabulare, drept de PROPRIETATE, dobandit prin Reconstituire, cota actuala 12/16 1) BOGDAN V VASILE , Lipsă CNP 2) BOGDAN MORAR VICTOR , Lipsă CNP	A1
Act Notarial nr. 134, din 01/09/2011 emis de NP POPA CORNELIA (certificat de mostenitor);		
B2	Intabulare, drept de PROPRIETATE, dobandit prin Succesiune, cota actuala 2/16 1) MURARIU-BOGDAN VICTOR-IOAN	A1
B3	Intabulare, drept de PROPRIETATE, dobandit prin Succesiune, cota actuala 2/16 1) BOGDAN VASILE jr	A1


C. Partea III. SARCINI .

Inscrieri privind dezmembramintele dreptului de proprietate, drepturi reale de garanție și sarcini	Referințe
NU SUNT	

Teren

Nr cadastral	Suprafața (mp)*	Observații / Referințe
	2.000	

* Suprafața este determinată în planul de proiecție Stereo 70.



Date referitoare la teren

Crt	Categorie folosință	Intra vilan	Suprafața (mp)	Tarla	Parcelă	Nr. topo	Observații / Referințe
1	arabil	NU	2.000	51	1629/1/28	-	Nr. Parcelă 1629/28 greșită în TP

Lungime Segmente

1) Valorile lungimilor segmentelor sunt obținute din proiecție în plan.

Punct început	X / Y	Punct sfârșit	X / Y	Lungime segment (** (m)
1	469.993,609 475.701,236	2	469.993,768 475.695,165	6.073
2	469.993,768 475.695,165	3	470.323,229 475.705,693	329.63
3	470.323,229 475.705,693	4	470.322,473 475.711,745	6.099
4	470.322,473 475.711,745	1	469.993,609 475.701,236	329.032

** Lungimile segmentelor sunt determinate în planul de proiecție Stereo 70 și sunt rotunjite la 1 milimetru.

***** Distanţa dintre puncte este formată din segmente cumulate ce sunt mai mici decât valoarea 1 milimetru.**

**DATE DESPRE IMOBILUL NR. 9312**

Oficiul de Cadastru și Publicitate Imobiliară SIBIU
Biroul de Cadastru și Publicitate Imobiliară Avrig

A. Partea I. Descrierea imobilului

TEREN Extravilan

Adresa: Jud. Sibiu

Nr. Crt	Nr cadastral Nr. topografic	Suprafața* (mp)	Observații / Referințe
A1		2.100	Sector cadastral:50 Teren neimprejmuit;

B. Partea II. Proprietari și acte

Inscrieri privitoare la dreptul de proprietate și alte drepturi reale		Referințe
/		
Act Normativ nr. 7, din 13/03/1996 emis de PARLAMENTUL ROMÂNIEI (art. 13 alin. 15);		
B1	Inscrierea provizorie, drept de PROPRIETATE, dobandit prin Lege, cota actuala 1/1	A1
1) COMUNA ARPAȘU DE JOS, CIF:4270708, PROPRIETAR NEIDENTIFICAT		


C. Partea III. SARCINI .

Inscrieri privind dezmembramintele dreptului de proprietate, drepturi reale de garanție și sarcini	Referințe
NU SUNT	

Teren

Nr cadastral	Suprafața (mp)*	Observații / Referințe
	2.100	

* Suprafața este determinată în planul de proiecție Stereo 70.



Date referitoare la teren

Crt	Categorie folosință	Intravilan	Suprafața (mp)	Tarla	Parcelă	Nr. topo	Observații / Referințe
1	arabil	NU	2.100	51	1629/1/29	-	Nr. Parcelă 1629/29 greșită în TP

Lungime Segmente

1) Valorile lungimilor segmentelor sunt obținute din proiecție în plan.

Punct început	X / Y	Punct sfârșit	X / Y	Lungime segment (** (m)
1	469.993,442 475.707,622	2	469.993,609 475.701,236	6.389
2	469.993,609 475.701,236	3	470.322,473 475.711,745	329.032
3	470.322,473 475.711,745	4	470.321,678 475.718,111	6.416
4	470.321,678 475.718,111	1	469.993,442 475.707,622	328.404

** Lungimile segmentelor sunt determinate în planul de proiecție Stereo 70 și sunt rotunjite la 1 milimetru.

***** Distanţa dintre puncte este formată din segmente cumulate ce sunt mai mici decât valoarea 1 milimetru.**

**DATE DESPRE IMOBILUL NR. 9313**

Oficiul de Cadastru și Publicitate Imobiliară SIBIU
Biroul de Cadastru și Publicitate Imobiliară Avrig

A. Partea I. Descrierea imobilului

TEREN Extravilan

Adresa: Jud. Sibiu

Nr. Crt	Nr cadastral Nr. topografic	Suprafața* (mp)	Observații / Referințe
A1		3.500	Sector cadastral:50 Teren neimprejmuit;

B. Partea II. Proprietari și acte

Inscrieri privitoare la dreptul de proprietate și alte drepturi reale	Referințe
/	
Act Administrativ nr. 1067/15, din 22/01/2001 emis de CJPSDPAT SIBIU (titlu de proprietate);	
B1	A1
Intabulare, drept de PROPRIETATE, dobandit prin Reconstituire, cota actuala 1/1 1) DOBRIN EUFROSINA, Lipsă CNP	


C. Partea III. SARCINI .

Inscrieri privind dezmembramintele dreptului de proprietate, drepturi reale de garanție și sarcini	Referințe
NU SUNT	

Teren

Nr cadastral	Suprafața (mp)*	Observații / Referințe
	3.500	

* Suprafața este determinată în planul de proiecție Stereo 70.



Date referitoare la teren

Crt	Categorie folosință	Intra vilan	Suprafața (mp)	Tarla	Parcelă	Nr. topo	Observații / Referințe
1	arabil	NU	3.500	51	1629/1/30	-	Nr. Parcelă 1629/30 greșită în TP

Lungime Segmente

1) Valorile lungimilor segmentelor sunt obținute din proiecție în plan.

Punct început	X / Y	Punct sfârșit	X / Y	Lungime segment (** (m)
1	470.320,696 475.729,602	2	469.993,185 475.717,449	327.737
2	469.993,185 475.717,449	3	469.993,442 475.707,622	9.83
3	469.993,442 475.707,622	4	470.321,678 475.718,111	328.404
4	470.321,678 475.718,111	5	470.320,666 475.726,216	8.168
5	470.320,666 475.726,216	1	470.320,696 475.729,602	3.386

**** Lungimile segmentelor sunt determinate în planul de proiecție Stereo 70 și sunt rotunjite la 1 milimetru.**

***** Distanța dintre puncte este formată din segmente cumulate ce sunt mai mici decât valoarea 1 milimetru.**

**DATE DESPRE IMOBILUL NR. 9314**

Oficiul de Cadastru și Publicitate Imobiliară SIBIU
Biroul de Cadastru și Publicitate Imobiliară Avrig

A. Partea I. Descrierea imobilului

TEREN Extravilan

Adresa: Jud. Sibiu

Nr. Crt	Nr cadastral Nr. topografic	Suprafața* (mp)	Observații / Referințe
A1		3.600	Sector cadastral:50 Teren neimprejmuit;

B. Partea II. Proprietari și acte

Inscrieri privitoare la dreptul de proprietate și alte drepturi reale	Referințe
/	
Act Administrativ nr. 841/15, din 29/06/1999 emis de CJPSDPAT SIBIU (titlu de proprietate);	
B1	A1
Intabulare, drept de PROPRIETATE, dobandit prin Reconstituire, cota actuala 1/1	
1) BOERIU ANA, Lipsă CNP	
2) BOERIU IOAN, Lipsă CNP	


C. Partea III. SARCINI .

Inscrieri privind dezmembramintele dreptului de proprietate, drepturi reale de garanție și sarcini	Referințe
NU SUNT	

Teren

Nr cadastral	Suprafața (mp)*	Observații / Referințe
	3.600	

* Suprafața este determinată în planul de proiecție Stereo 70.



Date referitoare la teren

Crt	Categorie folosință	Intravilan	Suprafața (mp)	Tarla	Parcelă	Nr. topo	Observații / Referințe
1	arabil	NU	3.600	51	1629/1/31	-	Nr. Parcelă 1629/31 greșită în TP

Lungime Segmente

1) Valorile lungimilor segmentelor sunt obținute din proiecție în plan.

Punct început	X / Y	Punct sfârșit	X / Y	Lungime segment (** (m)
1	469.992,898 475.728,424	2	469.993,185 475.717,449	10.979
2	469.993,185 475.717,449	3	470.320,696 475.729,602	327.737
3	470.320,696 475.729,602	4	470.320,795 475.740,592	10.99
4	470.320,795 475.740,592	1	469.992,898 475.728,424	328.122

** Lungimile segmentelor sunt determinate în planul de proiecție Stereo 70 și sunt rotunjite la 1 milimetru.

***** Distanţa dintre puncte este formată din segmente cumulate ce sunt mai mici decât valoarea 1 milimetru.**

**DATE DESPRE IMOBILUL NR. 9315**

Oficiul de Cadastru și Publicitate Imobiliară SIBIU
Biroul de Cadastru și Publicitate Imobiliară Avrig

A. Partea I. Descrierea imobilului

TEREN Extravilan

Adresa: Jud. Sibiu

Nr. Crt	Nr cadastral Nr. topografic	Suprafața* (mp)	Observații / Referințe
A1		4.000	Sector cadastral:50 Teren neimprejmuit;

B. Partea II. Proprietari și acte

Inscrieri privitoare la dreptul de proprietate și alte drepturi reale		Referințe
/		
Act Administrativ nr. 1068/15, din 14/03/2001 emis de CJPSDPAT SIBIU (titlu de proprietate);		
B1	Intabulare, drept de PROPRIETATE, dobandit prin Reconstituire, cota actuala 1/1	A1
	1) DOBRIN NICOLAE, Lipsă CNP	
	2) DOBRIN MARIA, Lipsă CNP	


C. Partea III. SARCINI .

Inscrieri privind dezmembramintele dreptului de proprietate, drepturi reale de garanție și sarcini	Referințe
NU SUNT	

Teren

Nr cadastral	Suprafața (mp)*	Observații / Referințe
	4.000	

* Suprafața este determinată în planul de proiecție Stereo 70.



Date referitoare la teren

Crt	Categorie folosință	Intra vilan	Suprafața (mp)	Tarla	Parcelă	Nr. topo	Observații / Referințe
1	arabil	NU	4.000	51	1629/1/32	-	Nr. Parcelă 1629/32 greșită în TP

Lungime Segmente

1) Valorile lungimilor segmentelor sunt obținute din proiecție în plan.

Punct început	X / Y	Punct sfârșit	X / Y	Lungime segment (** (m)
1	470.321,346 475.752,798	2	469.992,58 475.740,598	328.993
2	469.992,58 475.740,598	3	469.992,898 475.728,424	12.178
3	469.992,898 475.728,424	4	470.320,795 475.740,592	328.122
4	470.320,795 475.740,592	5	470.320,836 475.745,218	4.626
5	470.320,836 475.745,218	1	470.321,346 475.752,798	7.597

**** Lungimile segmentelor sunt determinate în planul de proiecție Stereo 70 și sunt rotunjite la 1 milimetru.**

***** Distanța dintre puncte este formată din segmente cumulate ce sunt mai mici decât valoarea 1 milimetru.**

**DATE DESPRE IMOBILUL NR. 9316**

Oficiul de Cadastru și Publicitate Imobiliară SIBIU
Biroul de Cadastru și Publicitate Imobiliară Avrig

A. Partea I. Descrierea imobilului

TEREN Extravilan

Adresa: Jud. Sibiu

Nr. Crt	Nr cadastral Nr. topografic	Suprafața* (mp)	Observații / Referințe
A1		3.700	Sector cadastral:50 Teren neimprejmuit;

B. Partea II. Proprietari și acte

Inscrieri privitoare la dreptul de proprietate și alte drepturi reale	Referințe
/	
Act Administrativ nr. 900/15, din 15/05/2000 emis de CJPSDPAT SIBIU (titlu de proprietate);	
B1	A1
Intabulare, drept de PROPRIETATE, dobandit prin Reconstituire, cota actuala 1/1 1) VASU VICTORIA, Lipsă CNP	


C. Partea III. SARCINI .

Inscrieri privind dezmembramintele dreptului de proprietate, drepturi reale de garanție și sarcini	Referințe
NU SUNT	

Teren

Nr cadastral	Suprafața (mp)*	Observații / Referințe
	3.700	

* Suprafața este determinată în planul de proiecție Stereo 70.



Date referitoare la teren

Crt	Categorie folosință	Intravilan	Suprafața (mp)	Tarla	Parcelă	Nr. topo	Observații / Referințe
1	arabil	NU	3.700	53	1629/1/33	-	Nr. Parcelă 1629/33 greșită în TP

Lungime Segmente

1) Valorile lungimilor segmentelor sunt obținute din proiecție în plan.

Punct început	X / Y	Punct sfârșit	X / Y	Lungime segment (** (m)
1	470.322,092 475.764,068	2	470.095,951 475.755,676	226.296
2	470.095,951 475.755,676	3	470.096,013 475.754,022	1.656
3	470.096,013 475.754,022	4	470.096,555 475.752,709	1.42
4	470.096,555 475.752,709	5	470.095,252 475.752,171	1.41
5	470.095,252 475.752,171	6	470.094,709 475.753,483	1.42

Punct început	X / Y	Punct sfârșit	X / Y	Lungime segment (** (m)
6	470.094,709 475.753,483	7	470.096,003 475.754,018	1.399
7	470.096,003 475.754,018	8	470.095,941 475.755,676	1.66
8	470.095,941 475.755,676	9	469.992,286 475.751,83	103.726
9	469.992,286 475.751,83	10	469.992,58 475.740,598	11.235
10	469.992,58 475.740,598	11	470.321,346 475.752,798	328.993
11	470.321,346 475.752,798	12	470.322,078 475.763,68	10.907
12	470.322,078 475.763,68	1	470.322,092 475.764,068	0.388

** Lungimile segmentelor sunt determinate în planul de proiecție Stereo 70 și sunt rotunjite la 1 milimetru.

*** Distanța dintre puncte este formată din segmente cumulate ce sunt mai mici decât valoarea 1 milimetru.

**DATE DESPRE IMOBILUL NR. 9317**

Oficiul de Cadastru și Publicitate Imobiliară SIBIU
Biroul de Cadastru și Publicitate Imobiliară Avrig

A. Partea I. Descrierea imobilului

TEREN Extravilan

Adresa: Jud. Sibiu

Nr. Crt	Nr cadastral Nr. topografic	Suprafața* (mp)	Observații / Referințe
A1		2.300	Sector cadastral:50 Teren neimprejmuit;

B. Partea II. Proprietari și acte

Inscrieri privitoare la dreptul de proprietate și alte drepturi reale	Referințe
/	
Act Administrativ nr. 753/15, din 05/01/1999 emis de CJPSDPAT SIBIU (titlu de proprietate);	
B1	A1
Intabulare, drept de PROPRIETATE, dobandit prin Reconstituire, cota actuala 1/1 1) MANDAN MARIA , Lipsă CNP	


C. Partea III. SARCINI .

Inscrieri privind dezmembramintele dreptului de proprietate, drepturi reale de garanție și sarcini	Referințe
NU SUNT	

Teren

Nr cadastral	Suprafața (mp)*	Observații / Referințe
	2.300	

* Suprafața este determinată în planul de proiecție Stereo 70.



Date referitoare la teren

Crt	Categorie folosință	Intravilan	Suprafața (mp)	Tarla	Parcelă	Nr. topo	Observații / Referințe
1	arabil	NU	2.300	51	1629/1/34	-	Nr. Parcelă 1629/34 greșită în TP

Lungime Segmente

1) Valorile lungimilor segmentelor sunt obținute din proiecție în plan.

Punct început	X / Y	Punct sfârșit	X / Y	Lungime segment (** (m)
1	469.992,104 475.758,792	2	469.992,286 475.751,83	6.965
2	469.992,286 475.751,83	3	470.095,941 475.755,676	103.726
3	470.095,941 475.755,676	4	470.095,951 475.755,676	0.01
4	470.095,951 475.755,676	5	470.322,092 475.764,068	226.296
5	470.322,092 475.764,068	6	470.322,343 475.771,046	6.983

Punct început	X / Y	Punct sfârșit	X / Y	Lungime segment (** (m)
6	470.322,343 475.771,046	1	469.992,104 475.758,792	330.466

** Lungimile segmentelor sunt determinate în planul de proiecție Stereo 70 și sunt rotunjite la 1 milimetru.

*** Distanța dintre puncte este formată din segmente cumulate ce sunt mai mici decât valoarea 1 milimetru.

**DATE DESPRE IMOBILUL NR. 9318**

Oficiul de Cadastru și Publicitate Imobiliară SIBIU
Biroul de Cadastru și Publicitate Imobiliară Avrig

A. Partea I. Descrierea imobilului

TEREN Extravilan

Adresa: Jud. Sibiu

Nr. Crt	Nr cadastral Nr. topografic	Suprafața* (mp)	Observații / Referințe
A1		2.200	Sector cadastral:50 Teren neimprejmuit;

B. Partea II. Proprietari și acte

Inscrieri privitoare la dreptul de proprietate și alte drepturi reale	Referințe
/	
Act Notarial nr. 21, din 27/11/2002 emis de NP SALOMIE IOAN CRISTIAN (certificat de mostenitor);	
B1	A1
Intabulare, drept de PROPRIETATE, dobandit prin Succesiune, cota actuala 1/1 1) VASU SILVIA	


C. Partea III. SARCINI .

Inscrieri privind dezmembramintele dreptului de proprietate, drepturi reale de garanție și sarcini	Referințe
NU SUNT	

Teren

Nr cadastral	Suprafața (mp)*	Observații / Referințe
	2.200	

* Suprafața este determinată în planul de proiecție Stereo 70.



Date referitoare la teren

Crt	Categorie folosință	Intravilan	Suprafața (mp)	Tarla	Parcelă	Nr. topo	Observații / Referințe
1	arabil	NU	2.200	53	1629/1/35	-	Nr. Parcelă 1629/35 greșită în TP

Lungime Segmente

1) Valorile lungimilor segmentelor sunt obținute din proiecție în plan.

Punct început	X / Y	Punct sfârșit	X / Y	Lungime segment (** (m)
1	470.322,583 475.777,713	2	469.991,93 475.765,443	330.881
2	469.991,93 475.765,443	3	469.992,104 475.758,792	6.653
3	469.992,104 475.758,792	4	470.322,343 475.771,046	330.466
4	470.322,343 475.771,046	1	470.322,583 475.777,713	6.671

** Lungimile segmentelor sunt determinate în planul de proiecție Stereo 70 și sunt rotunjite la 1 milimetru.

***** Distanţa dintre puncte este formată din segmente cumulate ce sunt mai mici decât valoarea 1 milimetru.**

**DATE DESPRE IMOBILUL NR. 9319**

Oficiul de Cadastru și Publicitate Imobiliară SIBIU
Biroul de Cadastru și Publicitate Imobiliară Avrig

A. Partea I. Descrierea imobilului

TEREN Extravilan

Adresa: Jud. Sibiu

Nr. Crt	Nr cadastral Nr. topografic	Suprafața* (mp)	Observații / Referințe
A1		4.300	Sector cadastral:50 Teren neimprejmuit;

B. Partea II. Proprietari și acte

Inscrieri privitoare la dreptul de proprietate și alte drepturi reale		Referințe
/		
Act Notarial nr. 16, din 28/02/2022 emis de NP SALOMIE IOAN CRISTIAN (certificat de mostenitor);		
B1	Intabulare, drept de PROPRIETATE, dobandit prin Succesiune, cota actuala 1/2 1) MIHĂILESCU STEFANA-IOANA	A1
B2	Intabulare, drept de PROPRIETATE, dobandit prin Succesiune, cota actuala 1/2 1) MIHĂILESCU DANIEL-ȘTEFAN	A1

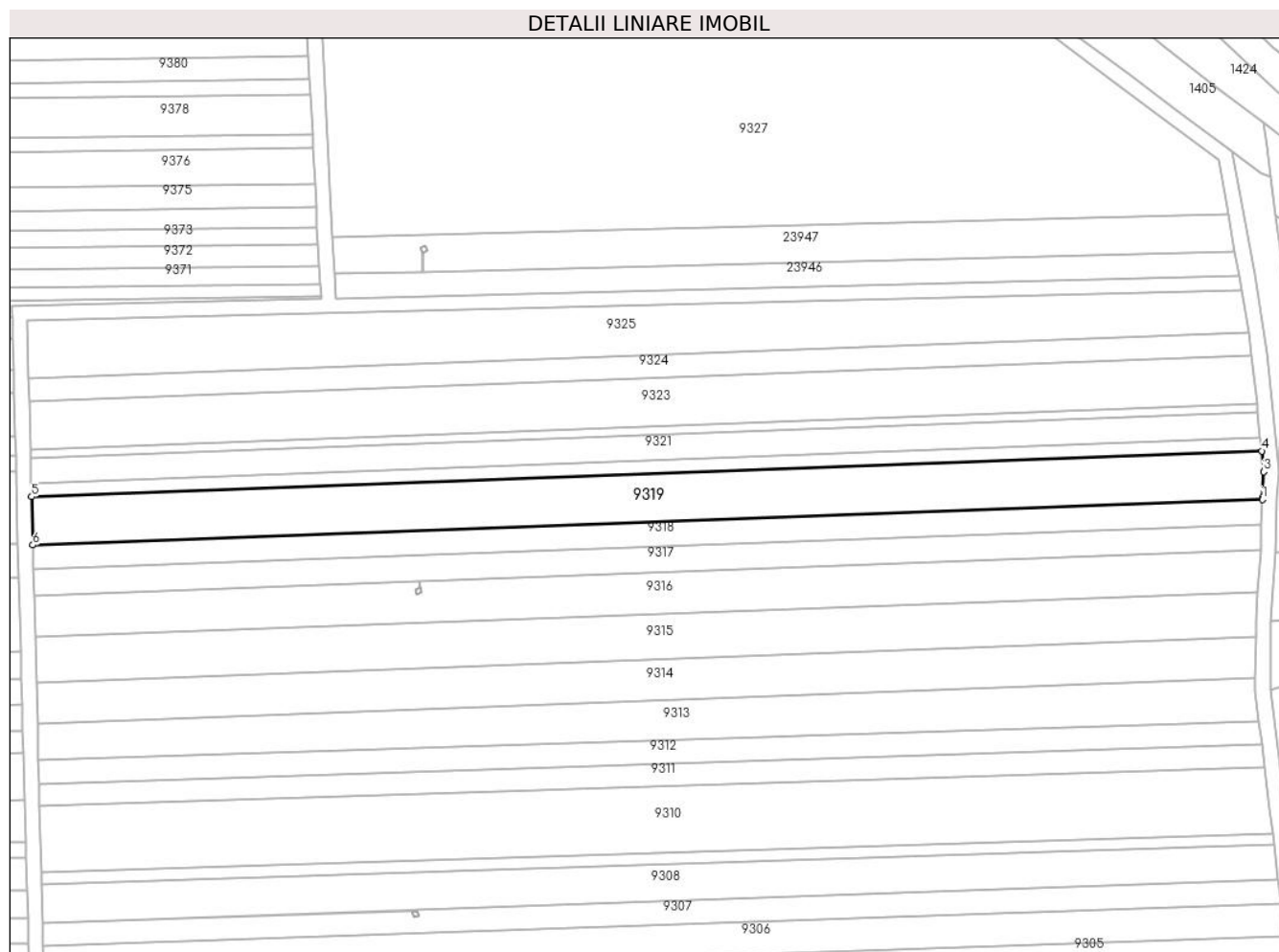
C. Partea III. SARCINI .

Inscrieri privind dezmembramintele dreptului de proprietate, drepturi reale de garanție și sarcini	Referințe
NU SUNT	

Teren

Nr cadastral	Suprafața (mp)*	Observații / Referințe
	4.300	

* Suprafața este determinată în planul de proiecție Stereo 70.



Date referitoare la teren

Crt	Categorie folosință	Intra vilan	Suprafața (mp)	Tarla	Parcelă	Nr. topo	Observații / Referințe
1	arabil	NU	4.300	51	1629/1/36	-	Nr. Parcelă 1629/36 greșită în TP

Lungime Segmente

1) Valorile lungimilor segmentelor sunt obținute din proiecție în plan.

Punct început	X / Y	Punct sfârșit	X / Y	Lungime segment (** (m)
1	470.322,583 475.777,713	2	470.322,6 475.778,17	0.457
2	470.322,6 475.778,17	3	470.322,965 475.785,106	6.946
3	470.322,965 475.785,106	4	470.322,398 475.790,698	5.621
4	470.322,398 475.790,698	5	469.991,591 475.778,423	331.034
5	469.991,591 475.778,423	6	469.991,93 475.765,443	12.984

Punct început	X / Y	Punct sfârșit	X / Y	Lungime segment (** (m)
6	469.991,93 475.765,443	1	470.322,583 475.777,713	330.881

** Lungimile segmentelor sunt determinate în planul de proiecție Stereo 70 și sunt rotunjite la 1 milimetru.

*** Distanța dintre puncte este formată din segmente cumulate ce sunt mai mici decât valoarea 1 milimetru.

**DATE DESPRE IMOBILUL NR. 9320**

Oficiul de Cadastru și Publicitate Imobiliară SIBIU
Biroul de Cadastru și Publicitate Imobiliară Avrig

A. Partea I. Descrierea imobilului

TEREN Extravilan

Adresa: Jud. Sibiu

Nr. Crt	Nr cadastral Nr. topografic	Suprafața* (mp)	Observații / Referințe
A1		1.200	Sector cadastral:50 Teren neimprejmuit;

B. Partea II. Proprietari și acte

Inscrieri privitoare la dreptul de proprietate și alte drepturi reale	Referințe
/	
Act Administrativ nr. 814/15, din 27/04/1999 emis de CJPSDPAT SIBIU (titlu de proprietate);	
B1	A1
Intabulare, drept de PROPRIETATE, dobandit prin Reconstituire, cota actuala 1/1 1) ALBEAN VICTORIA, Lipsă CNP	


C. Partea III. SARCINI .

Inscrieri privind dezmembramintele dreptului de proprietate, drepturi reale de garanție și sarcini	Referințe
NU SUNT	

Teren

Nr cadastral	Suprafața (mp)*	Observații / Referințe
	1.200	

* Suprafața este determinată în planul de proiecție Stereo 70.



Date referitoare la teren

Crt	Categorie folosință	Intravilan	Suprafața (mp)	Tarla	Parcelă	Nr. topo	Observații / Referințe
1	arabil	NU	1.200	51	1629/1/37	-	Nr. Parcelă 1629/37 greșită în TP

Lungime Segmente

1) Valorile lungimilor segmentelor sunt obținute din proiecție în plan.

Punct început	X / Y	Punct sfârșit	X / Y	Lungime segment (** (m)
1	469.991,591 475.778,423	2	470.322,398 475.790,698	331.034
2	470.322,398 475.790,698	3	470.322,031 475.794,314	3.634
3	470.322,031 475.794,314	4	469.991,496 475.782,048	330.762
4	469.991,496 475.782,048	1	469.991,591 475.778,423	3.627

** Lungimile segmentelor sunt determinate în planul de proiecție Stereo 70 și sunt rotunjite la 1 milimetru.

***** Distanţa dintre puncte este formată din segmente cumulate ce sunt mai mici decât valoarea 1 milimetru.**

**DATE DESPRE IMOBILUL NR. 9321**

Oficiul de Cadastru și Publicitate Imobiliară SIBIU
Biroul de Cadastru și Publicitate Imobiliară Avrig

A. Partea I. Descrierea imobilului

TEREN Extravilan

Adresa: Jud. Sibiu

Nr. Crt	Nr cadastral Nr. topografic	Suprafața* (mp)	Observații / Referințe
A1		2.200	Sector cadastral:50 Teren neimprejmuit;

B. Partea II. Proprietari și acte

Inscrieri privitoare la dreptul de proprietate și alte drepturi reale	Referințe
/	
Act Notarial nr. 67, din 09/05/2016 emis de NP POPA CORNELIA (certificat de mostenitor);	
B1 Intabulare, drept de PROPRIETATE, dobandit prin Succesiune, cota actuala 1/1 1) VASU SILVIA	A1

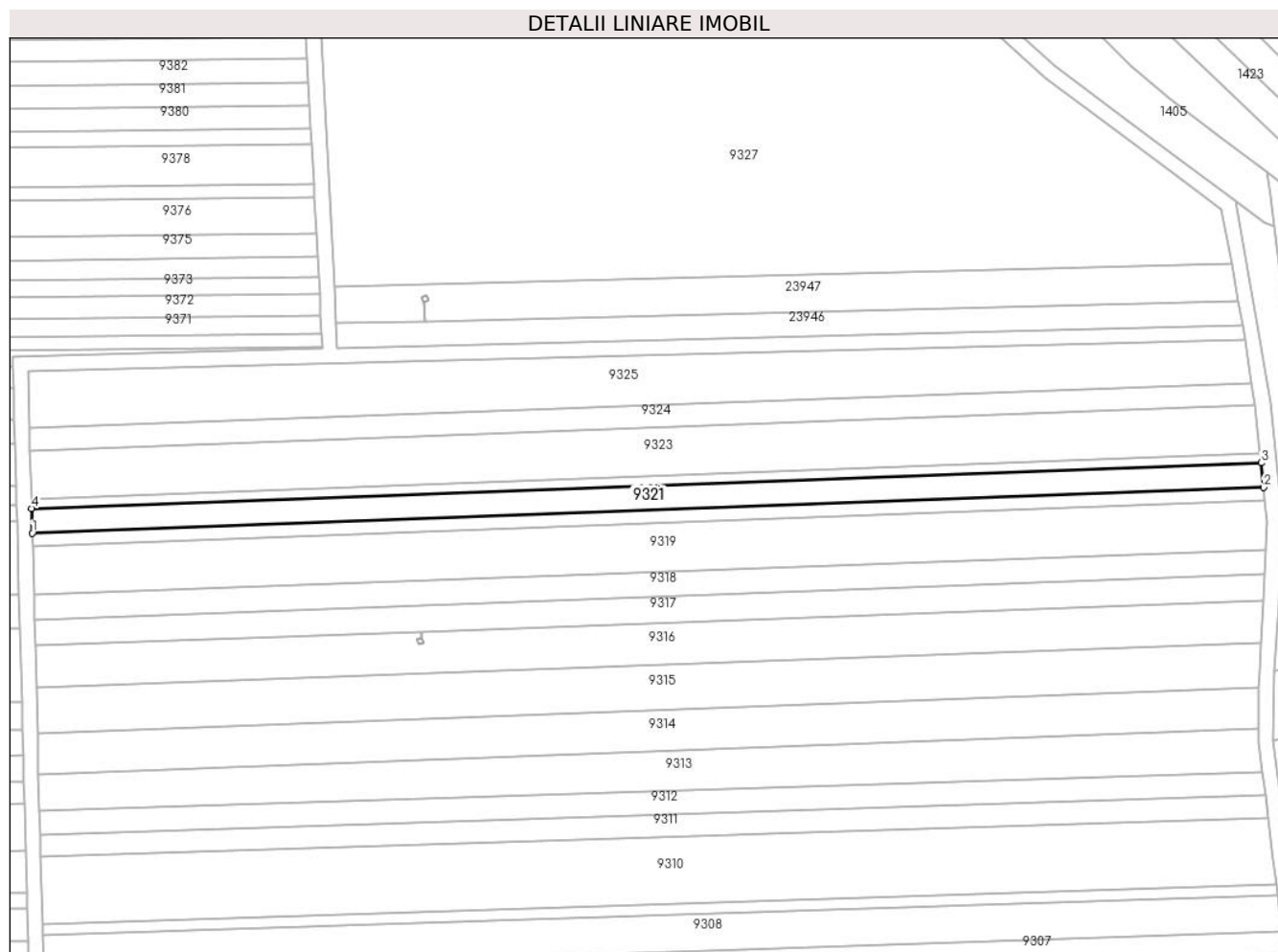
C. Partea III. SARCINI .

Inscrieri privind dezmembramintele dreptului de proprietate, drepturi reale de garanție și sarcini	Referințe
NU SUNT	

Teren

Nr cadastral	Suprafața (mp)*	Observații / Referințe
	2.200	

* Suprafața este determinată în planul de proiecție Stereo 70.



Date referitoare la teren

Crt	Categorie folosință	Intravilan	Suprafața (mp)	Tarla	Parcelă	Nr. topo	Observații / Referințe
1	arabil	NU	2.200	51	1629/1/38	-	Nr. Parcelă 1629/38 greșită în TP

Lungime Segmente

1) Valorile lungimilor segmentelor sunt obținute din proiecție în plan.

Punct început	X / Y	Punct sfârșit	X / Y	Lungime segment (** (m)
1	469.991,496 475.782,048	2	470.322,031 475.794,314	330.762
2	470.322,031 475.794,314	3	470.321,357 475.800,95	6.67
3	470.321,357 475.800,95	4	469.991,322 475.788,703	330.262
4	469.991,322 475.788,703	1	469.991,496 475.782,048	6.657

** Lungimile segmentelor sunt determinate în planul de proiecție Stereo 70 și sunt rotunjite la 1 milimetru.

***** Distanţa dintre puncte este formată din segmente cumulate ce sunt mai mici decât valoarea 1 milimetru.**

**DATE DESPRE IMOBILUL NR. 9322**

Oficiul de Cadastru și Publicitate Imobiliară SIBIU
Biroul de Cadastru și Publicitate Imobiliară Avrig

A. Partea I. Descrierea imobilului

TEREN Extravilan

Adresa: Jud. Sibiu

Nr. Crt	Nr cadastral Nr. topografic	Suprafața* (mp)	Observații / Referințe
A1		800	Sector cadastral:50 Teren neimprejmuit;

B. Partea II. Proprietari și acte

Inscrieri privitoare la dreptul de proprietate și alte drepturi reale	Referințe
/	
Act Administrativ nr. 999/15, din 29/06/2000 emis de CJPSDPAT SIBIU (titlu de proprietate);	
B1	A1
Intabulare, drept de PROPRIETATE, dobandit prin Reconstituire, cota actuala 1/1 1) VASU TOADER, Lipsă CNP	

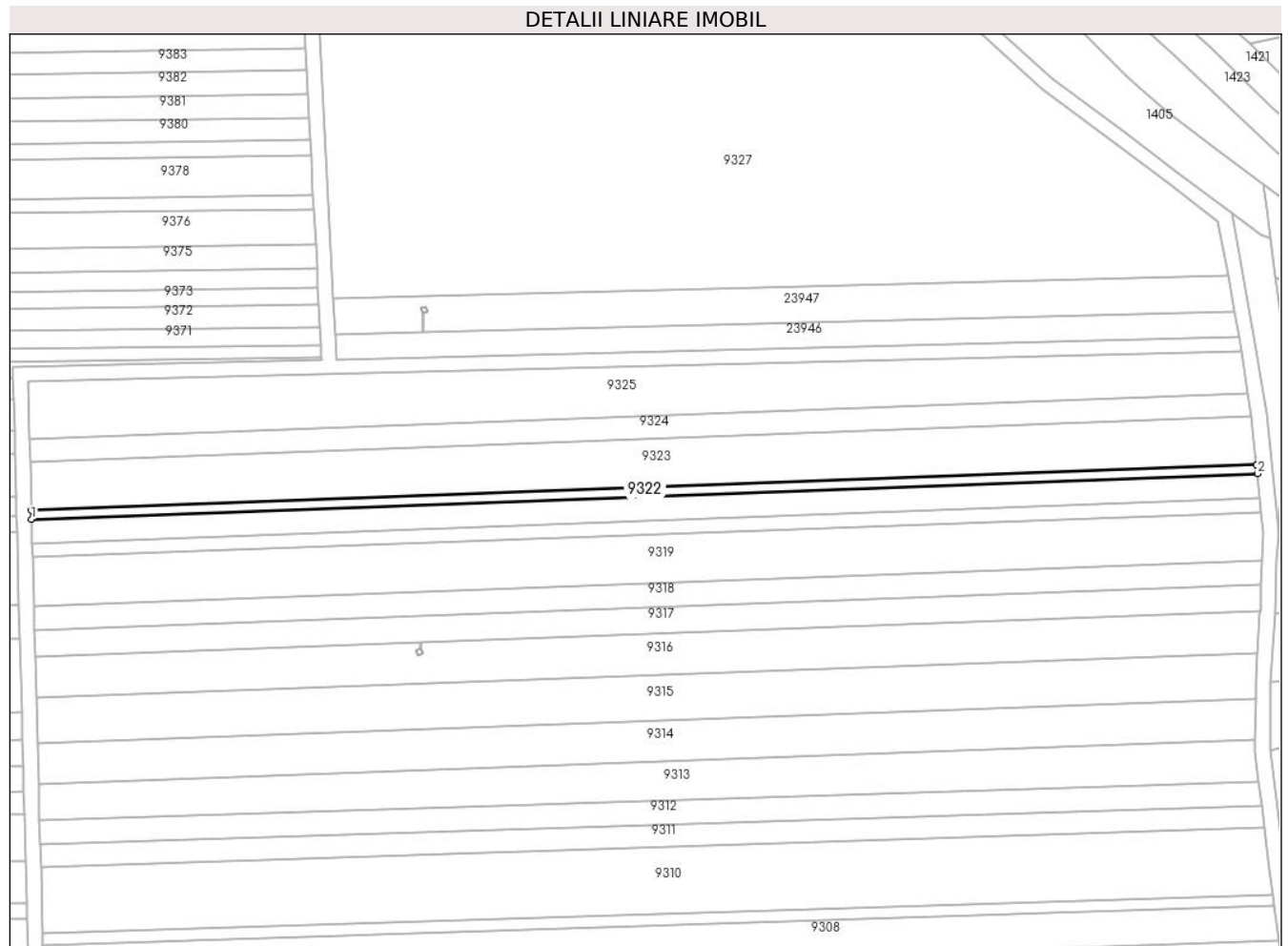
C. Partea III. SARCINI .

Inscrieri privind dezmembramintele dreptului de proprietate, drepturi reale de garanție și sarcini	Referințe
NU SUNT	

Teren

Nr cadastral	Suprafața (mp)*	Observații / Referințe
	800	

* Suprafața este determinată în planul de proiecție Stereo 70.



Date referitoare la teren

Crt	Categorie folosință	Intravilan	Suprafața (mp)	Tarla	Parcelă	Nr. topo	Observații / Referințe
1	arabil	NU	800	51	1629/1/39	-	Nr. Parcelă 1629/39 greșită în TP

Lungime Segmente

1) Valorile lungimilor segmentelor sunt obținute din proiecție în plan.

Punct început	X / Y	Punct sfârșit	X / Y	Lungime segment (** (m)
1	469.991,322 475.788,703	2	470.321,357 475.800,95	330.262
2	470.321,357 475.800,95	3	470.321,112 475.803,365	2.428
3	470.321,112 475.803,365	4	469.991,259 475.791,125	330.08
4	469.991,259 475.791,125	1	469.991,322 475.788,703	2.423

** Lungimile segmentelor sunt determinate în planul de proiecție Stereo 70 și sunt rotunjite la 1 milimetru.

***** Distanţa dintre puncte este formată din segmente cumulate ce sunt mai mici decât valoarea 1 milimetru.**

**DATE DESPRE IMOBILUL NR. 9323**

Oficiul de Cadastru și Publicitate Imobiliară SIBIU
Biroul de Cadastru și Publicitate Imobiliară Avrig

A. Partea I. Descrierea imobilului

TEREN Necunoscut

Adresa: Loc. Arpasu De Jos, Jud. Sibiu

Nr. Crt	Nr cadastral Nr. topografic	Suprafața* (mp)	Observații / Referințe
A1		4.300	Sector cadastral:50 Teren neimprejmuit;

B. Partea II. Proprietari și acte

Inscrieri privitoare la dreptul de proprietate și alte drepturi reale	Referințe
/	
Act Administrativ nr. 1070/15, din 15/03/2001 emis de CJPSDPAT SIBIU (titlu de proprietate);	
B1	A1
Intabulare, drept de PROPRIETATE, dobandit prin Reconstituire, cota actuala 1/1 1) VASU LAUREAN, Lipsă CNP	


C. Partea III. SARCINI .

Inscrieri privind dezmembramintele dreptului de proprietate, drepturi reale de garanție și sarcini	Referințe
NU SUNT	

Teren

Nr cadastral	Suprafața (mp)*	Observații / Referințe
	4.300	

* Suprafața este determinată în planul de proiecție Stereo 70.



Date referitoare la teren

Crt	Categorie folosință	Intravilan	Suprafața (mp)	Tarla	Parcelă	Nr. topo	Observații / Referințe
1	arabil	NU	4.295	51	1629/1/40	-	Nr. Parcelă 1629/40 greșit în TP
2	arabil	DA	5	51	1629/1/40	-	Nr. Parcelă 1629/40 greșit în TP

Lungime Segmente

1) Valorile lungimilor segmentelor sunt obținute din proiecție în plan.

Punct început	X / Y	Punct sfârșit	X / Y	Lungime segment (** (m)
1	469.991,259 475.791,125	2	470.321,112 475.803,365	330.08
2	470.321,112 475.803,365	3	470.319,792 475.816,372	13.073
3	470.319,792 475.816,372	4	469.990,918 475.804,168	329.1
4	469.990,918 475.804,168	1	469.991,259 475.791,125	13.047

**** Lungimile segmentelor sunt determinate în planul de proiecție Stereo 70 și sunt rotunjite la 1 milimetru.**

***** Distanța dintre puncte este formată din segmente cumulate ce sunt mai mici decât valoarea 1 milimetru.**

**DATE DESPRE IMOBILUL NR. 9324**

Oficiul de Cadastru și Publicitate Imobiliară SIBIU
Biroul de Cadastru și Publicitate Imobiliară Avrig

A. Partea I. Descrierea imobilului

TEREN Necunoscut

Adresa: Loc. Arpasu De Jos, Jud. Sibiu

Nr. Crt	Nr cadastral Nr. topografic	Suprafața* (mp)	Observații / Referințe
A1		2.000	Sector cadastral:50 Teren neimprejmuit;

B. Partea II. Proprietari și acte

Inscrieri privitoare la dreptul de proprietate și alte drepturi reale	Referințe
/	
Act Administrativ nr. 838/15, din 16/06/1999 emis de CJPSDPAT SIBIU (titlu de proprietate);	
B1	A1
Intabulare, drept de PROPRIETATE, dobandit prin Reconstituire, cota actuala 1/1 1) VASU LETIȚIA, Lipsă CNP	

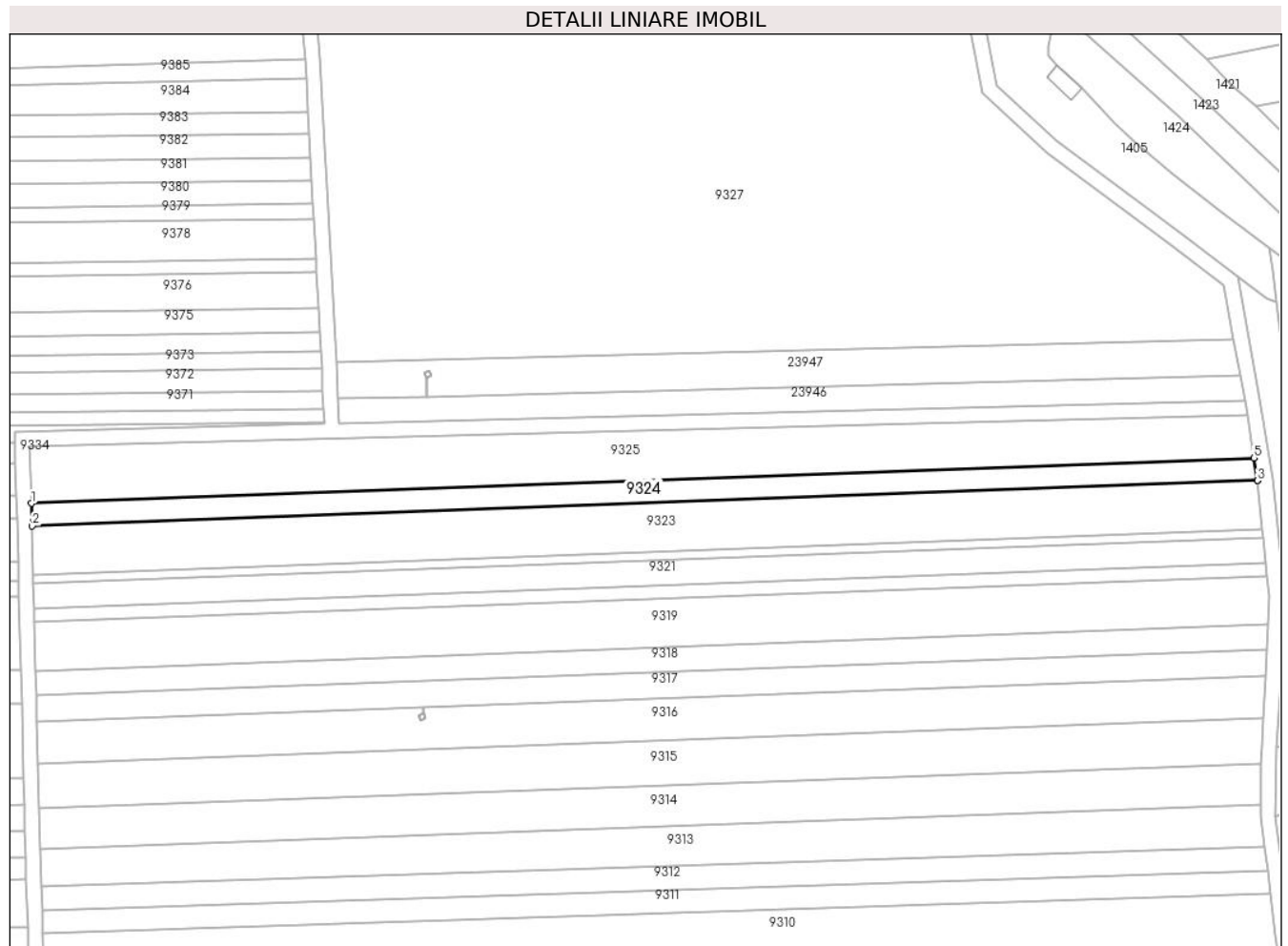
C. Partea III. SARCINI .

Inscrieri privind dezmembramintele dreptului de proprietate, drepturi reale de garanție și sarcini	Referințe
NU SUNT	

Teren

Nr cadastral	Suprafața (mp)*	Observații / Referințe
	2.000	

* Suprafața este determinată în planul de proiecție Stereo 70.



Date referitoare la teren

Crt	Categorie folosință	Intravilan	Suprafața (mp)	Tarla	Parcelă	Nr. topo	Observații / Referințe
1	arabil	NU	1.988	51	1629/1/41	-	Nr. Parcelă 1629/41 greșită în TP
2	arabil	DA	12	51	1629/1/41	-	Nr. Parcelă 1629/41 greșită în TP

Lungime Segmente

1) Valorile lungimilor segmentelor sunt obținute din proiecție în plan.

Punct început	X / Y	Punct sfârșit	X / Y	Lungime segment (** (m)
1	469.990,759 475.810,25	2	469.990,918 475.804,168	6.085
2	469.990,918 475.804,168	3	470.319,792 475.816,372	329.1
3	470.319,792 475.816,372	4	470.319,785 475.816,438	0.067
4	470.319,785 475.816,438	5	470.318,847 475.822,425	6.06

Punct început	X / Y	Punct sfârșit	X / Y	Lungime segment (** (m)
5	470.318,847 475.822,425	1	469.990,759 475.810,25	328.314

** Lungimile segmentelor sunt determinate în planul de proiecție Stereo 70 și sunt rotunjite la 1 milimetru.

*** Distanța dintre puncte este formată din segmente cumulate ce sunt mai mici decât valoarea 1 milimetru.

**DATE DESPRE IMOBILUL NR. 9325**

Oficiul de Cadastru și Publicitate Imobiliară SIBIU
Biroul de Cadastru și Publicitate Imobiliară Avrig

A. Partea I. Descrierea imobilului

TEREN Necunoscut

Adresa: Loc. Arpasu De Jos, Jud. Sibiu

Nr. Crt	Nr cadastral Nr. topografic	Suprafața* (mp)	Observații / Referințe
A1		4.400	Sector cadastral:50 Teren neimprejmuit;

B. Partea II. Proprietari și acte

Inscrieri privitoare la dreptul de proprietate și alte drepturi reale		Referințe
/		
Act Normativ nr. 7, din 13/03/1996 emis de PARLAMENTUL ROMÂNIEI (art. 13 alin. 15);		
B1	Inscrierea provizorie, drept de PROPRIETATE, dobandit prin Lege, cota actuala 1/1	A1
1) COMUNA ARPAȘU DE JOS, CIF:4270708, PROPRIETAR NEIDENTIFICAT		

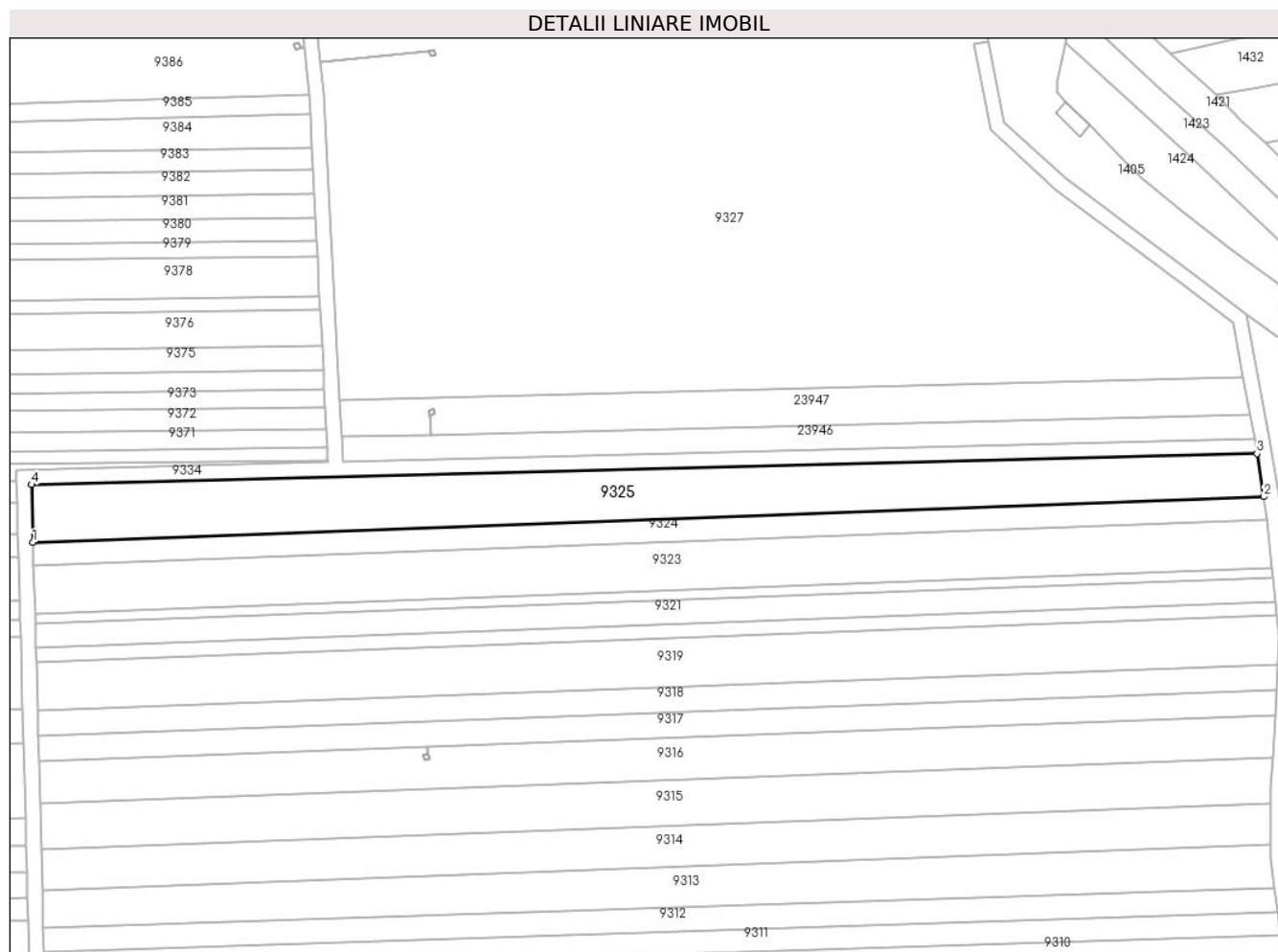
C. Partea III. SARCINI .

Inscrieri privind dezmembramintele dreptului de proprietate, drepturi reale de garanție și sarcini	Referințe
NU SUNT	

Teren

Nr cadastral	Suprafața (mp)*	Observații / Referințe
	4.400	

* Suprafața este determinată în planul de proiecție Stereo 70.



Date referitoare la teren

Crt	Categorie folosință	Intravilan	Suprafața (mp)	Tarla	Parcelă	Nr. topo	Observații / Referințe
1	arabil	NU	4.360	51	1629/1/42	-	
2	arabil	DA	40	51	1629/1/42	-	

Lungime Segmente

1) Valorile lungimilor segmentelor sunt obținute din proiecție în plan.

Punct început	X / Y	Punct sfârșit	X / Y	Lungime segment (** (m))
1	469.990,759 475.810,25	2	470.318,847 475.822,425	328.314
2	470.318,847 475.822,425	3	470.317,055 475.833,861	11.575
3	470.317,055 475.833,861	4	469.990,357 475.825,626	326.802
4	469.990,357 475.825,626	1	469.990,759 475.810,25	15.381

**** Lungimile segmentelor sunt determinate în planul de proiecție Stereo 70 și sunt rotunjite la 1 milimetru.**

***** Distanța dintre puncte este formată din segmente cumulate ce sunt mai mici decât valoarea 1 milimetru.**

**DATE DESPRE IMOBILUL NR. 9326**

Oficiul de Cadastru și Publicitate Imobiliară SIBIU
Biroul de Cadastru și Publicitate Imobiliară Avrig

A. Partea I. Descrierea imobilului

TEREN Intravilan

Adresa: Loc. Arpasu De Jos, Jud. Sibiu

Nr. Crt	Nr cadastral Nr. topografic	Suprafața* (mp)	Observații / Referințe
A1	104654	3.000	Sector cadastral:50 Teren neimprejmuit;

B. Partea II. Proprietari și acte

Inscrieri privitoare la dreptul de proprietate și alte drepturi reale	Referințe
526 / 22/01/2019	
Act Notarial nr. 641, din 11/08/2009 emis de NP SALOMIE IOAN CRISTIAN (contract de vanzare-cumparare);	
B1	A1
Intabulare, drept de PROPRIETATE, dobandit prin Conventie, cota actuala 1/1 1) SOBIS SOLUTIONS SRL, CIF:12018818	

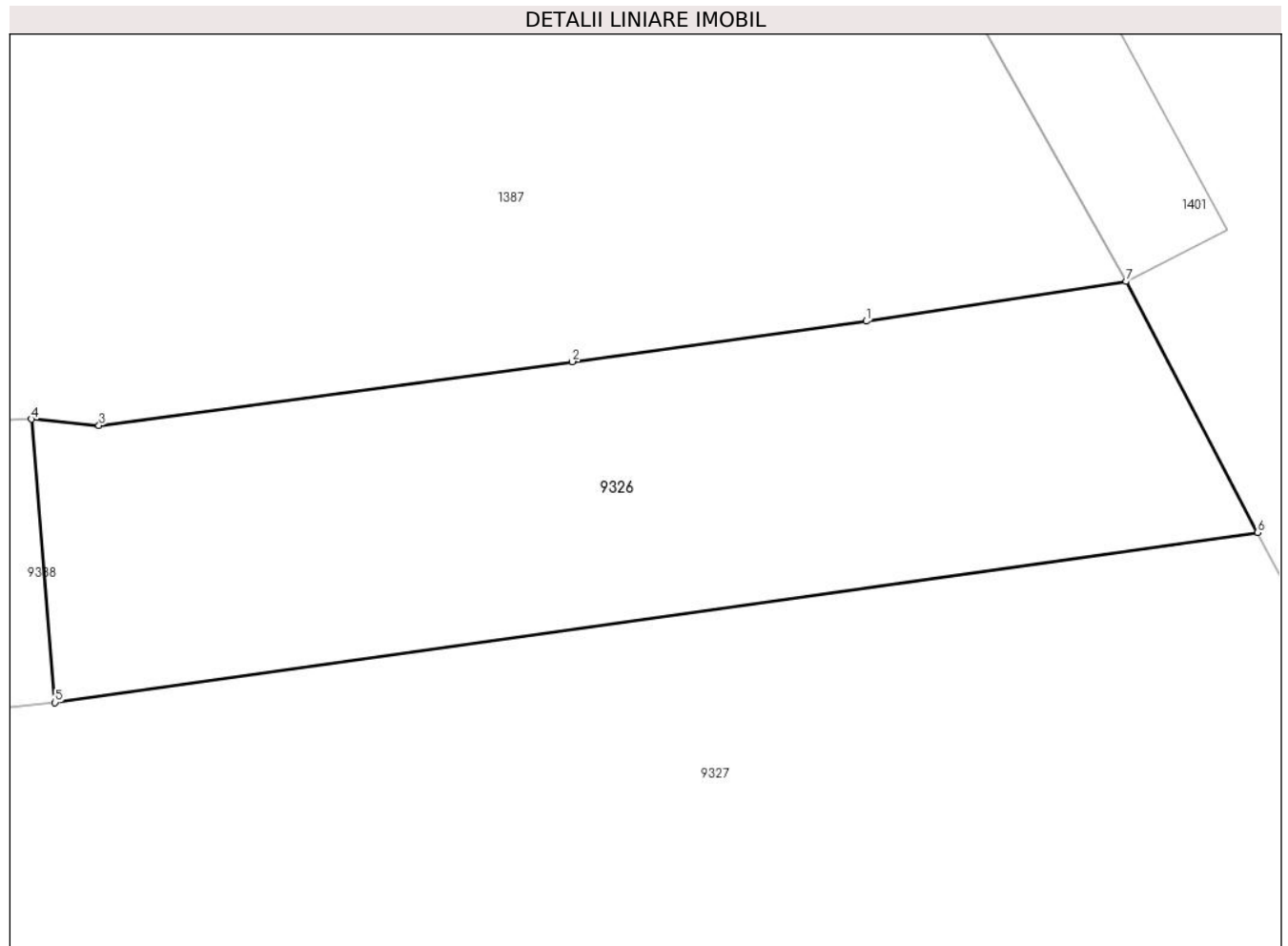
C. Partea III. SARCINI .

Inscrieri privind dezmembramintele dreptului de proprietate, drepturi reale de garanție și sarcini	Referințe
NU SUNT	

Teren

Nr cadastral	Suprafața (mp)*	Observații / Referințe
104654	3.000	

* Suprafața este determinată în planul de proiecție Stereo 70.



Date referitoare la teren

Crt	Categorie folosință	Intravilan	Suprafața (mp)	Tarla	Parcelă	Nr. topo	Observații / Referințe
1	arabil	DA	3.000	51	1629/1/43	-	Teren neîmprejmuit

Lungime Segmente

1) Valorile lungimilor segmentelor sunt obținute din proiecție în plan.

Punct început	X / Y	Punct sfârșit	X / Y	Lungime segment (** (m)
1	470.196,191 475.998,603	2	470.167,21 475.994,622	29.253
2	470.167,21 475.994,622	3	470.120,523 475.988,347	47.107
3	470.120,523 475.988,347	4	470.113,864 475.988,96	6.687
4	470.113,864 475.988,96	5	470.116,198 475.961,044	28.013
5	470.116,198 475.961,044	6	470.234,796 475.977,804	119.776

Punct început	X / Y	Punct sfârșit	X / Y	Lungime segment (** (m)
6	470.234,796 475.977,804	7	470.221,823 476.002,517	27.911
7	470.221,823 476.002,517	1	470.196,191 475.998,603	25.929

** Lungimile segmentelor sunt determinate în planul de proiecție Stereo 70 și sunt rotunjite la 1 milimetru.

*** Distanța dintre puncte este formată din segmente cumulate ce sunt mai mici decât valoarea 1 milimetru.

**DATE DESPRE IMOBILUL NR. 9327**

Oficiul de Cadastru și Publicitate Imobiliară SIBIU
Biroul de Cadastru și Publicitate Imobiliară Avrig

A. Partea I. Descrierea imobilului

TEREN Necunoscut

Adresa: Loc. Arpasu De Jos, Jud. Sibiu

Nr. Crt	Nr cadastral Nr. topografic	Suprafața* (mp)	Observații / Referințe
A1		23.018	Sector cadastral:50 Teren neimprejmuit;

B. Partea II. Proprietari și acte

Inscrieri privitoare la dreptul de proprietate și alte drepturi reale		Referințe
/		
Act Normativ nr. 7, din 13/03/1996 emis de PARLAMENTUL ROMÂNIEI (art. 13 alin. 15);		
B1	Inscrierea provizorie, drept de PROPRIETATE, dobandit prin Lege, cota actuala 1/1	A1
1) COMUNA ARPAȘU DE JOS, CIF:4270708, PROPRIETAR NEIDENTIFICAT		

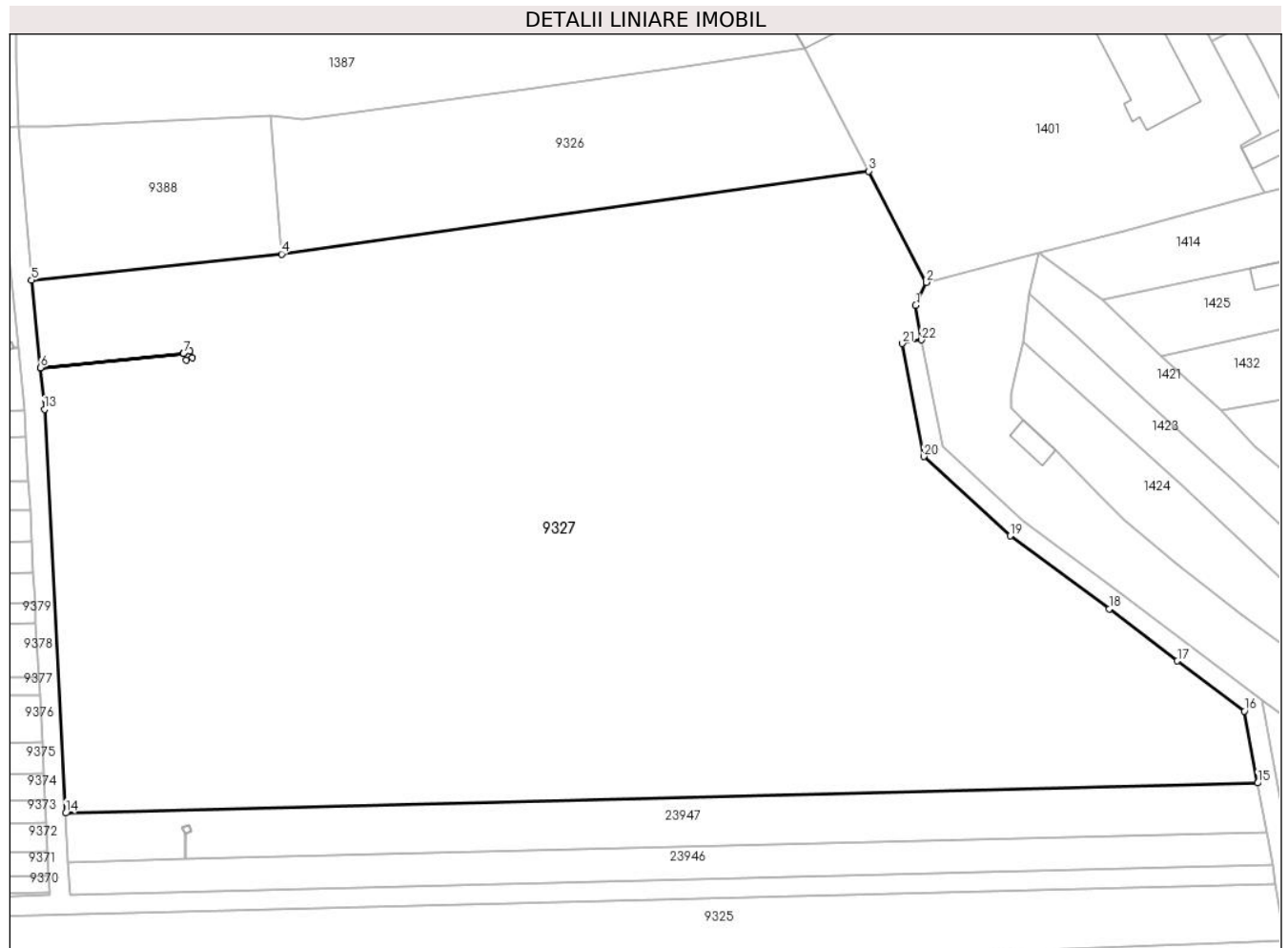
C. Partea III. SARCINI .

Inscrieri privind dezmembramintele dreptului de proprietate, drepturi reale de garanție și sarcini	Referințe
NU SUNT	

Teren

Nr cadastral	Suprafața (mp)*	Observații / Referințe
	23.018	

* Suprafața este determinată în planul de proiecție Stereo 70.



Date referitoare la teren

Crt	Categorie folosință	Intra vilan	Suprafața (mp)	Tarla	Parcelă	Nr. topo	Observații / Referințe
1	arabil	NU	20.403	51	1629/1/44	-	
2	arabil	DA	2.615	51	1629/1/44	-	

Lungime Segmente

1) Valorile lungimilor segmentelor sunt obținute din proiecție în plan.

Punct început	X / Y	Punct sfârșit	X / Y	Lungime segment (** (m))
1	470.244,329 475.950,672	2	470.246,51 475.955,357	5.168
3	470.234,796 475.977,804	4	470.116,198 475.961,044	119.776
5	470.065,636 475.955,786	6	470.067,43 475.938,13	17.747
7	470.096,351 475.940,955	8	470.097,654 475.941,493	1.41

Punct început	X / Y	Punct sfârșit	X / Y	Lungime segment (** (m))
2	470.246,51 475.955,357	3	470.234,796 475.977,804	25.32
4	470.116,198 475.961,044	5	470.065,636 475.955,786	50.834
6	470.067,43 475.938,13	7	470.096,351 475.940,955	29.058
8	470.097,654 475.941,493	9	470.098,196 475.940,181	1.42

Punct început	X / Y	Punct sfârșit	X / Y	Lungime segment (** (m)
9	470.098,196 475.940,181	10	470.096,893 475.939,642	1.41
11	470.096,355 475.940,945	12	470.067,431 475.938,12	29.061
13	470.068,292 475.929,714	14	470.072,536 475.848,24	81.585
15	470.313,407 475.854,312	16	470.310,752 475.868,84	14.77
17	470.297,212 475.878,966	18	470.283,392 475.889,409	17.323
19	470.263,393 475.904,202	20	470.246,005 475.920,188	23.619
21	470.241,589 475.942,991	22	470.245,516 475.943,752	4.0

Punct început	X / Y	Punct sfârșit	X / Y	Lungime segment (** (m)
10	470.096,893 475.939,642	11	470.096,355 475.940,945	1.41
12	470.067,431 475.938,12	13	470.068,292 475.929,714	8.45
14	470.072,536 475.848,24	15	470.313,407 475.854,312	240.947
16	470.310,752 475.868,84	17	470.297,212 475.878,966	16.907
18	470.283,392 475.889,409	19	470.263,393 475.904,202	24.875
20	470.246,005 475.920,188	21	470.241,589 475.942,991	23.228
22	470.245,516 475.943,752	1	470.244,329 475.950,672	7.021

** Lungimile segmentelor sunt determinate în planul de proiecție Stereo 70 și sunt rotunjite la 1 milimetru.

*** Distanța dintre puncte este formată din segmente cumulate ce sunt mai mici decât valoarea 1 milimetru.

**DATE DESPRE IMOBILUL NR. 9328**

Oficiul de Cadastru și Publicitate Imobiliară SIBIU
Biroul de Cadastru și Publicitate Imobiliară Avrig

A. Partea I. Descrierea imobilului

TEREN Extravilan

Adresa: Jud. Sibiu

Nr. Crt	Nr cadastral Nr. topografic	Suprafața* (mp)	Observații / Referințe
A1		2	Sector cadastral:50 Teren neimprejmuț;

Construcții

Crt	Nr cadastral Nr. topografic	Adresa	Observații / Referințe
A1.1		Jud. Sibiu	Nr. niveluri:1; S. construita la sol:2 mp; stâlp

B. Partea II. Proprietari și acte

Inscrieri privitoare la dreptul de proprietate și alte drepturi reale		Referințe
/		
Act Normativ nr. 7, din 13/03/1996 emis de PARLAMENTUL ROMÂNIEI (art. 13 alin. 15);		
B1	Inscrierea provizorie, drept de PROPRIETATE, dobandit prin Lege, cota actuala 1/1 1) COMUNA ARPAȘU DE JOS , CIF:4270708, PROPRIETAR NEIDENTIFICAT	A1
Act Normativ nr. 7, din 13/03/1996 emis de PARLAMENTUL ROMÂNIEI;		
B2	Inscrierea provizorie, drept de PROPRIETATE, dobandit prin Lege, cota actuala 1/1 1) COMUNA ARPAȘU DE JOS , CIF:4270708, PROPRIETAR NEIDENTIFICAT	A1.1

C. Partea III. SARCINI .

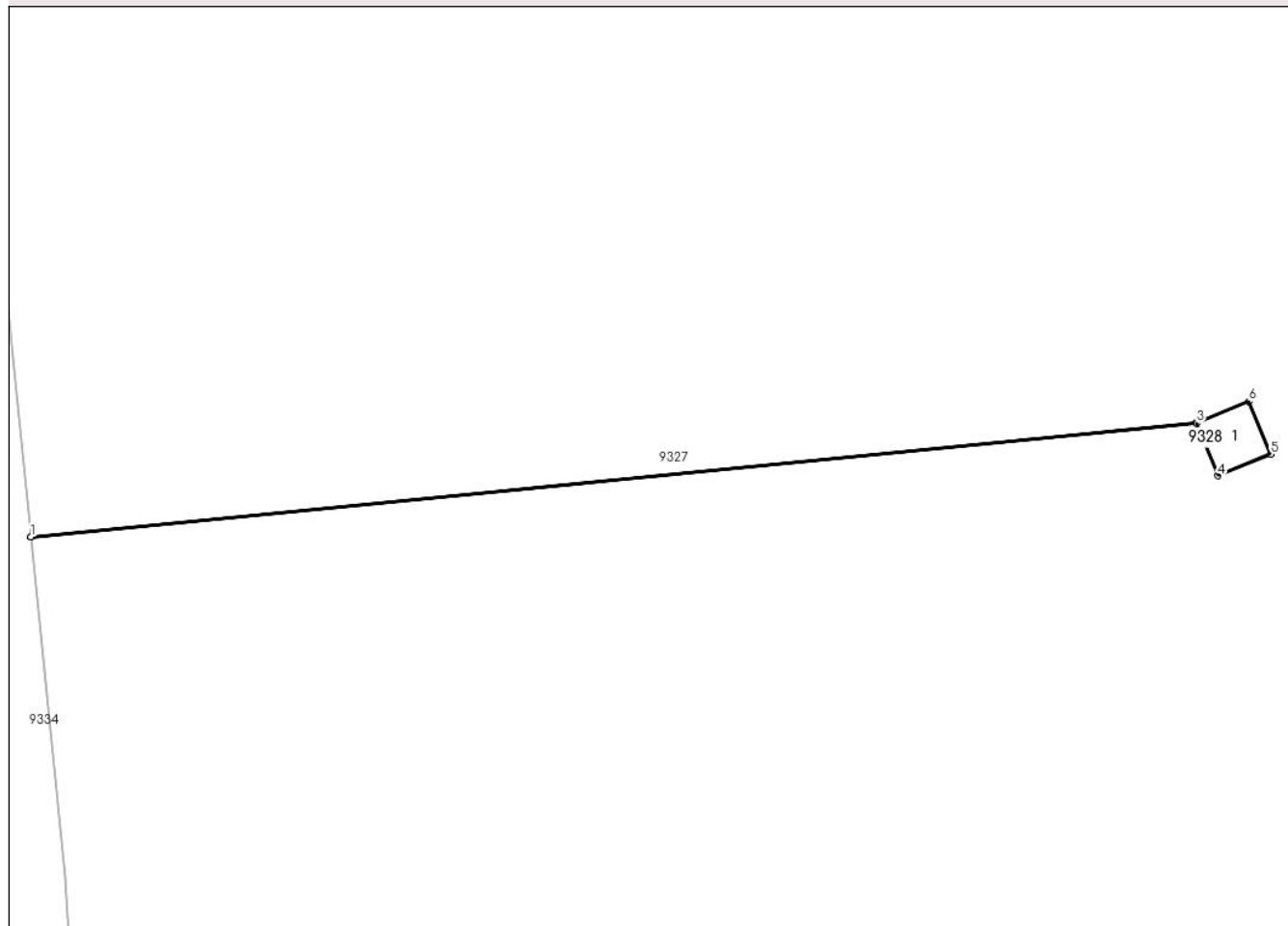
Inscrieri privind dezmembramintele dreptului de proprietate, drepturi reale de garanție și sarcini	Referințe
NU SUNT	

Teren

Nr cadastral	Suprafața (mp)*	Observații / Referințe
	2	

* Suprafața este determinată în planul de proiecție Stereo 70.

DETALII LINIARE IMOBIL



Date referitoare la teren

Crt	Categorie folosință	Intra vilan	Suprafața (mp)	Tarla	Parcelă	Nr. topo	Observații / Referințe
1	curți constructii	NU	2	51	1629/1/45	-	

Date referitoare la construcții

Crt	Număr	Destinație construcție	Supraf. (mp)	Situație juridică	Observații / Referințe
A1.1		construcții industriale și edilitare	2	Cu acte	Nr. niveluri:1; S. construita la sol:2 mp; stâlp

Lungime Segmente

1) Valorile lungimilor segmentelor sunt obținute din proiecție în plan.

Punct început	X / Y	Punct sfârșit	X / Y	Lungime segment (** (m)
1	470.067,43 475.938,13	2	470.067,431 475.938,12	0.01
2	470.067,431 475.938,12	3	470.096,355 475.940,945	29.061
3	470.096,355 475.940,945	4	470.096,893 475.939,642	1.41

Punct început	X / Y	Punct sfârșit	X / Y	Lungime segment (** (m)
4	470.096,893 475.939,642	5	470.098,196 475.940,181	1.41
5	470.098,196 475.940,181	6	470.097,654 475.941,493	1.42
6	470.097,654 475.941,493	7	470.096,351 475.940,955	1.41
7	470.096,351 475.940,955	1	470.067,43 475.938,13	29.058

** Lungimile segmentelor sunt determinate în planul de proiecție Stereo 70 și sunt rotunjite la 1 milimetru.

*** Distanța dintre puncte este formată din segmente cumulate ce sunt mai mici decât valoarea 1 milimetru.

**DATE DESPRE IMOBILUL NR. 9329**

Oficiul de Cadastru și Publicitate Imobiliară SIBIU
Biroul de Cadastru și Publicitate Imobiliară Avrig

A. Partea I. Descrierea imobilului

TEREN Extravilan

Adresa: Jud. Sibiu

Nr. Crt	Nr cadastral Nr. topografic	Suprafața* (mp)	Observații / Referințe
A1		2	Sector cadastral:50 Teren neimprijmit;

Construcții

Crt	Nr cadastral Nr. topografic	Adresa	Observații / Referințe
A1.1		Jud. Sibiu	Nr. niveluri:1; S. construita la sol:2 mp; S. construita desfasurata:2 mp; stâlp

B. Partea II. Proprietari și acte

Inscrieri privitoare la dreptul de proprietate și alte drepturi reale		Referințe
/		
Act Normativ nr. 7, din 13/03/1996 emis de PARLAMENTUL ROMÂNIEI (art. 13 alin. 15);		
B1	Inscrierea provizorie, drept de PROPRIETATE, dobandit prin Lege, cota actuala 1/1 1) COMUNA ARPAȘU DE JOS, CIF:4270708, PROPRIETAR NEIDENTIFICAT	A1
Act Normativ nr. 7, din 13/03/1996 emis de PARLAMENTUL ROMÂNIEI;		
B2	Inscrierea provizorie, drept de PROPRIETATE, dobandit prin Lege, cota actuala 1/1 1) COMUNA ARPAȘU DE JOS, CIF:4270708, PROPRIETAR NEIDENTIFICAT	A1.1

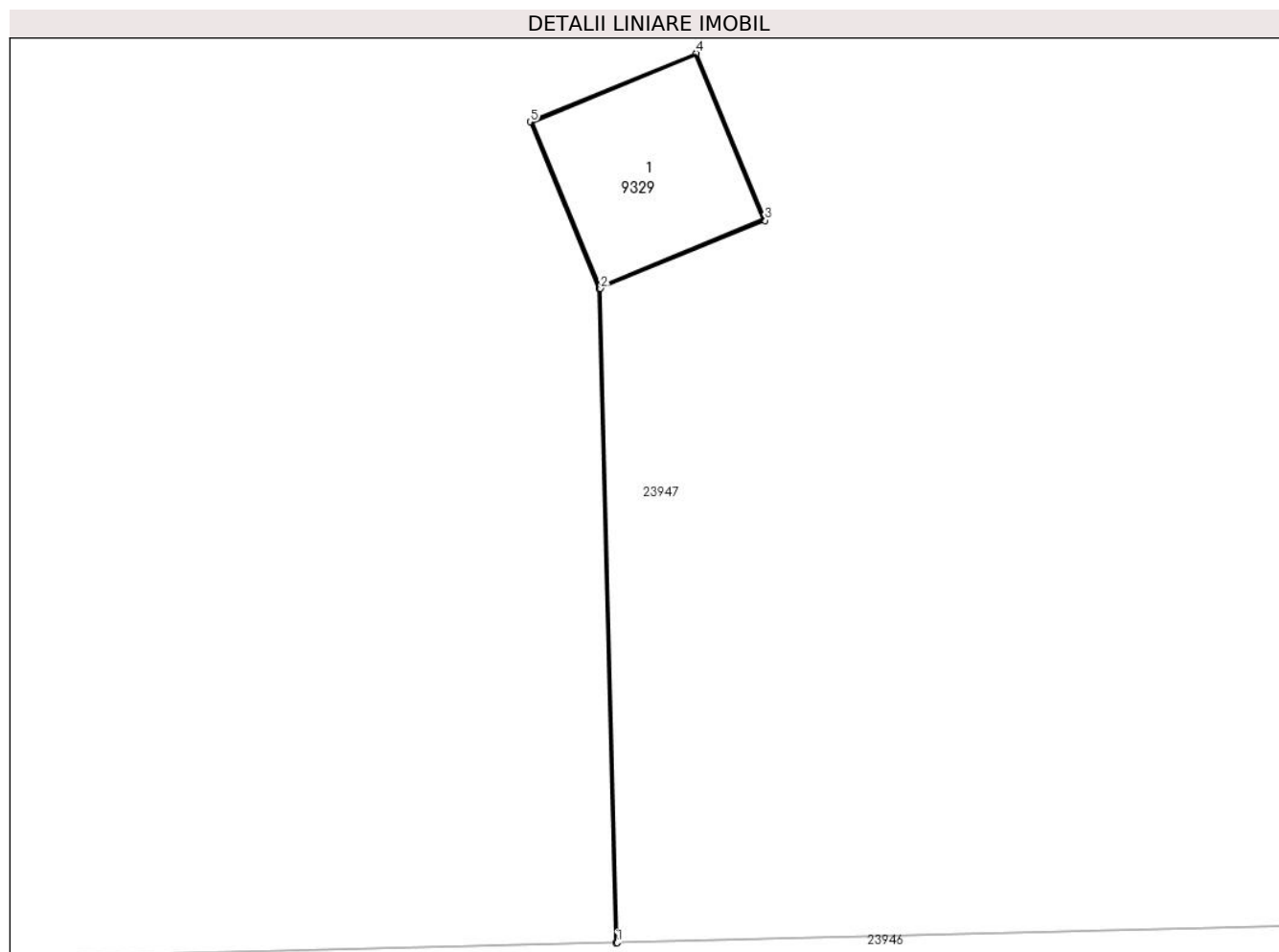
C. Partea III. SARCINI .

Inscrieri privind dezmembramintele dreptului de proprietate, drepturi reale de garanție și sarcini	Referințe
NU SUNT	

Teren

Nr cadastral	Suprafața (mp)*	Observații / Referințe
	2	

* Suprafața este determinată în planul de proiecție Stereo 70.



Date referitoare la teren

Crt	Categorie folosință	Intravilan	Suprafața (mp)	Tarla	Parcelă	Nr. topo	Observații / Referințe
1	curți constructii	NU	2	51	1629/1/46	-	

Date referitoare la construcții

Crt	Număr	Destinație construcție	Supraf. (mp)	Situație juridică	Observații / Referințe
A1.1		construcții industriale și edilitare	2	Cu acte	Nr. niveluri:1; S. construita la sol:2 mp; S. construita desfasurata:2 mp; stâlp

Lungime Segmente

1) Valorile lungimilor segmentelor sunt obținute din proiecție în plan.

Punct început	X / Y	Punct sfârșit	X / Y	Lungime segment (** (m))
1	470.096,801 475.838,906	2	470.096,671 475.844,047	5.143
2	470.096,671 475.844,047	3	470.097,964 475.844,581	1.399
3	470.097,964 475.844,581	4	470.097,422 475.845,894	1.42

Punct început	X / Y	Punct sfârșit	X / Y	Lungime segment (** (m)
4	470.097,422 475.845,894	5	470.096,119 475.845,355	1.41
5	470.096,119 475.845,355	6	470.096,661 475.844,043	1.42
6	470.096,661 475.844,043	7	470.096,791 475.838,906	5.139
7	470.096,791 475.838,906	1	470.096,801 475.838,906	0.01

** Lungimile segmentelor sunt determinate în planul de proiecție Stereo 70 și sunt rotunjite la 1 milimetru.

*** Distanța dintre puncte este formată din segmente cumulate ce sunt mai mici decât valoarea 1 milimetru.

**DATE DESPRE IMOBILUL NR. 9330**

Oficiul de Cadastru și Publicitate Imobiliară SIBIU
Biroul de Cadastru și Publicitate Imobiliară Avrig

A. Partea I. Descrierea imobilului

TEREN Extravilan

Adresa: Jud. Sibiu

Nr. Crt	Nr cadastral Nr. topografic	Suprafața* (mp)	Observații / Referințe
A1		2	Sector cadastral:50 Teren neimprijmit;

Construcții

Crt	Nr cadastral Nr. topografic	Adresa	Observații / Referințe
A1.1		Jud. Sibiu	Nr. niveluri:1; S. construita la sol:2 mp; S. construita desfasurata:2 mp; stâlp

B. Partea II. Proprietari și acte

Inscrieri privitoare la dreptul de proprietate și alte drepturi reale		Referințe
/		
Act Normativ nr. 7, din 13/03/1996 emis de PARLAMENTUL ROMÂNIEI (art. 13 alin. 15);		
B1	Inscrierea provizorie, drept de PROPRIETATE, dobandit prin Lege, cota actuala 1/1 1) COMUNA ARPAȘU DE JOS, CIF:4270708, PROPRIETAR NEIDENTIFICAT	A1
Act Normativ nr. 7, din 13/03/1996 emis de PARLAMENTUL ROMÂNIEI;		
B2	Inscrierea provizorie, drept de PROPRIETATE, dobandit prin Lege, cota actuala 1/1 1) COMUNA ARPAȘU DE JOS, CIF:4270708, PROPRIETAR NEIDENTIFICAT	A1.1

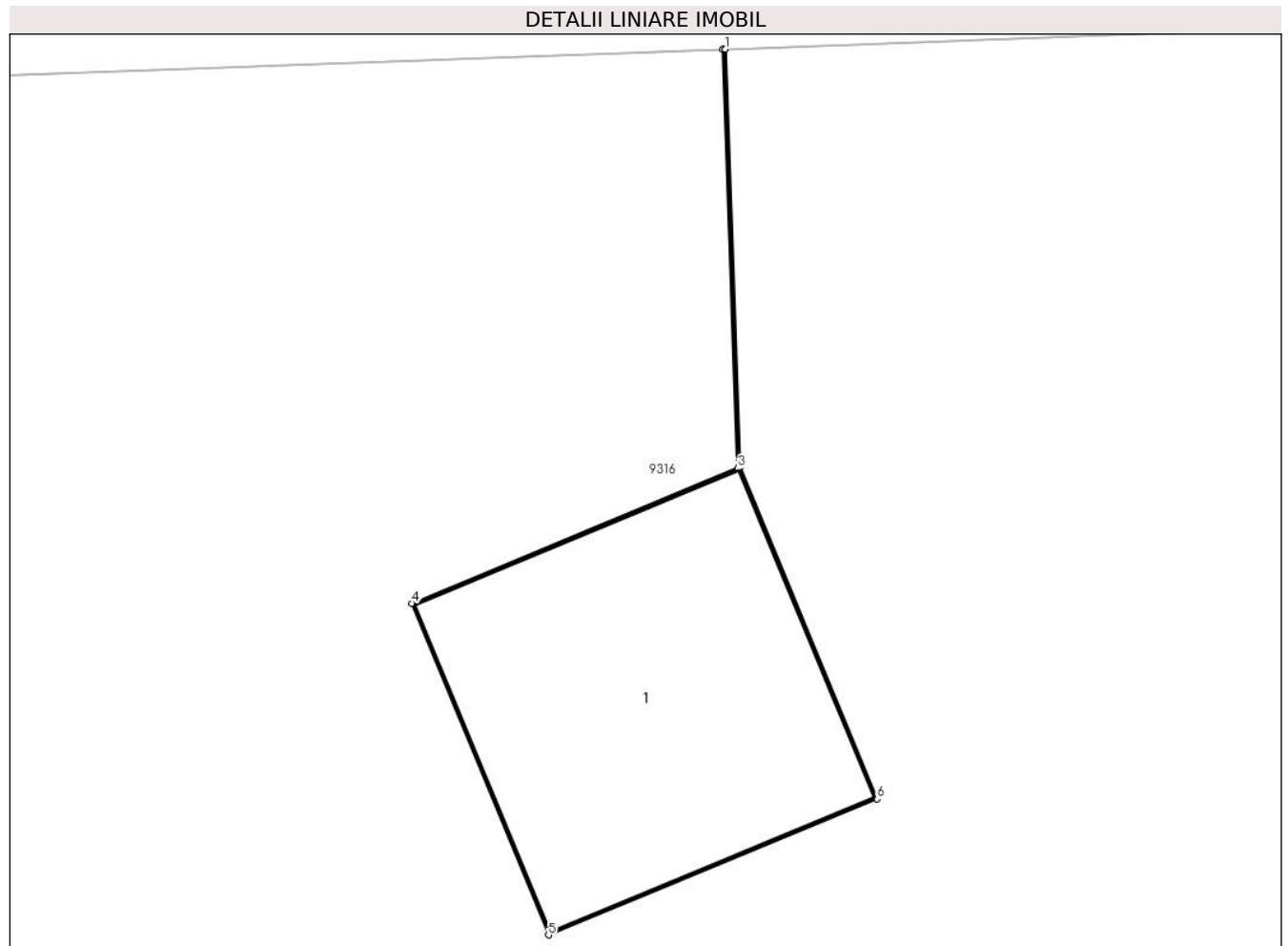
C. Partea III. SARCINI .

Inscrieri privind dezmembramintele dreptului de proprietate, drepturi reale de garanție și sarcini	Referințe
NU SUNT	

Teren

Nr cadastral	Suprafața (mp)*	Observații / Referințe
	2	

* Suprafața este determinată în planul de proiecție Stereo 70.



Date referitoare la teren

Crt	Categorie folosință	Intra vilan	Suprafața (mp)	Tarla	Parcelă	Nr. topo	Observații / Referințe
1	curți constructii	NU	2	51	1629/1/47	-	

Date referitoare la construcții

Crt	Număr	Destinație construcție	Supraf. (mp)	Situație juridică	Observații / Referințe
A1.1		construcții industriale și edilitare	2	Cu acte	Nr. niveluri:1; S. construita la sol:2 mp; S. construita desfasurata:2 mp; stâlp

Lungime Segmente

1) Valorile lungimilor segmentelor sunt obținute din proiecție în plan.

Punct început	X / Y	Punct sfârșit	X / Y	Lungime segment (** (m)
1	470.095,951 475.755,676	2	470.095,941 475.755,676	0.01
2	470.095,941 475.755,676	3	470.096,003 475.754,018	1.66
3	470.096,003 475.754,018	4	470.094,709 475.753,483	1.399

Punct început	X / Y	Punct sfârșit	X / Y	Lungime segment (** (m)
4	470.094,709 475.753,483	5	470.095,252 475.752,171	1.42
5	470.095,252 475.752,171	6	470.096,555 475.752,709	1.41
6	470.096,555 475.752,709	7	470.096,013 475.754,022	1.42
7	470.096,013 475.754,022	1	470.095,951 475.755,676	1.656

** Lungimile segmentelor sunt determinate în planul de proiecție Stereo 70 și sunt rotunjite la 1 milimetru.

*** Distanța dintre puncte este formată din segmente cumulate ce sunt mai mici decât valoarea 1 milimetru.

**DATE DESPRE IMOBILUL NR. 9331**

Oficiul de Cadastru și Publicitate Imobiliară SIBIU
Biroul de Cadastru și Publicitate Imobiliară Avrig

A. Partea I. Descrierea imobilului

TEREN Extravilan

Adresa: Jud. Sibiu

Nr. Crt	Nr cadastral Nr. topografic	Suprafața* (mp)	Observații / Referințe
A1		2	Sector cadastral:50 Teren neimpregmuit;

Construcții

Crt	Nr cadastral Nr. topografic	Adresa	Observații / Referințe
A1.1		Jud. Sibiu	Nr. niveluri:1; S. construita la sol:2 mp; S. construita desfasurata:2 mp; stâlp

B. Partea II. Proprietari și acte

Inscrieri privitoare la dreptul de proprietate și alte drepturi reale		Referințe
/		
Act Normativ nr. 7, din 13/03/1996 emis de PARLAMENTUL ROMÂNIEI (art. 13 alin. 15);		
B1	Inscrierea provizorie, drept de PROPRIETATE, dobandit prin Lege, cota actuala 1/1 1) COMUNA ARPAȘU DE JOS, CIF:4270708, PROPRIETAR NEIDENTIFICAT	A1
Act Normativ nr. 7, din 13/03/1996 emis de PARLAMENTUL ROMÂNIEI;		
B2	Inscrierea provizorie, drept de PROPRIETATE, dobandit prin Lege, cota actuala 1/1 1) COMUNA ARPAȘU DE JOS, CIF:4270708, PROPRIETAR NEIDENTIFICAT	A1.1

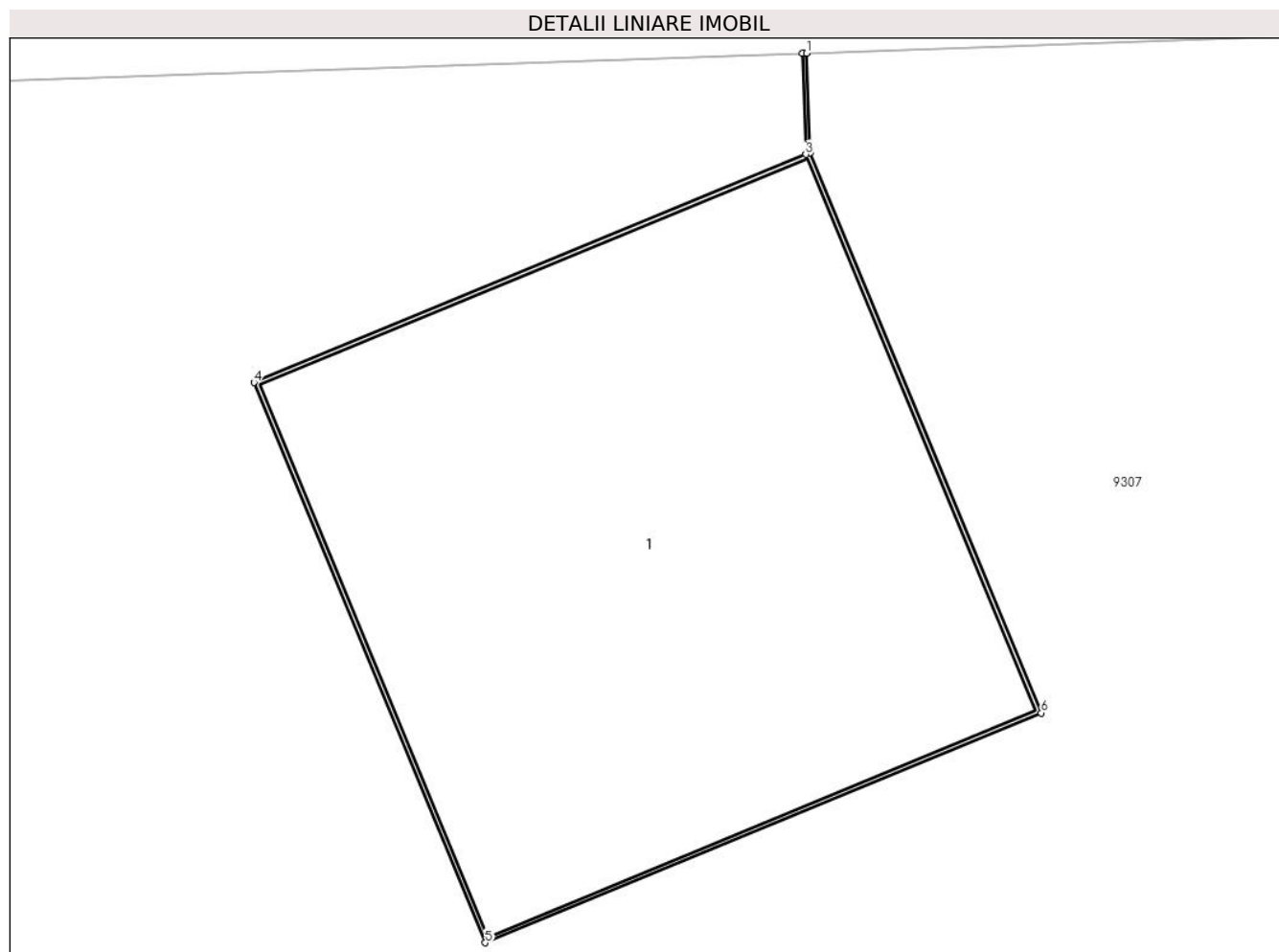
C. Partea III. SARCINI .

Inscrieri privind dezmembramintele dreptului de proprietate, drepturi reale de garanție și sarcini	Referințe
NU SUNT	

Teren

Nr cadastral	Suprafața (mp)*	Observații / Referințe
	2	

* Suprafața este determinată în planul de proiecție Stereo 70.



Date referitoare la teren

Crt	Categorie folosință	Intra vilan	Suprafața (mp)	Tarla	Parcelă	Nr. topo	Observații / Referințe
1	arabil	NU	2	51	1629/1/48	-	

Date referitoare la construcții

Crt	Număr	Destinație construcție	Supraf. (mp)	Situație juridică	Observații / Referințe
A1.1		construcții industriale și edilitare	2	Cu acte	Nr. niveluri:1; S. construita la sol:2 mp; S. construita desfasurata:2 mp; stâlp

Lungime Segmente

1) Valorile lungimilor segmentelor sunt obținute din proiecție în plan.

Punct început	X / Y	Punct sfârșit	X / Y	Lungime segment (** (m)
1	470.095,191 475.667,43	2	470.095,181 475.667,429	0.01
2	470.095,181 475.667,429	3	470.095,189 475.667,193	0.237
3	470.095,189 475.667,193	4	470.093,896 475.666,658	1.399

Punct început	X / Y	Punct sfârșit	X / Y	Lungime segment (** (m)
4	470.093,896 475.666,658	5	470.094,438 475.665,346	1.42
5	470.094,438 475.665,346	6	470.095,741 475.665,884	1.41
6	470.095,741 475.665,884	7	470.095,199 475.667,197	1.42
7	470.095,199 475.667,197	1	470.095,191 475.667,43	0.233

** Lungimile segmentelor sunt determinate în planul de proiecție Stereo 70 și sunt rotunjite la 1 milimetru.

*** Distanța dintre puncte este formată din segmente cumulate ce sunt mai mici decât valoarea 1 milimetru.

**DATE DESPRE IMOBILUL NR. 9332**

Oficiul de Cadastru și Publicitate Imobiliară SIBIU
Biroul de Cadastru și Publicitate Imobiliară Avrig

A. Partea I. Descrierea imobilului

TEREN Extravilan

Adresa: Jud. Sibiu

Nr. Crt	Nr cadastral Nr. topografic	Suprafața* (mp)	Observații / Referințe
A1		2	Sector cadastral:50 Teren neimprijmit;

Construcții

Crt	Nr cadastral Nr. topografic	Adresa	Observații / Referințe
A1.1		Jud. Sibiu	Nr. niveluri:1; S. construita la sol:2 mp; S. construita desfasurata:2 mp; stâlp

B. Partea II. Proprietari și acte

Inscrieri privitoare la dreptul de proprietate și alte drepturi reale		Referințe
/		
Act Normativ nr. 7, din 13/03/1996 emis de PARLAMENTUL ROMÂNIEI (art. 13 alin. 15);		
B1	Inscrierea provizorie, drept de PROPRIETATE, dobandit prin Lege, cota actuala 1/1 1) COMUNA ARPAȘU DE JOS, CIF:4270708, PROPRIETAR NEIDENTIFICAT	A1
Act Normativ nr. 7, din 13/03/1996 emis de PARLAMENTUL ROMÂNIEI;		
B2	Inscrierea provizorie, drept de PROPRIETATE, dobandit prin Lege, cota actuala 1/1 1) COMUNA ARPAȘU DE JOS, CIF:4270708, PROPRIETAR NEIDENTIFICAT	A1.1

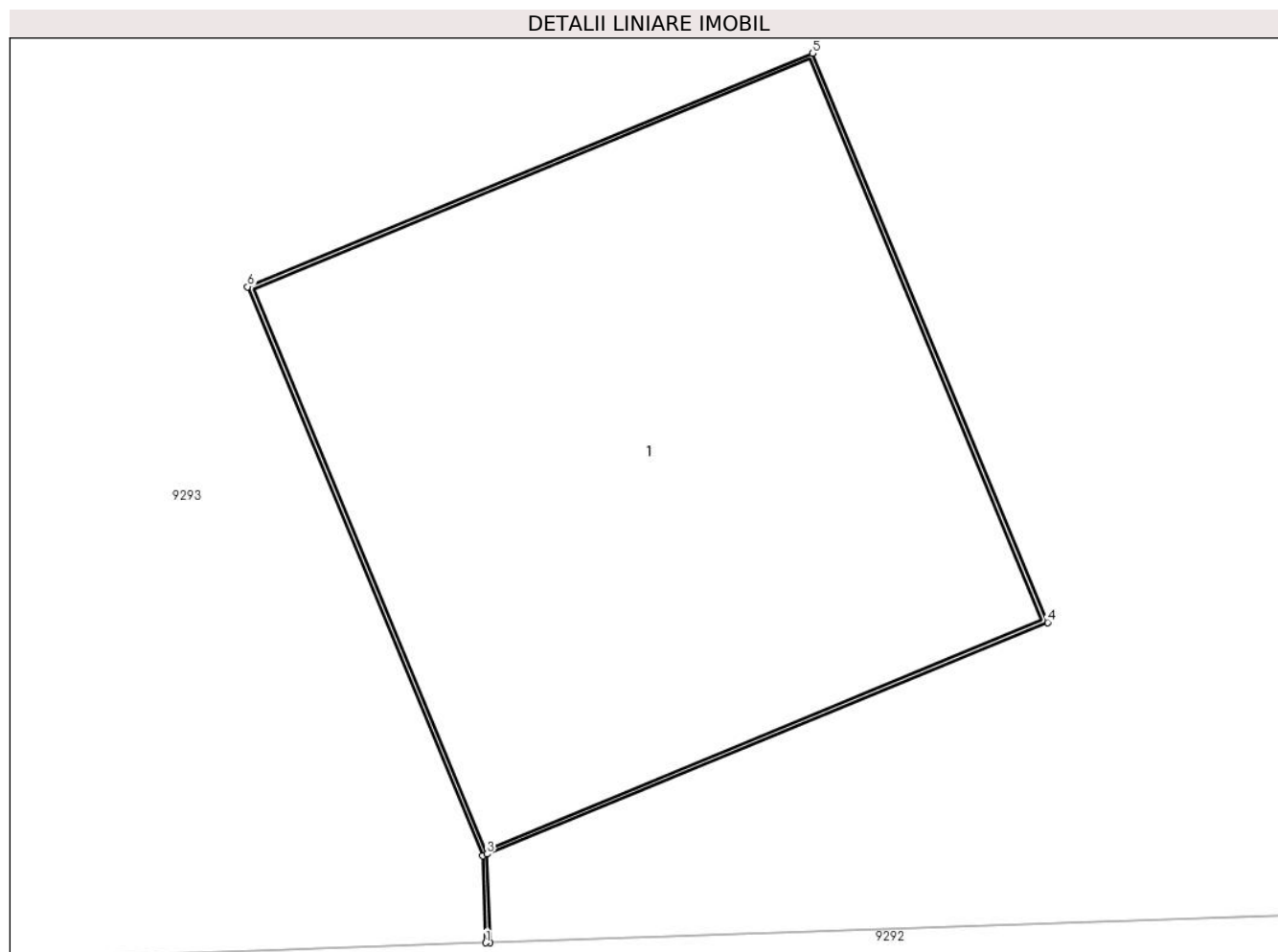
C. Partea III. SARCINI .

Inscrieri privind dezmembramintele dreptului de proprietate, drepturi reale de garanție și sarcini	Referințe
NU SUNT	

Teren

Nr cadastral	Suprafața (mp)*	Observații / Referințe
	2	

* Suprafața este determinată în planul de proiecție Stereo 70.



Date referitoare la teren

Crt	Categorie folosință	Intra vilan	Suprafața (mp)	Tarla	Parcelă	Nr. topo	Observații / Referințe
1	curți constructii	NU	2	51	1629/1/49	-	

Date referitoare la construcții

Crt	Număr	Destinație construcție	Supraf. (mp)	Situație juridică	Observații / Referințe
A1.1		construcții industriale și edilitare	2	Cu acte	Nr. niveluri:1; S. construita la sol:2 mp; S. construita desfasurata:2 mp; stâlp

Lungime Segmente

1) Valorile lungimilor segmentelor sunt obținute din proiecție în plan.

Punct început	X / Y	Punct sfârșit	X / Y	Lungime segment (** (m)
1	470.095,352 475.582,671	2	470.095,362 475.582,671	0.01
2	470.095,362 475.582,671	3	470.095,355 475.582,875	0.204
3	470.095,355 475.582,875	4	470.096,648 475.583,409	1.399

Punct început	X / Y	Punct sfârșit	X / Y	Lungime segment (** (m)
4	470.096,648 475.583,409	5	470.096,106 475.584,722	1.42
5	470.096,106 475.584,722	6	470.094,803 475.584,183	1.41
6	470.094,803 475.584,183	7	470.095,345 475.582,871	1.42
7	470.095,345 475.582,871	1	470.095,352 475.582,671	0.2

** Lungimile segmentelor sunt determinate în planul de proiecție Stereo 70 și sunt rotunjite la 1 milimetru.

*** Distanța dintre puncte este formată din segmente cumulate ce sunt mai mici decât valoarea 1 milimetru.

**DATE DESPRE IMOBILUL NR. 9333**

Oficiul de Cadastru și Publicitate Imobiliară SIBIU
Biroul de Cadastru și Publicitate Imobiliară Avrig

A. Partea I. Descrierea imobilului

TEREN Extravilan

Adresa: Jud. Sibiu

Nr. Crt	Nr cadastral Nr. topografic	Suprafața* (mp)	Observații / Referințe
A1		2	Sector cadastral:50 Teren neimprijmit;

Construcții

Crt	Nr cadastral Nr. topografic	Adresa	Observații / Referințe
A1.1		Jud. Sibiu	Nr. niveluri:1; S. construita la sol:2 mp; S. construita desfasurata:2 mp; stâlp

B. Partea II. Proprietari și acte

Inscrieri privitoare la dreptul de proprietate și alte drepturi reale		Referințe
/		
Act Normativ nr. 7, din 13/03/1996 emis de Parlamentul României (art. 13 alin 15);		
B1	Inscrierea provizorie, drept de PROPRIETATE, dobandit prin Lege, cota actuala 1/1 1) COMUNA ARPAȘU DE JOS, CIF:4270708, Proprietar Neidentificat	A1
Act Normativ nr. 7, din 13/03/1996 emis de Parlamentul României;		
B2	Inscrierea provizorie, drept de PROPRIETATE, dobandit prin Lege, cota actuala 1/1 1) COMUNA ARPAȘU DE JOS, CIF:4270708, Proprietar Neidentificat	A1.1

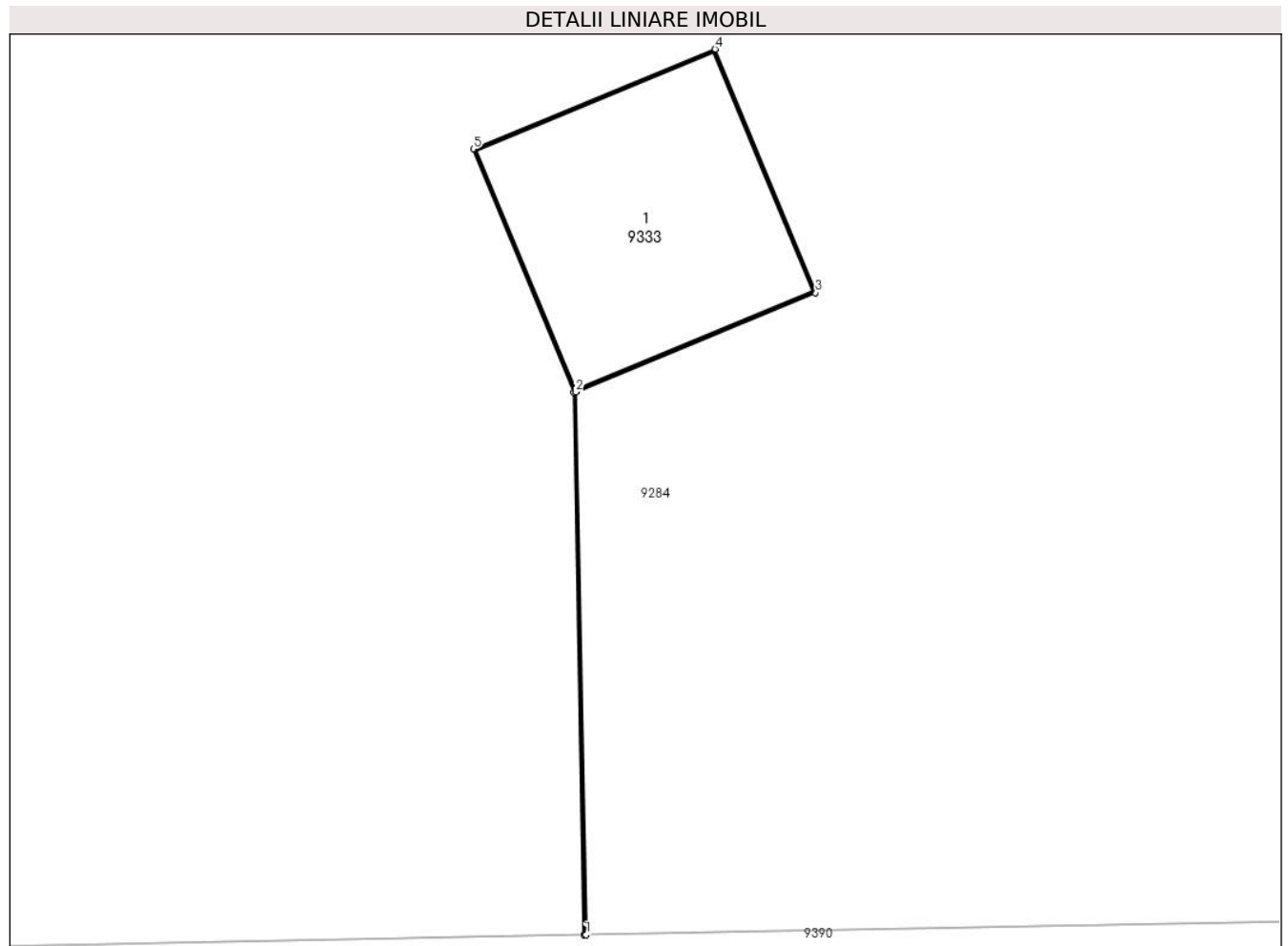
C. Partea III. SARCINI .

Inscrieri privind dezmembramintele dreptului de proprietate, drepturi reale de garanție și sarcini	Referințe
NU SUNT	

Teren

Nr cadastral	Suprafața (mp)*	Observații / Referințe
	2	

* Suprafața este determinată în planul de proiecție Stereo 70.



Date referitoare la teren

Crt	Categorie folosință	Intra vilan	Suprafața (mp)	Tarla	Parcelă	Nr. topo	Observații / Referințe
1	curți constructii	NU	2	-	1629/1/50	-	

Date referitoare la construcții

Crt	Număr	Destinație construcție	Supraf. (mp)	Situație juridică	Observații / Referințe
A1.1		construcții industriale și edilitare	2	Cu acte	Nr. niveluri:1; S. construita la sol:2 mp; S. construita desfasurata:2 mp; stâlp

Lungime Segmente

1) Valorile lungimilor segmentelor sunt obținute din proiecție în plan.

Punct început	X / Y	Punct sfârșit	X / Y	Lungime segment (** (m))
1	470.240,682 475.528,841	2	470.240,627 475.531,766	2.926
2	470.240,627 475.531,766	3	470.241,92 475.532,3	1.399
3	470.241,92 475.532,3	4	470.241,378 475.533,613	1.42

Punct început	X / Y	Punct sfârșit	X / Y	Lungime segment (** (m)
4	470.241,378 475.533,613	5	470.240,074 475.533,074	1.41
5	470.240,074 475.533,074	6	470.240,617 475.531,762	1.42
6	470.240,617 475.531,762	7	470.240,672 475.528,841	2.922
7	470.240,672 475.528,841	1	470.240,682 475.528,841	0.01

** Lungimile segmentelor sunt determinate în planul de proiecție Stereo 70 și sunt rotunjite la 1 milimetru.

*** Distanța dintre puncte este formată din segmente cumulate ce sunt mai mici decât valoarea 1 milimetru.

**DATE DESPRE IMOBILUL NR. 9334**

Oficiul de Cadastru și Publicitate Imobiliară SIBIU
 Biroul de Cadastru și Publicitate Imobiliară Avrig

A. Partea I. Descrierea imobilului

TEREN Necunoscut

Adresa: Loc. Arpasu De Jos, Jud. Sibiu

Nr. Crt	Nr cadastral Nr. topografic	Suprafața* (mp)	Observații / Referințe
A1		3.159	Sector cadastral:50 Teren neimprejmuit;

B. Partea II. Proprietari și acte

Inscrieri privitoare la dreptul de proprietate și alte drepturi reale		Referințe
/		
Act Normativ nr. 978, din 05/09/2002 emis de Guvernul României (+Adeverința nr. 7571/ 07.12.2023 emisă de PRIMĂRIA COMUNEI ARPAȘU DE JOS);		
B1	Intabulare, drept de PROPRIETATE, dobandit prin Lege, cota actuala 1/1 1) COMUNA ARPAȘU DE JOS - DOMENIUL PUBLIC, CIF:4270708	A1

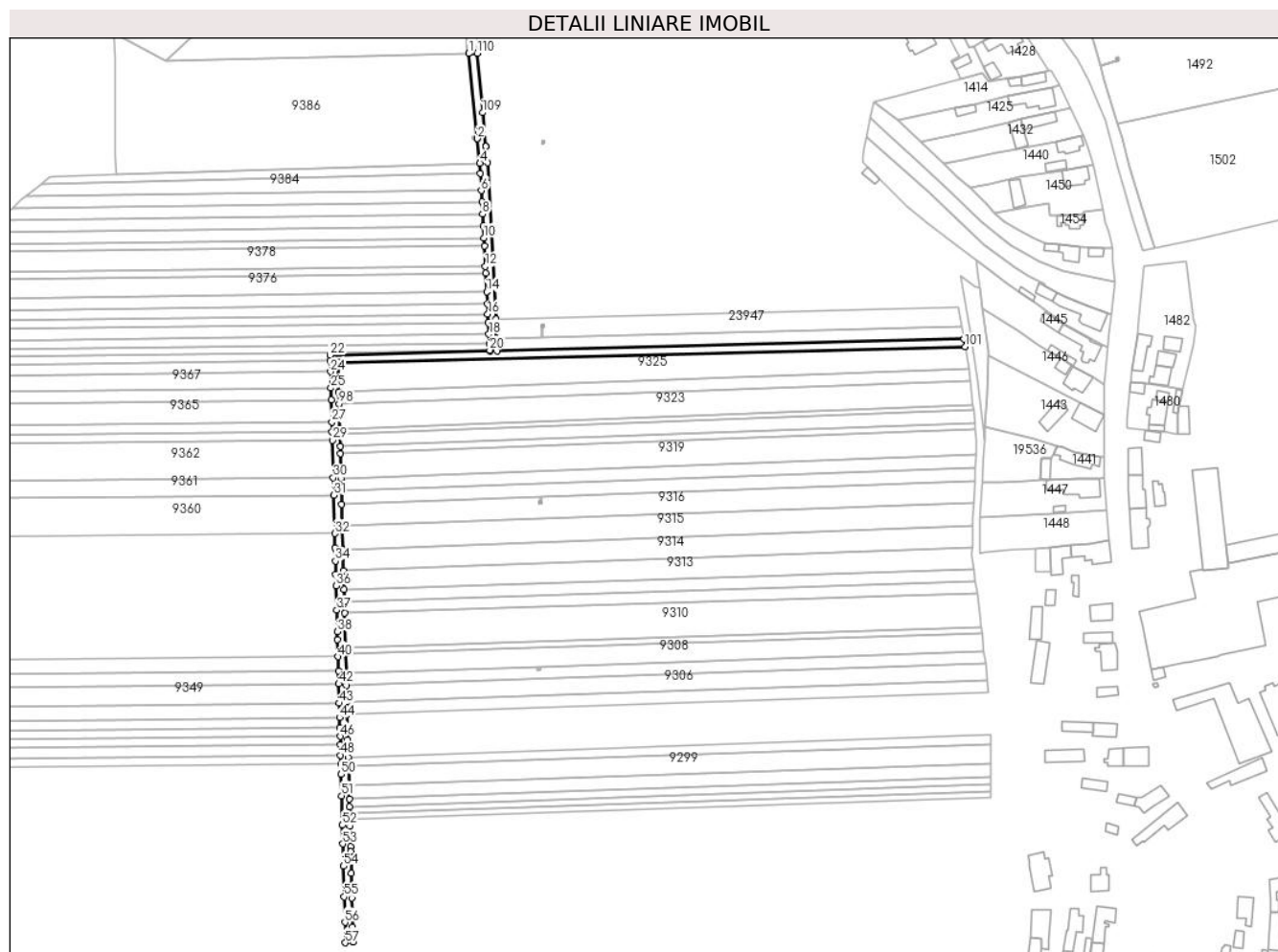
C. Partea III. SARCINI .

Inscrieri privind dezmembramintele dreptului de proprietate, drepturi reale de garanție și sarcini	Referințe
NU SUNT	

Teren

Nr cadastral	Suprafața (mp)*	Observații / Referințe
	3.159	

* Suprafața este determinată în planul de proiecție Stereo 70.



Date referitoare la teren

Crt	Categorie folosință	Intravilan	Suprafața (mp)	Tarla	Parcelă	Nr. topo	Observații / Referințe
1	drum	NU	3.051	51	1629/1/51	-	
2	arabil	DA	108	51	1629/1/51	-	

Lungime Segmente

1) Valorile lungimilor segmentelor sunt obținute din proiecție în plan.

Punct început	X / Y	Punct sfârșit	X / Y	Lungime segment	Punct început	X / Y	Punct sfârșit	X / Y	Lungime segment	Punct început	X / Y	Punct sfârșit	X / Y	Lungime segment
1	470.058,455 475.986,546	2	470.062,994 475.942,191	44.587	2	470.062,994 475.942,191	3	470.062,995 475.942,181	0.01	3	470.062,995 475.942,181	4	470.064,302 475.929,406	12.841
4	470.064,302 475.929,406	5	470.064,572 475.924,228	5.185	5	470.064,572 475.924,228	6	470.065,041 475.915,221	9.019	6	470.065,041 475.915,221	7	470.065,344 475.909,408	5.822
7	470.065,344 475.909,408	8	470.065,68 475.902,971	6.446	8	470.065,68 475.902,971	9	470.066,005 475.896,726	6.253	9	470.066,005 475.896,726	10	470.066,324 475.890,602	6.132
10	470.066,324 475.890,602	11	470.066,54 475.886,454	4.155	11	470.066,54 475.886,454	12	470.067,098 475.875,74	10.728	12	470.067,098 475.875,74	13	470.067,287 475.872,117	3.628
13	470.067,287 475.872,117	14	470.067,789 475.862,491	9.639	14	470.067,789 475.862,491	15	470.068,12 475.856,136	6.363	15	470.068,12 475.856,136	16	470.068,394 475.850,869	5.274

Punct început	X / Y	Punct sfârșit	X / Y	Lungime segment	Punct început	X / Y	Punct sfârșit	X / Y	Lungime segment	Punct început	X / Y	Punct sfârșit	X / Y	Lungime segment
16	470.068,394 475.850,869	17	470.068,631 475.846,324	4.55	17	470.068,631 475.846,324	18	470.068,939 475.840,41	5.922	18	470.068,939 475.840,41	19	470.069,192 475.835,564	4.853
19	470.069,192 475.835,564	20	470.069,371 475.832,115	3.453	20	470.069,371 475.832,115	21	470.069,397 475.831,619	0.496	21	470.069,397 475.831,619	22	469.986,254 475.829,524	83.17
22	469.986,254 475.829,524	23	469.986,329 475.826,659	2.866	23	469.986,329 475.826,659	24	469.986,479 475.820,905	5.756	24	469.986,479 475.820,905	25	469.986,7 475.812,436	8.471
25	469.986,7 475.812,436	26	469.986,863 475.806,218	6.22	26	469.986,863 475.806,218	27	469.987,163 475.794,755	11.46 7	27	469.987,163 475.794,755	28	469.987,3 475.789,508	5.249
28	469.987,3 475.789,508	29	469.987,412 475.785,218	4.291	29	469.987,412 475.785,218	30	469.987,922 475.765,708	19.51 6	30	469.987,922 475.765,708	31	469.988,16 475.756,615	9.096
31	469.988,16 475.756,615	32	469.988,68 475.736,729	19.89 3	32	469.988,68 475.736,729	33	469.988,872 475.729,359	7.372	33	469.988,872 475.729,359	34	469.989,053 475.722,435	6.927
34	469.989,053 475.722,435	35	469.989,236 475.715,464	6.973	35	469.989,236 475.715,464	36	469.989,393 475.709,452	6.014	36	469.989,393 475.709,452	37	469.989,723 475.696,813	12.64 3
37	469.989,723 475.696,813	38	469.990,017 475.685,561	11.25 6	38	469.990,017 475.685,561	39	469.990,125 475.681,438	4.124	39	469.990,125 475.681,438	40	469.990,356 475.672,62	8.821
40	469.990,356 475.672,62	41	469.990,547 475.665,299	7.323	41	469.990,547 475.665,299	42	469.990,726 475.658,453	6.849	42	469.990,726 475.658,453	43	469.990,99 475.648,36	10.09 6
43	469.990,99 475.648,36	44	469.991,186 475.640,856	7.507	44	469.991,186 475.640,856	45	469.991,327 475.635,46	5.398	45	469.991,327 475.635,46	46	469.991,44 475.631,122	4.34
46	469.991,44 475.631,122	47	469.991,554 475.626,763	4.36	47	469.991,554 475.626,763	48	469.991,698 475.621,287	5.478	48	469.991,698 475.621,287	49	469.991,813 475.616,883	4.405
49	469.991,813 475.616,883	50	469.991,957 475.611,349	5.536	50	469.991,957 475.611,349	51	469.992,249 475.600,183	11.17 1	51	469.992,249 475.600,183	52	469.992,649 475.584,89	15.29 7
52	469.992,649 475.584,89	53	469.992,904 475.575,129	9.765	53	469.992,904 475.575,129	54	469.993,208 475.563,508	11.62 5	54	469.993,208 475.563,508	55	469.993,625 475.547,575	15.93 9
55	469.993,625 475.547,575	56	469.993,971 475.534,32	13.26	56	469.993,971 475.534,32	57	469.994,25 475.523,669	10.65 5	57	469.994,25 475.523,669	58	469.998,238 475.524,178	4.021
58	469.998,238 475.524,178	59	469.998,033 475.532,019	7.844	59	469.998,033 475.532,019	60	469.997,873 475.538,123	6.106	60	469.997,873 475.538,123	61	469.997,645 475.546,857	8.737
61	469.997,645 475.546,857	62	469.997,464 475.553,776	6.922	62	469.997,464 475.553,776	63	469.997,307 475.559,788	6.013	63	469.997,307 475.559,788	64	469.997,126 475.566,694	6.909
64	469.997,126 475.566,694	65	469.997,008 475.571,194	4.502	65	469.997,008 475.571,194	66	469.996,946 475.573,593	2.4	66	469.996,946 475.573,593	67	469.996,797 475.579,287	5.696
67	469.996,797 475.579,287	68	469.996,664 475.584,384	5.099	68	469.996,664 475.584,384	69	469.996,57 475.587,975	3.592	69	469.996,57 475.587,975	70	469.996,492 475.590,966	2.992
70	469.996,492 475.590,966	71	469.996,398 475.594,554	3.589	71	469.996,398 475.594,554	72	469.996,296 475.598,441	3.888	72	469.996,296 475.598,441	73	469.996,116 475.605,315	6.877
73	469.996,116 475.605,315	74	469.995,843 475.615,774	10.46 3	74	469.995,843 475.615,774	75	469.995,726 475.620,256	4.483	75	469.995,726 475.620,256	76	469.995,624 475.624,14	3.885
76	469.995,624 475.624,14	77	469.995,492 475.629,218	5.08	77	469.995,492 475.629,218	78	469.995,335 475.635,196	5.98	78	469.995,335 475.635,196	79	469.995,148 475.642,377	7.183
79	469.995,148 475.642,377	80	469.994,975 475.648,966	6.592	80	469.994,975 475.648,966	81	469.994,748 475.657,662	8.699	81	469.994,748 475.657,662	82	469.994,583 475.663,976	6.315
82	469.994,583 475.663,976	83	469.994,313 475.674,304	10.33 1	83	469.994,313 475.674,304	84	469.994,234 475.677,319	3.017	84	469.994,234 475.677,319	85	469.993,768 475.695,165	17.85 2
85	469.993,768 475.695,165	86	469.993,609 475.701,236	6.073	86	469.993,609 475.701,236	87	469.993,442 475.707,622	6.389	87	469.993,442 475.707,622	88	469.993,185 475.717,449	9.83
88	469.993,185 475.717,449	89	469.992,898 475.728,424	10.97 9	89	469.992,898 475.728,424	90	469.992,58 475.740,598	12.17 8	90	469.992,58 475.740,598	91	469.992,286 475.751,83	11.23 5
91	469.992,286 475.751,83	92	469.992,104 475.758,792	6.965	92	469.992,104 475.758,792	93	469.991,93 475.765,443	6.653	93	469.991,93 475.765,443	94	469.991,591 475.778,423	12.98 4
94	469.991,591 475.778,423	95	469.991,496 475.782,048	3.627	95	469.991,496 475.782,048	96	469.991,322 475.788,703	6.657	96	469.991,322 475.788,703	97	469.991,259 475.791,125	2.423
97	469.991,259 475.791,125	98	469.990,918 475.804,168	13.04 7	98	469.990,918 475.804,168	99	469.990,759 475.810,25	6.085	99	469.990,759 475.810,25	100	469.990,357 475.825,626	15.38 1
100	469.990,357 475.825,626	101	470.317,055 475.833,861	326.8 02	101	470.317,055 475.833,861	102	470.316,416 475.837,846	4.036	102	470.316,416 475.837,846	103	470.073,397 475.831,72	243.0 96
103	470.073,397 475.831,72	104	470.073,054 475.838,307	6.596	104	470.073,054 475.838,307	105	470.072,536 475.848,24	9.946	105	470.072,536 475.848,24	106	470.068,292 475.929,714	81.58 5
106	470.068,292 475.929,714	107	470.067,431 475.938,12	8.45	107	470.067,431 475.938,12	108	470.067,43 475.938,13	0.01	108	470.067,43 475.938,13	109	470.065,636 475.955,786	17.74 7
109	470.065,636 475.955,786	110	470.062,989 475.986,7	31.02 7	110	470.062,989 475.986,7	1	470.058,455 475.986,546	4.537					

**** Lungimile segmentelor sunt determinate în planul de proiecție Stereo 70 și sunt rotunjite la 1 milimetru.**

***** Distanța dintre puncte este formată din segmente cumulate ce sunt mai mici decât valoarea 1 milimetru.**

**DATE DESPRE IMOBILUL NR. 9335**

Oficiul de Cadastru și Publicitate Imobiliară SIBIU
Biroul de Cadastru și Publicitate Imobiliară Avrig

A. Partea I. Descrierea imobilului

TEREN Extravilan

Adresa: Jud. Sibiu

Nr. Crt	Nr cadastral Nr. topografic	Suprafața* (mp)	Observații / Referințe
A1		1.300	Sector cadastral:50 Teren neimprejmuit;

B. Partea II. Proprietari și acte

Inscrieri privitoare la dreptul de proprietate și alte drepturi reale		Referințe
/		
Act Notarial nr. 1053, din 13/06/2006 emis de NP POPA CORNELIA (act de partaj);		
B1	Intabulare, drept de PROPRIETATE, dobandit prin Conventie, cota actuala 1/1 1) VASU NICULAE	A1

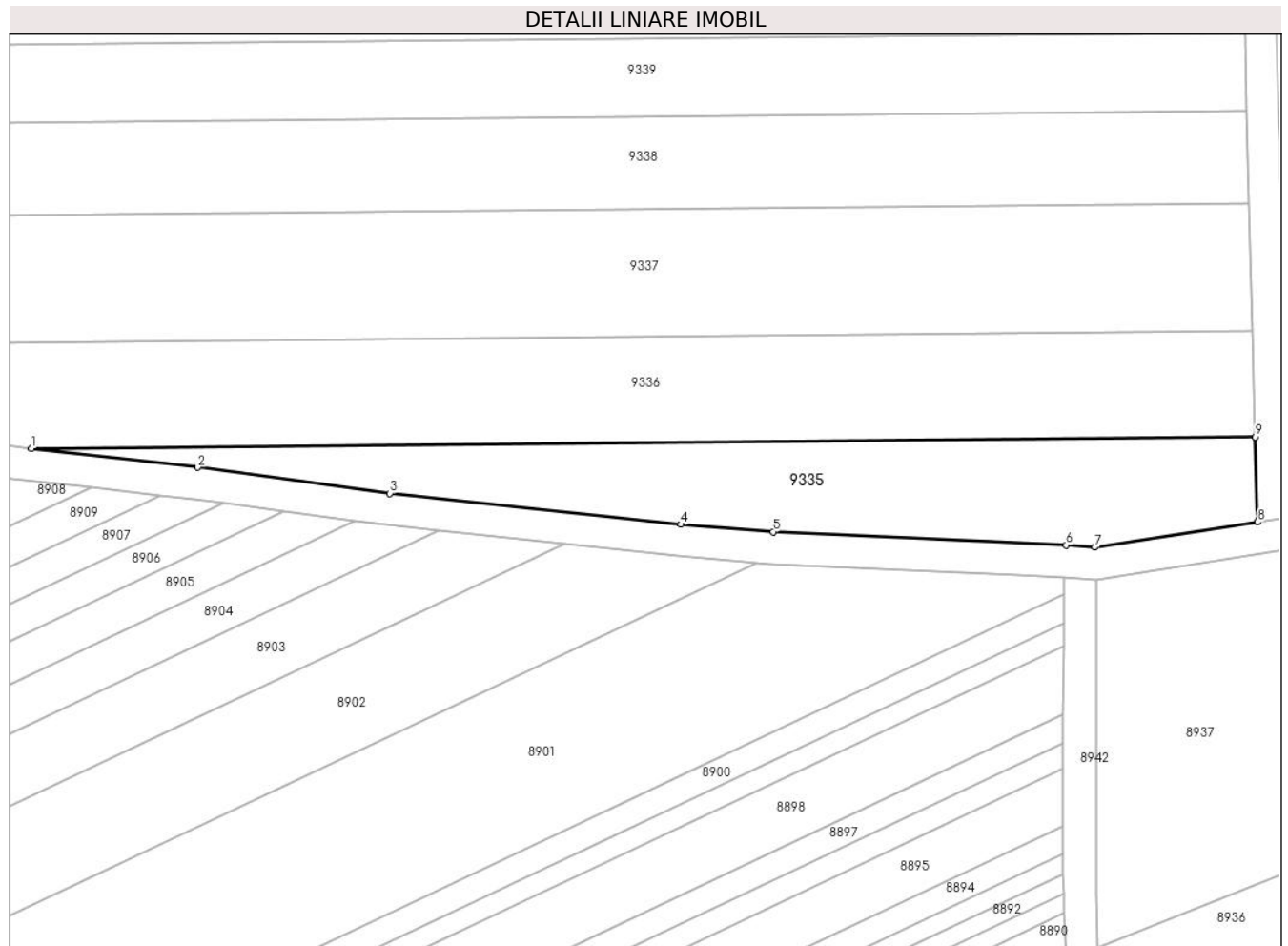
C. Partea III. SARCINI .

Inscrieri privind dezmembramintele dreptului de proprietate, drepturi reale de garanție și sarcini	Referințe
NU SUNT	

Teren

Nr cadastral	Suprafața (mp)*	Observații / Referințe
	1.300	

* Suprafața este determinată în planul de proiecție Stereo 70.



Date referitoare la teren

Crt	Categorie folosință	Intra vilan	Suprafața (mp)	Tarla	Parcelă	Nr. topo	Observații / Referințe
1	arabil	NU	1.300	51	1629/2/1	-	

Lungime Segmente

1) Valorile lungimilor segmentelor sunt obținute din proiecție în plan.

Punct început	X / Y	Punct sfârșit	X / Y	Lungime segment (** (m)
1	469.840,601 475.532,866	2	469.861,432 475.530,499	20.965
2	469.861,432 475.530,499	3	469.885,474 475.527,241	24.261
3	469.885,474 475.527,241	4	469.921,968 475.523,357	36.701
4	469.921,968 475.523,357	5	469.933,571 475.522,44	11.639
5	469.933,571 475.522,44	6	469.970,282 475.520,773	36.749

Punct început	X / Y	Punct sfârșit	X / Y	Lungime segment (** (m)
6	469.970,282 475.520,773	7	469.973,869 475.520,492	3.598
7	469.973,869 475.520,492	8	469.994,25 475.523,669	20.627
8	469.994,25 475.523,669	9	469.993,971 475.534,32	10.655
9	469.993,971 475.534,32	1	469.840,601 475.532,866	153.377

** Lungimile segmentelor sunt determinate în planul de proiecție Stereo 70 și sunt rotunjite la 1 milimetru.

*** Distanța dintre puncte este formată din segmente cumulate ce sunt mai mici decât valoarea 1 milimetru.

**DATE DESPRE IMOBILUL NR. 9336**

Oficiul de Cadastru și Publicitate Imobiliară SIBIU
Biroul de Cadastru și Publicitate Imobiliară Avrig

A. Partea I. Descrierea imobilului

TEREN Extravilan

Adresa: Jud. Sibiu

Nr. Crt	Nr cadastral Nr. topografic	Suprafața* (mp)	Observații / Referințe
A1		2.200	Sector cadastral:50 Teren neimprejmuit;

B. Partea II. Proprietari și acte

Inscrieri privitoare la dreptul de proprietate și alte drepturi reale		Referințe
/		
Act Notarial nr. 378, din 09/05/2016 emis de NP SALOMIE IOAN CRISTIAN (act de partaj);		
B1	Intabulare, drept de PROPRIETATE, dobandit prin Conventie, cota actuala 1/1 1) DOBRIN LIVIU-PETRU	A1

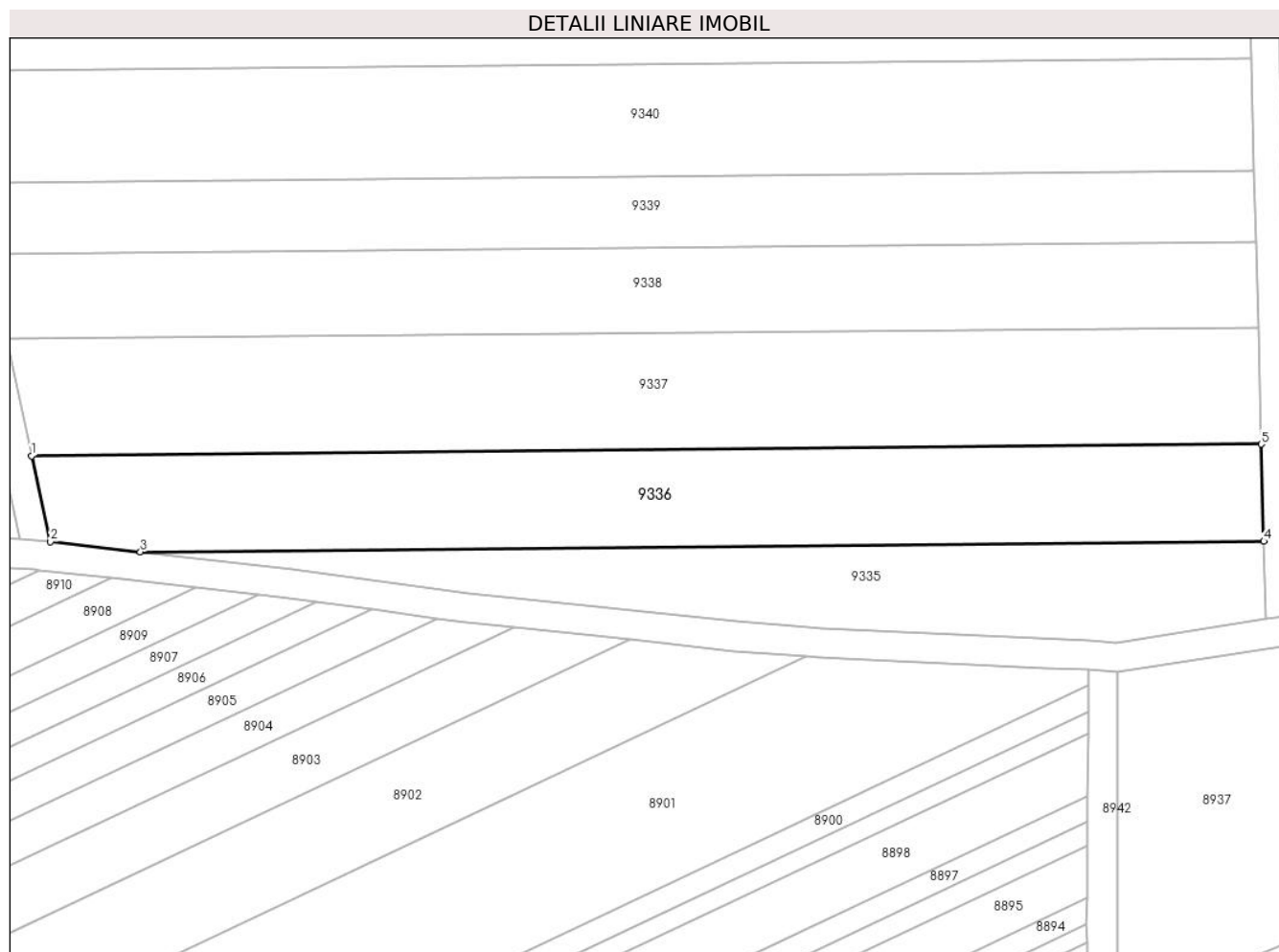
C. Partea III. SARCINI .

Inscrieri privind dezmembramintele dreptului de proprietate, drepturi reale de garanție și sarcini	Referințe
NU SUNT	

Teren

Nr cadastral	Suprafața (mp)*	Observații / Referințe
	2.200	

* Suprafața este determinată în planul de proiecție Stereo 70.



Date referitoare la teren

Crt	Categorie folosință	Intravilan	Suprafața (mp)	Tarla	Parcelă	Nr. topo	Observații / Referințe
1	arabil	NU	2.200	51	1629/2/2	-	

Lungime Segmente

1) Valorile lungimilor segmentelor sunt obținute din proiecție în plan.

Punct început	X / Y	Punct sfârșit	X / Y	Lungime segment (** (m)
1	469.825,74 475.545,984	2	469.828,302 475.534,264	11.997
2	469.828,302 475.534,264	3	469.840,601 475.532,866	12.379
3	469.840,601 475.532,866	4	469.993,971 475.534,32	153.377
4	469.993,971 475.534,32	5	469.993,625 475.547,575	13.26
5	469.993,625 475.547,575	1	469.825,74 475.545,984	167.892

**** Lungimile segmentelor sunt determinate în planul de proiecție Stereo 70 și sunt rotunjite la 1 milimetru.**

***** Distanța dintre puncte este formată din segmente cumulate ce sunt mai mici decât valoarea 1 milimetru.**

**DATE DESPRE IMOBILUL NR. 9337**

Oficiul de Cadastru și Publicitate Imobiliară SIBIU
Biroul de Cadastru și Publicitate Imobiliară Avrig

A. Partea I. Descrierea imobilului

TEREN Extravilan

Adresa: Jud. Sibiu

Nr. Crt	Nr cadastral Nr. topografic	Suprafața* (mp)	Observații / Referințe
A1		2.700	Sector cadastral:50 Teren neimprejmuit;

B. Partea II. Proprietari și acte

Inscrieri privitoare la dreptul de proprietate și alte drepturi reale		Referințe
/		
Act Administrativ nr. 1073/15, din 16/03/2001 emis de CJPSDPAT SIBIU (titlu de proprietate);		
B1	Intabulare, drept de PROPRIETATE, dobandit prin Reconstituire, cota actuala 1/1 1) VASU VASILE, Lipsă CNP 2) VASU GHEORGHE, Lipsă CNP	A1

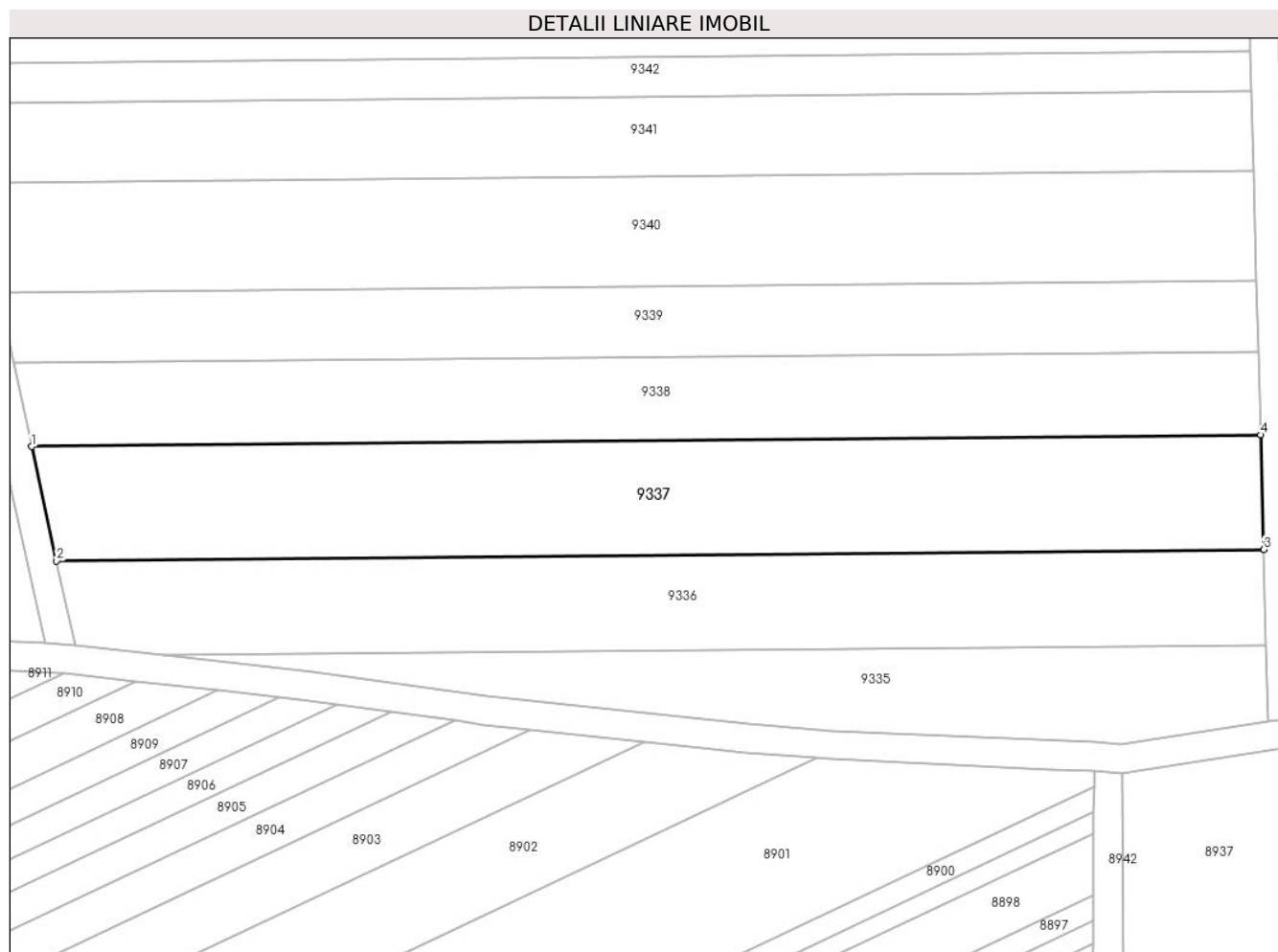
C. Partea III. SARCINI .

Inscrieri privind dezmembramintele dreptului de proprietate, drepturi reale de garanție și sarcini	Referințe
NU SUNT	

Teren

Nr cadastral	Suprafața (mp)*	Observații / Referințe
	2.700	

* Suprafața este determinată în planul de proiecție Stereo 70.



Date referitoare la teren

Crt	Categorie folosință	Intravilan	Suprafața (mp)	Tarla	Parcelă	Nr. topo	Observații / Referințe
1	arabil	NU	2.700	51	1629/2/3	-	

Lungime Segmente

1) Valorile lungimilor segmentelor sunt obținute din proiecție în plan.

Punct început	X / Y	Punct sfârșit	X / Y	Lungime segment (** (m)
1	469.822,264 475.561,889	2	469.825,74 475.545,984	16.28
2	469.825,74 475.545,984	3	469.993,625 475.547,575	167.892
3	469.993,625 475.547,575	4	469.993,208 475.563,508	15.939
4	469.993,208 475.563,508	1	469.822,264 475.561,889	170.952

** Lungimile segmentelor sunt determinate în planul de proiecție Stereo 70 și sunt rotunjite la 1 milimetru.

***** Distanţa dintre puncte este formată din segmente cumulate ce sunt mai mici decât valoarea 1 milimetru.**

**DATE DESPRE IMOBILUL NR. 9338**

Oficiul de Cadastru și Publicitate Imobiliară SIBIU
Biroul de Cadastru și Publicitate Imobiliară Avrig

A. Partea I. Descrierea imobilului

TEREN Extravilan

Adresa: Jud. Sibiu

Nr. Crt	Nr cadastral Nr. topografic	Suprafața* (mp)	Observații / Referințe
A1		2.000	Sector cadastral:50 Teren neimprejmuit;

B. Partea II. Proprietari și acte

Inscrieri privitoare la dreptul de proprietate și alte drepturi reale		Referințe
/		
Act Notarial nr. 2235, din 10/10/2023 emis de NP POPA CORNELIA (act de partaj);		
B1	Intabulare, drept de PROPRIETATE, dobandit prin Conventie, cota actuala 1/1 1) DOBRIN MARIUS-VASILE	A1

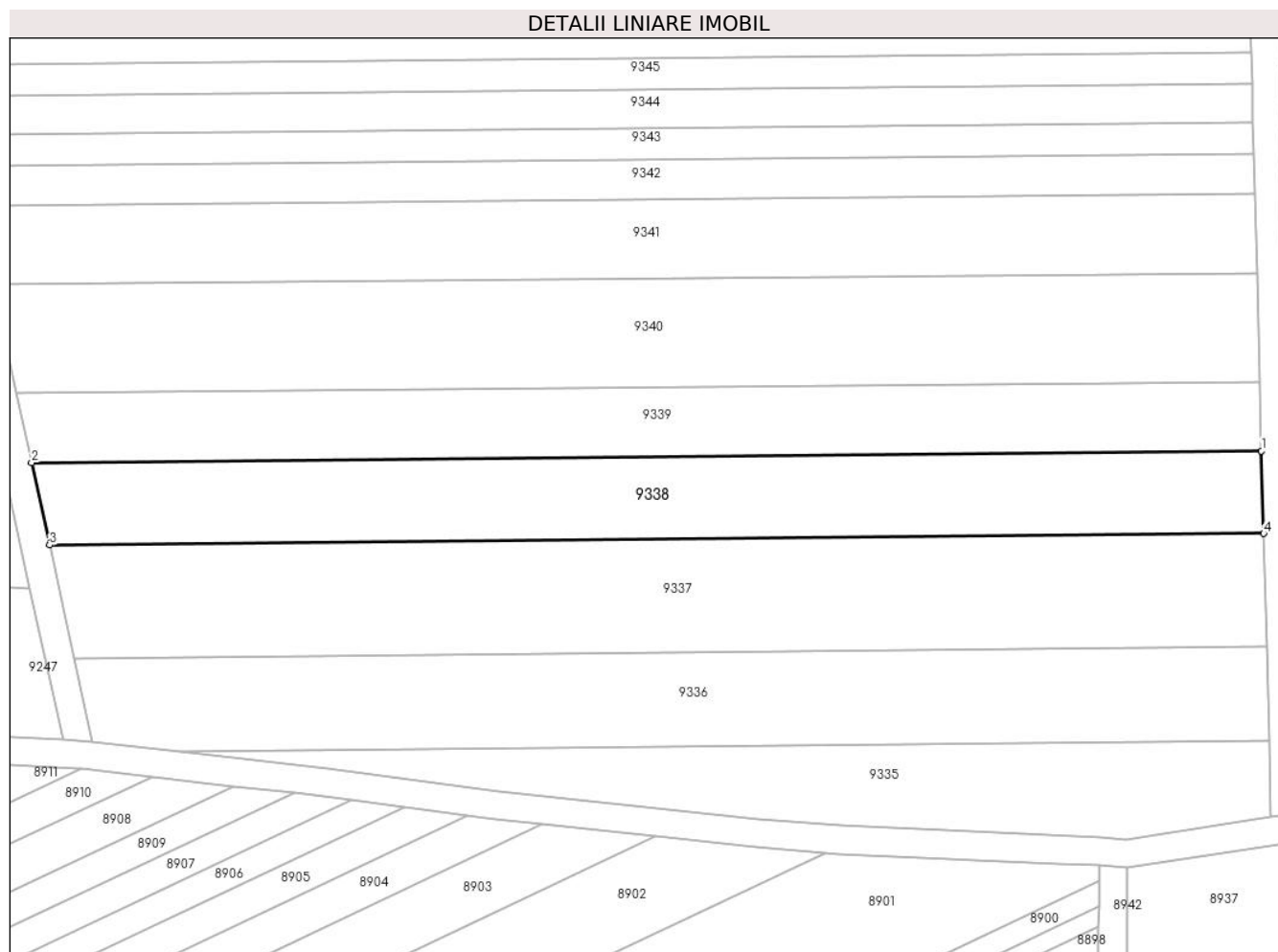
C. Partea III. SARCINI .

Inscrieri privind dezmembramintele dreptului de proprietate, drepturi reale de garanție și sarcini	Referințe
NU SUNT	

Teren

Nr cadastral	Suprafața (mp)*	Observații / Referințe
	2.000	

* Suprafața este determinată în planul de proiecție Stereo 70.



Date referitoare la teren

Crt	Categorie folosință	Intra vilan	Suprafața (mp)	Tarla	Parcelă	Nr. topo	Observații / Referințe
1	arabil	NU	2.000	51	1629/2/4	-	

Lungime Segmente

1) Valorile lungimilor segmentelor sunt obținute din proiecție în plan.

Punct început	X / Y	Punct sfârșit	X / Y	Lungime segment (** (m)
1	469.992,904 475.575,129	2	469.819,728 475.573,489	173.184
2	469.819,728 475.573,489	3	469.822,264 475.561,889	11.874
3	469.822,264 475.561,889	4	469.993,208 475.563,508	170.952
4	469.993,208 475.563,508	1	469.992,904 475.575,129	11.625

** Lungimile segmentelor sunt determinate în planul de proiecție Stereo 70 și sunt rotunjite la 1 milimetru.

***** Distanţa dintre puncte este formată din segmente cumulate ce sunt mai mici decât valoarea 1 milimetru.**

**DATE DESPRE IMOBILUL NR. 9339**

Oficiul de Cadastru și Publicitate Imobiliară SIBIU
Biroul de Cadastru și Publicitate Imobiliară Avrig

A. Partea I. Descrierea imobilului

TEREN Extravilan

Adresa: Jud. Sibiu

Nr. Crt	Nr cadastral Nr. topografic	Suprafața* (mp)	Observații / Referințe
A1		1.700	Sector cadastral:50 Teren neimprejmuit;

B. Partea II. Proprietari și acte

Inscrieri privitoare la dreptul de proprietate și alte drepturi reale	Referințe
/	
Act Administrativ nr. 835/15, din 11/06/1999 emis de CJPSDPAT SIBIU (titlu de proprietate);	
B1	A1
Intabulare, drept de PROPRIETATE, dobandit prin Reconstituire, cota actuala 1/1 1) VASU EMIL, Lipsă CNP	

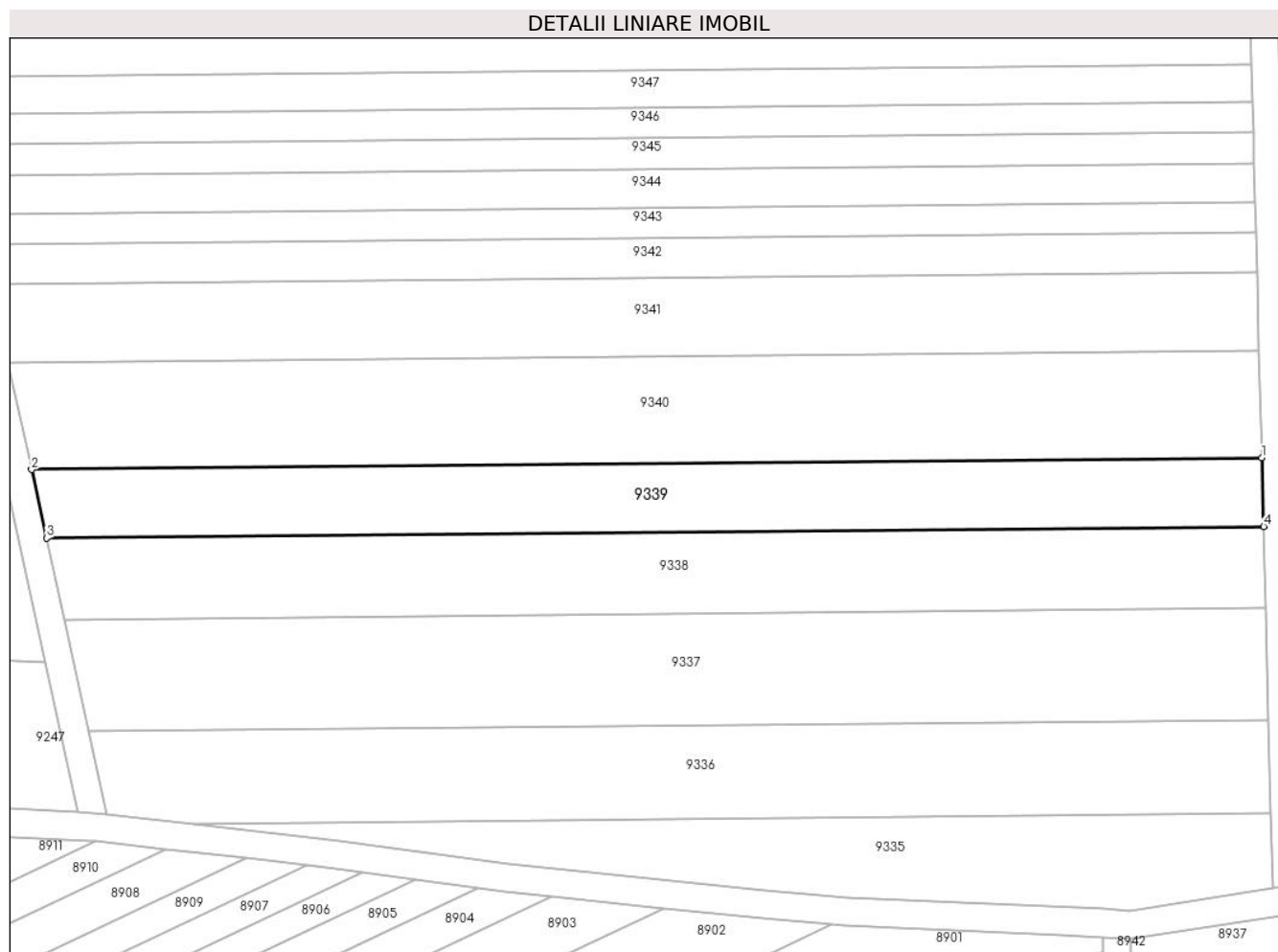
C. Partea III. SARCINI .

Inscrieri privind dezmembramintele dreptului de proprietate, drepturi reale de garanție și sarcini	Referințe
NU SUNT	

Teren

Nr cadastral	Suprafața (mp)*	Observații / Referințe
	1.700	

* Suprafața este determinată în planul de proiecție Stereo 70.



Date referitoare la teren

Crt	Categorie folosință	Intra vilan	Suprafața (mp)	Tarla	Parcelă	Nr. topo	Observații / Referințe
1	arabil	NU	1.700	51	835/15	-	

Lungime Segmente

1) Valorile lungimilor segmentelor sunt obținute din proiecție în plan.

Punct început	X / Y	Punct sfârșit	X / Y	Lungime segment (** (m)
1	469.992,649 475.584,89	2	469.817,599 475.583,232	175.058
2	469.817,599 475.583,232	3	469.819,728 475.573,489	9.974
3	469.819,728 475.573,489	4	469.992,904 475.575,129	173.184
4	469.992,904 475.575,129	1	469.992,649 475.584,89	9.765

** Lungimile segmentelor sunt determinate în planul de proiecție Stereo 70 și sunt rotunjite la 1 milimetru.

***** Distanţa dintre puncte este formată din segmente cumulate ce sunt mai mici decât valoarea 1 milimetru.**

**DATE DESPRE IMOBILUL NR. 9340**

Oficiul de Cadastru și Publicitate Imobiliară SIBIU
Biroul de Cadastru și Publicitate Imobiliară Avrig

A. Partea I. Descrierea imobilului

TEREN Extravilan

Adresa: Jud. Sibiu

Nr. Crt	Nr cadastral Nr. topografic	Suprafața* (mp)	Observații / Referințe
A1		2.700	Sector cadastral:50 Teren neimprejmuit;

B. Partea II. Proprietari și acte

Inscrieri privitoare la dreptul de proprietate și alte drepturi reale		Referințe
/		
Act Notarial nr. 106, din 25/09/2019 emis de NP SALOMIE IOAN CRISTIAN (certificat de mostenitor);		
B1	Intabulare, drept de PROPRIETATE, dobandit prin Succesiune, cota actuala 1/1 1) DOBRIN NICOLAE	A1


C. Partea III. SARCINI .

Inscrieri privind dezmembramintele dreptului de proprietate, drepturi reale de garanție și sarcini	Referințe
NU SUNT	

Teren

Nr cadastral	Suprafața (mp)*	Observații / Referințe
	2.700	

* Suprafața este determinată în planul de proiecție Stereo 70.



Date referitoare la teren

Crt	Categorie folosință	Intravilan	Suprafața (mp)	Tarla	Parcelă	Nr. topo	Observații / Referințe
1	arabil	NU	2.700	51	1629/2/6	-	

Lungime Segmente

1) Valorile lungimilor segmentelor sunt obținute din proiecție în plan.

Punct început	X / Y	Punct sfârșit	X / Y	Lungime segment (** (m)
1	469.992,249 475.600,183	2	469.814,262 475.598,496	177.995
2	469.814,262 475.598,496	3	469.817,599 475.583,232	15.625
3	469.817,599 475.583,232	4	469.992,649 475.584,89	175.058
4	469.992,649 475.584,89	1	469.992,249 475.600,183	15.297

** Lungimile segmentelor sunt determinate în planul de proiecție Stereo 70 și sunt rotunjite la 1 milimetru.

***** Distanţa dintre puncte este formată din segmente cumulate ce sunt mai mici decât valoarea 1 milimetru.**

**DATE DESPRE IMOBILUL NR. 9341**

Oficiul de Cadastru și Publicitate Imobiliară SIBIU
Biroul de Cadastru și Publicitate Imobiliară Avrig

A. Partea I. Descrierea imobilului

TEREN Extravilan

Adresa: Jud. Sibiu

Nr. Crt	Nr cadastral Nr. topografic	Suprafața* (mp)	Observații / Referințe
A1		2.000	Sector cadastral:50 Teren neimprejmuit;

B. Partea II. Proprietari și acte

Inscrieri privitoare la dreptul de proprietate și alte drepturi reale	Referințe
/	
Act Administrativ nr. 1009/15, din 11/07/2000 emis de CJPSDPAT SIBIU (titlu de proprietate);	
B1	A1
Intabulare, drept de PROPRIETATE, dobandit prin Reconstituire, cota actuala 1/1 1) DOBRIN AUREL DEFUNCT:Da	


C. Partea III. SARCINI .

Inscrieri privind dezmembramintele dreptului de proprietate, drepturi reale de garanție și sarcini	Referințe
NU SUNT	

Teren

Nr cadastral	Suprafața (mp)*	Observații / Referințe
	2.000	

* Suprafața este determinată în planul de proiecție Stereo 70.



Date referitoare la teren

Crt	Categorie folosință	Intravilan	Suprafața (mp)	Tarla	Parcelă	Nr. topo	Observații / Referințe
1	arabil	NU	2.000	51	1629/2/7	-	

Lungime Segmente

1) Valorile lungimilor segmentelor sunt obținute din proiecție în plan.

Punct început	X / Y	Punct sfârșit	X / Y	Lungime segment (** (m)
1	469.811,826 475.609,643	2	469.814,262 475.598,496	11.41
2	469.814,262 475.598,496	3	469.992,249 475.600,183	177.995
3	469.992,249 475.600,183	4	469.991,957 475.611,349	11.171
4	469.991,957 475.611,349	1	469.811,826 475.609,643	180.139

** Lungimile segmentelor sunt determinate în planul de proiecție Stereo 70 și sunt rotunjite la 1 milimetru.

***** Distanţa dintre puncte este formată din segmente cumulate ce sunt mai mici decât valoarea 1 milimetru.**

**DATE DESPRE IMOBILUL NR. 9342**

Oficiul de Cadastru și Publicitate Imobiliară SIBIU
Biroul de Cadastru și Publicitate Imobiliară Avrig

A. Partea I. Descrierea imobilului

TEREN Extravilan

Adresa: Jud. Sibiu

Nr. Crt	Nr cadastral Nr. topografic	Suprafața* (mp)	Observații / Referințe
A1		1.000	Sector cadastral:50 Teren neimprejmuit;

B. Partea II. Proprietari și acte

Inscrieri privitoare la dreptul de proprietate și alte drepturi reale		Referințe
/		
Act Administrativ nr. 1077/15, din 20/03/2001 emis de CJPSDPAT SIBIU (titlu de proprietate);		
B1	Intabulare, drept de PROPRIETATE, dobandit prin Reconstituire, cota actuala 1/1 1) BUCUR MIHAI, Lipsă CNP 2) BUCUR GABRIEL, Lipsă CNP 3) BUCUR PAULA, Lipsă CNP 4) BUCUR MARIAN, Lipsă CNP 5) GAVRILA MARIANA, Lipsă CNP 6) BUCUR GHEORGHE, Lipsă CNP	A1


C. Partea III. SARCINI .

Inscrieri privind dezmembramintele dreptului de proprietate, drepturi reale de garanție și sarcini	Referințe
NU SUNT	

Teren

Nr cadastral	Suprafața (mp)*	Observații / Referințe
	1.000	

* Suprafața este determinată în planul de proiecție Stereo 70.



Date referitoare la teren

Crt	Categorie folosință	Intravilan	Suprafața (mp)	Tarla	Parcelă	Nr. topo	Observații / Referințe
1	faneata	NU	1.000	51	1629/2/8	-	

Lungime Segmente

1) Valorile lungimilor segmentelor sunt obținute din proiecție în plan.

Punct început	X / Y	Punct sfârșit	X / Y	Lungime segment (** (m)
1	469.991,813 475.616,883	2	469.810,619 475.615,167	181.202
2	469.810,619 475.615,167	3	469.811,826 475.609,643	5.654
3	469.811,826 475.609,643	4	469.991,957 475.611,349	180.139
4	469.991,957 475.611,349	1	469.991,813 475.616,883	5.536

** Lungimile segmentelor sunt determinate în planul de proiecție Stereo 70 și sunt rotunjite la 1 milimetru.

***** Distanţa dintre puncte este formată din segmente cumulate ce sunt mai mici decât valoarea 1 milimetru.**

**DATE DESPRE IMOBILUL NR. 9343**

Oficiul de Cadastru și Publicitate Imobiliară SIBIU
Biroul de Cadastru și Publicitate Imobiliară Avrig

A. Partea I. Descrierea imobilului

TEREN Extravilan

Adresa: Jud. Sibiu

Nr. Crt	Nr cadastral Nr. topografic	Suprafața* (mp)	Observații / Referințe
A1		800	Sector cadastral:50 Teren neimprejmuț;

B. Partea II. Proprietari și acte

Inscrieri privitoare la dreptul de proprietate și alte drepturi reale		Referințe
/		
Act Notarial nr. 52, din 03/10/2005 emis de NP SALOMIE IOAN CRISTIAN (certificat de mostenitor);		
B1	Intabulare, drept de PROPRIETATE, dobandit prin Succesiune, cota actuala 1/3 1) BUCUR MIRCEA MARIAN	A1
B2	Intabulare, drept de PROPRIETATE, dobandit prin Succesiune, cota actuala 1/3 1) BUCUR GHEORGHE	A1
B3	Intabulare, drept de PROPRIETATE, dobandit prin Succesiune, cota actuala 1/3 1) VÎLCU GABRIELA VIORICA	A1

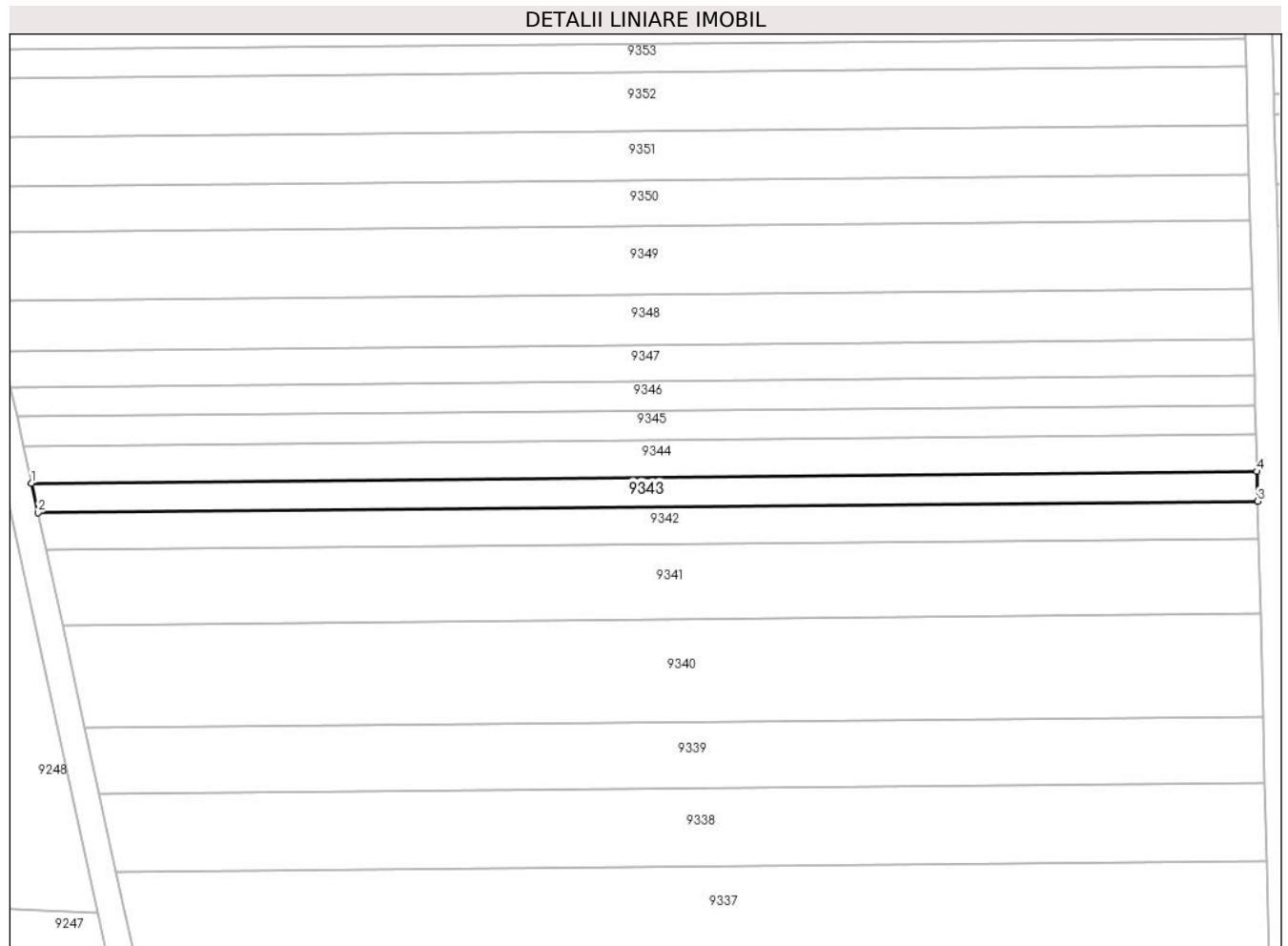
C. Partea III. SARCINI .

Inscrieri privind dezmembramintele dreptului de proprietate, drepturi reale de garanție și sarcini	Referințe
NU SUNT	

Teren

Nr cadastral	Suprafața (mp)*	Observații / Referințe
	800	

* Suprafața este determinată în planul de proiecție Stereo 70.



Date referitoare la teren

Crt	Categorie folosință	Intravilan	Suprafața (mp)	Tarla	Parcelă	Nr. topo	Observații / Referințe
1	arabil	NU	800	51	1629/2/9	-	

Lungime Segmente

1) Valorile lungimilor segmentelor sunt obținute din proiecție în plan.

Punct început	X / Y	Punct sfârșit	X / Y	Lungime segment (** (m)
1	469.809,658 475.619,562	2	469.810,619 475.615,167	4.5
2	469.810,619 475.615,167	3	469.991,813 475.616,883	181.202
3	469.991,813 475.616,883	4	469.991,698 475.621,287	4.405
4	469.991,698 475.621,287	1	469.809,658 475.619,562	182.048

** Lungimile segmentelor sunt determinate în planul de proiecție Stereo 70 și sunt rotunjite la 1 milimetru.

***** Distanţa dintre puncte este formată din segmente cumulate ce sunt mai mici decât valoarea 1 milimetru.**

**DATE DESPRE IMOBILUL NR. 9344**

Oficiul de Cadastru și Publicitate Imobiliară SIBIU
Biroul de Cadastru și Publicitate Imobiliară Avrig

A. Partea I. Descrierea imobilului

TEREN Extravilan

Adresa: Jud. Sibiu

Nr. Crt	Nr cadastral Nr. topografic	Suprafața* (mp)	Observații / Referințe
A1		1.000	Sector cadastral:50 Teren neimprejmuit;

B. Partea II. Proprietari și acte

Inscrieri privitoare la dreptul de proprietate și alte drepturi reale	Referințe
/	
Act Administrativ nr. 806/15, din 07/04/1999 emis de CJPSDPAT SIBIU (titlu de proprietate);	
B1	Intabulare, drept de PROPRIETATE, dobandit prin Reconstituire, cota actuala 1/1 1) IONICA MARIA , Lipsă CNP
Act Administrativ nr. 7071, din 07/11/2023 emis de PRIMĂRIA COMUNEI ARPAȘU DE JOS (adeverinta);	
B2	Se notează posesia faptică asupra cotei de 1/1 în favoarea lui 1) SC SOBIS SOLUTIONS SRL , CIF:12018818

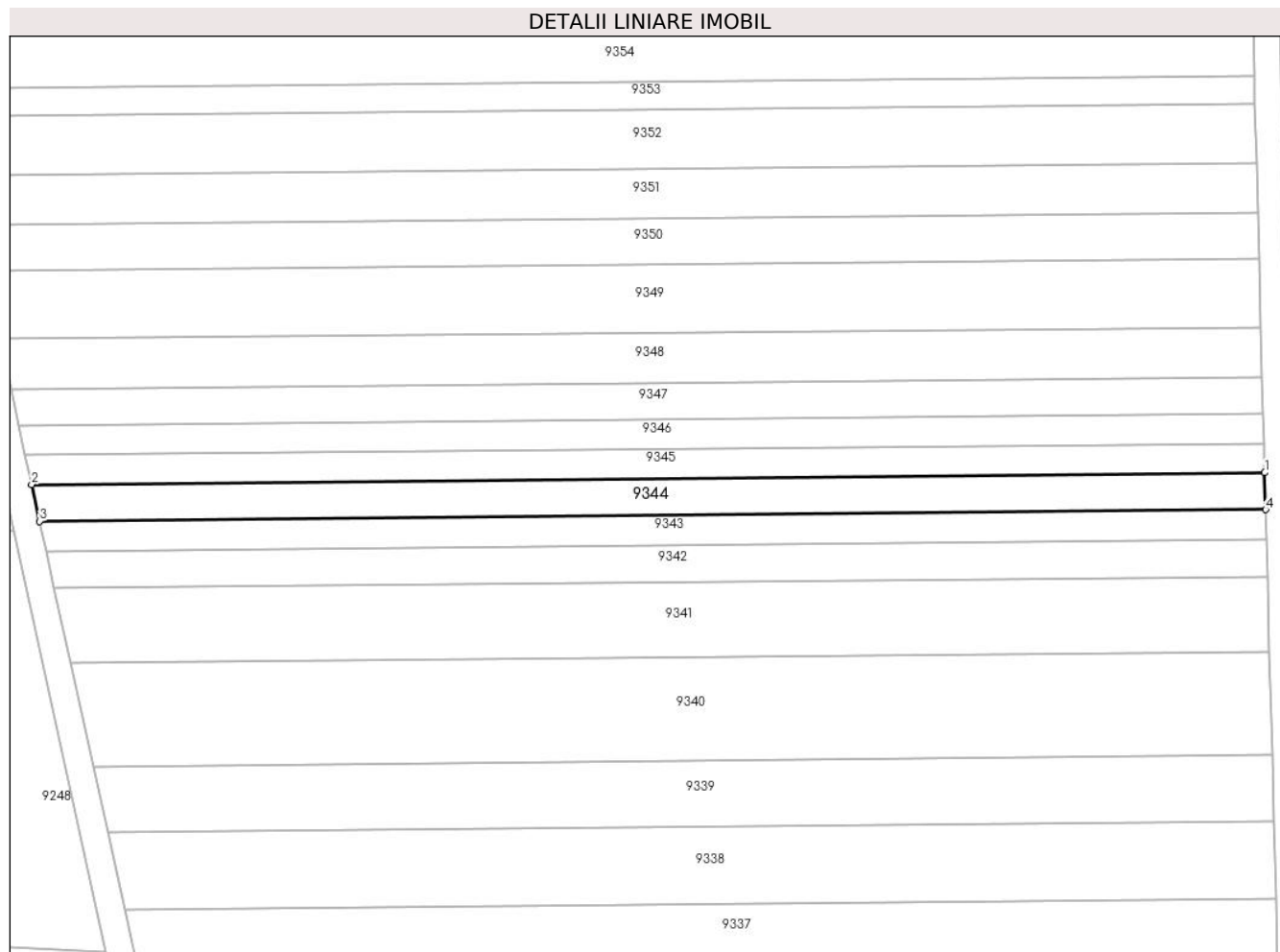
C. Partea III. SARCINI .

Inscrieri privind dezmembramintele dreptului de proprietate, drepturi reale de garanție și sarcini	Referințe
NU SUNT	

Teren

Nr cadastral	Suprafața (mp)*	Observații / Referințe
	1.000	

* Suprafața este determinată în planul de proiecție Stereo 70.



Date referitoare la teren

Crt	Categorie folosință	Intra vilan	Suprafața (mp)	Tarla	Parcelă	Nr. topo	Observații / Referințe
1	arabil	NU	1.000	51	1629/2/10	-	

Lungime Segmente

1) Valorile lungimilor segmentelor sunt obținute din proiecție în plan.

Punct început	X / Y	Punct sfârșit	X / Y	Lungime segment (** (m)
1	469.991,554 475.626,763	2	469.808,463 475.625,029	183.099
2	469.808,463 475.625,029	3	469.809,658 475.619,562	5.595
3	469.809,658 475.619,562	4	469.991,698 475.621,287	182.048
4	469.991,698 475.621,287	1	469.991,554 475.626,763	5.478

** Lungimile segmentelor sunt determinate în planul de proiecție Stereo 70 și sunt rotunjite la 1 milimetru.

***** Distanţa dintre puncte este formată din segmente cumulate ce sunt mai mici decât valoarea 1 milimetru.**

**DATE DESPRE IMOBILUL NR. 9345**

Oficiul de Cadastru și Publicitate Imobiliară SIBIU
Biroul de Cadastru și Publicitate Imobiliară Avrig

A. Partea I. Descrierea imobilului

TEREN Extravilan

Adresa: Jud. Sibiu

Nr. Crt	Nr cadastral Nr. topografic	Suprafața* (mp)	Observații / Referințe
A1		800	Sector cadastral:50 Teren neimprejmuit;

B. Partea II. Proprietari și acte

Inscrieri privitoare la dreptul de proprietate și alte drepturi reale	Referințe
/	
Act Administrativ nr. 1062/15, din 15/01/2001 emis de CJPSDPAT SIBIU (titlu de proprietate);	
B1	A1
Intabulare, drept de PROPRIETATE, dobandit prin Reconstituire, cota actuala 1/1 1) BOGDAN V GHEORGHE , Lipsă CNP	

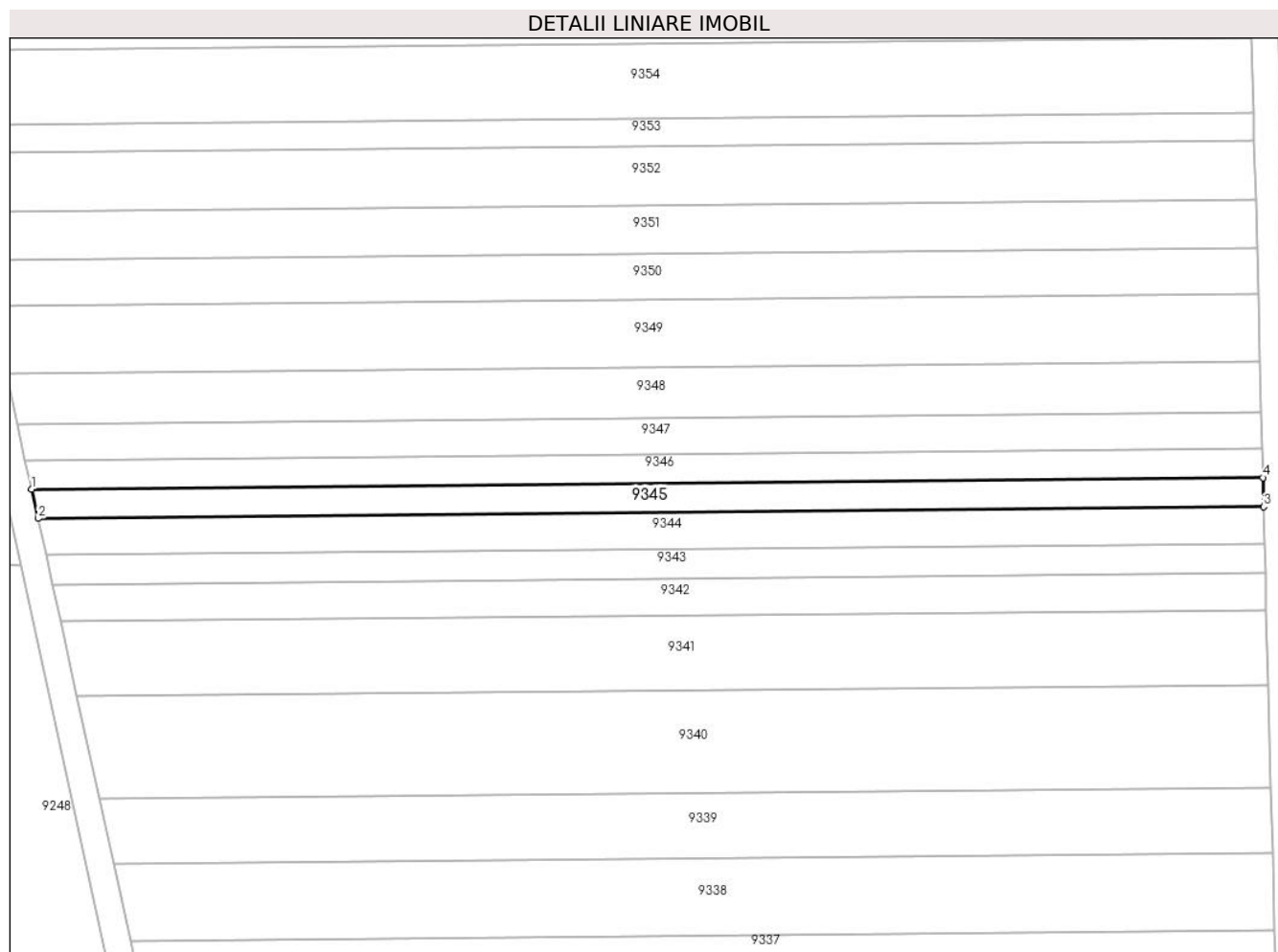
C. Partea III. SARCINI .

Inscrieri privind dezmembramintele dreptului de proprietate, drepturi reale de garanție și sarcini	Referințe
NU SUNT	

Teren

Nr cadastral	Suprafața (mp)*	Observații / Referințe
	800	

* Suprafața este determinată în planul de proiecție Stereo 70.



Date referitoare la teren

Crt	Categorie folosință	Intra vilan	Suprafața (mp)	Tarla	Parcelă	Nr. topo	Observații / Referințe
1	arabil	NU	800	51	1629/2/11	-	

Lungime Segmente

1) Valorile lungimilor segmentelor sunt obținute din proiecție în plan.

Punct început	X / Y	Punct sfârșit	X / Y	Lungime segment (** (m)
1	469.807,512 475.629,379	2	469.808,463 475.625,029	4.453
2	469.808,463 475.625,029	3	469.991,554 475.626,763	183.099
3	469.991,554 475.626,763	4	469.991,44 475.631,122	4.36
4	469.991,44 475.631,122	1	469.807,512 475.629,379	183.936

** Lungimile segmentelor sunt determinate în planul de proiecție Stereo 70 și sunt rotunjite la 1 milimetru.

***** Distanţa dintre puncte este formată din segmente cumulate ce sunt mai mici decât valoarea 1 milimetru.**

**DATE DESPRE IMOBILUL NR. 9346**

Oficiul de Cadastru și Publicitate Imobiliară SIBIU
Biroul de Cadastru și Publicitate Imobiliară Avrig

A. Partea I. Descrierea imobilului

TEREN Extravilan

Adresa: Jud. Sibiu

Nr. Crt	Nr cadastral Nr. topografic	Suprafața* (mp)	Observații / Referințe
A1		800	Sector cadastral:50 Teren neimprejmuit;

B. Partea II. Proprietari și acte

Inscrieri privitoare la dreptul de proprietate și alte drepturi reale	Referințe
/	
Act Administrativ nr. 822/15, din 10/05/1999 emis de CJPSDPAT SIBIU (titlu de proprietate);	
B1	A1
Intabulare, drept de PROPRIETATE, dobandit prin Reconstituire, cota actuala 1/1 1) GRAMA VICTOR, Lipsă CNP	

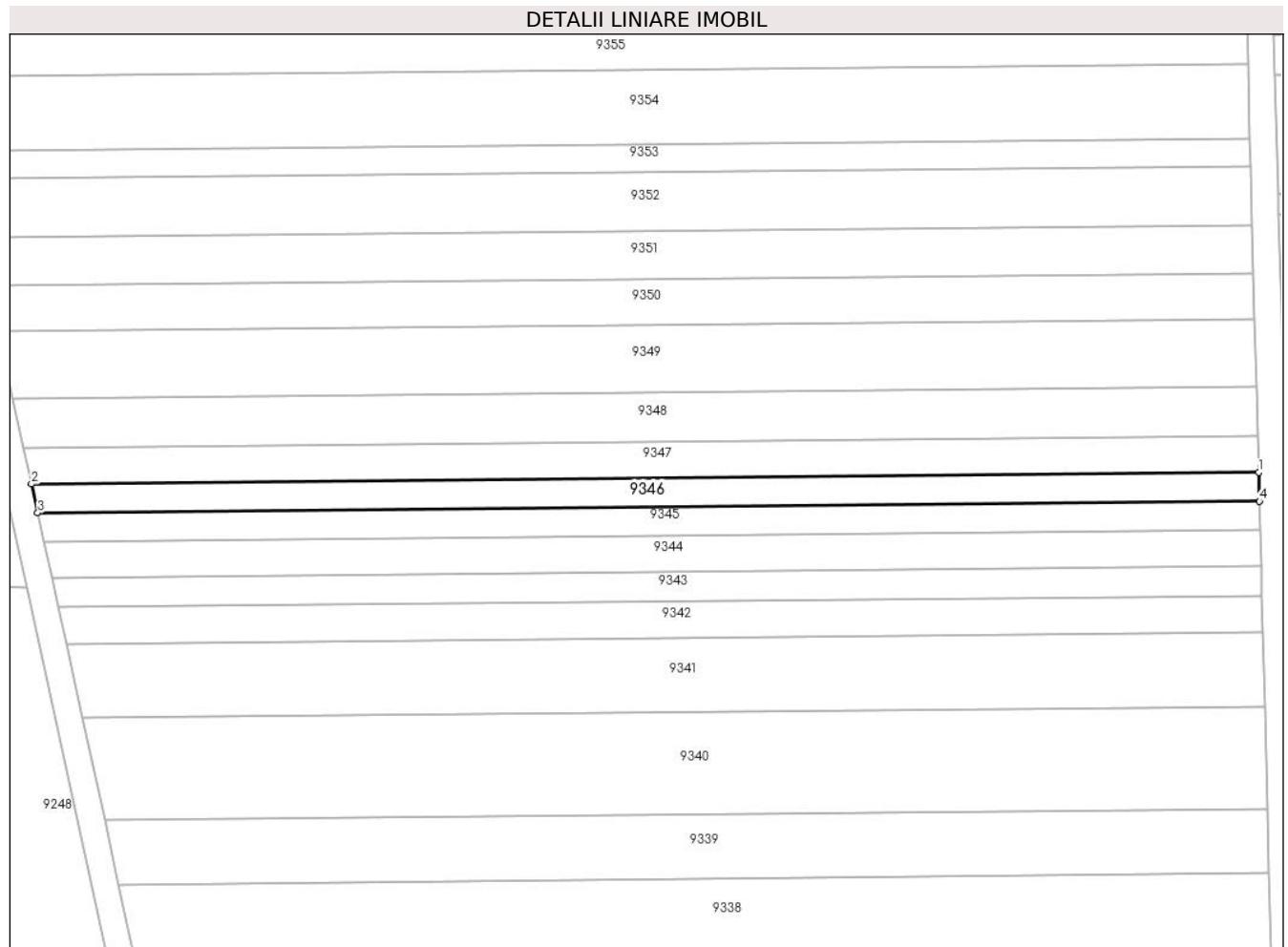
C. Partea III. SARCINI .

Inscrieri privind dezmembramintele dreptului de proprietate, drepturi reale de garanție și sarcini	Referințe
NU SUNT	

Teren

Nr cadastral	Suprafața (mp)*	Observații / Referințe
	800	

* Suprafața este determinată în planul de proiecție Stereo 70.



Date referitoare la teren

Crt	Categorie folosință	Intra vilan	Suprafața (mp)	Tarla	Parcelă	Nr. topo	Observații / Referințe
1	arabil	NU	800	51	1629/2/12	-	

Lungime Segmente

1) Valorile lungimilor segmentelor sunt obținute din proiecție în plan.

Punct început	X / Y	Punct sfârșit	X / Y	Lungime segment (** (m)
1	469.991,327 475.635,46	2	469.806,566 475.633,71	184.77
2	469.806,566 475.633,71	3	469.807,512 475.629,379	4.433
3	469.807,512 475.629,379	4	469.991,44 475.631,122	183.936
4	469.991,44 475.631,122	1	469.991,327 475.635,46	4.34

** Lungimile segmentelor sunt determinate în planul de proiecție Stereo 70 și sunt rotunjite la 1 milimetru.

***** Distanţa dintre puncte este formată din segmente cumulate ce sunt mai mici decât valoarea 1 milimetru.**

**DATE DESPRE IMOBILUL NR. 9347**

Oficiul de Cadastru și Publicitate Imobiliară SIBIU
Biroul de Cadastru și Publicitate Imobiliară Avrig

A. Partea I. Descrierea imobilului

TEREN Extravilan

Adresa: Jud. Sibiu

Nr. Crt	Nr cadastral Nr. topografic	Suprafața* (mp)	Observații / Referințe
A1		1.000	Sector cadastral:50 Teren neimprejmuit;

B. Partea II. Proprietari și acte

Inscrieri privitoare la dreptul de proprietate și alte drepturi reale	Referințe
/	
Act Administrativ nr. 1064/15, din 17/01/2001 emis de CJPSDPAT SIBIU (titlu de proprietate);	
B1	A1
Intabulare, drept de PROPRIETATE, dobandit prin Reconstituire, cota actuala 1/1 1) MIRON EUFROSINA, Lipsă CNP	

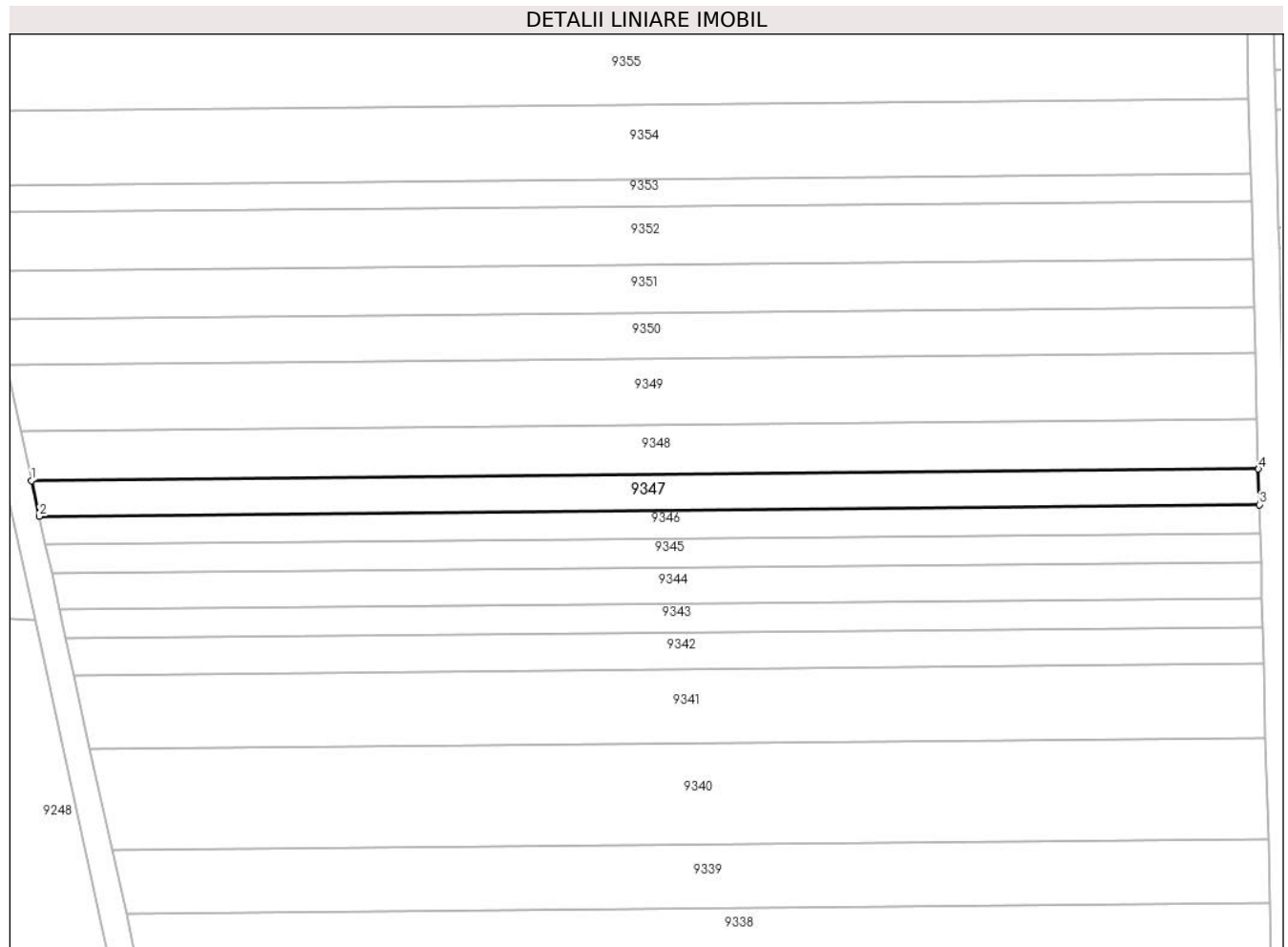
C. Partea III. SARCINI .

Inscrieri privind dezmembramintele dreptului de proprietate, drepturi reale de garanție și sarcini	Referințe
NU SUNT	

Teren

Nr cadastral	Suprafața (mp)*	Observații / Referințe
	1.000	

* Suprafața este determinată în planul de proiecție Stereo 70.



Date referitoare la teren

Crt	Categorie folosință	Intra vilan	Suprafața (mp)	Tarla	Parcelă	Nr. topo	Observații / Referințe
1	arabil	NU	1.000	51	1629/2/13	-	

Lungime Segmente

1) Valorile lungimilor segmentelor sunt obținute din proiecție în plan.

Punct început	X / Y	Punct sfârșit	X / Y	Lungime segment (** (m)
1	469.805,388 475.639,096	2	469.806,566 475.633,71	5.513
2	469.806,566 475.633,71	3	469.991,327 475.635,46	184.77
3	469.991,327 475.635,46	4	469.991,186 475.640,856	5.398
4	469.991,186 475.640,856	1	469.805,388 475.639,096	185.806

** Lungimile segmentelor sunt determinate în planul de proiecție Stereo 70 și sunt rotunjite la 1 milimetru.

***** Distanţa dintre puncte este formată din segmente cumulate ce sunt mai mici decât valoarea 1 milimetru.**

**DATE DESPRE IMOBILUL NR. 9348**

Oficiul de Cadastru și Publicitate Imobiliară SIBIU
Biroul de Cadastru și Publicitate Imobiliară Avrig

A. Partea I. Descrierea imobilului

TEREN Extravilan

Adresa: Jud. Sibiu

Nr. Crt	Nr cadastral Nr. topografic	Suprafața* (mp)	Observații / Referințe
A1		1.400	Sector cadastral:50 Teren neimprejmuț;

B. Partea II. Proprietari și acte

Inscrieri privitoare la dreptul de proprietate și alte drepturi reale		Referințe
/		
Act Notarial nr. 183, din 12/10/2017 emis de NP POPA CORNELIA (certificat de mostenitor);		
B1	Intabulare, drept de PROPRIETATE, dobandit prin Succesiune, cota actuala 1/3 1) BOERIU L MARIA	A1
B2	Intabulare, drept de PROPRIETATE, dobandit prin Succesiune, cota actuala 1/3 1) LUCA L LIVIA	A1
B3	Intabulare, drept de PROPRIETATE, dobandit prin Succesiune, cota actuala 1/3 1) SĂLAGHE L DANIELA PARASCHIVA	A1

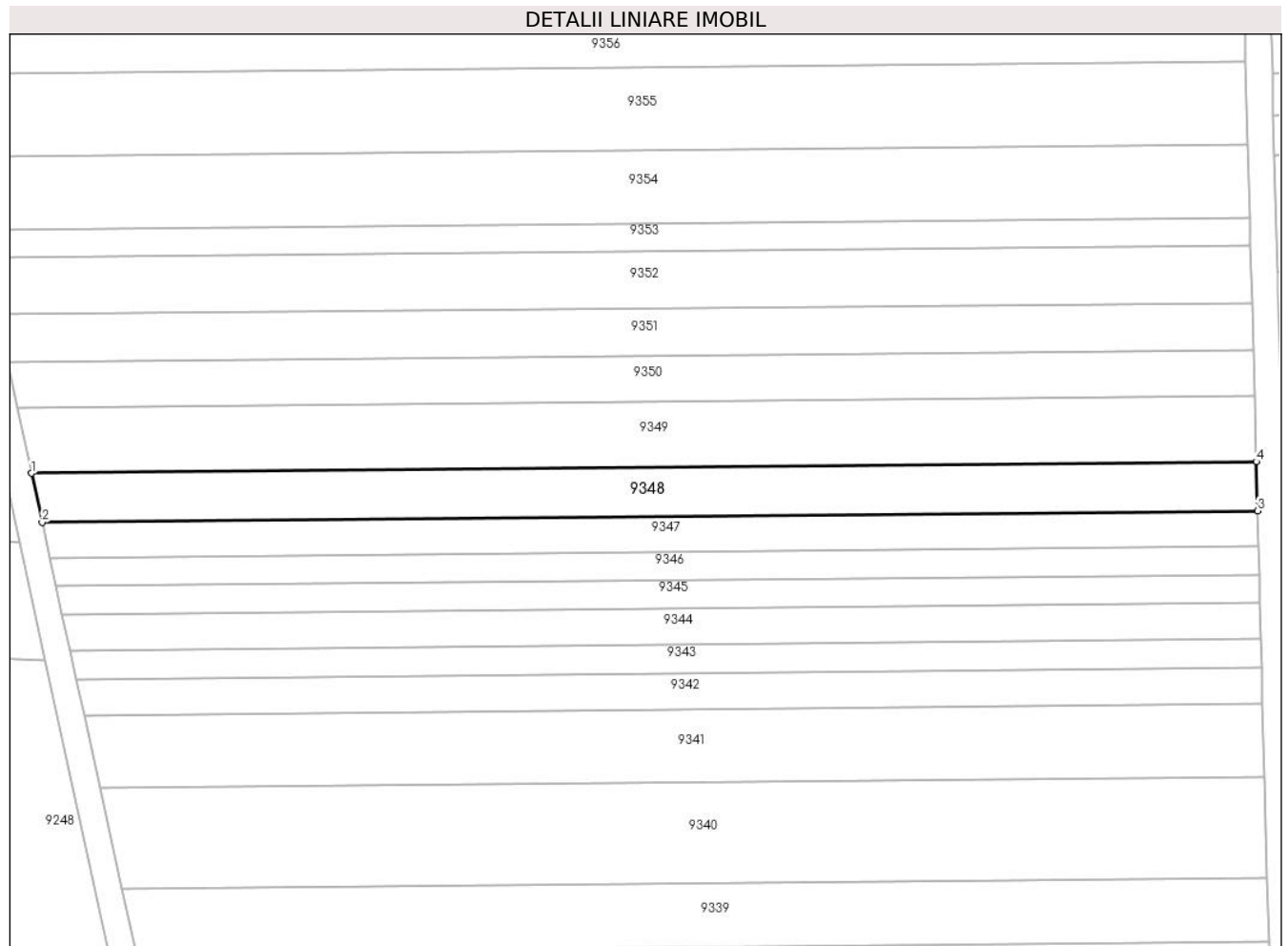
C. Partea III. SARCINI .

Inscrieri privind dezmembramintele dreptului de proprietate, drepturi reale de garanție și sarcini	Referințe
NU SUNT	

Teren

Nr cadastral	Suprafața (mp)*	Observații / Referințe
	1.400	

* Suprafața este determinată în planul de proiecție Stereo 70.



Date referitoare la teren

Crt	Categorie folosință	Intra vilan	Suprafața (mp)	Tarla	Parcelă	Nr. topo	Observații / Referințe
1	arabil	NU	1.400	51	1629/2/14	-	

Lungime Segmente

1) Valorile lungimilor segmentelor sunt obținute din proiecție în plan.

Punct început	X / Y	Punct sfârșit	X / Y	Lungime segment (** (m)
1	469.803,751 475.646,586	2	469.805,388 475.639,096	7.667
2	469.805,388 475.639,096	3	469.991,186 475.640,856	185.806
3	469.991,186 475.640,856	4	469.990,99 475.648,36	7.507
4	469.990,99 475.648,36	1	469.803,751 475.646,586	187.247

** Lungimile segmentelor sunt determinate în planul de proiecție Stereo 70 și sunt rotunjite la 1 milimetru.

***** Distanţa dintre puncte este formată din segmente cumulate ce sunt mai mici decât valoarea 1 milimetru.**

**DATE DESPRE IMOBILUL NR. 9349**

Oficiul de Cadastru și Publicitate Imobiliară SIBIU
Biroul de Cadastru și Publicitate Imobiliară Avrig

A. Partea I. Descrierea imobilului

TEREN Extravilan

Adresa: Jud. Sibiu

Nr. Crt	Nr cadastral Nr. topografic	Suprafața* (mp)	Observații / Referințe
A1		1.900	Sector cadastral:50 Teren neimprejmuit;

B. Partea II. Proprietari și acte

Inscrieri privitoare la dreptul de proprietate și alte drepturi reale	Referințe
/	
Act Administrativ nr. 1075/15, din 19/03/2001 emis de CJPSDPAT SIBIU (titlu de proprietate);	
B1	A1
Intabulare, drept de PROPRIETATE, dobandit prin Reconstituire, cota actuala 1/1 1) VASU NICOLAE, Lipsă CNP	

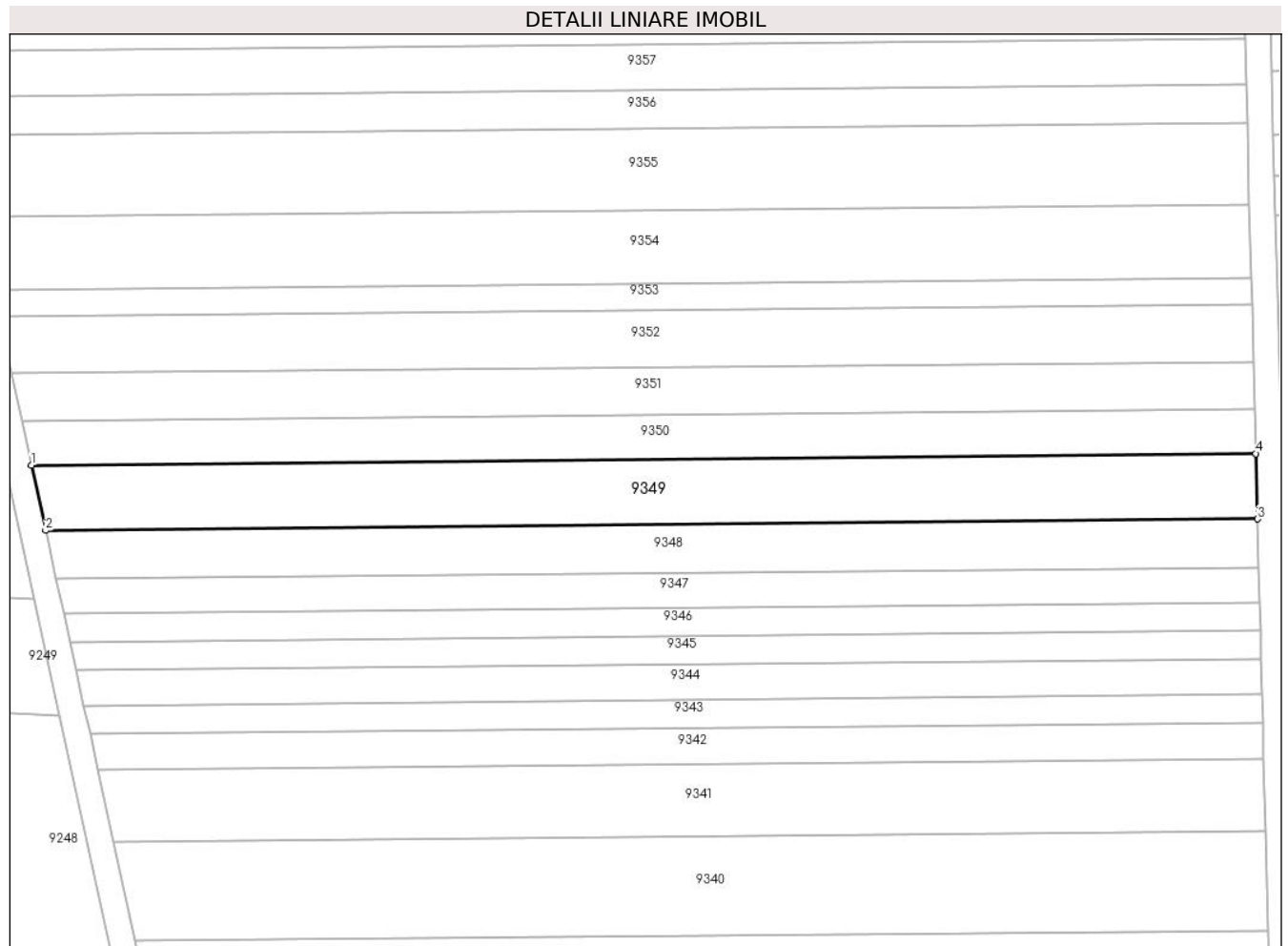
C. Partea III. SARCINI .

Inscrieri privind dezmembramintele dreptului de proprietate, drepturi reale de garanție și sarcini	Referințe
NU SUNT	

Teren

Nr cadastral	Suprafața (mp)*	Observații / Referințe
	1.900	

* Suprafața este determinată în planul de proiecție Stereo 70.



Date referitoare la teren

Crt	Categorie folosință	Intra vilan	Suprafața (mp)	Tarla	Parcelă	Nr. topo	Observații / Referințe
1	arabil	NU	1.900	51	1629/2/15	-	

Lungime Segmente

1) Valorile lungimilor segmentelor sunt obținute din proiecție în plan.

Punct început	X / Y	Punct sfârșit	X / Y	Lungime segment (** (m)
1	469.801,549 475.656,661	2	469.803,751 475.646,586	10.312
2	469.803,751 475.646,586	3	469.990,99 475.648,36	187.247
3	469.990,99 475.648,36	4	469.990,726 475.658,453	10.096
4	469.990,726 475.658,453	1	469.801,549 475.656,661	189.185

** Lungimile segmentelor sunt determinate în planul de proiecție Stereo 70 și sunt rotunjite la 1 milimetru.

***** Distanţa dintre puncte este formată din segmente cumulate ce sunt mai mici decât valoarea 1 milimetru.**

**DATE DESPRE IMOBILUL NR. 9350**

Oficiul de Cadastru și Publicitate Imobiliară SIBIU
Biroul de Cadastru și Publicitate Imobiliară Avrig

A. Partea I. Descrierea imobilului

TEREN Extravilan

Adresa: Jud. Sibiu

Nr. Crt	Nr cadastral Nr. topografic	Suprafața* (mp)	Observații / Referințe
A1		1.300	Sector cadastral:50 Teren neimprejmuit;

B. Partea II. Proprietari și acte

Inscrieri privitoare la dreptul de proprietate și alte drepturi reale	Referințe
/	
Act Administrativ nr. 979/15, din 20/06/2000 emis de CJPSDPAT SIBIU (titlu de proprietate);	
B1	A1
Intabulare, drept de PROPRIETATE, dobandit prin Reconstituire, cota actuala 1/1 1) DOBRIN VASILE, Lipsă CNP	

C. Partea III. SARCINI .

Inscrieri privind dezmembramintele dreptului de proprietate, drepturi reale de garanție și sarcini	Referințe
NU SUNT	

Teren

Nr cadastral	Suprafața (mp)*	Observații / Referințe
	1.300	

* Suprafața este determinată în planul de proiecție Stereo 70.

DETALII LINIARE IMOBIL	
	9358
	9357
	9356
	9355
	9354
	9353
	9352
	9351
2	9350
3	9349
	9348
	9347
	9346
9249	9345
	9344
	9343
	9342
9248	9341
	9340

Date referitoare la teren

Crt	Categorie folosință	Intra vilan	Suprafața (mp)	Tarla	Parcelă	Nr. topo	Observații / Referințe
1	arabil	NU	1.300	51	1629/2/16	-	

Lungime Segmente

1) Valorile lungimilor segmentelor sunt obținute din proiecție în plan.

Punct început	X / Y	Punct sfârșit	X / Y	Lungime segment (** (m)
1	469.990,547 475.665,299	2	469.800,056 475.663,495	190.5
2	469.800,056 475.663,495	3	469.801,549 475.656,661	6.995
3	469.801,549 475.656,661	4	469.990,726 475.658,453	189.185
4	469.990,726 475.658,453	1	469.990,547 475.665,299	6.849

** Lungimile segmentelor sunt determinate în planul de proiecție Stereo 70 și sunt rotunjite la 1 milimetru.

***** Distanţa dintre puncte este formată din segmente cumulate ce sunt mai mici decât valoarea 1 milimetru.**

**DATE DESPRE IMOBILUL NR. 9351**

Oficiul de Cadastru și Publicitate Imobiliară SIBIU
Biroul de Cadastru și Publicitate Imobiliară Avrig

A. Partea I. Descrierea imobilului

TEREN Extravilan

Adresa: Jud. Sibiu

Nr. Crt	Nr cadastral Nr. topografic	Suprafața* (mp)	Observații / Referințe
A1		1.400	Sector cadastral:50 Teren neimprejmuit;

B. Partea II. Proprietari și acte

Inscrieri privitoare la dreptul de proprietate și alte drepturi reale		Referințe
/		
Act Notarial nr. 516, din 27/03/2003 emis de NP POPA CORNELIA (act de partaj);		
B1	Intabulare, drept de PROPRIETATE, dobandit prin Conventie, cota actuala 1/1 1) ȘERBU IOAN	A1


C. Partea III. SARCINI .

Inscrieri privind dezmembramintele dreptului de proprietate, drepturi reale de garanție și sarcini	Referințe
NU SUNT	

Teren

Nr cadastral	Suprafața (mp)*	Observații / Referințe
	1.400	

* Suprafața este determinată în planul de proiecție Stereo 70.



Date referitoare la teren

Crt	Categorie folosință	Intra vilan	Suprafața (mp)	Tarla	Parcelă	Nr. topo	Observații / Referințe
1	arabil	NU	1.400	51	1629/2/17	-	

Lungime Segmente

1) Valorile lungimilor segmentelor sunt obținute din proiecție în plan.

Punct început	X / Y	Punct sfârșit	X / Y	Lungime segment (** (m)
1	469.798,458 475.670,802	2	469.800,056 475.663,495	7.48
2	469.800,056 475.663,495	3	469.990,547 475.665,299	190.5
3	469.990,547 475.665,299	4	469.990,356 475.672,62	7.323
4	469.990,356 475.672,62	1	469.798,458 475.670,802	191.906

** Lungimile segmentelor sunt determinate în planul de proiecție Stereo 70 și sunt rotunjite la 1 milimetru.

***** Distanţa dintre puncte este formată din segmente cumulate ce sunt mai mici decât valoarea 1 milimetru.**

**DATE DESPRE IMOBILUL NR. 9352**

Oficiul de Cadastru și Publicitate Imobiliară SIBIU
Biroul de Cadastru și Publicitate Imobiliară Avrig

A. Partea I. Descrierea imobilului

TEREN Extravilan

Adresa: Jud. Sibiu

Nr. Crt	Nr cadastral Nr. topografic	Suprafața* (mp)	Observații / Referințe
A1		1.700	Sector cadastral:50 Teren neimprejmuit;

B. Partea II. Proprietari și acte

Inscrieri privitoare la dreptul de proprietate și alte drepturi reale	Referințe
/	
Act Administrativ nr. 962/15, din 12/06/2000 emis de CJPSDPAT SIBIU (titlu de proprietate);	
B1	Intabulare, drept de PROPRIETATE, dobandit prin Reconstituire, cota actuala 1/1 1) BOGDAN V EUFROSINA , Lipsă CNP
Act Administrativ nr. 7072, din 07/11/2023 emis de PRIMĂRIA COMUNEI ARPAȘU DE JOS (adeverinta);	
B2	Se notează posesia faptică asupra cotei de 1/1 în favoarea lui 1) SC SOBIS SOLUTIONS SRL , CIF:12018818


C. Partea III. SARCINI .

Inscrieri privind dezmembramintele dreptului de proprietate, drepturi reale de garanție și sarcini	Referințe
NU SUNT	

Teren

Nr cadastral	Suprafața (mp)*	Observații / Referințe
	1.700	

* Suprafața este determinată în planul de proiecție Stereo 70.



Date referitoare la teren

Crt	Categorie folosință	Intra vilan	Suprafața (mp)	Tarla	Parcelă	Nr. topo	Observații / Referințe
1	arabil	NU	1.700	51	1629/2/18	-	

Lungime Segmente

1) Valorile lungimilor segmentelor sunt obținute din proiecție în plan.

Punct început	X / Y	Punct sfârșit	X / Y	Lungime segment (** (m)
1	469.990,125 475.681,438	2	469.796,535 475.679,604	193.599
2	469.796,535 475.679,604	3	469.798,458 475.670,802	9.01
3	469.798,458 475.670,802	4	469.990,356 475.672,62	191.906
4	469.990,356 475.672,62	1	469.990,125 475.681,438	8.821

** Lungimile segmentelor sunt determinate în planul de proiecție Stereo 70 și sunt rotunjite la 1 milimetru.

***** Distanţa dintre puncte este formată din segmente cumulate ce sunt mai mici decât valoarea 1 milimetru.**

**DATE DESPRE IMOBILUL NR. 9353**

Oficiul de Cadastru și Publicitate Imobiliară SIBIU
Biroul de Cadastru și Publicitate Imobiliară Avrig

A. Partea I. Descrierea imobilului

TEREN Extravilan

Adresa: Jud. Sibiu

Nr. Crt	Nr cadastral Nr. topografic	Suprafața* (mp)	Observații / Referințe
A1		800	Sector cadastral:50 Teren neimprejmuit;

B. Partea II. Proprietari și acte

Inscrieri privitoare la dreptul de proprietate și alte drepturi reale		Referințe
/		
Act Notarial nr. 3024, din 22/11/2016 emis de NP POPA MARIA CRISTINA (act de partaj);		
B1	Intabulare, drept de PROPRIETATE, dobandit prin Conventie, cota actuala 1/1 1) BOGDAN NICOLAE	A1


C. Partea III. SARCINI .

Inscrieri privind dezmembramintele dreptului de proprietate, drepturi reale de garanție și sarcini	Referințe
NU SUNT	

Teren

Nr cadastral	Suprafața (mp)*	Observații / Referințe
	800	

* Suprafața este determinată în planul de proiecție Stereo 70.



Date referitoare la teren

Crt	Categorie folosință	Intravilan	Suprafața (mp)	Tarla	Parcelă	Nr. topo	Observații / Referințe
1	arabil	NU	800	51	1629/2/19	-	

Lungime Segmente

1) Valorile lungimilor segmentelor sunt obținute din proiecție în plan.

Punct început	X / Y	Punct sfârșit	X / Y	Lungime segment (** (m)
1	469.990,017 475.685,561	2	469.795,635 475.683,719	194.391
2	469.795,635 475.683,719	3	469.796,535 475.679,604	4.213
3	469.796,535 475.679,604	4	469.990,125 475.681,438	193.599
4	469.990,125 475.681,438	1	469.990,017 475.685,561	4.124

** Lungimile segmentelor sunt determinate în planul de proiecție Stereo 70 și sunt rotunjite la 1 milimetru.

***** Distanţa dintre puncte este formată din segmente cumulate ce sunt mai mici decât valoarea 1 milimetru.**

**DATE DESPRE IMOBILUL NR. 9354**

Oficiul de Cadastru și Publicitate Imobiliară SIBIU
Biroul de Cadastru și Publicitate Imobiliară Avrig

A. Partea I. Descrierea imobilului

TEREN Extravilan

Adresa: Jud. Sibiu

Nr. Crt	Nr cadastral Nr. topografic	Suprafața* (mp)	Observații / Referințe
A1		2.200	Sector cadastral:50 Teren neimprejmuit;

B. Partea II. Proprietari și acte

Inscrieri privitoare la dreptul de proprietate și alte drepturi reale	Referințe
/	
Act Administrativ nr. 945/15, din 05/06/2000 emis de CJPSDPAT SIBIU (titlu de proprietate);	
B1	A1
Intabulare, drept de PROPRIETATE, dobandit prin Reconstituire, cota actuala 1/1 1) VASU AVISALON, Lipsă CNP	


C. Partea III. SARCINI .

Inscrieri privind dezmembramintele dreptului de proprietate, drepturi reale de garanție și sarcini	Referințe
NU SUNT	

Teren

Nr cadastral	Suprafața (mp)*	Observații / Referințe
	2.200	

* Suprafața este determinată în planul de proiecție Stereo 70.



Date referitoare la teren

Crt	Categorie folosință	Intra vilan	Suprafața (mp)	Tarla	Parcelă	Nr. topo	Observații / Referințe
1	arabil	NU	2.200	51	1629/2/20	-	

Lungime Segmente

1) Valorile lungimilor segmentelor sunt obținute din proiecție în plan.

Punct început	X / Y	Punct sfârșit	X / Y	Lungime segment (** (m)
1	469.989,723 475.696,813	2	469.793,18 475.694,951	196.552
2	469.793,18 475.694,951	3	469.795,635 475.683,719	11.497
3	469.795,635 475.683,719	4	469.990,017 475.685,561	194.391
4	469.990,017 475.685,561	1	469.989,723 475.696,813	11.256

** Lungimile segmentelor sunt determinate în planul de proiecție Stereo 70 și sunt rotunjite la 1 milimetru.

***** Distanţa dintre puncte este formată din segmente cumulate ce sunt mai mici decât valoarea 1 milimetru.**

**DATE DESPRE IMOBILUL NR. 9355**

Oficiul de Cadastru și Publicitate Imobiliară SIBIU
Biroul de Cadastru și Publicitate Imobiliară Avrig

A. Partea I. Descrierea imobilului

TEREN Extravilan

Adresa: Jud. Sibiu

Nr. Crt	Nr cadastral Nr. topografic	Suprafața* (mp)	Observații / Referințe
A1		2.500	Sector cadastral:50 Teren neimprejmut;

B. Partea II. Proprietari și acte

Inscrieri privitoare la dreptul de proprietate și alte drepturi reale		Referințe
/		
Act Notarial nr. 73, din 16/06/2010 emis de NP POPA CORNELIA (certificat de mostenitor);		
B1	Intabulare, drept de PROPRIETATE, dobandit prin Succesiune, cota actuala 1/2 1) VASU EMILIA-MARIA	A1
B2	Intabulare, drept de PROPRIETATE, dobandit prin Succesiune, cota actuala 1/2 1) VASU MARIOARA	A1


C. Partea III. SARCINI .

Inscrieri privind dezmembramintele dreptului de proprietate, drepturi reale de garanție și sarcini	Referințe
NU SUNT	

Teren

Nr cadastral	Suprafața (mp)*	Observații / Referințe
	2.500	

* Suprafața este determinată în planul de proiecție Stereo 70.



Date referitoare la teren

Crt	Categorie folosință	Intravilan	Suprafața (mp)	Tarla	Parcelă	Nr. topo	Observații / Referințe
1	arabil	NU	2.500	51	1629/2/21	-	

Lungime Segmente

1) Valorile lungimilor segmentelor sunt obținute din proiecție în plan.

Punct început	X / Y	Punct sfârșit	X / Y	Lungime segment (** (m)
1	469.989,393 475.709,452	2	469.790,423 475.707,567	198.979
2	469.790,423 475.707,567	3	469.793,18 475.694,951	12.914
3	469.793,18 475.694,951	4	469.989,723 475.696,813	196.552
4	469.989,723 475.696,813	1	469.989,393 475.709,452	12.643

** Lungimile segmentelor sunt determinate în planul de proiecție Stereo 70 și sunt rotunjite la 1 milimetru.

***** Distanţa dintre puncte este formată din segmente cumulate ce sunt mai mici decât valoarea 1 milimetru.**

**DATE DESPRE IMOBILUL NR. 9356**

Oficiul de Cadastru și Publicitate Imobiliară SIBIU
Biroul de Cadastru și Publicitate Imobiliară Avrig

A. Partea I. Descrierea imobilului

TEREN Extravilan

Adresa: Jud. Sibiu

Nr. Crt	Nr cadastral Nr. topografic	Suprafața* (mp)	Observații / Referințe
A1		1.200	Sector cadastral:50 Teren neimprejmuit;

B. Partea II. Proprietari și acte

Inscrieri privitoare la dreptul de proprietate și alte drepturi reale	Referințe
/	
Act Administrativ nr. 881/15, din 14/03/2000 emis de CJPSDPAT SIBIU (titlu de proprietate);	
B1	A1
Intabulare, drept de PROPRIETATE, dobandit prin Reconstituire, cota actuala 1/1	
1) PAVEL VICTORIA, Lipsă CNP	
2) PAVEL GHEORGHE, Lipsă CNP	


C. Partea III. SARCINI .

Inscrieri privind dezmembramintele dreptului de proprietate, drepturi reale de garanție și sarcini	Referințe
NU SUNT	

Teren

Nr cadastral	Suprafața (mp)*	Observații / Referințe
	1.200	

* Suprafața este determinată în planul de proiecție Stereo 70.



Date referitoare la teren

Crt	Categorie folosință	Intra vilan	Suprafața (mp)	Tarla	Parcelă	Nr. topo	Observații / Referințe
1	arabil	NU	1.200	51	1629/2/22	-	

Lungime Segmente

1) Valorile lungimilor segmentelor sunt obținute din proiecție în plan.

Punct început	X / Y	Punct sfârșit	X / Y	Lungime segment (** (m)
1	469.989,236 475.715,464	2	469.789,111 475.713,568	200.133
2	469.789,111 475.713,568	3	469.790,423 475.707,567	6.143
3	469.790,423 475.707,567	4	469.989,393 475.709,452	198.979
4	469.989,393 475.709,452	1	469.989,236 475.715,464	6.014

** Lungimile segmentelor sunt determinate în planul de proiecție Stereo 70 și sunt rotunjite la 1 milimetru.

***** Distanţa dintre puncte este formată din segmente cumulate ce sunt mai mici decât valoarea 1 milimetru.**

**DATE DESPRE IMOBILUL NR. 9357**

Oficiul de Cadastru și Publicitate Imobiliară SIBIU
Biroul de Cadastru și Publicitate Imobiliară Avrig

A. Partea I. Descrierea imobilului

TEREN Extravilan

Adresa: Jud. Sibiu

Nr. Crt	Nr cadastral Nr. topografic	Suprafața* (mp)	Observații / Referințe
A1		1.400	Sector cadastral:50 Teren neimprejmuit;

B. Partea II. Proprietari și acte

Inscrieri privitoare la dreptul de proprietate și alte drepturi reale	Referințe
/	
Act Administrativ nr. 754/15, din 06/01/1999 emis de CJPSDPAT SIBIU (titlu de proprietate);	
B1	A1
Intabulare, drept de PROPRIETATE, dobandit prin Reconstituire, cota actuala 1/1	
1) POP ZORIȚA, Lipsă CNP	
2) MORARIU FLORIN GHEORHE, Lipsă CNP	


C. Partea III. SARCINI .

Inscrieri privind dezmembramintele dreptului de proprietate, drepturi reale de garanție și sarcini	Referințe
NU SUNT	

Teren

Nr cadastral	Suprafața (mp)*	Observații / Referințe
	1.400	

* Suprafața este determinată în planul de proiecție Stereo 70.



Date referitoare la teren

Crt	Categorie folosință	Intra vilan	Suprafața (mp)	Tarla	Parcelă	Nr. topo	Observații / Referințe
1	arabil	NU	1.400	51	1629/2/23	-	

Lungime Segmente

1) Valorile lungimilor segmentelor sunt obținute din proiecție în plan.

Punct început	X / Y	Punct sfârșit	X / Y	Lungime segment (** (m)
1	469.787,59 475.720,526	2	469.789,111 475.713,568	7.122
2	469.789,111 475.713,568	3	469.989,236 475.715,464	200.133
3	469.989,236 475.715,464	4	469.989,053 475.722,435	6.973
4	469.989,053 475.722,435	1	469.787,59 475.720,526	201.472

** Lungimile segmentelor sunt determinate în planul de proiecție Stereo 70 și sunt rotunjite la 1 milimetru.

***** Distanţa dintre puncte este formată din segmente cumulate ce sunt mai mici decât valoarea 1 milimetru.**

**DATE DESPRE IMOBILUL NR. 9358**

Oficiul de Cadastru și Publicitate Imobiliară SIBIU
Biroul de Cadastru și Publicitate Imobiliară Avrig

A. Partea I. Descrierea imobilului

TEREN Extravilan

Adresa: Jud. Sibiu

Nr. Crt	Nr cadastral Nr. topografic	Suprafața* (mp)	Observații / Referințe
A1		1.400	Sector cadastral:50 Teren neimprejmuit;

B. Partea II. Proprietari și acte

Inscrieri privitoare la dreptul de proprietate și alte drepturi reale		Referințe
/		
Act Administrativ nr. 891/15, din 11/05/2000 emis de CJPSDPAT SIBIU (titlu de proprietate);		
B1	Intabulare, drept de PROPRIETATE, dobandit prin Reconstituire, cota actuala 6/8 1) BOERIU I DUMITRU 2) GRAMA I MARIA	A1
Act Notarial nr. 164, din 22/09/2017 emis de NP POPA CORNELIA (certificat de mostenitor);		
B2	Intabulare, drept de PROPRIETATE, dobandit prin Succesiune, cota actuala 1/8 1) BOERIU I DUMITRU	A1
B3	Intabulare, drept de PROPRIETATE, dobandit prin Succesiune, cota actuala 1/8 1) GRAMA I MARIA	A1

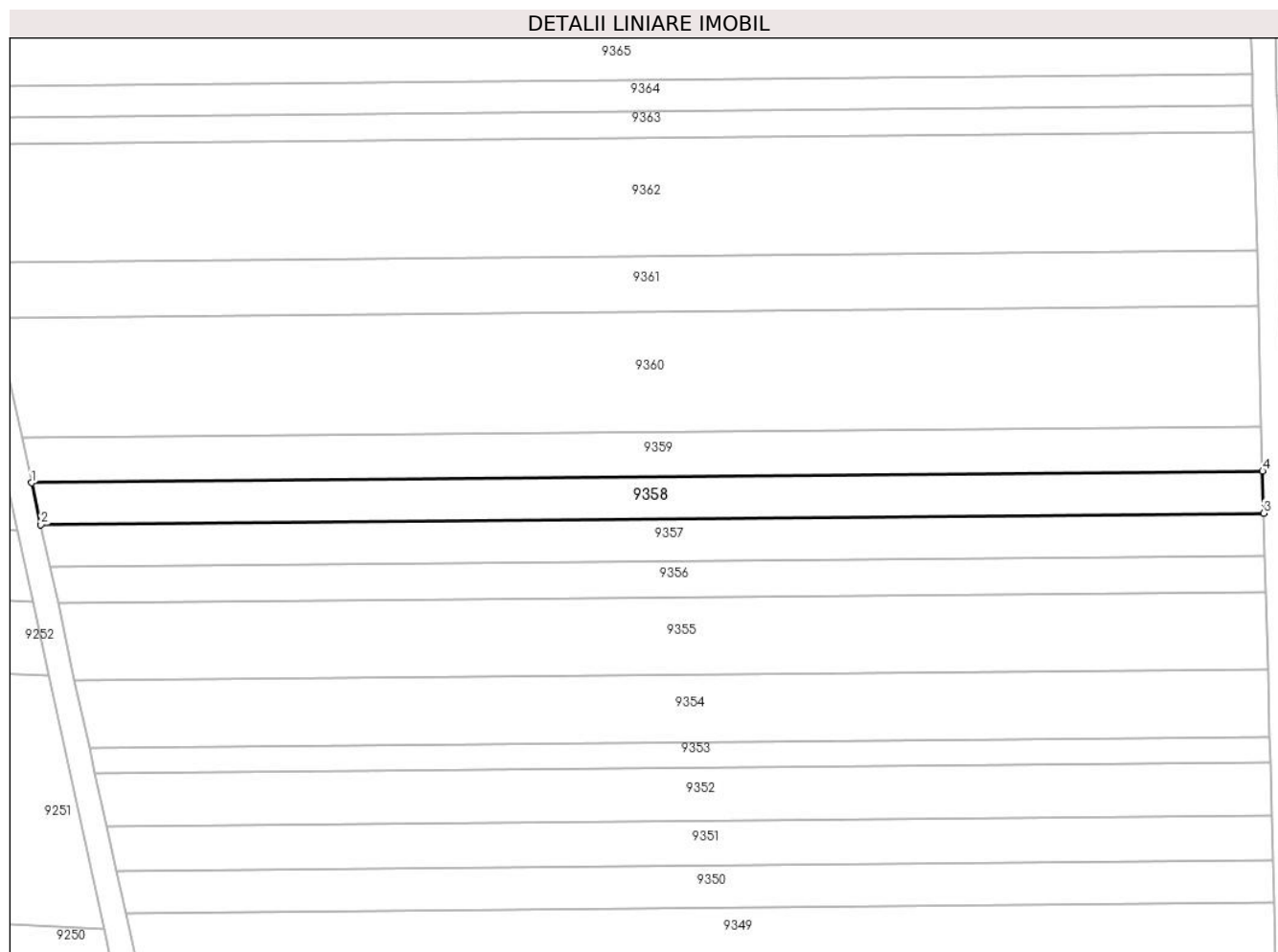
C. Partea III. SARCINI .

Inscrieri privind dezmembramintele dreptului de proprietate, drepturi reale de garanție și sarcini	Referințe
NU SUNT	

Teren

Nr cadastral	Suprafața (mp)*	Observații / Referințe
	1.400	

* Suprafața este determinată în planul de proiecție Stereo 70.



Date referitoare la teren

Crt	Categorie folosință	Intravilan	Suprafața (mp)	Tarla	Parcelă	Nr. topo	Observații / Referințe
1	arabil	NU	1.400	51	1629/2/24	-	

Lungime Segmente

1) Valorile lungimilor segmentelor sunt obținute din proiecție în plan.

Punct început	X / Y	Punct sfârșit	X / Y	Lungime segment (** (m)
1	469.786,08 475.727,438	2	469.787,59 475.720,526	7.075
2	469.787,59 475.720,526	3	469.989,053 475.722,435	201.472
3	469.989,053 475.722,435	4	469.988,872 475.729,359	6.927
4	469.988,872 475.729,359	1	469.786,08 475.727,438	202.802

** Lungimile segmentelor sunt determinate în planul de proiecție Stereo 70 și sunt rotunjite la 1 milimetru.

***** Distanţa dintre puncte este formată din segmente cumulate ce sunt mai mici decât valoarea 1 milimetru.**

**DATE DESPRE IMOBILUL NR. 9359**

Oficiul de Cadastru și Publicitate Imobiliară SIBIU
Biroul de Cadastru și Publicitate Imobiliară Avrig

A. Partea I. Descrierea imobilului

TEREN Extravilan

Adresa: Jud. Sibiu

Nr. Crt	Nr cadastral Nr. topografic	Suprafața* (mp)	Observații / Referințe
A1		1.500	Sector cadastral:50 Teren neimprejmut;

B. Partea II. Proprietari și acte

Inscrieri privitoare la dreptul de proprietate și alte drepturi reale		Referințe
/		
Act Notarial nr. 26, din 28/02/2013 emis de NP POPA CORNELIA (certificat de mostenitor);		
B1	Intabulare, drept de PROPRIETATE, dobandit prin Succesiune, cota actuala 1/2 1) CÂNDEA VICTORIA-FLORENTINA	A1
B2	Intabulare, drept de PROPRIETATE, dobandit prin Succesiune, cota actuala 1/2 1) SILEA MARIA , Lipsă CNP	A1

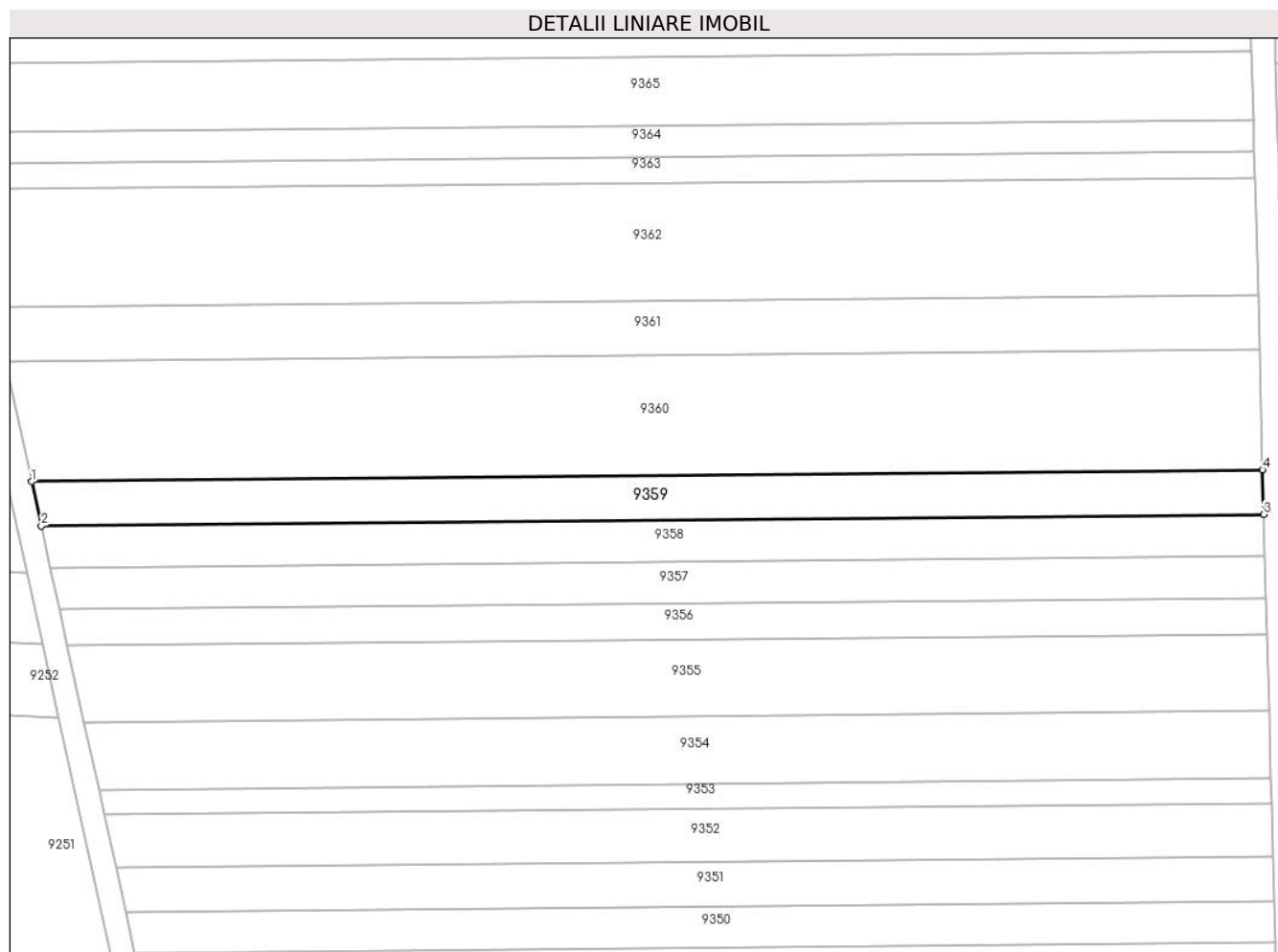
C. Partea III. SARCINI .

Inscrieri privind dezmembramintele dreptului de proprietate, drepturi reale de garanție și sarcini	Referințe
NU SUNT	

Teren

Nr cadastral	Suprafața (mp)*	Observații / Referințe
	1.500	

* Suprafața este determinată în planul de proiecție Stereo 70.



Date referitoare la teren

Crt	Categorie folosință	Intra vilan	Suprafața (mp)	Tarla	Parcelă	Nr. topo	Observații / Referințe
1	arabil	NU	1.500	51	1629/2/25	-	

Lungime Segmente

1) Valorile lungimilor segmentelor sunt obținute din proiecție în plan.

Punct început	X / Y	Punct sfârșit	X / Y	Lungime segment (** (m)
1	469.784,472 475.734,794	2	469.786,08 475.727,438	7.529
2	469.786,08 475.727,438	3	469.988,872 475.729,359	202.802
3	469.988,872 475.729,359	4	469.988,68 475.736,729	7.372
4	469.988,68 475.736,729	1	469.784,472 475.734,794	204.217

** Lungimile segmentelor sunt determinate în planul de proiecție Stereo 70 și sunt rotunjite la 1 milimetru.

***** Distanţa dintre puncte este formată din segmente cumulate ce sunt mai mici decât valoarea 1 milimetru.**

**DATE DESPRE IMOBILUL NR. 9360**

Oficiul de Cadastru și Publicitate Imobiliară SIBIU
Biroul de Cadastru și Publicitate Imobiliară Avrig

A. Partea I. Descrierea imobilului

TEREN Extravilan

Adresa: Jud. Sibiu

Nr. Crt	Nr cadastral Nr. topografic	Suprafața* (mp)	Observații / Referințe
A1		4.100	Sector cadastral:50 Teren neimprejmuit;

B. Partea II. Proprietari și acte

Inscrieri privitoare la dreptul de proprietate și alte drepturi reale		Referințe
/		
Act Notarial nr. 176, din 18/11/2014 emis de NP POPA CORNELIA (certificat de mostenitor);		
B1	Intabulare, drept de PROPRIETATE, dobandit prin Succesiune, cota actuala 1/2 1) DAVID RODICA-EUFROSINA	A1
B2	Intabulare, drept de PROPRIETATE, dobandit prin Succesiune, cota actuala 1/2 1) VASU NICOLAE	A1


C. Partea III. SARCINI .

Inscrieri privind dezmembramintele dreptului de proprietate, drepturi reale de garanție și sarcini	Referințe
NU SUNT	

Teren

Nr cadastral	Suprafața (mp)*	Observații / Referințe
	4.100	

* Suprafața este determinată în planul de proiecție Stereo 70.



Date referitoare la teren

Crt	Categorie folosință	Intra vilan	Suprafața (mp)	Tarla	Parcelă	Nr. topo	Observații / Referințe
1	arabil	NU	4.100	51	1629/2/26	-	

Lungime Segmente

1) Valorile lungimilor segmentelor sunt obținute din proiecție în plan.

Punct început	X / Y	Punct sfârșit	X / Y	Lungime segment (** (m)
1	469.988,16 475.756,615	2	469.780,133 475.754,644	208.036
2	469.780,133 475.754,644	3	469.784,472 475.734,794	20.319
3	469.784,472 475.734,794	4	469.988,68 475.736,729	204.217
4	469.988,68 475.736,729	1	469.988,16 475.756,615	19.893

** Lungimile segmentelor sunt determinate în planul de proiecție Stereo 70 și sunt rotunjite la 1 milimetru.

***** Distanţa dintre puncte este formată din segmente cumulate ce sunt mai mici decât valoarea 1 milimetru.**

**DATE DESPRE IMOBILUL NR. 9361**

Oficiul de Cadastru și Publicitate Imobiliară SIBIU
Biroul de Cadastru și Publicitate Imobiliară Avrig

A. Partea I. Descrierea imobilului

TEREN Extravilan

Adresa: Jud. Sibiu

Nr. Crt	Nr cadastral Nr. topografic	Suprafața* (mp)	Observații / Referințe
A1		1.900	Sector cadastral:50 Teren neimprejmuit;

B. Partea II. Proprietari și acte

Inscrieri privitoare la dreptul de proprietate și alte drepturi reale	Referințe
/	
Act Administrativ nr. 1051/15, din 05/01/2001 emis de CJPSDPAT SIBIU (titlu de proprietate);	
B1	A1
Intabulare, drept de PROPRIETATE, dobandit prin Reconstituire, cota actuala 1/1 1) VASU P VASILE, Lipsă CNP	


C. Partea III. SARCINI .

Inscrieri privind dezmembramintele dreptului de proprietate, drepturi reale de garanție și sarcini	Referințe
NU SUNT	

Teren

Nr cadastral	Suprafața (mp)*	Observații / Referințe
	1.900	

* Suprafața este determinată în planul de proiecție Stereo 70.



Date referitoare la teren

Crt	Categorie folosință	Intravilan	Suprafața (mp)	Tarla	Parcelă	Nr. topo	Observații / Referințe
1	arabil	NU	1.900	51	1629/2/27	-	

Lungime Segmente

1) Valorile lungimilor segmentelor sunt obținute din proiecție în plan.

Punct început	X / Y	Punct sfârșit	X / Y	Lungime segment (** (m)
1	469.987,922 475.765,708	2	469.778,149 475.763,721	209.782
2	469.778,149 475.763,721	3	469.780,133 475.754,644	9.291
3	469.780,133 475.754,644	4	469.988,16 475.756,615	208.036
4	469.988,16 475.756,615	1	469.987,922 475.765,708	9.096

** Lungimile segmentelor sunt determinate în planul de proiecție Stereo 70 și sunt rotunjite la 1 milimetru.

***** Distanţa dintre puncte este formată din segmente cumulate ce sunt mai mici decât valoarea 1 milimetru.**

**DATE DESPRE IMOBILUL NR. 9362**

Oficiul de Cadastru și Publicitate Imobiliară SIBIU
Biroul de Cadastru și Publicitate Imobiliară Avrig

A. Partea I. Descrierea imobilului

TEREN Extravilan

Adresa: Jud. Sibiu

Nr. Crt	Nr cadastral Nr. topografic	Suprafața* (mp)	Observații / Referințe
A1		4.100	Sector cadastral:50 Teren neimprejmuit;

B. Partea II. Proprietari și acte

Inscrieri privitoare la dreptul de proprietate și alte drepturi reale		Referințe
/		
Act Notarial nr. 148, din 13/09/2016 emis de NP POPA CORNELIA (certificat de mostenitor);		
B1	Intabulare, drept de PROPRIETATE, dobandit prin Succesiune, cota actuala 1/12 1) CHIRILĂ N EUFROSINA	A1
B2	Intabulare, drept de PROPRIETATE, dobandit prin Succesiune, cota actuala 1/12 1) GRAMA N ROMUL GHEORGHE	A1
B3	Intabulare, drept de PROPRIETATE, dobandit prin Succesiune, cota actuala 1/12 1) MOLDOVAN MARIANA-ANA	A1
Act Administrativ nr. 1104/15, din 11/04/2001 emis de CJPSDPAT SIBIU (titlu de proprietate);		
B3	Intabulare, drept de PROPRIETATE, dobandit prin Reconstituire, cota actuala 9/12 1) GRAMA ROMUL , lipsă CNP 2) MOLDOVAN MARIANA , lipsă CNP 3) CHIRILA EUFROSINA , lipsă CNP	A1


C. Partea III. SARCINI .

Inscrieri privind dezmembramintele dreptului de proprietate, drepturi reale de garanție și sarcini	Referințe
NU SUNT	

Teren

Nr cadastral	Suprafața (mp)*	Observații / Referințe
	4.100	

* Suprafața este determinată în planul de proiecție Stereo 70.



Date referitoare la teren

Crt	Categorie folosință	Intravilan	Suprafața (mp)	Tarla	Parcelă	Nr. topo	Observații / Referințe
1	faneata	NU	4.100	51	1629/2/28	-	

Lungime Segmente

1) Valorile lungimilor segmentelor sunt obținute din proiecție în plan.

Punct început	X / Y	Punct sfârșit	X / Y	Lungime segment (** (m)
1	469.987,412 475.785,218	2	469.777,585 475.783,23	209.837
2	469.777,585 475.783,23	3	469.777,457 475.766,887	16.344
3	469.777,457 475.766,887	4	469.778,149 475.763,721	3.241
4	469.778,149 475.763,721	5	469.987,922 475.765,708	209.782
5	469.987,922 475.765,708	1	469.987,412 475.785,218	19.516

**** Lungimile segmentelor sunt determinate în planul de proiecție Stereo 70 și sunt rotunjite la 1 milimetru.**

***** Distanța dintre puncte este formată din segmente cumulate ce sunt mai mici decât valoarea 1 milimetru.**

**DATE DESPRE IMOBILUL NR. 9363**

Oficiul de Cadastru și Publicitate Imobiliară SIBIU
Biroul de Cadastru și Publicitate Imobiliară Avrig

A. Partea I. Descrierea imobilului

TEREN Extravilan

Adresa: Jud. Sibiu

Nr. Crt	Nr cadastral Nr. topografic	Suprafața* (mp)	Observații / Referințe
A1		900	Sector cadastral:50 Teren neimprejmut;

B. Partea II. Proprietari și acte

Inscrieri privitoare la dreptul de proprietate și alte drepturi reale		Referințe
/		
Act Notarial nr. 23, din 17/02/2012 emis de NP POPA CORNELIA (certificat de mostenitor);		
B1	Intabulare, drept de PROPRIETATE, dobandit prin Succesiune, cota actuala 2/8 1) VASU GHEORGHE-LEON	A1
B2	Intabulare, drept de PROPRIETATE, dobandit prin Succesiune, cota actuala 1/8 1) VASU VASILE-PAVEL	A1
Act Administrativ nr. 7073, din 07/11/2023 emis de PRIMĂRIA COMUNEI ARPAȘU DE JOS (adeverinta);		
B2	Se notează posesia faptică asupra cotei de 1/1 în favoarea lui 1) SC SOBIS SOLUTIONS SRL, CIF:12018818	A1
Act Notarial nr. 23, din 17/02/2012 emis de NP POPA CORNELIA (certificat de mostenitor);		
B3	Intabulare, drept de PROPRIETATE, dobandit prin Succesiune, cota actuala 1/8 1) VASU GHEORGHE-IOAN	A1
Act Notarial nr. 7, din 13/02/2012 emis de NP FRATEȘ MIRELA (certificat de mostenitor);		
B4	Intabulare, drept de PROPRIETATE, dobandit prin Succesiune, cota actuala 4/8 1) DUȚIA AURORA	A1

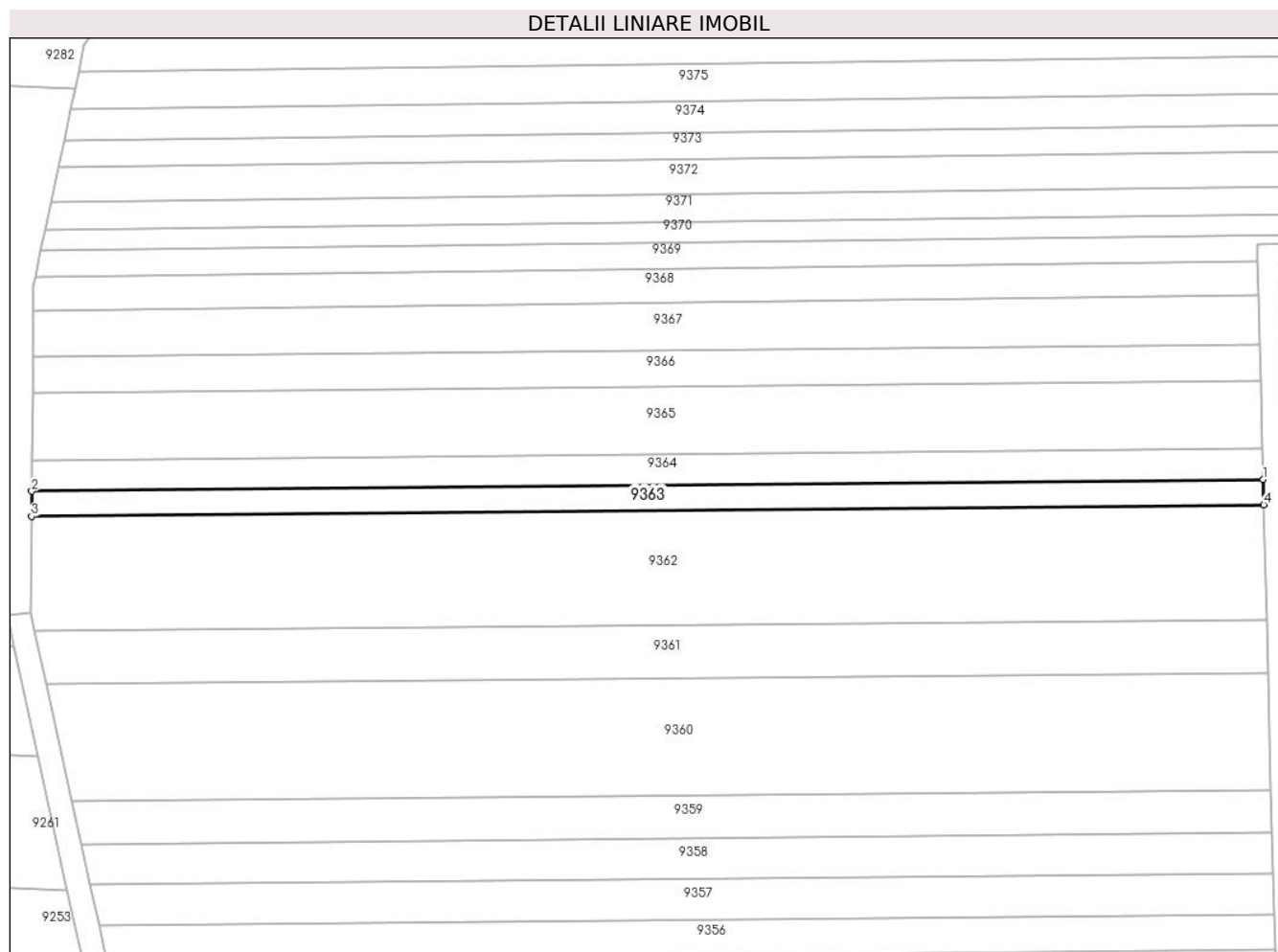
C. Partea III. SARCINI .

Inscrieri privind dezmembramintele dreptului de proprietate, drepturi reale de garanție și sarcini	Referințe
NU SUNT	

Teren

Nr cadastral	Suprafața (mp)*	Observații / Referințe
	900	

* Suprafața este determinată în planul de proiecție Stereo 70.



Date referitoare la teren

Crt	Categorie folosință	Intravilan	Suprafața (mp)	Tarla	Parcelă	Nr. topo	Observații / Referințe
1	arabil	NU	900	51	1629/2/29	-	

Lungime Segmente

1) Valorile lungimilor segmentelor sunt obținute din proiecție în plan.

Punct început	X / Y	Punct sfârșit	X / Y	Lungime segment (** (m)
1	469.987,3 475.789,508	2	469.777,618 475.787,521	209.691
2	469.777,618 475.787,521	3	469.777,585 475.783,23	4.291
3	469.777,585 475.783,23	4	469.987,412 475.785,218	209.837
4	469.987,412 475.785,218	1	469.987,3 475.789,508	4.291

** Lungimile segmentelor sunt determinate în planul de proiecție Stereo 70 și sunt rotunjite la 1 milimetru.

***** Distanţa dintre puncte este formată din segmente cumulate ce sunt mai mici decât valoarea 1 milimetru.**

**DATE DESPRE IMOBILUL NR. 9364**

Oficiul de Cadastru și Publicitate Imobiliară SIBIU
Biroul de Cadastru și Publicitate Imobiliară Avrig

A. Partea I. Descrierea imobilului

TEREN Extravilan

Adresa: Jud. Sibiu

Nr. Crt	Nr cadastral Nr. topografic	Suprafața* (mp)	Observații / Referințe
A1		1.100	Sector cadastral:50 Teren neimprejmuit;

B. Partea II. Proprietari și acte

Inscrieri privitoare la dreptul de proprietate și alte drepturi reale		Referințe
/		
Act Administrativ nr. 895/15, din 12/05/2000 emis de CJPSDPAT SIBIU (titlu de proprietate);		
B1	Intabulare, drept de PROPRIETATE, dobandit prin Reconstituire, cota actuala 1/1 1) VASU GHEORGHE, Lipsă CNP 2) FUCIU VICTORIA, Lipsă CNP 3) LIE MARIA OCTAVIA, Lipsă CNP	A1

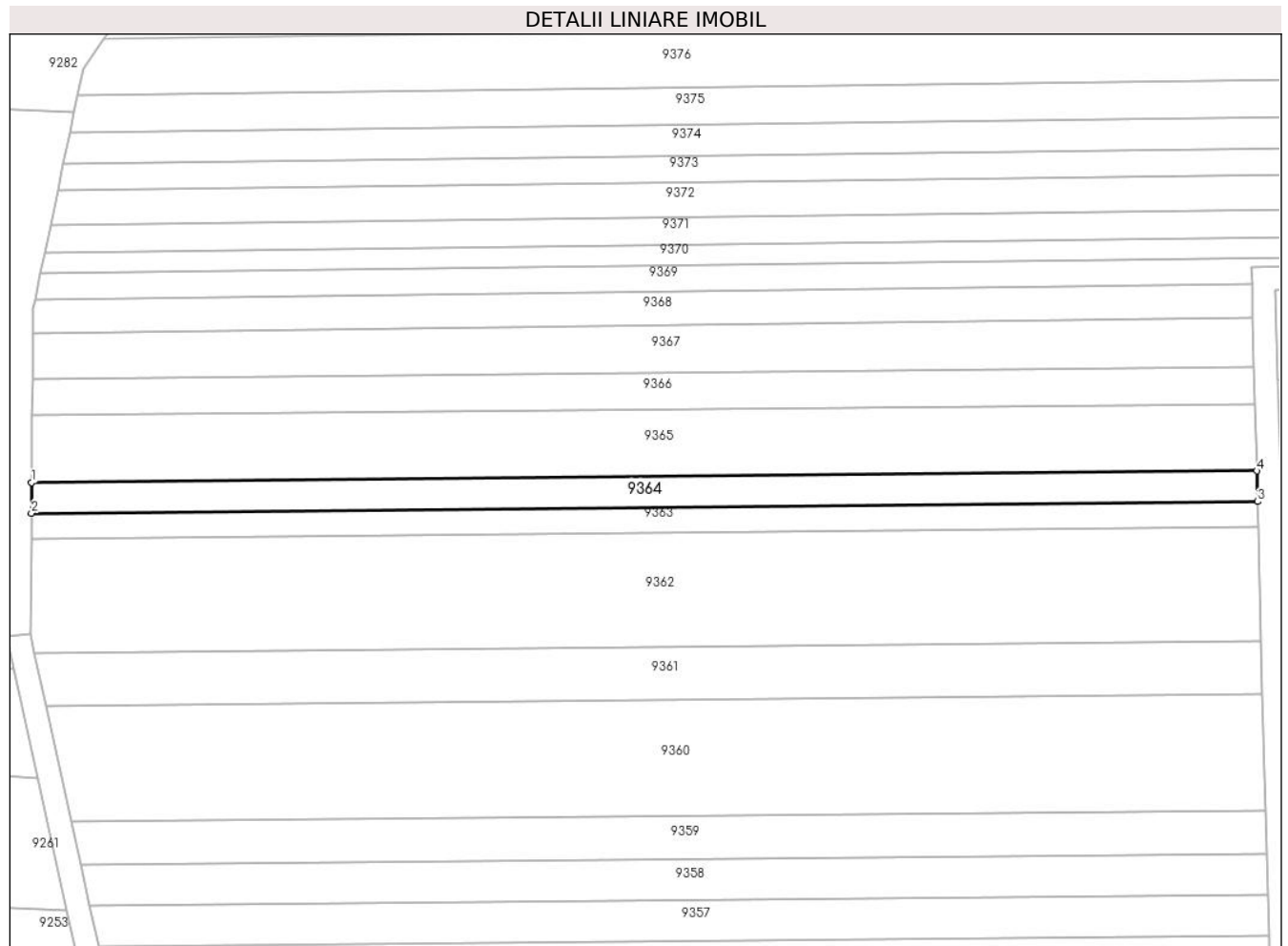
C. Partea III. SARCINI .

Inscrieri privind dezmembramintele dreptului de proprietate, drepturi reale de garanție și sarcini	Referințe
NU SUNT	

Teren

Nr cadastral	Suprafața (mp)*	Observații / Referințe
	1.100	

* Suprafața este determinată în planul de proiecție Stereo 70.



Date referitoare la teren

Crt	Categorie folosință	Intravilan	Suprafața (mp)	Tarla	Parcelă	Nr. topo	Observații / Referințe
1	arabil	NU	1.100	51	1629/2/30	-	

Lungime Segmente

1) Valorile lungimilor segmentelor sunt obținute din proiecție în plan.

Punct început	X / Y	Punct sfârșit	X / Y	Lungime segment (** (m)
1	469.777,659 475.792,77	2	469.777,618 475.787,521	5.249
2	469.777,618 475.787,521	3	469.987,3 475.789,508	209.691
3	469.987,3 475.789,508	4	469.987,163 475.794,755	5.249
4	469.987,163 475.794,755	1	469.777,659 475.792,77	209.513

** Lungimile segmentelor sunt determinate în planul de proiecție Stereo 70 și sunt rotunjite la 1 milimetru.

***** Distanţa dintre puncte este formată din segmente cumulate ce sunt mai mici decât valoarea 1 milimetru.**

**DATE DESPRE IMOBILUL NR. 9365**

Oficiul de Cadastru și Publicitate Imobiliară SIBIU
Biroul de Cadastru și Publicitate Imobiliară Avrig

A. Partea I. Descrierea imobilului

TEREN Extravilan

Adresa: Jud. Sibiu

Nr. Crt	Nr cadastral Nr. topografic	Suprafața* (mp)	Observații / Referințe
A1		2.400	Sector cadastral:50 Teren neimprejmuit;

B. Partea II. Proprietari și acte

Inscrieri privitoare la dreptul de proprietate și alte drepturi reale	Referințe
/	
Act Administrativ nr. 1097/15, din 05/04/2001 emis de CJPSDPAT SIBIU (titlu de proprietate);	
B1	A1
Intabulare, drept de PROPRIETATE, dobandit prin Reconstituire, cota actuala 1/1 1) VASU EUFROSINA, Lipsă CNP	


C. Partea III. SARCINI .

Inscrieri privind dezmembramintele dreptului de proprietate, drepturi reale de garanție și sarcini	Referințe
NU SUNT	

Teren

Nr cadastral	Suprafața (mp)*	Observații / Referințe
	2.400	

* Suprafața este determinată în planul de proiecție Stereo 70.



Date referitoare la teren

Crt	Categorie folosință	Intra vilan	Suprafața (mp)	Tarla	Parcelă	Nr. topo	Observații / Referințe
1	arabil	NU	2.400	51	1629/2/31	-	

Lungime Segmente

1) Valorile lungimilor segmentelor sunt obținute din proiecție în plan.

Punct început	X / Y	Punct sfârșit	X / Y	Lungime segment (** (m)
1	469.986,863 475.806,218	2	469.777,748 475.804,237	209.124
2	469.777,748 475.804,237	3	469.777,659 475.792,77	11.468
3	469.777,659 475.792,77	4	469.987,163 475.794,755	209.513
4	469.987,163 475.794,755	1	469.986,863 475.806,218	11.467

** Lungimile segmentelor sunt determinate în planul de proiecție Stereo 70 și sunt rotunjite la 1 milimetru.

***** Distanţa dintre puncte este formată din segmente cumulate ce sunt mai mici decât valoarea 1 milimetru.**

**DATE DESPRE IMOBILUL NR. 9366**

Oficiul de Cadastru și Publicitate Imobiliară SIBIU
Biroul de Cadastru și Publicitate Imobiliară Avrig

A. Partea I. Descrierea imobilului

TEREN Extravilan

Adresa: Jud. Sibiu

Nr. Crt	Nr cadastral Nr. topografic	Suprafața* (mp)	Observații / Referințe
A1		1.300	Sector cadastral:50 Teren neimprejmuit;

B. Partea II. Proprietari și acte

Inscrieri privitoare la dreptul de proprietate și alte drepturi reale	Referințe
/	
Act Administrativ nr. 943/15, din 02/06/2000 emis de CJPSDPAT SIBIU (titlu de proprietate);	
B1	A1
Intabulare, drept de PROPRIETATE, dobandit prin Reconstituire, cota actuala 1/1 1) VASU V VASILE, Lipsă CNP	


C. Partea III. SARCINI .

Inscrieri privind dezmembramintele dreptului de proprietate, drepturi reale de garanție și sarcini	Referințe
NU SUNT	

Teren

Nr cadastral	Suprafața (mp)*	Observații / Referințe
	1.300	

* Suprafața este determinată în planul de proiecție Stereo 70.



Date referitoare la teren

Crt	Categorie folosință	Intravilan	Suprafața (mp)	Tarla	Parcelă	Nr. topo	Observații / Referințe
1	arabil	NU	1.300	51	1629/2/32	-	

Lungime Segmente

1) Valorile lungimilor segmentelor sunt obținute din proiecție în plan.

Punct început	X / Y	Punct sfârșit	X / Y	Lungime segment (** (m)
1	469.777,797 475.810,457	2	469.777,748 475.804,237	6.22
2	469.777,748 475.804,237	3	469.986,863 475.806,218	209.124
3	469.986,863 475.806,218	4	469.986,7 475.812,436	6.22
4	469.986,7 475.812,436	1	469.777,797 475.810,457	208.913

** Lungimile segmentelor sunt determinate în planul de proiecție Stereo 70 și sunt rotunjite la 1 milimetru.

***** Distanţa dintre puncte este formată din segmente cumulate ce sunt mai mici decât valoarea 1 milimetru.**

**DATE DESPRE IMOBILUL NR. 9367**

Oficiul de Cadastru și Publicitate Imobiliară SIBIU
Biroul de Cadastru și Publicitate Imobiliară Avrig

A. Partea I. Descrierea imobilului

TEREN Extravilan

Adresa: Jud. Sibiu

Nr. Crt	Nr cadastral Nr. topografic	Suprafața* (mp)	Observații / Referințe
A1		1.700	Sector cadastral:50 Teren neimprejmut;

B. Partea II. Proprietari și acte

Inscrieri privitoare la dreptul de proprietate și alte drepturi reale		Referințe
/		
Act Administrativ nr. 1090/15, din 28/03/2001 emis de CJPSDPAT SIBIU (titlu de proprietate);		
B1	Intabulare, drept de PROPRIETATE, dobandit prin Reconstituire, cota actuala 1/2 1) BOGDAN T LIVIU , Lipsă CNP	A1
Act Notarial nr. 684, din 27/05/2005 emis de NP ECHIM SIMION (act de sistare indiviziune si partaj);		
B2	Intabulare, drept de PROPRIETATE, dobandit prin lesire Din Indiviziune, cota actuala 1/2 1) BOGDAN SORIN VIOREL	A1


C. Partea III. SARCINI .

Inscrieri privind dezmembramintele dreptului de proprietate, drepturi reale de garanție și sarcini	Referințe
NU SUNT	

Teren

Nr cadastral	Suprafața (mp)*	Observații / Referințe
	1.700	

* Suprafața este determinată în planul de proiecție Stereo 70.



Date referitoare la teren

Crt	Categorie folosință	Intra vilan	Suprafața (mp)	Tarla	Parcelă	Nr. topo	Observații / Referințe
1	arabil	NU	1.700	51	1629/2/33	-	

Lungime Segmente

1) Valorile lungimilor segmentelor sunt obținute din proiecție în plan.

Punct început	X / Y	Punct sfârșit	X / Y	Lungime segment (** (m)
1	469.986,479 475.820,905	2	469.777,858 475.818,274	208.638
2	469.777,858 475.818,274	3	469.777,797 475.810,457	7.816
3	469.777,797 475.810,457	4	469.986,7 475.812,436	208.913
4	469.986,7 475.812,436	1	469.986,479 475.820,905	8.471

** Lungimile segmentelor sunt determinate în planul de proiecție Stereo 70 și sunt rotunjite la 1 milimetru.

***** Distanţa dintre puncte este formată din segmente cumulate ce sunt mai mici decât valoarea 1 milimetru.**

**DATE DESPRE IMOBILUL NR. 9368**

Oficiul de Cadastru și Publicitate Imobiliară SIBIU
Biroul de Cadastru și Publicitate Imobiliară Avrig

A. Partea I. Descrierea imobilului

TEREN Extravilan

Adresa: Jud. Sibiu

Nr. Crt	Nr cadastral Nr. topografic	Suprafața* (mp)	Observații / Referințe
A1		1.200	Sector cadastral:50 Teren neimprejmuit;

B. Partea II. Proprietari și acte

Inscrieri privitoare la dreptul de proprietate și alte drepturi reale	Referințe
/	
Act Administrativ nr. 988/15, din 23/06/2000 emis de CJPSDPAT SIBIU (titlu de proprietate);	
B1	Intabulare, drept de PROPRIETATE, dobândit prin Reconstituire, cota actuala 1/1 1) BRATU LUCICA STELUȚA , Lipsă CNP
Act Administrativ nr. 7074, din 07/11/2023 emis de PRIMĂRIA COMUNEI ARPAȘU DE JOS (adeverinta);	
B2	Se notează posesia faptică asupra cotei de 1/1 în favoarea lui 1) SC SOBIS SOLUTIONS SRL , CIF:12018818


C. Partea III. SARCINI .

Inscrieri privind dezmembramintele dreptului de proprietate, drepturi reale de garanție și sarcini	Referințe
NU SUNT	

Teren

Nr cadastral	Suprafața (mp)*	Observații / Referințe
	1.200	

* Suprafața este determinată în planul de proiecție Stereo 70.



Date referitoare la teren

Crt	Categorie folosință	Intravilan	Suprafața (mp)	Tarla	Parcelă	Nr. topo	Observații / Referințe
1	arabil	NU	1.200	51	1629/2/34	-	

Lungime Segmente

1) Valorile lungimilor segmentelor sunt obținute din proiecție în plan.

Punct început	X / Y	Punct sfârșit	X / Y	Lungime segment (** (m)
1	469.778,221 475.824,034	2	469.777,89 475.822,459	1.61
2	469.777,89 475.822,459	3	469.777,858 475.818,274	4.186
3	469.777,858 475.818,274	4	469.986,479 475.820,905	208.638
4	469.986,479 475.820,905	5	469.986,329 475.826,659	5.756
5	469.986,329 475.826,659	1	469.778,221 475.824,034	208.124

**** Lungimile segmentelor sunt determinate în planul de proiecție Stereo 70 și sunt rotunjite la 1 milimetru.**

***** Distanța dintre puncte este formată din segmente cumulate ce sunt mai mici decât valoarea 1 milimetru.**

**DATE DESPRE IMOBILUL NR. 9369**

Oficiul de Cadastru și Publicitate Imobiliară SIBIU
Biroul de Cadastru și Publicitate Imobiliară Avrig

A. Partea I. Descrierea imobilului

TEREN Extravilan

Adresa: Jud. Sibiu

Nr. Crt	Nr cadastral Nr. topografic	Suprafața* (mp)	Observații / Referințe
A1		1.000	Sector cadastral:50 Teren neimprejmuit;

B. Partea II. Proprietari și acte

Inscrieri privitoare la dreptul de proprietate și alte drepturi reale	Referințe
/	
Act Notarial nr. 591, din 29/03/2011 emis de NP POPA CORNELIA (contract de vanzare-cumparare);	
B1	A1
Intabulare, drept de PROPRIETATE, dobandit prin Conventie, cota actuala 1/1	
1) SC SOBIS SOLUTIONS SRL, CIF:12018818	


C. Partea III. SARCINI .

Inscrieri privind dezmembramintele dreptului de proprietate, drepturi reale de garanție și sarcini	Referințe
NU SUNT	

Teren

Nr cadastral	Suprafața (mp)*	Observații / Referințe
	1.000	

* Suprafața este determinată în planul de proiecție Stereo 70.



Date referitoare la teren

Crt	Categorie folosință	Intravilan	Suprafața (mp)	Tarla	Parcelă	Nr. topo	Observații / Referințe
1	arabil	NU	1.000	51	1629/2/35	-	

Lungime Segmente

1) Valorile lungimilor segmentelor sunt obținute din proiecție în plan.

Punct început	X / Y	Punct sfârșit	X / Y	Lungime segment (** (m)
1	470.069,371 475.832,115	2	469.779,15 475.828,455	290.244
2	469.779,15 475.828,455	3	469.778,221 475.824,034	4.517
3	469.778,221 475.824,034	4	469.986,329 475.826,659	208.124
4	469.986,329 475.826,659	5	469.986,254 475.829,524	2.866
5	469.986,254 475.829,524	6	470.069,397 475.831,619	83.17

Punct început	X / Y	Punct sfârșit	X / Y	Lungime segment (** (m)
6	470.069,397 475.831,619	1	470.069,371 475.832,115	0.496

** Lungimile segmentelor sunt determinate în planul de proiecție Stereo 70 și sunt rotunjite la 1 milimetru.

*** Distanța dintre puncte este formată din segmente cumulate ce sunt mai mici decât valoarea 1 milimetru.

**DATE DESPRE IMOBILUL NR. 9370**

Oficiul de Cadastru și Publicitate Imobiliară SIBIU
Biroul de Cadastru și Publicitate Imobiliară Avrig

A. Partea I. Descrierea imobilului

TEREN Extravilan

Adresa: Jud. Sibiu

Nr. Crt	Nr cadastral Nr. topografic	Suprafața* (mp)	Observații / Referințe
A1		1.000	Sector cadastral:50 Teren neimprejmuit;

B. Partea II. Proprietari și acte

Inscrieri privitoare la dreptul de proprietate și alte drepturi reale		Referințe
/		
Act Notarial nr. 589, din 29/03/2011 emis de NP POPA CORNELIA (contract de vanzare-cumparare);		
B1	Intabulare, drept de PROPRIETATE, dobandit prin Conventie, cota actuala 1/1 1) SC SOBIS SOLUTIONS SRL, CIF:12018818	A1


C. Partea III. SARCINI .

Inscrieri privind dezmembramintele dreptului de proprietate, drepturi reale de garanție și sarcini	Referințe
NU SUNT	

Teren

Nr cadastral	Suprafața (mp)*	Observații / Referințe
	1.000	

* Suprafața este determinată în planul de proiecție Stereo 70.



Date referitoare la teren

Crt	Categorie folosință	Intravilan	Suprafața (mp)	Tarla	Parcelă	Nr. topo	Observații / Referințe
1	arabil	NU	1.000	51	1629/2/36	-	

Lungime Segmente

1) Valorile lungimilor segmentelor sunt obținute din proiecție în plan.

Punct început	X / Y	Punct sfârșit	X / Y	Lungime segment (** (m)
1	469.779,878 475.831,915	2	469.779,15 475.828,455	3.536
2	469.779,15 475.828,455	3	470.069,371 475.832,115	290.244
3	470.069,371 475.832,115	4	470.069,192 475.835,564	3.453
4	470.069,192 475.835,564	1	469.779,878 475.831,915	289.337

** Lungimile segmentelor sunt determinate în planul de proiecție Stereo 70 și sunt rotunjite la 1 milimetru.

***** Distanţa dintre puncte este formată din segmente cumulate ce sunt mai mici decât valoarea 1 milimetru.**

**DATE DESPRE IMOBILUL NR. 9371**

Oficiul de Cadastru și Publicitate Imobiliară SIBIU
Biroul de Cadastru și Publicitate Imobiliară Avrig

A. Partea I. Descrierea imobilului

TEREN Extravilan

Adresa: Jud. Sibiu

Nr. Crt	Nr cadastral Nr. topografic	Suprafața* (mp)	Observații / Referințe
A1		1.400	Sector cadastral:50 Teren neimprejmuit;

B. Partea II. Proprietari și acte

Inscrieri privitoare la dreptul de proprietate și alte drepturi reale		Referințe
/		
Act Notarial nr. 593, din 29/03/2011 emis de NP POPA CORNELIA (contract de vanzare-cumparare);		
B1	Intabulare, drept de PROPRIETATE, dobandit prin Conventie, cota actuala 1/1 1) SC SOBIS SOLUTIONS SRL, CIF:12018818	A1


C. Partea III. SARCINI .

Inscrieri privind dezmembramintele dreptului de proprietate, drepturi reale de garanție și sarcini	Referințe
NU SUNT	

Teren

Nr cadastral	Suprafața (mp)*	Observații / Referințe
	1.400	

* Suprafața este determinată în planul de proiecție Stereo 70.



Date referitoare la teren

Crt	Categorie folosință	Intravilan	Suprafața (mp)	Tarla	Parcelă	Nr. topo	Observații / Referințe
1	arabil	NU	1.400	51	1629/2/37	-	

Lungime Segmente

1) Valorile lungimilor segmentelor sunt obținute din proiecție în plan.

Punct început	X / Y	Punct sfârșit	X / Y	Lungime segment (** (m)
1	470.068,939 475.840,41	2	469.780,9 475.836,778	288.062
2	469.780,9 475.836,778	3	469.779,878 475.831,915	4.969
3	469.779,878 475.831,915	4	470.069,192 475.835,564	289.337
4	470.069,192 475.835,564	1	470.068,939 475.840,41	4.853

** Lungimile segmentelor sunt determinate în planul de proiecție Stereo 70 și sunt rotunjite la 1 milimetru.

***** Distanţa dintre puncte este formată din segmente cumulate ce sunt mai mici decât valoarea 1 milimetru.**

**DATE DESPRE IMOBILUL NR. 9372**

Oficiul de Cadastru și Publicitate Imobiliară SIBIU
Biroul de Cadastru și Publicitate Imobiliară Avrig

A. Partea I. Descrierea imobilului

TEREN Extravilan

Adresa: Jud. Sibiu

Nr. Crt	Nr cadastral Nr. topografic	Suprafața* (mp)	Observații / Referințe
A1		1.700	Sector cadastral:50 Teren neimprejmuit;

B. Partea II. Proprietari și acte

Inscrieri privitoare la dreptul de proprietate și alte drepturi reale		Referințe
/		
Act Administrativ nr. 2022/15, din 28/06/2002 emis de CJPSDPAT SIBIU (titlu de proprietate);		
B1	Intabulare, drept de PROPRIETATE, dobândit prin Reconstituire, cota actuala 1/1 1) BOGDAN LUCIAN , Lipsă CNP 2) BRATU LUCIA , Lipsă CNP 3) BARBAT MARCEL , Lipsă CNP 4) BUDAC MARCELA , Lipsă CNP 5) PAMPU VICTORIA , Lipsă CNP 6) RACEALA LIVIA , Lipsă CNP 7) BUSLEA DOINA LETITIA , Lipsă CNP 8) VASU LIVIU , Lipsă CNP 9) MANOVICIU VIRGINIA , Lipsă CNP 10) DUMITRESCU MARIA , Lipsă CNP	A1
Act Administrativ nr. 7075, din 07/11/2023 emis de PRIMĂRIA COMUNEI ARPAȘU DE JOS (adeverinta);		
B2	Se notează posesia faptică asupra cotei de 1/5 în favoarea lui 1) SC SOBIS SOLUTIONS SRL , CIF:12018818	A1

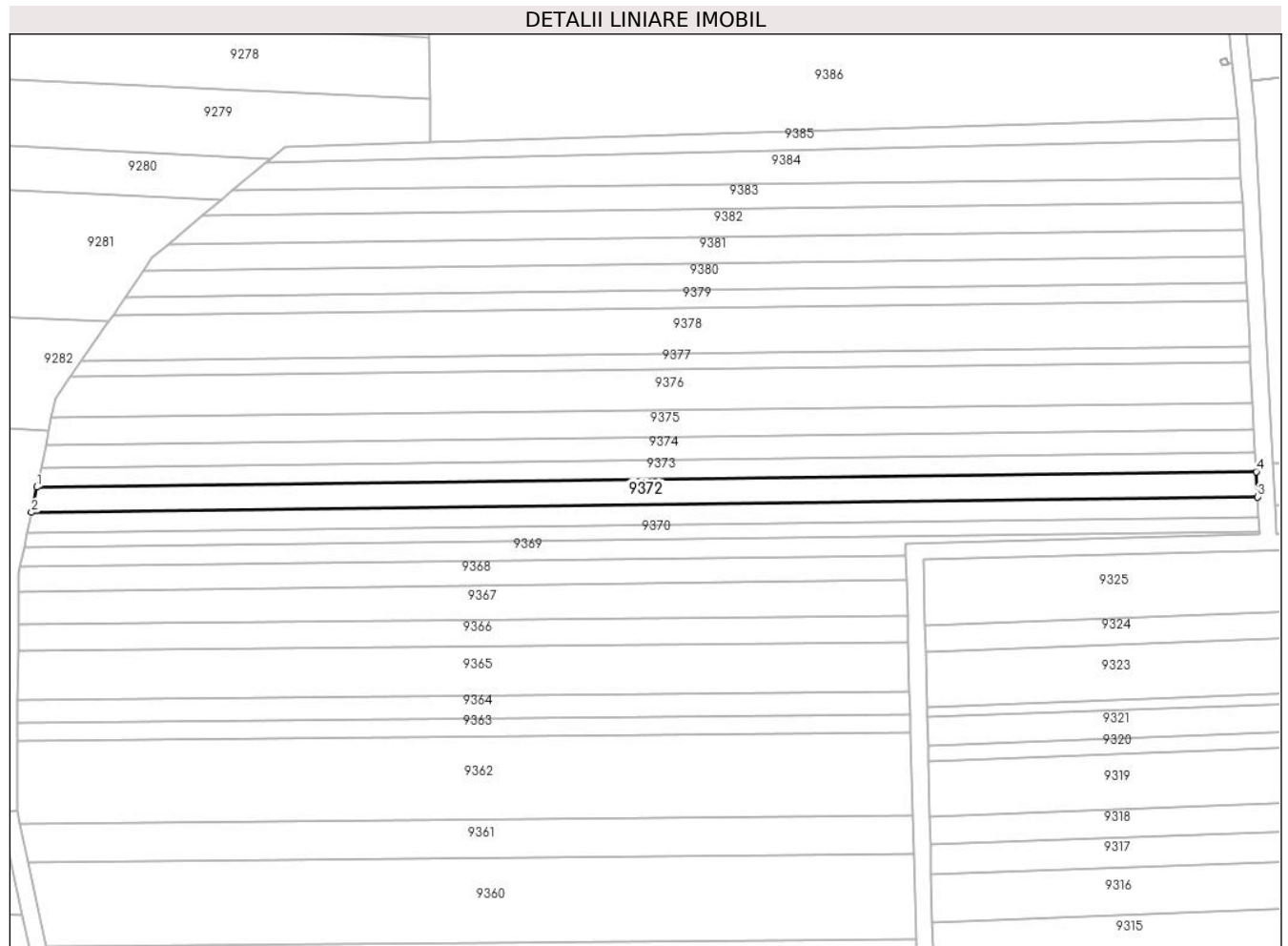
C. Partea III. SARCINI .

Inscrieri privind dezmembramintele dreptului de proprietate, drepturi reale de garanție și sarcini	Referințe
NU SUNT	

Teren

Nr cadastral	Suprafața (mp)*	Observații / Referințe
	1.700	

* Suprafața este determinată în planul de proiecție Stereo 70.



Date referitoare la teren

Crt	Categorie folosință	Intravilan	Suprafața (mp)	Tarla	Parcelă	Nr. topo	Observații / Referințe
1	arabil	NU	1.700	51	1629/2/38	-	

Lungime Segmente

1) Valorile lungimilor segmentelor sunt obținute din proiecție în plan.

Punct început	X / Y	Punct sfârșit	X / Y	Lungime segment (** (m)
1	469.782,147 475.842,711	2	469.780,9 475.836,778	6.063
2	469.780,9 475.836,778	3	470.068,939 475.840,41	288.062
3	470.068,939 475.840,41	4	470.068,631 475.846,324	5.922
4	470.068,631 475.846,324	1	469.782,147 475.842,711	286.506

** Lungimile segmentelor sunt determinate în planul de proiecție Stereo 70 și sunt rotunjite la 1 milimetru.

***** Distanţa dintre puncte este formată din segmente cumulate ce sunt mai mici decât valoarea 1 milimetru.**

**DATE DESPRE IMOBILUL NR. 9373**

Oficiul de Cadastru și Publicitate Imobiliară SIBIU
Biroul de Cadastru și Publicitate Imobiliară Avrig

A. Partea I. Descrierea imobilului

TEREN Extravilan

Adresa: Jud. Sibiu

Nr. Crt	Nr cadastral Nr. topografic	Suprafața* (mp)	Observații / Referințe
A1		1.300	Sector cadastral:50 Teren neimprejmit;

B. Partea II. Proprietari și acte

Inscrieri privitoare la dreptul de proprietate și alte drepturi reale		Referințe
/		
Act Administrativ nr. 827/15, din 13/05/1999 emis de CJPSDPAT SIBIU (titlu de proprietate);		
B1	Intabulare, drept de PROPRIETATE, dobandit prin Reconstituire, cota actuala 1/2 1) RĂCEALĂ LIVIA, Lipsă CNP	A1
Act Notarial nr. 590, din 29/03/2011 emis de NP POPA CORNELIA (contract de vanzare-cumparare);		
B2	Intabulare, drept de PROPRIETATE, dobandit prin Conventie, cota actuala 1/2 1) SC SOBIS SOLUTIONS SRL, CIF:12018818	A1

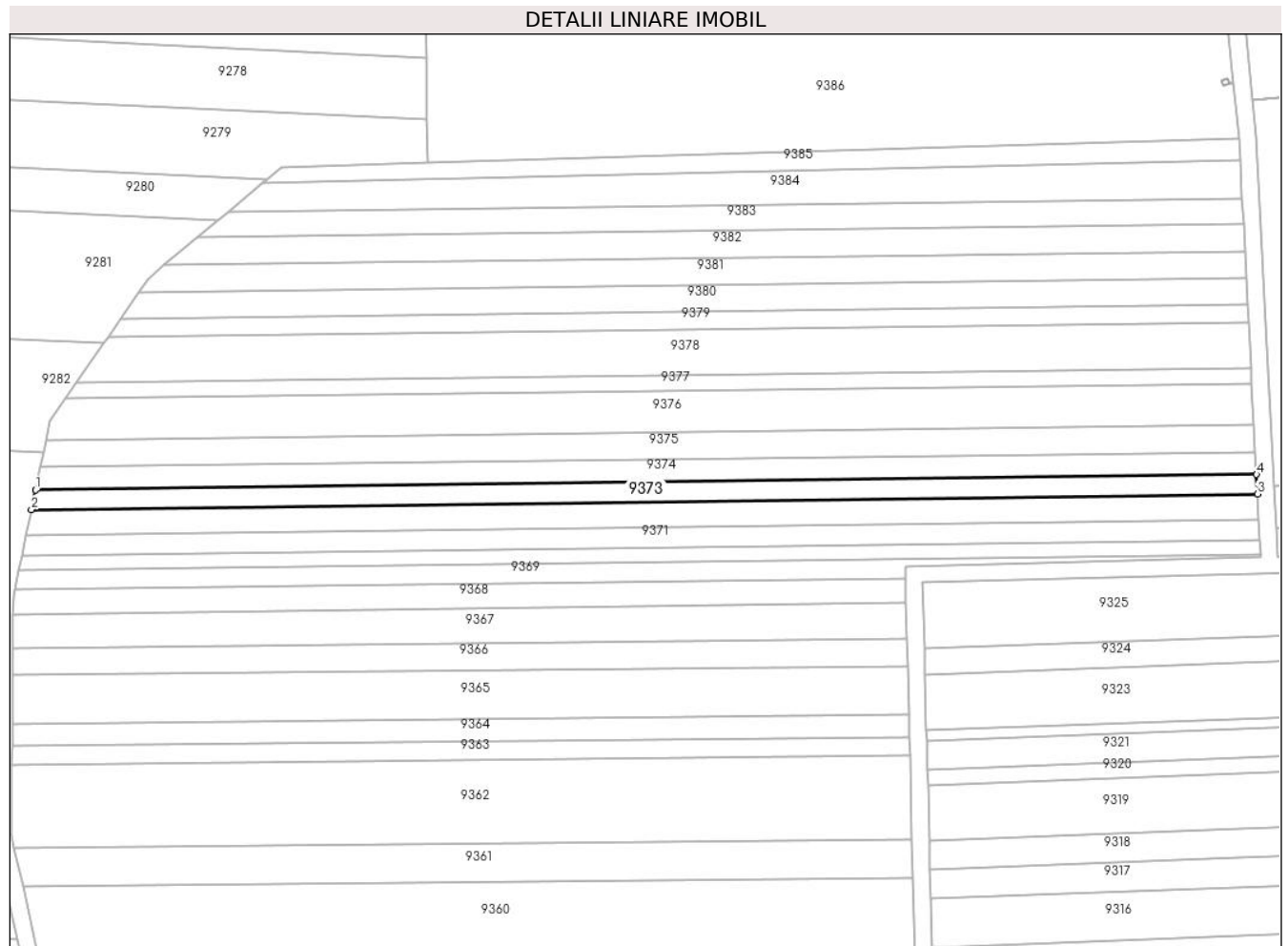
C. Partea III. SARCINI .

Inscrieri privind dezmembramintele dreptului de proprietate, drepturi reale de garanție și sarcini	Referințe
NU SUNT	

Teren

Nr cadastral	Suprafața (mp)*	Observații / Referințe
	1.300	

* Suprafața este determinată în planul de proiecție Stereo 70.



Date referitoare la teren

Crt	Categorie folosință	Intravilan	Suprafața (mp)	Tarla	Parcelă	Nr. topo	Observații / Referințe
1	arabil	NU	1.300	51	1629/2/39	-	Nr. Parcelă 1629/2/38 greșită în TP

Lungime Segmente

1) Valorile lungimilor segmentelor sunt obținute din proiecție în plan.

Punct început	X / Y	Punct sfârșit	X / Y	Lungime segment (** (m)
1	469.783,106 475.847,271	2	469.782,147 475.842,711	4.659
2	469.782,147 475.842,711	3	470.068,631 475.846,324	286.506
3	470.068,631 475.846,324	4	470.068,394 475.850,869	4.55
4	470.068,394 475.850,869	1	469.783,106 475.847,271	285.311

** Lungimile segmentelor sunt determinate în planul de proiecție Stereo 70 și sunt rotunjite la 1 milimetru.

***** Distanţa dintre puncte este formată din segmente cumulate ce sunt mai mici decât valoarea 1 milimetru.**

**DATE DESPRE IMOBILUL NR. 9374**

Oficiul de Cadastru și Publicitate Imobiliară SIBIU
Biroul de Cadastru și Publicitate Imobiliară Avrig

A. Partea I. Descrierea imobilului

TEREN Extravilan

Adresa: Jud. Sibiu

Nr. Crt	Nr cadastral Nr. topografic	Suprafața* (mp)	Observații / Referințe
A1		1.500	Sector cadastral:50 Teren neimpregmuit;

B. Partea II. Proprietari și acte

Inscrieri privitoare la dreptul de proprietate și alte drepturi reale		Referințe
/		
Act Administrativ nr. 1099/15, din 05/04/2001 emis de CJPSDPAT SIBIU (titlu de proprietate);		
B1	Intabulare, drept de PROPRIETATE, dobandit prin Reconstituire, cota actuala 1/1 1) VASU EUFROSINA, Lipsă CNP 2) VASU G RADU, Lipsă CNP 3) VASU G VASILE, Lipsă CNP 4) NITĂ G ANA, Lipsă CNP 5) SAVU G LIVIA, Lipsă CNP 6) VASU G VICTOR, Lipsă CNP 7) VASU G GHEORGHE, Lipsă CNP 8) DOBRIN G EUFROSINA, Lipsă CNP	A1


C. Partea III. SARCINI .

Inscrieri privind dezmembramintele dreptului de proprietate, drepturi reale de garanție și sarcini	Referințe
NU SUNT	

Teren

Nr cadastral	Suprafața (mp)*	Observații / Referințe
	1.500	

* Suprafața este determinată în planul de proiecție Stereo 70.



Date referitoare la teren

Crt	Categorie folosință	Intravilan	Suprafața (mp)	Tarla	Parcelă	Nr. topo	Observații / Referințe
1	arabil	NU	1.500	51	1629/2/40	-	Nr. Parcelă 1629/2/99 greșită în TP

Lungime Segmente

1) Valorile lungimilor segmentelor sunt obținute din proiecție în plan.

Punct început	X / Y	Punct sfârșit	X / Y	Lungime segment (** (m)
1	469.784,216 475.852,555	2	469.783,106 475.847,271	5.4
2	469.783,106 475.847,271	3	470.068,394 475.850,869	285.311
3	470.068,394 475.850,869	4	470.068,12 475.856,136	5.274
4	470.068,12 475.856,136	1	469.784,216 475.852,555	283.926

** Lungimile segmentelor sunt determinate în planul de proiecție Stereo 70 și sunt rotunjite la 1 milimetru.

***** Distanţa dintre puncte este formată din segmente cumulate ce sunt mai mici decât valoarea 1 milimetru.**

**DATE DESPRE IMOBILUL NR. 9375**

Oficiul de Cadastru și Publicitate Imobiliară SIBIU
Biroul de Cadastru și Publicitate Imobiliară Avrig

A. Partea I. Descrierea imobilului

TEREN Extravilan

Adresa: Jud. Sibiu

Nr. Crt	Nr cadastral Nr. topografic	Suprafața* (mp)	Observații / Referințe
A1		1.800	Sector cadastral:50 Teren neimprejmuit;

B. Partea II. Proprietari și acte

Inscrieri privitoare la dreptul de proprietate și alte drepturi reale	Referințe
/	
Act Administrativ nr. 951/15, din 07/06/2000 emis de CJPSDPAT SIBIU (titlu de proprietate);	
B1	A1
Intabulare, drept de PROPRIETATE, dobandit prin Reconstituire, cota actuala 1/1	
1) DOBRIN VICTOR, Lipsă CNP DEFUNCT:Da	

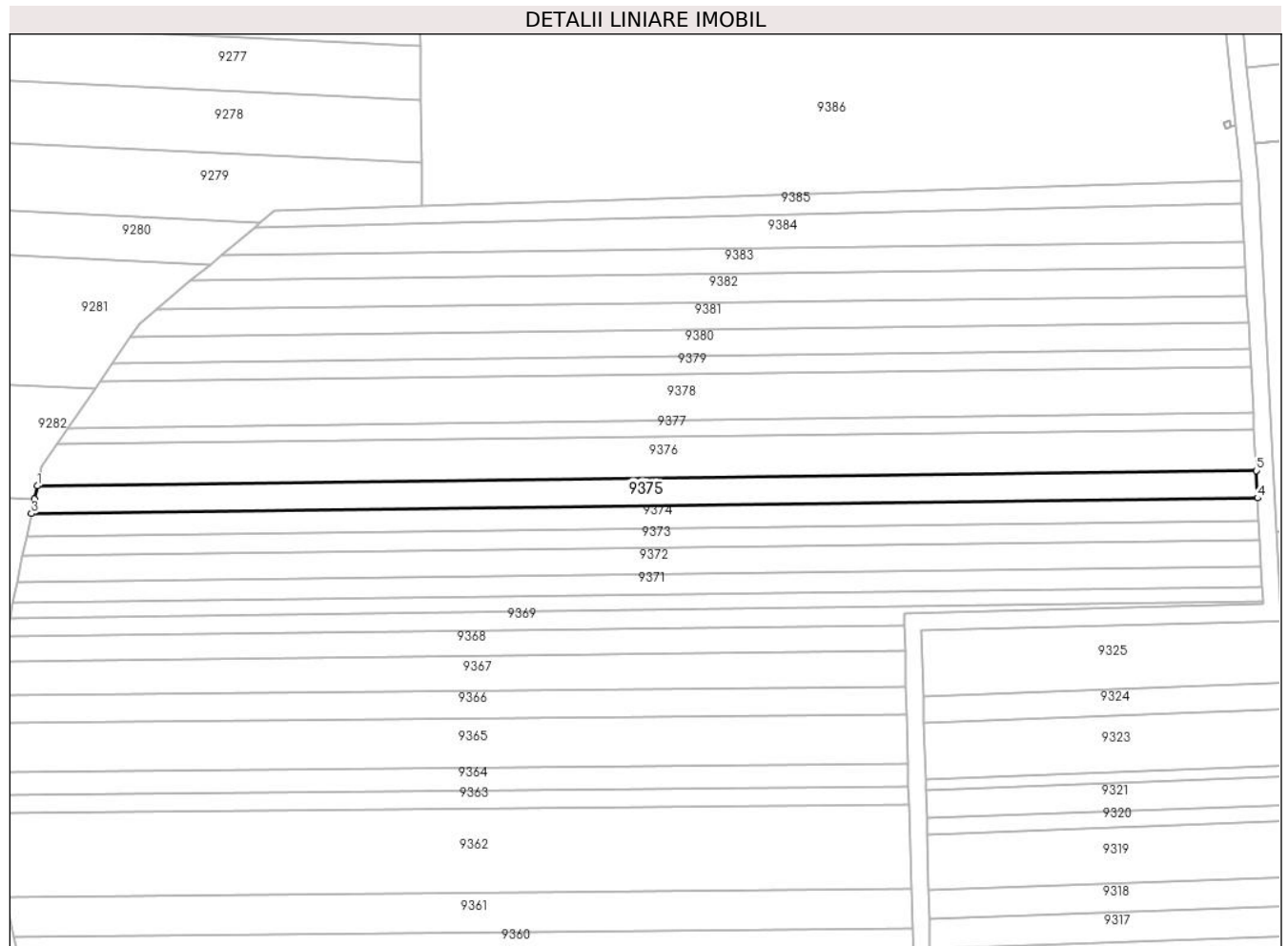
C. Partea III. SARCINI .

Inscrieri privind dezmembramintele dreptului de proprietate, drepturi reale de garanție și sarcini	Referințe
NU SUNT	

Teren

Nr cadastral	Suprafața (mp)*	Observații / Referințe
	1.800	

* Suprafața este determinată în planul de proiecție Stereo 70.



Date referitoare la teren

Crt	Categorie folosință	Intravilan	Suprafața (mp)	Tarla	Parcelă	Nr. topo	Observații / Referințe
1	arabil	NU	1.800	51	1629/2/41	-	Nr. Parcelă 1629/2/40 greșită în TP

Lungime Segmente

1) Valorile lungimilor segmentelor sunt obținute din proiecție în plan.

Punct început	X / Y	Punct sfârșit	X / Y	Lungime segment (** (m)
1	469.785,556 475.858,931	2	469.784,932 475.855,958	3.038
2	469.784,932 475.855,958	3	469.784,216 475.852,555	3.477
3	469.784,216 475.852,555	4	470.068,12 475.856,136	283.926
4	470.068,12 475.856,136	5	470.067,789 475.862,491	6.363
5	470.067,789 475.862,491	1	469.785,556 475.858,931	282.255

**** Lungimile segmentelor sunt determinate în planul de proiecție Stereo 70 și sunt rotunjite la 1 milimetru.**

***** Distanța dintre puncte este formată din segmente cumulate ce sunt mai mici decât valoarea 1 milimetru.**

**DATE DESPRE IMOBILUL NR. 9376**

Oficiul de Cadastru și Publicitate Imobiliară SIBIU
Biroul de Cadastru și Publicitate Imobiliară Avrig

A. Partea I. Descrierea imobilului

TEREN Extravilan

Adresa: Jud. Sibiu

Nr. Crt	Nr cadastral Nr. topografic	Suprafața* (mp)	Observații / Referințe
A1		2.700	Sector cadastral:50 Teren neimprejmuit;

B. Partea II. Proprietari și acte

Inscrieri privitoare la dreptul de proprietate și alte drepturi reale		Referințe
/		
Act Administrativ nr. 990/15, din 27/06/2000 emis de CJPSDPAT SIBIU (titlu de proprietate);		
B1	Intabulare, drept de PROPRIETATE, dobandit prin Reconstituire, cota actuala 1/1 1) BOGDAN VASILE , Lipsă CNP	A1


C. Partea III. SARCINI .

Inscrieri privind dezmembramintele dreptului de proprietate, drepturi reale de garanție și sarcini	Referințe
NU SUNT	

Teren

Nr cadastral	Suprafața (mp)*	Observații / Referințe
	2.700	

* Suprafața este determinată în planul de proiecție Stereo 70.



Date referitoare la teren

Crt	Categorie folosință	Intravilan	Suprafața (mp)	Tarla	Parcelă	Nr. topo	Observații / Referințe
1	arabil	NU	2.700	51	1629/2/42	-	Nr. Parcelă 1629/2/41 greșită în TP

Lungime Segmente

1) Valorile lungimilor segmentelor sunt obținute din proiecție în plan.

Punct început	X / Y	Punct sfârșit	X / Y	Lungime segment (** (m)
1	470.067,287 475.872,117	2	469.790,077 475.868,62	277.232
2	469.790,077 475.868,62	3	469.786,502 475.863,429	6.303
3	469.786,502 475.863,429	4	469.785,556 475.858,931	4.597
4	469.785,556 475.858,931	5	470.067,789 475.862,491	282.255
5	470.067,789 475.862,491	1	470.067,287 475.872,117	9.639

**** Lungimile segmentelor sunt determinate în planul de proiecție Stereo 70 și sunt rotunjite la 1 milimetru.**

***** Distanța dintre puncte este formată din segmente cumulate ce sunt mai mici decât valoarea 1 milimetru.**

**DATE DESPRE IMOBILUL NR. 9377**

Oficiul de Cadastru și Publicitate Imobiliară SIBIU
Biroul de Cadastru și Publicitate Imobiliară Avrig

A. Partea I. Descrierea imobilului

TEREN Extravilan

Adresa: Jud. Sibiu

Nr. Crt	Nr cadastral Nr. topografic	Suprafața* (mp)	Observații / Referințe
A1		1.000	Sector cadastral:50 Teren neimpregmuit;

B. Partea II. Proprietari și acte

Inscrieri privitoare la dreptul de proprietate și alte drepturi reale		Referințe
/		
Act Administrativ nr. 1099/15, din 05/04/2001 emis de CJPSDPAT SIBIU (titlu de proprietate);		
B1	Intabulare, drept de PROPRIETATE, dobandit prin Reconstituire, cota actuala 1/1	A1
	1) VASU EUFROSINA, Lipsă CNP 2) VASU G RADU, Lipsă CNP 3) VASU G VASILE, Lipsă CNP 4) NITĂ G ANA, Lipsă CNP 5) SAVU G LIVIA, Lipsă CNP 6) VASU G VICTOR, Lipsă CNP 7) VASU G GHEORGHE, Lipsă CNP 8) DOBRIN G EUFROSINA, Lipsă CNP	

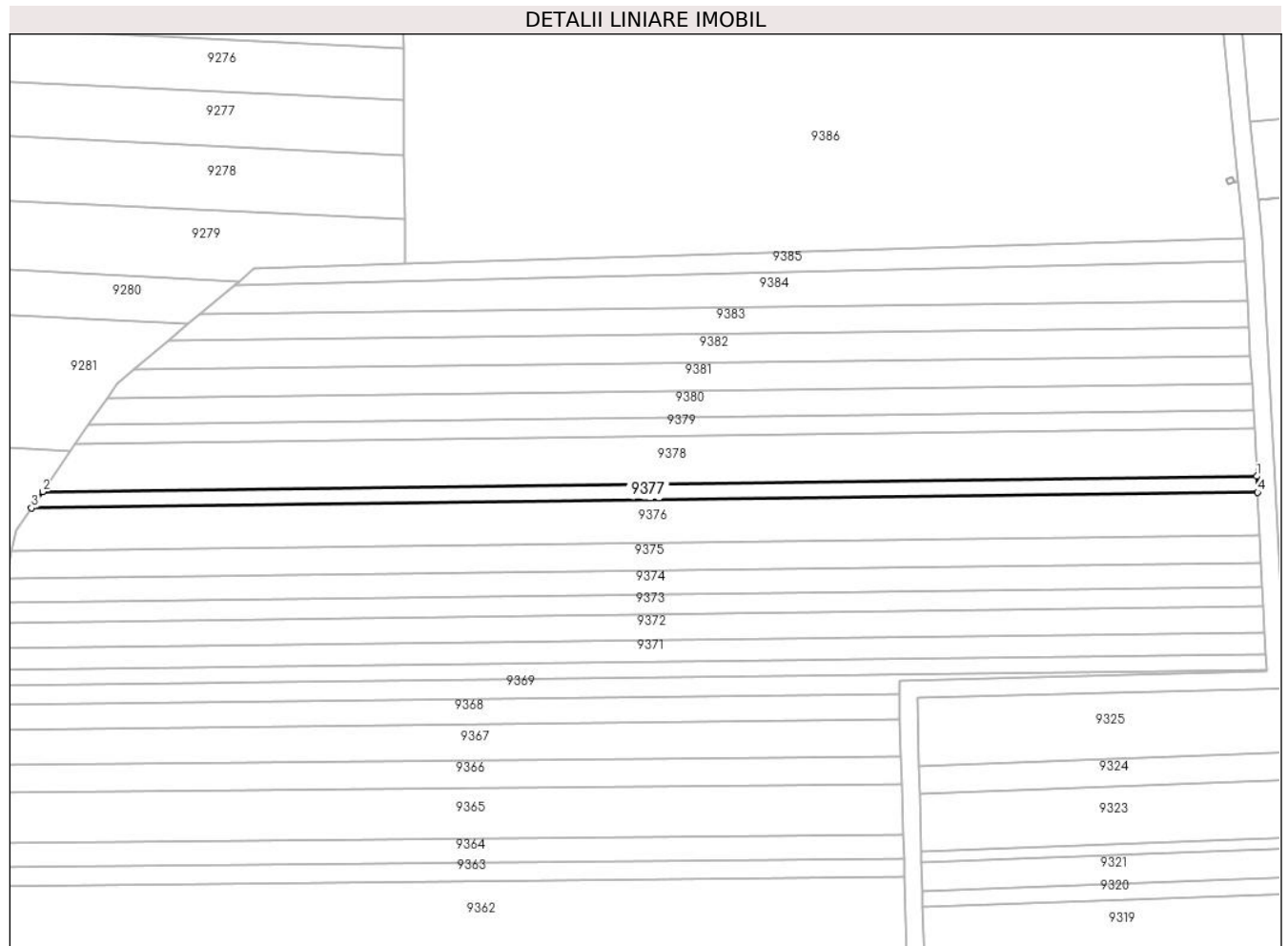
C. Partea III. SARCINI .

Inscrieri privind dezmembramintele dreptului de proprietate, drepturi reale de garanție și sarcini	Referințe
NU SUNT	

Teren

Nr cadastral	Suprafața (mp)*	Observații / Referințe
	1.000	

* Suprafața este determinată în planul de proiecție Stereo 70.



Date referitoare la teren

Crt	Categorie folosință	Intravilan	Suprafața (mp)	Tarla	Parcelă	Nr. topo	Observații / Referințe
1	arabil	NU	1.000	51	1629/2/43	-	Nr. Parcelă 1629/24/42 greșită în TP

Lungime Segmente

1) Valorile lungimilor segmentelor sunt obținute din proiecție în plan.

Punct început	X / Y	Punct sfârșit	X / Y	Lungime segment (** (m)
1	470.067,098 475.875,74	2	469.792,595 475.872,277	274.525
2	469.792,595 475.872,277	3	469.790,077 475.868,62	4.44
3	469.790,077 475.868,62	4	470.067,287 475.872,117	277.232
4	470.067,287 475.872,117	1	470.067,098 475.875,74	3.628

** Lungimile segmentelor sunt determinate în planul de proiecție Stereo 70 și sunt rotunjite la 1 milimetru.

***** Distanţa dintre puncte este formată din segmente cumulate ce sunt mai mici decât valoarea 1 milimetru.**

**DATE DESPRE IMOBILUL NR. 9378**

Oficiul de Cadastru și Publicitate Imobiliară SIBIU
Biroul de Cadastru și Publicitate Imobiliară Avrig

A. Partea I. Descrierea imobilului

TEREN Extravilan

Adresa: Jud. Sibiu

Nr. Crt	Nr cadastral Nr. topografic	Suprafața* (mp)	Observații / Referințe
A1		2.900	Sector cadastral:50 Teren neimprejmuit;

B. Partea II. Proprietari și acte

Inscrieri privitoare la dreptul de proprietate și alte drepturi reale	Referințe
/	
Act Notarial nr. 13, din 27/08/2002 emis de NP SALOMIE IOAN CRISTIAN (certificat de mostenitor);	
B1	A1
Intabulare, drept de PROPRIETATE, dobandit prin Succesiune, cota actuala 1/1 1) VASU F LIVIA	

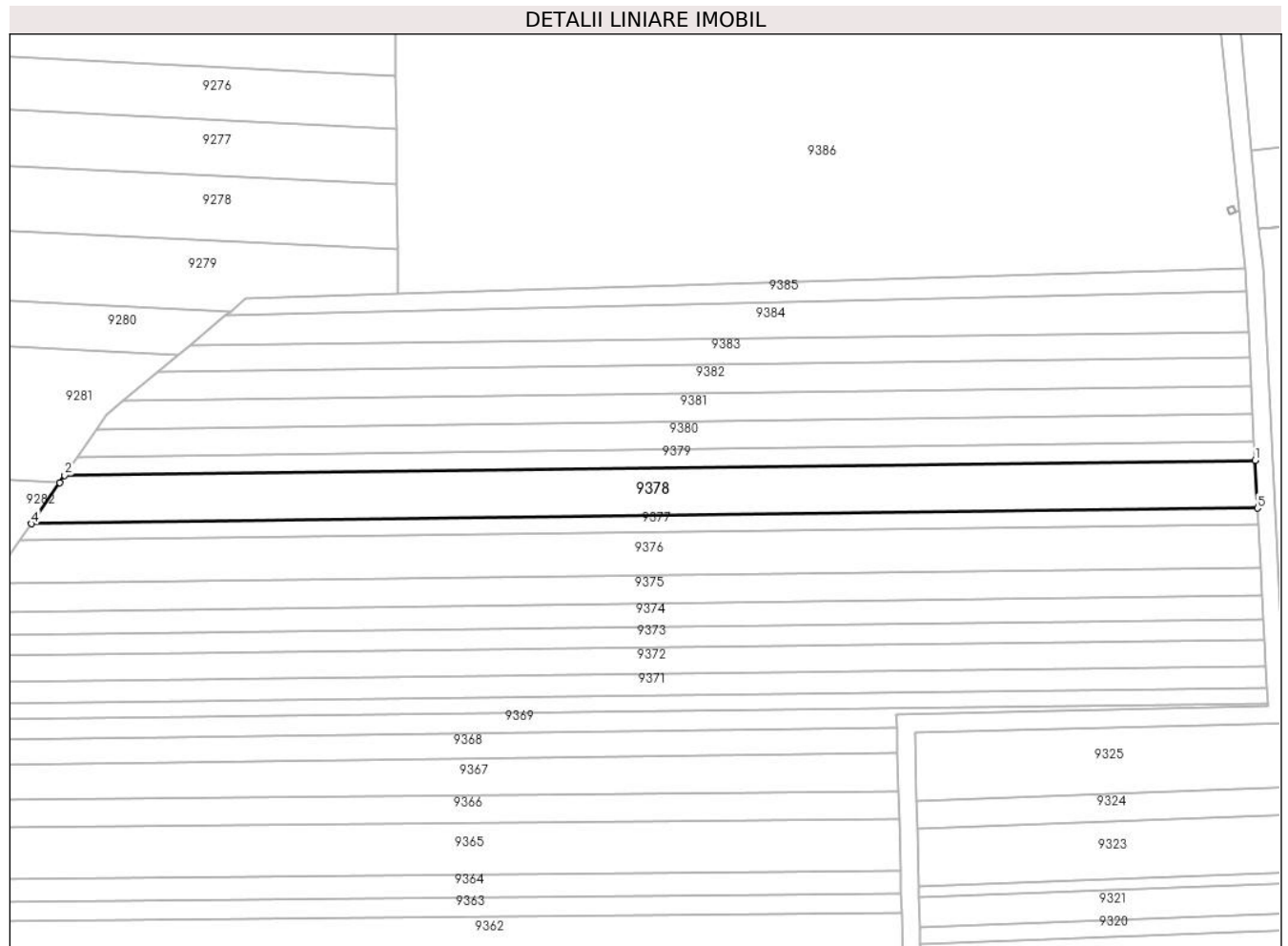
C. Partea III. SARCINI .

Inscrieri privind dezmembramintele dreptului de proprietate, drepturi reale de garanție și sarcini	Referințe
NU SUNT	

Teren

Nr cadastral	Suprafața (mp)*	Observații / Referințe
	2.900	

* Suprafața este determinată în planul de proiecție Stereo 70.



Date referitoare la teren

Crt	Categorie folosință	Intravilan	Suprafața (mp)	Tarla	Parcelă	Nr. topo	Observații / Referințe
1	arabil	NU	2.900	51	1629/2/44	-	Nr. Parcelă 1629/2/43 greșită în TP

Lungime Segmente

1) Valorile lungimilor segmentelor sunt obținute din proiecție în plan.

Punct început	X / Y	Punct sfârșit	X / Y	Lungime segment (** (m)
1	470.066,54 475.886,454	2	469.800,043 475.883,092	266.519
2	469.800,043 475.883,092	3	469.798,934 475.881,483	1.954
3	469.798,934 475.881,483	4	469.792,595 475.872,277	11.177
4	469.792,595 475.872,277	5	470.067,098 475.875,74	274.525
5	470.067,098 475.875,74	1	470.066,54 475.886,454	10.728

**** Lungimile segmentelor sunt determinate în planul de proiecție Stereo 70 și sunt rotunjite la 1 milimetru.**

***** Distanța dintre puncte este formată din segmente cumulate ce sunt mai mici decât valoarea 1 milimetru.**

**DATE DESPRE IMOBILUL NR. 9379**

Oficiul de Cadastru și Publicitate Imobiliară SIBIU
Biroul de Cadastru și Publicitate Imobiliară Avrig

A. Partea I. Descrierea imobilului

TEREN Extravilan

Adresa: Jud. Sibiu

Nr. Crt	Nr cadastral Nr. topografic	Suprafața* (mp)	Observații / Referințe
A1		1.100	Sector cadastral:50 Teren neimprejmuit;

B. Partea II. Proprietari și acte

Inscrieri privitoare la dreptul de proprietate și alte drepturi reale		Referințe
/		
Act Administrativ nr. 810/15, din 26/04/1999 emis de CJPSDPAT SIBIU (titlu de proprietate);		
B1	Intabulare, drept de PROPRIETATE, dobandit prin Reconstituire, cota actuala 1/1 1) SERBU DUMITRU, Lipsă CNP 2) SERBU OCTAVIAN, Lipsă CNP 3) FLOREA MARIA, Lipsă CNP	A1


C. Partea III. SARCINI .

Inscrieri privind dezmembramintele dreptului de proprietate, drepturi reale de garanție și sarcini	Referințe
NU SUNT	

Teren

Nr cadastral	Suprafața (mp)*	Observații / Referințe
	1.100	

* Suprafața este determinată în planul de proiecție Stereo 70.



Date referitoare la teren

Crt	Categorie folosință	Intravilan	Suprafața (mp)	Tarla	Parcelă	Nr. topo	Observații / Referințe
1	arabil	NU	1.100	51	1629/2/45	-	Nr. Parcelă 1629/2/44 greșită în TP

Lungime Segmente

1) Valorile lungimilor segmentelor sunt obținute din proiecție în plan.

Punct început	X / Y	Punct sfârșit	X / Y	Lungime segment (** (m)
1	470.066,324 475.890,602	2	469.802,927 475.887,28	263.418
2	469.802,927 475.887,28	3	469.800,043 475.883,092	5.085
3	469.800,043 475.883,092	4	470.066,54 475.886,454	266.519
4	470.066,54 475.886,454	1	470.066,324 475.890,602	4.155

** Lungimile segmentelor sunt determinate în planul de proiecție Stereo 70 și sunt rotunjite la 1 milimetru.

***** Distanţa dintre puncte este formată din segmente cumulate ce sunt mai mici decât valoarea 1 milimetru.**

**DATE DESPRE IMOBILUL NR. 9380**

Oficiul de Cadastru și Publicitate Imobiliară SIBIU
Biroul de Cadastru și Publicitate Imobiliară Avrig

A. Partea I. Descrierea imobilului

TEREN Extravilan

Adresa: Jud. Sibiu

Nr. Crt	Nr cadastral Nr. topografic	Suprafața* (mp)	Observații / Referințe
A1		1.600	Sector cadastral:50 Teren neimprejmuit;

B. Partea II. Proprietari și acte

Inscrieri privitoare la dreptul de proprietate și alte drepturi reale		Referințe
/		
Act Notarial nr. 122, din 30/07/2019 emis de NP POPA CORNELIA (certificat de mostenitor);		
B1	Intabulare, drept de PROPRIETATE, dobandit prin Succesiune, cota actuala 1/1 1) SPRÎNCENATU A VICTORIA	A1


C. Partea III. SARCINI .

Inscrieri privind dezmembramintele dreptului de proprietate, drepturi reale de garanție și sarcini	Referințe
NU SUNT	

Teren

Nr cadastral	Suprafața (mp)*	Observații / Referințe
	1.600	

* Suprafața este determinată în planul de proiecție Stereo 70.



Date referitoare la teren

Crt	Categorie folosință	Intra vilan	Suprafața (mp)	Tarla	Parcelă	Nr. topo	Observații / Referințe
1	arabil	NU	1.600	51	1629/2/46	-	Nr. Parcelă 1629/2/45 greșită în TP

Lungime Segmente

1) Valorile lungimilor segmentelor sunt obținute din proiecție în plan.

Punct început	X / Y	Punct sfârșit	X / Y	Lungime segment (** (m)
1	470.066,005 475.896,726	2	469.807,184 475.893,462	258.842
2	469.807,184 475.893,462	3	469.802,927 475.887,28	7.505
3	469.802,927 475.887,28	4	470.066,324 475.890,602	263.418
4	470.066,324 475.890,602	1	470.066,005 475.896,726	6.132

** Lungimile segmentelor sunt determinate în planul de proiecție Stereo 70 și sunt rotunjite la 1 milimetru.

***** Distanţa dintre puncte este formată din segmente cumulate ce sunt mai mici decât valoarea 1 milimetru.**

**DATE DESPRE IMOBILUL NR. 9381**

Oficiul de Cadastru și Publicitate Imobiliară SIBIU
Biroul de Cadastru și Publicitate Imobiliară Avrig

A. Partea I. Descrierea imobilului

TEREN Extravilan

Adresa: Jud. Sibiu

Nr. Crt	Nr cadastral Nr. topografic	Suprafața* (mp)	Observații / Referințe
A1		1.600	Sector cadastral:50 Teren neimprejmuit;

B. Partea II. Proprietari și acte

Inscrieri privitoare la dreptul de proprietate și alte drepturi reale		Referințe
/		
Act Notarial nr. 75, din 20/05/2014 emis de NP POPA CORNELIA (certificat de legatar);		
B1	Intabulare, drept de PROPRIETATE, dobandit prin Succesiune, cota actuala 1/1 1) VÎLCU MIRELA-ELENA	A1


C. Partea III. SARCINI .

Inscrieri privind dezmembramintele dreptului de proprietate, drepturi reale de garanție și sarcini	Referințe
NU SUNT	

Teren

Nr cadastral	Suprafața (mp)*	Observații / Referințe
	1.600	

* Suprafața este determinată în planul de proiecție Stereo 70.



Date referitoare la teren

Crt	Categorie folosință	Intra vilan	Suprafața (mp)	Tarla	Parcelă	Nr. topo	Observații / Referințe
1	arabil	NU	1.600	51	1629/2/47	-	Nr. Parcelă 1629/2/46 greșită în TP

Lungime Segmente

1) Valorile lungimilor segmentelor sunt obținute din proiecție în plan.

Punct început	X / Y	Punct sfârșit	X / Y	Lungime segment (** (m)
1	469.813,194 475.899,786	2	469.809,291 475.896,522	5.088
2	469.809,291 475.896,522	3	469.807,184 475.893,462	3.715
3	469.807,184 475.893,462	4	470.066,005 475.896,726	258.842
4	470.066,005 475.896,726	5	470.065,68 475.902,971	6.253
5	470.065,68 475.902,971	1	469.813,194 475.899,786	252.506

**** Lungimile segmentelor sunt determinate în planul de proiecție Stereo 70 și sunt rotunjite la 1 milimetru.**

***** Distanța dintre puncte este formată din segmente cumulate ce sunt mai mici decât valoarea 1 milimetru.**

**DATE DESPRE IMOBILUL NR. 9382**

Oficiul de Cadastru și Publicitate Imobiliară SIBIU
Biroul de Cadastru și Publicitate Imobiliară Avrig

A. Partea I. Descrierea imobilului

TEREN Extravilan

Adresa: Jud. Sibiu

Nr. Crt	Nr cadastral Nr. topografic	Suprafața* (mp)	Observații / Referințe
A1		1.600	Sector cadastral:50 Teren neimprejmuit;

B. Partea II. Proprietari și acte

Inscrieri privitoare la dreptul de proprietate și alte drepturi reale		Referințe
/		
Act Notarial nr. 20, din 09/04/2013 emis de NP SALOMIE IOAN CRISTIAN (certificat de mostenitor);		
B1	Intabulare, drept de PROPRIETATE, dobandit prin Succesiune, cota actuala 1/2 1) GRAMA MARIA	A1
B2	Intabulare, drept de PROPRIETATE, dobandit prin Succesiune, cota actuala 1/2 1) VASU ANA	A1

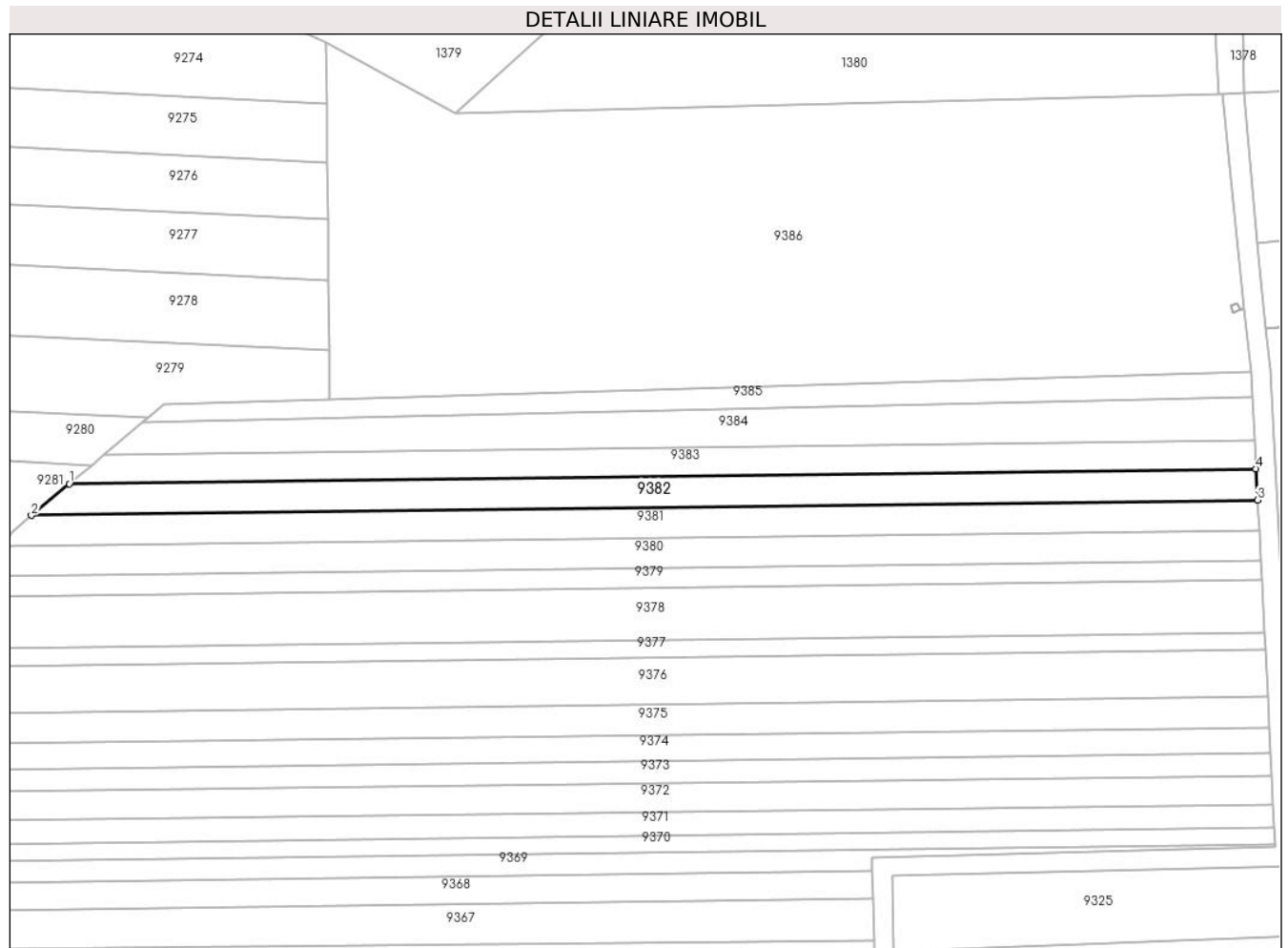
C. Partea III. SARCINI .

Inscrieri privind dezmembramintele dreptului de proprietate, drepturi reale de garanție și sarcini	Referințe
NU SUNT	

Teren

Nr cadastral	Suprafața (mp)*	Observații / Referințe
	1.600	

* Suprafața este determinată în planul de proiecție Stereo 70.



Date referitoare la teren

Crt	Categorie folosință	Intra vilan	Suprafața (mp)	Tarla	Parcelă	Nr. topo	Observații / Referințe
1	arabil	NU	1.600	51	1629/2/48	-	Nr. Parcelă 1629/2/47 greșită în TP

Lungime Segmente

1) Valorile lungimilor segmentelor sunt obținute din proiecție în plan.

Punct început	X / Y	Punct sfârșit	X / Y	Lungime segment (** (m)
1	469.821,012 475.906,326	2	469.813,194 475.899,786	10.193
2	469.813,194 475.899,786	3	470.065,68 475.902,971	252.506
3	470.065,68 475.902,971	4	470.065,344 475.909,408	6.446
4	470.065,344 475.909,408	1	469.821,012 475.906,326	244.351

** Lungimile segmentelor sunt determinate în planul de proiecție Stereo 70 și sunt rotunjite la 1 milimetru.

***** Distanţa dintre puncte este formată din segmente cumulate ce sunt mai mici decât valoarea 1 milimetru.**

**DATE DESPRE IMOBILUL NR. 9383**

Oficiul de Cadastru și Publicitate Imobiliară SIBIU
Biroul de Cadastru și Publicitate Imobiliară Avrig

A. Partea I. Descrierea imobilului

TEREN Extravilan

Adresa: Jud. Sibiu

Nr. Crt	Nr cadastral Nr. topografic	Suprafața* (mp)	Observații / Referințe
A1		1.400	Sector cadastral:50 Teren neimprejmuit;

B. Partea II. Proprietari și acte

Inscrieri privitoare la dreptul de proprietate și alte drepturi reale		Referințe
/		
Act Administrativ nr. 940/15, din 01/06/2000 emis de CJPSDPAT SIBIU (titlu de proprietate);		
B1	Intabulare, drept de PROPRIETATE, dobandit prin Reconstituire, cota actuala 1/1	A1
	1) GRAMA GHEORGHE, Lipsă CNP	
	2) CIUPERCĂ MARIA, Lipsă CNP	

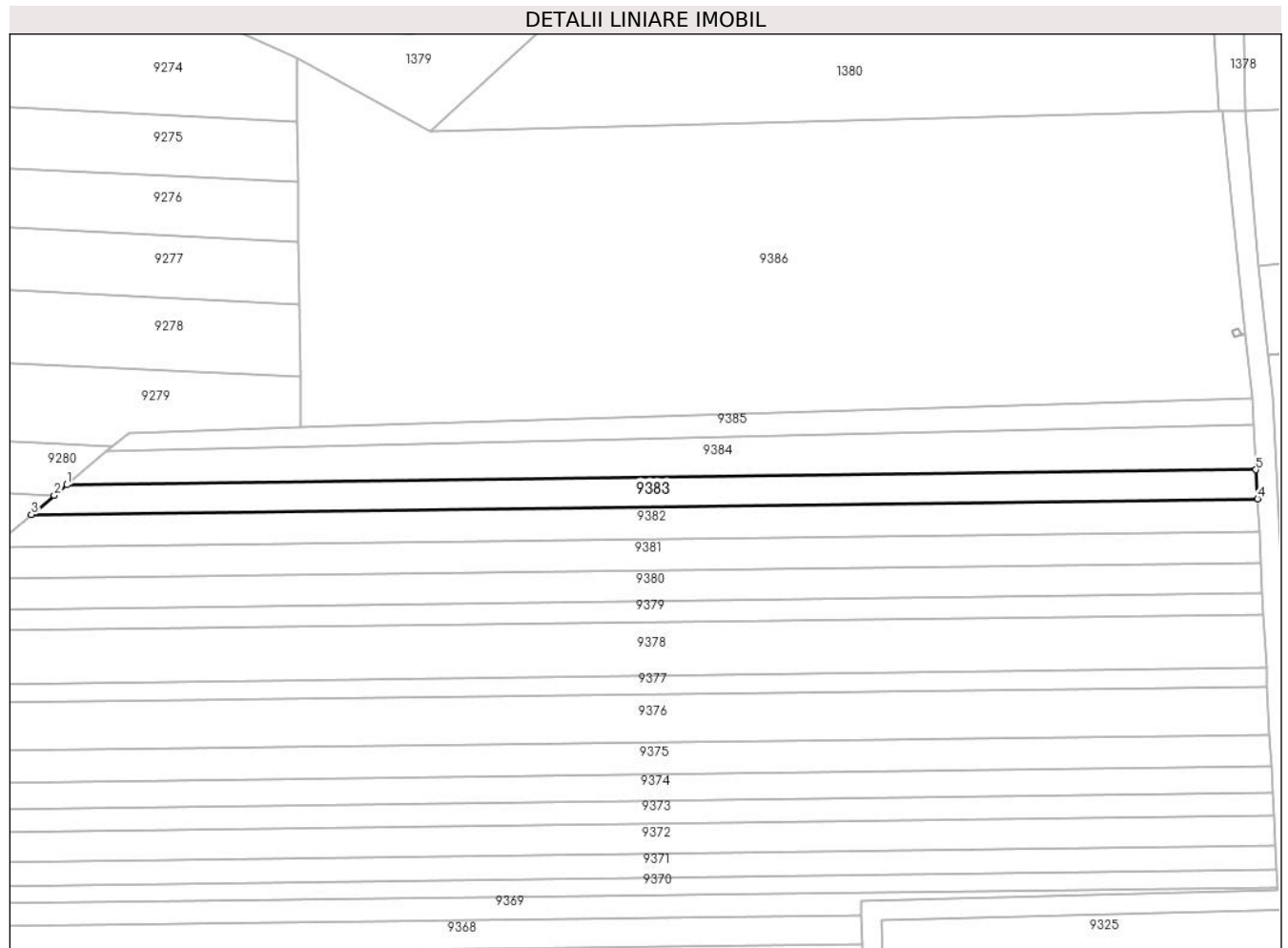
C. Partea III. SARCINI .

Inscrieri privind dezmembramintele dreptului de proprietate, drepturi reale de garanție și sarcini	Referințe
NU SUNT	

Teren

Nr cadastral	Suprafața (mp)*	Observații / Referințe
	1.400	

* Suprafața este determinată în planul de proiecție Stereo 70.



Date referitoare la teren

Crt	Categorie folosință	Intravilan	Suprafața (mp)	Tarla	Parcelă	Nr. topo	Observații / Referințe
1	arabil	NU	1.400	51	1629/2/49	-	Nr. Parcelă 1629/2/48 greșită în TP

Lungime Segmente

1) Valorile lungimilor segmentelor sunt obținute din proiecție în plan.

Punct început	X / Y	Punct sfârșit	X / Y	Lungime segment (** (m)
1	469.828,075 475.912,232	2	469.825,561 475.910,13	3.277
2	469.825,561 475.910,13	3	469.821,012 475.906,326	5.929
3	469.821,012 475.906,326	4	470.065,344 475.909,408	244.351
4	470.065,344 475.909,408	5	470.065,041 475.915,221	5.822
5	470.065,041 475.915,221	1	469.828,075 475.912,232	236.986

**** Lungimile segmentelor sunt determinate în planul de proiecție Stereo 70 și sunt rotunjite la 1 milimetru.**

***** Distanța dintre puncte este formată din segmente cumulate ce sunt mai mici decât valoarea 1 milimetru.**

**DATE DESPRE IMOBILUL NR. 9384**

Oficiul de Cadastru și Publicitate Imobiliară SIBIU
Biroul de Cadastru și Publicitate Imobiliară Avrig

A. Partea I. Descrierea imobilului

TEREN Extravilan

Adresa: Jud. Sibiu

Nr. Crt	Nr cadastral Nr. topografic	Suprafața* (mp)	Observații / Referințe
A1		1.800	Sector cadastral:50 Teren neimprejmuit;

B. Partea II. Proprietari și acte

Inscrieri privitoare la dreptul de proprietate și alte drepturi reale		Referințe
/		
Act Normativ nr. 7, din 13/03/1996 emis de PARLAMENTUL ROMÂNIEI (art. 13 alin. 15);		
B1	Inscrierea provizorie, drept de PROPRIETATE, dobandit prin Lege, cota actuala 1/1	A1
1) COMUNA ARPAȘU DE JOS, CIF:4270708, PROPRIETAR NEIDENTIFICAT		

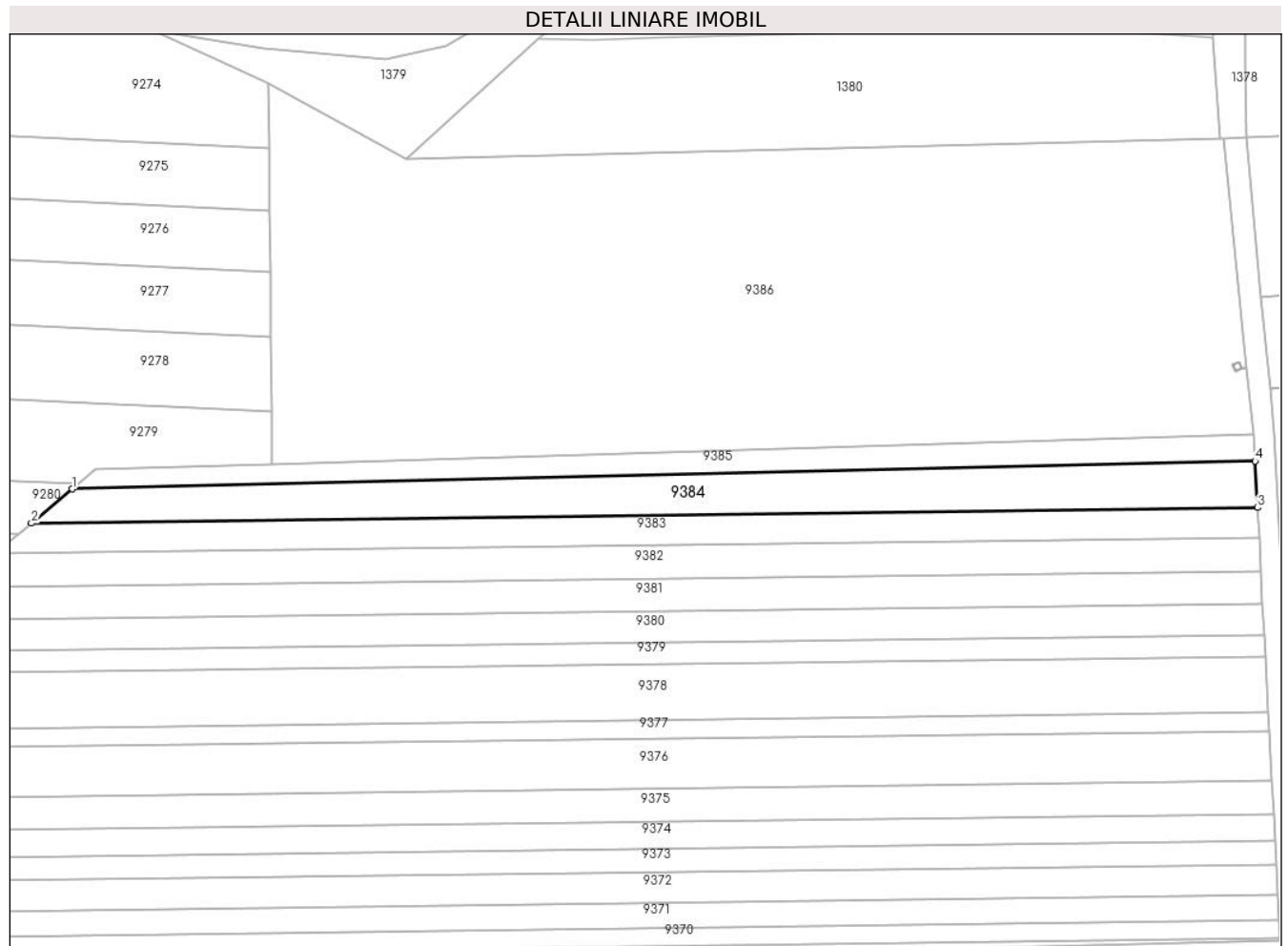
C. Partea III. SARCINI .

Inscrieri privind dezmembramintele dreptului de proprietate, drepturi reale de garanție și sarcini	Referințe
NU SUNT	

Teren

Nr cadastral	Suprafața (mp)*	Observații / Referințe
	1.800	

* Suprafața este determinată în planul de proiecție Stereo 70.



Date referitoare la teren

Crt	Categorie folosință	Intravilan	Suprafața (mp)	Tarla	Parcelă	Nr. topo	Observații / Referințe
1	arabil	NU	1.800	51	1629/2/50	-	

Lungime Segmente

1) Valorile lungimilor segmentelor sunt obținute din proiecție în plan.

Punct început	X / Y	Punct sfârșit	X / Y	Lungime segment (** (m)
1	469.835,955 475.918,823	2	469.828,075 475.912,232	10.273
2	469.828,075 475.912,232	3	470.065,041 475.915,221	236.986
3	470.065,041 475.915,221	4	470.064,572 475.924,228	9.019
4	470.064,572 475.924,228	1	469.835,955 475.918,823	228.681

** Lungimile segmentelor sunt determinate în planul de proiecție Stereo 70 și sunt rotunjite la 1 milimetru.

***** Distanţa dintre puncte este formată din segmente cumulate ce sunt mai mici decât valoarea 1 milimetru.**

**DATE DESPRE IMOBILUL NR. 9385**

Oficiul de Cadastru și Publicitate Imobiliară SIBIU
Biroul de Cadastru și Publicitate Imobiliară Avrig

A. Partea I. Descrierea imobilului

TEREN Extravilan

Adresa: Jud. Sibiu

Nr. Crt	Nr cadastral Nr. topografic	Suprafața* (mp)	Observații / Referințe
A1		1.000	Sector cadastral:50 Teren neimprejmuit;

B. Partea II. Proprietari și acte

Inscrieri privitoare la dreptul de proprietate și alte drepturi reale		Referințe
/		
Act Normativ nr. 7, din 13/03/1996 emis de PARLAMENTUL ROMÂNIEI (art. 13 alin. 15);		
B1	Inscrierea provizorie, drept de PROPRIETATE, dobandit prin Lege, cota actuala 1/1	A1
1) COMUNA ARPAȘU DE JOS, CIF:4270708, PROPRIETAR NEIDENTIFICAT		

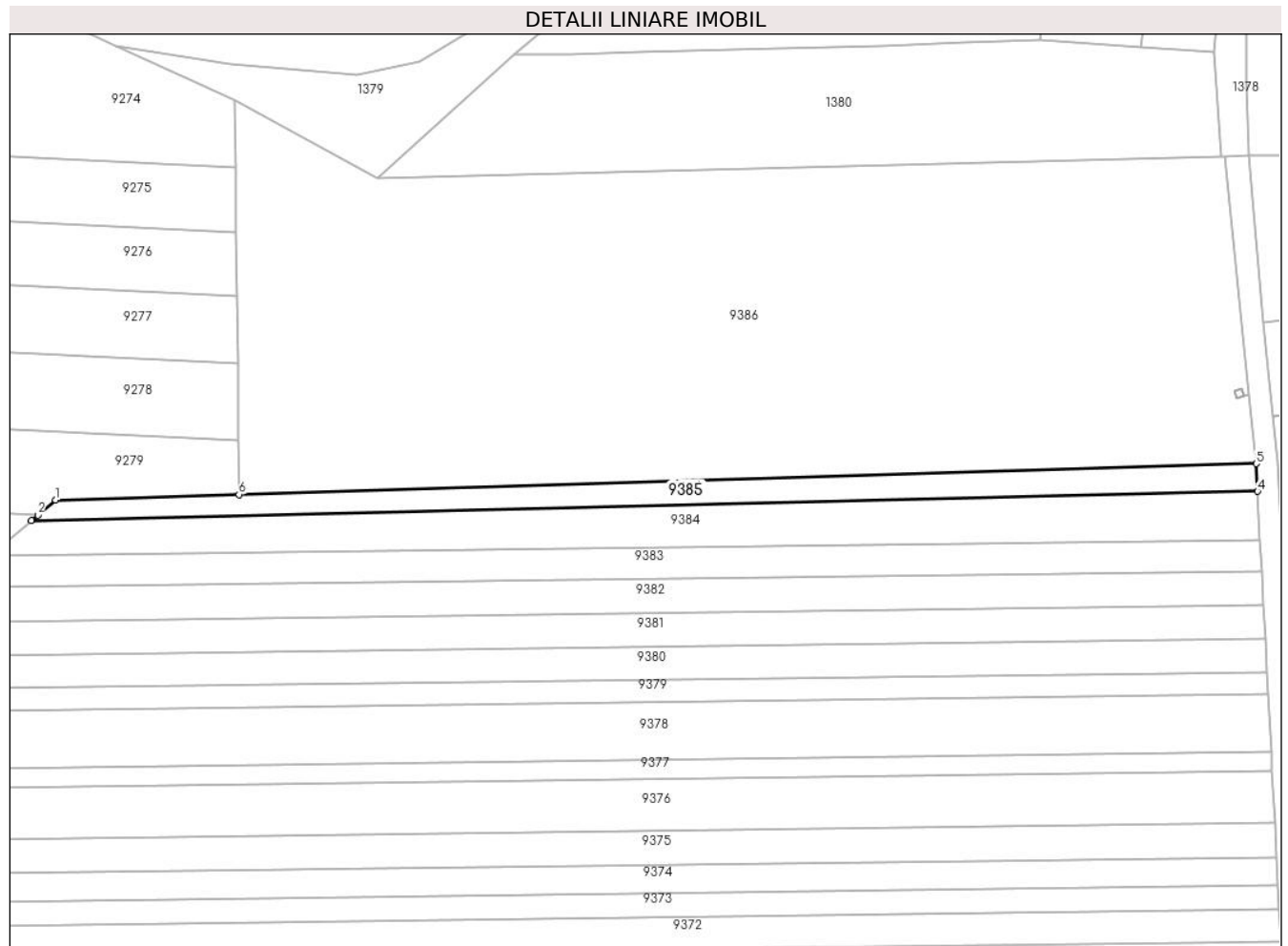
C. Partea III. SARCINI .

Inscrieri privind dezmembramintele dreptului de proprietate, drepturi reale de garanție și sarcini	Referințe
NU SUNT	

Teren

Nr cadastral	Suprafața (mp)*	Observații / Referințe
	1.000	

* Suprafața este determinată în planul de proiecție Stereo 70.



Date referitoare la teren

Crt	Categorie folosință	Intravilan	Suprafața (mp)	Tarla	Parcelă	Nr. topo	Observații / Referințe
1	arabil	NU	1.000	51	1629/2/51	-	Nr. Parcelă 1629/2/50 greșită în TP

Lungime Segmente

1) Valorile lungimilor segmentelor sunt obținute din proiecție în plan.

Punct început	X / Y	Punct sfârșit	X / Y	Lungime segment (** (m)
1	469.840,471 475.922,601	2	469.837,139 475.919,814	4.343
2	469.837,139 475.919,814	3	469.835,955 475.918,823	1.545
3	469.835,955 475.918,823	4	470.064,572 475.924,228	228.681
4	470.064,572 475.924,228	5	470.064,302 475.929,406	5.185
5	470.064,302 475.929,406	6	469.874,635 475.923,639	189.755

Punct început	X / Y	Punct sfârșit	X / Y	Lungime segment (** (m)
6	469.874,635 475.923,639	1	469.840,471 475.922,601	34.18

** Lungimile segmentelor sunt determinate în planul de proiecție Stereo 70 și sunt rotunjite la 1 milimetru.

*** Distanța dintre puncte este formată din segmente cumulate ce sunt mai mici decât valoarea 1 milimetru.

**DATE DESPRE IMOBILUL NR. 9386**

Oficiul de Cadastru și Publicitate Imobiliară SIBIU
Biroul de Cadastru și Publicitate Imobiliară Avrig

A. Partea I. Descrierea imobilului

TEREN Necunoscut

Adresa: Loc. Arpasu De Jos, Jud. Sibiu

Nr. Crt	Nr cadastral Nr. topografic	Suprafața* (mp)	Observații / Referințe
A1		11.000	Sector cadastral:50 Teren neimprejmuit;

B. Partea II. Proprietari și acte

Inscrieri privitoare la dreptul de proprietate și alte drepturi reale		Referințe
/		
Act Normativ nr. 7, din 13/03/1996 emis de PARLAMENTUL ROMÂNIEI (art. 13 alin. 15);		
B1	Inscrierea provizorie, drept de PROPRIETATE, dobandit prin Lege, cota actuala 1/1	A1
1) COMUNA ARPAȘU DE JOS, CIF:4270708, PROPRIETAR NEIDENTIFICAT		

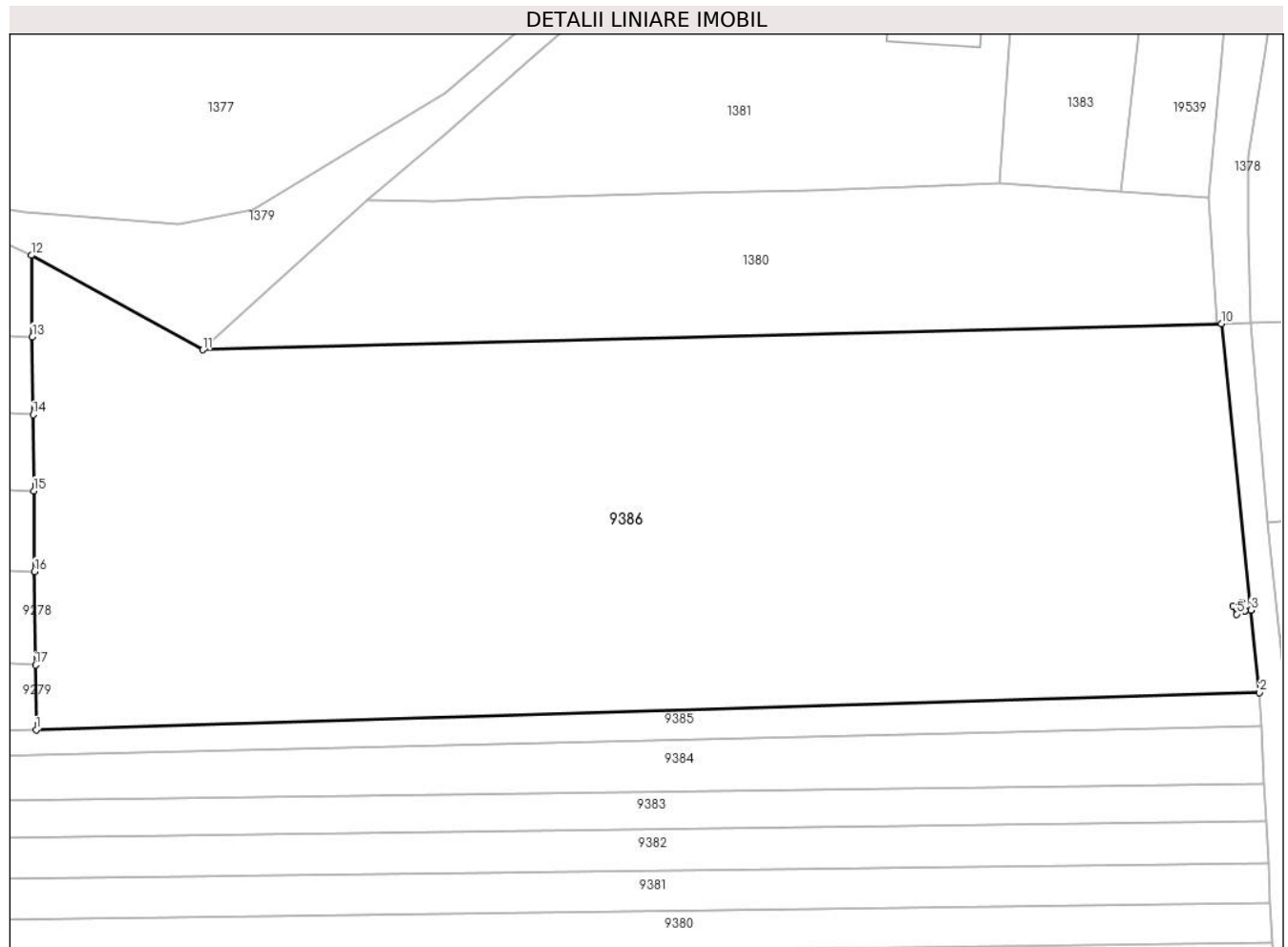
C. Partea III. SARCINI .

Inscrieri privind dezmembramintele dreptului de proprietate, drepturi reale de garanție și sarcini	Referințe
NU SUNT	

Teren

Nr cadastral	Suprafața (mp)*	Observații / Referințe
	11.000	

* Suprafața este determinată în planul de proiecție Stereo 70.



Date referitoare la teren

Crt	Categorie folosință	Intra vilan	Suprafața (mp)	Tarla	Parcelă	Nr. topo	Observații / Referințe
1	arabil	NU	10.369	51	1629/2/52	-	
2	arabil	DA	631	51	1629/2/52	-	

Lungime Segmente

1) Valorile lungimilor segmentelor sunt obținute din proiecție în plan.

Punct început	X / Y	Punct sfârșit	X / Y	Lungime segment (** (m))
1	469.874,635 475.923,639	2	470.064,302 475.929,406	189.755
2	470.064,302 475.929,406	3	470.062,995 475.942,181	12.841
3	470.062,995 475.942,181	4	470.062,071 475.942,086	0.929
4	470.062,071 475.942,086	5	470.060,768 475.941,548	1.41

Punct început	X / Y	Punct sfârșit	X / Y	Lungime segment (** (m)
5	470.060,768 475.941,548	6	470.060,226 475.942,861	1.42
6	470.060,226 475.942,861	7	470.061,529 475.943,399	1.41
7	470.061,529 475.943,399	8	470.062,067 475.942,096	1.41
8	470.062,067 475.942,096	9	470.062,994 475.942,191	0.932
9	470.062,994 475.942,191	10	470.058,455 475.986,546	44.587
10	470.058,455 475.986,546	11	469.900,467 475.982,485	158.04
11	469.900,467 475.982,485	12	469.873,922 475.997,139	30.321
12	469.873,922 475.997,139	13	469.874,044 475.984,521	12.619
13	469.874,044 475.984,521	14	469.874,162 475.972,446	12.075
14	469.874,162 475.972,446	15	469.874,276 475.960,637	11.809
15	469.874,276 475.960,637	16	469.874,397 475.948,152	12.486
16	469.874,397 475.948,152	17	469.874,537 475.933,683	14.469
17	469.874,537 475.933,683	1	469.874,635 475.923,639	10.044

** Lungimile segmentelor sunt determinate în planul de proiecție Stereo 70 și sunt rotunjite la 1 milimetru.

*** Distanța dintre puncte este formată din segmente cumulate ce sunt mai mici decât valoarea 1 milimetru.

**DATE DESPRE IMOBILUL NR. 9387**

Oficiul de Cadastru și Publicitate Imobiliară SIBIU
Biroul de Cadastru și Publicitate Imobiliară Avrig

A. Partea I. Descrierea imobilului

TEREN Extravilan

Adresa: Jud. Sibiu

Nr. Crt	Nr cadastral Nr. topografic	Suprafața* (mp)	Observații / Referințe
A1		2	Sector cadastral:50 Teren neimprijmit;

Construcții

Crt	Nr cadastral Nr. topografic	Adresa	Observații / Referințe
A1.1		Jud. Sibiu	Nr. niveluri:1; S. construita la sol:2 mp; S. construita desfasurata:2 mp; stâlp

B. Partea II. Proprietari și acte

Inscrieri privitoare la dreptul de proprietate și alte drepturi reale		Referințe
/		
Act Normativ nr. 7, din 13/03/1996 emis de PARLAMENTUL ROMÂNIEI (art. 13 alin. 15);		
B1	Inscrierea provizorie, drept de PROPRIETATE, dobandit prin Lege, cota actuala 1/1 1) COMUNA ARPAȘU DE JOS, CIF:4270708, PROPRIETAR NEIDENTIFICAT	A1
Act Normativ nr. 7, din 13/03/1996 emis de PARLAMENTUL ROMÂNIEI;		
B2	Inscrierea provizorie, drept de PROPRIETATE, dobandit prin Lege, cota actuala 1/1 1) COMUNA ARPAȘU DE JOS, CIF:4270708, PROPRIETAR NEIDENTIFICAT	A1.1

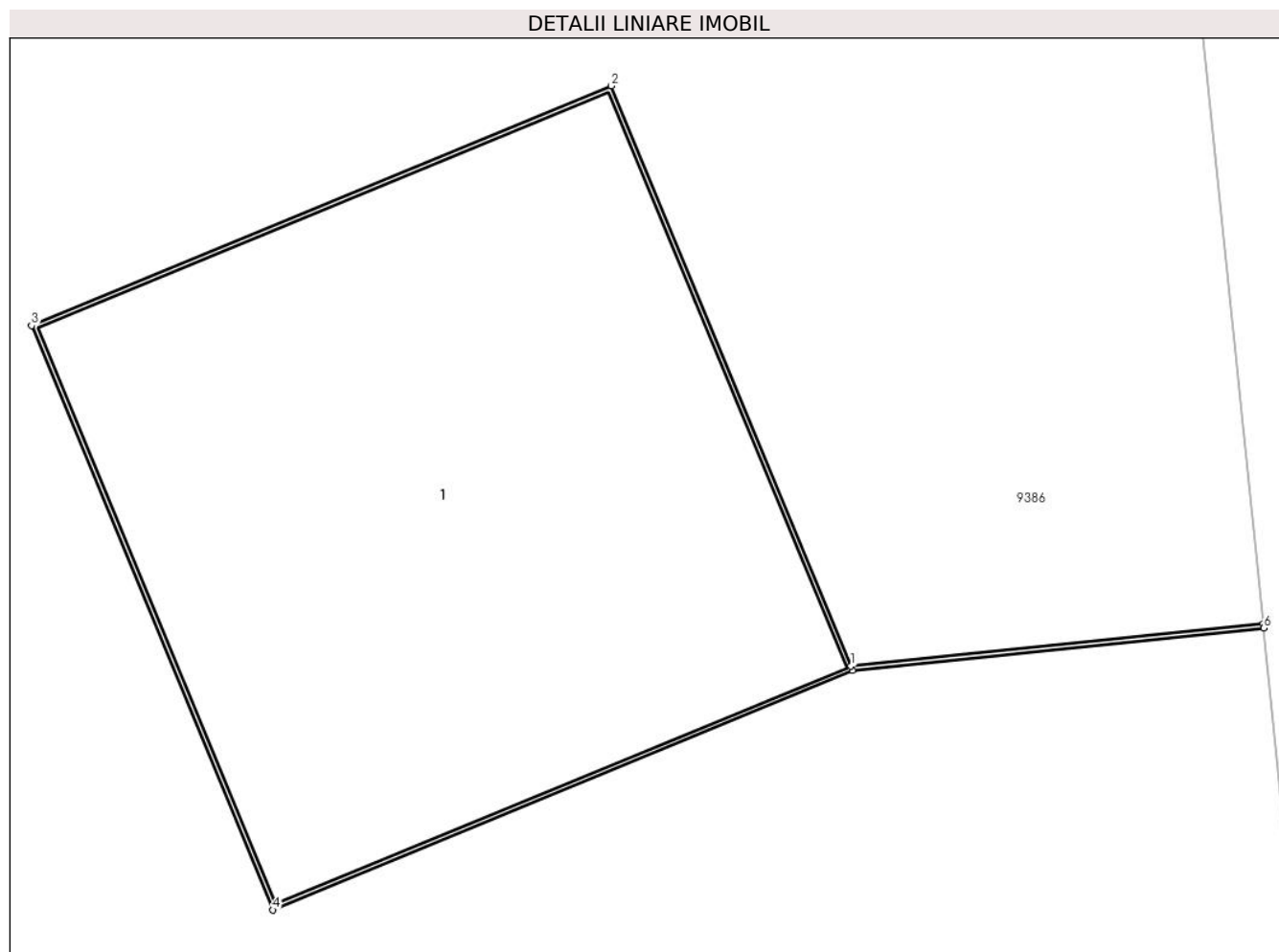
C. Partea III. SARCINI .

Inscrieri privind dezmembramintele dreptului de proprietate, drepturi reale de garanție și sarcini	Referințe
NU SUNT	

Teren

Nr cadastral	Suprafața (mp)*	Observații / Referințe
	2	

* Suprafața este determinată în planul de proiecție Stereo 70.



Date referitoare la teren

Crt	Categorie folosință	Intra vilan	Suprafața (mp)	Tarla	Parcelă	Nr. topo	Observații / Referințe
1	curți constructii	NU	2	51	1629/2/53	-	

Date referitoare la construcții

Crt	Număr	Destinație construcție	Supraf. (mp)	Situație juridică	Observații / Referințe
A1.1		construcții industriale și edilitare	2	Cu acte	Nr. niveluri:1; S. construita la sol:2 mp; S. construita desfasurata:2 mp; stâlp

Lungime Segmente

1) Valorile lungimilor segmentelor sunt obținute din proiecție în plan.

Punct început	X / Y	Punct sfârșit	X / Y	Lungime segment (** (m)
1	470.062,067 475.942,096	2	470.061,529 475.943,399	1.41
2	470.061,529 475.943,399	3	470.060,226 475.942,861	1.41
3	470.060,226 475.942,861	4	470.060,768 475.941,548	1.42

Punct început	X / Y	Punct sfârșit	X / Y	Lungime segment (** (m)
4	470.060,768 475.941,548	5	470.062,071 475.942,086	1.41
5	470.062,071 475.942,086	6	470.062,995 475.942,181	0.929
6	470.062,995 475.942,181	7	470.062,994 475.942,191	0.01
7	470.062,994 475.942,191	1	470.062,067 475.942,096	0.932

** Lungimile segmentelor sunt determinate în planul de proiecție Stereo 70 și sunt rotunjite la 1 milimetru.

*** Distanța dintre puncte este formată din segmente cumulate ce sunt mai mici decât valoarea 1 milimetru.

**DATE DESPRE IMOBILUL NR. 9388**

Oficiul de Cadastru și Publicitate Imobiliară SIBIU
Biroul de Cadastru și Publicitate Imobiliară Avrig

A. Partea I. Descrierea imobilului

TEREN Necunoscut

Adresa: Loc. Arpasu De Jos, Jud. Sibiu

Nr. Crt	Nr cadastral Nr. topografic	Suprafața* (mp)	Observații / Referințe
A1	100290	1.500	Sector cadastral:50 Teren neimprejmit;

B. Partea II. Proprietari și acte

Inscrieri privitoare la dreptul de proprietate și alte drepturi reale		Referințe
786 / 04/02/2010		
Act Administrativ nr. 1012/15, din 01/06/2006 emis de Comisia Judeteană Sibiu (și a documentației cadastrale avizate și receptionate de referent Burchea Constantin , din cadrul OCPI Sibiu);		
B1	Intabulare, drept de PROPRIETATEreconstituire L 18/91, dobandit prin Lege, cota actuala 3/4 1) BĂLAȘA MARILENA , Lipsă CNP	A1
Act Notarial nr. 81, din 14/04/2008 emis de BNP POPA CORNELIA (în dosar succesoral nr. 94 din 2008 și a declarației aut. de NP Popa Cornelia nr. 1157 din 06.07.2009);		
B2	Intabulare, drept de PROPRIETATEreconstituire L 18/91, dobandit prin Succesiune, cota actuala 1/4 1) BĂLAȘA MARILENA OLIMPIA	A1

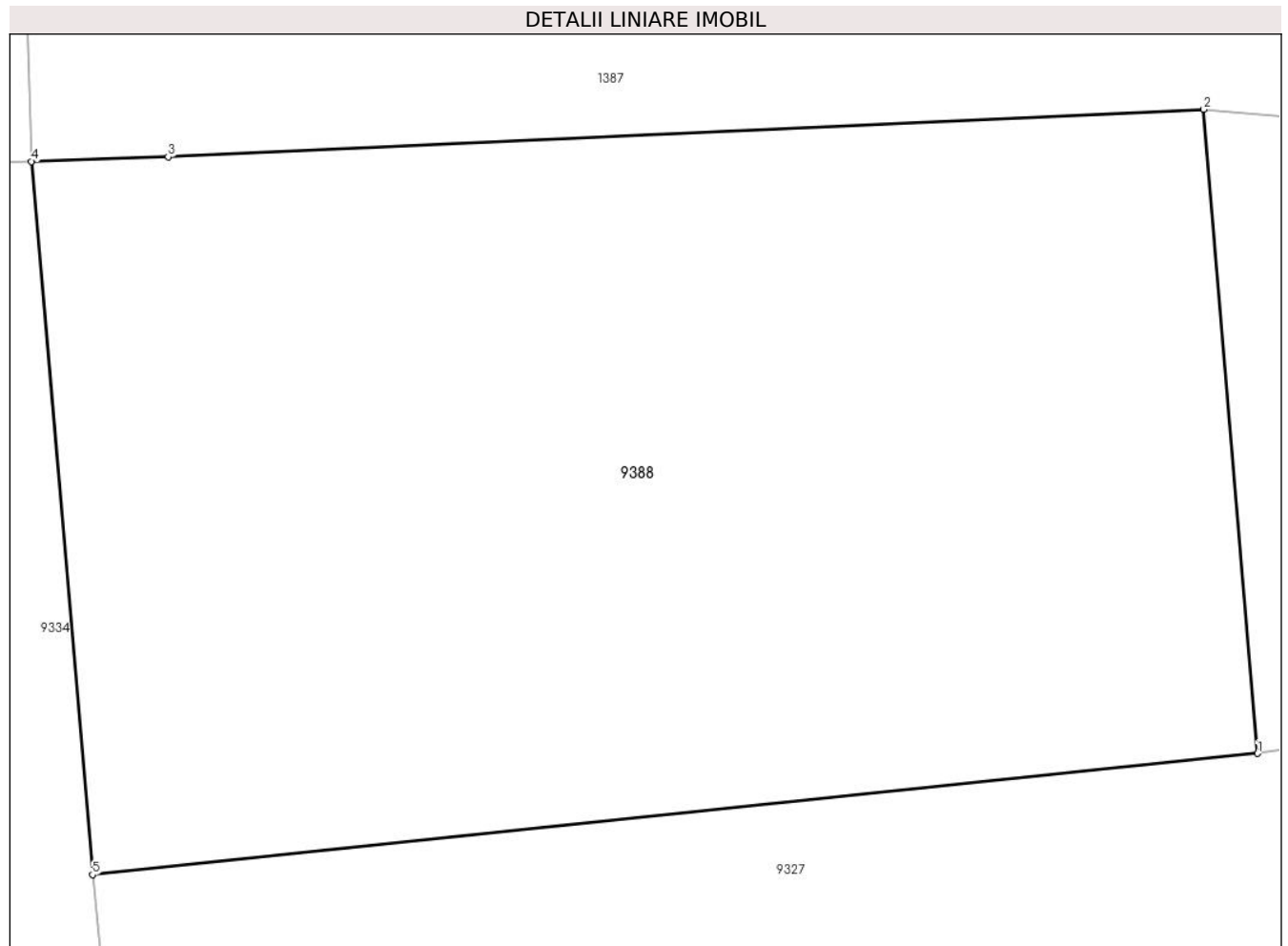
C. Partea III. SARCINI .

Inscrieri privind dezmembramintele dreptului de proprietate, drepturi reale de garanție și sarcini	Referințe
NU SUNT	

Teren

Nr cadastral	Suprafața (mp)*	Observații / Referințe
100290	1.500	

* Suprafața este determinată în planul de proiecție Stereo 70.



Date referitoare la teren

Crt	Categorie folosință	Intra vilan	Suprafața (mp)	Tarla	Parcelă	Nr. topo	Observații / Referințe
1	arabil	NU	219	51	1625/1	-	
2	arabil	DA	1.281	51	1625/1	-	

Lungime Segmente

1) Valorile lungimilor segmentelor sunt obținute din proiecție în plan.

Punct început	X / Y	Punct sfârșit	X / Y	Lungime segment (** (m))
1	470.116,198 475.961,044	2	470.113,864 475.988,96	28.013
2	470.113,864 475.988,96	3	470.068,922 475.986,901	44.989
3	470.068,922 475.986,901	4	470.062,989 475.986,7	5.936
4	470.062,989 475.986,7	5	470.065,636 475.955,786	31.027

Punct început	X / Y	Punct sfârșit	X / Y	Lungime segment (** (m)
5	470.065,636 475.955,786	1	470.116,198 475.961,044	50.834

** Lungimile segmentelor sunt determinate în planul de proiecție Stereo 70 și sunt rotunjite la 1 milimetru.

*** Distanța dintre puncte este formată din segmente cumulate ce sunt mai mici decât valoarea 1 milimetru.

**DATE DESPRE IMOBILUL NR. 9389**

Oficiul de Cadastru și Publicitate Imobiliară SIBIU
Biroul de Cadastru și Publicitate Imobiliară Avrig

A. Partea I. Descrierea imobilului

TEREN Necunoscut

Adresa: Loc. Arpasu De Jos, Jud. Sibiu

Nr. Crt	Nr cadastral Nr. topografic	Suprafața* (mp)	Observații / Referințe
A1		1.791	Sector cadastral:50 Teren neimprejmuit;

B. Partea II. Proprietari și acte

Inscrieri privitoare la dreptul de proprietate și alte drepturi reale		Referințe
/		
Act Normativ nr. 7, din 13/03/1996 emis de PARLAMENTUL ROMÂNIEI (art. 13 alin. 15);		
B1	Inscrierea provizorie, drept de PROPRIETATE, dobandit prin Lege, cota actuala 1/1	A1
1) COMUNA ARPAȘU DE JOS, CIF:4270708, PROPRIETAR NEIDENTIFICAT		

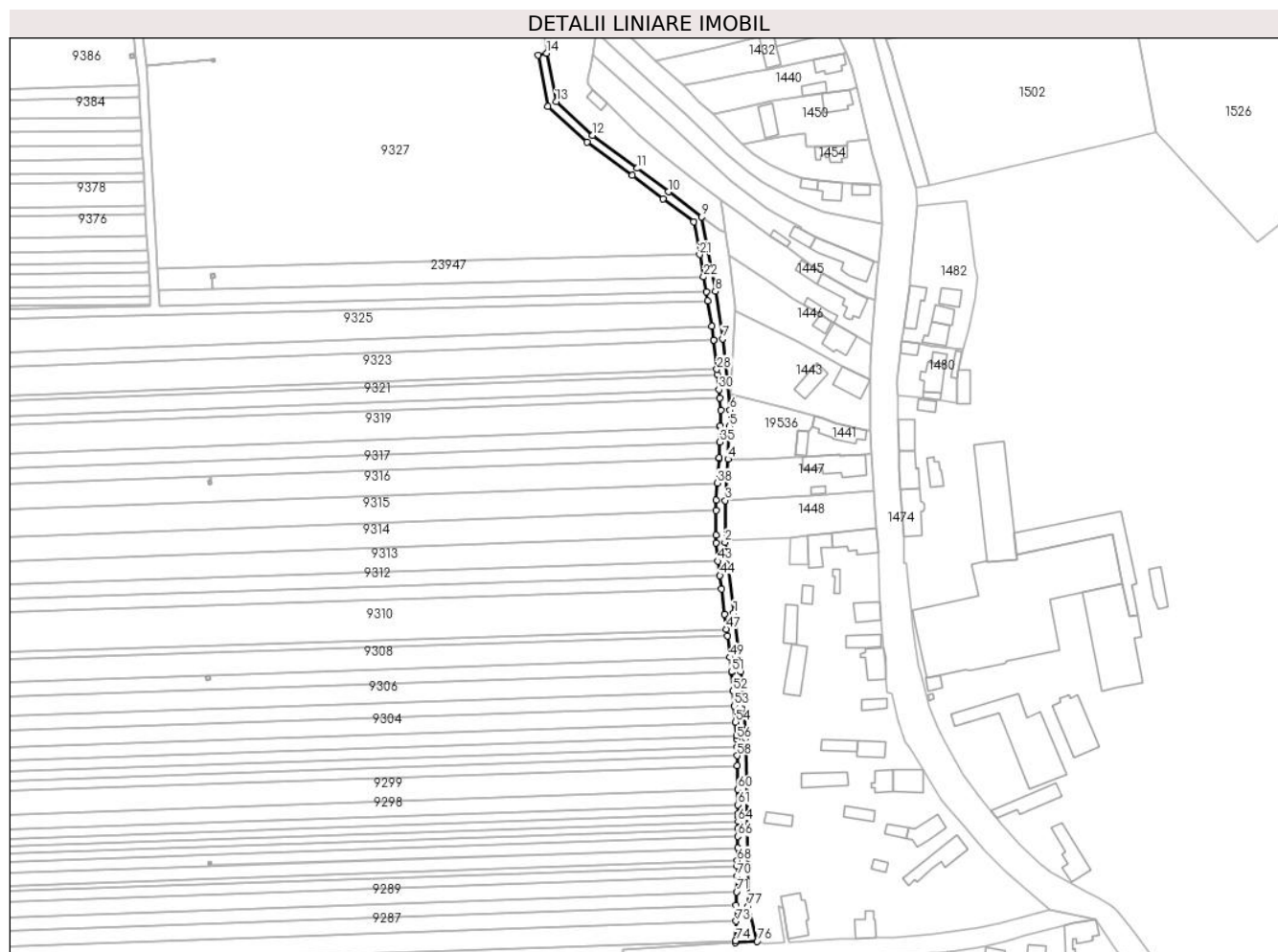
C. Partea III. SARCINI .

Inscrieri privind dezmembramintele dreptului de proprietate, drepturi reale de garanție și sarcini	Referințe
NU SUNT	

Teren

Nr cadastral	Suprafața (mp)*	Observații / Referințe
	1.791	

* Suprafața este determinată în planul de proiecție Stereo 70.



Date referitoare la teren

Crt	Categorie folosință	Intravilan	Suprafața (mp)	Tarla	Parcelă	Nr. topo	Observații / Referințe
1	drum	NU	805	51	1626	-	
2	drum	DA	986	51	1626	-	

Lungime Segmente

1) Valorile lungimilor segmentelor sunt obținute din proiecție în plan.

Punct început	X / Y	Punct sfârșit	X / Y	Lungime segment	Punct început	X / Y	Punct sfârșit	X / Y	Lungime segment	Punct început	X / Y	Punct sfârșit	X / Y	Lungime segment
1	470.328,598 475.694,982	2	470.324,668 475.726,447	31.709	2	470.324,668 475.726,447	3	470.324,835 475.745,066	18.619	3	470.324,835 475.745,066	4	470.326,073 475.763,474	18.45
4	470.326,073 475.763,474	5	470.326,596 475.777,993	14.528	5	470.326,596 475.777,993	6	470.326,976 475.785,204	7.221	6	470.326,976 475.785,204	7	470.323,754 475.816,95	31.909
7	470.323,754 475.816,95	8	470.320,464 475.837,948	21.254	8	470.320,464 475.837,948	9	470.314,405 475.871,104	33.705	9	470.314,405 475.871,104	10	470.299,616 475.882,163	18.466
10	470.299,616 475.882,163	11	470.285,787 475.892,613	17.333	11	470.285,787 475.892,613	12	470.265,943 475.907,291	24.683	12	470.265,943 475.907,291	13	470.249,682 475.922,241	22.089
13	470.249,682 475.922,241	14	470.245,516 475.943,752	21.911	14	470.245,516 475.943,752	15	470.241,589 475.942,991	4.0	15	470.241,589 475.942,991	16	470.246,005 475.920,188	23.228

Punct început	X / Y	Punct sfârșit	X / Y	Lungime segment	Punct început	X / Y	Punct sfârșit	X / Y	Lungime segment	Punct început	X / Y	Punct sfârșit	X / Y	Lungime segment
16	470.246,005 475.920,188	17	470.263,393 475.904,202	23.619	17	470.263,393 475.904,202	18	470.283,392 475.889,409	24.875	18	470.283,392 475.889,409	19	470.297,212 475.878,966	17.323
19	470.297,212 475.878,966	20	470.310,752 475.868,84	16.907	20	470.310,752 475.868,84	21	470.313,407 475.854,312	14.77	21	470.313,407 475.854,312	22	470.315,216 475.844,411	10.064
22	470.315,216 475.844,411	23	470.316,416 475.837,846	6.674	23	470.316,416 475.837,846	24	470.317,055 475.833,861	4.036	24	470.317,055 475.833,861	25	470.318,847 475.822,425	11.575
25	470.318,847 475.822,425	26	470.319,785 475.816,438	6.06	26	470.319,785 475.816,438	27	470.319,792 475.816,372	0.067	27	470.319,792 475.816,372	28	470.321,112 475.803,365	13.073
28	470.321,112 475.803,365	29	470.321,357 475.800,95	2.428	29	470.321,357 475.800,95	30	470.322,031 475.794,314	6.67	30	470.322,031 475.794,314	31	470.322,398 475.790,698	3.634
31	470.322,398 475.790,698	32	470.322,965 475.785,106	5.621	32	470.322,965 475.785,106	33	470.322,6 475.778,17	6.946	33	470.322,6 475.778,17	34	470.322,583 475.777,713	0.457
34	470.322,583 475.777,713	35	470.322,343 475.771,046	6.671	35	470.322,343 475.771,046	36	470.322,092 475.764,068	6.983	36	470.322,092 475.764,068	37	470.322,078 475.763,68	0.388
37	470.322,078 475.763,68	38	470.321,346 475.752,798	10.907	38	470.321,346 475.752,798	39	470.320,836 475.745,218	7.597	39	470.320,836 475.745,218	40	470.320,795 475.740,592	4.626
40	470.320,795 475.740,592	41	470.320,696 475.729,602	10.99	41	470.320,696 475.729,602	42	470.320,666 475.726,216	3.386	42	470.320,666 475.726,216	43	470.321,678 475.718,111	8.168
43	470.321,678 475.718,111	44	470.322,473 475.711,745	6.416	44	470.322,473 475.711,745	45	470.323,229 475.705,693	6.099	45	470.323,229 475.705,693	46	470.324,628 475.694,494	11.285
46	470.324,628 475.694,494	47	470.325,423 475.687,902	6.64	47	470.325,423 475.687,902	48	470.325,786 475.684,896	3.028	48	470.325,786 475.684,896	49	470.326,934 475.675,386	9.579
49	470.326,934 475.675,386	50	470.327,693 475.669,093	6.339	50	470.327,693 475.669,093	51	470.327,731 475.668,778	0.317	51	470.327,731 475.668,778	52	470.328,377 475.660,412	8.39
52	470.328,377 475.660,412	53	470.328,885 475.653,834	6.597	53	470.328,885 475.653,834	54	470.329,438 475.646,666	7.19	54	470.329,438 475.646,666	55	470.329,899 475.640,698	5.985
55	470.329,899 475.640,698	56	470.330,028 475.639,023	1.68	56	470.330,028 475.639,023	57	470.330,086 475.635,622	3.401	57	470.330,086 475.635,622	58	470.330,153 475.631,737	3.885
58	470.330,153 475.631,737	59	470.330,23 475.627,254	4.484	59	470.330,23 475.627,254	60	470.330,41 475.616,792	10.464	60	470.330,41 475.616,792	61	470.330,528 475.609,915	6.878
61	470.330,528 475.609,915	62	470.330,594 475.606,028	3.888	62	470.330,594 475.606,028	63	470.330,617 475.604,697	1.331	63	470.330,617 475.604,697	64	470.330,567 475.602,436	2.262
64	470.330,567 475.602,436	65	470.330,501 475.599,44	2.997	65	470.330,501 475.599,44	66	470.330,421 475.595,842	3.598	66	470.330,421 475.595,842	67	470.330,308 475.590,737	5.107
67	470.330,308 475.590,737	68	470.330,182 475.585,033	5.705	68	470.330,182 475.585,033	69	470.330,129 475.582,63	2.404	69	470.330,129 475.582,63	70	470.330,03 475.578,123	4.509
70	470.330,03 475.578,123	71	470.329,877 475.571,205	6.919	71	470.329,877 475.571,205	72	470.329,744 475.565,184	6.022	72	470.329,744 475.565,184	73	470.329,59 475.558,254	6.932
73	470.329,59 475.558,254	74	470.329,397 475.549,505	8.751	74	470.329,397 475.549,505	75	470.329,377 475.548,608	0.897	75	470.329,377 475.548,608	76	470.339,113 475.549,228	9.755
76	470.339,113 475.549,228	77	470.334,942 475.564,866	16.184	77	470.334,942 475.564,866	78	470.334,618 475.604,688	39.823	78	470.334,618 475.604,688	79	470.334,025 475.639,211	34.529
79	470.334,025 475.639,211	80	470.331,713 475.669,172	30.049	80	470.331,713 475.669,172	1	470.328,598 475.694,982	25.998					

** Lungimile segmentelor sunt determinate în planul de proiecție Stereo 70 și sunt rotunjite la 1 milimetru.

*** Distanța dintre puncte este formată din segmente cumulate ce sunt mai mici decât valoarea 1 milimetru.

**DATE DESPRE IMOBILUL NR. 9390**

Oficiul de Cadastru și Publicitate Imobiliară SIBIU
Biroul de Cadastru și Publicitate Imobiliară Avrig

A. Partea I. Descrierea imobilului

TEREN Necunoscut

Adresa: Loc. Arpasu De Jos, Jud. Sibiu

Nr. Crt	Nr cadastral Nr. topografic	Suprafața* (mp)	Observații / Referințe
A1		4.225	Sector cadastral:50 Teren neimprejmuit;

B. Partea II. Proprietari și acte

Inscrieri privitoare la dreptul de proprietate și alte drepturi reale		Referințe
/		
Act Normativ nr. 978, din 05/09/2002 emis de Guvernul României (+Adeverința nr. 7571/ 07.12.2023 emisă de PRIMĂRIA COMUNEI ARPAȘU DE JOS);		
B1	Intabulare, drept de PROPRIETATE, dobandit prin Lege, cota actuala 1/1 1) COMUNA ARPAȘU DE JOS - DOMENIUL PUBLIC, CIF:4270708	A1


C. Partea III. SARCINI .

Inscrieri privind dezmembramintele dreptului de proprietate, drepturi reale de garanție și sarcini	Referințe
NU SUNT	

Teren

Nr cadastral	Suprafața (mp)*	Observații / Referințe
	4.225	

* Suprafața este determinată în planul de proiecție Stereo 70.



Date referitoare la teren

Crt	Categorie folosință	Intravilan	Suprafața (mp)	Tarla	Parcelă	Nr. topo	Observații / Referințe
1	drum	NU	4.144	51	1643, 1628/1	-	
2	drum	DA	81	51	1643, 1628/1	-	

Lungime Segmente

1) Valorile lungimilor segmentelor sunt obținute din proiecție în plan.

Punct început	X / Y	Punct sfârșit	X / Y	Lungime segment	Punct început	X / Y	Punct sfârșit	X / Y	Lungime segment	Punct început	X / Y	Punct sfârșit	X / Y	Lungime segment
1	469.639,27 475.547,428	2	469.618,38 475.548,83	20.938	2	469.618,38 475.548,83	3	469.602,462 475.549,885	15.953	3	469.602,462 475.549,885	4	469.595,185 475.550,532	7.306
4	469.595,185 475.550,532	5	469.578,145 475.552,048	17.107	5	469.578,145 475.552,048	6	469.568,108 475.552,99	10.081	6	469.568,108 475.552,99	7	469.561,2 475.553,638	6.938
7	469.561,2 475.553,638	8	469.553,39 475.554,371	7.845	8	469.553,39 475.554,371	9	469.548,477 475.554,832	4.934	9	469.548,477 475.554,832	10	469.536,08 475.555,53	12.417
10	469.536,08 475.555,53	11	469.512,871 475.556,276	23.221	11	469.512,871 475.556,276	12	469.496,298 475.556,809	16.582	12	469.496,298 475.556,809	13	469.486,257 475.557,612	10.073
13	469.486,257 475.557,612	14	469.453,845 475.560,206	32.516	14	469.453,845 475.560,206	15	469.399,492 475.562,218	54.391	15	469.399,492 475.562,218	16	469.326,979 475.563,877	72.532

Punct început	X / Y	Punct sfârșit	X / Y	Lungime segment	Punct început	X / Y	Punct sfârșit	X / Y	Lungime segment	Punct început	X / Y	Punct sfârșit	X / Y	Lungime segment
16	469.326,979 475.563,877	17	469.293,492 475.564,918	33.503	17	469.293,492 475.564,918	18	469.293,32 475.560,911	4.011	18	469.293,32 475.560,911	19	469.326,869 475.559,859	33.566
19	469.326,869 475.559,859	20	469.399,373 475.558,2	72.523	20	469.399,373 475.558,2	21	469.453,609 475.556,193	54.273	21	469.453,609 475.556,193	22	469.485,938 475.553,625	32.431
22	469.485,938 475.553,625	23	469.496,074 475.552,814	10.169	23	469.496,074 475.552,814	24	469.512,743 475.552,278	16.677	24	469.512,743 475.552,278	25	469.535,903 475.551,534	23.172
25	469.535,903 475.551,534	26	469.538,212 475.551,404	2.312	26	469.538,212 475.551,404	27	469.548,178 475.550,842	9.982	27	469.548,178 475.550,842	28	469.553,016 475.550,388	4.859
28	469.553,016 475.550,388	29	469.560,827 475.549,655	7.845	29	469.560,827 475.549,655	30	469.567,734 475.549,007	6.938	30	469.567,734 475.549,007	31	469.577,78 475.548,064	10.09
31	469.577,78 475.548,064	32	469.586,283 475.547,307	8.536	32	469.586,283 475.547,307	33	469.594,831 475.546,547	8.582	33	469.594,831 475.546,547	34	469.602,153 475.545,897	7.351
34	469.602,153 475.545,897	35	469.603,352 475.545,791	1.204	35	469.603,352 475.545,791	36	469.618,118 475.544,838	14.798	36	469.618,118 475.544,838	37	469.633,05 475.543,875	14.962
37	469.633,05 475.543,875	38	469.638,976 475.543,438	5.943	38	469.638,976 475.543,438	39	469.651,509 475.542,515	12.567	39	469.651,509 475.542,515	40	469.658,902 475.541,97	7.413
40	469.658,902 475.541,97	41	469.662,083 475.541,48	3.218	41	469.662,083 475.541,48	42	469.676,189 475.539,306	14.273	42	469.676,189 475.539,306	43	469.692,506 475.536,79	16.51
43	469.692,506 475.536,79	44	469.697,091 475.536,668	4.586	44	469.697,091 475.536,668	45	469.761,187 475.533,599	64.169	45	469.761,187 475.533,599	46	469.791,812 475.532,132	30.66
46	469.791,812 475.532,132	47	469.826,082 475.530,491	34.31	47	469.826,082 475.530,491	48	469.826,792 475.530,41	0.715	48	469.826,792 475.530,41	49	469.836,686 475.529,286	9.957
49	469.836,686 475.529,286	50	469.848,146 475.527,983	11.534	50	469.848,146 475.527,983	51	469.856,724 475.527,008	8.633	51	469.856,724 475.527,008	52	469.860,936 475.526,53	4.239
52	469.860,936 475.526,53	53	469.864,724 475.526,016	3.823	53	469.864,724 475.526,016	54	469.872,219 475.525,0	7.564	54	469.872,219 475.525,0	55	469.881,16 475.523,789	9.023
55	469.881,16 475.523,789	56	469.884,993 475.523,269	3.868	56	469.884,993 475.523,269	57	469.891,662 475.522,56	6.706	57	469.891,662 475.522,56	58	469.907,49 475.520,875	15.918
58	469.907,49 475.520,875	59	469.921,6 475.519,373	14.19	59	469.921,6 475.519,373	60	469.931,491 475.518,592	9.922	60	469.931,491 475.518,592	61	469.933,323 475.518,447	1.838
61	469.933,323 475.518,447	62	469.964,073 475.517,064	30.781	62	469.964,073 475.517,064	63	469.970,034 475.516,78	5.968	63	469.970,034 475.516,78	64	469.974,022 475.516,467	4.0
64	469.974,022 475.516,467	65	469.997,63 475.520,147	23.893	65	469.997,63 475.520,147	66	470.022,848 475.521,269	25.243	66	470.022,848 475.521,269	67	470.047,04 475.521,978	24.202
67	470.047,04 475.521,978	68	470.095,047 475.521,527	48.009	68	470.095,047 475.521,527	69	470.095,3 475.521,545	0.254	69	470.095,3 475.521,545	70	470.095,294 475.521,631	0.087
70	470.095,294 475.521,631	71	470.094,752 475.522,943	1.42	71	470.094,752 475.522,943	72	470.096,055 475.523,482	1.41	72	470.096,055 475.523,482	73	470.096,598 475.522,169	1.42
73	470.096,598 475.522,169	74	470.095,304 475.521,635	1.399	74	470.095,304 475.521,635	75	470.095,31 475.521,545	0.09	75	470.095,31 475.521,545	76	470.103,57 475.522,125	8.279
76	470.103,57 475.522,125	77	470.125,649 475.523,674	22.133	77	470.125,649 475.523,674	78	470.135,378 475.524,026	9.736	78	470.135,378 475.524,026	79	470.152,012 475.524,628	16.644
79	470.152,012 475.524,628	80	470.151,99 475.525,224	0.596	80	470.151,99 475.525,224	81	470.151,448 475.526,536	1.42	81	470.151,448 475.526,536	82	470.152,751 475.527,074	1.41
82	470.152,751 475.527,074	83	470.153,293 475.525,762	1.42	83	470.153,293 475.525,762	84	470.152,0 475.525,228	1.399	84	470.152,0 475.525,228	85	470.152,022 475.524,629	0.6
85	470.152,022 475.524,629	86	470.155,696 475.524,762	3.676	86	470.155,696 475.524,762	87	470.159,305 475.524,773	3.61	87	470.159,305 475.524,773	88	470.179,047 475.524,836	19.742
88	470.179,047 475.524,836	89	470.206,102 475.524,923	27.055	89	470.206,102 475.524,923	90	470.208,145 475.524,929	2.043	90	470.208,145 475.524,929	91	470.215,485 475.524,774	7.341
91	470.215,485 475.524,774	92	470.225,704 475.524,558	10.222	92	470.225,704 475.524,558	93	470.228,814 475.524,617	3.11	93	470.228,814 475.524,617	94	470.248,998 475.524,997	20.188
94	470.248,998 475.524,997	95	470.253,021 475.525,072	4.024	95	470.253,021 475.525,072	96	470.272,455 475.530,747	20.246	96	470.272,455 475.530,747	97	470.283,943 475.535,429	12.405
97	470.283,943 475.535,429	98	470.279,358 475.540,606	6.916	98	470.279,358 475.540,606	99	470.267,821 475.534,904	12.869	99	470.267,821 475.534,904	100	470.252,412 475.529,062	16.48
100	470.252,412 475.529,062	101	470.240,682 475.528,841	11.732	101	470.240,682 475.528,841	102	470.240,672 475.528,841	0.01	102	470.240,672 475.528,841	103	470.225,709 475.528,559	14.965
103	470.225,709 475.528,559	104	470.202,081 475.530,73	23.728	104	470.202,081 475.530,73	105	470.154,481 475.530,28	47.602	105	470.154,481 475.530,28	106	470.095,382 475.527,127	59.183
106	470.095,382 475.527,127	107	470.046,999 475.525,978	48.396	107	470.046,999 475.525,978	108	470.022,701 475.525,266	24.309	108	470.022,701 475.525,266	109	469.998,238 475.524,178	24.487
109	469.998,238 475.524,178	110	469.994,25 475.523,669	4.021	110	469.994,25 475.523,669	111	469.973,869 475.520,492	20.627	111	469.973,869 475.520,492	112	469.970,282 475.520,773	3.598
112	469.970,282 475.520,773	113	469.933,571 475.522,44	36.749	113	469.933,571 475.522,44	114	469.921,968 475.523,357	11.639	114	469.921,968 475.523,357	115	469.885,474 475.527,241	36.701

Punct început	X / Y	Punct sfârșit	X / Y	Lungime segment	Punct început	X / Y	Punct sfârșit	X / Y	Lungime segment	Punct început	X / Y	Punct sfârșit	X / Y	Lungime segment
115	469.885,474 475.527,241	116	469.861,432 475.530,499	24.261	116	469.861,432 475.530,499	117	469.840,601 475.532,866	20.965	117	469.840,601 475.532,866	118	469.828,302 475.534,264	12.379
118	469.828,302 475.534,264	119	469.824,136 475.534,589	4.178	119	469.824,136 475.534,589	120	469.721,064 475.539,525	103.191	120	469.721,064 475.539,525	121	469.697,242 475.540,666	23.849
121	469.697,242 475.540,666	122	469.692,866 475.540,782	4.378	122	469.692,866 475.540,782	123	469.659,354 475.545,948	33.907	123	469.659,354 475.545,948	124	469.653,192 475.546,402	6.18
124	469.653,192 475.546,402	1	469.639,27 475.547,428	13.959										

** Lungimile segmentelor sunt determinate în planul de proiecție Stereo 70 și sunt rotunjite la 1 milimetru.

*** Distanța dintre puncte este formată din segmente cumulate ce sunt mai mici decât valoarea 1 milimetru.

**DATE DESPRE IMOBILUL NR. 9391**

Oficiul de Cadastru și Publicitate Imobiliară SIBIU
Biroul de Cadastru și Publicitate Imobiliară Avrig

A. Partea I. Descrierea imobilului

TEREN Extravilan

Adresa: Jud. Sibiu

Nr. Crt	Nr cadastral Nr. topografic	Suprafața* (mp)	Observații / Referințe
A1		2	Sector cadastral:50 Teren neimprijmit;

Construcții

Crt	Nr cadastral Nr. topografic	Adresa	Observații / Referințe
A1.1		Jud. Sibiu	Nr. niveluri:1; S. construita la sol:2 mp; S. construita desfasurata:2 mp; stâlp

B. Partea II. Proprietari și acte

Inscrieri privitoare la dreptul de proprietate și alte drepturi reale		Referințe
/		
Act Normativ nr. 7, din 13/03/1996 emis de PARLAMENTUL ROMÂNIEI (art. 13 alin. 15);		
B1	Inscrierea provizorie, drept de PROPRIETATE, dobandit prin Lege, cota actuala 1/1 1) COMUNA ARPAȘU DE JOS, CIF:4270708, PROPRIETAR NEIDENTIFICAT	A1
Act Normativ nr. 7, din 13/03/1996 emis de PARLAMENTUL ROMÂNIEI;		
B2	Inscrierea provizorie, drept de PROPRIETATE, dobandit prin Lege, cota actuala 1/1 1) COMUNA ARPAȘU DE JOS, CIF:4270708, PROPRIETAR NEIDENTIFICAT	A1.1

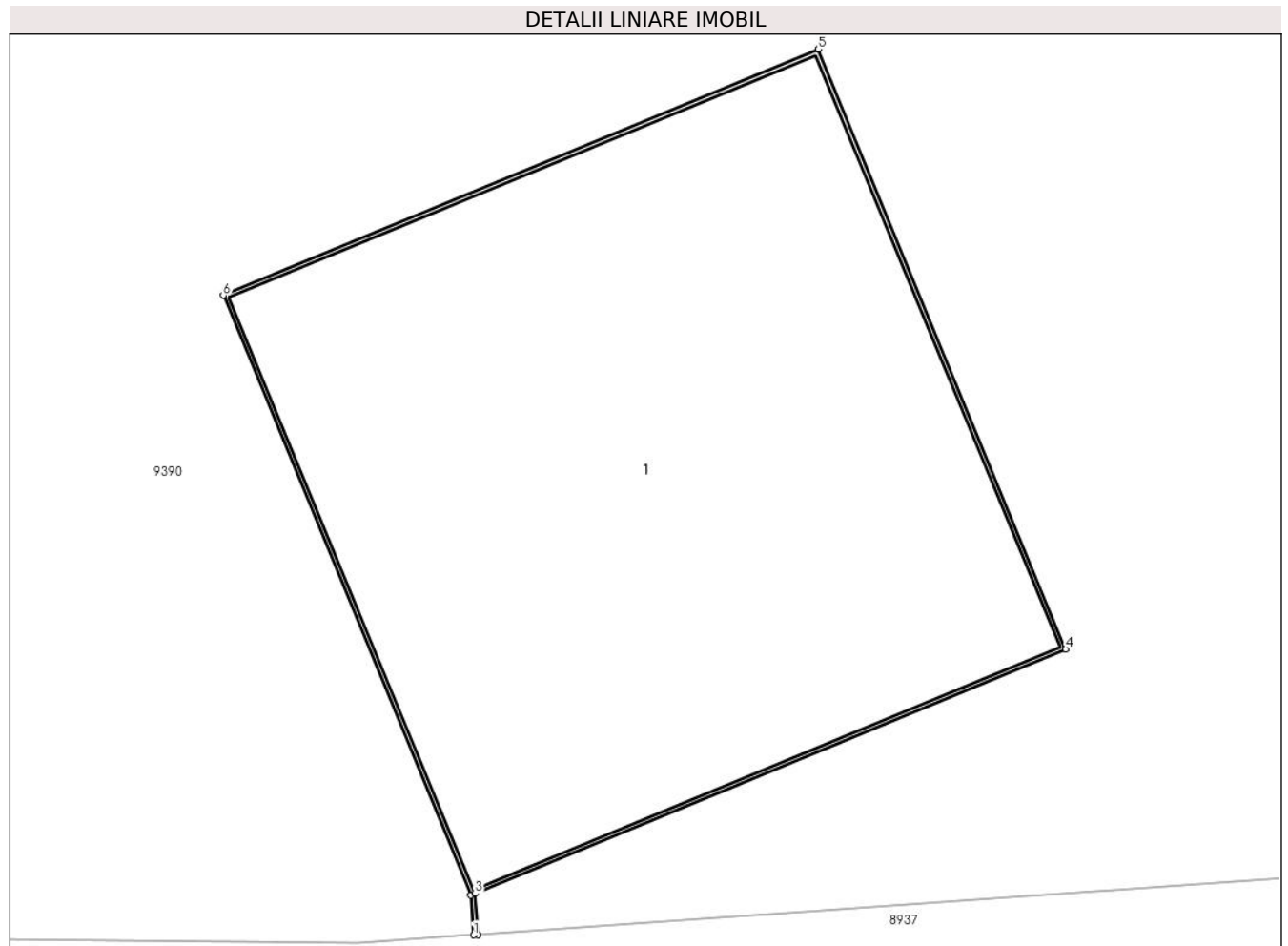
C. Partea III. SARCINI .

Inscrieri privind dezmembramintele dreptului de proprietate, drepturi reale de garanție și sarcini	Referințe
NU SUNT	

Teren

Nr cadastral	Suprafața (mp)*	Observații / Referințe
	2	

* Suprafața este determinată în planul de proiecție Stereo 70.



Date referitoare la teren

Crt	Categorie folosință	Intravilan	Suprafața (mp)	Tarla	Parcelă	Nr. topo	Observații / Referințe
1	curți constructii	NU	2	51	1628/2	-	

Date referitoare la construcții

Crt	Număr	Destinație construcție	Supraf. (mp)	Situație juridică	Observații / Referințe
A1.1		construcții industriale și edilitare	2	Cu acte	Nr. niveluri:1; S. construita la sol:2 mp; S. construita desfasurata:2 mp; stâlp

Lungime Segmente

1) Valorile lungimilor segmentelor sunt obținute din proiecție în plan.

Punct început	X / Y	Punct sfârșit	X / Y	Lungime segment (** (m)
1	470.095,3 475.521,545	2	470.095,31 475.521,545	0.01
2	470.095,31 475.521,545	3	470.095,304 475.521,635	0.09
3	470.095,304 475.521,635	4	470.096,598 475.522,169	1.399

Punct început	X / Y	Punct sfârșit	X / Y	Lungime segment (** (m)
4	470.096,598 475.522,169	5	470.096,055 475.523,482	1.42
5	470.096,055 475.523,482	6	470.094,752 475.522,943	1.41
6	470.094,752 475.522,943	7	470.095,294 475.521,631	1.42
7	470.095,294 475.521,631	1	470.095,3 475.521,545	0.087

** Lungimile segmentelor sunt determinate în planul de proiecție Stereo 70 și sunt rotunjite la 1 milimetru.

*** Distanța dintre puncte este formată din segmente cumulate ce sunt mai mici decât valoarea 1 milimetru.

**DATE DESPRE IMOBILUL NR. 9392**

Oficiul de Cadastru și Publicitate Imobiliară SIBIU
Biroul de Cadastru și Publicitate Imobiliară Avrig

A. Partea I. Descrierea imobilului

TEREN Extravilan

Adresa: Jud. Sibiu

Nr. Crt	Nr cadastral Nr. topografic	Suprafața* (mp)	Observații / Referințe
A1		2	Sector cadastral:50 Teren neimprijmit;

Construcții

Crt	Nr cadastral Nr. topografic	Adresa	Observații / Referințe
A1.1		Jud. Sibiu	Nr. niveluri:1; S. construita la sol:2 mp; S. construita desfasurata:2 mp; stâlp

B. Partea II. Proprietari și acte

Inscrieri privitoare la dreptul de proprietate și alte drepturi reale		Referințe
/		
Act Normativ nr. 7, din 13/03/1996 emis de PARLAMENTUL ROMÂNIEI (art. 13 alin. 15);		
B1	Inscrierea provizorie, drept de PROPRIETATE, dobandit prin Lege, cota actuala 1/1 1) COMUNA ARPAȘU DE JOS, CIF:4270708, PROPRIETAR NEIDENTIFICAT	A1
Act Normativ nr. 7, din 13/03/1996 emis de PARLAMENTUL ROMÂNIEI;		
B2	Inscrierea provizorie, drept de PROPRIETATE, dobandit prin Lege, cota actuala 1/1 1) COMUNA ARPAȘU DE JOS, CIF:4270708, PROPRIETAR NEIDENTIFICAT	A1.1

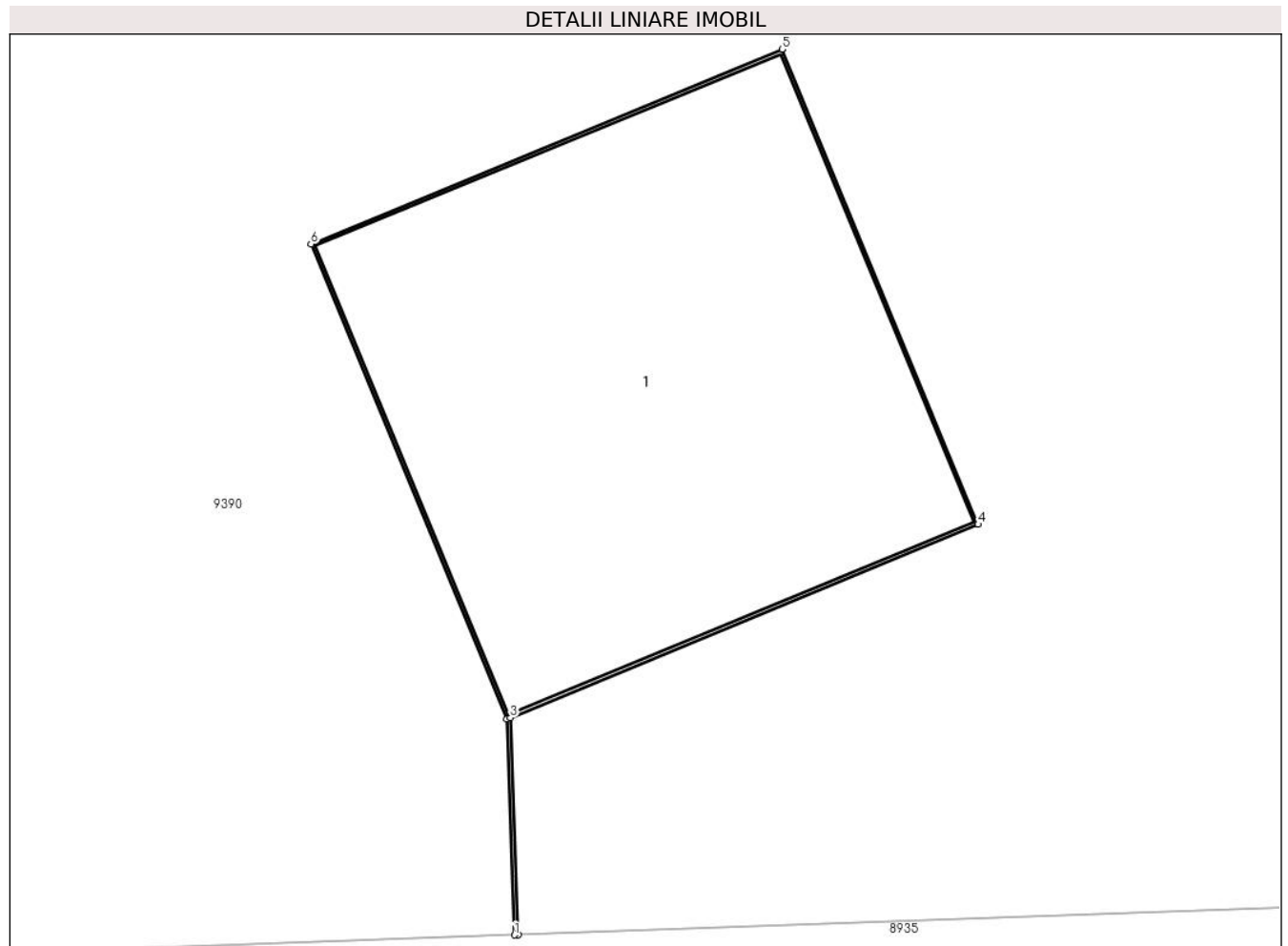
C. Partea III. SARCINI .

Inscrieri privind dezmembramintele dreptului de proprietate, drepturi reale de garanție și sarcini	Referințe
NU SUNT	

Teren

Nr cadastral	Suprafața (mp)*	Observații / Referințe
	2	

* Suprafața este determinată în planul de proiecție Stereo 70.



Date referitoare la teren

Crt	Categorie folosință	Intravilan	Suprafața (mp)	Tarla	Parcelă	Nr. topo	Observații / Referințe
1	curți constructii	NU	2	51	1628/3	-	

Date referitoare la construcții

Crt	Număr	Destinație construcție	Supraf. (mp)	Situație juridică	Observații / Referințe
A1.1		construcții industriale și edilitare	2	Cu acte	Nr. niveluri:1; S. construita la sol:2 mp; S. construita desfasurata:2 mp; stâlp

Lungime Segmente

1) Valorile lungimilor segmentelor sunt obținute din proiecție în plan.

Punct început	X / Y	Punct sfârșit	X / Y	Lungime segment (** (m)
1	470.152,012 475.524,628	2	470.152,022 475.524,629	0.01
2	470.152,022 475.524,629	3	470.152,0 475.525,228	0.6
3	470.152,0 475.525,228	4	470.153,293 475.525,762	1.399

Punct început	X / Y	Punct sfârșit	X / Y	Lungime segment (** (m)
4	470.153,293 475.525,762	5	470.152,751 475.527,074	1.42
5	470.152,751 475.527,074	6	470.151,448 475.526,536	1.41
6	470.151,448 475.526,536	7	470.151,99 475.525,224	1.42
7	470.151,99 475.525,224	1	470.152,012 475.524,628	0.596

** Lungimile segmentelor sunt determinate în planul de proiecție Stereo 70 și sunt rotunjite la 1 milimetru.

*** Distanța dintre puncte este formată din segmente cumulate ce sunt mai mici decât valoarea 1 milimetru.

**DATE DESPRE IMOBILUL NR. 9393**

Oficiul de Cadastru și Publicitate Imobiliară SIBIU
Biroul de Cadastru și Publicitate Imobiliară Avrig

A. Partea I. Descrierea imobilului

TEREN Extravilan

Adresa: Jud. Sibiu

Nr. Crt	Nr cadastral Nr. topografic	Suprafața* (mp)	Observații / Referințe
A1		951	Sector cadastral:50 Teren neimprejmuit;

B. Partea II. Proprietari și acte

Inscrieri privitoare la dreptul de proprietate și alte drepturi reale		Referințe
/		
Act Normativ nr. 7, din 13/03/1996 emis de PARLAMENTUL ROMÂNIEI (art. 13 alin. 15);		
B1	Inscrierea provizorie, drept de PROPRIETATE, dobandit prin Lege, cota actuala 1/1	A1
1) COMUNA ARPAȘU DE JOS, CIF:4270708, PROPRIETAR NEIDENTIFICAT		

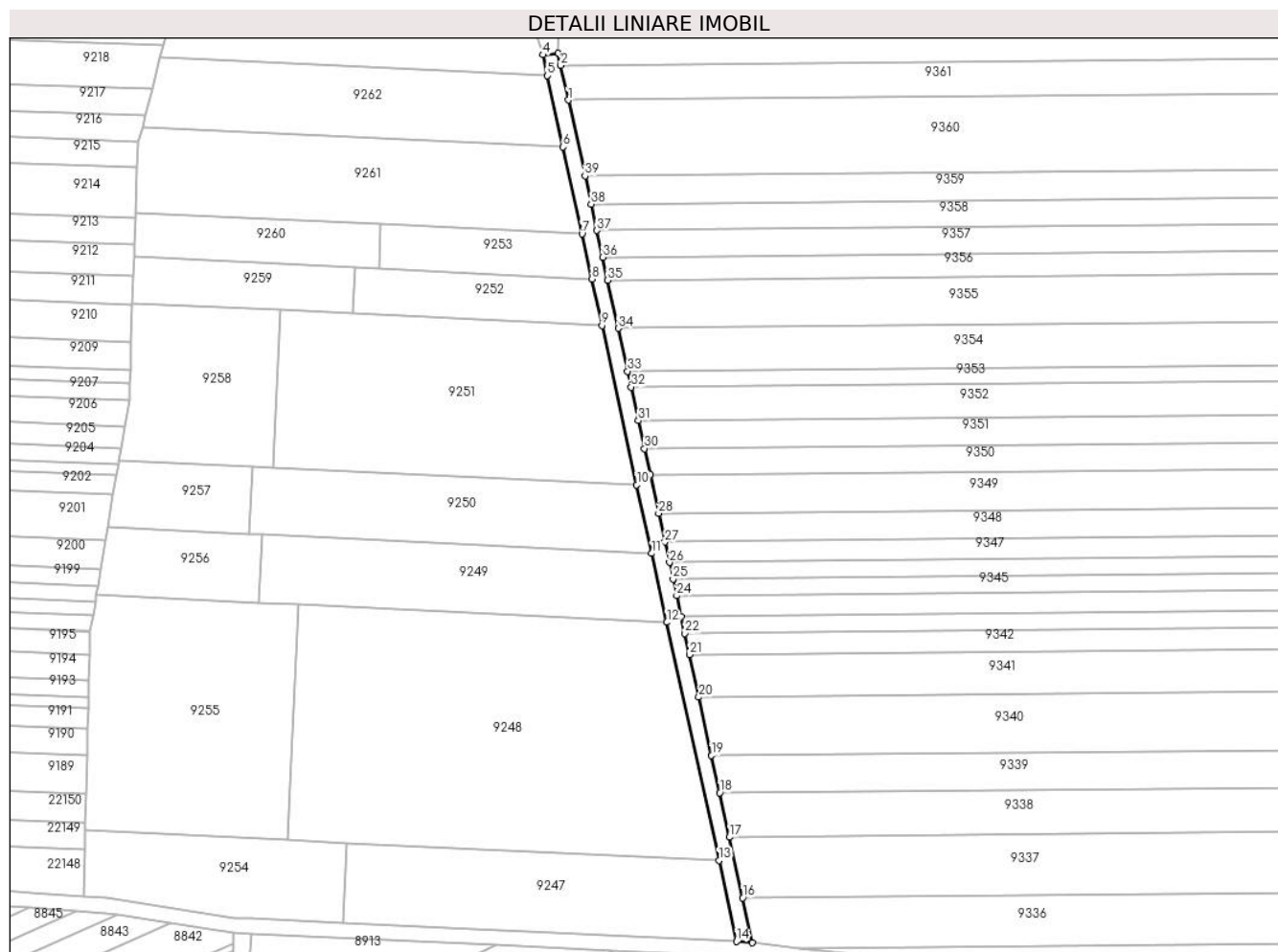
C. Partea III. SARCINI .

Inscrieri privind dezmembramintele dreptului de proprietate, drepturi reale de garanție și sarcini	Referințe
NU SUNT	

Teren

Nr cadastral	Suprafața (mp)*	Observații / Referințe
	951	

* Suprafața este determinată în planul de proiecție Stereo 70.



Date referitoare la teren

Crt	Categorie folosință	Intra vilan	Suprafața (mp)	Tarla	Parcelă	Nr. topo	Observații / Referințe
1	drum	NU	951	51	1640/8	-	

Lungime Segmente

1) Valorile lungimilor segmentelor sunt obținute din proiecție în plan.

Punct început	X / Y	Punct sfârșit	X / Y	Lungime segment (** (m)
1	469.780,133 475.754,644	2	469.778,149 475.763,721	9.291
3	469.777,457 475.766,887	4	469.773,454 475.766,47	4.025
5	469.774,646 475.761,014	6	469.778,722 475.742,368	19.086
7	469.783,689 475.719,642	8	469.786,262 475.707,869	12.051
9	469.788,925 475.695,689	10	469.798,034 475.654,009	42.664

Punct început	X / Y	Punct sfârșit	X / Y	Lungime segment (** (m)
2	469.778,149 475.763,721	3	469.777,457 475.766,887	3.241
4	469.773,454 475.766,47	5	469.774,646 475.761,014	5.585
6	469.778,722 475.742,368	7	469.783,689 475.719,642	23.263
8	469.786,262 475.707,869	9	469.788,925 475.695,689	12.468
10	469.798,034 475.654,009	11	469.801,954 475.636,078	18.354

Punct început	X / Y	Punct sfârșit	X / Y	Lungime segment (** (m)
11	469.801,954 475.636,078	12	469.805,892 475.618,06	18.444
13	469.819,51 475.555,756	14	469.824,136 475.534,589	21.667
15	469.828,302 475.534,264	16	469.825,74 475.545,984	11.997
17	469.822,264 475.561,889	18	469.819,728 475.573,489	11.874
19	469.817,599 475.583,232	20	469.814,262 475.598,496	15.625
21	469.811,826 475.609,643	22	469.810,619 475.615,167	5.654
23	469.809,658 475.619,562	24	469.808,463 475.625,029	5.595
25	469.807,512 475.629,379	26	469.806,566 475.633,71	4.433
27	469.805,388 475.639,096	28	469.803,751 475.646,586	7.667
29	469.801,549 475.656,661	30	469.800,056 475.663,495	6.995
31	469.798,458 475.670,802	32	469.796,535 475.679,604	9.01
33	469.795,635 475.683,719	34	469.793,18 475.694,951	11.497
35	469.790,423 475.707,567	36	469.789,111 475.713,568	6.143
37	469.787,59 475.720,526	38	469.786,08 475.727,438	7.075
39	469.784,472 475.734,794	1	469.780,133 475.754,644	20.319

Punct început	X / Y	Punct sfârșit	X / Y	Lungime segment (** (m)
12	469.805,892 475.618,06	13	469.819,51 475.555,756	63.775
14	469.824,136 475.534,589	15	469.828,302 475.534,264	4.178
16	469.825,74 475.545,984	17	469.822,264 475.561,889	16.28
18	469.819,728 475.573,489	19	469.817,599 475.583,232	9.974
20	469.814,262 475.598,496	21	469.811,826 475.609,643	11.41
22	469.810,619 475.615,167	23	469.809,658 475.619,562	4.5
24	469.808,463 475.625,029	25	469.807,512 475.629,379	4.453
26	469.806,566 475.633,71	27	469.805,388 475.639,096	5.513
28	469.803,751 475.646,586	29	469.801,549 475.656,661	10.312
30	469.800,056 475.663,495	31	469.798,458 475.670,802	7.48
32	469.796,535 475.679,604	33	469.795,635 475.683,719	4.213
34	469.793,18 475.694,951	35	469.790,423 475.707,567	12.914
36	469.789,111 475.713,568	37	469.787,59 475.720,526	7.122
38	469.786,08 475.727,438	39	469.784,472 475.734,794	7.529

** Lungimile segmentelor sunt determinate în planul de proiecție Stereo 70 și sunt rotunjite la 1 milimetru.

*** Distanța dintre puncte este formată din segmente cumulate ce sunt mai mici decât valoarea 1 milimetru.

**DATE DESPRE IMOBILUL NR. 9394**

Oficiul de Cadastru și Publicitate Imobiliară SIBIU
Biroul de Cadastru și Publicitate Imobiliară Avrig

A. Partea I. Descrierea imobilului

TEREN Extravilan

Adresa: Jud. Sibiu

Nr. Crt	Nr cadastral Nr. topografic	Suprafața* (mp)	Observații / Referințe
A1		1.740	Sector cadastral:50 Teren neimprejmuit;

B. Partea II. Proprietari și acte

Inscrieri privitoare la dreptul de proprietate și alte drepturi reale		Referințe
/		
Act Normativ nr. 1705, din 29/11/2006 emis de Guvernul României (HG);		
B1	Intabulare, drept de PROPRIETATE, dobandit prin Lege, cota actuala 1/1 1) STATUL ROMÂN - domeniul public , CIF:9999999999999	A1
B2	Intabulare, drept de ADMINISTRARE, dobandit prin Lege, cota actuala 1/1 1) AGENȚIA NAȚIONALĂ DE ÎMBUNĂȚĂȚIRI FUNCIARE , CIF:29275212	A1

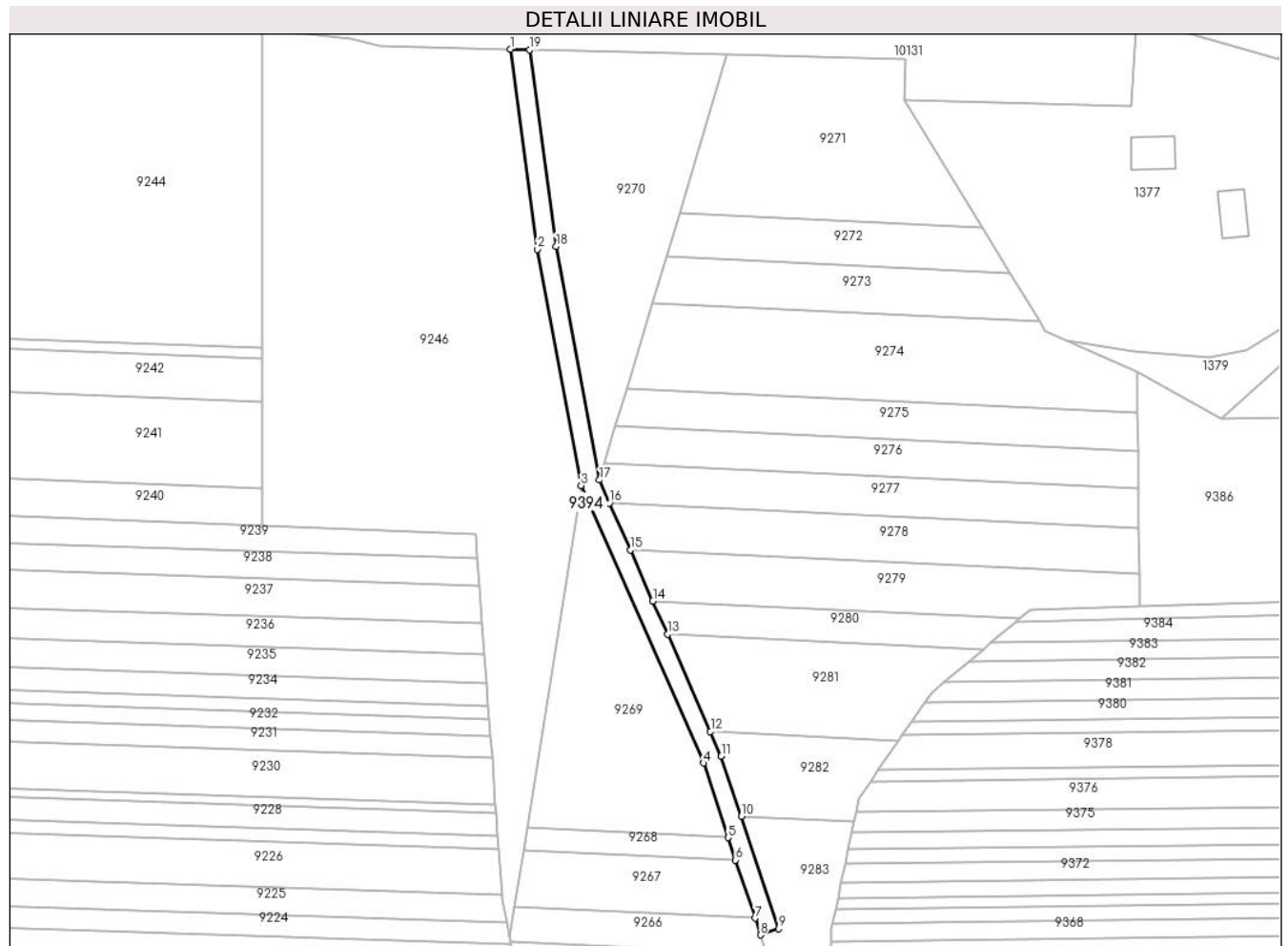
C. Partea III. SARCINI .

Inscrieri privind dezmembramintele dreptului de proprietate, drepturi reale de garanție și sarcini	Referințe
NU SUNT	

Teren

Nr cadastral	Suprafața (mp)*	Observații / Referințe
	1.740	

* Suprafața este determinată în planul de proiecție Stereo 70.



Date referitoare la teren

Crt	Categorie folosință	Intravilan	Suprafața (mp)	Tarla	Parcelă	Nr. topo	Observații / Referințe
1	curți constructii	NU	1.740	51	1683	-	Canal

Lungime Segmente

1) Valorile lungimilor segmentelor sunt obținute din proiecție în plan.

Punct început	X / Y	Punct sfârșit	X / Y	Lungime segment (** (m)
1	469.676,821 476.098,649	2	469.685,255 476.035,764	63.448
2	469.685,255 476.035,764	3	469.699,04 475.961,582	75.451
3	469.699,04 475.961,582	4	469.737,541 475.874,426	95.282
4	469.737,541 475.874,426	5	469.745,332 475.851,006	24.682
5	469.745,332 475.851,006	6	469.747,673 475.843,97	7.415

Punct început	X / Y	Punct sfârșit	X / Y	Lungime segment (** (m)
6	469.747,673 475.843,97	7	469.753,754 475.825,691	19.264
7	469.753,754 475.825,691	8	469.755,498 475.820,448	5.525
8	469.755,498 475.820,448	9	469.761,191 475.822,342	6.0
9	469.761,191 475.822,342	10	469.749,443 475.857,658	37.218
10	469.749,443 475.857,658	11	469.743,145 475.876,59	19.953
11	469.743,145 475.876,59	12	469.739,731 475.884,318	8.448
12	469.739,731 475.884,318	13	469.726,227 475.914,887	33.418
13	469.726,227 475.914,887	14	469.721,607 475.925,347	11.435
14	469.721,607 475.925,347	15	469.714,54 475.941,345	17.49
15	469.714,54 475.941,345	16	469.708,013 475.956,119	16.151
16	469.708,013 475.956,119	17	469.704,812 475.963,367	7.923
17	469.704,812 475.963,367	18	469.691,182 476.036,711	74.6
18	469.691,182 476.036,711	19	469.682,894 476.098,503	62.345
19	469.682,894 476.098,503	1	469.676,821 476.098,649	6.075

** Lungimile segmentelor sunt determinate în planul de proiecție Stereo 70 și sunt rotunjite la 1 milimetru.

*** Distanța dintre puncte este formată din segmente cumulate ce sunt mai mici decât valoarea 1 milimetru.

**DATE DESPRE IMOBILUL NR. 9395**

Oficiul de Cadastru și Publicitate Imobiliară SIBIU
Biroul de Cadastru și Publicitate Imobiliară Avrig

A. Partea I. Descrierea imobilului

TEREN Extravilan

Adresa: Jud. Sibiu

Nr. Crt	Nr cadastral Nr. topografic	Suprafața* (mp)	Observații / Referințe
A1		595	Sector cadastral:50 Teren neimprejmuit;

B. Partea II. Proprietari și acte

Inscrieri privitoare la dreptul de proprietate și alte drepturi reale		Referințe
/		
Act Normativ nr. 7, din 13/03/1996 emis de PARLAMENTUL ROMÂNIEI (art. 13 alin. 15);		
B1	Inscrierea provizorie, drept de PROPRIETATE, dobandit prin Lege, cota actuala 1/1	A1
1) COMUNA ARPAȘU DE JOS, CIF:4270708, PROPRIETAR NEIDENTIFICAT		

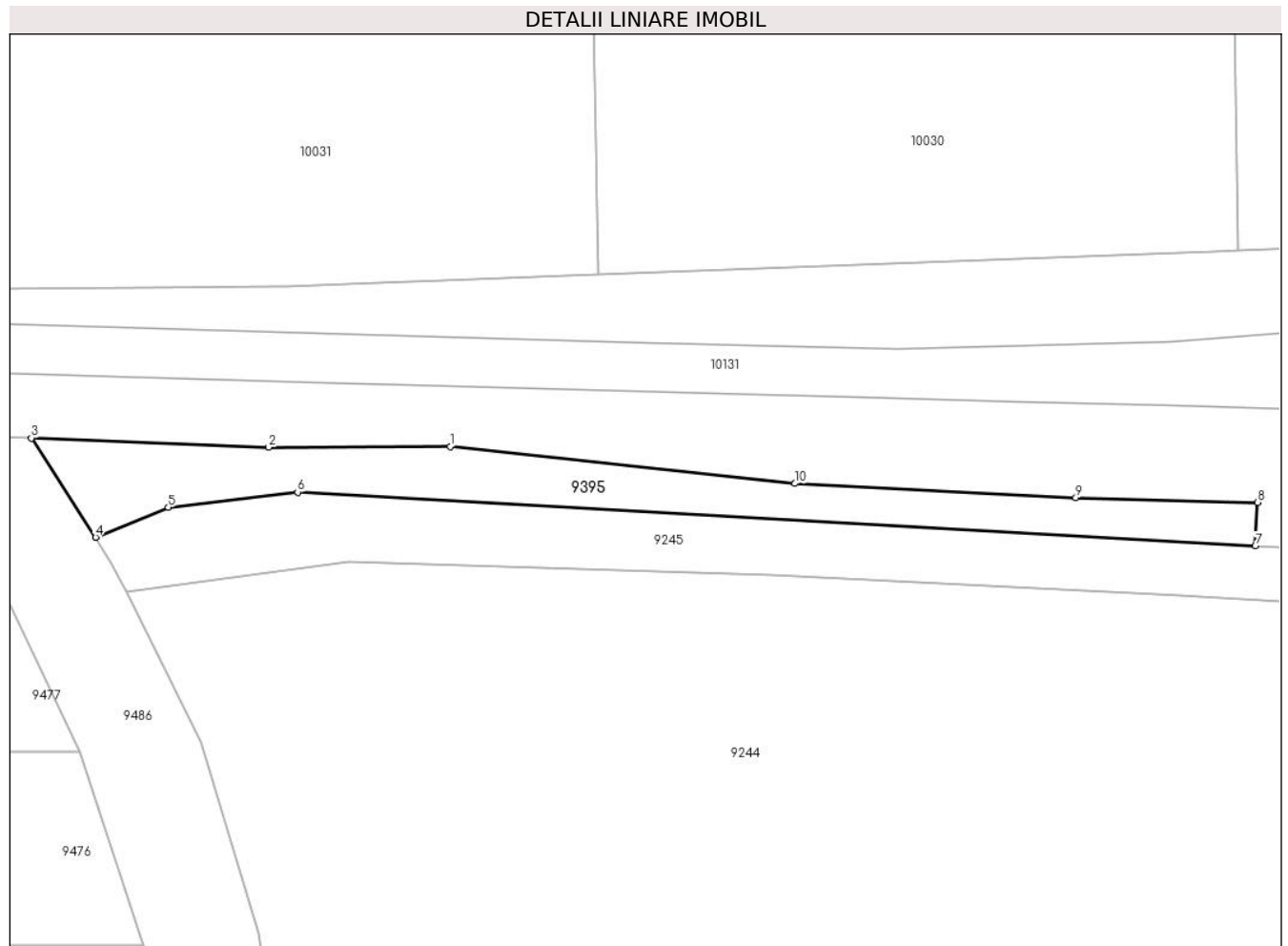
C. Partea III. SARCINI .

Inscrieri privind dezmembramintele dreptului de proprietate, drepturi reale de garanție și sarcini	Referințe
NU SUNT	

Teren

Nr cadastral	Suprafața (mp)*	Observații / Referințe
	595	

* Suprafața este determinată în planul de proiecție Stereo 70.



Date referitoare la teren

Crt	Categorie folosință	Intravilan	Suprafața (mp)	Tarla	Parcelă	Nr. topo	Observații / Referințe
1	drum	NU	595	51	1650/7	-	

Lungime Segmente

1) Valorile lungimilor segmentelor sunt obținute din proiecție în plan.

Punct început	X / Y	Punct sfârșit	X / Y	Lungime segment (** (m)
1	469.325,707 476.131,711	2	469.307,171 476.131,626	18.536
2	469.307,171 476.131,626	3	469.282,961 476.132,57	24.228
3	469.282,961 476.132,57	4	469.289,514 476.122,453	12.053
4	469.289,514 476.122,453	5	469.296,929 476.125,515	8.022
5	469.296,929 476.125,515	6	469.310,129 476.127,051	13.289

Punct început	X / Y	Punct sfârșit	X / Y	Lungime segment (** (m)
6	469.310,129 476.127,051	7	469.407,864 476.121,559	97.889
7	469.407,864 476.121,559	8	469.408,106 476.126,001	4.449
8	469.408,106 476.126,001	9	469.389,558 476.126,506	18.555
9	469.389,558 476.126,506	10	469.360,904 476.127,938	28.69
10	469.360,904 476.127,938	1	469.325,707 476.131,711	35.398

** Lungimile segmentelor sunt determinate în planul de proiecție Stereo 70 și sunt rotunjite la 1 milimetru.

*** Distanța dintre puncte este formată din segmente cumulate ce sunt mai mici decât valoarea 1 milimetru.

**DATE DESPRE IMOBILUL NR. 9396**

Oficiul de Cadastru și Publicitate Imobiliară SIBIU
Biroul de Cadastru și Publicitate Imobiliară Avrig

A. Partea I. Descrierea imobilului

TEREN Extravilan

Adresa: Jud. Sibiu

Nr. Crt	Nr cadastral Nr. topografic	Suprafața* (mp)	Observații / Referințe
A1	105051	10.500	Sector cadastral:49 Teren neimprejmit;

B. Partea II. Proprietari și acte

Inscrieri privitoare la dreptul de proprietate și alte drepturi reale	Referințe
/	
Act Administrativ nr. 1012/15, din 01/04/2006 emis de CJPSDPAT SIBIU (titlu de proprietate);	
B1	Intabulare, drept de PROPRIETATE, dobandit prin Reconstituire, cota actuala 3/4 1) BĂLAȘA MARILENA , Lipsă CNP
Act Notarial nr. 81, din 14/04/2008 emis de BNP POPA CORNELIA (certificat de mostenitor);	
B2	Intabulare, drept de PROPRIETATE, dobandit prin Succesiune, cota actuala 1/4 1) BĂLAȘA MARILENA-OLIMPIA

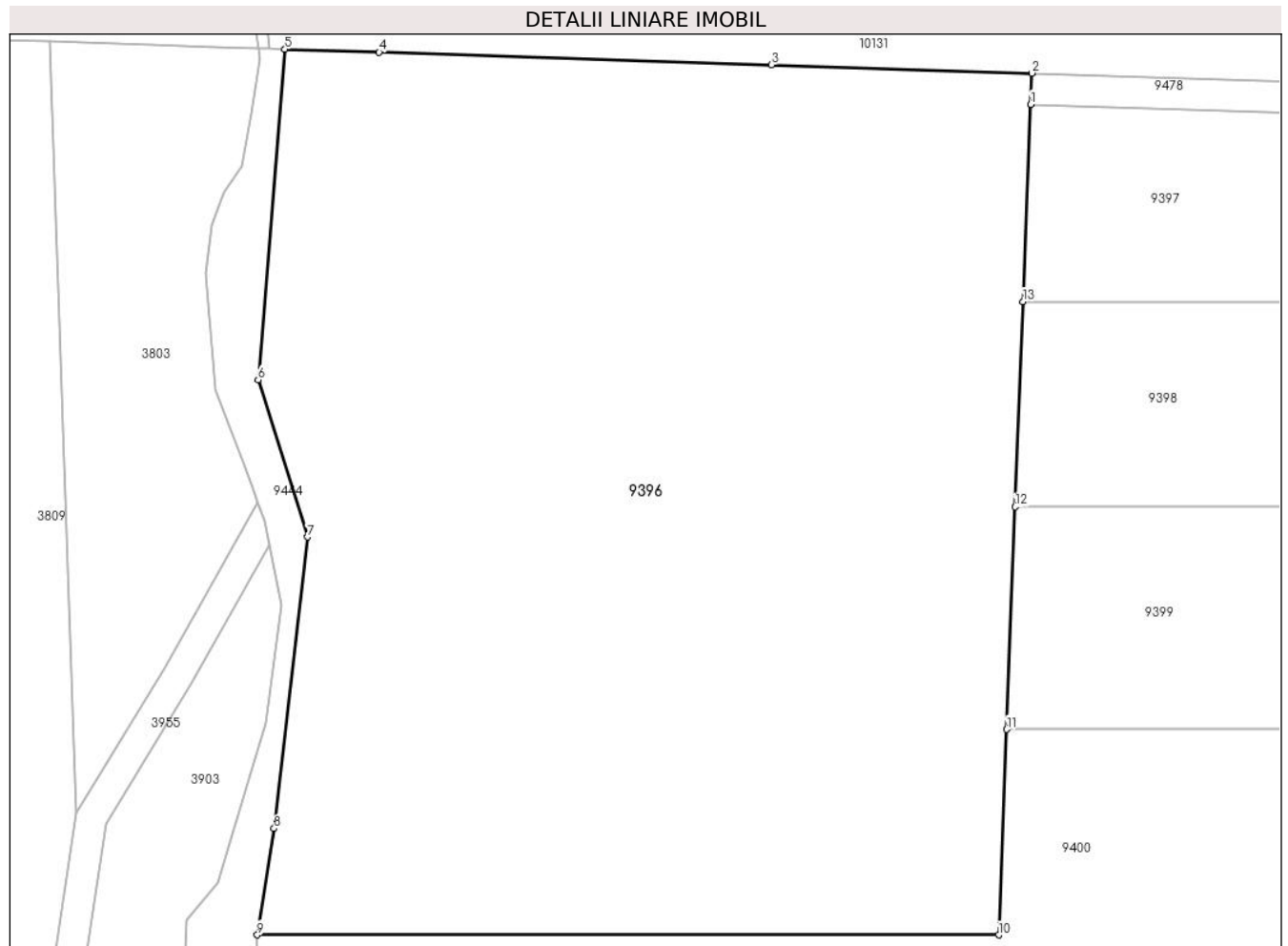
C. Partea III. SARCINI .

Inscrieri privind dezmembramintele dreptului de proprietate, drepturi reale de garanție și sarcini	Referințe
NU SUNT	

Teren

Nr cadastral	Suprafața (mp)*	Observații / Referințe
105051	10.500	

* Suprafața este determinată în planul de proiecție Stereo 70.



Date referitoare la teren

Crt	Categorie folosință	Intravilan	Suprafața (mp)	Tarla	Parcelă	Nr. topo	Observații / Referințe
1	faneata	NU	10.500	52	1660/1	-	

Lungime Segmente

1) Valorile lungimilor segmentelor sunt obținute din proiecție în plan.

Punct început	X / Y	Punct sfârșit	X / Y	Lungime segment (** (m)
1	469.045,122 476.131,007	2	469.045,26 476.135,004	4.0
2	469.045,26 476.135,004	3	469.012,024 476.136,066	33.253
3	469.012,024 476.136,066	4	468.961,846 476.137,667	50.203
4	468.961,846 476.137,667	5	468.949,809 476.138,052	12.044
5	468.949,809 476.138,052	6	468.946,377 476.095,845	42.346

Punct început	X / Y	Punct sfârșit	X / Y	Lungime segment (** (m)
6	468.946,377 476.095,845	7	468.952,695 476.075,761	21.054
7	468.952,695 476.075,761	8	468.948,426 476.038,541	37.464
8	468.948,426 476.038,541	9	468.946,293 476.024,979	13.729
9	468.946,293 476.024,979	10	469.041,055 476.024,98	94.762
10	469.041,055 476.024,98	11	469.042,061 476.051,211	26.251
11	469.042,061 476.051,211	12	469.043,151 476.079,628	28.438
12	469.043,151 476.079,628	13	469.044,155 476.105,812	26.203
13	469.044,155 476.105,812	1	469.045,122 476.131,007	25.213

** Lungimile segmentelor sunt determinate în planul de proiecție Stereo 70 și sunt rotunjite la 1 milimetru.

*** Distanța dintre puncte este formată din segmente cumulate ce sunt mai mici decât valoarea 1 milimetru.

**DATE DESPRE IMOBILUL NR. 9397**

Oficiul de Cadastru și Publicitate Imobiliară SIBIU
Biroul de Cadastru și Publicitate Imobiliară Avrig

A. Partea I. Descrierea imobilului

TEREN Extravilan

Adresa: Jud. Sibiu

Nr. Crt	Nr cadastral Nr. topografic	Suprafața* (mp)	Observații / Referințe
A1	105052	3.000	Sector cadastral:49 Teren neimprejmuit;

B. Partea II. Proprietari și acte

Inscrieri privitoare la dreptul de proprietate și alte drepturi reale	Referințe
/	
Act Administrativ nr. 809/15, din 26/04/1999 emis de CJPSDPAT SIBIU (titlu de proprietate);	
B1	Intabulare, drept de PROPRIETATE, dobandit prin Reconstituire, cota actuala 1/1 1) PÎRVU VASILE , Lipsă CNP
Act Administrativ nr. 6586, din 17/10/2023 emis de PRIMĂRIA COMUNEI ARPAȘU DE JOS (adeverinta);	
B2	Se notează posesia faptică asupra faptei de 1/1 în favoarea lui. 1) SC SOBIS SOLUTIONS SRL , CIF:12018818

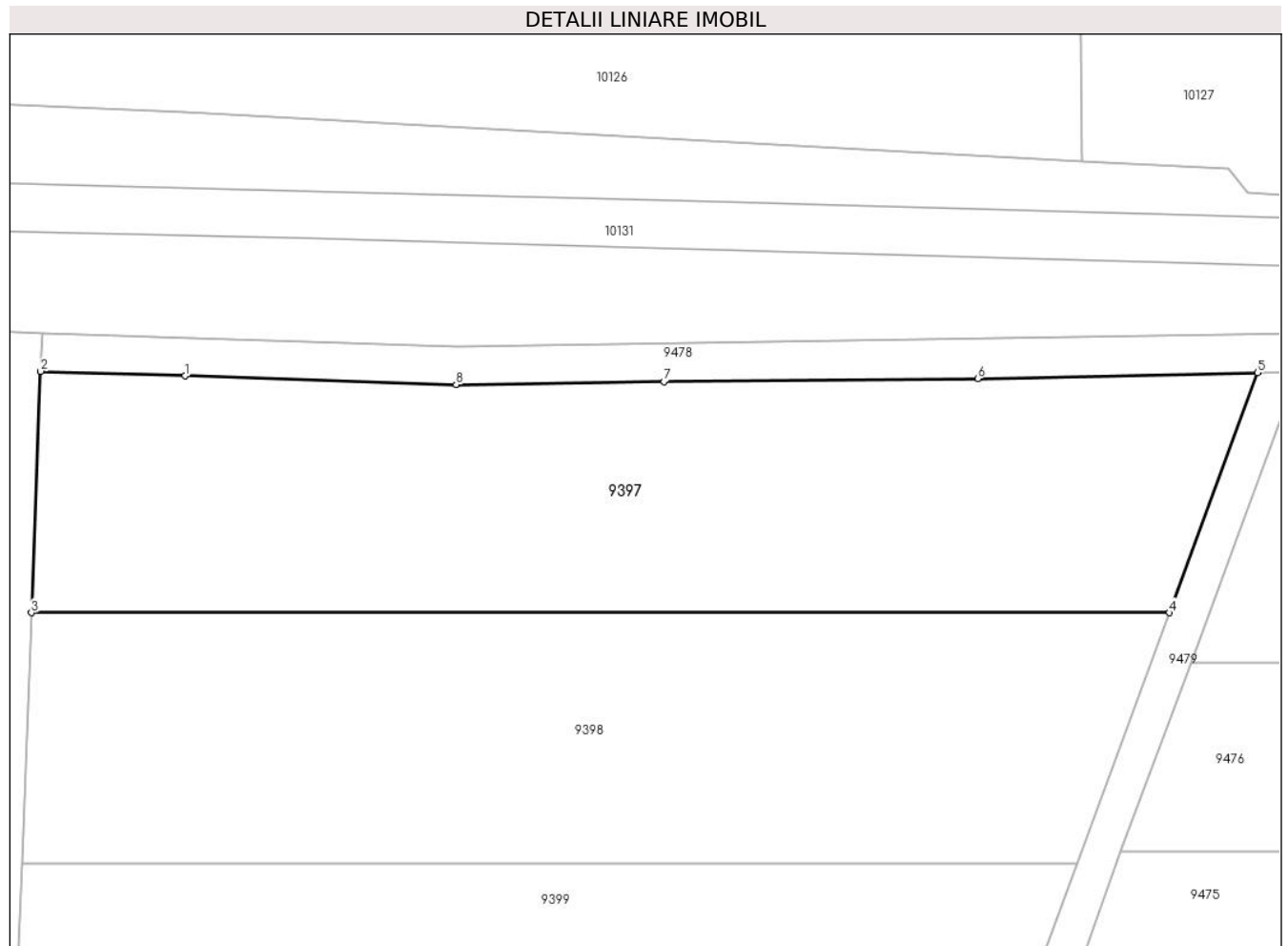
C. Partea III. SARCINI .

Inscrieri privind dezmembramintele dreptului de proprietate, drepturi reale de garanție și sarcini	Referințe
NU SUNT	

Teren

Nr cadastral	Suprafața (mp)*	Observații / Referințe
105052	3.000	

* Suprafața este determinată în planul de proiecție Stereo 70.



Date referitoare la teren

Crt	Categorie folosință	Intravilan	Suprafața (mp)	Tarla	Parcelă	Nr. topo	Observații / Referințe
1	neproductiv	NU	3.000	52	1660/2	-	

Lungime Segmente

1) Valorile lungimilor segmentelor sunt obținute din proiecție în plan.

Punct început	X / Y	Punct sfârșit	X / Y	Lungime segment (** (m)
1	469.060,231 476.130,524	2	469.045,122 476.131,007	15.117
2	469.045,122 476.131,007	3	469.044,155 476.105,812	25.213
3	469.044,155 476.105,812	4	469.163,049 476.105,813	118.893
4	469.163,049 476.105,813	5	469.172,273 476.130,863	26.694
5	469.172,273 476.130,863	6	469.143,025 476.130,237	29.255

Punct început	X / Y	Punct sfârșit	X / Y	Lungime segment (** (m)
6	469.143,025 476.130,237	7	469.110,228 476.129,943	32.799
7	469.110,228 476.129,943	8	469.088,528 476.129,621	21.702
8	469.088,528 476.129,621	1	469.060,231 476.130,524	28.312

** Lungimile segmentelor sunt determinate în planul de proiecție Stereo 70 și sunt rotunjite la 1 milimetru.

*** Distanța dintre puncte este formată din segmente cumulate ce sunt mai mici decât valoarea 1 milimetru.

**DATE DESPRE IMOBILUL NR. 9398**

Oficiul de Cadastru și Publicitate Imobiliară SIBIU
Biroul de Cadastru și Publicitate Imobiliară Avrig

A. Partea I. Descrierea imobilului

TEREN Extravilan

Adresa: Jud. Sibiu

Nr. Crt	Nr cadastral Nr. topografic	Suprafața* (mp)	Observații / Referințe
A1	105053	3.000	Sector cadastral:49 Teren neimpregmuit;

B. Partea II. Proprietari și acte

Inscrieri privitoare la dreptul de proprietate și alte drepturi reale	Referințe
/	
Act Notarial nr. 2198, din 28/09/2011 emis de BNP POPA CORNELIA (contract de vanzare-cumparare);	
B1	Intabulare, drept de PROPRIETATE, dobandit prin Conventie, cota actuala 1/1 1) SC SOBIS SOLUTIONS SRL , CIF:12018818
Act Administrativ nr. 6380, din 04/10/2023 emis de PRIMĂRIA COMUNEI ARPAȘU DE JOS (adeverinta);	
B2	Se notează posesia faptică asupra faptei de 1/1 în favoarea lui. 1) BĂLAȘA MARILENA-OLIMPIA

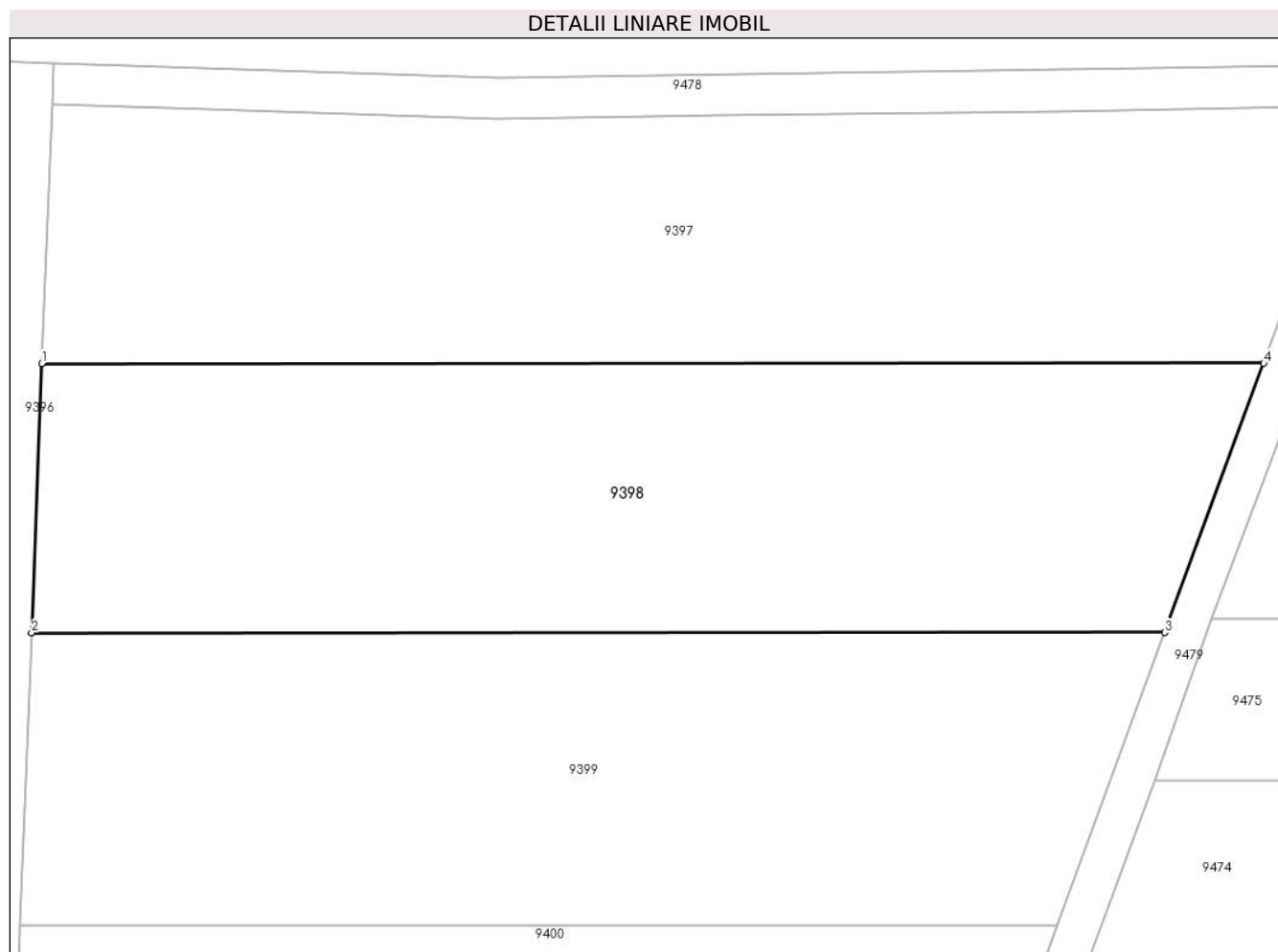
C. Partea III. SARCINI .

Inscrieri privind dezmembramintele dreptului de proprietate, drepturi reale de garanție și sarcini	Referințe
NU SUNT	

Teren

Nr cadastral	Suprafața (mp)*	Observații / Referințe
105053	3.000	

* Suprafața este determinată în planul de proiecție Stereo 70.



Date referitoare la teren

Crt	Categorie folosință	Intra vilan	Suprafața (mp)	Tarla	Parcelă	Nr. topo	Observații / Referințe
1	neproductiv	NU	3.000	52	1660/3	-	

Lungime Segmente

1) Valorile lungimilor segmentelor sunt obținute din proiecție în plan.

Punct început	X / Y	Punct sfârșit	X / Y	Lungime segment (** (m)
1	469.044,155 476.105,812	2	469.043,151 476.079,628	26.203
2	469.043,151 476.079,628	3	469.153,407 476.079,629	110.256
3	469.153,407 476.079,629	4	469.163,049 476.105,813	27.903
4	469.163,049 476.105,813	1	469.044,155 476.105,812	118.893

** Lungimile segmentelor sunt determinate în planul de proiecție Stereo 70 și sunt rotunjite la 1 milimetru.

***** Distanţa dintre puncte este formată din segmente cumulate ce sunt mai mici decât valoarea 1 milimetru.**

**DATE DESPRE IMOBILUL NR. 9399**

Oficiul de Cadastru și Publicitate Imobiliară SIBIU
Biroul de Cadastru și Publicitate Imobiliară Avrig

A. Partea I. Descrierea imobilului

TEREN Extravilan

Adresa: Jud. Sibiu

Nr. Crt	Nr cadastral Nr. topografic	Suprafața* (mp)	Observații / Referințe
A1	105056	3.000	Sector cadastral:49 Teren neimprejmuit;

B. Partea II. Proprietari și acte

Inscrieri privitoare la dreptul de proprietate și alte drepturi reale	Referințe
/	
Act Administrativ nr. 900/15, din 15/05/2000 emis de CJPSDPAT SIBIU (titlu de proprietate);	
B1	A1
Intabulare, drept de PROPRIETATE, dobandit prin Reconstituire, cota actuala 1/1 1) VASU VICTORIA, Lipsă CNP	


C. Partea III. SARCINI .

Inscrieri privind dezmembramintele dreptului de proprietate, drepturi reale de garanție și sarcini	Referințe
NU SUNT	

Teren

Nr cadastral	Suprafața (mp)*	Observații / Referințe
105056	3.000	

* Suprafața este determinată în planul de proiecție Stereo 70.



Date referitoare la teren

Crt	Categorie folosință	Intravilan	Suprafața (mp)	Tarla	Parcelă	Nr. topo	Observații / Referințe
1	neproductiv	NU	3.000	52	1660/4	-	

Lungime Segmente

1) Valorile lungimilor segmentelor sunt obținute din proiecție în plan.

Punct început	X / Y	Punct sfârșit	X / Y	Lungime segment (** (m)
1	469.142,943 476.051,211	2	469.153,407 476.079,629	30.283
2	469.153,407 476.079,629	3	469.043,151 476.079,628	110.256
3	469.043,151 476.079,628	4	469.042,061 476.051,211	28.438
4	469.042,061 476.051,211	1	469.142,943 476.051,211	100.882

** Lungimile segmentelor sunt determinate în planul de proiecție Stereo 70 și sunt rotunjite la 1 milimetru.

***** Distanţa dintre puncte este formată din segmente cumulate ce sunt mai mici decât valoarea 1 milimetru.**

**DATE DESPRE IMOBILUL NR. 9400**

Oficiul de Cadastru și Publicitate Imobiliară SIBIU
Biroul de Cadastru și Publicitate Imobiliară Avrig

A. Partea I. Descrierea imobilului

TEREN Extravilan

Adresa: Jud. Sibiu

Nr. Crt	Nr cadastral Nr. topografic	Suprafața* (mp)	Observații / Referințe
A1	105057	3.000	Sector cadastral:49 Teren neimprejmut;

B. Partea II. Proprietari și acte

Inscrieri privitoare la dreptul de proprietate și alte drepturi reale		Referințe
/		
Act Notarial nr. 79, din 15/12/2021 emis de NP MITITIUC ADRIANA- MĂDĂLINA (certificat de mostenitor);		
B1	Intabulare, drept de PROPRIETATE, dobandit prin Succesiune, cota actuala 1/2 1) NIȚELEA MARIANA	A1
Act Notarial nr. 79, din 15/12/2021 emis de NP MITITIUC ADRIANA- MADALINA (certificat de mostenitor);		
B2	Intabulare, drept de PROPRIETATE, dobandit prin Succesiune, cota actuala 1/2 1) VASU GEORGE	A1

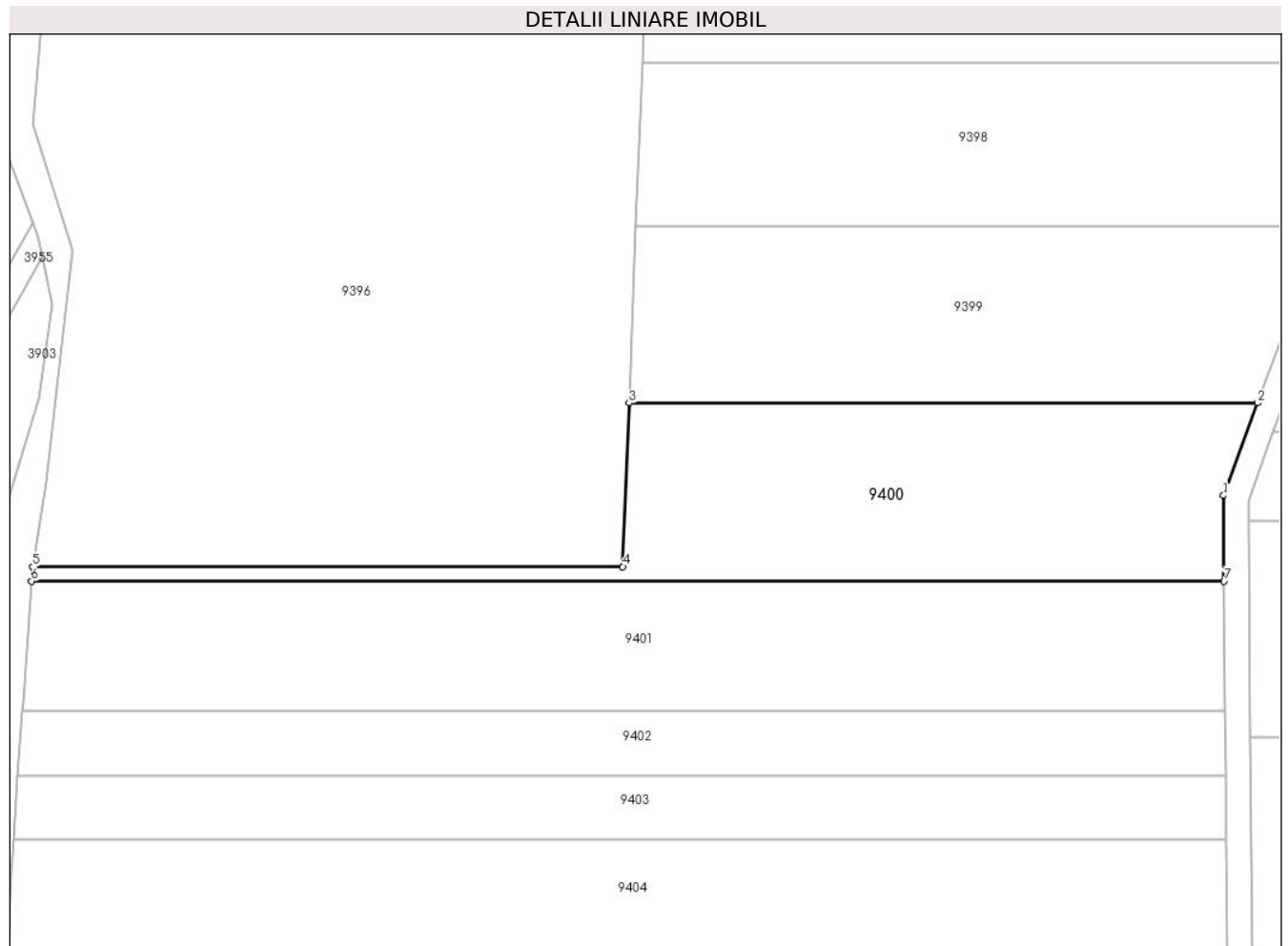
C. Partea III. SARCINI .

Inscrieri privind dezmembramintele dreptului de proprietate, drepturi reale de garanție și sarcini	Referințe
NU SUNT	

Teren

Nr cadastral	Suprafața (mp)*	Observații / Referințe
105057	3.000	

* Suprafața este determinată în planul de proiecție Stereo 70.



Date referitoare la teren

Crt	Categorie folosință	Intravilan	Suprafața (mp)	Tarla	Parcelă	Nr. topo	Observații / Referințe
1	neproductiv	NU	3.000	52	1660/5	-	

Lungime Segmente

1) Valorile lungimilor segmentelor sunt obținute din proiecție în plan.

Punct început	X / Y	Punct sfârșit	X / Y	Lungime segment (** (m)
1	469.137,479 476.036,373	2	469.142,943 476.051,211	15.812
2	469.142,943 476.051,211	3	469.042,061 476.051,211	100.882
3	469.042,061 476.051,211	4	469.041,055 476.024,98	26.251
4	469.041,055 476.024,98	5	468.946,293 476.024,979	94.762
5	468.946,293 476.024,979	6	468.946,127 476.022,665	2.32

Punct început	X / Y	Punct sfârșit	X / Y	Lungime segment (** (m)
6	468.946,127 476.022,665	7	469.137,586 476.022,666	191.459
7	469.137,586 476.022,666	1	469.137,479 476.036,373	13.707

** Lungimile segmentelor sunt determinate în planul de proiecție Stereo 70 și sunt rotunjite la 1 milimetru.

*** Distanța dintre puncte este formată din segmente cumulate ce sunt mai mici decât valoarea 1 milimetru.

**DATE DESPRE IMOBILUL NR. 9401**

Oficiul de Cadastru și Publicitate Imobiliară SIBIU
Biroul de Cadastru și Publicitate Imobiliară Avrig

A. Partea I. Descrierea imobilului

TEREN Extravilan

Adresa: Jud. Sibiu

Nr. Crt	Nr cadastral Nr. topografic	Suprafața* (mp)	Observații / Referințe
A1	105054	4.000	Sector cadastral:49 Teren neimprejmuit;

B. Partea II. Proprietari și acte

Inscrieri privitoare la dreptul de proprietate și alte drepturi reale	Referințe
/	
Act Administrativ nr. 781/15, din 19/01/1999 emis de CJPSDPAT SIBIU (titlu de proprietate);	
B1	A1
Intabulare, drept de PROPRIETATE, dobandit prin Reconstituire, cota actuala 1/1 1) PÂRVU EUFROSINA, Lipsă CNP	

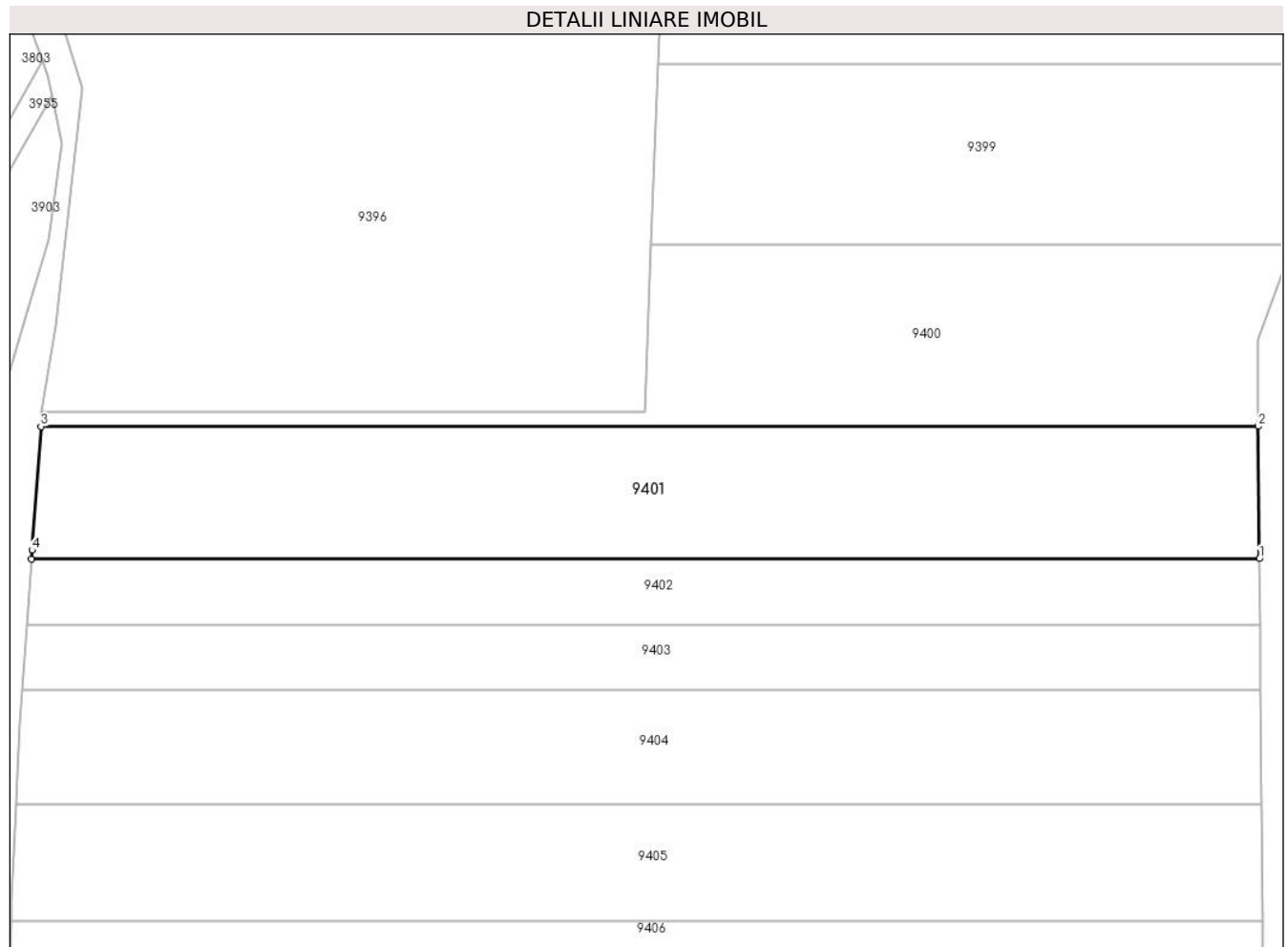
C. Partea III. SARCINI .

Inscrieri privind dezmembramintele dreptului de proprietate, drepturi reale de garanție și sarcini	Referințe
NU SUNT	

Teren

Nr cadastral	Suprafața (mp)*	Observații / Referințe
105054	4.000	

* Suprafața este determinată în planul de proiecție Stereo 70.



Date referitoare la teren

Crt	Categorie folosință	Intravilan	Suprafața (mp)	Tarla	Parcelă	Nr. topo	Observații / Referințe
1	neproductiv	NU	4.000	52	1660/6	-	

Lungime Segmente

1) Valorile lungimilor segmentelor sunt obținute din proiecție în plan.

Punct început	X / Y	Punct sfârșit	X / Y	Lungime segment (** (m)
1	469.137,748 476.001,864	2	469.137,586 476.022,666	20.803
2	469.137,586 476.022,666	3	468.946,127 476.022,665	191.459
3	468.946,127 476.022,665	4	468.944,734 476.003,217	19.498
4	468.944,734 476.003,217	5	468.944,64 476.001,863	1.358
5	468.944,64 476.001,863	1	469.137,748 476.001,864	193.109

**** Lungimile segmentelor sunt determinate în planul de proiecție Stereo 70 și sunt rotunjite la 1 milimetru.**

***** Distanța dintre puncte este formată din segmente cumulate ce sunt mai mici decât valoarea 1 milimetru.**

**DATE DESPRE IMOBILUL NR. 9402**

Oficiul de Cadastru și Publicitate Imobiliară SIBIU
Biroul de Cadastru și Publicitate Imobiliară Avrig

A. Partea I. Descrierea imobilului

TEREN Extravilan

Adresa: Jud. Sibiu

Nr. Crt	Nr cadastral Nr. topografic	Suprafața* (mp)	Observații / Referințe
A1		2.000	Sector cadastral:49 Teren neimprejmuit;

B. Partea II. Proprietari și acte

Inscrieri privitoare la dreptul de proprietate și alte drepturi reale		Referințe
/		
Act Normativ nr. 7, din 13/03/1996 emis de PARLAMENTUL ROMÂNIEI (art. 13 alin. 15);		
B1	Inscrierea provizorie, drept de PROPRIETATE, dobandit prin Lege, cota actuala 1/1 1) COMUNA ARPAȘU DE JOS, CIF:4270708, PROPRIETAR NEIDENTIFICAT	A1

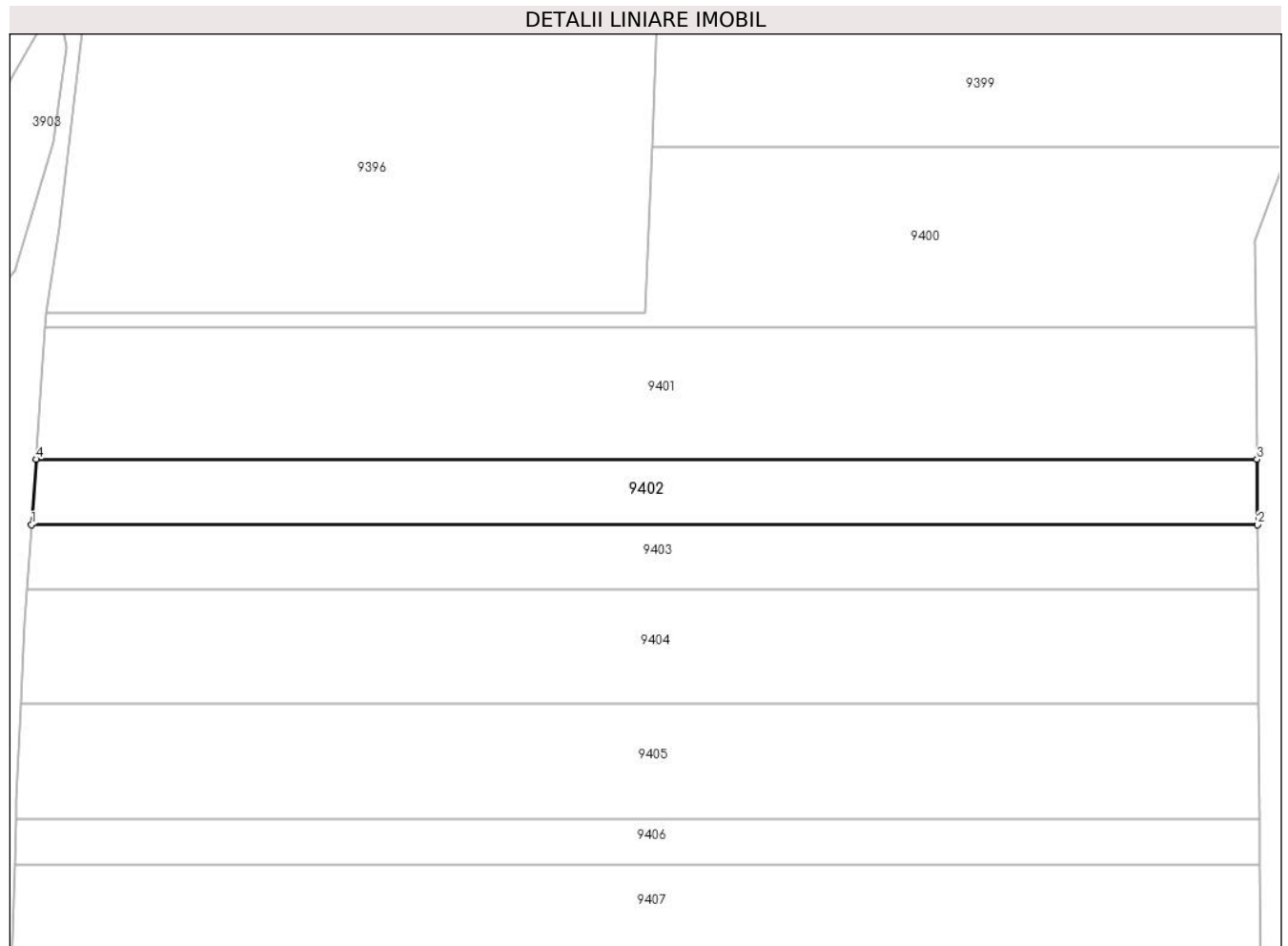
C. Partea III. SARCINI .

Inscrieri privind dezmembramintele dreptului de proprietate, drepturi reale de garanție și sarcini	Referințe
NU SUNT	

Teren

Nr cadastral	Suprafața (mp)*	Observații / Referințe
	2.000	

* Suprafața este determinată în planul de proiecție Stereo 70.



Date referitoare la teren

Crt	Categorie folosință	Intra vilan	Suprafața (mp)	Tarla	Parcelă	Nr. topo	Observații / Referințe
1	neproductiv	NU	2.000	52	1660/7	-	

Lungime Segmente

1) Valorile lungimilor segmentelor sunt obținute din proiecție în plan.

Punct început	X / Y	Punct sfârșit	X / Y	Lungime segment (** (m)
1	468.943,924 475.991,527	2	469.137,829 475.991,528	193.905
2	469.137,829 475.991,528	3	469.137,748 476.001,864	10.336
3	469.137,748 476.001,864	4	468.944,64 476.001,863	193.109
4	468.944,64 476.001,863	1	468.943,924 475.991,527	10.36

** Lungimile segmentelor sunt determinate în planul de proiecție Stereo 70 și sunt rotunjite la 1 milimetru.

***** Distanţa dintre puncte este formată din segmente cumulate ce sunt mai mici decât valoarea 1 milimetru.**

**DATE DESPRE IMOBILUL NR. 9403**

Oficiul de Cadastru și Publicitate Imobiliară SIBIU
Biroul de Cadastru și Publicitate Imobiliară Avrig

A. Partea I. Descrierea imobilului

TEREN Extravilan

Adresa: Jud. Sibiu

Nr. Crt	Nr cadastral Nr. topografic	Suprafața* (mp)	Observații / Referințe
A1	105058	2.000	Sector cadastral:49 Teren neimprijmuit;

B. Partea II. Proprietari și acte

Inscrieri privitoare la dreptul de proprietate și alte drepturi reale		Referințe
/		
Act Administrativ nr. 1099/15, din 05/04/2001 emis de CJPSDPAT SIBIU (titlu de proprietate);		
B1	Intabulare, drept de PROPRIETATE, dobandit prin Reconstituire, cota actuala 1/1 1) VASU EUFROSINA, Lipsă CNP 2) VASU G RADU, Lipsă CNP 3) VASU G VASILE, Lipsă CNP 4) NITĂ G ANA, Lipsă CNP 5) SAVU G LIVIA, Lipsă CNP 6) VASU G VICTOR, Lipsă CNP 7) VASU G GHEORGHE, Lipsă CNP 8) DOBRIN G EUFROSINA, Lipsă CNP	A1


C. Partea III. SARCINI .

Inscrieri privind dezmembramintele dreptului de proprietate, drepturi reale de garanție și sarcini	Referințe
NU SUNT	

Teren

Nr cadastral	Suprafața (mp)*	Observații / Referințe
105058	2.000	

* Suprafața este determinată în planul de proiecție Stereo 70.



Date referitoare la teren

Crt	Categorie folosință	Intravilan	Suprafața (mp)	Tarla	Parcelă	Nr. topo	Observații / Referințe
1	neproductiv	NU	2.000	52	1660/8	-	

Lungime Segmente

1) Valorile lungimilor segmentelor sunt obținute din proiecție în plan.

Punct început	X / Y	Punct sfârșit	X / Y	Lungime segment (** (m)
1	468.943,212 475.981,234	2	469.137,91 475.981,235	194.698
2	469.137,91 475.981,235	3	469.137,829 475.991,528	10.294
3	469.137,829 475.991,528	4	468.943,924 475.991,527	193.905
4	468.943,924 475.991,527	1	468.943,212 475.981,234	10.318

** Lungimile segmentelor sunt determinate în planul de proiecție Stereo 70 și sunt rotunjite la 1 milimetru.

***** Distanţa dintre puncte este formată din segmente cumulate ce sunt mai mici decât valoarea 1 milimetru.**

**DATE DESPRE IMOBILUL NR. 9404**

Oficiul de Cadastru și Publicitate Imobiliară SIBIU
Biroul de Cadastru și Publicitate Imobiliară Avrig

A. Partea I. Descrierea imobilului

TEREN Extravilan

Adresa: Jud. Sibiu

Nr. Crt	Nr cadastral Nr. topografic	Suprafața* (mp)	Observații / Referințe
A1	105055	3.500	Sector cadastral:49 Teren neimprejmit;

B. Partea II. Proprietari și acte

Inscrieri privitoare la dreptul de proprietate și alte drepturi reale	Referințe
/	
Act Notarial nr. 355, din 16/02/2012 emis de NP ADRIAN BOAMFĂ (contract de vanzare-cumparare);	
B1	Intabulare, drept de PROPRIETATE, dobandit prin Conventie, cota actuala 1/1 1) SC SOBIS SOLUTIONS SRL , CIF:12018818
Act Administrativ nr. 6381, din 04/10/2023 emis de PRIMĂRIA COMUNEI ARPAȘU DE JOS (adeverinta);	
B2	Se notează posesia faptică asupra faptei de 1/1 în favoarea lui. 1) BĂLAȘA MARILENA-OLIMPIA

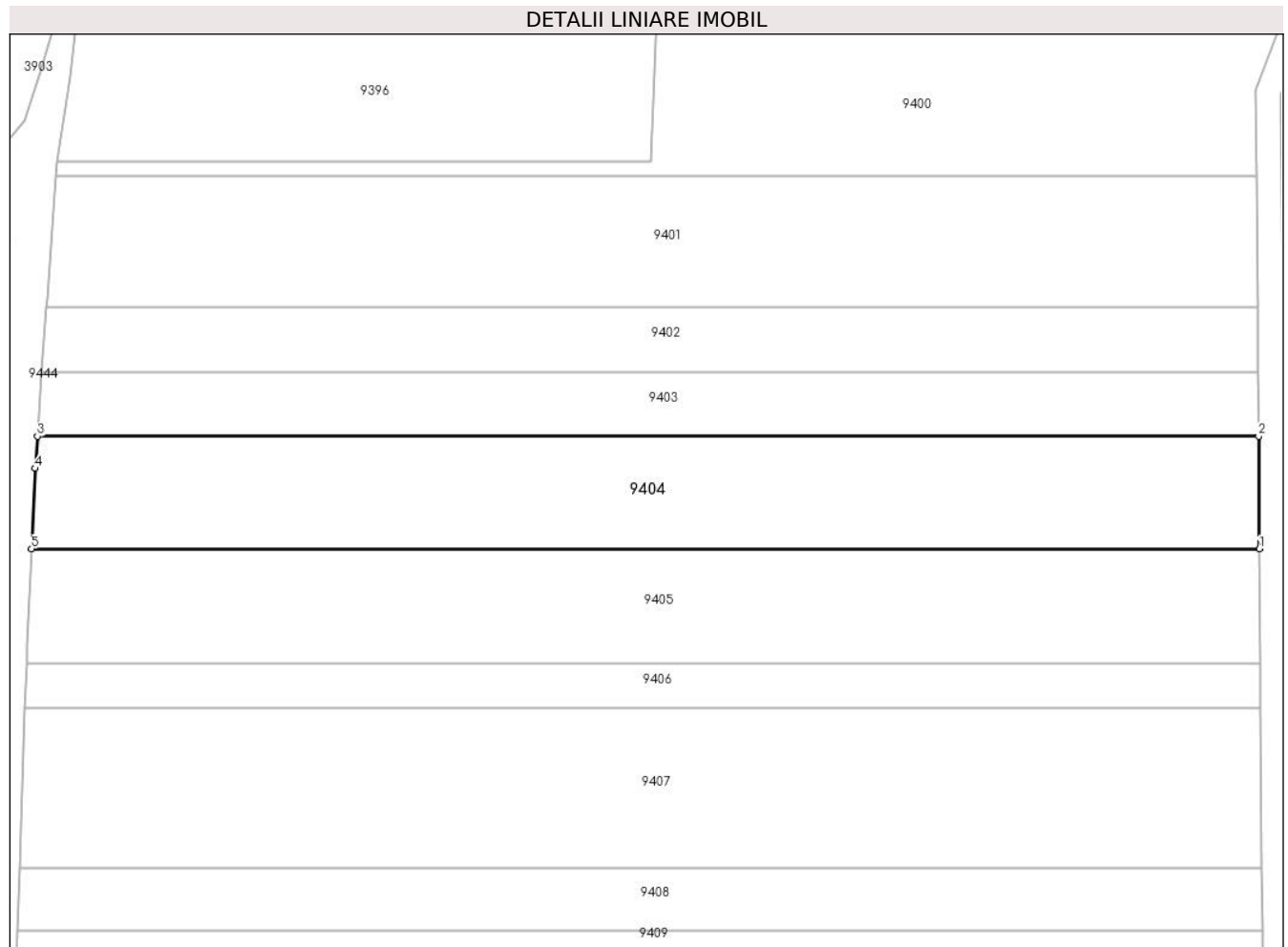
C. Partea III. SARCINI .

Inscrieri privind dezmembramintele dreptului de proprietate, drepturi reale de garanție și sarcini	Referințe
NU SUNT	

Teren

Nr cadastral	Suprafața (mp)*	Observații / Referințe
105055	3.500	

* Suprafața este determinată în planul de proiecție Stereo 70.



Date referitoare la teren

Crt	Categorie folosință	Intramilan	Suprafața (mp)	Tarla	Parcelă	Nr. topo	Observații / Referințe
1	neproductiv	NU	3.500	52	1660/9	-	

Lungime Segmente

1) Valorile lungimilor segmentelor sunt obținute din proiecție în plan.

Punct început	X / Y	Punct sfârșit	X / Y	Lungime segment (** (m)
1	469.138,05 475.963,312	2	469.137,91 475.981,235	17.923
2	469.137,91 475.981,235	3	468.943,212 475.981,234	194.698
3	468.943,212 475.981,234	4	468.942,857 475.976,11	5.136
4	468.942,857 475.976,11	5	468.942,261 475.963,311	12.813
5	468.942,261 475.963,311	1	469.138,05 475.963,312	195.788

**** Lungimile segmentelor sunt determinate în planul de proiecție Stereo 70 și sunt rotunjite la 1 milimetru.**

***** Distanța dintre puncte este formată din segmente cumulate ce sunt mai mici decât valoarea 1 milimetru.**

**DATE DESPRE IMOBILUL NR. 9405**

Oficiul de Cadastru și Publicitate Imobiliară SIBIU
Biroul de Cadastru și Publicitate Imobiliară Avrig

A. Partea I. Descrierea imobilului

TEREN Extravilan

Adresa: Jud. Sibiu

Nr. Crt	Nr cadastral Nr. topografic	Suprafața* (mp)	Observații / Referințe
A1	105059	3.600	Sector cadastral:49 Teren neimprejmuț;

B. Partea II. Proprietari și acte

Inscrieri privitoare la dreptul de proprietate și alte drepturi reale	Referințe
/	
Act Notarial nr. 506, din 02/03/2012 emis de NP ADRIAN BOAMFĂ (contract de vanzare-cumparare);	
B1	Intabulare, drept de PROPRIETATE, dobandit prin Conventie, cota actuala 1/1 1) SC SOBIS SOLUTIONS SRL , CIF:12018818
Act Administrativ nr. 6382, din 04/10/2023 emis de PRIMĂRIA COMUNEI ARPAȘU DE JOS (adeverinta);	
B2	Se notează posesia faptică asupra faptei de 1/1 în favoarea lui. 1) BĂLAȘA MARILENA-OLIMPIA


C. Partea III. SARCINI .

Inscrieri privind dezmembramintele dreptului de proprietate, drepturi reale de garanție și sarcini	Referințe
NU SUNT	

Teren

Nr cadastral	Suprafața (mp)*	Observații / Referințe
105059	3.600	

* Suprafața este determinată în planul de proiecție Stereo 70.



Date referitoare la teren

Crt	Categorie folosință	Intravilan	Suprafața (mp)	Tarla	Parcelă	Nr. topo	Observații / Referințe
1	neproductiv	NU	3.600	52	1660/10/1	-	

Lungime Segmente

1) Valorile lungimilor segmentelor sunt obținute din proiecție în plan.

Punct început	X / Y	Punct sfârșit	X / Y	Lungime segment (** (m)
1	469.138,193 475.944,971	2	469.138,05 475.963,312	18.341
2	469.138,05 475.963,312	3	468.942,261 475.963,311	195.788
3	468.942,261 475.963,311	4	468.941,545 475.947,905	15.423
4	468.941,545 475.947,905	5	468.941,457 475.944,97	2.936
5	468.941,457 475.944,97	1	469.138,193 475.944,971	196.736

**** Lungimile segmentelor sunt determinate în planul de proiecție Stereo 70 și sunt rotunjite la 1 milimetru.**

***** Distanța dintre puncte este formată din segmente cumulate ce sunt mai mici decât valoarea 1 milimetru.**

**DATE DESPRE IMOBILUL NR. 9406**

Oficiul de Cadastru și Publicitate Imobiliară SIBIU
Biroul de Cadastru și Publicitate Imobiliară Avrig

A. Partea I. Descrierea imobilului

TEREN Extravilan

Adresa: Jud. Sibiu

Nr. Crt	Nr cadastral Nr. topografic	Suprafața* (mp)	Observații / Referințe
A1	105060	1.400	Sector cadastral:49 Teren neimprejmuit;

B. Partea II. Proprietari și acte

Inscrieri privitoare la dreptul de proprietate și alte drepturi reale	Referințe
/	
Act Notarial nr. 26, din 13/11/2008 emis de NP POPA CORNELIA (certificat de mostenitor);	
B1	A1
Intabulare, drept de PROPRIETATE, dobandit prin Succesiune, cota actuala 1/1 1) PAVEL MARIA, Lipsă CNP	

C. Partea III. SARCINI .

Inscrieri privind dezmembramintele dreptului de proprietate, drepturi reale de garanție și sarcini	Referințe
NU SUNT	

Teren

Nr cadastral	Suprafața (mp)*	Observații / Referințe
105060	1.400	

* Suprafața este determinată în planul de proiecție Stereo 70.

DETALII LINIARE IMOBIL	
9401	
9402	
9403	
9404	
9405	
9406	
9407	
9408	
9409	
9410	
9411	

Date referitoare la teren

Crt	Categorie folosință	Intra vilan	Suprafața (mp)	Tarla	Parcelă	Nr. topo	Observații / Referințe
1	neproductiv	NU	1.400	52	1660/10/2	-	

Lungime Segmente

1) Valorile lungimilor segmentelor sunt obținute din proiecție în plan.

Punct început	X / Y	Punct sfârșit	X / Y	Lungime segment (** (m)
1	469.138,248 475.937,86	2	469.138,193 475.944,971	7.112
2	469.138,193 475.944,971	3	468.941,457 475.944,97	196.736
3	468.941,457 475.944,97	4	468.941,243 475.937,859	7.115
4	468.941,243 475.937,859	1	469.138,248 475.937,86	197.005

** Lungimile segmentelor sunt determinate în planul de proiecție Stereo 70 și sunt rotunjite la 1 milimetru.

***** Distanţa dintre puncte este formată din segmente cumulate ce sunt mai mici decât valoarea 1 milimetru.**

**DATE DESPRE IMOBILUL NR. 9407**

Oficiul de Cadastru și Publicitate Imobiliară SIBIU
Biroul de Cadastru și Publicitate Imobiliară Avrig

A. Partea I. Descrierea imobilului

TEREN Extravilan

Adresa: Jud. Sibiu

Nr. Crt	Nr cadastral Nr. topografic	Suprafața* (mp)	Observații / Referințe
A1	105061	5.000	Sector cadastral:49 Teren neimprejmuit;

B. Partea II. Proprietari și acte

Inscrieri privitoare la dreptul de proprietate și alte drepturi reale	Referințe
/	
Act Administrativ nr. 837/15, din 15/06/1999 emis de CJPSDPAT SIBIU (titlu de proprietate);	
B1	A1
Intabulare, drept de PROPRIETATE, dobandit prin Reconstituire, cota actuala 1/1 1) VASU LIVIU, Lipsă CNP	

C. Partea III. SARCINI .

Inscrieri privind dezmembramintele dreptului de proprietate, drepturi reale de garanție și sarcini	Referințe
NU SUNT	

Teren

Nr cadastral	Suprafața (mp)*	Observații / Referințe
105061	5.000	

* Suprafața este determinată în planul de proiecție Stereo 70.

DETALII LINIARE IMOBIL	
9402	
9403	
9404	
9405	
9406	
9407	
9408	
9409	
9410	
9411	
9412	

Date referitoare la teren

Crt	Categorie folosință	Intravilan	Suprafața (mp)	Tarla	Parcelă	Nr. topo	Observații / Referințe
1	neproductiv	NU	5.000	52	1660/11	-	

Lungime Segmente

1) Valorile lungimilor segmentelor sunt obținute din proiecție în plan.

Punct început	X / Y	Punct sfârșit	X / Y	Lungime segment (** (m)
1	469.138,446 475.912,542	2	469.138,248 475.937,86	25.319
2	469.138,248 475.937,86	3	468.941,243 475.937,859	197.005
3	468.941,243 475.937,859	4	468.940,476 475.912,54	25.33
4	468.940,476 475.912,54	1	469.138,446 475.912,542	197.97

** Lungimile segmentelor sunt determinate în planul de proiecție Stereo 70 și sunt rotunjite la 1 milimetru.

***** Distanţa dintre puncte este formată din segmente cumulate ce sunt mai mici decât valoarea 1 milimetru.**

**DATE DESPRE IMOBILUL NR. 9408**

Oficiul de Cadastru și Publicitate Imobiliară SIBIU
Biroul de Cadastru și Publicitate Imobiliară Avrig

A. Partea I. Descrierea imobilului

TEREN Extravilan

Adresa: Jud. Sibiu

Nr. Crt	Nr cadastral Nr. topografic	Suprafața* (mp)	Observații / Referințe
A1	105062	2.000	Sector cadastral:49 Teren neimprejmuit;

B. Partea II. Proprietari și acte

Inscrieri privitoare la dreptul de proprietate și alte drepturi reale	Referințe
/	
Act Administrativ nr. 810/15, din 26/04/1999 emis de CJPSDPAT SIBIU (titlu de proprietate);	
B1	A1
Intabulare, drept de PROPRIETATE, dobandit prin Reconstituire, cota actuala 1/1	
1) SERBU DUMITRU, Lipsă CNP	
2) SERBU OCTAVIAN, Lipsă CNP	
3) FLOREA MARIA, Lipsă CNP	

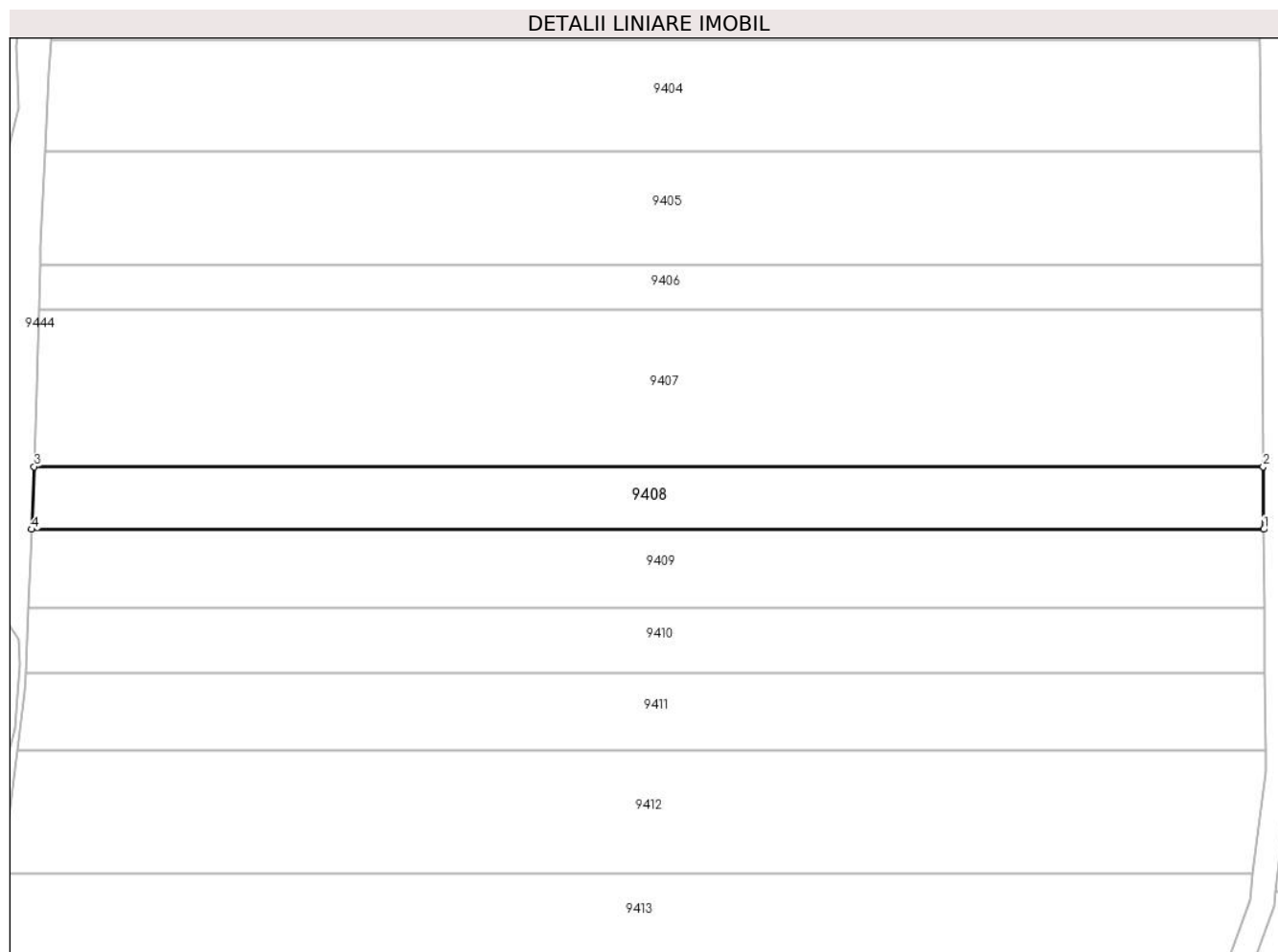
C. Partea III. SARCINI .

Inscrieri privind dezmembramintele dreptului de proprietate, drepturi reale de garanție și sarcini	Referințe
NU SUNT	

Teren

Nr cadastral	Suprafața (mp)*	Observații / Referințe
105062	2.000	

* Suprafața este determinată în planul de proiecție Stereo 70.



Date referitoare la teren

Crt	Categorie folosință	Intra vilan	Suprafața (mp)	Tarla	Parcelă	Nr. topo	Observații / Referințe
1	neproductiv	NU	2.000	52	1660/12	-	

Lungime Segmente

1) Valorile lungimilor segmentelor sunt obținute din proiecție în plan.

Punct început	X / Y	Punct sfârșit	X / Y	Lungime segment (** (m)
1	469.138,525 475.902,451	2	469.138,446 475.912,542	10.091
2	469.138,446 475.912,542	3	468.940,476 475.912,54	197.97
3	468.940,476 475.912,54	4	468.940,072 475.902,45	10.098
4	468.940,072 475.902,45	1	469.138,525 475.902,451	198.453

** Lungimile segmentelor sunt determinate în planul de proiecție Stereo 70 și sunt rotunjite la 1 milimetru.

***** Distanţa dintre puncte este formată din segmente cumulate ce sunt mai mici decât valoarea 1 milimetru.**

**DATE DESPRE IMOBILUL NR. 9409**

Oficiul de Cadastru și Publicitate Imobiliară SIBIU
Biroul de Cadastru și Publicitate Imobiliară Avrig

A. Partea I. Descrierea imobilului

TEREN Extravilan

Adresa: Jud. Sibiu

Nr. Crt	Nr cadastral Nr. topografic	Suprafața* (mp)	Observații / Referințe
A1	105063	2.500	Sector cadastral:49 Teren neimprejmuit;

B. Partea II. Proprietari și acte

Inscrieri privitoare la dreptul de proprietate și alte drepturi reale		Referințe
/		
Act Administrativ nr. 754/15, din 06/01/1999 emis de CJPSDPAT SIBIU (titlu de proprietate);		
B1	Intabulare, drept de PROPRIETATE, dobandit prin Reconstituire, cota actuala 1/1 1) POP ZORITA, Lipsă CNP 2) MORARIU FLORIN GHEORGHE, Lipsă CNP	A1

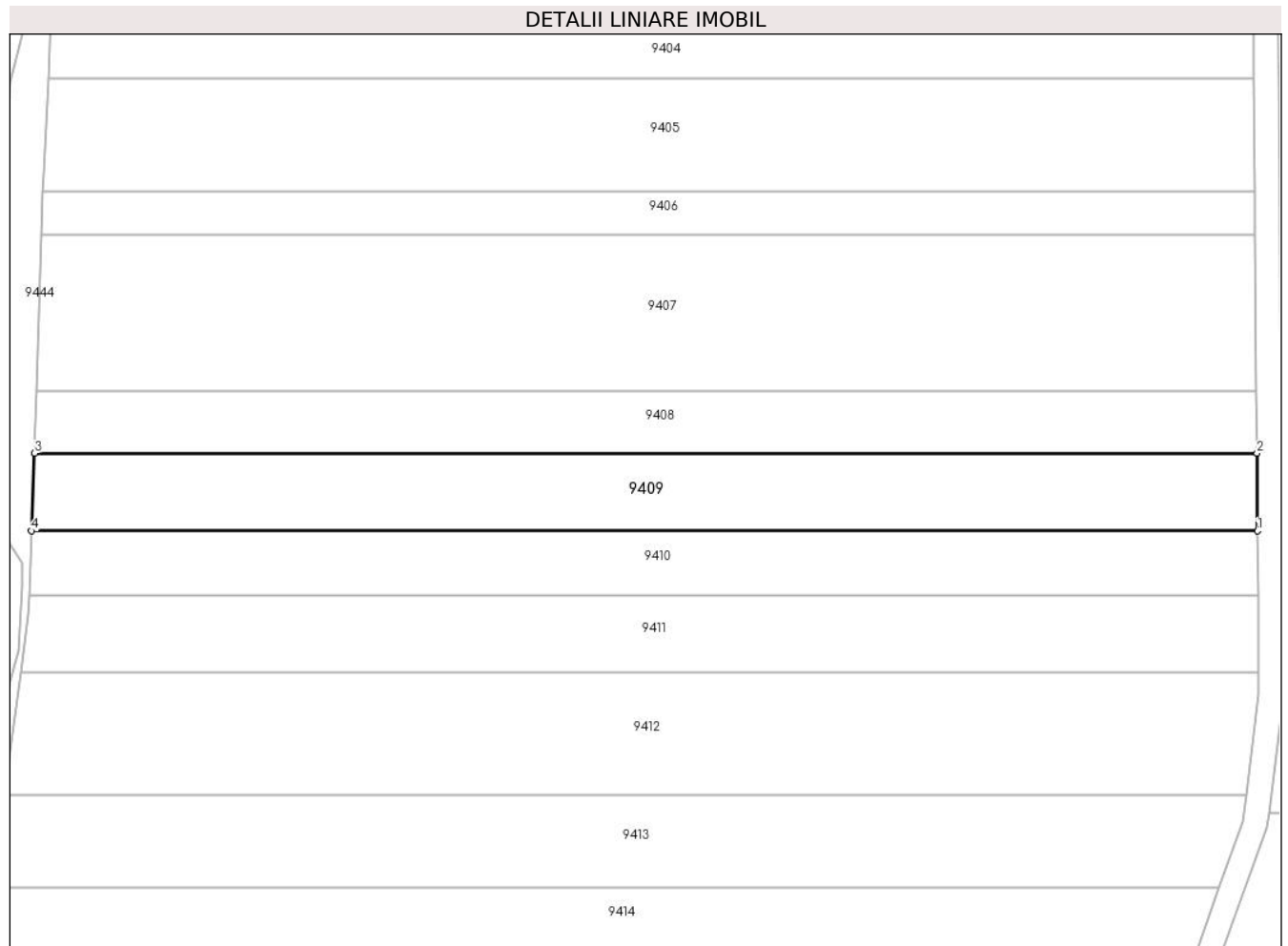
C. Partea III. SARCINI .

Inscrieri privind dezmembramintele dreptului de proprietate, drepturi reale de garanție și sarcini	Referințe
NU SUNT	

Teren

Nr cadastral	Suprafața (mp)*	Observații / Referințe
105063	2.500	

* Suprafața este determinată în planul de proiecție Stereo 70.



Date referitoare la teren

Crt	Categorie folosință	Intravilan	Suprafața (mp)	Tarla	Parcelă	Nr. topo	Observații / Referințe
1	neproductiv	NU	2.500	52	1660/13	-	

Lungime Segmente

1) Valorile lungimilor segmentelor sunt obținute din proiecție în plan.

Punct început	X / Y	Punct sfârșit	X / Y	Lungime segment (** (m)
1	469.138,623 475.889,873	2	469.138,525 475.902,451	12.579
2	469.138,525 475.902,451	3	468.940,072 475.902,45	198.453
3	468.940,072 475.902,45	4	468.939,569 475.889,872	12.588
4	468.939,569 475.889,872	1	469.138,623 475.889,873	199.054

** Lungimile segmentelor sunt determinate în planul de proiecție Stereo 70 și sunt rotunjite la 1 milimetru.

***** Distanţa dintre puncte este formată din segmente cumulate ce sunt mai mici decât valoarea 1 milimetru.**

**DATE DESPRE IMOBILUL NR. 9410**

Oficiul de Cadastru și Publicitate Imobiliară SIBIU
Biroul de Cadastru și Publicitate Imobiliară Avrig

A. Partea I. Descrierea imobilului

TEREN Extravilan

Adresa: Jud. Sibiu

Nr. Crt	Nr cadastral Nr. topografic	Suprafața* (mp)	Observații / Referințe
A1	105066	2.100	Sector cadastral:49 Teren neimprejmuit;

B. Partea II. Proprietari și acte

Inscrieri privitoare la dreptul de proprietate și alte drepturi reale	Referințe
/	
Act Administrativ nr. 784/15, din 19/01/1999 emis de CJPSDPAT SIBIU (titlu de proprietate);	
B1	A1
Intabulare, drept de PROPRIETATE, dobandit prin Reconstituire, cota actuala 1/1 1) DOBRIN EUFROSINA, Lipsă CNP	

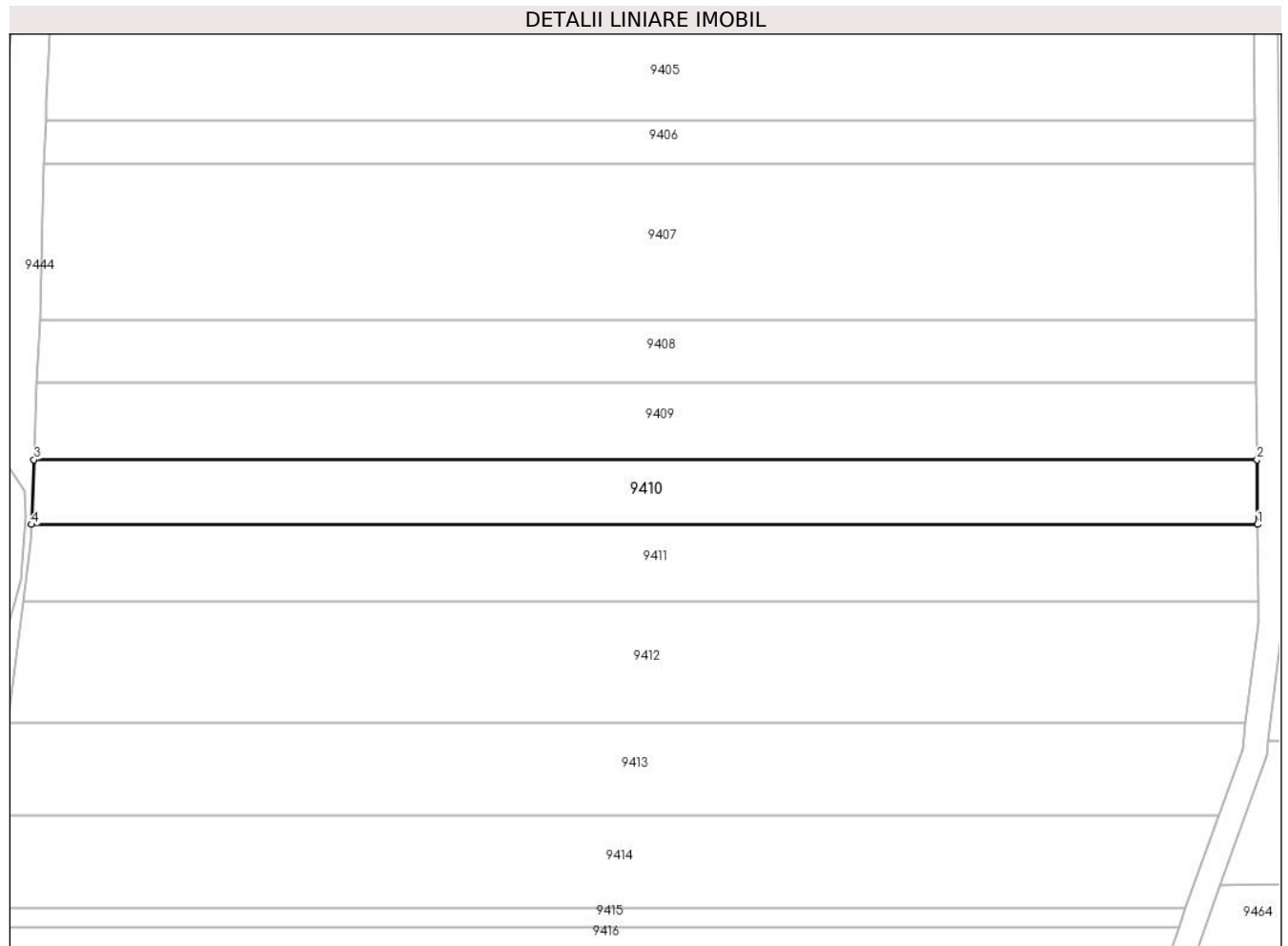
C. Partea III. SARCINI .

Inscrieri privind dezmembramintele dreptului de proprietate, drepturi reale de garanție și sarcini	Referințe
NU SUNT	

Teren

Nr cadastral	Suprafața (mp)*	Observații / Referințe
105066	2.100	

* Suprafața este determinată în planul de proiecție Stereo 70.



Date referitoare la teren

Crt	Categorie folosință	Intravilan	Suprafața (mp)	Tarla	Parcelă	Nr. topo	Observații / Referințe
1	neproductiv	NU	2.100	52	1660/14	-	

Lungime Segmente

1) Valorile lungimilor segmentelor sunt obținute din proiecție în plan.

Punct început	X / Y	Punct sfârșit	X / Y	Lungime segment (** (m)
1	469.138,706 475.879,336	2	469.138,623 475.889,873	10.537
2	469.138,623 475.889,873	3	468.939,569 475.889,872	199.054
3	468.939,569 475.889,872	4	468.939,148 475.879,335	10.545
4	468.939,148 475.879,335	1	469.138,706 475.879,336	199.558

** Lungimile segmentelor sunt determinate în planul de proiecție Stereo 70 și sunt rotunjite la 1 milimetru.

***** Distanţa dintre puncte este formată din segmente cumulate ce sunt mai mici decât valoarea 1 milimetru.**

**DATE DESPRE IMOBILUL NR. 9411**

Oficiul de Cadastru și Publicitate Imobiliară SIBIU
Biroul de Cadastru și Publicitate Imobiliară Avrig

A. Partea I. Descrierea imobilului

TEREN Extravilan

Adresa: Jud. Sibiu

Nr. Crt	Nr cadastral Nr. topografic	Suprafața* (mp)	Observații / Referințe
A1	105067	2.500	Sector cadastral:49 Teren neimprejmuit;

B. Partea II. Proprietari și acte

Inscrieri privitoare la dreptul de proprietate și alte drepturi reale	Referințe
/	
Act Notarial nr. 541, din 26/05/2011 emis de BNP FILIPÁNITS ALPÁR (contract de vanzare-cumparare);	
B1	Intabulare, drept de PROPRIETATE, dobandit prin Conventie, cota actuala 1/1
	1) SC SOBIS SOLUTIONS SRL, CIF:12018818

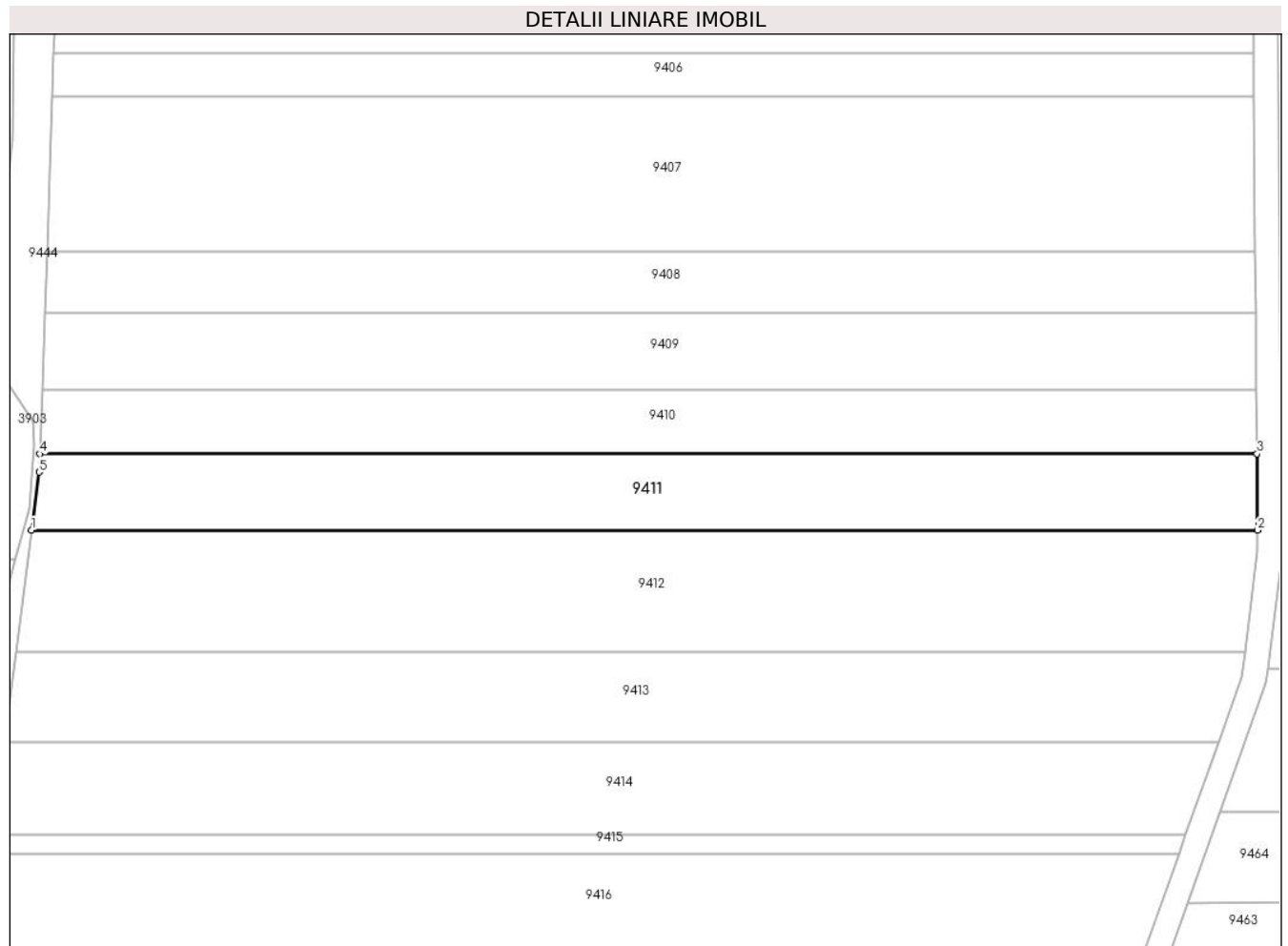
C. Partea III. SARCINI .

Inscrieri privind dezmembramintele dreptului de proprietate, drepturi reale de garanție și sarcini	Referințe
NU SUNT	

Teren

Nr cadastral	Suprafața (mp)*	Observații / Referințe
105067	2.500	

* Suprafața este determinată în planul de proiecție Stereo 70.



Date referitoare la teren

Crt	Categorie folosință	Intravilan	Suprafața (mp)	Tarla	Parcelă	Nr. topo	Observații / Referințe
1	neproductiv	NU	2.500	52	1660/15	-	

Lungime Segmente

1) Valorile lungimilor segmentelor sunt obținute din proiecție în plan.

Punct început	X / Y	Punct sfârșit	X / Y	Lungime segment (** (m)
1	468.937,788 475.866,847	2	469.138,803 475.866,848	201.015
2	469.138,803 475.866,848	3	469.138,706 475.879,336	12.489
3	469.138,706 475.879,336	4	468.939,148 475.879,335	199.558
4	468.939,148 475.879,335	5	468.939,028 475.876,344	2.993
5	468.939,028 475.876,344	1	468.937,788 475.866,847	9.578

**** Lungimile segmentelor sunt determinate în planul de proiecție Stereo 70 și sunt rotunjite la 1 milimetru.**

***** Distanța dintre puncte este formată din segmente cumulate ce sunt mai mici decât valoarea 1 milimetru.**

**DATE DESPRE IMOBILUL NR. 9412**

Oficiul de Cadastru și Publicitate Imobiliară SIBIU
Biroul de Cadastru și Publicitate Imobiliară Avrig

A. Partea I. Descrierea imobilului

TEREN Extravilan

Adresa: Jud. Sibiu

Nr. Crt	Nr cadastral Nr. topografic	Suprafața* (mp)	Observații / Referințe
A1	105068	4.000	Sector cadastral:49 Teren neimprejmuit;

B. Partea II. Proprietari și acte

Inscrieri privitoare la dreptul de proprietate și alte drepturi reale	Referințe
/	
Act Administrativ nr. 802/15, din 06/04/1999 emis de CJPSDPAT SIBIU (titlu de proprietate);	
B1	A1
Intabulare, drept de PROPRIETATE, dobandit prin Reconstituire, cota actuala 1/1 1) POPA VICTORIA, Lipsă CNP	


C. Partea III. SARCINI .

Inscrieri privind dezmembramintele dreptului de proprietate, drepturi reale de garanție și sarcini	Referințe
NU SUNT	

Teren

Nr cadastral	Suprafața (mp)*	Observații / Referințe
105068	4.000	

* Suprafața este determinată în planul de proiecție Stereo 70.



Date referitoare la teren

Crt	Categorie folosință	Intravilan	Suprafața (mp)	Tarla	Parcelă	Nr. topo	Observații / Referințe
1	neproductiv	NU	4.000	52	1660/16	-	

Lungime Segmente

1) Valorile lungimilor segmentelor sunt obținute din proiecție în plan.

Punct început	X / Y	Punct sfârșit	X / Y	Lungime segment (** (m)
1	469.138,83 475.863,4	2	469.138,803 475.866,848	3.448
2	469.138,803 475.866,848	3	468.937,788 475.866,847	201.015
3	468.937,788 475.866,847	4	468.935,198 475.846,995	20.021
4	468.935,198 475.846,995	5	469.136,785 475.846,996	201.587
5	469.136,785 475.846,996	1	469.138,83 475.863,4	16.532

**** Lungimile segmentelor sunt determinate în planul de proiecție Stereo 70 și sunt rotunjite la 1 milimetru.**

***** Distanța dintre puncte este formată din segmente cumulate ce sunt mai mici decât valoarea 1 milimetru.**

**DATE DESPRE IMOBILUL NR. 9413**

Oficiul de Cadastru și Publicitate Imobiliară SIBIU
Biroul de Cadastru și Publicitate Imobiliară Avrig

A. Partea I. Descrierea imobilului

TEREN Extravilan

Adresa: Jud. Sibiu

Nr. Crt	Nr cadastral Nr. topografic	Suprafața* (mp)	Observații / Referințe
A1	105064	3.000	Sector cadastral:49 Teren neimprejmuit;

B. Partea II. Proprietari și acte

Inscrieri privitoare la dreptul de proprietate și alte drepturi reale		Referințe
/		
Act Notarial nr. 332, din 15/10/2021 emis de BNP POPA CORNELIA (act de partaj);		
B1	Intabulare, drept de PROPRIETATE, dobandit prin Conventie, cota actuala 1/1 1) BORDOIU MIHAI	A1

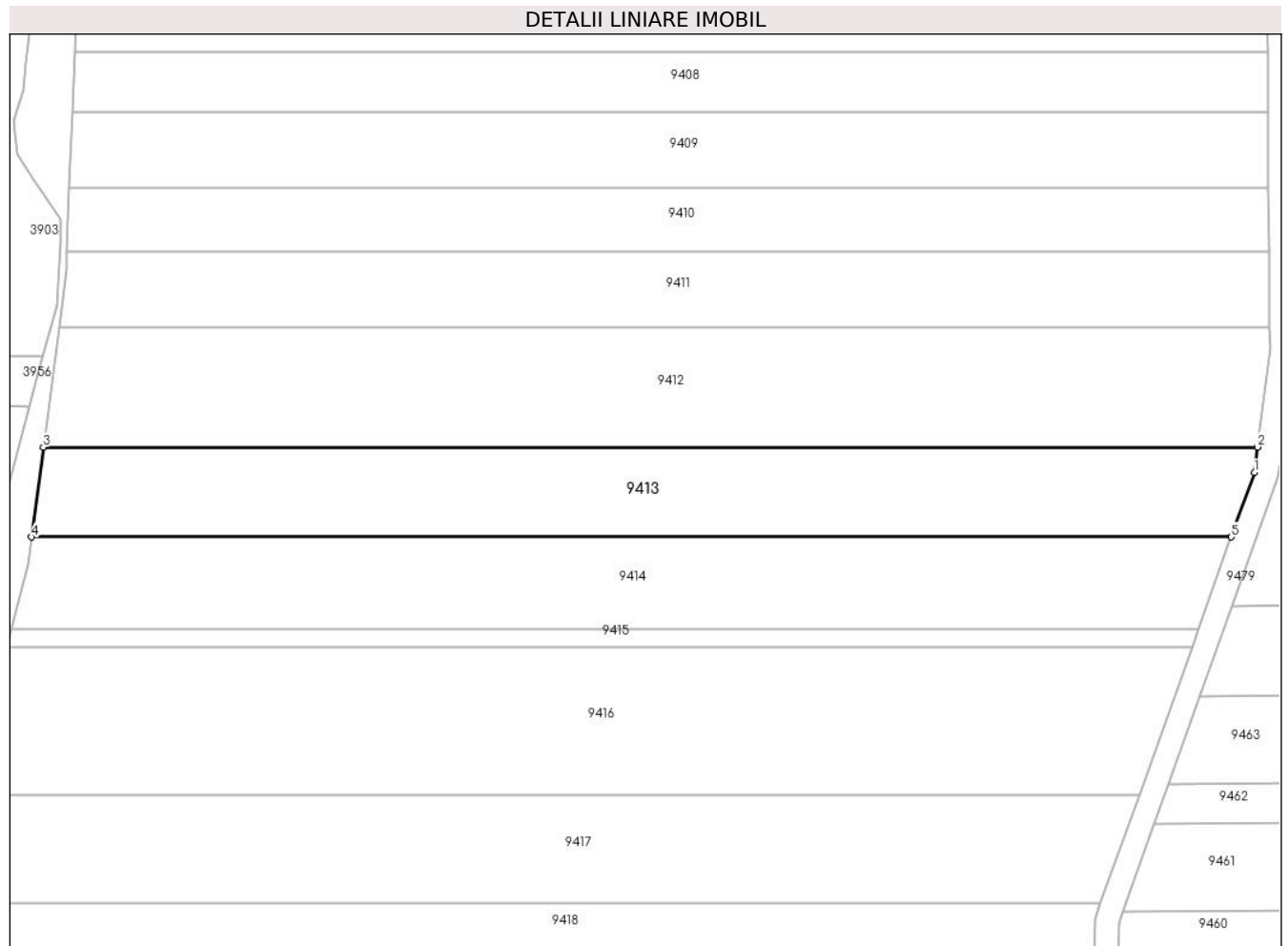
C. Partea III. SARCINI .

Inscrieri privind dezmembramintele dreptului de proprietate, drepturi reale de garanție și sarcini	Referințe
NU SUNT	

Teren

Nr cadastral	Suprafața (mp)*	Observații / Referințe
105064	3.000	

* Suprafața este determinată în planul de proiecție Stereo 70.



Date referitoare la teren

Crt	Categorie folosință	Intravilan	Suprafața (mp)	Tarla	Parcelă	Nr. topo	Observații / Referințe
1	neproductiv	NU	3.000	52	1660/17	-	

Lungime Segmente

1) Valorile lungimilor segmentelor sunt obținute din proiecție în plan.

Punct început	X / Y	Punct sfârșit	X / Y	Lungime segment (** (m)
1	469.136,256 475.842,754	2	469.136,785 475.846,996	4.274
2	469.136,785 475.846,996	3	468.935,198 475.846,995	201.587
3	468.935,198 475.846,995	4	468.933,248 475.832,05	15.072
4	468.933,248 475.832,05	5	469.132,429 475.832,051	199.182
5	469.132,429 475.832,051	1	469.136,256 475.842,754	11.367

**** Lungimile segmentelor sunt determinate în planul de proiecție Stereo 70 și sunt rotunjite la 1 milimetru.**

***** Distanța dintre puncte este formată din segmente cumulate ce sunt mai mici decât valoarea 1 milimetru.**

**DATE DESPRE IMOBILUL NR. 9414**

Oficiul de Cadastru și Publicitate Imobiliară SIBIU
Biroul de Cadastru și Publicitate Imobiliară Avrig

A. Partea I. Descrierea imobilului

TEREN Extravilan

Adresa: Jud. Sibiu

Nr. Crt	Nr cadastral Nr. topografic	Suprafața* (mp)	Observații / Referințe
A1	105069	3.000	Sector cadastral:49 Teren neimprejmuit;

B. Partea II. Proprietari și acte

Inscrieri privitoare la dreptul de proprietate și alte drepturi reale	Referințe
/	
Act Administrativ nr. 811/15, din 27/04/1999 emis de CJPSDPAT SIBIU (titlu de proprietate);	
B1	A1
Intabulare, drept de PROPRIETATE, dobandit prin Reconstituire, cota actuala 1/1 1) VASU NICOLAE, Lipsă CNP	

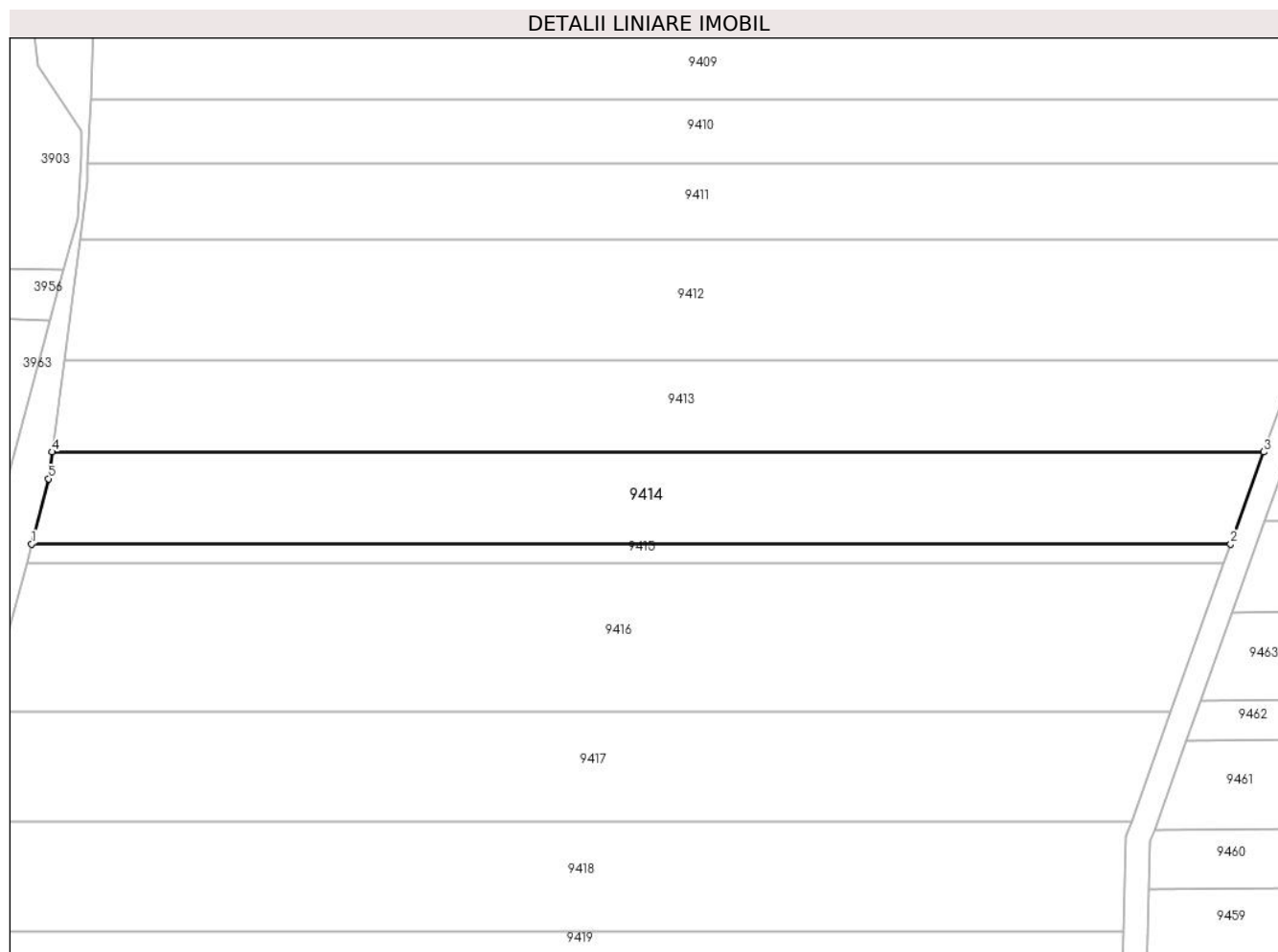
C. Partea III. SARCINI .

Inscrieri privind dezmembramintele dreptului de proprietate, drepturi reale de garanție și sarcini	Referințe
NU SUNT	

Teren

Nr cadastral	Suprafața (mp)*	Observații / Referințe
105069	3.000	

* Suprafața este determinată în planul de proiecție Stereo 70.



Date referitoare la teren

Crt	Categorie folosință	Intravilan	Suprafața (mp)	Tarla	Parcelă	Nr. topo	Observații / Referințe
1	neproductiv	NU	3.000	52	1660/18	-	

Lungime Segmente

1) Valorile lungimilor segmentelor sunt obținute din proiecție în plan.

Punct început	X / Y	Punct sfârșit	X / Y	Lungime segment (** (m)
1	468.929,881 475.816,895	2	469.127,01 475.816,896	197.129
2	469.127,01 475.816,896	3	469.132,429 475.832,051	16.095
3	469.132,429 475.832,051	4	468.933,248 475.832,05	199.182
4	468.933,248 475.832,05	5	468.932,672 475.827,638	4.45
5	468.932,672 475.827,638	1	468.929,881 475.816,895	11.099

**** Lungimile segmentelor sunt determinate în planul de proiecție Stereo 70 și sunt rotunjite la 1 milimetru.**

***** Distanța dintre puncte este formată din segmente cumulate ce sunt mai mici decât valoarea 1 milimetru.**

**DATE DESPRE IMOBILUL NR. 9415**

Oficiul de Cadastru și Publicitate Imobiliară SIBIU
Biroul de Cadastru și Publicitate Imobiliară Avrig

A. Partea I. Descrierea imobilului

TEREN Extravilan

Adresa: Jud. Sibiu

Nr. Crt	Nr cadastral Nr. topografic	Suprafața* (mp)	Observații / Referințe
A1	105070	600	Sector cadastral:49 Teren neimprejmuit;

B. Partea II. Proprietari și acte

Inscrieri privitoare la dreptul de proprietate și alte drepturi reale	Referințe
/	
Act Administrativ nr. 753/15, din 05/01/1999 emis de CJPSDPAT SIBIU (titlu de proprietate);	
B1	A1
Intabulare, drept de PROPRIETATE, dobandit prin Reconstituire, cota actuala 1/1 1) MANDAN MARIA , Lipsă CNP	


C. Partea III. SARCINI .

Inscrieri privind dezmembramintele dreptului de proprietate, drepturi reale de garanție și sarcini	Referințe
NU SUNT	

Teren

Nr cadastral	Suprafața (mp)*	Observații / Referințe
105070	600	

* Suprafața este determinată în planul de proiecție Stereo 70.



Date referitoare la teren

Crt	Categorie folosință	Intra vilan	Suprafața (mp)	Tarla	Parcelă	Nr. topo	Observații / Referințe
1	neproductiv	NU	600	52	1660/19	-	

Lungime Segmente

1) Valorile lungimilor segmentelor sunt obținute din proiecție în plan.

Punct început	X / Y	Punct sfârșit	X / Y	Lungime segment (** (m)
1	468.929,09 475.813,849	2	469.125,921 475.813,85	196.831
2	469.125,921 475.813,85	3	469.127,01 475.816,896	3.235
3	469.127,01 475.816,896	4	468.929,881 475.816,895	197.129
4	468.929,881 475.816,895	1	468.929,09 475.813,849	3.147

** Lungimile segmentelor sunt determinate în planul de proiecție Stereo 70 și sunt rotunjite la 1 milimetru.

***** Distanţa dintre puncte este formată din segmente cumulate ce sunt mai mici decât valoarea 1 milimetru.**

**DATE DESPRE IMOBILUL NR. 9416**

Oficiul de Cadastru și Publicitate Imobiliară SIBIU
Biroul de Cadastru și Publicitate Imobiliară Avrig

A. Partea I. Descrierea imobilului

TEREN Extravilan

Adresa: Jud. Sibiu

Nr. Crt	Nr cadastral Nr. topografic	Suprafața* (mp)	Observații / Referințe
A1	105065	4.800	Sector cadastral:49 Teren neimprijmit;

B. Partea II. Proprietari și acte

Inscrieri privitoare la dreptul de proprietate și alte drepturi reale		Referințe
/		
Act Administrativ nr. 988/15, din 23/06/2000 emis de CJPSDPAT SIBIU (titlu de proprietate);		
B1	Intabulare, drept de PROPRIETATE, dobândit prin Reconstituire, cota actuala 1/1 1) BRATU LUCICA STELUȚA , Lipsă CNP	A1
Act Administrativ nr. 2022/15, din 28/06/2002 emis de CJPSDPAT SIBIU (titlu de proprietate);		
B2	Intabulare, drept de PROPRIETATE, dobândit prin Reconstituire, cota actuala 1/1 1) BOGDAN LUCIAN , Lipsă CNP 2) BRATU LUCIA , Lipsă CNP 3) BARBAT MARCEL , Lipsă CNP 4) BUDAC MARCELA , Lipsă CNP 5) PAMPU VICTORIA , Lipsă CNP 6) RACEALA LIVIA , Lipsă CNP 7) BUSLEA DOINA LETITIA , Lipsă CNP 8) VASU LIVIA , Lipsă CNP 9) MANOVICIU VIRGINIA , Lipsă CNP 10) DUMITRESCU MARIA , Lipsă CNP	A1
Act Normativ nr. 7, din 13/03/1996 emis de PARLAMENTUL ROMÂNIEI;		
B3	Se notează suprapunerea reală a două acte de proprietate asupra imobilului A1: Titlul de proprietate nr. 988/15 cu drept de proprietate în favoarea lui: Bratu Lucica Steluța și Titlul de proprietate nr.2022/15 cu drept de proprietate în favoarea lui: Bogdan Lucian, Bratu Lucia, Barbat Marcel, Budac Marcela, Pampu Victoria, Raceala Livia, Buslea Doina Letitia, Vasu Liviu, Manoviciu Virginia, Dumitrescu Maria.	A1
Act Administrativ nr. 6383, din 04/10/2023 emis de PRIMĂRIA COMUNEI ARPAȘU DE JOS (adeverinta);		
B4	Se notează posesia faptică asupra faptei de 1/1 în favoarea lui 1) BĂLAȘA MARILENA-OLIMPIA	A1

C. Partea III. SARCINI .

Inscrieri privind dezmembramintele dreptului de proprietate, drepturi reale de garanție și sarcini	Referințe
NU SUNT	

Teren

Nr cadastral	Suprafața (mp)*	Observații / Referințe
105065	4.800	

* Suprafața este determinată în planul de proiecție Stereo 70.



Date referitoare la teren

Crt	Categorie folosință	Intravilan	Suprafața (mp)	Tarla	Parcelă	Nr. topo	Observații / Referințe
1	neproductiv	NU	4.800	52	1660/20	-	aflat sub incidența legii 7/1996, art. 4, alin (6 cu 1)

Lungime Segmente

1) Valorile lungimilor segmentelor sunt obținute din proiecție în plan.

Punct început	X / Y	Punct sfârșit	X / Y	Lungime segment (** (m)
1	468.922,291 475.789,328	2	469.117,154 475.789,329	194.864
2	469.117,154 475.789,329	3	469.125,921 475.813,85	26.041
3	469.125,921 475.813,85	4	468.929,09 475.813,849	196.831
4	468.929,09 475.813,849	5	468.926,259 475.802,95	11.26
5	468.926,259 475.802,95	1	468.922,291 475.789,328	14.189

**** Lungimile segmentelor sunt determinate în planul de proiecție Stereo 70 și sunt rotunjite la 1 milimetru.**

***** Distanța dintre puncte este formată din segmente cumulate ce sunt mai mici decât valoarea 1 milimetru.**

**DATE DESPRE IMOBILUL NR. 9417**

Oficiul de Cadastru și Publicitate Imobiliară SIBIU
Biroul de Cadastru și Publicitate Imobiliară Avrig

A. Partea I. Descrierea imobilului

TEREN Extravilan

Adresa: Jud. Sibiu

Nr. Crt	Nr cadastral Nr. topografic	Suprafața* (mp)	Observații / Referințe
A1	105071	3.500	Sector cadastral:49 Teren neimprejmuit;

B. Partea II. Proprietari și acte

Inscrieri privitoare la dreptul de proprietate și alte drepturi reale		Referințe
/		
Act Administrativ nr. 1007/15, din 07/07/2000 emis de CJPSDPAT SIBIU (titlu de proprietate);		
B1	Intabulare, drept de PROPRIETATE, dobandit prin Reconstituire, cota actuala 3/8 1) PAVEL V SIMION , Lipsa CNP 2) STOICA ILEANA , Lipsa CNP	A1
Act Notarial nr. 134, din 12/08/2016 emis de NP POPA CORNELIA (certificat de mostenitor);		
B2	Intabulare, drept de PROPRIETATE, dobandit prin Succesiune, cota actuala 2/8 1) PAVEL NICULAE	A1
B3	Intabulare, drept de PROPRIETATE, dobandit prin Succesiune, cota actuala 1/8 1) SMARANDA NICOLETA-ELENA	A1
B4	Intabulare, drept de PROPRIETATE, dobandit prin Succesiune, cota actuala 1/8 1) PAVEL ADRIAN-MARIUS	A1
Act Notarial nr. 115, din 02/09/2020 emis de NP POPA CORNELIA (certificat de mostenitor);		
B5	Intabulare, drept de PROPRIETATE, dobandit prin Succesiune, cota actuala 1/8 1) STOICA ELENA	A1


C. Partea III. SARCINI .

Inscrieri privind dezmembramintele dreptului de proprietate, drepturi reale de garanție și sarcini	Referințe
NU SUNT	

Teren

Nr cadastral	Suprafața (mp)*	Observații / Referințe
105071	3.500	

* Suprafața este determinată în planul de proiecție Stereo 70.



Date referitoare la teren

Crt	Categorie folosință	Intravilan	Suprafața (mp)	Tarla	Parcelă	Nr. topo	Observații / Referințe
1	neproductiv	NU	3.500	52	1660/21	-	

Lungime Segmente

1) Valorile lungimilor segmentelor sunt obținute din proiecție în plan.

Punct început	X / Y	Punct sfârșit	X / Y	Lungime segment (** (m)
1	468.917,042 475.771,311	2	469.110,712 475.771,312	193.67
2	469.110,712 475.771,312	3	469.117,154 475.789,329	19.133
3	469.117,154 475.789,329	4	468.922,291 475.789,328	194.864
4	468.922,291 475.789,328	1	468.917,042 475.771,311	18.765

** Lungimile segmentelor sunt determinate în planul de proiecție Stereo 70 și sunt rotunjite la 1 milimetru.

***** Distanţa dintre puncte este formată din segmente cumulate ce sunt mai mici decât valoarea 1 milimetru.**

**DATE DESPRE IMOBILUL NR. 9418**

Oficiul de Cadastru și Publicitate Imobiliară SIBIU
Biroul de Cadastru și Publicitate Imobiliară Avrig

A. Partea I. Descrierea imobilului

TEREN Extravilan

Adresa: Jud. Sibiu

Nr. Crt	Nr cadastral Nr. topografic	Suprafața* (mp)	Observații / Referințe
A1	105072	3.500	Sector cadastral:49 Teren neimpregmuit;

B. Partea II. Proprietari și acte

Inscrieri privitoare la dreptul de proprietate și alte drepturi reale	Referințe
/	
Act Notarial nr. 655, din 05/04/2011 emis de NP POPA CORNELIA (contract de vanzare-cumparare);	
B1	A1
Intabulare, drept de PROPRIETATE, dobandit prin Conventie, cota actuala 1/1 1) SC SOBIS SOLUTIONS SRL , CIF:12018818	
Act Administrativ nr. 6384, din 04/10/2023 emis de PRIMĂRIA COMUNEI ARPAȘU DE JOS (adeverinta);	
B2	A1
Se notează posesia faptică asupra faptei de 1/1 în favoarea lui. 1) BĂLAȘA MARILENA-OLIMPIA	


C. Partea III. SARCINI .

Inscrieri privind dezmembramintele dreptului de proprietate, drepturi reale de garanție și sarcini	Referințe
NU SUNT	

Teren

Nr cadastral	Suprafața (mp)*	Observații / Referințe
105072	3.500	

* Suprafața este determinată în planul de proiecție Stereo 70.



Date referitoare la teren

Crt	Categorie folosință	Intravilan	Suprafața (mp)	Tarla	Parcelă	Nr. topo	Observații / Referințe
1	padure	NU	3.500	52	1660/22	-	tufăriș

Lungime Segmente

1) Valorile lungimilor segmentelor sunt obținute din proiecție în plan.

Punct început	X / Y	Punct sfârșit	X / Y	Lungime segment (** (m)
1	469.109,828 475.768,84	2	469.110,712 475.771,312	2.626
2	469.110,712 475.771,312	3	468.917,042 475.771,311	193.67
3	468.917,042 475.771,311	4	468.916,292 475.768,737	2.681
4	468.916,292 475.768,737	5	468.912,491 475.753,36	15.84
5	468.912,491 475.753,36	6	469.109,365 475.753,361	196.874

Punct început	X / Y	Punct sfârșit	X / Y	Lungime segment (** (m)
6	469.109,365 475.753,361	1	469.109,828 475.768,84	15.486

** Lungimile segmentelor sunt determinate în planul de proiecție Stereo 70 și sunt rotunjite la 1 milimetru.

*** Distanța dintre puncte este formată din segmente cumulate ce sunt mai mici decât valoarea 1 milimetru.

**DATE DESPRE IMOBILUL NR. 9419**

Oficiul de Cadastru și Publicitate Imobiliară SIBIU
Biroul de Cadastru și Publicitate Imobiliară Avrig

A. Partea I. Descrierea imobilului

TEREN Extravilan

Adresa: Jud. Sibiu

Nr. Crt	Nr cadastral Nr. topografic	Suprafața* (mp)	Observații / Referințe
A1	105073	2.000	Sector cadastral:49 Teren neimprejmuit;

B. Partea II. Proprietari și acte

Inscrieri privitoare la dreptul de proprietate și alte drepturi reale		Referințe
/		
Act Administrativ nr. 1055/15, din 10/01/2001 emis de CJPSDPAT SIBIU (titlu de proprietate);		
B1	Intabulare, drept de PROPRIETATE, dobandit prin Reconstituire, cota actuala 1/1 1) VASU G MARIA, Lipsă CNP 2) POPA V VASILE, Lipsă CNP 3) POPA V GHEORGHE, Lipsă CNP	A1


C. Partea III. SARCINI .

Inscrieri privind dezmembramintele dreptului de proprietate, drepturi reale de garanție și sarcini	Referințe
NU SUNT	

Teren

Nr cadastral	Suprafața (mp)*	Observații / Referințe
105073	2.000	

* Suprafața este determinată în planul de proiecție Stereo 70.



Date referitoare la teren

Crt	Categorie folosință	Intra vilan	Suprafața (mp)	Tarla	Parcelă	Nr. topo	Observații / Referințe
1	neproductiv	NU	2.000	52	1664/1	-	

Lungime Segmente

1) Valorile lungimilor segmentelor sunt obținute din proiecție în plan.

Punct început	X / Y	Punct sfârșit	X / Y	Lungime segment (** (m)
1	469.109,063 475.743,259	2	469.109,365 475.753,361	10.107
2	469.109,365 475.753,361	3	468.912,491 475.753,36	196.874
3	468.912,491 475.753,36	4	468.909,994 475.743,258	10.407
4	468.909,994 475.743,258	1	469.109,063 475.743,259	199.069

** Lungimile segmentelor sunt determinate în planul de proiecție Stereo 70 și sunt rotunjite la 1 milimetru.

***** Distanţa dintre puncte este formată din segmente cumulate ce sunt mai mici decât valoarea 1 milimetru.**

**DATE DESPRE IMOBILUL NR. 9420**

Oficiul de Cadastru și Publicitate Imobiliară SIBIU
Biroul de Cadastru și Publicitate Imobiliară Avrig

A. Partea I. Descrierea imobilului

TEREN Extravilan

Adresa: Jud. Sibiu

Nr. Crt	Nr cadastral Nr. topografic	Suprafața* (mp)	Observații / Referințe
A1	105075	3.000	Sector cadastral:49 Teren neimprejmuit;

B. Partea II. Proprietari și acte

Inscrieri privitoare la dreptul de proprietate și alte drepturi reale	Referințe
/	
Act Administrativ nr. 1052/15, din 05/01/2001 emis de CJPSDPAT SIBIU (titlu de proprietate);	
B1	A1
Intabulare, drept de PROPRIETATE, dobandit prin Reconstituire, cota actuala 1/1	
1) VASU M RADU, Lipsă CNP 2) CURELEA M DAN, Lipsă CNP 3) BOGDAN N PETRU, Lipsă CNP 4) GABOR G LUCICA, Lipsă CNP 5) BOGDAN VASILE, Lipsă CNP 6) BOGDAN GHEORGHE, Lipsă CNP	


C. Partea III. SARCINI .

Inscrieri privind dezmembramintele dreptului de proprietate, drepturi reale de garanție și sarcini	Referințe
NU SUNT	

Teren

Nr cadastral	Suprafața (mp)*	Observații / Referințe
105075	3.000	

* Suprafața este determinată în planul de proiecție Stereo 70.



Date referitoare la teren

Crt	Categorie folosință	Intravilan	Suprafața (mp)	Tarla	Parcelă	Nr. topo	Observații / Referințe
1	neproductiv	NU	3.000	52	1664/2	-	

Lungime Segmente

1) Valorile lungimilor segmentelor sunt obținute din proiecție în plan.

Punct început	X / Y	Punct sfârșit	X / Y	Lungime segment (** (m)
1	469.108,615 475.728,273	2	469.109,063 475.743,259	14.992
2	469.109,063 475.743,259	3	468.909,994 475.743,258	199.069
3	468.909,994 475.743,258	4	468.909,16 475.739,885	3.474
4	468.909,16 475.739,885	5	468.907,732 475.729,281	10.7
5	468.907,732 475.729,281	6	468.907,597 475.728,272	1.018

Punct început	X / Y	Punct sfârșit	X / Y	Lungime segment (** (m)
6	468.907,597 475.728,272	1	469.108,615 475.728,273	201.018

** Lungimile segmentelor sunt determinate în planul de proiecție Stereo 70 și sunt rotunjite la 1 milimetru.

*** Distanța dintre puncte este formată din segmente cumulate ce sunt mai mici decât valoarea 1 milimetru.

**DATE DESPRE IMOBILUL NR. 9421**

Oficiul de Cadastru și Publicitate Imobiliară SIBIU
Biroul de Cadastru și Publicitate Imobiliară Avrig

A. Partea I. Descrierea imobilului

TEREN Extravilan

Adresa: Jud. Sibiu

Nr. Crt	Nr cadastral Nr. topografic	Suprafața* (mp)	Observații / Referințe
A1	105074	3.500	Sector cadastral:49 Teren neimprejmuit;

B. Partea II. Proprietari și acte

Inscrieri privitoare la dreptul de proprietate și alte drepturi reale	Referințe
/	
Act Administrativ nr. 1092/15, din 02/04/2001 emis de CJPSDPAT SIBIU (titlu de proprietate);	
B1	A1
Intabulare, drept de PROPRIETATE, dobandit prin Reconstituire, cota actuala 1/1 1) DOBRIN EUGENIA, Lipsă CNP	


C. Partea III. SARCINI .

Inscrieri privind dezmembramintele dreptului de proprietate, drepturi reale de garanție și sarcini	Referințe
NU SUNT	

Teren

Nr cadastral	Suprafața (mp)*	Observații / Referințe
105074	3.500	

* Suprafața este determinată în planul de proiecție Stereo 70.



Date referitoare la teren

Crt	Categorie folosință	Intravilan	Suprafața (mp)	Tarla	Parcelă	Nr. topo	Observații / Referințe
1	neproductiv	NU	3.500	52	1664/3	-	Nr. Parcelă 1644/3 greșit în TP

Lungime Segmente

1) Valorile lungimilor segmentelor sunt obținute din proiecție în plan.

Punct început	X / Y	Punct sfârșit	X / Y	Lungime segment (** (m)
1	469.107,972 475.710,209	2	469.108,532 475.725,504	15.305
2	469.108,532 475.725,504	3	469.108,615 475.728,273	2.77
3	469.108,615 475.728,273	4	468.907,597 475.728,272	201.018
4	468.907,597 475.728,272	5	468.906,47 475.719,907	8.44
5	468.906,47 475.719,907	6	468.907,614 475.711,554	8.432

Punct început	X / Y	Punct sfârşit	X / Y	Lungime segment (** (m)
6	468.907,614 475.711,554	1	469.107,972 475.710,209	200.363

** Lungimile segmentelor sunt determinate în planul de proiecţie Stereo 70 şi sunt rotunjite la 1 milimetru.

*** Distanţa dintre puncte este formată din segmente cumulate ce sunt mai mici decât valoarea 1 milimetru.

**DATE DESPRE IMOBILUL NR. 9422**

Oficiul de Cadastru și Publicitate Imobiliară SIBIU
Biroul de Cadastru și Publicitate Imobiliară Avrig

A. Partea I. Descrierea imobilului

TEREN Extravilan

Adresa: Jud. Sibiu

Nr. Crt	Nr cadastral Nr. topografic	Suprafața* (mp)	Observații / Referințe
A1	105079	3.000	Sector cadastral:49 Teren neimprijmuit;

B. Partea II. Proprietari și acte

Inscrieri privitoare la dreptul de proprietate și alte drepturi reale	Referințe
/	
Act Administrativ nr. 809/15, din 26/04/1999 emis de CJPSDPAT SIBIU (titlu de proprietate);	
B1	Intabulare, drept de PROPRIETATE, dobandit prin Reconstituire, cota actuala 1/1 1) PÎRVU VASILE , Lipsă CNP
Act Administrativ nr. 6587, din 17/10/2023 emis de PRIMĂRIA COMUNEI ARPAȘU DE JOS (adeverinta);	
B2	Se notează posesia faptică asupra faptei de 1/1 în favoarea lui. 1) SC SOBIS SOLUTIONS SRL , CIF:12018818


C. Partea III. SARCINI .

Inscrieri privind dezmembramintele dreptului de proprietate, drepturi reale de garanție și sarcini	Referințe
NU SUNT	

Teren

Nr cadastral	Suprafața (mp)*	Observații / Referințe
105079	3.000	

* Suprafața este determinată în planul de proiecție Stereo 70.



Date referitoare la teren

Crt	Categorie folosință	Intra vilan	Suprafața (mp)	Tarla	Parcelă	Nr. topo	Observații / Referințe
1	neproductiv	NU	3.000	52	1664/4	-	

Lungime Segmente

1) Valorile lungimilor segmentelor sunt obținute din proiecție în plan.

Punct început	X / Y	Punct sfârșit	X / Y	Lungime segment (** (m)
1	468.906,385 475.696,592	2	469.107,423 475.695,243	201.042
2	469.107,423 475.695,243	3	469.107,972 475.710,209	14.976
3	469.107,972 475.710,209	4	468.907,614 475.711,554	200.363
4	468.907,614 475.711,554	5	468.907,985 475.708,839	2.74
5	468.907,985 475.708,839	1	468.906,385 475.696,592	12.351

**** Lungimile segmentelor sunt determinate în planul de proiecție Stereo 70 și sunt rotunjite la 1 milimetru.**

***** Distanța dintre puncte este formată din segmente cumulate ce sunt mai mici decât valoarea 1 milimetru.**

**DATE DESPRE IMOBILUL NR. 9423**

Oficiul de Cadastru și Publicitate Imobiliară SIBIU
Biroul de Cadastru și Publicitate Imobiliară Avrig

A. Partea I. Descrierea imobilului

TEREN Extravilan

Adresa: Jud. Sibiu

Nr. Crt	Nr cadastral Nr. topografic	Suprafața* (mp)	Observații / Referințe
A1	105076	2.500	Sector cadastral:49 Teren neimprejmuit;

B. Partea II. Proprietari și acte

Inscrieri privitoare la dreptul de proprietate și alte drepturi reale	Referințe
/	
Act Administrativ nr. 751/15, din 05/01/1999 emis de CJPSDPAT SIBIU (titlu de proprietate);	
B1	A1
Intabulare, drept de PROPRIETATE, dobandit prin Reconstituire, cota actuala 1/1 1) BUCUR PAULA, Lipsă CNP	


C. Partea III. SARCINI .

Inscrieri privind dezmembramintele dreptului de proprietate, drepturi reale de garanție și sarcini	Referințe
NU SUNT	

Teren

Nr cadastral	Suprafața (mp)*	Observații / Referințe
105076	2.500	

* Suprafața este determinată în planul de proiecție Stereo 70.



Date referitoare la teren

Crt	Categorie folosință	Intravilan	Suprafața (mp)	Tarla	Parcelă	Nr. topo	Observații / Referințe
1	neproductiv	NU	2.500	52	1664/5	-	

Lungime Segmente

1) Valorile lungimilor segmentelor sunt obținute din proiecție în plan.

Punct început	X / Y	Punct sfârșit	X / Y	Lungime segment (** (m)
1	469.106,972 475.682,922	2	469.107,423 475.695,243	12.33
2	469.107,423 475.695,243	3	468.906,385 475.696,592	201.042
3	468.906,385 475.696,592	4	468.906,366 475.696,446	0.148
4	468.906,366 475.696,446	5	468.903,442 475.687,864	9.066
5	468.903,442 475.687,864	6	468.902,408 475.684,294	3.717

Punct început	X / Y	Punct sfârșit	X / Y	Lungime segment (** (m)
6	468.902,408 475.684,294	1	469.106,972 475.682,922	204.568

** Lungimile segmentelor sunt determinate în planul de proiecție Stereo 70 și sunt rotunjite la 1 milimetru.

*** Distanța dintre puncte este formată din segmente cumulate ce sunt mai mici decât valoarea 1 milimetru.

**DATE DESPRE IMOBILUL NR. 9424**

Oficiul de Cadastru și Publicitate Imobiliară SIBIU
Biroul de Cadastru și Publicitate Imobiliară Avrig

A. Partea I. Descrierea imobilului

TEREN Extravilan

Adresa: Jud. Sibiu

Nr. Crt	Nr cadastral Nr. topografic	Suprafața* (mp)	Observații / Referințe
A1	105080	2.500	Sector cadastral:49 Teren neimprejmuit;

B. Partea II. Proprietari și acte

Inscrieri privitoare la dreptul de proprietate și alte drepturi reale	Referințe
/	
Act Administrativ nr. 782/15, din 19/01/1999 emis de CJPSDPAT SIBIU (titlu de proprietate);	
B1	A1
Intabulare, drept de PROPRIETATE, dobandit prin Reconstituire, cota actuala 1/1 1) PAVEL MARIA, Lipsă CNP	


C. Partea III. SARCINI .

Inscrieri privind dezmembramintele dreptului de proprietate, drepturi reale de garanție și sarcini	Referințe
NU SUNT	

Teren

Nr cadastral	Suprafața (mp)*	Observații / Referințe
105080	2.500	

* Suprafața este determinată în planul de proiecție Stereo 70.



Date referitoare la teren

Crt	Categorie folosință	Intra vilan	Suprafața (mp)	Tarla	Parcelă	Nr. topo	Observații / Referințe
1	neproductiv	NU	2.500	52	1664/6	-	

Lungime Segmente

1) Valorile lungimilor segmentelor sunt obținute din proiecție în plan.

Punct început	X / Y	Punct sfârșit	X / Y	Lungime segment (** (m)
1	468.898,616 475.672,191	2	469.106,528 475.670,795	207.916
2	469.106,528 475.670,795	3	469.106,972 475.682,922	12.134
3	469.106,972 475.682,922	4	468.902,408 475.684,294	204.568
4	468.902,408 475.684,294	5	468.899,472 475.674,15	10.561
5	468.899,472 475.674,15	1	468.898,616 475.672,191	2.138

**** Lungimile segmentelor sunt determinate în planul de proiecție Stereo 70 și sunt rotunjite la 1 milimetru.**

***** Distanța dintre puncte este formată din segmente cumulate ce sunt mai mici decât valoarea 1 milimetru.**

**DATE DESPRE IMOBILUL NR. 9425**

Oficiul de Cadastru și Publicitate Imobiliară SIBIU
Biroul de Cadastru și Publicitate Imobiliară Avrig

A. Partea I. Descrierea imobilului

TEREN Extravilan

Adresa: Jud. Sibiu

Nr. Crt	Nr cadastral Nr. topografic	Suprafața* (mp)	Observații / Referințe
A1	105077	2.600	Sector cadastral:49 Teren neimprejmuț;

B. Partea II. Proprietari și acte

Inscrieri privitoare la dreptul de proprietate și alte drepturi reale		Referințe
/		
Act Notarial nr. 23, din 17/02/2012 emis de NP POPA CORNELIA (certificat de mostenitor);		
B1	Intabulare, drept de PROPRIETATE, dobandit prin Succesiune, cota actuala 2/8 1) VASU GHEORGHE-LEON	A1
Act Notarial nr. 23, din 17/02/2012 emis de BNP POPA CORNELIA (certificat de mostenitor);		
B2	Intabulare, drept de PROPRIETATE, dobandit prin Succesiune, cota actuala 1/8 1) VASU VASILE-PAVEL	A1
Act Notarial nr. 23, din 17/02/2012 emis de NP POPA CORNELIA (certificat de mostenitor);		
B3	Intabulare, drept de PROPRIETATE, dobandit prin Succesiune, cota actuala 1/8 1) VASU GHEORGHE-IOAN	A1
Act Notarial nr. 7, din 13/02/2012 emis de NP FRATEȘ MIRELA ȘI BALAN MIHAI (certificat de mostenitor);		
B4	Intabulare, drept de PROPRIETATE, dobandit prin Succesiune, cota actuala 4/8 1) DUȚIA AURORA	A1
Act Administrativ nr. 6385, din 04/10/2023 emis de PRIMĂRIA COMUNEI ARPAȘU DE JOS (adeverinta);		
B5	Se notează posesia faptică asupra faptei de 1/1 în favoarea lui. 1) BĂLAȘA MARILENA-OLIMPIA	A1


C. Partea III. SARCINI .

Inscrieri privind dezmembramentele dreptului de proprietate, drepturi reale de garanție și sarcini	Referințe
NU SUNT	

Teren

Nr cadastral	Suprafața (mp)*	Observații / Referințe
105077	2.600	

* Suprafața este determinată în planul de proiecție Stereo 70.



Date referitoare la teren

Crt	Categorie folosință	Intra vilan	Suprafața (mp)	Tarla	Parcelă	Nr. topo	Observații / Referințe
1	neproductiv	NU	2.600	52	1664/7	-	

Lungime Segmente

1) Valorile lungimilor segmentelor sunt obținute din proiecție în plan.

Punct început	X / Y	Punct sfârșit	X / Y	Lungime segment (** (m)
1	468.893,236 475.659,868	2	469.106,075 475.658,44	212.844
2	469.106,075 475.658,44	3	469.106,528 475.670,795	12.364
3	469.106,528 475.670,795	4	468.898,616 475.672,191	207.916
4	468.898,616 475.672,191	1	468.893,236 475.659,868	13.446

** Lungimile segmentelor sunt determinate în planul de proiecție Stereo 70 și sunt rotunjite la 1 milimetru.

***** Distanţa dintre puncte este formată din segmente cumulate ce sunt mai mici decât valoarea 1 milimetru.**

**DATE DESPRE IMOBILUL NR. 9426**

Oficiul de Cadastru și Publicitate Imobiliară SIBIU
Biroul de Cadastru și Publicitate Imobiliară Avrig

A. Partea I. Descrierea imobilului

TEREN Extravilan

Adresa: Jud. Sibiu

Nr. Crt	Nr cadastral Nr. topografic	Suprafața* (mp)	Observații / Referințe
A1		Din acte: 1.200 Masurata: 1.400	Sector cadastral:49 Teren neimprejmuț;

B. Partea II. Proprietari și acte

Inscrieri privitoare la dreptul de proprietate și alte drepturi reale		Referințe
/		
Act Normativ nr. 7, din 13/03/1996 emis de PARLAMENTUL ROMÂNIEI (art. 13 alin. 15);		
B1	Inscrierea provizorie, drept de PROPRIETATE, dobandit prin Lege, cota actuala 1/1 1) COMUNA ARPAȘU DE JOS, CIF:4270708, PROPRIETAR NEIDENTIFICAT	A1

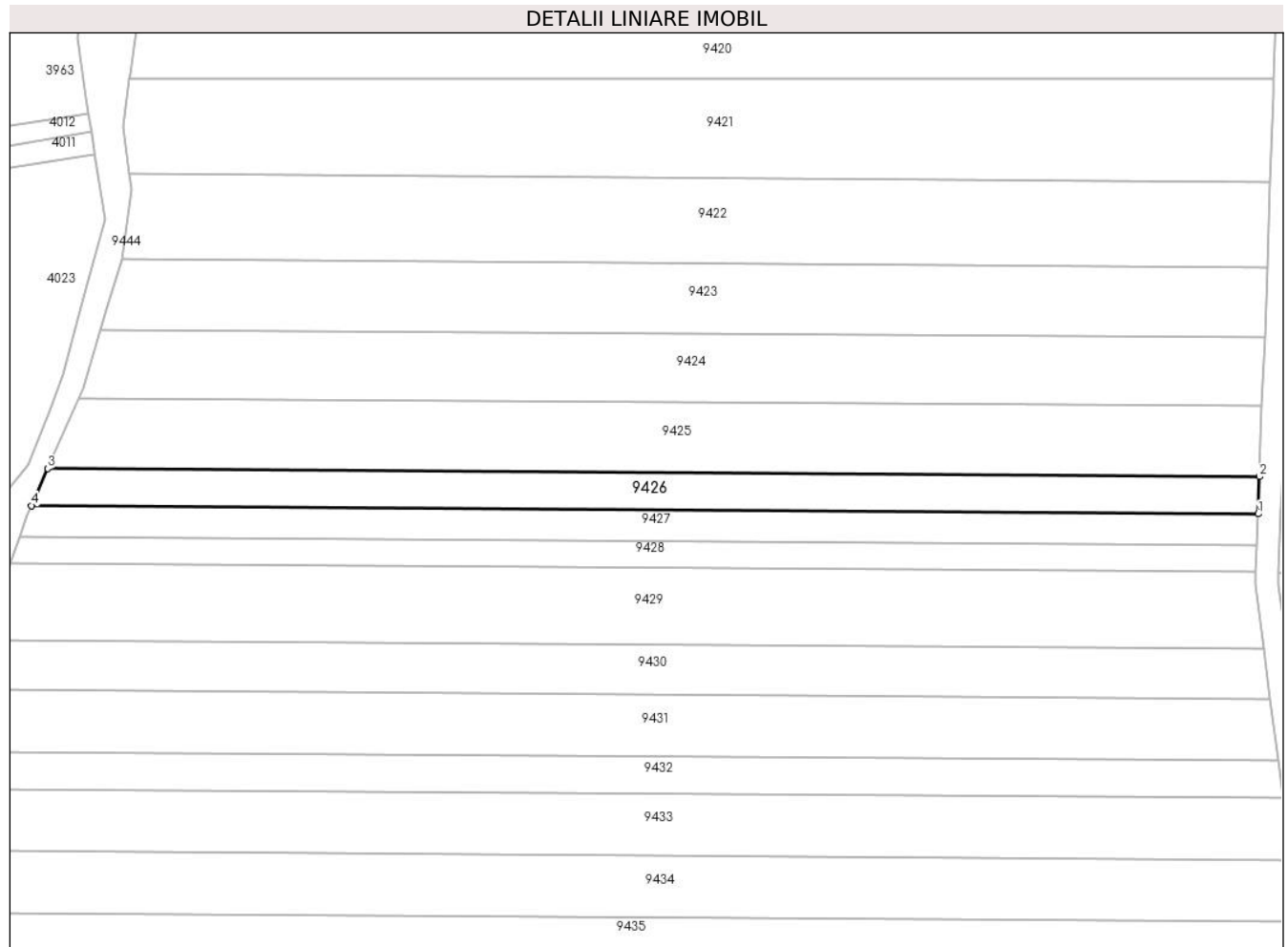
C. Partea III. SARCINI .

Inscrieri privind dezmembramintele dreptului de proprietate, drepturi reale de garanție și sarcini	Referințe
NU SUNT	

Teren

Nr cadastral	Suprafața (mp)*	Observații / Referințe
	Din acte: 1.200 Masurata: 1.400	

* Suprafața este determinată în planul de proiecție Stereo 70.



Date referitoare la teren

Crt	Categorie folosință	Intra vilan	Suprafața (mp)	Tarla	Parcelă	Nr. topo	Observații / Referințe
1	neproductiv	NU	1.400	52	1664/8	-	

Lungime Segmente

1) Valorile lungimilor segmentelor sunt obținute din proiecție în plan.

Punct început	X / Y	Punct sfârșit	X / Y	Lungime segment (** (m)
1	469.105,835 475.651,904	2	469.106,075 475.658,44	6.54
2	469.106,075 475.658,44	3	468.893,236 475.659,868	212.844
3	468.893,236 475.659,868	4	468.890,39 475.653,349	7.113
4	468.890,39 475.653,349	1	469.105,835 475.651,904	215.45

**** Lungimile segmentelor sunt determinate în planul de proiecție Stereo 70 și sunt rotunjite la 1 milimetru.**

***** Distanța dintre puncte este formată din segmente cumulate ce sunt mai mici decât valoarea 1 milimetru.**

**DATE DESPRE IMOBILUL NR. 9427**

Oficiul de Cadastru și Publicitate Imobiliară SIBIU
Biroul de Cadastru și Publicitate Imobiliară Avrig

A. Partea I. Descrierea imobilului

TEREN Extravilan

Adresa: Jud. Sibiu

Nr. Crt	Nr cadastral Nr. topografic	Suprafața* (mp)	Observații / Referințe
A1	105081	1.200	Sector cadastral:49 Teren neimprejmuit;

B. Partea II. Proprietari și acte

Inscrieri privitoare la dreptul de proprietate și alte drepturi reale		Referințe
/		
Act Administrativ nr. 1011/15, din 12/07/2000 emis de CJPSDPAT SIBIU (titlu de proprietate);		
B1	Intabulare, drept de PROPRIETATE, dobandit prin Reconstituire, cota actuala 1/1 1) ȘERBU EMIL, Lipsă CNP 2) DOBRIN EUFROSINA, Lipsă CNP	A1


C. Partea III. SARCINI .

Inscrieri privind dezmembramintele dreptului de proprietate, drepturi reale de garanție și sarcini	Referințe
NU SUNT	

Teren

Nr cadastral	Suprafața (mp)*	Observații / Referințe
105081	1.200	

* Suprafața este determinată în planul de proiecție Stereo 70.



Date referitoare la teren

Crt	Categorie folosință	Intra vilan	Suprafața (mp)	Tarla	Parcelă	Nr. topo	Observații / Referințe
1	padure	NU	1.200	52	1664/9	-	Tufăriș

Lungime Segmente

1) Valorile lungimilor segmentelor sunt obținute din proiecție în plan.

Punct început	X / Y	Punct sfârșit	X / Y	Lungime segment (** (m)
1	469.105,632 475.646,361	2	469.105,835 475.651,904	5.546
2	469.105,835 475.651,904	3	468.890,39 475.653,349	215.45
3	468.890,39 475.653,349	4	468.889,691 475.651,749	1.746
4	468.889,691 475.651,749	5	468.888,244 475.647,82	4.188
5	468.888,244 475.647,82	1	469.105,632 475.646,361	217.394

**** Lungimile segmentelor sunt determinate în planul de proiecție Stereo 70 și sunt rotunjite la 1 milimetru.**

***** Distanța dintre puncte este formată din segmente cumulate ce sunt mai mici decât valoarea 1 milimetru.**

**DATE DESPRE IMOBILUL NR. 9428**

Oficiul de Cadastru și Publicitate Imobiliară SIBIU
Biroul de Cadastru și Publicitate Imobiliară Avrig

A. Partea I. Descrierea imobilului

TEREN Extravilan

Adresa: Jud. Sibiu

Nr. Crt	Nr cadastral Nr. topografic	Suprafața* (mp)	Observații / Referințe
A1	105082	1.000	Sector cadastral:49 Teren neimprejmuit;

B. Partea II. Proprietari și acte

Inscrieri privitoare la dreptul de proprietate și alte drepturi reale		Referințe
/		
Act Administrativ nr. 810/15, din 26/04/1999 emis de CJPSDPAT SIBIU (titlu de proprietate);		
B1	Intabulare, drept de PROPRIETATE, dobandit prin Reconstituire, cota actuala 1/1 1) SERBU DUMITRU, Lipsă CNP 2) SERBU OCTAVIAN, Lipsă CNP 3) FLOREA MARIA, Lipsă CNP	A1


C. Partea III. SARCINI .

Inscrieri privind dezmembramintele dreptului de proprietate, drepturi reale de garanție și sarcini	Referințe
NU SUNT	

Teren

Nr cadastral	Suprafața (mp)*	Observații / Referințe
105082	1.000	

* Suprafața este determinată în planul de proiecție Stereo 70.



Date referitoare la teren

Crt	Categorie folosință	Intravilan	Suprafața (mp)	Tarla	Parcelă	Nr. topo	Observații / Referințe
1	neproductiv	NU	1.000	52	1664/10	-	

Lungime Segmente

1) Valorile lungimilor segmentelor sunt obținute din proiecție în plan.

Punct început	X / Y	Punct sfârșit	X / Y	Lungime segment (** (m)
1	469.105,464 475.641,778	2	469.105,632 475.646,361	4.586
2	469.105,632 475.646,361	3	468.888,244 475.647,82	217.394
3	468.888,244 475.647,82	4	468.886,559 475.643,247	4.873
4	468.886,559 475.643,247	1	469.105,464 475.641,778	218.91

** Lungimile segmentelor sunt determinate în planul de proiecție Stereo 70 și sunt rotunjite la 1 milimetru.

***** Distanţa dintre puncte este formată din segmente cumulate ce sunt mai mici decât valoarea 1 milimetru.**

**DATE DESPRE IMOBILUL NR. 9429**

Oficiul de Cadastru și Publicitate Imobiliară SIBIU
Biroul de Cadastru și Publicitate Imobiliară Avrig

A. Partea I. Descrierea imobilului

TEREN Extravilan

Adresa: Jud. Sibiu

Nr. Crt	Nr cadastral Nr. topografic	Suprafața* (mp)	Observații / Referințe
A1	105078	3.000	Sector cadastral:49 Teren neimprejmit;

B. Partea II. Proprietari și acte

Inscrieri privitoare la dreptul de proprietate și alte drepturi reale		Referințe
/		
Act Notarial nr. 166, din 29/11/2010 emis de NP CRISTOLOVEAN LILIANA-SILVIA (certificat de mostenitor);		
B1	Intabulare, drept de PROPRIETATE, dobandit prin Succesiune, cota actuala 3/40 1) BOGDAN LUCICA-MARIA	A1
Act Notarial nr. 1332, din 08/12/2010 emis de BNP FILIPÁNITS ALPÁR (contract de vanzare-cumparare);		
B2	Intabulare, drept de PROPRIETATE, dobandit prin Conventie, cota actuala 37/40 1) SC SOBIS SOLUTIONS SRL, CIF:12018818	A1
Act Administrativ nr. 6386, din 04/10/2023 emis de PRIMĂRIA COMUNEI ARPAȘU DE JOS (adeverinta);		
B3	Se notează posesia faptică asupra faptei de 37/40 în favoarea lui. 1) BĂLAȘA MARILENA-OLIMPIA	A1

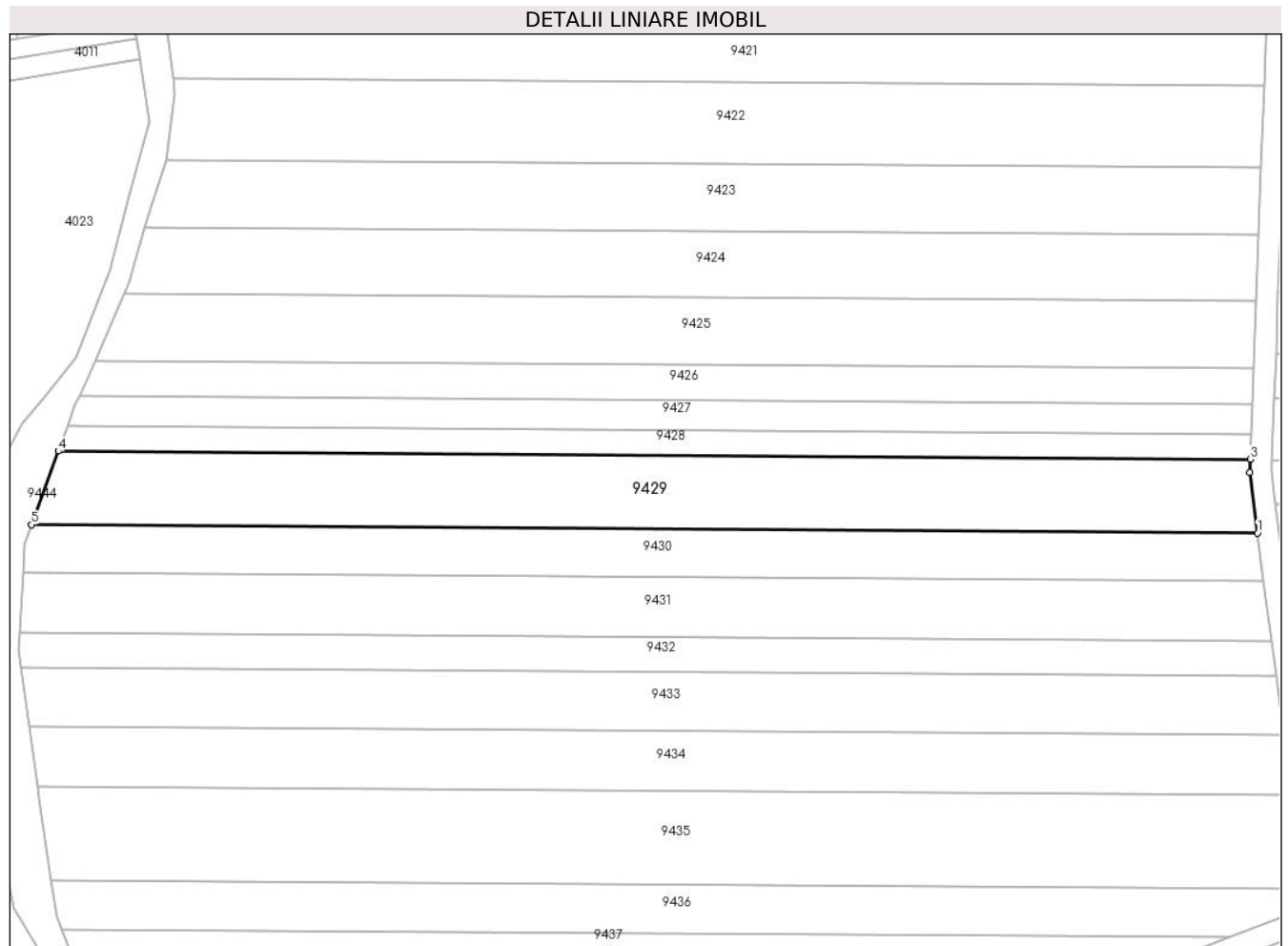
C. Partea III. SARCINI .

Inscrieri privind dezmembramintele dreptului de proprietate, drepturi reale de garanție și sarcini	Referințe
NU SUNT	

Teren

Nr cadastral	Suprafața (mp)*	Observații / Referințe
105078	3.000	

* Suprafața este determinată în planul de proiecție Stereo 70.



Date referitoare la teren

Crt	Categorie folosință	Intra vilan	Suprafața (mp)	Tarla	Parcelă	Nr. topo	Observații / Referințe
1	neproductiv	NU	3.000	52	1664/11	-	

Lungime Segmente

1) Valorile lungimilor segmentelor sunt obținute din proiecție în plan.

Punct început	X / Y	Punct sfârșit	X / Y	Lungime segment (** (m)
1	469.106,802 475.628,249	2	469.105,374 475.639,306	11.149
2	469.105,374 475.639,306	3	469.105,464 475.641,778	2.474
3	469.105,464 475.641,778	4	468.886,559 475.643,247	218.91
4	468.886,559 475.643,247	5	468.881,59 475.629,76	14.373
5	468.881,59 475.629,76	1	469.106,802 475.628,249	225.217

**** Lungimile segmentelor sunt determinate în planul de proiecție Stereo 70 și sunt rotunjite la 1 milimetru.**

***** Distanța dintre puncte este formată din segmente cumulate ce sunt mai mici decât valoarea 1 milimetru.**

**DATE DESPRE IMOBILUL NR. 9430**

Oficiul de Cadastru și Publicitate Imobiliară SIBIU
Biroul de Cadastru și Publicitate Imobiliară Avrig

A. Partea I. Descrierea imobilului

TEREN Extravilan

Adresa: Jud. Sibiu

Nr. Crt	Nr cadastral Nr. topografic	Suprafața* (mp)	Observații / Referințe
A1	105085	2.000	Sector cadastral:49 Teren neimprejmuit;

B. Partea II. Proprietari și acte

Inscrieri privitoare la dreptul de proprietate și alte drepturi reale		Referințe
/		
Act Notarial nr. 472, din 22/03/2004 emis de BNP POPA CORNELIA (contract de intretinere);		
B1	Intabulare, drept de PROPRIETATE, dobandit prin Conventie, cota actuala 1/1 1) ȘANDRU VASILE-SLVIU 2) ȘANDRU AURELIA	A1


C. Partea III. SARCINI .

Inscrieri privind dezmembramintele dreptului de proprietate, drepturi reale de garanție și sarcini	Referințe
NU SUNT	

Teren

Nr cadastral	Suprafața (mp)*	Observații / Referințe
105085	2.000	

* Suprafața este determinată în planul de proiecție Stereo 70.



Date referitoare la teren

Crt	Categorie folosință	Intravilan	Suprafața (mp)	Tarla	Parcelă	Nr. topo	Observații / Referințe
1	padure	NU	2.000	52	1664/12	-	Tufăriș

Lungime Segmente

1) Valorile lungimilor segmentelor sunt obținute din proiecție în plan.

Punct început	X / Y	Punct sfârșit	X / Y	Lungime segment (** (m)
1	469.107,942 475.619,426	2	469.106,802 475.628,249	8.896
2	469.106,802 475.628,249	3	468.881,59 475.629,76	225.217
3	468.881,59 475.629,76	4	468.880,338 475.626,362	3.621
4	468.880,338 475.626,362	5	468.880,031 475.620,956	5.416
5	468.880,031 475.620,956	1	469.107,942 475.619,426	227.916

**** Lungimile segmentelor sunt determinate în planul de proiecție Stereo 70 și sunt rotunjite la 1 milimetru.**

***** Distanța dintre puncte este formată din segmente cumulate ce sunt mai mici decât valoarea 1 milimetru.**

**DATE DESPRE IMOBILUL NR. 9431**

Oficiul de Cadastru și Publicitate Imobiliară SIBIU
Biroul de Cadastru și Publicitate Imobiliară Avrig

A. Partea I. Descrierea imobilului

TEREN Extravilan

Adresa: Jud. Sibiu

Nr. Crt	Nr cadastral Nr. topografic	Suprafața* (mp)	Observații / Referințe
A1	105086	2.500	Sector cadastral:49 Teren neimprejmuit;

B. Partea II. Proprietari și acte

Inscrieri privitoare la dreptul de proprietate și alte drepturi reale	Referințe
/	
Act Administrativ nr. 796/15, din 17/03/1999 emis de CJPSDPAT SIBIU (titlu de proprietate);	
B1	A1
Intabulare, drept de PROPRIETATE, dobandit prin Reconstituire, cota actuala 1/1 1) FIȚA GHEORGHE, Lipsă CNP	


C. Partea III. SARCINI .

Inscrieri privind dezmembramintele dreptului de proprietate, drepturi reale de garanție și sarcini	Referințe
NU SUNT	

Teren

Nr cadastral	Suprafața (mp)*	Observații / Referințe
105086	2.500	

* Suprafața este determinată în planul de proiecție Stereo 70.



Date referitoare la teren

Crt	Categorie folosință	Intra vilan	Suprafața (mp)	Tarla	Parcelă	Nr. topo	Observații / Referințe
1	neproductiv	NU	2.500	52	1664/13	-	

Lungime Segmente

1) Valorile lungimilor segmentelor sunt obținute din proiecție în plan.

Punct început	X / Y	Punct sfârșit	X / Y	Lungime segment (** (m)
1	468.879,411 475.610,039	2	469.109,354 475.608,496	229.948
2	469.109,354 475.608,496	3	469.107,942 475.619,426	11.021
3	469.107,942 475.619,426	4	468.880,031 475.620,956	227.916
4	468.880,031 475.620,956	1	468.879,411 475.610,039	10.934

** Lungimile segmentelor sunt determinate în planul de proiecție Stereo 70 și sunt rotunjite la 1 milimetru.

***** Distanţa dintre puncte este formată din segmente cumulate ce sunt mai mici decât valoarea 1 milimetru.**

**DATE DESPRE IMOBILUL NR. 9432**

Oficiul de Cadastru și Publicitate Imobiliară SIBIU
Biroul de Cadastru și Publicitate Imobiliară Avrig

A. Partea I. Descrierea imobilului

TEREN Extravilan

Adresa: Jud. Sibiu

Nr. Crt	Nr cadastral Nr. topografic	Suprafața* (mp)	Observații / Referințe
A1	105087	1.500	Sector cadastral:49 Teren neimprejmut;

B. Partea II. Proprietari și acte

Inscrieri privitoare la dreptul de proprietate și alte drepturi reale		Referințe
/		
Act Administrativ nr. 1007/15, din 07/07/2000 emis de CJPSDPAT SIBIU (titlu de proprietate);		
B1	Intabulare, drept de PROPRIETATE, dobandit prin Reconstituire, cota actuala 3/8 1) PAVEL V SIMION , Lipsa CNP 2) STOICA ILEANA , Lipsa CNP	A1
Act Notarial nr. 134, din 12/08/2016 emis de NP POPA CORNELIA (certificat de mostenitor);		
B2	Intabulare, drept de PROPRIETATE, dobandit prin Succesiune, cota actuala 2/8 1) PAVEL NICULAE	A1
B3	Intabulare, drept de PROPRIETATE, dobandit prin Succesiune, cota actuala 1/8 1) SMARANDA NICOLETA-ELENA	A1
B4	Intabulare, drept de PROPRIETATE, dobandit prin Succesiune, cota actuala 1/8 1) PAVEL ADRIAN-MARIUS	A1
Act Notarial nr. 115, din 02/09/2020 emis de NP POPA CORNELIA (certificat de mostenitor);		
B5	Intabulare, drept de PROPRIETATE, dobandit prin Succesiune, cota actuala 1/8 1) STOICA ELENA	A1


C. Partea III. SARCINI .

Inscrieri privind dezmembramintele dreptului de proprietate, drepturi reale de garanție și sarcini	Referințe
NU SUNT	

Teren

Nr cadastral	Suprafața (mp)*	Observații / Referințe
105087	1.500	

* Suprafața este determinată în planul de proiecție Stereo 70.



Date referitoare la teren

Crt	Categorie folosință	Intra vilan	Suprafața (mp)	Tarla	Parcelă	Nr. topo	Observații / Referințe
1	padure	NU	1.500	52	1664/14	-	Tufăriș

Lungime Segmente

1) Valorile lungimilor segmentelor sunt obținute din proiecție în plan.

Punct început	X / Y	Punct sfârșit	X / Y	Lungime segment (** (m)
1	468.879,698 475.603,526	2	469.110,195 475.601,98	230.502
2	469.110,195 475.601,98	3	469.109,354 475.608,496	6.571
3	469.109,354 475.608,496	4	468.879,411 475.610,039	229.948
4	468.879,411 475.610,039	5	468.879,23 475.606,857	3.187
5	468.879,23 475.606,857	1	468.879,698 475.603,526	3.363

**** Lungimile segmentelor sunt determinate în planul de proiecție Stereo 70 și sunt rotunjite la 1 milimetru.**

***** Distanța dintre puncte este formată din segmente cumulate ce sunt mai mici decât valoarea 1 milimetru.**

**DATE DESPRE IMOBILUL NR. 9433**

Oficiul de Cadastru și Publicitate Imobiliară SIBIU
Biroul de Cadastru și Publicitate Imobiliară Avrig

A. Partea I. Descrierea imobilului

TEREN Extravilan

Adresa: Jud. Sibiu

Nr. Crt	Nr cadastral Nr. topografic	Suprafața* (mp)	Observații / Referințe
A1	105083	2.500	Sector cadastral:49 Teren neimprejmuit;

B. Partea II. Proprietari și acte

Inscrieri privitoare la dreptul de proprietate și alte drepturi reale	Referințe
/	
Act Administrativ nr. 970/15, din 14/06/2000 emis de CJPSDPAT SIBIU (titlu de proprietate);	
B1	A1
Intabulare, drept de PROPRIETATE, dobandit prin Reconstituire, cota actuala 1/1 1) TELEA MARIA , lipsă CNP	
Act Administrativ nr. 6387, din 04/10/2023 emis de PRIMĂRIA COMUNEI ARPAȘU DE JOS (adeverinta);	
B2	A1
Se notează posesia faptică asupra faptei de 3/4 în favoarea lui. 1) SC SOBIS SOLUTIONS SRL , CIF:12018818	

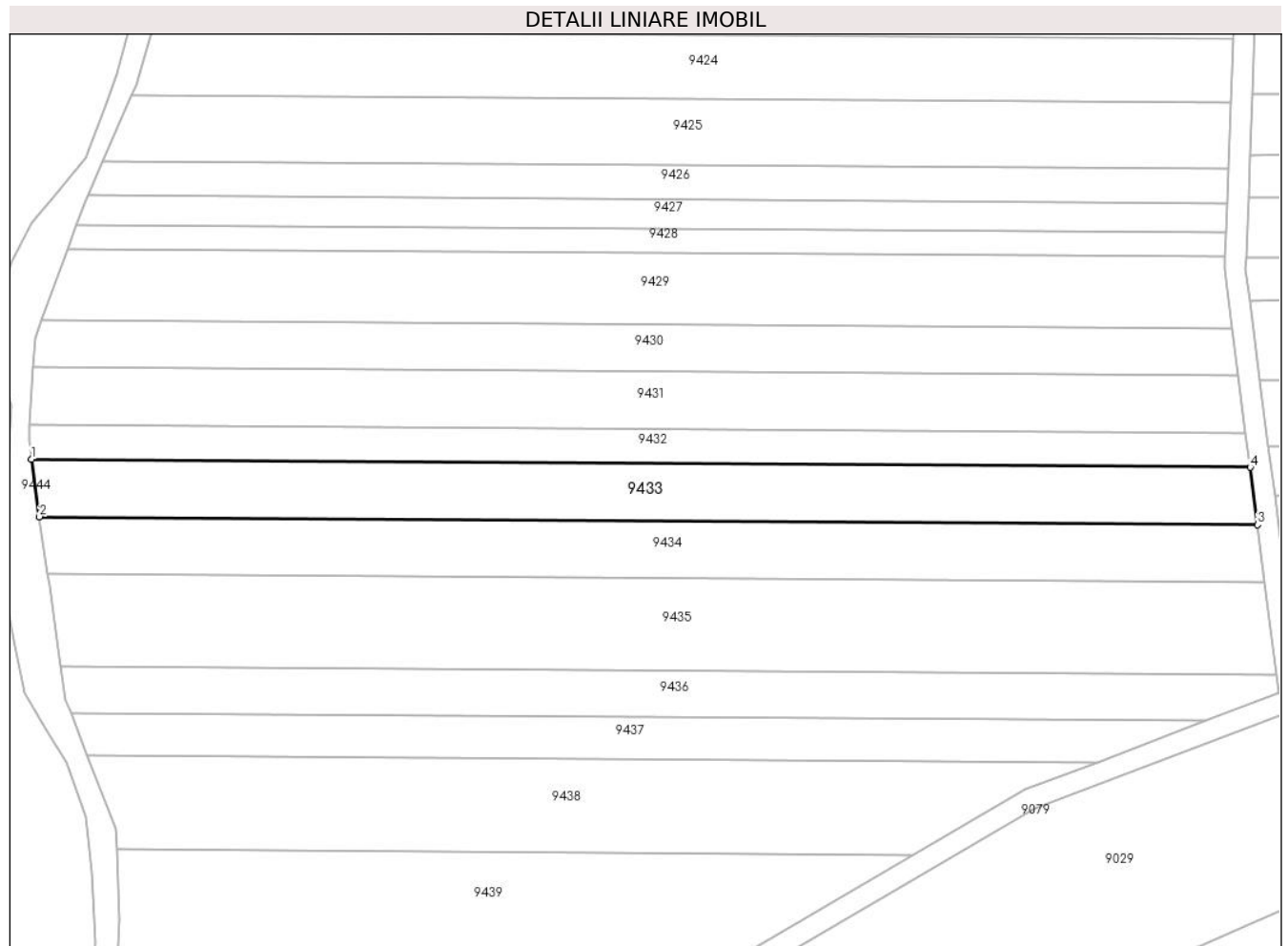
C. Partea III. SARCINI .

Inscrieri privind dezmembramintele dreptului de proprietate, drepturi reale de garanție și sarcini	Referințe
NU SUNT	

Teren

Nr cadastral	Suprafața (mp)*	Observații / Referințe
105083	2.500	

* Suprafața este determinată în planul de proiecție Stereo 70.



Date referitoare la teren

Crt	Categorie folosință	Intravilan	Suprafața (mp)	Tarla	Parcelă	Nr. topo	Observații / Referințe
1	neproductiv	NU	2.500	52	1664/15	-	

Lungime Segmente

1) Valorile lungimilor segmentelor sunt obținute din proiecție în plan.

Punct început	X / Y	Punct sfârșit	X / Y	Lungime segment (** (m)
1	468.879,698 475.603,526	2	468.881,223 475.592,667	10.966
2	468.881,223 475.592,667	3	469.111,598 475.591,121	230.38
3	469.111,598 475.591,121	4	469.110,195 475.601,98	10.949
4	469.110,195 475.601,98	1	468.879,698 475.603,526	230.502

** Lungimile segmentelor sunt determinate în planul de proiecție Stereo 70 și sunt rotunjite la 1 milimetru.

***** Distanţa dintre puncte este formată din segmente cumulate ce sunt mai mici decât valoarea 1 milimetru.**

**DATE DESPRE IMOBILUL NR. 9434**

Oficiul de Cadastru și Publicitate Imobiliară SIBIU
Biroul de Cadastru și Publicitate Imobiliară Avrig

A. Partea I. Descrierea imobilului

TEREN Extravilan

Adresa: Jud. Sibiu

Nr. Crt	Nr cadastral Nr. topografic	Suprafața* (mp)	Observații / Referințe
A1	105084	2.500	Sector cadastral:49 Teren neimpregmuit;

B. Partea II. Proprietari și acte

Inscrieri privitoare la dreptul de proprietate și alte drepturi reale	Referințe
/	
Act Notarial nr. 463, din 21/05/2010 emis de NP SALOMIE IOAN CRISTIAN (act de partaj);	
B1	A1
Intabulare, drept de PROPRIETATE, dobandit prin Conventie, cota actuala 1/1 1) TELEA CORNELIA	
Act Administrativ nr. 6388, din 04/10/2023 emis de PRIMĂRIA COMUNEI ARPAȘU DE JOS (adeverinta);	
B2	A1
Se notează posesia faptică asupra faptei de 1/1 în favoarea lui. 1) SC SOBIS SOLUTIONS SRL, CIF:12018818	

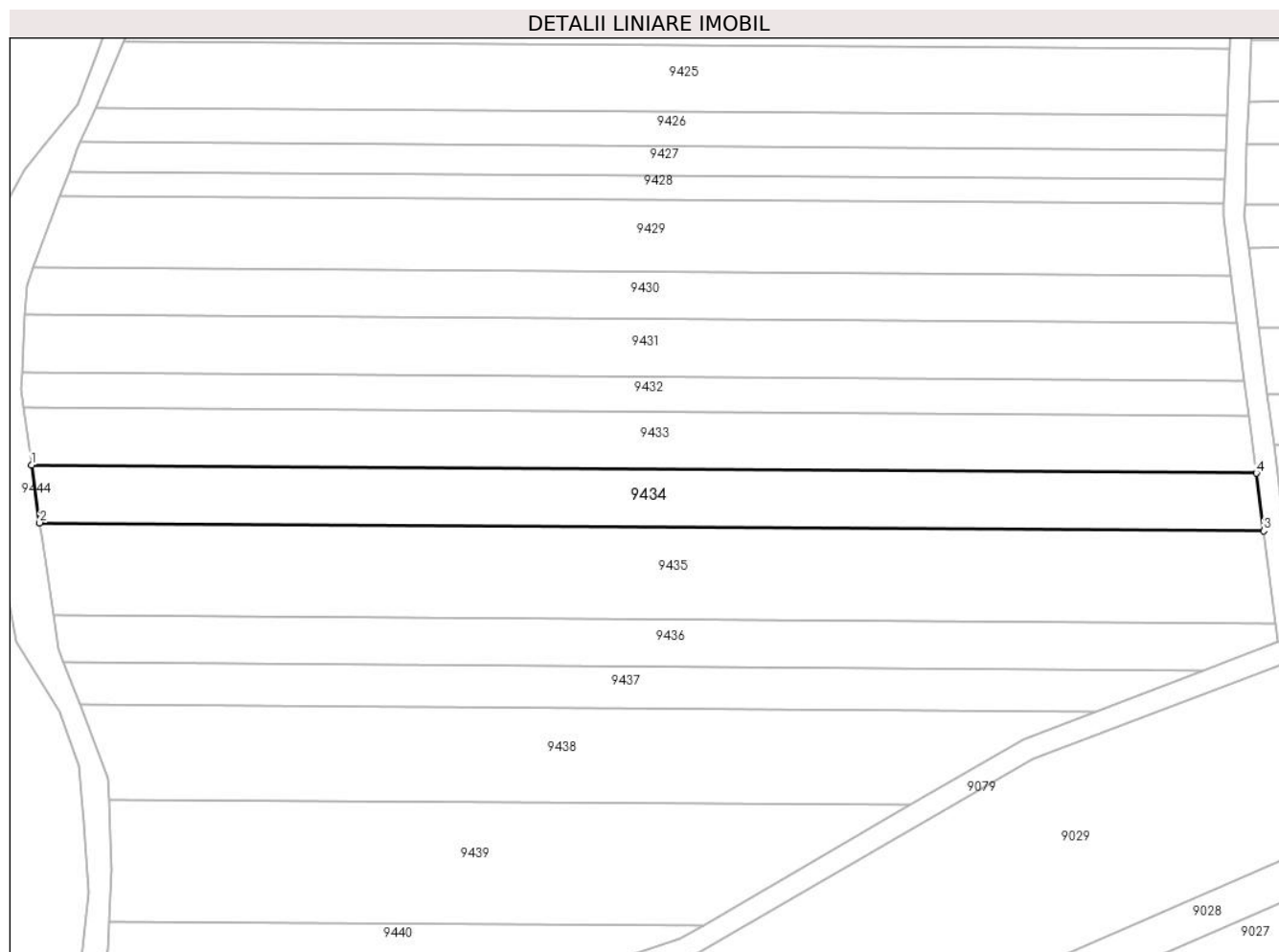
C. Partea III. SARCINI .

Inscrieri privind dezmembramintele dreptului de proprietate, drepturi reale de garanție și sarcini	Referințe
NU SUNT	

Teren

Nr cadastral	Suprafața (mp)*	Observații / Referințe
105084	2.500	

* Suprafața este determinată în planul de proiecție Stereo 70.



Date referitoare la teren

Crt	Categorie folosință	Intravilan	Suprafața (mp)	Tarla	Parcelă	Nr. topo	Observații / Referințe
1	neproductiv	NU	2.500	52	1664/16	-	

Lungime Segmente

1) Valorile lungimilor segmentelor sunt obținute din proiecție în plan.

Punct început	X / Y	Punct sfârșit	X / Y	Lungime segment (** (m)
1	468.881,223 475.592,667	2	468.882,749 475.581,802	10.972
2	468.882,749 475.581,802	3	469.113,001 475.580,257	230.258
3	469.113,001 475.580,257	4	469.111,598 475.591,121	10.954
4	469.111,598 475.591,121	1	468.881,223 475.592,667	230.38

** Lungimile segmentelor sunt determinate în planul de proiecție Stereo 70 și sunt rotunjite la 1 milimetru.

***** Distanţa dintre puncte este formată din segmente cumulate ce sunt mai mici decât valoarea 1 milimetru.**

**DATE DESPRE IMOBILUL NR. 9435**

Oficiul de Cadastru și Publicitate Imobiliară SIBIU
Biroul de Cadastru și Publicitate Imobiliară Avrig

A. Partea I. Descrierea imobilului

TEREN Extravilan

Adresa: Jud. Sibiu

Nr. Crt	Nr cadastral Nr. topografic	Suprafața* (mp)	Observații / Referințe
A1	105088	4.000	Sector cadastral:49 Teren neimprejmuit;

B. Partea II. Proprietari și acte

Inscrieri privitoare la dreptul de proprietate și alte drepturi reale	Referințe
/	
Act Administrativ nr. 838/15, din 16/06/1999 emis de CJPSDPAT SIBIU (titlu de proprietate);	
B1	A1
Intabulare, drept de PROPRIETATE, dobandit prin Reconstituire, cota actuala 1/1 1) VASU LETIȚIA, Lipsă CNP	

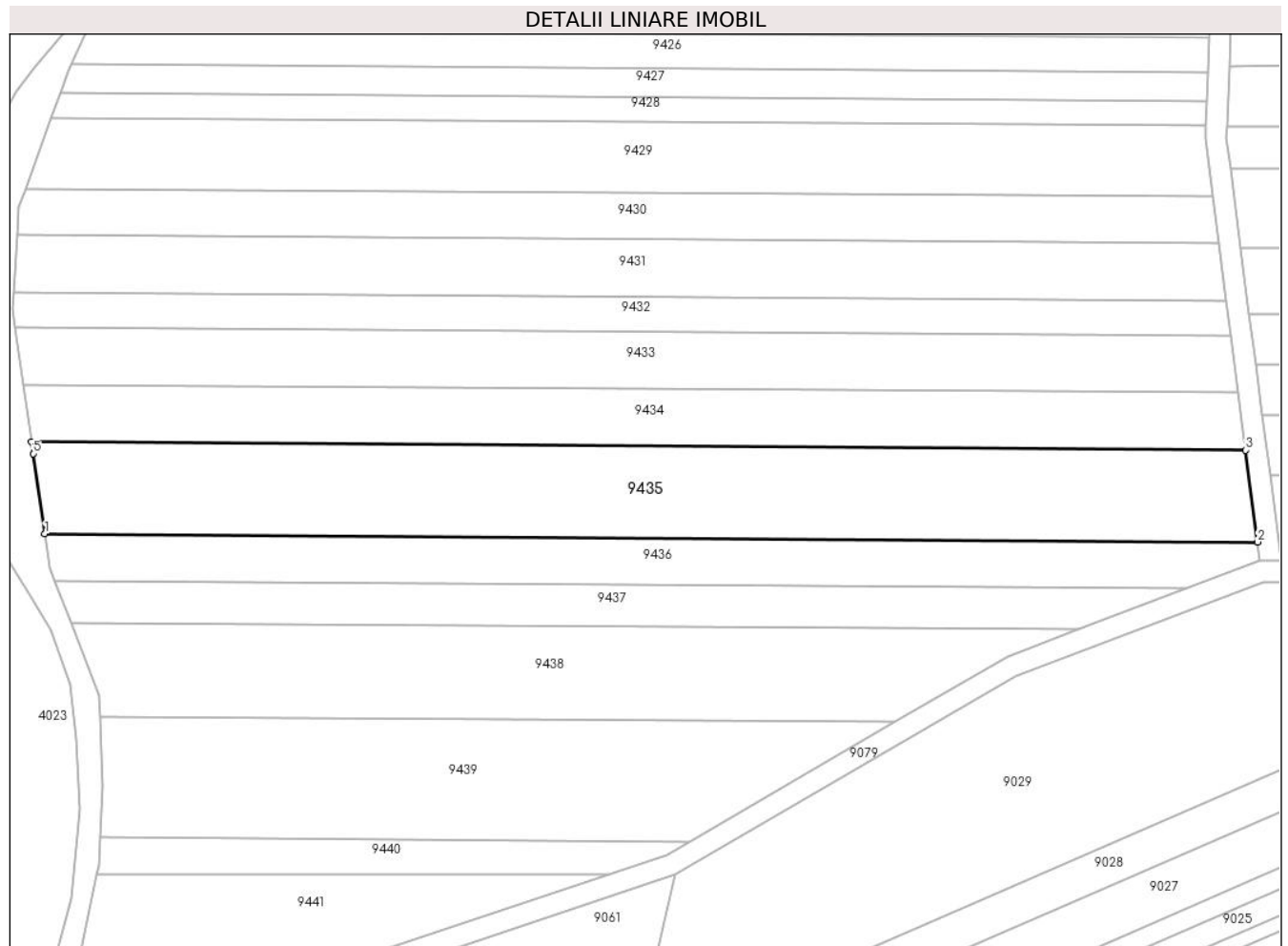
C. Partea III. SARCINI .

Inscrieri privind dezmembramintele dreptului de proprietate, drepturi reale de garanție și sarcini	Referințe
NU SUNT	

Teren

Nr cadastral	Suprafața (mp)*	Observații / Referințe
105088	4.000	

* Suprafața este determinată în planul de proiecție Stereo 70.



Date referitoare la teren

Crt	Categorie folosință	Intravilan	Suprafața (mp)	Tarla	Parcelă	Nr. topo	Observații / Referințe
1	neproductiv	NU	4.000	52	1664/17	-	

Lungime Segmente

1) Valorile lungimilor segmentelor sunt obținute din proiecție în plan.

Punct început	X / Y	Punct sfârșit	X / Y	Lungime segment (** (m)
1	468.885,279 475.564,403	2	469.115,249 475.562,86	229.974
2	469.115,249 475.562,86	3	469.113,001 475.580,257	17.542
3	469.113,001 475.580,257	4	468.882,749 475.581,802	230.258
4	468.882,749 475.581,802	5	468.883,057 475.579,607	2.217
5	468.883,057 475.579,607	1	468.885,279 475.564,403	15.366

**** Lungimile segmentelor sunt determinate în planul de proiecție Stereo 70 și sunt rotunjite la 1 milimetru.**

***** Distanța dintre puncte este formată din segmente cumulate ce sunt mai mici decât valoarea 1 milimetru.**

**DATE DESPRE IMOBILUL NR. 9436**

Oficiul de Cadastru și Publicitate Imobiliară SIBIU
Biroul de Cadastru și Publicitate Imobiliară Avrig

A. Partea I. Descrierea imobilului

TEREN Extravilan

Adresa: Jud. Sibiu

Nr. Crt	Nr cadastral Nr. topografic	Suprafața* (mp)	Observații / Referințe
A1	105091	2.000	Sector cadastral:49 Teren neimprejmuit;

B. Partea II. Proprietari și acte

Inscrieri privitoare la dreptul de proprietate și alte drepturi reale	Referințe
/	
Act Administrativ nr. 978/15, din 20/06/2000 emis de CJPSDPAT SIBIU (titlu de proprietate);	
B1	A1
Intabulare, drept de PROPRIETATE, dobandit prin Reconstituire, cota actuala 1/1	
1) CUCU CORNEL, Lipsă CNP	
2) ALISTAR LUCREȚIA, Lipsă CNP	

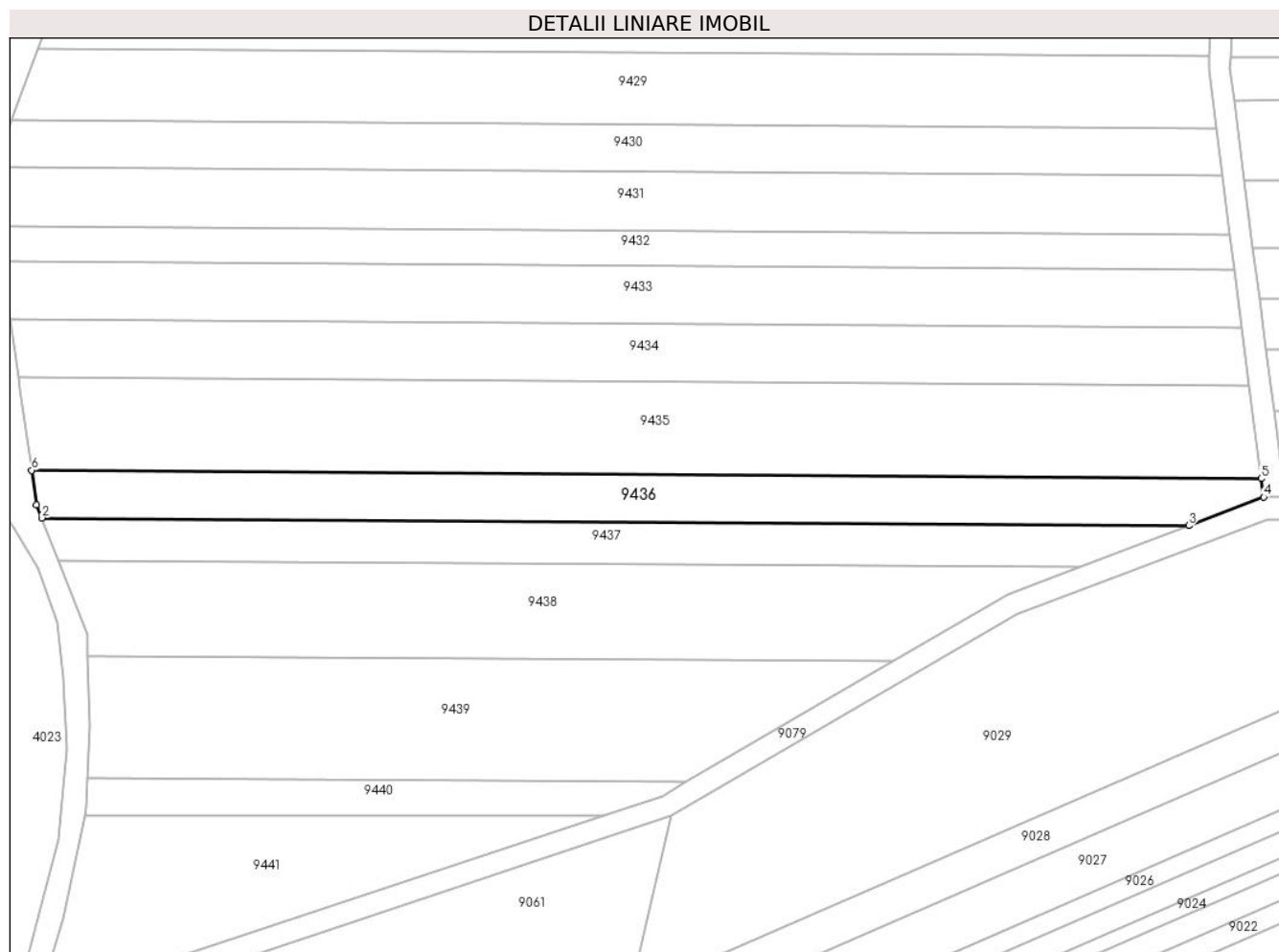
C. Partea III. SARCINI .

Inscrieri privind dezmembramintele dreptului de proprietate, drepturi reale de garanție și sarcini	Referințe
NU SUNT	

Teren

Nr cadastral	Suprafața (mp)*	Observații / Referințe
105091	2.000	

* Suprafața este determinată în planul de proiecție Stereo 70.



Date referitoare la teren

Crt	Categorie folosință	Intra vilan	Suprafața (mp)	Tarla	Parcelă	Nr. topo	Observații / Referințe
1	neproductiv	NU	2.000	52	1664/18	-	

Lungime Segmente

1) Valorile lungimilor segmentelor sunt obținute din proiecție în plan.

Punct început	X / Y	Punct sfârșit	X / Y	Lungime segment (** (m)
1	468.886,218 475.557,983	2	468.887,181 475.555,513	2.651
2	468.887,181 475.555,513	3	469.101,676 475.554,074	214.5
3	469.101,676 475.554,074	4	469.115,694 475.559,414	15.0
4	469.115,694 475.559,414	5	469.115,249 475.562,86	3.475
5	469.115,249 475.562,86	6	468.885,279 475.564,403	229.974

Punct început	X / Y	Punct sfârșit	X / Y	Lungime segment (** (m)
6	468.885,279 475.564,403	1	468.886,218 475.557,983	6.488

** Lungimile segmentelor sunt determinate în planul de proiecție Stereo 70 și sunt rotunjite la 1 milimetru.

*** Distanța dintre puncte este formată din segmente cumulate ce sunt mai mici decât valoarea 1 milimetru.

**DATE DESPRE IMOBILUL NR. 9437**

Oficiul de Cadastru și Publicitate Imobiliară SIBIU
Biroul de Cadastru și Publicitate Imobiliară Avrig

A. Partea I. Descrierea imobilului

TEREN Extravilan

Adresa: Jud. Sibiu

Nr. Crt	Nr cadastral Nr. topografic	Suprafața* (mp)	Observații / Referințe
A1	105089	1.600	Sector cadastral:49 Teren neimprejmuit;

B. Partea II. Proprietari și acte

Inscrieri privitoare la dreptul de proprietate și alte drepturi reale		Referințe
/		
Act Administrativ nr. 1175/15, din 30/09/2002 emis de CJPSDPAT SIBIU (titlu de proprietate);		
B1	Intabulare, drept de PROPRIETATE, dobandit prin Reconstituire, cota actuala 1/1	A1
	1) VASU VASILE-OCTAVIAN, Lipsă CNP	
	2) VASU NICOLAE, Lipsă CNP Lipsă CNP	

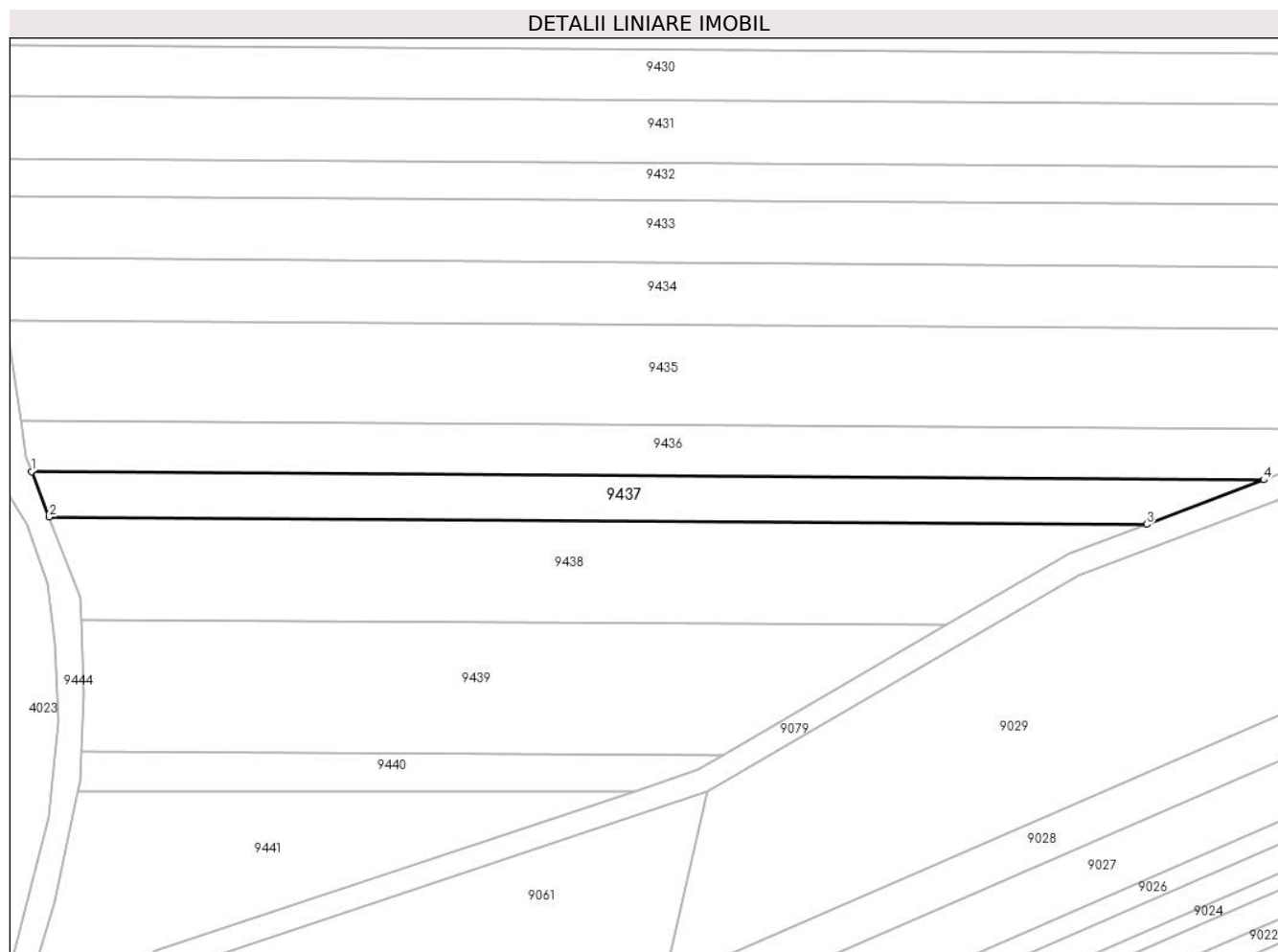
C. Partea III. SARCINI .

Inscrieri privind dezmembramintele dreptului de proprietate, drepturi reale de garanție și sarcini	Referințe
NU SUNT	

Teren

Nr cadastral	Suprafața (mp)*	Observații / Referințe
105089	1.600	

* Suprafața este determinată în planul de proiecție Stereo 70.



Date referitoare la teren

Crt	Categorie folosință	Intra vilan	Suprafața (mp)	Tarla	Parcelă	Nr. topo	Observații / Referințe
1	neproductiv	NU	1.600	52	1664/19	-	

Lungime Segmente

1) Valorile lungimilor segmentelor sunt obținute din proiecție în plan.

Punct început	X / Y	Punct sfârșit	X / Y	Lungime segment (** (m)
1	468.887,181 475.555,513	2	468.890,266 475.547,602	8.492
2	468.890,266 475.547,602	3	469.081,321 475.546,32	191.059
3	469.081,321 475.546,32	4	469.101,676 475.554,074	21.782
4	469.101,676 475.554,074	1	468.887,181 475.555,513	214.5

** Lungimile segmentelor sunt determinate în planul de proiecție Stereo 70 și sunt rotunjite la 1 milimetru.

***** Distanţa dintre puncte este formată din segmente cumulate ce sunt mai mici decât valoarea 1 milimetru.**

**DATE DESPRE IMOBILUL NR. 9438**

Oficiul de Cadastru și Publicitate Imobiliară SIBIU
Biroul de Cadastru și Publicitate Imobiliară Avrig

A. Partea I. Descrierea imobilului

TEREN Extravilan

Adresa: Jud. Sibiu

Nr. Crt	Nr cadastral Nr. topografic	Suprafața* (mp)	Observații / Referințe
A1	105092	3.000	Sector cadastral:49 Teren neimprejmuit;

B. Partea II. Proprietari și acte

Inscrieri privitoare la dreptul de proprietate și alte drepturi reale	Referințe
/	
Act Administrativ nr. 1004/15, din 05/07/2000 emis de CJPSDPAT SIBIU (titlu de proprietate);	
B1	A1
Intabulare, drept de PROPRIETATE, dobandit prin Reconstituire, cota actuala 1/1 1) DOBRIN MARIA DEFUNCT:Da	

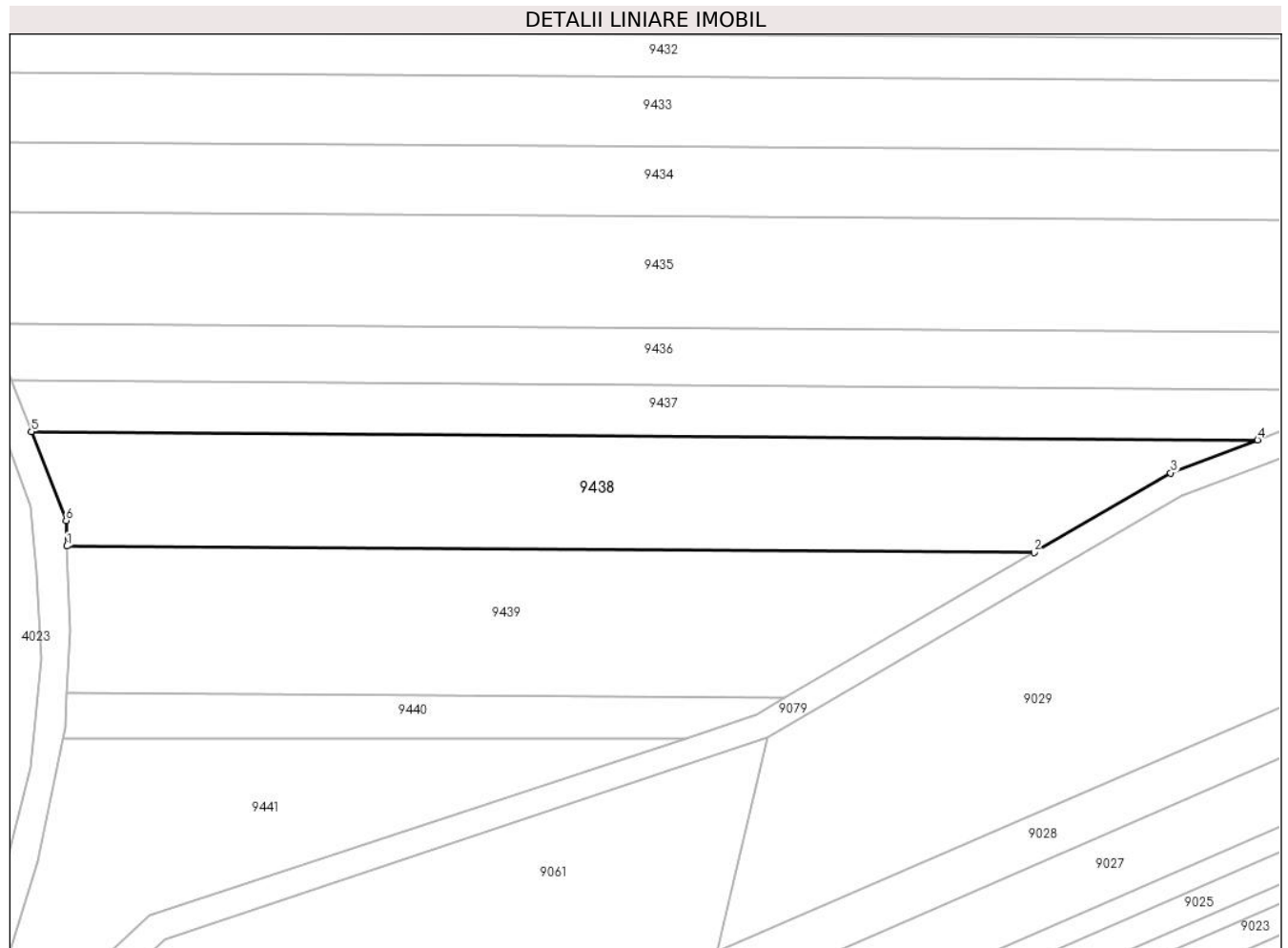
C. Partea III. SARCINI .

Inscrieri privind dezmembramintele dreptului de proprietate, drepturi reale de garanție și sarcini	Referințe
NU SUNT	

Teren

Nr cadastral	Suprafața (mp)*	Observații / Referințe
105092	3.000	

* Suprafața este determinată în planul de proiecție Stereo 70.



Date referitoare la teren

Crt	Categorie folosință	Intra vilan	Suprafața (mp)	Tarla	Parcelă	Nr. topo	Observații / Referințe
1	padure	NU	3.000	52	1664/20	-	Tufăriș

Lungime Segmente

1) Valorile lungimilor segmentelor sunt obținute din proiecție în plan.

Punct început	X / Y	Punct sfârșit	X / Y	Lungime segment (** (m)
1	468.895,797 475.529,781	2	469.046,488 475.528,77	150.695
2	469.046,488 475.528,77	3	469.067,787 475.541,164	24.643
3	469.067,787 475.541,164	4	469.081,321 475.546,32	14.483
4	469.081,321 475.546,32	5	468.890,266 475.547,602	191.059
5	468.890,266 475.547,602	6	468.895,667 475.533,754	14.863

Punct început	X / Y	Punct sfârșit	X / Y	Lungime segment (** (m)
6	468.895,667 475.533,754	1	468.895,797 475.529,781	3.976

** Lungimile segmentelor sunt determinate în planul de proiecție Stereo 70 și sunt rotunjite la 1 milimetru.

*** Distanța dintre puncte este formată din segmente cumulate ce sunt mai mici decât valoarea 1 milimetru.

**DATE DESPRE IMOBILUL NR. 9439**

Oficiul de Cadastru și Publicitate Imobiliară SIBIU
Biroul de Cadastru și Publicitate Imobiliară Avrig

A. Partea I. Descrierea imobilului

TEREN Extravilan

Adresa: Jud. Sibiu

Nr. Crt	Nr cadastral Nr. topografic	Suprafața* (mp)	Observații / Referințe
A1	105093	3.000	Sector cadastral:49 Teren neimprejmuit;

B. Partea II. Proprietari și acte

Inscrieri privitoare la dreptul de proprietate și alte drepturi reale	Referințe
/	
Act Notarial nr. 133, din 29/09/2020 emis de NP POPA CORNELIA (certificat de mostenitor);	
B1	A1
Intabulare, drept de PROPRIETATE, dobandit prin Succesiune, cota actuala 1/1 1) IOANID LIVIA	

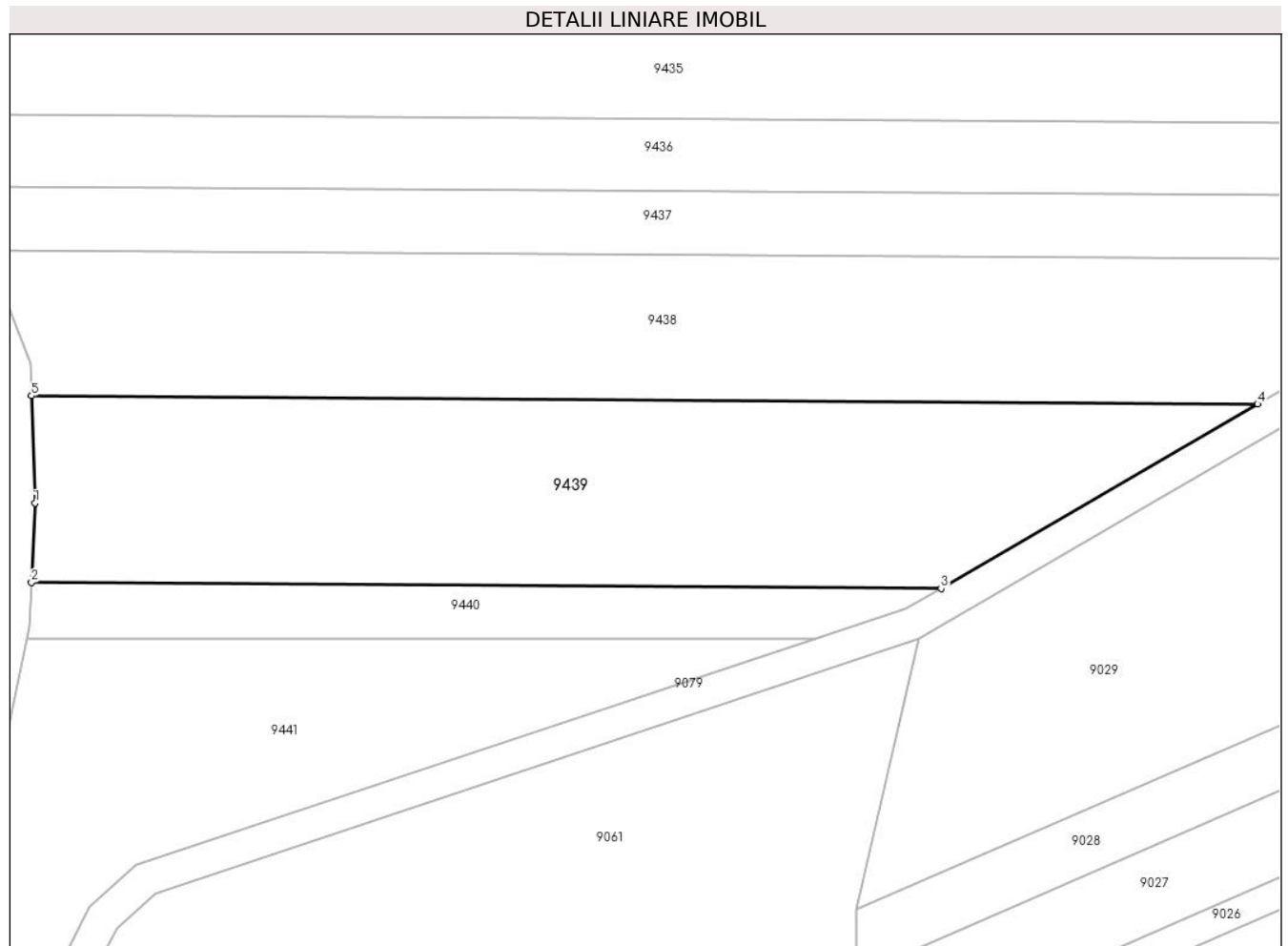
C. Partea III. SARCINI .

Inscrieri privind dezmembramintele dreptului de proprietate, drepturi reale de garanție și sarcini	Referințe
NU SUNT	

Teren

Nr cadastral	Suprafața (mp)*	Observații / Referințe
105093	3.000	

* Suprafața este determinată în planul de proiecție Stereo 70.



Date referitoare la teren

Crt	Categorie folosință	Intravilan	Suprafața (mp)	Tarla	Parcelă	Nr. topo	Observații / Referințe
1	padure	NU	3.000	52	1664/21	-	Tufăriș

Lungime Segmente

1) Valorile lungimilor segmentelor sunt obținute din proiecție în plan.

Punct început	X / Y	Punct sfârșit	X / Y	Lungime segment (** (m)
1	468.896,228 475.516,586	2	468.895,785 475.506,885	9.71
2	468.895,785 475.506,885	3	469.007,594 475.506,135	111.811
3	469.007,594 475.506,135	4	469.046,488 475.528,77	45.001
4	469.046,488 475.528,77	5	468.895,797 475.529,781	150.695
5	468.895,797 475.529,781	1	468.896,228 475.516,586	13.202

**** Lungimile segmentelor sunt determinate în planul de proiecție Stereo 70 și sunt rotunjite la 1 milimetru.**

***** Distanța dintre puncte este formată din segmente cumulate ce sunt mai mici decât valoarea 1 milimetru.**

**DATE DESPRE IMOBILUL NR. 9440**

Oficiul de Cadastru și Publicitate Imobiliară SIBIU
Biroul de Cadastru și Publicitate Imobiliară Avrig

A. Partea I. Descrierea imobilului

TEREN Extravilan

Adresa: Jud. Sibiu

Nr. Crt	Nr cadastral Nr. topografic	Suprafața* (mp)	Observații / Referințe
A1	105094	700	Sector cadastral:49 Teren neimprejmuit;

B. Partea II. Proprietari și acte

Inscrieri privitoare la dreptul de proprietate și alte drepturi reale	Referințe
/	
Act Administrativ nr. 785/15, din 20/01/1999 emis de CJPSDPAT SIBIU (titlu de proprietate);	
B1	A1
Intabulare, drept de PROPRIETATE, dobandit prin Reconstituire, cota actuala 1/1 1) VASU MARIA, Lipsă CNP	

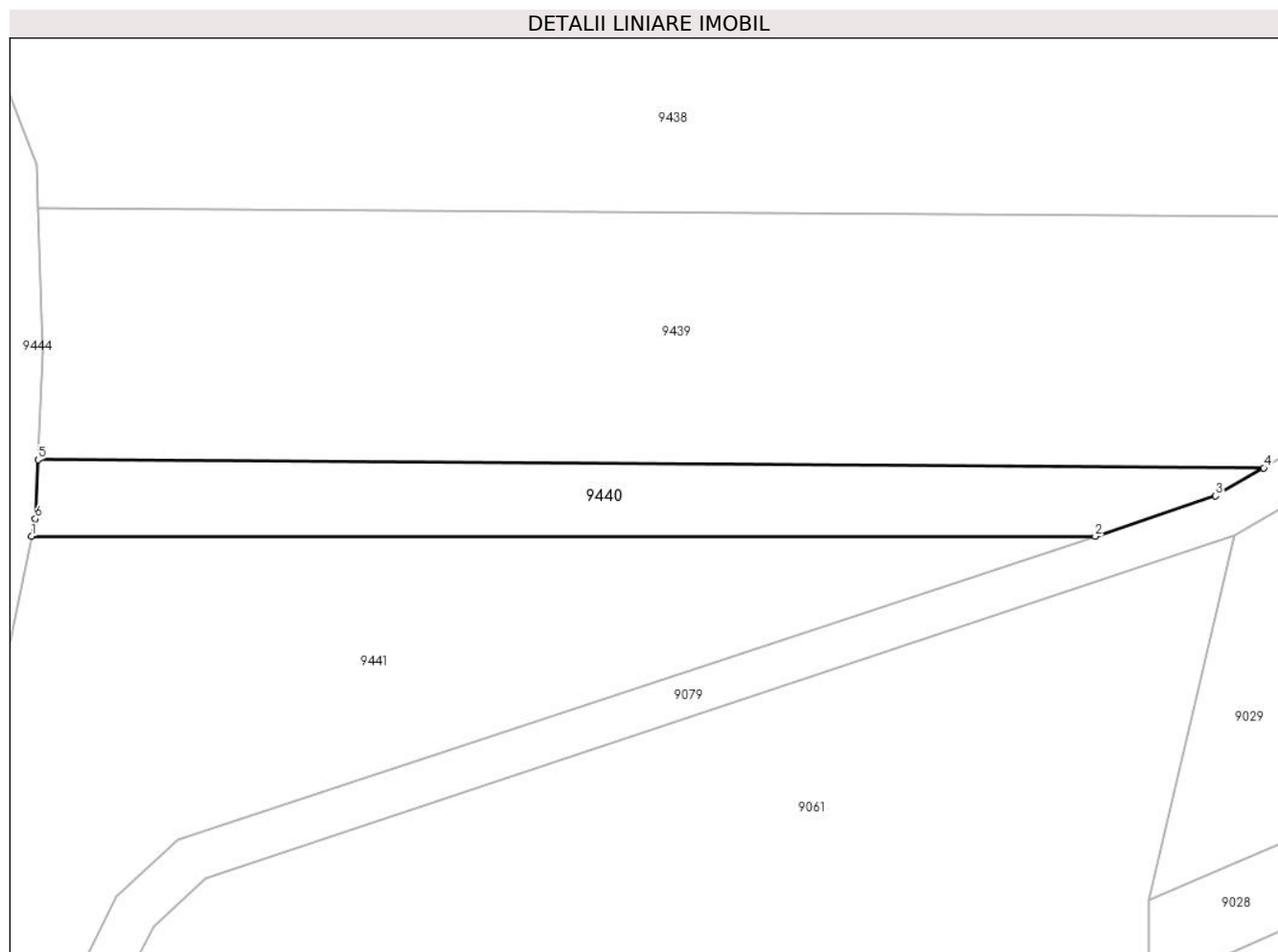
C. Partea III. SARCINI .

Inscrieri privind dezmembramintele dreptului de proprietate, drepturi reale de garanție și sarcini	Referințe
NU SUNT	

Teren

Nr cadastral	Suprafața (mp)*	Observații / Referințe
105094	700	

* Suprafața este determinată în planul de proiecție Stereo 70.



Date referitoare la teren

Crt	Categorie folosință	Intravilan	Suprafața (mp)	Tarla	Parcelă	Nr. topo	Observații / Referințe
1	neproductiv	NU	700	52	1664/22	-	

Lungime Segmente

1) Valorile lungimilor segmentelor sunt obținute din proiecție în plan.

Punct început	X / Y	Punct sfârșit	X / Y	Lungime segment (** (m)
1	468.895,206 475.499,884	2	468.992,232 475.499,885	97.026
2	468.992,232 475.499,885	3	469.003,216 475.503,588	11.592
3	469.003,216 475.503,588	4	469.007,594 475.506,135	5.065
4	469.007,594 475.506,135	5	468.895,785 475.506,885	111.811
5	468.895,785 475.506,885	6	468.895,539 475.501,497	5.394

Punct început	X / Y	Punct sfârșit	X / Y	Lungime segment (** (m)
6	468.895,539 475.501,497	1	468.895,206 475.499,884	1.646

** Lungimile segmentelor sunt determinate în planul de proiecție Stereo 70 și sunt rotunjite la 1 milimetru.

*** Distanța dintre puncte este formată din segmente cumulate ce sunt mai mici decât valoarea 1 milimetru.

**DATE DESPRE IMOBILUL NR. 9441**

Oficiul de Cadastru și Publicitate Imobiliară SIBIU
Biroul de Cadastru și Publicitate Imobiliară Avrig

A. Partea I. Descrierea imobilului

TEREN Extravilan

Adresa: Jud. Sibiu

Nr. Crt	Nr cadastral Nr. topografic	Suprafața* (mp)	Observații / Referințe
A1	105095	2.000	Sector cadastral:49 Teren neimprejmuit;

B. Partea II. Proprietari și acte

Inscrieri privitoare la dreptul de proprietate și alte drepturi reale	Referințe
/	
Act Notarial nr. 357, din 06/08/2004 emis de NP SALOMIE IOAN CRISTIAN (contract de vanzare-cumparare);	
B1	A1
Intabulare, drept de PROPRIETATE, dobandit prin Conventie, cota actuala 1/1	
1) DAMIAN GIORGIANA-ELENA , LIPSĂ CNP	

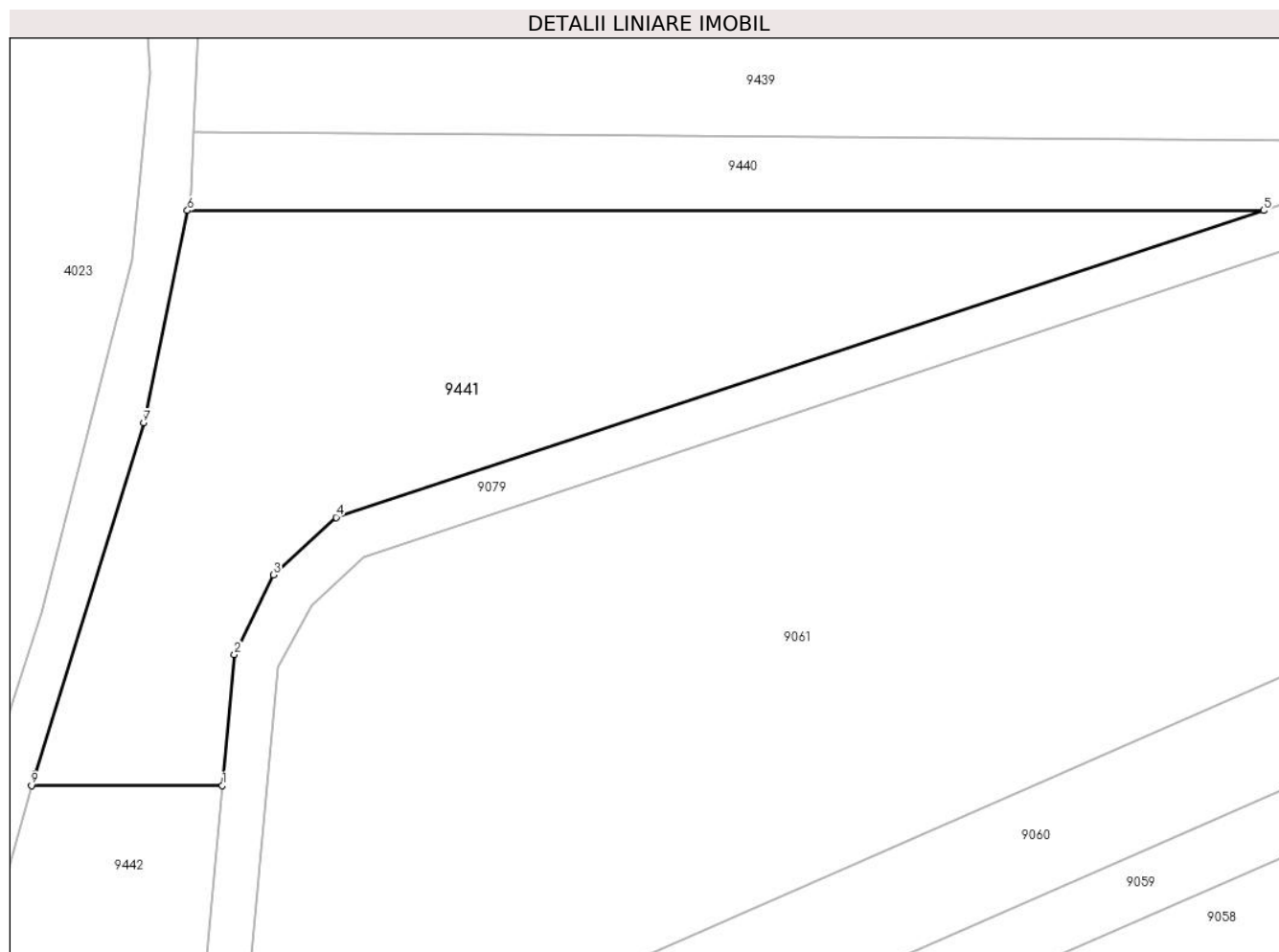
C. Partea III. SARCINI .

Inscrieri privind dezmembramintele dreptului de proprietate, drepturi reale de garanție și sarcini	Referințe
NU SUNT	

Teren

Nr cadastral	Suprafața (mp)*	Observații / Referințe
105095	2.000	

* Suprafața este determinată în planul de proiecție Stereo 70.



Date referitoare la teren

Crt	Categorie folosință	Intra vilan	Suprafața (mp)	Tarla	Parcelă	Nr. topo	Observații / Referințe
1	neproductiv	NU	2.000	52	1664/23	-	

Lungime Segmente

1) Valorile lungimilor segmentelor sunt obținute din proiecție în plan.

Punct început	X / Y	Punct sfârșit	X / Y	Lungime segment (** (m)
1	468.898,355 475.448,08	2	468.899,436 475.459,885	11.854
2	468.899,436 475.459,885	3	468.902,965 475.467,058	7.994
3	468.902,965 475.467,058	4	468.908,598 475.472,24	7.654
4	468.908,598 475.472,24	5	468.992,232 475.499,885	88.084
5	468.992,232 475.499,885	6	468.895,206 475.499,884	97.026

Punct început	X / Y	Punct sfârșit	X / Y	Lungime segment (** (m)
6	468.895,206 475.499,884	7	468.891,251 475.480,756	19.533
7	468.891,251 475.480,756	8	468.881,466 475.449,167	33.07
8	468.881,466 475.449,167	9	468.881,162 475.448,08	1.128
9	468.881,162 475.448,08	1	468.898,355 475.448,08	17.193

** Lungimile segmentelor sunt determinate în planul de proiecție Stereo 70 și sunt rotunjite la 1 milimetru.

*** Distanța dintre puncte este formată din segmente cumulate ce sunt mai mici decât valoarea 1 milimetru.

**DATE DESPRE IMOBILUL NR. 9442**

Oficiul de Cadastru și Publicitate Imobiliară SIBIU
Biroul de Cadastru și Publicitate Imobiliară Avrig

A. Partea I. Descrierea imobilului

TEREN Extravilan

Adresa: Jud. Sibiu

Nr. Crt	Nr cadastral Nr. topografic	Suprafața* (mp)	Observații / Referințe
A1	105090	1.500	Sector cadastral:49 Teren neimprejmuit;

B. Partea II. Proprietari și acte

Inscrieri privitoare la dreptul de proprietate și alte drepturi reale	Referințe
/	
Act Administrativ nr. 791/15, din 25/01/1999 emis de CJPSDPAT SIBIU (titlu de proprietate);	
B1	A1
Intabulare, drept de PROPRIETATE, dobandit prin Reconstituire, cota actuala 1/1 1) ONEA PARASCHIVA, Lipsă CNP	

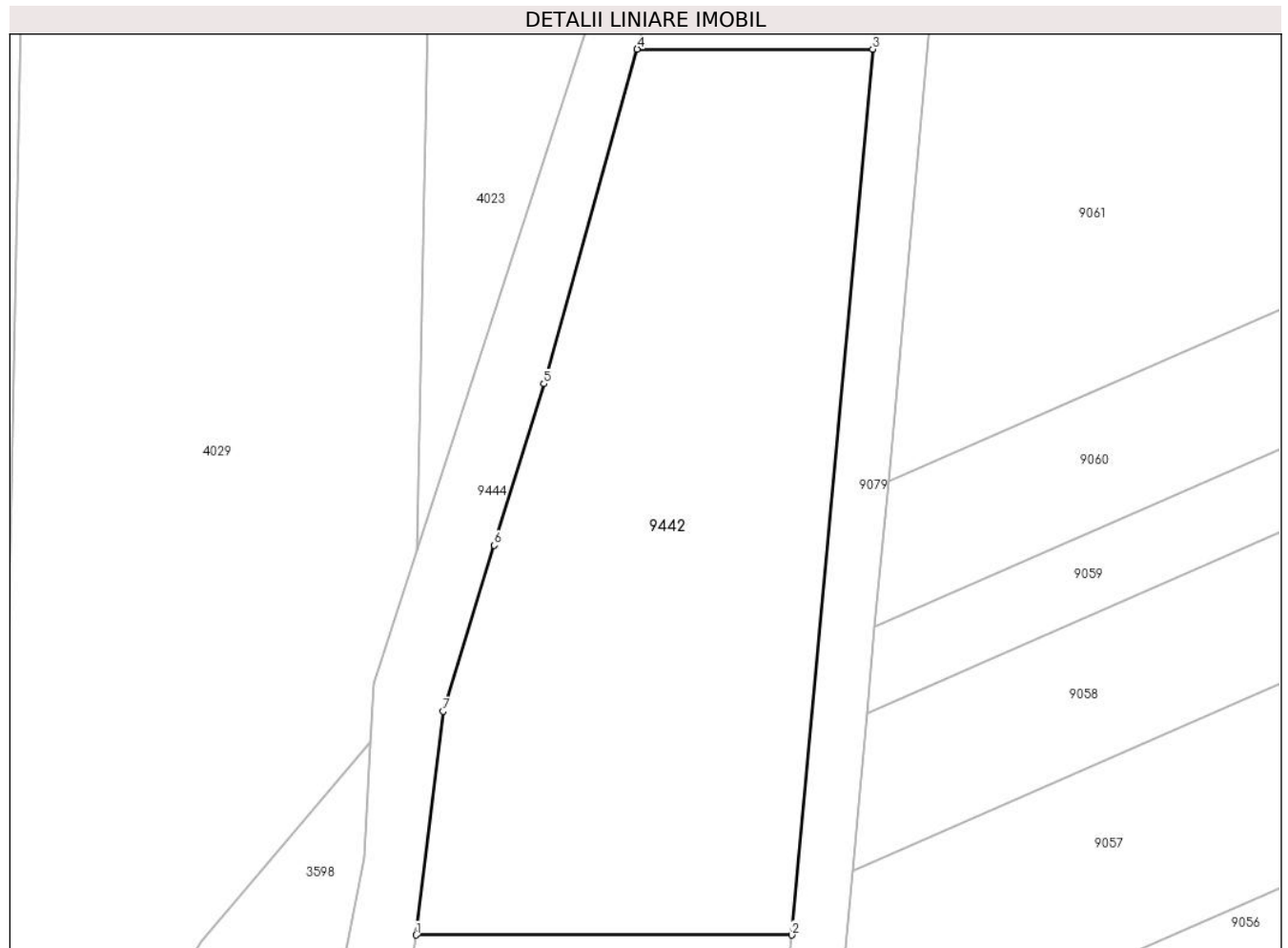
C. Partea III. SARCINI .

Inscrieri privind dezmembramintele dreptului de proprietate, drepturi reale de garanție și sarcini	Referințe
NU SUNT	

Teren

Nr cadastral	Suprafața (mp)*	Observații / Referințe
105090	1.500	

* Suprafața este determinată în planul de proiecție Stereo 70.



Date referitoare la teren

Crt	Categorie folosință	Intra vilan	Suprafața (mp)	Tarla	Parcelă	Nr. topo	Observații / Referințe
1	neproductiv	NU	1.500	52	1664/24	-	

Lungime Segmente

1) Valorile lungimilor segmentelor sunt obținute din proiecție în plan.

Punct început	X / Y	Punct sfârșit	X / Y	Lungime segment (** (m)
1	468.865,031 475.383,498	2	468.892,442 475.383,499	27.411
2	468.892,442 475.383,499	3	468.898,355 475.448,08	64.852
3	468.898,355 475.448,08	4	468.881,162 475.448,08	17.193
4	468.881,162 475.448,08	5	468.874,342 475.423,69	25.326
5	468.874,342 475.423,69	6	468.870,723 475.411,906	12.327

Punct început	X / Y	Punct sfârșit	X / Y	Lungime segment (** (m)
6	468.870,723 475.411,906	7	468.867,007 475.399,805	12.659
7	468.867,007 475.399,805	1	468.865,031 475.383,498	16.426

** Lungimile segmentelor sunt determinate în planul de proiecție Stereo 70 și sunt rotunjite la 1 milimetru.

*** Distanța dintre puncte este formată din segmente cumulate ce sunt mai mici decât valoarea 1 milimetru.

**DATE DESPRE IMOBILUL NR. 9443**

Oficiul de Cadastru și Publicitate Imobiliară SIBIU
Biroul de Cadastru și Publicitate Imobiliară Avrig

A. Partea I. Descrierea imobilului

TEREN Extravilan

Adresa: Jud. Sibiu

Nr. Crt	Nr cadastral Nr. topografic	Suprafața* (mp)	Observații / Referințe
A1	105099	1.600	Sector cadastral:49 Teren neimprejmuit;

B. Partea II. Proprietari și acte

Inscrieri privitoare la dreptul de proprietate și alte drepturi reale	Referințe
/	
Act Notarial nr. 589, din 29/03/2011 emis de NP POPA CORNELIA (contract de vanzare-cumparare);	
B1	A1
Intabulare, drept de PROPRIETATE, dobandit prin Conventie, cota actuala 1/1	
1) SC SOBIS SOLUTIONS SRL, CIF:12018818	

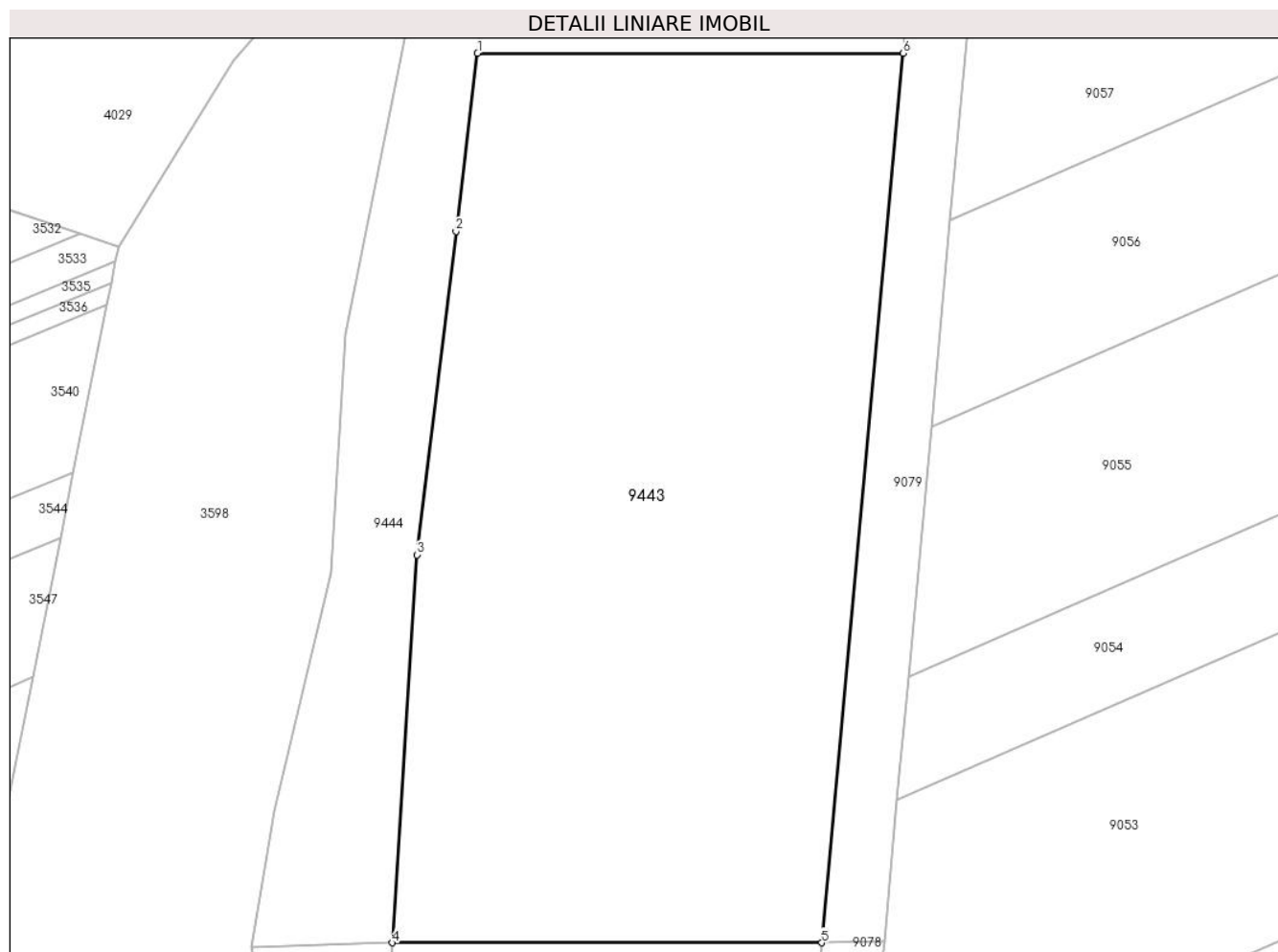
C. Partea III. SARCINI .

Inscrieri privind dezmembramintele dreptului de proprietate, drepturi reale de garanție și sarcini	Referințe
NU SUNT	

Teren

Nr cadastral	Suprafața (mp)*	Observații / Referințe
105099	1.600	

* Suprafața este determinată în planul de proiecție Stereo 70.



Date referitoare la teren

Crt	Categorie folosință	Intra vilan	Suprafața (mp)	Tarla	Parcelă	Nr. topo	Observații / Referințe
1	neproductiv	NU	1.600	52	1664/25	-	

Lungime Segmente

1) Valorile lungimilor segmentelor sunt obținute din proiecție în plan.

Punct început	X / Y	Punct sfârșit	X / Y	Lungime segment (** (m)
1	468.865,031 475.383,498	2	468.863,64 475.372,025	11.557
2	468.863,64 475.372,025	3	468.861,118 475.351,21	20.968
3	468.861,118 475.351,21	4	468.859,539 475.326,241	25.019
4	468.859,539 475.326,241	5	468.887,199 475.326,241	27.661
5	468.887,199 475.326,241	6	468.892,442 475.383,499	57.497

Punct început	X / Y	Punct sfârșit	X / Y	Lungime segment (** (m)
6	468.892,442 475.383,499	1	468.865,031 475.383,498	27.411

** Lungimile segmentelor sunt determinate în planul de proiecție Stereo 70 și sunt rotunjite la 1 milimetru.

*** Distanța dintre puncte este formată din segmente cumulate ce sunt mai mici decât valoarea 1 milimetru.

**DATE DESPRE IMOBILUL NR. 9444**

Oficiul de Cadastru și Publicitate Imobiliară SIBIU
Biroul de Cadastru și Publicitate Imobiliară Avrig

A. Partea I. Descrierea imobilului

TEREN Extravilan

Adresa: Jud. Sibiu

Nr. Crt	Nr cadastral Nr. topografic	Suprafața* (mp)	Observații / Referințe
A1		4.676	Sector cadastral:49 Teren neimpregmuit;

B. Partea II. Proprietari și acte

Inscrieri privitoare la dreptul de proprietate și alte drepturi reale		Referințe
/		
Act Normativ nr. 1705, din 29/11/2006 emis de GUVERNUL ROMÂNIEI;		
B1	Intabulare, drept de PROPRIETATE, dobandit prin Lege, cota actuala 1/1 1) STATUL ROMÂN , CIF:9999999999999, DOMENIUL PUBLIC	A1
Act Normativ nr. 107, din 25/09/1996 emis de PARLAMENTUL ROMÂNIEI (+Adeverința nr. 6773/03.10.2023 emisă de SGA Sibiu);		
B2	Intabulare, drept de ADMINISTRARE, dobandit prin Lege, cota actuala 1/1 1) ADMINISTRAȚIA NAȚIONALĂ APELE ROMÂNE PRIN ADMINISTRAȚIA BAZINALĂ DE APĂ OLT , CIF: 23730128	A1

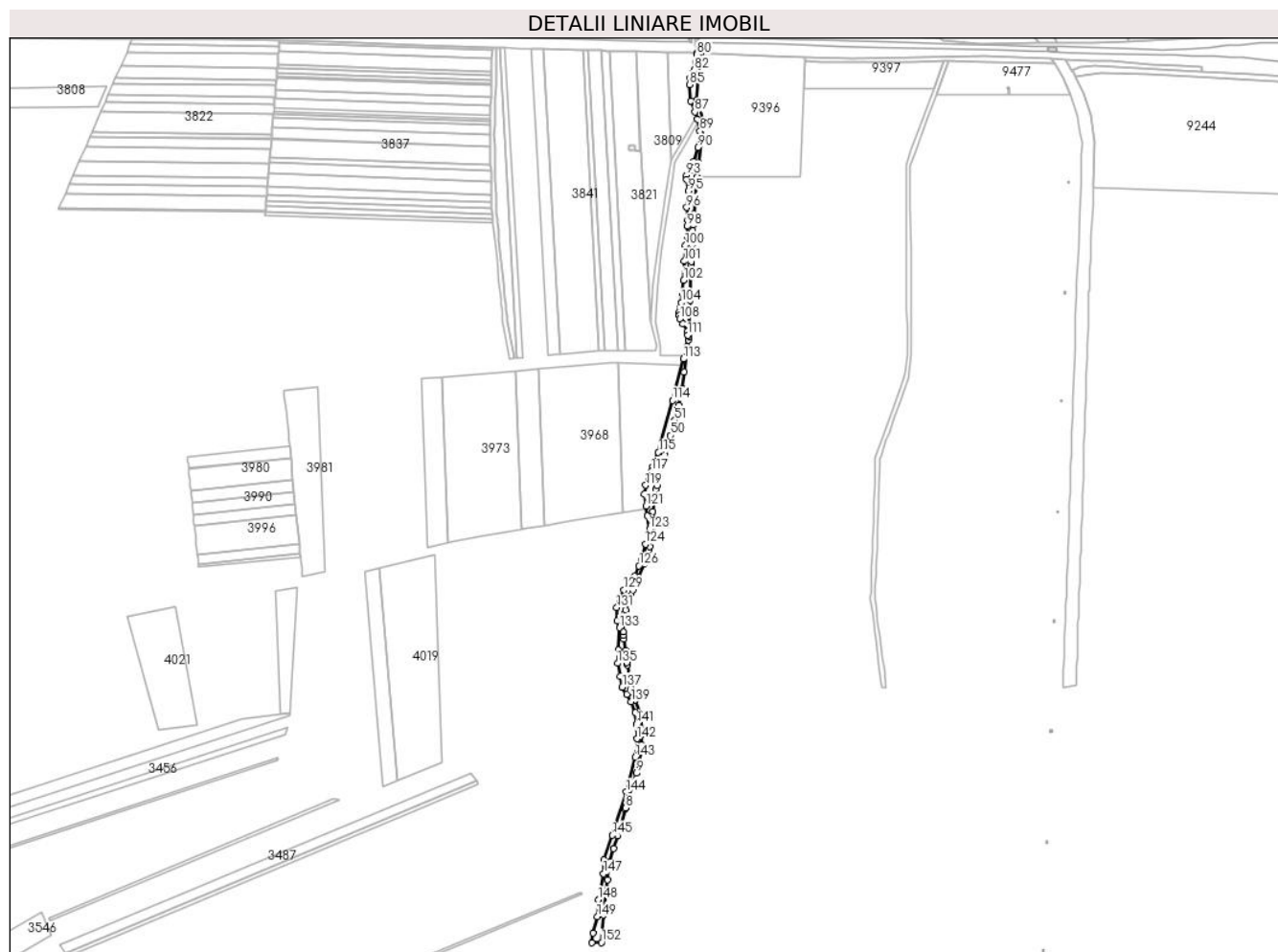
C. Partea III. SARCINI .

Inscrieri privind dezmembramintele dreptului de proprietate, drepturi reale de garanție și sarcini	Referințe
NU SUNT	

Teren

Nr cadastral	Suprafața (mp)*	Observații / Referințe
	4.676	

* Suprafața este determinată în planul de proiecție Stereo 70.



Date referitoare la teren

Crt	Categorie folosință	Intravilan	Suprafața (mp)	Tarla	Parcelă	Nr. topo	Observații / Referințe
1	ape curgătoare	NU	4.676	52	1664/26	-	

Lungime Segmente

1) Valorile lungimilor segmentelor sunt obținute din proiecție în plan.

Punct început	X / Y	Punct sfârșit	X / Y	Lungime segment	Punct început	X / Y	Punct sfârșit	X / Y	Lungime segment	Punct început	X / Y	Punct sfârșit	X / Y	Lungime segment
1	468.861,118 475.351,21	2	468.863,64 475.372,025	20.968	2	468.863,64 475.372,025	3	468.865,031 475.383,498	11.557	3	468.865,031 475.383,498	4	468.867,007 475.399,805	16.426
4	468.867,007 475.399,805	5	468.870,723 475.411,906	12.659	5	468.870,723 475.411,906	6	468.874,342 475.423,69	12.327	6	468.874,342 475.423,69	7	468.881,162 475.448,08	25.326
7	468.881,162 475.448,08	8	468.881,466 475.449,167	1.128	8	468.881,466 475.449,167	9	468.891,251 475.480,756	33.07	9	468.891,251 475.480,756	10	468.895,206 475.499,884	19.533
10	468.895,206 475.499,884	11	468.895,539 475.501,497	1.646	11	468.895,539 475.501,497	12	468.895,785 475.506,885	5.394	12	468.895,785 475.506,885	13	468.896,228 475.516,586	9.71
13	468.896,228 475.516,586	14	468.895,797 475.529,781	13.202	14	468.895,797 475.529,781	15	468.895,667 475.533,754	3.976	15	468.895,667 475.533,754	16	468.890,266 475.547,602	14.863

Punct început	X / Y	Punct sfârșit	X / Y	Lungime segment	Punct început	X / Y	Punct sfârșit	X / Y	Lungime segment	Punct început	X / Y	Punct sfârșit	X / Y	Lungime segment
16	468.890,266 475.547,602	17	468.887,181 475.555,513	8.492	17	468.887,181 475.555,513	18	468.886,218 475.557,983	2.651	18	468.886,218 475.557,983	19	468.885,279 475.564,403	6.488
19	468.885,279 475.564,403	20	468.883,057 475.579,607	15.366	20	468.883,057 475.579,607	21	468.882,749 475.581,802	2.217	21	468.882,749 475.581,802	22	468.881,223 475.592,667	10.972
22	468.881,223 475.592,667	23	468.879,698 475.603,526	10.966	23	468.879,698 475.603,526	24	468.879,23 475.606,857	3.363	24	468.879,23 475.606,857	25	468.879,411 475.610,039	3.187
25	468.879,411 475.610,039	26	468.880,031 475.620,956	10.934	26	468.880,031 475.620,956	27	468.880,338 475.626,362	5.416	27	468.880,338 475.626,362	28	468.881,59 475.629,76	3.621
28	468.881,59 475.629,76	29	468.886,559 475.643,247	14.373	29	468.886,559 475.643,247	30	468.888,244 475.647,82	4.873	30	468.888,244 475.647,82	31	468.889,691 475.651,749	4.188
31	468.889,691 475.651,749	32	468.890,39 475.653,349	1.746	32	468.890,39 475.653,349	33	468.893,236 475.659,868	7.113	33	468.893,236 475.659,868	34	468.898,616 475.672,191	13.446
34	468.898,616 475.672,191	35	468.899,472 475.674,15	2.138	35	468.899,472 475.674,15	36	468.902,408 475.684,294	10.561	36	468.902,408 475.684,294	37	468.903,442 475.687,864	3.717
37	468.903,442 475.687,864	38	468.906,366 475.696,446	9.066	38	468.906,366 475.696,446	39	468.906,385 475.696,592	0.148	39	468.906,385 475.696,592	40	468.907,985 475.708,839	12.351
40	468.907,985 475.708,839	41	468.907,614 475.711,554	2.74	41	468.907,614 475.711,554	42	468.906,47 475.719,907	8.432	42	468.906,47 475.719,907	43	468.907,597 475.728,272	8.44
43	468.907,597 475.728,272	44	468.907,732 475.729,281	1.018	44	468.907,732 475.729,281	45	468.909,16 475.739,885	10.7	45	468.909,16 475.739,885	46	468.909,994 475.743,258	3.474
46	468.909,994 475.743,258	47	468.912,491 475.753,36	10.407	47	468.912,491 475.753,36	48	468.916,292 475.768,737	15.84	48	468.916,292 475.768,737	49	468.917,042 475.771,311	2.681
49	468.917,042 475.771,311	50	468.922,291 475.789,328	18.765	50	468.922,291 475.789,328	51	468.926,259 475.802,95	14.189	51	468.926,259 475.802,95	52	468.929,09 475.813,849	11.26
52	468.929,09 475.813,849	53	468.929,881 475.816,895	3.147	53	468.929,881 475.816,895	54	468.932,672 475.827,638	11.099	54	468.932,672 475.827,638	55	468.933,248 475.832,05	4.45
55	468.933,248 475.832,05	56	468.935,198 475.846,995	15.072	56	468.935,198 475.846,995	57	468.937,788 475.866,847	20.021	57	468.937,788 475.866,847	58	468.939,028 475.876,344	9.578
58	468.939,028 475.876,344	59	468.939,148 475.879,335	2.993	59	468.939,148 475.879,335	60	468.939,569 475.889,872	10.545	60	468.939,569 475.889,872	61	468.940,072 475.902,45	12.588
61	468.940,072 475.902,45	62	468.940,476 475.912,54	10.098	62	468.940,476 475.912,54	63	468.941,243 475.937,859	25.33	63	468.941,243 475.937,859	64	468.941,457 475.944,97	7.115
64	468.941,457 475.944,97	65	468.941,545 475.947,905	2.936	65	468.941,545 475.947,905	66	468.942,261 475.963,311	15.423	66	468.942,261 475.963,311	67	468.942,857 475.976,11	12.813
67	468.942,857 475.976,11	68	468.943,212 475.981,234	5.136	68	468.943,212 475.981,234	69	468.943,924 475.991,527	10.318	69	468.943,924 475.991,527	70	468.944,64 476.001,863	10.36
70	468.944,64 476.001,863	71	468.944,734 476.003,217	1.358	71	468.944,734 476.003,217	72	468.946,127 476.022,665	19.498	72	468.946,127 476.022,665	73	468.946,293 476.024,979	2.32
73	468.946,293 476.024,979	74	468.948,426 476.038,541	13.729	74	468.948,426 476.038,541	75	468.952,695 476.075,761	37.464	75	468.952,695 476.075,761	76	468.946,377 476.095,845	21.054
76	468.946,377 476.095,845	77	468.949,809 476.138,052	42.346	77	468.949,809 476.138,052	78	468.947,832 476.138,115	1.978	78	468.947,832 476.138,115	79	468.946,446 476.138,161	1.386
79	468.946,446 476.138,161	80	468.946,665 476.136,771	1.406	80	468.946,665 476.136,771	81	468.945,481 476.129,912	6.96	81	468.945,481 476.129,912	82	468.944,298 476.123,054	6.96
82	468.944,298 476.123,054	83	468.942,015 476.119,773	3.997	83	468.942,015 476.119,773	84	468.940,493 476.115,565	4.474	84	468.940,493 476.115,565	85	468.939,732 476.109,469	6.144
85	468.939,732 476.109,469	86	468.940,99 476.094,576	14.945	86	468.940,99 476.094,576	87	468.944,689 476.084,648	10.595	87	468.944,689 476.084,648	88	468.947,2 476.077,906	7.194
88	468.947,2 476.077,906	89	468.949,423 476.067,014	11.116	89	468.949,423 476.067,014	90	468.947,407 476.052,002	15.147	90	468.947,407 476.052,002	91	468.943,56 476.039,258	13.312
91	468.943,56 476.039,258	92	468.941,243 476.031,58	8.02	92	468.941,243 476.031,58	93	468.937,199 476.026,81	6.253	93	468.937,199 476.026,81	94	468.937,051 476.022,81	4.004
94	468.937,051 476.022,81	95	468.938,678 476.012,289	10.646	95	468.938,678 476.012,289	96	468.937,185 475.997,324	15.039	96	468.937,185 475.997,324	97	468.938,329 475.985,793	11.588
97	468.938,329 475.985,793	98	468.937,569 475.980,204	5.64	98	468.937,569 475.980,204	99	468.938,016 475.970,253	9.961	99	468.938,016 475.970,253	100	468.936,093 475.962,548	7.942
100	468.936,093 475.962,548	101	468.934,909 475.948,174	14.422	101	468.934,909 475.948,174	102	468.934,624 475.930,837	17.34	102	468.934,624 475.930,837	103	468.933,278 475.918,848	12.064
103	468.933,278 475.918,848	104	468.932,352 475.910,606	8.294	104	468.932,352 475.910,606	105	468.931,842 475.906,06	4.574	105	468.931,842 475.906,06	106	468.930,236 475.901,116	5.199
106	468.930,236 475.901,116	107	468.930,478 475.898,938	2.191	107	468.930,478 475.898,938	108	468.930,853 475.895,561	3.398	108	468.930,853 475.895,561	109	468.933,715 475.891,245	5.179
109	468.933,715 475.891,245	110	468.938,033 475.884,733	7.813	110	468.938,033 475.884,733	111	468.938,15 475.880,763	3.972	111	468.938,15 475.880,763	112	468.937,416 475.870,355	10.434
112	468.937,416 475.870,355	113	468.934,373 475.859,008	11.748	113	468.934,373 475.859,008	114	468.924,224 475.821,171	39.175	114	468.924,224 475.821,171	115	468.911,489 475.773,696	49.153

Punct început	X / Y	Punct sfârșit	X / Y	Lungime segment	Punct început	X / Y	Punct sfârșit	X / Y	Lungime segment	Punct început	X / Y	Punct sfârșit	X / Y	Lungime segment
115	468.911,489 475.773,696	116	468.906,306 475.760,434	14.239	116	468.906,306 475.760,434	117	468.904,91 475.756,863	3.834	117	468.904,91 475.756,863	118	468.902,335 475.750,276	7.072
118	468.902,335 475.750,276	119	468.899,761 475.743,689	7.073	119	468.899,761 475.743,689	120	468.898,4 475.735,525	8.277	120	468.898,4 475.735,525	121	468.900,028 475.724,855	10.793
121	468.900,028 475.724,855	122	468.901,426 475.715,691	9.27	122	468.901,426 475.715,691	123	468.903,266 475.703,627	12.203	123	468.903,266 475.703,627	124	468.899,584 475.689,958	14.156
124	468.899,584 475.689,958	125	468.895,902 475.676,29	14.156	125	468.895,902 475.676,29	126	468.893,53 475.670,087	6.641	126	468.893,53 475.670,087	127	468.889,86 475.660,489	10.276
127	468.889,86 475.660,489	128	468.883,596 475.652,823	9.899	128	468.883,596 475.652,823	129	468.879,836 475.648,221	5.943	129	468.879,836 475.648,221	130	468.875,818 475.640,715	8.514
130	468.875,818 475.640,715	131	468.873,366 475.631,993	9.06	131	468.873,366 475.631,993	132	468.873,789 475.619,969	12.031	132	468.873,789 475.619,969	133	468.875,903 475.613,703	6.613
133	468.875,903 475.613,703	134	468.874,821 475.593,189	20.543	134	468.874,821 475.593,189	135	468.874,186 475.581,157	12.049	135	468.874,186 475.581,157	136	468.876,448 475.569,332	12.04
136	468.876,448 475.569,332	137	468.878,327 475.559,508	10.002	137	468.878,327 475.559,508	138	468.882,366 475.552,884	7.759	138	468.882,366 475.552,884	139	468.886,405 475.546,259	7.759
139	468.886,405 475.546,259	140	468.890,06 475.535,991	10.899	140	468.890,06 475.535,991	141	468.891,138 475.525,639	10.408	141	468.891,138 475.525,639	142	468.891,853 475.512,224	13.434
142	468.891,853 475.512,224	143	468.890,215 475.495,363	16.94	143	468.890,215 475.495,363	144	468.882,02 475.463,657	32.748	144	468.882,02 475.463,657	145	468.869,185 475.424,204	41.489
145	468.869,185 475.424,204	146	468.861,908 475.401,834	23.524	146	468.861,908 475.401,834	147	468.861,242 475.389,158	12.693	147	468.861,242 475.389,158	148	468.856,508 475.365,449	24.177
148	468.856,508 475.365,449	149	468.855,62 475.350,038	15.437	149	468.855,62 475.350,038	150	468.851,921 475.334,775	15.705	150	468.851,921 475.334,775	151	468.850,487 475.325,972	8.919
151	468.850,487 475.325,972	152	468.859,539 475.326,241	9.056	152	468.859,539 475.326,241	1	468.861,118 475.351,21	25.019					

** Lungimile segmentelor sunt determinate în planul de proiecție Stereo 70 și sunt rotunjite la 1 milimetru.

*** Distanța dintre puncte este formată din segmente cumulate ce sunt mai mici decât valoarea 1 milimetru.

**DATE DESPRE IMOBILUL NR. 9445**

Oficiul de Cadastru și Publicitate Imobiliară SIBIU
Biroul de Cadastru și Publicitate Imobiliară Avrig

A. Partea I. Descrierea imobilului

TEREN Extravilan

Adresa: Jud. Sibiu

Nr. Crt	Nr cadastral Nr. topografic	Suprafața* (mp)	Observații / Referințe
A1	105100	2.600	Sector cadastral:49 Teren neimprejmuit;

B. Partea II. Proprietari și acte

Inscrieri privitoare la dreptul de proprietate și alte drepturi reale		Referințe
/		
Act Administrativ nr. 1090/15, din 28/03/2001 emis de CJPSDPAT SIBIU (titlu de proprietate);		
B1	Intabulare, drept de PROPRIETATE, dobandit prin Reconstituire, cota actuala 1/1 1) BOGDAN T LIVIU , Lipsă CNP 2) BOGDAN T VIOREL , Lipsă CNP	A1

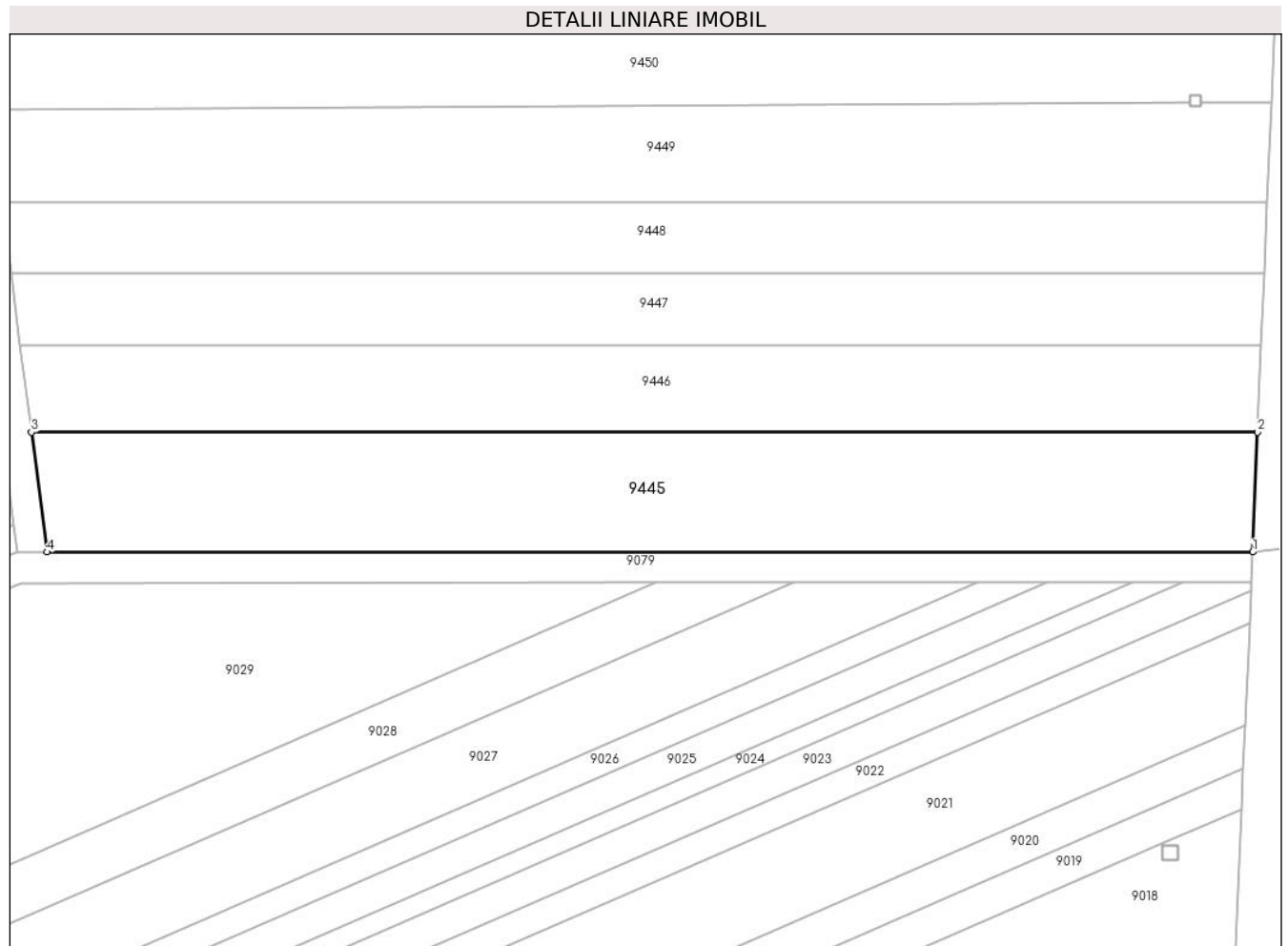
C. Partea III. SARCINI .

Inscrieri privind dezmembramintele dreptului de proprietate, drepturi reale de garanție și sarcini	Referințe
NU SUNT	

Teren

Nr cadastral	Suprafața (mp)*	Observații / Referințe
105100	2.600	

* Suprafața este determinată în planul de proiecție Stereo 70.



Date referitoare la teren

Crt	Categorie folosință	Intra vilan	Suprafața (mp)	Tarla	Parcelă	Nr. topo	Observații / Referințe
1	arabil	NU	2.600	52	1654/1	-	

Lungime Segmente

1) Valorile lungimilor segmentelor sunt obținute din proiecție în plan.

Punct început	X / Y	Punct sfârșit	X / Y	Lungime segment (** (m)
1	469.280,828 475.559,414	2	469.281,51 475.575,416	16.016
2	469.281,51 475.575,416	3	469.117,654 475.575,416	163.856
3	469.117,654 475.575,416	4	469.119,722 475.559,414	16.135
4	469.119,722 475.559,414	1	469.280,828 475.559,414	161.106

** Lungimile segmentelor sunt determinate în planul de proiecție Stereo 70 și sunt rotunjite la 1 milimetru.

***** Distanţa dintre puncte este formată din segmente cumulate ce sunt mai mici decât valoarea 1 milimetru.**

**DATE DESPRE IMOBILUL NR. 9446**

Oficiul de Cadastru și Publicitate Imobiliară SIBIU
Biroul de Cadastru și Publicitate Imobiliară Avrig

A. Partea I. Descrierea imobilului

TEREN Extravilan

Adresa: Jud. Sibiu

Nr. Crt	Nr cadastral Nr. topografic	Suprafața* (mp)	Observații / Referințe
A1	105096	1.900	Sector cadastral:49 Teren neimprejmuit;

B. Partea II. Proprietari și acte

Inscrieri privitoare la dreptul de proprietate și alte drepturi reale	Referințe
/	
Act Administrativ nr. 988/15, din 23/06/2000 emis de CJPSDPAT SIBIU (titlu de proprietate);	
B1	Intabulare, drept de PROPRIETATE, dobandit prin Reconstituire, cota actuala 1/1
1) BRATU LUCICA STELUȚA , Lipsă CNP	
Act Administrativ nr. 6389, din 04/10/2023 emis de PRIMĂRIA COMUNEI ARPAȘU DE JOS (adeverinta);	
B2	Se notează posesia faptică asupra faptei de 1/1 în favoarea lui.
1) SC SOBIS SOLUTIONS SRL , CIF:12018818	

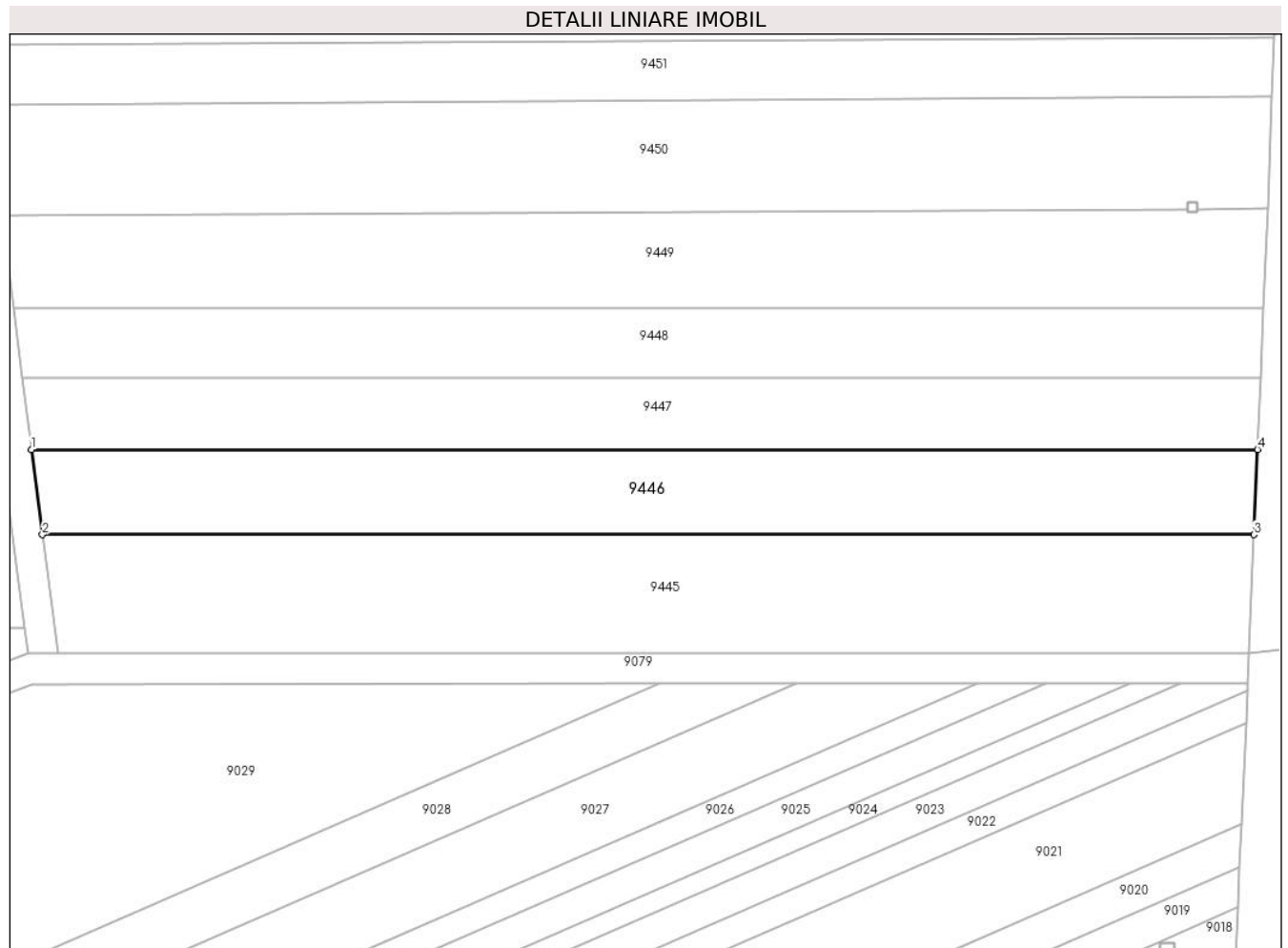
C. Partea III. SARCINI .

Inscrieri privind dezmembramintele dreptului de proprietate, drepturi reale de garanție și sarcini	Referințe
NU SUNT	

Teren

Nr cadastral	Suprafața (mp)*	Observații / Referințe
105096	1.900	

* Suprafața este determinată în planul de proiecție Stereo 70.



Date referitoare la teren

Crt	Categorie folosință	Intra vilan	Suprafața (mp)	Tarla	Parcelă	Nr. topo	Observații / Referințe
1	arabil	NU	1.900	52	1654/2	-	

Lungime Segmente

1) Valorile lungimilor segmentelor sunt obținute din proiecție în plan.

Punct început	X / Y	Punct sfârșit	X / Y	Lungime segment (** (m)
1	469.116,164 475.586,941	2	469.117,654 475.575,416	11.622
2	469.117,654 475.575,416	3	469.281,51 475.575,416	163.856
3	469.281,51 475.575,416	4	469.282,001 475.586,941	11.536
4	469.282,001 475.586,941	1	469.116,164 475.586,941	165.836

** Lungimile segmentelor sunt determinate în planul de proiecție Stereo 70 și sunt rotunjite la 1 milimetru.

***** Distanţa dintre puncte este formată din segmente cumulate ce sunt mai mici decât valoarea 1 milimetru.**

**DATE DESPRE IMOBILUL NR. 9447**

Oficiul de Cadastru și Publicitate Imobiliară SIBIU
Biroul de Cadastru și Publicitate Imobiliară Avrig

A. Partea I. Descrierea imobilului

TEREN Extravilan

Adresa: Jud. Sibiu

Nr. Crt	Nr cadastral Nr. topografic	Suprafața* (mp)	Observații / Referințe
A1	105101	1.600	Sector cadastral:49 Teren neimprejmuit;

B. Partea II. Proprietari și acte

Inscrieri privitoare la dreptul de proprietate și alte drepturi reale	Referințe
/	
Act Notarial nr. 38, din 22/11/2019 emis de BNP POPA CORNELIA (contract de vanzare-cumparare);	
B1	A1
Intabulare, drept de PROPRIETATE, dobandit prin Conventie, cota actuala 1/1 1) SC SOBIS SOLUTIONS SRL, CIF:12018818	


C. Partea III. SARCINI .

Inscrieri privind dezmembramintele dreptului de proprietate, drepturi reale de garanție și sarcini	Referințe
NU SUNT	

Teren

Nr cadastral	Suprafața (mp)*	Observații / Referințe
105101	1.600	

* Suprafața este determinată în planul de proiecție Stereo 70.



Date referitoare la teren

Crt	Categorie folosință	Intra vilan	Suprafața (mp)	Tarla	Parcelă	Nr. topo	Observații / Referințe
1	arabil	NU	1.600	52	1654/3	-	

Lungime Segmente

1) Valorile lungimilor segmentelor sunt obținute din proiecție în plan.

Punct început	X / Y	Punct sfârșit	X / Y	Lungime segment (** (m)
1	469.114,924 475.596,542	2	469.116,164 475.586,941	9.68
2	469.116,164 475.586,941	3	469.282,001 475.586,941	165.836
3	469.282,001 475.586,941	4	469.282,41 475.596,542	9.609
4	469.282,41 475.596,542	1	469.114,924 475.596,542	167.486

** Lungimile segmentelor sunt determinate în planul de proiecție Stereo 70 și sunt rotunjite la 1 milimetru.

***** Distanţa dintre puncte este formată din segmente cumulate ce sunt mai mici decât valoarea 1 milimetru.**

**DATE DESPRE IMOBILUL NR. 9448**

Oficiul de Cadastru și Publicitate Imobiliară SIBIU
Biroul de Cadastru și Publicitate Imobiliară Avrig

A. Partea I. Descrierea imobilului

TEREN Extravilan

Adresa: Jud. Sibiu

Nr. Crt	Nr cadastral Nr. topografic	Suprafața* (mp)	Observații / Referințe
A1	105097	1.600	Sector cadastral:49 Teren neimprejmuit;

B. Partea II. Proprietari și acte

Inscrieri privitoare la dreptul de proprietate și alte drepturi reale	Referințe
/	
Act Notarial nr. 589, din 29/03/2011 emis de NP POPA CORNELIA (contract de vanzare-cumparare);	
B1	A1
Intabulare, drept de PROPRIETATE, dobandit prin Conventie, cota actuala 1/1	
1) SC SOBIS SOLUTIONS SRL, CIF:12018818	


C. Partea III. SARCINI .

Inscrieri privind dezmembramintele dreptului de proprietate, drepturi reale de garanție și sarcini	Referințe
NU SUNT	

Teren

Nr cadastral	Suprafața (mp)*	Observații / Referințe
105097	1.600	

* Suprafața este determinată în planul de proiecție Stereo 70.



Date referitoare la teren

Crt	Categorie folosință	Intravilan	Suprafața (mp)	Tarla	Parcelă	Nr. topo	Observații / Referințe
1	arabil	NU	1.600	52	1654/4	-	

Lungime Segmente

1) Valorile lungimilor segmentelor sunt obținute din proiecție în plan.

Punct început	X / Y	Punct sfârșit	X / Y	Lungime segment (** (m)
1	469.282,41 475.596,542	2	469.282,815 475.606,048	9.515
2	469.282,815 475.606,048	3	469.113,695 475.606,048	169.12
3	469.113,695 475.606,048	4	469.114,924 475.596,542	9.586
4	469.114,924 475.596,542	1	469.282,41 475.596,542	167.486

** Lungimile segmentelor sunt determinate în planul de proiecție Stereo 70 și sunt rotunjite la 1 milimetru.

***** Distanţa dintre puncte este formată din segmente cumulate ce sunt mai mici decât valoarea 1 milimetru.**

**DATE DESPRE IMOBILUL NR. 9449**

Oficiul de Cadastru și Publicitate Imobiliară SIBIU
Biroul de Cadastru și Publicitate Imobiliară Avrig

A. Partea I. Descrierea imobilului

TEREN Extravilan

Adresa: Jud. Sibiu

Nr. Crt	Nr cadastral Nr. topografic	Suprafața* (mp)	Observații / Referințe
A1	105102	2.200	Sector cadastral:49 Teren neimprejmuit;

B. Partea II. Proprietari și acte

Inscrieri privitoare la dreptul de proprietate și alte drepturi reale	Referințe
/	
Act Notarial nr. 593, din 29/03/2011 emis de NP POPA CORNELIA (contract de vanzare-cumparare);	
B1	A1
Intabulare, drept de PROPRIETATE, dobandit prin Conventie, cota actuala 1/1	
1) SC SOBIS SOLUTIONS SRL, CIF:12018818	

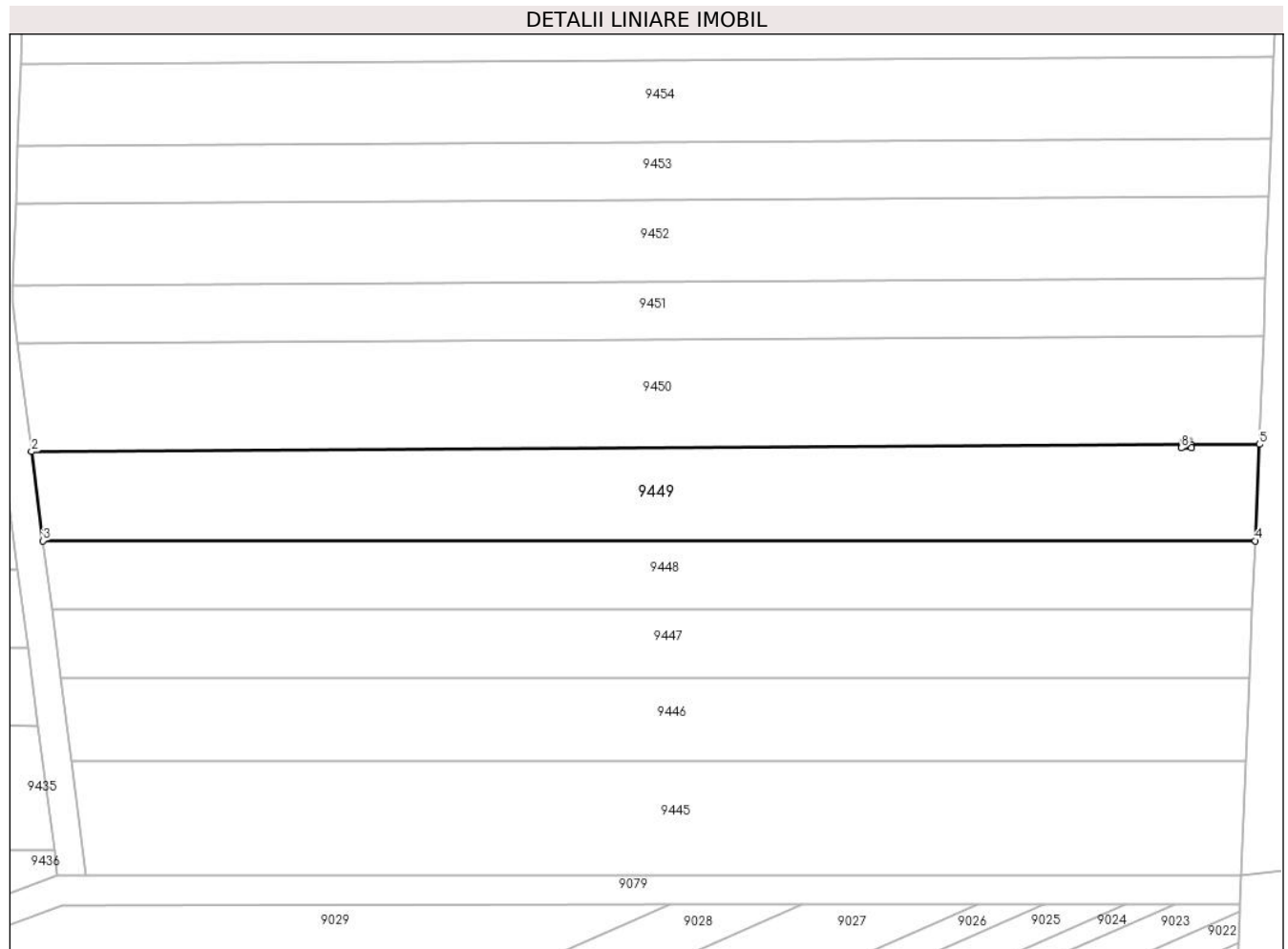
C. Partea III. SARCINI .

Inscrieri privind dezmembramintele dreptului de proprietate, drepturi reale de garanție și sarcini	Referințe
NU SUNT	

Teren

Nr cadastral	Suprafața (mp)*	Observații / Referințe
105102	2.200	

* Suprafața este determinată în planul de proiecție Stereo 70.



Date referitoare la teren

Crt	Categorie folosință	Intra vilan	Suprafața (mp)	Tarla	Parcelă	Nr. topo	Observații / Referințe
1	arabil	NU	2.200	52	1654/5	-	

Lungime Segmente

1) Valorile lungimilor segmentelor sunt obținute din proiecție în plan.

Punct început	X / Y	Punct sfârșit	X / Y	Lungime segment (** (m)
1	469.272,49 475.619,413	2	469.112,089 475.618,475	160.403
2	469.112,089 475.618,475	3	469.113,695 475.606,048	12.53
3	469.113,695 475.606,048	4	469.282,815 475.606,048	169.12
4	469.282,815 475.606,048	5	469.283,379 475.619,476	13.44
5	469.283,379 475.619,476	6	469.273,904 475.619,421	9.476

Punct început	X / Y	Punct sfârșit	X / Y	Lungime segment (** (m)
6	469.273,904 475.619,421	7	469.273,904 475.618,976	0.445
7	469.273,904 475.618,976	8	469.272,49 475.618,976	1.414
8	469.272,49 475.618,976	1	469.272,49 475.619,413	0.437

** Lungimile segmentelor sunt determinate în planul de proiecție Stereo 70 și sunt rotunjite la 1 milimetru.

*** Distanța dintre puncte este formată din segmente cumulate ce sunt mai mici decât valoarea 1 milimetru.

**DATE DESPRE IMOBILUL NR. 9450**

Oficiul de Cadastru și Publicitate Imobiliară SIBIU
Biroul de Cadastru și Publicitate Imobiliară Avrig

A. Partea I. Descrierea imobilului

TEREN Extravilan

Adresa: Jud. Sibiu

Nr. Crt	Nr cadastral Nr. topografic	Suprafața* (mp)	Observații / Referințe
A1	105098	2.600	Sector cadastral:49 Teren neimprejmuit;

B. Partea II. Proprietari și acte

Inscrieri privitoare la dreptul de proprietate și alte drepturi reale		Referințe
/		
Act Administrativ nr. 2022/15, din 28/06/2002 emis de CJPSDPAT SIBIU (titlu de proprietate);		
B1	Intabulare, drept de PROPRIETATE, dobândit prin Reconstituire, cota actuala 1/1 1) BOGDAN LUCIAN , Lipsă CNP 2) BRATU LUCIA , Lipsă CNP 3) BARBAT MARCEL , Lipsă CNP 4) BUDAC MARCELA , Lipsă CNP 5) PAMPU VICTORIA , Lipsă CNP 6) RACEALA LIVIA , Lipsă CNP 7) BUSLEA DOINA LETITIA , Lipsă CNP 8) VASU LIVIU , Lipsă CNP 9) MANOVICIU VIRGINIA , Lipsă CNP 10) DUMITRESCU MARIA , Lipsă CNP	A1
Act Administrativ nr. 6390, din 04/10/2023 emis de PRIMĂRIA COMUNEI ARPAȘU DE JOS (adeverinta);		
B2	Se notează posesia faptică asupra faptei de 1/5 în favoarea lui. 1) SC SOBIS SOLUTIONS SRL , CIF:12018818	A1


C. Partea III. SARCINI .

Inscrieri privind dezmembramintele dreptului de proprietate, drepturi reale de garanție și sarcini	Referințe
NU SUNT	

Teren

Nr cadastral	Suprafața (mp)*	Observații / Referințe
105098	2.600	

* Suprafața este determinată în planul de proiecție Stereo 70.



Date referitoare la teren

Crt	Categorie folosință	Intra vilan	Suprafața (mp)	Tarla	Parcelă	Nr. topo	Observații / Referințe
1	arabil	NU	2.600	52	1654/6	-	

Lungime Segmente

1) Valorile lungimilor segmentelor sunt obținute din proiecție în plan.

Punct început	X / Y	Punct sfârșit	X / Y	Lungime segment (** (m)
1	469.273,904 475.619,421	2	469.283,379 475.619,476	9.476
2	469.283,379 475.619,476	3	469.283,934 475.634,556	15.09
3	469.283,934 475.634,556	4	469.110,142 475.633,541	173.795
4	469.110,142 475.633,541	5	469.112,089 475.618,475	15.191
5	469.112,089 475.618,475	6	469.272,49 475.619,413	160.403

Punct început	X / Y	Punct sfârșit	X / Y	Lungime segment (** (m)
6	469.272,49 475.619,413	7	469.272,49 475.620,39	0.978
7	469.272,49 475.620,39	8	469.273,904 475.620,39	1.414
8	469.273,904 475.620,39	1	469.273,904 475.619,421	0.969

** Lungimile segmentelor sunt determinate în planul de proiecție Stereo 70 și sunt rotunjite la 1 milimetru.

*** Distanța dintre puncte este formată din segmente cumulate ce sunt mai mici decât valoarea 1 milimetru.

**DATE DESPRE IMOBILUL NR. 9451**

Oficiul de Cadastru și Publicitate Imobiliară SIBIU
Biroul de Cadastru și Publicitate Imobiliară Avrig

A. Partea I. Descrierea imobilului

TEREN Extravilan

Adresa: Jud. Sibiu

Nr. Crt	Nr cadastral Nr. topografic	Suprafața* (mp)	Observații / Referințe
A1	105103	1.400	Sector cadastral:49 Teren neimprejmuit;

B. Partea II. Proprietari și acte

Inscrieri privitoare la dreptul de proprietate și alte drepturi reale	Referințe
/	
Act Administrativ nr. 742/15, din 10/11/1998 emis de CJPSDPAT SIBIU (titlu de proprietate);	
B1	A1
Intabulare, drept de PROPRIETATE, dobandit prin Reconstituire, cota actuala 1/1 1) RACEALA LIVIA, Lipsă CNP	


C. Partea III. SARCINI .

Inscrieri privind dezmembramintele dreptului de proprietate, drepturi reale de garanție și sarcini	Referințe
NU SUNT	

Teren

Nr cadastral	Suprafața (mp)*	Observații / Referințe
105103	1.400	

* Suprafața este determinată în planul de proiecție Stereo 70.



Date referitoare la teren

Crt	Categorie folosință	Intra vilan	Suprafața (mp)	Tarla	Parcelă	Nr. topo	Observații / Referințe
1	arabil	NU	1.400	52	1654/7	-	

Lungime Segmente

1) Valorile lungimilor segmentelor sunt obținute din proiecție în plan.

Punct început	X / Y	Punct sfârșit	X / Y	Lungime segment (** (m)
1	469.110,142 475.633,541	2	469.283,934 475.634,556	173.795
2	469.283,934 475.634,556	3	469.284,229 475.642,585	8.034
3	469.284,229 475.642,585	4	469.109,45 475.641,564	174.782
4	469.109,45 475.641,564	5	469.109,373 475.639,49	2.076
5	469.109,373 475.639,49	1	469.110,142 475.633,541	5.998

**** Lungimile segmentelor sunt determinate în planul de proiecție Stereo 70 și sunt rotunjite la 1 milimetru.**

***** Distanța dintre puncte este formată din segmente cumulate ce sunt mai mici decât valoarea 1 milimetru.**

**DATE DESPRE IMOBILUL NR. 9452**

Oficiul de Cadastru și Publicitate Imobiliară SIBIU
Biroul de Cadastru și Publicitate Imobiliară Avrig

A. Partea I. Descrierea imobilului

TEREN Extravilan

Adresa: Jud. Sibiu

Nr. Crt	Nr cadastral Nr. topografic	Suprafața* (mp)	Observații / Referințe
A1	105104	2.000	Sector cadastral:49 Teren neimprejmuit;

B. Partea II. Proprietari și acte

Inscrieri privitoare la dreptul de proprietate și alte drepturi reale	Referințe
/	
Act Administrativ nr. 827/15, din 13/05/1999 emis de CJPSDPAT SIBIU (titlu de proprietate);	
B1	Intabulare, drept de PROPRIETATE, dobandit prin Reconstituire, cota actuala 1/2 1) RĂCEALĂ LIVIA, Lipsă CNP
Act Notarial nr. 590, din 29/03/2011 emis de NP POPA CORNELIA (contract de vanzare-cumparare);	
B2	Intabulare, drept de PROPRIETATE, dobandit prin Conventie, cota actuala 1/2 1) SC SOBIS SOLUTIONS SRL, CIF:12018818


C. Partea III. SARCINI .

Inscrieri privind dezmembramintele dreptului de proprietate, drepturi reale de garanție și sarcini	Referințe
NU SUNT	

Teren

Nr cadastral	Suprafața (mp)*	Observații / Referințe
105104	2.000	

* Suprafața este determinată în planul de proiecție Stereo 70.



Date referitoare la teren

Crt	Categorie folosință	Intra vilan	Suprafața (mp)	Tarla	Parcelă	Nr. topo	Observații / Referințe
1	arabil	NU	2.000	52	1654/8	-	

Lungime Segmente

1) Valorile lungimilor segmentelor sunt obținute din proiecție în plan.

Punct început	X / Y	Punct sfârșit	X / Y	Lungime segment (** (m)
1	469.109,872 475.653,009	2	469.109,45 475.641,564	11.453
2	469.109,45 475.641,564	3	469.284,229 475.642,585	174.782
3	469.284,229 475.642,585	4	469.284,65 475.654,031	11.453
4	469.284,65 475.654,031	1	469.109,872 475.653,009	174.781

** Lungimile segmentelor sunt determinate în planul de proiecție Stereo 70 și sunt rotunjite la 1 milimetru.

***** Distanţa dintre puncte este formată din segmente cumulate ce sunt mai mici decât valoarea 1 milimetru.**

**DATE DESPRE IMOBILUL NR. 9453**

Oficiul de Cadastru și Publicitate Imobiliară SIBIU
Biroul de Cadastru și Publicitate Imobiliară Avrig

A. Partea I. Descrierea imobilului

TEREN Extravilan

Adresa: Jud. Sibiu

Nr. Crt	Nr cadastral Nr. topografic	Suprafața* (mp)	Observații / Referințe
A1	105106	1.400	Sector cadastral:49 Teren neimprejmuit;

B. Partea II. Proprietari și acte

Inscrieri privitoare la dreptul de proprietate și alte drepturi reale	Referințe
/	
Act Administrativ nr. 236/15, din 12/01/1996 emis de CJPSDPAT SIBIU (titlu de proprietate);	
B1	A1
Intabulare, drept de PROPRIETATE, dobandit prin Reconstituire, cota actuala 1/1 1) TRANDAFIR EUGENIA, Lipsă CNP	


C. Partea III. SARCINI .

Inscrieri privind dezmembramintele dreptului de proprietate, drepturi reale de garanție și sarcini	Referințe
NU SUNT	

Teren

Nr cadastral	Suprafața (mp)*	Observații / Referințe
105106	1.400	

* Suprafața este determinată în planul de proiecție Stereo 70.



Date referitoare la teren

Crt	Categorie folosință	Intra vilan	Suprafața (mp)	Tarla	Parcelă	Nr. topo	Observații / Referințe
1	arabil	NU	1.400	52	1654/9	-	

Lungime Segmente

1) Valorile lungimilor segmentelor sunt obținute din proiecție în plan.

Punct început	X / Y	Punct sfârșit	X / Y	Lungime segment (** (m)
1	469.284,944 475.662,043	2	469.110,167 475.661,021	174.78
2	469.110,167 475.661,021	3	469.109,872 475.653,009	8.017
3	469.109,872 475.653,009	4	469.284,65 475.654,031	174.781
4	469.284,65 475.654,031	1	469.284,944 475.662,043	8.017

** Lungimile segmentelor sunt determinate în planul de proiecție Stereo 70 și sunt rotunjite la 1 milimetru.

***** Distanţa dintre puncte este formată din segmente cumulate ce sunt mai mici decât valoarea 1 milimetru.**

**DATE DESPRE IMOBILUL NR. 9454**

Oficiul de Cadastru și Publicitate Imobiliară SIBIU
Biroul de Cadastru și Publicitate Imobiliară Avrig

A. Partea I. Descrierea imobilului

TEREN Extravilan

Adresa: Jud. Sibiu

Nr. Crt	Nr cadastral Nr. topografic	Suprafața* (mp)	Observații / Referințe
A1	105107	2.000	Sector cadastral:49 Teren neimprejmuit;

B. Partea II. Proprietari și acte

Inscrieri privitoare la dreptul de proprietate și alte drepturi reale		Referințe
/		
Act Administrativ nr. 1040/15, din 13/10/2000 emis de CJPSDPAT SIBIU (titlu de proprietate);		
B1	Intabulare, drept de PROPRIETATE, dobandit prin Reconstituire, cota actuala 1/1	A1
	1) TRANDAFIR G IOAN, Lipsă CNP 2) SUBTIREL STELA, Lipsă CNP 3) TRANDAFIR EUGENIA, Lipsă CNP 4) TRANDAFIR N ROMULUS, Lipsă CNP 5) TRANDAFIR N REMUS, Lipsă CNP 6) TRANDAFIR RODICA, Lipsă CNP	


C. Partea III. SARCINI .

Inscrieri privind dezmembramintele dreptului de proprietate, drepturi reale de garanție și sarcini	Referințe
NU SUNT	

Teren

Nr cadastral	Suprafața (mp)*	Observații / Referințe
105107	2.000	

* Suprafața este determinată în planul de proiecție Stereo 70.



Date referitoare la teren

Crt	Categorie folosință	Intra vilan	Suprafața (mp)	Tarla	Parcelă	Nr. topo	Observații / Referințe
1	arabil	NU	2.000	52	1654/10	-	

Lungime Segmente

1) Valorile lungimilor segmentelor sunt obținute din proiecție în plan.

Punct început	X / Y	Punct sfârșit	X / Y	Lungime segment (** (m)
1	469.110,589 475.672,467	2	469.110,167 475.661,021	11.453
2	469.110,167 475.661,021	3	469.284,944 475.662,043	174.78
3	469.284,944 475.662,043	4	469.285,365 475.673,488	11.453
4	469.285,365 475.673,488	1	469.110,589 475.672,467	174.779

** Lungimile segmentelor sunt determinate în planul de proiecție Stereo 70 și sunt rotunjite la 1 milimetru.

***** Distanţa dintre puncte este formată din segmente cumulate ce sunt mai mici decât valoarea 1 milimetru.**

**DATE DESPRE IMOBILUL NR. 9455**

Oficiul de Cadastru și Publicitate Imobiliară SIBIU
Biroul de Cadastru și Publicitate Imobiliară Avrig

A. Partea I. Descrierea imobilului

TEREN Extravilan

Adresa: Jud. Sibiu

Nr. Crt	Nr cadastral Nr. topografic	Suprafața* (mp)	Observații / Referințe
A1	105108	2.400	Sector cadastral:49 Teren neimprejmuit;

B. Partea II. Proprietari și acte

Inscrieri privitoare la dreptul de proprietate și alte drepturi reale		Referințe
/		
Act Administrativ nr. 1099/15, din 05/04/2001 emis de CJPSDPAT SIBIU (titlu de proprietate);		
B1	Intabulare, drept de PROPRIETATE, dobandit prin Reconstituire, cota actuala 1/1 1) VASU EUFROSINA, Lipsă CNP 2) VASU G RADU, Lipsă CNP 3) VASU G VASILE 4) NITĂ G ANA, Lipsă CNP 5) SAVU G LIVIA, Lipsă CNP 6) VASU G VICTOR, Lipsă CNP 7) VASU G GHEORGHE, Lipsă CNP 8) DOBRIN G EUFROSINA, Lipsă CNP	A1


C. Partea III. SARCINI .

Inscrieri privind dezmembramintele dreptului de proprietate, drepturi reale de garanție și sarcini	Referințe
NU SUNT	

Teren

Nr cadastral	Suprafața (mp)*	Observații / Referințe
105108	2.400	

* Suprafața este determinată în planul de proiecție Stereo 70.



Date referitoare la teren

Crt	Categorie folosință	Intra vilan	Suprafața (mp)	Tarla	Parcelă	Nr. topo	Observații / Referințe
1	arabil	NU	2.400	52	1654/11	-	

Lungime Segmente

1) Valorile lungimilor segmentelor sunt obținute din proiecție în plan.

Punct început	X / Y	Punct sfârșit	X / Y	Lungime segment (** (m)
1	469.285,87 475.687,223	2	469.111,095 475.686,202	174.777
2	469.111,095 475.686,202	3	469.110,589 475.672,467	13.744
3	469.110,589 475.672,467	4	469.285,365 475.673,488	174.779
4	469.285,365 475.673,488	1	469.285,87 475.687,223	13.744

** Lungimile segmentelor sunt determinate în planul de proiecție Stereo 70 și sunt rotunjite la 1 milimetru.

***** Distanţa dintre puncte este formată din segmente cumulate ce sunt mai mici decât valoarea 1 milimetru.**

**DATE DESPRE IMOBILUL NR. 9456**

Oficiul de Cadastru și Publicitate Imobiliară SIBIU
Biroul de Cadastru și Publicitate Imobiliară Avrig

A. Partea I. Descrierea imobilului

TEREN Extravilan

Adresa: Jud. Sibiu

Nr. Crt	Nr cadastral Nr. topografic	Suprafața* (mp)	Observații / Referințe
A1	105109	2.800	Sector cadastral:49 Teren neimprejmuit;

B. Partea II. Proprietari și acte

Inscrieri privitoare la dreptul de proprietate și alte drepturi reale	Referințe
/	
Act Administrativ nr. 951/15, din 07/06/2000 emis de CJPSDPAT SIBIU (titlu de proprietate);	
B1	A1
Intabulare, drept de PROPRIETATE, dobandit prin Reconstituire, cota actuala 1/1 1) DOBRIN VICTOR, Lipsă CNP	


C. Partea III. SARCINI .

Inscrieri privind dezmembramintele dreptului de proprietate, drepturi reale de garanție și sarcini	Referințe
NU SUNT	

Teren

Nr cadastral	Suprafața (mp)*	Observații / Referințe
105109	2.800	

* Suprafața este determinată în planul de proiecție Stereo 70.



Date referitoare la teren

Crt	Categorie folosință	Intra vilan	Suprafața (mp)	Tarla	Parcelă	Nr. topo	Observații / Referințe
1	arabil	NU	2.800	52	951/15	-	

Lungime Segmente

1) Valorile lungimilor segmentelor sunt obținute din proiecție în plan.

Punct început	X / Y	Punct sfârșit	X / Y	Lungime segment (** (m)
1	469.286,459 475.703,247	2	469.111,686 475.702,226	174.776
2	469.111,686 475.702,226	3	469.111,095 475.686,202	16.035
3	469.111,095 475.686,202	4	469.285,87 475.687,223	174.777
4	469.285,87 475.687,223	1	469.286,459 475.703,247	16.035

** Lungimile segmentelor sunt determinate în planul de proiecție Stereo 70 și sunt rotunjite la 1 milimetru.

***** Distanţa dintre puncte este formată din segmente cumulate ce sunt mai mici decât valoarea 1 milimetru.**

**DATE DESPRE IMOBILUL NR. 9457**

Oficiul de Cadastru și Publicitate Imobiliară SIBIU
Biroul de Cadastru și Publicitate Imobiliară Avrig

A. Partea I. Descrierea imobilului

TEREN Extravilan

Adresa: Jud. Sibiu

Nr. Crt	Nr cadastral Nr. topografic	Suprafața* (mp)	Observații / Referințe
A1	105110	4.200	Sector cadastral:49 Teren neimprejmuit;

B. Partea II. Proprietari și acte

Inscrieri privitoare la dreptul de proprietate și alte drepturi reale	Referințe
/	
Act Administrativ nr. 989/15, din 23/06/2000 emis de CJPSDPAT SIBIU (titlu de proprietate);	
B1	A1
Intabulare, drept de PROPRIETATE, dobandit prin Reconstituire, cota actuala 1/1 1) BOGDAN G VASILE , Lipsă CNP	


C. Partea III. SARCINI .

Inscrieri privind dezmembramintele dreptului de proprietate, drepturi reale de garanție și sarcini	Referințe
NU SUNT	

Teren

Nr cadastral	Suprafața (mp)*	Observații / Referințe
105110	4.200	

* Suprafața este determinată în planul de proiecție Stereo 70.



Date referitoare la teren

Crt	Categorie folosință	Intravilan	Suprafața (mp)	Tarla	Parcelă	Nr. topo	Observații / Referințe
1	arabil	NU	4.200	52	1654/13	-	

Lungime Segmente

1) Valorile lungimilor segmentelor sunt obținute din proiecție în plan.

Punct început	X / Y	Punct sfârșit	X / Y	Lungime segment (** (m)
1	469.277,123 475.718,512	2	469.275,709 475.718,512	1.414
2	469.275,709 475.718,512	3	469.275,709 475.719,926	1.414
3	469.275,709 475.719,926	4	469.277,123 475.719,926	1.414
4	469.277,123 475.719,926	5	469.277,123 475.718,522	1.404
5	469.277,123 475.718,522	6	469.287,002 475.718,253	9.883

Punct început	X / Y	Punct sfârșit	X / Y	Lungime segment (** (m)
6	469.287,002 475.718,253	7	469.287,306 475.727,696	9.448
7	469.287,306 475.727,696	8	469.112,54 475.725,876	174.776
8	469.112,54 475.725,876	9	469.111,686 475.702,226	23.665
9	469.111,686 475.702,226	10	469.286,459 475.703,247	174.776
10	469.286,459 475.703,247	11	469.286,948 475.716,57	13.332
11	469.286,948 475.716,57	12	469.287,002 475.718,243	1.674
12	469.287,002 475.718,243	1	469.277,123 475.718,512	9.883

** Lungimile segmentelor sunt determinate în planul de proiecție Stereo 70 și sunt rotunjite la 1 milimetru.

*** Distanța dintre puncte este formată din segmente cumulate ce sunt mai mici decât valoarea 1 milimetru.

**DATE DESPRE IMOBILUL NR. 9458**

Oficiul de Cadastru și Publicitate Imobiliară SIBIU
Biroul de Cadastru și Publicitate Imobiliară Avrig

A. Partea I. Descrierea imobilului

TEREN Extravilan

Adresa: Jud. Sibiu

Nr. Crt	Nr cadastral Nr. topografic	Suprafața* (mp)	Observații / Referințe
A1	105111	1.500	Sector cadastral:49 Teren neimprejmuit;

B. Partea II. Proprietari și acte

Inscrieri privitoare la dreptul de proprietate și alte drepturi reale		Referințe
/		
Act Administrativ nr. 1055/15, din 10/01/2001 emis de CJPSDPAT SIBIU (titlu de proprietate);		
B1	Intabulare, drept de PROPRIETATE, dobandit prin Reconstituire, cota actuala 1/1 1) VASU G MARIA 2) POPA V VASILE, Lipsă CNP 3) POPA V GHEORGHE, Lipsă CNP	A1


C. Partea III. SARCINI .

Inscrieri privind dezmembramintele dreptului de proprietate, drepturi reale de garanție și sarcini	Referințe
NU SUNT	

Teren

Nr cadastral	Suprafața (mp)*	Observații / Referințe
105111	1.500	

* Suprafața este determinată în planul de proiecție Stereo 70.



Date referitoare la teren

Crt	Categorie folosință	Intra vilan	Suprafața (mp)	Tarla	Parcelă	Nr. topo	Observații / Referințe
1	arabil	NU	1.500	52	1654/14	-	

Lungime Segmente

1) Valorile lungimilor segmentelor sunt obținute din proiecție în plan.

Punct început	X / Y	Punct sfârșit	X / Y	Lungime segment (** (m)
1	469.112,54 475.725,876	2	469.287,306 475.727,696	174.776
2	469.287,306 475.727,696	3	469.287,583 475.736,281	8.589
3	469.287,583 475.736,281	4	469.112,797 475.734,461	174.796
4	469.112,797 475.734,461	1	469.112,54 475.725,876	8.589

** Lungimile segmentelor sunt determinate în planul de proiecție Stereo 70 și sunt rotunjite la 1 milimetru.

***** Distanţa dintre puncte este formată din segmente cumulate ce sunt mai mici decât valoarea 1 milimetru.**

**DATE DESPRE IMOBILUL NR. 9459**

Oficiul de Cadastru și Publicitate Imobiliară SIBIU
Biroul de Cadastru și Publicitate Imobiliară Avrig

A. Partea I. Descrierea imobilului

TEREN Extravilan

Adresa: Jud. Sibiu

Nr. Crt	Nr cadastral Nr. topografic	Suprafața* (mp)	Observații / Referințe
A1	105105	4.500	Sector cadastral:49 Teren neimprejmuit;

B. Partea II. Proprietari și acte

Inscrieri privitoare la dreptul de proprietate și alte drepturi reale	Referințe
/	
Act Notarial nr. 13, din 27/08/2002 emis de NP SALOMIE IOAN CRISTIAN (certificat de mostenitor);	
B1	A1
Intabulare, drept de PROPRIETATE, dobandit prin Succesiune, cota actuala 1/1 1) VASU LIVIA	


C. Partea III. SARCINI .

Inscrieri privind dezmembramintele dreptului de proprietate, drepturi reale de garanție și sarcini	Referințe
NU SUNT	

Teren

Nr cadastral	Suprafața (mp)*	Observații / Referințe
105105	4.500	

* Suprafața este determinată în planul de proiecție Stereo 70.



Date referitoare la teren

Crt	Categorie folosință	Intravilan	Suprafața (mp)	Tarla	Parcelă	Nr. topo	Observații / Referințe
1	arabil	NU	4.500	52	1654/15	-	

Lungime Segmente

1) Valorile lungimilor segmentelor sunt obținute din proiecție în plan.

Punct început	X / Y	Punct sfârșit	X / Y	Lungime segment (** (m)
1	469.113,567 475.760,21	2	469.112,797 475.734,461	25.761
2	469.112,797 475.734,461	3	469.287,583 475.736,281	174.796
3	469.287,583 475.736,281	4	469.288,411 475.762,031	25.763
4	469.288,411 475.762,031	1	469.113,567 475.760,21	174.853

** Lungimile segmentelor sunt determinate în planul de proiecție Stereo 70 și sunt rotunjite la 1 milimetru.

***** Distanţa dintre puncte este formată din segmente cumulate ce sunt mai mici decât valoarea 1 milimetru.**

**DATE DESPRE IMOBILUL NR. 9460**

Oficiul de Cadastru și Publicitate Imobiliară SIBIU
Biroul de Cadastru și Publicitate Imobiliară Avrig

A. Partea I. Descrierea imobilului

TEREN Extravilan

Adresa: Jud. Sibiu

Nr. Crt	Nr cadastral Nr. topografic	Suprafața* (mp)	Observații / Referințe
A1	105112	1.700	Sector cadastral:49 Teren neimprejmuit;

B. Partea II. Proprietari și acte

Inscrieri privitoare la dreptul de proprietate și alte drepturi reale	Referințe
/	
Act Administrativ nr. 810/15, din 26/04/1999 emis de CJPSDPAT SIBIU (titlu de proprietate);	
B1	A1
Intabulare, drept de PROPRIETATE, dobandit prin Reconstituire, cota actuala 1/1	
1) SERBU DUMITRU, Lipsă CNP	
2) SERBU OCTAVIAN, Lipsă CNP	
3) FLOREA MARIA, Lipsă CNP	


C. Partea III. SARCINI .

Inscrieri privind dezmembramintele dreptului de proprietate, drepturi reale de garanție și sarcini	Referințe
NU SUNT	

Teren

Nr cadastral	Suprafața (mp)*	Observații / Referințe
105112	1.700	

* Suprafața este determinată în planul de proiecție Stereo 70.



Date referitoare la teren

Crt	Categorie folosință	Intra vilan	Suprafața (mp)	Tarla	Parcelă	Nr. topo	Observații / Referințe
1	arabil	NU	1.700	52	1654/16	-	

Lungime Segmente

1) Valorile lungimilor segmentelor sunt obținute din proiecție în plan.

Punct început	X / Y	Punct sfârșit	X / Y	Lungime segment (** (m)
1	469.113,803 475.768,089	2	469.113,567 475.760,21	7.883
2	469.113,567 475.760,21	3	469.288,411 475.762,031	174.853
3	469.288,411 475.762,031	4	469.288,724 475.771,76	9.734
4	469.288,724 475.771,76	5	469.114,466 475.769,945	174.268
5	469.114,466 475.769,945	1	469.113,803 475.768,089	1.971

**** Lungimile segmentelor sunt determinate în planul de proiecție Stereo 70 și sunt rotunjite la 1 milimetru.**

***** Distanța dintre puncte este formată din segmente cumulate ce sunt mai mici decât valoarea 1 milimetru.**

**DATE DESPRE IMOBILUL NR. 9461**

Oficiul de Cadastru și Publicitate Imobiliară SIBIU
Biroul de Cadastru și Publicitate Imobiliară Avrig

A. Partea I. Descrierea imobilului

TEREN Extravilan

Adresa: Jud. Sibiu

Nr. Crt	Nr cadastral Nr. topografic	Suprafața* (mp)	Observații / Referințe
A1	105114	2.500	Sector cadastral:49 Teren neimprejmuit;

B. Partea II. Proprietari și acte

Inscrieri privitoare la dreptul de proprietate și alte drepturi reale		Referințe
/		
Act Notarial nr. 122, din 30/07/2019 emis de NP POPA CORNELIA (certificat de mostenitor);		
B1	Intabulare, drept de PROPRIETATE, dobandit prin Succesiune, cota actuala 1/1 1) SPRÎNCENATU VICTORIA	A1

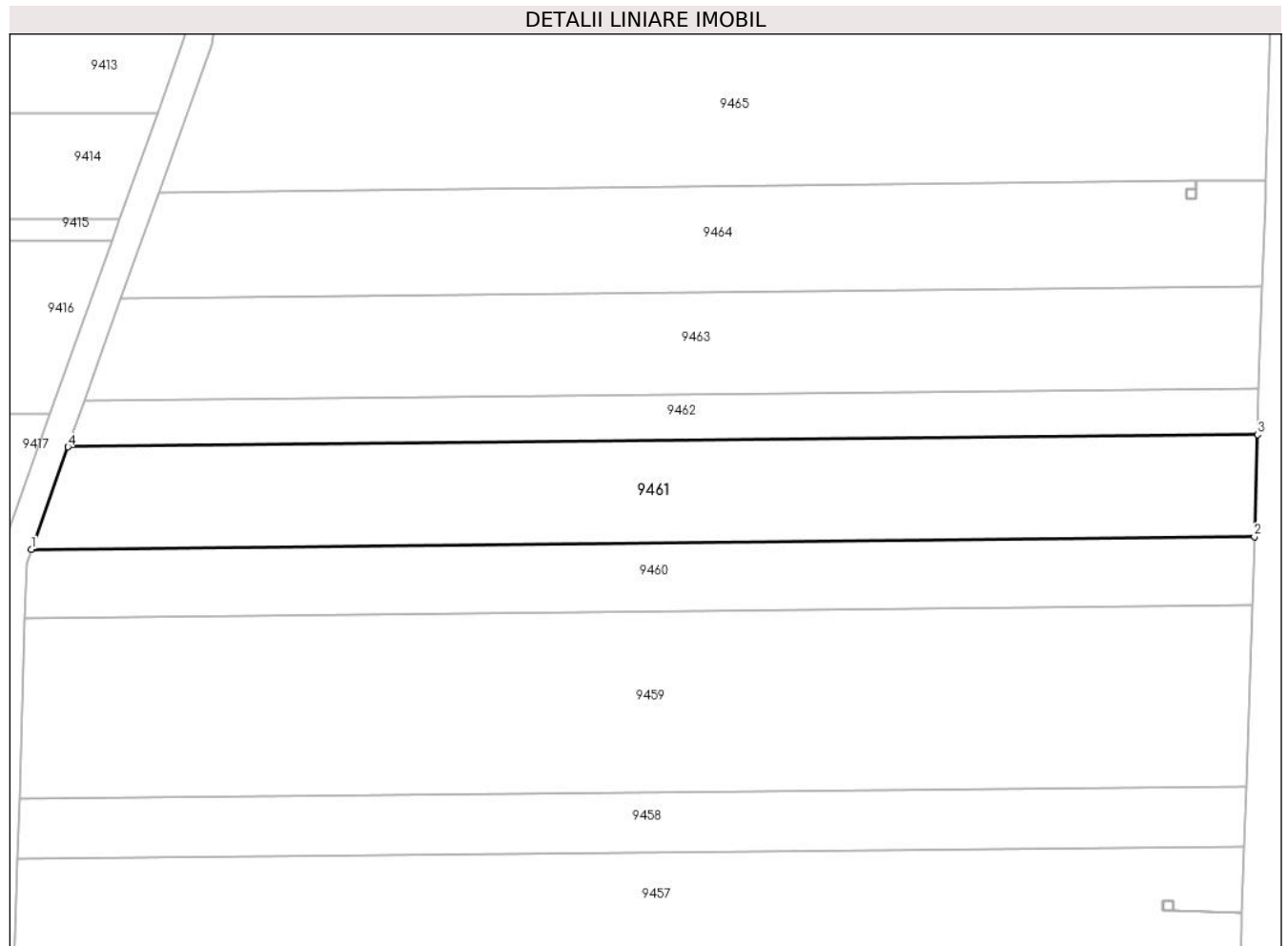
C. Partea III. SARCINI .

Inscrieri privind dezmembramintele dreptului de proprietate, drepturi reale de garanție și sarcini	Referințe
NU SUNT	

Teren

Nr cadastral	Suprafața (mp)*	Observații / Referințe
105114	2.500	

* Suprafața este determinată în planul de proiecție Stereo 70.



Date referitoare la teren

Crt	Categorie folosință	Intravilan	Suprafața (mp)	Tarla	Parcelă	Nr. topo	Observații / Referințe
1	arabil	NU	2.500	52	1654/17	-	

Lungime Segmente

1) Valorile lungimilor segmentelor sunt obținute din proiecție în plan.

Punct început	X / Y	Punct sfârșit	X / Y	Lungime segment (** (m)
1	469.114,466 475.769,945	2	469.288,724 475.771,76	174.268
2	469.288,724 475.771,76	3	469.289,193 475.786,31	14.557
3	469.289,193 475.786,31	4	469.119,686 475.784,544	169.516
4	469.119,686 475.784,544	1	469.114,466 475.769,945	15.504

** Lungimile segmentelor sunt determinate în planul de proiecție Stereo 70 și sunt rotunjite la 1 milimetru.

***** Distanţa dintre puncte este formată din segmente cumulate ce sunt mai mici decât valoarea 1 milimetru.**

**DATE DESPRE IMOBILUL NR. 9462**

Oficiul de Cadastru și Publicitate Imobiliară SIBIU
Biroul de Cadastru și Publicitate Imobiliară Avrig

A. Partea I. Descrierea imobilului

TEREN Extravilan

Adresa: Jud. Sibiu

Nr. Crt	Nr cadastral Nr. topografic	Suprafața* (mp)	Observații / Referințe
A1	105113	1.100	Sector cadastral:49 Teren neimprejmit;

B. Partea II. Proprietari și acte

Inscrieri privitoare la dreptul de proprietate și alte drepturi reale	Referințe
/	
Act Administrativ nr. 244/15, din 12/01/1996 emis de CJPSDPAT SIBIU (titlu de proprietate);	
B1	A1
Intabulare, drept de PROPRIETATE, dobandit prin Reconstituire, cota actuala 1/1	
1) MIRON VICTORIA, Lipsă CNP	
2) MIRON IONEL, Lipsă CNP	
3) MIRON ALEXANDRU, Lipsă CNP	

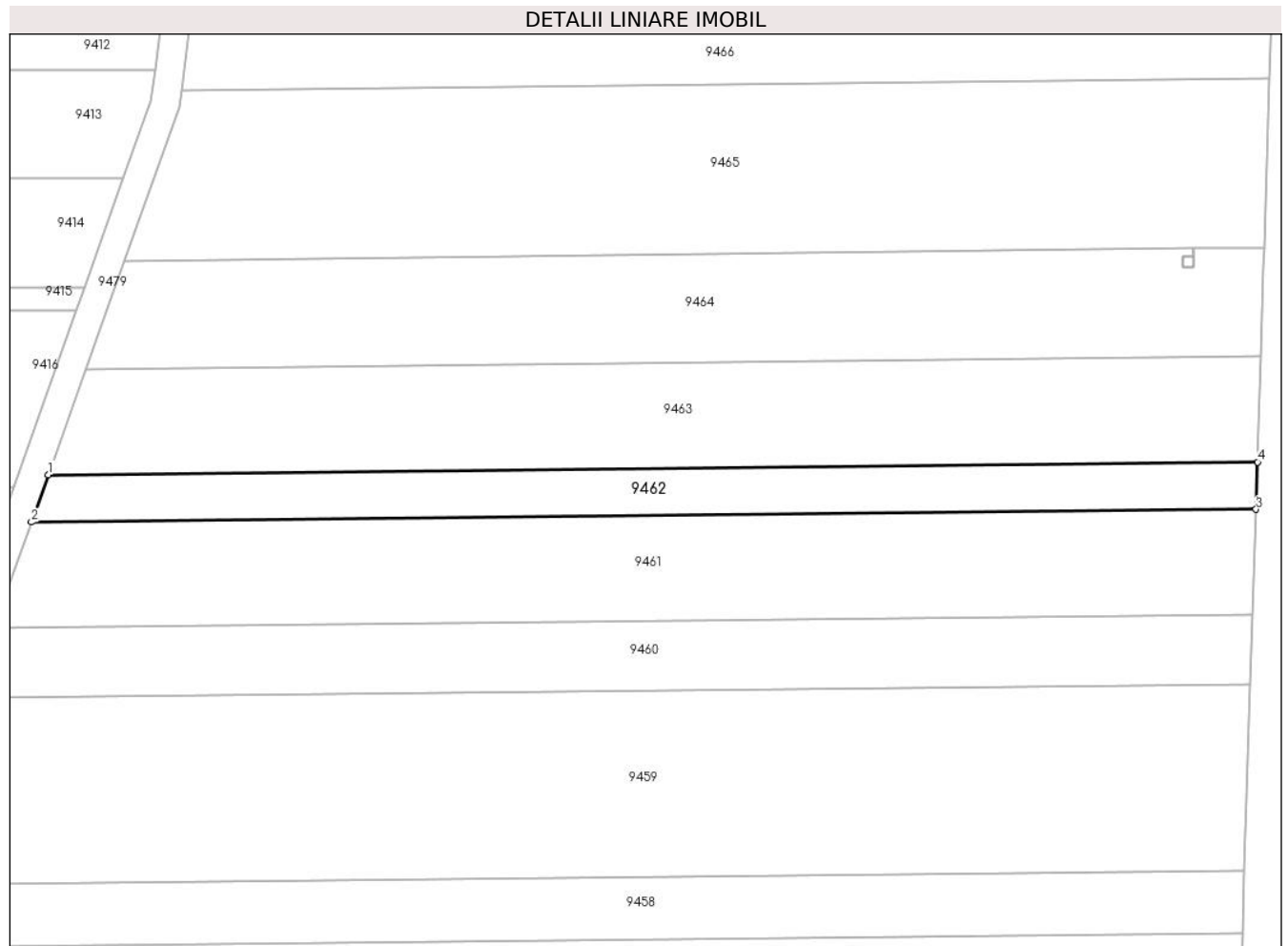
C. Partea III. SARCINI .

Inscrieri privind dezmembramintele dreptului de proprietate, drepturi reale de garanție și sarcini	Referințe
NU SUNT	

Teren

Nr cadastral	Suprafața (mp)*	Observații / Referințe
105113	1.100	

* Suprafața este determinată în planul de proiecție Stereo 70.



Date referitoare la teren

Crt	Categorie folosință	Intra vilan	Suprafața (mp)	Tarla	Parcelă	Nr. topo	Observații / Referințe
1	arabil	NU	1.100	52	1654/18	-	

Lungime Segmente

1) Valorile lungimilor segmentelor sunt obținute din proiecție în plan.

Punct început	X / Y	Punct sfârșit	X / Y	Lungime segment (** (m)
1	469.122,03 475.791,099	2	469.119,686 475.784,544	6.961
2	469.119,686 475.784,544	3	469.289,193 475.786,31	169.516
3	469.289,193 475.786,31	4	469.289,403 475.792,842	6.536
4	469.289,403 475.792,842	1	469.122,03 475.791,099	167.382

** Lungimile segmentelor sunt determinate în planul de proiecție Stereo 70 și sunt rotunjite la 1 milimetru.

***** Distanţa dintre puncte este formată din segmente cumulate ce sunt mai mici decât valoarea 1 milimetru.**

**DATE DESPRE IMOBILUL NR. 9463**

Oficiul de Cadastru și Publicitate Imobiliară SIBIU
Biroul de Cadastru și Publicitate Imobiliară Avrig

A. Partea I. Descrierea imobilului

TEREN Extravilan

Adresa: Jud. Sibiu

Nr. Crt	Nr cadastral Nr. topografic	Suprafața* (mp)	Observații / Referințe
A1	105115	2.400	Sector cadastral:49 Teren neimprejmuit;

B. Partea II. Proprietari și acte

Inscrieri privitoare la dreptul de proprietate și alte drepturi reale	Referințe
/	
Act Notarial nr. 75, din 20/05/2014 emis de NP POPA CORNELIA (certificat de mostenitor);	
B1 Intabulare, drept de PROPRIETATE, dobandit prin Succesiune, cota actuala 1/1 1) VÎLCU MIRELA-ELENA	A1


C. Partea III. SARCINI .

Inscrieri privind dezmembramintele dreptului de proprietate, drepturi reale de garanție și sarcini	Referințe
NU SUNT	

Teren

Nr cadastral	Suprafața (mp)*	Observații / Referințe
105115	2.400	

* Suprafața este determinată în planul de proiecție Stereo 70.



Date referitoare la teren

Crt	Categorie folosință	Intra vilan	Suprafața (mp)	Tarla	Parcelă	Nr. topo	Observații / Referințe
1	arabil	NU	2.400	52	1654/19	-	

Lungime Segmente

1) Valorile lungimilor segmentelor sunt obținute din proiecție în plan.

Punct început	X / Y	Punct sfârșit	X / Y	Lungime segment (** (m)
1	469.289,871 475.807,393	2	469.127,25 475.805,7	162.63
2	469.127,25 475.805,7	3	469.122,03 475.791,099	15.505
3	469.122,03 475.791,099	4	469.289,403 475.792,842	167.382
4	469.289,403 475.792,842	1	469.289,871 475.807,393	14.558

** Lungimile segmentelor sunt determinate în planul de proiecție Stereo 70 și sunt rotunjite la 1 milimetru.

***** Distanţa dintre puncte este formată din segmente cumulate ce sunt mai mici decât valoarea 1 milimetru.**

**DATE DESPRE IMOBILUL NR. 9464**

Oficiul de Cadastru și Publicitate Imobiliară SIBIU
Biroul de Cadastru și Publicitate Imobiliară Avrig

A. Partea I. Descrierea imobilului

TEREN Extravilan

Adresa: Jud. Sibiu

Nr. Crt	Nr cadastral Nr. topografic	Suprafața* (mp)	Observații / Referințe
A1	105116	2.400	Sector cadastral:49 Teren neimprejmuit;

B. Partea II. Proprietari și acte

Inscrieri privitoare la dreptul de proprietate și alte drepturi reale		Referințe
/		
Act Notarial nr. 20, din 09/04/2013 emis de NP SALOMIE IOAN CRISTIAN (certificat de mostenitor);		
B1	Intabulare, drept de PROPRIETATE, dobandit prin Succesiune, cota actuala 1/2 1) GRAMA MARIA	A1
B2	Intabulare, drept de PROPRIETATE, dobandit prin Succesiune, cota actuala 1/2 1) VASU ANA	A1


C. Partea III. SARCINI .

Inscrieri privind dezmembramintele dreptului de proprietate, drepturi reale de garanție și sarcini	Referințe
NU SUNT	

Teren

Nr cadastral	Suprafața (mp)*	Observații / Referințe
105116	2.400	

* Suprafața este determinată în planul de proiecție Stereo 70.



Date referitoare la teren

Crt	Categorie folosință	Intra vilan	Suprafața (mp)	Tarla	Parcelă	Nr. topo	Observații / Referințe
1	arabil	NU	2.400	52	1654/20	-	

Lungime Segmente

1) Valorile lungimilor segmentelor sunt obținute din proiecție în plan.

Punct început	X / Y	Punct sfârșit	X / Y	Lungime segment (** (m)
1	469.280,467 475.822,376	2	469.132,597 475.820,654	147.88
2	469.132,597 475.820,654	3	469.127,25 475.805,7	15.882
3	469.127,25 475.805,7	4	469.289,871 475.807,393	162.63
4	469.289,871 475.807,393	5	469.290,27 475.819,776	12.389
5	469.290,27 475.819,776	6	469.290,354 475.822,492	2.717

Punct început	X / Y	Punct sfârșit	X / Y	Lungime segment (** (m)
6	469.290,354 475.822,492	7	469.280,477 475.822,376	9.878
7	469.280,477 475.822,376	8	469.280,49 475.821,249	1.128
8	469.280,49 475.821,249	9	469.280,49 475.819,835	1.414
9	469.280,49 475.819,835	10	469.279,076 475.819,835	1.414
10	469.279,076 475.819,835	11	469.279,076 475.821,249	1.414
11	469.279,076 475.821,249	12	469.280,48 475.821,249	1.404
12	469.280,48 475.821,249	1	469.280,467 475.822,376	1.128

** Lungimile segmentelor sunt determinate în planul de proiecție Stereo 70 și sunt rotunjite la 1 milimetru.

*** Distanța dintre puncte este formată din segmente cumulate ce sunt mai mici decât valoarea 1 milimetru.

**DATE DESPRE IMOBILUL NR. 9465**

Oficiul de Cadastru și Publicitate Imobiliară SIBIU
Biroul de Cadastru și Publicitate Imobiliară Avrig

A. Partea I. Descrierea imobilului

TEREN Extravilan

Adresa: Jud. Sibiu

Nr. Crt	Nr cadastral Nr. topografic	Suprafața* (mp)	Observații / Referințe
A1	105117	3.600	Sector cadastral:49 Teren neimprejmuț;

B. Partea II. Proprietari și acte

Inscrieri privitoare la dreptul de proprietate și alte drepturi reale		Referințe
/		
Act Notarial nr. 15, din 07/03/2018 emis de NP SALOMIE IOAN CRISTIAN (certificat de mostenitor);		
B1	Intabulare, drept de PROPRIETATE, dobandit prin Succesiune, cota actuala 1/3 1) VASU LIVIU-VASILE	A1
B2	Intabulare, drept de PROPRIETATE, dobandit prin Succesiune, cota actuala 1/3 1) VASU IONEL	A1
B3	Intabulare, drept de PROPRIETATE, dobandit prin Succesiune, cota actuala 1/3 1) VASU VASILE	A1
Act Administrativ nr. 6391, din 04/10/2023 emis de PRIMĂRIA COMUNEI ARPAȘU DE JOS (adeverinta);		
B4	Se notează posesia faptică asupra faptei de 1/1 în favoarea lui. 1) SC SOBIS SOLUTIONS SRL, CIF:12018818	A1


C. Partea III. SARCINI .

Inscrieri privind dezmembramintele dreptului de proprietate, drepturi reale de garanție și sarcini		Referințe
NU SUNT		

Teren

Nr cadastral	Suprafața (mp)*	Observații / Referințe
105117	3.600	

* Suprafața este determinată în planul de proiecție Stereo 70.



Date referitoare la teren

Crt	Categorie folosință	Intravilan	Suprafața (mp)	Tarla	Parcelă	Nr. topo	Observații / Referințe
1	arabil	NU	3.600	52	1654/21	-	

Lungime Segmente

1) Valorile lungimilor segmentelor sunt obținute din proiecție în plan.

Punct început	X / Y	Punct sfârșit	X / Y	Lungime segment (** (m)
1	469.132,597 475.820,654	2	469.280,467 475.822,376	147.88
2	469.280,467 475.822,376	3	469.280,477 475.822,376	0.01
3	469.280,477 475.822,376	4	469.290,354 475.822,492	9.878
4	469.290,354 475.822,492	5	469.291,078 475.845,885	23.404
5	469.291,078 475.845,885	6	469.140,454 475.844,13	150.635

Punct început	X / Y	Punct sfârșit	X / Y	Lungime segment (** (m)
6	469.140,454 475.844,13	7	469.140,166 475.841,824	2.324
7	469.140,166 475.841,824	1	469.132,597 475.820,654	22.482

** Lungimile segmentelor sunt determinate în planul de proiecție Stereo 70 și sunt rotunjite la 1 milimetru.

*** Distanța dintre puncte este formată din segmente cumulate ce sunt mai mici decât valoarea 1 milimetru.

**DATE DESPRE IMOBILUL NR. 9466**

Oficiul de Cadastru și Publicitate Imobiliară SIBIU
Biroul de Cadastru și Publicitate Imobiliară Avrig

A. Partea I. Descrierea imobilului

TEREN Extravilan

Adresa: Jud. Sibiu

Nr. Crt	Nr cadastral Nr. topografic	Suprafața* (mp)	Observații / Referințe
A1	105120	3.200	Sector cadastral:49 Teren neimprejmuit;

B. Partea II. Proprietari și acte

Inscrieri privitoare la dreptul de proprietate și alte drepturi reale	Referințe
/	
Act Administrativ nr. 1004/15, din 05/07/2000 emis de CJPSDPAT SIBIU (titlu de proprietate);	
B1	A1
Intabulare, drept de PROPRIETATE, dobandit prin Reconstituire, cota actuala 1/1 1) DOBRIN MARIA DEFUNCT:Da	


C. Partea III. SARCINI .

Inscrieri privind dezmembramintele dreptului de proprietate, drepturi reale de garanție și sarcini	Referințe
NU SUNT	

Teren

Nr cadastral	Suprafața (mp)*	Observații / Referințe
105120	3.200	

* Suprafața este determinată în planul de proiecție Stereo 70.



Date referitoare la teren

Crt	Categorie folosință	Intravilan	Suprafața (mp)	Tarla	Parcelă	Nr. topo	Observații / Referințe
1	arabil	NU	3.200	52	1654/22	-	

Lungime Segmente

1) Valorile lungimilor segmentelor sunt obținute din proiecție în plan.

Punct început	X / Y	Punct sfârșit	X / Y	Lungime segment (** (m)
1	469.142,827 475.863,168	2	469.140,454 475.844,13	19.185
2	469.140,454 475.844,13	3	469.291,078 475.845,885	150.635
3	469.291,078 475.845,885	4	469.291,74 475.867,277	21.403
4	469.291,74 475.867,277	5	469.142,809 475.865,543	148.941
5	469.142,809 475.865,543	1	469.142,827 475.863,168	2.375

**** Lungimile segmentelor sunt determinate în planul de proiecție Stereo 70 și sunt rotunjite la 1 milimetru.**

***** Distanța dintre puncte este formată din segmente cumulate ce sunt mai mici decât valoarea 1 milimetru.**

**DATE DESPRE IMOBILUL NR. 9467**

Oficiul de Cadastru și Publicitate Imobiliară SIBIU
Biroul de Cadastru și Publicitate Imobiliară Avrig

A. Partea I. Descrierea imobilului

TEREN Extravilan

Adresa: Jud. Sibiu

Nr. Crt	Nr cadastral Nr. topografic	Suprafața* (mp)	Observații / Referințe
A1	105121	2.500	Sector cadastral:49 Teren neimprejmit;

B. Partea II. Proprietari și acte

Inscrieri privitoare la dreptul de proprietate și alte drepturi reale	Referințe
/	
Act Notarial nr. 133, din 29/09/2020 emis de BNP POPA CORNELIA (certificat de mostenitor);	
B1	Intabulare, drept de PROPRIETATE, dobandit prin Succesiune, cota actuala 1/1 1) IOANID LIVIA
Act Administrativ nr. 6392, din 04/10/2023 emis de PRIMĂRIA COMUNEI ARPAȘU DE JOS (adeverinta);	
B2	Se notează posesia faptică asupra faptei de 1/1 în favoarea lui. 1) VASU VASILE-IOAN 2) VASU ANCA-MARIA

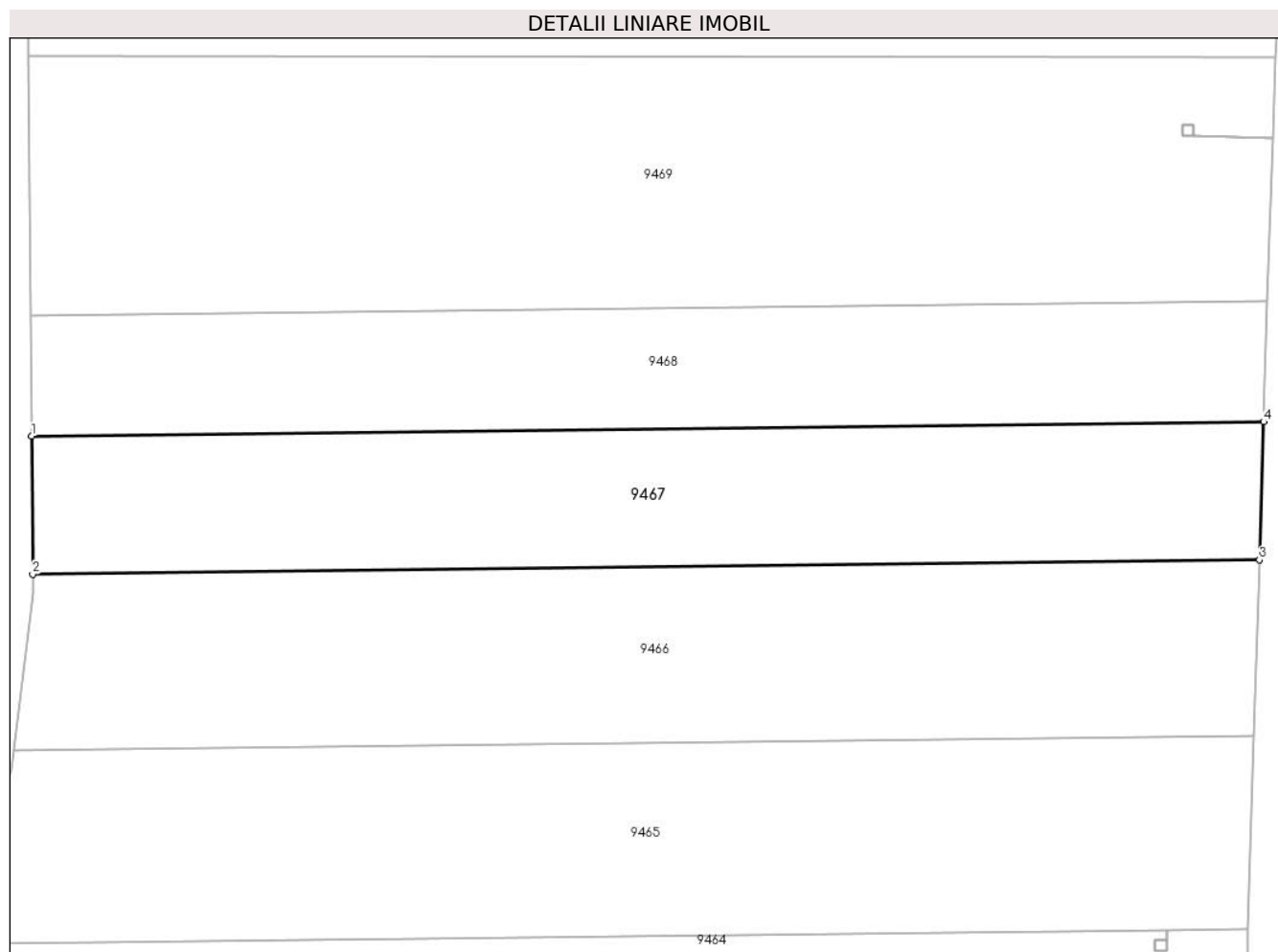
C. Partea III. SARCINI .

Inscrieri privind dezmembramintele dreptului de proprietate, drepturi reale de garanție și sarcini	Referințe
NU SUNT	

Teren

Nr cadastral	Suprafața (mp)*	Observații / Referințe
105121	2.500	

* Suprafața este determinată în planul de proiecție Stereo 70.



Date referitoare la teren

Crt	Categorie folosință	Intravilan	Suprafața (mp)	Tarla	Parcelă	Nr. topo	Observații / Referințe
1	arabil	NU	2.500	52	1654/23	-	

Lungime Segmente

1) Valorile lungimilor segmentelor sunt obținute din proiecție în plan.

Punct început	X / Y	Punct sfârșit	X / Y	Lungime segment (** (m)
1	469.142,68 475.882,291	2	469.142,809 475.865,543	16.749
2	469.142,809 475.865,543	3	469.291,74 475.867,277	148.941
3	469.291,74 475.867,277	4	469.292,258 475.884,033	16.764
4	469.292,258 475.884,033	1	469.142,68 475.882,291	149.588

** Lungimile segmentelor sunt determinate în planul de proiecție Stereo 70 și sunt rotunjite la 1 milimetru.

***** Distanţa dintre puncte este formată din segmente cumulate ce sunt mai mici decât valoarea 1 milimetru.**

**DATE DESPRE IMOBILUL NR. 9468**

Oficiul de Cadastru și Publicitate Imobiliară SIBIU
Biroul de Cadastru și Publicitate Imobiliară Avrig

A. Partea I. Descrierea imobilului

TEREN Extravilan

Adresa: Jud. Sibiu

Nr. Crt	Nr cadastral Nr. topografic	Suprafața* (mp)	Observații / Referințe
A1	105118	2.200	Sector cadastral:49 Teren neimpregmuit;

B. Partea II. Proprietari și acte

Inscrieri privitoare la dreptul de proprietate și alte drepturi reale		Referințe
/		
Act Administrativ nr. 940/15, din 01/06/2000 emis de CJPSDPAT SIBIU (titlu de proprietate);		
B1	Intabulare, drept de PROPRIETATE, dobândit prin Reconstituire, cota actuala 8/16 1) CIUPERCĂ MARIA, lipsă CNP	A1
Act Notarial nr. 27, din 16/05/2007 emis de NP SALOMIE IOAN CRISTIAN (certificat de mostenitor);		
B2	Intabulare, drept de PROPRIETATE, dobândit prin Succesiune, cota actuala 3/16 1) GIURCOIU SIMONA	A1
B3	Intabulare, drept de PROPRIETATE, dobândit prin Succesiune, cota actuala 3/16 1) GRAMA OVIDIU	A1
Act Notarial nr. 27, din 16/05/2007 emis de BNP SALOMIE IOAN CRISTIAN (certificat de mostenitor);		
B4	Intabulare, drept de PROPRIETATE, dobândit prin Succesiune, cota actuala 2/16 1) GRAMA MARIA, Lipsă CNP	A1


C. Partea III. SARCINI .

Inscrieri privind dezmembramintele dreptului de proprietate, drepturi reale de garanție și sarcini	Referințe
NU SUNT	

Teren

Nr cadastral	Suprafața (mp)*	Observații / Referințe
105118	2.200	

* Suprafața este determinată în planul de proiecție Stereo 70.



Date referitoare la teren

Crt	Categorie folosință	Intra vilan	Suprafața (mp)	Tarla	Parcelă	Nr. topo	Observații / Referințe
1	arabil	NU	2.200	52	1654/24	-	

Lungime Segmente

1) Valorile lungimilor segmentelor sunt obținute din proiecție în plan.

Punct început	X / Y	Punct sfârșit	X / Y	Lungime segment (** (m)
1	469.142,567 475.896,97	2	469.142,68 475.882,291	14.679
2	469.142,68 475.882,291	3	469.292,258 475.884,033	149.588
3	469.292,258 475.884,033	4	469.292,713 475.898,719	14.693
4	469.292,713 475.898,719	1	469.142,567 475.896,97	150.156

** Lungimile segmentelor sunt determinate în planul de proiecție Stereo 70 și sunt rotunjite la 1 milimetru.

***** Distanţa dintre puncte este formată din segmente cumulate ce sunt mai mici decât valoarea 1 milimetru.**

**DATE DESPRE IMOBILUL NR. 9469**

Oficiul de Cadastru și Publicitate Imobiliară SIBIU
Biroul de Cadastru și Publicitate Imobiliară Avrig

A. Partea I. Descrierea imobilului

TEREN Extravilan

Adresa: Jud. Sibiu

Nr. Crt	Nr cadastral Nr. topografic	Suprafața* (mp)	Observații / Referințe
A1	105122	4.600	Sector cadastral:49 Teren neimprejmuit;

B. Partea II. Proprietari și acte

Inscrieri privitoare la dreptul de proprietate și alte drepturi reale	Referințe
/	
Act Administrativ nr. 1058/15, din 11/01/2001 emis de CJPSDPAT SIBIU (titlu de proprietate);	
B1	A1
Intabulare, drept de PROPRIETATE, dobandit prin Reconstituire, cota actuala 1/1 1) VASU OLIMPIA, Lipsă CNP	


C. Partea III. SARCINI .

Inscrieri privind dezmembramintele dreptului de proprietate, drepturi reale de garanție și sarcini	Referințe
NU SUNT	

Teren

Nr cadastral	Suprafața (mp)*	Observații / Referințe
105122	4.600	

* Suprafața este determinată în planul de proiecție Stereo 70.



Date referitoare la teren

Crt	Categorie folosință	Intravilan	Suprafața (mp)	Tarla	Parcelă	Nr. topo	Observații / Referințe
1	arabil	NU	4.600	52	1654/25	-	

Lungime Segmente

1) Valorile lungimilor segmentelor sunt obținute din proiecție în plan.

Punct început	X / Y	Punct sfârșit	X / Y	Lungime segment (** (m)
1	469.292,713 475.898,719	2	469.293,323 475.918,44	19.73
2	469.293,323 475.918,44	3	469.283,759 475.918,679	9.568
3	469.283,759 475.918,679	4	469.282,345 475.918,679	1.414
4	469.282,345 475.918,679	5	469.282,345 475.920,093	1.414
5	469.282,345 475.920,093	6	469.283,759 475.920,093	1.414

Punct început	X / Y	Punct sfârșit	X / Y	Lungime segment (** (m)
6	469.283,759 475.920,093	7	469.283,759 475.918,689	1.404
7	469.283,759 475.918,689	8	469.293,324 475.918,45	9.568
8	469.293,324 475.918,45	9	469.293,72 475.928,318	9.876
9	469.293,72 475.928,318	10	469.142,326 475.928,435	151.394
10	469.142,326 475.928,435	11	469.142,567 475.896,97	31.466
11	469.142,567 475.896,97	1	469.292,713 475.898,719	150.156

** Lungimile segmentelor sunt determinate în planul de proiecție Stereo 70 și sunt rotunjite la 1 milimetru.

*** Distanța dintre puncte este formată din segmente cumulate ce sunt mai mici decât valoarea 1 milimetru.

**DATE DESPRE IMOBILUL NR. 9470**

Oficiul de Cadastru și Publicitate Imobiliară SIBIU
Biroul de Cadastru și Publicitate Imobiliară Avrig

A. Partea I. Descrierea imobilului

TEREN Extravilan

Adresa: Jud. Sibiu

Nr. Crt	Nr cadastral Nr. topografic	Suprafața* (mp)	Observații / Referințe
A1	105119	5.000	Sector cadastral:49 Teren neimprejmuț;

B. Partea II. Proprietari și acte

Inscrieri privitoare la dreptul de proprietate și alte drepturi reale	Referințe
/	
Act Notarial nr. 242, din 18/12/2014 emis de NP POPA CORNELIA (certificat de mostenitor);	
B1	Intabulare, drept de PROPRIETATE, dobândit prin Succesiune, cota actuala 1/1 1) BOERIU IONEL-ILIE
Act Administrativ nr. 6393, din 04/10/2023 emis de PRIMĂRIA COMUNEI ARPAȘU DE JOS (adeverinta);	
B2	Se notează posesia faptică asupra faptei de 1/1 în favoarea lui. 1) VASU VASILE-IOAN

C. Partea III. SARCINI .

Inscrieri privind dezmembramintele dreptului de proprietate, drepturi reale de garanție și sarcini	Referințe
NU SUNT	

Teren

Nr cadastral	Suprafața (mp)*	Observații / Referințe
105119	5.000	

* Suprafața este determinată în planul de proiecție Stereo 70.



Date referitoare la teren

Crt	Categorie folosință	Intra vilan	Suprafața (mp)	Tarla	Parcelă	Nr. topo	Observații / Referințe
1	arabil	NU	5.000	52	1654/26	-	

Lungime Segmente

1) Valorile lungimilor segmentelor sunt obținute din proiecție în plan.

Punct început	X / Y	Punct sfârșit	X / Y	Lungime segment (** (m)
1	469.142,326 475.928,435	2	469.293,72 475.928,318	151.394
2	469.293,72 475.928,318	3	469.295,145 475.961,161	32.874
3	469.295,145 475.961,161	4	469.142,073 475.961,28	153.072
4	469.142,073 475.961,28	1	469.142,326 475.928,435	32.845

** Lungimile segmentelor sunt determinate în planul de proiecție Stereo 70 și sunt rotunjite la 1 milimetru.

***** Distanţa dintre puncte este formată din segmente cumulate ce sunt mai mici decât valoarea 1 milimetru.**

**DATE DESPRE IMOBILUL NR. 9471**

Oficiul de Cadastru și Publicitate Imobiliară SIBIU
Biroul de Cadastru și Publicitate Imobiliară Avrig

A. Partea I. Descrierea imobilului

TEREN Extravilan

Adresa: Jud. Sibiu

Nr. Crt	Nr cadastral Nr. topografic	Suprafața* (mp)	Observații / Referințe
A1	105123	5.600	Sector cadastral:49 Teren neimprejmuit;

B. Partea II. Proprietari și acte

Inscrieri privitoare la dreptul de proprietate și alte drepturi reale	Referințe
/	
Act Notarial nr. 463, din 21/05/2010 emis de NP SALOMIE IOAN CRISTIAN (act de partaj);	
B1	A1
Intabulare, drept de PROPRIETATE, dobandit prin Conventie, cota actuala 1/1 1) TELEA CORNELIA	

C. Partea III. SARCINI .

Inscrieri privind dezmembramintele dreptului de proprietate, drepturi reale de garanție și sarcini	Referințe
NU SUNT	

Teren

Nr cadastral	Suprafața (mp)*	Observații / Referințe
105123	5.600	

* Suprafața este determinată în planul de proiecție Stereo 70.



Date referitoare la teren

Crt	Categorie folosință	Intravilan	Suprafața (mp)	Tarla	Parcelă	Nr. topo	Observații / Referințe
1	arabil	NU	5.600	52	1654/27	-	

Lungime Segmente

1) Valorile lungimilor segmentelor sunt obținute din proiecție în plan.

Punct început	X / Y	Punct sfârșit	X / Y	Lungime segment (** (m)
1	469.296,722 475.997,523	2	469.141,794 475.997,643	154.929
2	469.141,794 475.997,643	3	469.142,073 475.961,28	36.365
3	469.142,073 475.961,28	4	469.295,145 475.961,161	153.072
4	469.295,145 475.961,161	1	469.296,722 475.997,523	36.397

** Lungimile segmentelor sunt determinate în planul de proiecție Stereo 70 și sunt rotunjite la 1 milimetru.

***** Distanţa dintre puncte este formată din segmente cumulate ce sunt mai mici decât valoarea 1 milimetru.**

**DATE DESPRE IMOBILUL NR. 9472**

Oficiul de Cadastru și Publicitate Imobiliară SIBIU
Biroul de Cadastru și Publicitate Imobiliară Avrig

A. Partea I. Descrierea imobilului

TEREN Extravilan

Adresa: Jud. Sibiu

Nr. Crt	Nr cadastral Nr. topografic	Suprafața* (mp)	Observații / Referințe
A1	105124	5.400	Sector cadastral:49 Teren neimprejmuit;

B. Partea II. Proprietari și acte

Inscrieri privitoare la dreptul de proprietate și alte drepturi reale		Referințe
/		
Act Notarial nr. 921, din 14/06/2005 emis de NP POPA CORNELIA (act de partaj);		
B1	Intabulare, drept de PROPRIETATE, dobandit prin Conventie, cota actuala 1/1 1) STOICA SILVIA-ADRIANA	A1


C. Partea III. SARCINI .

Inscrieri privind dezmembramintele dreptului de proprietate, drepturi reale de garanție și sarcini	Referințe
NU SUNT	

Teren

Nr cadastral	Suprafața (mp)*	Observații / Referințe
105124	5.400	

* Suprafața este determinată în planul de proiecție Stereo 70.



Date referitoare la teren

Crt	Categorie folosință	Intravilan	Suprafața (mp)	Tarla	Parcelă	Nr. topo	Observații / Referințe
1	arabil	NU	5.400	52	1654/28	-	

Lungime Segmente

1) Valorile lungimilor segmentelor sunt obținute din proiecție în plan.

Punct început	X / Y	Punct sfârșit	X / Y	Lungime segment (** (m)
1	469.296,722 475.997,523	2	469.297,691 476.019,843	22.341
2	469.297,691 476.019,843	3	469.287,285 476.020,694	10.441
3	469.287,285 476.020,694	4	469.287,285 476.019,29	1.404
4	469.287,285 476.019,29	5	469.285,871 476.019,29	1.414
5	469.285,871 476.019,29	6	469.285,871 476.020,704	1.414

Punct început	X / Y	Punct sfârșit	X / Y	Lungime segment (** (m)
6	469.285,871 476.020,704	7	469.287,285 476.020,704	1.414
7	469.287,285 476.020,704	8	469.297,691 476.019,853	10.441
8	469.297,691 476.019,853	9	469.297,921 476.032,204	12.353
9	469.297,921 476.032,204	10	469.141,527 476.032,325	156.394
10	469.141,527 476.032,325	11	469.141,794 475.997,643	34.683
11	469.141,794 475.997,643	1	469.296,722 475.997,523	154.929

** Lungimile segmentelor sunt determinate în planul de proiecție Stereo 70 și sunt rotunjite la 1 milimetru.

*** Distanța dintre puncte este formată din segmente cumulate ce sunt mai mici decât valoarea 1 milimetru.

**DATE DESPRE IMOBILUL NR. 9473**

Oficiul de Cadastru și Publicitate Imobiliară SIBIU
Biroul de Cadastru și Publicitate Imobiliară Avrig

A. Partea I. Descrierea imobilului

TEREN Extravilan

Adresa: Jud. Sibiu

Nr. Crt	Nr cadastral Nr. topografic	Suprafața* (mp)	Observații / Referințe
A1	105125	2.200	Sector cadastral:49 Teren neimprejmuit;

B. Partea II. Proprietari și acte

Inscrieri privitoare la dreptul de proprietate și alte drepturi reale	Referințe
/	
Act Administrativ nr. 995/15, din 28/08/2000 emis de CJPSDPAT SIBIU (titlu de proprietate);	
B1	A1
Intabulare, drept de PROPRIETATE, dobandit prin Reconstituire, cota actuala 1/1 1) MANDAN AUREL , Lipsă CNP	


C. Partea III. SARCINI .

Inscrieri privind dezmembramintele dreptului de proprietate, drepturi reale de garanție și sarcini	Referințe
NU SUNT	

Teren

Nr cadastral	Suprafața (mp)*	Observații / Referințe
105125	2.200	

* Suprafața este determinată în planul de proiecție Stereo 70.



Date referitoare la teren

Crt	Categorie folosință	Intravilan	Suprafața (mp)	Tarla	Parcelă	Nr. topo	Observații / Referințe
1	arabil	NU	2.200	52	1654/29	-	

Lungime Segmente

1) Valorile lungimilor segmentelor sunt obținute din proiecție în plan.

Punct început	X / Y	Punct sfârșit	X / Y	Lungime segment (** (m)
1	469.141,527 476.032,325	2	469.297,921 476.032,204	156.394
2	469.297,921 476.032,204	3	469.298,185 476.046,395	14.193
3	469.298,185 476.046,395	4	469.145,489 476.046,513	152.696
4	469.145,489 476.046,513	5	469.141,502 476.035,677	11.547
5	469.141,502 476.035,677	1	469.141,527 476.032,325	3.352

**** Lungimile segmentelor sunt determinate în planul de proiecție Stereo 70 și sunt rotunjite la 1 milimetru.**

***** Distanța dintre puncte este formată din segmente cumulate ce sunt mai mici decât valoarea 1 milimetru.**

**DATE DESPRE IMOBILUL NR. 9474**

Oficiul de Cadastru și Publicitate Imobiliară SIBIU
Biroul de Cadastru și Publicitate Imobiliară Avrig

A. Partea I. Descrierea imobilului

TEREN Extravilan

Adresa: Jud. Sibiu

Nr. Crt	Nr cadastral Nr. topografic	Suprafața* (mp)	Observații / Referințe
A1	105126	2.800	Sector cadastral:49 Teren neimprejmuț;

B. Partea II. Proprietari și acte

Inscrieri privitoare la dreptul de proprietate și alte drepturi reale	Referințe
/	
Act Notarial nr. 1918, din 06/09/2011 emis de NP POPA CORNELIA (contract de vanzare-cumparare);	
B1	A1
Intabulare, drept de PROPRIETATE, dobandit prin Conventie, cota actuala 1/1 1) SC SOBIS SOLUTIONS SRL , CIF:12018818	
Act Administrativ nr. 6394, din 04/10/2023 emis de PRIMĂRIA COMUNEI ARPAȘU DE JOS (adeverinta);	
B2	A1
Se notează posesia faptică asupra faptei de 1/1 în favoarea lui. 1) BĂLAȘA MARILENA-OLIMPIA	


C. Partea III. SARCINI .

Inscrieri privind dezmembramintele dreptului de proprietate, drepturi reale de garanție și sarcini	Referințe
NU SUNT	

Teren

Nr cadastral	Suprafața (mp)*	Observații / Referințe
105126	2.800	

* Suprafața este determinată în planul de proiecție Stereo 70.



Date referitoare la teren

Crt	Categorie folosință	Intravilan	Suprafața (mp)	Tarla	Parcelă	Nr. topo	Observații / Referințe
1	arabil	NU	2.800	52	1654/30	-	

Lungime Segmente

1) Valorile lungimilor segmentelor sunt obținute din proiecție în plan.

Punct început	X / Y	Punct sfârșit	X / Y	Lungime segment (** (m)
1	469.145,489 476.046,513	2	469.298,185 476.046,395	152.696
2	469.298,185 476.046,395	3	469.298,375 476.056,588	10.194
3	469.298,375 476.056,588	4	469.297,042 476.065,178	8.694
4	469.297,042 476.065,178	5	469.152,399 476.065,29	144.643
5	469.152,399 476.065,29	1	469.145,489 476.046,513	20.008

**** Lungimile segmentelor sunt determinate în planul de proiecție Stereo 70 și sunt rotunjite la 1 milimetru.**

***** Distanța dintre puncte este formată din segmente cumulate ce sunt mai mici decât valoarea 1 milimetru.**

**DATE DESPRE IMOBILUL NR. 9475**

Oficiul de Cadastru și Publicitate Imobiliară SIBIU
Biroul de Cadastru și Publicitate Imobiliară Avrig

A. Partea I. Descrierea imobilului

TEREN Extravilan

Adresa: Jud. Sibiu

Nr. Crt	Nr cadastral Nr. topografic	Suprafața* (mp)	Observații / Referințe
A1	105127	2.200	Sector cadastral:49 Teren neimprejmut;

B. Partea II. Proprietari și acte

Inscrieri privitoare la dreptul de proprietate și alte drepturi reale		Referințe
/		
Act Administrativ nr. 1109/15, din 18/04/2001 emis de CJPSDPAT SIBIU (titlu de proprietate);		
B1	Intabulare, drept de PROPRIETATE, dobandit prin Reconstituire, cota actuala 1/1	A1
	1) BÎRSAN V ANA , Lipsă CNP 2) BÎRSAN N NICOLAE , Lipsă CNP 3) BÎRSAN MARIA , Lipsă CNP 4) BÎRSAN N GHEORGHE , Lipsă CNP	

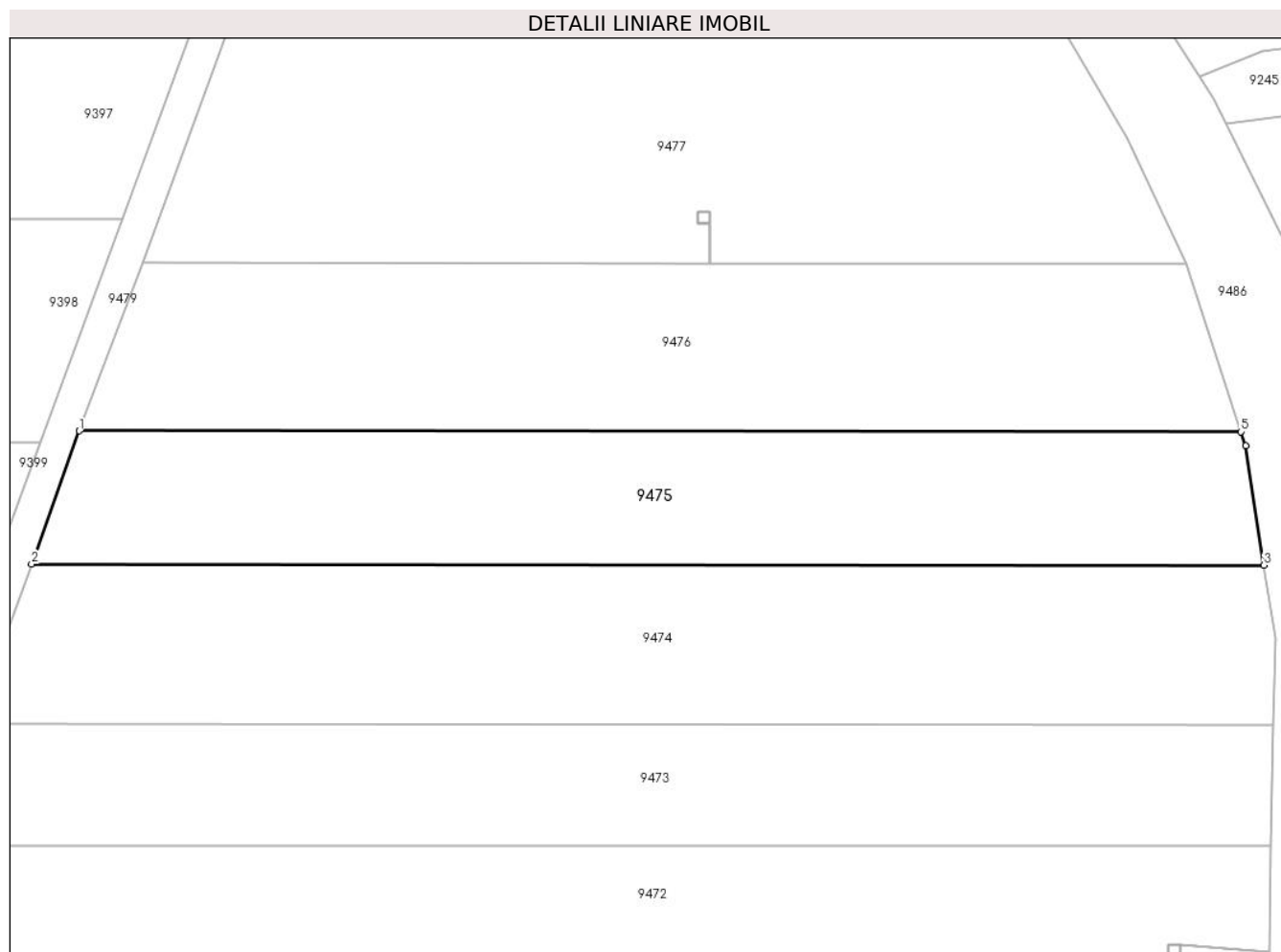
C. Partea III. SARCINI .

Inscrieri privind dezmembramintele dreptului de proprietate, drepturi reale de garanție și sarcini	Referințe
NU SUNT	

Teren

Nr cadastral	Suprafața (mp)*	Observații / Referințe
105127	2.200	

* Suprafața este determinată în planul de proiecție Stereo 70.



Date referitoare la teren

Crt	Categorie folosință	Intravilan	Suprafața (mp)	Tarla	Parcelă	Nr. topo	Observații / Referințe
1	arabil	NU	2.200	52	1654/31	-	

Lungime Segmente

1) Valorile lungimilor segmentelor sunt obținute din proiecție în plan.

Punct început	X / Y	Punct sfârșit	X / Y	Lungime segment (** (m)
1	469.157,998 476.080,93	2	469.152,399 476.065,29	16.612
2	469.152,399 476.065,29	3	469.297,042 476.065,178	144.643
3	469.297,042 476.065,178	4	469.294,895 476.079,164	14.149
4	469.294,895 476.079,164	5	469.294,35 476.080,825	1.748
5	469.294,35 476.080,825	1	469.157,998 476.080,93	136.352

**** Lungimile segmentelor sunt determinate în planul de proiecție Stereo 70 și sunt rotunjite la 1 milimetru.**

***** Distanța dintre puncte este formată din segmente cumulate ce sunt mai mici decât valoarea 1 milimetru.**

**DATE DESPRE IMOBILUL NR. 9476**

Oficiul de Cadastru și Publicitate Imobiliară SIBIU
Biroul de Cadastru și Publicitate Imobiliară Avrig

A. Partea I. Descrierea imobilului

TEREN Extravilan

Adresa: Jud. Sibiu

Nr. Crt	Nr cadastral Nr. topografic	Suprafața* (mp)	Observații / Referințe
A1	105128	2.550	Sector cadastral:49 Teren neimprejmit;

B. Partea II. Proprietari și acte

Inscrieri privitoare la dreptul de proprietate și alte drepturi reale		Referințe
/		
Act Notarial nr. 28, din 17/05/2007 emis de NP SALOMIE IOAN CRISTIAN (certificat de mostenitor);		
B1	Intabulare, drept de PROPRIETATE, dobandit prin Succesiune, cota actuala 1/8 1) BOGDAN IOAN-SIMION	A1
Act Notarial nr. 458, din 05/05/2011 emis de NP SALOMIE IOAN CRISTIAN (contract de vanzare-cumparare);		
B2	Intabulare, drept de PROPRIETATE, dobandit prin Conventie, cota actuala 7/8 1) SC SOBIS SOLUTIONS SRL, CIF:12018818	A1
Act Administrativ nr. 6395, din 04/10/2023 emis de PRIMĂRIA COMUNEI ARPAȘU DE JOS (adeverinta);		
B2	Se notează posesia faptică asupra faptei de 1/1 în favoarea lui. 1) BĂLAȘA MARILENA-OLIMPIA	A1

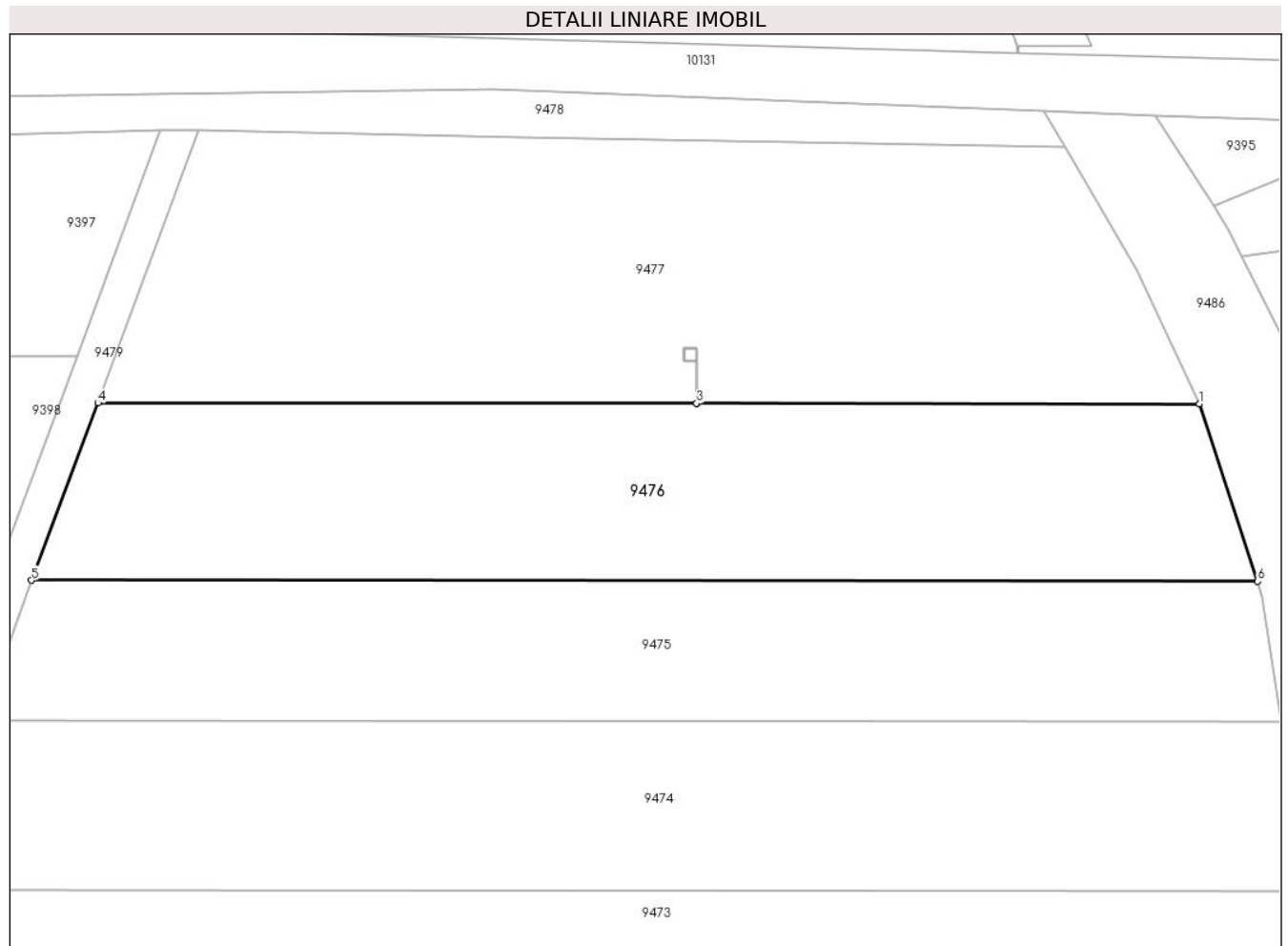
C. Partea III. SARCINI .

Inscrieri privind dezmembramintele dreptului de proprietate, drepturi reale de garanție și sarcini	Referințe
NU SUNT	

Teren

Nr cadastral	Suprafața (mp)*	Observații / Referințe
105128	2.550	

* Suprafața este determinată în planul de proiecție Stereo 70.



Date referitoare la teren

Crt	Categorie folosință	Intravilan	Suprafața (mp)	Tarla	Parcelă	Nr. topo	Observații / Referințe
1	arabil	NU	2.550	52	1654/32	-	

Lungime Segmente

1) Valorile lungimilor segmentelor sunt obținute din proiecție în plan.

Punct început	X / Y	Punct sfârșit	X / Y	Lungime segment (** (m)
1	469.287,877 476.100,534	2	469.231,982 476.100,577	55.895
2	469.231,982 476.100,577	3	469.231,972 476.100,577	0.01
3	469.231,972 476.100,577	4	469.165,404 476.100,629	66.569
4	469.165,404 476.100,629	5	469.157,998 476.080,93	21.045
5	469.157,998 476.080,93	6	469.294,35 476.080,825	136.352

Punct început	X / Y	Punct sfârșit	X / Y	Lungime segment (** (m)
6	469.294,35 476.080,825	1	469.287,877 476.100,534	20.745

** Lungimile segmentelor sunt determinate în planul de proiecție Stereo 70 și sunt rotunjite la 1 milimetru.

*** Distanța dintre puncte este formată din segmente cumulate ce sunt mai mici decât valoarea 1 milimetru.

**DATE DESPRE IMOBILUL NR. 9477**

Oficiul de Cadastru și Publicitate Imobiliară SIBIU
Biroul de Cadastru și Publicitate Imobiliară Avrig

A. Partea I. Descrierea imobilului

TEREN Extravilan

Adresa: Jud. Sibiu

Nr. Crt	Nr cadastral Nr. topografic	Suprafața* (mp)	Observații / Referințe
A1	105129	3.220	Sector cadastral:49 Teren neimpregmuit;

B. Partea II. Proprietari și acte

Inscrieri privitoare la dreptul de proprietate și alte drepturi reale	Referințe
/	
Act Administrativ nr. 809/15, din 26/04/1999 emis de CJPSDPAT SIBIU (titlu de proprietate);	
B1	A1
Intabulare, drept de PROPRIETATE, dobandit prin Reconstituire, cota actuala 1/1 1) PÎRVU VASILE , Lipsă CNP	
Act Administrativ nr. 6588, din 17/10/2023 emis de PRIMĂRIA COMUNEI ARPAȘU DE JOS (adeverinta);	
B2	A1
Se notează posesia faptică asupra faptei de 1/1 în favoarea lui. 1) SC SOBIS SOLUTIONS SRL , CIF:12018818	

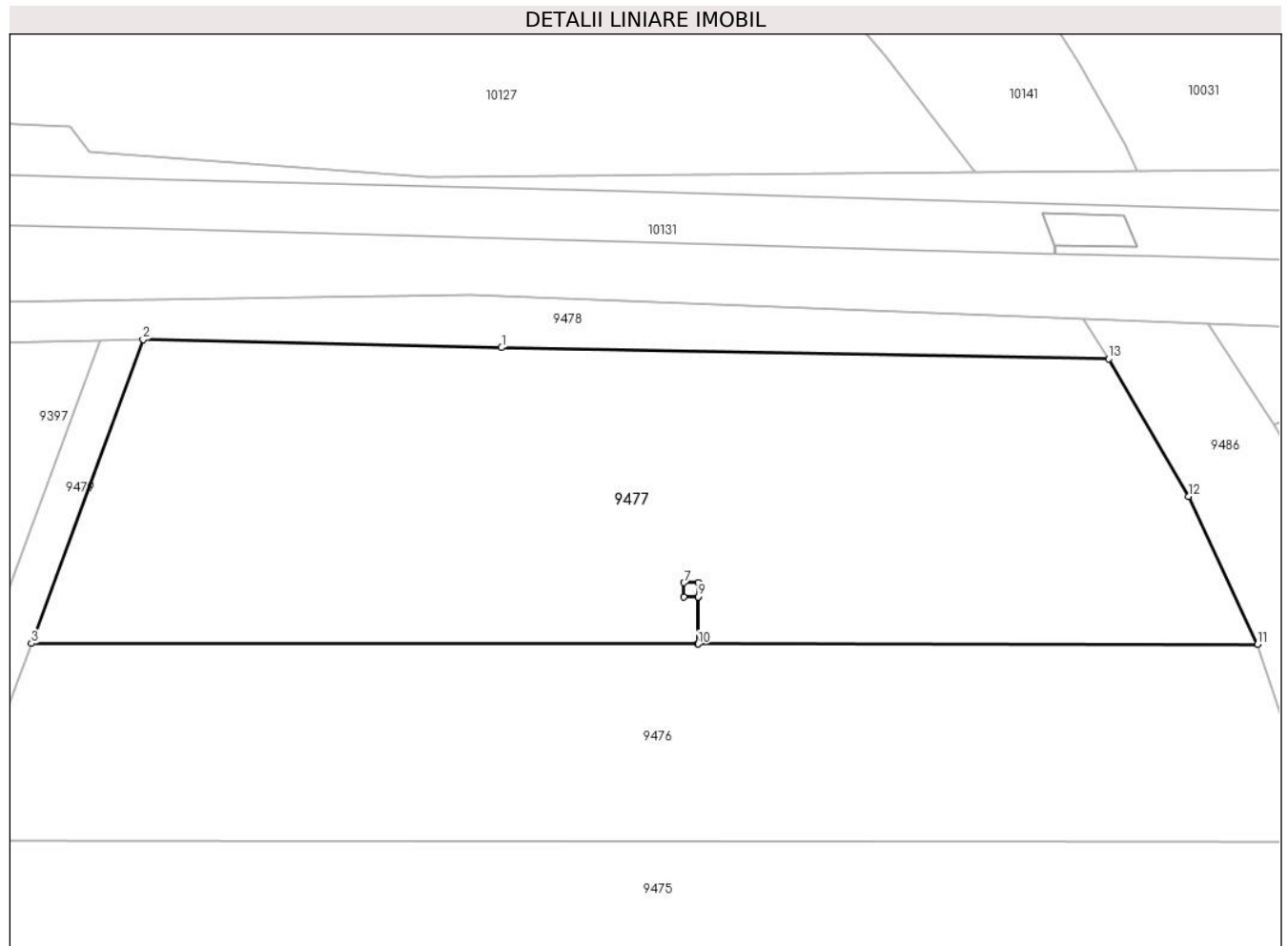
C. Partea III. SARCINI .

Inscrieri privind dezmembramintele dreptului de proprietate, drepturi reale de garanție și sarcini	Referințe
NU SUNT	

Teren

Nr cadastral	Suprafața (mp)*	Observații / Referințe
105129	3.220	

* Suprafața este determinată în planul de proiecție Stereo 70.



Date referitoare la teren

Crt	Categorie folosință	Intravilan	Suprafața (mp)	Tarla	Parcelă	Nr. topo	Observații / Referințe
1	arabil	NU	3.220	52	1654/33	-	

Lungime Segmente

1) Valorile lungimilor segmentelor sunt obținute din proiecție în plan.

Punct început	X / Y	Punct sfârșit	X / Y	Lungime segment (** (m)
1	469.212,37 476.130,13	2	469.176,554 476.130,927	35.825
2	469.176,554 476.130,927	3	469.165,404 476.100,629	32.285
3	469.165,404 476.100,629	4	469.231,972 476.100,577	66.569
4	469.231,972 476.100,577	5	469.231,976 476.105,272	4.694
5	469.231,976 476.105,272	6	469.230,572 476.105,272	1.404

Punct început	X / Y	Punct sfârșit	X / Y	Lungime segment (** (m)
6	469.230,572 476.105,272	7	469.230,572 476.106,686	1.414
7	469.230,572 476.106,686	8	469.231,986 476.106,686	1.414
8	469.231,986 476.106,686	9	469.231,986 476.105,272	1.414
9	469.231,986 476.105,272	10	469.231,982 476.100,577	4.694
10	469.231,982 476.100,577	11	469.287,877 476.100,534	55.895
11	469.287,877 476.100,534	12	469.280,959 476.115,284	16.292
12	469.280,959 476.115,284	13	469.273,002 476.129,013	15.869
13	469.273,002 476.129,013	1	469.212,37 476.130,13	60.642

** Lungimile segmentelor sunt determinate în planul de proiecție Stereo 70 și sunt rotunjite la 1 milimetru.

*** Distanța dintre puncte este formată din segmente cumulate ce sunt mai mici decât valoarea 1 milimetru.

**DATE DESPRE IMOBILUL NR. 9478**

Oficiul de Cadastru și Publicitate Imobiliară SIBIU
Biroul de Cadastru și Publicitate Imobiliară Avrig

A. Partea I. Descrierea imobilului

TEREN Extravilan

Adresa: Jud. Sibiu

Nr. Crt	Nr cadastral Nr. topografic	Suprafața* (mp)	Observații / Referințe
A1		972	Sector cadastral:49 Teren neimprejmuit;

B. Partea II. Proprietari și acte

Inscrieri privitoare la dreptul de proprietate și alte drepturi reale		Referințe
/		
Act Normativ nr. 7, din 13/03/1996 emis de PARLAMENTUL ROMÂNIEI (art. 13 alin. 15);		
B1	Inscrierea provizorie, drept de PROPRIETATE, dobandit prin Lege, cota actuala 1/1 1) COMUNA ARPAȘU DE JOS, CIF:4270708, PROPRIETAR NEIDENTIFICAT	A1

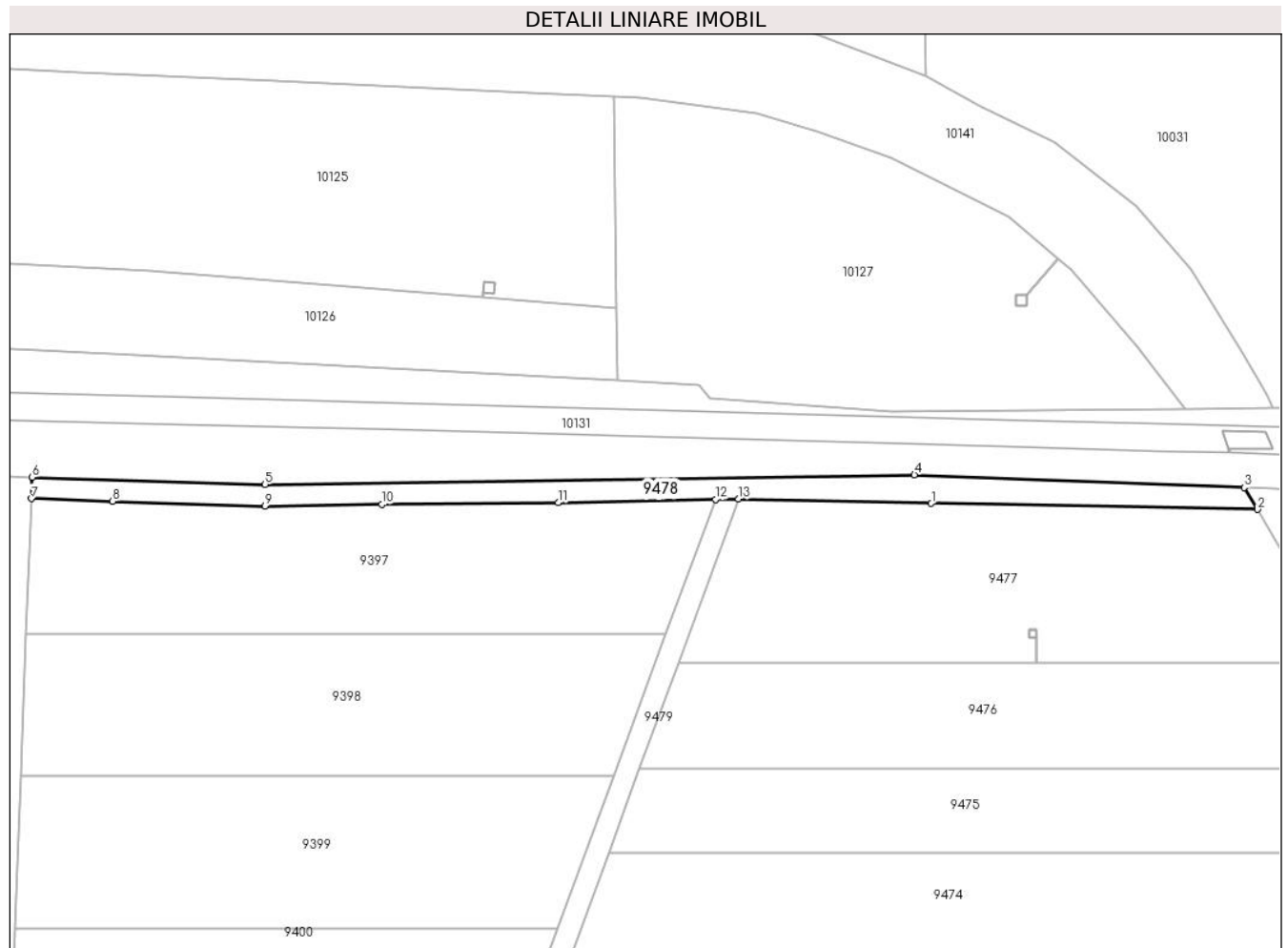
C. Partea III. SARCINI .

Inscrieri privind dezmembramintele dreptului de proprietate, drepturi reale de garanție și sarcini	Referințe
NU SUNT	

Teren

Nr cadastral	Suprafața (mp)*	Observații / Referințe
	972	

* Suprafața este determinată în planul de proiecție Stereo 70.



Date referitoare la teren

Crt	Categorie folosință	Intravilan	Suprafața (mp)	Tarla	Parcelă	Nr. topo	Observații / Referințe
1	drum	NU	972	52	1654/34	-	

Lungime Segmente

1) Valorile lungimilor segmentelor sunt obținute din proiecție în plan.

Punct început	X / Y	Punct sfârșit	X / Y	Lungime segment (** (m)
1	469.212,37 476.130,13	2	469.273,002 476.129,013	60.642
2	469.273,002 476.129,013	3	469.270,491 476.133,056	4.759
3	469.270,491 476.133,056	4	469.209,225 476.135,444	61.313
4	469.209,225 476.135,444	5	469.088,561 476.133,622	120.677
5	469.088,561 476.133,622	6	469.045,26 476.135,004	43.323

Punct început	X / Y	Punct sfârșit	X / Y	Lungime segment (** (m)
6	469.045,26 476.135,004	7	469.045,122 476.131,007	4.0
7	469.045,122 476.131,007	8	469.060,231 476.130,524	15.117
8	469.060,231 476.130,524	9	469.088,528 476.129,621	28.312
9	469.088,528 476.129,621	10	469.110,228 476.129,943	21.702
10	469.110,228 476.129,943	11	469.143,025 476.130,237	32.799
11	469.143,025 476.130,237	12	469.172,273 476.130,863	29.255
12	469.172,273 476.130,863	13	469.176,554 476.130,927	4.281
13	469.176,554 476.130,927	1	469.212,37 476.130,13	35.825

** Lungimile segmentelor sunt determinate în planul de proiecție Stereo 70 și sunt rotunjite la 1 milimetru.

*** Distanța dintre puncte este formată din segmente cumulate ce sunt mai mici decât valoarea 1 milimetru.

**DATE DESPRE IMOBILUL NR. 9479**

Oficiul de Cadastru și Publicitate Imobiliară SIBIU
Biroul de Cadastru și Publicitate Imobiliară Avrig

A. Partea I. Descrierea imobilului

TEREN Extravilan

Adresa: Jud. Sibiu

Nr. Crt	Nr cadastral Nr. topografic	Suprafața* (mp)	Observații / Referințe
A1		2.330	Sector cadastral:49 Teren neimprejmuit;

B. Partea II. Proprietari și acte

Inscrieri privitoare la dreptul de proprietate și alte drepturi reale		Referințe
/		
Act Normativ nr. 7, din 13/03/1996 emis de PARLAMENTUL ROMÂNIEI (art. 13 alin. 15);		
B1	Inscrierea provizorie, drept de PROPRIETATE, dobandit prin Lege, cota actuala 1/1 1) COMUNA ARPAȘU DE JOS, CIF:4270708, PROPRIETAR NEIDENTIFICAT	A1

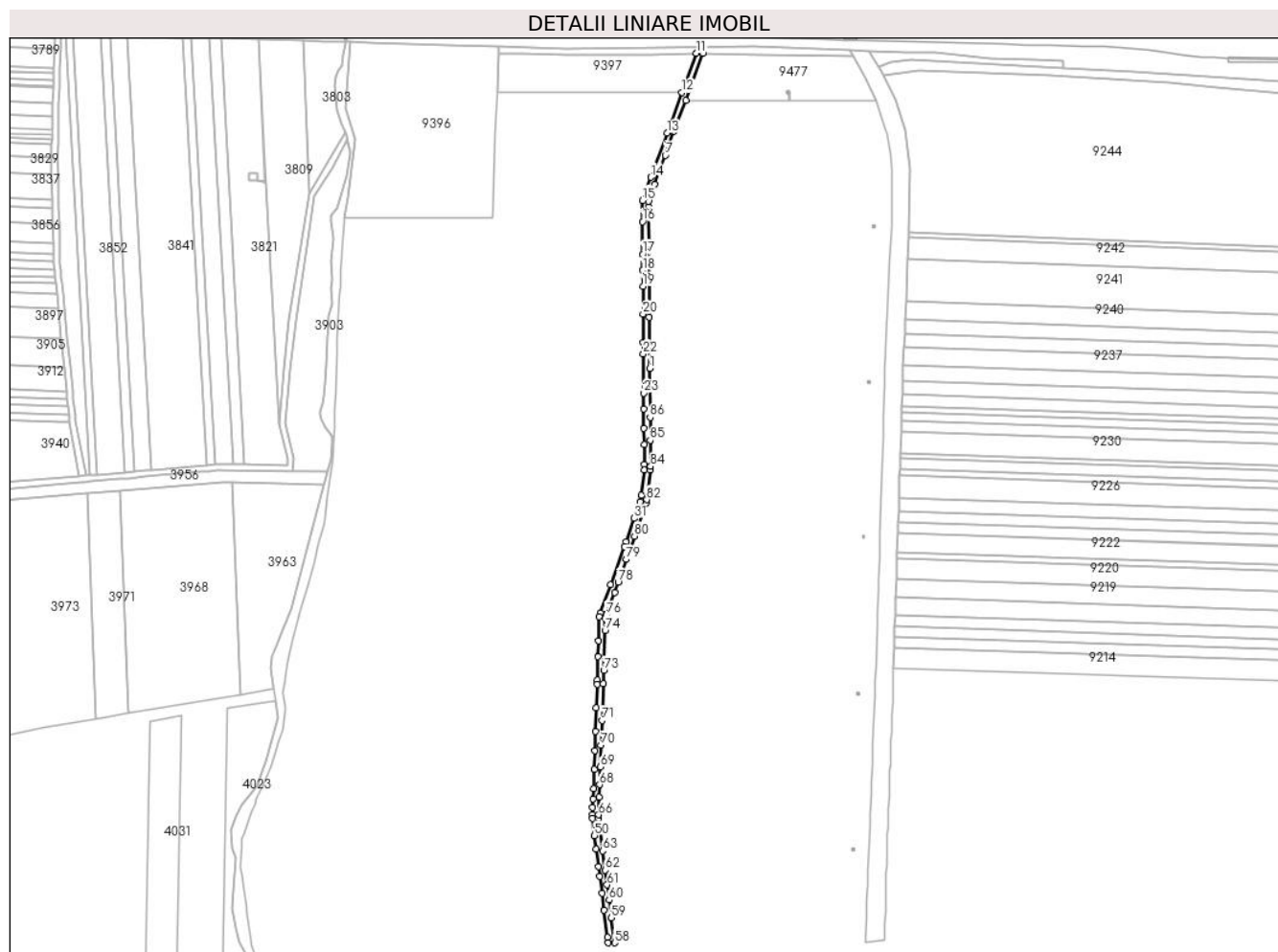
C. Partea III. SARCINI .

Inscrieri privind dezmembramintele dreptului de proprietate, drepturi reale de garanție și sarcini	Referințe
NU SUNT	

Teren

Nr cadastral	Suprafața (mp)*	Observații / Referințe
	2.330	

* Suprafața este determinată în planul de proiecție Stereo 70.



Date referitoare la teren

Crt	Categorie folosință	Intravilan	Suprafața (mp)	Tarla	Parcelă	Nr. topo	Observații / Referințe
1	drum	NU	2.330	52	1654/35	-	

Lungime Segmente

1) Valorile lungimilor segmentelor sunt obținute din proiecție în plan.

Punct început	X / Y	Punct sfârșit	X / Y	Lungime segment	Punct început	X / Y	Punct sfârșit	X / Y	Lungime segment	Punct început	X / Y	Punct sfârșit	X / Y	Lungime segment
1	469.142,326 475.928,435	2	469.142,073 475.961,28	32.845	2	469.142,073 475.961,28	3	469.141,794 475.997,643	36.365	3	469.141,794 475.997,643	4	469.141,527 476.032,325	34.683
4	469.141,527 476.032,325	5	469.141,502 476.035,677	3.352	5	469.141,502 476.035,677	6	469.145,489 476.046,513	11.547	6	469.145,489 476.046,513	7	469.152,399 476.065,29	20.008
7	469.152,399 476.065,29	8	469.157,998 476.080,93	16.612	8	469.157,998 476.080,93	9	469.165,404 476.100,629	21.045	9	469.165,404 476.100,629	10	469.176,554 476.130,927	32.285
10	469.176,554 476.130,927	11	469.172,273 476.130,863	4.281	11	469.172,273 476.130,863	12	469.163,049 476.105,813	26.694	12	469.163,049 476.105,813	13	469.153,407 476.079,629	27.903
13	469.153,407 476.079,629	14	469.142,943 476.051,211	30.283	14	469.142,943 476.051,211	15	469.137,479 476.036,373	15.812	15	469.137,479 476.036,373	16	469.137,586 476.022,666	13.707
16	469.137,586 476.022,666	17	469.137,748 476.001,864	20.803	17	469.137,748 476.001,864	18	469.137,829 475.991,528	10.336	18	469.137,829 475.991,528	19	469.137,91 475.981,235	10.294

Punct început	X / Y	Punct sfârșit	X / Y	Lungime segment	Punct început	X / Y	Punct sfârșit	X / Y	Lungime segment	Punct început	X / Y	Punct sfârșit	X / Y	Lungime segment
19	469.137,91 475.981,235	20	469.138,05 475.963,312	17.923	20	469.138,05 475.963,312	21	469.138,193 475.944,971	18.341	21	469.138,193 475.944,971	22	469.138,248 475.937,86	7.112
22	469.138,248 475.937,86	23	469.138,446 475.912,542	25.319	23	469.138,446 475.912,542	24	469.138,525 475.902,451	10.091	24	469.138,525 475.902,451	25	469.138,623 475.889,873	12.579
25	469.138,623 475.889,873	26	469.138,706 475.879,336	10.537	26	469.138,706 475.879,336	27	469.138,803 475.866,848	12.489	27	469.138,803 475.866,848	28	469.138,83 475.863,4	3.448
28	469.138,83 475.863,4	29	469.136,785 475.846,996	16.532	29	469.136,785 475.846,996	30	469.136,256 475.842,754	4.274	30	469.136,256 475.842,754	31	469.132,429 475.832,051	11.367
31	469.132,429 475.832,051	32	469.127,01 475.816,896	16.095	32	469.127,01 475.816,896	33	469.125,921 475.813,85	3.235	33	469.125,921 475.813,85	34	469.117,154 475.789,329	26.041
34	469.117,154 475.789,329	35	469.110,712 475.771,312	19.133	35	469.110,712 475.771,312	36	469.109,828 475.768,84	2.626	36	469.109,828 475.768,84	37	469.109,365 475.753,361	15.486
37	469.109,365 475.753,361	38	469.109,063 475.743,259	10.107	38	469.109,063 475.743,259	39	469.108,615 475.728,273	14.992	39	469.108,615 475.728,273	40	469.108,532 475.725,504	2.77
40	469.108,532 475.725,504	41	469.107,972 475.710,209	15.305	41	469.107,972 475.710,209	42	469.107,423 475.695,243	14.976	42	469.107,423 475.695,243	43	469.106,972 475.682,922	12.33
43	469.106,972 475.682,922	44	469.106,528 475.670,795	12.134	44	469.106,528 475.670,795	45	469.106,075 475.658,44	12.364	45	469.106,075 475.658,44	46	469.105,835 475.651,904	6.54
46	469.105,835 475.651,904	47	469.105,632 475.646,361	5.546	47	469.105,632 475.646,361	48	469.105,464 475.641,778	4.586	48	469.105,464 475.641,778	49	469.105,374 475.639,306	2.474
49	469.105,374 475.639,306	50	469.106,802 475.628,249	11.149	50	469.106,802 475.628,249	51	469.107,942 475.619,426	8.896	51	469.107,942 475.619,426	52	469.109,354 475.608,496	11.021
52	469.109,354 475.608,496	53	469.110,195 475.601,98	6.571	53	469.110,195 475.601,98	54	469.111,598 475.591,121	10.949	54	469.111,598 475.591,121	55	469.113,001 475.580,257	10.954
55	469.113,001 475.580,257	56	469.115,249 475.562,86	17.542	56	469.115,249 475.562,86	57	469.115,694 475.559,414	3.475	57	469.115,694 475.559,414	58	469.119,722 475.559,414	4.028
58	469.119,722 475.559,414	59	469.117,654 475.575,416	16.135	59	469.117,654 475.575,416	60	469.116,164 475.586,941	11.622	60	469.116,164 475.586,941	61	469.114,924 475.596,542	9.68
61	469.114,924 475.596,542	62	469.113,695 475.606,048	9.586	62	469.113,695 475.606,048	63	469.112,089 475.618,475	12.53	63	469.112,089 475.618,475	64	469.110,142 475.633,541	15.191
64	469.110,142 475.633,541	65	469.109,373 475.639,49	5.998	65	469.109,373 475.639,49	66	469.109,45 475.641,564	2.076	66	469.109,45 475.641,564	67	469.109,872 475.653,009	11.453
67	469.109,872 475.653,009	68	469.110,167 475.661,021	8.017	68	469.110,167 475.661,021	69	469.110,589 475.672,467	11.453	69	469.110,589 475.672,467	70	469.111,095 475.686,202	13.744
70	469.111,095 475.686,202	71	469.111,686 475.702,226	16.035	71	469.111,686 475.702,226	72	469.112,54 475.725,876	23.665	72	469.112,54 475.725,876	73	469.112,797 475.734,461	8.589
73	469.112,797 475.734,461	74	469.113,567 475.760,21	25.761	74	469.113,567 475.760,21	75	469.113,803 475.768,089	7.883	75	469.113,803 475.768,089	76	469.114,466 475.769,945	1.971
76	469.114,466 475.769,945	77	469.119,686 475.784,544	15.504	77	469.119,686 475.784,544	78	469.122,03 475.791,099	6.961	78	469.122,03 475.791,099	79	469.127,25 475.805,7	15.505
79	469.127,25 475.805,7	80	469.132,597 475.820,654	15.882	80	469.132,597 475.820,654	81	469.140,166 475.841,824	22.482	81	469.140,166 475.841,824	82	469.140,454 475.844,13	2.324
82	469.140,454 475.844,13	83	469.142,827 475.863,168	19.185	83	469.142,827 475.863,168	84	469.142,809 475.865,543	2.375	84	469.142,809 475.865,543	85	469.142,68 475.882,291	16.749
85	469.142,68 475.882,291	86	469.142,567 475.896,97	14.679	86	469.142,567 475.896,97	1	469.142,326 475.928,435	31.466					

** Lungimile segmentelor sunt determinate în planul de proiecție Stereo 70 și sunt rotunjite la 1 milimetru.

*** Distanța dintre puncte este formată din segmente cumulate ce sunt mai mici decât valoarea 1 milimetru.

**DATE DESPRE IMOBILUL NR. 9480**

Oficiul de Cadastru și Publicitate Imobiliară SIBIU
Biroul de Cadastru și Publicitate Imobiliară Avrig

A. Partea I. Descrierea imobilului

TEREN Extravilan

Adresa: Jud. Sibiu

Nr. Crt	Nr cadastral Nr. topografic	Suprafața* (mp)	Observații / Referințe
A1		2	Sector cadastral:49 Teren neimprijmit;

Construcții

Crt	Nr cadastral Nr. topografic	Adresa	Observații / Referințe
A1.1		Jud. Sibiu	Nr. niveluri:1; S. construita la sol:2 mp; S. construita desfasurata:2 mp; stâlp

B. Partea II. Proprietari și acte

Inscrieri privitoare la dreptul de proprietate și alte drepturi reale		Referințe
/		
Act Normativ nr. 7, din 13/03/1996 emis de PARLAMENTUL ROMÂNIEI (art. 13 alin. 15);		
B1	Inscrierea provizorie, drept de PROPRIETATE, dobandit prin Lege, cota actuala 1/1 1) COMUNA ARPAȘU DE JOS, CIF:4270708, PROPRIETAR NEIDENTIFICAT	A1
Act Normativ nr. 7, din 13/03/1996 emis de PARLAMENTUL ROMÂNIEI;		
B2	Intabulare, drept de PROPRIETATE, dobandit prin Lege, cota actuala 1/1 1) COMUNA ARPAȘU DE JOS, CIF:4270708, PROPRIETAR NEIDENTIFICAT	A1.1

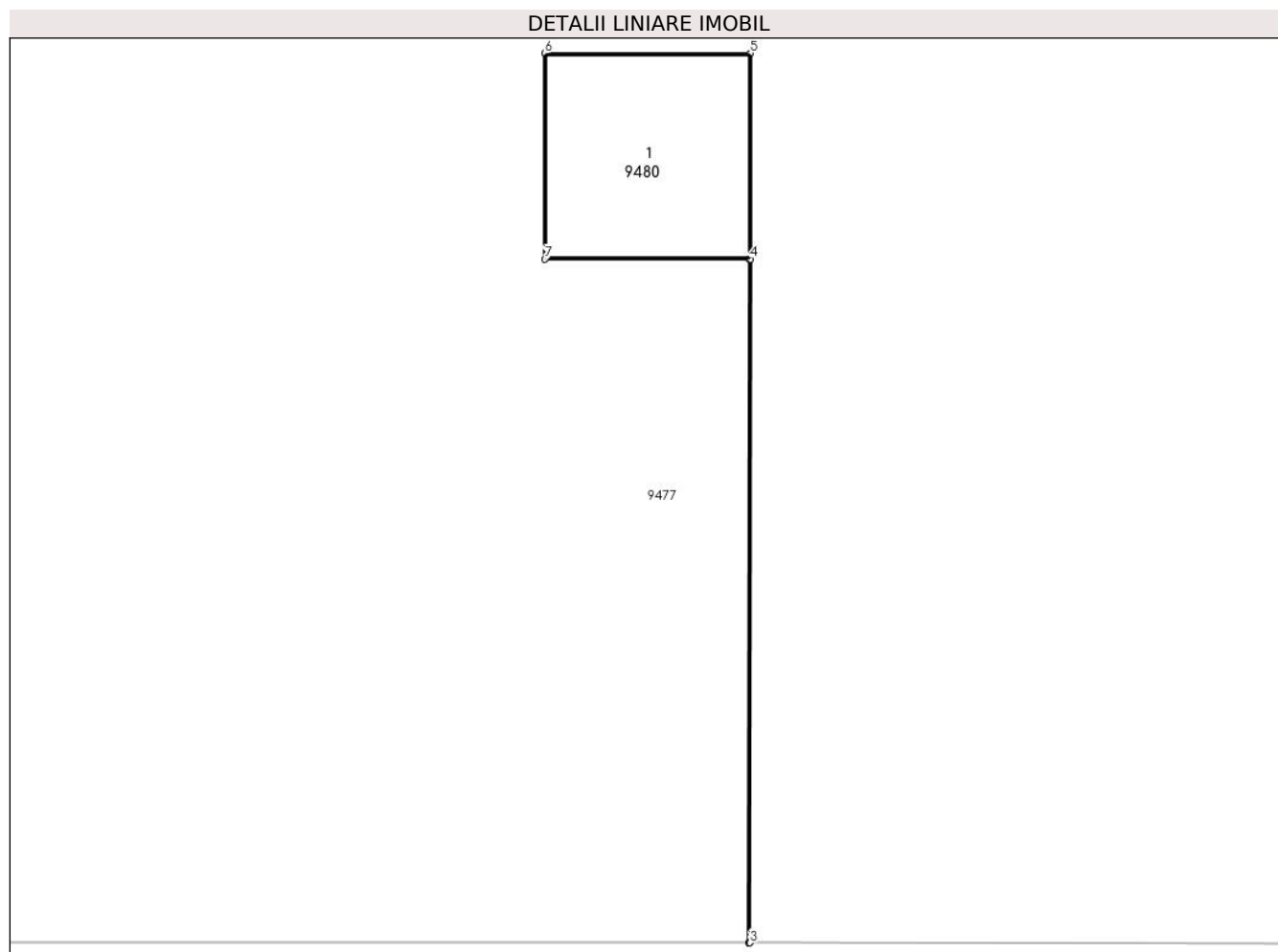
C. Partea III. SARCINI .

Inscrieri privind dezmembramintele dreptului de proprietate, drepturi reale de garanție și sarcini	Referințe
NU SUNT	

Teren

Nr cadastral	Suprafața (mp)*	Observații / Referințe
	2	

* Suprafața este determinată în planul de proiecție Stereo 70.



Date referitoare la teren

Crt	Categorie folosință	Intra vilan	Suprafața (mp)	Tarla	Parcelă	Nr. topo	Observații / Referințe
1	curti constructii	NU	2	52	1654/36	-	

Date referitoare la construcții

Crt	Număr	Destinație construcție	Supraf. (mp)	Situație juridică	Observații / Referințe
A1.1		construcții industriale și edilitare	2	Cu acte	Nr. niveluri:1; S. construita la sol:2 mp; S. construita desfasurata:2 mp; stâlp

Lungime Segmente

1) Valorile lungimilor segmentelor sunt obținute din proiecție în plan.

Punct început	X / Y	Punct sfârșit	X / Y	Lungime segment (** (m)
1	469.231,976 476.105,272	2	469.231,972 476.100,577	4.694
2	469.231,972 476.100,577	3	469.231,982 476.100,577	0.01
3	469.231,982 476.100,577	4	469.231,986 476.105,272	4.694

Punct început	X / Y	Punct sfârșit	X / Y	Lungime segment (** (m)
4	469.231,986 476.105,272	5	469.231,986 476.106,686	1.414
5	469.231,986 476.106,686	6	469.230,572 476.106,686	1.414
6	469.230,572 476.106,686	7	469.230,572 476.105,272	1.414
7	469.230,572 476.105,272	1	469.231,976 476.105,272	1.404

** Lungimile segmentelor sunt determinate în planul de proiecție Stereo 70 și sunt rotunjite la 1 milimetru.

*** Distanța dintre puncte este formată din segmente cumulate ce sunt mai mici decât valoarea 1 milimetru.

**DATE DESPRE IMOBILUL NR. 9481**

Oficiul de Cadastru și Publicitate Imobiliară SIBIU
Biroul de Cadastru și Publicitate Imobiliară Avrig

A. Partea I. Descrierea imobilului

TEREN Extravilan

Adresa: Jud. Sibiu

Nr. Crt	Nr cadastral Nr. topografic	Suprafața* (mp)	Observații / Referințe
A1		2	Sector cadastral:49 Teren neimprijmit;

Construcții

Crt	Nr cadastral Nr. topografic	Adresa	Observații / Referințe
A1.1		Jud. Sibiu	Nr. niveluri:1; S. construita la sol:2 mp; S. construita desfasurata:2 mp; stâlp

B. Partea II. Proprietari și acte

Inscrieri privitoare la dreptul de proprietate și alte drepturi reale		Referințe
/		
Act Normativ nr. 7, din 13/03/1996 emis de PARLAMENTUL ROMÂNIEI (art. 13 alin. 15);		
B1	Inscrierea provizorie, drept de PROPRIETATE, dobandit prin Lege, cota actuala 1/1 1) COMUNA ARPAȘU DE JOS, CIF:4270708, PROPRIETAR NEIDENTIFICAT	A1
Act Normativ nr. 7, din 13/03/1996 emis de PARLAMENTUL ROMÂNIEI;		
B2	Inscrierea provizorie, drept de PROPRIETATE, dobandit prin Lege, cota actuala 1/1 1) COMUNA ARPAȘU DE JOS, CIF:4270708, PROPRIETAR NEIDENTIFICAT	A1.1

C. Partea III. SARCINI .

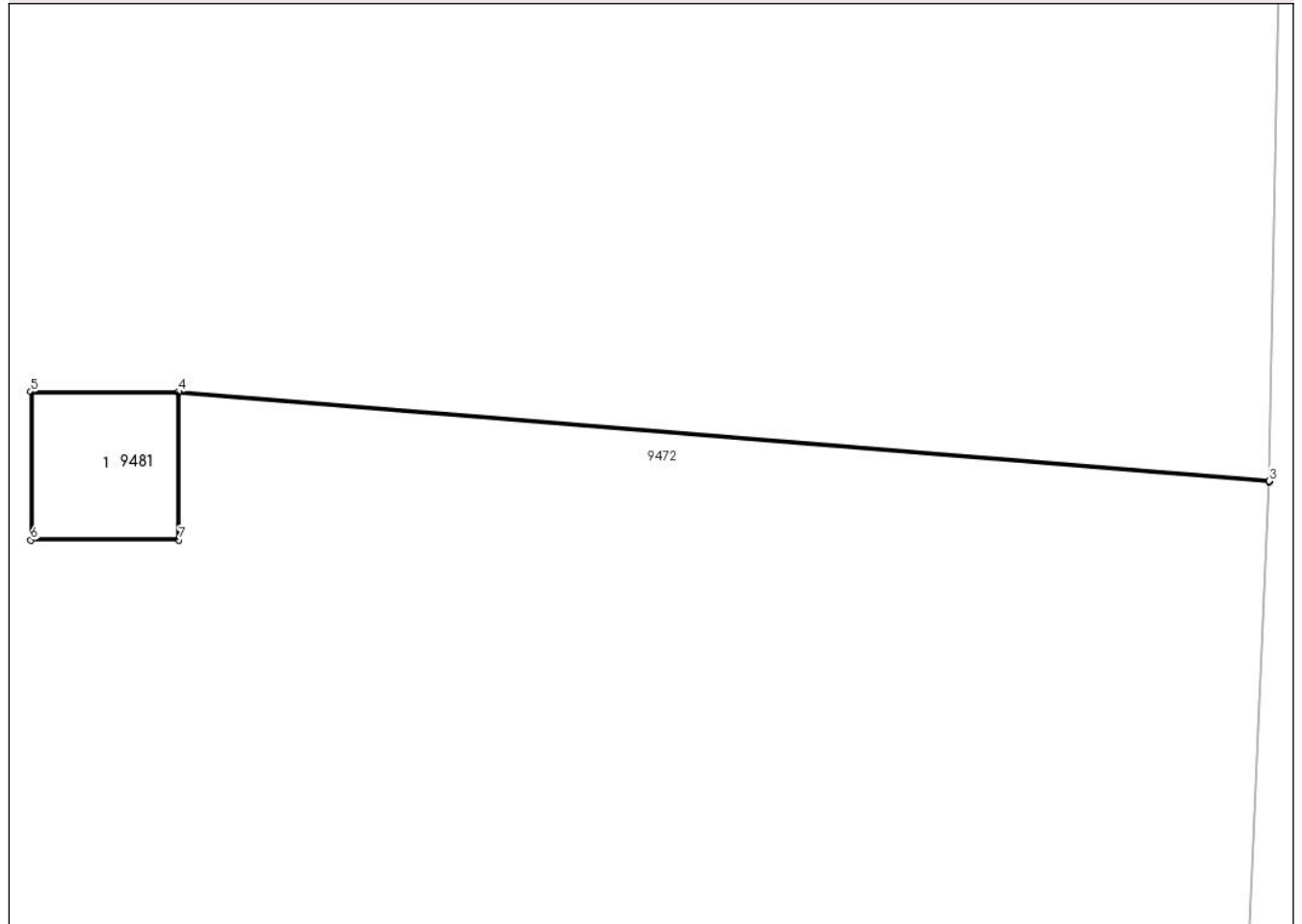
Inscrieri privind dezmembramintele dreptului de proprietate, drepturi reale de garanție și sarcini	Referințe
NU SUNT	

Teren

Nr cadastral	Suprafața (mp)*	Observații / Referințe
	2	

* Suprafața este determinată în planul de proiecție Stereo 70.

DETALII LINIARE IMOBIL



Date referitoare la teren

Crt	Categorie folosință	Intra vilan	Suprafața (mp)	Tarla	Parcelă	Nr. topo	Observații / Referințe
1	curti constructii	NU	2	52	1654/37	-	

Date referitoare la construcții

Crt	Număr	Destinație construcție	Supraf. (mp)	Situație juridică	Observații / Referințe
A1.1		construcții industriale și edilitare	2	Cu acte	Nr. niveluri:1; S. construita la sol:2 mp; S. construita desfasurata:2 mp; stâlp

Lungime Segmente

1) Valorile lungimilor segmentelor sunt obținute din proiecție în plan.

Punct început	X / Y	Punct sfârșit	X / Y	Lungime segment (** (m))
1	469.287,285 476.020,694	2	469.297,691 476.019,843	10.441
2	469.297,691 476.019,843	3	469.297,691 476.019,853	0.01
3	469.297,691 476.019,853	4	469.287,285 476.020,704	10.441

Punct început	X / Y	Punct sfârșit	X / Y	Lungime segment (** (m)
4	469.287,285 476.020,704	5	469.285,871 476.020,704	1.414
5	469.285,871 476.020,704	6	469.285,871 476.019,29	1.414
6	469.285,871 476.019,29	7	469.287,285 476.019,29	1.414
7	469.287,285 476.019,29	1	469.287,285 476.020,694	1.404

** Lungimile segmentelor sunt determinate în planul de proiecție Stereo 70 și sunt rotunjite la 1 milimetru.

*** Distanța dintre puncte este formată din segmente cumulate ce sunt mai mici decât valoarea 1 milimetru.

**DATE DESPRE IMOBILUL NR. 9482**

Oficiul de Cadastru și Publicitate Imobiliară SIBIU
Biroul de Cadastru și Publicitate Imobiliară Avrig

A. Partea I. Descrierea imobilului

TEREN Extravilan

Adresa: Jud. Sibiu

Nr. Crt	Nr cadastral Nr. topografic	Suprafața* (mp)	Observații / Referințe
A1		2	Sector cadastral:49 Teren neimprijmit;

Construcții

Crt	Nr cadastral Nr. topografic	Adresa	Observații / Referințe
A1.1		Jud. Sibiu	Nr. niveluri:1; S. construita la sol:2 mp; S. construita desfasurata:2 mp; stâlp

B. Partea II. Proprietari și acte

Inscrieri privitoare la dreptul de proprietate și alte drepturi reale		Referințe
/		
Act Normativ nr. 7, din 13/03/1996 emis de PARLAMENTUL ROMÂNIEI (art. 13 alin. 15);		
B1	Inscrierea provizorie, drept de PROPRIETATE, dobandit prin Lege, cota actuala 1/1 1) COMUNA ARPAȘU DE JOS, CIF:4270708, PROPRIETAR NEIDENTIFICAT	A1
Act Normativ nr. 7, din 13/03/1996 emis de PARLAMENTUL ROMÂNIEI;		
B2	Inscrierea provizorie, drept de PROPRIETATE, dobandit prin Lege, cota actuala 1/1 1) COMUNA ARPAȘU DE JOS, CIF:4270708, PROPRIETAR NEIDENTIFICAT	A1.1

C. Partea III. SARCINI .

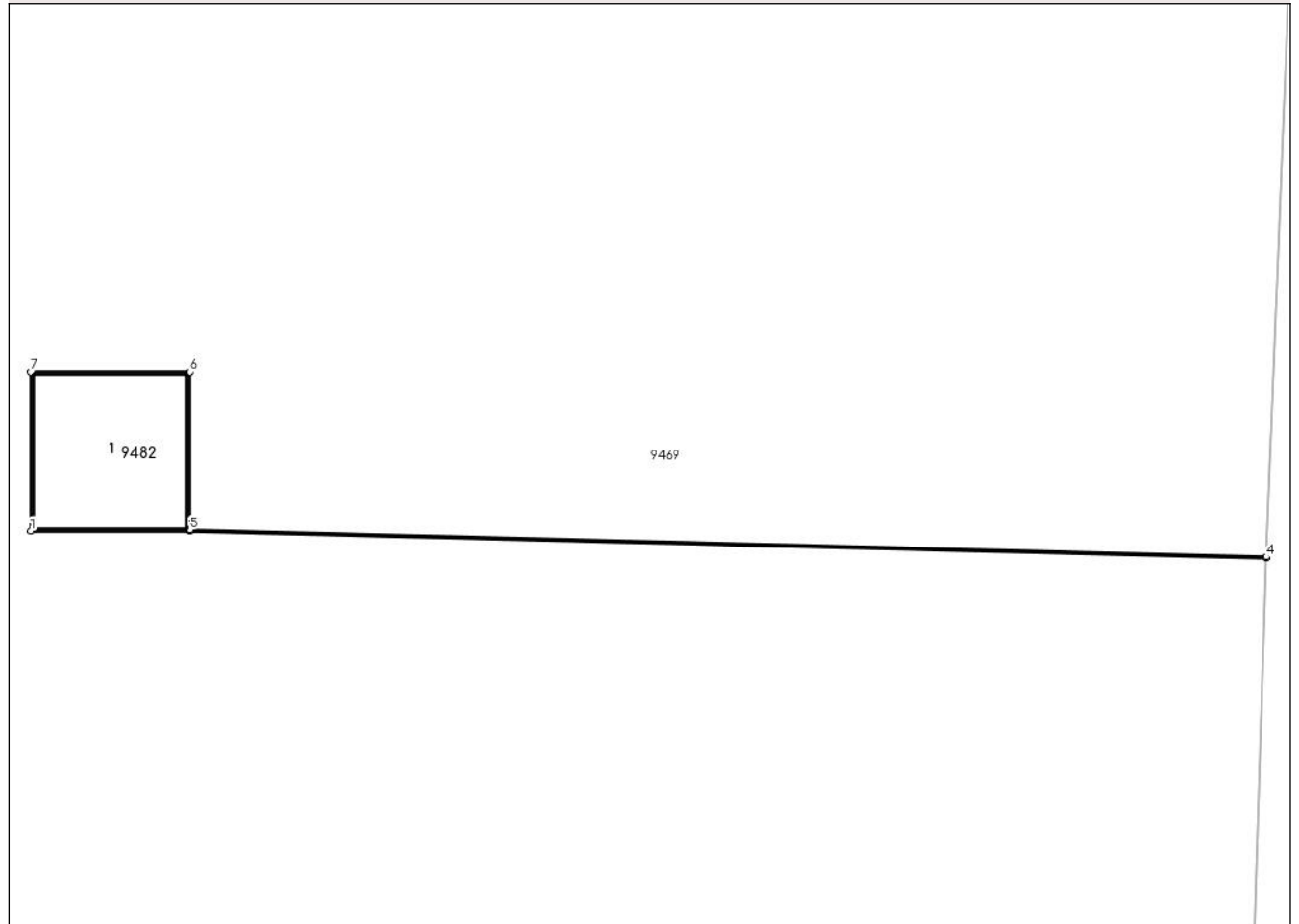
Inscrieri privind dezmembramintele dreptului de proprietate, drepturi reale de garanție și sarcini	Referințe
NU SUNT	

Teren

Nr cadastral	Suprafața (mp)*	Observații / Referințe
	2	

* Suprafața este determinată în planul de proiecție Stereo 70.

DETALII LINIARE IMOBIL



Date referitoare la teren

Crt	Categorie folosință	Intravilan	Suprafața (mp)	Tarla	Parcelă	Nr. topo	Observații / Referințe
1	curți constructii	NU	2	52	1654/38	-	

Date referitoare la construcții

Crt	Număr	Destinație construcție	Supraf. (mp)	Situație juridică	Observații / Referințe
A1.1		construcții industriale și edilitare	2	Cu acte	Nr. niveluri:1; S. construita la sol:2 mp; S. construita desfasurata:2 mp; stâlp

Lungime Segmente

1) Valorile lungimilor segmentelor sunt obținute din proiecție în plan.

Punct început	X / Y	Punct sfârșit	X / Y	Lungime segment (** (m)
1	469.282,345 475.918,679	2	469.283,759 475.918,679	1.414
2	469.283,759 475.918,679	3	469.293,323 475.918,44	9.568
3	469.293,323 475.918,44	4	469.293,324 475.918,45	0.01

Punct început	X / Y	Punct sfârșit	X / Y	Lungime segment (** (m)
4	469.293,324 475.918,45	5	469.283,759 475.918,689	9.568
5	469.283,759 475.918,689	6	469.283,759 475.920,093	1.404
6	469.283,759 475.920,093	7	469.282,345 475.920,093	1.414
7	469.282,345 475.920,093	1	469.282,345 475.918,679	1.414

** Lungimile segmentelor sunt determinate în planul de proiecție Stereo 70 și sunt rotunjite la 1 milimetru.

*** Distanța dintre puncte este formată din segmente cumulate ce sunt mai mici decât valoarea 1 milimetru.

**DATE DESPRE IMOBILUL NR. 9483**

Oficiul de Cadastru și Publicitate Imobiliară SIBIU
Biroul de Cadastru și Publicitate Imobiliară Avrig

A. Partea I. Descrierea imobilului

TEREN Extravilan

Adresa: Jud. Sibiu

Nr. Crt	Nr cadastral Nr. topografic	Suprafața* (mp)	Observații / Referințe
A1		2	Sector cadastral:49 Teren neimprijmit;

Construcții

Crt	Nr cadastral Nr. topografic	Adresa	Observații / Referințe
A1.1		Jud. Sibiu	Nr. niveluri:1; S. construita la sol:2 mp; S. construita desfasurata:2 mp; stâlp

B. Partea II. Proprietari și acte

Inscrieri privitoare la dreptul de proprietate și alte drepturi reale		Referințe
/		
Act Normativ nr. 7, din 13/03/1996 emis de PARLAMENTUL ROMÂNIEI (art. 13 alin. 15);		
B1	Inscrierea provizorie, drept de PROPRIETATE, dobandit prin Lege, cota actuala 1/1 1) COMUNA ARPAȘU DE JOS, CIF:4270708, PROPRIETAR NEIDENTIFICAT	A1
Act Normativ nr. 7, din 13/03/1996 emis de PARLAMENTUL ROMÂNIEI;		
B2	Inscrierea provizorie, drept de PROPRIETATE, dobandit prin Lege, cota actuala 1/1 1) COMUNA ARPAȘU DE JOS, CIF:4270708, PROPRIETAR NEIDENTIFICAT	A1.1

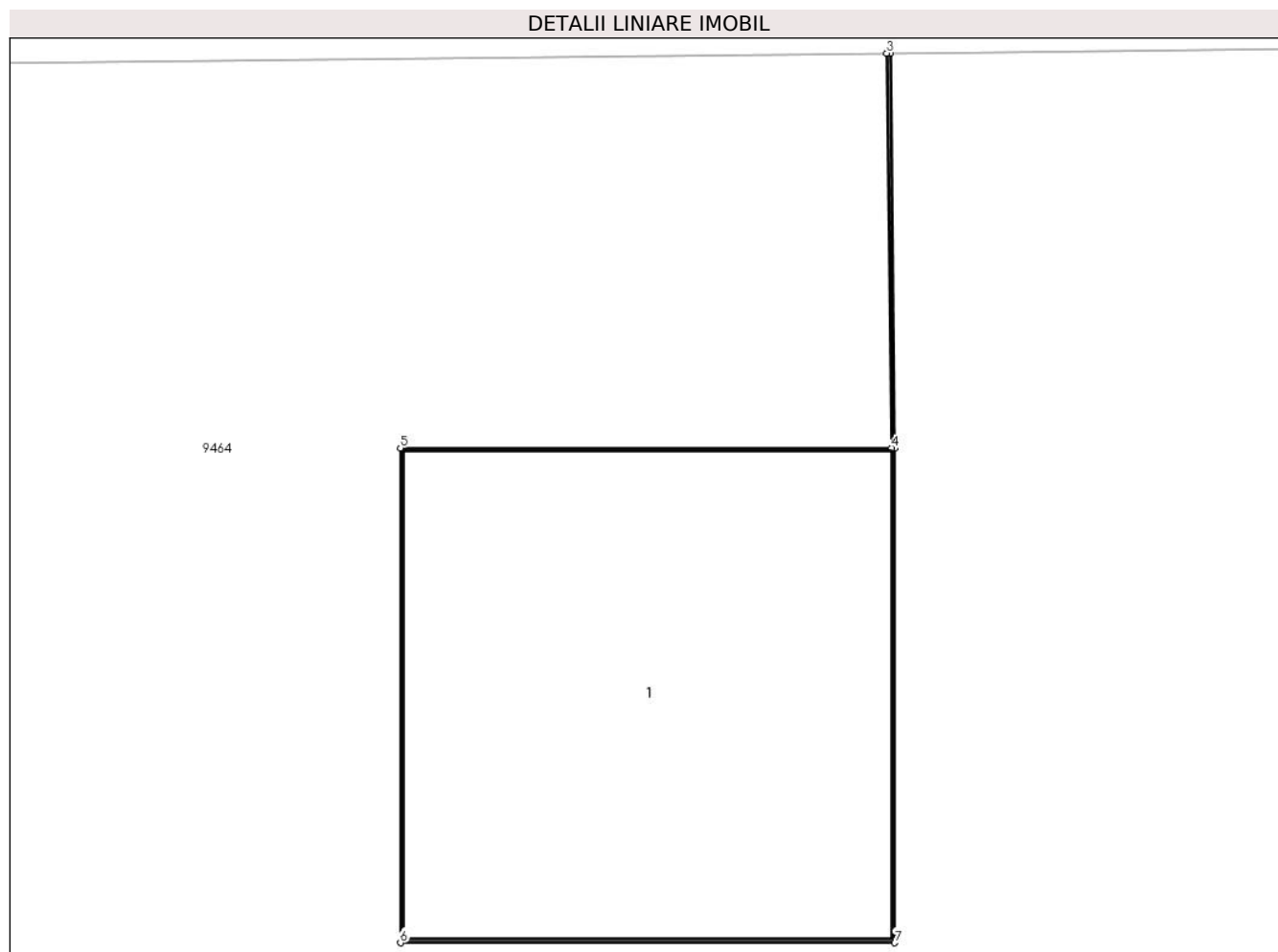
C. Partea III. SARCINI .

Inscrieri privind dezmembramintele dreptului de proprietate, drepturi reale de garanție și sarcini	Referințe
NU SUNT	

Teren

Nr cadastral	Suprafața (mp)*	Observații / Referințe
	2	

* Suprafața este determinată în planul de proiecție Stereo 70.



Date referitoare la teren

Crt	Categorie folosință	Intravilan	Suprafața (mp)	Tarla	Parcelă	Nr. topo	Observații / Referințe
1	curți constructii	NU	2	52	1654/39	-	

Date referitoare la construcții

Crt	Număr	Destinație construcție	Supraf. (mp)	Situație juridică	Observații / Referințe
A1.1		construcții industriale și edilitare	2	Cu acte	Nr. niveluri:1; S. construita la sol:2 mp; S. construita desfasurata:2 mp; stâlp

Lungime Segmente

1) Valorile lungimilor segmentelor sunt obținute din proiecție în plan.

Punct început	X / Y	Punct sfârșit	X / Y	Lungime segment (** (m)
1	469.280,49 475.821,249	2	469.280,477 475.822,376	1.128
2	469.280,477 475.822,376	3	469.280,467 475.822,376	0.01
3	469.280,467 475.822,376	4	469.280,48 475.821,249	1.128

Punct început	X / Y	Punct sfârșit	X / Y	Lungime segment (** (m)
4	469.280,48 475.821,249	5	469.279,076 475.821,249	1.404
5	469.279,076 475.821,249	6	469.279,076 475.819,835	1.414
6	469.279,076 475.819,835	7	469.280,49 475.819,835	1.414
7	469.280,49 475.819,835	1	469.280,49 475.821,249	1.414

** Lungimile segmentelor sunt determinate în planul de proiecție Stereo 70 și sunt rotunjite la 1 milimetru.

*** Distanța dintre puncte este formată din segmente cumulate ce sunt mai mici decât valoarea 1 milimetru.

**DATE DESPRE IMOBILUL NR. 9484**

Oficiul de Cadastru și Publicitate Imobiliară SIBIU
Biroul de Cadastru și Publicitate Imobiliară Avrig

A. Partea I. Descrierea imobilului

TEREN Extravilan

Adresa: Jud. Sibiu

Nr. Crt	Nr cadastral Nr. topografic	Suprafața* (mp)	Observații / Referințe
A1		2	Sector cadastral:49 Teren neimpregmuit;

Construcții

Crt	Nr cadastral Nr. topografic	Adresa	Observații / Referințe
A1.1		Jud. Sibiu	Nr. niveluri:2; S. construita la sol:2 mp; S. construita desfasurata:2 mp; stâlp

B. Partea II. Proprietari și acte

Inscrieri privitoare la dreptul de proprietate și alte drepturi reale		Referințe
/		
Act Normativ nr. 7, din 13/03/1996 emis de PARLAMENTUL ROMÂNIEI (art. 13 alin. 15);		
B1	Inscrierea provizorie, drept de PROPRIETATE, dobandit prin Lege, cota actuala 1/1 1) COMUNA ARPAȘU DE JOS, CIF:4270708, PROPRIETAR NEIDENTIFICAT	A1
Act Normativ nr. 7, din 13/03/1996 emis de PARLAMENTUL ROMÂNIEI;		
B2	Inscrierea provizorie, drept de PROPRIETATE, dobandit prin Lege, cota actuala 1/1 1) COMUNA ARPAȘU DE JOS, CIF:4270708, PROPRIETAR NEIDENTIFICAT	A1.1

C. Partea III. SARCINI .

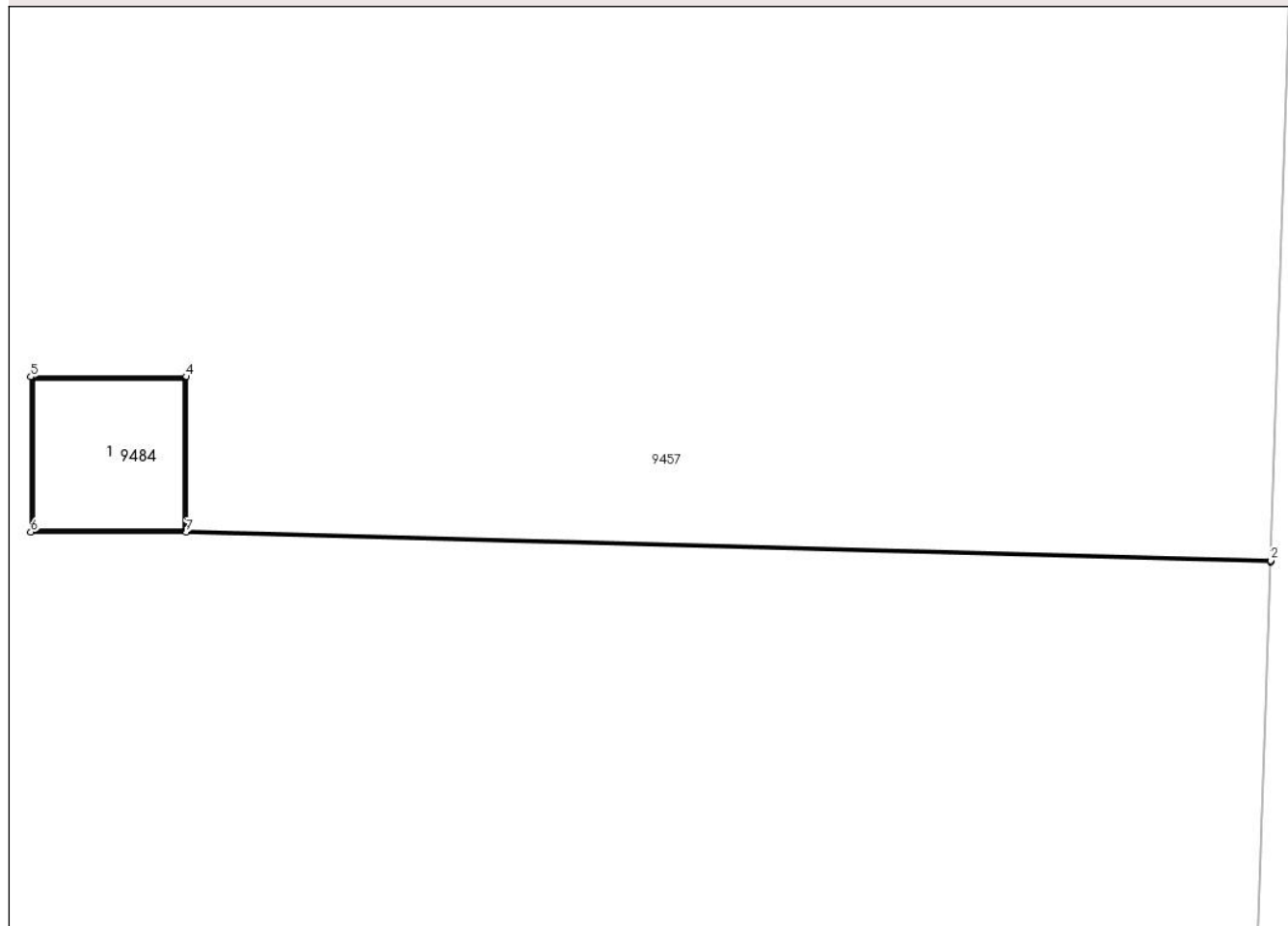
Inscrieri privind dezmembramintele dreptului de proprietate, drepturi reale de garanție și sarcini	Referințe
NU SUNT	

Teren

Nr cadastral	Suprafața (mp)*	Observații / Referințe
	2	

* Suprafața este determinată în planul de proiecție Stereo 70.

DETALII LINIARE IMOBIL



Date referitoare la teren

Crt	Categorie folosință	Intravilan	Suprafața (mp)	Tarla	Parcelă	Nr. topo	Observații / Referințe
1	curți constructii	NU	2	52	1654/40	-	

Date referitoare la construcții

Crt	Număr	Destinație construcție	Supraf. (mp)	Situație juridică	Observații / Referințe
A1.1		construcții industriale și edilitare	2	Cu acte	Nr. niveluri:2; S. construită la sol:2 mp; S. construită desfășurată:2 mp; stâlp

Lungime Segmente

1) Valorile lungimilor segmentelor sunt obținute din proiecție în plan.

Punct început	X / Y	Punct sfârșit	X / Y	Lungime segment (** (m))
1	469.287,002 475.718,243	2	469.287,002 475.718,253	0.01
2	469.287,002 475.718,253	3	469.277,123 475.718,522	9.883
3	469.277,123 475.718,522	4	469.277,123 475.719,926	1.404

Punct început	X / Y	Punct sfârșit	X / Y	Lungime segment (** (m)
4	469.277,123 475.719,926	5	469.275,709 475.719,926	1.414
5	469.275,709 475.719,926	6	469.275,709 475.718,512	1.414
6	469.275,709 475.718,512	7	469.277,123 475.718,512	1.414
7	469.277,123 475.718,512	1	469.287,002 475.718,243	9.883

** Lungimile segmentelor sunt determinate în planul de proiecție Stereo 70 și sunt rotunjite la 1 milimetru.

*** Distanța dintre puncte este formată din segmente cumulate ce sunt mai mici decât valoarea 1 milimetru.

**DATE DESPRE IMOBILUL NR. 9485**

Oficiul de Cadastru și Publicitate Imobiliară SIBIU
Biroul de Cadastru și Publicitate Imobiliară Avrig

A. Partea I. Descrierea imobilului

TEREN Extravilan

Adresa: Jud. Sibiu

Nr. Crt	Nr cadastral Nr. topografic	Suprafața* (mp)	Observații / Referințe
A1		2	Sector cadastral:49 Teren neimprijmit;

Construcții

Crt	Nr cadastral Nr. topografic	Adresa	Observații / Referințe
A1.1		Jud. Sibiu	Nr. niveluri:1; S. construita la sol:2 mp; S. construita desfasurata:2 mp; stâlp

B. Partea II. Proprietari și acte

Inscrieri privitoare la dreptul de proprietate și alte drepturi reale		Referințe
/		
Act Normativ nr. 7, din 13/03/1996 emis de PARLAMENTUL ROMÂNIEI (art. 13 alin. 15);		
B1	Inscrierea provizorie, drept de PROPRIETATE, dobandit prin Lege, cota actuala 1/1 1) COMUNA ARPAȘU DE JOS, CIF:4270708, PROPRIETAR NEIDENTIFICAT	A1
Act Normativ nr. 7, din 13/03/1996 emis de PARLAMENTUL ROMÂNIEI;		
B2	Inscrierea provizorie, drept de PROPRIETATE, dobandit prin Lege, cota actuala 1/1 1) COMUNA ARPAȘU DE JOS, CIF:4270708, PROPRIETAR NEIDENTIFICAT	A1.1


C. Partea III. SARCINI .

Inscrieri privind dezmembramintele dreptului de proprietate, drepturi reale de garanție și sarcini	Referințe
NU SUNT	

Teren

Nr cadastral	Suprafața (mp)*	Observații / Referințe
	2	

* Suprafața este determinată în planul de proiecție Stereo 70.



Date referitoare la teren

Crt	Categorie folosință	Intra vilan	Suprafața (mp)	Tarla	Parcelă	Nr. topo	Observații / Referințe
1	curți constructii	NU	2	52	1654/41	-	

Date referitoare la construcții

Crt	Număr	Destinație construcție	Supraf. (mp)	Situație juridică	Observații / Referințe
A1.1		construcții industriale și edilitare	2	Cu acte	Nr. niveluri:1; S. construita la sol:2 mp; S. construita desfasurata:2 mp; stâlp

Lungime Segmente

1) Valorile lungimilor segmentelor sunt obținute din proiecție în plan.

Punct început	X / Y	Punct sfârșit	X / Y	Lungime segment (** (m))
1	469.272,49 475.619,413	2	469.272,49 475.618,976	0.437
2	469.272,49 475.618,976	3	469.273,904 475.618,976	1.414
3	469.273,904 475.618,976	4	469.273,904 475.619,421	0.445

Punct început	X / Y	Punct sfârșit	X / Y	Lungime segment (** (m)
4	469.273,904 475.619,421	5	469.273,904 475.620,39	0.969
5	469.273,904 475.620,39	6	469.272,49 475.620,39	1.414
6	469.272,49 475.620,39	1	469.272,49 475.619,413	0.978

** Lungimile segmentelor sunt determinate în planul de proiecție Stereo 70 și sunt rotunjite la 1 milimetru.

*** Distanța dintre puncte este formată din segmente cumulate ce sunt mai mici decât valoarea 1 milimetru.

**DATE DESPRE IMOBILUL NR. 9486**

Oficiul de Cadastru și Publicitate Imobiliară SIBIU
Biroul de Cadastru și Publicitate Imobiliară Avrig

A. Partea I. Descrierea imobilului

TEREN Extravilan

Adresa: Jud. Sibiu

Nr. Crt	Nr cadastral Nr. topografic	Suprafața* (mp)	Observații / Referințe
A1	105808	6.684	Sector cadastral:49 Teren neimprejmuț; diferența de suprafață se regăsește la ID 9080

B. Partea II. Proprietari și acte

Inscrieri privitoare la dreptul de proprietate și alte drepturi reale		Referințe
1315 / 03/02/2021		
Act Normativ nr. 978, din 19/09/2002 emis de Guvernul Romaniei (documentatie cadastrala avizata si receptionata de OCPI Sibiu ; act normativ nr adresa certificat fiscal din 16.11.2020, emis de Judetul Sibiu;act normativ nr adeverinta din 22.01.2021, emis de Judetul Sibiu);		
B2	Intabulare, drept de PROPRIETATE, dobandit prin Lege, cota actuala 1/1 1) JUDETUL SIBIU, CIF:4406223, Domeniul Public	A1

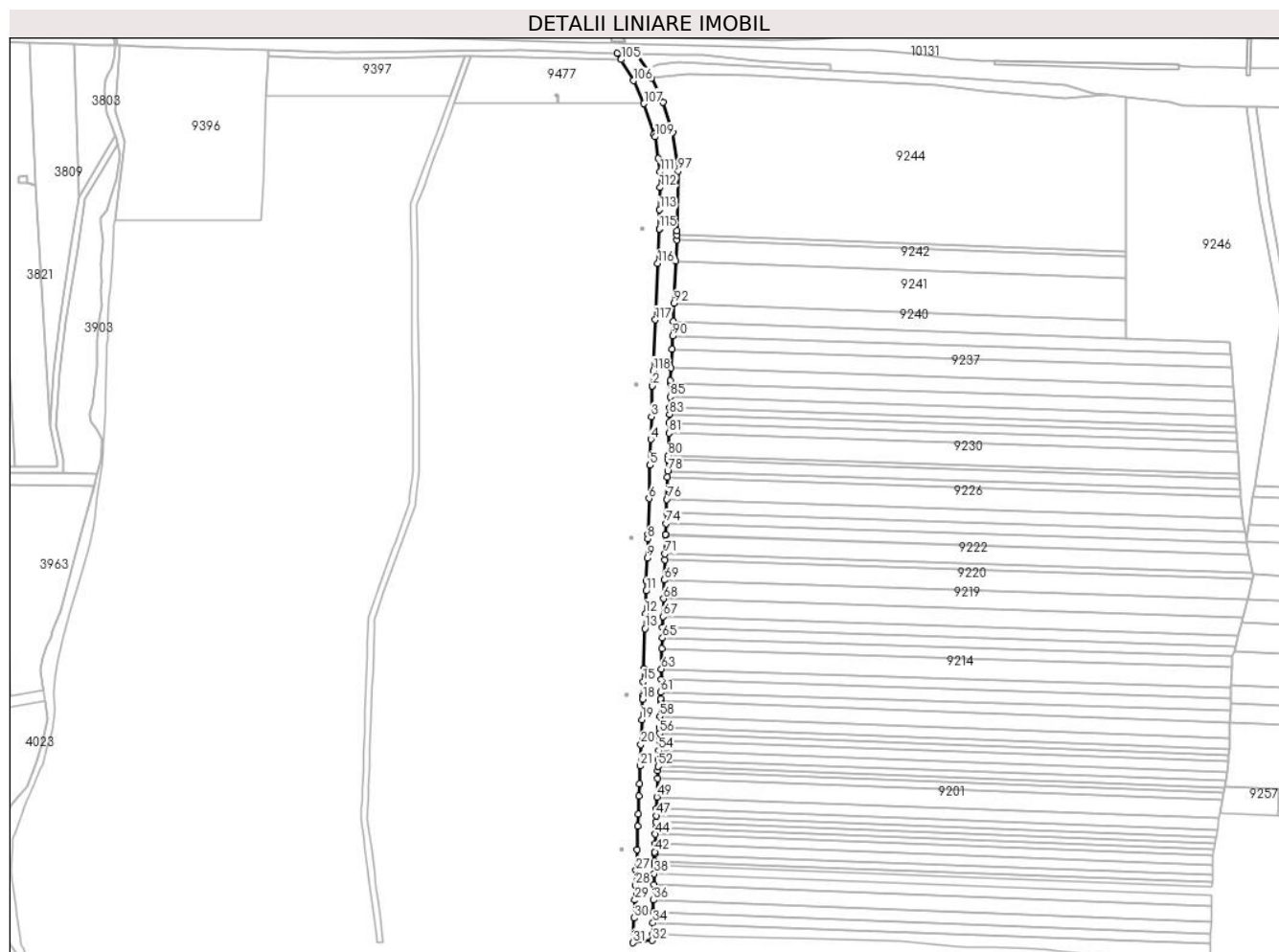
C. Partea III. SARCINI .

Inscrieri privind dezmembramintele dreptului de proprietate, drepturi reale de garanție și sarcini	Referințe
NU SUNT	

Teren

Nr cadastral	Suprafața (mp)*	Observații / Referințe
105808	6.684	diferența de suprafață se regăsește la ID 9080

* Suprafața este determinată în planul de proiecție Stereo 70.



Date referitoare la teren

Crt	Categorie folosință	Intravilan	Suprafața (mp)	Tarla	Parcelă	Nr. topo	Observații / Referințe
1	drum	NU	6.684	-	-	-	

Lungime Segmente

1) Valorile lungimilor segmentelor sunt obținute din proiecție în plan.

Punct început	X / Y	Punct sfârșit	X / Y	Lungime segment
1	469.293,324 475.918,45	2	469.293,323 475.918,44	0.01
4	469.292,258 475.884,033	5	469.291,74 475.867,277	16.76 4
7	469.290,354 475.822,492	8	469.290,27 475.819,776	2.717
10	469.289,403 475.792,842	11	469.289,193 475.786,31	6.536
13	469.288,411 475.762,031	14	469.287,583 475.736,281	25.76 3
16	469.287,002 475.718,253	17	469.287,002 475.718,243	0.01

Punct început	X / Y	Punct sfârșit	X / Y	Lungime segment
2	469.293,323 475.918,44	3	469.292,713 475.898,719	19.73
5	469.291,74 475.867,277	6	469.291,078 475.845,885	21.40 3
8	469.290,27 475.819,776	9	469.289,871 475.807,393	12.38 9
11	469.289,193 475.786,31	12	469.288,724 475.771,76	14.55 7
14	469.287,583 475.736,281	15	469.287,306 475.727,696	8.589
17	469.287,002 475.718,243	18	469.286,948 475.716,57	1.674

Punct început	X / Y	Punct sfârșit	X / Y	Lungime segment
3	469.292,713 475.898,719	4	469.292,258 475.884,033	14.69 3
6	469.291,078 475.845,885	7	469.290,354 475.822,492	23.40 4
9	469.289,871 475.807,393	10	469.289,403 475.792,842	14.55 8
12	469.288,724 475.771,76	13	469.288,411 475.762,031	9.734
15	469.287,306 475.727,696	16	469.287,002 475.718,253	9.448
18	469.286,948 475.716,57	19	469.286,459 475.703,247	13.33 2

Punct început	X / Y	Punct sfârșit	X / Y	Lungime segment	Punct început	X / Y	Punct sfârșit	X / Y	Lungime segment	Punct început	X / Y	Punct sfârșit	X / Y	Lungime segment
19	469.286,459 475.703,247	20	469.285,87 475.687,223	16.035	20	469.285,87 475.687,223	21	469.285,365 475.673,488	13.744	21	469.285,365 475.673,488	22	469.284,944 475.662,043	11.453
22	469.284,944 475.662,043	23	469.284,65 475.654,031	8.017	23	469.284,65 475.654,031	24	469.284,229 475.642,585	11.453	24	469.284,229 475.642,585	25	469.283,934 475.634,556	8.034
25	469.283,934 475.634,556	26	469.283,379 475.619,476	15.09	26	469.283,379 475.619,476	27	469.282,815 475.606,048	13.44	27	469.282,815 475.606,048	28	469.282,41 475.596,542	9.515
28	469.282,41 475.596,542	29	469.282,001 475.586,941	9.609	29	469.282,001 475.586,941	30	469.281,51 475.575,416	11.536	30	469.281,51 475.575,416	31	469.280,828 475.559,414	16.016
31	469.280,828 475.559,414	32	469.293,32 475.560,911	12.581	32	469.293,32 475.560,911	33	469.293,492 475.564,918	4.011	33	469.293,492 475.564,918	34	469.293,678 475.572,233	7.317
34	469.293,678 475.572,233	35	469.293,855 475.579,174	6.943	35	469.293,855 475.579,174	36	469.294,053 475.586,948	7.776	36	469.294,053 475.586,948	37	469.294,308 475.596,942	9.998
37	469.294,308 475.596,942	38	469.294,485 475.603,883	6.943	38	469.294,485 475.603,883	39	469.294,619 475.609,158	5.277	39	469.294,619 475.609,158	40	469.294,697 475.612,212	3.055
40	469.294,697 475.612,212	41	469.294,81 475.616,653	4.443	41	469.294,81 475.616,653	42	469.294,847 475.618,076	1.423	42	469.294,847 475.618,076	43	469.295,039 475.623,314	5.242
43	469.295,039 475.623,314	44	469.295,264 475.629,421	6.111	44	469.295,264 475.629,421	45	469.295,417 475.633,581	4.163	45	469.295,417 475.633,581	46	469.295,549 475.637,182	3.603
46	469.295,549 475.637,182	47	469.295,702 475.641,331	4.152	47	469.295,702 475.641,331	48	469.295,864 475.645,75	4.422	48	469.295,864 475.645,75	49	469.296,148 475.653,465	7.721
49	469.296,148 475.653,465	50	469.296,582 475.665,273	11.815	50	469.296,582 475.665,273	51	469.296,773 475.670,474	5.205	51	469.296,773 475.670,474	52	469.296,873 475.673,208	2.735
52	469.296,873 475.673,208	53	469.297,034 475.677,576	4.371	53	469.297,034 475.677,576	54	469.297,244 475.683,299	5.727	54	469.297,244 475.683,299	55	469.297,494 475.690,097	6.803
55	469.297,494 475.690,097	56	469.297,654 475.694,442	4.348	56	469.297,654 475.694,442	57	469.297,784 475.697,973	3.533	57	469.297,784 475.697,973	58	469.298,053 475.705,305	7.337
58	469.298,053 475.705,305	59	469.298,413 475.715,083	9.785	59	469.298,413 475.715,083	60	469.298,482 475.716,956	1.874	60	469.298,482 475.716,956	61	469.298,609 475.720,959	4.005
61	469.298,609 475.720,959	62	469.298,868 475.729,109	8.154	62	469.298,868 475.729,109	63	469.299,084 475.735,9	6.794	63	469.299,084 475.735,9	64	469.299,506 475.749,209	13.316
64	469.299,506 475.749,209	65	469.299,722 475.756,0	6.794	65	469.299,722 475.756,0	66	469.299,938 475.762,773	6.776	66	469.299,938 475.762,773	67	469.300,161 475.769,788	7.019
67	469.300,161 475.769,788	68	469.300,527 475.781,325	11.543	68	469.300,527 475.781,325	69	469.300,908 475.793,313	11.994	69	469.300,908 475.793,313	70	469.301,32 475.806,271	12.965
70	469.301,32 475.806,271	71	469.301,445 475.810,218	3.949	71	469.301,445 475.810,218	72	469.301,832 475.822,373	12.161	72	469.301,832 475.822,373	73	469.301,845 475.822,801	0.428
73	469.301,845 475.822,801	74	469.302,068 475.829,815	7.018	74	469.302,068 475.829,815	75	469.302,289 475.836,756	6.945	75	469.302,289 475.836,756	76	469.302,561 475.845,339	8.587
76	469.302,561 475.845,339	77	469.303,015 475.859,615	14.283	77	469.303,015 475.859,615	78	469.303,144 475.863,665	4.052	78	469.303,144 475.863,665	79	469.303,376 475.870,968	7.307
79	469.303,376 475.870,968	80	469.303,462 475.873,677	2.71	80	469.303,462 475.873,677	81	469.303,919 475.888,068	14.398	81	469.303,919 475.888,068	82	469.304,136 475.894,877	6.812
82	469.304,136 475.894,877	83	469.304,309 475.900,333	5.459	83	469.304,309 475.900,333	84	469.304,439 475.904,431	4.1	84	469.304,439 475.904,431	85	469.304,665 475.911,546	7.119
85	469.304,665 475.911,546	86	469.304,953 475.920,597	9.056	86	469.304,953 475.920,597	87	469.304,993 475.921,87	1.274	87	469.304,993 475.921,87	88	469.305,355 475.930,22	8.358
88	469.305,355 475.930,22	89	469.305,87 475.942,083	11.874	89	469.305,87 475.942,083	90	469.306,241 475.950,665	8.59	90	469.306,241 475.950,665	91	469.306,653 475.960,169	9.513
91	469.306,653 475.960,169	92	469.307,157 475.971,794	11.636	92	469.307,157 475.971,794	93	469.308,331 475.998,883	27.114	93	469.308,331 475.998,883	94	469.308,928 476.012,641	13.771
94	469.308,928 476.012,641	95	469.309,062 476.015,741	3.103	95	469.309,062 476.015,741	96	469.309,181 476.018,478	2.74	96	469.309,181 476.018,478	97	469.309,943 476.057,108	38.638
97	469.309,943 476.057,108	98	469.306,175 476.082,091	25.266	98	469.306,175 476.082,091	99	469.300,289 476.101,524	20.305	99	469.300,289 476.101,524	100	469.292,614 476.116,899	17.184
100	469.292,614 476.116,899	101	469.291,137 476.119,857	3.307	101	469.291,137 476.119,857	102	469.289,514 476.122,453	3.062	102	469.289,514 476.122,453	103	469.282,961 476.132,57	12.053
103	469.282,961 476.132,57	104	469.270,491 476.133,056	12.48	104	469.270,491 476.133,056	105	469.273,002 476.129,013	4.759	105	469.273,002 476.129,013	106	469.280,959 476.115,284	15.869
106	469.280,959 476.115,284	107	469.287,877 476.100,534	16.292	107	469.287,877 476.100,534	108	469.294,35 476.080,825	20.745	108	469.294,35 476.080,825	109	469.294,895 476.079,164	1.748
109	469.294,895 476.079,164	110	469.297,042 476.065,178	14.149	110	469.297,042 476.065,178	111	469.298,375 476.056,588	8.694	111	469.298,375 476.056,588	112	469.298,185 476.046,395	10.194
112	469.298,185 476.046,395	113	469.297,921 476.032,204	14.193	113	469.297,921 476.032,204	114	469.297,691 476.019,853	12.353	114	469.297,691 476.019,853	115	469.297,691 476.019,843	0.01
115	469.297,691 476.019,843	116	469.296,722 475.997,523	22.341	116	469.296,722 475.997,523	117	469.295,145 475.961,161	36.397	117	469.295,145 475.961,161	118	469.293,72 475.928,318	32.874

Punct început	X / Y	Punct sfârșit	X / Y	Lungime segment
118	469.293,72 475.928,318	1	469.293,324 475.918,45	9.876

** Lungimile segmentelor sunt determinate în planul de proiecție Stereo 70 și sunt rotunjite la 1 milimetru.

*** Distanța dintre puncte este formată din segmente cumulate ce sunt mai mici decât valoarea 1 milimetru.

**DATE DESPRE IMOBILUL NR. 9488**

Oficiul de Cadastru și Publicitate Imobiliară SIBIU
Biroul de Cadastru și Publicitate Imobiliară Avrig

A. Partea I. Descrierea imobilului

TEREN Extravilan

Adresa: Jud. Sibiu

Nr. Crt	Nr cadastral Nr. topografic	Suprafața* (mp)	Observații / Referințe
A1		24.422	Sector cadastral:47 Teren neimprejmuit; Diferența de suprafață se regăsește la ID 9489

B. Partea II. Proprietari și acte

Inscrieri privitoare la dreptul de proprietate și alte drepturi reale		Referințe
/		
Act Administrativ nr. 824/15, din 12/05/1999 emis de CJPSDPAT SIBIU (titlu de proprietate);		
B1	Intabulare, drept de PROPRIETATE, dobandit prin Reconstituire, cota actuala 1/1 1) VASU GEORGE, lipsă CNP	A1

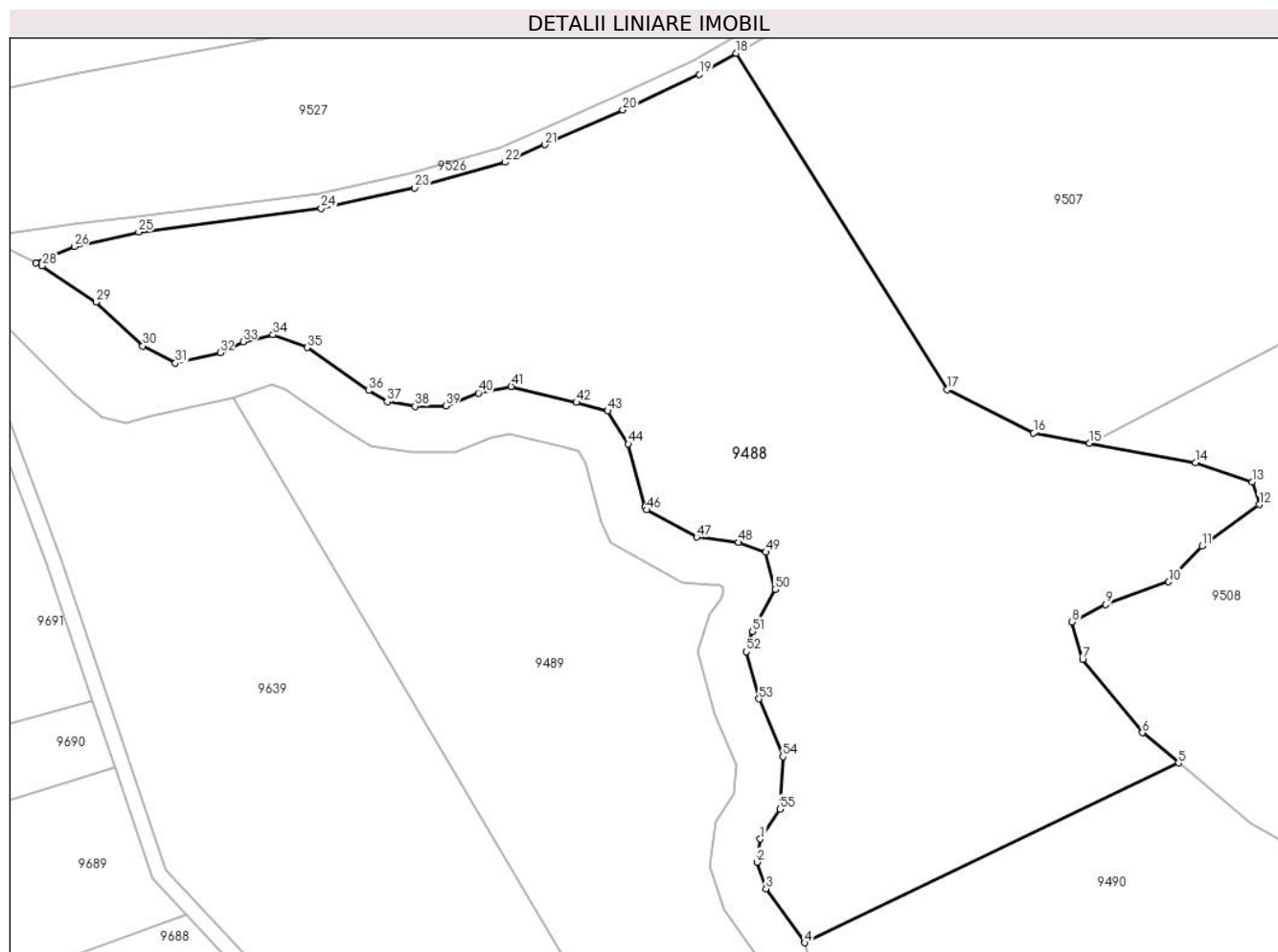
C. Partea III. SARCINI .

Inscrieri privind dezmembramintele dreptului de proprietate, drepturi reale de garanție și sarcini	Referințe
NU SUNT	

Teren

Nr cadastral	Suprafața (mp)*	Observații / Referințe
	24.422	Diferența de suprafață se regăsește la ID 9489

* Suprafața este determinată în planul de proiecție Stereo 70.



Date referitoare la teren

Crt	Categorie folosință	Intravilan	Suprafața (mp)	Tarla	Parcelă	Nr. topo	Observații / Referințe
1	faneata	NU	24.422	48	1535/1/1/1	-	

Lungime Segmente

1) Valorile lungimilor segmentelor sunt obținute din proiecție în plan.

Punct început	X / Y	Punct sfârșit	X / Y	Lungime segment	Punct început	X / Y	Punct sfârșit	X / Y	Lungime segment	Punct început	X / Y	Punct sfârșit	X / Y	Lungime segment
1	471.905,671 476.632,761	2	471.904,79 476.626,812	6.014	2	471.904,79 476.626,812	3	471.907,141 476.619,938	7.264	3	471.907,141 476.619,938	4	471.917,142 476.605,934	17.209
4	471.917,142 476.605,934	5	472.013,985 476.652,453	107.436	5	472.013,985 476.652,453	6	472.004,637 476.660,275	12.189	6	472.004,637 476.660,275	7	471.989,122 476.679,232	24.497
7	471.989,122 476.679,232	8	471.986,399 476.688,966	10.108	8	471.986,399 476.688,966	9	471.995,076 476.693,5	9.79	9	471.995,076 476.693,5	10	472.011,429 476.699,368	17.374
10	472.011,429 476.699,368	11	472.020,047 476.708,595	12.625	11	472.020,047 476.708,595	12	472.034,865 476.719,322	18.293	12	472.034,865 476.719,322	13	472.033,101 476.725,176	6.114
13	472.033,101 476.725,176	14	472.018,374 476.730,247	15.575	14	472.018,374 476.730,247	15	471.990,93 476.735,227	27.892	15	471.990,93 476.735,227	16	471.976,432 476.737,857	14.735
16	471.976,432 476.737,857	17	471.954,09 476.749,067	24.997	17	471.954,09 476.749,067	18	471.899,401 476.836,144	102.826	18	471.899,401 476.836,144	19	471.889,904 476.830,677	10.958

Punct început	X / Y	Punct sfârșit	X / Y	Lungime segment	Punct început	X / Y	Punct sfârșit	X / Y	Lungime segment	Punct început	X / Y	Punct sfârșit	X / Y	Lungime segment
19	471.889,904 476.830,677	20	471.870,029 476.821,44	21.917	20	471.870,029 476.821,44	21	471.849,806 476.812,471	22.123	21	471.849,806 476.812,471	22	471.839,509 476.807,942	11.249
22	471.839,509 476.807,942	23	471.816,141 476.801,338	24.283	23	471.816,141 476.801,338	24	471.791,932 476.795,944	24.802	24	471.791,932 476.795,944	25	471.744,664 476.789,893	47.654
25	471.744,664 476.789,893	26	471.727,97 476.786,1	17.12	26	471.727,97 476.786,1	27	471.718,109 476.781,909	10.715	27	471.718,109 476.781,909	28	471.719,658 476.781,154	1.724
28	471.719,658 476.781,154	29	471.733,642 476.771,764	16.844	29	471.733,642 476.771,764	30	471.745,712 476.760,406	16.574	30	471.745,712 476.760,406	31	471.754,18 476.755,946	9.571
31	471.754,18 476.755,946	32	471.765,763 476.758,626	11.889	32	471.765,763 476.758,626	33	471.771,692 476.761,452	6.568	33	471.771,692 476.761,452	34	471.779,421 476.763,278	7.942
34	471.779,421 476.763,278	35	471.788,335 476.759,979	9.505	35	471.788,335 476.759,979	36	471.804,209 476.748,868	19.377	36	471.804,209 476.748,868	37	471.809,024 476.745,946	5.632
37	471.809,024 476.745,946	38	471.816,252 476.744,783	7.321	38	471.816,252 476.744,783	39	471.824,217 476.744,855	7.965	39	471.824,217 476.744,855	40	471.832,602 476.748,212	9.033
40	471.832,602 476.748,212	41	471.841,122 476.749,89	8.684	41	471.841,122 476.749,89	42	471.858,02 476.745,761	17.395	42	471.858,02 476.745,761	43	471.866,165 476.743,562	8.436
43	471.866,165 476.743,562	44	471.871,478 476.735,021	10.059	44	471.871,478 476.735,021	45	471.875,786 476.718,849	16.736	45	471.875,786 476.718,849	46	471.876,18 476.717,95	0.982
46	471.876,18 476.717,95	47	471.889,202 476.710,892	14.811	47	471.889,202 476.710,892	48	471.900,053 476.709,537	10.936	48	471.900,053 476.709,537	49	471.907,088 476.707,005	7.476
49	471.907,088 476.707,005	50	471.909,473 476.697,38	9.916	50	471.909,473 476.697,38	51	471.903,652 476.686,496	12.343	51	471.903,652 476.686,496	52	471.902,012 476.681,264	5.483
52	471.902,012 476.681,264	53	471.905,328 476.669,04	12.665	53	471.905,328 476.669,04	54	471.911,505 476.654,092	16.175	54	471.911,505 476.654,092	55	471.910,789 476.640,526	13.584
55	471.910,789 476.640,526	1	471.905,671 476.632,761	9.3										

** Lungimile segmentelor sunt determinate în planul de proiecție Stereo 70 și sunt rotunjite la 1 milimetru.

*** Distanța dintre puncte este formată din segmente cumulate ce sunt mai mici decât valoarea 1 milimetru.

**DATE DESPRE IMOBILUL NR. 9489**

Oficiul de Cadastru și Publicitate Imobiliară SIBIU
Biroul de Cadastru și Publicitate Imobiliară Avrig

A. Partea I. Descrierea imobilului

TEREN Extravilan

Adresa: Jud. Sibiu

Nr. Crt	Nr cadastral Nr. topografic	Suprafața* (mp)	Observații / Referințe
A1		10.378	Sector cadastral:47 Teren neimprejmuit; Diferența de suprafață se regăsește la ID 9488

B. Partea II. Proprietari și acte

Inscrieri privitoare la dreptul de proprietate și alte drepturi reale		Referințe
/		
Act Administrativ nr. 824/15, din 12/05/1999 emis de CJPSDPAT SIBIU (titlu de proprietate);		
B1	Intabulare, drept de PROPRIETATE, dobândit prin Reconstituire, cota actuala 1/1 1) VASU GEORGE, lipsă CNP	A1

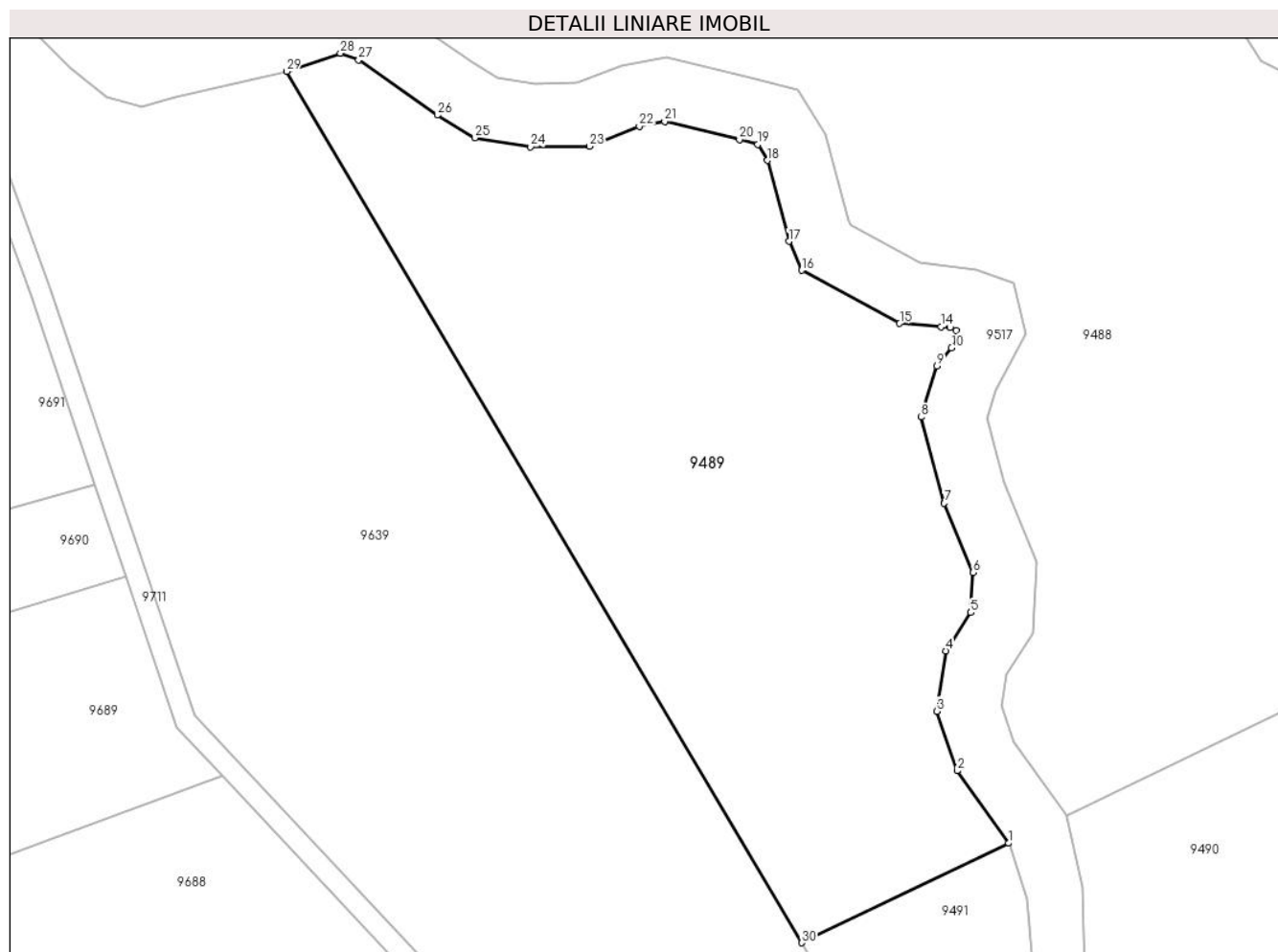
C. Partea III. SARCINI .

Inscrieri privind dezmembramintele dreptului de proprietate, drepturi reale de garanție și sarcini	Referințe
NU SUNT	

Teren

Nr cadastral	Suprafața (mp)*	Observații / Referințe
	10.378	Diferența de suprafață se regăsește la ID 9488

* Suprafața este determinată în planul de proiecție Stereo 70.



Date referitoare la teren

Crt	Categorie folosință	Intra vilan	Suprafața (mp)	Tarla	Parcelă	Nr. topo	Observații / Referințe
1	faneata	NU	10.378	48	1535/1/1/2	-	

Lungime Segmente

1) Valorile lungimilor segmentelor sunt obținute din proiecție în plan.

Punct început	X / Y	Punct sfârșit	X / Y	Lungime segment (** (m)
1	471.906,162 476.600,66	2	471.896,355 476.614,393	16.875
3	471.892,492 476.625,686	4	471.894,19 476.637,147	11.586
5	471.898,977 476.644,411	6	471.899,379 476.652,016	7.616
7	471.893,946 476.665,162	8	471.889,513 476.681,507	16.935
9	471.892,539 476.691,161	10	471.895,309 476.694,665	4.467

Punct început	X / Y	Punct sfârșit	X / Y	Lungime segment (** (m)
2	471.896,355 476.614,393	3	471.892,492 476.625,686	11.936
4	471.894,19 476.637,147	5	471.898,977 476.644,411	8.7
6	471.899,379 476.652,016	7	471.893,946 476.665,162	14.225
8	471.889,513 476.681,507	9	471.892,539 476.691,161	10.117
10	471.895,309 476.694,665	11	471.896,134 476.696,298	1.829

Punct început	X / Y	Punct sfârșit	X / Y	Lungime segment (** (m)	Punct început	X / Y	Punct sfârșit	X / Y	Lungime segment (** (m)
11	471.896,134 476.696,298	12	471.896,159 476.697,93	1.632	12	471.896,159 476.697,93	13	471.895,027 476.698,474	1.256
13	471.895,027 476.698,474	14	471.893,295 476.698,617	1.738	14	471.893,295 476.698,617	15	471.885,471 476.699,264	7.851
15	471.885,471 476.699,264	16	471.866,843 476.709,362	21.189	16	471.866,843 476.709,362	17	471.864,427 476.714,873	6.018
17	471.864,427 476.714,873	18	471.860,343 476.730,202	15.864	18	471.860,343 476.730,202	19	471.858,473 476.733,209	3.541
19	471.858,473 476.733,209	20	471.855,032 476.734,138	3.564	20	471.855,032 476.734,138	21	471.840,845 476.737,605	14.605
21	471.840,845 476.737,605	22	471.836,021 476.736,654	4.916	22	471.836,021 476.736,654	23	471.826,582 476.732,876	10.167
23	471.826,582 476.732,876	24	471.815,347 476.732,774	11.235	24	471.815,347 476.732,774	25	471.804,803 476.734,472	10.679
25	471.804,803 476.734,472	26	471.797,649 476.738,812	8.368	26	471.797,649 476.738,812	27	471.782,72 476.749,262	18.223
27	471.782,72 476.749,262	28	471.779,254 476.750,544	3.695	28	471.779,254 476.750,544	29	471.769,058 476.747,071	10.772
29	471.769,058 476.747,071	30	471.866,826 476.581,764	192.054	30	471.866,826 476.581,764	1	471.906,162 476.600,66	43.64

** Lungimile segmentelor sunt determinate în planul de proiecție Stereo 70 și sunt rotunjite la 1 milimetru.

*** Distanța dintre puncte este formată din segmente cumulate ce sunt mai mici decât valoarea 1 milimetru.

**DATE DESPRE IMOBILUL NR. 9490**

Oficiul de Cadastru și Publicitate Imobiliară SIBIU
Biroul de Cadastru și Publicitate Imobiliară Avrig

A. Partea I. Descrierea imobilului

TEREN Extravilan

Adresa: Jud. Sibiu

Nr. Crt	Nr cadastral Nr. topografic	Suprafața* (mp)	Observații / Referințe
A1		49.510	Sector cadastral:47 Teren neimprejmuit; Diferența de suprafață se regăsește la ID 9491

B. Partea II. Proprietari și acte

Inscrieri privitoare la dreptul de proprietate și alte drepturi reale		Referințe
/		
Act Notarial nr. 26, din 04/10/2018 emis de NP BEXA SIMION (certificat de mostenitor);		
B1	Intabulare, drept de PROPRIETATE, dobândit prin Succesiune, cota actuala 1/2 1) ȘANDRU BENEAMIN-VIOREL	A1
Act Administrativ nr. 786/15, din 20/01/1999 emis de CJPSDPAT SIBIU (titlu de proprietate);		
B2	Intabulare, drept de PROPRIETATE, dobândit prin Reconstituire, cota actuala 1/2 1) BÎRSAN EUFROSINA, lipsă CNP	A1

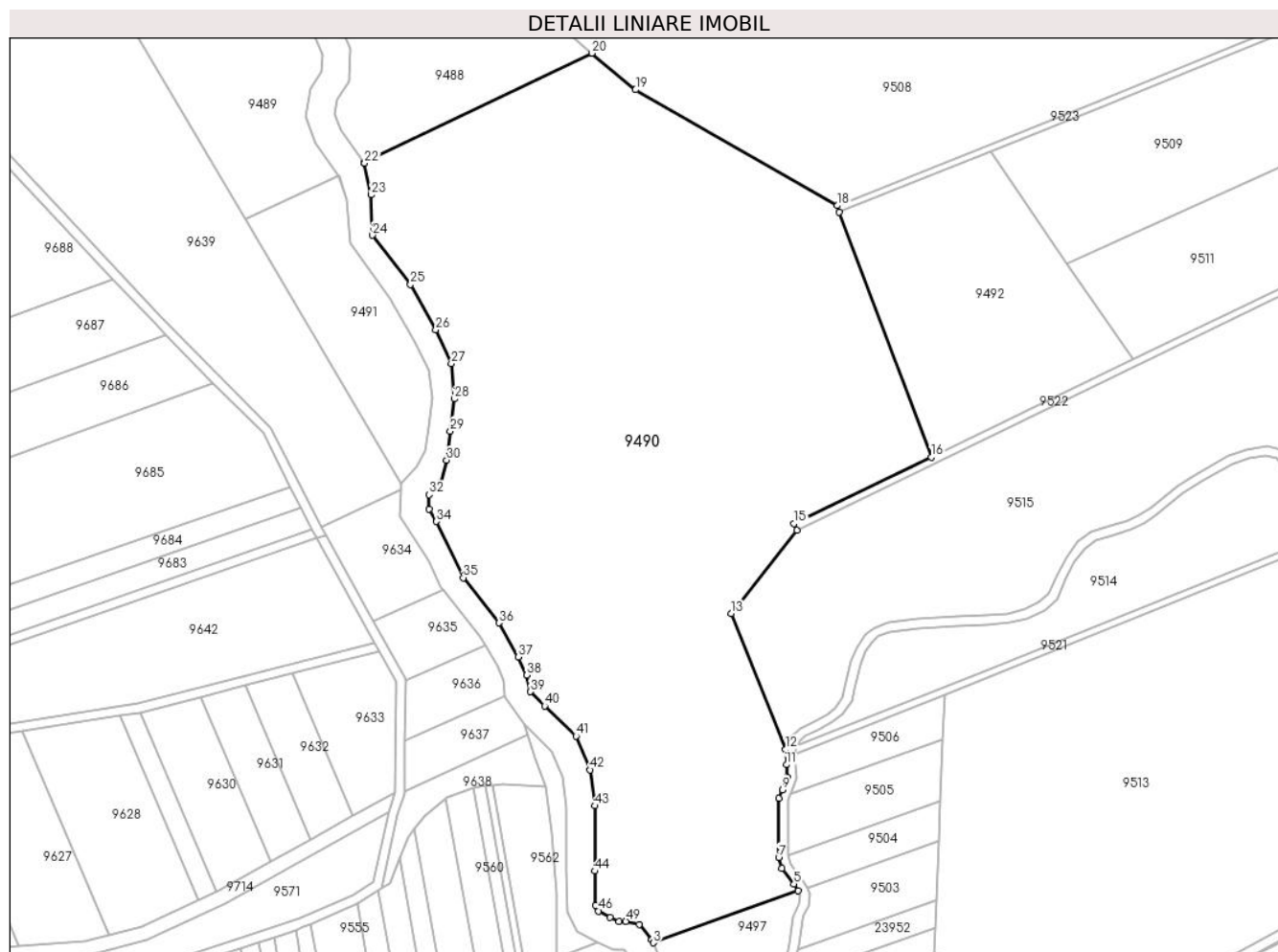
C. Partea III. SARCINI .

Inscrieri privind dezmembramintele dreptului de proprietate, drepturi reale de garanție și sarcini	Referințe
NU SUNT	

Teren

Nr cadastral	Suprafața (mp)*	Observații / Referințe
	49.510	Diferența de suprafață se regăsește la ID 9491

* Suprafața este determinată în planul de proiecție Stereo 70.



Date referitoare la teren

Crt	Categorie folosință	Intravilan	Suprafața (mp)	Tarla	Parcelă	Nr. topo	Observații / Referințe
1	faneata	NU	49.510	48	1535/1/2/1	-	

Lungime Segmente

1) Valorile lungimilor segmentelor sunt obținute din proiecție în plan.

Punct început	X / Y	Punct sfârșit	X / Y	Lungime segment	Punct început	X / Y	Punct sfârșit	X / Y	Lungime segment	Punct început	X / Y	Punct sfârșit	X / Y	Lungime segment
1	472.034,128 476.282,229	2	472.039,481 476.275,716	8.43	2	472.039,481 476.275,716	3	472.040,061 476.274,443	1.4	3	472.040,061 476.274,443	4	472.101,631 476.296,456	65.387
4	472.101,631 476.296,456	5	472.099,9 476.299,359	3.38	5	472.099,9 476.299,359	6	472.094,862 476.306,134	8.442	6	472.094,862 476.306,134	7	472.093,437 476.310,762	4.843
7	472.093,437 476.310,762	8	472.093,391 476.335,882	25.119	8	472.093,391 476.335,882	9	472.094,98 476.339,514	3.964	9	472.094,98 476.339,514	10	472.096,952 476.344,808	5.65
10	472.096,952 476.344,808	11	472.096,777 476.350,081	5.276	11	472.096,777 476.350,081	12	472.096,367 476.356,657	6.589	12	472.096,367 476.356,657	13	472.073,245 476.414,275	62.085
13	472.073,245 476.414,275	14	472.101,303 476.449,82	45.285	14	472.101,303 476.449,82	15	472.099,99 476.452,518	3.0	15	472.099,99 476.452,518	16	472.158,266 476.480,773	64.765
16	472.158,266 476.480,773	17	472.119,2 476.584,816	111.136	17	472.119,2 476.584,816	18	472.118,243 476.587,665	3.005	18	472.118,243 476.587,665	19	472.032,552 476.636,917	98.838

Punct început	X / Y	Punct sfârșit	X / Y	Lungime segment	Punct început	X / Y	Punct sfârșit	X / Y	Lungime segment	Punct început	X / Y	Punct sfârșit	X / Y	Lungime segment
19	472.032,552 476.636,917	20	472.013,985 476.652,453	24.209	20	472.013,985 476.652,453	21	471.917,142 476.605,934	107.436	21	471.917,142 476.605,934	22	471.917,286 476.605,732	0.249
22	471.917,286 476.605,732	23	471.920,11 476.592,286	13.739	23	471.920,11 476.592,286	24	471.920,676 476.575,119	17.176	24	471.920,676 476.575,119	25	471.936,864 476.554,188	26.461
25	471.936,864 476.554,188	26	471.947,588 476.534,898	22.071	26	471.947,588 476.534,898	27	471.954,21 476.520,534	15.817	27	471.954,21 476.520,534	28	471.955,595 476.505,533	15.064
28	471.955,595 476.505,533	29	471.953,832 476.491,877	13.77	29	471.953,832 476.491,877	30	471.952,218 476.479,5	12.482	30	471.952,218 476.479,5	31	471.949,511 476.469,8	10.07
31	471.949,511 476.469,8	32	471.944,857 476.464,889	6.766	32	471.944,857 476.464,889	33	471.944,648 476.458,78	6.112	33	471.944,648 476.458,78	34	471.947,911 476.453,494	6.212
34	471.947,911 476.453,494	35	471.959,32 476.429,575	26.501	35	471.959,32 476.429,575	36	471.974,447 476.410,404	24.42	36	471.974,447 476.410,404	37	471.982,637 476.395,871	16.683
37	471.982,637 476.395,871	38	471.986,316 476.388,228	8.482	38	471.986,316 476.388,228	39	471.987,864 476.381,142	7.254	39	471.987,864 476.381,142	40	471.993,868 476.375,026	8.57
40	471.993,868 476.375,026	41	472.007,223 476.362,272	18.467	41	472.007,223 476.362,272	42	472.013,222 476.347,894	15.579	42	472.013,222 476.347,894	43	472.015,324 476.332,63	15.408
43	472.015,324 476.332,63	44	472.015,167 476.304,915	27.715	44	472.015,167 476.304,915	45	472.015,627 476.290,521	14.401	45	472.015,627 476.290,521	46	472.016,882 476.287,95	2.861
46	472.016,882 476.287,95	47	472.021,768 476.285,17	5.621	47	472.021,768 476.285,17	48	472.025,483 476.283,56	4.049	48	472.025,483 476.283,56	49	472.028,42 476.283,542	2.937
49	472.028,42 476.283,542	1	472.034,128 476.282,229	5.857										

** Lungimile segmentelor sunt determinate în planul de proiecție Stereo 70 și sunt rotunjite la 1 milimetru.

*** Distanța dintre puncte este formată din segmente cumulate ce sunt mai mici decât valoarea 1 milimetru.

**DATE DESPRE IMOBILUL NR. 9491**

Oficiul de Cadastru și Publicitate Imobiliară SIBIU
Biroul de Cadastru și Publicitate Imobiliară Avrig

A. Partea I. Descrierea imobilului

TEREN Extravilan

Adresa: Jud. Sibiu

Nr. Crt	Nr cadastral Nr. topografic	Suprafața* (mp)	Observații / Referințe
A1		4.190	Sector cadastral:47 Teren neimprejmuit; Diferența de suprafață se regăsește la ID 9490

B. Partea II. Proprietari și acte

Inscrieri privitoare la dreptul de proprietate și alte drepturi reale		Referințe
/		
Act Notarial nr. 26, din 04/10/2018 emis de NP BEXA SIMION (certificat de mostenitor);		
B1	Intabulare, drept de PROPRIETATE, dobandit prin Succesiune, cota actuala 1/2 1) ȘANDRU BENEAMIN-VIOREL	A1
Act Administrativ nr. 786/15, din 20/01/1999 emis de CJPSDPAT SIBIU (titlu de proprietate);		
B2	Intabulare, drept de PROPRIETATE, dobandit prin Reconstituire, cota actuala 1/2 1) BÎRSAN EUFROSINA, lipsă CNP	A1

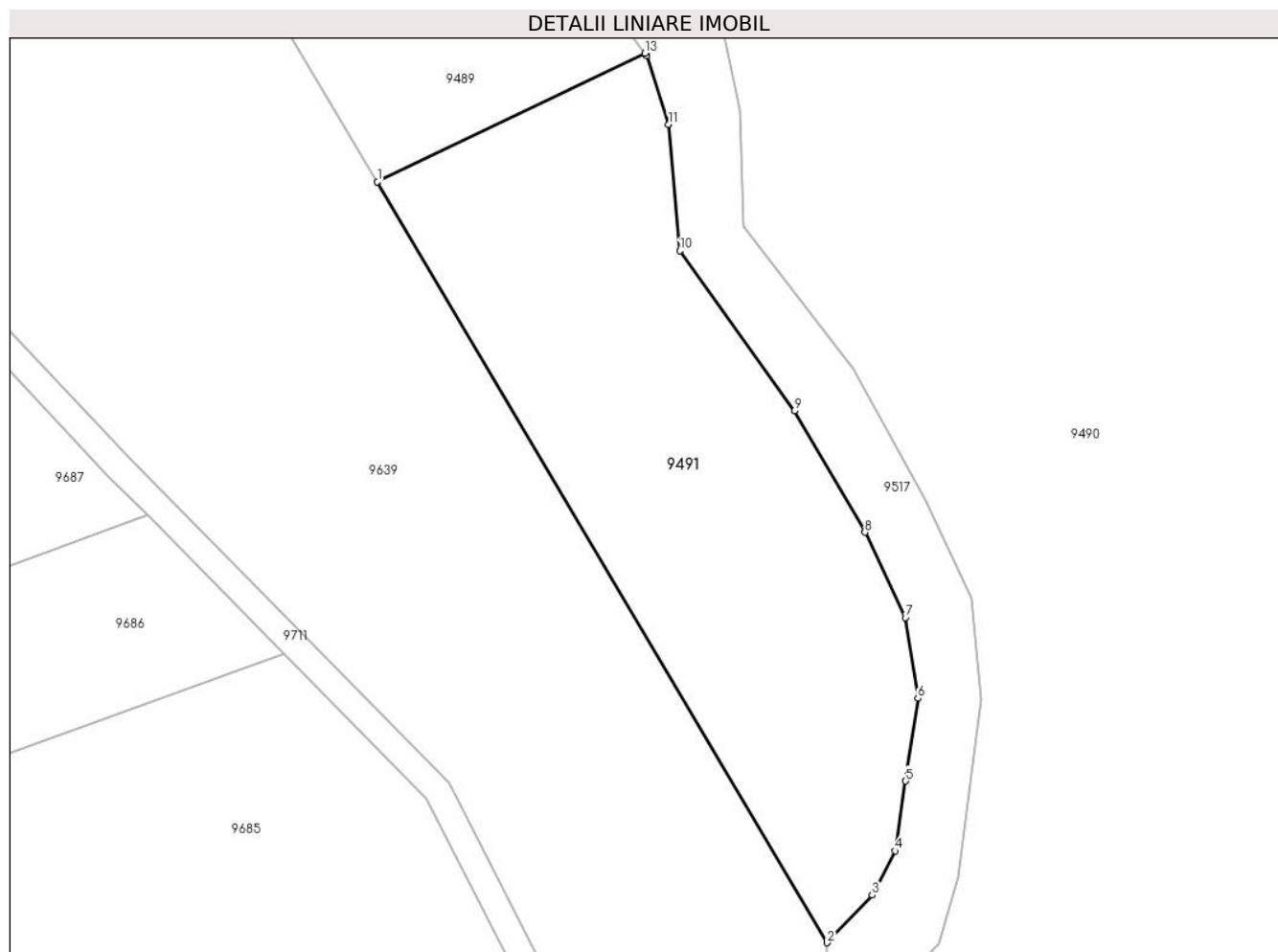
C. Partea III. SARCINI .

Inscrieri privind dezmembramintele dreptului de proprietate, drepturi reale de garanție și sarcini	Referințe
NU SUNT	

Teren

Nr cadastral	Suprafața (mp)*	Observații / Referințe
	4.190	Diferența de suprafață se regăsește la ID 9490

* Suprafața este determinată în planul de proiecție Stereo 70.



Date referitoare la teren

Crt	Categorie folosință	Intravilan	Suprafața (mp)	Tarla	Parcelă	Nr. topo	Observații / Referințe
1	faneata	NU	4.190	48	1535/1/2/2	-	

Lungime Segmente

1) Valorile lungimilor segmentelor sunt obținute din proiecție în plan.

Punct început	X / Y	Punct sfârșit	X / Y	Lungime segment (** (m)
1	471.866,826 476.581,764	2	471.933,019 476.469,844	130.03
2	471.933,019 476.469,844	3	471.939,646 476.476,835	9.634
3	471.939,646 476.476,835	4	471.943,042 476.483,353	7.349
4	471.943,042 476.483,353	5	471.944,561 476.493,631	10.39
5	471.944,561 476.493,631	6	471.946,358 476.505,791	12.292

Punct început	X / Y	Punct sfârșit	X / Y	Lungime segment (** (m)
6	471.946,358 476.505,791	7	471.944,52 476.517,665	12.016
7	471.944,52 476.517,665	8	471.938,564 476.530,197	13.875
8	471.938,564 476.530,197	9	471.928,177 476.548,062	20.665
9	471.928,177 476.548,062	10	471.911,31 476.571,598	28.956
10	471.911,31 476.571,598	11	471.909,674 476.590,195	18.669
11	471.909,674 476.590,195	12	471.906,434 476.600,28	10.592
12	471.906,434 476.600,28	13	471.906,162 476.600,66	0.467
13	471.906,162 476.600,66	1	471.866,826 476.581,764	43.64

** Lungimile segmentelor sunt determinate în planul de proiecție Stereo 70 și sunt rotunjite la 1 milimetru.

*** Distanța dintre puncte este formată din segmente cumulate ce sunt mai mici decât valoarea 1 milimetru.

**DATE DESPRE IMOBILUL NR. 9492**

Oficiul de Cadastru și Publicitate Imobiliară SIBIU
Biroul de Cadastru și Publicitate Imobiliară Avrig

A. Partea I. Descrierea imobilului

TEREN Extravilan

Adresa: Jud. Sibiu

Nr. Crt	Nr cadastral Nr. topografic	Suprafața* (mp)	Observații / Referințe
A1		8.900	Sector cadastral:47 Teren neimprejmuit;

B. Partea II. Proprietari și acte

Inscrieri privitoare la dreptul de proprietate și alte drepturi reale	Referințe
/	
Act Notarial nr. 26, din 04/10/2018 emis de NP BEXA SIMION (certificat de mostenitor);	
B1	A1
Intabulare, drept de PROPRIETATE, dobandit prin Succesiune, cota actuala 1/1 1) ȘANDRU BENEAMIN-VIOREL	

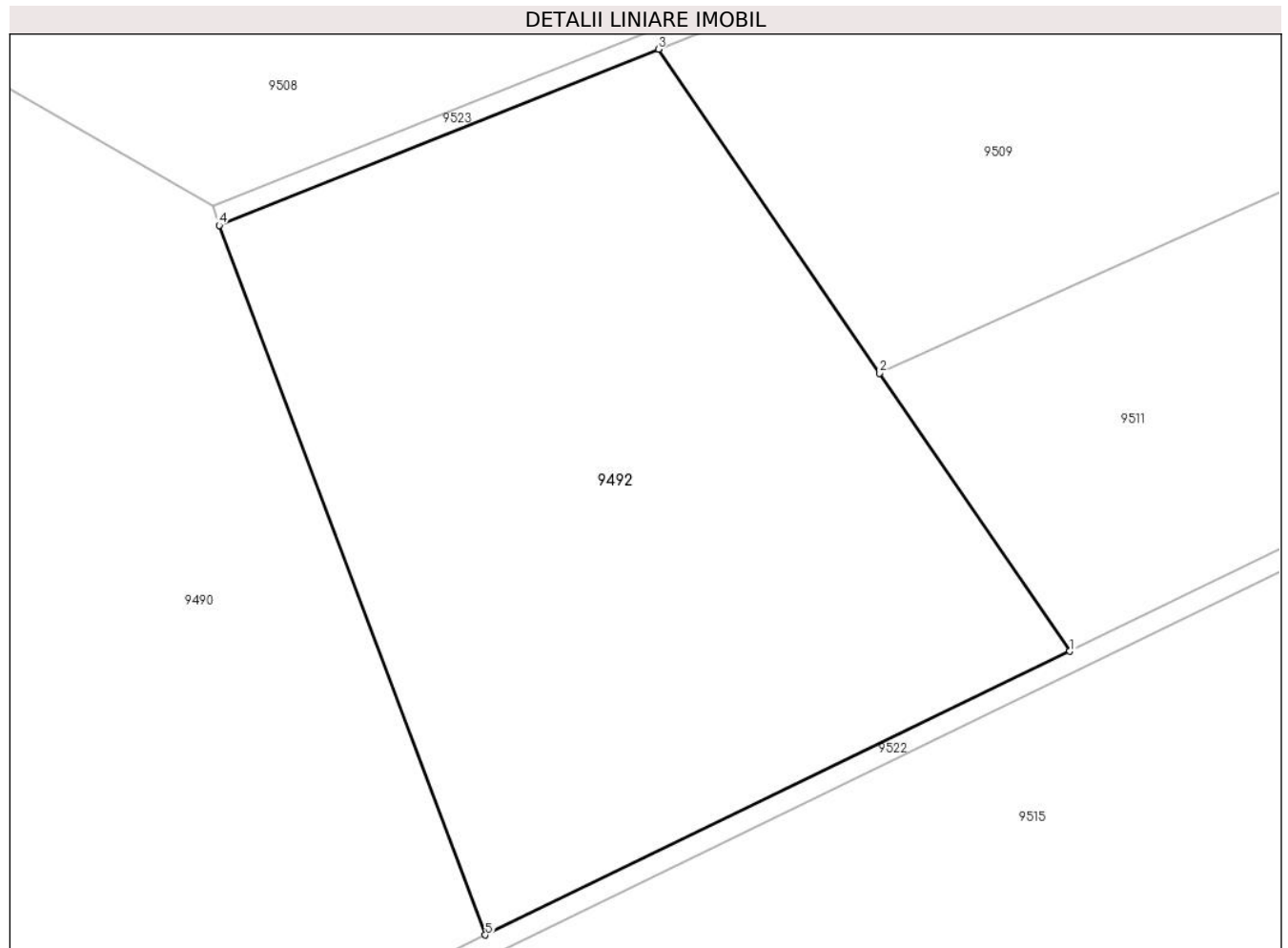
C. Partea III. SARCINI .

Inscrieri privind dezmembramintele dreptului de proprietate, drepturi reale de garanție și sarcini	Referințe
NU SUNT	

Teren

Nr cadastral	Suprafața (mp)*	Observații / Referințe
	8.900	

* Suprafața este determinată în planul de proiecție Stereo 70.



Date referitoare la teren

Crt	Categorie folosință	Intra vilan	Suprafața (mp)	Tarla	Parcelă	Nr. topo	Observații / Referințe
1	faneata	NU	8.900	48	1535/1/3	-	

Lungime Segmente

1) Valorile lungimilor segmentelor sunt obținute din proiecție în plan.

Punct început	X / Y	Punct sfârșit	X / Y	Lungime segment (** (m)
1	472.244,057 476.522,368	2	472.216,15 476.563,155	49.42
2	472.216,15 476.563,155	3	472.183,664 476.610,635	57.53
3	472.183,664 476.610,635	4	472.119,2 476.584,816	69.442
4	472.119,2 476.584,816	5	472.158,266 476.480,773	111.136
5	472.158,266 476.480,773	1	472.244,057 476.522,368	95.342

**** Lungimile segmentelor sunt determinate în planul de proiecție Stereo 70 și sunt rotunjite la 1 milimetru.**

***** Distanța dintre puncte este formată din segmente cumulate ce sunt mai mici decât valoarea 1 milimetru.**

**DATE DESPRE IMOBILUL NR. 9493**

Oficiul de Cadastru și Publicitate Imobiliară SIBIU
Biroul de Cadastru și Publicitate Imobiliară Avrig

A. Partea I. Descrierea imobilului

TEREN Extravilan

Adresa: Jud. Sibiu

Nr. Crt	Nr cadastral Nr. topografic	Suprafața* (mp)	Observații / Referințe
A1		100	Sector cadastral:47 Teren neimpregmuit;

B. Partea II. Proprietari și acte

Inscrieri privitoare la dreptul de proprietate și alte drepturi reale		Referințe
/		
Act Administrativ nr. 1076/15, din 19/03/2001 emis de CJPSDPAT SIBIU (titlu de proprietate);		
B1	Intabulare, drept de PROPRIETATE, dobandit prin Reconstituire, cota actuala 1/1 1) GRAMA VICTORIA, lipsă CNP 2) GRAMA NICOLAE, lipsă CNP	A1
Act Administrativ nr. 6945, din 06/11/2023 emis de PRIMĂRIA COMUNEI ARPAȘU DE JOS (adeverinta);		
B2	Se notează posesia faptică asupra cotei de 1/1 în favoarea lui 1) VASU VASILE-IOAN 2) VASU ANCA-MARIA	A1

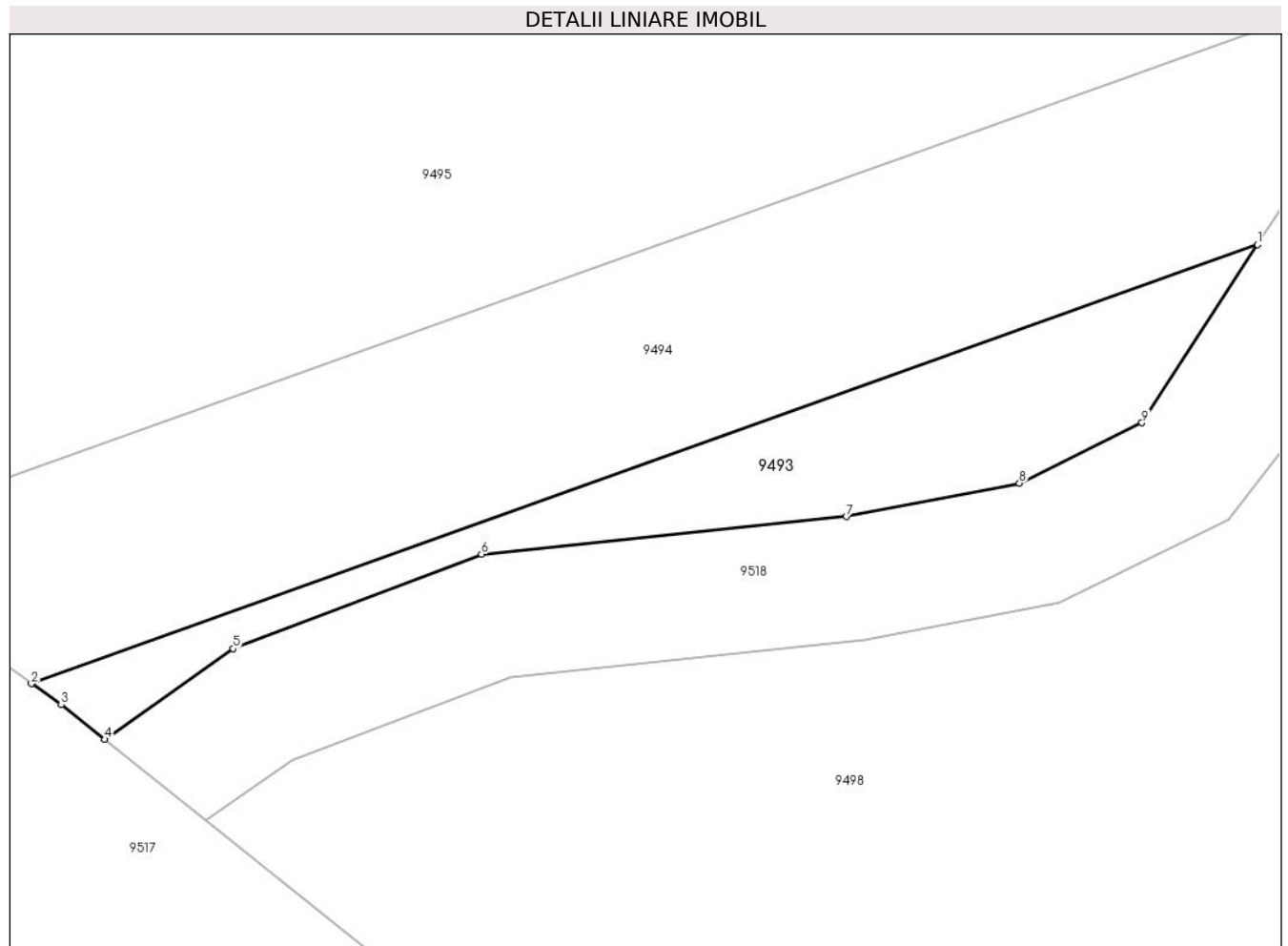
C. Partea III. SARCINI .

Inscrieri privind dezmembramintele dreptului de proprietate, drepturi reale de garanție și sarcini	Referințe
NU SUNT	

Teren

Nr cadastral	Suprafața (mp)*	Observații / Referințe
	100	

* Suprafața este determinată în planul de proiecție Stereo 70.



Date referitoare la teren

Crt	Categorie folosință	Intra vilan	Suprafața (mp)	Tarla	Parcelă	Nr. topo	Observații / Referințe
1	faneata	NU	100	48	1535/1/4/1	-	

Lungime Segmente

1) Valorile lungimilor segmentelor sunt obținute din proiecție în plan.

Punct început	X / Y	Punct sfârșit	X / Y	Lungime segment (** (m)
1	472.108,143 476.203,459	2	472.068,826 476.189,402	41.754
2	472.068,826 476.189,402	3	472.069,782 476.188,725	1.172
3	472.069,782 476.188,725	4	472.071,172 476.187,617	1.778
4	472.071,172 476.187,617	5	472.075,291 476.190,525	5.043
5	472.075,291 476.190,525	6	472.083,252 476.193,547	8.515

Punct început	X / Y	Punct sfârșit	X / Y	Lungime segment (** (m)
6	472.083,252 476.193,547	7	472.094,964 476.194,752	11.774
7	472.094,964 476.194,752	8	472.100,506 476.195,821	5.644
8	472.100,506 476.195,821	9	472.104,437 476.197,754	4.381
9	472.104,437 476.197,754	1	472.108,143 476.203,459	6.803

** Lungimile segmentelor sunt determinate în planul de proiecție Stereo 70 și sunt rotunjite la 1 milimetru.

*** Distanța dintre puncte este formată din segmente cumulate ce sunt mai mici decât valoarea 1 milimetru.

**DATE DESPRE IMOBILUL NR. 9494**

Oficiul de Cadastru și Publicitate Imobiliară SIBIU
Biroul de Cadastru și Publicitate Imobiliară Avrig

A. Partea I. Descrierea imobilului

TEREN Extravilan

Adresa: Jud. Sibiu

Nr. Crt	Nr cadastral Nr. topografic	Suprafața* (mp)	Observații / Referințe
A1		300	Sector cadastral:47 Teren neimprejmuit;

B. Partea II. Proprietari și acte

Inscrieri privitoare la dreptul de proprietate și alte drepturi reale		Referințe
/		
Act Notarial nr. 355, din 16/02/2012 emis de NP ADRIAN BOAMFĂ (contract de vanzare-cumparare);		
B1	Intabulare, drept de PROPRIETATE, dobandit prin Conventie, cota actuala 1/1 1) SC SOBIS SOLUTION SRL, CIF:12018818	A1

C. Partea III. SARCINI .

Inscrieri privind dezmembramintele dreptului de proprietate, drepturi reale de garanție și sarcini	Referințe
NU SUNT	

Teren

Nr cadastral	Suprafața (mp)*	Observații / Referințe
	300	

* Suprafața este determinată în planul de proiecție Stereo 70.



Date referitoare la teren

Crt	Categorie folosință	Intravilan	Suprafața (mp)	Tarla	Parcelă	Nr. topo	Observații / Referințe
1	faneata	NU	300	48	1535/1/4/2	-	

Lungime Segmente

1) Valorile lungimilor segmentelor sunt obținute din proiecție în plan.

Punct început	X / Y	Punct sfârșit	X / Y	Lungime segment (** (m)
1	472.109,244 476.210,714	2	472.062,386 476.193,961	49.762
2	472.062,386 476.193,961	3	472.068,826 476.189,402	7.89
3	472.068,826 476.189,402	4	472.108,143 476.203,459	41.754
4	472.108,143 476.203,459	5	472.109,613 476.205,722	2.699
5	472.109,613 476.205,722	6	472.109,372 476.210,547	4.83

Punct început	X / Y	Punct sfârșit	X / Y	Lungime segment (** (m)
6	472.109,372 476.210,547	1	472.109,244 476.210,714	0.211

** Lungimile segmentelor sunt determinate în planul de proiecție Stereo 70 și sunt rotunjite la 1 milimetru.

*** Distanța dintre puncte este formată din segmente cumulate ce sunt mai mici decât valoarea 1 milimetru.

**DATE DESPRE IMOBILUL NR. 9495**

Oficiul de Cadastru și Publicitate Imobiliară SIBIU
Biroul de Cadastru și Publicitate Imobiliară Avrig

A. Partea I. Descrierea imobilului

TEREN Extravilan

Adresa: Jud. Sibiu

Nr. Crt	Nr cadastral Nr. topografic	Suprafața* (mp)	Observații / Referințe
A1		1.500	Sector cadastral:47 Teren neimprejmuit;

B. Partea II. Proprietari și acte

Inscrieri privitoare la dreptul de proprietate și alte drepturi reale	Referințe
/	
Act Administrativ nr. 1060/15, din 12/01/2001 emis de CJPSDPAT SIBIU (titlu de proprietate);	
B1	A1
Intabulare, drept de PROPRIETATE, dobandit prin Reconstituire, cota actuala 1/1 1) BOERIU ELEONORA, lipsă CNP	

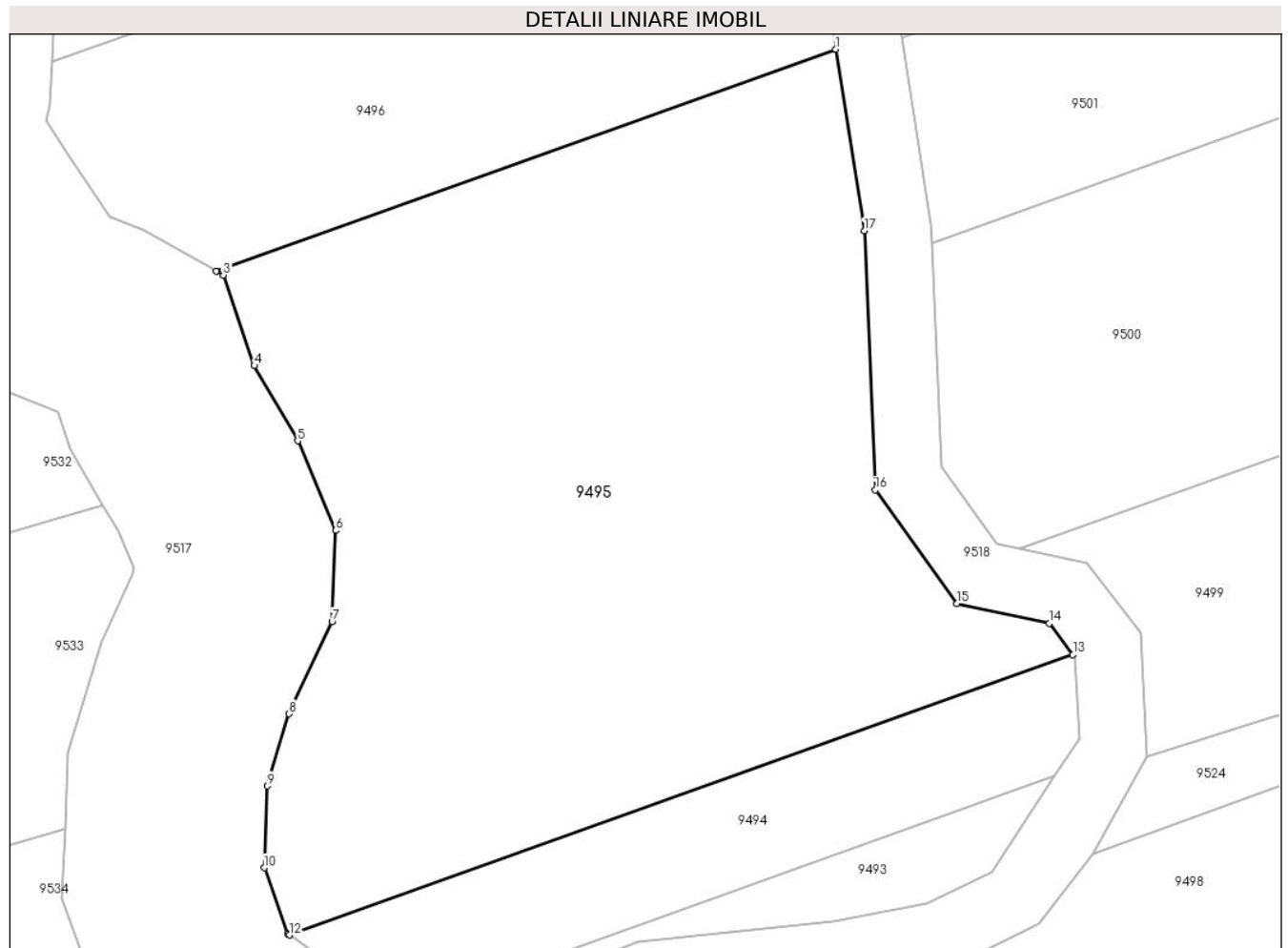
C. Partea III. SARCINI .

Inscrieri privind dezmembramintele dreptului de proprietate, drepturi reale de garanție și sarcini	Referințe
NU SUNT	

Teren

Nr cadastral	Suprafața (mp)*	Observații / Referințe
	1.500	

* Suprafața este determinată în planul de proiecție Stereo 70.



Date referitoare la teren

Crt	Categorie folosință	Intravilan	Suprafața (mp)	Tarla	Parcelă	Nr. topo	Observații / Referințe
1	faneata	NU	1.500	48	1535/1/4/3	-	

Lungime Segmente

1) Valorile lungimilor segmentelor sunt obținute din proiecție în plan.

Punct început	X / Y	Punct sfârșit	X / Y	Lungime segment (** (m)
1	472.095,049 476.246,855	2	472.058,004 476.233,611	39.341
2	472.058,004 476.233,611	3	472.058,435 476.233,368	0.494
3	472.058,435 476.233,368	4	472.060,288 476.227,959	5.718
4	472.060,288 476.227,959	5	472.062,888 476.223,467	5.19
5	472.062,888 476.223,467	6	472.065,15 476.218,112	5.813

Punct început	X / Y	Punct sfârșit	X / Y	Lungime segment (** (m)
6	472.065,15 476.218,112	7	472.064,938 476.212,668	5.449
7	472.064,938 476.212,668	8	472.062,368 476.207,172	6.067
8	472.062,368 476.207,172	9	472.061,081 476.202,855	4.504
9	472.061,081 476.202,855	10	472.060,884 476.197,974	4.885
10	472.060,884 476.197,974	11	472.062,293 476.194,027	4.191
11	472.062,293 476.194,027	12	472.062,386 476.193,961	0.115
12	472.062,386 476.193,961	13	472.109,244 476.210,714	49.762
13	472.109,244 476.210,714	14	472.107,826 476.212,565	2.331
14	472.107,826 476.212,565	15	472.102,32 476.213,754	5.633
15	472.102,32 476.213,754	16	472.097,428 476.220,542	8.367
16	472.097,428 476.220,542	17	472.096,769 476.236,012	15.484
17	472.096,769 476.236,012	1	472.095,049 476.246,855	10.979

** Lungimile segmentelor sunt determinate în planul de proiecție Stereo 70 și sunt rotunjite la 1 milimetru.

*** Distanța dintre puncte este formată din segmente cumulate ce sunt mai mici decât valoarea 1 milimetru.

**DATE DESPRE IMOBILUL NR. 9496**

Oficiul de Cadastru și Publicitate Imobiliară SIBIU
Biroul de Cadastru și Publicitate Imobiliară Avrig

A. Partea I. Descrierea imobilului

TEREN Extravilan

Adresa: Jud. Sibiu

Nr. Crt	Nr cadastral Nr. topografic	Suprafața* (mp)	Observații / Referințe
A1		700	Sector cadastral:47 Teren neimprejmuit;

B. Partea II. Proprietari și acte

Inscrieri privitoare la dreptul de proprietate și alte drepturi reale		Referințe
/		
Act Notarial nr. 1053, din 13/06/2006 emis de NP POPA CORNELIA (act de partaj);		
B1	Intabulare, drept de PROPRIETATE, dobandit prin Conventie, cota actuala 1/1 1) VASU NICULAE	A1

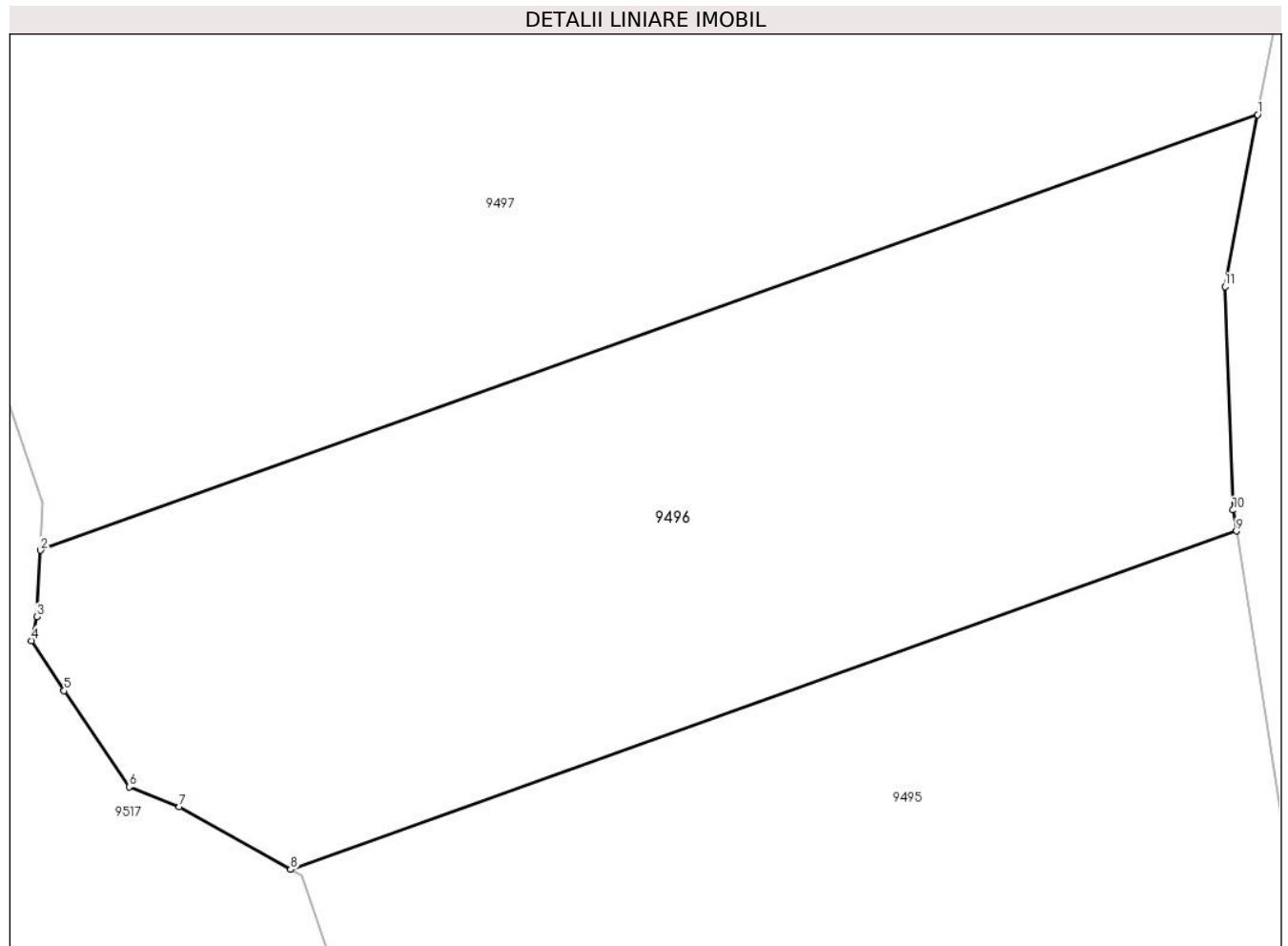
C. Partea III. SARCINI .

Inscrieri privind dezmembramintele dreptului de proprietate, drepturi reale de garanție și sarcini	Referințe
NU SUNT	

Teren

Nr cadastral	Suprafața (mp)*	Observații / Referințe
	700	

* Suprafața este determinată în planul de proiecție Stereo 70.



Date referitoare la teren

Crt	Categorie folosință	Intravilan	Suprafața (mp)	Tarla	Parcelă	Nr. topo	Observații / Referințe
1	faneata	NU	700	48	1535/1/4/4	-	

Lungime Segmente

1) Valorile lungimilor segmentelor sunt obținute din proiecție în plan.

Punct început	X / Y	Punct sfârșit	X / Y	Lungime segment (** (m)
1	472.095,882 476.263,146	2	472.048,205 476.246,1	50.633
2	472.048,205 476.246,1	3	472.048,056 476.243,5	2.603
3	472.048,056 476.243,5	4	472.047,853 476.242,563	0.959
4	472.047,853 476.242,563	5	472.049,133 476.240,605	2.34
5	472.049,133 476.240,605	6	472.051,684 476.236,842	4.546

Punct început	X / Y	Punct sfârșit	X / Y	Lungime segment (** (m)
6	472.051,684 476.236,842	7	472.053,646 476.236,068	2.109
7	472.053,646 476.236,068	8	472.058,004 476.233,611	5.003
8	472.058,004 476.233,611	9	472.095,049 476.246,855	39.341
9	472.095,049 476.246,855	10	472.094,919 476.247,673	0.828
10	472.094,919 476.247,673	11	472.094,604 476.256,413	8.746
11	472.094,604 476.256,413	1	472.095,882 476.263,146	6.853

** Lungimile segmentelor sunt determinate în planul de proiecție Stereo 70 și sunt rotunjite la 1 milimetru.

*** Distanța dintre puncte este formată din segmente cumulate ce sunt mai mici decât valoarea 1 milimetru.

**DATE DESPRE IMOBILUL NR. 9497**

Oficiul de Cadastru și Publicitate Imobiliară SIBIU
Biroul de Cadastru și Publicitate Imobiliară Avrig

A. Partea I. Descrierea imobilului

TEREN Extravilan

Adresa: Jud. Sibiu

Nr. Crt	Nr cadastral Nr. topografic	Suprafața* (mp)	Observații / Referințe
A1		1.700	Sector cadastral:47 Teren neimprejmit;

B. Partea II. Proprietari și acte

Inscrieri privitoare la dreptul de proprietate și alte drepturi reale		Referințe
/		
Act Notarial nr. 23, din 13/07/2016 emis de NP FICARD CATALINA-NICOLETA (certificat de mostenitor);		
B1	Intabulare, drept de PROPRIETATE, dobandit prin Succesiune, cota actuala 2/8 1) VASU MARIOARA	A1
B2	Intabulare, drept de PROPRIETATE, dobandit prin Succesiune, cota actuala 3/8 1) PASCARIU GEORGETA-MARIOARA	A1
B3	Intabulare, drept de PROPRIETATE, dobandit prin Succesiune, cota actuala 3/8 1) MLADIN ANDREEA-LIDIA	A1

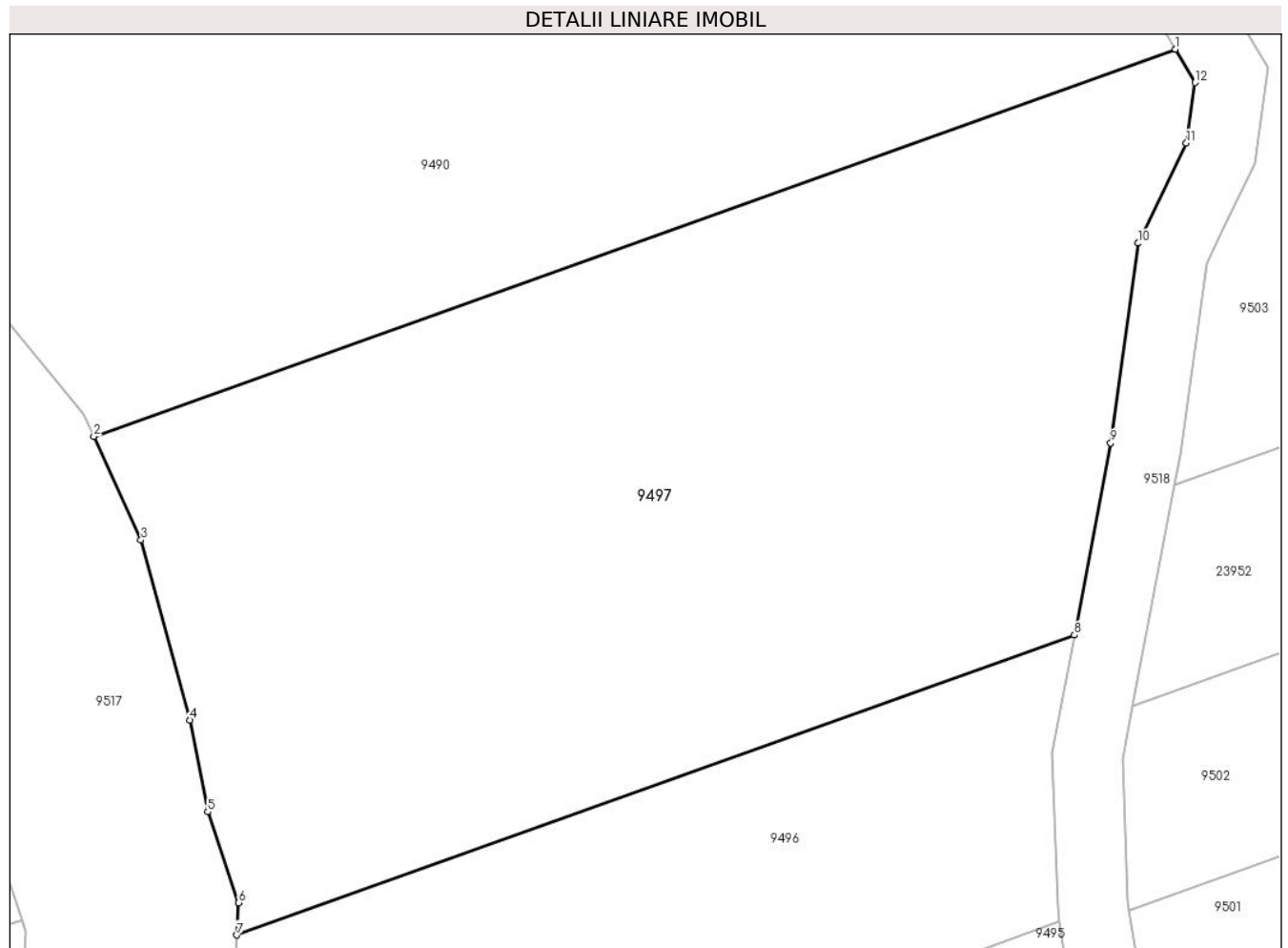
C. Partea III. SARCINI .

Inscrieri privind dezmembramintele dreptului de proprietate, drepturi reale de garanție și sarcini	Referințe
NU SUNT	

Teren

Nr cadastral	Suprafața (mp)*	Observații / Referințe
	1.700	

* Suprafața este determinată în planul de proiecție Stereo 70.



Date referitoare la teren

Crt	Categorie folosință	Intravilan	Suprafața (mp)	Tarla	Parcelă	Nr. topo	Observații / Referințe
1	arabil	NU	1.700	48	1535/1/4/5	-	

Lungime Segmente

1) Valorile lungimilor segmentelor sunt obținute din proiecție în plan.

Punct început	X / Y	Punct sfârșit	X / Y	Lungime segment (** (m)
1	472.101,631 476.296,456	2	472.040,061 476.274,443	65.387
2	472.040,061 476.274,443	3	472.042,745 476.268,554	6.471
3	472.042,745 476.268,554	4	472.045,534 476.258,322	10.606
4	472.045,534 476.258,322	5	472.046,552 476.253,105	5.315
5	472.046,552 476.253,105	6	472.048,309 476.247,932	5.463

Punct început	X / Y	Punct sfârșit	X / Y	Lungime segment (** (m)
6	472.048,309 476.247,932	7	472.048,205 476.246,1	1.836
7	472.048,205 476.246,1	8	472.095,882 476.263,146	50.633
8	472.095,882 476.263,146	9	472.097,956 476.274,072	11.121
9	472.097,956 476.274,072	10	472.099,522 476.285,428	11.463
10	472.099,522 476.285,428	11	472.102,256 476.291,114	6.309
11	472.102,256 476.291,114	12	472.102,761 476.294,561	3.484
12	472.102,761 476.294,561	1	472.101,631 476.296,456	2.207

** Lungimile segmentelor sunt determinate în planul de proiecție Stereo 70 și sunt rotunjite la 1 milimetru.

*** Distanța dintre puncte este formată din segmente cumulate ce sunt mai mici decât valoarea 1 milimetru.

**DATE DESPRE IMOBILUL NR. 9498**

Oficiul de Cadastru și Publicitate Imobiliară SIBIU
 Biroul de Cadastru și Publicitate Imobiliară Avrig

A. Partea I. Descrierea imobilului

TEREN Extravilan

Adresa: Jud. Sibiu

Nr. Crt	Nr cadastral Nr. topografic	Suprafața* (mp)	Observații / Referințe
A1		1.136	Sector cadastral:47 Teren neimprejmuit; Diferența de suprafață se regăsește la ID 9499

B. Partea II. Proprietari și acte

Inscrieri privitoare la dreptul de proprietate și alte drepturi reale		Referințe
/		
Act Notarial nr. 26, din 13/11/2008 emis de NP TOMA IONELA-LAURA (certificat de mostenitor);		
B1	Intabulare, drept de PROPRIETATE, dobândit prin Succesiune, cota actuala 1/1 1) PAVEL MARIA, lipsă CNP	A1

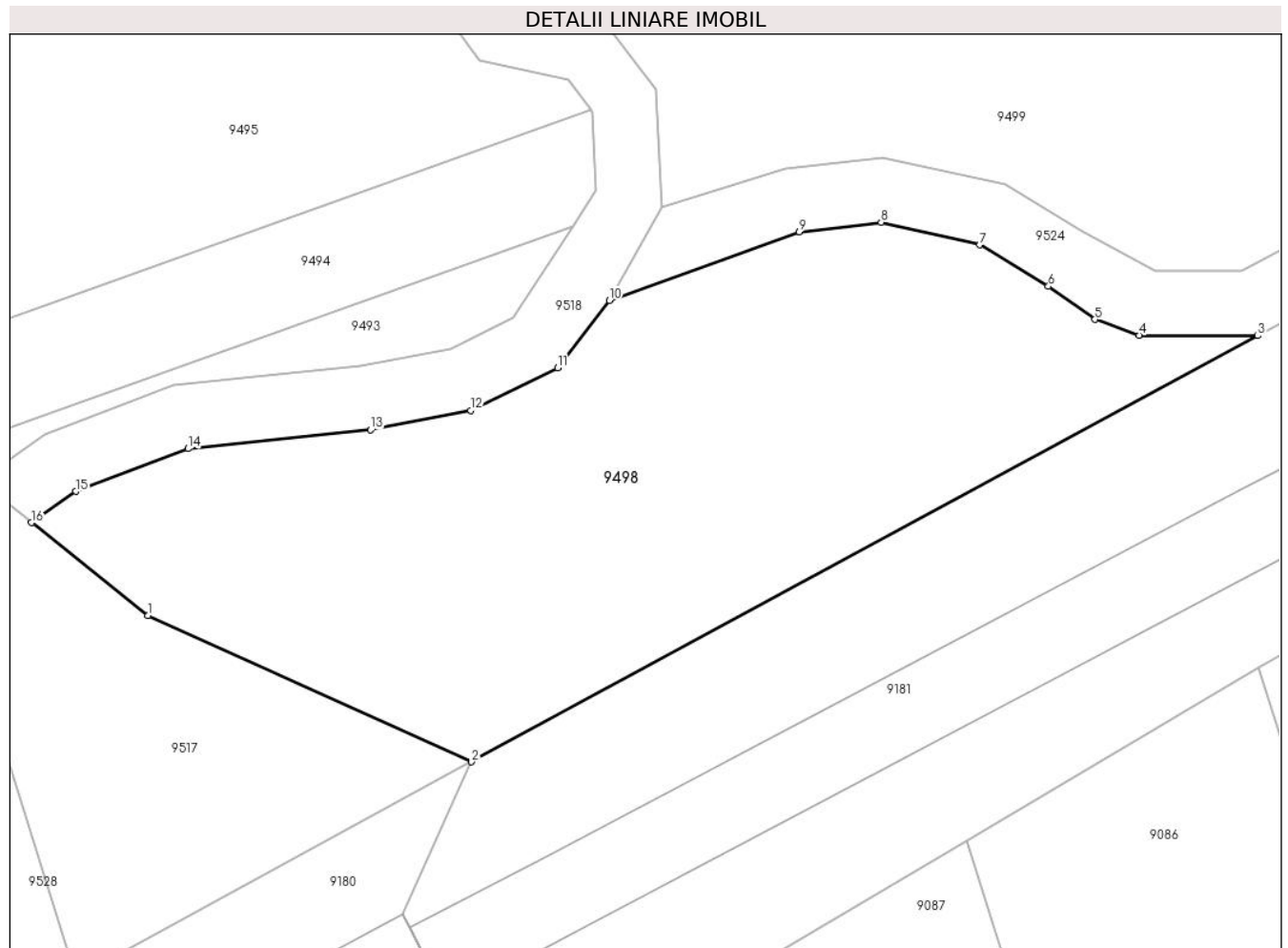
C. Partea III. SARCINI .

Inscrieri privind dezmembramintele dreptului de proprietate, drepturi reale de garanție și sarcini	Referințe
NU SUNT	

Teren

Nr cadastral	Suprafața (mp)*	Observații / Referințe
	1.136	Diferența de suprafață se regăsește la ID 9499

* Suprafața este determinată în planul de proiecție Stereo 70.



Date referitoare la teren

Crt	Categorie folosință	Intra vilan	Suprafața (mp)	Tarla	Parcelă	Nr. topo	Observații / Referințe
1	faneata	NU	1.136	48	1573/1/1	-	

Lungime Segmente

1) Valorile lungimilor segmentelor sunt obținute din proiecție în plan.

Punct început	X / Y	Punct sfârșit	X / Y	Lungime segment (** (m)
1	472.081,682 476.179,236	2	472.101,831 476.170,139	22.108
2	472.101,831 476.170,139	3	472.150,782 476.196,643	55.666
3	472.150,782 476.196,643	4	472.143,403 476.196,676	7.379
4	472.143,403 476.196,676	5	472.140,659 476.197,657	2.913
5	472.140,659 476.197,657	6	472.137,756 476.199,718	3.56

Punct început	X / Y	Punct sfârșit	X / Y	Lungime segment (** (m)
6	472.137,756 476.199,718	7	472.133,483 476.202,295	4.991
7	472.133,483 476.202,295	8	472.127,339 476.203,703	6.303
8	472.127,339 476.203,703	9	472.122,24 476.203,108	5.134
9	472.122,24 476.203,108	10	472.110,411 476.198,827	12.579
10	472.110,411 476.198,827	11	472.107,191 476.194,651	5.273
11	472.107,191 476.194,651	12	472.101,79 476.191,995	6.019
12	472.101,79 476.191,995	13	472.095,549 476.190,791	6.356
13	472.095,549 476.190,791	14	472.084,182 476.189,622	11.426
14	472.084,182 476.189,622	15	472.077,185 476.186,966	7.485
15	472.077,185 476.186,966	16	472.074,429 476.185,02	3.373
16	472.074,429 476.185,02	1	472.081,682 476.179,236	9.276

** Lungimile segmentelor sunt determinate în planul de proiecție Stereo 70 și sunt rotunjite la 1 milimetru.

*** Distanța dintre puncte este formată din segmente cumulate ce sunt mai mici decât valoarea 1 milimetru.

**DATE DESPRE IMOBILUL NR. 9499**

Oficiul de Cadastru și Publicitate Imobiliară SIBIU
 Biroul de Cadastru și Publicitate Imobiliară Avrig

A. Partea I. Descrierea imobilului

TEREN Extravilan

Adresa: Jud. Sibiu

Nr. Crt	Nr cadastral Nr. topografic	Suprafața* (mp)	Observații / Referințe
A1		964	Sector cadastral:47 Teren neimprejmuit; Diferența de suprafață se regăsește la ID 9498

B. Partea II. Proprietari și acte

Inscrieri privitoare la dreptul de proprietate și alte drepturi reale		Referințe
/		
Act Notarial nr. 26, din 13/11/2008 emis de NP TOMA IONELA-LAURA (certificat de mostenitor);		
B1	Intabulare, drept de PROPRIETATE, dobândit prin Succesiune, cota actuala 1/1 1) PAVEL MARIA, lipsă CNP	A1

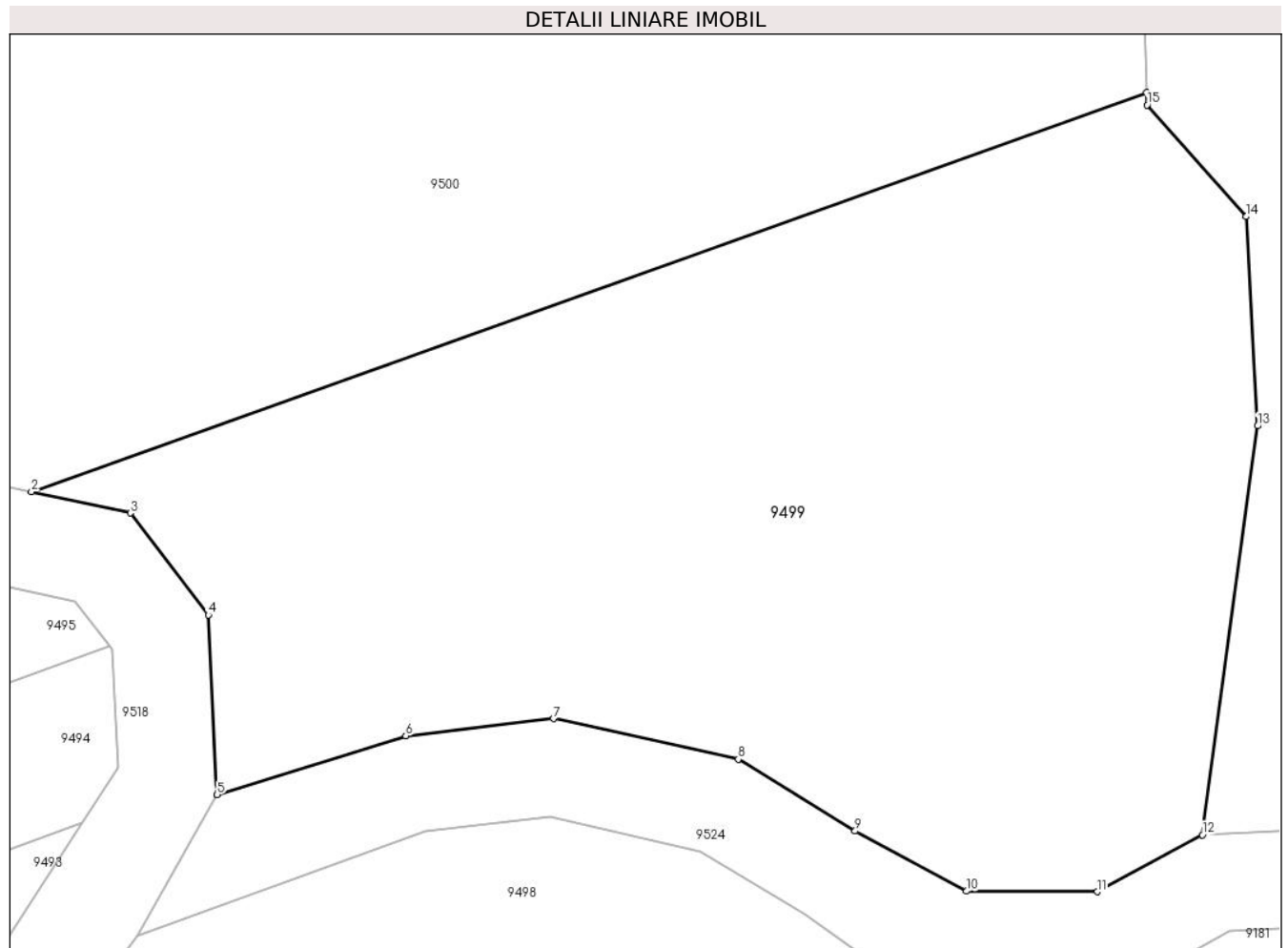
C. Partea III. SARCINI .

Inscrieri privind dezmembramintele dreptului de proprietate, drepturi reale de garanție și sarcini	Referințe
NU SUNT	

Teren

Nr cadastral	Suprafața (mp)*	Observații / Referințe
	964	Diferența de suprafață se regăsește la ID 9498

* Suprafața este determinată în planul de proiecție Stereo 70.



Date referitoare la teren

Crt	Categorie folosință	Intravilan	Suprafața (mp)	Tarla	Parcelă	Nr. topo	Observații / Referințe
1	faneata	NU	964	48	1573/1/2	-	

Lungime Segmente

1) Valorile lungimilor segmentelor sunt obținute din proiecție în plan.

Punct început	X / Y	Punct sfârșit	X / Y	Lungime segment (** (m)
1	472.151,804 476.233,398	2	472.106,053 476.217,04	48.587
2	472.106,053 476.217,04	3	472.110,108 476.216,164	4.148
3	472.110,108 476.216,164	4	472.113,305 476.211,99	5.258
4	472.113,305 476.211,99	5	472.113,672 476.204,629	7.37
5	472.113,672 476.204,629	6	472.121,406 476.207,038	8.1

Punct început	X / Y	Punct sfârșit	X / Y	Lungime segment (** (m)
6	472.121,406 476.207,038	7	472.127,465 476.207,745	6.1
7	472.127,465 476.207,745	8	472.135,048 476.206,082	7.763
8	472.135,048 476.206,082	9	472.139,842 476.203,137	5.626
9	472.139,842 476.203,137	10	472.144,42 476.200,671	5.2
10	472.144,42 476.200,671	11	472.149,777 476.200,648	5.357
11	472.149,777 476.200,648	12	472.154,086 476.202,981	4.901
12	472.154,086 476.202,981	13	472.156,353 476.219,732	16.904
13	472.156,353 476.219,732	14	472.155,887 476.228,308	8.588
14	472.155,887 476.228,308	15	472.151,82 476.232,883	6.122
15	472.151,82 476.232,883	1	472.151,804 476.233,398	0.515

** Lungimile segmentelor sunt determinate în planul de proiecție Stereo 70 și sunt rotunjite la 1 milimetru.

*** Distanța dintre puncte este formată din segmente cumulate ce sunt mai mici decât valoarea 1 milimetru.

**DATE DESPRE IMOBILUL NR. 9500**

Oficiul de Cadastru și Publicitate Imobiliară SIBIU
Biroul de Cadastru și Publicitate Imobiliară Avrig

A. Partea I. Descrierea imobilului

TEREN Extravilan

Adresa: Jud. Sibiu

Nr. Crt	Nr cadastral Nr. topografic	Suprafața* (mp)	Observații / Referințe
A1		1.000	Sector cadastral:47 Teren neimprejmuit;

B. Partea II. Proprietari și acte

Inscrieri privitoare la dreptul de proprietate și alte drepturi reale		Referințe
/		
Act Notarial nr. 176/15, din 18/09/2014 emis de NP POPA CORNELIA (certificat de mostenitor);		
B1	Intabulare, drept de PROPRIETATE, dobandit prin Succesiune, cota actuala 1/2 1) DAVID RODICA-EUFROSINA	A1
Act Notarial nr. 176, din 18/09/2014 emis de NP POPA CORNELIA (certificat de mostenitor);		
B2	Intabulare, drept de PROPRIETATE, dobandit prin Succesiune, cota actuala 1/2 1) VASU NICOLAE	A1

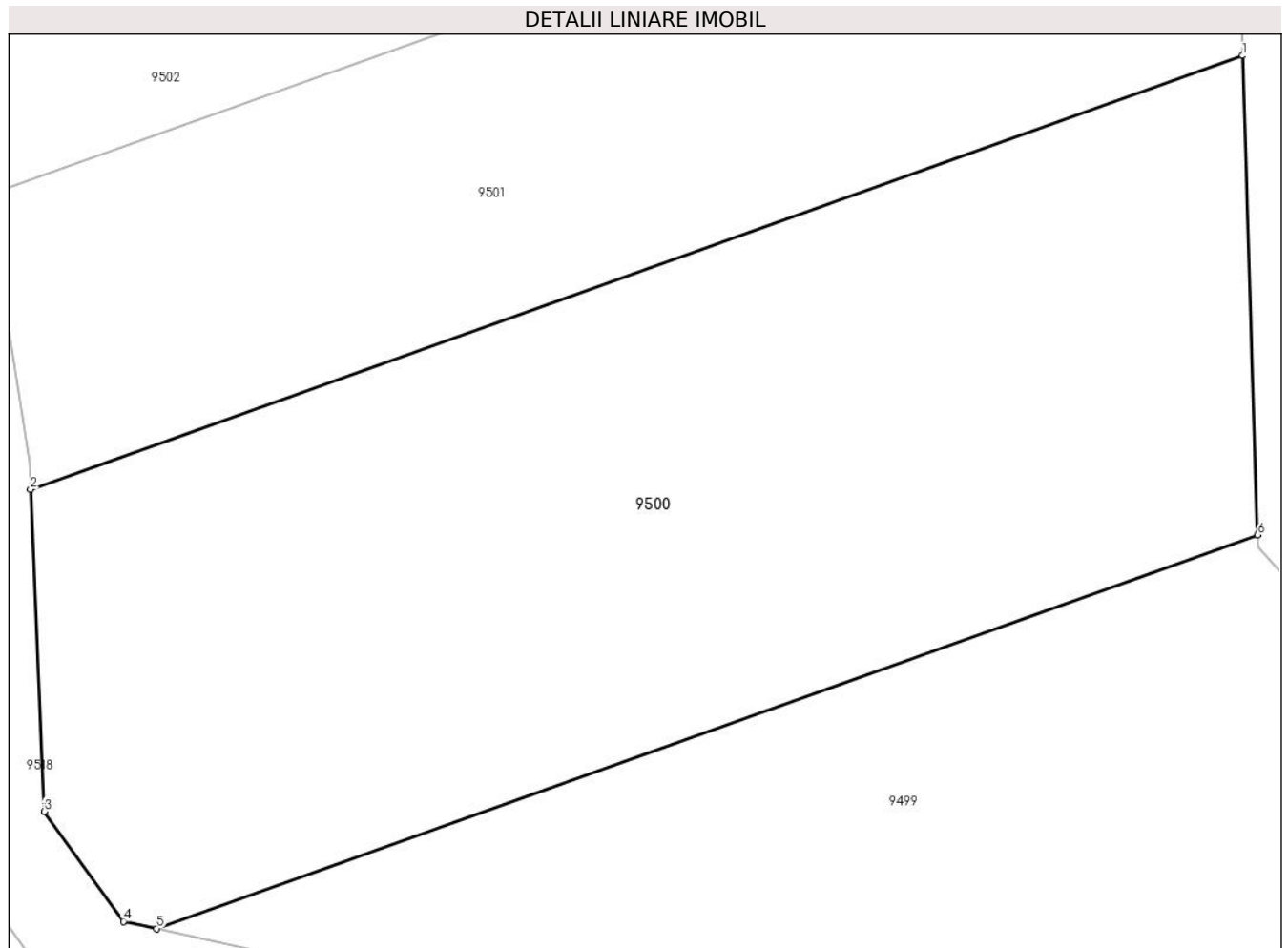
C. Partea III. SARCINI .

Inscrieri privind dezmembramintele dreptului de proprietate, drepturi reale de garanție și sarcini	Referințe
NU SUNT	

Teren

Nr cadastral	Suprafața (mp)*	Observații / Referințe
	1.000	

* Suprafața este determinată în planul de proiecție Stereo 70.



Date referitoare la teren

Crt	Categorie folosință	Intra vilan	Suprafața (mp)	Tarla	Parcelă	Nr. topo	Observații / Referințe
1	faneata	NU	1.000	48	1573/2	-	

Lungime Segmente

1) Valorile lungimilor segmentelor sunt obținute din proiecție în plan.

Punct început	X / Y	Punct sfârșit	X / Y	Lungime segment (** (m)
1	472.151,189 476.253,303	2	472.100,804 476.235,289	53.509
2	472.100,804 476.235,289	3	472.101,373 476.221,909	13.392
3	472.101,373 476.221,909	4	472.104,667 476.217,34	5.633
4	472.104,667 476.217,34	5	472.106,053 476.217,04	1.418
5	472.106,053 476.217,04	6	472.151,804 476.233,398	48.587

Punct început	X / Y	Punct sfârșit	X / Y	Lungime segment (** (m)
6	472.151,804 476.233,398	1	472.151,189 476.253,303	19.915

** Lungimile segmentelor sunt determinate în planul de proiecție Stereo 70 și sunt rotunjite la 1 milimetru.

*** Distanța dintre puncte este formată din segmente cumulate ce sunt mai mici decât valoarea 1 milimetru.

