DATE DESPRE IMOBILUL NR. 4410

Oficiul de Cadastru şi Publicitate Imobiliară SIBIU
Biroul de Cadastru şi Publicitate Imobiliară Agnita

A. Partea I. Descrierea imobilului

TEREN Extravilan

Adresa: Jud. Sibiu

Nr. Crt	Nr cadastral Nr. topografic	Suprafaţa* (mp)	Observaţii / Referinţe
A1	105182	6.095	Sector cadastral:5 Teren neimprejmuit;

B. Partea II. Proprietari şi acte

Inscrieri privitoare la dreptul de proprietate şi alte drepturi reale		Referinţe
5514 / 29/04/2016		
Act Administrativ nr. TP 223/8, din 16/05/1994 emis de CJSDPT SIBIU (documentatie cadastrală receptionată de OCPI Sibiu);		
B1	se deschide cartea funciară nr. 105182 UAT AGNITA pentru imobilul cu nr. cadastral 105182 (parcela nr. 63/1) ca urmare a receptiei documentatiei cadastrale	A1
9770 / 16/08/2022		
Act Notarial nr. 1661, din 13/08/2022 emis de NP Radu Vasile Eugen;		
B6	Intabulare, drept de PROPRIETATE, dare în plată, dobandit prin Conventie, cota actuala 1/1	A1
	1) **Vanga Ioan**, necăsătorit - bun propriu	

C. Partea III. SARCINI .

Inscrieri privind dezmembramintele dreptului de proprietate, drepturi reale de garanţie şi sarcini	Referinţe
NU SUNT	

Anexa Nr. 1 La Partea I

Teren

Nr cadastral	Suprafaţa (mp)*	Observaţii / Referinţe
105182	6.095	

* Suprafaţa este determinată in planul de proiecţie Stereo 70.

DETALII LINIARE IMOBIL

Date referitoare la teren

Crt	Categorie folosință	Intra vilan	Suprafaţa (mp)	Tarla	Parcelă	Nr. topo	Observaţii / Referinţe
1	faneata	NU	6.095	4	63/1/1	-	DIFERENȚA DE SUPRAFAȚĂ SE REGĂSEȘTE LA ID 4411 , AFERENT PARCELEI NR. 63/1/2

Lungime Segmente

1) Valorile lungimilor segmentelor sunt obţinute din proiecţie în plan.

Punct început	X / Y	Punct sfârşit	X / Y	Lungime segment (** (m)
1	471.596,499 506.463,623	2	471.538,391 506.467,679	58.25
2	471.538,391 506.467,679	3	471.454,426 506.462,483	84.125
3	471.454,426 506.462,483	4	471.414,689 506.460,024	39.813
4	471.414,689 506.460,024	5	471.374,951 506.457,565	39.813
5	471.374,951 506.457,565	6	471.369,398 506.455,694	5.86

Document care conține date cu caracter personal, protejat de prevederile Regulamentului (UE) nr. 679/2016 și Legii 190/2018

Punct început	X / Y	Punct sfârşit	X / Y	Lungime segment (** (m)
6	471.369,398 506.455,694	7	471.370,906 506.454,202	2.122
7	471.370,906 506.454,202	8	471.392,848 506.427,843	34.297
8	471.392,848 506.427,843	9	471.395,203 506.426,204	2.87
9	471.395,203 506.426,204	10	471.412,692 506.427,763	17.558
10	471.412,692 506.427,763	11	471.430,117 506.429,317	17.494
11	471.430,117 506.429,317	12	471.467,169 506.432,62	37.199
12	471.467,169 506.432,62	13	471.491,676 506.434,805	24.604
13	471.491,676 506.434,805	14	471.491,875 506.434,797	0.199
14	471.491,875 506.434,797	15	471.519,547 506.433,662	27.695
15	471.519,547 506.433,662	16	471.535,726 506.432,998	16.192
16	471.535,726 506.432,998	17	471.546,864 506.433,58	11.153
17	471.546,864 506.433,58	18	471.564,999 506.445,328	21.608
18	471.564,999 506.445,328	19	471.587,079 506.457,131	25.037
19	471.587,079 506.457,131	1	471.596,499 506.463,623	11.44

** Lungimile segmentelor sunt determinate în planul de proiecţie Stereo 70 şi sunt rotunjite la 1 milimetru.
*** Distanţa dintre puncte este formată din segmente cumulate ce sunt mai mici decât valoarea 1 milimetru.

Document care conține date cu caracter personal, protejat de prevederile Regulamentului (UE) nr. 679/2016 și Legii 190/2018

DATE DESPRE IMOBILUL NR. 4411

Oficiul de Cadastru şi Publicitate Imobiliară SIBIU
Biroul de Cadastru şi Publicitate Imobiliară Agnita

A. Partea I. Descrierea imobilului

TEREN Extravilan

Adresa: Jud. Sibiu

Nr. Crt	Nr cadastral Nr. topografic	Suprafaţa* (mp)	Observaţii / Referinţe
A1	105182	1.805	Sector cadastral:5 Teren neimprejmuit;

B. Partea II. Proprietari şi acte

Inscrieri privitoare la dreptul de proprietate şi alte drepturi reale		Referinţe
5514 / 29/04/2016		
Act Administrativ nr. TP 223/8, din 16/05/1994 emis de CJSDPT SIBIU (documentatie cadastrală receptionată de OCPI Sibiu);		
B1	se deschide cartea funciară nr. 105182 UAT AGNITA pentru imobilul cu nr. cadastral 105182 (parcela nr. 63/1) ca urmare a receptiei documentatiei cadastrale	A1
9770 / 16/08/2022		
Act Notarial nr. 1661, din 13/08/2022 emis de NP Radu Vasile Eugen;		
B6	Intabulare, drept de PROPRIETATE, dare în plată, dobandit prin Conventie, cota actuala 1/1	A1
	1) **Vanga Ioan**, necăsătorit - bun propriu	

C. Partea III. SARCINI .

Inscrieri privind dezmembramintele dreptului de proprietate, drepturi reale de garanţie şi sarcini	Referinţe
NU SUNT	

Anexa Nr. 1 La Partea I

Teren

Nr cadastral	Suprafaţa (mp)*	Observaţii / Referinţe
105182	1.805	

* Suprafaţa este determinată in planul de proiecţie Stereo 70.

DETALII LINIARE IMOBIL

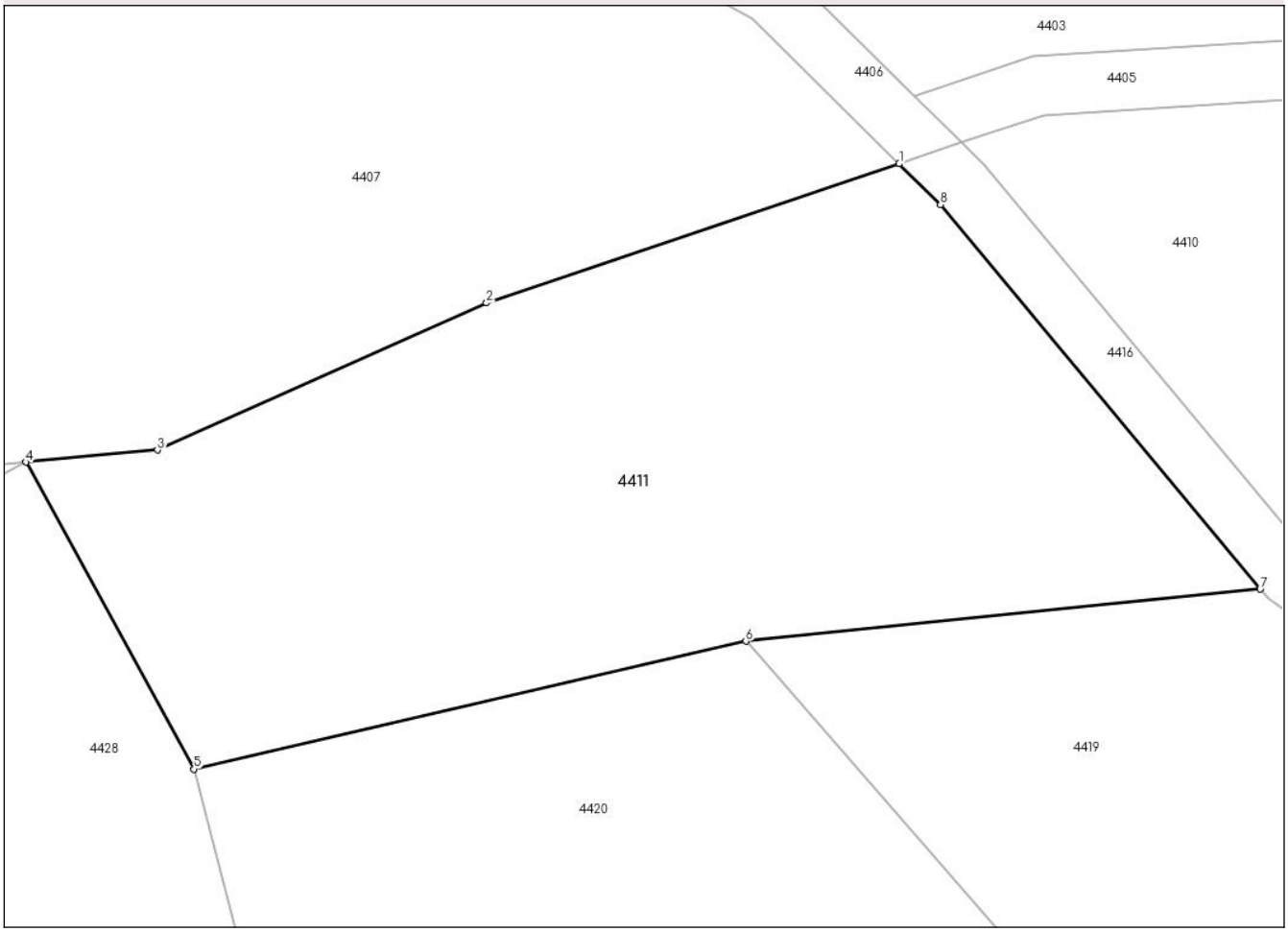

Date referitoare la teren

Crt	Categorie folosință	Intra vilan	Suprafaţa (mp)	Tarla	Parcelă	Nr. topo	Observaţii / Referinţe
1	faneata	NU	1.805	4	63/1/2	-	DIFERENȚA DE SUPRAFAȚĂ SE REGĂSEȘTE LA ID 4410, AFERENT PARCELEI NR. 63/1/1

Lungime Segmente
1) Valorile lungimilor segmentelor sunt obţinute din proiecţie în plan.

Punct început	X / Y	Punct sfârşit	X / Y	Lungime segment (** (m)
1	471.365,155 506.454,265	2	471.337,22 506.444,857	29.476
2	471.337,22 506.444,857	3	471.314,94 506.434,918	24.396
3	471.314,94 506.434,918	4	471.306,04 506.434,088	8.94
4	471.306,04 506.434,088	5	471.317,426 506.413,336	23.67
5	471.317,426 506.413,336	6	471.354,77 506.421,985	38.332

Document care conține date cu caracter personal, protejat de prevederile Regulamentului (UE) nr. 679/2016 și Legii 190/2018

Punct început	X / Y	Punct sfârşit	X / Y	Lungime segment (** (m)
6	471.354,77 506.421,985	7	471.389,593 506.425,502	35.0
7	471.389,593 506.425,502	8	471.367,955 506.451,494	33.821
8	471.367,955 506.451,494	1	471.365,155 506.454,265	3.939

** Lungimile segmentelor sunt determinate în planul de proiecţie Stereo 70 şi sunt rotunjite la 1 milimetru.
*** Distanţa dintre puncte este formată din segmente cumulate ce sunt mai mici decât valoarea 1 milimetru.

Document care conține date cu caracter personal, protejat de prevederile Regulamentului (UE) nr. 679/2016 și Legii 190/2018

DATE DESPRE IMOBILUL NR. 4412

Oficiul de Cadastru şi Publicitate Imobiliară SIBIU
Biroul de Cadastru şi Publicitate Imobiliară Agnita

A. Partea I. Descrierea imobilului

TEREN Extravilan

Adresa: Jud. Sibiu

Nr. Crt	Nr cadastral Nr. topografic	Suprafaţa* (mp)	Observaţii / Referinţe
A1		159	Sector cadastral:5 Teren neimprejmuit;

B. Partea II. Proprietari şi acte

Inscrieri privitoare la dreptul de proprietate şi alte drepturi reale		Referinţe
/		
Act Notarial nr. 326, din 25/03/2013 emis de NP BARBU LENUȚA (act de partaj);		
B1	Intabulare, drept de PROPRIETATE, dobandit prin Conventie, cota actuala 1/1	A1
	1) **TERBEA CORNELIA**	

C. Partea III. SARCINI .

Inscrieri privind dezmembramintele dreptului de proprietate, drepturi reale de garanţie şi sarcini	Referinţe
NU SUNT	

Document care conține date cu caracter personal, protejat de prevederile Regulamentului (UE) nr. 679/2016 și Legii 190/2018

Anexa Nr. 1 La Partea I

Teren

Nr cadastral	Suprafaţa (mp)*	Observaţii / Referinţe
	159	

* Suprafaţa este determinată in planul de proiecţie Stereo 70.

DETALII LINIARE IMOBIL

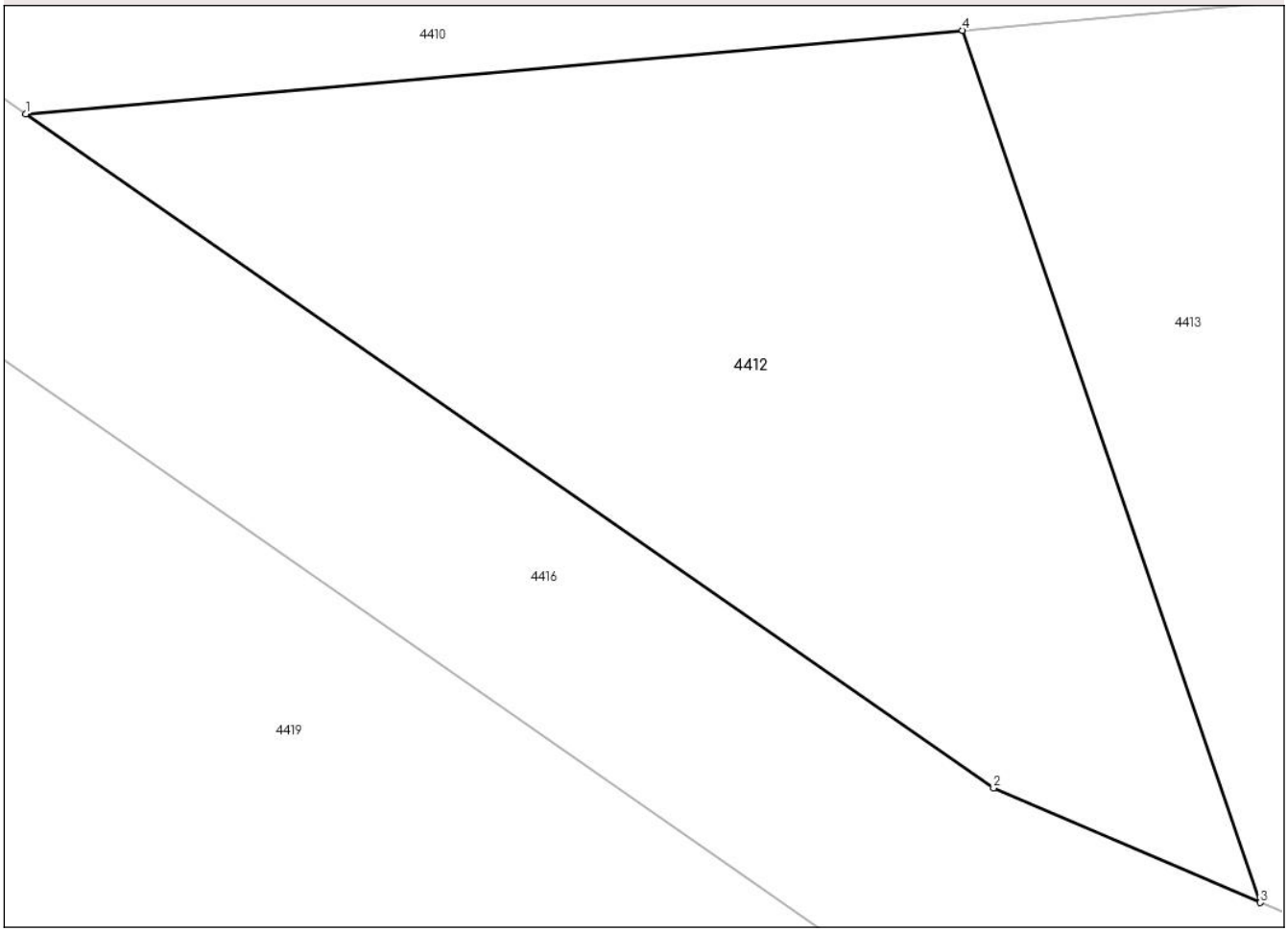

Date referitoare la teren

Crt	Categorie folosință	Intra vilan	Suprafaţa (mp)	Tarla	Parcelă	Nr. topo	Observaţii / Referinţe
1	arabil	NU	159	4	63/7/1	-	NUMĂR DE PARCELĂ GREȘIT ÎN TP (69/7), DIFERENȚA DE SUPRAFAȚĂ SE REGĂSEȘTE LA ID 4419 , AFERENT PARCELEI NR. 63/7/2

Lungime Segmente
1) Valorile lungimilor segmentelor sunt obţinute din proiecţie în plan.

Punct început	X / Y	Punct sfârşit	X / Y	Lungime segment (** (m)
1	471.395,203 506.426,204	2	471.413,273 506.413,629	22.014
2	471.413,273 506.413,629	3	471.418,253 506.411,49	5.42
3	471.418,253 506.411,49	4	471.412,692 506.427,763	17.197
4	471.412,692 506.427,763	1	471.395,203 506.426,204	17.558

Document care conține date cu caracter personal, protejat de prevederile Regulamentului (UE) nr. 679/2016 și Legii 190/2018

** Lungimile segmentelor sunt determinate în planul de proiecţie Stereo 70 şi sunt rotunjite la 1 milimetru.
*** Distanţa dintre puncte este formată din segmente cumulate ce sunt mai mici decât valoarea 1 milimetru.

DATE DESPRE IMOBILUL NR. 4413

Oficiul de Cadastru şi Publicitate Imobiliară SIBIU
Biroul de Cadastru şi Publicitate Imobiliară Agnita

A. Partea I. Descrierea imobilului

TEREN Extravilan

Adresa: Jud. Sibiu

Nr. Crt	Nr cadastral Nr. topografic	Suprafaţa* (mp)	Observaţii / Referinţe
A1		395	Sector cadastral:5 Teren neimprejmuit;

B. Partea II. Proprietari şi acte

Inscrieri privitoare la dreptul de proprietate şi alte drepturi reale		Referinţe
/		
Act Administrativ nr. 77/8, din 31/03/1994 emis de CJPSDPAT (titlu de proprietate);		
B1	Intabulare, drept de PROPRIETATE, dobandit prin Constituire, cota actuala 1/1	A1
	1) **PÎRVU ROZALIA**	

C. Partea III. SARCINI .

Inscrieri privind dezmembramintele dreptului de proprietate, drepturi reale de garanţie şi sarcini	Referinţe
NU SUNT	

Anexa Nr. 1 La Partea I

Teren

Nr cadastral	Suprafaţa (mp)*	Observaţii / Referinţe
	395	

* Suprafaţa este determinată in planul de proiecţie Stereo 70.

DETALII LINIARE IMOBIL

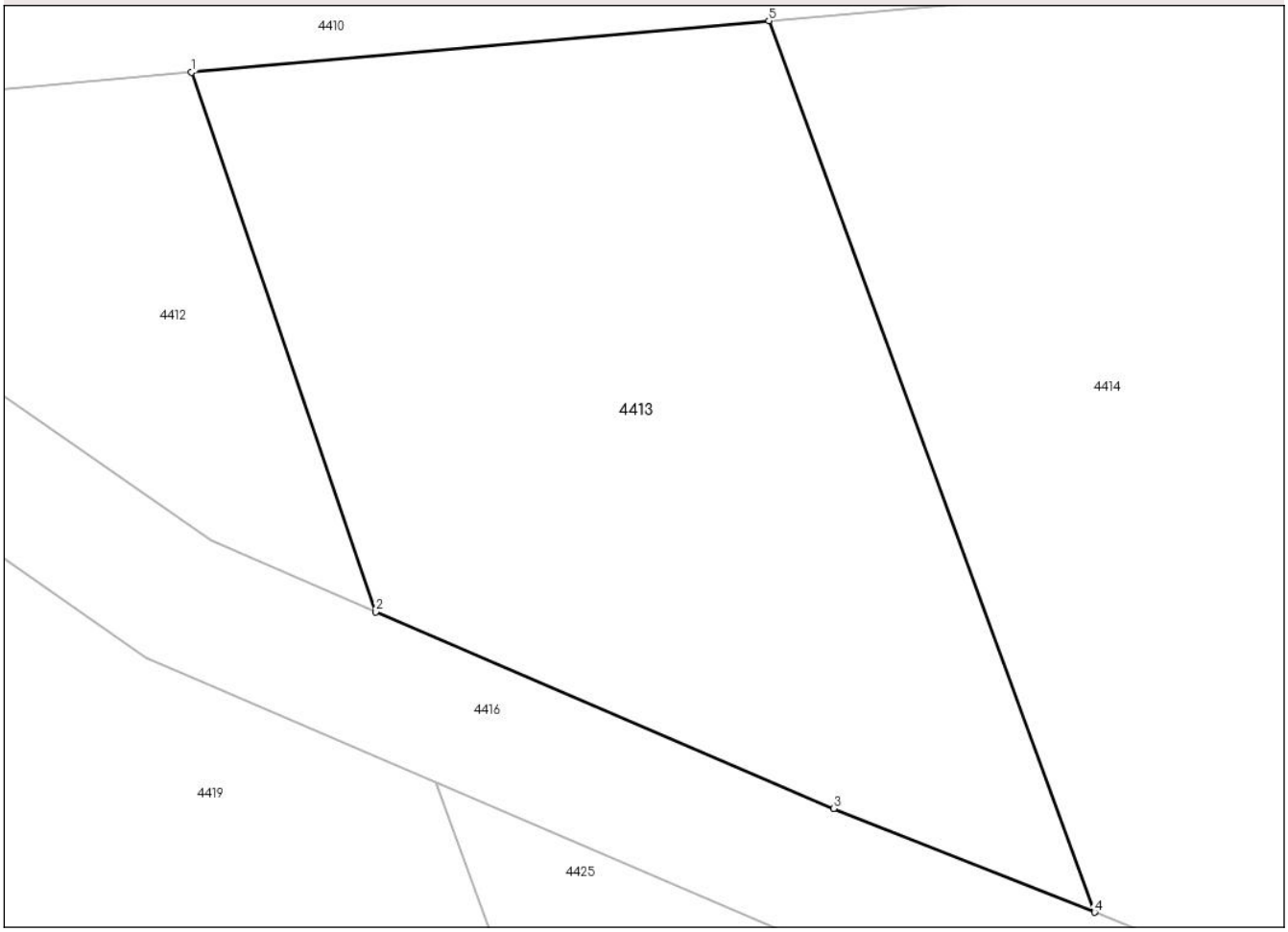

Date referitoare la teren

Crt	Categorie folosință	Intra vilan	Suprafaţa (mp)	Tarla	Parcelă	Nr. topo	Observaţii / Referinţe
1	arabil	NU	395	4	63/6/1	-	DIFERENȚA DE SUPRAFAȚĂ SE REGĂSEȘTE LA ID 4425 , AFERENT PARCELEI NR. 63/6/2

Lungime Segmente
1) Valorile lungimilor segmentelor sunt obţinute din proiecţie în plan.

Punct început	X / Y	Punct sfârşit	X / Y	Lungime segment (** (m)
1	471.412,692 506.427,763	2	471.418,253 506.411,49	17.197
2	471.418,253 506.411,49	3	471.432,076 506.405,556	15.043
3	471.432,076 506.405,556	4	471.439,951 506.402,428	8.473
4	471.439,951 506.402,428	5	471.430,117 506.429,317	28.63
5	471.430,117 506.429,317	1	471.412,692 506.427,763	17.494

Document care conține date cu caracter personal, protejat de prevederile Regulamentului (UE) nr. 679/2016 și Legii 190/2018

** Lungimile segmentelor sunt determinate în planul de proiecţie Stereo 70 şi sunt rotunjite la 1 milimetru.
*** Distanţa dintre puncte este formată din segmente cumulate ce sunt mai mici decât valoarea 1 milimetru.

Document care conține date cu caracter personal, protejat de prevederile Regulamentului (UE) nr. 679/2016 și Legii 190/2018

DATE DESPRE IMOBILUL NR. 4414

Oficiul de Cadastru şi Publicitate Imobiliară SIBIU
Biroul de Cadastru şi Publicitate Imobiliară Agnita

A. Partea I. Descrierea imobilului

TEREN Extravilan

Adresa: Jud. Sibiu

Nr. Crt	Nr cadastral Nr. topografic	Suprafaţa* (mp)	Observaţii / Referinţe
A1		1.456	Sector cadastral:5 Teren neimprejmuit;

B. Partea II. Proprietari şi acte

Inscrieri privitoare la dreptul de proprietate şi alte drepturi reale		Referinţe
/		
Act Administrativ nr. 226/8, din 16/05/1994 emis de CJPSDPAT (titlu de proprietate);		
B1	Intabulare, drept de PROPRIETATE, dobandit prin Reconstituire, cota actuala 1/1	A1
	1) **MICU MARIA**, CNP NEIDENTIFICAT	

C. Partea III. SARCINI .

Inscrieri privind dezmembramintele dreptului de proprietate, drepturi reale de garanţie şi sarcini	Referinţe
NU SUNT	

Document care conține date cu caracter personal, protejat de prevederile Regulamentului (UE) nr. 679/2016 și Legii 190/2018

Anexa Nr. 1 La Partea I

Teren

Nr cadastral	Suprafaţa (mp)*	Observaţii / Referinţe
	1.456	

* Suprafaţa este determinată in planul de proiecţie Stereo 70.

DETALII LINIARE IMOBIL

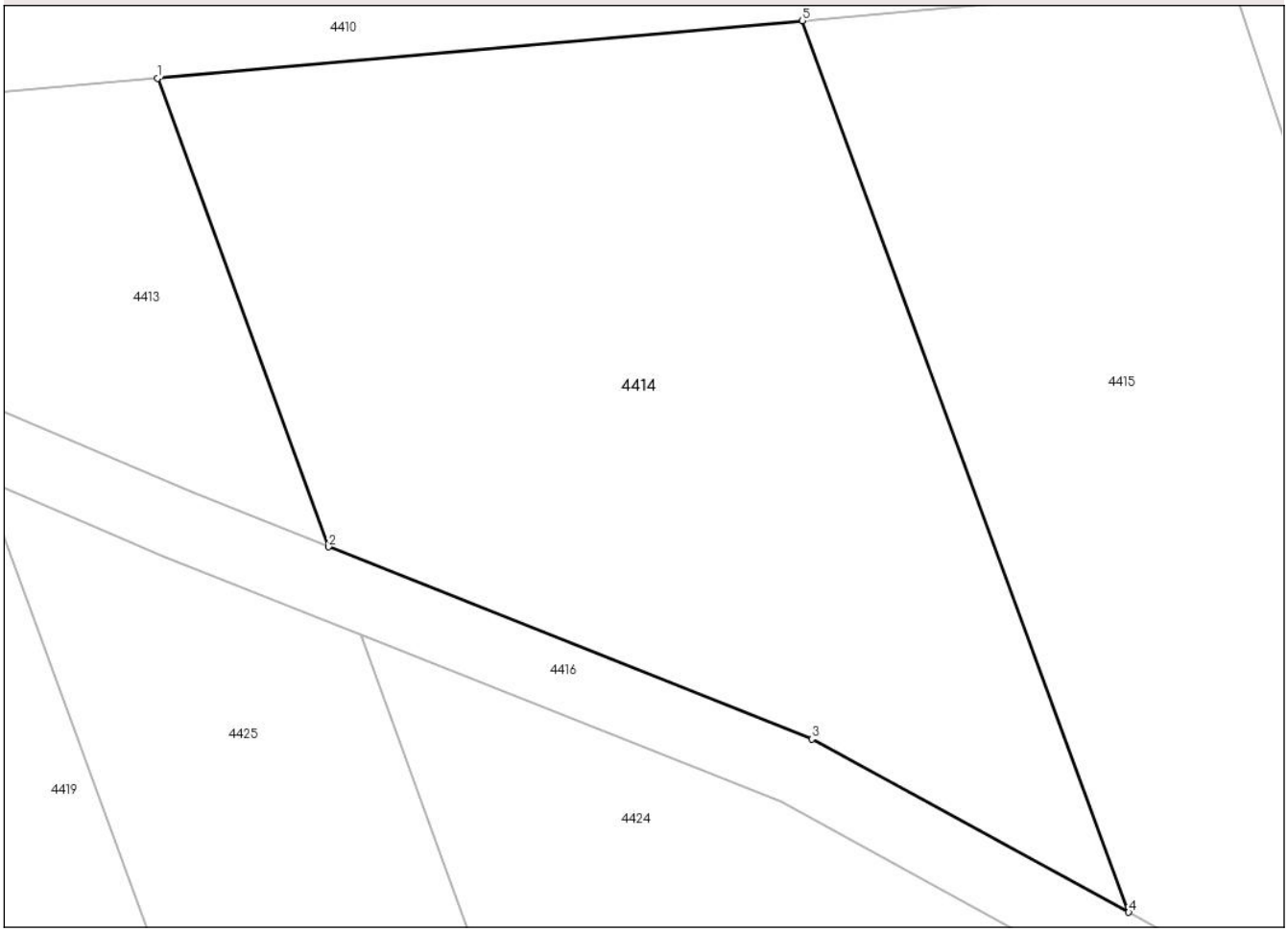

Date referitoare la teren

Crt	Categorie folosință	Intra vilan	Suprafaţa (mp)	Tarla	Parcelă	Nr. topo	Observaţii / Referinţe
1	arabil	NU	1.456	4	63/5/1	-	DIFERENȚA DE SUPRAFAȚĂ SE REGĂSEȘTE LA ID 4424, AFERENT PARCELEI NR. 63/5/2

Lungime Segmente
1) Valorile lungimilor segmentelor sunt obţinute din proiecţie în plan.

Punct început	X / Y	Punct sfârşit	X / Y	Lungime segment (** (m)
1	471.430,117 506.429,317	2	471.439,951 506.402,428	28.63
2	471.439,951 506.402,428	3	471.467,698 506.391,41	29.855
3	471.467,698 506.391,41	4	471.485,91 506.381,47	20.748
4	471.485,91 506.381,47	5	471.467,169 506.432,62	54.475
5	471.467,169 506.432,62	1	471.430,117 506.429,317	37.199

Document care conține date cu caracter personal, protejat de prevederile Regulamentului (UE) nr. 679/2016 și Legii 190/2018

** Lungimile segmentelor sunt determinate în planul de proiecţie Stereo 70 şi sunt rotunjite la 1 milimetru.
*** Distanţa dintre puncte este formată din segmente cumulate ce sunt mai mici decât valoarea 1 milimetru.

DATE DESPRE IMOBILUL NR. 4415

Oficiul de Cadastru şi Publicitate Imobiliară SIBIU
Biroul de Cadastru şi Publicitate Imobiliară Agnita

A. Partea I. Descrierea imobilului

TEREN Extravilan

Adresa: Jud. Sibiu

Nr. Crt	Nr cadastral Nr. topografic	Suprafaţa* (mp)	Observaţii / Referinţe
A1		1.488	Sector cadastral:5 Teren neimprejmuit;

B. Partea II. Proprietari şi acte

Inscrieri privitoare la dreptul de proprietate şi alte drepturi reale		Referinţe
/		
Act Administrativ nr. 73/8, din 31/03/1994 emis de CJPSDPAT (titlu de proprietate);		
B1	Intabulare, drept de PROPRIETATE, dobandit prin Constituire, cota actuala 1/1	A1
	1) **MICU EUGENIA**, CNP NEIDENTIFICAT	

C. Partea III. SARCINI .

Inscrieri privind dezmembramintele dreptului de proprietate, drepturi reale de garanţie şi sarcini	Referinţe
NU SUNT	

Document care conține date cu caracter personal, protejat de prevederile Regulamentului (UE) nr. 679/2016 și Legii 190/2018

Anexa Nr. 1 La Partea I

Teren

Nr cadastral	Suprafaţa (mp)*	Observaţii / Referinţe
	1.488	

* Suprafaţa este determinată in planul de proiecţie Stereo 70.

DETALII LINIARE IMOBIL

Date referitoare la teren

Crt	Categorie folosință	Intra vilan	Suprafaţa (mp)	Tarla	Parcelă	Nr. topo	Observaţii / Referinţe
1	arabil	NU	1.488	4	63/4/1	-	DIFERENȚA DE SUPRAFAȚĂ SE REGĂSEȘTE LA ID 4426 , AFERENT PARCELEI NR. 63/4/2

Lungime Segmente
1) Valorile lungimilor segmentelor sunt obţinute din proiecţie în plan.

Punct început	X / Y	Punct sfârşit	X / Y	Lungime segment (** (m)
1	471.515,529 506.362,976	2	471.491,875 506.434,797	75.616
2	471.491,875 506.434,797	3	471.491,676 506.434,805	0.199
3	471.491,676 506.434,805	4	471.467,169 506.432,62	24.604
4	471.467,169 506.432,62	5	471.485,91 506.381,47	54.475
5	471.485,91 506.381,47	6	471.492,193 506.378,041	7.158

Document care conține date cu caracter personal, protejat de prevederile Regulamentului (UE) nr. 679/2016 și Legii 190/2018

Punct început	X / Y	Punct sfârşit	X / Y	Lungime segment (** (m)
6	471.492,193 506.378,041	7	471.508,409 506.367,777	19.191
7	471.508,409 506.367,777	1	471.515,529 506.362,976	8.588

** Lungimile segmentelor sunt determinate în planul de proiecţie Stereo 70 şi sunt rotunjite la 1 milimetru.
*** Distanţa dintre puncte este formată din segmente cumulate ce sunt mai mici decât valoarea 1 milimetru.

Document care conține date cu caracter personal, protejat de prevederile Regulamentului (UE) nr. 679/2016 și Legii 190/2018

DATE DESPRE IMOBILUL NR. 4416

Oficiul de Cadastru şi Publicitate Imobiliară SIBIU
Biroul de Cadastru şi Publicitate Imobiliară Agnita

A. Partea I. Descrierea imobilului

TEREN Extravilan

Adresa: Jud. Sibiu

Nr. Crt	Nr cadastral Nr. topografic	Suprafaţa* (mp)	Observaţii / Referinţe
A1		737	Sector cadastral:5 Teren neimprejmuit;

B. Partea II. Proprietari şi acte

Inscrieri privitoare la dreptul de proprietate şi alte drepturi reale		Referinţe
/		
Act Normativ nr. 7, din 13/03/1996 emis de PARLAMENTUL ROMÂNIEI (lege);		
B1	Inscrierea provizorie, drept de PROPRIETATE, dobandit prin Lege, cota actuala 1/1	A1
	1) **ORAŞUL AGNITA**, CIF:4270716, PROPRIETAR NEIDENTIFICAT	

C. Partea III. SARCINI .

Inscrieri privind dezmembramintele dreptului de proprietate, drepturi reale de garanţie şi sarcini	Referinţe
NU SUNT	

Document care conține date cu caracter personal, protejat de prevederile Regulamentului (UE) nr. 679/2016 și Legii 190/2018

Anexa Nr. 1 La Partea I

Teren

Nr cadastral	Suprafaţa (mp)*	Observaţii / Referinţe
	737	

* Suprafaţa este determinată in planul de proiecţie Stereo 70.

DETALII LINIARE IMOBIL

Date referitoare la teren

Crt	Categorie folosință	Intra vilan	Suprafaţa (mp)	Tarla	Parcelă	Nr. topo	Observaţii / Referinţe
1	drum	NU	737	4	10/4	-	

Lungime Segmente

1) Valorile lungimilor segmentelor sunt obţinute din proiecţie în plan.

Punct început	X / Y	Punct sfârşit	X / Y	Lungime segment (** (m)
1	471.370,906 506.454,202	2	471.369,398 506.455,694	2.122
3	471.365,155 506.454,265	4	471.367,955 506.451,494	3.939
5	471.389,593 506.425,502	6	471.390,12 506.424,869	0.823
7	471.411,321 506.410,114	8	471.420,056 506.406,363	9.506
9	471.430,548 506.401,858	10	471.441,792 506.397,394	12.098

Punct început	X / Y	Punct sfârşit	X / Y	Lungime segment (** (m)
2	471.369,398 506.455,694	3	471.365,155 506.454,265	4.477
4	471.367,955 506.451,494	5	471.389,593 506.425,502	33.821
6	471.390,12 506.424,869	7	471.411,321 506.410,114	25.831
8	471.420,056 506.406,363	9	471.430,548 506.401,858	11.418
10	471.441,792 506.397,394	11	471.465,995 506.387,783	26.041

Document care conține date cu caracter personal, protejat de prevederile Regulamentului (UE) nr. 679/2016 și Legii 190/2018

Punct început	X / Y	Punct sfârşit	X / Y	Lungime segment (** (m)
11	471.465,995 506.387,783	12	471.487,997 506.375,775	25.065
13	471.490,163 506.374,592	14	471.506,22 506.364,428	19.004
15	471.518,142 506.356,39	16	471.522,378 506.358,358	4.671
17	471.515,529 506.362,976	18	471.508,409 506.367,777	8.588
19	471.492,193 506.378,041	20	471.485,91 506.381,47	7.158
21	471.467,698 506.391,41	22	471.439,951 506.402,428	29.855
23	471.432,076 506.405,556	24	471.418,253 506.411,49	15.043
25	471.413,273 506.413,629	26	471.395,203 506.426,204	22.014
27	471.392,848 506.427,843	1	471.370,906 506.454,202	34.297

Punct început	X / Y	Punct sfârşit	X / Y	Lungime segment (** (m)
12	471.487,997 506.375,775	13	471.490,163 506.374,592	2.468
14	471.506,22 506.364,428	15	471.518,142 506.356,39	14.378
16	471.522,378 506.358,358	17	471.515,529 506.362,976	8.26
18	471.508,409 506.367,777	19	471.492,193 506.378,041	19.191
20	471.485,91 506.381,47	21	471.467,698 506.391,41	20.748
22	471.439,951 506.402,428	23	471.432,076 506.405,556	8.473
24	471.418,253 506.411,49	25	471.413,273 506.413,629	5.42
26	471.395,203 506.426,204	27	471.392,848 506.427,843	2.87

** Lungimile segmentelor sunt determinate în planul de proiecţie Stereo 70 şi sunt rotunjite la 1 milimetru.
*** Distanţa dintre puncte este formată din segmente cumulate ce sunt mai mici decât valoarea 1 milimetru.

Document care conține date cu caracter personal, protejat de prevederile Regulamentului (UE) nr. 679/2016 și Legii 190/2018

DATE DESPRE IMOBILUL NR. 4417

Oficiul de Cadastru şi Publicitate Imobiliară SIBIU
Biroul de Cadastru şi Publicitate Imobiliară Agnita

A. Partea I. Descrierea imobilului

TEREN Extravilan

Adresa: Jud. Sibiu

Nr. Crt	Nr cadastral Nr. topografic	Suprafaţa* (mp)	Observaţii / Referinţe
A1		1.500	Sector cadastral:5 Teren neimprejmuit;

B. Partea II. Proprietari şi acte

Inscrieri privitoare la dreptul de proprietate şi alte drepturi reale		Referinţe
/		
Act Notarial nr. 68, din 23/04/2010 emis de NP BARBU LENUȚA (certificat de mostenitor);		
B1	Intabulare, drept de PROPRIETATE, dobandit prin Succesiune, cota actuala 1/1	A1
	1) **BECHEŞ IOAN**	

C. Partea III. SARCINI .

Inscrieri privind dezmembramintele dreptului de proprietate, drepturi reale de garanţie şi sarcini	Referinţe
NU SUNT	

Document care conține date cu caracter personal, protejat de prevederile Regulamentului (UE) nr. 679/2016 și Legii 190/2018

Anexa Nr. 1 La Partea I

Teren

Nr cadastral	Suprafaţa (mp)*	Observaţii / Referinţe
	1.500	

* Suprafaţa este determinată in planul de proiecţie Stereo 70.

DETALII LINIARE IMOBIL

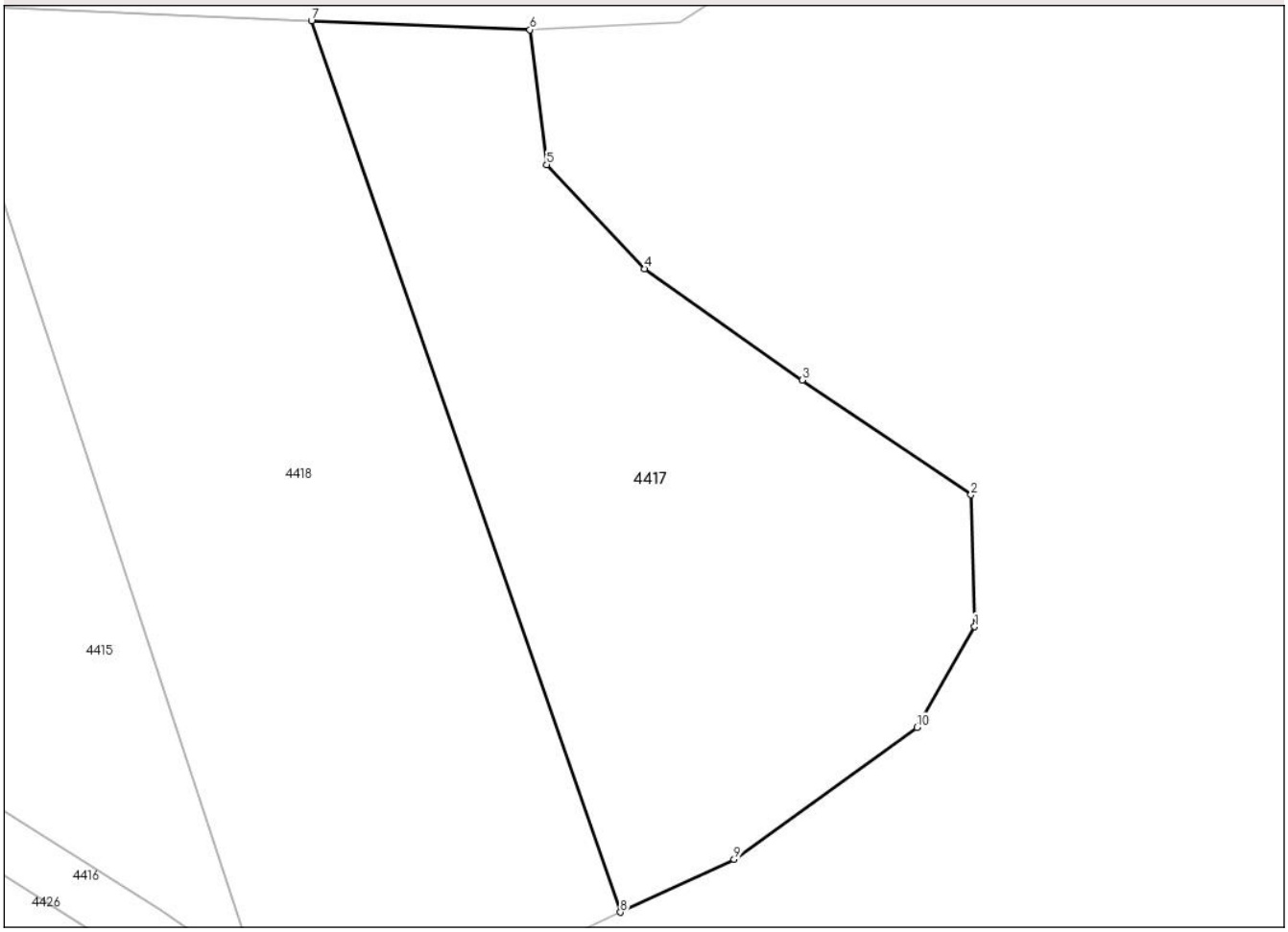

Date referitoare la teren

Crt	Categorie folosință	Intra vilan	Suprafaţa (mp)	Tarla	Parcelă	Nr. topo	Observaţii / Referinţe
1	arabil	NU	1.500	4	63/2	-	

Lungime Segmente
1) Valorile lungimilor segmentelor sunt obţinute din proiecţie în plan.

Punct început	X / Y	Punct sfârşit	X / Y	Lungime segment (** (m)
1	471.568,679 506.388,804	2	471.568,41 506.398,565	9.765
2	471.568,41 506.398,565	3	471.555,905 506.407,071	15.124
3	471.555,905 506.407,071	4	471.544,204 506.415,305	14.308
4	471.544,204 506.415,305	5	471.536,976 506.423,015	10.568
5	471.536,976 506.423,015	6	471.535,726 506.432,998	10.061

Document care conține date cu caracter personal, protejat de prevederile Regulamentului (UE) nr. 679/2016 și Legii 190/2018

Punct început	X / Y	Punct sfârşit	X / Y	Lungime segment (** (m)
6	471.535,726 506.432,998	7	471.519,547 506.433,662	16.192
7	471.519,547 506.433,662	8	471.542,435 506.367,676	69.842
8	471.542,435 506.367,676	9	471.550,862 506.371,591	9.292
9	471.550,862 506.371,591	10	471.564,395 506.381,365	16.694
10	471.564,395 506.381,365	1	471.568,679 506.388,804	8.584

** Lungimile segmentelor sunt determinate în planul de proiecţie Stereo 70 şi sunt rotunjite la 1 milimetru.
*** Distanţa dintre puncte este formată din segmente cumulate ce sunt mai mici decât valoarea 1 milimetru.

Document care conține date cu caracter personal, protejat de prevederile Regulamentului (UE) nr. 679/2016 și Legii 190/2018

DATE DESPRE IMOBILUL NR. 4418

Oficiul de Cadastru şi Publicitate Imobiliară SIBIU
Biroul de Cadastru şi Publicitate Imobiliară Agnita

A. Partea I. Descrierea imobilului

TEREN Extravilan

Adresa: Jud. Sibiu

Nr. Crt	Nr cadastral Nr. topografic	Suprafaţa* (mp)	Observaţii / Referinţe
A1		2.000	Sector cadastral:5 Teren neimprejmuit;

B. Partea II. Proprietari şi acte

Inscrieri privitoare la dreptul de proprietate şi alte drepturi reale		Referinţe
/		
Act Administrativ nr. 169/8, din 20/04/1994 emis de CJPSDPAT (titlu de proprietate);		
B1	Intabulare, drept de PROPRIETATE, dobandit prin Reconstituire, cota actuala 1/1	A1
	1) **CARCULEA TOADER**, CNP NEIDENTIFICAT	

C. Partea III. SARCINI .

Inscrieri privind dezmembramintele dreptului de proprietate, drepturi reale de garanţie şi sarcini	Referinţe
NU SUNT	

Document care conține date cu caracter personal, protejat de prevederile Regulamentului (UE) nr. 679/2016 și Legii 190/2018

Anexa Nr. 1 La Partea I

Teren

Nr cadastral	Suprafaţa (mp)*	Observaţii / Referinţe
	2.000	

* Suprafaţa este determinată in planul de proiecţie Stereo 70.

DETALII LINIARE IMOBIL

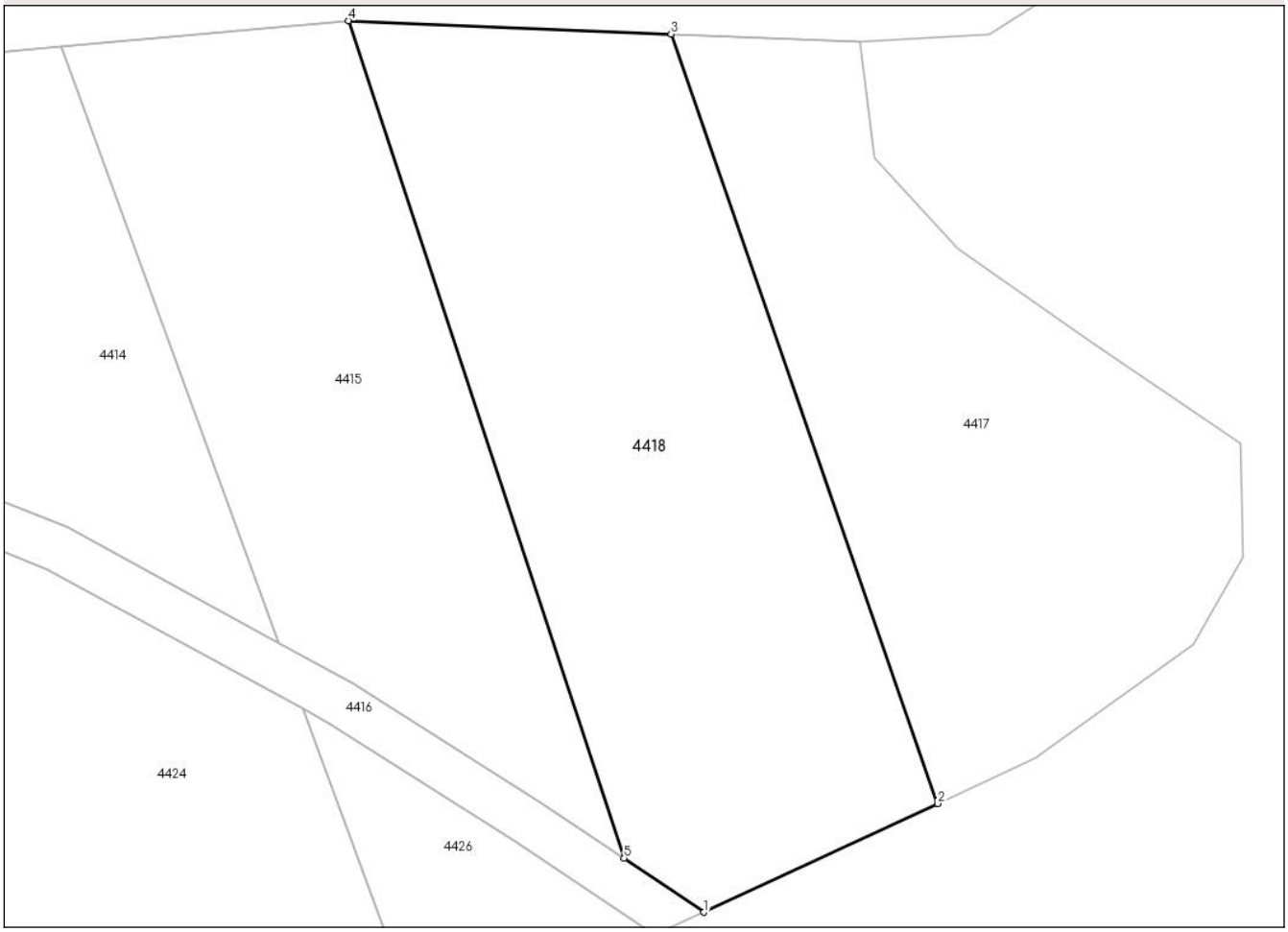

Date referitoare la teren

Crt	Categorie folosință	Intra vilan	Suprafaţa (mp)	Tarla	Parcelă	Nr. topo	Observaţii / Referinţe
1	arabil	NU	2.000	4	63/3	-	

Lungime Segmente
1) Valorile lungimilor segmentelor sunt obţinute din proiecţie în plan.

Punct început	X / Y	Punct sfârşit	X / Y	Lungime segment (** (m)
1	471.522,378 506.358,358	2	471.542,435 506.367,676	22.116
2	471.542,435 506.367,676	3	471.519,547 506.433,662	69.842
3	471.519,547 506.433,662	4	471.491,875 506.434,797	27.695
4	471.491,875 506.434,797	5	471.515,529 506.362,976	75.616
5	471.515,529 506.362,976	1	471.522,378 506.358,358	8.26

Document care conține date cu caracter personal, protejat de prevederile Regulamentului (UE) nr. 679/2016 și Legii 190/2018

** Lungimile segmentelor sunt determinate în planul de proiecţie Stereo 70 şi sunt rotunjite la 1 milimetru.
*** Distanţa dintre puncte este formată din segmente cumulate ce sunt mai mici decât valoarea 1 milimetru.

Document care conține date cu caracter personal, protejat de prevederile Regulamentului (UE) nr. 679/2016 și Legii 190/2018

DATE DESPRE IMOBILUL NR. 4419

Oficiul de Cadastru şi Publicitate Imobiliară SIBIU
Biroul de Cadastru şi Publicitate Imobiliară Agnita

A. Partea I. Descrierea imobilului

TEREN Extravilan

Adresa: Jud. Sibiu

Nr. Crt	Nr cadastral Nr. topografic	Suprafaţa* (mp)	Observaţii / Referinţe
A1		3.341	Sector cadastral:5 Teren neimprejmuit;

B. Partea II. Proprietari şi acte

Inscrieri privitoare la dreptul de proprietate şi alte drepturi reale		Referinţe
/		
Act Notarial nr. 326, din 25/03/2013 emis de NP BARBU LENUȚA (act de partaj);		
B1	Intabulare, drept de PROPRIETATE, dobandit prin Conventie, cota actuala 1/1	A1
	1) **TERBEA CORNELIA**	

C. Partea III. SARCINI .

Inscrieri privind dezmembramintele dreptului de proprietate, drepturi reale de garanţie şi sarcini	Referinţe
NU SUNT	

Document care conține date cu caracter personal, protejat de prevederile Regulamentului (UE) nr. 679/2016 și Legii 190/2018

Anexa Nr. 1 La Partea I

Teren

Nr cadastral	Suprafaţa (mp)*	Observaţii / Referinţe
	3.341	

* Suprafaţa este determinată in planul de proiecţie Stereo 70.

DETALII LINIARE IMOBIL

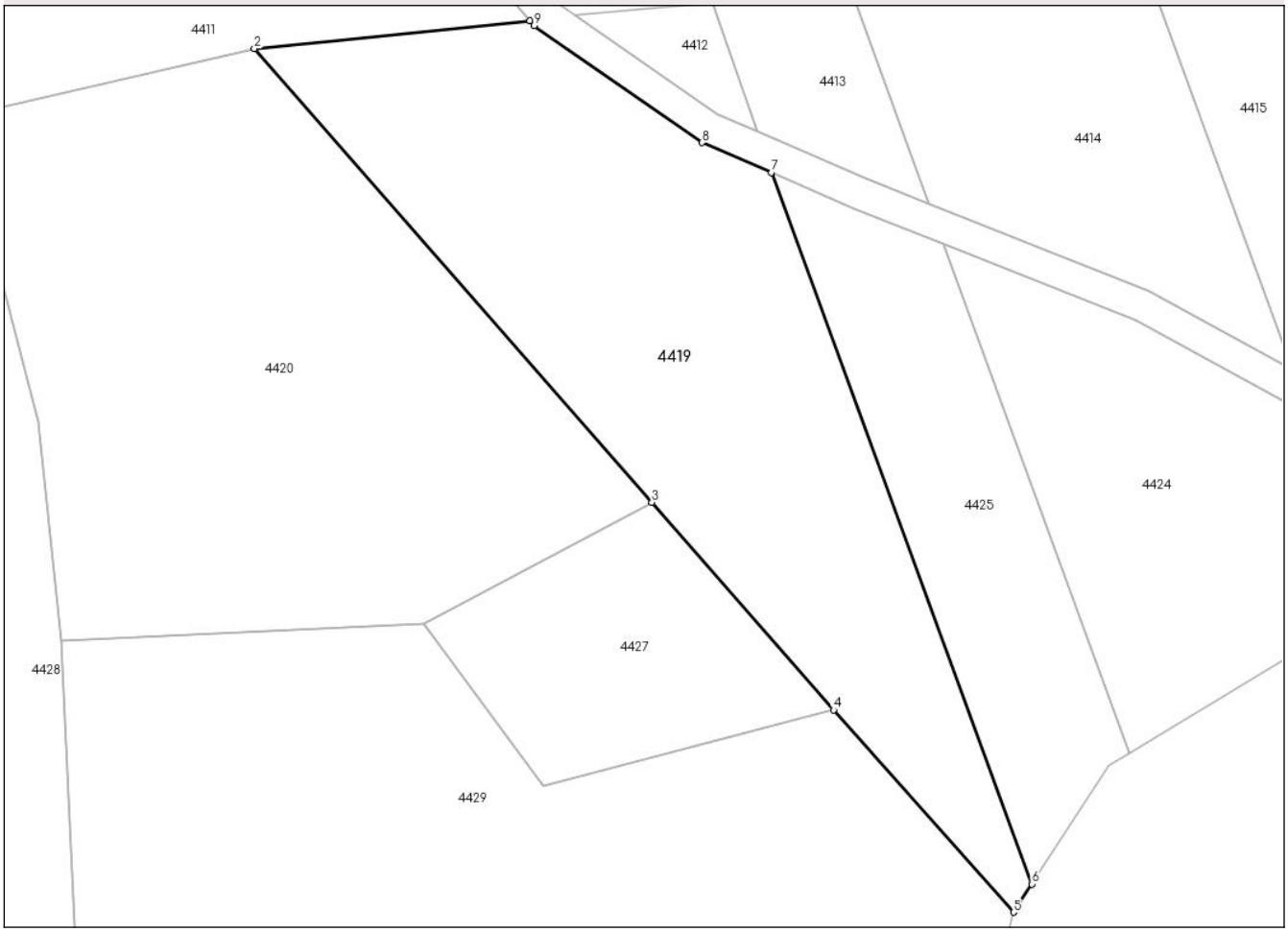

Date referitoare la teren

Crt	Categorie folosință	Intra vilan	Suprafaţa (mp)	Tarla	Parcelă	Nr. topo	Observaţii / Referinţe
1	arabil	NU	3.341	4	63/7/2	-	NUMĂR DE PARCELĂ GREȘIT ÎN TP (69/7), DIFERENȚA DE SUPRAFAȚĂ SE REGĂSEȘTE LA ID 4412 , AFERENT PARCELEI NR. 63/7/1

Lungime Segmente
1) Valorile lungimilor segmentelor sunt obţinute din proiecţie în plan.

Punct început	X / Y	Punct sfârşit	X / Y	Lungime segment (** (m)
1	471.389,593 506.425,502	2	471.354,77 506.421,985	35.0
2	471.354,77 506.421,985	3	471.404,962 506.364,752	76.124
3	471.404,962 506.364,752	4	471.427,934 506.338,556	34.842
4	471.427,934 506.338,556	5	471.450,636 506.313,045	34.149

Document care conține date cu caracter personal, protejat de prevederile Regulamentului (UE) nr. 679/2016 și Legii 190/2018

Punct început	X / Y	Punct sfârşit	X / Y	Lungime segment (** (m)
5	471.450,636 506.313,045	6	471.452,955 506.316,604	4.248
6	471.452,955 506.316,604	7	471.420,056 506.406,363	95.598
7	471.420,056 506.406,363	8	471.411,321 506.410,114	9.506
8	471.411,321 506.410,114	9	471.390,12 506.424,869	25.831
9	471.390,12 506.424,869	1	471.389,593 506.425,502	0.823

** Lungimile segmentelor sunt determinate în planul de proiecţie Stereo 70 şi sunt rotunjite la 1 milimetru.
*** Distanţa dintre puncte este formată din segmente cumulate ce sunt mai mici decât valoarea 1 milimetru.

Document care conține date cu caracter personal, protejat de prevederile Regulamentului (UE) nr. 679/2016 și Legii 190/2018

DATE DESPRE IMOBILUL NR. 4420

Oficiul de Cadastru şi Publicitate Imobiliară SIBIU
Biroul de Cadastru şi Publicitate Imobiliară Agnita

A. Partea I. Descrierea imobilului

TEREN Extravilan

Adresa: Jud. Sibiu

Nr. Crt	Nr cadastral Nr. topografic	Suprafaţa* (mp)	Observaţii / Referinţe
A1		4.100	Sector cadastral:5 Teren neimprejmuit;

B. Partea II. Proprietari şi acte

Inscrieri privitoare la dreptul de proprietate şi alte drepturi reale		Referinţe
/		
Act Administrativ nr. 202/8, din 27/04/1994 emis de CJPSDPAT (titlu de proprietate);		
B1	Intabulare, drept de PROPRIETATE, dobandit prin Reconstituire, cota actuala 1/1	A1
	1) **GHEBENEI TOMA**, CNP NEIDENTIFICAT 2) **ZĂMĂCĂU IOAN**, CNP NEIDENTIFICAT 3) **ZĂMĂCĂU NICOLAE**, CNP NEIDENTIFICAT 4) **GABOR ELENA**, CNP NEIDENTIFICAT 5) **BENE VICTORIA**, CNP NEIDENTIFICAT 6) **ZĂMĂCĂU VASILE**, CNP NEIDENTIFICAT 7) **PASCU LETIȚIA**, CNP NEIDENTIFICAT	

C. Partea III. SARCINI .

Inscrieri privind dezmembramintele dreptului de proprietate, drepturi reale de garanţie şi sarcini	Referinţe
NU SUNT	

Document care conține date cu caracter personal, protejat de prevederile Regulamentului (UE) nr. 679/2016 și Legii 190/2018

Anexa Nr. 1 La Partea I

Teren

Nr cadastral	Suprafaţa (mp)*	Observaţii / Referinţe
	4.100	

* Suprafaţa este determinată in planul de proiecţie Stereo 70.

DETALII LINIARE IMOBIL

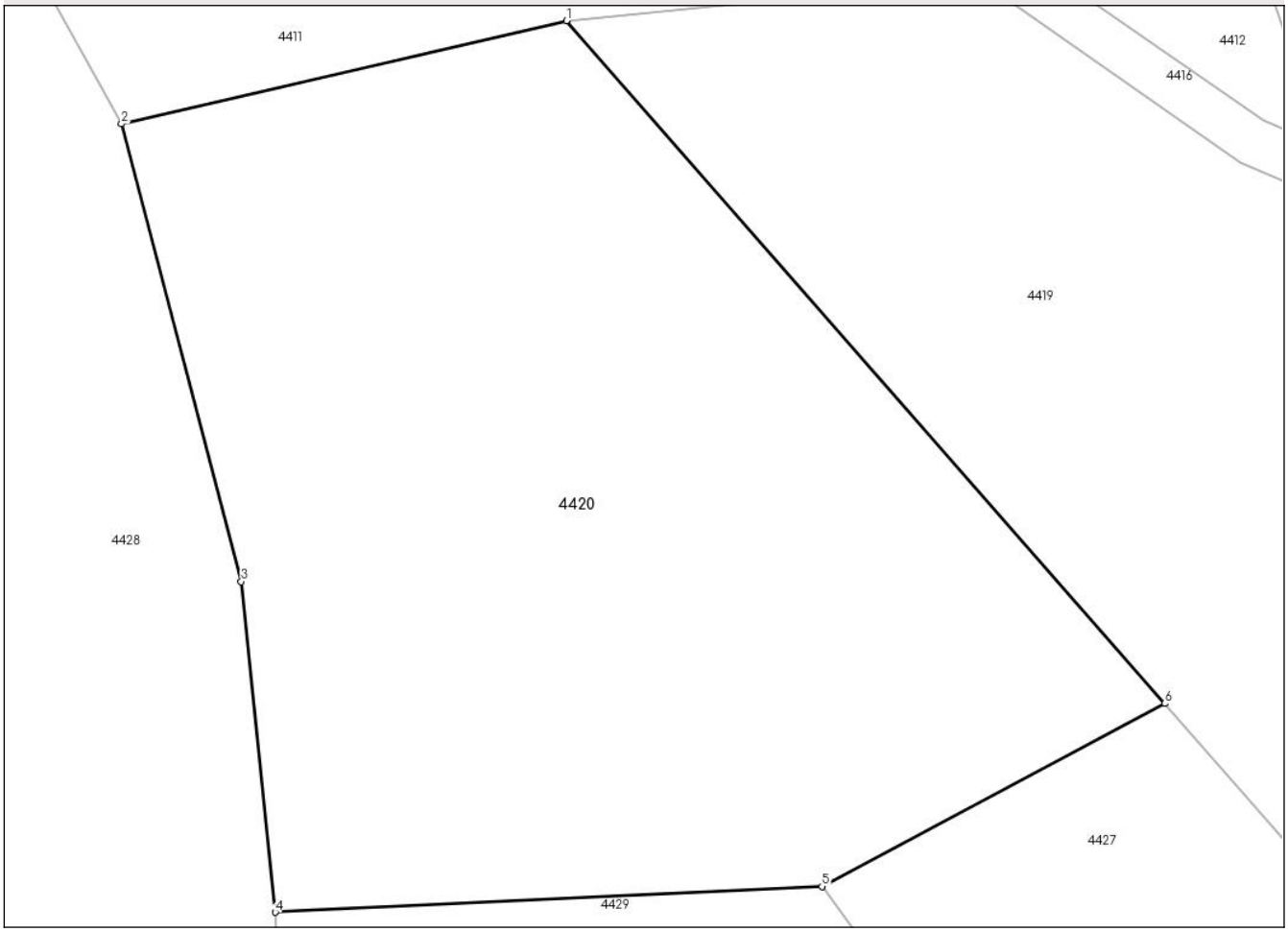

Date referitoare la teren

Crt	Categorie folosință	Intra vilan	Suprafaţa (mp)	Tarla	Parcelă	Nr. topo	Observaţii / Referinţe
1	faneata	NU	4.100	4	59/11	-	

Lungime Segmente
1) Valorile lungimilor segmentelor sunt obţinute din proiecţie în plan.

Punct început	X / Y	Punct sfârşit	X / Y	Lungime segment (** (m)
1	471.354,77 506.421,985	2	471.317,426 506.413,336	38.332
2	471.317,426 506.413,336	3	471.327,478 506.374,982	39.65
3	471.327,478 506.374,982	4	471.330,334 506.347,264	27.865
4	471.330,334 506.347,264	5	471.376,206 506.349,42	45.923
5	471.376,206 506.349,42	6	471.404,962 506.364,752	32.588

Document care conține date cu caracter personal, protejat de prevederile Regulamentului (UE) nr. 679/2016 și Legii 190/2018

Punct început	X / Y	Punct sfârşit	X / Y	Lungime segment (** (m)
6	471.404,962 506.364,752	1	471.354,77 506.421,985	76.124

** Lungimile segmentelor sunt determinate în planul de proiecţie Stereo 70 şi sunt rotunjite la 1 milimetru.
*** Distanţa dintre puncte este formată din segmente cumulate ce sunt mai mici decât valoarea 1 milimetru.

Document care conține date cu caracter personal, protejat de prevederile Regulamentului (UE) nr. 679/2016 și Legii 190/2018

DATE DESPRE IMOBILUL NR. 4421

Oficiul de Cadastru şi Publicitate Imobiliară SIBIU
Biroul de Cadastru şi Publicitate Imobiliară Agnita

A. Partea I. Descrierea imobilului

TEREN Extravilan

Adresa: Jud. Sibiu

Nr. Crt	Nr cadastral Nr. topografic	Suprafaţa* (mp)	Observaţii / Referinţe
A1		3.268	Sector cadastral:5 Teren neimprejmuit;

B. Partea II. Proprietari şi acte

Inscrieri privitoare la dreptul de proprietate şi alte drepturi reale		Referinţe
/		
Act Normativ nr. 7, din 13/03/1996 emis de PARLAMENTUL ROMÂNIEI (lege);		
B1	Inscrierea provizorie, drept de PROPRIETATE, dobandit prin Lege, cota actuala 1/1	A1
	1) **ORAŞUL AGNITA**, CIF:4270716, PROPRIETAR NEIDENTIFICAT	

C. Partea III. SARCINI .

Inscrieri privind dezmembramintele dreptului de proprietate, drepturi reale de garanţie şi sarcini	Referinţe
NU SUNT	

Document care conține date cu caracter personal, protejat de prevederile Regulamentului (UE) nr. 679/2016 și Legii 190/2018

Anexa Nr. 1 La Partea I

Teren

Nr cadastral	Suprafaţa (mp)*	Observaţii / Referinţe
	3.268	

* Suprafaţa este determinată in planul de proiecţie Stereo 70.

DETALII LINIARE IMOBIL

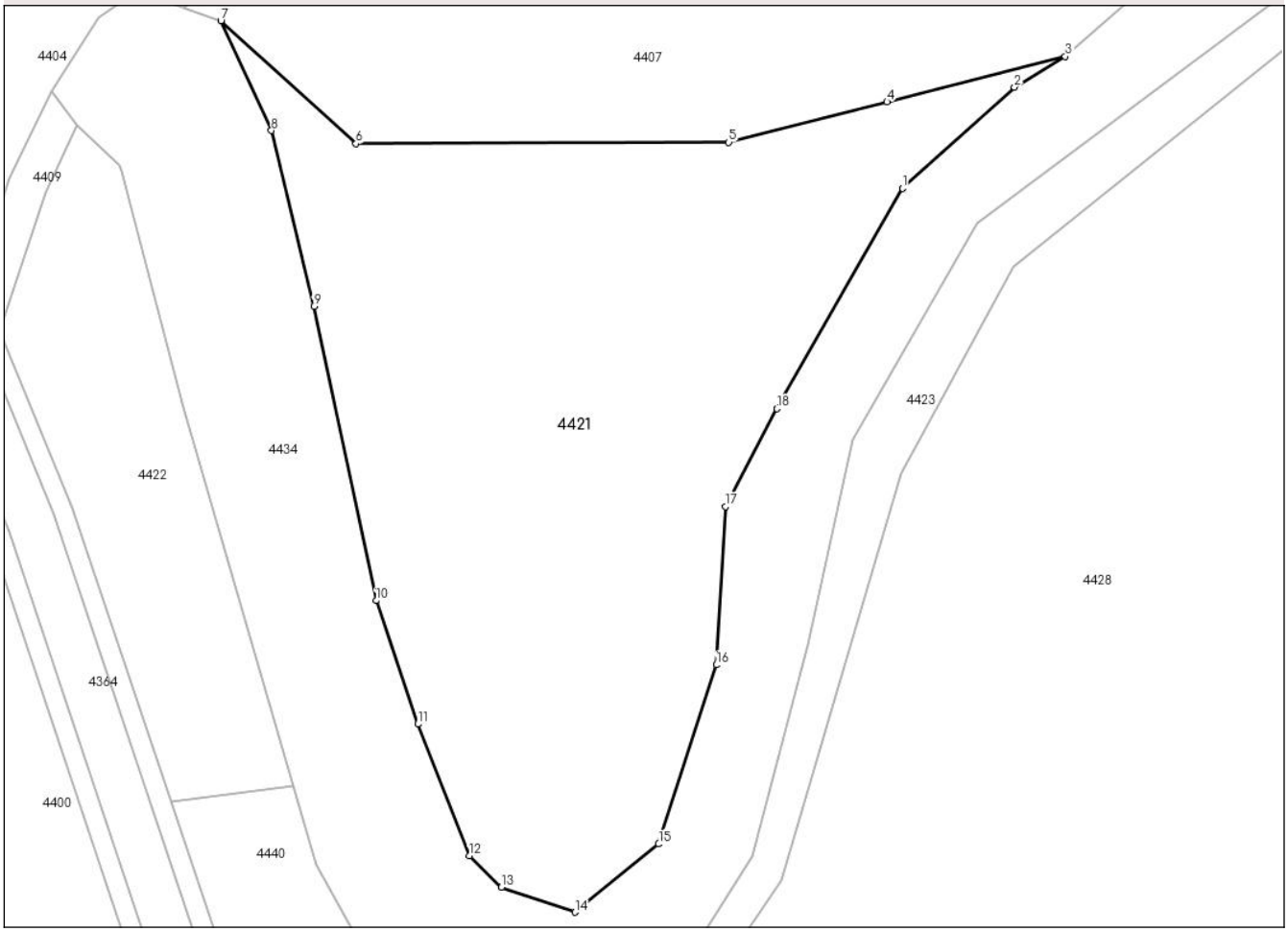

Date referitoare la teren

Crt	Categorie folosință	Intra vilan	Suprafaţa (mp)	Tarla	Parcelă	Nr. topo	Observaţii / Referinţe
1	arabil	NU	3.268	4	61	-	

Lungime Segmente
1) Valorile lungimilor segmentelor sunt obţinute din proiecţie în plan.

Punct început	X / Y	Punct sfârşit	X / Y	Lungime segment (** (m)
1	471.237,228 506.403,01	2	471.248,782 506.413,399	15.538
2	471.248,782 506.413,399	3	471.254,012 506.416,569	6.116
3	471.254,012 506.416,569	4	471.235,641 506.411,882	18.96
4	471.235,641 506.411,882	5	471.219,346 506.407,724	16.817
5	471.219,346 506.407,724	6	471.180,959 506.407,59	38.387

Document care conține date cu caracter personal, protejat de prevederile Regulamentului (UE) nr. 679/2016 și Legii 190/2018

Punct început	X / Y	Punct sfârşit	X / Y	Lungime segment (** (m)
6	471.180,959 506.407,59	7	471.167,032 506.420,238	18.813
7	471.167,032 506.420,238	8	471.172,239 506.408,928	12.45
8	471.172,239 506.408,928	9	471.176,607 506.390,832	18.616
9	471.176,607 506.390,832	10	471.183,036 506.360,565	30.943
10	471.183,036 506.360,565	11	471.187,327 506.347,864	13.406
11	471.187,327 506.347,864	12	471.192,611 506.334,307	14.551
12	471.192,611 506.334,307	13	471.195,942 506.331,087	4.633
13	471.195,942 506.331,087	14	471.203,504 506.328,506	7.991
14	471.203,504 506.328,506	15	471.212,13 506.335,526	11.121
15	471.212,13 506.335,526	16	471.218,064 506.353,954	19.359
16	471.218,064 506.353,954	17	471.218,988 506.370,224	16.297
17	471.218,988 506.370,224	18	471.224,291 506.380,314	11.399
18	471.224,291 506.380,314	1	471.237,228 506.403,01	26.124

** Lungimile segmentelor sunt determinate în planul de proiecţie Stereo 70 şi sunt rotunjite la 1 milimetru.
*** Distanţa dintre puncte este formată din segmente cumulate ce sunt mai mici decât valoarea 1 milimetru.

Document care conține date cu caracter personal, protejat de prevederile Regulamentului (UE) nr. 679/2016 și Legii 190/2018

DATE DESPRE IMOBILUL NR. 4422

Oficiul de Cadastru şi Publicitate Imobiliară SIBIU
Biroul de Cadastru şi Publicitate Imobiliară Agnita

A. Partea I. Descrierea imobilului

TEREN Extravilan

Adresa: Jud. Sibiu

Nr. Crt	Nr cadastral Nr. topografic	Suprafaţa* (mp)	Observaţii / Referinţe
A1		900	Sector cadastral:5 Teren neimprejmuit;

B. Partea II. Proprietari şi acte

Inscrieri privitoare la dreptul de proprietate şi alte drepturi reale		Referinţe
/		
Act Administrativ nr. 259/8, din 19/05/1994 emis de CJPSDPAT (titlu de proprietate);		
B1	Intabulare, drept de PROPRIETATE, dobandit prin Reconstituire, cota actuala 1/1	A1
	1) **FLORIȚĂ IOAN** 2) **FLORIȚĂ EUGEN** 3) **COMĂNICI ELISABETA**, CNP NEIDENTIFICAT	
Act Administrativ nr. 18539/2, din 18/04/2024 emis de ORAȘUL AGNITA (ADEVERINȚĂ);		
B2	Se notează posesia faptică în favoarea lui COMANICI ELISABETA	A1
	1) **COMANICI ELISABETA**	

C. Partea III. SARCINI .

Inscrieri privind dezmembramintele dreptului de proprietate, drepturi reale de garanţie şi sarcini	Referinţe
NU SUNT	

Document care conține date cu caracter personal, protejat de prevederile Regulamentului (UE) nr. 679/2016 și Legii 190/2018

Anexa Nr. 1 La Partea I

Teren

Nr cadastral	Suprafaţa (mp)*	Observaţii / Referinţe
	900	

* Suprafaţa este determinată in planul de proiecţie Stereo 70.

DETALII LINIARE IMOBIL

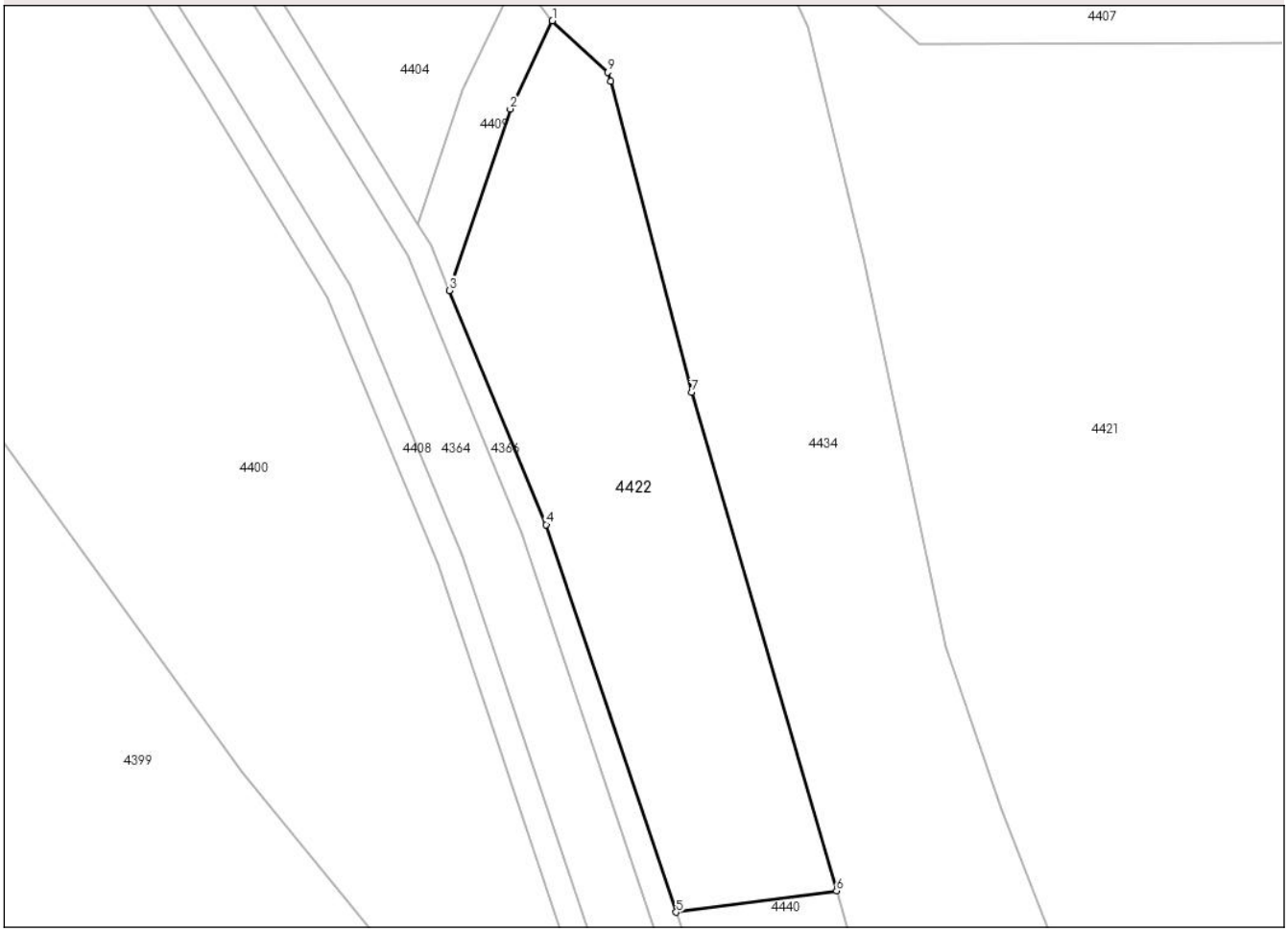

Date referitoare la teren

Crt	Categorie folosință	Intra vilan	Suprafaţa (mp)	Tarla	Parcelă	Nr. topo	Observaţii / Referinţe
1	faneata	NU	900	4	57/1	-	

Lungime Segmente
1) Valorile lungimilor segmentelor sunt obţinute din proiecţie în plan.

Punct început	X / Y	Punct sfârşit	X / Y	Lungime segment (** (m)
1	471.152,251 506.409,424	2	471.148,954 506.402,541	7.632
2	471.148,954 506.402,541	3	471.144,21 506.388,368	14.946
3	471.144,21 506.388,368	4	471.151,766 506.370,086	19.782
4	471.151,766 506.370,086	5	471.161,926 506.339,827	31.919
5	471.161,926 506.339,827	6	471.174,467 506.341,502	12.653

Document care conține date cu caracter personal, protejat de prevederile Regulamentului (UE) nr. 679/2016 și Legii 190/2018

Punct început	X / Y	Punct sfârşit	X / Y	Lungime segment (** (m)
6	471.174,467 506.341,502	7	471.163,118 506.380,412	40.531
7	471.163,118 506.380,412	8	471.156,801 506.404,702	25.099
8	471.156,801 506.404,702	9	471.156,587 506.405,406	0.735
9	471.156,587 506.405,406	1	471.152,251 506.409,424	5.912

** Lungimile segmentelor sunt determinate în planul de proiecţie Stereo 70 şi sunt rotunjite la 1 milimetru.
*** Distanţa dintre puncte este formată din segmente cumulate ce sunt mai mici decât valoarea 1 milimetru.

DATE DESPRE IMOBILUL NR. 4423

Oficiul de Cadastru şi Publicitate Imobiliară SIBIU
Biroul de Cadastru şi Publicitate Imobiliară Agnita

A. Partea I. Descrierea imobilului

TEREN Extravilan

Adresa: Jud. Sibiu

Nr. Crt	Nr cadastral Nr. topografic	Suprafaţa* (mp)	Observaţii / Referinţe
A1		895	Sector cadastral:5 Teren neimprejmuit;

B. Partea II. Proprietari şi acte

Inscrieri privitoare la dreptul de proprietate şi alte drepturi reale		Referinţe
/		
Act Normativ nr. 7, din 13/03/1996 emis de PARLAMENTUL ROMÂNIEI (lege);		
B1	Inscrierea provizorie, drept de PROPRIETATE, dobandit prin Lege, cota actuala 1/1	A1
	1) **ORAŞUL AGNITA**, CIF:4270716, PROPRIETAR NEIDENTIFICAT	

C. Partea III. SARCINI .

Inscrieri privind dezmembramintele dreptului de proprietate, drepturi reale de garanţie şi sarcini	Referinţe
NU SUNT	

Document care conține date cu caracter personal, protejat de prevederile Regulamentului (UE) nr. 679/2016 și Legii 190/2018

Anexa Nr. 1 La Partea I

Teren

Nr cadastral	Suprafaţa (mp)*	Observaţii / Referinţe
	895	

* Suprafaţa este determinată in planul de proiecţie Stereo 70.

DETALII LINIARE IMOBIL

Date referitoare la teren

Crt	Categorie folosință	Intra vilan	Suprafaţa (mp)	Tarla	Parcelă	Nr. topo	Observaţii / Referinţe
1	faneata	NU	895	4	60	-	

Lungime Segmente
1) Valorile lungimilor segmentelor sunt obţinute din proiecţie în plan.

Punct început	X / Y	Punct sfârşit	X / Y	Lungime segment (** (m)
1	471.284,993 506.436,871	2	471.276,91 506.432,031	9.421
2	471.276,91 506.432,031	3	471.279,982 506.425,625	7.105
3	471.279,982 506.425,625	4	471.244,953 506.399,392	43.764
4	471.244,953 506.399,392	5	471.232,157 506.377,053	25.744
5	471.232,157 506.377,053	6	471.227,52 506.356,076	21.483

Document care conține date cu caracter personal, protejat de prevederile Regulamentului (UE) nr. 679/2016 și Legii 190/2018

Punct început	X / Y	Punct sfârşit	X / Y	Lungime segment (** (m)
6	471.227,52 506.356,076	7	471.221,779 506.334,216	22.601
7	471.221,779 506.334,216	8	471.213,83 506.321,851	14.7
8	471.213,83 506.321,851	9	471.203,922 506.310,363	15.171
9	471.203,922 506.310,363	10	471.204,336 506.295,134	15.235
10	471.204,336 506.295,134	11	471.208,12 506.309,684	15.035
11	471.208,12 506.309,684	12	471.215,884 506.318,851	12.013
12	471.215,884 506.318,851	13	471.224,809 506.331,734	15.673
13	471.224,809 506.331,734	14	471.237,105 506.373,586	43.621
14	471.237,105 506.373,586	15	471.248,713 506.394,938	24.303
15	471.248,713 506.394,938	16	471.281,986 506.421,642	42.663
16	471.281,986 506.421,642	17	471.306,04 506.434,088	27.082
17	471.306,04 506.434,088	18	471.299,009 506.433,431	7.061
18	471.299,009 506.433,431	1	471.284,993 506.436,871	14.432

** Lungimile segmentelor sunt determinate în planul de proiecţie Stereo 70 şi sunt rotunjite la 1 milimetru.
*** Distanţa dintre puncte este formată din segmente cumulate ce sunt mai mici decât valoarea 1 milimetru.

Document care conține date cu caracter personal, protejat de prevederile Regulamentului (UE) nr. 679/2016 și Legii 190/2018

DATE DESPRE IMOBILUL NR. 4424

Oficiul de Cadastru şi Publicitate Imobiliară SIBIU
Biroul de Cadastru şi Publicitate Imobiliară Agnita

A. Partea I. Descrierea imobilului

TEREN Extravilan

Adresa: Jud. Sibiu

Nr. Crt	Nr cadastral Nr. topografic	Suprafaţa* (mp)	Observaţii / Referinţe
A1		1.744	Sector cadastral:5 Teren neimprejmuit;

B. Partea II. Proprietari şi acte

Inscrieri privitoare la dreptul de proprietate şi alte drepturi reale		Referinţe
/		
Act Administrativ nr. 226/8, din 16/05/1994 emis de CJPSDPAT (titlu de proprietate);		
B1	Intabulare, drept de PROPRIETATE, dobandit prin Reconstituire, cota actuala 1/1	A1
	1) **MICU MARIA**, CNP NEIDENTIFICAT	

C. Partea III. SARCINI .

Inscrieri privind dezmembramintele dreptului de proprietate, drepturi reale de garanţie şi sarcini	Referinţe
NU SUNT	

Document care conține date cu caracter personal, protejat de prevederile Regulamentului (UE) nr. 679/2016 și Legii 190/2018

Anexa Nr. 1 La Partea I

Teren

Nr cadastral	Suprafaţa (mp)*	Observaţii / Referinţe
	1.744	

* Suprafaţa este determinată in planul de proiecţie Stereo 70.

DETALII LINIARE IMOBIL

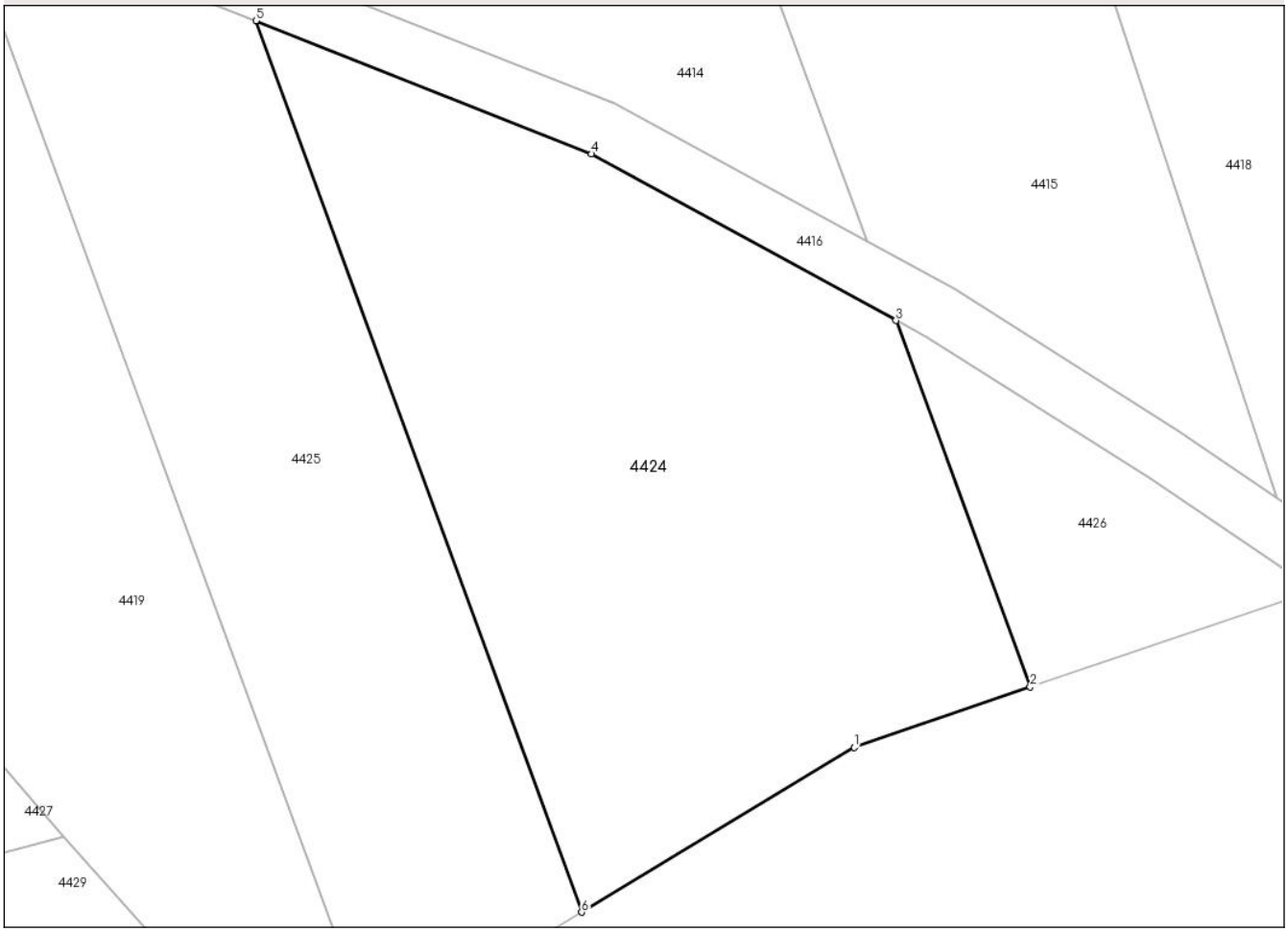

Date referitoare la teren

Crt	Categorie folosință	Intra vilan	Suprafaţa (mp)	Tarla	Parcelă	Nr. topo	Observaţii / Referinţe
1	arabil	NU	1.744	4	63/5/2	-	DIFERENȚA DE SUPRAFAȚĂ SE REGĂSEȘTE LA ID 4414, AFERENT PARCELEI NR. 63/5/1

Lungime Segmente
1) Valorile lungimilor segmentelor sunt obţinute din proiecţie în plan.

Punct început	X / Y	Punct sfârşit	X / Y	Lungime segment (** (m)
1	471.484,965 506.345,002	2	471.497,681 506.349,344	13.437
2	471.497,681 506.349,344	3	471.487,997 506.375,775	28.149
3	471.487,997 506.375,775	4	471.465,995 506.387,783	25.065
4	471.465,995 506.387,783	5	471.441,792 506.397,394	26.041
5	471.441,792 506.397,394	6	471.465,302 506.333,108	68.45

Document care conține date cu caracter personal, protejat de prevederile Regulamentului (UE) nr. 679/2016 și Legii 190/2018

Punct început	X / Y	Punct sfârşit	X / Y	Lungime segment (** (m)
6	471.465,302 506.333,108	1	471.484,965 506.345,002	22.98

** Lungimile segmentelor sunt determinate în planul de proiecţie Stereo 70 şi sunt rotunjite la 1 milimetru.
*** Distanţa dintre puncte este formată din segmente cumulate ce sunt mai mici decât valoarea 1 milimetru.

Document care conține date cu caracter personal, protejat de prevederile Regulamentului (UE) nr. 679/2016 și Legii 190/2018

DATE DESPRE IMOBILUL NR. 4425

Oficiul de Cadastru şi Publicitate Imobiliară SIBIU
Biroul de Cadastru şi Publicitate Imobiliară Agnita

A. Partea I. Descrierea imobilului

TEREN Extravilan

Adresa: Jud. Sibiu

Nr. Crt	Nr cadastral Nr. topografic	Suprafaţa* (mp)	Observaţii / Referinţe
A1		1.405	Sector cadastral:5 Teren neimprejmuit;

B. Partea II. Proprietari şi acte

Inscrieri privitoare la dreptul de proprietate şi alte drepturi reale		Referinţe
/		
Act Administrativ nr. 77/8, din 31/03/1994 emis de CJPSDPAT (titlu de proprietate);		
B1	Intabulare, drept de PROPRIETATE, dobandit prin Constituire, cota actuala 1/1	A1
	1) **PÎRVU ROZALIA**	

C. Partea III. SARCINI .

Inscrieri privind dezmembramintele dreptului de proprietate, drepturi reale de garanţie şi sarcini	Referinţe
NU SUNT	

Anexa Nr. 1 La Partea I

Teren

Nr cadastral	Suprafaţa (mp)*	Observaţii / Referinţe
	1.405	

* Suprafaţa este determinată in planul de proiecţie Stereo 70.

DETALII LINIARE IMOBIL

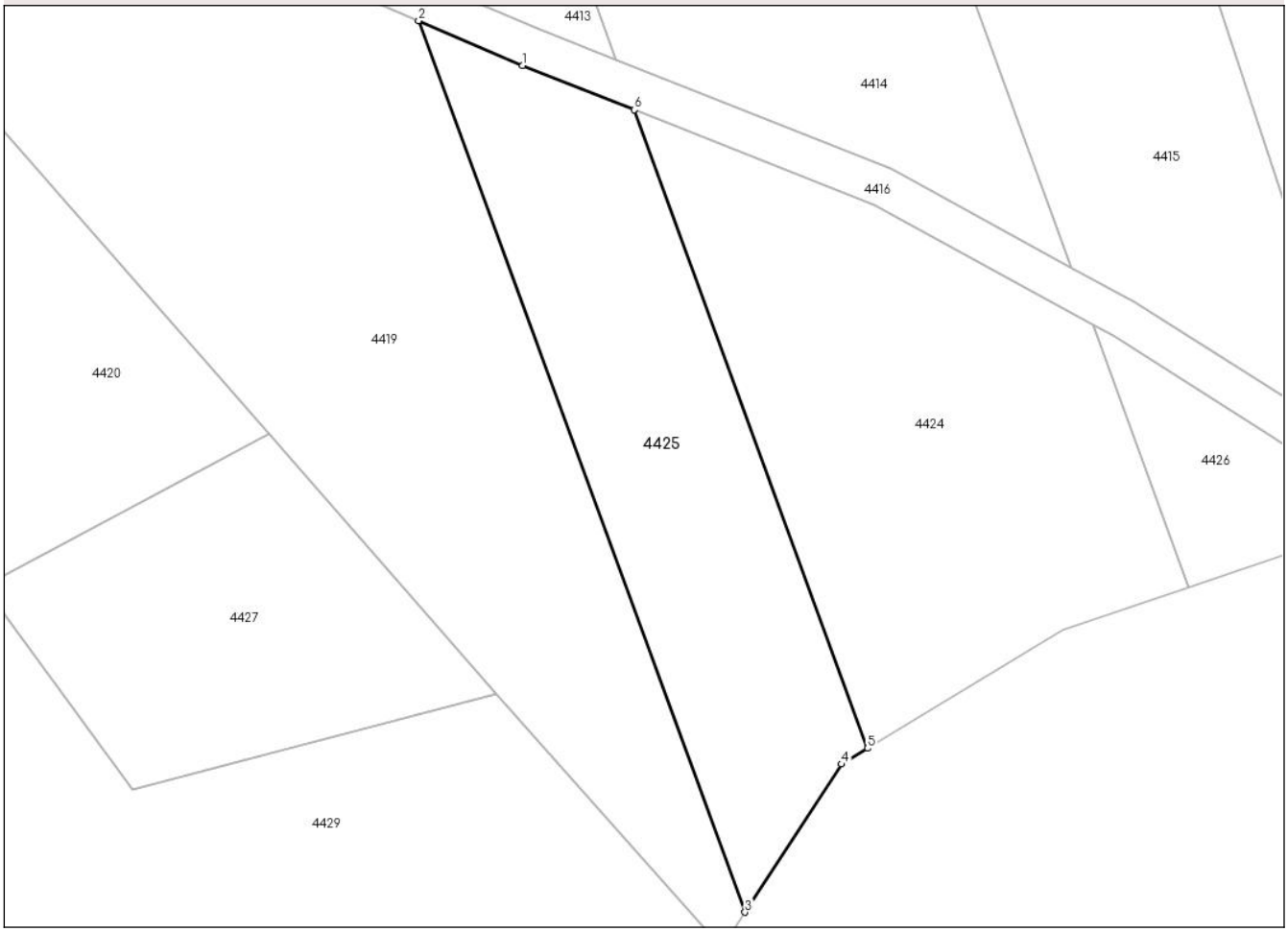

Date referitoare la teren

Crt	Categorie folosință	Intra vilan	Suprafaţa (mp)	Tarla	Parcelă	Nr. topo	Observaţii / Referinţe
1	arabil	NU	1.405	4	63/6/2	-	DIFERENȚA DE SUPRAFAȚĂ SE REGĂSEȘTE LA ID 4413 , AFERENT PARCELEI NR. 63/6/1

Lungime Segmente
1) Valorile lungimilor segmentelor sunt obţinute din proiecţie în plan.

Punct început	X / Y	Punct sfârşit	X / Y	Lungime segment (** (m)
1	471.430,548 506.401,858	2	471.420,056 506.406,363	11.418
2	471.420,056 506.406,363	3	471.452,955 506.316,604	95.598
3	471.452,955 506.316,604	4	471.462,67 506.331,515	17.797
4	471.462,67 506.331,515	5	471.465,302 506.333,108	3.077
5	471.465,302 506.333,108	6	471.441,792 506.397,394	68.45

Document care conține date cu caracter personal, protejat de prevederile Regulamentului (UE) nr. 679/2016 și Legii 190/2018

Punct început	X / Y	Punct sfârşit	X / Y	Lungime segment (** (m)
6	471.441,792 506.397,394	1	471.430,548 506.401,858	12.098

** Lungimile segmentelor sunt determinate în planul de proiecţie Stereo 70 şi sunt rotunjite la 1 milimetru.
*** Distanţa dintre puncte este formată din segmente cumulate ce sunt mai mici decât valoarea 1 milimetru.

Document care conține date cu caracter personal, protejat de prevederile Regulamentului (UE) nr. 679/2016 și Legii 190/2018

DATE DESPRE IMOBILUL NR. 4426

Oficiul de Cadastru şi Publicitate Imobiliară SIBIU
Biroul de Cadastru şi Publicitate Imobiliară Agnita

A. Partea I. Descrierea imobilului

TEREN Extravilan

Adresa: Jud. Sibiu

Nr. Crt	Nr cadastral Nr. topografic	Suprafaţa* (mp)	Observaţii / Referinţe
A1		312	Sector cadastral:5 Teren neimprejmuit;

B. Partea II. Proprietari şi acte

Inscrieri privitoare la dreptul de proprietate şi alte drepturi reale		Referinţe
/		
Act Administrativ nr. 73/8, din 31/03/1994 emis de CJPSDPAT (titlu de proprietate);		
B1	Intabulare, drept de PROPRIETATE, dobandit prin Constituire, cota actuala 1/1	A1
	1) **MICU EUGENIA**, CNP NEIDENTIFICAT	

C. Partea III. SARCINI .

Inscrieri privind dezmembramintele dreptului de proprietate, drepturi reale de garanţie şi sarcini	Referinţe
NU SUNT	

Document care conține date cu caracter personal, protejat de prevederile Regulamentului (UE) nr. 679/2016 și Legii 190/2018

Anexa Nr. 1 La Partea I

Teren

Nr cadastral	Suprafaţa (mp)*	Observaţii / Referinţe
	312	

* Suprafaţa este determinată in planul de proiecţie Stereo 70.

DETALII LINIARE IMOBIL

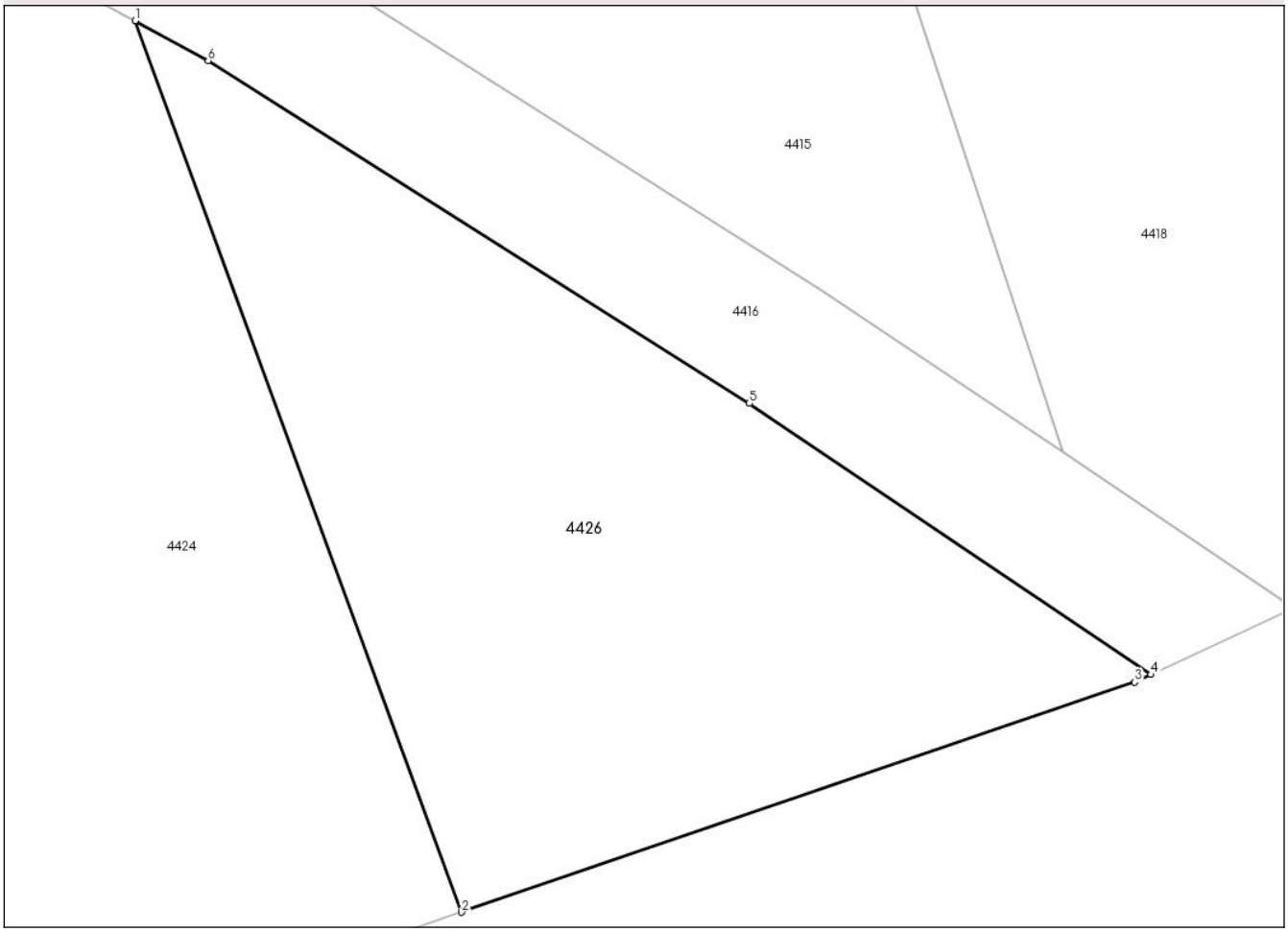

Date referitoare la teren

Crt	Categorie folosință	Intra vilan	Suprafaţa (mp)	Tarla	Parcelă	Nr. topo	Observaţii / Referinţe
1	arabil	NU	312	4	63/4/2	-	DIFERENȚA DE SUPRAFAȚĂ SE REGĂSEȘTE LA ID 4415 , AFERENT PARCELEI NR. 63/4/1

Lungime Segmente
1) Valorile lungimilor segmentelor sunt obţinute din proiecţie în plan.

Punct început	X / Y	Punct sfârşit	X / Y	Lungime segment (** (m)
1	471.487,997 506.375,775	2	471.497,681 506.349,344	28.149
2	471.497,681 506.349,344	3	471.517,664 506.356,168	21.116
3	471.517,664 506.356,168	4	471.518,142 506.356,39	0.527
4	471.518,142 506.356,39	5	471.506,22 506.364,428	14.378
5	471.506,22 506.364,428	6	471.490,163 506.374,592	19.004

Document care conține date cu caracter personal, protejat de prevederile Regulamentului (UE) nr. 679/2016 și Legii 190/2018

Punct început	X / Y	Punct sfârşit	X / Y	Lungime segment (** (m)
6	471.490,163 506.374,592	1	471.487,997 506.375,775	2.468

** Lungimile segmentelor sunt determinate în planul de proiecţie Stereo 70 şi sunt rotunjite la 1 milimetru.
*** Distanţa dintre puncte este formată din segmente cumulate ce sunt mai mici decât valoarea 1 milimetru.

Document care conține date cu caracter personal, protejat de prevederile Regulamentului (UE) nr. 679/2016 și Legii 190/2018

DATE DESPRE IMOBILUL NR. 4427

Oficiul de Cadastru şi Publicitate Imobiliară SIBIU
Biroul de Cadastru şi Publicitate Imobiliară Agnita

A. Partea I. Descrierea imobilului

TEREN Extravilan

Adresa: Jud. Sibiu

Nr. Crt	Nr cadastral Nr. topografic	Suprafaţa* (mp)	Observaţii / Referinţe
A1		1.000	Sector cadastral:5 Teren neimprejmuit;

B. Partea II. Proprietari şi acte

Inscrieri privitoare la dreptul de proprietate şi alte drepturi reale		Referinţe
/		
Act Notarial nr. 287, din 24/02/2022 emis de NP BARBU LENUȚA (act de partaj);		
B1	Intabulare, drept de PROPRIETATE, dobandit prin Conventie, cota actuala 1/1	A1
	1) **BOBAR NICOLAE**	

C. Partea III. SARCINI .

Inscrieri privind dezmembramintele dreptului de proprietate, drepturi reale de garanţie şi sarcini	Referinţe
NU SUNT	

Document care conține date cu caracter personal, protejat de prevederile Regulamentului (UE) nr. 679/2016 și Legii 190/2018

Anexa Nr. 1 La Partea I

Teren

Nr cadastral	Suprafaţa (mp)*	Observaţii / Referinţe
	1.000	

* Suprafaţa este determinată in planul de proiecţie Stereo 70.

DETALII LINIARE IMOBIL

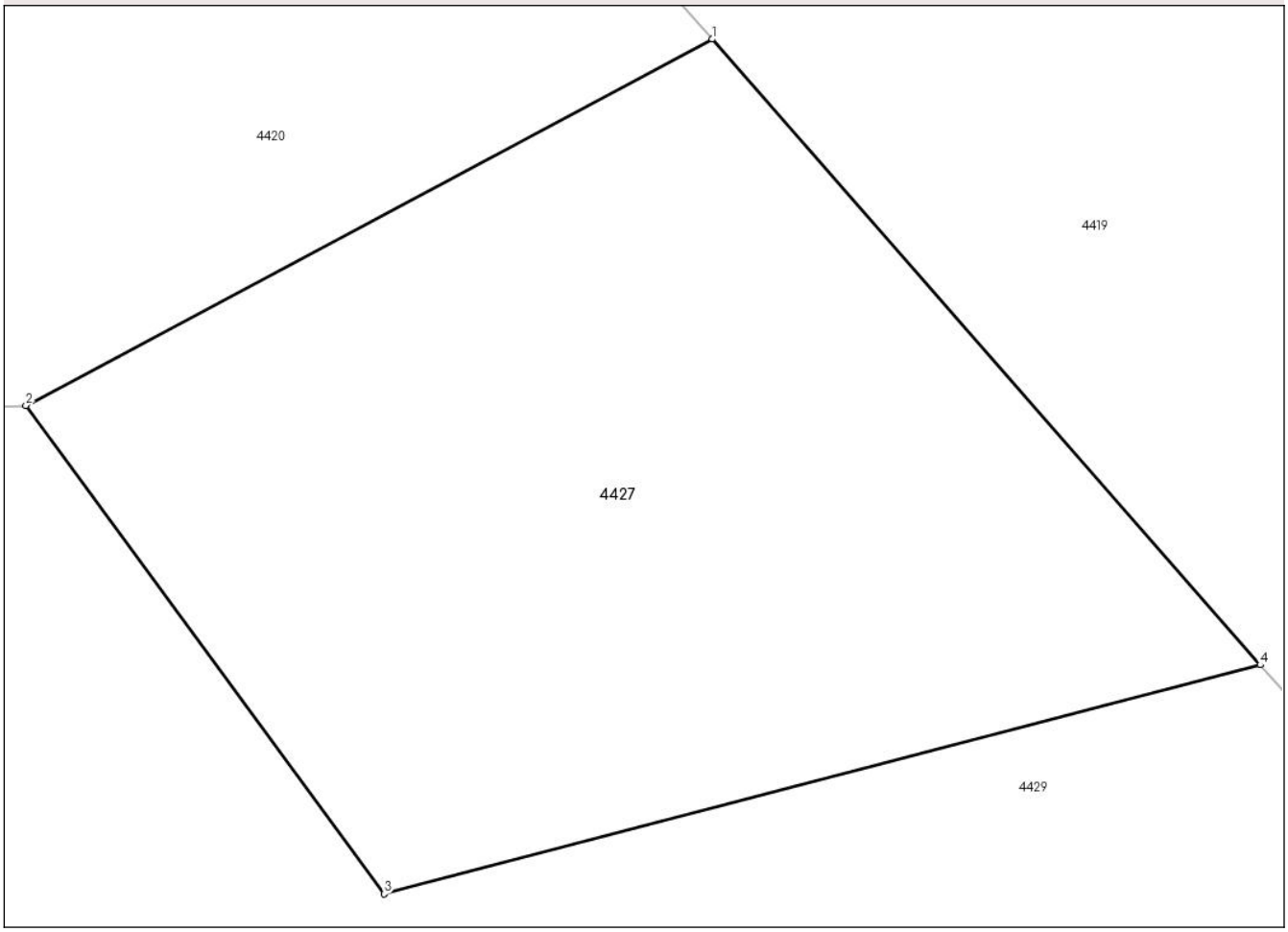

Date referitoare la teren

Crt	Categorie folosință	Intra vilan	Suprafaţa (mp)	Tarla	Parcelă	Nr. topo	Observaţii / Referinţe
1	faneata	NU	1.000	4	59/10	-	

Lungime Segmente
1) Valorile lungimilor segmentelor sunt obţinute din proiecţie în plan.

Punct început	X / Y	Punct sfârşit	X / Y	Lungime segment (** (m)
1	471.404,962 506.364,752	2	471.376,206 506.349,42	32.588
2	471.376,206 506.349,42	3	471.391,214 506.328,974	25.364
3	471.391,214 506.328,974	4	471.427,934 506.338,556	37.949
4	471.427,934 506.338,556	1	471.404,962 506.364,752	34.842

**** Lungimile segmentelor sunt determinate în planul de proiecţie Stereo 70 şi sunt rotunjite la 1 milimetru.**

Document care conține date cu caracter personal, protejat de prevederile Regulamentului (UE) nr. 679/2016 și Legii 190/2018

***** Distanţa dintre puncte este formată din segmente cumulate ce sunt mai mici decât valoarea 1 milimetru.**

Document care conține date cu caracter personal, protejat de prevederile Regulamentului (UE) nr. 679/2016 și Legii 190/2018

DATE DESPRE IMOBILUL NR. 4428

Oficiul de Cadastru şi Publicitate Imobiliară SIBIU
Biroul de Cadastru şi Publicitate Imobiliară Agnita

A. Partea I. Descrierea imobilului

TEREN Extravilan

Adresa: Jud. Sibiu

Nr. Crt	Nr cadastral Nr. topografic	Suprafaţa* (mp)	Observaţii / Referinţe
A1	106041	21.300	Sector cadastral:5 Teren neimprejmuit;

B. Partea II. Proprietari şi acte

Inscrieri privitoare la dreptul de proprietate şi alte drepturi reale		Referinţe
15341 / 31/10/2018		
Act Administrativ nr. TP nr. 176/8, din 21/04/1994 emis de CJSDPT SIBIU (documentație cadastrală recepționată de OCPI Sibiu);		
B1	Se deschide cartea funciară nr. 106041 UAT AGNITA pentru imobilul cu nr. cadastral 106041 (parcela nr. 65/1 - arabil) ca urmare a recepței documentației cadastrale	A1
8208 / 21/06/2019		
Act Notarial nr. 859, din 20/06/2019 emis de NP Lohan Florentina Georgeta;		
B4	Intabulare, drept de PROPRIETATE, cumpărare, dobandit prin Conventie, cota actuala 1/1	A1
	1) **GULL LIANE**, și soțul 2) **GULL UDO**, - bun comun	

C. Partea III. SARCINI .

Inscrieri privind dezmembramintele dreptului de proprietate, drepturi reale de garanţie şi sarcini	Referinţe
NU SUNT	

Anexa Nr. 1 La Partea I

Teren

Nr cadastral	Suprafaţa (mp)*	Observaţii / Referinţe
106041	21.300	

* Suprafaţa este determinată in planul de proiecţie Stereo 70.

DETALII LINIARE IMOBIL

Date referitoare la teren

Crt	Categorie folosință	Intra vilan	Suprafaţa (mp)	Tarla	Parcelă	Nr. topo	Observaţii / Referinţe
1	arabil	NU	21.300	4	65/1	-	

Lungime Segmente

1) Valorile lungimilor segmentelor sunt obţinute din proiecţie în plan.

Punct început	X / Y	Punct sfârşit	X / Y	Lungime segment (** (m)
1	471.317,426 506.413,336	2	471.306,04 506.434,088	23.67
3	471.281,986 506.421,642	4	471.248,713 506.394,938	42.663
5	471.237,105 506.373,586	6	471.224,809 506.331,734	43.621
7	471.215,884 506.318,851	8	471.208,12 506.309,684	12.013
9	471.204,336 506.295,134	10	471.206,652 506.281,935	13.401

Punct început	X / Y	Punct sfârşit	X / Y	Lungime segment (** (m)
2	471.306,04 506.434,088	3	471.281,986 506.421,642	27.082
4	471.248,713 506.394,938	5	471.237,105 506.373,586	24.303
6	471.224,809 506.331,734	7	471.215,884 506.318,851	15.673
8	471.208,12 506.309,684	9	471.204,336 506.295,134	15.035
10	471.206,652 506.281,935	11	471.215,001 506.261,187	22.365

Document care conține date cu caracter personal, protejat de prevederile Regulamentului (UE) nr. 679/2016 și Legii 190/2018

Punct început	X / Y	Punct sfârşit	X / Y	Lungime segment (** (m)
11	471.215,001 506.261,187	12	471.224,534 506.232,567	30.165
13	471.226,653 506.212,43	14	471.226,868 506.208,722	3.714
15	471.277,186 506.206,276	16	471.279,511 506.262,926	56.699
17	471.284,775 506.261,538	18	471.282,974 506.206,085	55.483
19	471.340,6 506.203,343	20	471.341,931 506.224,405	21.105
21	471.334,772 506.239,871	22	471.321,196 506.242,191	13.773
23	471.308,047 506.252,583	24	471.308,769 506.270,076	17.508
25	471.315,831 506.276,474	26	471.333,53 506.278,963	17.873
27	471.330,334 506.347,264	28	471.327,478 506.374,982	27.865

Punct început	X / Y	Punct sfârşit	X / Y	Lungime segment (** (m)
12	471.224,534 506.232,567	13	471.226,653 506.212,43	20.249
14	471.226,868 506.208,722	15	471.277,186 506.206,276	50.377
16	471.279,511 506.262,926	17	471.284,775 506.261,538	5.444
18	471.282,974 506.206,085	19	471.340,6 506.203,343	57.691
20	471.341,931 506.224,405	21	471.334,772 506.239,871	17.042
22	471.321,196 506.242,191	23	471.308,047 506.252,583	16.76
24	471.308,769 506.270,076	25	471.315,831 506.276,474	9.529
26	471.333,53 506.278,963	27	471.330,334 506.347,264	68.375
28	471.327,478 506.374,982	1	471.317,426 506.413,336	39.65

** Lungimile segmentelor sunt determinate în planul de proiecţie Stereo 70 şi sunt rotunjite la 1 milimetru.
*** Distanţa dintre puncte este formată din segmente cumulate ce sunt mai mici decât valoarea 1 milimetru.

Document care conține date cu caracter personal, protejat de prevederile Regulamentului (UE) nr. 679/2016 și Legii 190/2018

DATE DESPRE IMOBILUL NR. 4429

Oficiul de Cadastru şi Publicitate Imobiliară SIBIU
Biroul de Cadastru şi Publicitate Imobiliară Agnita

A. Partea I. Descrierea imobilului

TEREN Extravilan

Adresa: Jud. Sibiu

Nr. Crt	Nr cadastral Nr. topografic	Suprafaţa* (mp)	Observaţii / Referinţe
A1		8.100	Sector cadastral:5 Teren neimprejmuit;

B. Partea II. Proprietari şi acte

Inscrieri privitoare la dreptul de proprietate şi alte drepturi reale		Referinţe
/		
Act Notarial nr. 287, din 24/02/2022 emis de NP BARBU LENUȚA (act de partaj);		
B1	Intabulare, drept de PROPRIETATE, dobandit prin Conventie, cota actuala 1/1	A1
	1) **DRĂGOIU ELENA**	

C. Partea III. SARCINI .

Inscrieri privind dezmembramintele dreptului de proprietate, drepturi reale de garanţie şi sarcini	Referinţe
NU SUNT	

Anexa Nr. 1 La Partea I

Teren

Nr cadastral	Suprafaţa (mp)*	Observaţii / Referinţe
	8.100	

* Suprafaţa este determinată in planul de proiecţie Stereo 70.

DETALII LINIARE IMOBIL

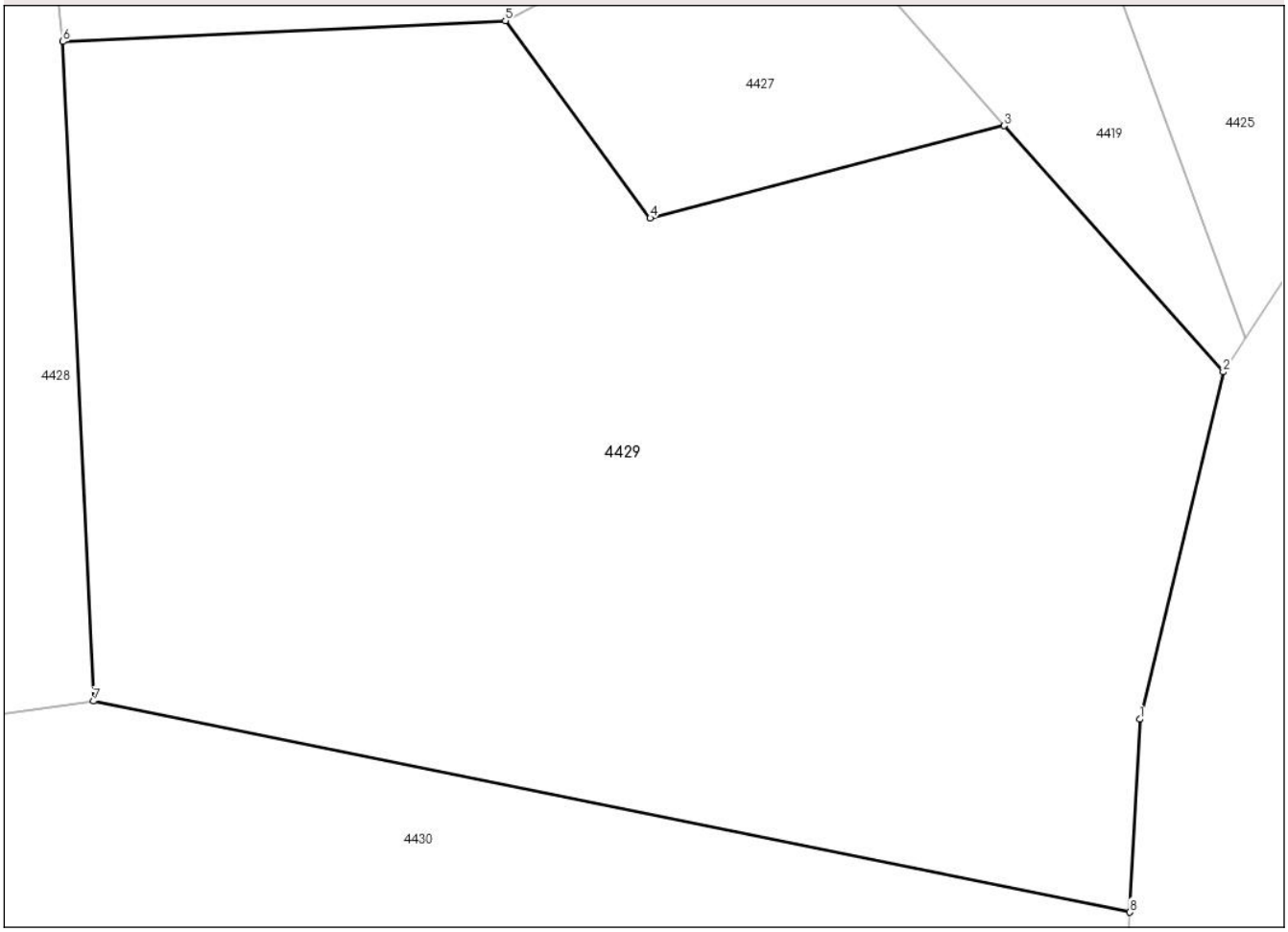

Date referitoare la teren

Crt	Categorie folosință	Intra vilan	Suprafaţa (mp)	Tarla	Parcelă	Nr. topo	Observaţii / Referinţe
1	faneata	NU	8.100	4	59/8/1	-	

Lungime Segmente
1) Valorile lungimilor segmentelor sunt obţinute din proiecţie în plan.

Punct început	X / Y	Punct sfârşit	X / Y	Lungime segment (** (m)
1	471.441,984 506.277,084	2	471.450,636 506.313,045	36.987
2	471.450,636 506.313,045	3	471.427,934 506.338,556	34.149
3	471.427,934 506.338,556	4	471.391,214 506.328,974	37.949
4	471.391,214 506.328,974	5	471.376,206 506.349,42	25.364
5	471.376,206 506.349,42	6	471.330,334 506.347,264	45.923

Document care conține date cu caracter personal, protejat de prevederile Regulamentului (UE) nr. 679/2016 și Legii 190/2018

Punct început	X / Y	Punct sfârşit	X / Y	Lungime segment (** (m)
6	471.330,334 506.347,264	7	471.333,53 506.278,963	68.375
7	471.333,53 506.278,963	8	471.440,94 506.257,104	109.612
8	471.440,94 506.257,104	1	471.441,984 506.277,084	20.007

** Lungimile segmentelor sunt determinate în planul de proiecţie Stereo 70 şi sunt rotunjite la 1 milimetru.
*** Distanţa dintre puncte este formată din segmente cumulate ce sunt mai mici decât valoarea 1 milimetru.

Document care conține date cu caracter personal, protejat de prevederile Regulamentului (UE) nr. 679/2016 și Legii 190/2018

DATE DESPRE IMOBILUL NR. 4430

Oficiul de Cadastru şi Publicitate Imobiliară SIBIU
Biroul de Cadastru şi Publicitate Imobiliară Agnita

A. Partea I. Descrierea imobilului

TEREN Extravilan

Adresa: Jud. Sibiu

Nr. Crt	Nr cadastral Nr. topografic	Suprafaţa* (mp)	Observaţii / Referinţe
A1		5.500	Sector cadastral:5 Teren neimprejmuit;

B. Partea II. Proprietari şi acte

Inscrieri privitoare la dreptul de proprietate şi alte drepturi reale		Referinţe
/		
Act Notarial nr. 287, din 24/02/2022 emis de NP BARBU LENUȚA (act de partaj);		
B1	Intabulare, drept de PROPRIETATE, dobandit prin Conventie, cota actuala 1/1	A1
	1) **DRĂGOIU ELENA**	

C. Partea III. SARCINI .

Inscrieri privind dezmembramintele dreptului de proprietate, drepturi reale de garanţie şi sarcini	Referinţe
NU SUNT	

Anexa Nr. 1 La Partea I

Teren

Nr cadastral	Suprafaţa (mp)*	Observaţii / Referinţe
	5.500	

* Suprafaţa este determinată in planul de proiecţie Stereo 70.

DETALII LINIARE IMOBIL

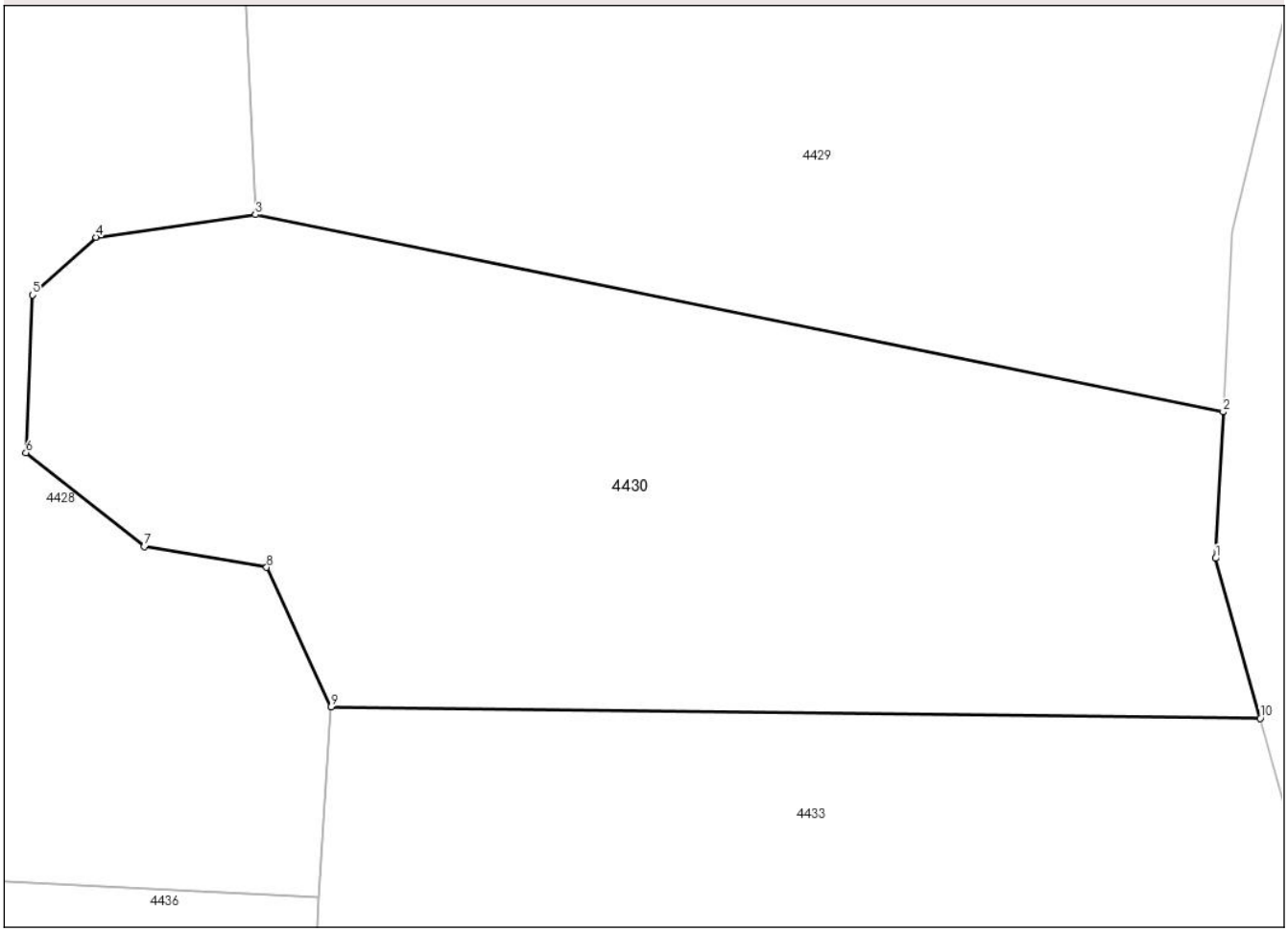

Date referitoare la teren

Crt	Categorie folosință	Intra vilan	Suprafaţa (mp)	Tarla	Parcelă	Nr. topo	Observaţii / Referinţe
1	faneata	NU	5.500	4	59/8/2	-	

Lungime Segmente
1) Valorile lungimilor segmentelor sunt obţinute din proiecţie în plan.

Punct început	X / Y	Punct sfârşit	X / Y	Lungime segment (** (m)
1	471.440,092 506.240,861	2	471.440,94 506.257,104	16.265
2	471.440,94 506.257,104	3	471.333,53 506.278,963	109.612
3	471.333,53 506.278,963	4	471.315,831 506.276,474	17.873
4	471.315,831 506.276,474	5	471.308,769 506.270,076	9.529
5	471.308,769 506.270,076	6	471.308,047 506.252,583	17.508

Document care conține date cu caracter personal, protejat de prevederile Regulamentului (UE) nr. 679/2016 și Legii 190/2018

Punct început	X / Y	Punct sfârşit	X / Y	Lungime segment (** (m)
6	471.308,047 506.252,583	7	471.321,196 506.242,191	16.76
7	471.321,196 506.242,191	8	471.334,772 506.239,871	13.773
8	471.334,772 506.239,871	9	471.341,931 506.224,405	17.042
9	471.341,931 506.224,405	10	471.445,059 506.223,146	103.135
10	471.445,059 506.223,146	1	471.440,092 506.240,861	18.398

** Lungimile segmentelor sunt determinate în planul de proiecţie Stereo 70 şi sunt rotunjite la 1 milimetru.
*** Distanţa dintre puncte este formată din segmente cumulate ce sunt mai mici decât valoarea 1 milimetru.

Document care conține date cu caracter personal, protejat de prevederile Regulamentului (UE) nr. 679/2016 și Legii 190/2018

DATE DESPRE IMOBILUL NR. 4431

Oficiul de Cadastru şi Publicitate Imobiliară SIBIU
Biroul de Cadastru şi Publicitate Imobiliară Agnita

A. Partea I. Descrierea imobilului

TEREN Extravilan

Adresa: Jud. Sibiu

Nr. Crt	Nr cadastral Nr. topografic	Suprafaţa* (mp)	Observaţii / Referinţe
A1		500	Sector cadastral:5 Teren neimprejmuit;

B. Partea II. Proprietari şi acte

Inscrieri privitoare la dreptul de proprietate şi alte drepturi reale		Referinţe
/		
Act Normativ nr. 7, din 13/03/1996 emis de PARLAMENTUL ROMÂNIEI (lege);		
B1	Inscrierea provizorie, drept de PROPRIETATE, dobandit prin Lege, cota actuala 1/1	A1
	1) **ORAŞUL AGNITA**, CIF:4270716, PROPRIETAR NEIDENTIFICAT	

C. Partea III. SARCINI .

Inscrieri privind dezmembramintele dreptului de proprietate, drepturi reale de garanţie şi sarcini	Referinţe
NU SUNT	

Document care conține date cu caracter personal, protejat de prevederile Regulamentului (UE) nr. 679/2016 și Legii 190/2018

Anexa Nr. 1 La Partea I

Teren

Nr cadastral	Suprafaţa (mp)*	Observaţii / Referinţe
	500	

* Suprafaţa este determinată in planul de proiecţie Stereo 70.

DETALII LINIARE IMOBIL



Date referitoare la teren

Crt	Categorie folosință	Intra vilan	Suprafaţa (mp)	Tarla	Parcelă	Nr. topo	Observaţii / Referinţe
1	padure	NU	500	4	59/6	-	TUFĂRIȘ

Lungime Segmente
1) Valorile lungimilor segmentelor sunt obţinute din proiecţie în plan.

Punct început	X / Y	Punct sfârşit	X / Y	Lungime segment (** (m)
1	471.497,364 506.247,56	2	471.491,913 506.254,525	8.844
2	471.491,913 506.254,525	3	471.477,376 506.248,029	15.922
3	471.477,376 506.248,029	4	471.487,412 506.247,809	10.038
4	471.487,412 506.247,809	5	471.498,734 506.237,08	15.598
5	471.498,734 506.237,08	6	471.504,47 506.228,418	10.389

Document care conține date cu caracter personal, protejat de prevederile Regulamentului (UE) nr. 679/2016 și Legii 190/2018

Punct început	X / Y	Punct sfârşit	X / Y	Lungime segment (** (m)
6	471.504,47 506.228,418	7	471.518,791 506.199,708	32.085
7	471.518,791 506.199,708	8	471.528,439 506.185,022	17.571
8	471.528,439 506.185,022	9	471.537,935 506.179,537	10.966
9	471.537,935 506.179,537	10	471.524,088 506.200,583	25.193
10	471.524,088 506.200,583	11	471.510,376 506.230,644	33.041
11	471.510,376 506.230,644	1	471.497,364 506.247,56	21.342

** Lungimile segmentelor sunt determinate în planul de proiecţie Stereo 70 şi sunt rotunjite la 1 milimetru.
*** Distanţa dintre puncte este formată din segmente cumulate ce sunt mai mici decât valoarea 1 milimetru.

Document care conține date cu caracter personal, protejat de prevederile Regulamentului (UE) nr. 679/2016 și Legii 190/2018

DATE DESPRE IMOBILUL NR. 4432

Oficiul de Cadastru şi Publicitate Imobiliară SIBIU
Biroul de Cadastru şi Publicitate Imobiliară Agnita

A. Partea I. Descrierea imobilului

TEREN Extravilan

Adresa: Jud. Sibiu

Nr. Crt	Nr cadastral Nr. topografic	Suprafaţa* (mp)	Observaţii / Referinţe
A1		5.000	Sector cadastral:5 Teren neimprejmuit;

B. Partea II. Proprietari şi acte

Inscrieri privitoare la dreptul de proprietate şi alte drepturi reale		Referinţe
/		
Act Normativ nr. 7, din 13/03/1996 emis de PARLAMENTUL ROMÂNIEI (lege);		
B1	Inscrierea provizorie, drept de PROPRIETATE, dobandit prin Lege, cota actuala 1/1	A1
	1) **ORAŞUL AGNITA**, CIF:4270716, PROPRIETAR NEIDENTIFICAT	

C. Partea III. SARCINI .

Inscrieri privind dezmembramintele dreptului de proprietate, drepturi reale de garanţie şi sarcini	Referinţe
NU SUNT	

Document care conține date cu caracter personal, protejat de prevederile Regulamentului (UE) nr. 679/2016 și Legii 190/2018

Anexa Nr. 1 La Partea I

Teren

Nr cadastral	Suprafaţa (mp)*	Observaţii / Referinţe
	5.000	

* Suprafaţa este determinată in planul de proiecţie Stereo 70.

DETALII LINIARE IMOBIL

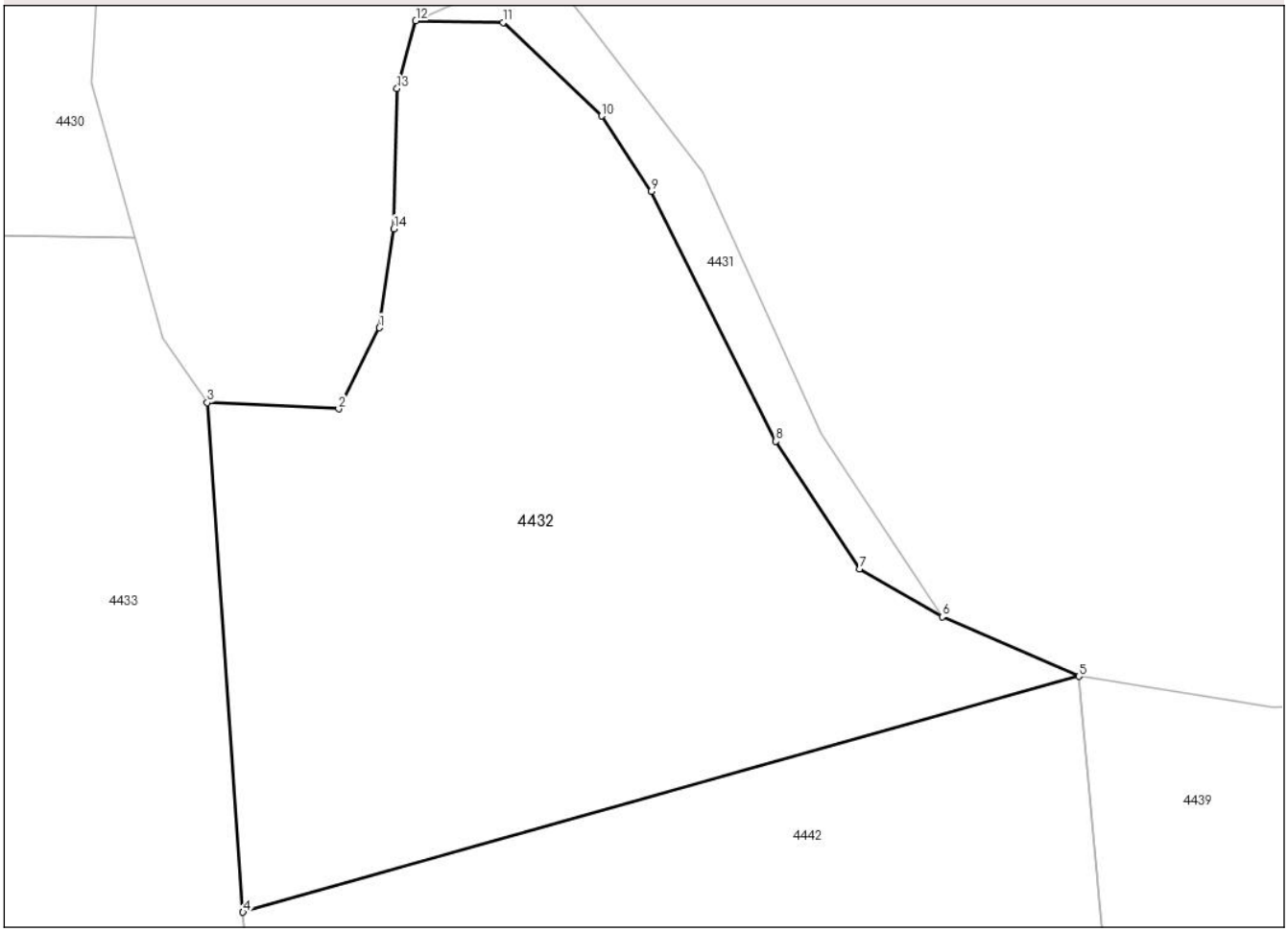

Date referitoare la teren

Crt	Categorie folosință	Intra vilan	Suprafaţa (mp)	Tarla	Parcelă	Nr. topo	Observaţii / Referinţe
1	faneata	NU	5.000	4	59/5/2	-	

Lungime Segmente
1) Valorile lungimilor segmentelor sunt obţinute din proiecţie în plan.

Punct început	X / Y	Punct sfârşit	X / Y	Lungime segment (** (m)
1	471.473,16 506.212,741	2	471.468,5 506.203,421	10.42
2	471.468,5 506.203,421	3	471.453,383 506.204,14	15.134
3	471.453,383 506.204,14	4	471.457,502 506.145,577	58.708
4	471.457,502 506.145,577	5	471.553,655 506.172,677	99.899
5	471.553,655 506.172,677	6	471.537,935 506.179,537	17.152

Document care conține date cu caracter personal, protejat de prevederile Regulamentului (UE) nr. 679/2016 și Legii 190/2018

Punct început	X / Y	Punct sfârşit	X / Y	Lungime segment (** (m)
6	471.537,935 506.179,537	7	471.528,439 506.185,022	10.966
7	471.528,439 506.185,022	8	471.518,791 506.199,708	17.571
8	471.518,791 506.199,708	9	471.504,47 506.228,418	32.085
9	471.504,47 506.228,418	10	471.498,734 506.237,08	10.389
10	471.498,734 506.237,08	11	471.487,412 506.247,809	15.598
11	471.487,412 506.247,809	12	471.477,376 506.248,029	10.038
12	471.477,376 506.248,029	13	471.475,208 506.240,225	8.1
13	471.475,208 506.240,225	14	471.474,845 506.224,115	16.114
14	471.474,845 506.224,115	1	471.473,16 506.212,741	11.498

** Lungimile segmentelor sunt determinate în planul de proiecţie Stereo 70 şi sunt rotunjite la 1 milimetru.
*** Distanţa dintre puncte este formată din segmente cumulate ce sunt mai mici decât valoarea 1 milimetru.

Document care conține date cu caracter personal, protejat de prevederile Regulamentului (UE) nr. 679/2016 și Legii 190/2018

DATE DESPRE IMOBILUL NR. 4433

Oficiul de Cadastru şi Publicitate Imobiliară SIBIU
Biroul de Cadastru şi Publicitate Imobiliară Agnita

A. Partea I. Descrierea imobilului

TEREN Extravilan

Adresa: Jud. Sibiu

Nr. Crt	Nr cadastral Nr. topografic	Suprafaţa* (mp)	Observaţii / Referinţe
A1		11.000	Sector cadastral:5 Teren neimprejmuit;

B. Partea II. Proprietari şi acte

Inscrieri privitoare la dreptul de proprietate şi alte drepturi reale		Referinţe
/		
Act Administrativ nr. 256/8, din 19/05/1994 emis de CJPSDPAT (titlu de proprietate);		
B1	Intabulare, drept de PROPRIETATE, dobandit prin Reconstituire, cota actuala 1/1	A1
	1) **MOLDOVAN VERCINIA**, CNP NEIDENTIFICAT 2) **ZĂMĂCĂU ANA**, CNP NEIDENTIFICAT 3) **PASCU IOAN**, CNP NEIDENTIFICAT 4) **PASCU NICOLAE**, CNP NEIDENTIFICAT 5) **ZLATEA EUGENIA**, CNP NEIDENTIFICAT 6) **MITRUŢ VICTORIA**, CNP NEIDENTIFICAT	

C. Partea III. SARCINI .

Inscrieri privind dezmembramintele dreptului de proprietate, drepturi reale de garanţie şi sarcini	Referinţe
NU SUNT	

Anexa Nr. 1 La Partea I

Teren

Nr cadastral	Suprafaţa (mp)*	Observaţii / Referinţe
	11.000	

* Suprafaţa este determinată in planul de proiecţie Stereo 70.

DETALII LINIARE IMOBIL



Date referitoare la teren

Crt	Categorie folosință	Intra vilan	Suprafaţa (mp)	Tarla	Parcelă	Nr. topo	Observaţii / Referinţe
1	faneata	NU	11.000	4	59/7	-	

Lungime Segmente
1) Valorile lungimilor segmentelor sunt obţinute din proiecţie în plan.

Punct început	X / Y	Punct sfârşit	X / Y	Lungime segment (** (m)
1	471.341,931 506.224,405	2	471.340,6 506.203,343	21.105
2	471.340,6 506.203,343	3	471.340,009 506.193,988	9.373
3	471.340,009 506.193,988	4	471.344,2 506.123,845	70.269
4	471.344,2 506.123,845	5	471.458,56 506.128,693	114.463
5	471.458,56 506.128,693	6	471.457,502 506.145,577	16.917

Document care conține date cu caracter personal, protejat de prevederile Regulamentului (UE) nr. 679/2016 și Legii 190/2018

Punct început	X / Y	Punct sfârşit	X / Y	Lungime segment (** (m)
6	471.457,502 506.145,577	7	471.453,383 506.204,14	58.708
7	471.453,383 506.204,14	8	471.448,295 506.211,603	9.032
8	471.448,295 506.211,603	9	471.445,059 506.223,146	11.988
9	471.445,059 506.223,146	1	471.341,931 506.224,405	103.135

** Lungimile segmentelor sunt determinate în planul de proiecţie Stereo 70 şi sunt rotunjite la 1 milimetru.
*** Distanţa dintre puncte este formată din segmente cumulate ce sunt mai mici decât valoarea 1 milimetru.

Document care conține date cu caracter personal, protejat de prevederile Regulamentului (UE) nr. 679/2016 și Legii 190/2018

DATE DESPRE IMOBILUL NR. 4434

Oficiul de Cadastru şi Publicitate Imobiliară SIBIU
Biroul de Cadastru şi Publicitate Imobiliară Agnita

A. Partea I. Descrierea imobilului

TEREN Extravilan

Adresa: Jud. Sibiu

Nr. Crt	Nr cadastral Nr. topografic	Suprafaţa* (mp)	Observaţii / Referinţe
A1		7.038	Sector cadastral:5 Teren neimprejmuit;

B. Partea II. Proprietari şi acte

Inscrieri privitoare la dreptul de proprietate şi alte drepturi reale		Referinţe
/		
Act Normativ nr. 7, din 13/03/1996 emis de PARLAMENTUL ROMÂNIEI (lege);		
B1	Inscrierea provizorie, drept de PROPRIETATE, dobandit prin Lege, cota actuala 1/1	A1
	1) **ORAŞUL AGNITA**, CIF:4270716, PROPRIETAR NEIDENTIFICAT	

C. Partea III. SARCINI .

Inscrieri privind dezmembramintele dreptului de proprietate, drepturi reale de garanţie şi sarcini	Referinţe
NU SUNT	

Document care conține date cu caracter personal, protejat de prevederile Regulamentului (UE) nr. 679/2016 și Legii 190/2018

Anexa Nr. 1 La Partea I

Teren

Nr cadastral	Suprafaţa (mp)*	Observaţii / Referinţe
	7.038	

* Suprafaţa este determinată in planul de proiecţie Stereo 70.

DETALII LINIARE IMOBIL

Date referitoare la teren

Crt	Categorie folosință	Intra vilan	Suprafaţa (mp)	Tarla	Parcelă	Nr. topo	Observaţii / Referinţe
1	ape curgatoare	NU	7.038	4	8	-	PÂRÂU

Lungime Segmente

1) Valorile lungimilor segmentelor sunt obţinute din proiecţie în plan.

Punct început	X / Y	Punct sfârşit	X / Y	Lungime segment
1	471.230,922 505.898,677	2	471.219,847 505.916,296	20.81
4	471.206,965 505.960,213	5	471.209,358 506.003,421	43.274
7	471.214,878 506.039,192	8	471.213,985 506.045,274	6.148
10	471.217,749 506.079,378	11	471.222,606 506.104,329	25.419
13	471.230,99 506.129,617	14	471.235,132 506.158,73	29.406

Punct început	X / Y	Punct sfârşit	X / Y	Lungime segment
2	471.219,847 505.916,296	3	471.208,542 505.942,298	28.353
5	471.209,358 506.003,421	6	471.210,021 506.022,852	19.442
8	471.213,985 506.045,274	9	471.211,345 506.063,26	18.178
11	471.222,606 506.104,329	12	471.223,83 506.108,019	3.887
14	471.235,132 506.158,73	15	471.230,893 506.173,568	15.432

Punct început	X / Y	Punct sfârşit	X / Y	Lungime segment
3	471.208,542 505.942,298	4	471.206,965 505.960,213	17.984
6	471.210,021 506.022,852	7	471.214,878 506.039,192	17.046
9	471.211,345 506.063,26	10	471.217,749 506.079,378	17.344
12	471.223,83 506.108,019	13	471.230,99 506.129,617	22.754
15	471.230,893 506.173,568	16	471.228,067 506.188,053	14.758

Document care conține date cu caracter personal, protejat de prevederile Regulamentului (UE) nr. 679/2016 și Legii 190/2018

Punct început	X / Y	Punct sfârşit	X / Y	Lungime segment
16	471.228,067 506.188,053	17	471.226,868 506.208,722	20.704
19	471.224,534 506.232,567	20	471.215,001 506.261,187	30.165
22	471.204,336 506.295,134	23	471.203,922 506.310,363	15.235
25	471.221,779 506.334,216	26	471.227,52 506.356,076	22.601
28	471.244,953 506.399,392	29	471.279,982 506.425,625	43.764
31	471.268,367 506.429,105	32	471.254,012 506.416,569	19.058
34	471.237,228 506.403,01	35	471.224,291 506.380,314	26.124
37	471.218,064 506.353,954	38	471.212,13 506.335,526	19.359
40	471.195,942 506.331,087	41	471.192,611 506.334,307	4.633
43	471.183,036 506.360,565	44	471.176,607 506.390,832	30.943
46	471.167,032 506.420,238	47	471.163,139 506.421,617	4.13
49	471.154,416 506.420,519	50	471.149,544 506.413,034	8.931
52	471.156,587 506.405,406	53	471.156,801 506.404,702	0.735
55	471.174,467 506.341,502	56	471.176,819 506.333,44	8.398
58	471.197,436 506.279,992	59	471.200,71 506.269,36	11.124
61	471.214,688 506.224,787	62	471.214,8 506.206,182	18.606
64	471.221,102 506.170,844	65	471.227,337 506.159,289	13.13
67	471.215,425 506.105,294	68	471.209,007 506.078,332	27.715
70	471.205,536 506.051,867	71	471.208,484 506.040,212	12.021
73	471.201,594 505.999,945	74	471.201,168 505.976,176	23.772
76	471.197,227 505.945,997	77	471.214,64 505.905,358	44.213

Punct început	X / Y	Punct sfârşit	X / Y	Lungime segment
17	471.226,868 506.208,722	18	471.226,653 506.212,43	3.714
20	471.215,001 506.261,187	21	471.206,652 506.281,935	22.365
23	471.203,922 506.310,363	24	471.213,83 506.321,851	15.171
26	471.227,52 506.356,076	27	471.232,157 506.377,053	21.483
29	471.279,982 506.425,625	30	471.276,91 506.432,031	7.105
32	471.254,012 506.416,569	33	471.248,782 506.413,399	6.116
35	471.224,291 506.380,314	36	471.218,988 506.370,224	11.399
38	471.212,13 506.335,526	39	471.203,504 506.328,506	11.121
41	471.192,611 506.334,307	42	471.187,327 506.347,864	14.551
44	471.176,607 506.390,832	45	471.172,239 506.408,928	18.616
47	471.163,139 506.421,617	48	471.158,49 506.423,263	4.932
50	471.149,544 506.413,034	51	471.152,251 506.409,424	4.512
53	471.156,801 506.404,702	54	471.163,118 506.380,412	25.099
56	471.176,819 506.333,44	57	471.193,358 506.304,214	33.581
59	471.200,71 506.269,36	60	471.208,17 506.250,548	20.238
62	471.214,8 506.206,182	63	471.214,026 506.184,229	21.967
65	471.227,337 506.159,289	66	471.222,317 506.134,892	24.908
68	471.209,007 506.078,332	69	471.204,417 506.062,986	16.018
71	471.208,484 506.040,212	72	471.201,381 506.023,564	18.1
74	471.201,168 505.976,176	75	471.200,218 505.961,279	14.928
77	471.214,64 505.905,358	78	471.221,733 505.892,05	15.08

Punct început	X / Y	Punct sfârşit	X / Y	Lungime segment
18	471.226,653 506.212,43	19	471.224,534 506.232,567	20.249
21	471.206,652 506.281,935	22	471.204,336 506.295,134	13.401
24	471.213,83 506.321,851	25	471.221,779 506.334,216	14.7
27	471.232,157 506.377,053	28	471.244,953 506.399,392	25.744
30	471.276,91 506.432,031	31	471.268,367 506.429,105	9.031
33	471.248,782 506.413,399	34	471.237,228 506.403,01	15.538
36	471.218,988 506.370,224	37	471.218,064 506.353,954	16.297
39	471.203,504 506.328,506	40	471.195,942 506.331,087	7.991
42	471.187,327 506.347,864	43	471.183,036 506.360,565	13.406
45	471.172,239 506.408,928	46	471.167,032 506.420,238	12.45
48	471.158,49 506.423,263	49	471.154,416 506.420,519	4.912
51	471.152,251 506.409,424	52	471.156,587 506.405,406	5.912
54	471.163,118 506.380,412	55	471.174,467 506.341,502	40.531
57	471.193,358 506.304,214	58	471.197,436 506.279,992	24.563
60	471.208,17 506.250,548	61	471.214,688 506.224,787	26.573
63	471.214,026 506.184,229	64	471.221,102 506.170,844	15.139
66	471.222,317 506.134,892	67	471.215,425 506.105,294	30.39
69	471.204,417 506.062,986	70	471.205,536 506.051,867	11.176
72	471.201,381 506.023,564	73	471.201,594 505.999,945	23.621
75	471.200,218 505.961,279	76	471.197,227 505.945,997	15.572
78	471.221,733 505.892,05	1	471.230,922 505.898,677	11.329

**** Lungimile segmentelor sunt determinate în planul de proiecţie Stereo 70 şi sunt rotunjite la 1 milimetru.**
***** Distanţa dintre puncte este formată din segmente cumulate ce sunt mai mici decât valoarea 1 milimetru.**

Document care conține date cu caracter personal, protejat de prevederile Regulamentului (UE) nr. 679/2016 și Legii 190/2018

DATE DESPRE IMOBILUL NR. 4435

Oficiul de Cadastru şi Publicitate Imobiliară SIBIU
Biroul de Cadastru şi Publicitate Imobiliară Agnita

A. Partea I. Descrierea imobilului

TEREN Extravilan

Adresa: Jud. Sibiu

Nr. Crt	Nr cadastral Nr. topografic	Suprafaţa* (mp)	Observaţii / Referinţe
A1		4.440	Sector cadastral:5 Teren neimprejmuit;

B. Partea II. Proprietari şi acte

Inscrieri privitoare la dreptul de proprietate şi alte drepturi reale		Referinţe
/		
Act Administrativ nr. 175/8, din 21/04/1994 emis de CJPSDPAT (titlu de proprietate);		
B1	Intabulare, drept de PROPRIETATE, dobandit prin Reconstituire, cota actuala 1/1	A1
	1) **PASCU EUFIMIA**, CNP NEIDENTIFICAT	

C. Partea III. SARCINI .

Inscrieri privind dezmembramintele dreptului de proprietate, drepturi reale de garanţie şi sarcini	Referinţe
NU SUNT	

Document care conține date cu caracter personal, protejat de prevederile Regulamentului (UE) nr. 679/2016 și Legii 190/2018

Anexa Nr. 1 La Partea I

Teren

Nr cadastral	Suprafaţa (mp)*	Observaţii / Referinţe
	4.440	

* Suprafaţa este determinată in planul de proiecţie Stereo 70.

DETALII LINIARE IMOBIL

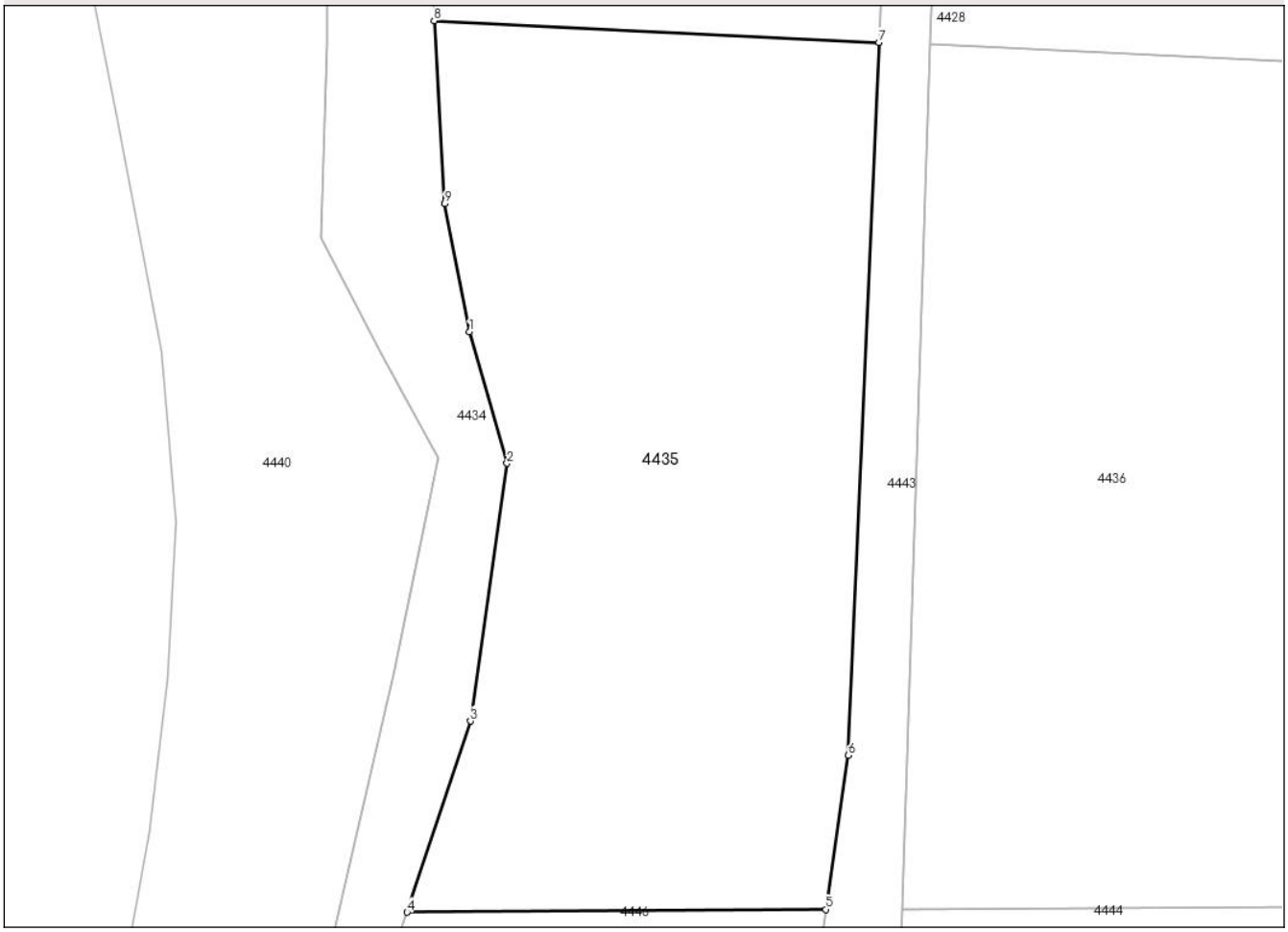

Date referitoare la teren

Crt	Categorie folosință	Intra vilan	Suprafaţa (mp)	Tarla	Parcelă	Nr. topo	Observaţii / Referinţe
1	arabil	NU	4.440	5	65/2/1	-	DIFERENȚA DE SUPRAFAȚĂ SE REGĂSEȘTE LA ID 4436 , AFERENT PARCELEI NR. 65/2/2

Lungime Segmente
1) Valorile lungimilor segmentelor sunt obţinute din proiecţie în plan.

Punct început	X / Y	Punct sfârşit	X / Y	Lungime segment (** (m)
1	471.230,893 506.173,568	2	471.235,132 506.158,73	15.432
2	471.235,132 506.158,73	3	471.230,99 506.129,617	29.406
3	471.230,99 506.129,617	4	471.223,83 506.108,019	22.754
4	471.223,83 506.108,019	5	471.271,176 506.108,327	47.347
5	471.271,176 506.108,327	6	471.273,699 506.125,724	17.579

Document care conține date cu caracter personal, protejat de prevederile Regulamentului (UE) nr. 679/2016 și Legii 190/2018

Punct început	X / Y	Punct sfârşit	X / Y	Lungime segment (** (m)
6	471.273,699 506.125,724	7	471.277,186 506.206,276	80.627
7	471.277,186 506.206,276	8	471.226,868 506.208,722	50.377
8	471.226,868 506.208,722	9	471.228,067 506.188,053	20.704
9	471.228,067 506.188,053	1	471.230,893 506.173,568	14.758

** Lungimile segmentelor sunt determinate în planul de proiecţie Stereo 70 şi sunt rotunjite la 1 milimetru.
*** Distanţa dintre puncte este formată din segmente cumulate ce sunt mai mici decât valoarea 1 milimetru.

Document care conține date cu caracter personal, protejat de prevederile Regulamentului (UE) nr. 679/2016 și Legii 190/2018

DATE DESPRE IMOBILUL NR. 4436

Oficiul de Cadastru şi Publicitate Imobiliară SIBIU
Biroul de Cadastru şi Publicitate Imobiliară Agnita

A. Partea I. Descrierea imobilului

TEREN Extravilan

Adresa: Jud. Sibiu

Nr. Crt	Nr cadastral Nr. topografic	Suprafaţa* (mp)	Observaţii / Referinţe
A1		5.860	Sector cadastral:5 Teren neimprejmuit;

B. Partea II. Proprietari şi acte

Inscrieri privitoare la dreptul de proprietate şi alte drepturi reale		Referinţe
/		
Act Administrativ nr. 175/8, din 21/04/1994 emis de CJPSDPAT (titlu de proprietate);		
B1	Intabulare, drept de PROPRIETATE, dobandit prin Reconstituire, cota actuala 1/1	A1
	1) **PASCU EUFIMIA**, CNP NEIDENTIFICAT	

C. Partea III. SARCINI .

Inscrieri privind dezmembramintele dreptului de proprietate, drepturi reale de garanţie şi sarcini	Referinţe
NU SUNT	

Document care conține date cu caracter personal, protejat de prevederile Regulamentului (UE) nr. 679/2016 și Legii 190/2018

Anexa Nr. 1 La Partea I

Teren

Nr cadastral	Suprafaţa (mp)*	Observaţii / Referinţe
	5.860	

* Suprafaţa este determinată in planul de proiecţie Stereo 70.

DETALII LINIARE IMOBIL

Date referitoare la teren

Crt	Categorie folosință	Intra vilan	Suprafaţa (mp)	Tarla	Parcelă	Nr. topo	Observaţii / Referinţe
1	arabil	NU	5.860	4	65/2/2	-	DIFERENȚA DE SUPRAFAȚĂ SE REGĂSEȘTE LA ID 4435 , AFERENT PARCELEI NR. 65/2/1

Lungime Segmente
1) Valorile lungimilor segmentelor sunt obţinute din proiecţie în plan.

Punct început	X / Y	Punct sfârşit	X / Y	Lungime segment (** (m)
1	471.279,804 506.108,406	2	471.344,976 506.108,682	65.173
2	471.344,976 506.108,682	3	471.344,2 506.123,845	15.182
3	471.344,2 506.123,845	4	471.340,009 506.193,988	70.269
4	471.340,009 506.193,988	5	471.340,6 506.203,343	9.373
5	471.340,6 506.203,343	6	471.282,974 506.206,085	57.691

Document care conține date cu caracter personal, protejat de prevederile Regulamentului (UE) nr. 679/2016 și Legii 190/2018

Punct început	X / Y	Punct sfârşit	X / Y	Lungime segment (** (m)
6	471.282,974 506.206,085	1	471.279,804 506.108,406	97.731

** Lungimile segmentelor sunt determinate în planul de proiecţie Stereo 70 şi sunt rotunjite la 1 milimetru.
*** Distanţa dintre puncte este formată din segmente cumulate ce sunt mai mici decât valoarea 1 milimetru.

Document care conține date cu caracter personal, protejat de prevederile Regulamentului (UE) nr. 679/2016 și Legii 190/2018

DATE DESPRE IMOBILUL NR. 4437

Oficiul de Cadastru şi Publicitate Imobiliară SIBIU
Biroul de Cadastru şi Publicitate Imobiliară Agnita

A. Partea I. Descrierea imobilului

TEREN Extravilan

Adresa: Jud. Sibiu

Nr. Crt	Nr cadastral Nr. topografic	Suprafaţa* (mp)	Observaţii / Referinţe
A1		4.800	Sector cadastral:5 Teren neimprejmuit;

B. Partea II. Proprietari şi acte

Inscrieri privitoare la dreptul de proprietate şi alte drepturi reale		Referinţe
/		
Act Administrativ nr. 145/8, din 06/04/1994 emis de CJPSDPAT (titlu de proprietate);		
B1	Intabulare, drept de PROPRIETATE, dobandit prin Reconstituire, cota actuala 1/1	A1
	1) **ŞELARIU NICOLAE**, CNP NEIDENTIFICAT	

C. Partea III. SARCINI .

Inscrieri privind dezmembramintele dreptului de proprietate, drepturi reale de garanţie şi sarcini	Referinţe
NU SUNT	

Document care conține date cu caracter personal, protejat de prevederile Regulamentului (UE) nr. 679/2016 și Legii 190/2018

Anexa Nr. 1 La Partea I

Teren

Nr cadastral	Suprafaţa (mp)*	Observaţii / Referinţe
	4.800	

* Suprafaţa este determinată in planul de proiecţie Stereo 70.

DETALII LINIARE IMOBIL

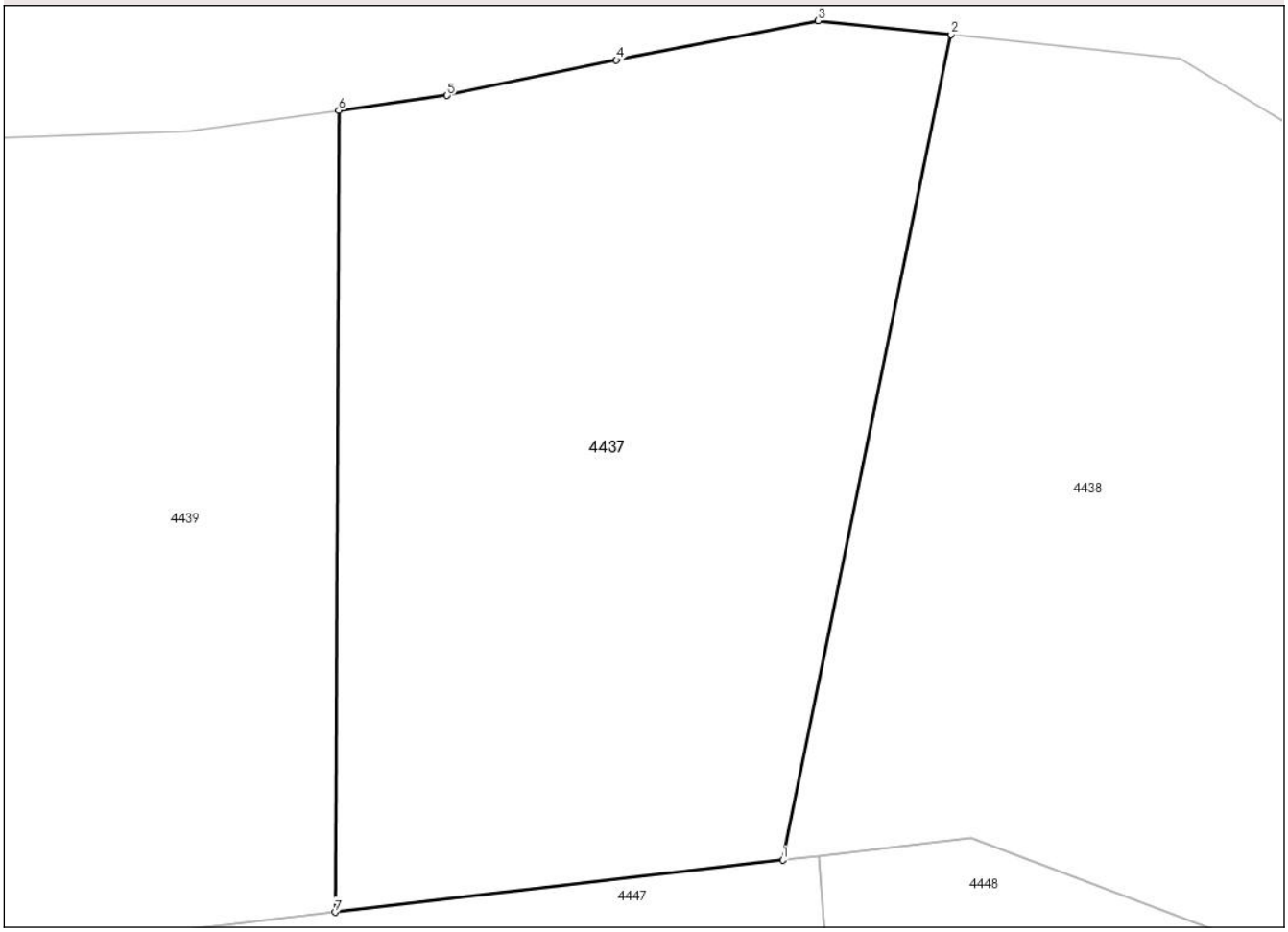

Date referitoare la teren

Crt	Categorie folosință	Intra vilan	Suprafaţa (mp)	Tarla	Parcelă	Nr. topo	Observaţii / Referinţe
1	faneata	NU	4.800	4	59/4/2	-	

Lungime Segmente
1) Valorile lungimilor segmentelor sunt obţinute din proiecţie în plan.

Punct început	X / Y	Punct sfârşit	X / Y	Lungime segment (** (m)
1	471.677,905 506.093,842	2	471.695,62 506.180,626	88.574
2	471.695,62 506.180,626	3	471.681,639 506.182,075	14.056
3	471.681,639 506.182,075	4	471.660,402 506.177,931	21.638
4	471.660,402 506.177,931	5	471.642,592 506.174,209	18.195
5	471.642,592 506.174,209	6	471.631,199 506.172,645	11.5

Document care conține date cu caracter personal, protejat de prevederile Regulamentului (UE) nr. 679/2016 și Legii 190/2018

Punct început	X / Y	Punct sfârşit	X / Y	Lungime segment (** (m)
6	471.631,199 506.172,645	7	471.630,791 506.088,354	84.292
7	471.630,791 506.088,354	1	471.677,905 506.093,842	47.432

** Lungimile segmentelor sunt determinate în planul de proiecţie Stereo 70 şi sunt rotunjite la 1 milimetru.
*** Distanţa dintre puncte este formată din segmente cumulate ce sunt mai mici decât valoarea 1 milimetru.

Document care conține date cu caracter personal, protejat de prevederile Regulamentului (UE) nr. 679/2016 și Legii 190/2018

DATE DESPRE IMOBILUL NR. 4438

Oficiul de Cadastru şi Publicitate Imobiliară SIBIU
Biroul de Cadastru şi Publicitate Imobiliară Agnita

A. Partea I. Descrierea imobilului

TEREN Extravilan

Adresa: Jud. Sibiu

Nr. Crt	Nr cadastral Nr. topografic	Suprafaţa* (mp)	Observaţii / Referinţe
A1		5.200	Sector cadastral:5 Teren neimprejmuit;

B. Partea II. Proprietari şi acte

Inscrieri privitoare la dreptul de proprietate şi alte drepturi reale		Referinţe
/		
Act Notarial nr. 26, din 10/03/2014 emis de NP RADU VASILE EUGEN (certificat de legatar);		
B1	Intabulare, drept de PROPRIETATE, dobandit prin Succesiune, cota actuala 8/16	A1
	1) **OARGA DORICA**	
Act Notarial nr. 101, din 28/12/2020 emis de NP RADU VASILE EUGEN (certificat de mostenitor);		
B2	Intabulare, drept de PROPRIETATE, dobandit prin Succesiune, cota actuala 2/16	A1
	1) **OARGA DORICA**	
B3	Intabulare, drept de PROPRIETATE, dobandit prin Succesiune, cota actuala 3/16	A1
	1) **OARGA MARIUS**	
B4	Intabulare, drept de PROPRIETATE, dobandit prin Succesiune, cota actuala 3/16	A1
	1) **OARGA EMIL**	

C. Partea III. SARCINI .

Inscrieri privind dezmembramintele dreptului de proprietate, drepturi reale de garanţie şi sarcini	Referinţe
NU SUNT	

Anexa Nr. 1 La Partea I

Teren

Nr cadastral	Suprafaţa (mp)*	Observaţii / Referinţe
	5.200	

* Suprafaţa este determinată in planul de proiecţie Stereo 70.

DETALII LINIARE IMOBIL

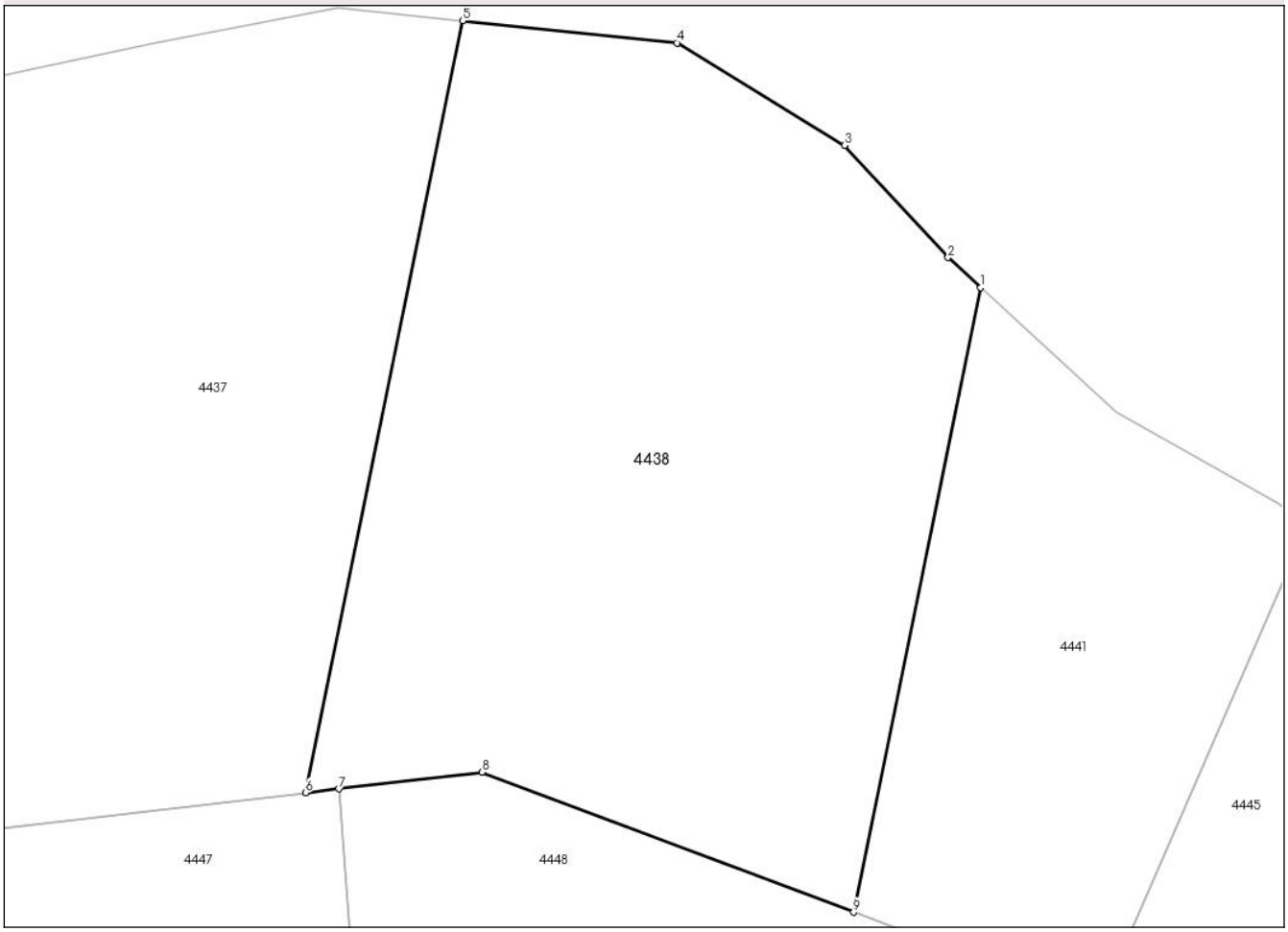

Date referitoare la teren

Crt	Categorie folosință	Intra vilan	Suprafaţa (mp)	Tarla	Parcelă	Nr. topo	Observaţii / Referinţe
1	faneata	NU	5.200	4	59/3/2	-	NUMĂR DE TARLA GREȘIT ÎN TP (30)

Lungime Segmente
1) Valorile lungimilor segmentelor sunt obţinute din proiecţie în plan.

Punct început	X / Y	Punct sfârşit	X / Y	Lungime segment (** (m)
1	471.753,916 506.150,615	2	471.750,222 506.153,994	5.006
2	471.750,222 506.153,994	3	471.738,585 506.166,623	17.173
3	471.738,585 506.166,623	4	471.719,718 506.178,129	22.099
4	471.719,718 506.178,129	5	471.695,62 506.180,626	24.227
5	471.695,62 506.180,626	6	471.677,905 506.093,842	88.574

Document care conține date cu caracter personal, protejat de prevederile Regulamentului (UE) nr. 679/2016 și Legii 190/2018

Punct început	X / Y	Punct sfârşit	X / Y	Lungime segment (** (m)
6	471.677,905 506.093,842	7	471.681,671 506.094,28	3.792
7	471.681,671 506.094,28	8	471.697,775 506.096,156	16.213
8	471.697,775 506.096,156	9	471.739,585 506.080,408	44.677
9	471.739,585 506.080,408	1	471.753,916 506.150,615	71.655

** Lungimile segmentelor sunt determinate în planul de proiecţie Stereo 70 şi sunt rotunjite la 1 milimetru.
*** Distanţa dintre puncte este formată din segmente cumulate ce sunt mai mici decât valoarea 1 milimetru.

Document care conține date cu caracter personal, protejat de prevederile Regulamentului (UE) nr. 679/2016 și Legii 190/2018

DATE DESPRE IMOBILUL NR. 4439

Oficiul de Cadastru şi Publicitate Imobiliară SIBIU
Biroul de Cadastru şi Publicitate Imobiliară Agnita

A. Partea I. Descrierea imobilului

TEREN Extravilan

Adresa: Jud. Sibiu

Nr. Crt	Nr cadastral Nr. topografic	Suprafaţa* (mp)	Observaţii / Referinţe
A1		6.300	Sector cadastral:5 Teren neimprejmuit;

B. Partea II. Proprietari şi acte

Inscrieri privitoare la dreptul de proprietate şi alte drepturi reale		Referinţe
/		
Act Administrativ nr. 240/8, din 17/05/1994 emis de CJPSDPAT (titlu de proprietate);		
B1	Intabulare, drept de PROPRIETATE, dobandit prin Reconstituire, cota actuala 1/1	A1
	1) **GABOR EMIL**, CNP NEIDENTIFICAT 2) **ȘELARIU NICOLAE**, CNP NEIDENTIFICAT	

C. Partea III. SARCINI .

Inscrieri privind dezmembramintele dreptului de proprietate, drepturi reale de garanţie şi sarcini	Referinţe
NU SUNT	

Anexa Nr. 1 La Partea I

Teren

Nr cadastral	Suprafaţa (mp)*	Observaţii / Referinţe
	6.300	

* Suprafaţa este determinată in planul de proiecţie Stereo 70.

DETALII LINIARE IMOBIL

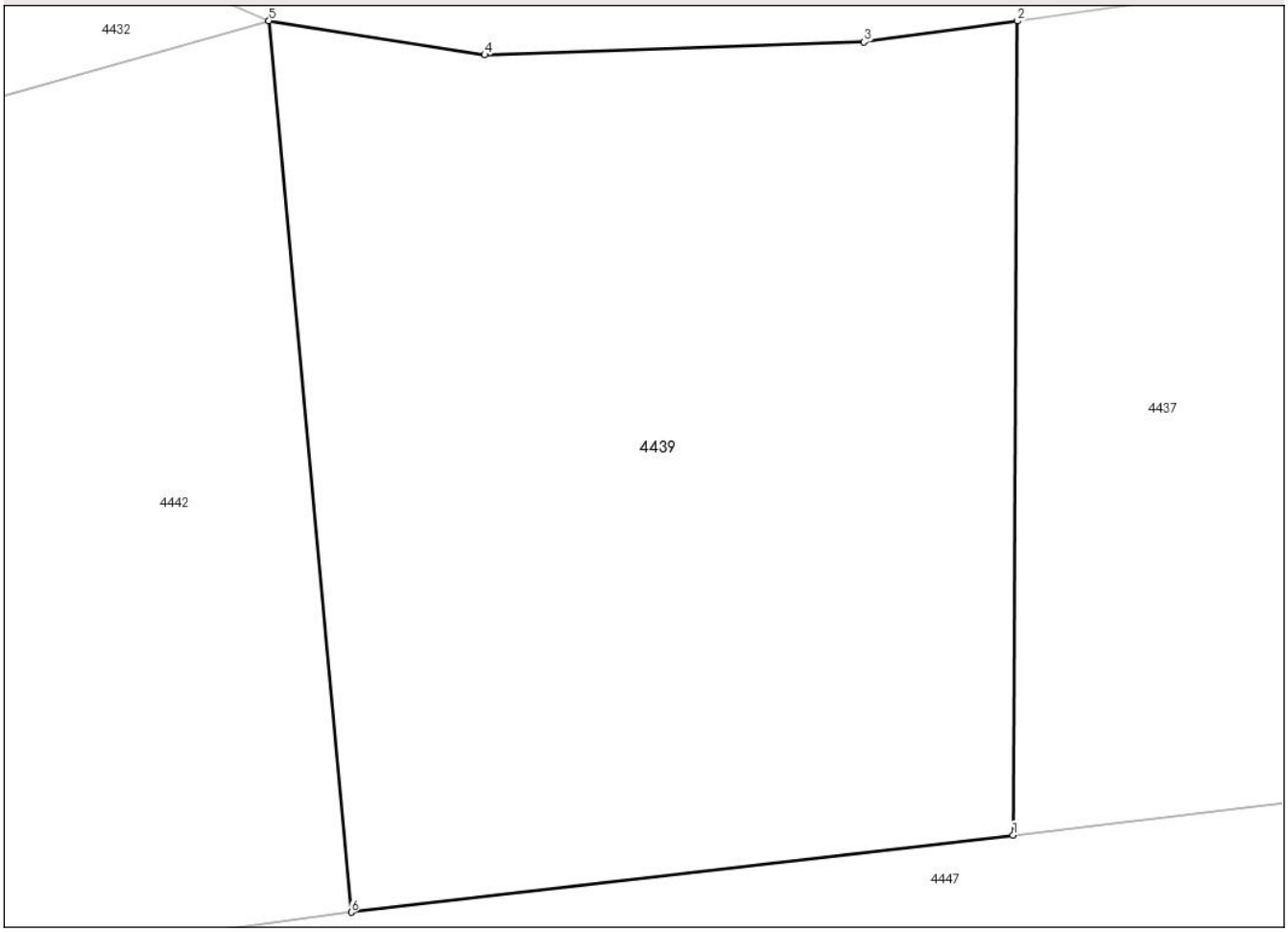

Date referitoare la teren

Crt	Categorie folosință	Intra vilan	Suprafaţa (mp)	Tarla	Parcelă	Nr. topo	Observaţii / Referinţe
1	faneata	NU	6.300	4	59/4/1	-	

Lungime Segmente
1) Valorile lungimilor segmentelor sunt obţinute din proiecţie în plan.

Punct început	X / Y	Punct sfârşit	X / Y	Lungime segment (** (m)
1	471.630,791 506.088,354	2	471.631,199 506.172,645	84.292
2	471.631,199 506.172,645	3	471.615,349 506.170,47	15.998
3	471.615,349 506.170,47	4	471.576,014 506.169,132	39.358
4	471.576,014 506.169,132	5	471.553,655 506.172,677	22.638
5	471.553,655 506.172,677	6	471.562,176 506.080,362	92.707

Document care conține date cu caracter personal, protejat de prevederile Regulamentului (UE) nr. 679/2016 și Legii 190/2018

Punct început	X / Y	Punct sfârşit	X / Y	Lungime segment (** (m)
6	471.562,176 506.080,362	1	471.630,791 506.088,354	69.079

** Lungimile segmentelor sunt determinate în planul de proiecţie Stereo 70 şi sunt rotunjite la 1 milimetru.
*** Distanţa dintre puncte este formată din segmente cumulate ce sunt mai mici decât valoarea 1 milimetru.

Document care conține date cu caracter personal, protejat de prevederile Regulamentului (UE) nr. 679/2016 și Legii 190/2018

DATE DESPRE IMOBILUL NR. 4440

Oficiul de Cadastru şi Publicitate Imobiliară SIBIU
Biroul de Cadastru şi Publicitate Imobiliară Agnita

A. Partea I. Descrierea imobilului

TEREN Extravilan

Adresa: Jud. Sibiu

Nr. Crt	Nr cadastral Nr. topografic	Suprafaţa* (mp)	Observaţii / Referinţe
A1		9.900	Sector cadastral:5 Teren neimprejmuit;

B. Partea II. Proprietari şi acte

Inscrieri privitoare la dreptul de proprietate şi alte drepturi reale		Referinţe
/		
Act Administrativ nr. 2586/8, din 17/12/2003 emis de CJPSDPAT (titlu de proprietate);		
B1	Intabulare, drept de PROPRIETATE, dobandit prin Reconstituire, cota actuala 1/1	A1
	1) **PAROHIA EVANGHELICĂ RUJA**, CIF:9999999999999	

C. Partea III. SARCINI .

Inscrieri privind dezmembramintele dreptului de proprietate, drepturi reale de garanţie şi sarcini	Referinţe
NU SUNT	

Document care conține date cu caracter personal, protejat de prevederile Regulamentului (UE) nr. 679/2016 și Legii 190/2018

Anexa Nr. 1 La Partea I

Teren

Nr cadastral	Suprafaţa (mp)*	Observaţii / Referinţe
	9.900	

* Suprafaţa este determinată in planul de proiecţie Stereo 70.

DETALII LINIARE IMOBIL

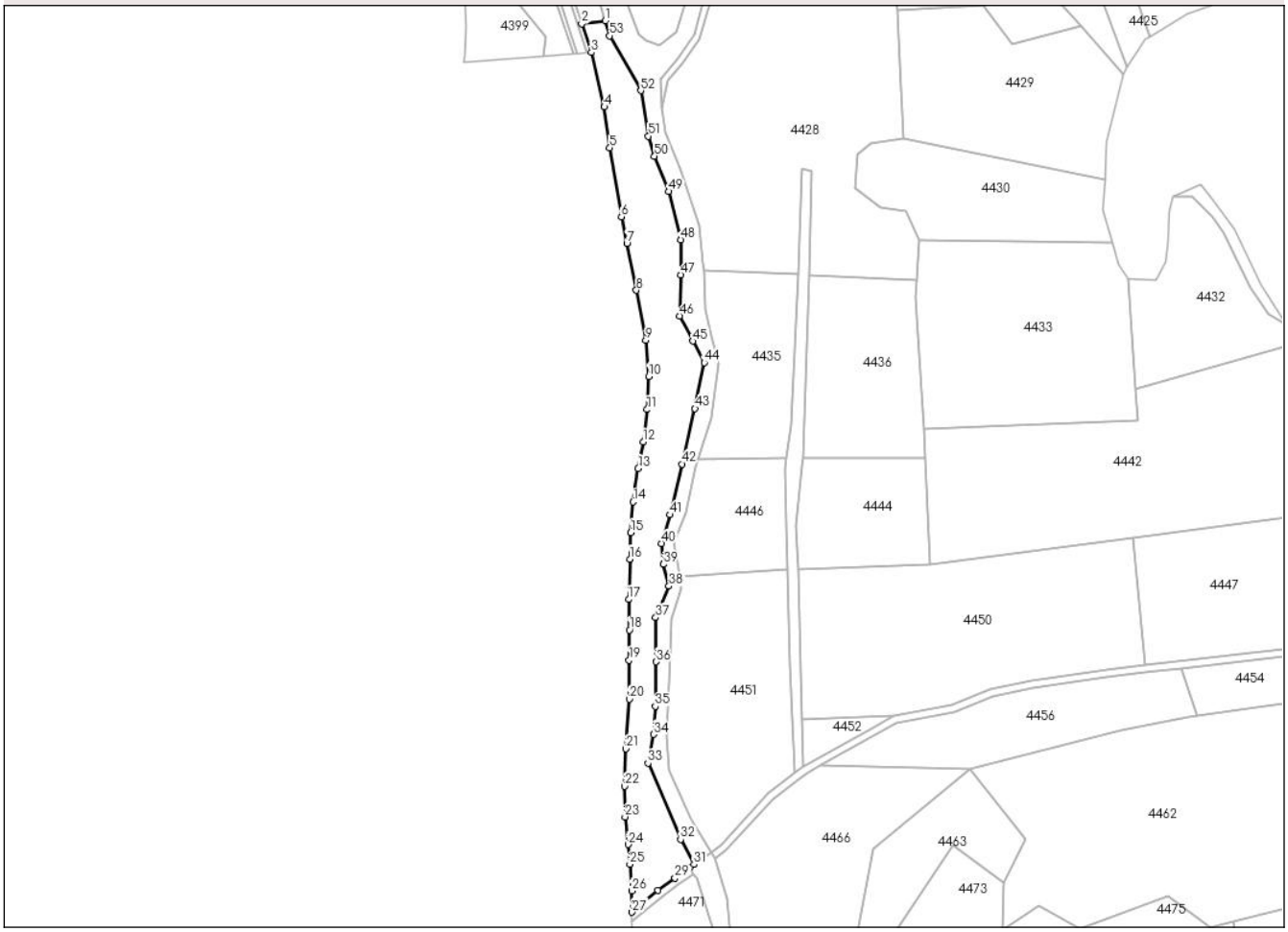

Date referitoare la teren

Crt	Categorie folosință	Intra vilan	Suprafaţa (mp)	Tarla	Parcelă	Nr. topo	Observaţii / Referinţe
1	faneata	NU	9.900	4	57/3	-	NUMĂR DE TARLA GREȘIT ÎN TP (3)

Lungime Segmente

1) Valorile lungimilor segmentelor sunt obţinute din proiecţie în plan.

Punct început	X / Y	Punct sfârşit	X / Y	Lungime segment
1	471.174,467 506.341,502	2	471.161,926 506.339,827	12.653
4	471.173,942 506.295,567	5	471.176,847 506.273,78	21.981
7	471.185,95 506.222,779	8	471.191,066 506.197,931	25.369
10	471.197,675 506.152,035	11	471.196,744 506.134,343	17.717
13	471.192,041 506.102,932	14	471.189,378 506.085,142	17.988
16	471.187,57 506.054,699	17	471.186,987 506.033,157	21.55

Punct început	X / Y	Punct sfârşit	X / Y	Lungime segment
2	471.161,926 506.339,827	3	471.167,024 506.324,644	16.016
5	471.176,847 506.273,78	6	471.183,054 506.237,076	37.225
8	471.191,066 506.197,931	9	471.196,099 506.171,357	27.046
11	471.196,744 506.134,343	12	471.194,707 506.117,051	17.411
14	471.189,378 506.085,142	15	471.188,07 506.068,755	16.439
17	471.186,987 506.033,157	18	471.187,35 506.016,858	16.303

Punct început	X / Y	Punct sfârşit	X / Y	Lungime segment
3	471.167,024 506.324,644	4	471.173,942 506.295,567	29.888
6	471.183,054 506.237,076	7	471.185,95 506.222,779	14.588
9	471.196,099 506.171,357	10	471.197,675 506.152,035	19.386
12	471.194,707 506.117,051	13	471.192,041 506.102,932	14.369
15	471.188,07 506.068,755	16	471.187,57 506.054,699	14.065
18	471.187,35 506.016,858	19	471.187,177 506.000,87	15.99

Document care conține date cu caracter personal, protejat de prevederile Regulamentului (UE) nr. 679/2016 și Legii 190/2018

Punct început	X / Y	Punct sfârşit	X / Y	Lungime segment
19	471.187,177 506.000,87	20	471.187,228 505.980,072	20.797
22	471.184,892 505.933,667	23	471.185,028 505.917,334	16.333
25	471.187,572 505.892,123	26	471.188,603 505.877,947	14.214
28	471.202,63 505.878,272	29	471.211,622 505.884,757	11.087
31	471.221,733 505.892,05	32	471.214,64 505.905,358	15.08
34	471.200,218 505.961,279	35	471.201,168 505.976,176	14.928
37	471.201,381 506.023,564	38	471.208,484 506.040,212	18.1
40	471.204,417 506.062,986	41	471.209,007 506.078,332	16.018
43	471.222,317 506.134,892	44	471.227,337 506.159,289	24.908
46	471.214,026 506.184,229	47	471.214,8 506.206,182	21.967
49	471.208,17 506.250,548	50	471.200,71 506.269,36	20.238
52	471.193,358 506.304,214	53	471.176,819 506.333,44	33.581

Punct început	X / Y	Punct sfârşit	X / Y	Lungime segment
20	471.187,228 505.980,072	21	471.185,54 505.953,658	26.468
23	471.185,028 505.917,334	24	471.186,614 505.902,602	14.818
26	471.188,603 505.877,947	27	471.188,754 505.866,55	11.397
29	471.211,622 505.884,757	30	471.219,584 505.890,5	9.817
32	471.214,64 505.905,358	33	471.197,227 505.945,997	44.213
35	471.201,168 505.976,176	36	471.201,594 505.999,945	23.772
38	471.208,484 506.040,212	39	471.205,536 506.051,867	12.021
41	471.209,007 506.078,332	42	471.215,425 506.105,294	27.715
44	471.227,337 506.159,289	45	471.221,102 506.170,844	13.13
47	471.214,8 506.206,182	48	471.214,688 506.224,787	18.606
50	471.200,71 506.269,36	51	471.197,436 506.279,992	11.124
53	471.176,819 506.333,44	1	471.174,467 506.341,502	8.398

Punct început	X / Y	Punct sfârşit	X / Y	Lungime segment
21	471.185,54 505.953,658	22	471.184,892 505.933,667	20.001
24	471.186,614 505.902,602	25	471.187,572 505.892,123	10.523
27	471.188,754 505.866,55	28	471.202,63 505.878,272	18.165
30	471.219,584 505.890,5	31	471.221,733 505.892,05	2.65
33	471.197,227 505.945,997	34	471.200,218 505.961,279	15.572
36	471.201,594 505.999,945	37	471.201,381 506.023,564	23.621
39	471.205,536 506.051,867	40	471.204,417 506.062,986	11.176
42	471.215,425 506.105,294	43	471.222,317 506.134,892	30.39
45	471.221,102 506.170,844	46	471.214,026 506.184,229	15.139
48	471.214,688 506.224,787	49	471.208,17 506.250,548	26.573
51	471.197,436 506.279,992	52	471.193,358 506.304,214	24.563

** Lungimile segmentelor sunt determinate în planul de proiecţie Stereo 70 şi sunt rotunjite la 1 milimetru.
*** Distanţa dintre puncte este formată din segmente cumulate ce sunt mai mici decât valoarea 1 milimetru.

Document care conține date cu caracter personal, protejat de prevederile Regulamentului (UE) nr. 679/2016 și Legii 190/2018

DATE DESPRE IMOBILUL NR. 4441

Oficiul de Cadastru şi Publicitate Imobiliară SIBIU
Biroul de Cadastru şi Publicitate Imobiliară Agnita

A. Partea I. Descrierea imobilului

TEREN Extravilan

Adresa: Jud. Sibiu

Nr. Crt	Nr cadastral Nr. topografic	Suprafaţa* (mp)	Observaţii / Referinţe
A1		2.300	Sector cadastral:5 Teren neimprejmuit;

B. Partea II. Proprietari şi acte

Inscrieri privitoare la dreptul de proprietate şi alte drepturi reale		Referinţe
/		
Act Notarial nr. 26, din 10/03/2014 emis de NP RADU VASILE EUGEN (certificat de legatar);		
B1	Intabulare, drept de PROPRIETATE, dobandit prin Succesiune, cota actuala 8/16	A1
	1) **OARGA DORICA**	
Act Notarial nr. 101, din 28/12/2020 emis de NP RADU VASILE EUGEN (certificat de mostenitor);		
B2	Intabulare, drept de PROPRIETATE, dobandit prin Succesiune, cota actuala 2/16	A1
	1) **OARGA DORICA**	
B3	Intabulare, drept de PROPRIETATE, dobandit prin Succesiune, cota actuala 3/16	A1
	1) **OARGA MARIUS**	
B4	Intabulare, drept de PROPRIETATE, dobandit prin Succesiune, cota actuala 3/16	A1
	1) **OARGA EMIL**	

C. Partea III. SARCINI .

Inscrieri privind dezmembramintele dreptului de proprietate, drepturi reale de garanţie şi sarcini	Referinţe
NU SUNT	

Anexa Nr. 1 La Partea I

Teren

Nr cadastral	Suprafaţa (mp)*	Observaţii / Referinţe
	2.300	

* Suprafaţa este determinată in planul de proiecţie Stereo 70.

DETALII LINIARE IMOBIL

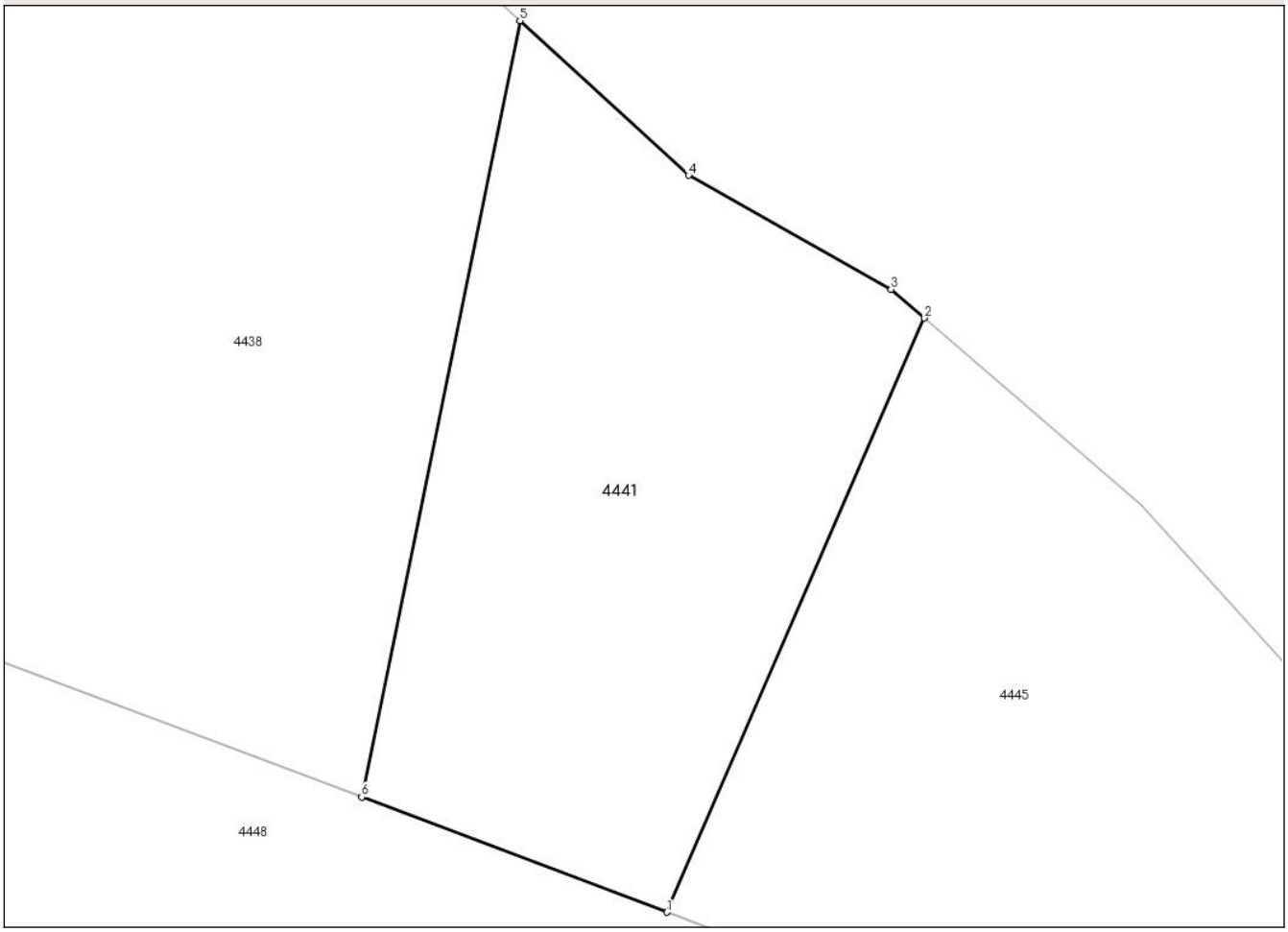

Date referitoare la teren

Crt	Categorie folosință	Intra vilan	Suprafaţa (mp)	Tarla	Parcelă	Nr. topo	Observaţii / Referinţe
1	faneata	NU	2.300	4	59/3/1	-	

Lungime Segmente
1) Valorile lungimilor segmentelor sunt obţinute din proiecţie în plan.

Punct început	X / Y	Punct sfârşit	X / Y	Lungime segment (** (m)
1	471.767,22 506.069,999	2	471.790,545 506.123,72	58.567
2	471.790,545 506.123,72	3	471.787,513 506.126,334	4.003
3	471.787,513 506.126,334	4	471.769,191 506.136,641	21.022
4	471.769,191 506.136,641	5	471.753,916 506.150,615	20.703
5	471.753,916 506.150,615	6	471.739,585 506.080,408	71.655

Document care conține date cu caracter personal, protejat de prevederile Regulamentului (UE) nr. 679/2016 și Legii 190/2018

Punct început	X / Y	Punct sfârşit	X / Y	Lungime segment (** (m)
6	471.739,585 506.080,408	1	471.767,22 506.069,999	29.53

** Lungimile segmentelor sunt determinate în planul de proiecţie Stereo 70 şi sunt rotunjite la 1 milimetru.
*** Distanţa dintre puncte este formată din segmente cumulate ce sunt mai mici decât valoarea 1 milimetru.

Document care conține date cu caracter personal, protejat de prevederile Regulamentului (UE) nr. 679/2016 și Legii 190/2018

DATE DESPRE IMOBILUL NR. 4442

Oficiul de Cadastru şi Publicitate Imobiliară SIBIU
Biroul de Cadastru şi Publicitate Imobiliară Agnita

A. Partea I. Descrierea imobilului

TEREN Extravilan

Adresa: Jud. Sibiu

Nr. Crt	Nr cadastral Nr. topografic	Suprafaţa* (mp)	Observaţii / Referinţe
A1		16.200	Sector cadastral:5 Teren neimprejmuit;

B. Partea II. Proprietari şi acte

Inscrieri privitoare la dreptul de proprietate şi alte drepturi reale		Referinţe
/		
Act Notarial nr. 199, din 30/10/2003 emis de NP MOLDOVAN LENUȚA (certificat de mostenitor);		
B1	Intabulare, drept de PROPRIETATE, dobandit prin Succesiune, cota actuala 6/36	A1
	1) **CIMPU STELIAN**	
B2	Intabulare, drept de PROPRIETATE, dobandit prin Succesiune, cota actuala 6/36	A1
	1) **HILA ANICA**	
B3	Intabulare, drept de PROPRIETATE, dobandit prin Succesiune, cota actuala 6/36	A1
	1) **MOLDOVAN NICU**, CNP NEIDENTIFICAT	
B4	Intabulare, drept de PROPRIETATE, dobandit prin Succesiune, cota actuala 2/36	A1
	1) **MUNTEAN IOAN GABRIEL**	
B5	Intabulare, drept de PROPRIETATE, dobandit prin Succesiune, cota actuala 2/36	A1
	1) **MUNTEAN CORNEL DAN**, CNP NEIDENTIFICAT	
B6	Intabulare, drept de PROPRIETATE, dobandit prin Succesiune, cota actuala 2/36	A1
	1) **STINGACIU EMILIA DANA**, CNP NEIDENTIFICAT	
B7	Intabulare, drept de PROPRIETATE, dobandit prin Succesiune, cota actuala 2/36	A1
	1) **OLTEAN GABRIEL CARMEN**	
B8	Intabulare, drept de PROPRIETATE, dobandit prin Succesiune, cota actuala 2/36	A1
	1) **TERBEA CORNELIA**	
B9	Intabulare, drept de PROPRIETATE, dobandit prin Succesiune, cota actuala 1/36	A1
	1) **SCHIAU SORIN CIPRIAN**	
B10	Intabulare, drept de PROPRIETATE, dobandit prin Succesiune, cota actuala 1/36	A1
	1) **SCHIAU MARA**, CNP NEIDENTIFICAT	
Act Notarial nr. 61, din 12/08/2020 emis de NP RADU VASILE EUGEN (certificat de mostenitor);		
B11	Intabulare, drept de PROPRIETATE, dobandit prin Succesiune, cota actuala 2/36	A1
	1) **BOLOGA MARIOARA**	
B12	Intabulare, drept de PROPRIETATE, dobandit prin Succesiune, cota actuala 2/36	A1
	1) **GRUSEA STELUȚA**	
B13	Intabulare, drept de PROPRIETATE, dobandit prin Succesiune, cota actuala 2/36	A1
	1) **GRUSEA IONEL**	

C. Partea III. SARCINI .

Inscrieri privind dezmembramintele dreptului de proprietate, drepturi reale de garanţie şi sarcini	Referinţe
NU SUNT	

Document care conține date cu caracter personal, protejat de prevederile Regulamentului (UE) nr. 679/2016 și Legii 190/2018

Anexa Nr. 1 La Partea I

Teren

Nr cadastral	Suprafaţa (mp)*	Observaţii / Referinţe
	16.200	

* Suprafaţa este determinată in planul de proiecţie Stereo 70.

DETALII LINIARE IMOBIL

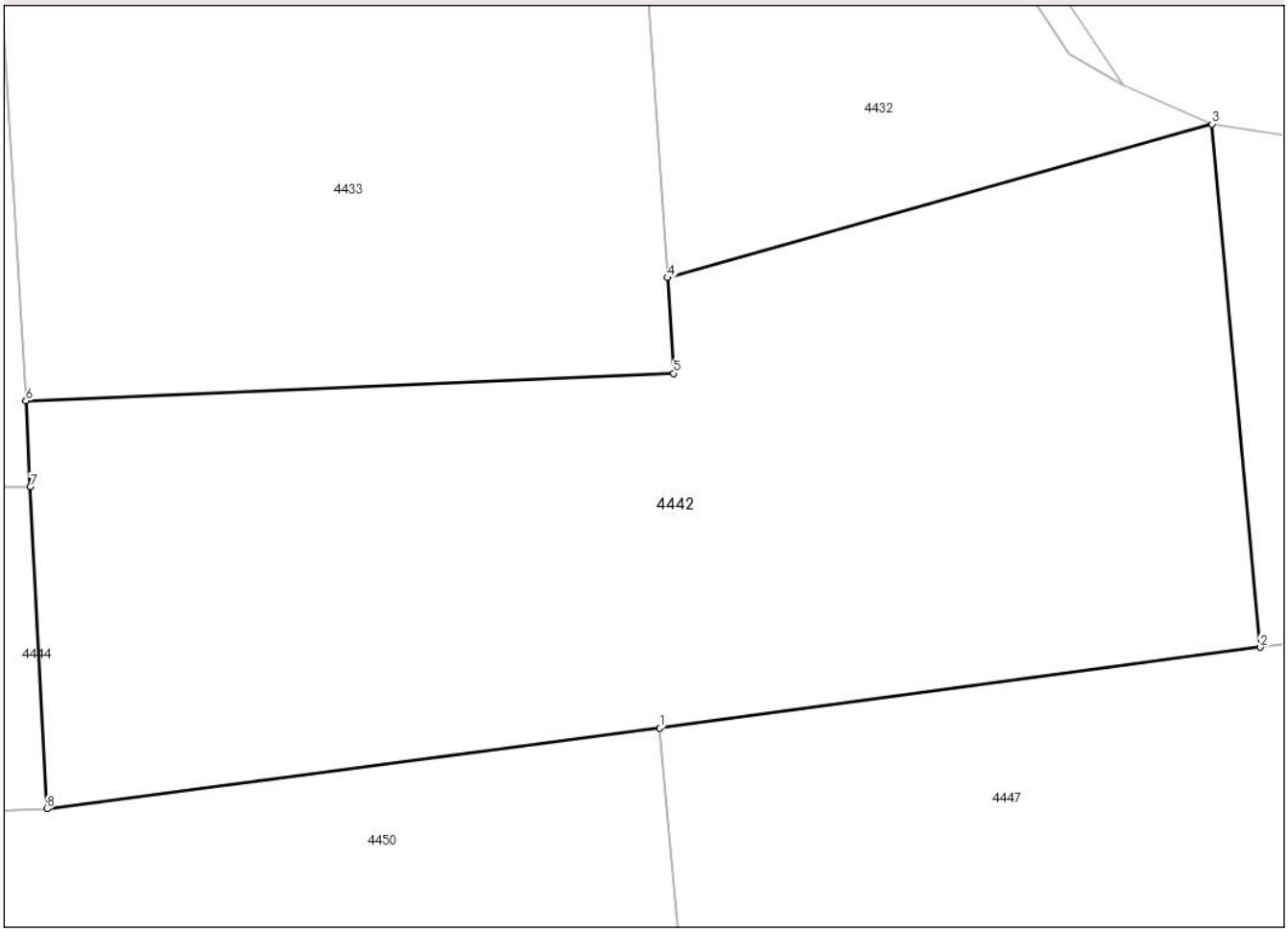

Date referitoare la teren

Crt	Categorie folosință	Intra vilan	Suprafaţa (mp)	Tarla	Parcelă	Nr. topo	Observaţii / Referinţe
1	faneata	NU	16.200	4	59/5/1	-	

Lungime Segmente
1) Valorile lungimilor segmentelor sunt obţinute din proiecţie în plan.

Punct început	X / Y	Punct sfârşit	X / Y	Lungime segment (** (m)
1	471.456,165 506.066,098	2	471.562,176 506.080,362	106.966
2	471.562,176 506.080,362	3	471.553,655 506.172,677	92.707
3	471.553,655 506.172,677	4	471.457,502 506.145,577	99.899
4	471.457,502 506.145,577	5	471.458,56 506.128,693	16.917
5	471.458,56 506.128,693	6	471.344,2 506.123,845	114.463

Document care conține date cu caracter personal, protejat de prevederile Regulamentului (UE) nr. 679/2016 și Legii 190/2018

Punct început	X / Y	Punct sfârşit	X / Y	Lungime segment (** (m)
6	471.344,2 506.123,845	7	471.344,976 506.108,682	15.182
7	471.344,976 506.108,682	8	471.347,886 506.051,866	56.891
8	471.347,886 506.051,866	1	471.456,165 506.066,098	109.211

** Lungimile segmentelor sunt determinate în planul de proiecţie Stereo 70 şi sunt rotunjite la 1 milimetru.
*** Distanţa dintre puncte este formată din segmente cumulate ce sunt mai mici decât valoarea 1 milimetru.

Document care conține date cu caracter personal, protejat de prevederile Regulamentului (UE) nr. 679/2016 și Legii 190/2018

DATE DESPRE IMOBILUL NR. 4443

Oficiul de Cadastru şi Publicitate Imobiliară SIBIU
Biroul de Cadastru şi Publicitate Imobiliară Agnita

A. Partea I. Descrierea imobilului

TEREN Extravilan

Adresa: Jud. Sibiu

Nr. Crt	Nr cadastral Nr. topografic	Suprafaţa* (mp)	Observaţii / Referinţe
A1		1.909	Sector cadastral:5 Teren neimprejmuit;

B. Partea II. Proprietari şi acte

Inscrieri privitoare la dreptul de proprietate şi alte drepturi reale		Referinţe
/		
Act Normativ nr. 7, din 13/03/1996 emis de PARLAMENTUL ROMÂNIEI (lege);		
B1	Inscrierea provizorie, drept de PROPRIETATE, dobandit prin Lege, cota actuala 1/1	A1
	1) **ORAŞUL AGNITA**, CIF:4270716, PROPRIETAR NEIDENTIFICAT	

C. Partea III. SARCINI .

Inscrieri privind dezmembramintele dreptului de proprietate, drepturi reale de garanţie şi sarcini	Referinţe
NU SUNT	

Anexa Nr. 1 La Partea I

Teren

Nr cadastral	Suprafaţa (mp)*	Observaţii / Referinţe
	1.909	

* Suprafaţa este determinată in planul de proiecţie Stereo 70.

DETALII LINIARE IMOBIL

Date referitoare la teren

Crt	Categorie folosință	Intra vilan	Suprafaţa (mp)	Tarla	Parcelă	Nr. topo	Observaţii / Referinţe
1	curti constructii	NU	1.909	4	64	-	TALUZ

Lungime Segmente
1) Valorile lungimilor segmentelor sunt obţinute din proiecţie în plan.

Punct început	X / Y	Punct sfârşit	X / Y	Lungime segment (** (m)
1	471.275,436 505.940,671	2	471.280,318 505.944,406	6.148
2	471.280,318 505.944,406	3	471.279,575 505.969,056	24.662
3	471.279,575 505.969,056	4	471.277,159 506.049,172	80.152
4	471.277,159 506.049,172	5	471.276,458 506.072,422	23.26
5	471.276,458 506.072,422	6	471.279,67 506.104,296	32.036

Document care conține date cu caracter personal, protejat de prevederile Regulamentului (UE) nr. 679/2016 și Legii 190/2018

Punct început	X / Y	Punct sfârşit	X / Y	Lungime segment (** (m)
6	471.279,67 506.104,296	7	471.279,804 506.108,406	4.112
7	471.279,804 506.108,406	8	471.282,974 506.206,085	97.731
8	471.282,974 506.206,085	9	471.284,775 506.261,538	55.483
9	471.284,775 506.261,538	10	471.279,511 506.262,926	5.444
10	471.279,511 506.262,926	11	471.277,186 506.206,276	56.699
11	471.277,186 506.206,276	12	471.273,699 506.125,724	80.627
12	471.273,699 506.125,724	13	471.271,176 506.108,327	17.579
13	471.271,176 506.108,327	14	471.270,382 506.102,851	5.533
14	471.270,382 506.102,851	15	471.271,302 506.073,186	29.68
15	471.271,302 506.073,186	16	471.271,859 506.049,146	24.046
16	471.271,859 506.049,146	17	471.273,034 505.998,437	50.723
17	471.273,034 505.998,437	1	471.275,436 505.940,671	57.816

** Lungimile segmentelor sunt determinate în planul de proiecţie Stereo 70 şi sunt rotunjite la 1 milimetru.
*** Distanţa dintre puncte este formată din segmente cumulate ce sunt mai mici decât valoarea 1 milimetru.

Document care conține date cu caracter personal, protejat de prevederile Regulamentului (UE) nr. 679/2016 și Legii 190/2018

DATE DESPRE IMOBILUL NR. 4444

Oficiul de Cadastru şi Publicitate Imobiliară SIBIU
Biroul de Cadastru şi Publicitate Imobiliară Agnita

A. Partea I. Descrierea imobilului

TEREN Extravilan

Adresa: Jud. Sibiu

Nr. Crt	Nr cadastral Nr. topografic	Suprafaţa* (mp)	Observaţii / Referinţe
A1		3.990	Sector cadastral:5 Teren neimprejmuit;

B. Partea II. Proprietari şi acte

Inscrieri privitoare la dreptul de proprietate şi alte drepturi reale		Referinţe
/		
Act Administrativ nr. 86/8, din 31/03/1994 emis de CJPSDPAT (titlu de proprietate);		
B1	Intabulare, drept de PROPRIETATE, dobandit prin Constituire, cota actuala 1/1	A1
	1) **ROGOZ ANA**, CNP NEIDENTIFICAT	

C. Partea III. SARCINI .

Inscrieri privind dezmembramintele dreptului de proprietate, drepturi reale de garanţie şi sarcini	Referinţe
NU SUNT	

Document care conține date cu caracter personal, protejat de prevederile Regulamentului (UE) nr. 679/2016 și Legii 190/2018

Anexa Nr. 1 La Partea I

Teren

Nr cadastral	Suprafaţa (mp)*	Observaţii / Referinţe
	3.990	

* Suprafaţa este determinată in planul de proiecţie Stereo 70.

DETALII LINIARE IMOBIL

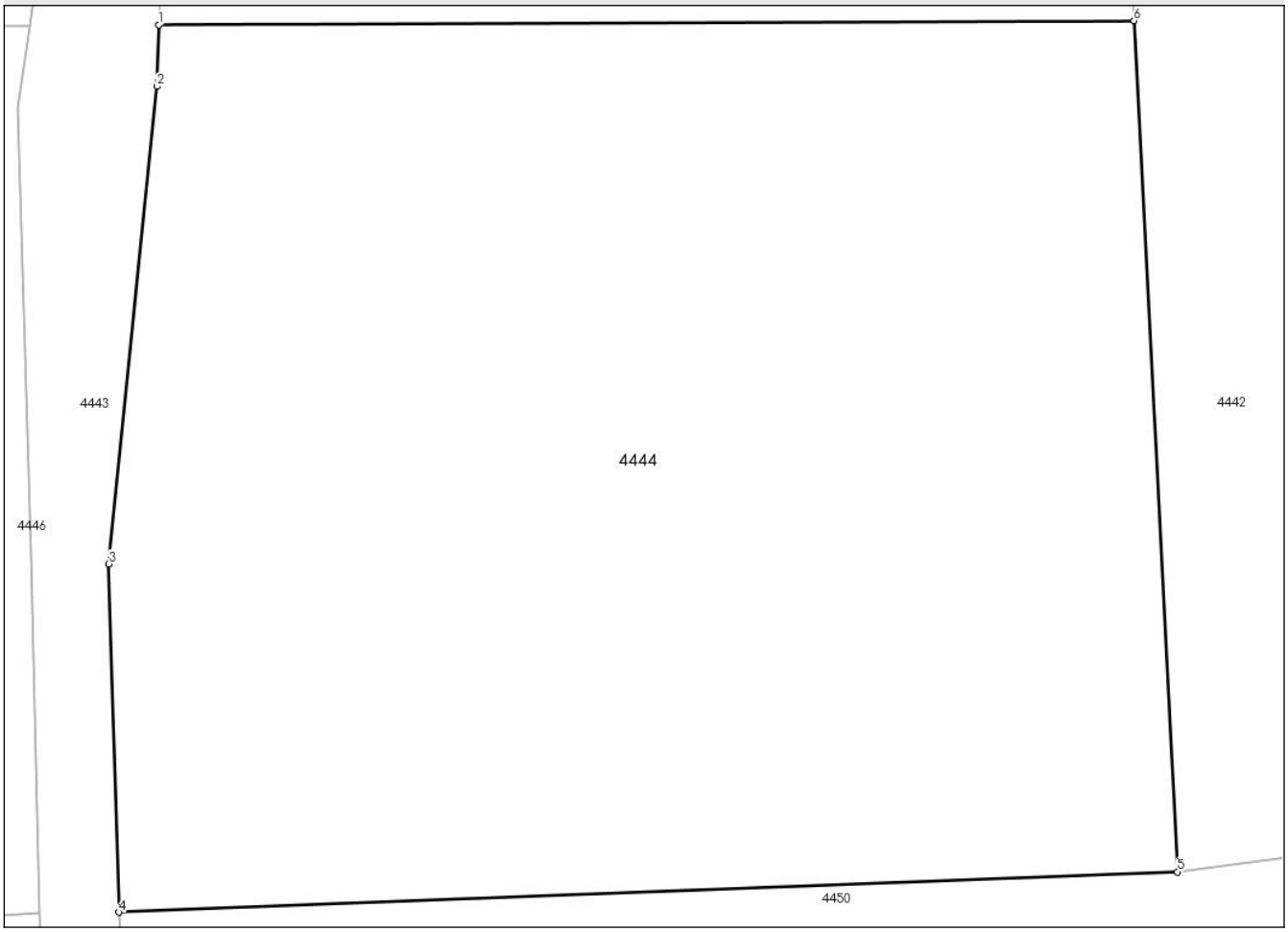

Date referitoare la teren

Crt	Categorie folosință	Intra vilan	Suprafaţa (mp)	Tarla	Parcelă	Nr. topo	Observaţii / Referinţe
1	arabil	NU	3.990	4	65/3/2	-	DIFERENȚA DE SUPRAFAȚĂ SE REGĂSEȘTE LA ID 4446 , AFERENT PARCELEI NR. 63/3/1

Lungime Segmente
1) Valorile lungimilor segmentelor sunt obţinute din proiecţie în plan.

Punct început	X / Y	Punct sfârşit	X / Y	Lungime segment (** (m)
1	471.279,804 506.108,406	2	471.279,67 506.104,296	4.112
2	471.279,67 506.104,296	3	471.276,458 506.072,422	32.036
3	471.276,458 506.072,422	4	471.277,159 506.049,172	23.26
4	471.277,159 506.049,172	5	471.347,886 506.051,866	70.778
5	471.347,886 506.051,866	6	471.344,976 506.108,682	56.891

Document care conține date cu caracter personal, protejat de prevederile Regulamentului (UE) nr. 679/2016 și Legii 190/2018

Punct început	X / Y	Punct sfârşit	X / Y	Lungime segment (** (m)
6	471.344,976 506.108,682	1	471.279,804 506.108,406	65.173

** Lungimile segmentelor sunt determinate în planul de proiecţie Stereo 70 şi sunt rotunjite la 1 milimetru.
*** Distanţa dintre puncte este formată din segmente cumulate ce sunt mai mici decât valoarea 1 milimetru.

Document care conține date cu caracter personal, protejat de prevederile Regulamentului (UE) nr. 679/2016 și Legii 190/2018

DATE DESPRE IMOBILUL NR. 4445

Oficiul de Cadastru şi Publicitate Imobiliară SIBIU
Biroul de Cadastru şi Publicitate Imobiliară Agnita

A. Partea I. Descrierea imobilului

TEREN Extravilan

Adresa: Jud. Sibiu

Nr. Crt	Nr cadastral Nr. topografic	Suprafaţa* (mp)	Observaţii / Referinţe
A1		3.300	Sector cadastral:5 Teren neimprejmuit;

B. Partea II. Proprietari şi acte

Inscrieri privitoare la dreptul de proprietate şi alte drepturi reale		Referinţe
/		
Act Administrativ nr. 258/8, din 19/05/1994 emis de CJPSDPAT (titlu de proprietate);		
B1	Intabulare, drept de PROPRIETATE, dobandit prin Reconstituire, cota actuala 1/1	A1
	1) **GRECU NICOLAE**, CNP NEIDENTIFICAT 2) **GRECU ELVIRA**, CNP NEIDENTIFICAT	

C. Partea III. SARCINI .

Inscrieri privind dezmembramintele dreptului de proprietate, drepturi reale de garanţie şi sarcini	Referinţe
NU SUNT	

Anexa Nr. 1 La Partea I

Teren

Nr cadastral	Suprafaţa (mp)*	Observaţii / Referinţe
	3.300	

* Suprafaţa este determinată in planul de proiecţie Stereo 70.

DETALII LINIARE IMOBIL

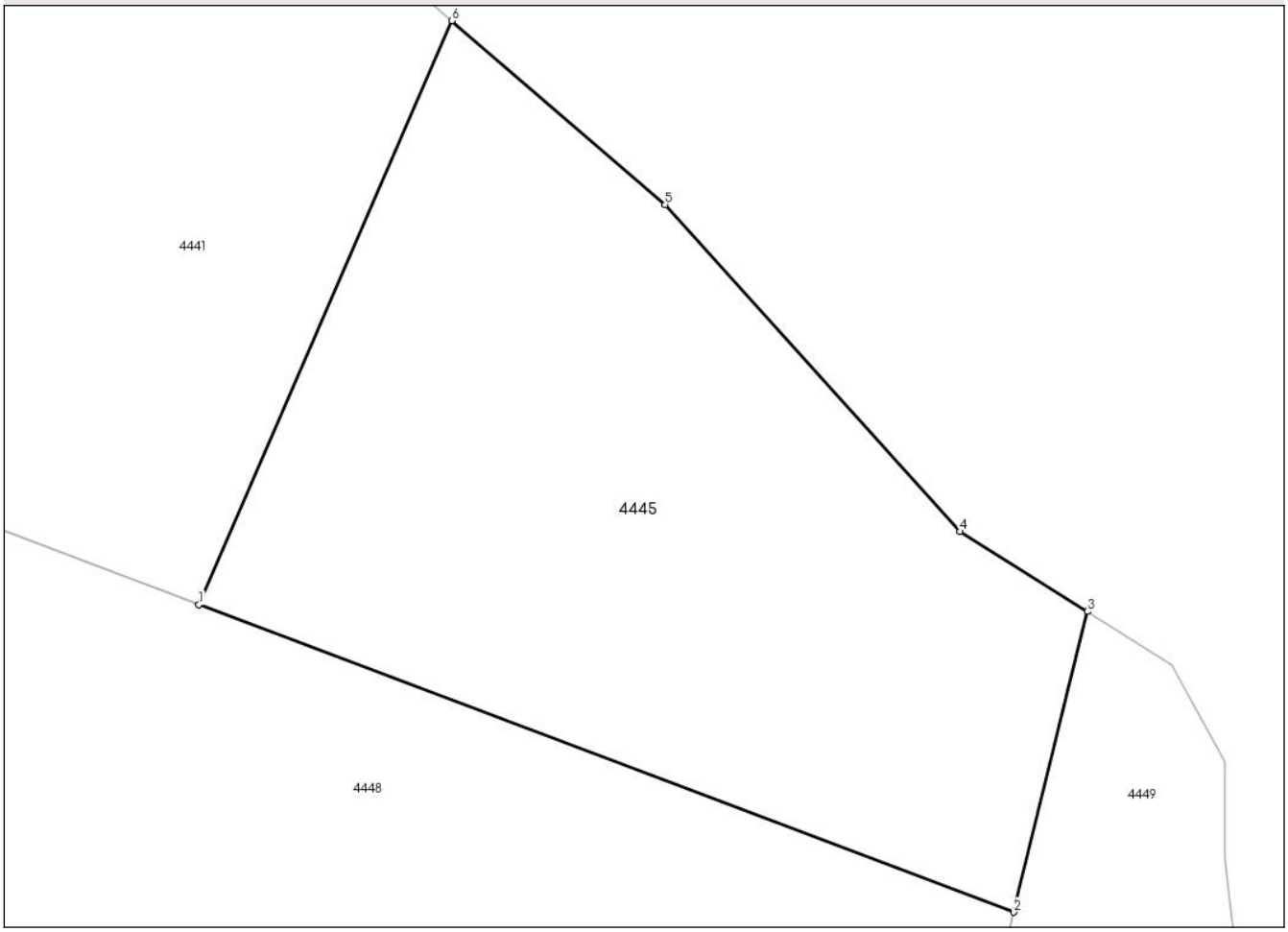

Date referitoare la teren

Crt	Categorie folosință	Intra vilan	Suprafaţa (mp)	Tarla	Parcelă	Nr. topo	Observaţii / Referinţe
1	faneata	NU	3.300	4	59/2	-	

Lungime Segmente
1) Valorile lungimilor segmentelor sunt obţinute din proiecţie în plan.

Punct început	X / Y	Punct sfârşit	X / Y	Lungime segment (** (m)
1	471.767,22 506.069,999	2	471.842,275 506.041,729	80.203
2	471.842,275 506.041,729	3	471.849,031 506.069,391	28.476
3	471.849,031 506.069,391	4	471.837,304 506.076,74	13.839
4	471.837,304 506.076,74	5	471.810,163 506.106,809	40.507
5	471.810,163 506.106,809	6	471.790,545 506.123,72	25.901

Document care conține date cu caracter personal, protejat de prevederile Regulamentului (UE) nr. 679/2016 și Legii 190/2018

Punct început	X / Y	Punct sfârşit	X / Y	Lungime segment (** (m)
6	471.790,545 506.123,72	1	471.767,22 506.069,999	58.567

** Lungimile segmentelor sunt determinate în planul de proiecţie Stereo 70 şi sunt rotunjite la 1 milimetru.
*** Distanţa dintre puncte este formată din segmente cumulate ce sunt mai mici decât valoarea 1 milimetru.

DATE DESPRE IMOBILUL NR. 4446

Oficiul de Cadastru şi Publicitate Imobiliară SIBIU
Biroul de Cadastru şi Publicitate Imobiliară Agnita

A. Partea I. Descrierea imobilului

TEREN Extravilan

Adresa: Jud. Sibiu

Nr. Crt	Nr cadastral Nr. topografic	Suprafaţa* (mp)	Observaţii / Referinţe
A1		3.310	Sector cadastral:5 Teren neimprejmuit;

B. Partea II. Proprietari şi acte

Inscrieri privitoare la dreptul de proprietate şi alte drepturi reale		Referinţe
/		
Act Administrativ nr. 86/8, din 31/03/1994 emis de CJPSDPAT (titlu de proprietate);		
B1	Intabulare, drept de PROPRIETATE, dobandit prin Constituire, cota actuala 1/1	A1
	1) **ROGOZ ANA**, CNP NEIDENTIFICAT	

C. Partea III. SARCINI .

Inscrieri privind dezmembramintele dreptului de proprietate, drepturi reale de garanţie şi sarcini	Referinţe
NU SUNT	

Document care conține date cu caracter personal, protejat de prevederile Regulamentului (UE) nr. 679/2016 și Legii 190/2018

Anexa Nr. 1 La Partea I

Teren

Nr cadastral	Suprafaţa (mp)*	Observaţii / Referinţe
	3.310	

* Suprafaţa este determinată in planul de proiecţie Stereo 70.

DETALII LINIARE IMOBIL

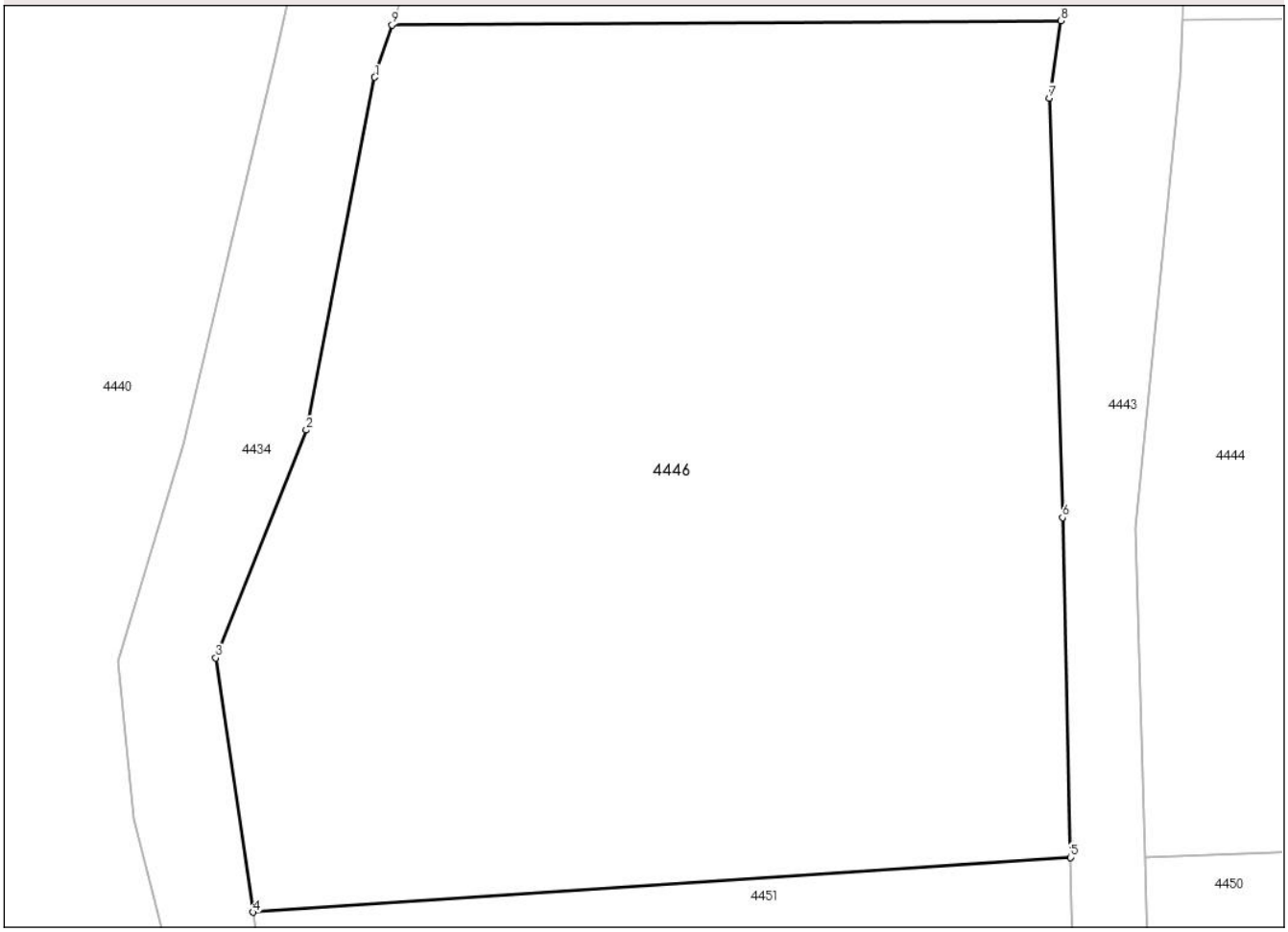

Date referitoare la teren

Crt	Categorie folosință	Intra vilan	Suprafaţa (mp)	Tarla	Parcelă	Nr. topo	Observaţii / Referinţe
1	arabil	NU	3.310	4	65/3/1	-	DIFERENȚA DE SUPRAFAȚĂ SE REGĂSEȘTE LA ID 4444, AFERENT PARCELEI NR. 63/3/2

Lungime Segmente
1) Valorile lungimilor segmentelor sunt obţinute din proiecţie în plan.

Punct început	X / Y	Punct sfârşit	X / Y	Lungime segment (** (m)
1	471.222,606 506.104,329	2	471.217,749 506.079,378	25.419
2	471.217,749 506.079,378	3	471.211,345 506.063,26	17.344
3	471.211,345 506.063,26	4	471.213,985 506.045,274	18.178
4	471.213,985 506.045,274	5	471.271,859 506.049,146	58.003
5	471.271,859 506.049,146	6	471.271,302 506.073,186	24.046

Document care conține date cu caracter personal, protejat de prevederile Regulamentului (UE) nr. 679/2016 și Legii 190/2018

Punct început	X / Y	Punct sfârşit	X / Y	Lungime segment (** (m)
6	471.271,302 506.073,186	7	471.270,382 506.102,851	29.68
7	471.270,382 506.102,851	8	471.271,176 506.108,327	5.533
8	471.271,176 506.108,327	9	471.223,83 506.108,019	47.347
9	471.223,83 506.108,019	1	471.222,606 506.104,329	3.887

** Lungimile segmentelor sunt determinate în planul de proiecţie Stereo 70 şi sunt rotunjite la 1 milimetru.
*** Distanţa dintre puncte este formată din segmente cumulate ce sunt mai mici decât valoarea 1 milimetru.

Document care conține date cu caracter personal, protejat de prevederile Regulamentului (UE) nr. 679/2016 și Legii 190/2018

DATE DESPRE IMOBILUL NR. 4447

Oficiul de Cadastru şi Publicitate Imobiliară SIBIU
Biroul de Cadastru şi Publicitate Imobiliară Agnita

A. Partea I. Descrierea imobilului

TEREN Extravilan

Adresa: Jud. Sibiu

Nr. Crt	Nr cadastral Nr. topografic	Suprafaţa* (mp)	Observaţii / Referinţe
A1		15.300	Sector cadastral:5 Teren neimprejmuit;

B. Partea II. Proprietari şi acte

Inscrieri privitoare la dreptul de proprietate şi alte drepturi reale		Referinţe
/		
Act Administrativ nr. 194/8, din 26/04/1994 emis de CJPSDPAT (titlu de proprietate);		
B1	Intabulare, drept de PROPRIETATE, dobandit prin Reconstituire, cota actuala 1/1	A1
	1) **TOADER GHEORGHE**, CNP NEIDENTIFICAT 2) **SÎRBULESCU ZORIȚA**, CNP NEIDENTIFICAT 3) **TOADER VASILE**, CNP NEIDENTIFICAT 4) **TOADER TEODOR**, CNP NEIDENTIFICAT	

C. Partea III. SARCINI .

Inscrieri privind dezmembramintele dreptului de proprietate, drepturi reale de garanţie şi sarcini	Referinţe
NU SUNT	

Document care conține date cu caracter personal, protejat de prevederile Regulamentului (UE) nr. 679/2016 și Legii 190/2018

Anexa Nr. 1 La Partea I

Teren

Nr cadastral	Suprafaţa (mp)*	Observaţii / Referinţe
	15.300	

* Suprafaţa este determinată in planul de proiecţie Stereo 70.

DETALII LINIARE IMOBIL

Date referitoare la teren

Crt	Categorie folosință	Intra vilan	Suprafaţa (mp)	Tarla	Parcelă	Nr. topo	Observaţii / Referinţe
1	arabil	NU	15.300	4	65/5/1	-	

Lungime Segmente
1) Valorile lungimilor segmentelor sunt obţinute din proiecţie în plan.

Punct început	X / Y	Punct sfârşit	X / Y	Lungime segment (** (m)
1	471.562,176 506.080,362	2	471.456,165 506.066,098	106.966
2	471.456,165 506.066,098	3	471.462,181 505.998,082	68.282
3	471.462,181 505.998,082	4	471.547,211 506.008,049	85.612
4	471.547,211 506.008,049	5	471.601,006 506.017,873	54.684
5	471.601,006 506.017,873	6	471.623,847 506.022,045	23.219

Document care conține date cu caracter personal, protejat de prevederile Regulamentului (UE) nr. 679/2016 și Legii 190/2018

Punct început	X / Y	Punct sfârşit	X / Y	Lungime segment (** (m)
6	471.623,847 506.022,045	7	471.675,294 506.027,698	51.756
7	471.675,294 506.027,698	8	471.686,76 506.028,958	11.535
8	471.686,76 506.028,958	9	471.681,671 506.094,28	65.521
9	471.681,671 506.094,28	10	471.677,905 506.093,842	3.792
10	471.677,905 506.093,842	11	471.630,791 506.088,354	47.432
11	471.630,791 506.088,354	1	471.562,176 506.080,362	69.079

** Lungimile segmentelor sunt determinate în planul de proiecţie Stereo 70 şi sunt rotunjite la 1 milimetru.
*** Distanţa dintre puncte este formată din segmente cumulate ce sunt mai mici decât valoarea 1 milimetru.

Document care conține date cu caracter personal, protejat de prevederile Regulamentului (UE) nr. 679/2016 și Legii 190/2018

DATE DESPRE IMOBILUL NR. 4448

Oficiul de Cadastru şi Publicitate Imobiliară SIBIU
Biroul de Cadastru şi Publicitate Imobiliară Agnita

A. Partea I. Descrierea imobilului

TEREN Extravilan

Adresa: Jud. Sibiu

Nr. Crt	Nr cadastral Nr. topografic	Suprafaţa* (mp)	Observaţii / Referinţe
A1		8.800	Sector cadastral:5 Teren neimprejmuit;

B. Partea II. Proprietari şi acte

Inscrieri privitoare la dreptul de proprietate şi alte drepturi reale		Referinţe
/		
Act Administrativ nr. 155/8, din 07/04/1994 emis de CJPSDPAT (titlu de proprietate);		
B1	Intabulare, drept de PROPRIETATE, dobandit prin Constituire, cota actuala 1/1	A1
	1) **TOADER TEODOR**, CNP NEIDENTIFICAT	

C. Partea III. SARCINI .

Inscrieri privind dezmembramintele dreptului de proprietate, drepturi reale de garanţie şi sarcini	Referinţe
NU SUNT	

Anexa Nr. 1 La Partea I

Teren

Nr cadastral	Suprafaţa (mp)*	Observaţii / Referinţe
	8.800	

* Suprafaţa este determinată in planul de proiecţie Stereo 70.

DETALII LINIARE IMOBIL

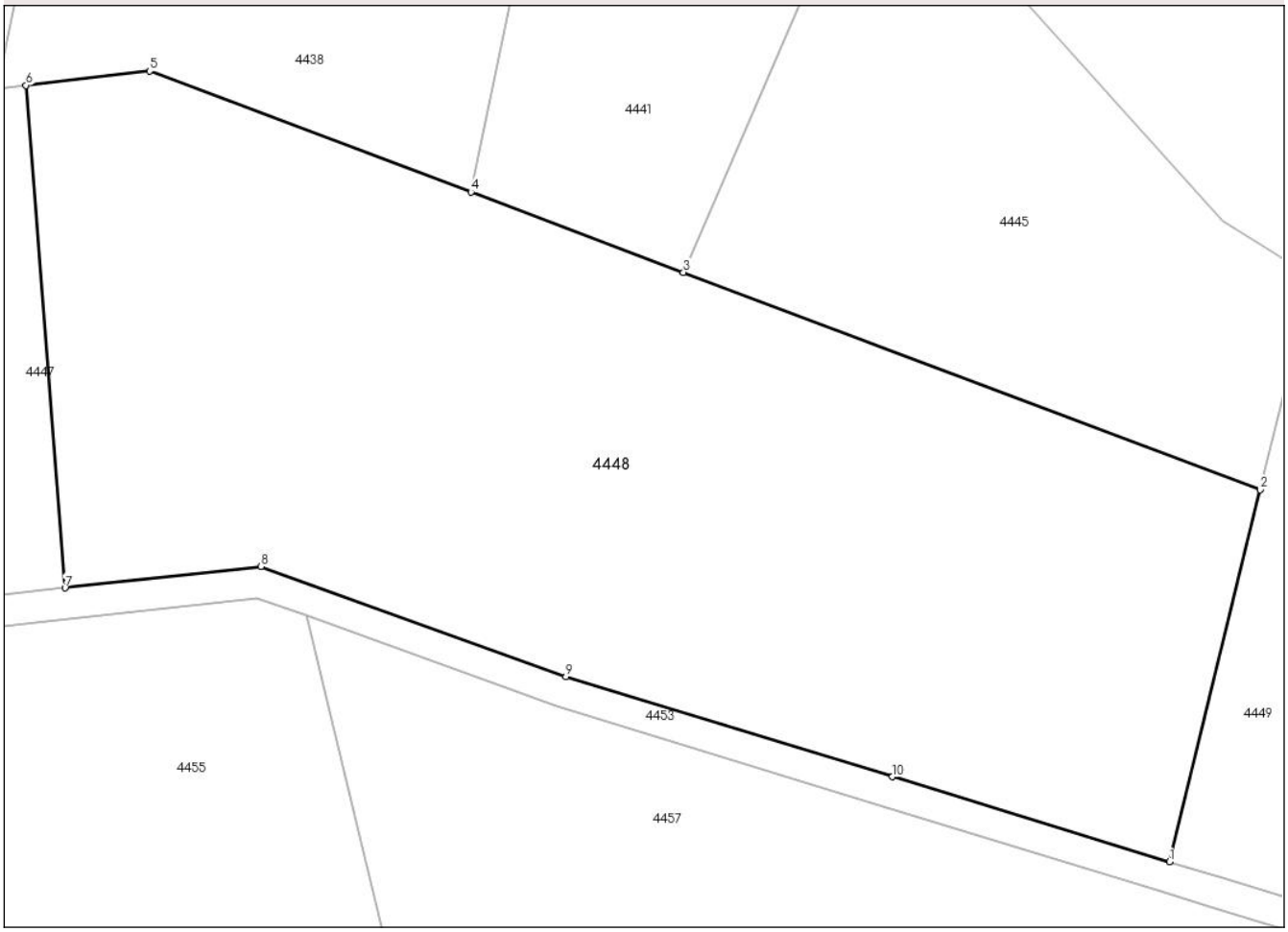

Date referitoare la teren

Crt	Categorie folosință	Intra vilan	Suprafaţa (mp)	Tarla	Parcelă	Nr. topo	Observaţii / Referinţe
1	arabil	NU	8.800	4	65/5/2	-	

Lungime Segmente
1) Valorile lungimilor segmentelor sunt obţinute din proiecţie în plan.

Punct început	X / Y	Punct sfârşit	X / Y	Lungime segment (** (m)
1	471.830,462 505.993,363	2	471.842,275 506.041,729	49.788
2	471.842,275 506.041,729	3	471.767,22 506.069,999	80.203
3	471.767,22 506.069,999	4	471.739,585 506.080,408	29.53
4	471.739,585 506.080,408	5	471.697,775 506.096,156	44.677
5	471.697,775 506.096,156	6	471.681,671 506.094,28	16.213

Document care conține date cu caracter personal, protejat de prevederile Regulamentului (UE) nr. 679/2016 și Legii 190/2018

Punct început	X / Y	Punct sfârşit	X / Y	Lungime segment (** (m)
6	471.681,671 506.094,28	7	471.686,76 506.028,958	65.521
7	471.686,76 506.028,958	8	471.712,273 506.031,761	25.666
8	471.712,273 506.031,761	9	471.751,93 506.017,446	42.161
9	471.751,93 506.017,446	10	471.794,411 506.004,419	44.434
10	471.794,411 506.004,419	1	471.830,462 505.993,363	37.709

** Lungimile segmentelor sunt determinate în planul de proiecţie Stereo 70 şi sunt rotunjite la 1 milimetru.
*** Distanţa dintre puncte este formată din segmente cumulate ce sunt mai mici decât valoarea 1 milimetru.

Document care conține date cu caracter personal, protejat de prevederile Regulamentului (UE) nr. 679/2016 și Legii 190/2018

DATE DESPRE IMOBILUL NR. 4449

Oficiul de Cadastru şi Publicitate Imobiliară SIBIU
Biroul de Cadastru şi Publicitate Imobiliară Agnita

A. Partea I. Descrierea imobilului

TEREN Extravilan

Adresa: Jud. Sibiu

Nr. Crt	Nr cadastral Nr. topografic	Suprafaţa* (mp)	Observaţii / Referinţe
A1		1.900	Sector cadastral:5 Teren neimprejmuit;

B. Partea II. Proprietari şi acte

Inscrieri privitoare la dreptul de proprietate şi alte drepturi reale		Referinţe
/		
Act Administrativ nr. 258/8, din 19/05/1994 emis de CJPSDPAT (titlu de proprietate);		
B1	Intabulare, drept de PROPRIETATE, dobandit prin Reconstituire, cota actuala 1/1	A1
	1) **GRECU NICOLAE**, CNP NEIDENTIFICAT 2) **GRECU ELVIRA**, CNP NEIDENTIFICAT	

C. Partea III. SARCINI .

Inscrieri privind dezmembramintele dreptului de proprietate, drepturi reale de garanţie şi sarcini	Referinţe
NU SUNT	

Anexa Nr. 1 La Partea I

Teren

Nr cadastral	Suprafaţa (mp)*	Observaţii / Referinţe
	1.900	

* Suprafaţa este determinată in planul de proiecţie Stereo 70.

DETALII LINIARE IMOBIL

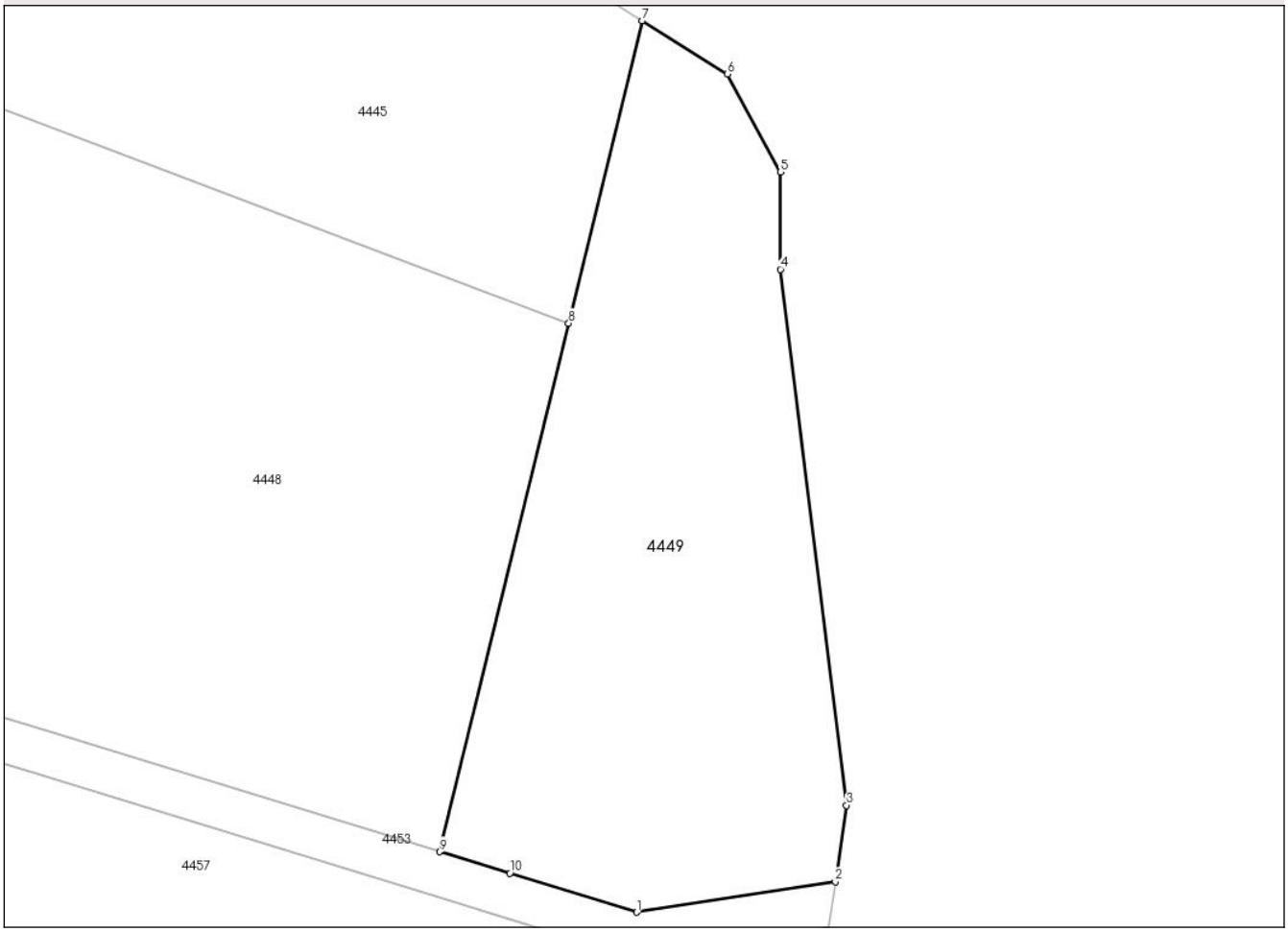

Date referitoare la teren

Crt	Categorie folosință	Intra vilan	Suprafaţa (mp)	Tarla	Parcelă	Nr. topo	Observaţii / Referinţe
1	faneata	NU	1.900	4	59/1	-	

Lungime Segmente
1) Valorile lungimilor segmentelor sunt obţinute din proiecţie în plan.

Punct început	X / Y	Punct sfârşit	X / Y	Lungime segment (** (m)
1	471.848,514 505.987,827	2	471.866,695 505.990,607	18.392
2	471.866,695 505.990,607	3	471.867,71 505.997,601	7.067
3	471.867,71 505.997,601	4	471.861,651 506.046,649	49.421
4	471.861,651 506.046,649	5	471.861,651 506.055,55	8.901
5	471.861,651 506.055,55	6	471.856,83 506.064,504	10.169

Document care conține date cu caracter personal, protejat de prevederile Regulamentului (UE) nr. 679/2016 și Legii 190/2018

Punct început	X / Y	Punct sfârşit	X / Y	Lungime segment (** (m)
6	471.856,83 506.064,504	7	471.849,031 506.069,391	9.204
7	471.849,031 506.069,391	8	471.842,275 506.041,729	28.476
8	471.842,275 506.041,729	9	471.830,462 505.993,363	49.788
9	471.830,462 505.993,363	10	471.836,892 505.991,391	6.725
10	471.836,892 505.991,391	1	471.848,514 505.987,827	12.157

** Lungimile segmentelor sunt determinate în planul de proiecţie Stereo 70 şi sunt rotunjite la 1 milimetru.
*** Distanţa dintre puncte este formată din segmente cumulate ce sunt mai mici decât valoarea 1 milimetru.

Document care conține date cu caracter personal, protejat de prevederile Regulamentului (UE) nr. 679/2016 și Legii 190/2018

DATE DESPRE IMOBILUL NR. 4450

Oficiul de Cadastru şi Publicitate Imobiliară SIBIU
Biroul de Cadastru şi Publicitate Imobiliară Agnita

A. Partea I. Descrierea imobilului

TEREN Extravilan

Adresa: Jud. Sibiu

Nr. Crt	Nr cadastral Nr. topografic	Suprafaţa* (mp)	Observaţii / Referinţe
A1		13.390	Sector cadastral:5 Teren neimprejmuit;

B. Partea II. Proprietari şi acte

Inscrieri privitoare la dreptul de proprietate şi alte drepturi reale		Referinţe
/		
Act Administrativ nr. 215/8, din 13/05/1994 emis de CJPSDPAT (titlu de proprietate);		
B1	Intabulare, drept de PROPRIETATE, dobandit prin Reconstituire, cota actuala 1/1	A1
	1) **FLEŞARU EMIL**, CNP NEIDENTIFICAT	

C. Partea III. SARCINI .

Inscrieri privind dezmembramintele dreptului de proprietate, drepturi reale de garanţie şi sarcini	Referinţe
NU SUNT	

Document care conține date cu caracter personal, protejat de prevederile Regulamentului (UE) nr. 679/2016 și Legii 190/2018

Anexa Nr. 1 La Partea I

Teren

Nr cadastral	Suprafaţa (mp)*	Observaţii / Referinţe
	13.390	

* Suprafaţa este determinată in planul de proiecţie Stereo 70.

DETALII LINIARE IMOBIL

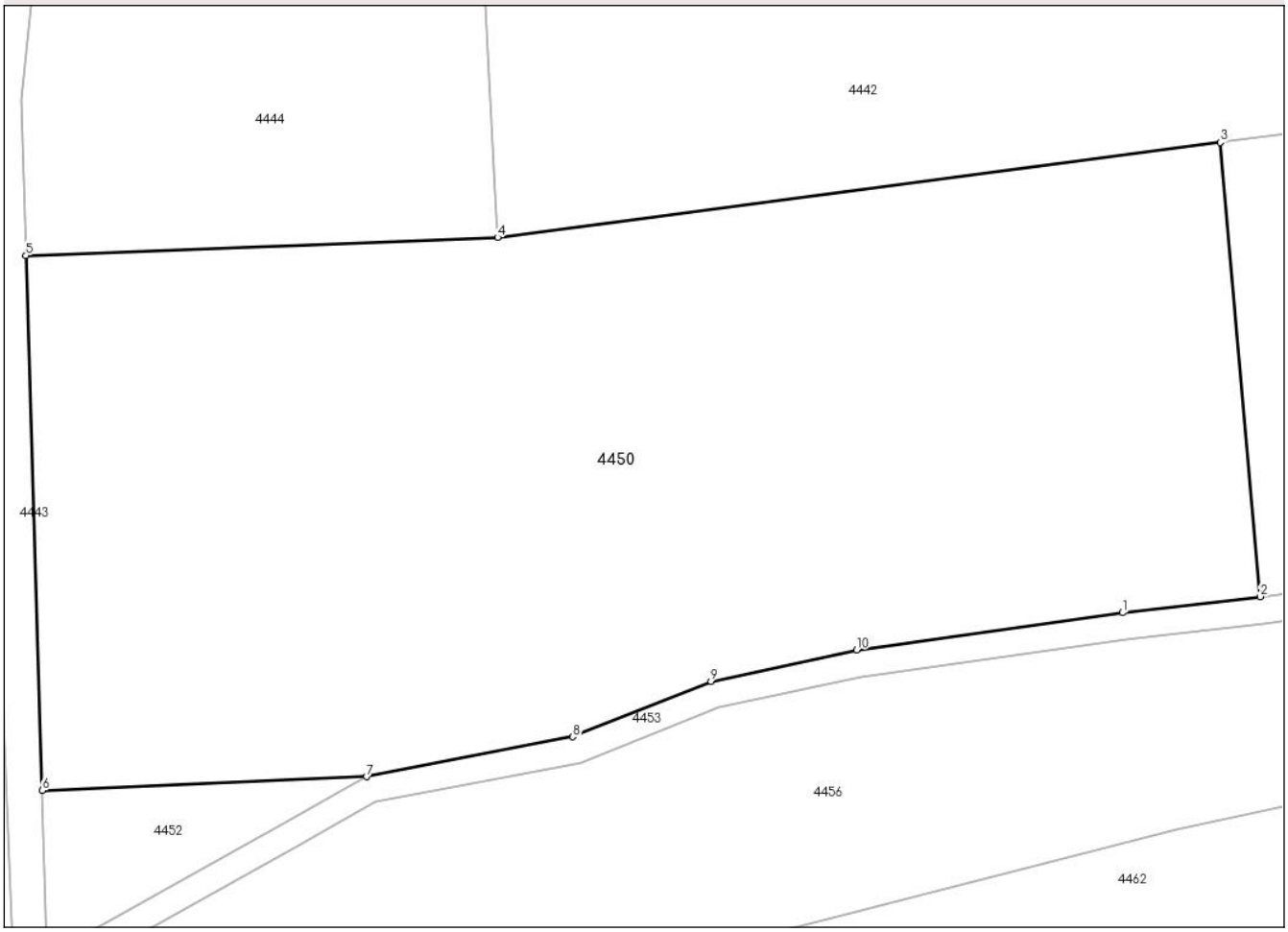

Date referitoare la teren

Crt	Categorie folosință	Intra vilan	Suprafaţa (mp)	Tarla	Parcelă	Nr. topo	Observaţii / Referinţe
1	arabil	NU	13.390	4	65/4/2	-	DIFERENȚA DE SUPRAFAȚĂ SE REGĂSEȘTE LA ID 4451 , AFERENT PARCELEI NR. 63/4/1

Lungime Segmente

1) Valorile lungimilor segmentelor sunt obţinute din proiecţie în plan.

Punct început	X / Y	Punct sfârşit	X / Y	Lungime segment (** (m)
1	471.441,543 505.995,662	2	471.462,181 505.998,082	20.78
2	471.462,181 505.998,082	3	471.456,165 506.066,098	68.282
3	471.456,165 506.066,098	4	471.347,886 506.051,866	109.211
4	471.347,886 506.051,866	5	471.277,159 506.049,172	70.778
5	471.277,159 506.049,172	6	471.279,575 505.969,056	80.152

Document care conține date cu caracter personal, protejat de prevederile Regulamentului (UE) nr. 679/2016 și Legii 190/2018

Punct început	X / Y	Punct sfârşit	X / Y	Lungime segment (** (m)
6	471.279,575 505.969,056	7	471.328,194 505.971,128	48.663
7	471.328,194 505.971,128	8	471.359,143 505.977,082	31.516
8	471.359,143 505.977,082	9	471.379,849 505.985,411	22.319
9	471.379,849 505.985,411	10	471.401,669 505.990,106	22.319
10	471.401,669 505.990,106	1	471.441,543 505.995,662	40.259

** Lungimile segmentelor sunt determinate în planul de proiecţie Stereo 70 şi sunt rotunjite la 1 milimetru.
*** Distanţa dintre puncte este formată din segmente cumulate ce sunt mai mici decât valoarea 1 milimetru.

Document care conține date cu caracter personal, protejat de prevederile Regulamentului (UE) nr. 679/2016 și Legii 190/2018

DATE DESPRE IMOBILUL NR. 4451

Oficiul de Cadastru şi Publicitate Imobiliară SIBIU
Biroul de Cadastru şi Publicitate Imobiliară Agnita

A. Partea I. Descrierea imobilului

TEREN Extravilan

Adresa: Jud. Sibiu

Nr. Crt	Nr cadastral Nr. topografic	Suprafaţa* (mp)	Observaţii / Referinţe
A1		8.210	Sector cadastral:5 Teren neimprejmuit;

B. Partea II. Proprietari şi acte

Inscrieri privitoare la dreptul de proprietate şi alte drepturi reale		Referinţe
/		
Act Administrativ nr. 215/8, din 13/05/1994 emis de CJPSDPAT (titlu de proprietate);		
B1	Intabulare, drept de PROPRIETATE, dobandit prin Reconstituire, cota actuala 1/1	A1
	1) **FLEŞARU EMIL**, CNP NEIDENTIFICAT	

C. Partea III. SARCINI .

Inscrieri privind dezmembramintele dreptului de proprietate, drepturi reale de garanţie şi sarcini	Referinţe
NU SUNT	

Document care conține date cu caracter personal, protejat de prevederile Regulamentului (UE) nr. 679/2016 și Legii 190/2018

Anexa Nr. 1 La Partea I

Teren

Nr cadastral	Suprafaţa (mp)*	Observaţii / Referinţe
	8.210	

* Suprafaţa este determinată in planul de proiecţie Stereo 70.

DETALII LINIARE IMOBIL

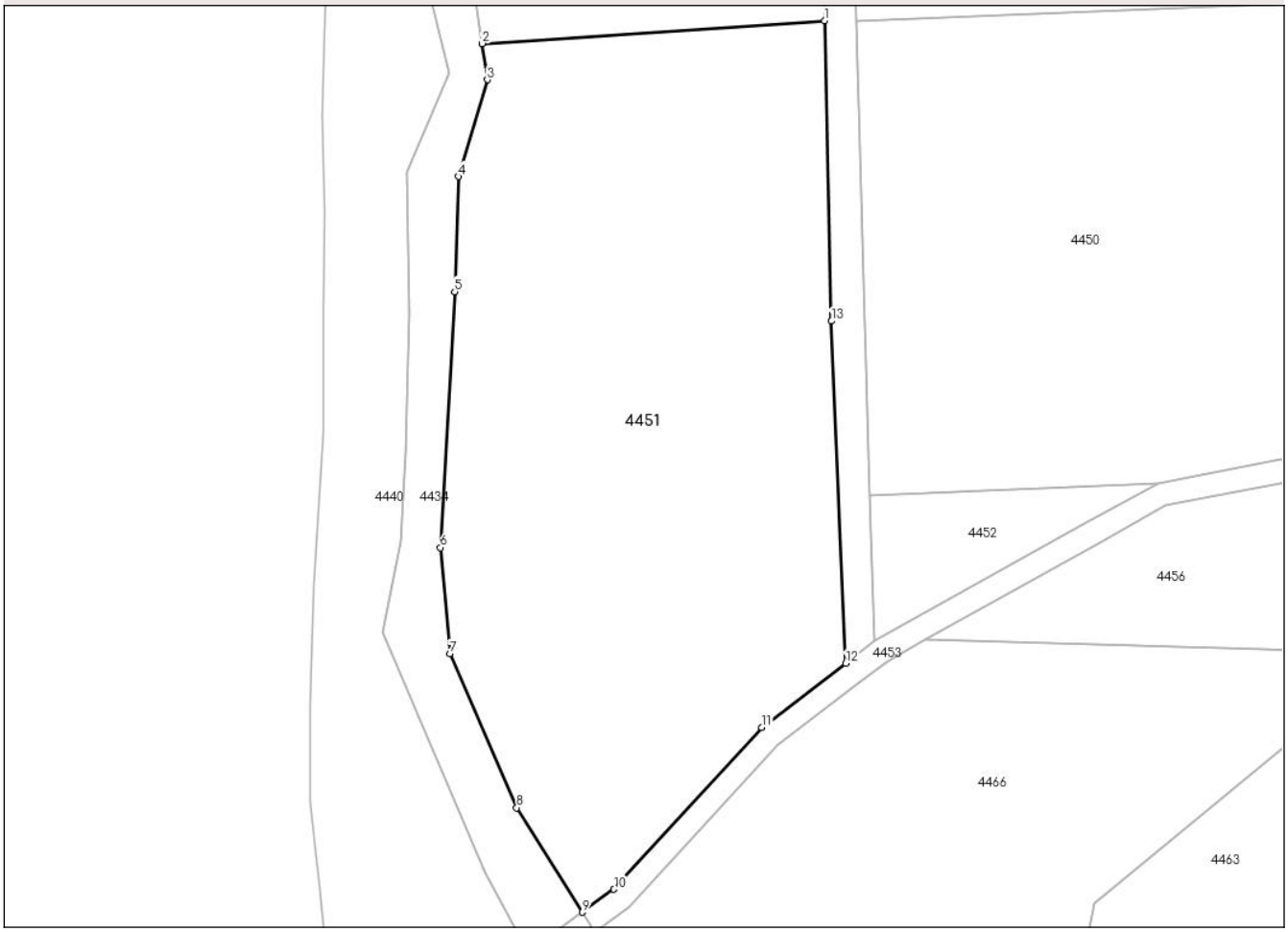

Date referitoare la teren

Crt	Categorie folosință	Intra vilan	Suprafaţa (mp)	Tarla	Parcelă	Nr. topo	Observaţii / Referinţe
1	arabil	NU	8.210	4	65/4/1	-	DIFERENȚA DE SUPRAFAȚĂ SE REGĂSEȘTE LA ID 4450, AFERENT PARCELEI NR. 63/4/2

Lungime Segmente
1) Valorile lungimilor segmentelor sunt obţinute din proiecţie în plan.

Punct început	X / Y	Punct sfârşit	X / Y	Lungime segment (** (m)
1	471.271,859 506.049,146	2	471.213,985 506.045,274	58.003
2	471.213,985 506.045,274	3	471.214,878 506.039,192	6.148
3	471.214,878 506.039,192	4	471.210,021 506.022,852	17.046
4	471.210,021 506.022,852	5	471.209,358 506.003,421	19.442
5	471.209,358 506.003,421	6	471.206,965 505.960,213	43.274

Document care conține date cu caracter personal, protejat de prevederile Regulamentului (UE) nr. 679/2016 și Legii 190/2018

Punct început	X / Y	Punct sfârşit	X / Y	Lungime segment (** (m)
6	471.206,965 505.960,213	7	471.208,542 505.942,298	17.984
7	471.208,542 505.942,298	8	471.219,847 505.916,296	28.353
8	471.219,847 505.916,296	9	471.230,922 505.898,677	20.81
9	471.230,922 505.898,677	10	471.236,282 505.902,543	6.609
10	471.236,282 505.902,543	11	471.261,266 505.929,83	36.997
11	471.261,266 505.929,83	12	471.275,436 505.940,671	17.841
12	471.275,436 505.940,671	13	471.273,034 505.998,437	57.816
13	471.273,034 505.998,437	1	471.271,859 506.049,146	50.723

** Lungimile segmentelor sunt determinate în planul de proiecţie Stereo 70 şi sunt rotunjite la 1 milimetru.
*** Distanţa dintre puncte este formată din segmente cumulate ce sunt mai mici decât valoarea 1 milimetru.

Document care conține date cu caracter personal, protejat de prevederile Regulamentului (UE) nr. 679/2016 și Legii 190/2018

DATE DESPRE IMOBILUL NR. 4452

Oficiul de Cadastru şi Publicitate Imobiliară SIBIU
Biroul de Cadastru şi Publicitate Imobiliară Agnita

A. Partea I. Descrierea imobilului

TEREN Extravilan

Adresa: Jud. Sibiu

Nr. Crt	Nr cadastral Nr. topografic	Suprafaţa* (mp)	Observaţii / Referinţe
A1		600	Sector cadastral:5 Teren neimprejmuit;

B. Partea II. Proprietari şi acte

Inscrieri privitoare la dreptul de proprietate şi alte drepturi reale		Referinţe
/		
Act Normativ nr. 7, din 13/03/1996 emis de PARLAMENTUL ROMÂNIEI (lege);		
B1	Inscrierea provizorie, drept de PROPRIETATE, dobandit prin Lege, cota actuala 1/1	A1
	1) **ORAŞUL AGNITA**, CIF:4270716, PROPRIETAR NEIDENTIFICAT	

C. Partea III. SARCINI .

Inscrieri privind dezmembramintele dreptului de proprietate, drepturi reale de garanţie şi sarcini	Referinţe
NU SUNT	

Document care conține date cu caracter personal, protejat de prevederile Regulamentului (UE) nr. 679/2016 și Legii 190/2018

Anexa Nr. 1 La Partea I

Teren

Nr cadastral	Suprafaţa (mp)*	Observaţii / Referinţe
	600	

* Suprafaţa este determinată in planul de proiecţie Stereo 70.

DETALII LINIARE IMOBIL

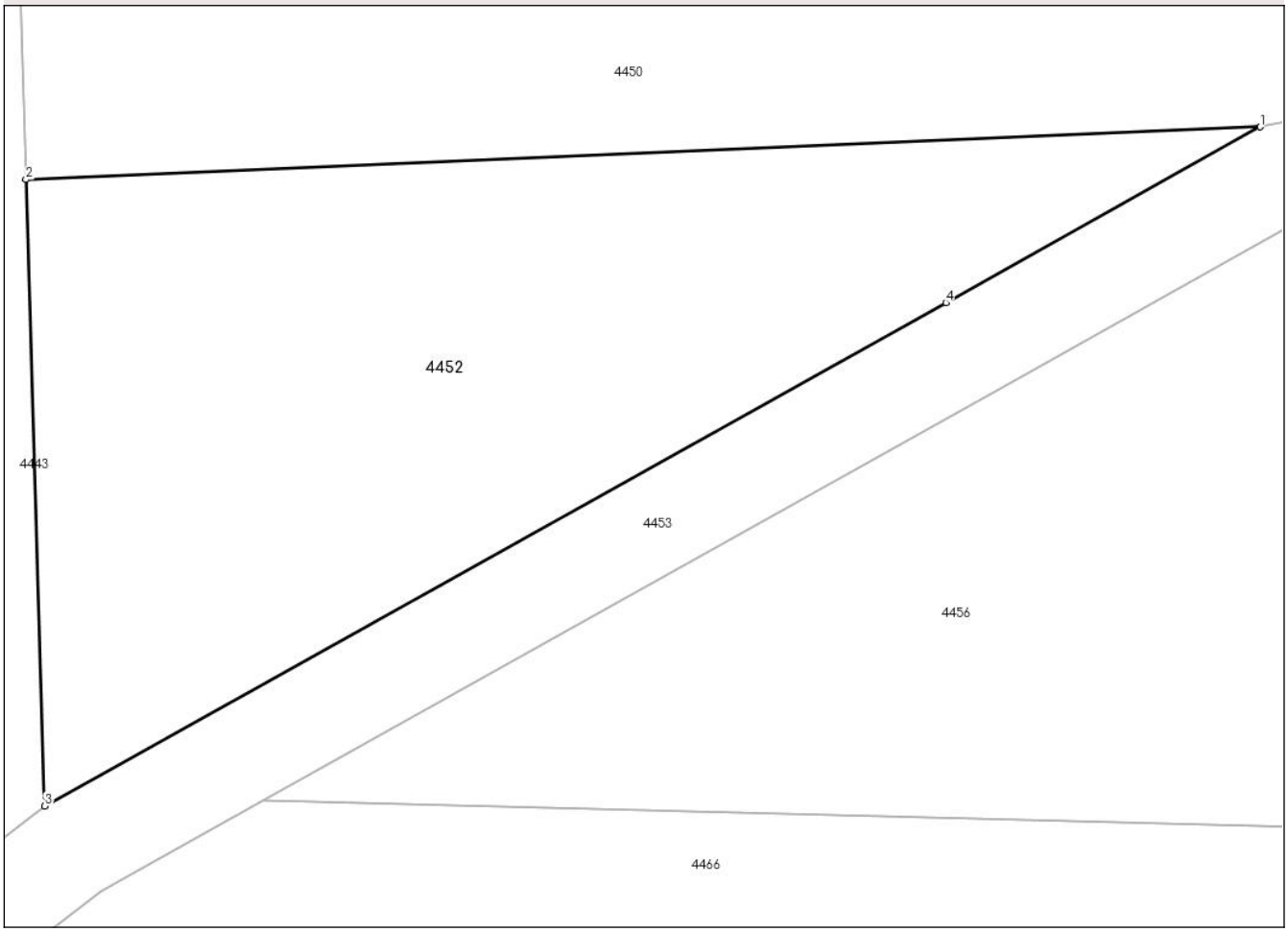

Date referitoare la teren

Crt	Categorie folosință	Intra vilan	Suprafaţa (mp)	Tarla	Parcelă	Nr. topo	Observaţii / Referinţe
1	faneata	NU	600	4	66	-	

Lungime Segmente
1) Valorile lungimilor segmentelor sunt obţinute din proiecţie în plan.

Punct început	X / Y	Punct sfârşit	X / Y	Lungime segment (** (m)
1	471.328,194 505.971,128	2	471.279,575 505.969,056	48.663
2	471.279,575 505.969,056	3	471.280,318 505.944,406	24.662
3	471.280,318 505.944,406	4	471.315,808 505.964,214	40.643
4	471.315,808 505.964,214	1	471.328,194 505.971,128	14.185

**** Lungimile segmentelor sunt determinate în planul de proiecţie Stereo 70 şi sunt rotunjite la 1 milimetru.**

Document care conține date cu caracter personal, protejat de prevederile Regulamentului (UE) nr. 679/2016 și Legii 190/2018

***** Distanţa dintre puncte este formată din segmente cumulate ce sunt mai mici decât valoarea 1 milimetru.**