DATE DESPRE IMOBILUL NR. 5057

Oficiul de Cadastru şi Publicitate Imobiliară SIBIU
Biroul de Cadastru şi Publicitate Imobiliară Agnita

A. Partea I. Descrierea imobilului

TEREN Extravilan

Adresa: Jud. Sibiu

Nr. Crt	Nr cadastral Nr. topografic	Suprafaţa* (mp)	Observaţii / Referinţe
A1		1.122	Sector cadastral:34 Teren neimprejmuit;

B. Partea II. Proprietari şi acte

Inscrieri privitoare la dreptul de proprietate şi alte drepturi reale		Referinţe
/		
Act Normativ nr. 7, din 13/03/1996 emis de PARLAMENTUL ROMÂNIEI (lege);		
B1	Inscrierea provizorie, drept de PROPRIETATE, dobandit prin Lege, cota actuala 1/1	A1
	1) **ORAŞUL AGNITA**, CIF:4270716, PROPRIETAR NEIDENTIFICAT	

C. Partea III. SARCINI .

Inscrieri privind dezmembramintele dreptului de proprietate, drepturi reale de garanţie şi sarcini	Referinţe
NU SUNT	

Document care conține date cu caracter personal, protejat de prevederile Regulamentului (UE) nr. 679/2016 și Legii 190/2018

Anexa Nr. 1 La Partea I

Teren

Nr cadastral	Suprafaţa (mp)*	Observaţii / Referinţe
	1.122	

* Suprafaţa este determinată in planul de proiecţie Stereo 70.

DETALII LINIARE IMOBIL

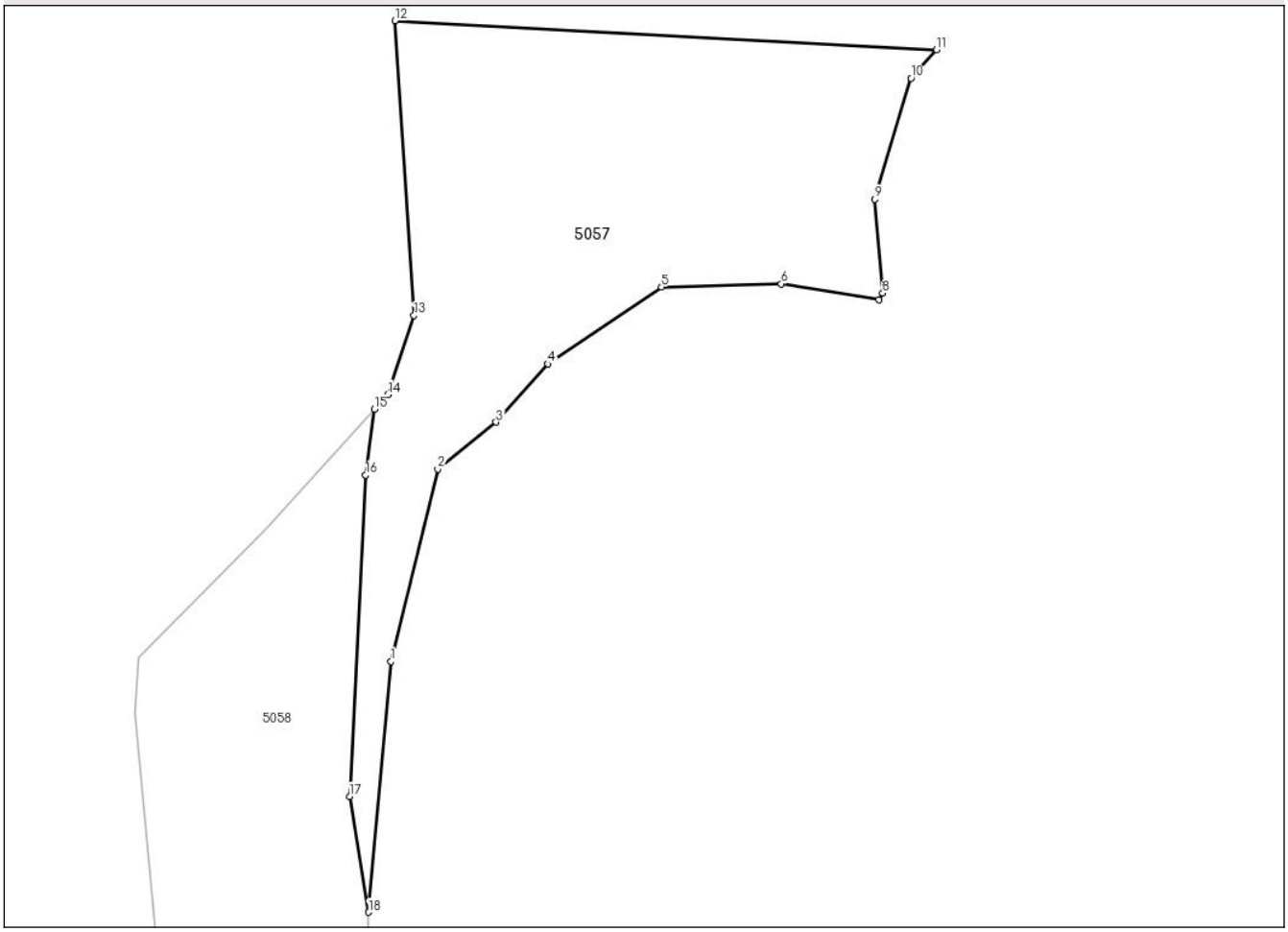

Date referitoare la teren

Crt	Categorie folosință	Intra vilan	Suprafaţa (mp)	Tarla	Parcelă	Nr. topo	Observaţii / Referinţe
1	padure	NU	1.122	94	3496	-	TUFĂRIȘ

Lungime Segmente
1) Valorile lungimilor segmentelor sunt obţinute din proiecţie în plan.

Punct început	X / Y	Punct sfârşit	X / Y	Lungime segment (** (m)
1	467.273,894 501.831,332	2	467.277,73 501.847,075	16.204
2	467.277,73 501.847,075	3	467.282,493 501.850,911	6.116
3	467.282,493 501.850,911	4	467.286,726 501.855,674	6.372
4	467.286,726 501.855,674	5	467.296,06 501.861,958	11.252
5	467.296,06 501.861,958	6	467.305,849 501.862,223	9.793

Document care conține date cu caracter personal, protejat de prevederile Regulamentului (UE) nr. 679/2016 și Legii 190/2018

Punct început	X / Y	Punct sfârşit	X / Y	Lungime segment (** (m)
6	467.305,849 501.862,223	7	467.313,882 501.860,927	8.137
7	467.313,882 501.860,927	8	467.314,175 501.861,463	0.61
8	467.314,175 501.861,463	9	467.313,534 501.869,152	7.715
9	467.313,534 501.869,152	10	467.316,5 501.879,044	10.328
10	467.316,5 501.879,044	11	467.318,574 501.881,363	3.111
11	467.318,574 501.881,363	12	467.274,211 501.883,752	44.427
12	467.274,211 501.883,752	13	467.275,781 501.859,634	24.169
13	467.275,781 501.859,634	14	467.273,622 501.853,163	6.821
14	467.273,622 501.853,163	15	467.272,52 501.851,952	1.637
15	467.272,52 501.851,952	16	467.271,826 501.846,571	5.426
16	467.271,826 501.846,571	17	467.270,511 501.820,282	26.323
17	467.270,511 501.820,282	18	467.272,064 501.810,81	9.598
18	467.272,064 501.810,81	1	467.273,894 501.831,332	20.603

** Lungimile segmentelor sunt determinate în planul de proiecţie Stereo 70 şi sunt rotunjite la 1 milimetru.
*** Distanţa dintre puncte este formată din segmente cumulate ce sunt mai mici decât valoarea 1 milimetru.

Document care conține date cu caracter personal, protejat de prevederile Regulamentului (UE) nr. 679/2016 și Legii 190/2018

DATE DESPRE IMOBILUL NR. 5058

Oficiul de Cadastru şi Publicitate Imobiliară SIBIU
Biroul de Cadastru şi Publicitate Imobiliară Agnita

A. Partea I. Descrierea imobilului

TEREN Extravilan

Adresa: Jud. Sibiu

Nr. Crt	Nr cadastral Nr. topografic	Suprafaţa* (mp)	Observaţii / Referinţe
A1		1.130	Sector cadastral:34 Teren neimprejmuit;

B. Partea II. Proprietari şi acte

Inscrieri privitoare la dreptul de proprietate şi alte drepturi reale		Referinţe
/		
Act Normativ nr. 7, din 13/03/1996 emis de PARLAMENTUL ROMÂNIEI (lege);		
B1	Inscrierea provizorie, drept de PROPRIETATE, dobandit prin Lege, cota actuala 1/1	A1
	1) **ORAŞUL AGNITA**, CIF:4270716, PROPRIETAR NEIDENTIFICAT	

C. Partea III. SARCINI .

Inscrieri privind dezmembramintele dreptului de proprietate, drepturi reale de garanţie şi sarcini	Referinţe
NU SUNT	

Document care conține date cu caracter personal, protejat de prevederile Regulamentului (UE) nr. 679/2016 și Legii 190/2018

Anexa Nr. 1 La Partea I

Teren

Nr cadastral	Suprafaţa (mp)*	Observaţii / Referinţe
	1.130	

* Suprafaţa este determinată in planul de proiecţie Stereo 70.

DETALII LINIARE IMOBIL

Date referitoare la teren

Crt	Categorie folosință	Intra vilan	Suprafaţa (mp)	Tarla	Parcelă	Nr. topo	Observaţii / Referinţe
1	ape curgatoare	NU	1.130	94	3594/6	-	PÂRÂU

Lungime Segmente

1) Valorile lungimilor segmentelor sunt obţinute din proiecţie în plan.

Punct început	X / Y	Punct sfârşit	X / Y	Lungime segment (** (m)
1	467.292,42 501.746,67	2	467.286,551 501.766,003	20.204
3	467.284,477 501.769,155	4	467.284,19 501.770,087	0.975
5	467.283,825 501.771,275	6	467.282,36 501.776,034	4.979
7	467.278,26 501.785,427	8	467.274,159 501.794,555	10.007
9	467.272,042 501.803,286	10	467.272,042 501.810,563	7.277

Punct început	X / Y	Punct sfârşit	X / Y	Lungime segment (** (m)
2	467.286,551 501.766,003	3	467.284,477 501.769,155	3.773
4	467.284,19 501.770,087	5	467.283,825 501.771,275	1.243
6	467.282,36 501.776,034	7	467.278,26 501.785,427	10.249
8	467.274,159 501.794,555	9	467.272,042 501.803,286	8.984
10	467.272,042 501.810,563	11	467.272,064 501.810,81	0.248

Document care conține date cu caracter personal, protejat de prevederile Regulamentului (UE) nr. 679/2016 și Legii 190/2018

Punct început	X / Y	Punct sfârşit	X / Y	Lungime segment (** (m)
11	467.272,064 501.810,81	12	467.270,511 501.820,282	9.598
13	467.271,826 501.846,571	14	467.272,52 501.851,952	5.426
15	467.263,809 501.842,378	16	467.253,212 501.831,594	15.12
17	467.252,918 501.827,084	18	467.254,684 501.808,064	19.102
19	467.256,843 501.803,554	20	467.264,496 501.798,456	9.196
21	467.271,169 501.794,927	22	467.274,014 501.772,573	22.534
23	467.280,884 501.755,906	24	467.289,911 501.739,828	18.439
25	467.290,152 501.739,345	1	467.292,42 501.746,67	7.668

Punct început	X / Y	Punct sfârşit	X / Y	Lungime segment (** (m)
12	467.270,511 501.820,282	13	467.271,826 501.846,571	26.323
14	467.272,52 501.851,952	15	467.263,809 501.842,378	12.944
16	467.253,212 501.831,594	17	467.252,918 501.827,084	4.52
18	467.254,684 501.808,064	19	467.256,843 501.803,554	5.0
20	467.264,496 501.798,456	21	467.271,169 501.794,927	7.549
22	467.274,014 501.772,573	23	467.280,884 501.755,906	18.027
24	467.289,911 501.739,828	25	467.290,152 501.739,345	0.54

** Lungimile segmentelor sunt determinate în planul de proiecţie Stereo 70 şi sunt rotunjite la 1 milimetru.
*** Distanţa dintre puncte este formată din segmente cumulate ce sunt mai mici decât valoarea 1 milimetru.

Document care conține date cu caracter personal, protejat de prevederile Regulamentului (UE) nr. 679/2016 și Legii 190/2018

DATE DESPRE IMOBILUL NR. 5059

Oficiul de Cadastru şi Publicitate Imobiliară SIBIU
Biroul de Cadastru şi Publicitate Imobiliară Agnita

A. Partea I. Descrierea imobilului

TEREN Extravilan

Adresa: Jud. Sibiu

Nr. Crt	Nr cadastral Nr. topografic	Suprafaţa* (mp)	Observaţii / Referinţe
A1		410	Sector cadastral:34 Teren neimprejmuit;

B. Partea II. Proprietari şi acte

Inscrieri privitoare la dreptul de proprietate şi alte drepturi reale		Referinţe
/		
Act Normativ nr. 7, din 13/03/1996 emis de PARLAMENTUL ROMÂNIEI (lege);		
B1	Inscrierea provizorie, drept de PROPRIETATE, dobandit prin Lege, cota actuala 1/1	A1
	1) **ORAŞUL AGNITA**, CIF:4270716, PROPRIETAR NEIDENTIFICAT	

C. Partea III. SARCINI .

Inscrieri privind dezmembramintele dreptului de proprietate, drepturi reale de garanţie şi sarcini	Referinţe
NU SUNT	

Document care conține date cu caracter personal, protejat de prevederile Regulamentului (UE) nr. 679/2016 și Legii 190/2018

Anexa Nr. 1 La Partea I

Teren

Nr cadastral	Suprafaţa (mp)*	Observaţii / Referinţe
	410	

* Suprafaţa este determinată in planul de proiecţie Stereo 70.

DETALII LINIARE IMOBIL

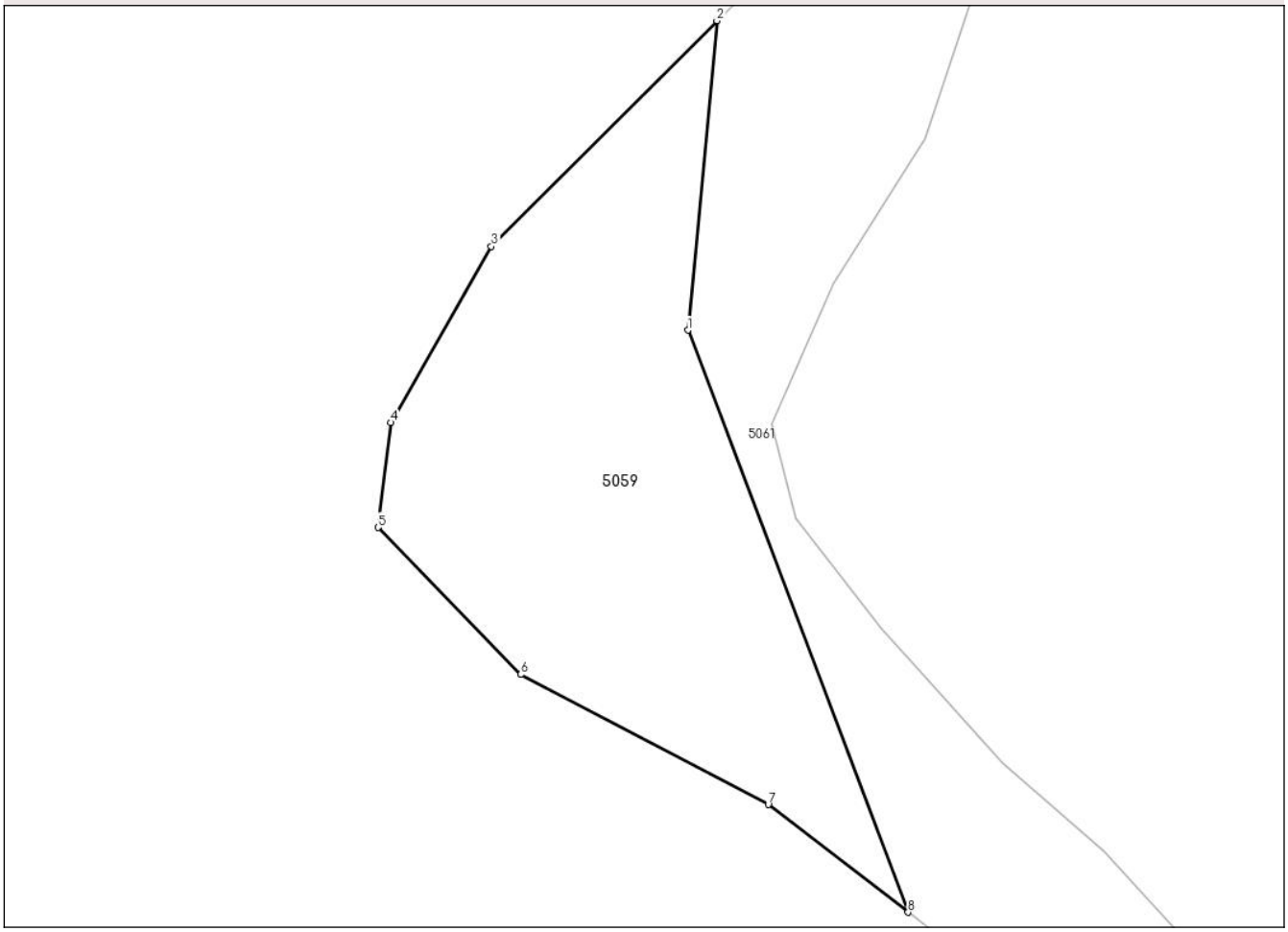

Date referitoare la teren

Crt	Categorie folosință	Intra vilan	Suprafaţa (mp)	Tarla	Parcelă	Nr. topo	Observaţii / Referinţe
1	ape curgatoare	NU	410	94	3594/5	-	PÂRÂU

Lungime Segmente
1) Valorile lungimilor segmentelor sunt obţinute din proiecţie în plan.

Punct început	X / Y	Punct sfârşit	X / Y	Lungime segment (** (m)
1	467.284,094 501.700,224	2	467.285,45 501.714,684	14.523
2	467.285,45 501.714,684	3	467.274,898 501.704,14	14.916
3	467.274,898 501.704,14	4	467.270,188 501.695,905	9.487
4	467.270,188 501.695,905	5	467.269,599 501.691,003	4.937
5	467.269,599 501.691,003	6	467.276,272 501.684,14	9.572

Document care conține date cu caracter personal, protejat de prevederile Regulamentului (UE) nr. 679/2016 și Legii 190/2018

Punct început	X / Y	Punct sfârşit	X / Y	Lungime segment (** (m)
6	467.276,272 501.684,14	7	467.287,851 501.678,062	13.077
7	467.287,851 501.678,062	8	467.294,394 501.673,032	8.253
8	467.294,394 501.673,032	1	467.284,094 501.700,224	29.077

** Lungimile segmentelor sunt determinate în planul de proiecţie Stereo 70 şi sunt rotunjite la 1 milimetru.
*** Distanţa dintre puncte este formată din segmente cumulate ce sunt mai mici decât valoarea 1 milimetru.

Document care conține date cu caracter personal, protejat de prevederile Regulamentului (UE) nr. 679/2016 și Legii 190/2018

DATE DESPRE IMOBILUL NR. 5060

Oficiul de Cadastru şi Publicitate Imobiliară SIBIU
Biroul de Cadastru şi Publicitate Imobiliară Agnita

A. Partea I. Descrierea imobilului

TEREN Extravilan

Adresa: Jud. Sibiu

Nr. Crt	Nr cadastral Nr. topografic	Suprafaţa* (mp)	Observaţii / Referinţe
A1		841	Sector cadastral:34 Teren neimprejmuit;

B. Partea II. Proprietari şi acte

Inscrieri privitoare la dreptul de proprietate şi alte drepturi reale		Referinţe
/		
Act Normativ nr. 7, din 13/03/1996 emis de PARLAMENTUL ROMÂNIEI (lege);		
B1	Inscrierea provizorie, drept de PROPRIETATE, dobandit prin Lege, cota actuala 1/1	A1
	1) **ORAŞUL AGNITA**, CIF:4270716, PROPRIETAR NEIDENTIFICAT	

C. Partea III. SARCINI .

Inscrieri privind dezmembramintele dreptului de proprietate, drepturi reale de garanţie şi sarcini	Referinţe
NU SUNT	

Document care conține date cu caracter personal, protejat de prevederile Regulamentului (UE) nr. 679/2016 și Legii 190/2018

Anexa Nr. 1 La Partea I

Teren

Nr cadastral	Suprafaţa (mp)*	Observaţii / Referinţe
	841	

* Suprafaţa este determinată in planul de proiecţie Stereo 70.

DETALII LINIARE IMOBIL

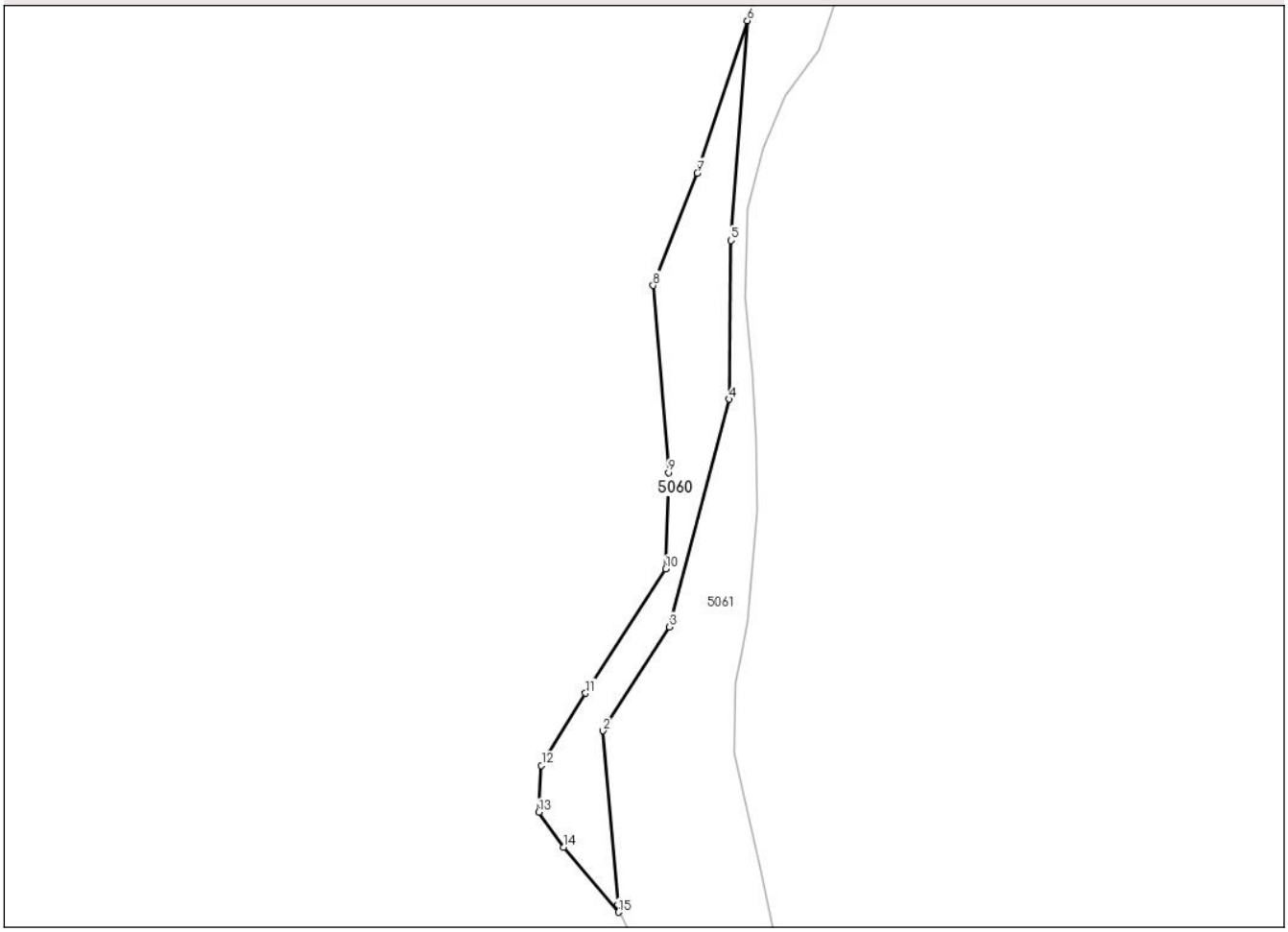

Date referitoare la teren

Crt	Categorie folosință	Intra vilan	Suprafaţa (mp)	Tarla	Parcelă	Nr. topo	Observaţii / Referinţe
1	ape curgatoare	NU	841	94	3594/4	-	PÂRÂU

Lungime Segmente
1) Valorile lungimilor segmentelor sunt obţinute din proiecţie în plan.

Punct început	X / Y	Punct sfârşit	X / Y	Lungime segment (** (m)
1	467.275,831 501.512,155	2	467.273,606 501.537,658	25.599
2	467.273,606 501.537,658	3	467.283,362 501.552,891	18.089
3	467.283,362 501.552,891	4	467.292,091 501.586,267	34.499
4	467.292,091 501.586,267	5	467.292,433 501.609,544	23.28
5	467.292,433 501.609,544	6	467.294,795 501.641,762	32.304

Document care conține date cu caracter personal, protejat de prevederile Regulamentului (UE) nr. 679/2016 și Legii 190/2018

Punct început	X / Y	Punct sfârşit	X / Y	Lungime segment (** (m)
6	467.294,795 501.641,762	7	467.287,458 501.619,433	23.504
7	467.287,458 501.619,433	8	467.280,982 501.602,962	17.698
8	467.280,982 501.602,962	9	467.283,239 501.575,51	27.544
9	467.283,239 501.575,51	10	467.282,846 501.561,392	14.124
10	467.282,846 501.561,392	11	467.271,071 501.543,157	21.707
11	467.271,071 501.543,157	12	467.264,595 501.532,568	12.412
12	467.264,595 501.532,568	13	467.264,203 501.525,706	6.874
13	467.264,203 501.525,706	14	467.267,833 501.520,607	6.259
14	467.267,833 501.520,607	15	467.275,912 501.511,067	12.502
15	467.275,912 501.511,067	1	467.275,831 501.512,155	1.091

** Lungimile segmentelor sunt determinate în planul de proiecţie Stereo 70 şi sunt rotunjite la 1 milimetru.
*** Distanţa dintre puncte este formată din segmente cumulate ce sunt mai mici decât valoarea 1 milimetru.

Document care conține date cu caracter personal, protejat de prevederile Regulamentului (UE) nr. 679/2016 și Legii 190/2018

DATE DESPRE IMOBILUL NR. 5061

Oficiul de Cadastru şi Publicitate Imobiliară SIBIU
Biroul de Cadastru şi Publicitate Imobiliară Agnita

A. Partea I. Descrierea imobilului

TEREN Extravilan

Adresa: Jud. Sibiu

Nr. Crt	Nr cadastral Nr. topografic	Suprafaţa* (mp)	Observaţii / Referinţe
A1		7.678	Sector cadastral:34 Teren neimprejmuit;

B. Partea II. Proprietari şi acte

Inscrieri privitoare la dreptul de proprietate şi alte drepturi reale		Referinţe
/		
Act Normativ nr. 7, din 13/03/1996 emis de PARLAMENTUL ROMÂNIEI (lege);		
B1	Inscrierea provizorie, drept de PROPRIETATE, dobandit prin Lege, cota actuala 1/1	A1
	1) **ORAŞUL AGNITA**, CIF:4270716, PROPRIETAR NEIDENTIFICAT	

C. Partea III. SARCINI .

Inscrieri privind dezmembramintele dreptului de proprietate, drepturi reale de garanţie şi sarcini	Referinţe
NU SUNT	

Document care conține date cu caracter personal, protejat de prevederile Regulamentului (UE) nr. 679/2016 și Legii 190/2018

Anexa Nr. 1 La Partea I

Teren

Nr cadastral	Suprafaţa (mp)*	Observaţii / Referinţe
	7.678	

* Suprafaţa este determinată in planul de proiecţie Stereo 70.

DETALII LINIARE IMOBIL

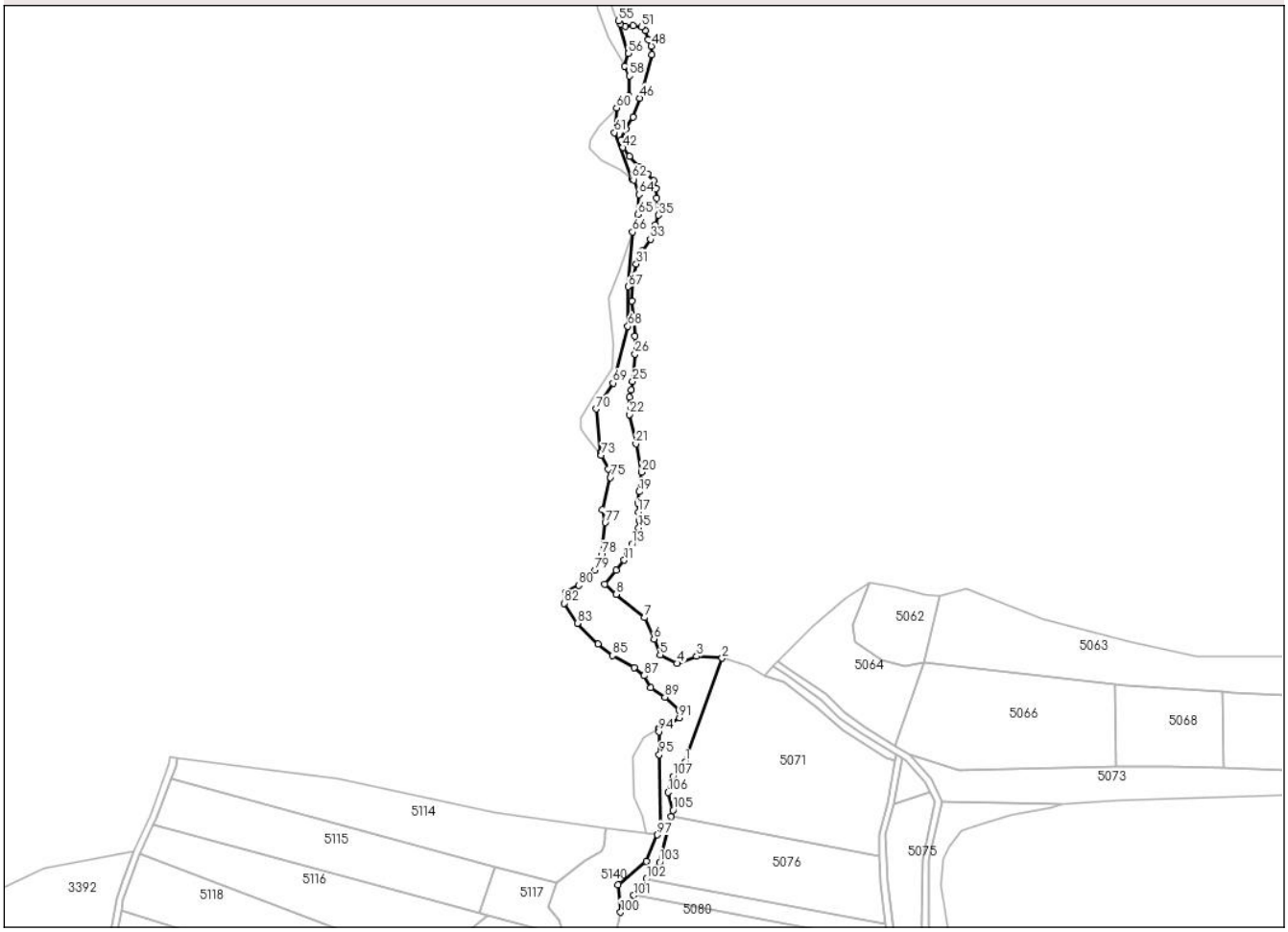

Date referitoare la teren

Crt	Categorie folosință	Intra vilan	Suprafaţa (mp)	Tarla	Parcelă	Nr. topo	Observaţii / Referinţe
1	padure	NU	7.678	94	3522	-	TUFĂRIȘ

Lungime Segmente

1) Valorile lungimilor segmentelor sunt obţinute din proiecţie în plan.

Punct început	X / Y	Punct sfârşit	X / Y	Lungime segment
1	467.325,656 501.329,969	2	467.347,554 501.391,096	64.931
4	467.321,095 501.387,922	5	467.311,147 501.393,002	11.17
7	467.301,946 501.414,883	8	467.285,225 501.428,536	21.587
10	467.285,119 501.442,929	11	467.289,881 501.448,75	7.521
13	467.294,432 501.458,169	14	467.296,655 501.463,143	5.448
16	467.298,877 501.471,928	17	467.298,242 501.477,008	5.12

Punct început	X / Y	Punct sfârşit	X / Y	Lungime segment
2	467.347,554 501.391,096	3	467.332,525 501.392,155	15.066
5	467.311,147 501.393,002	6	467.307,443 501.402,275	9.985
8	467.285,225 501.428,536	9	467.278,451 501.434,568	9.07
11	467.289,881 501.448,75	12	467.291,998 501.452,349	4.175
14	467.296,655 501.463,143	15	467.298,454 501.467,8	4.992
17	467.298,242 501.477,008	18	467.297,819 501.482,405	5.414

Punct început	X / Y	Punct sfârşit	X / Y	Lungime segment
3	467.332,525 501.392,155	4	467.321,095 501.387,922	12.189
6	467.307,443 501.402,275	7	467.301,946 501.414,883	13.754
9	467.278,451 501.434,568	10	467.285,119 501.442,929	10.694
12	467.291,998 501.452,349	13	467.294,432 501.458,169	6.308
15	467.298,454 501.467,8	16	467.298,877 501.471,928	4.15
18	467.297,819 501.482,405	19	467.298,771 501.488,967	6.631

Document care conține date cu caracter personal, protejat de prevederile Regulamentului (UE) nr. 679/2016 și Legii 190/2018

Punct început	X / Y	Punct sfârşit	X / Y	Lungime segment
19	467.298,771 501.488,967	20	467.300,253 501.500,397	11.526
22	467.292,951 501.534,412	23	467.293,109 501.544,731	10.32
25	467.294,856 501.553,779	26	467.296,284 501.569,972	16.256
28	467.295,49 501.590,133	29	467.294,538 501.601,246	11.154
31	467.297,078 501.622,995	32	467.300,412 501.630,773	8.462
34	467.308,19 501.645,854	35	467.309,937 501.651,57	5.977
37	467.308,667 501.667,286	38	467.307,238 501.671,89	4.821
40	467.298,824 501.679,986	41	467.293,109 501.686,336	8.543
43	467.288,029 501.695,861	44	467.290,887 501.702,37	7.109
46	467.298,983 501.720,467	47	467.306,173 501.746,136	26.657
49	467.304,189 501.755,0	50	467.302,336 501.760,159	5.482
52	467.295,325 501.762,937	53	467.290,563 501.762,805	4.764
55	467.286,551 501.766,003	56	467.292,42 501.746,67	20.204
58	467.293,051 501.733,553	59	467.292,56 501.721,788	11.775
61	467.284,094 501.700,224	62	467.294,394 501.673,032	29.077
64	467.298,546 501.663,748	65	467.298,153 501.651,983	11.771
67	467.292,433 501.609,544	68	467.292,091 501.586,267	23.28
70	467.273,606 501.537,658	71	467.275,831 501.512,155	25.599
73	467.276,468 501.510,411	74	467.280,393 501.502,371	8.947
76	467.277,155 501.478,45	77	467.278,725 501.470,802	7.807
79	467.272,838 501.442,763	80	467.263,123 501.433,939	13.124
82	467.254,488 501.423,35	83	467.262,338 501.411,586	14.143
85	467.283,042 501.392,566	86	467.295,799 501.385,506	14.579
88	467.305,611 501.373,546	89	467.313,853 501.368,055	9.903
91	467.322,489 501.355,898	92	467.310,223 501.349,427	13.868
94	467.310,308 501.347,784	95	467.310,585 501.334,319	13.468
97	467.309,491 501.287,127	98	467.302,864 501.271,459	17.013
100	467.287,802 501.241,609	101	467.295,598 501.251,54	12.626
103	467.310,808 501.270,914	104	467.317,652 501.297,994	27.932
106	467.315,87 501.312,084	107	467.318,57 501.321,533	9.827

Punct început	X / Y	Punct sfârşit	X / Y	Lungime segment
20	467.300,253 501.500,397	21	467.296,866 501.517,119	17.062
23	467.293,109 501.544,731	24	467.293,906 501.548,857	4.202
26	467.296,284 501.569,972	27	467.296,125 501.580,45	10.479
29	467.294,538 501.601,246	30	467.294,856 501.614,263	13.021
32	467.300,412 501.630,773	33	467.305,333 501.637,441	8.287
35	467.309,937 501.651,57	36	467.308,984 501.661,571	10.046
38	467.307,238 501.671,89	39	467.303,587 501.675,858	5.392
41	467.293,109 501.686,336	42	467.289,141 501.691,416	6.446
44	467.290,887 501.702,37	45	467.295,173 501.709,196	8.06
47	467.306,173 501.746,136	48	467.305,909 501.751,163	5.034
50	467.302,336 501.760,159	51	467.299,955 501.762,541	3.368
53	467.290,563 501.762,805	54	467.287,784 501.764,128	3.078
56	467.292,42 501.746,67	57	467.290,152 501.739,345	7.668
59	467.292,56 501.721,788	60	467.285,45 501.714,684	10.051
62	467.294,394 501.673,032	63	467.295,504 501.672,179	1.4
65	467.298,153 501.651,983	66	467.294,795 501.641,762	10.759
68	467.292,091 501.586,267	69	467.283,362 501.552,891	34.499
71	467.275,831 501.512,155	72	467.275,912 501.511,067	1.091
74	467.280,393 501.502,371	75	467.281,766 501.497,273	5.28
77	467.278,725 501.470,802	78	467.276,566 501.451,782	19.142
80	467.263,123 501.433,939	81	467.255,273 501.429,429	9.053
83	467.262,338 501.411,586	84	467.274,505 501.399,428	17.2
86	467.295,799 501.385,506	87	467.301,686 501.380,8	7.537
89	467.313,853 501.368,055	90	467.322,096 501.360,604	11.111
92	467.310,223 501.349,427	93	467.310,057 501.349,325	0.195
95	467.310,585 501.334,319	96	467.311,462 501.291,787	42.54
98	467.302,864 501.271,459	99	467.286,432 501.257,766	21.389
101	467.295,598 501.251,54	102	467.303,131 501.261,136	12.2
104	467.317,652 501.297,994	105	467.318,57 501.301,623	3.742
107	467.318,57 501.321,533	1	467.325,656 501.329,969	11.018

Punct început	X / Y	Punct sfârşit	X / Y	Lungime segment
21	467.296,866 501.517,119	22	467.292,951 501.534,412	17.731
24	467.293,906 501.548,857	25	467.294,856 501.553,779	5.013
27	467.296,125 501.580,45	28	467.295,49 501.590,133	9.704
30	467.294,856 501.614,263	31	467.297,078 501.622,995	9.01
33	467.305,333 501.637,441	34	467.308,19 501.645,854	8.885
36	467.308,984 501.661,571	37	467.308,667 501.667,286	5.724
39	467.303,587 501.675,858	40	467.298,824 501.679,986	6.303
42	467.289,141 501.691,416	43	467.288,029 501.695,861	4.582
45	467.295,173 501.709,196	46	467.298,983 501.720,467	11.898
48	467.305,909 501.751,163	49	467.304,189 501.755,0	4.205
51	467.299,955 501.762,541	52	467.295,325 501.762,937	4.647
54	467.287,784 501.764,128	55	467.286,551 501.766,003	2.244
57	467.290,152 501.739,345	58	467.293,051 501.733,553	6.477
60	467.285,45 501.714,684	61	467.284,094 501.700,224	14.523
63	467.295,504 501.672,179	64	467.298,546 501.663,748	8.963
66	467.294,795 501.641,762	67	467.292,433 501.609,544	32.304
69	467.283,362 501.552,891	70	467.273,606 501.537,658	18.089
72	467.275,912 501.511,067	73	467.276,468 501.510,411	0.86
75	467.281,766 501.497,273	76	467.277,155 501.478,45	19.38
78	467.276,566 501.451,782	79	467.272,838 501.442,763	9.76
81	467.255,273 501.429,429	82	467.254,488 501.423,35	6.129
84	467.274,505 501.399,428	85	467.283,042 501.392,566	10.954
87	467.301,686 501.380,8	88	467.305,611 501.373,546	8.249
90	467.322,096 501.360,604	91	467.322,489 501.355,898	4.722
93	467.310,057 501.349,325	94	467.310,308 501.347,784	1.562
96	467.311,462 501.291,787	97	467.309,491 501.287,127	5.06
99	467.286,432 501.257,766	100	467.287,802 501.241,609	16.215
102	467.303,131 501.261,136	103	467.310,808 501.270,914	12.432
105	467.318,57 501.301,623	106	467.315,87 501.312,084	10.804

**** Lungimile segmentelor sunt determinate în planul de proiecţie Stereo 70 şi sunt rotunjite la 1 milimetru.**
***** Distanţa dintre puncte este formată din segmente cumulate ce sunt mai mici decât valoarea 1 milimetru.**

Document care conține date cu caracter personal, protejat de prevederile Regulamentului (UE) nr. 679/2016 și Legii 190/2018

DATE DESPRE IMOBILUL NR. 5062

Oficiul de Cadastru şi Publicitate Imobiliară SIBIU
Biroul de Cadastru şi Publicitate Imobiliară Agnita

A. Partea I. Descrierea imobilului

TEREN Extravilan

Adresa: Jud. Sibiu

Nr. Crt	Nr cadastral Nr. topografic	Suprafaţa* (mp)	Observaţii / Referinţe
A1		1.835	Sector cadastral:34 Teren neimprejmuit;

B. Partea II. Proprietari şi acte

Inscrieri privitoare la dreptul de proprietate şi alte drepturi reale		Referinţe
/		
Act Normativ nr. 7, din 13/03/1996 emis de PARLAMENTUL ROMÂNIEI (lege);		
B1	Inscrierea provizorie, drept de PROPRIETATE, dobandit prin Lege, cota actuala 1/1	A1
	1) **ORAŞUL AGNITA**, CIF:4270716, PROPRIETAR NEIDENTIFICAT	

C. Partea III. SARCINI .

Inscrieri privind dezmembramintele dreptului de proprietate, drepturi reale de garanţie şi sarcini	Referinţe
NU SUNT	

Anexa Nr. 1 La Partea I

Teren

Nr cadastral	Suprafaţa (mp)*	Observaţii / Referinţe
	1.835	

* Suprafaţa este determinată in planul de proiecţie Stereo 70.

DETALII LINIARE IMOBIL

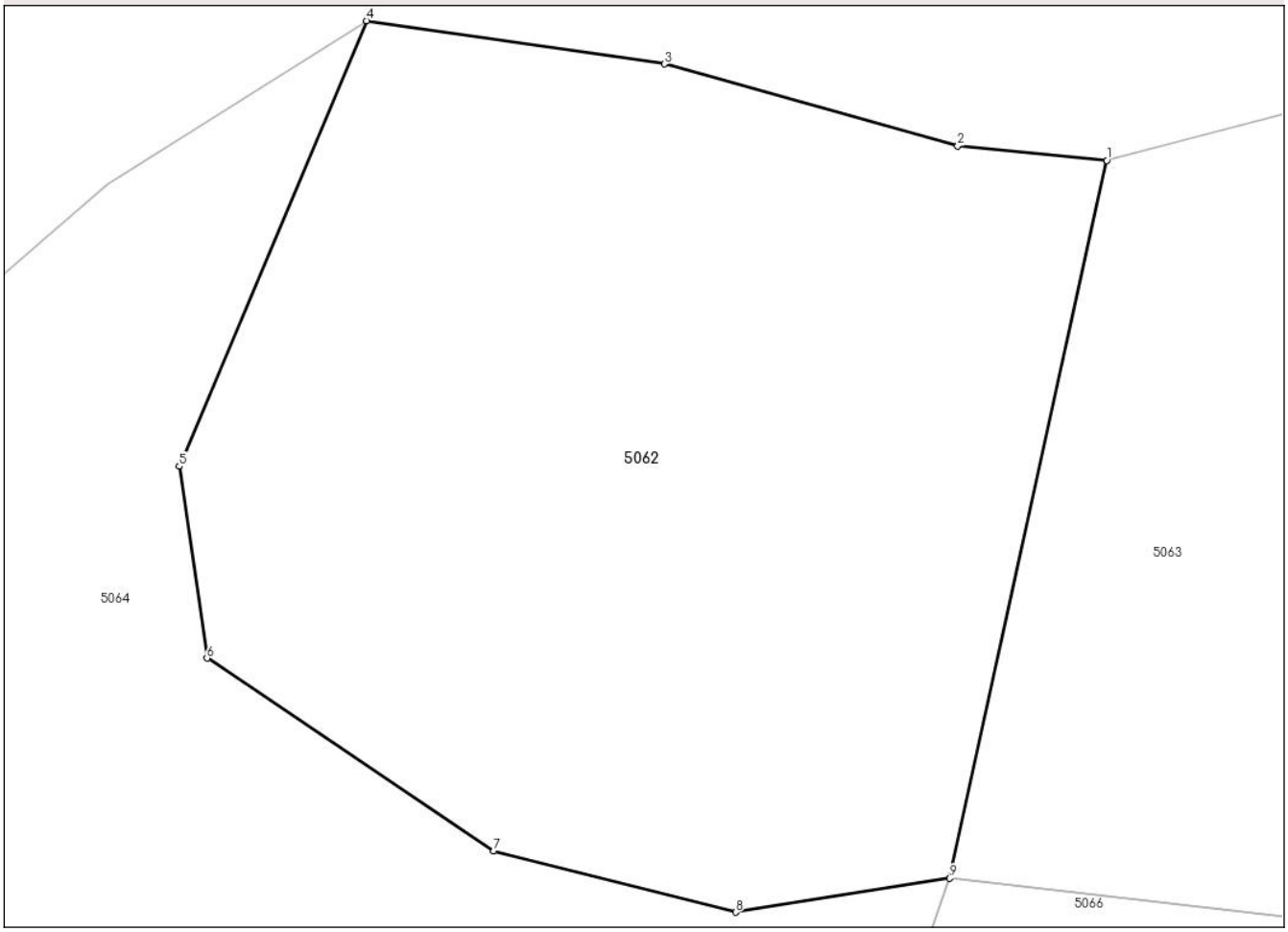

Date referitoare la teren

Crt	Categorie folosință	Intra vilan	Suprafaţa (mp)	Tarla	Parcelă	Nr. topo	Observaţii / Referinţe
1	pasune	NU	1.835	94	3510/1	-	

Lungime Segmente
1) Valorile lungimilor segmentelor sunt obţinute din proiecţie în plan.

Punct început	X / Y	Punct sfârşit	X / Y	Lungime segment (** (m)
1	467.475,367 501.427,644	2	467.467,165 501.428,438	8.24
2	467.467,165 501.428,438	3	467.451,026 501.432,936	16.754
3	467.451,026 501.432,936	4	467.434,621 501.435,317	16.577
4	467.434,621 501.435,317	5	467.424,321 501.410,825	26.57
5	467.424,321 501.410,825	6	467.425,853 501.400,275	10.661

Document care conține date cu caracter personal, protejat de prevederile Regulamentului (UE) nr. 679/2016 și Legii 190/2018

Punct început	X / Y	Punct sfârşit	X / Y	Lungime segment (** (m)
6	467.425,853 501.400,275	7	467.441,63 501.389,666	19.012
7	467.441,63 501.389,666	8	467.454,951 501.386,314	13.736
8	467.454,951 501.386,314	9	467.466,709 501.388,178	11.905
9	467.466,709 501.388,178	1	467.475,367 501.427,644	40.405

** Lungimile segmentelor sunt determinate în planul de proiecţie Stereo 70 şi sunt rotunjite la 1 milimetru.
*** Distanţa dintre puncte este formată din segmente cumulate ce sunt mai mici decât valoarea 1 milimetru.

Document care conține date cu caracter personal, protejat de prevederile Regulamentului (UE) nr. 679/2016 și Legii 190/2018

DATE DESPRE IMOBILUL NR. 5063

Oficiul de Cadastru şi Publicitate Imobiliară SIBIU
Biroul de Cadastru şi Publicitate Imobiliară Agnita

A. Partea I. Descrierea imobilului

TEREN Extravilan

Adresa: Jud. Sibiu

Nr. Crt	Nr cadastral Nr. topografic	Suprafaţa* (mp)	Observaţii / Referinţe
A1		7.366	Sector cadastral:34 Teren neimprejmuit;

B. Partea II. Proprietari şi acte

Inscrieri privitoare la dreptul de proprietate şi alte drepturi reale		Referinţe
/		
Act Normativ nr. 7, din 13/03/1996 emis de PARLAMENTUL ROMÂNIEI (lege);		
B1	Inscrierea provizorie, drept de PROPRIETATE, dobandit prin Lege, cota actuala 1/1	A1
	1) **ORAŞUL AGNITA**, CIF:4270716, PROPRIETAR NEIDENTIFICAT	

C. Partea III. SARCINI .

Inscrieri privind dezmembramintele dreptului de proprietate, drepturi reale de garanţie şi sarcini	Referinţe
NU SUNT	

Document care conține date cu caracter personal, protejat de prevederile Regulamentului (UE) nr. 679/2016 și Legii 190/2018

Anexa Nr. 1 La Partea I

Teren

Nr cadastral	Suprafaţa (mp)*	Observaţii / Referinţe
	7.366	

* Suprafaţa este determinată in planul de proiecţie Stereo 70.

DETALII LINIARE IMOBIL

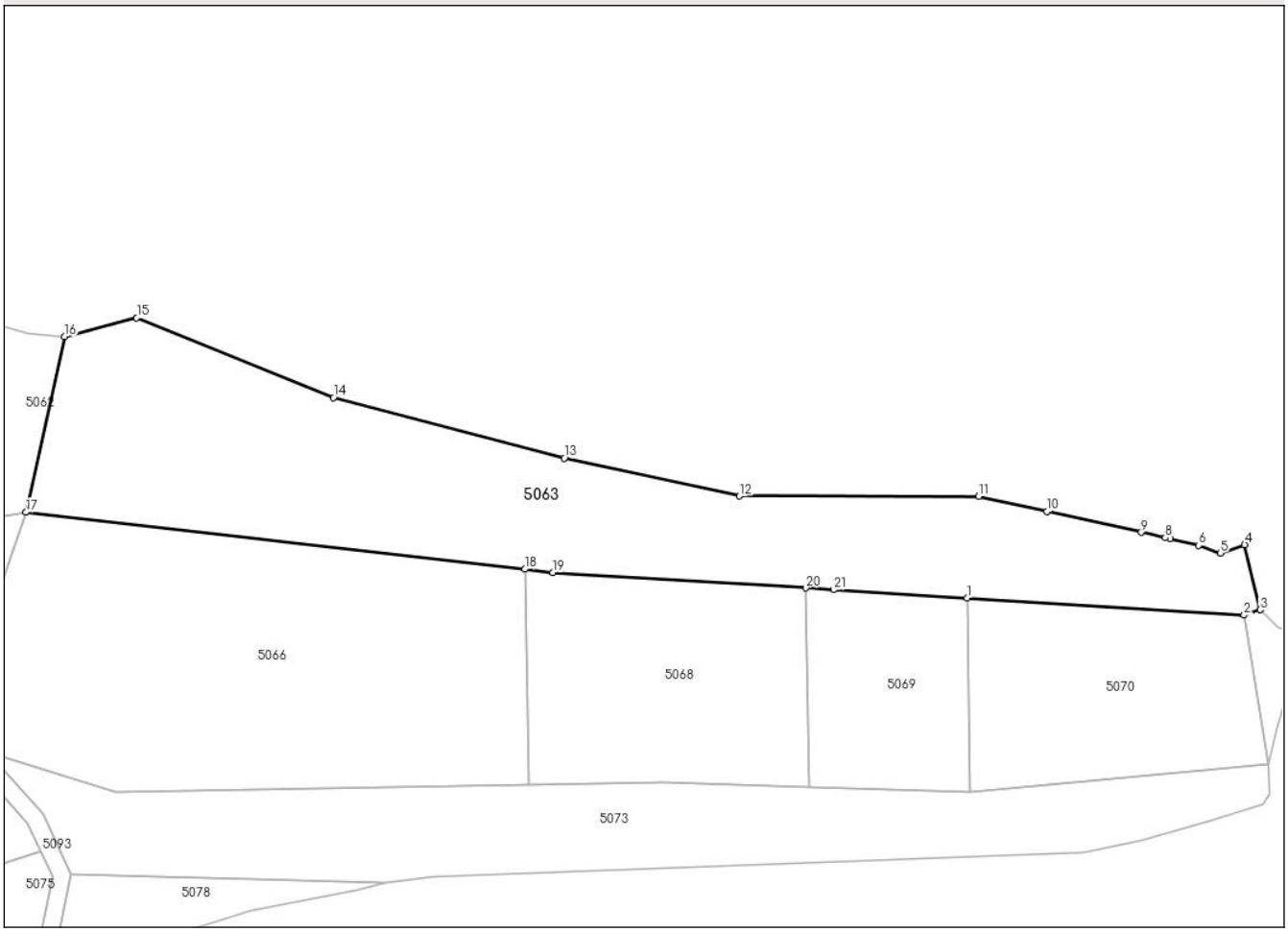

Date referitoare la teren

Crt	Categorie folosință	Intra vilan	Suprafaţa (mp)	Tarla	Parcelă	Nr. topo	Observaţii / Referinţe
1	pasune	NU	7.366	94	3510/2	-	

Lungime Segmente
1) Valorile lungimilor segmentelor sunt obţinute din proiecţie în plan.

Punct început	X / Y	Punct sfârşit	X / Y	Lungime segment (** (m)
1	467.678,349 501.368,935	2	467.740,691 501.365,08	62.461
3	467.744,297 501.366,287	4	467.740,807 501.380,888	15.012
5	467.735,328 501.379,031	6	467.730,459 501.380,725	5.155
7	467.724,003 501.382,206	8	467.722,936 501.382,451	1.095
9	467.717,547 501.383,688	10	467.696,381 501.388,345	21.672

Punct început	X / Y	Punct sfârşit	X / Y	Lungime segment (** (m)
2	467.740,691 501.365,08	3	467.744,297 501.366,287	3.803
4	467.740,807 501.380,888	5	467.735,328 501.379,031	5.785
6	467.730,459 501.380,725	7	467.724,003 501.382,206	6.624
8	467.722,936 501.382,451	9	467.717,547 501.383,688	5.529
10	467.696,381 501.388,345	11	467.680,929 501.391,732	15.819

Document care conține date cu caracter personal, protejat de prevederile Regulamentului (UE) nr. 679/2016 și Legii 190/2018

Punct început	X / Y	Punct sfârşit	X / Y	Lungime segment (** (m)
11	467.680,929 501.391,732	12	467.627,174 501.391,831	53.755
13	467.587,8 501.400,352	14	467.535,875 501.413,912	53.666
15	467.491,624 501.431,872	16	467.475,367 501.427,644	16.798
17	467.466,709 501.388,178	18	467.578,952 501.375,403	112.968
19	467.585,223 501.374,689	20	467.642,057 501.371,179	56.942
21	467.648,312 501.370,792	1	467.678,349 501.368,935	30.095

Punct început	X / Y	Punct sfârşit	X / Y	Lungime segment (** (m)
12	467.627,174 501.391,831	13	467.587,8 501.400,352	40.285
14	467.535,875 501.413,912	15	467.491,624 501.431,872	47.757
16	467.475,367 501.427,644	17	467.466,709 501.388,178	40.405
18	467.578,952 501.375,403	19	467.585,223 501.374,689	6.312
20	467.642,057 501.371,179	21	467.648,312 501.370,792	6.266

** Lungimile segmentelor sunt determinate în planul de proiecţie Stereo 70 şi sunt rotunjite la 1 milimetru.
*** Distanţa dintre puncte este formată din segmente cumulate ce sunt mai mici decât valoarea 1 milimetru.

Document care conține date cu caracter personal, protejat de prevederile Regulamentului (UE) nr. 679/2016 și Legii 190/2018

DATE DESPRE IMOBILUL NR. 5064

Oficiul de Cadastru şi Publicitate Imobiliară SIBIU
Biroul de Cadastru şi Publicitate Imobiliară Agnita

A. Partea I. Descrierea imobilului

TEREN Extravilan

Adresa: Jud. Sibiu

Nr. Crt	Nr cadastral Nr. topografic	Suprafaţa* (mp)	Observaţii / Referinţe
A1		3.279	Sector cadastral:34 Teren neimprejmuit;

B. Partea II. Proprietari şi acte

Inscrieri privitoare la dreptul de proprietate şi alte drepturi reale		Referinţe
/		
Act Normativ nr. 7, din 13/03/1996 emis de PARLAMENTUL ROMÂNIEI (lege);		
B1	Inscrierea provizorie, drept de PROPRIETATE, dobandit prin Lege, cota actuala 1/1	A1
	1) **ORAŞUL AGNITA**, CIF:4270716, PROPRIETAR NEIDENTIFICAT	

C. Partea III. SARCINI .

Inscrieri privind dezmembramintele dreptului de proprietate, drepturi reale de garanţie şi sarcini	Referinţe
NU SUNT	

Document care conține date cu caracter personal, protejat de prevederile Regulamentului (UE) nr. 679/2016 și Legii 190/2018

Anexa Nr. 1 La Partea I

Teren

Nr cadastral	Suprafaţa (mp)*	Observaţii / Referinţe
	3.279	

* Suprafaţa este determinată in planul de proiecţie Stereo 70.

DETALII LINIARE IMOBIL

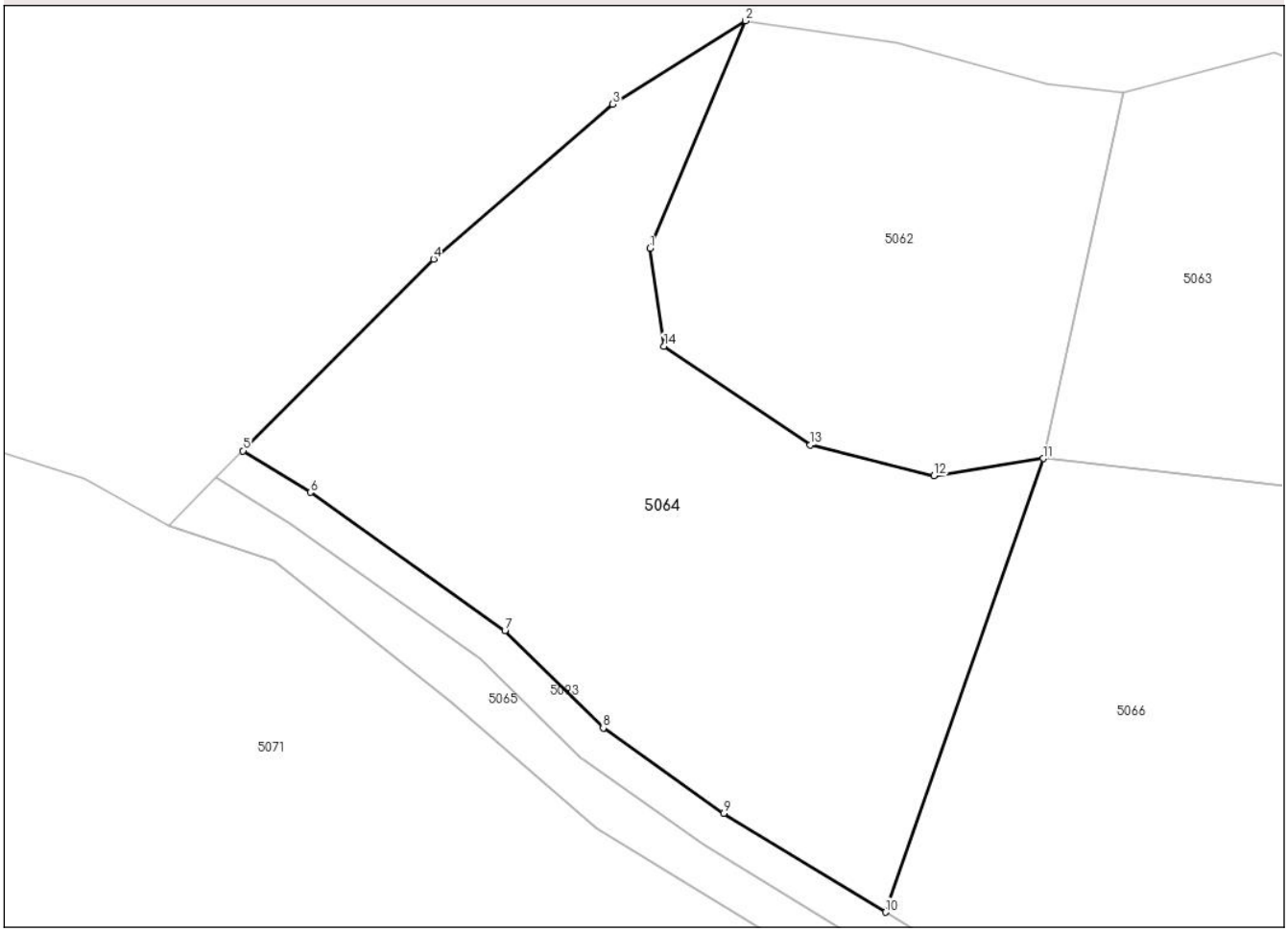

Date referitoare la teren

Crt	Categorie folosință	Intra vilan	Suprafaţa (mp)	Tarla	Parcelă	Nr. topo	Observaţii / Referinţe
1	arabil	NU	3.279	94	3519	-	

Lungime Segmente
1) Valorile lungimilor segmentelor sunt obţinute din proiecţie în plan.

Punct început	X / Y	Punct sfârşit	X / Y	Lungime segment (** (m)
1	467.424,321 501.410,825	2	467.434,621 501.435,317	26.57
2	467.434,621 501.435,317	3	467.420,334 501.426,321	16.883
3	467.420,334 501.426,321	4	467.401,019 501.409,653	25.513
4	467.401,019 501.409,653	5	467.380,485 501.389,022	29.108
5	467.380,485 501.389,022	6	467.387,728 501.384,54	8.518

Document care conține date cu caracter personal, protejat de prevederile Regulamentului (UE) nr. 679/2016 și Legii 190/2018

Punct început	X / Y	Punct sfârşit	X / Y	Lungime segment (** (m)
6	467.387,728 501.384,54	7	467.408,708 501.369,666	25.717
7	467.408,708 501.369,666	8	467.419,306 501.359,175	14.913
8	467.419,306 501.359,175	9	467.432,275 501.349,995	15.889
9	467.432,275 501.349,995	10	467.449,716 501.339,345	20.436
10	467.449,716 501.339,345	11	467.466,709 501.388,178	51.705
11	467.466,709 501.388,178	12	467.454,951 501.386,314	11.905
12	467.454,951 501.386,314	13	467.441,63 501.389,666	13.736
13	467.441,63 501.389,666	14	467.425,853 501.400,275	19.012
14	467.425,853 501.400,275	1	467.424,321 501.410,825	10.661

** Lungimile segmentelor sunt determinate în planul de proiecţie Stereo 70 şi sunt rotunjite la 1 milimetru.
*** Distanţa dintre puncte este formată din segmente cumulate ce sunt mai mici decât valoarea 1 milimetru.

Document care conține date cu caracter personal, protejat de prevederile Regulamentului (UE) nr. 679/2016 și Legii 190/2018

DATE DESPRE IMOBILUL NR. 5065

Oficiul de Cadastru şi Publicitate Imobiliară SIBIU
Biroul de Cadastru şi Publicitate Imobiliară Agnita

A. Partea I. Descrierea imobilului

TEREN Extravilan

Adresa: Jud. Sibiu

Nr. Crt	Nr cadastral Nr. topografic	Suprafaţa* (mp)	Observaţii / Referinţe
A1		446	Sector cadastral:34 Teren neimprejmuit;

B. Partea II. Proprietari şi acte

Inscrieri privitoare la dreptul de proprietate şi alte drepturi reale		Referinţe
/		
Act Normativ nr. 7, din 13/03/1996 emis de PARLAMENTUL ROMÂNIEI (lege);		
B1	Inscrierea provizorie, drept de PROPRIETATE, dobandit prin Lege, cota actuala 1/1	A1
	1) **ORAŞUL AGNITA**, CIF:4270716, PROPRIETAR NEIDENTIFICAT	

C. Partea III. SARCINI .

Inscrieri privind dezmembramintele dreptului de proprietate, drepturi reale de garanţie şi sarcini	Referinţe
NU SUNT	

Anexa Nr. 1 La Partea I

Teren

Nr cadastral	Suprafaţa (mp)*	Observaţii / Referinţe
	446	

* Suprafaţa este determinată in planul de proiecţie Stereo 70.

DETALII LINIARE IMOBIL

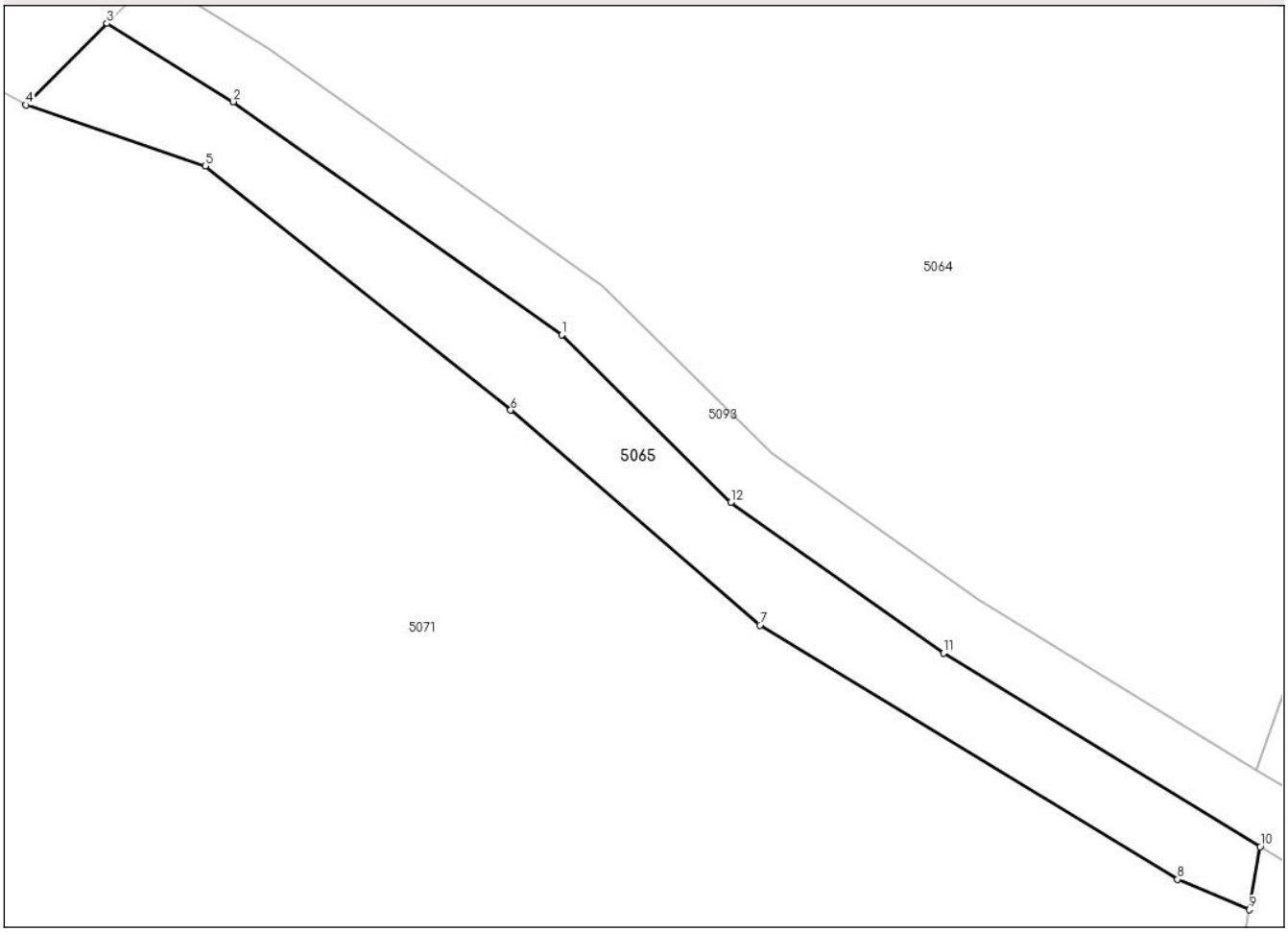

Date referitoare la teren

Crt	Categorie folosință	Intra vilan	Suprafaţa (mp)	Tarla	Parcelă	Nr. topo	Observaţii / Referinţe
1	curti constructii	NU	446	94	3521	-	TALUZ

Lungime Segmente
1) Valorile lungimilor segmentelor sunt obţinute din proiecţie în plan.

Punct început	X / Y	Punct sfârşit	X / Y	Lungime segment (** (m)
1	467.406,127 501.366,592	2	467.385,517 501.381,204	25.264
2	467.385,517 501.381,204	3	467.377,588 501.386,111	9.324
3	467.377,588 501.386,111	4	467.372,503 501.381,002	7.208
4	467.372,503 501.381,002	5	467.383,759 501.377,17	11.89
5	467.383,759 501.377,17	6	467.402,915 501.361,886	24.507

Document care conține date cu caracter personal, protejat de prevederile Regulamentului (UE) nr. 679/2016 și Legii 190/2018

Punct început	X / Y	Punct sfârşit	X / Y	Lungime segment (** (m)
6	467.402,915 501.361,886	7	467.418,547 501.348,4	20.646
7	467.418,547 501.348,4	8	467.444,745 501.332,477	30.657
8	467.444,745 501.332,477	9	467.449,245 501.330,587	4.881
9	467.449,245 501.330,587	10	467.449,936 501.334,524	3.997
10	467.449,936 501.334,524	11	467.430,075 501.346,652	23.272
11	467.430,075 501.346,652	12	467.416,726 501.356,1	16.354
12	467.416,726 501.356,1	1	467.406,127 501.366,592	14.914

** Lungimile segmentelor sunt determinate în planul de proiecţie Stereo 70 şi sunt rotunjite la 1 milimetru.
*** Distanţa dintre puncte este formată din segmente cumulate ce sunt mai mici decât valoarea 1 milimetru.

Document care conține date cu caracter personal, protejat de prevederile Regulamentului (UE) nr. 679/2016 și Legii 190/2018

DATE DESPRE IMOBILUL NR. 5066

Oficiul de Cadastru şi Publicitate Imobiliară SIBIU
Biroul de Cadastru şi Publicitate Imobiliară Agnita

A. Partea I. Descrierea imobilului

TEREN Extravilan

Adresa: Jud. Sibiu

Nr. Crt	Nr cadastral Nr. topografic	Suprafaţa* (mp)	Observaţii / Referinţe
A1		6.700	Sector cadastral:34 Teren neimprejmuit;

B. Partea II. Proprietari şi acte

Inscrieri privitoare la dreptul de proprietate şi alte drepturi reale		Referinţe
/		
Act Administrativ nr. 521/8, din 28/09/1995 emis de CJPSDPAT (titlu de proprietate);		
B1	Intabulare, drept de PROPRIETATE, dobandit prin Reconstituire, cota actuala 1/1	A1
	1) **ŞUVĂILĂ IOAN**, CNP NEIDENTIFICAT 2) **ȚERBEA LUCREȚIA**	

C. Partea III. SARCINI .

Inscrieri privind dezmembramintele dreptului de proprietate, drepturi reale de garanţie şi sarcini	Referinţe
NU SUNT	

Anexa Nr. 1 La Partea I

Teren

Nr cadastral	Suprafaţa (mp)*	Observaţii / Referinţe
	6.700	

* Suprafaţa este determinată in planul de proiecţie Stereo 70.

DETALII LINIARE IMOBIL

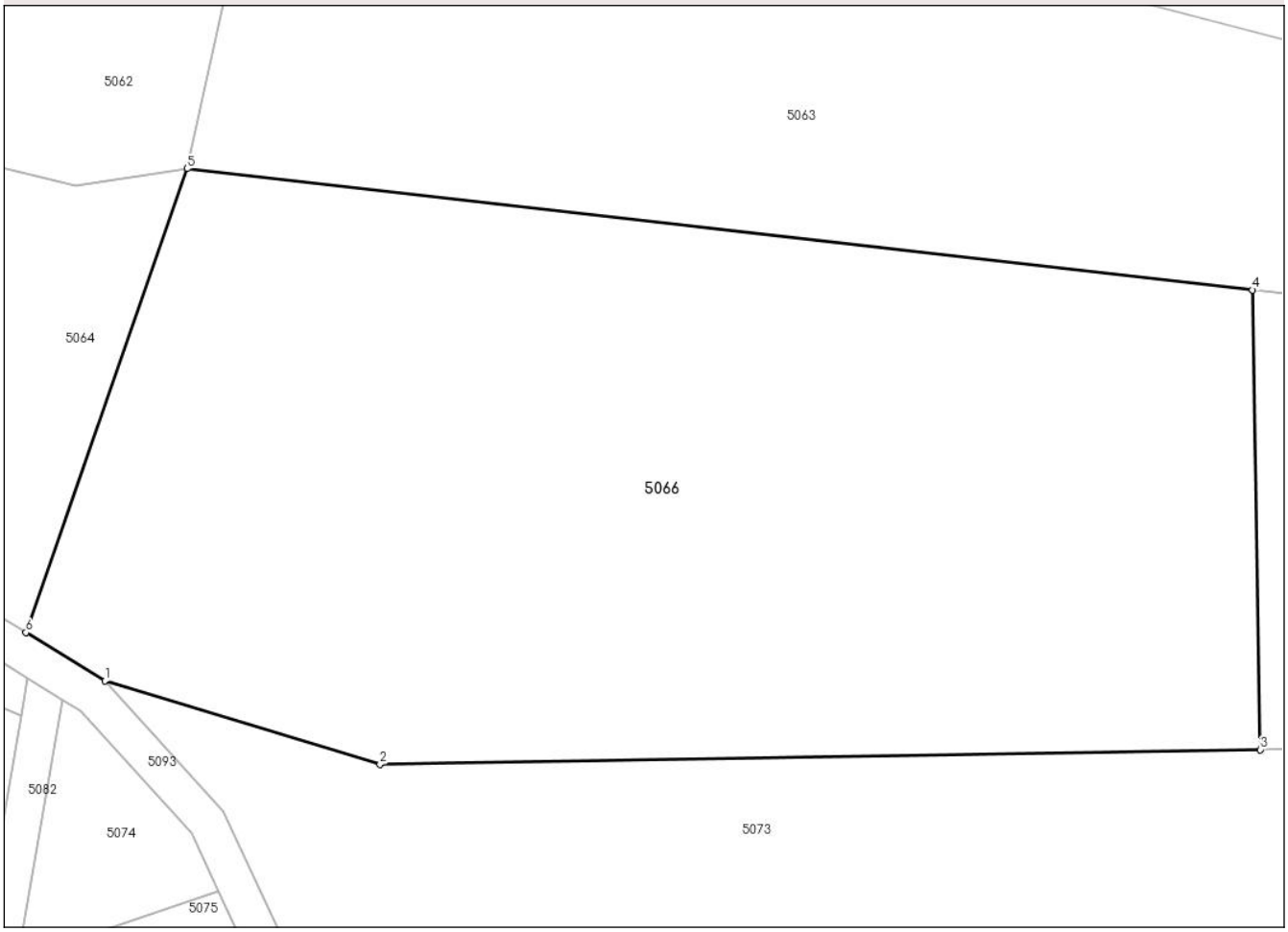

Date referitoare la teren

Crt	Categorie folosință	Intra vilan	Suprafaţa (mp)	Tarla	Parcelă	Nr. topo	Observaţii / Referinţe
1	arabil	NU	6.700	94	3518/2	-	

Lungime Segmente
1) Valorile lungimilor segmentelor sunt obţinute din proiecţie în plan.

Punct început	X / Y	Punct sfârşit	X / Y	Lungime segment (** (m)
1	467.458,035 501.334,265	2	467.487,019 501.325,472	30.289
2	467.487,019 501.325,472	3	467.579,779 501.327,016	92.773
3	467.579,779 501.327,016	4	467.578,952 501.375,403	48.395
4	467.578,952 501.375,403	5	467.466,709 501.388,178	112.968
5	467.466,709 501.388,178	6	467.449,716 501.339,345	51.705

Document care conține date cu caracter personal, protejat de prevederile Regulamentului (UE) nr. 679/2016 și Legii 190/2018

Punct început	X / Y	Punct sfârşit	X / Y	Lungime segment (** (m)
6	467.449,716 501.339,345	1	467.458,035 501.334,265	9.748

** Lungimile segmentelor sunt determinate în planul de proiecţie Stereo 70 şi sunt rotunjite la 1 milimetru.
*** Distanţa dintre puncte este formată din segmente cumulate ce sunt mai mici decât valoarea 1 milimetru.

Document care conține date cu caracter personal, protejat de prevederile Regulamentului (UE) nr. 679/2016 și Legii 190/2018

DATE DESPRE IMOBILUL NR. 5067

Oficiul de Cadastru şi Publicitate Imobiliară SIBIU
Biroul de Cadastru şi Publicitate Imobiliară Agnita

A. Partea I. Descrierea imobilului

TEREN Extravilan

Adresa: Jud. Sibiu

Nr. Crt	Nr cadastral Nr. topografic	Suprafaţa* (mp)	Observaţii / Referinţe
A1		243	Sector cadastral:34 Teren neimprejmuit;

B. Partea II. Proprietari şi acte

Inscrieri privitoare la dreptul de proprietate şi alte drepturi reale		Referinţe
/		
Act Normativ nr. 7, din 13/03/1996 emis de PARLAMENTUL ROMÂNIEI (lege);		
B1	Inscrierea provizorie, drept de PROPRIETATE, dobandit prin Lege, cota actuala 1/1	A1
	1) **ORAŞUL AGNITA**, CIF:4270716, PROPRIETAR NEIDENTIFICAT	

C. Partea III. SARCINI .

Inscrieri privind dezmembramintele dreptului de proprietate, drepturi reale de garanţie şi sarcini	Referinţe
NU SUNT	

Document care conține date cu caracter personal, protejat de prevederile Regulamentului (UE) nr. 679/2016 și Legii 190/2018

Anexa Nr. 1 La Partea I

Teren

Nr cadastral	Suprafaţa (mp)*	Observaţii / Referinţe
	243	

* Suprafaţa este determinată in planul de proiecţie Stereo 70.

DETALII LINIARE IMOBIL

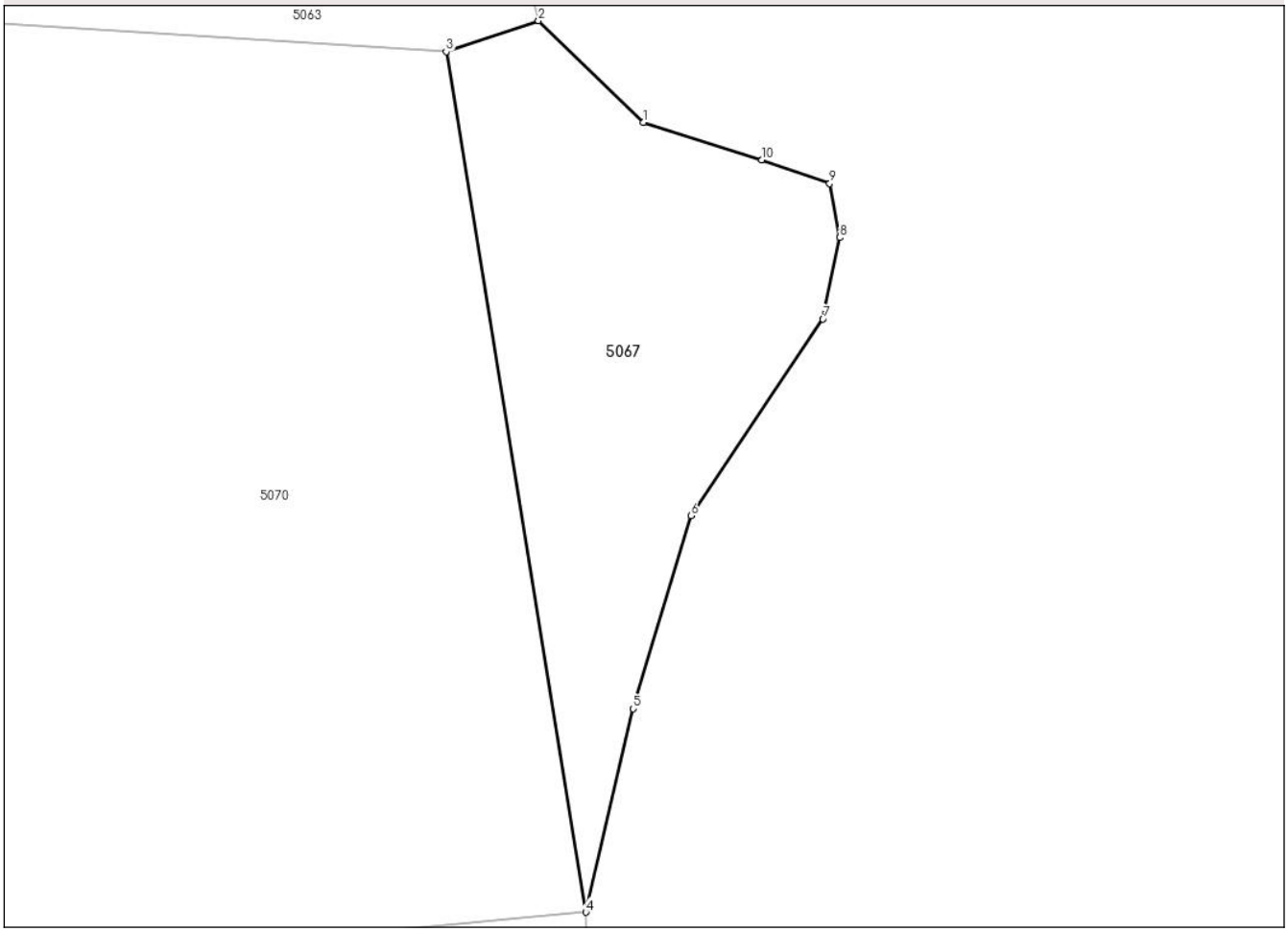

Date referitoare la teren

Crt	Categorie folosință	Intra vilan	Suprafaţa (mp)	Tarla	Parcelă	Nr. topo	Observaţii / Referinţe
1	pasune	NU	243	94	3511	-	

Lungime Segmente
1) Valorile lungimilor segmentelor sunt obţinute din proiecţie în plan.

Punct început	X / Y	Punct sfârşit	X / Y	Lungime segment (** (m)
1	467.748,398 501.362,318	2	467.744,297 501.366,287	5.707
2	467.744,297 501.366,287	3	467.740,691 501.365,08	3.803
3	467.740,691 501.365,08	4	467.746,149 501.331,495	34.026
4	467.746,149 501.331,495	5	467.748,001 501.339,432	8.15
5	467.748,001 501.339,432	6	467.750,25 501.346,973	7.869

Document care conține date cu caracter personal, protejat de prevederile Regulamentului (UE) nr. 679/2016 și Legii 190/2018

Punct început	X / Y	Punct sfârşit	X / Y	Lungime segment (** (m)
6	467.750,25 501.346,973	7	467.755,409 501.354,646	9.246
7	467.755,409 501.354,646	8	467.756,071 501.357,821	3.243
8	467.756,071 501.357,821	9	467.755,674 501.359,937	2.153
9	467.755,674 501.359,937	10	467.753,028 501.360,863	2.803
10	467.753,028 501.360,863	1	467.748,398 501.362,318	4.853

** Lungimile segmentelor sunt determinate în planul de proiecţie Stereo 70 şi sunt rotunjite la 1 milimetru.
*** Distanţa dintre puncte este formată din segmente cumulate ce sunt mai mici decât valoarea 1 milimetru.

Document care conține date cu caracter personal, protejat de prevederile Regulamentului (UE) nr. 679/2016 și Legii 190/2018

DATE DESPRE IMOBILUL NR. 5068

Oficiul de Cadastru şi Publicitate Imobiliară SIBIU
Biroul de Cadastru şi Publicitate Imobiliară Agnita

A. Partea I. Descrierea imobilului

TEREN Extravilan

Adresa: Jud. Sibiu

Nr. Crt	Nr cadastral Nr. topografic	Suprafaţa* (mp)	Observaţii / Referinţe
A1		2.900	Sector cadastral:34 Teren neimprejmuit;

B. Partea II. Proprietari şi acte

Inscrieri privitoare la dreptul de proprietate şi alte drepturi reale		Referinţe
/		
Act Administrativ nr. 520/8, din 28/09/1995 emis de CJPSDPAT (titlu de proprietate);		
B1	Intabulare, drept de PROPRIETATE, dobandit prin Reconstituire, cota actuala 1/1	A1
	1) **ŞOVĂILĂ MARIA**, CNP NEIDENTIFICAT	

C. Partea III. SARCINI .

Inscrieri privind dezmembramintele dreptului de proprietate, drepturi reale de garanţie şi sarcini	Referinţe
NU SUNT	

Document care conține date cu caracter personal, protejat de prevederile Regulamentului (UE) nr. 679/2016 și Legii 190/2018

Anexa Nr. 1 La Partea I

Teren

Nr cadastral	Suprafaţa (mp)*	Observaţii / Referinţe
	2.900	

* Suprafaţa este determinată in planul de proiecţie Stereo 70.

DETALII LINIARE IMOBIL

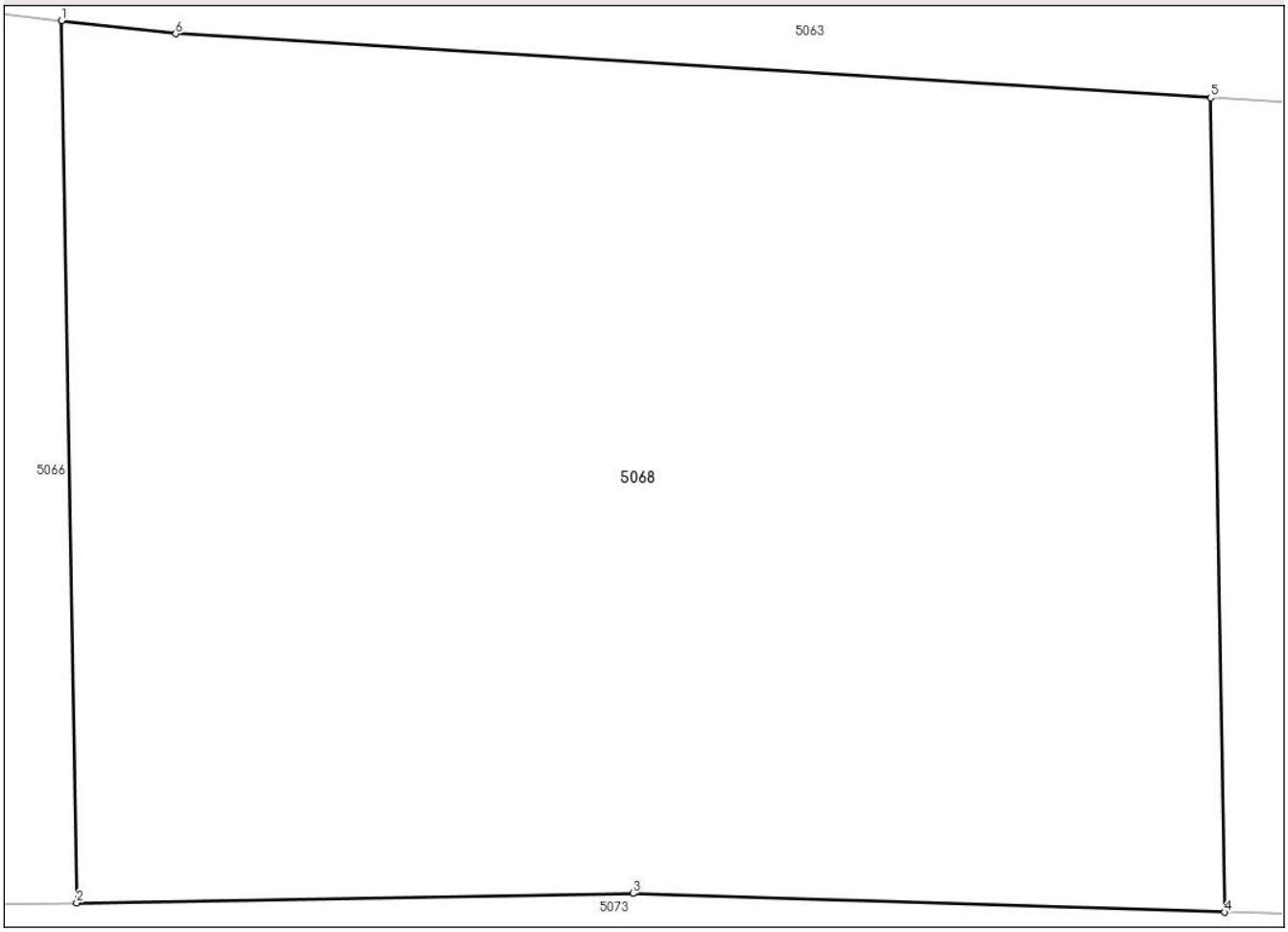

Date referitoare la teren

Crt	Categorie folosință	Intra vilan	Suprafaţa (mp)	Tarla	Parcelă	Nr. topo	Observaţii / Referinţe
1	arabil	NU	2.900	94	3518/1	-	

Lungime Segmente
1) Valorile lungimilor segmentelor sunt obţinute din proiecţie în plan.

Punct început	X / Y	Punct sfârşit	X / Y	Lungime segment (** (m)
1	467.578,952 501.375,403	2	467.579,779 501.327,016	48.395
2	467.579,779 501.327,016	3	467.610,325 501.327,524	30.55
3	467.610,325 501.327,524	4	467.642,821 501.326,497	32.512
4	467.642,821 501.326,497	5	467.642,057 501.371,179	44.689
5	467.642,057 501.371,179	6	467.585,223 501.374,689	56.942

Document care conține date cu caracter personal, protejat de prevederile Regulamentului (UE) nr. 679/2016 și Legii 190/2018

Punct început	X / Y	Punct sfârşit	X / Y	Lungime segment (** (m)
6	467.585,223 501.374,689	1	467.578,952 501.375,403	6.312

** Lungimile segmentelor sunt determinate în planul de proiecţie Stereo 70 şi sunt rotunjite la 1 milimetru.
*** Distanţa dintre puncte este formată din segmente cumulate ce sunt mai mici decât valoarea 1 milimetru.

Document care conține date cu caracter personal, protejat de prevederile Regulamentului (UE) nr. 679/2016 și Legii 190/2018

DATE DESPRE IMOBILUL NR. 5069

Oficiul de Cadastru şi Publicitate Imobiliară SIBIU
Biroul de Cadastru şi Publicitate Imobiliară Agnita

A. Partea I. Descrierea imobilului

TEREN Extravilan

Adresa: Jud. Sibiu

Nr. Crt	Nr cadastral Nr. topografic	Suprafaţa* (mp)	Observaţii / Referinţe
A1		1.600	Sector cadastral:34 Teren neimprejmuit;

B. Partea II. Proprietari şi acte

Inscrieri privitoare la dreptul de proprietate şi alte drepturi reale		Referinţe
/		
Act Administrativ nr. 682/8, din 08/11/1995 emis de CJPSDPAT (titlu de proprietate);		
B1	Intabulare, drept de PROPRIETATE, dobandit prin Reconstituire, cota actuala 1/1	A1
	1) **ŞUVĂILĂ IOAN** DEFUNCT:Da 2) **SUVĂILĂ EUGEN**, CNP NEIDENTIFICAT 3) **PETRIŞOR MARIA** DEFUNCT:Da 4) **MUNTEAN EUGENIA**, CNP NEIDENTIFICAT	

C. Partea III. SARCINI .

Inscrieri privind dezmembramintele dreptului de proprietate, drepturi reale de garanţie şi sarcini	Referinţe
NU SUNT	

Document care conține date cu caracter personal, protejat de prevederile Regulamentului (UE) nr. 679/2016 și Legii 190/2018

Anexa Nr. 1 La Partea I

Teren

Nr cadastral	Suprafaţa (mp)*	Observaţii / Referinţe
	1.600	

* Suprafaţa este determinată in planul de proiecţie Stereo 70.

DETALII LINIARE IMOBIL



Date referitoare la teren

Crt	Categorie folosință	Intra vilan	Suprafaţa (mp)	Tarla	Parcelă	Nr. topo	Observaţii / Referinţe
1	arabil	NU	1.600	94	3513	-	

Lungime Segmente
1) Valorile lungimilor segmentelor sunt obţinute din proiecţie în plan.

Punct început	X / Y	Punct sfârşit	X / Y	Lungime segment (** (m)
1	467.642,057 501.371,179	2	467.642,821 501.326,497	44.689
2	467.642,821 501.326,497	3	467.679,094 501.325,35	36.291
3	467.679,094 501.325,35	4	467.678,349 501.368,935	43.591
4	467.678,349 501.368,935	5	467.648,312 501.370,792	30.095
5	467.648,312 501.370,792	1	467.642,057 501.371,179	6.266

Document care conține date cu caracter personal, protejat de prevederile Regulamentului (UE) nr. 679/2016 și Legii 190/2018

** Lungimile segmentelor sunt determinate în planul de proiecţie Stereo 70 şi sunt rotunjite la 1 milimetru.
*** Distanţa dintre puncte este formată din segmente cumulate ce sunt mai mici decât valoarea 1 milimetru.

Document care conține date cu caracter personal, protejat de prevederile Regulamentului (UE) nr. 679/2016 și Legii 190/2018

DATE DESPRE IMOBILUL NR. 5070

Oficiul de Cadastru şi Publicitate Imobiliară SIBIU
Biroul de Cadastru şi Publicitate Imobiliară Agnita

A. Partea I. Descrierea imobilului

TEREN Extravilan

Adresa: Jud. Sibiu

Nr. Crt	Nr cadastral Nr. topografic	Suprafaţa* (mp)	Observaţii / Referinţe
A1	109068	2.500	Sector cadastral:34 Teren neimprejmuit;

B. Partea II. Proprietari şi acte

Inscrieri privitoare la dreptul de proprietate şi alte drepturi reale		Referinţe
2693 / 15/02/2022		
Act Administrativ nr. TP nr. 684/8, din 08/11/1995 emis de CJSDPT SIBIU, documentație cadastrală (act administrativ nr referat de admitere nr. 2693 din 15.02.2022, emis de OCPI Sibiu - Serviciul Cadastru);		
B1	Se deschide cartea funciară nr. 109068 UAT AGNITA pentru imobilul cu nr. cadastral 109068 (parcela nr. 3512 - arabil) urmare a recepției documentației cadastrale	A1
Act Notarial nr. 119, din 20/01/2010 emis de NP BARBU LENUTA (act notarial nr 469 din 09.03.2022, emis de NP RADU VASILE EUGEN);		
B3	Intabulare, drept de PROPRIETATE, cumpărare, dobandit prin Conventie, cota actuala 1/1	A1
	1) **TOTH ARTHUR ANTON**, și soția 2) **TOTH MARIOARA IONELA**, bun comun	

C. Partea III. SARCINI .

Inscrieri privind dezmembramintele dreptului de proprietate, drepturi reale de garanţie şi sarcini	Referinţe
NU SUNT	

Anexa Nr. 1 La Partea I

Teren

Nr cadastral	Suprafaţa (mp)*	Observaţii / Referinţe
109068	2.500	

* Suprafaţa este determinată in planul de proiecţie Stereo 70.

DETALII LINIARE IMOBIL

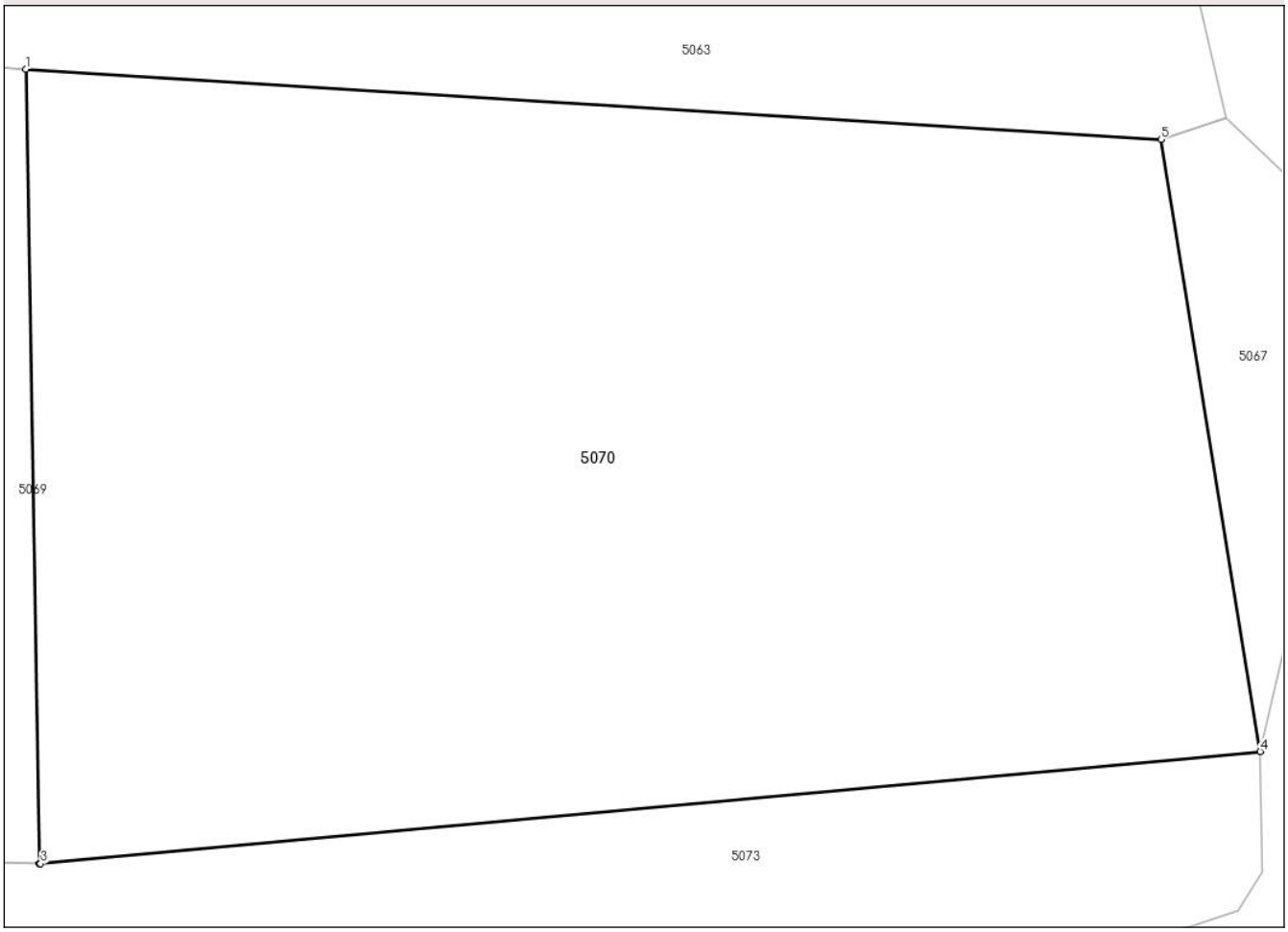

Date referitoare la teren

Crt	Categorie folosință	Intra vilan	Suprafaţa (mp)	Tarla	Parcelă	Nr. topo	Observaţii / Referinţe
1	arabil	NU	2.500	94	3512	-	

Lungime Segmente
1) Valorile lungimilor segmentelor sunt obţinute din proiecţie în plan.

Punct început	X / Y	Punct sfârşit	X / Y	Lungime segment (** (m)
1	467.678,349 501.368,935	2	467.679,094 501.325,35	43.591
2	467.679,094 501.325,35	3	467.679,152 501.325,348	0.059
3	467.679,152 501.325,348	4	467.746,149 501.331,495	67.278
4	467.746,149 501.331,495	5	467.740,691 501.365,08	34.026
5	467.740,691 501.365,08	1	467.678,349 501.368,935	62.461

Document care conține date cu caracter personal, protejat de prevederile Regulamentului (UE) nr. 679/2016 și Legii 190/2018

** Lungimile segmentelor sunt determinate în planul de proiecţie Stereo 70 şi sunt rotunjite la 1 milimetru.
*** Distanţa dintre puncte este formată din segmente cumulate ce sunt mai mici decât valoarea 1 milimetru.

Document care conține date cu caracter personal, protejat de prevederile Regulamentului (UE) nr. 679/2016 și Legii 190/2018

DATE DESPRE IMOBILUL NR. 5071

Oficiul de Cadastru şi Publicitate Imobiliară SIBIU
Biroul de Cadastru şi Publicitate Imobiliară Agnita

A. Partea I. Descrierea imobilului

TEREN Extravilan

Adresa: Jud. Sibiu

Nr. Crt	Nr cadastral Nr. topografic	Suprafaţa* (mp)	Observaţii / Referinţe
A1		9.600	Sector cadastral:34 Teren neimprejmuit;

B. Partea II. Proprietari şi acte

Inscrieri privitoare la dreptul de proprietate şi alte drepturi reale		Referinţe
/		
Act Administrativ nr. 521/8, din 28/09/1995 emis de CJPSDPAT (titlu de proprietate);		
B1	Intabulare, drept de PROPRIETATE, dobandit prin Reconstituire, cota actuala 1/1	A1
	1) **ŞUVĂILĂ IOAN**, CNP NEIDENTIFICAT 2) **ȚERBEA LUCREȚIA**	

C. Partea III. SARCINI .

Inscrieri privind dezmembramintele dreptului de proprietate, drepturi reale de garanţie şi sarcini	Referinţe
NU SUNT	

Document care conține date cu caracter personal, protejat de prevederile Regulamentului (UE) nr. 679/2016 și Legii 190/2018

Anexa Nr. 1 La Partea I

Teren

Nr cadastral	Suprafaţa (mp)*	Observaţii / Referinţe
	9.600	

* Suprafaţa este determinată in planul de proiecţie Stereo 70.

DETALII LINIARE IMOBIL

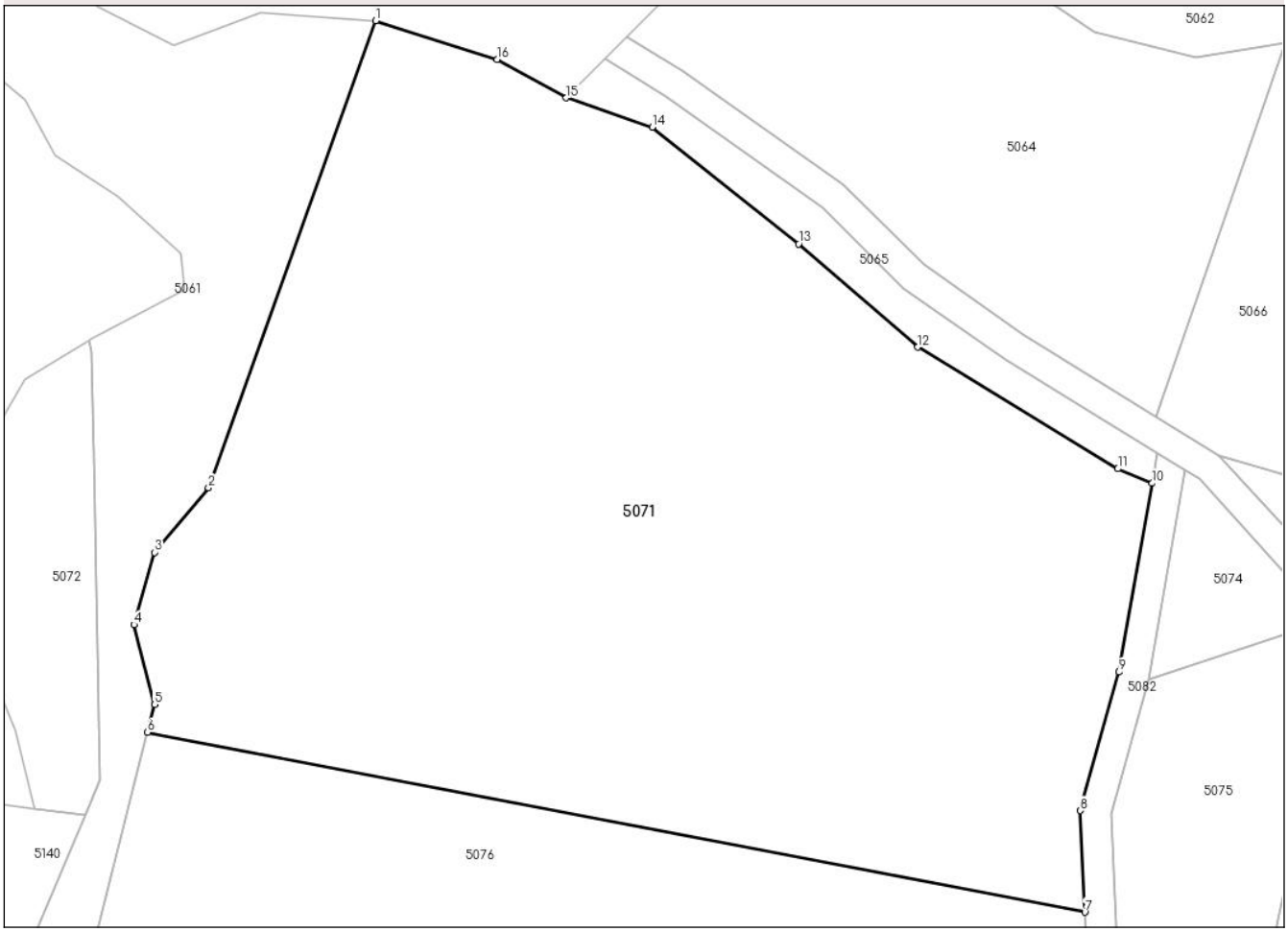

Date referitoare la teren

Crt	Categorie folosință	Intra vilan	Suprafaţa (mp)	Tarla	Parcelă	Nr. topo	Observaţii / Referinţe
1	arabil	NU	9.600	94	3523	-	

Lungime Segmente
1) Valorile lungimilor segmentelor sunt obţinute din proiecţie în plan.

Punct început	X / Y	Punct sfârşit	X / Y	Lungime segment (** (m)
1	467.347,554 501.391,096	2	467.325,656 501.329,969	64.931
2	467.325,656 501.329,969	3	467.318,57 501.321,533	11.018
3	467.318,57 501.321,533	4	467.315,87 501.312,084	9.827
4	467.315,87 501.312,084	5	467.318,57 501.301,623	10.804
5	467.318,57 501.301,623	6	467.317,652 501.297,994	3.742

Document care conține date cu caracter personal, protejat de prevederile Regulamentului (UE) nr. 679/2016 și Legii 190/2018

Punct început	X / Y	Punct sfârşit	X / Y	Lungime segment (** (m)
6	467.317,652 501.297,994	7	467.440,421 501.274,47	125.002
7	467.440,421 501.274,47	8	467.439,844 501.287,745	13.287
8	467.439,844 501.287,745	9	467.444,906 501.305,883	18.831
9	467.444,906 501.305,883	10	467.449,245 501.330,587	25.082
10	467.449,245 501.330,587	11	467.444,745 501.332,477	4.881
11	467.444,745 501.332,477	12	467.418,547 501.348,4	30.657
12	467.418,547 501.348,4	13	467.402,915 501.361,886	20.646
13	467.402,915 501.361,886	14	467.383,759 501.377,17	24.507
14	467.383,759 501.377,17	15	467.372,503 501.381,002	11.89
15	467.372,503 501.381,002	16	467.363,429 501.386,016	10.367
16	467.363,429 501.386,016	1	467.347,554 501.391,096	16.668

** Lungimile segmentelor sunt determinate în planul de proiecţie Stereo 70 şi sunt rotunjite la 1 milimetru.
*** Distanţa dintre puncte este formată din segmente cumulate ce sunt mai mici decât valoarea 1 milimetru.

Document care conține date cu caracter personal, protejat de prevederile Regulamentului (UE) nr. 679/2016 și Legii 190/2018

DATE DESPRE IMOBILUL NR. 5072

Oficiul de Cadastru şi Publicitate Imobiliară SIBIU
Biroul de Cadastru şi Publicitate Imobiliară Agnita

A. Partea I. Descrierea imobilului

TEREN Extravilan

Adresa: Jud. Sibiu

Nr. Crt	Nr cadastral Nr. topografic	Suprafaţa* (mp)	Observaţii / Referinţe
A1		773	Sector cadastral:34 Teren neimprejmuit;

B. Partea II. Proprietari şi acte

Inscrieri privitoare la dreptul de proprietate şi alte drepturi reale		Referinţe
/		
Act Normativ nr. 7, din 13/03/1996 emis de PARLAMENTUL ROMÂNIEI (lege);		
B1	Inscrierea provizorie, drept de PROPRIETATE, dobandit prin Lege, cota actuala 1/1	A1
	1) **ORAŞUL AGNITA**, CIF:4270716, PROPRIETAR NEIDENTIFICAT	

C. Partea III. SARCINI .

Inscrieri privind dezmembramintele dreptului de proprietate, drepturi reale de garanţie şi sarcini	Referinţe
NU SUNT	

Document care conține date cu caracter personal, protejat de prevederile Regulamentului (UE) nr. 679/2016 și Legii 190/2018

Anexa Nr. 1 La Partea I

Teren

Nr cadastral	Suprafaţa (mp)*	Observaţii / Referinţe
	773	

* Suprafaţa este determinată in planul de proiecţie Stereo 70.

DETALII LINIARE IMOBIL

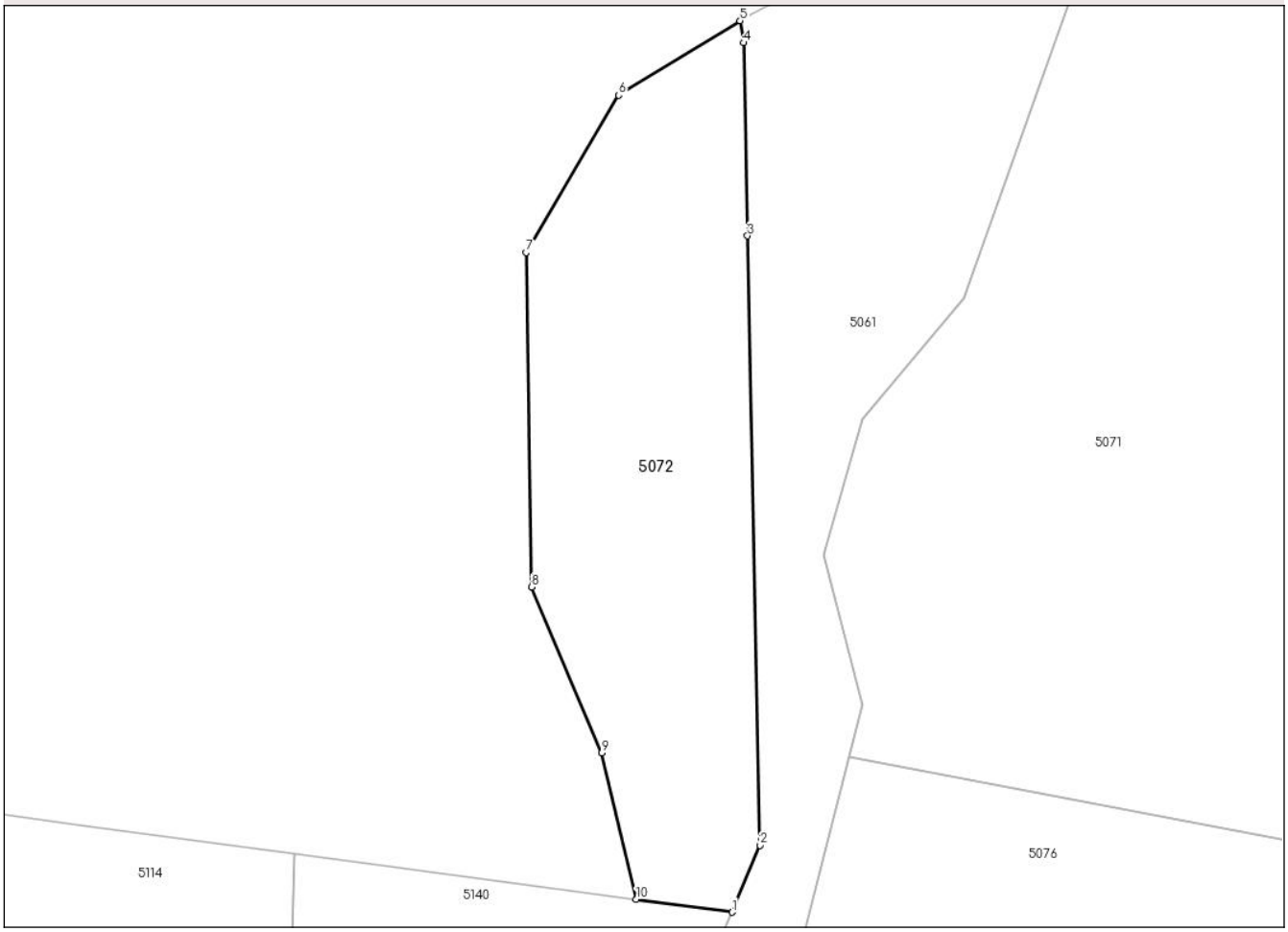

Date referitoare la teren

Crt	Categorie folosință	Intra vilan	Suprafaţa (mp)	Tarla	Parcelă	Nr. topo	Observaţii / Referinţe
1	ape curgatoare	NU	773	94	3594/3	-	PÂRÂU

Lungime Segmente
1) Valorile lungimilor segmentelor sunt obţinute din proiecţie în plan.

Punct început	X / Y	Punct sfârşit	X / Y	Lungime segment (** (m)
1	467.309,491 501.287,127	2	467.311,462 501.291,787	5.06
2	467.311,462 501.291,787	3	467.310,585 501.334,319	42.54
3	467.310,585 501.334,319	4	467.310,308 501.347,784	13.468
4	467.310,308 501.347,784	5	467.310,057 501.349,325	1.562
5	467.310,057 501.349,325	6	467.301,587 501.344,133	9.934

Document care conține date cu caracter personal, protejat de prevederile Regulamentului (UE) nr. 679/2016 și Legii 190/2018

Punct început	X / Y	Punct sfârşit	X / Y	Lungime segment (** (m)
6	467.301,587 501.344,133	7	467.295,112 501.333,153	12.748
7	467.295,112 501.333,153	8	467.295,504 501.309,819	23.337
8	467.295,504 501.309,819	9	467.300,41 501.298,25	12.566
9	467.300,41 501.298,25	10	467.302,805 501.288,018	10.508
10	467.302,805 501.288,018	1	467.309,491 501.287,127	6.745

** Lungimile segmentelor sunt determinate în planul de proiecţie Stereo 70 şi sunt rotunjite la 1 milimetru.
*** Distanţa dintre puncte este formată din segmente cumulate ce sunt mai mici decât valoarea 1 milimetru.

Document care conține date cu caracter personal, protejat de prevederile Regulamentului (UE) nr. 679/2016 și Legii 190/2018

DATE DESPRE IMOBILUL NR. 5073

Oficiul de Cadastru şi Publicitate Imobiliară SIBIU
Biroul de Cadastru şi Publicitate Imobiliară Agnita

A. Partea I. Descrierea imobilului

TEREN Extravilan

Adresa: Jud. Sibiu

Nr. Crt	Nr cadastral Nr. topografic	Suprafaţa* (mp)	Observaţii / Referinţe
A1		4.933	Sector cadastral:34 Teren neimprejmuit;

B. Partea II. Proprietari şi acte

Inscrieri privitoare la dreptul de proprietate şi alte drepturi reale		Referinţe
/		
Act Normativ nr. 7, din 13/03/1996 emis de PARLAMENTUL ROMÂNIEI (lege);		
B1	Inscrierea provizorie, drept de PROPRIETATE, dobandit prin Lege, cota actuala 1/1	A1
	1) **ORAŞUL AGNITA**, CIF:4270716, PROPRIETAR NEIDENTIFICAT	

C. Partea III. SARCINI .

Inscrieri privind dezmembramintele dreptului de proprietate, drepturi reale de garanţie şi sarcini	Referinţe
NU SUNT	

Document care conține date cu caracter personal, protejat de prevederile Regulamentului (UE) nr. 679/2016 și Legii 190/2018

Anexa Nr. 1 La Partea I

Teren

Nr cadastral	Suprafaţa (mp)*	Observaţii / Referinţe
	4.933	

* Suprafaţa este determinată in planul de proiecţie Stereo 70.

DETALII LINIARE IMOBIL

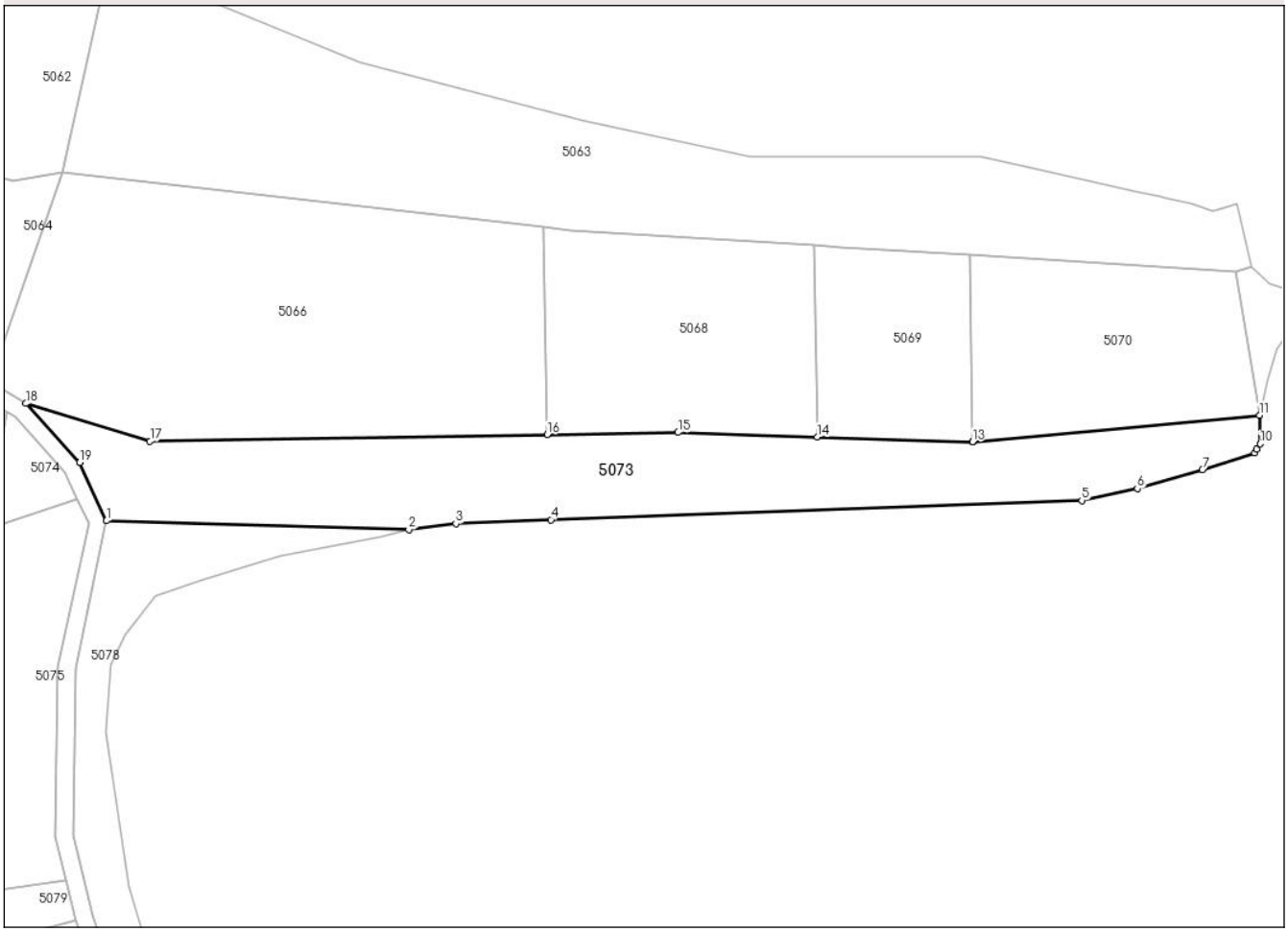

Date referitoare la teren

Crt	Categorie folosință	Intra vilan	Suprafaţa (mp)	Tarla	Parcelă	Nr. topo	Observaţii / Referinţe
1	arabil	NU	4.933	94	3514	-	

Lungime Segmente
1) Valorile lungimilor segmentelor sunt obţinute din proiecţie în plan.

Punct început	X / Y	Punct sfârşit	X / Y	Lungime segment (** (m)
1	467.476,858 501.306,912	2	467.547,447 501.304,904	70.617
2	467.547,447 501.304,904	3	467.558,427 501.306,227	11.059
3	467.558,427 501.306,227	4	467.580,652 501.307,153	22.244
4	467.580,652 501.307,153	5	467.704,609 501.311,651	124.039
5	467.704,609 501.311,651	6	467.717,574 501.314,429	13.259

Document care conține date cu caracter personal, protejat de prevederile Regulamentului (UE) nr. 679/2016 și Legii 190/2018

Punct început	X / Y	Punct sfârşit	X / Y	Lungime segment (** (m)
6	467.717,574 501.314,429	7	467.732,788 501.318,794	15.828
7	467.732,788 501.318,794	8	467.744,958 501.322,763	12.801
8	467.744,958 501.322,763	9	467.745,491 501.323,615	1.005
9	467.745,491 501.323,615	10	467.746,281 501.324,88	1.491
10	467.746,281 501.324,88	11	467.746,149 501.331,495	6.616
11	467.746,149 501.331,495	12	467.679,152 501.325,348	67.278
12	467.679,152 501.325,348	13	467.679,094 501.325,35	0.059
13	467.679,094 501.325,35	14	467.642,821 501.326,497	36.291
14	467.642,821 501.326,497	15	467.610,325 501.327,524	32.512
15	467.610,325 501.327,524	16	467.579,779 501.327,016	30.55
16	467.579,779 501.327,016	17	467.487,019 501.325,472	92.773
17	467.487,019 501.325,472	18	467.458,035 501.334,265	30.289
18	467.458,035 501.334,265	19	467.470,552 501.320,492	18.611
19	467.470,552 501.320,492	1	467.476,858 501.306,912	14.972

** Lungimile segmentelor sunt determinate în planul de proiecţie Stereo 70 şi sunt rotunjite la 1 milimetru.
*** Distanţa dintre puncte este formată din segmente cumulate ce sunt mai mici decât valoarea 1 milimetru.

Document care conține date cu caracter personal, protejat de prevederile Regulamentului (UE) nr. 679/2016 și Legii 190/2018

DATE DESPRE IMOBILUL NR. 5074

Oficiul de Cadastru şi Publicitate Imobiliară SIBIU
Biroul de Cadastru şi Publicitate Imobiliară Agnita

A. Partea I. Descrierea imobilului

TEREN Extravilan

Adresa: Jud. Sibiu

Nr. Crt	Nr cadastral Nr. topografic	Suprafaţa* (mp)	Observaţii / Referinţe
A1		300	Sector cadastral:34 Teren neimprejmuit;

B. Partea II. Proprietari şi acte

Inscrieri privitoare la dreptul de proprietate şi alte drepturi reale		Referinţe
/		
Act Notarial nr. 120, din 28/09/2021 emis de NP RADU VASILE EUGEN (certificat de mostenitor);		
B1	Intabulare, drept de PROPRIETATE, dobandit prin Succesiune, cota actuala 1/1	A1
	1) **MUNTEAN MARGARETA**	

C. Partea III. SARCINI .

Inscrieri privind dezmembramintele dreptului de proprietate, drepturi reale de garanţie şi sarcini	Referinţe
NU SUNT	

Anexa Nr. 1 La Partea I

Teren

Nr cadastral	Suprafaţa (mp)*	Observaţii / Referinţe
	300	

* Suprafaţa este determinată in planul de proiecţie Stereo 70.

DETALII LINIARE IMOBIL

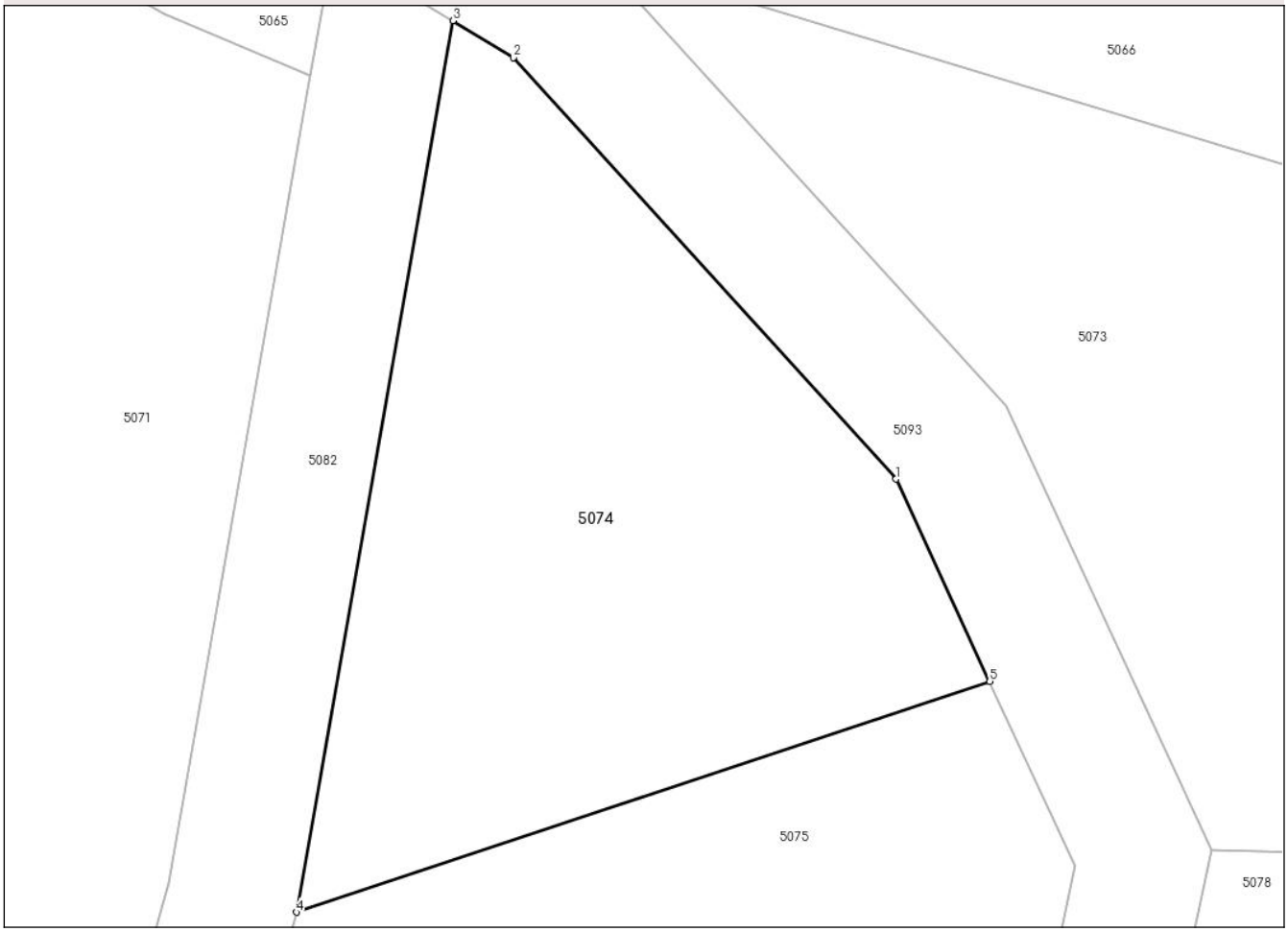

Date referitoare la teren

Crt	Categorie folosință	Intra vilan	Suprafaţa (mp)	Tarla	Parcelă	Nr. topo	Observaţii / Referinţe
1	faneata	NU	300	94	3520	-	

Lungime Segmente
1) Valorile lungimilor segmentelor sunt obţinute din proiecţie în plan.

Punct început	X / Y	Punct sfârşit	X / Y	Lungime segment (** (m)
1	467.467,181 501.318,253	2	467.455,461 501.331,15	17.427
2	467.455,461 501.331,15	3	467.453,604 501.332,284	2.176
3	467.453,604 501.332,284	4	467.448,811 501.304,997	27.704
4	467.448,811 501.304,997	5	467.470,056 501.312,063	22.389
5	467.470,056 501.312,063	1	467.467,181 501.318,253	6.825

Document care conține date cu caracter personal, protejat de prevederile Regulamentului (UE) nr. 679/2016 și Legii 190/2018

** Lungimile segmentelor sunt determinate în planul de proiecţie Stereo 70 şi sunt rotunjite la 1 milimetru.
*** Distanţa dintre puncte este formată din segmente cumulate ce sunt mai mici decât valoarea 1 milimetru.

Document care conține date cu caracter personal, protejat de prevederile Regulamentului (UE) nr. 679/2016 și Legii 190/2018

DATE DESPRE IMOBILUL NR. 5075

Oficiul de Cadastru şi Publicitate Imobiliară SIBIU
Biroul de Cadastru şi Publicitate Imobiliară Agnita

A. Partea I. Descrierea imobilului

TEREN Extravilan

Adresa: Jud. Sibiu

Nr. Crt	Nr cadastral Nr. topografic	Suprafaţa* (mp)	Observaţii / Referinţe
A1		1.809	Sector cadastral:34 Teren neimprejmuit;

B. Partea II. Proprietari şi acte

Inscrieri privitoare la dreptul de proprietate şi alte drepturi reale		Referinţe
/		
Act Normativ nr. 7, din 13/03/1996 emis de PARLAMENTUL ROMÂNIEI (lege);		
B1	Inscrierea provizorie, drept de PROPRIETATE, dobandit prin Lege, cota actuala 1/1	A1
	1) **ORAŞUL AGNITA**, CIF:4270716, PROPRIETAR NEIDENTIFICAT	

C. Partea III. SARCINI .

Inscrieri privind dezmembramintele dreptului de proprietate, drepturi reale de garanţie şi sarcini	Referinţe
NU SUNT	

Document care conține date cu caracter personal, protejat de prevederile Regulamentului (UE) nr. 679/2016 și Legii 190/2018

Anexa Nr. 1 La Partea I

Teren

Nr cadastral	Suprafaţa (mp)*	Observaţii / Referinţe
	1.809	

* Suprafaţa este determinată in planul de proiecţie Stereo 70.

DETALII LINIARE IMOBIL

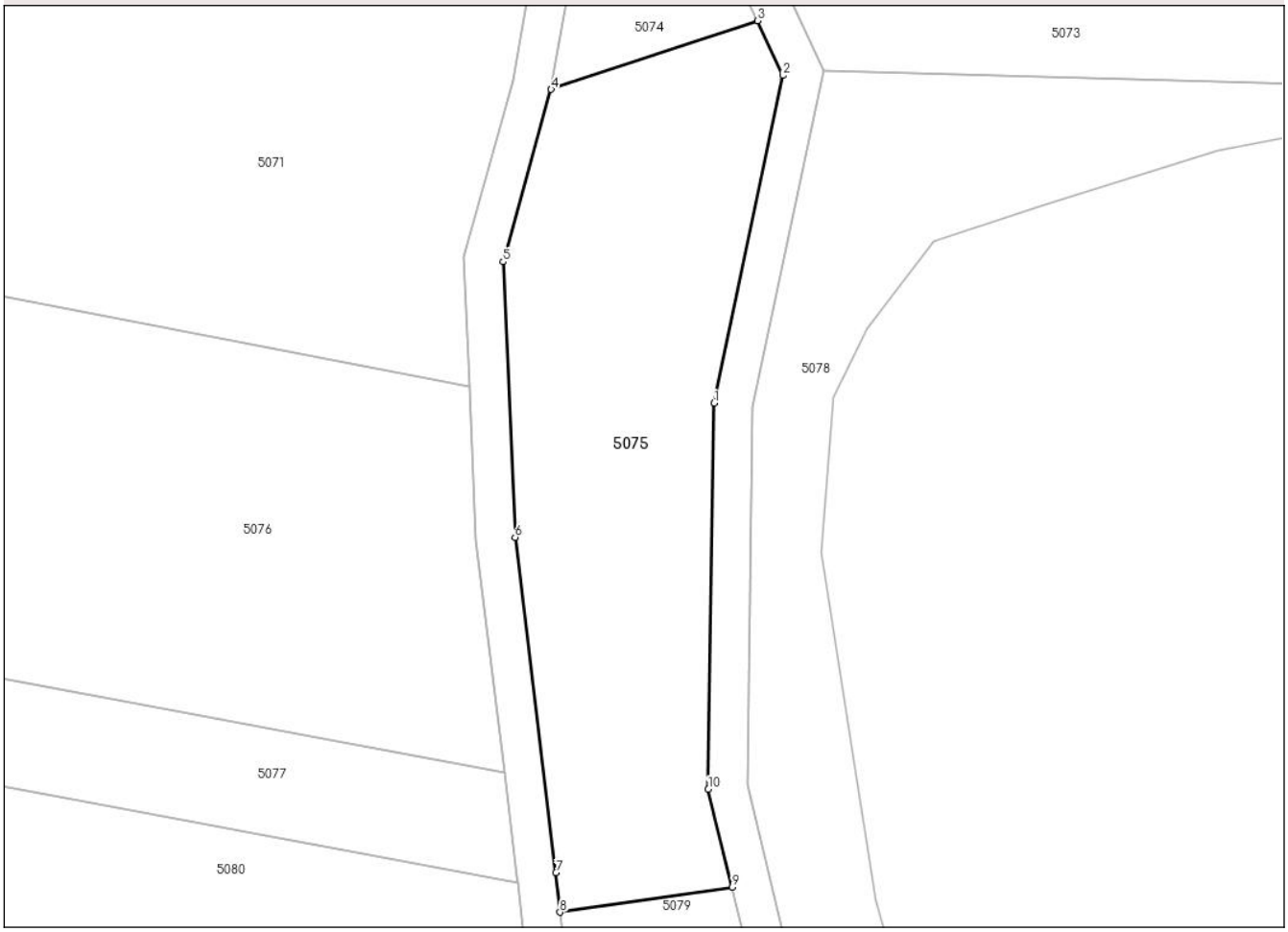

Date referitoare la teren

Crt	Categorie folosință	Intra vilan	Suprafaţa (mp)	Tarla	Parcelă	Nr. topo	Observaţii / Referinţe
1	padure	NU	1.809	94	3531	-	TUFĂRIȘ

Lungime Segmente
1) Valorile lungimilor segmentelor sunt obţinute din proiecţie în plan.

Punct început	X / Y	Punct sfârşit	X / Y	Lungime segment (** (m)
1	467.465,582 501.272,751	2	467.472,67 501.306,434	34.421
2	467.472,67 501.306,434	3	467.470,056 501.312,063	6.206
3	467.470,056 501.312,063	4	467.448,811 501.304,997	22.389
4	467.448,811 501.304,997	5	467.443,868 501.287,283	18.392
5	467.443,868 501.287,283	6	467.445,099 501.258,968	28.341

Document care conține date cu caracter personal, protejat de prevederile Regulamentului (UE) nr. 679/2016 și Legii 190/2018

Punct început	X / Y	Punct sfârşit	X / Y	Lungime segment (** (m)
6	467.445,099 501.258,968	7	467.449,3 501.224,499	34.725
7	467.449,3 501.224,499	8	467.449,723 501.220,438	4.082
8	467.449,723 501.220,438	9	467.467,435 501.223,031	17.901
9	467.467,435 501.223,031	10	467.464,972 501.233,07	10.338
10	467.464,972 501.233,07	1	467.465,582 501.272,751	39.685

** Lungimile segmentelor sunt determinate în planul de proiecţie Stereo 70 şi sunt rotunjite la 1 milimetru.
*** Distanţa dintre puncte este formată din segmente cumulate ce sunt mai mici decât valoarea 1 milimetru.

Document care conține date cu caracter personal, protejat de prevederile Regulamentului (UE) nr. 679/2016 și Legii 190/2018

DATE DESPRE IMOBILUL NR. 5076

Oficiul de Cadastru şi Publicitate Imobiliară SIBIU
Biroul de Cadastru şi Publicitate Imobiliară Agnita

A. Partea I. Descrierea imobilului

TEREN Extravilan

Adresa: Jud. Sibiu

Nr. Crt	Nr cadastral Nr. topografic	Suprafaţa* (mp)	Observaţii / Referinţe
A1		5.100	Sector cadastral:34 Teren neimprejmuit;

B. Partea II. Proprietari şi acte

Inscrieri privitoare la dreptul de proprietate şi alte drepturi reale		Referinţe
/		
Act Administrativ nr. 521/8, din 28/09/1995 emis de CJPSDPAT (titlu de proprietate);		
B1	Intabulare, drept de PROPRIETATE, dobandit prin Reconstituire, cota actuala 1/1	A1
	1) **ŢERBEA LUCREŢIA** 2) **ŞUVĂILĂ IOAN**, CNP NEIDENTIFICAT	

C. Partea III. SARCINI .

Inscrieri privind dezmembramintele dreptului de proprietate, drepturi reale de garanţie şi sarcini	Referinţe
NU SUNT	

Document care conține date cu caracter personal, protejat de prevederile Regulamentului (UE) nr. 679/2016 și Legii 190/2018

Anexa Nr. 1 La Partea I

Teren

Nr cadastral	Suprafaţa (mp)*	Observaţii / Referinţe
	5.100	

* Suprafaţa este determinată in planul de proiecţie Stereo 70.

DETALII LINIARE IMOBIL

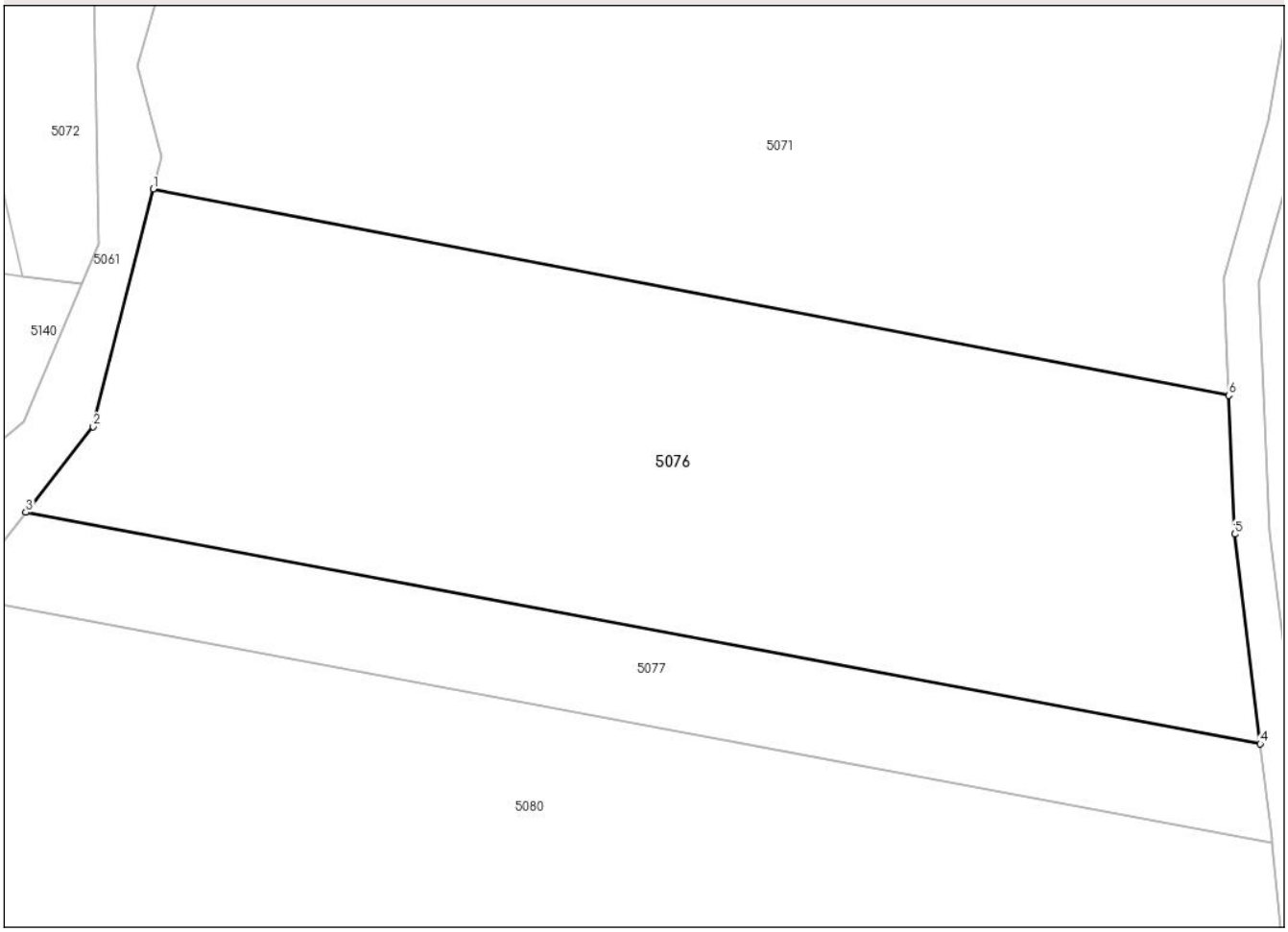

Date referitoare la teren

Crt	Categorie folosință	Intra vilan	Suprafaţa (mp)	Tarla	Parcelă	Nr. topo	Observaţii / Referinţe
1	arabil	NU	5.100	94	3526	-	

Lungime Segmente
1) Valorile lungimilor segmentelor sunt obţinute din proiecţie în plan.

Punct început	X / Y	Punct sfârşit	X / Y	Lungime segment (** (m)
1	467.317,652 501.297,994	2	467.310,808 501.270,914	27.932
2	467.310,808 501.270,914	3	467.303,131 501.261,136	12.432
3	467.303,131 501.261,136	4	467.444,025 501.234,73	143.347
4	467.444,025 501.234,73	5	467.441,109 501.258,639	24.086
5	467.441,109 501.258,639	6	467.440,421 501.274,47	15.846

Document care conține date cu caracter personal, protejat de prevederile Regulamentului (UE) nr. 679/2016 și Legii 190/2018

Punct început	X / Y	Punct sfârşit	X / Y	Lungime segment (** (m)
6	467.440,421 501.274,47	1	467.317,652 501.297,994	125.002

** Lungimile segmentelor sunt determinate în planul de proiecţie Stereo 70 şi sunt rotunjite la 1 milimetru.
*** Distanţa dintre puncte este formată din segmente cumulate ce sunt mai mici decât valoarea 1 milimetru.

Document care conține date cu caracter personal, protejat de prevederile Regulamentului (UE) nr. 679/2016 și Legii 190/2018

DATE DESPRE IMOBILUL NR. 5077

Oficiul de Cadastru şi Publicitate Imobiliară SIBIU
Biroul de Cadastru şi Publicitate Imobiliară Agnita

A. Partea I. Descrierea imobilului

TEREN Extravilan

Adresa: Jud. Sibiu

Nr. Crt	Nr cadastral Nr. topografic	Suprafaţa* (mp)	Observaţii / Referinţe
A1		1.600	Sector cadastral:34 Teren neimprejmuit;

B. Partea II. Proprietari şi acte

Inscrieri privitoare la dreptul de proprietate şi alte drepturi reale		Referinţe
/		
Act Administrativ nr. 520/8, din 28/09/1995 emis de CJPSDPAT (titlu de proprietate);		
B1	Intabulare, drept de PROPRIETATE, dobandit prin Reconstituire, cota actuala 1/1	A1
	1) **ŞOVĂILĂ MARIA**, CNP NEIDENTIFICAT	

C. Partea III. SARCINI .

Inscrieri privind dezmembramintele dreptului de proprietate, drepturi reale de garanţie şi sarcini	Referinţe
NU SUNT	

Document care conține date cu caracter personal, protejat de prevederile Regulamentului (UE) nr. 679/2016 și Legii 190/2018

Anexa Nr. 1 La Partea I

Teren

Nr cadastral	Suprafaţa (mp)*	Observaţii / Referinţe
	1.600	

* Suprafaţa este determinată in planul de proiecţie Stereo 70.

DETALII LINIARE IMOBIL

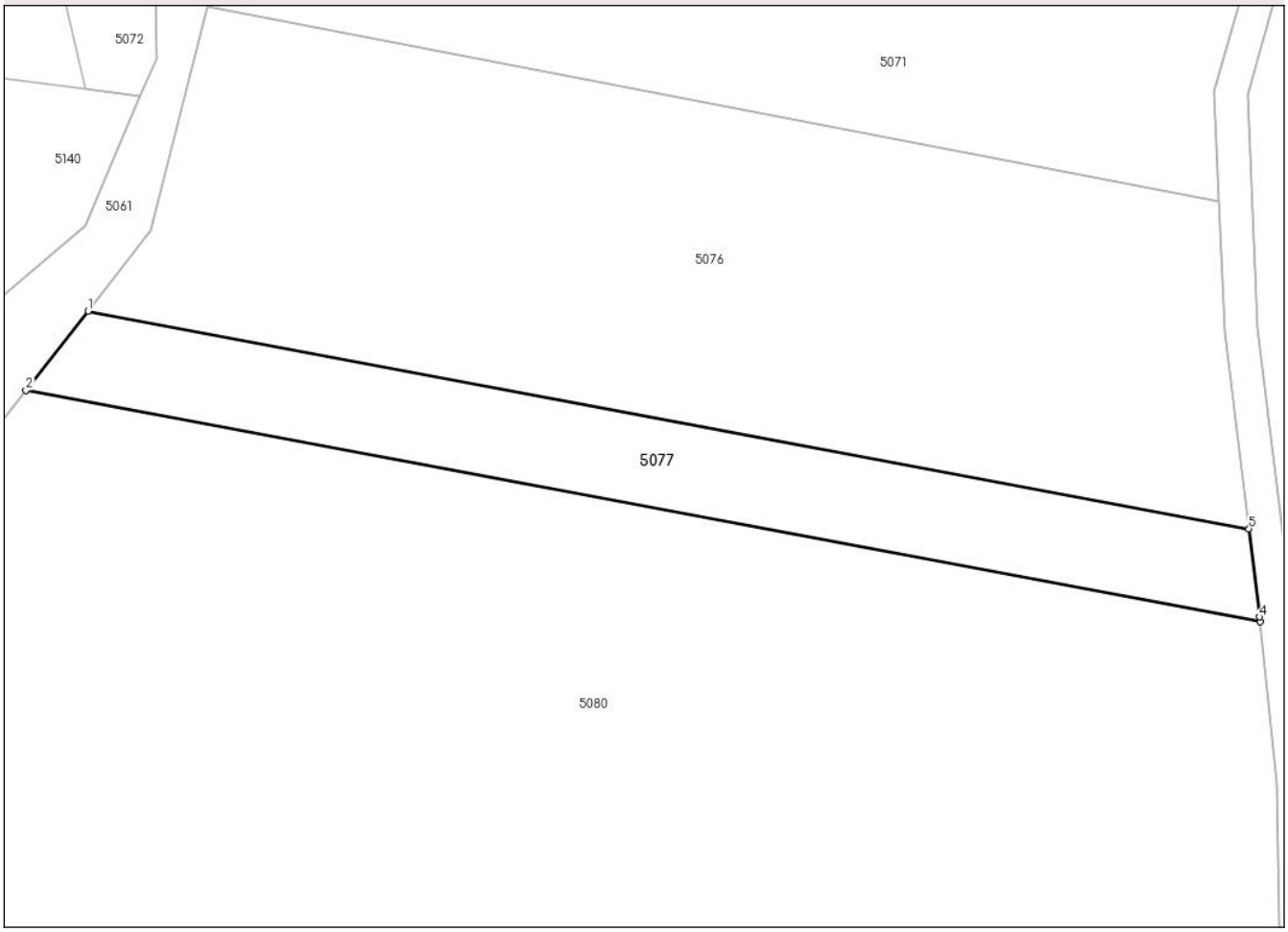

Date referitoare la teren

Crt	Categorie folosință	Intra vilan	Suprafaţa (mp)	Tarla	Parcelă	Nr. topo	Observaţii / Referinţe
1	arabil	NU	1.600	94	3527	-	

Lungime Segmente
1) Valorile lungimilor segmentelor sunt obţinute din proiecţie în plan.

Punct început	X / Y	Punct sfârşit	X / Y	Lungime segment (** (m)
1	467.303,131 501.261,136	2	467.295,598 501.251,54	12.2
2	467.295,598 501.251,54	3	467.445,388 501.223,466	152.398
3	467.445,388 501.223,466	4	467.445,327 501.224,05	0.587
4	467.445,327 501.224,05	5	467.444,025 501.234,73	10.759
5	467.444,025 501.234,73	1	467.303,131 501.261,136	143.347

Document care conține date cu caracter personal, protejat de prevederile Regulamentului (UE) nr. 679/2016 și Legii 190/2018

** Lungimile segmentelor sunt determinate în planul de proiecţie Stereo 70 şi sunt rotunjite la 1 milimetru.
*** Distanţa dintre puncte este formată din segmente cumulate ce sunt mai mici decât valoarea 1 milimetru.

Document care conține date cu caracter personal, protejat de prevederile Regulamentului (UE) nr. 679/2016 și Legii 190/2018

DATE DESPRE IMOBILUL NR. 5078

Oficiul de Cadastru şi Publicitate Imobiliară SIBIU
Biroul de Cadastru şi Publicitate Imobiliară Agnita

A. Partea I. Descrierea imobilului

TEREN Extravilan

Adresa: Jud. Sibiu

Nr. Crt	Nr cadastral Nr. topografic	Suprafaţa* (mp)	Observaţii / Referinţe
A1		1.695	Sector cadastral:34 Teren neimprejmuit;

B. Partea II. Proprietari şi acte

Inscrieri privitoare la dreptul de proprietate şi alte drepturi reale		Referinţe
/		
Act Normativ nr. 7, din 13/03/1996 emis de PARLAMENTUL ROMÂNIEI (lege);		
B1	Inscrierea provizorie, drept de PROPRIETATE, dobandit prin Lege, cota actuala 1/1	A1
	1) **ORAŞUL AGNITA**, CIF:4270716, PROPRIETAR NEIDENTIFICAT	

C. Partea III. SARCINI .

Inscrieri privind dezmembramintele dreptului de proprietate, drepturi reale de garanţie şi sarcini	Referinţe
NU SUNT	

Document care conține date cu caracter personal, protejat de prevederile Regulamentului (UE) nr. 679/2016 și Legii 190/2018

Anexa Nr. 1 La Partea I

Teren

Nr cadastral	Suprafaţa (mp)*	Observaţii / Referinţe
	1.695	

* Suprafaţa este determinată in planul de proiecţie Stereo 70.

DETALII LINIARE IMOBIL

Date referitoare la teren

Crt	Categorie folosință	Intra vilan	Suprafaţa (mp)	Tarla	Parcelă	Nr. topo	Observaţii / Referinţe
1	padure	NU	1.695	94	3515	-	TUFĂRIȘ

Lungime Segmente
1) Valorile lungimilor segmentelor sunt obţinute din proiecţie în plan.

Punct început	X / Y	Punct sfârşit	X / Y	Lungime segment (** (m)
1	467.485,476 501.189,936	2	467.496,303 501.173,802	19.43
2	467.496,303 501.173,802	3	467.482,178 501.221,734	49.97
3	467.482,178 501.221,734	4	467.476,622 501.257,453	36.149
4	467.476,622 501.257,453	5	467.477,813 501.273,328	15.92
5	467.477,813 501.273,328	6	467.481,385 501.280,472	7.987

Document care conține date cu caracter personal, protejat de prevederile Regulamentului (UE) nr. 679/2016 și Legii 190/2018

Punct început	X / Y	Punct sfârşit	X / Y	Lungime segment (** (m)
6	467.481,385 501.280,472	7	467.488,206 501.289,34	11.188
7	467.488,206 501.289,34	8	467.499,16 501.293,024	11.557
8	467.499,16 501.293,024	9	467.517,416 501.298,739	19.13
9	467.517,416 501.298,739	10	467.541,128 501.303,217	24.131
10	467.541,128 501.303,217	11	467.547,447 501.304,904	6.54
11	467.547,447 501.304,904	12	467.476,858 501.306,912	70.617
12	467.476,858 501.306,912	13	467.469,576 501.272,304	35.366
13	467.469,576 501.272,304	14	467.468,978 501.233,524	38.785
14	467.468,978 501.233,524	15	467.473,59 501.214,738	19.344
15	467.473,59 501.214,738	16	467.477,798 501.202,256	13.172
16	467.477,798 501.202,256	1	467.485,476 501.189,936	14.516

** Lungimile segmentelor sunt determinate în planul de proiecţie Stereo 70 şi sunt rotunjite la 1 milimetru.
*** Distanţa dintre puncte este formată din segmente cumulate ce sunt mai mici decât valoarea 1 milimetru.

Document care conține date cu caracter personal, protejat de prevederile Regulamentului (UE) nr. 679/2016 și Legii 190/2018

DATE DESPRE IMOBILUL NR. 5079

Oficiul de Cadastru şi Publicitate Imobiliară SIBIU
Biroul de Cadastru şi Publicitate Imobiliară Agnita

A. Partea I. Descrierea imobilului

TEREN Extravilan

Adresa: Jud. Sibiu

Nr. Crt	Nr cadastral Nr. topografic	Suprafaţa* (mp)	Observaţii / Referinţe
A1		200	Sector cadastral:34 Teren neimprejmuit;

B. Partea II. Proprietari şi acte

Inscrieri privitoare la dreptul de proprietate şi alte drepturi reale		Referinţe
/		
Act Administrativ nr. 521/8, din 28/09/1995 emis de CJPSDPAT (titlu de proprietate);		
B1	Intabulare, drept de PROPRIETATE, dobandit prin Reconstituire, cota actuala 1/1	A1
	1) **ŞUVĂILĂ IOAN**, CNP NEIDENTIFICAT 2) **ȚERBEA LUCREȚIA**	

C. Partea III. SARCINI .

Inscrieri privind dezmembramintele dreptului de proprietate, drepturi reale de garanţie şi sarcini	Referinţe
NU SUNT	

Anexa Nr. 1 La Partea I

Teren

Nr cadastral	Suprafaţa (mp)*	Observaţii / Referinţe
	200	

* Suprafaţa este determinată in planul de proiecţie Stereo 70.

DETALII LINIARE IMOBIL

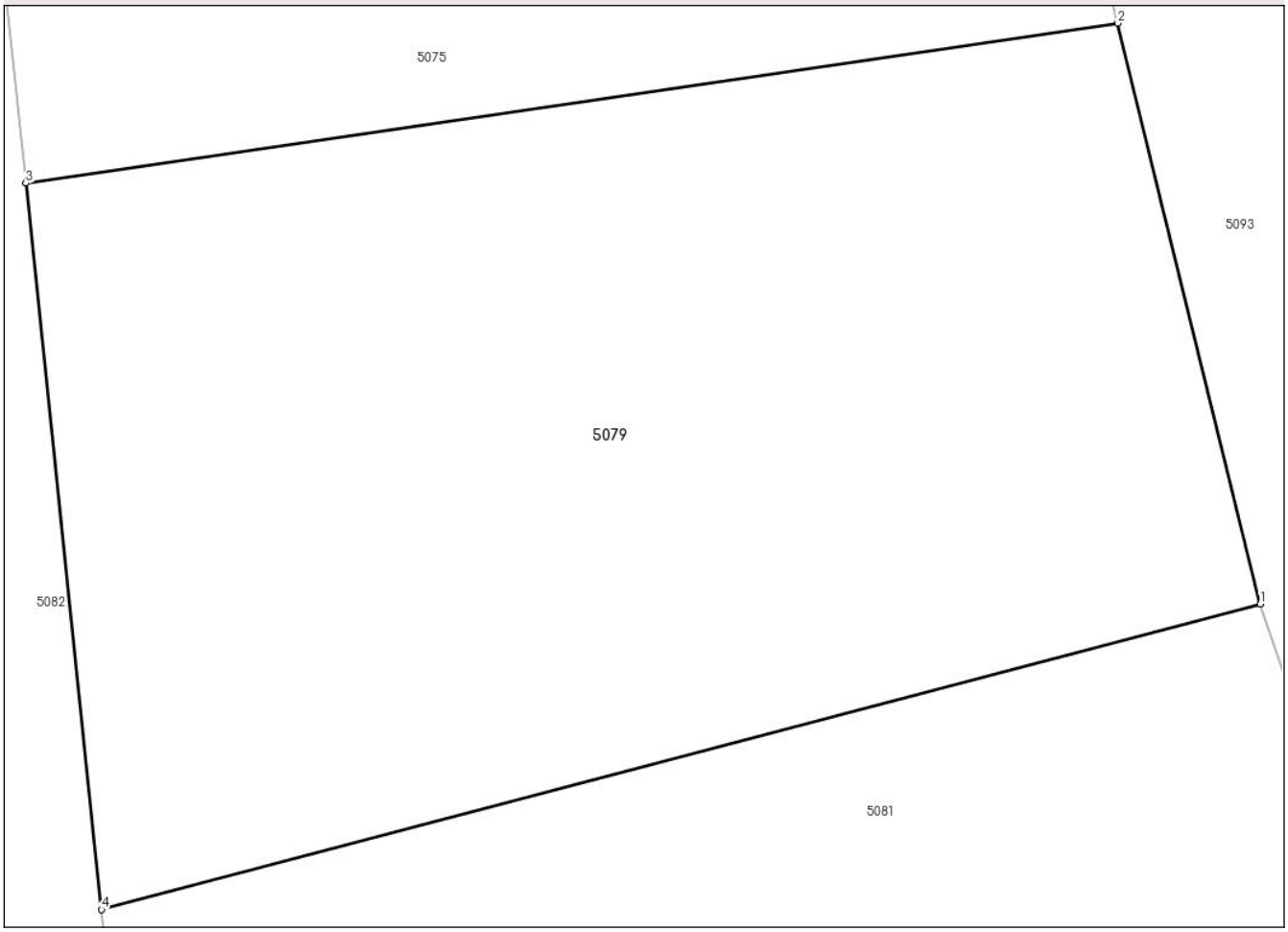

Date referitoare la teren

Crt	Categorie folosință	Intra vilan	Suprafaţa (mp)	Tarla	Parcelă	Nr. topo	Observaţii / Referinţe
1	arabil	NU	200	94	3532	-	

Lungime Segmente
1) Valorile lungimilor segmentelor sunt obţinute din proiecţie în plan.

Punct început	X / Y	Punct sfârşit	X / Y	Lungime segment (** (m)
1	467.469,746 501.213,62	2	467.467,435 501.223,031	9.69
2	467.467,435 501.223,031	3	467.449,723 501.220,438	17.901
3	467.449,723 501.220,438	4	467.450,949 501.208,667	11.835
4	467.450,949 501.208,667	1	467.469,746 501.213,62	19.438

**** Lungimile segmentelor sunt determinate în planul de proiecţie Stereo 70 şi sunt rotunjite la 1 milimetru.**

Document care conține date cu caracter personal, protejat de prevederile Regulamentului (UE) nr. 679/2016 și Legii 190/2018

***** Distanţa dintre puncte este formată din segmente cumulate ce sunt mai mici decât valoarea 1 milimetru.**

DATE DESPRE IMOBILUL NR. 5080

Oficiul de Cadastru şi Publicitate Imobiliară SIBIU
Biroul de Cadastru şi Publicitate Imobiliară Agnita

A. Partea I. Descrierea imobilului

TEREN Extravilan

Adresa: Jud. Sibiu

Nr. Crt	Nr cadastral Nr. topografic	Suprafaţa* (mp)	Observaţii / Referinţe
A1		13.300	Sector cadastral:34 Teren neimprejmuit;

B. Partea II. Proprietari şi acte

Inscrieri privitoare la dreptul de proprietate şi alte drepturi reale		Referinţe
/		
Act Administrativ nr. 682/8, din 08/11/1995 emis de CJPSDPAT (titlu de proprietate);		
B1	Intabulare, drept de PROPRIETATE, dobandit prin Reconstituire, cota actuala 1/1	A1
	1) **ŞUVĂILĂ IOAN** DEFUNCT:Da 2) **SUVĂILĂ EUGEN**, CNP NEIDENTIFICAT 3) **PETRIŞOR MARIA** DEFUNCT:Da 4) **MUNTEAN EUGENIA**, CNP NEIDENTIFICAT	

C. Partea III. SARCINI .

Inscrieri privind dezmembramintele dreptului de proprietate, drepturi reale de garanţie şi sarcini	Referinţe
NU SUNT	

Document care conține date cu caracter personal, protejat de prevederile Regulamentului (UE) nr. 679/2016 și Legii 190/2018

Anexa Nr. 1 La Partea I

Teren

Nr cadastral	Suprafaţa (mp)*	Observaţii / Referinţe
	13.300	

* Suprafaţa este determinată in planul de proiecţie Stereo 70.

DETALII LINIARE IMOBIL

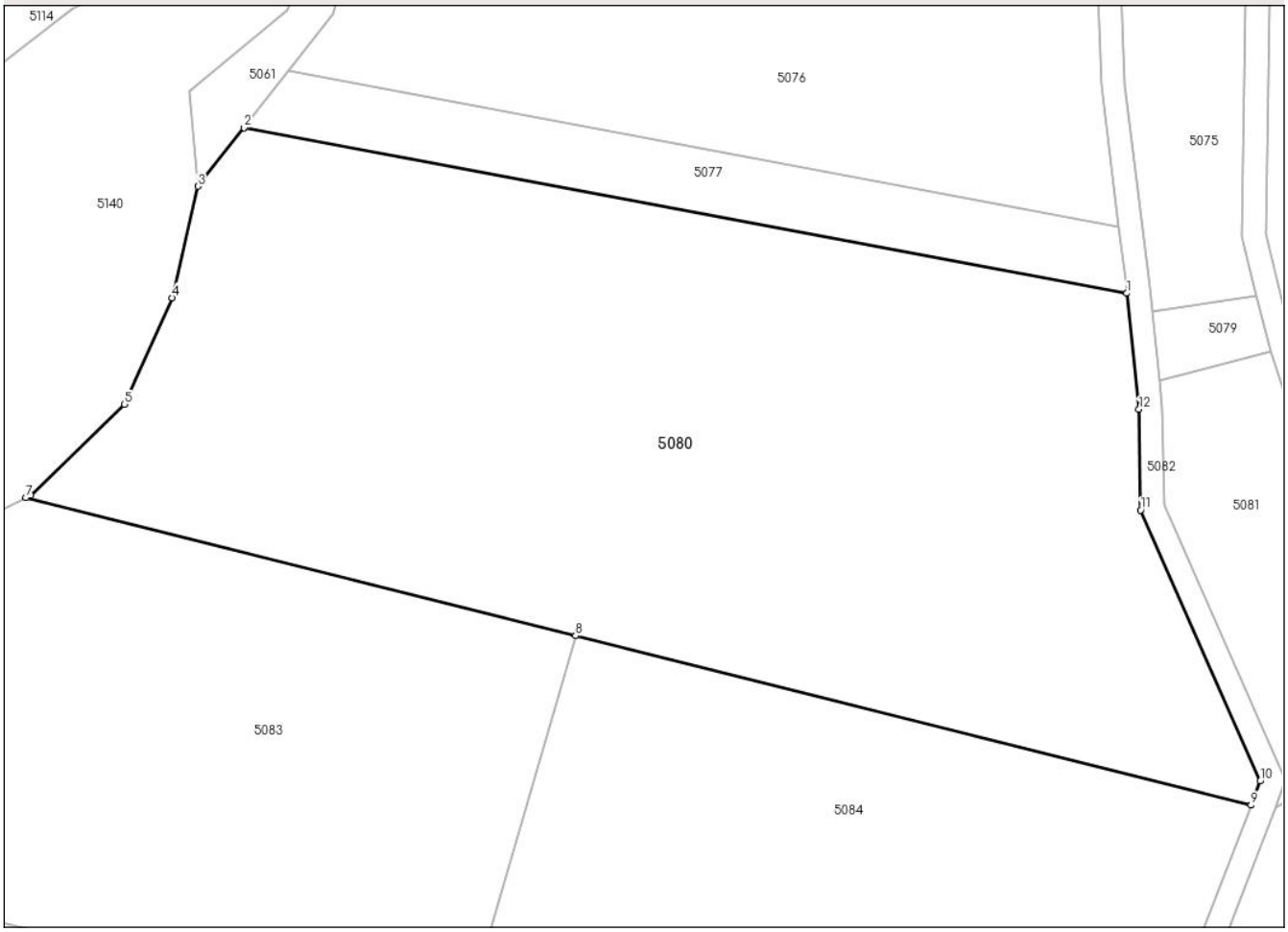

Date referitoare la teren

Crt	Categorie folosință	Intra vilan	Suprafaţa (mp)	Tarla	Parcelă	Nr. topo	Observaţii / Referinţe
1	arabil	NU	13.300	94	3528	-	

Lungime Segmente
1) Valorile lungimilor segmentelor sunt obţinute din proiecţie în plan.

Punct început	X / Y	Punct sfârşit	X / Y	Lungime segment (** (m)
1	467.445,388 501.223,466	2	467.295,598 501.251,54	152.398
2	467.295,598 501.251,54	3	467.287,802 501.241,609	12.626
3	467.287,802 501.241,609	4	467.283,42 501.222,713	19.397
4	467.283,42 501.222,713	5	467.275,352 501.204,633	19.798
5	467.275,352 501.204,633	6	467.259,434 501.189,229	22.151

Document care conține date cu caracter personal, protejat de prevederile Regulamentului (UE) nr. 679/2016 și Legii 190/2018

Punct început	X / Y	Punct sfârşit	X / Y	Lungime segment (** (m)
6	467.259,434 501.189,229	7	467.258,613 501.188,818	0.918
7	467.258,613 501.188,818	8	467.351,87 501.165,438	96.144
8	467.351,87 501.165,438	9	467.466,445 501.136,712	118.121
9	467.466,445 501.136,712	10	467.468,016 501.140,811	4.389
10	467.468,016 501.140,811	11	467.447,727 501.186,707	50.18
11	467.447,727 501.186,707	12	467.447,436 501.203,802	17.097
12	467.447,436 501.203,802	1	467.445,388 501.223,466	19.771

** Lungimile segmentelor sunt determinate în planul de proiecţie Stereo 70 şi sunt rotunjite la 1 milimetru.
*** Distanţa dintre puncte este formată din segmente cumulate ce sunt mai mici decât valoarea 1 milimetru.

Document care conține date cu caracter personal, protejat de prevederile Regulamentului (UE) nr. 679/2016 și Legii 190/2018

DATE DESPRE IMOBILUL NR. 5081

Oficiul de Cadastru şi Publicitate Imobiliară SIBIU
Biroul de Cadastru şi Publicitate Imobiliară Agnita

A. Partea I. Descrierea imobilului

TEREN Extravilan

Adresa: Jud. Sibiu

Nr. Crt	Nr cadastral Nr. topografic	Suprafaţa* (mp)	Observaţii / Referinţe
A1		2.000	Sector cadastral:34 Teren neimprejmuit;

Construcţii

Crt	Nr cadastral Nr. topografic	Adresa	Observaţii / Referinţe
A1.1		Jud. Sibiu	Nr. niveluri:1; S. construita la sol:85 mp; S. construita desfasurata:85 mp; anexă

B. Partea II. Proprietari şi acte

Inscrieri privitoare la dreptul de proprietate şi alte drepturi reale		Referinţe
/		
Act Administrativ nr. 682/8, din 08/11/1995 emis de CJPSDPAT (titlu de proprietate);		
B1	Intabulare, drept de PROPRIETATE, dobandit prin Reconstituire, cota actuala 1/1	A1
	1) **ŞUVĂILĂ IOAN** DEFUNCT:Da 2) **SUVĂILĂ EUGEN**, CNP NEIDENTIFICAT 3) **PETRIŞOR MARIA** DEFUNCT:Da 4) **MUNTEAN EUGENIA**, CNP NEIDENTIFICAT	
Act Normativ nr. 7, din 13/03/1996 emis de PARLAMENTUL ROMÂNIEI (lege);		
B2	Intabulare, drept de PROPRIETATE, dobandit prin Lege, cota actuala 1/1	A1.1
	1) **ŞUVĂILĂ IOAN** DEFUNCT:Da 2) **SUVĂILĂ EUGEN**, CNP NEIDENTIFICAT 3) **PETRIŞOR MARIA** DEFUNCT:Da 4) **MUNTEAN EUGENIA**, CNP NEIDENTIFICAT	

C. Partea III. SARCINI .

Inscrieri privind dezmembramintele dreptului de proprietate, drepturi reale de garanţie şi sarcini	Referinţe
NU SUNT	

Anexa Nr. 1 La Partea I

Teren

Nr cadastral	Suprafaţa (mp)*	Observaţii / Referinţe
	2.000	

* Suprafaţa este determinată in planul de proiecţie Stereo 70.

DETALII LINIARE IMOBIL

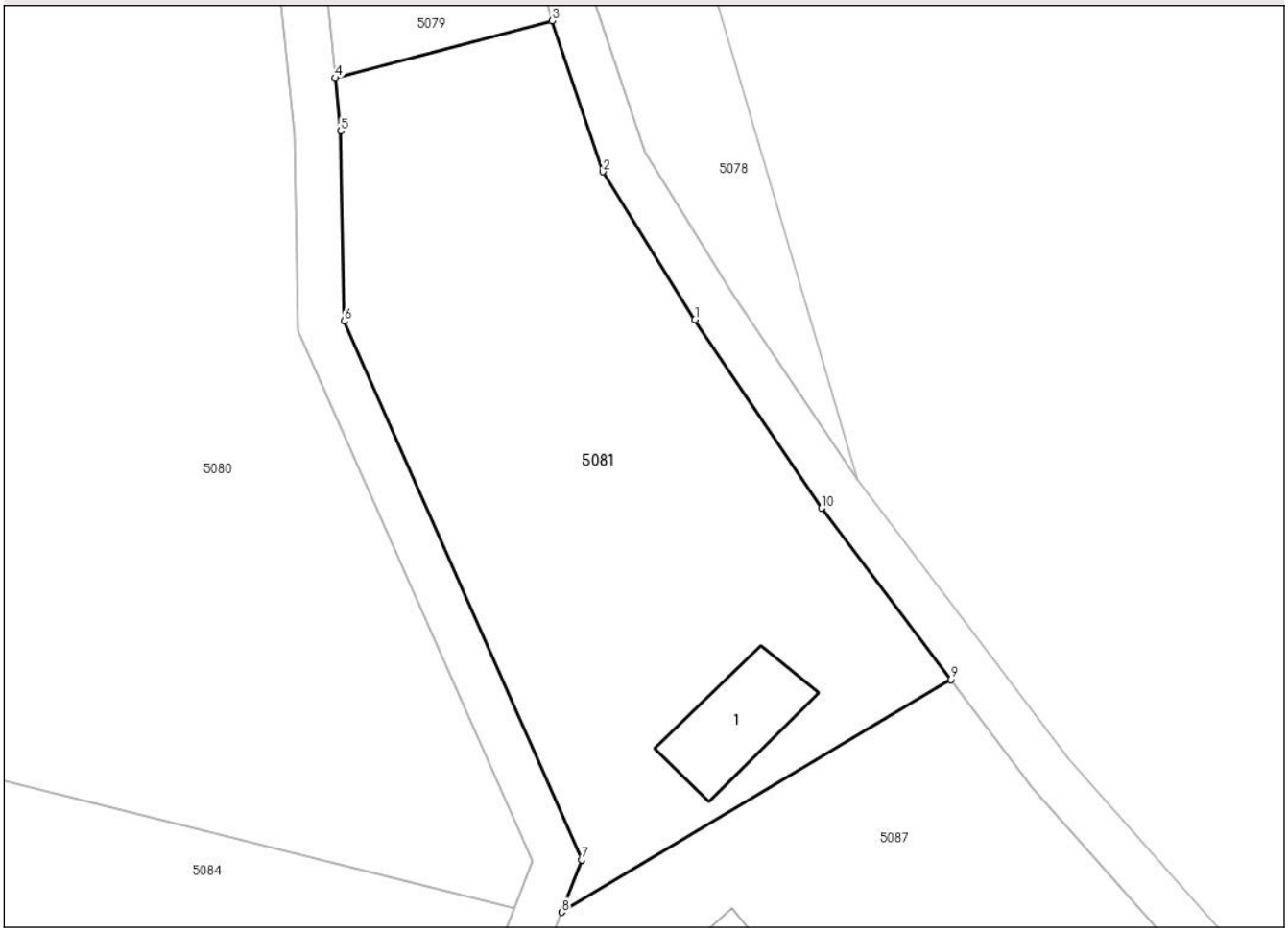

Date referitoare la teren

Crt	Categorie folosință	Intra vilan	Suprafaţa (mp)	Tarla	Parcelă	Nr. topo	Observaţii / Referinţe
1	faneata	NU	2.000	94	3533	-	

Date referitoare la construcţii

Crt	Număr	Destinaţie construcţie	Supraf. (mp)	Situaţie juridică	Observaţii / Referinţe
A1.1		constructii anexa	85	Cu acte	Nr. niveluri:1; S. construita la sol:85 mp; S. construita desfasurata:85 mp; anexă

Lungime Segmente
1) Valorile lungimilor segmentelor sunt obţinute din proiecţie în plan.

Punct început	X / Y	Punct sfârşit	X / Y	Lungime segment (** (m)
1	467.482,144 501.187,719	2	467.474,157 501.200,536	15.102
2	467.474,157 501.200,536	3	467.469,746 501.213,62	13.808
3	467.469,746 501.213,62	4	467.450,949 501.208,667	19.438
4	467.450,949 501.208,667	5	467.451,431 501.204,043	4.649

Document care conține date cu caracter personal, protejat de prevederile Regulamentului (UE) nr. 679/2016 și Legii 190/2018

Punct început	X / Y	Punct sfârşit	X / Y	Lungime segment (** (m)
5	467.451,431 501.204,043	6	467.451,712 501.187,584	16.461
6	467.451,712 501.187,584	7	467.472,34 501.140,92	51.02
7	467.472,34 501.140,92	8	467.470,599 501.136,377	4.865
8	467.470,599 501.136,377	9	467.504,346 501.156,542	39.312
9	467.504,346 501.156,542	10	467.493,113 501.171,389	18.617
10	467.493,113 501.171,389	1	467.482,144 501.187,719	19.672

** Lungimile segmentelor sunt determinate în planul de proiecţie Stereo 70 şi sunt rotunjite la 1 milimetru.
*** Distanţa dintre puncte este formată din segmente cumulate ce sunt mai mici decât valoarea 1 milimetru.

Document care conține date cu caracter personal, protejat de prevederile Regulamentului (UE) nr. 679/2016 și Legii 190/2018

DATE DESPRE IMOBILUL NR. 5082

Oficiul de Cadastru şi Publicitate Imobiliară SIBIU
Biroul de Cadastru şi Publicitate Imobiliară Agnita

A. Partea I. Descrierea imobilului

TEREN Extravilan

Adresa: Jud. Sibiu

Nr. Crt	Nr cadastral Nr. topografic	Suprafaţa* (mp)	Observaţii / Referinţe
A1		1.564	Sector cadastral:34 Teren neimprejmuit;

B. Partea II. Proprietari şi acte

Inscrieri privitoare la dreptul de proprietate şi alte drepturi reale		Referinţe
/		
Act Normativ nr. 7, din 13/03/1996 emis de PARLAMENTUL ROMÂNIEI (lege);		
B1	Inscrierea provizorie, drept de PROPRIETATE, dobandit prin Lege, cota actuala 1/1	A1
	1) **ORAŞUL AGNITA**, CIF:4270716, PROPRIETAR NEIDENTIFICAT	

C. Partea III. SARCINI .

Inscrieri privind dezmembramintele dreptului de proprietate, drepturi reale de garanţie şi sarcini	Referinţe
NU SUNT	

Document care conține date cu caracter personal, protejat de prevederile Regulamentului (UE) nr. 679/2016 și Legii 190/2018

Anexa Nr. 1 La Partea I

Teren

Nr cadastral	Suprafaţa (mp)*	Observaţii / Referinţe
	1.564	

* Suprafaţa este determinată in planul de proiecţie Stereo 70.

DETALII LINIARE IMOBIL

Date referitoare la teren

Crt	Categorie folosință	Intra vilan	Suprafaţa (mp)	Tarla	Parcelă	Nr. topo	Observaţii / Referinţe
1	drum	NU	1.564	94	3550	-	

Lungime Segmente

1) Valorile lungimilor segmentelor sunt obţinute din proiecţie în plan.

Punct început	X / Y	Punct sfârşit	X / Y	Lungime segment (** (m)
1	467.449,936 501.334,524	2	467.449,245 501.330,587	3.997
3	467.444,906 501.305,883	4	467.439,844 501.287,745	18.831
5	467.440,421 501.274,47	6	467.441,109 501.258,639	15.846
7	467.444,025 501.234,73	8	467.445,327 501.224,05	10.759
9	467.445,388 501.223,466	10	467.447,436 501.203,802	19.771

Punct început	X / Y	Punct sfârşit	X / Y	Lungime segment (** (m)
2	467.449,245 501.330,587	3	467.444,906 501.305,883	25.082
4	467.439,844 501.287,745	5	467.440,421 501.274,47	13.287
6	467.441,109 501.258,639	7	467.444,025 501.234,73	24.086
8	467.445,327 501.224,05	9	467.445,388 501.223,466	0.587
10	467.447,436 501.203,802	11	467.447,727 501.186,707	17.097

Document care conține date cu caracter personal, protejat de prevederile Regulamentului (UE) nr. 679/2016 și Legii 190/2018

Punct început	X / Y	Punct sfârşit	X / Y	Lungime segment (** (m)
11	467.447,727 501.186,707	12	467.468,016 501.140,811	50.18
13	467.466,445 501.136,712	14	467.442,069 501.073,097	68.126
15	467.440,088 501.067,928	16	467.437,997 501.062,472	5.844
17	467.430,498 501.042,901	18	467.394,176 501.043,813	36.334
19	467.393,196 501.039,923	20	467.429,646 501.038,786	36.468
21	467.479,523 501.037,072	22	467.482,084 501.036,814	2.574
23	467.479,937 501.041,06	24	467.434,672 501.042,615	45.291
25	467.444,988 501.069,535	26	467.470,599 501.136,377	71.58
27	467.472,34 501.140,92	28	467.451,712 501.187,584	51.02
29	467.451,431 501.204,043	30	467.450,949 501.208,667	4.649
31	467.449,723 501.220,438	32	467.449,3 501.224,499	4.082
33	467.445,099 501.258,968	34	467.443,868 501.287,283	28.341
35	467.448,811 501.304,997	36	467.453,604 501.332,284	27.704

Punct început	X / Y	Punct sfârşit	X / Y	Lungime segment (** (m)
12	467.468,016 501.140,811	13	467.466,445 501.136,712	4.389
14	467.442,069 501.073,097	15	467.440,088 501.067,928	5.535
16	467.437,997 501.062,472	17	467.430,498 501.042,901	20.958
18	467.394,176 501.043,813	19	467.393,196 501.039,923	4.011
20	467.429,646 501.038,786	21	467.479,523 501.037,072	49.907
22	467.482,084 501.036,814	23	467.479,937 501.041,06	4.757
24	467.434,672 501.042,615	25	467.444,988 501.069,535	28.829
26	467.470,599 501.136,377	27	467.472,34 501.140,92	4.865
28	467.451,712 501.187,584	29	467.451,431 501.204,043	16.461
30	467.450,949 501.208,667	31	467.449,723 501.220,438	11.835
32	467.449,3 501.224,499	33	467.445,099 501.258,968	34.725
34	467.443,868 501.287,283	35	467.448,811 501.304,997	18.392
36	467.453,604 501.332,284	1	467.449,936 501.334,524	4.298

** Lungimile segmentelor sunt determinate în planul de proiecţie Stereo 70 şi sunt rotunjite la 1 milimetru.
*** Distanţa dintre puncte este formată din segmente cumulate ce sunt mai mici decât valoarea 1 milimetru.

Document care conține date cu caracter personal, protejat de prevederile Regulamentului (UE) nr. 679/2016 și Legii 190/2018

DATE DESPRE IMOBILUL NR. 5083

Oficiul de Cadastru şi Publicitate Imobiliară SIBIU
Biroul de Cadastru şi Publicitate Imobiliară Agnita

A. Partea I. Descrierea imobilului

TEREN Extravilan

Adresa: Jud. Sibiu

Nr. Crt	Nr cadastral Nr. topografic	Suprafaţa* (mp)	Observaţii / Referinţe
A1		9.800	Sector cadastral:34 Teren neimprejmuit;

B. Partea II. Proprietari şi acte

Inscrieri privitoare la dreptul de proprietate şi alte drepturi reale		Referinţe
/		
Act Administrativ nr. 521/8, din 28/09/1995 emis de CJPSDPAT (titlu de proprietate);		
B1	Intabulare, drept de PROPRIETATE, dobandit prin Reconstituire, cota actuala 1/1	A1
	1) **ŞUVĂILĂ IOAN**, CNP NEIDENTIFICAT 2) **ȚERBEA LUCREȚIA**	

C. Partea III. SARCINI .

Inscrieri privind dezmembramintele dreptului de proprietate, drepturi reale de garanţie şi sarcini	Referinţe
NU SUNT	

Document care conține date cu caracter personal, protejat de prevederile Regulamentului (UE) nr. 679/2016 și Legii 190/2018

Anexa Nr. 1 La Partea I

Teren

Nr cadastral	Suprafaţa (mp)*	Observaţii / Referinţe
	9.800	

* Suprafaţa este determinată in planul de proiecţie Stereo 70.

DETALII LINIARE IMOBIL

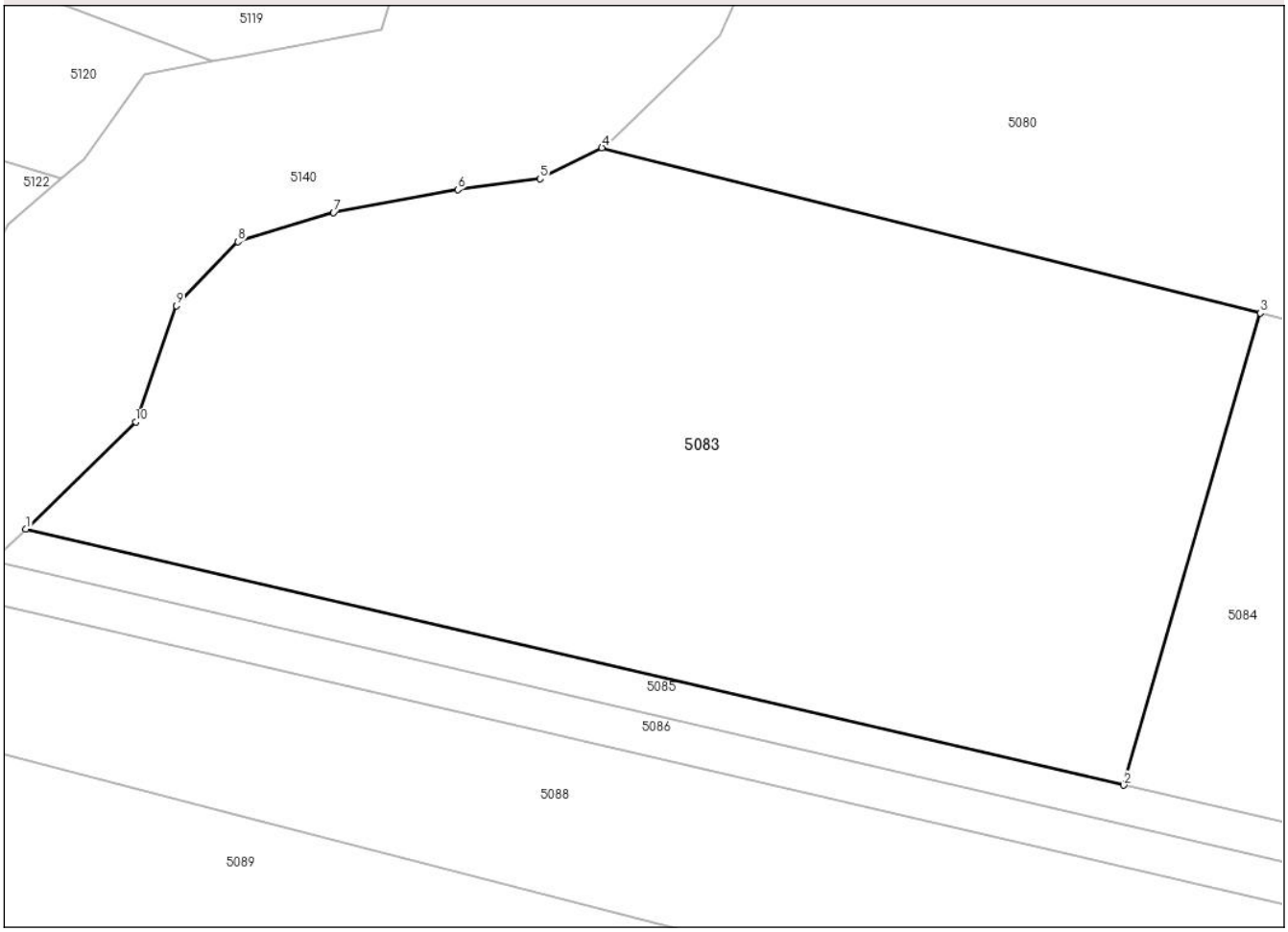

Date referitoare la teren

Crt	Categorie folosință	Intra vilan	Suprafaţa (mp)	Tarla	Parcelă	Nr. topo	Observaţii / Referinţe
1	arabil	NU	9.800	94	3529	-	

Lungime Segmente
1) Valorile lungimilor segmentelor sunt obţinute din proiecţie în plan.

Punct început	X / Y	Punct sfârşit	X / Y	Lungime segment (** (m)
1	467.177,009 501.134,866	2	467.332,549 501.098,619	159.707
2	467.332,549 501.098,619	3	467.351,87 501.165,438	69.556
3	467.351,87 501.165,438	4	467.258,613 501.188,818	96.144
4	467.258,613 501.188,818	5	467.249,849 501.184,436	9.798
5	467.249,849 501.184,436	6	467.238,21 501.182,896	11.74

Document care conține date cu caracter personal, protejat de prevederile Regulamentului (UE) nr. 679/2016 și Legii 190/2018

Punct început	X / Y	Punct sfârşit	X / Y	Lungime segment (** (m)
6	467.238,21 501.182,896	7	467.220,581 501.179,644	17.927
7	467.220,581 501.179,644	8	467.207,059 501.175,536	14.132
8	467.207,059 501.175,536	9	467.198,33 501.166,465	12.589
9	467.198,33 501.166,465	10	467.192,579 501.149,999	17.441
10	467.192,579 501.149,999	1	467.177,009 501.134,866	21.713

** Lungimile segmentelor sunt determinate în planul de proiecţie Stereo 70 şi sunt rotunjite la 1 milimetru.
*** Distanţa dintre puncte este formată din segmente cumulate ce sunt mai mici decât valoarea 1 milimetru.

Document care conține date cu caracter personal, protejat de prevederile Regulamentului (UE) nr. 679/2016 și Legii 190/2018

DATE DESPRE IMOBILUL NR. 5084

Oficiul de Cadastru şi Publicitate Imobiliară SIBIU
Biroul de Cadastru şi Publicitate Imobiliară Agnita

A. Partea I. Descrierea imobilului

TEREN Extravilan

Adresa: Jud. Sibiu

Nr. Crt	Nr cadastral Nr. topografic	Suprafaţa* (mp)	Observaţii / Referinţe
A1		7.900	Sector cadastral:34 Teren neimprejmuit;

B. Partea II. Proprietari şi acte

Inscrieri privitoare la dreptul de proprietate şi alte drepturi reale		Referinţe
/		
Act Administrativ nr. 654/8, din 02/11/1995 emis de CJPSDPAT (titlu de proprietate);		
B1	Intabulare, drept de PROPRIETATE, dobandit prin Reconstituire, cota actuala 1/1	A1
	1) **ŞUVĂILĂ IOAN**, CNP NEIDENTIFICAT 2) **ŞUVĂILĂ EMILIAN**, CNP NEIDENTIFICAT	

C. Partea III. SARCINI .

Inscrieri privind dezmembramintele dreptului de proprietate, drepturi reale de garanţie şi sarcini	Referinţe
NU SUNT	

Document care conține date cu caracter personal, protejat de prevederile Regulamentului (UE) nr. 679/2016 și Legii 190/2018

Anexa Nr. 1 La Partea I

Teren

Nr cadastral	Suprafaţa (mp)*	Observaţii / Referinţe
	7.900	

* Suprafaţa este determinată in planul de proiecţie Stereo 70.

DETALII LINIARE IMOBIL

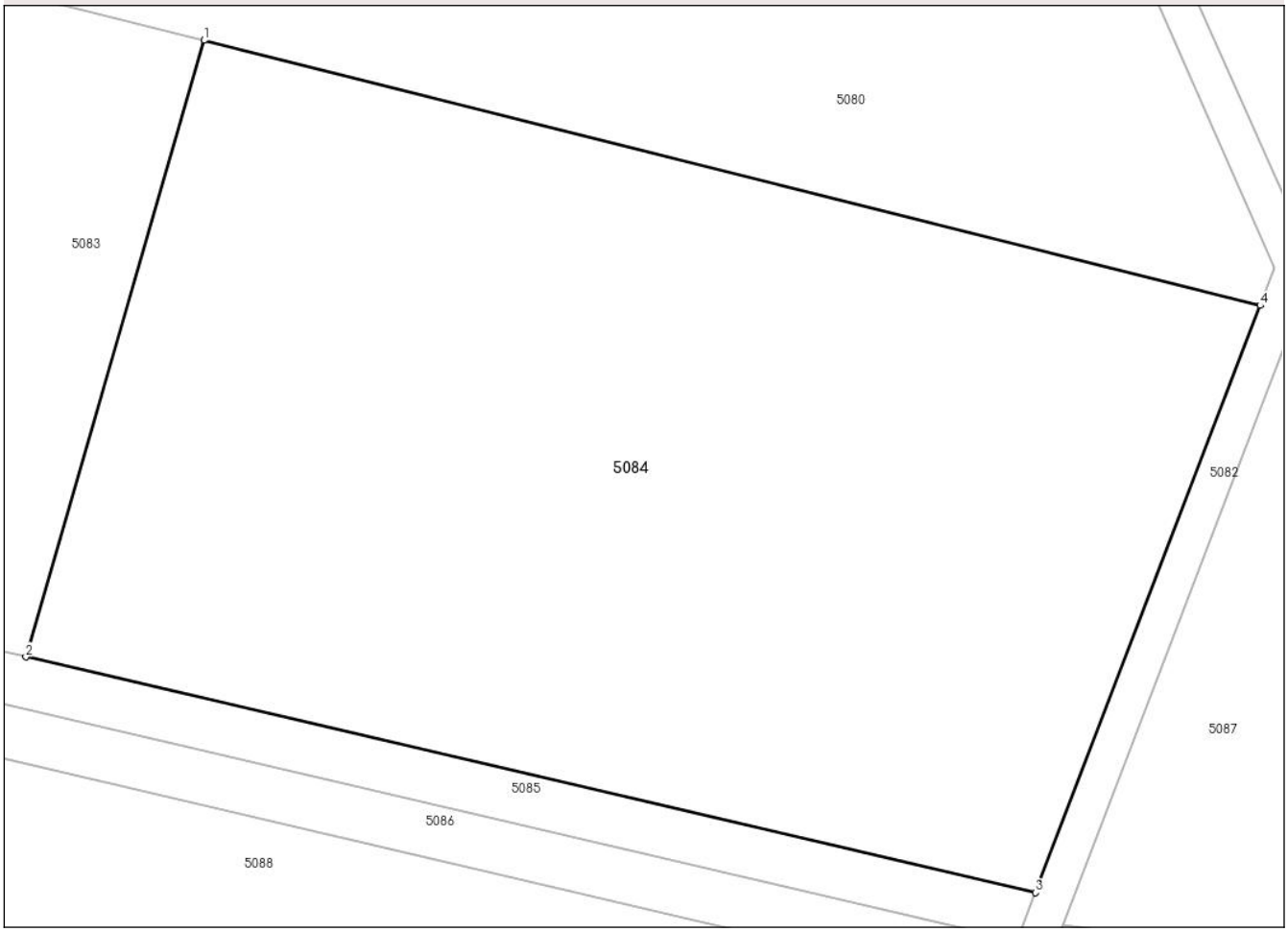

Date referitoare la teren

Crt	Categorie folosință	Intra vilan	Suprafaţa (mp)	Tarla	Parcelă	Nr. topo	Observaţii / Referinţe
1	arabil	NU	7.900	94	3530	-	

Lungime Segmente
1) Valorile lungimilor segmentelor sunt obţinute din proiecţie în plan.

Punct început	X / Y	Punct sfârşit	X / Y	Lungime segment (** (m)
1	467.351,87 501.165,438	2	467.332,549 501.098,619	69.556
2	467.332,549 501.098,619	3	467.442,069 501.073,097	112.455
3	467.442,069 501.073,097	4	467.466,445 501.136,712	68.126
4	467.466,445 501.136,712	1	467.351,87 501.165,438	118.121

**** Lungimile segmentelor sunt determinate în planul de proiecţie Stereo 70 şi sunt rotunjite la 1 milimetru.**

Document care conține date cu caracter personal, protejat de prevederile Regulamentului (UE) nr. 679/2016 și Legii 190/2018

***** Distanţa dintre puncte este formată din segmente cumulate ce sunt mai mici decât valoarea 1 milimetru.**

DATE DESPRE IMOBILUL NR. 5085

Oficiul de Cadastru şi Publicitate Imobiliară SIBIU
Biroul de Cadastru şi Publicitate Imobiliară Agnita

A. Partea I. Descrierea imobilului

TEREN Extravilan

Adresa: Jud. Sibiu

Nr. Crt	Nr cadastral Nr. topografic	Suprafaţa* (mp)	Observaţii / Referinţe
A1		1.500	Sector cadastral:34 Teren neimprejmuit;

B. Partea II. Proprietari şi acte

Inscrieri privitoare la dreptul de proprietate şi alte drepturi reale		Referinţe
/		
Act Notarial nr. 120, din 28/09/2021 emis de NP RADU VASILE EUGEN (certificat de mostenitor);		
B1	Intabulare, drept de PROPRIETATE, dobandit prin Succesiune, cota actuala 1/1	A1
	1) **MUNTEAN MARGARETA**	

C. Partea III. SARCINI .

Inscrieri privind dezmembramintele dreptului de proprietate, drepturi reale de garanţie şi sarcini	Referinţe
NU SUNT	

Anexa Nr. 1 La Partea I

Teren

Nr cadastral	Suprafaţa (mp)*	Observaţii / Referinţe
	1.500	

* Suprafaţa este determinată in planul de proiecţie Stereo 70.

DETALII LINIARE IMOBIL

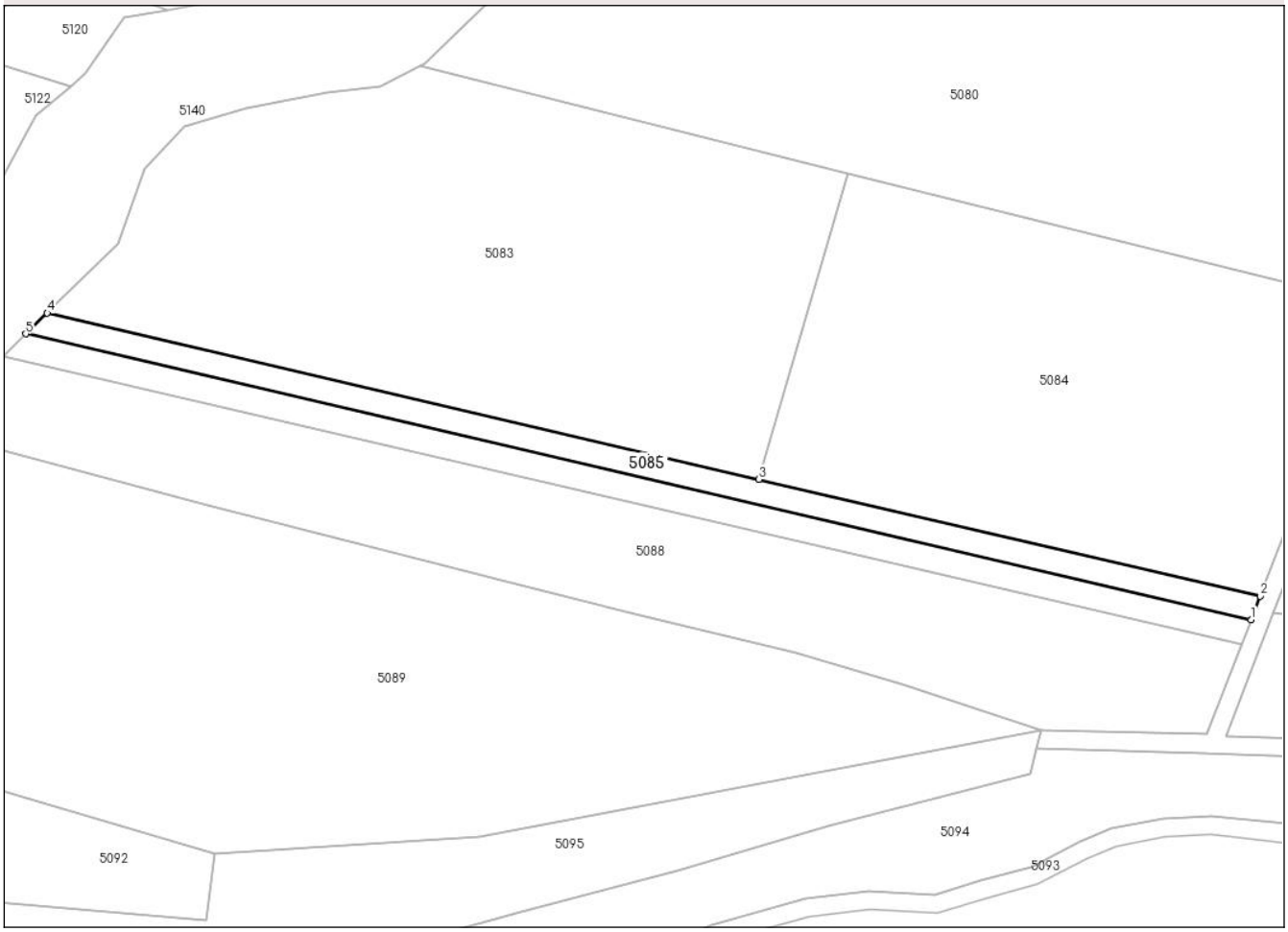

Date referitoare la teren

Crt	Categorie folosință	Intra vilan	Suprafaţa (mp)	Tarla	Parcelă	Nr. topo	Observaţii / Referinţe
1	arabil	NU	1.500	94	3534	-	

Lungime Segmente
1) Valorile lungimilor segmentelor sunt obţinute din proiecţie în plan.

Punct început	X / Y	Punct sfârşit	X / Y	Lungime segment (** (m)
1	467.440,088 501.067,928	2	467.442,069 501.073,097	5.535
2	467.442,069 501.073,097	3	467.332,549 501.098,619	112.455
3	467.332,549 501.098,619	4	467.177,009 501.134,866	159.707
4	467.177,009 501.134,866	5	467.172,336 501.130,324	6.516
5	467.172,336 501.130,324	1	467.440,088 501.067,928	274.926

Document care conține date cu caracter personal, protejat de prevederile Regulamentului (UE) nr. 679/2016 și Legii 190/2018

** Lungimile segmentelor sunt determinate în planul de proiecţie Stereo 70 şi sunt rotunjite la 1 milimetru.
*** Distanţa dintre puncte este formată din segmente cumulate ce sunt mai mici decât valoarea 1 milimetru.

Document care conține date cu caracter personal, protejat de prevederile Regulamentului (UE) nr. 679/2016 și Legii 190/2018

DATE DESPRE IMOBILUL NR. 5086

Oficiul de Cadastru şi Publicitate Imobiliară SIBIU
Biroul de Cadastru şi Publicitate Imobiliară Agnita

A. Partea I. Descrierea imobilului

TEREN Extravilan

Adresa: Jud. Sibiu

Nr. Crt	Nr cadastral Nr. topografic	Suprafaţa* (mp)	Observaţii / Referinţe
A1		1.600	Sector cadastral:34 Teren neimprejmuit;

B. Partea II. Proprietari şi acte

Inscrieri privitoare la dreptul de proprietate şi alte drepturi reale		Referinţe
/		
Act Administrativ nr. 682/8, din 08/11/1995 emis de CJPSDPAT (titlu de proprietate);		
B1	Intabulare, drept de PROPRIETATE, dobandit prin Reconstituire, cota actuala 1/1	A1
	1) **ŞUVĂILĂ IOAN** DEFUNCT:Da 2) **SUVĂILĂ EUGEN**, CNP NEIDENTIFICAT 3) **PETRIŞOR MARIA** DEFUNCT:Da 4) **MUNTEAN EUGENIA**, CNP NEIDENTIFICAT	

C. Partea III. SARCINI .

Inscrieri privind dezmembramintele dreptului de proprietate, drepturi reale de garanţie şi sarcini	Referinţe
NU SUNT	

Document care conține date cu caracter personal, protejat de prevederile Regulamentului (UE) nr. 679/2016 și Legii 190/2018

Anexa Nr. 1 La Partea I

Teren

Nr cadastral	Suprafaţa (mp)*	Observaţii / Referinţe
	1.600	

* Suprafaţa este determinată in planul de proiecţie Stereo 70.

DETALII LINIARE IMOBIL

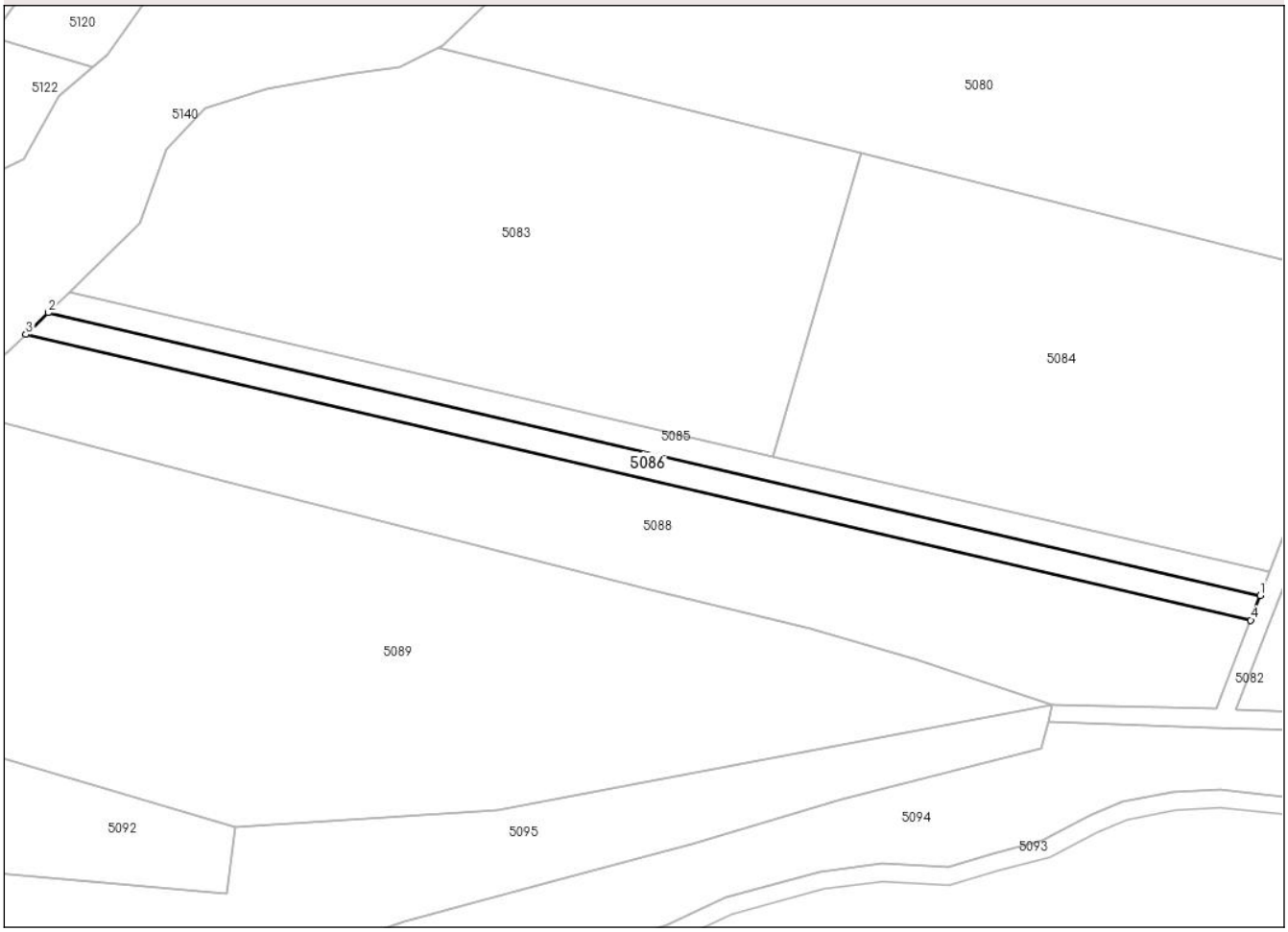

Date referitoare la teren

Crt	Categorie folosință	Intra vilan	Suprafaţa (mp)	Tarla	Parcelă	Nr. topo	Observaţii / Referinţe
1	arabil	NU	1.600	94	3535	-	

Lungime Segmente
1) Valorile lungimilor segmentelor sunt obţinute din proiecţie în plan.

Punct început	X / Y	Punct sfârşit	X / Y	Lungime segment (** (m)
1	467.440,088 501.067,928	2	467.172,336 501.130,324	274.926
2	467.172,336 501.130,324	3	467.167,404 501.125,529	6.879
3	467.167,404 501.125,529	4	467.437,997 501.062,472	277.844
4	467.437,997 501.062,472	1	467.440,088 501.067,928	5.844

**** Lungimile segmentelor sunt determinate în planul de proiecţie Stereo 70 şi sunt rotunjite la 1 milimetru.**

Document care conține date cu caracter personal, protejat de prevederile Regulamentului (UE) nr. 679/2016 și Legii 190/2018

***** Distanţa dintre puncte este formată din segmente cumulate ce sunt mai mici decât valoarea 1 milimetru.**

DATE DESPRE IMOBILUL NR. 5087

Oficiul de Cadastru şi Publicitate Imobiliară SIBIU
Biroul de Cadastru şi Publicitate Imobiliară Agnita

A. Partea I. Descrierea imobilului

TEREN Extravilan Nr. CF vechi:3350

Adresa: Jud. Sibiu

Nr. Crt	Nr cadastral Nr. topografic	Suprafaţa* (mp)	Observaţii / Referinţe
A1	102664	11.169	Sector cadastral:34 Teren neimprejmuit; Fanat si arator in Rora - Agnita

Construcţii

Crt	Nr cadastral Nr. topografic	Adresa	Observaţii / Referinţe
A1.1	102664-C1	Jud. Sibiu	Nr. niveluri:2; S. construita la sol:110 mp; Casa de locuit compusa din: -demisol: 2 pivnite, - parter: 2 camere, bucatarie, camara.
A1.2	102664-C2	Jud. Sibiu	Nr. niveluri:1; S. construita la sol:150 mp; Sura din lemn cu zidarie de caramida
A1.3	102664-C3	Jud. Sibiu	Nr. niveluri:1; S. construita la sol:446 mp; Sura din lemn cu zidarie de caramida

B. Partea II. Proprietari şi acte

Inscrieri privitoare la dreptul de proprietate şi alte drepturi reale		Referinţe
4795 / 04/04/2019		
Act Notarial nr. 391, din 03/04/2019 emis de N.P.Barbu Lenuta;		
B19	Intabulare, drept de PROPRIETATE, dobandit prin Conventie, cota actuala 1/1	A1
	1) **BRUMARIU IULIANA**, născută Rusu - bun propriu	
B20	Intabulare, drept de PROPRIETATE, dobandit prin Conventie, cota actuala 1/1	A1.1
	1) **BRUMARIU IULIANA**, născută Rusu - bun propriu	
B21	Intabulare, drept de PROPRIETATE, dobandit prin Conventie, cota actuala 1/1	A1.2
	1) **BRUMARIU IULIANA**, născută Rusu - bun propriu	
B22	Intabulare, drept de PROPRIETATE, dobandit prin Conventie, cota actuala 1/1	A1.3
	1) **BRUMARIU IULIANA**, născută Rusu - bun propriu	

C. Partea III. SARCINI

Inscrieri privind dezmembramintele dreptului de proprietate, drepturi reale de garanţie şi sarcini		Referinţe
462 / 28/06/1939		
Act Notarial nr. 0, din 31/05/1939 emis de np;		
C2	Intabulare, drept de SERVITUTEde a scoate apa din fantana aflata pe nr. top 3632/3 si de a trece cu piciorul si cu vitele la acea fantana peste nr. top 3632/3, 3633/1,	A1
	1) **SUVAILA EUGEN**, proprietarul imobilelor cu nr. top 3632/4, 3633/2, 3634/2, 3634/1/3 CNP NEIDENTIFICAT	
	OBSERVATII: (provenita din conversia CF 3350)	
4794 / 04/04/2019		
Act Administrativ nr. 523/4, din 19/04/2019 emis de Primăria orașului Agnita[NOTARE];		
C3	Se radiază dreptul de uzufruct viager de sub C 1	A1

Document care conține date cu caracter personal, protejat de prevederile Regulamentului (UE) nr. 679/2016 și Legii 190/2018

Anexa Nr. 1 La Partea I

Teren

Nr cadastral	Suprafaţa (mp)*	Observaţii / Referinţe
102664	11.169	Fanat si arator in Rora - Agnita

* Suprafaţa este determinată in planul de proiecţie Stereo 70.

DETALII LINIARE IMOBIL

Date referitoare la teren

Crt	Categorie folosință	Intra vilan	Suprafaţa (mp)	Tarla	Parcelă	Nr. topo	Observaţii / Referinţe
1	faneata	NU	10.463	94	3537	3632/3	Diferenta de suprafata se regaseste la ID 5131 UAT AGNITA, sectorul 35
2	curti constructii	NU	706	94	3537	3632/3	Diferenta de suprafata se regaseste la ID 5131 UAT AGNITA, sectorul 35

Date referitoare la construcţii

Crt	Număr	Destinaţie construcţie	Supraf. (mp)	Situaţie juridică	Observaţii / Referinţe
A1.1	102664-C1	constructii de locuinte	110	Cu acte	Nr. niveluri:2; S. construita la sol:110 mp; Casa de locuit compusa din: -demisol: 2 pivnite, -parter: 2 camere, bucatarie, camara.
A1.2	102664-C2	constructii anexa	150	Cu acte	Nr. niveluri:1; S. construita la sol:150 mp; Sura din lemn cu zidarie de caramida
A1.3	102664-C3	constructii anexa	446	Cu acte	Nr. niveluri:1; S. construita la sol:446 mp; Sura din lemn cu zidarie de caramida

Lungime Segmente

1) Valorile lungimilor segmentelor sunt obţinute din proiecţie în plan.

Punct început	X / Y	Punct sfârşit	X / Y	Lungime segment (** (m)
1	467.504,346 501.156,542	2	467.470,599 501.136,377	39.312

Punct început	X / Y	Punct sfârşit	X / Y	Lungime segment (** (m)
2	467.470,599 501.136,377	3	467.444,988 501.069,535	71.58

Document care conține date cu caracter personal, protejat de prevederile Regulamentului (UE) nr. 679/2016 și Legii 190/2018

Punct început	X / Y	Punct sfârşit	X / Y	Lungime segment (** (m)
3	467.444,988 501.069,535	4	467.485,28 501.064,341	40.625
5	467.479,937 501.041,06	6	467.482,084 501.036,814	4.757
7	467.490,113 501.015,979	8	467.512,028 501.011,738	22.321
9	467.540,708 501.010,663	10	467.563,954 501.008,216	23.375
11	467.572,214 501.011,672	12	467.573,97 501.014,09	2.988
13	467.575,67 501.021,23	14	467.575,709 501.021,395	0.17
15	467.574,622 501.027,519	16	467.573,912 501.031,524	4.067
17	467.573,862 501.031,806	18	467.572,241 501.036,37	4.843
19	467.569,185 501.044,375	20	467.563,273 501.051,026	8.899
21	467.557,629 501.057,868	22	467.554,0 501.066,214	9.101
23	467.552,774 501.076,017	24	467.553,24 501.085,774	9.768
25	467.551,564 501.092,478	26	467.548,462 501.099,386	7.573
27	467.548,096 501.100,202	28	467.544,809 501.107,522	8.023
29	467.539,453 501.116,747	30	467.529,577 501.126,776	14.076
31	467.511,465 501.147,132	1	467.504,346 501.156,542	11.799

Punct început	X / Y	Punct sfârşit	X / Y	Lungime segment (** (m)
4	467.485,28 501.064,341	5	467.479,937 501.041,06	23.886
6	467.482,084 501.036,814	7	467.490,113 501.015,979	22.329
8	467.512,028 501.011,738	9	467.540,708 501.010,663	28.7
10	467.563,954 501.008,216	11	467.572,214 501.011,672	8.954
12	467.573,97 501.014,09	13	467.575,67 501.021,23	7.34
14	467.575,709 501.021,395	15	467.574,622 501.027,519	6.22
16	467.573,912 501.031,524	17	467.573,862 501.031,806	0.287
18	467.572,241 501.036,37	19	467.569,185 501.044,375	8.568
20	467.563,273 501.051,026	21	467.557,629 501.057,868	8.87
22	467.554,0 501.066,214	23	467.552,774 501.076,017	9.88
24	467.553,24 501.085,774	25	467.551,564 501.092,478	6.91
26	467.548,462 501.099,386	27	467.548,096 501.100,202	0.894
28	467.544,809 501.107,522	29	467.539,453 501.116,747	10.668
30	467.529,577 501.126,776	31	467.511,465 501.147,132	27.247

** Lungimile segmentelor sunt determinate în planul de proiecţie Stereo 70 şi sunt rotunjite la 1 milimetru.
*** Distanţa dintre puncte este formată din segmente cumulate ce sunt mai mici decât valoarea 1 milimetru.

Document care conține date cu caracter personal, protejat de prevederile Regulamentului (UE) nr. 679/2016 și Legii 190/2018

DATE DESPRE IMOBILUL NR. 5088

Oficiul de Cadastru şi Publicitate Imobiliară SIBIU
Biroul de Cadastru şi Publicitate Imobiliară Agnita

A. Partea I. Descrierea imobilului

TEREN Extravilan

Adresa: Jud. Sibiu

Nr. Crt	Nr cadastral Nr. topografic	Suprafaţa* (mp)	Observaţii / Referinţe
A1		6.600	Sector cadastral:34 Teren neimprejmuit;

B. Partea II. Proprietari şi acte

Inscrieri privitoare la dreptul de proprietate şi alte drepturi reale		Referinţe
/		
Act Notarial nr. 120, din 28/09/2021 emis de NP RADU VASILE EUGEN (certificat de mostenitor);		
B1	Intabulare, drept de PROPRIETATE, dobandit prin Succesiune, cota actuala 1/1	A1
	1) **MUNTEAN MARGARETA**	

C. Partea III. SARCINI .

Inscrieri privind dezmembramintele dreptului de proprietate, drepturi reale de garanţie şi sarcini	Referinţe
NU SUNT	

Document care conține date cu caracter personal, protejat de prevederile Regulamentului (UE) nr. 679/2016 și Legii 190/2018

Anexa Nr. 1 La Partea I

Teren

Nr cadastral	Suprafaţa (mp)*	Observaţii / Referinţe
	6.600	

* Suprafaţa este determinată in planul de proiecţie Stereo 70.

DETALII LINIARE IMOBIL

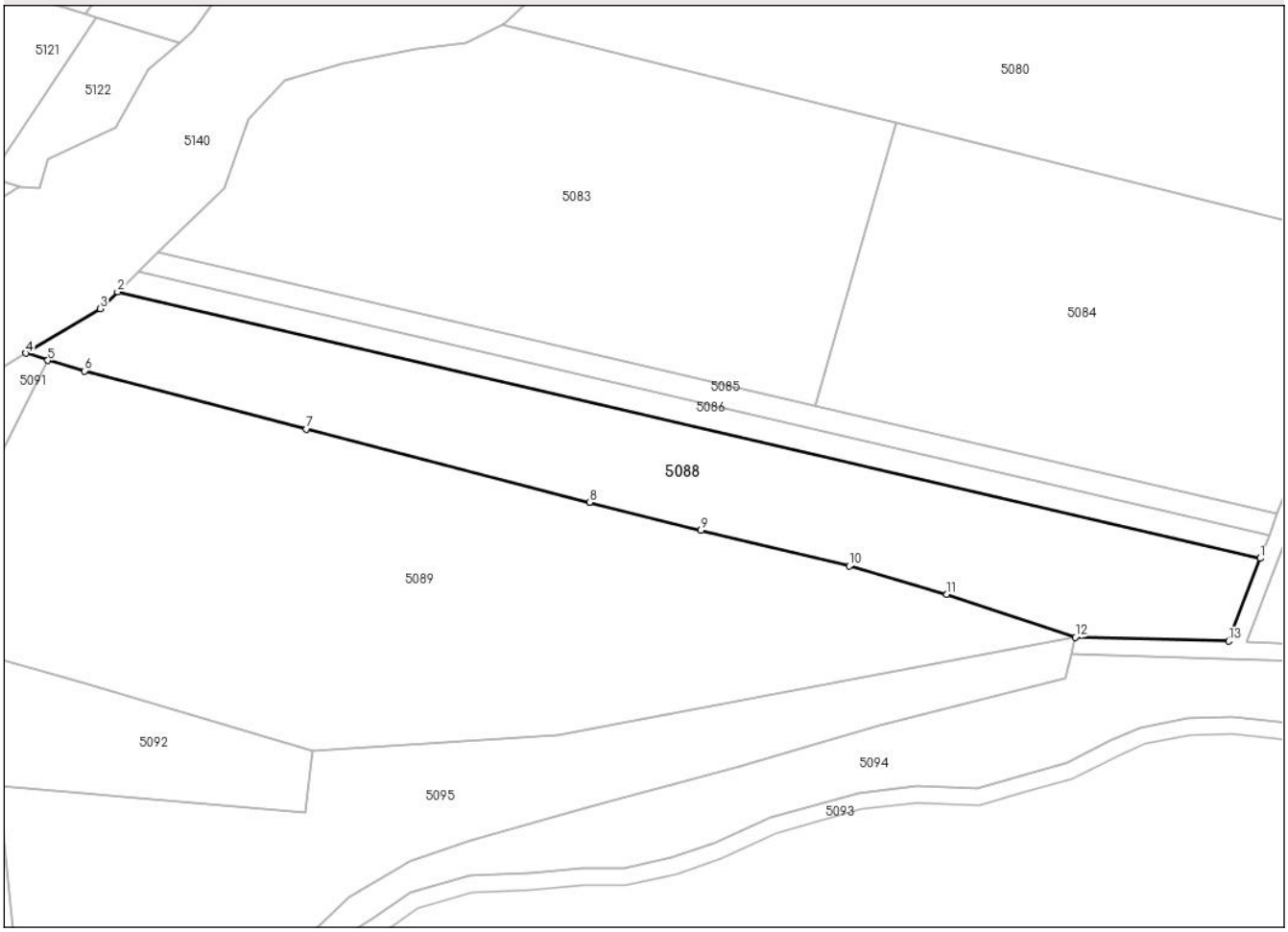

Date referitoare la teren

Crt	Categorie folosință	Intra vilan	Suprafaţa (mp)	Tarla	Parcelă	Nr. topo	Observaţii / Referinţe
1	arabil	NU	6.600	94	3539	-	

Lungime Segmente
1) Valorile lungimilor segmentelor sunt obţinute din proiecţie în plan.

Punct început	X / Y	Punct sfârşit	X / Y	Lungime segment (** (m)
1	467.437,997 501.062,472	2	467.167,404 501.125,529	277.844
2	467.167,404 501.125,529	3	467.163,277 501.121,519	5.754
3	467.163,277 501.121,519	4	467.145,674 501.110,999	20.507
4	467.145,674 501.110,999	5	467.150,871 501.109,291	5.471
5	467.150,871 501.109,291	6	467.159,547 501.106,797	9.027

Document care conține date cu caracter personal, protejat de prevederile Regulamentului (UE) nr. 679/2016 și Legii 190/2018

Punct început	X / Y	Punct sfârşit	X / Y	Lungime segment (** (m)
6	467.159,547 501.106,797	7	467.212,124 501.093,036	54.348
7	467.212,124 501.093,036	8	467.279,226 501.075,761	69.29
8	467.279,226 501.075,761	9	467.305,494 501.069,124	27.093
9	467.305,494 501.069,124	10	467.340,64 501.060,653	36.153
10	467.340,64 501.060,653	11	467.363,799 501.053,956	24.108
11	467.363,799 501.053,956	12	467.394,176 501.043,813	32.025
12	467.394,176 501.043,813	13	467.430,498 501.042,901	36.334
13	467.430,498 501.042,901	1	467.437,997 501.062,472	20.958

** Lungimile segmentelor sunt determinate în planul de proiecţie Stereo 70 şi sunt rotunjite la 1 milimetru.
*** Distanţa dintre puncte este formată din segmente cumulate ce sunt mai mici decât valoarea 1 milimetru.

Document care conține date cu caracter personal, protejat de prevederile Regulamentului (UE) nr. 679/2016 și Legii 190/2018

DATE DESPRE IMOBILUL NR. 5089

Oficiul de Cadastru şi Publicitate Imobiliară SIBIU
Biroul de Cadastru şi Publicitate Imobiliară Agnita

A. Partea I. Descrierea imobilului

TEREN Extravilan

Adresa: Jud. Sibiu

Nr. Crt	Nr cadastral Nr. topografic	Suprafaţa* (mp)	Observaţii / Referinţe
A1	109061	13.400	Sector cadastral:34 Teren neimprejmuit;

B. Partea II. Proprietari şi acte

Inscrieri privitoare la dreptul de proprietate şi alte drepturi reale		Referinţe
3480 / 10/03/2022		
Act Administrativ nr. TP nr. 684/8, din 08/11/1995 emis de CJSDPT Sibiu (act administrativ nr referat de admitere nr. 952 din 04.02.2022, emis de OCPI Sibiu - Serviciul Cadastru);		
B1	Se deschide cartea funciară nr. 109061 UAT AGNITA pentru imobilul cu nr. cadastral 109061 (parcela nr.3547 - arabil) urmare a recepției documentației cadastrale	A1
Act Notarial nr. 119, din 30/01/2010 emis de NP Barbu Lenuta (act notarial nr 469 din 09.03.2022, emis de NP Radu Vasile Eugen);		
B3	Intabulare, drept de PROPRIETATE, dobandit prin Conventie, cota actuala 1/1	A1
	1) **TOTH ARTHUR ANTON**, și soția 2) **TOTH MARIOARA IONELA**, bun comun	

C. Partea III. SARCINI .

Inscrieri privind dezmembramintele dreptului de proprietate, drepturi reale de garanţie şi sarcini	Referinţe
NU SUNT	

Anexa Nr. 1 La Partea I

Teren

Nr cadastral	Suprafaţa (mp)*	Observaţii / Referinţe
109061	13.400	

* Suprafaţa este determinată in planul de proiecţie Stereo 70.

DETALII LINIARE IMOBIL

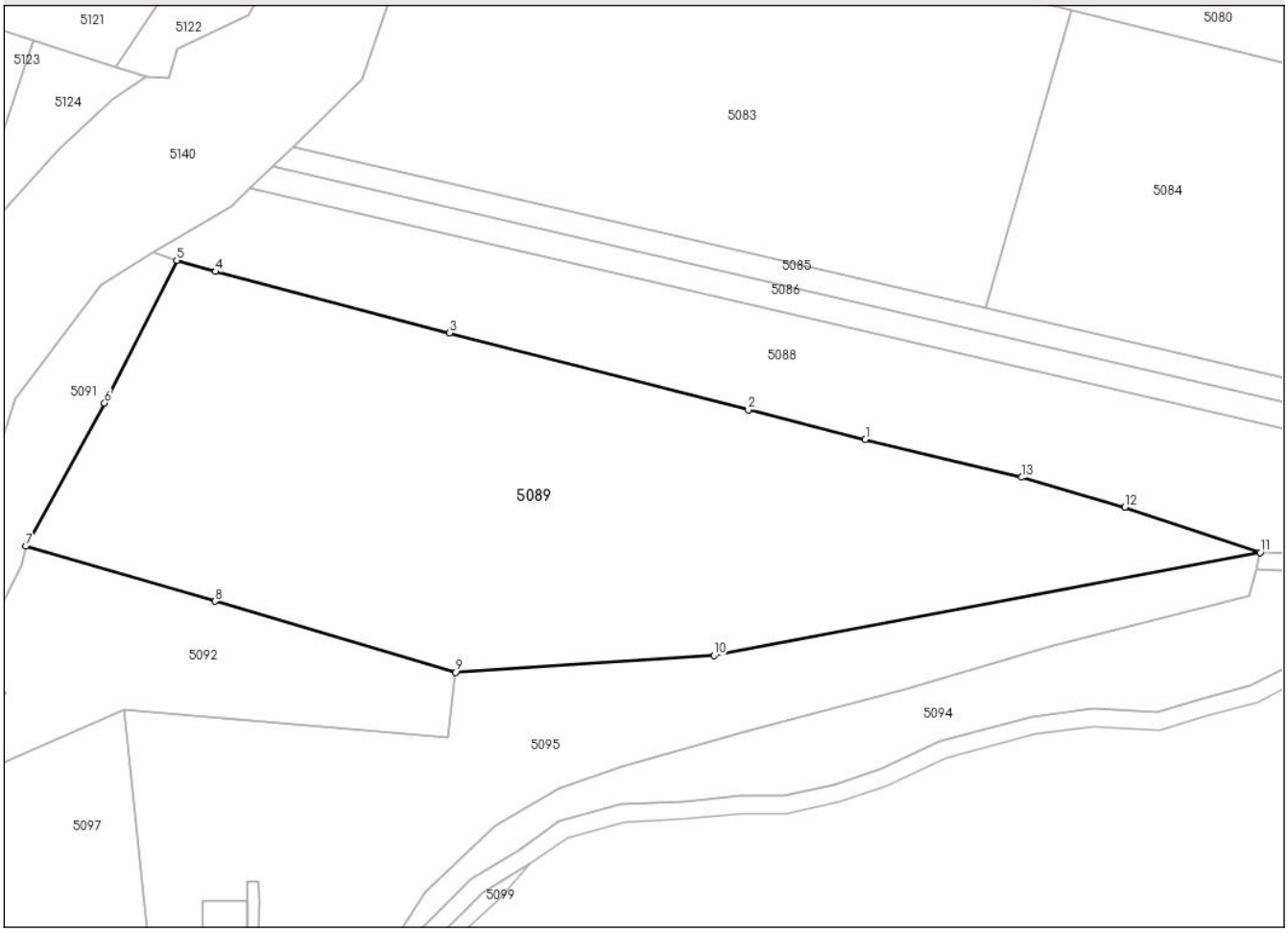

Date referitoare la teren

Crt	Categorie folosință	Intra vilan	Suprafaţa (mp)	Tarla	Parcelă	Nr. topo	Observaţii / Referinţe
1	arabil	NU	13.400	94	3547	-	

Lungime Segmente
1) Valorile lungimilor segmentelor sunt obţinute din proiecţie în plan.

Punct început	X / Y	Punct sfârşit	X / Y	Lungime segment (** (m)
1	467.305,494 501.069,124	2	467.279,226 501.075,761	27.093
2	467.279,226 501.075,761	3	467.212,124 501.093,036	69.29
3	467.212,124 501.093,036	4	467.159,547 501.106,797	54.348
4	467.159,547 501.106,797	5	467.150,871 501.109,291	9.027
5	467.150,871 501.109,291	6	467.134,669 501.077,297	35.863

Document care conține date cu caracter personal, protejat de prevederile Regulamentului (UE) nr. 679/2016 și Legii 190/2018

Punct început	X / Y	Punct sfârşit	X / Y	Lungime segment (** (m)
6	467.134,669 501.077,297	7	467.117,004 501.045,21	36.628
7	467.117,004 501.045,21	8	467.159,482 501.032,837	44.243
8	467.159,482 501.032,837	9	467.213,528 501.016,882	56.352
9	467.213,528 501.016,882	10	467.271,528 501.020,653	58.122
10	467.271,528 501.020,653	11	467.394,176 501.043,813	124.815
11	467.394,176 501.043,813	12	467.363,799 501.053,956	32.025
12	467.363,799 501.053,956	13	467.340,64 501.060,653	24.108
13	467.340,64 501.060,653	1	467.305,494 501.069,124	36.153

** Lungimile segmentelor sunt determinate în planul de proiecţie Stereo 70 şi sunt rotunjite la 1 milimetru.
*** Distanţa dintre puncte este formată din segmente cumulate ce sunt mai mici decât valoarea 1 milimetru.

Document care conține date cu caracter personal, protejat de prevederile Regulamentului (UE) nr. 679/2016 și Legii 190/2018

DATE DESPRE IMOBILUL NR. 5090

Oficiul de Cadastru şi Publicitate Imobiliară SIBIU
Biroul de Cadastru şi Publicitate Imobiliară Agnita

A. Partea I. Descrierea imobilului

TEREN Extravilan

Adresa: Jud. Sibiu

Nr. Crt	Nr cadastral Nr. topografic	Suprafaţa* (mp)	Observaţii / Referinţe
A1		1.100	Sector cadastral:34 Teren neimprejmuit;

B. Partea II. Proprietari şi acte

Inscrieri privitoare la dreptul de proprietate şi alte drepturi reale		Referinţe
/		
Act Administrativ nr. 654/8, din 02/11/1995 emis de CJPSDPAT (titlu de proprietate);		
B1	Intabulare, drept de PROPRIETATE, dobandit prin Reconstituire, cota actuala 1/1	A1
	1) **ŞUVĂILĂ IOAN**, CNP NEIDENTIFICAT 2) **ŞUVĂILĂ EMILIAN**, CNP NEIDENTIFICAT	

C. Partea III. SARCINI .

Inscrieri privind dezmembramintele dreptului de proprietate, drepturi reale de garanţie şi sarcini	Referinţe
NU SUNT	

Document care conține date cu caracter personal, protejat de prevederile Regulamentului (UE) nr. 679/2016 și Legii 190/2018

Anexa Nr. 1 La Partea I

Teren

Nr cadastral	Suprafaţa (mp)*	Observaţii / Referinţe
	1.100	

* Suprafaţa este determinată in planul de proiecţie Stereo 70.

DETALII LINIARE IMOBIL

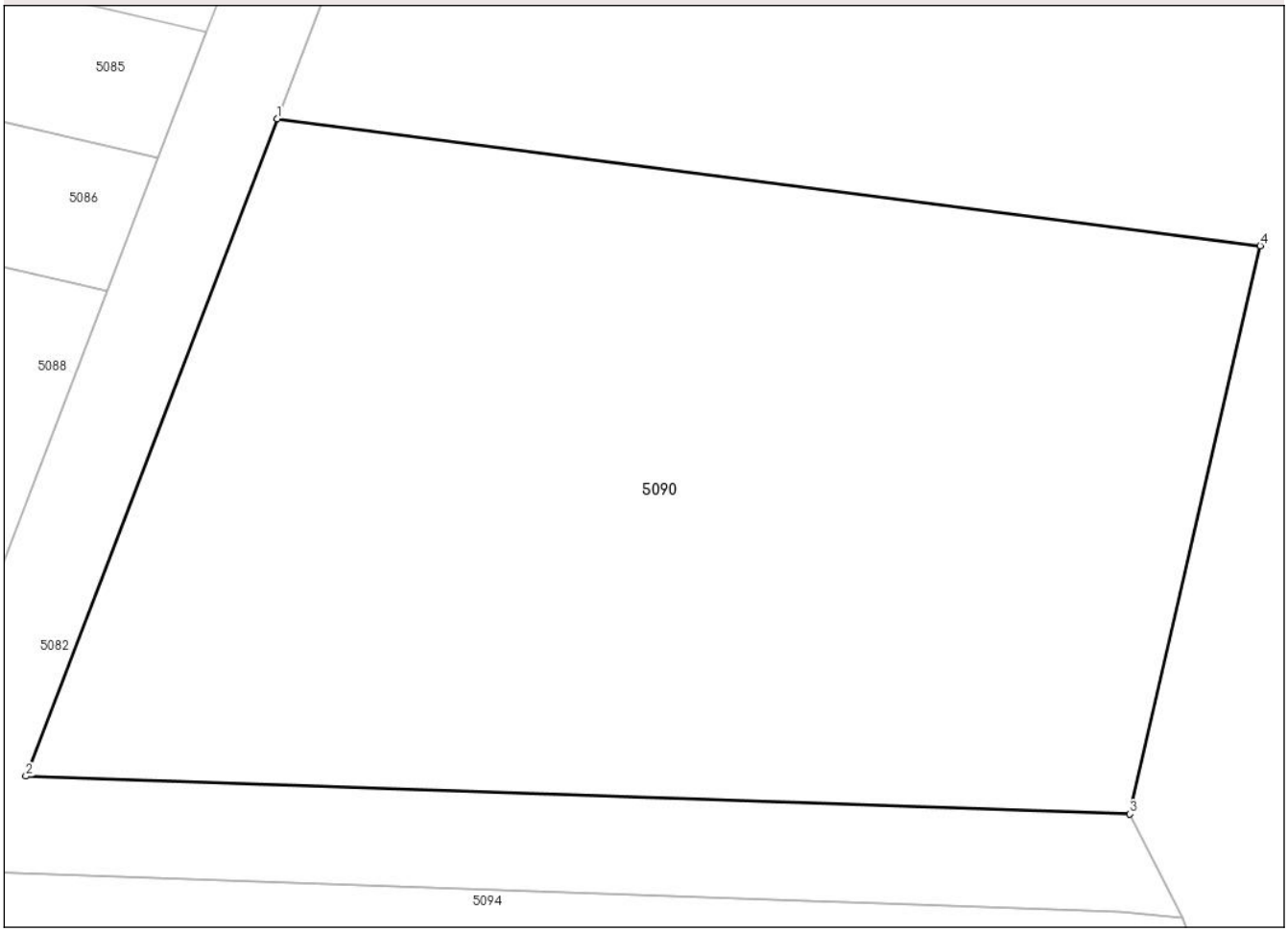

Date referitoare la teren

Crt	Categorie folosință	Intra vilan	Suprafaţa (mp)	Tarla	Parcelă	Nr. topo	Observaţii / Referinţe
1	faneata	NU	1.100	94	3540	-	

Lungime Segmente
1) Valorile lungimilor segmentelor sunt obţinute din proiecţie în plan.

Punct început	X / Y	Punct sfârşit	X / Y	Lungime segment (** (m)
1	467.444,988 501.069,535	2	467.434,672 501.042,615	28.829
2	467.434,672 501.042,615	3	467.479,937 501.041,06	45.291
3	467.479,937 501.041,06	4	467.485,28 501.064,341	23.886
4	467.485,28 501.064,341	1	467.444,988 501.069,535	40.625

**** Lungimile segmentelor sunt determinate în planul de proiecţie Stereo 70 şi sunt rotunjite la 1 milimetru.**

Document care conține date cu caracter personal, protejat de prevederile Regulamentului (UE) nr. 679/2016 și Legii 190/2018

***** Distanţa dintre puncte este formată din segmente cumulate ce sunt mai mici decât valoarea 1 milimetru.**

DATE DESPRE IMOBILUL NR. 5091

Oficiul de Cadastru şi Publicitate Imobiliară SIBIU
Biroul de Cadastru şi Publicitate Imobiliară Agnita

A. Partea I. Descrierea imobilului

TEREN Extravilan

Adresa: Jud. Sibiu

Nr. Crt	Nr cadastral Nr. topografic	Suprafaţa* (mp)	Observaţii / Referinţe
A1		1.822	Sector cadastral:34 Teren neimprejmuit;

B. Partea II. Proprietari şi acte

Inscrieri privitoare la dreptul de proprietate şi alte drepturi reale		Referinţe
/		
Act Normativ nr. 7, din 13/03/1996 emis de PARLAMENTUL ROMÂNIEI (lege);		
B1	Inscrierea provizorie, drept de PROPRIETATE, dobandit prin Lege, cota actuala 1/1	A1
	1) **ORAŞUL AGNITA**, CIF:4270716, PROPRIETAR NEIDENTIFICAT	

C. Partea III. SARCINI .

Inscrieri privind dezmembramintele dreptului de proprietate, drepturi reale de garanţie şi sarcini	Referinţe
NU SUNT	

Document care conține date cu caracter personal, protejat de prevederile Regulamentului (UE) nr. 679/2016 și Legii 190/2018

Anexa Nr. 1 La Partea I

Teren

Nr cadastral	Suprafaţa (mp)*	Observaţii / Referinţe
	1.822	

* Suprafaţa este determinată in planul de proiecţie Stereo 70.

DETALII LINIARE IMOBIL

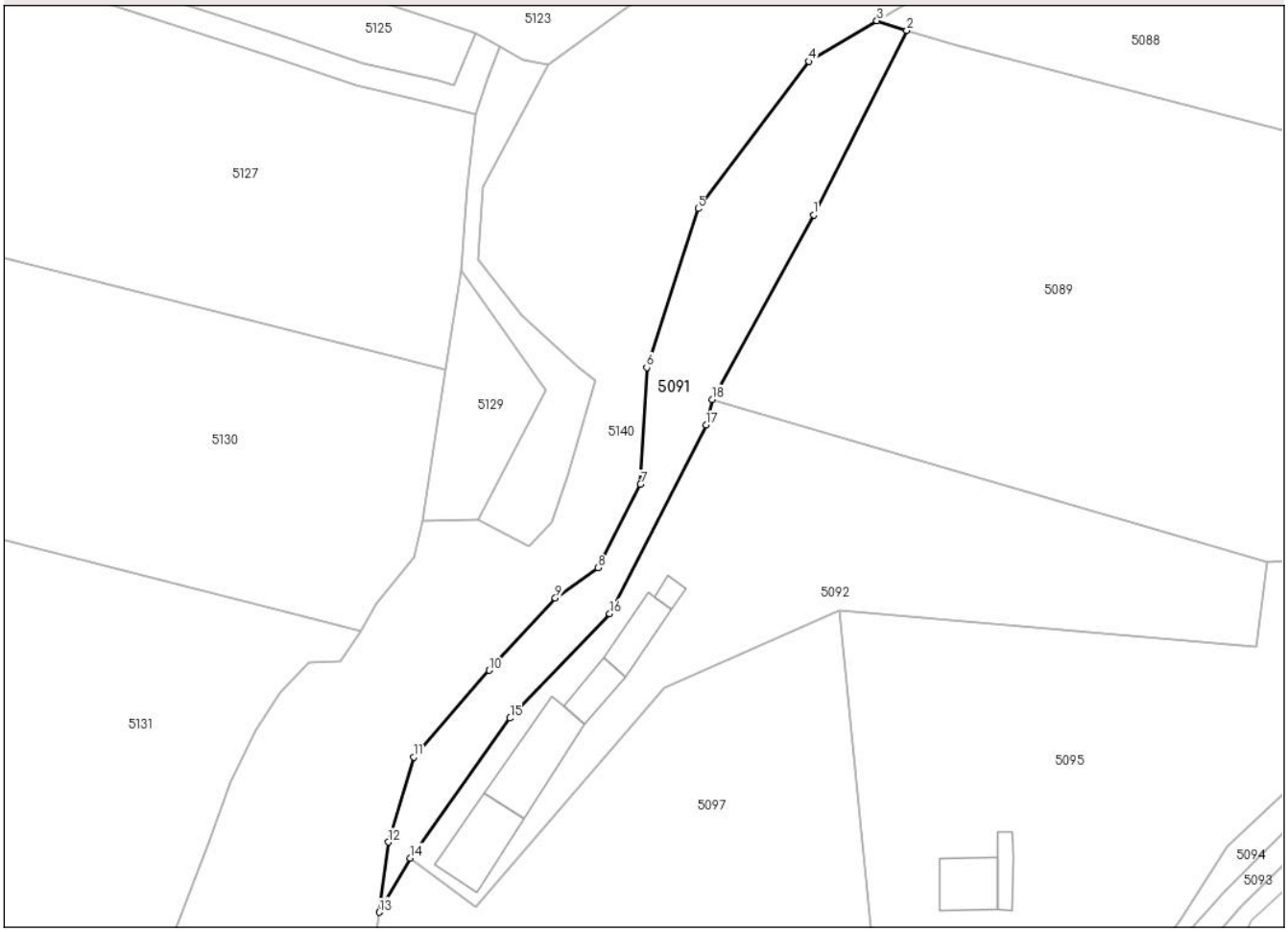

Date referitoare la teren

Crt	Categorie folosință	Intra vilan	Suprafaţa (mp)	Tarla	Parcelă	Nr. topo	Observaţii / Referinţe
1	faneata	NU	1.822	94	3549	-	

Lungime Segmente
1) Valorile lungimilor segmentelor sunt obţinute din proiecţie în plan.

Punct început	X / Y	Punct sfârşit	X / Y	Lungime segment (** (m)
1	467.134,669 501.077,297	2	467.150,871 501.109,291	35.863
2	467.150,871 501.109,291	3	467.145,674 501.110,999	5.471
3	467.145,674 501.110,999	4	467.133,843 501.103,929	13.783
4	467.133,843 501.103,929	5	467.114,586 501.078,379	31.993
5	467.114,586 501.078,379	6	467.105,66 501.050,752	29.033

Document care conține date cu caracter personal, protejat de prevederile Regulamentului (UE) nr. 679/2016 și Legii 190/2018

Punct început	X / Y	Punct sfârşit	X / Y	Lungime segment (** (m)
6	467.105,66 501.050,752	7	467.104,565 501.030,487	20.295
7	467.104,565 501.030,487	8	467.097,171 501.015,973	16.289
8	467.097,171 501.015,973	9	467.089,777 501.010,77	9.041
9	467.089,777 501.010,77	10	467.078,275 500.998,173	17.058
10	467.078,275 500.998,173	11	467.065,13 500.983,111	19.991
11	467.065,13 500.983,111	12	467.060,748 500.968,322	15.424
12	467.060,748 500.968,322	13	467.059,179 500.956,157	12.266
13	467.059,179 500.956,157	14	467.064,578 500.965,581	10.861
14	467.064,578 500.965,581	15	467.081,894 500.989,862	29.823
15	467.081,894 500.989,862	16	467.099,211 501.008,027	25.097
16	467.099,211 501.008,027	17	467.115,974 501.040,772	36.786
17	467.115,974 501.040,772	18	467.117,004 501.045,21	4.556
18	467.117,004 501.045,21	1	467.134,669 501.077,297	36.628

** Lungimile segmentelor sunt determinate în planul de proiecţie Stereo 70 şi sunt rotunjite la 1 milimetru.
*** Distanţa dintre puncte este formată din segmente cumulate ce sunt mai mici decât valoarea 1 milimetru.

Document care conține date cu caracter personal, protejat de prevederile Regulamentului (UE) nr. 679/2016 și Legii 190/2018

DATE DESPRE IMOBILUL NR. 5092

Oficiul de Cadastru şi Publicitate Imobiliară SIBIU
Biroul de Cadastru şi Publicitate Imobiliară Agnita

A. Partea I. Descrierea imobilului

TEREN Extravilan

Adresa: Jud. Sibiu

Nr. Crt	Nr cadastral Nr. topografic	Suprafaţa* (mp)	Observaţii / Referinţe
A1	109063	3.800	Sector cadastral:34 Teren neimprejmuit;

Construcţii

Crt	Nr cadastral Nr. topografic	Adresa	Observaţii / Referinţe
A1.1	109063-C1	Jud. Sibiu	Nr. niveluri:1; S. construita la sol:127 mp; S. construita desfasurata:127 mp; anexă
A1.2	109063-C2	Jud. Sibiu	Nr. niveluri:1; S. construita la sol:157 mp; S. construita desfasurata:157 mp; anexă
A1.3	109063-C3	Jud. Sibiu	Nr. niveluri:1; S. construita la sol:54 mp; S. construita desfasurata:54 mp; anexă
A1.4	109063-C4	Jud. Sibiu	Nr. niveluri:1; S. construita la sol:69 mp; S. construita desfasurata:69 mp; anexă
A1.5	109063-C5	Jud. Sibiu	Nr. niveluri:1; S. construita la sol:17 mp; S. construita desfasurata:17 mp; anexă

B. Partea II. Proprietari şi acte

Inscrieri privitoare la dreptul de proprietate şi alte drepturi reale		Referinţe
3482 / 10/03/2022		
Act Administrativ nr. TP nr. 684/8, din 08/11/1995 emis de CJSDPT Sibiu (act administrativ nr referat de admitere nr. 952 din 04.02.2022, emis de OCPI Sibiu - Serviciul Cadastru);		
B1	Se deschide cartea funciară nr. 109063 UAT AGNITA pentru imobilul cu nr. cadastral 109063 (parcela nr. 3548/2 - fâneață) urmare a recepției documentației cadastrale	A1
Act Notarial nr. 119, din 20/01/2010 emis de NP Barbu Lenuta (act notarial nr 469 din 09.03.2022, emis de NP Radu Vasile Eugen);		
B3	Intabulare, drept de PROPRIETATE, cumpărare, dobandit prin Conventie, cota actuala 1/1	A1
	1) **TOTH ARTHUR ANTON**, și soția 2) **TOTH MARIOARA IONELA**, bun comun	
/		
Act Normativ nr. 7, din 13/03/1996 emis de PARLAMENTUL ROMÂNIEI (lege);		
B3	Intabulare, drept de PROPRIETATE, dobandit prin Lege, cota actuala 1/1	A1.1, A1.2, A1.3, A1.4, A1.5
	1) **TOTH ARTHUR ANTON**, și soția 2) **TOTH MARIOARA IONELA**, bun comun	

C. Partea III. SARCINI .

Inscrieri privind dezmembramintele dreptului de proprietate, drepturi reale de garanţie şi sarcini	Referinţe
NU SUNT	

Document care conține date cu caracter personal, protejat de prevederile Regulamentului (UE) nr. 679/2016 și Legii 190/2018

Anexa Nr. 1 La Partea I

Teren

Nr cadastral	Suprafaţa (mp)*	Observaţii / Referinţe
109063	3.800	

* Suprafaţa este determinată in planul de proiecţie Stereo 70.

DETALII LINIARE IMOBIL

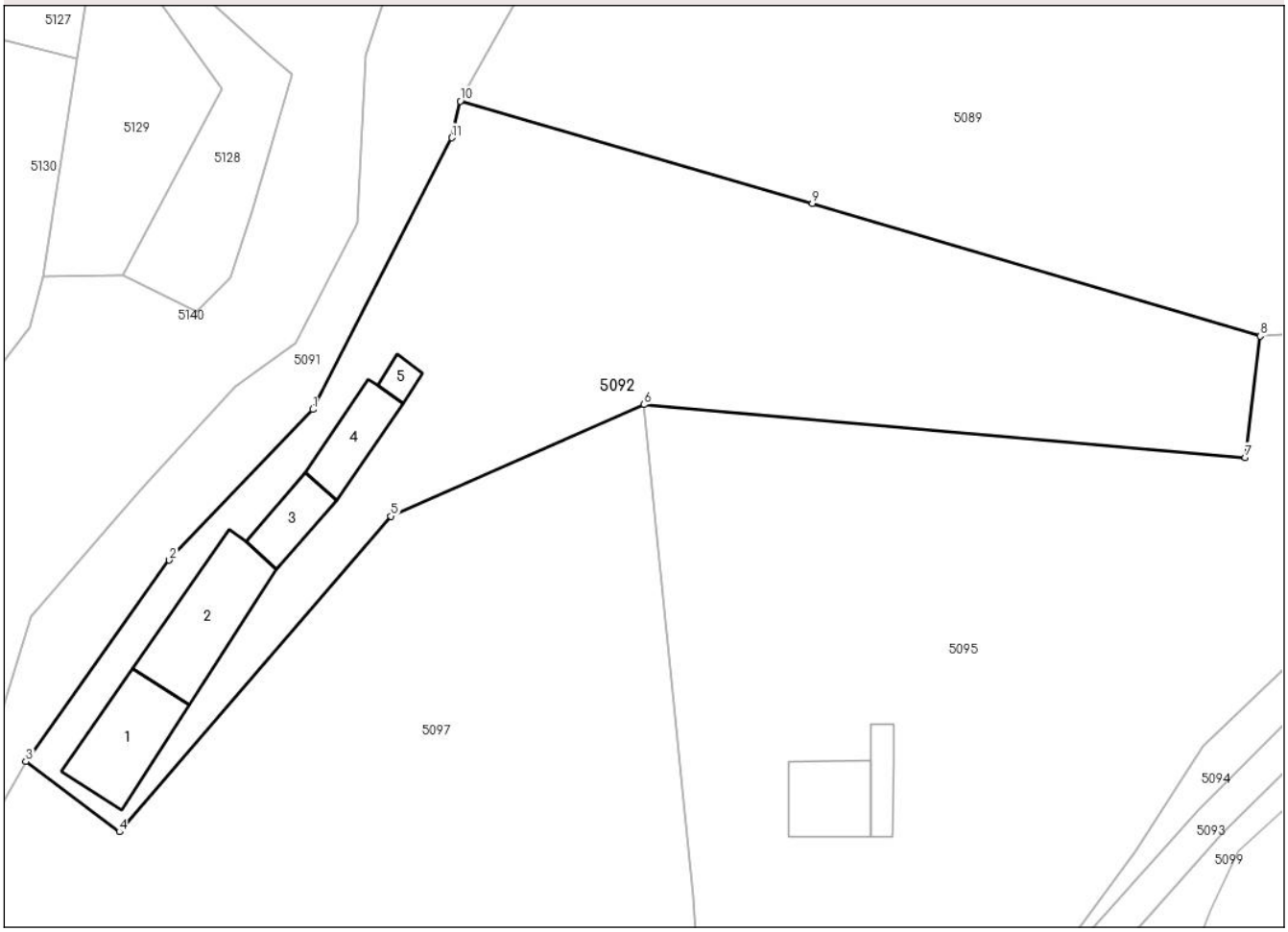

Date referitoare la teren

Crt	Categorie folosință	Intra vilan	Suprafaţa (mp)	Tarla	Parcelă	Nr. topo	Observaţii / Referinţe
1	faneata	NU	3.800	94	3548/2	-	

Date referitoare la construcţii

Crt	Număr	Destinaţie construcţie	Supraf. (mp)	Situaţie juridică	Observaţii / Referinţe
A1.1	109063-C1	constructii anexa	127	Cu acte	Nr. niveluri:1; S. construita la sol:127 mp; S. construita desfasurata:127 mp; anexă
A1.2	109063-C2	constructii anexa	157	Cu acte	Nr. niveluri:1; S. construita la sol:157 mp; S. construita desfasurata:157 mp; anexă
A1.3	109063-C3	constructii anexa	54	Cu acte	Nr. niveluri:1; S. construita la sol:54 mp; S. construita desfasurata:54 mp; anexă
A1.4	109063-C4	constructii anexa	69	Cu acte	Nr. niveluri:1; S. construita la sol:69 mp; S. construita desfasurata:69 mp; anexă
A1.5	109063-C5	constructii anexa	17	Cu acte	Nr. niveluri:1; S. construita la sol:17 mp; S. construita desfasurata:17 mp; anexă

Lungime Segmente

1) Valorile lungimilor segmentelor sunt obţinute din proiecţie în plan.

Punct început	X / Y	Punct sfârşit	X / Y	Lungime segment (** (m)

Punct început	X / Y	Punct sfârşit	X / Y	Lungime segment (** (m)
1	467.099,211 501.008,027	2	467.081,894 500.989,862	25.097
2	467.081,894 500.989,862	3	467.064,578 500.965,581	29.823
3	467.064,578 500.965,581	4	467.075,874 500.957,11	14.12
4	467.075,874 500.957,11	5	467.108,634 500.995,164	50.213
5	467.108,634 500.995,164	6	467.139,17 501.008,618	33.369
6	467.139,17 501.008,618	7	467.211,733 501.002,239	72.842
7	467.211,733 501.002,239	8	467.213,528 501.016,882	14.753
8	467.213,528 501.016,882	9	467.159,482 501.032,837	56.352
9	467.159,482 501.032,837	10	467.117,004 501.045,21	44.243
10	467.117,004 501.045,21	11	467.115,974 501.040,772	4.556
11	467.115,974 501.040,772	1	467.099,211 501.008,027	36.786

** Lungimile segmentelor sunt determinate în planul de proiecţie Stereo 70 şi sunt rotunjite la 1 milimetru.
*** Distanţa dintre puncte este formată din segmente cumulate ce sunt mai mici decât valoarea 1 milimetru.

Document care conține date cu caracter personal, protejat de prevederile Regulamentului (UE) nr. 679/2016 și Legii 190/2018

DATE DESPRE IMOBILUL NR. 5093

Oficiul de Cadastru şi Publicitate Imobiliară SIBIU
Biroul de Cadastru şi Publicitate Imobiliară Agnita

A. Partea I. Descrierea imobilului

TEREN Extravilan

Adresa: Jud. Sibiu

Nr. Crt	Nr cadastral Nr. topografic	Suprafaţa* (mp)	Observaţii / Referinţe
A1		4.653	Sector cadastral:34 Teren neimprejmuit;

B. Partea II. Proprietari şi acte

Inscrieri privitoare la dreptul de proprietate şi alte drepturi reale		Referinţe
/		
Act Normativ nr. 7, din 13/03/1996 emis de PARLAMENTUL ROMÂNIEI (lege);		
B1	Inscrierea provizorie, drept de PROPRIETATE, dobandit prin Lege, cota actuala 1/1	A1
	1) **ORAŞUL AGNITA**, CIF:4270716, PROPRIETAR NEIDENTIFICAT	

C. Partea III. SARCINI .

Inscrieri privind dezmembramintele dreptului de proprietate, drepturi reale de garanţie şi sarcini	Referinţe
NU SUNT	

Anexa Nr. 1 La Partea I

Teren

Nr cadastral	Suprafaţa (mp)*	Observaţii / Referinţe
	4.653	

* Suprafaţa este determinată in planul de proiecţie Stereo 70.

DETALII LINIARE IMOBIL

Date referitoare la teren

Crt	Categorie folosință	Intra vilan	Suprafaţa (mp)	Tarla	Parcelă	Nr. topo	Observaţii / Referinţe
1	drum	NU	4.653	94	3553	-	

Lungime Segmente

1) Valorile lungimilor segmentelor sunt obţinute din proiecţie în plan.

Punct început	X / Y	Punct sfârşit	X / Y	Lungime segment
1	466.996,092 500.829,024	2	466.995,36 500.825,475	3.624
4	467.016,09 500.817,285	5	467.036,305 500.805,131	23.587
7	467.042,989 500.801,291	8	467.045,671 500.799,75	3.093
10	467.063,657 500.794,4	11	467.077,956 500.791,893	14.517
13	467.116,017 500.796,578	14	467.134,995 500.804,296	20.488
16	467.156,727 500.820,406	17	467.163,137 500.830,717	12.142

Punct început	X / Y	Punct sfârşit	X / Y	Lungime segment
2	466.995,36 500.825,475	3	467.006,905 500.820,914	12.413
5	467.036,305 500.805,131	6	467.038,699 500.803,755	2.761
8	467.045,671 500.799,75	9	467.048,97 500.798,53	3.517
11	467.077,956 500.791,893	12	467.096,386 500.791,326	18.439
14	467.134,995 500.804,296	15	467.145,873 500.812,485	13.616
17	467.163,137 500.830,717	18	467.170,915 500.849,594	20.416

Punct început	X / Y	Punct sfârşit	X / Y	Lungime segment
3	467.006,905 500.820,914	4	467.016,09 500.817,285	9.875
6	467.038,699 500.803,755	7	467.042,989 500.801,291	4.948
9	467.048,97 500.798,53	10	467.063,657 500.794,4	15.256
12	467.096,386 500.791,326	13	467.116,017 500.796,578	20.321
15	467.145,873 500.812,485	16	467.156,727 500.820,406	13.436
18	467.170,915 500.849,594	19	467.173,612 500.861,422	12.132

Document care conține date cu caracter personal, protejat de prevederile Regulamentului (UE) nr. 679/2016 și Legii 190/2018

Punct început	X / Y	Punct sfârşit	X / Y	Lungime segment
19	467.173,612 500.861,422	20	467.176,971 500.888,918	27.701
22	467.180,403 500.914,817	23	467.186,559 500.929,161	15.609
25	467.208,999 500.957,022	26	467.219,642 500.967,58	14.992
28	467.238,586 500.979,79	29	467.251,286 500.983,388	13.2
31	467.277,575 500.985,293	32	467.287,693 500.985,293	10.118
34	467.310,341 500.991,431	35	467.323,464 500.997,57	14.488
37	467.356,696 501.004,766	38	467.371,513 501.003,92	14.841
40	467.393,526 501.010,27	41	467.404,372 501.015,807	12.178
43	467.421,254 501.020,641	44	467.431,203 501.021,065	9.958
46	467.469,091 501.017,043	47	467.483,994 501.013,089	15.419
49	467.540,423 501.006,671	50	467.564,553 501.004,131	24.263
52	467.577,676 501.012,386	53	467.579,561 501.020,303	8.138
55	467.577,742 501.032,832	56	467.575,995 501.037,753	5.222
58	467.566,312 501.053,628	59	467.561,073 501.059,979	8.233
61	467.556,786 501.076,171	62	467.557,263 501.086,172	10.012
64	467.552,111 501.101,024	65	467.551,745 501.101,84	0.894
67	467.542,658 501.119,193	68	467.532,498 501.129,511	14.481
70	467.496,303 501.173,802	71	467.485,476 501.189,936	19.43
73	467.473,59 501.214,738	74	467.468,978 501.233,524	19.344
76	467.476,858 501.306,912	77	467.470,552 501.320,492	14.972
79	467.449,716 501.339,345	80	467.432,275 501.349,995	20.436
82	467.408,708 501.369,666	83	467.387,728 501.384,54	25.717
85	467.377,588 501.386,111	86	467.385,517 501.381,204	9.324
88	467.416,726 501.356,1	89	467.430,075 501.346,652	16.354
91	467.453,604 501.332,284	92	467.455,461 501.331,15	2.176
94	467.470,056 501.312,063	95	467.472,67 501.306,434	6.206
97	467.464,972 501.233,07	98	467.467,435 501.223,031	10.338
100	467.474,157 501.200,536	101	467.482,144 501.187,719	15.102
103	467.504,346 501.156,542	104	467.511,465 501.147,132	11.799
106	467.539,453 501.116,747	107	467.544,809 501.107,522	10.668
109	467.548,462 501.099,386	110	467.551,564 501.092,478	7.573
112	467.552,774 501.076,017	113	467.554,0 501.066,214	9.88
115	467.563,273 501.051,026	116	467.569,185 501.044,375	8.899

Punct început	X / Y	Punct sfârşit	X / Y	Lungime segment
20	467.176,971 500.888,918	21	467.178,454 500.904,658	15.81
23	467.186,559 500.929,161	24	467.194,198 500.940,43	13.614
26	467.219,642 500.967,58	27	467.230,331 500.974,075	12.508
29	467.251,286 500.983,388	30	467.265,256 500.984,023	13.984
32	467.287,693 500.985,293	33	467.299,758 500.987,833	12.329
35	467.323,464 500.997,57	36	467.343,573 501.003,073	20.848
38	467.371,513 501.003,92	39	467.382,096 501.007,095	11.049
41	467.404,372 501.015,807	42	467.410,671 501.018,525	6.86
44	467.431,203 501.021,065	45	467.447,289 501.019,371	16.175
47	467.483,994 501.013,089	48	467.511,57 501.007,752	28.088
50	467.564,553 501.004,131	51	467.574,792 501.008,414	11.099
53	467.579,561 501.020,303	54	467.579,793 501.021,276	1.0
56	467.575,995 501.037,753	57	467.572,661 501.046,485	9.347
59	467.561,073 501.059,979	60	467.557,898 501.067,281	7.962
62	467.557,263 501.086,172	63	467.555,358 501.093,792	7.855
65	467.551,745 501.101,84	66	467.548,373 501.109,35	8.232
68	467.532,498 501.129,511	69	467.514,559 501.149,672	26.987
71	467.485,476 501.189,936	72	467.477,798 501.202,256	14.516
74	467.468,978 501.233,524	75	467.469,576 501.272,304	38.785
77	467.470,552 501.320,492	78	467.458,035 501.334,265	18.611
80	467.432,275 501.349,995	81	467.419,306 501.359,175	15.889
83	467.387,728 501.384,54	84	467.380,485 501.389,022	8.518
86	467.385,517 501.381,204	87	467.406,127 501.366,592	25.264
89	467.430,075 501.346,652	90	467.449,936 501.334,524	23.272
92	467.455,461 501.331,15	93	467.467,181 501.318,253	17.427
95	467.472,67 501.306,434	96	467.465,582 501.272,751	34.421
98	467.467,435 501.223,031	99	467.469,746 501.213,62	9.69
101	467.482,144 501.187,719	102	467.493,113 501.171,389	19.672
104	467.511,465 501.147,132	105	467.529,577 501.126,776	27.247
107	467.544,809 501.107,522	108	467.548,096 501.100,202	8.023
110	467.551,564 501.092,478	111	467.553,24 501.085,774	6.91
113	467.554,0 501.066,214	114	467.557,629 501.057,868	9.101
116	467.569,185 501.044,375	117	467.572,241 501.036,37	8.568

Punct început	X / Y	Punct sfârşit	X / Y	Lungime segment
21	467.178,454 500.904,658	22	467.180,403 500.914,817	10.345
24	467.194,198 500.940,43	25	467.208,999 500.957,022	22.234
27	467.230,331 500.974,075	28	467.238,586 500.979,79	10.04
30	467.265,256 500.984,023	31	467.277,575 500.985,293	12.384
33	467.299,758 500.987,833	34	467.310,341 500.991,431	11.178
36	467.343,573 501.003,073	37	467.356,696 501.004,766	13.232
39	467.382,096 501.007,095	40	467.393,526 501.010,27	11.863
42	467.410,671 501.018,525	43	467.421,254 501.020,641	10.792
45	467.447,289 501.019,371	46	467.469,091 501.017,043	21.926
48	467.511,57 501.007,752	49	467.540,423 501.006,671	28.873
51	467.574,792 501.008,414	52	467.577,676 501.012,386	4.909
54	467.579,793 501.021,276	55	467.577,742 501.032,832	11.737
57	467.572,661 501.046,485	58	467.566,312 501.053,628	9.557
60	467.557,898 501.067,281	61	467.556,786 501.076,171	8.959
63	467.555,358 501.093,792	64	467.552,111 501.101,024	7.927
66	467.548,373 501.109,35	67	467.542,658 501.119,193	11.382
69	467.514,559 501.149,672	70	467.496,303 501.173,802	30.258
72	467.477,798 501.202,256	73	467.473,59 501.214,738	13.172
75	467.469,576 501.272,304	76	467.476,858 501.306,912	35.366
78	467.458,035 501.334,265	79	467.449,716 501.339,345	9.748
81	467.419,306 501.359,175	82	467.408,708 501.369,666	14.913
84	467.380,485 501.389,022	85	467.377,588 501.386,111	4.107
87	467.406,127 501.366,592	88	467.416,726 501.356,1	14.914
90	467.449,936 501.334,524	91	467.453,604 501.332,284	4.298
93	467.467,181 501.318,253	94	467.470,056 501.312,063	6.825
96	467.465,582 501.272,751	97	467.464,972 501.233,07	39.685
99	467.469,746 501.213,62	100	467.474,157 501.200,536	13.808
102	467.493,113 501.171,389	103	467.504,346 501.156,542	18.617
105	467.529,577 501.126,776	106	467.539,453 501.116,747	14.076
108	467.548,096 501.100,202	109	467.548,462 501.099,386	0.894
111	467.553,24 501.085,774	112	467.552,774 501.076,017	9.768
114	467.557,629 501.057,868	115	467.563,273 501.051,026	8.87
117	467.572,241 501.036,37	118	467.573,862 501.031,806	4.843

Document care conține date cu caracter personal, protejat de prevederile Regulamentului (UE) nr. 679/2016 și Legii 190/2018

Punct început	X / Y	Punct sfârşit	X / Y	Lungime segment
118	467.573,862 501.031,806	119	467.573,912 501.031,524	0.287
121	467.575,709 501.021,395	122	467.575,67 501.021,23	0.17
124	467.572,214 501.011,672	125	467.563,954 501.008,216	8.954
127	467.512,028 501.011,738	128	467.490,113 501.015,979	22.321
130	467.469,82 501.020,988	131	467.447,711 501.023,349	22.235
133	467.420,774 501.024,624	134	467.409,473 501.022,365	11.524
136	467.392,067 501.014,016	137	467.380,986 501.010,938	11.5
139	467.356,553 501.008,781	140	467.342,785 501.007,004	13.882
142	467.308,845 500.995,147	143	467.298,698 500.991,698	10.717
145	467.277,369 500.989,293	146	467.264,96 500.988,014	12.475
148	467.236,856 500.983,457	149	467.227,663 500.977,093	11.181
151	467.206,095 500.959,776	152	467.191,036 500.942,894	22.622
154	467.176,556 500.915,996	155	467.174,489 500.905,224	10.969
157	467.169,642 500.861,907	158	467.167,016 500.850,49	11.715
160	467.153,74 500.823,178	161	467.143,491 500.815,698	12.688
163	467.114,741 500.800,377	164	467.095,921 500.795,342	19.482
166	467.064,546 500.798,305	167	467.050,467 500.801,632	14.467
169	467.035,322 500.810,309	170	467.017,842 500.820,901	20.44

Punct început	X / Y	Punct sfârşit	X / Y	Lungime segment
119	467.573,912 501.031,524	120	467.574,622 501.027,519	4.067
122	467.575,67 501.021,23	123	467.573,97 501.014,09	7.34
125	467.563,954 501.008,216	126	467.540,708 501.010,663	23.375
128	467.490,113 501.015,979	129	467.484,888 501.016,99	5.322
131	467.447,711 501.023,349	132	467.431,328 501.025,074	16.473
134	467.409,473 501.022,365	135	467.402,668 501.019,428	7.411
137	467.380,986 501.010,938	138	467.371,038 501.007,956	10.385
140	467.342,785 501.007,004	141	467.322,079 501.001,338	21.468
143	467.298,698 500.991,698	144	467.287,276 500.989,293	11.672
146	467.264,96 500.988,014	147	467.250,642 500.987,363	14.333
149	467.227,663 500.977,093	150	467.217,048 500.970,64	12.423
152	467.191,036 500.942,894	153	467.183,034 500.931,09	14.261
155	467.174,489 500.905,224	156	467.172,988 500.889,293	16.001
158	467.167,016 500.850,49	159	467.159,565 500.832,548	19.428
161	467.143,491 500.815,698	162	467.133,006 500.807,805	13.124
164	467.095,921 500.795,342	165	467.078,365 500.795,882	17.564
167	467.050,467 500.801,632	168	467.047,652 500.803,224	3.234
170	467.017,842 500.820,901	171	467.000,64 500.827,325	18.362

Punct început	X / Y	Punct sfârşit	X / Y	Lungime segment
120	467.574,622 501.027,519	121	467.575,709 501.021,395	6.22
123	467.573,97 501.014,09	124	467.572,214 501.011,672	2.988
126	467.540,708 501.010,663	127	467.512,028 501.011,738	28.7
129	467.484,888 501.016,99	130	467.469,82 501.020,988	15.589
132	467.431,328 501.025,074	133	467.420,774 501.024,624	10.564
135	467.402,668 501.019,428	136	467.392,067 501.014,016	11.903
138	467.371,038 501.007,956	139	467.356,553 501.008,781	14.508
141	467.322,079 501.001,338	142	467.308,845 500.995,147	14.61
144	467.287,276 500.989,293	145	467.277,369 500.989,293	9.907
147	467.250,642 500.987,363	148	467.236,856 500.983,457	14.328
150	467.217,048 500.970,64	151	467.206,095 500.959,776	15.427
153	467.183,034 500.931,09	154	467.176,556 500.915,996	16.424
156	467.172,988 500.889,293	157	467.169,642 500.861,907	27.59
159	467.159,565 500.832,548	160	467.153,74 500.823,178	11.032
162	467.133,006 500.807,805	163	467.114,741 500.800,377	19.717
165	467.078,365 500.795,882	166	467.064,546 500.798,305	14.03
168	467.047,652 500.803,224	169	467.035,322 500.810,309	14.22
171	467.000,64 500.827,325	1	466.996,092 500.829,024	4.855

**** Lungimile segmentelor sunt determinate în planul de proiecţie Stereo 70 şi sunt rotunjite la 1 milimetru.**
***** Distanţa dintre puncte este formată din segmente cumulate ce sunt mai mici decât valoarea 1 milimetru.**

Document care conține date cu caracter personal, protejat de prevederile Regulamentului (UE) nr. 679/2016 și Legii 190/2018

DATE DESPRE IMOBILUL NR. 5094

Oficiul de Cadastru şi Publicitate Imobiliară SIBIU
Biroul de Cadastru şi Publicitate Imobiliară Agnita

A. Partea I. Descrierea imobilului

TEREN Extravilan

Adresa: Jud. Sibiu

Nr. Crt	Nr cadastral Nr. topografic	Suprafaţa* (mp)	Observaţii / Referinţe
A1		4.230	Sector cadastral:34 Teren neimprejmuit;

B. Partea II. Proprietari şi acte

Inscrieri privitoare la dreptul de proprietate şi alte drepturi reale		Referinţe
/		
Act Normativ nr. 7, din 13/03/1996 emis de PARLAMENTUL ROMÂNIEI (lege);		
B1	Inscrierea provizorie, drept de PROPRIETATE, dobandit prin Lege, cota actuala 1/1	A1
	1) **ORAŞUL AGNITA**, CIF:4270716, PROPRIETAR NEIDENTIFICAT	

C. Partea III. SARCINI .

Inscrieri privind dezmembramintele dreptului de proprietate, drepturi reale de garanţie şi sarcini	Referinţe
NU SUNT	

Anexa Nr. 1 La Partea I

Teren

Nr cadastral	Suprafaţa (mp)*	Observaţii / Referinţe
	4.230	

* Suprafaţa este determinată in planul de proiecţie Stereo 70.

DETALII LINIARE IMOBIL

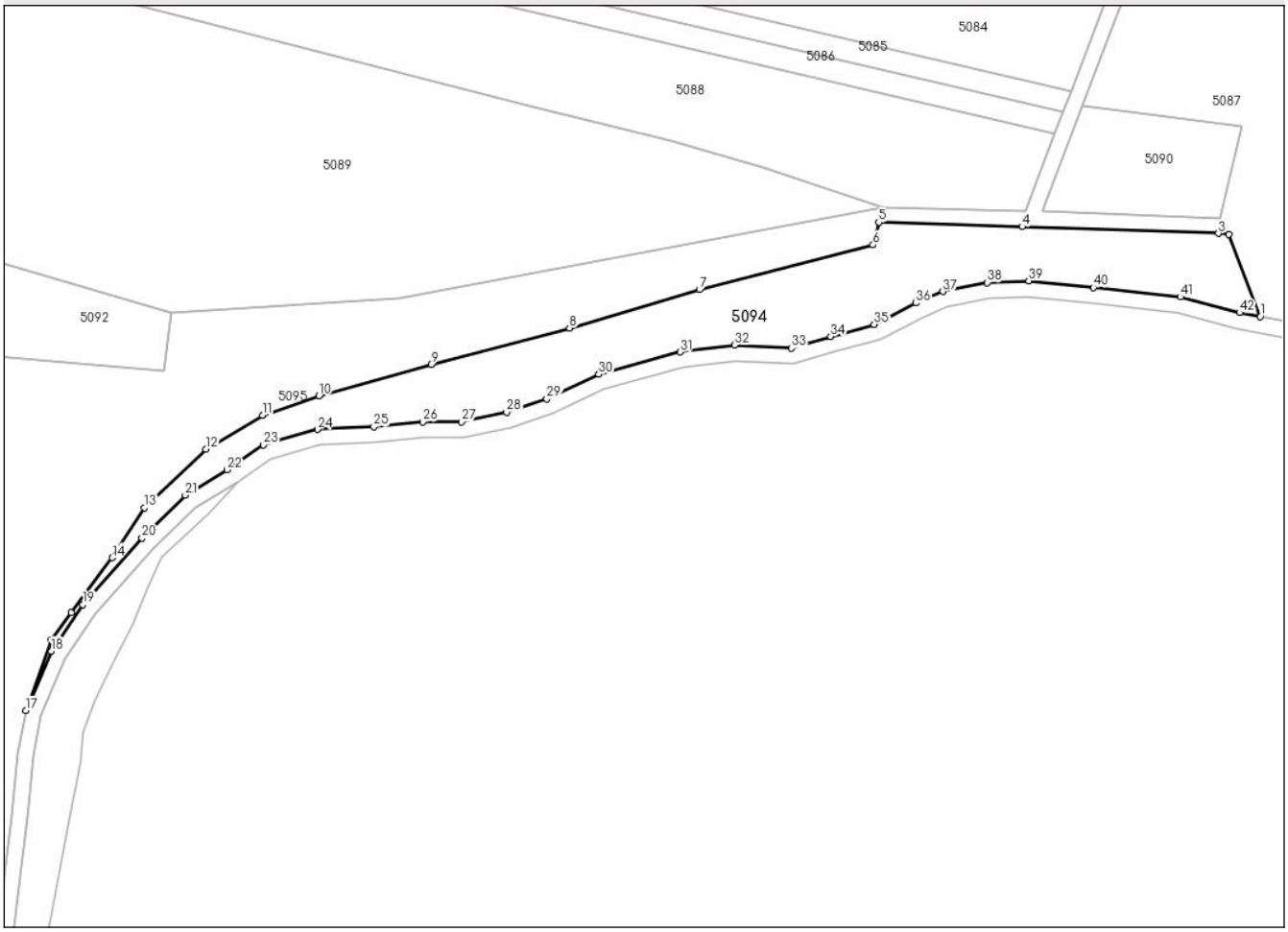

Date referitoare la teren

Crt	Categorie folosință	Intra vilan	Suprafaţa (mp)	Tarla	Parcelă	Nr. topo	Observaţii / Referinţe
1	pasune	NU	4.230	94	3552/1	-	

Lungime Segmente

1) Valorile lungimilor segmentelor sunt obţinute din proiecţie în plan.

Punct început	X / Y	Punct sfârşit	X / Y	Lungime segment
1	467.490,113 501.015,979	2	467.482,084 501.036,814	22.329
4	467.429,646 501.038,786	5	467.393,196 501.039,923	36.468
7	467.347,655 501.022,832	8	467.314,668 501.013,094	34.395
10	467.250,974 500.995,883	11	467.236,673 500.990,948	15.128
13	467.206,688 500.967,515	14	467.198,503 500.954,815	15.11
16	467.183,062 500.934,001	17	467.176,556 500.915,996	19.144

Punct început	X / Y	Punct sfârşit	X / Y	Lungime segment
2	467.482,084 501.036,814	3	467.479,523 501.037,072	2.574
5	467.393,196 501.039,923	6	467.391,748 501.034,179	5.924
8	467.314,668 501.013,094	9	467.279,478 501.003,843	36.386
11	467.236,673 500.990,948	12	467.222,228 500.982,383	16.793
14	467.198,503 500.954,815	15	467.188,135 500.940,81	17.426
17	467.176,556 500.915,996	18	467.183,034 500.931,09	16.424

Punct început	X / Y	Punct sfârşit	X / Y	Lungime segment
3	467.479,523 501.037,072	4	467.429,646 501.038,786	49.907
6	467.391,748 501.034,179	7	467.347,655 501.022,832	45.53
9	467.279,478 501.003,843	10	467.250,974 500.995,883	29.595
12	467.222,228 500.982,383	13	467.206,688 500.967,515	21.507
15	467.188,135 500.940,81	16	467.183,062 500.934,001	8.491
18	467.183,034 500.931,09	19	467.191,036 500.942,894	14.261

Document care conține date cu caracter personal, protejat de prevederile Regulamentului (UE) nr. 679/2016 și Legii 190/2018

Punct început	X / Y	Punct sfârşit	X / Y	Lungime segment
19	467.191,036 500.942,894	20	467.206,095 500.959,776	22.622
22	467.227,663 500.977,093	23	467.236,856 500.983,457	11.181
25	467.264,96 500.988,014	26	467.277,369 500.989,293	12.475
28	467.298,698 500.991,698	29	467.308,845 500.995,147	10.717
31	467.342,785 501.007,004	32	467.356,553 501.008,781	13.882
34	467.380,986 501.010,938	35	467.392,067 501.014,016	11.5
37	467.409,473 501.022,365	38	467.420,774 501.024,624	11.524
40	467.447,711 501.023,349	41	467.469,82 501.020,988	22.235

Punct început	X / Y	Punct sfârşit	X / Y	Lungime segment
20	467.206,095 500.959,776	21	467.217,048 500.970,64	15.427
23	467.236,856 500.983,457	24	467.250,642 500.987,363	14.328
26	467.277,369 500.989,293	27	467.287,276 500.989,293	9.907
29	467.308,845 500.995,147	30	467.322,079 501.001,338	14.61
32	467.356,553 501.008,781	33	467.371,038 501.007,956	14.508
35	467.392,067 501.014,016	36	467.402,668 501.019,428	11.903
38	467.420,774 501.024,624	39	467.431,328 501.025,074	10.564
41	467.469,82 501.020,988	42	467.484,888 501.016,99	15.589

Punct început	X / Y	Punct sfârşit	X / Y	Lungime segment
21	467.217,048 500.970,64	22	467.227,663 500.977,093	12.423
24	467.250,642 500.987,363	25	467.264,96 500.988,014	14.333
27	467.287,276 500.989,293	28	467.298,698 500.991,698	11.672
30	467.322,079 501.001,338	31	467.342,785 501.007,004	21.468
33	467.371,038 501.007,956	34	467.380,986 501.010,938	10.385
36	467.402,668 501.019,428	37	467.409,473 501.022,365	7.411
39	467.431,328 501.025,074	40	467.447,711 501.023,349	16.473
42	467.484,888 501.016,99	1	467.490,113 501.015,979	5.322

** Lungimile segmentelor sunt determinate în planul de proiecţie Stereo 70 şi sunt rotunjite la 1 milimetru.
*** Distanţa dintre puncte este formată din segmente cumulate ce sunt mai mici decât valoarea 1 milimetru.

Document care conține date cu caracter personal, protejat de prevederile Regulamentului (UE) nr. 679/2016 și Legii 190/2018

DATE DESPRE IMOBILUL NR. 5095

Oficiul de Cadastru şi Publicitate Imobiliară SIBIU
Biroul de Cadastru şi Publicitate Imobiliară Agnita

A. Partea I. Descrierea imobilului

TEREN Extravilan

Adresa: Jud. Sibiu

Nr. Crt	Nr cadastral Nr. topografic	Suprafaţa* (mp)	Observaţii / Referinţe
A1	109064	12.100	Sector cadastral:34 Teren neimprejmuit;

Construcţii

Crt	Nr cadastral Nr. topografic	Adresa	Observaţii / Referinţe
A1.1	109064-C1	Jud. Sibiu	Nr. niveluri:2; S. construita la sol:90 mp; S. construita desfasurata:180 mp; CASĂ DE LOCUIT
A1.2	109064-C2	Jud. Sibiu	Nr. niveluri:1; S. construita la sol:36 mp; S. construita desfasurata:36 mp; TERASĂ

B. Partea II. Proprietari şi acte

Inscrieri privitoare la dreptul de proprietate şi alte drepturi reale		Referinţe
3481 / 10/03/2022		
Act Administrativ nr. TP nr. 684/8, din 08/11/1995 emis de CJSDPT Sibiu (act administrativ nr referat de admitere nr. 952 din 04.02.2022, emis de OCPI Sibiu - Serviciul Cadastru);		
B1	Se deschide cartea funciară nr. 109064 UAT AGNITA pentru imobilul cu nr. cadastral 109064 (parcela nr. 3551 - fâneață) urmare a recepției documentației cadastrale	A1
Act Notarial nr. 119, din 20/01/2010 emis de NP Barbu Lenuta (act notarial nr 469 din 09.03.2022, emis de NP Radu Vasile Eugen);		
B3	Intabulare, drept de PROPRIETATE, cumpărare, dobandit prin Conventie, cota actuala 1/1	A1
	1) **TOTH ARTHUR ANTON**, și soția 2) **TOTH MARIOARA IONELA**, bun comun	
/		
Act Normativ nr. 7, din 13/03/1996 emis de PARLAMENTUL ROMÂNIEI (lege);		
B3	Intabulare, drept de PROPRIETATE, dobandit prin Lege, cota actuala 1/1	A1.1, A1.2
	1) **TOTH ARTHUR ANTON**, și soția 2) **TOTH MARIOARA IONELA**, bun comun	

C. Partea III. SARCINI .

Inscrieri privind dezmembramintele dreptului de proprietate, drepturi reale de garanţie şi sarcini	Referinţe
NU SUNT	

Document care conține date cu caracter personal, protejat de prevederile Regulamentului (UE) nr. 679/2016 și Legii 190/2018

Anexa Nr. 1 La Partea I

Teren

Nr cadastral	Suprafaţa (mp)*	Observaţii / Referinţe
109064	12.100	

* Suprafaţa este determinată in planul de proiecţie Stereo 70.

DETALII LINIARE IMOBIL

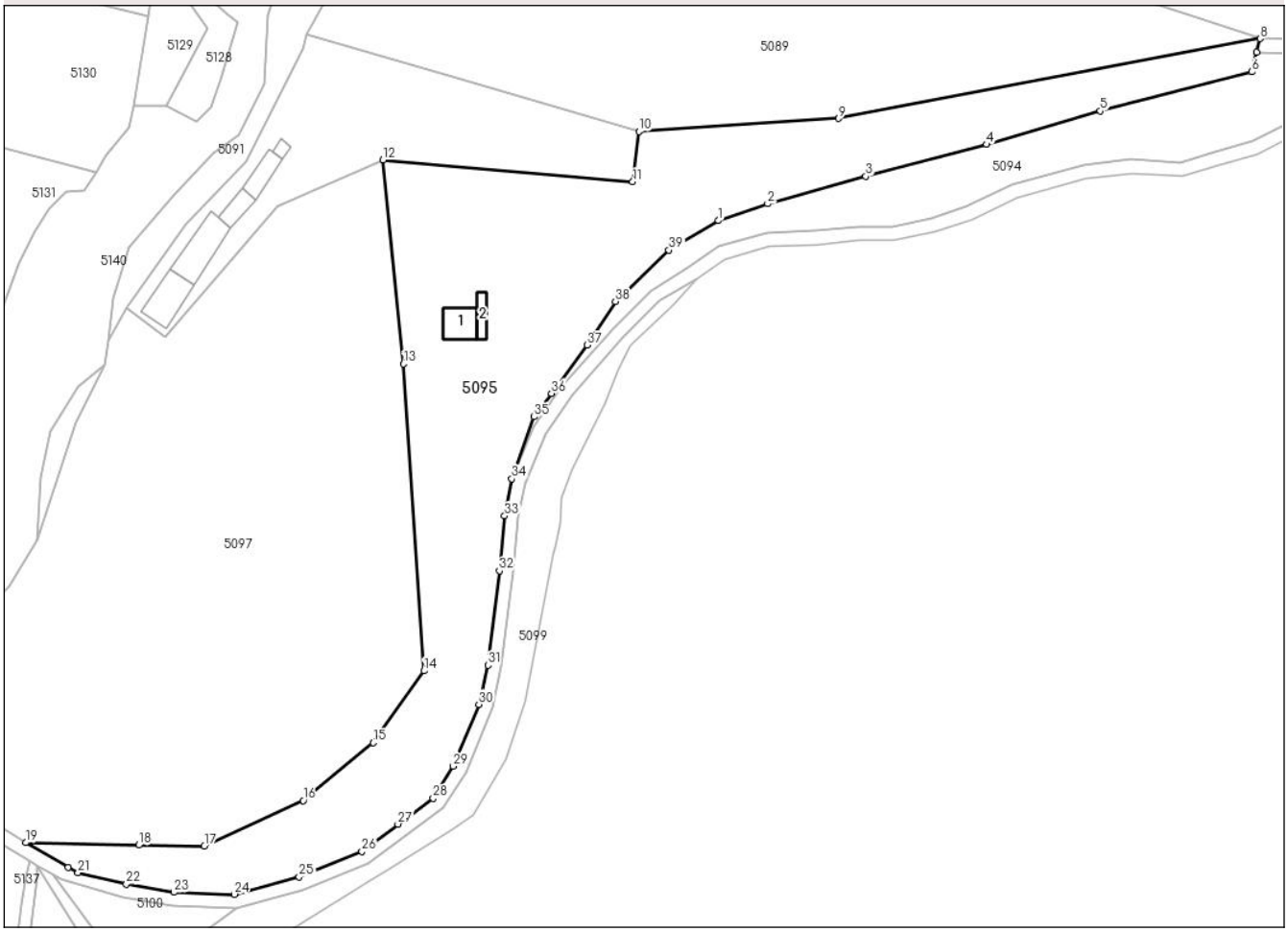

Date referitoare la teren

Crt	Categorie folosință	Intra vilan	Suprafaţa (mp)	Tarla	Parcelă	Nr. topo	Observaţii / Referinţe
1	faneata	NU	12.100	94	3551	-	

Date referitoare la construcţii

Crt	Număr	Destinaţie construcţie	Supraf. (mp)	Situaţie juridică	Observaţii / Referinţe
A1.1	109064-C1	constructii de locuinte	90	Cu acte	Nr. niveluri:2; S. construita la sol:90 mp; S. construita desfasurata:180 mp; CASĂ DE LOCUIT
A1.2	109064-C2	constructii anexa	36	Cu acte	Nr. niveluri:1; S. construita la sol:36 mp; S. construita desfasurata:36 mp; TERASĂ

Lungime Segmente

1) Valorile lungimilor segmentelor sunt obţinute din proiecţie în plan.

Punct început	X / Y	Punct sfârşit	X / Y	Lungime segment (** (m)
1	467.236,673 500.990,948	2	467.250,974 500.995,883	15.128
3	467.279,478 501.003,843	4	467.314,668 501.013,094	36.386
5	467.347,655 501.022,832	6	467.391,748 501.034,179	45.53

Punct început	X / Y	Punct sfârşit	X / Y	Lungime segment (** (m)
2	467.250,974 500.995,883	3	467.279,478 501.003,843	29.595
4	467.314,668 501.013,094	5	467.347,655 501.022,832	34.395
6	467.391,748 501.034,179	7	467.393,196 501.039,923	5.924

Document care conține date cu caracter personal, protejat de prevederile Regulamentului (UE) nr. 679/2016 și Legii 190/2018

Punct început	X / Y	Punct sfârşit	X / Y	Lungime segment (** (m)
7	467.393,196 501.039,923	8	467.394,176 501.043,813	4.011
9	467.271,528 501.020,653	10	467.213,528 501.016,882	58.122
11	467.211,733 501.002,239	12	467.139,17 501.008,618	72.842
13	467.145,119 500.949,353	14	467.151,087 500.860,241	89.311
15	467.136,3 500.839,368	16	467.115,958 500.822,58	26.375
17	467.087,219 500.809,406	18	467.068,117 500.809,607	19.103
19	467.035,322 500.810,309	20	467.047,652 500.803,224	14.22
21	467.050,467 500.801,632	22	467.064,546 500.798,305	14.467
23	467.078,365 500.795,882	24	467.095,921 500.795,342	17.564
25	467.114,741 500.800,377	26	467.133,006 500.807,805	19.717
27	467.143,491 500.815,698	28	467.153,74 500.823,178	12.688
29	467.159,565 500.832,548	30	467.167,016 500.850,49	19.428
31	467.169,642 500.861,907	32	467.172,988 500.889,293	27.59
33	467.174,489 500.905,224	34	467.176,556 500.915,996	10.969
35	467.183,062 500.934,001	36	467.188,135 500.940,81	8.491
37	467.198,503 500.954,815	38	467.206,688 500.967,515	15.11
39	467.222,228 500.982,383	1	467.236,673 500.990,948	16.793

Punct început	X / Y	Punct sfârşit	X / Y	Lungime segment (** (m)
8	467.394,176 501.043,813	9	467.271,528 501.020,653	124.815
10	467.213,528 501.016,882	11	467.211,733 501.002,239	14.753
12	467.139,17 501.008,618	13	467.145,119 500.949,353	59.563
14	467.151,087 500.860,241	15	467.136,3 500.839,368	25.58
16	467.115,958 500.822,58	17	467.087,219 500.809,406	31.615
18	467.068,117 500.809,607	19	467.035,322 500.810,309	32.802
20	467.047,652 500.803,224	21	467.050,467 500.801,632	3.234
22	467.064,546 500.798,305	23	467.078,365 500.795,882	14.03
24	467.095,921 500.795,342	25	467.114,741 500.800,377	19.482
26	467.133,006 500.807,805	27	467.143,491 500.815,698	13.124
28	467.153,74 500.823,178	29	467.159,565 500.832,548	11.032
30	467.167,016 500.850,49	31	467.169,642 500.861,907	11.715
32	467.172,988 500.889,293	33	467.174,489 500.905,224	16.001
34	467.176,556 500.915,996	35	467.183,062 500.934,001	19.144
36	467.188,135 500.940,81	37	467.198,503 500.954,815	17.426
38	467.206,688 500.967,515	39	467.222,228 500.982,383	21.507

** Lungimile segmentelor sunt determinate în planul de proiecţie Stereo 70 şi sunt rotunjite la 1 milimetru.
*** Distanţa dintre puncte este formată din segmente cumulate ce sunt mai mici decât valoarea 1 milimetru.

Document care conține date cu caracter personal, protejat de prevederile Regulamentului (UE) nr. 679/2016 și Legii 190/2018

DATE DESPRE IMOBILUL NR. 5096

Oficiul de Cadastru şi Publicitate Imobiliară SIBIU
Biroul de Cadastru şi Publicitate Imobiliară Agnita

A. Partea I. Descrierea imobilului

TEREN Extravilan

Adresa: Jud. Sibiu

Nr. Crt	Nr cadastral Nr. topografic	Suprafaţa* (mp)	Observaţii / Referinţe
A1		208	Sector cadastral:34 Teren neimprejmuit;

B. Partea II. Proprietari şi acte

Inscrieri privitoare la dreptul de proprietate şi alte drepturi reale		Referinţe
/		
Act Normativ nr. 7, din 13/03/1996 emis de PARLAMENTUL ROMÂNIEI (lege);		
B1	Inscrierea provizorie, drept de PROPRIETATE, dobandit prin Lege, cota actuala 1/1	A1
	1) **ORAŞUL AGNITA**, CIF:4270716, PROPRIETAR NEIDENTIFICAT	

C. Partea III. SARCINI .

Inscrieri privind dezmembramintele dreptului de proprietate, drepturi reale de garanţie şi sarcini	Referinţe
NU SUNT	

Document care conține date cu caracter personal, protejat de prevederile Regulamentului (UE) nr. 679/2016 și Legii 190/2018

Anexa Nr. 1 La Partea I

Teren

Nr cadastral	Suprafaţa (mp)*	Observaţii / Referinţe
	208	

* Suprafaţa este determinată in planul de proiecţie Stereo 70.

DETALII LINIARE IMOBIL

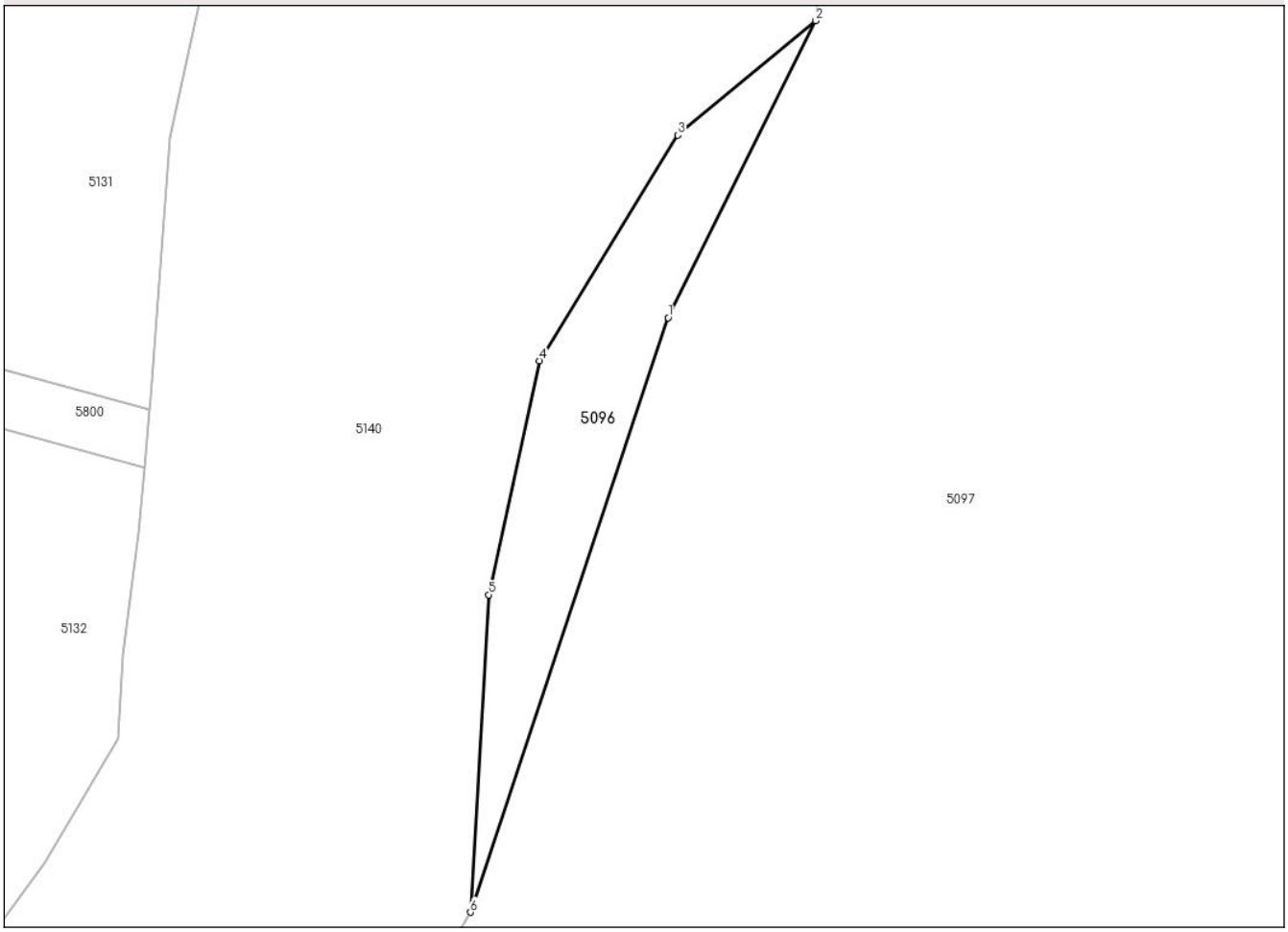

Date referitoare la teren

Crt	Categorie folosință	Intra vilan	Suprafaţa (mp)	Tarla	Parcelă	Nr. topo	Observaţii / Referinţe
1	padure	NU	208	94	3556/1	-	TUFĂRIȘ

Lungime Segmente
1) Valorile lungimilor segmentelor sunt obţinute din proiecţie în plan.

Punct început	X / Y	Punct sfârşit	X / Y	Lungime segment (** (m)
1	467.049,813 500.932,146	2	467.058,276 500.949,156	18.999
2	467.058,276 500.949,156	3	467.050,374 500.942,602	10.267
3	467.050,374 500.942,602	4	467.042,45 500.929,675	15.162
4	467.042,45 500.929,675	5	467.039,521 500.916,273	13.718
5	467.039,521 500.916,273	6	467.038,481 500.898,088	18.214

Document care conține date cu caracter personal, protejat de prevederile Regulamentului (UE) nr. 679/2016 și Legii 190/2018

Punct început	X / Y	Punct sfârşit	X / Y	Lungime segment (** (m)
6	467.038,481 500.898,088	1	467.049,813 500.932,146	35.894

** Lungimile segmentelor sunt determinate în planul de proiecţie Stereo 70 şi sunt rotunjite la 1 milimetru.
*** Distanţa dintre puncte este formată din segmente cumulate ce sunt mai mici decât valoarea 1 milimetru.

Document care conține date cu caracter personal, protejat de prevederile Regulamentului (UE) nr. 679/2016 și Legii 190/2018

DATE DESPRE IMOBILUL NR. 5097

Oficiul de Cadastru şi Publicitate Imobiliară SIBIU
Biroul de Cadastru şi Publicitate Imobiliară Agnita

A. Partea I. Descrierea imobilului

TEREN Extravilan

Adresa: Jud. Sibiu

Nr. Crt	Nr cadastral Nr. topografic	Suprafaţa* (mp)	Observaţii / Referinţe
A1	109062	18.500	Sector cadastral:34 Teren neimprejmuit;

B. Partea II. Proprietari şi acte

Inscrieri privitoare la dreptul de proprietate şi alte drepturi reale		Referinţe
3479 / 10/03/2022		
Act Administrativ nr. TP nr. 684/8, din 08/11/1995 emis de CJSDPT Sibiu (act administrativ nr referat de admitere nr. 952 din 04.02.2022, emis de OCPI Sibiu - Serviciul Cadastru);		
B1	Se deschide cartea funciară nr. 109062 UAT AGNITA pentru imobilul cu nr. cadastral 109062 (parcela nr. 3548/1 - arabil) urmare a recepției documentației cadastrale	A1
Act Notarial nr. 119, din 20/01/2010 emis de NP Barbu Lenuta (act notarial nr 469 din 09.03.2022, emis de NP Radu Vasile Eugen);		
B3	Intabulare, drept de PROPRIETATE, dobandit prin Conventie, cota actuala 1/1	A1
	1) **TOTH ARTHUR ANTON**, și soția 2) **TOTH MARIOARA IONELA**, bun comun	

C. Partea III. SARCINI .

Inscrieri privind dezmembramintele dreptului de proprietate, drepturi reale de garanţie şi sarcini	Referinţe
NU SUNT	

Anexa Nr. 1 La Partea I

Teren

Nr cadastral	Suprafaţa (mp)*	Observaţii / Referinţe
109062	18.500	

* Suprafaţa este determinată in planul de proiecţie Stereo 70.

DETALII LINIARE IMOBIL

Date referitoare la teren

Crt	Categorie folosință	Intra vilan	Suprafaţa (mp)	Tarla	Parcelă	Nr. topo	Observaţii / Referinţe
1	arabil	NU	18.500	94	3548/1	-	

Lungime Segmente
1) Valorile lungimilor segmentelor sunt obţinute din proiecţie în plan.

Punct început	X / Y	Punct sfârşit	X / Y	Lungime segment (** (m)
1	467.139,17 501.008,618	2	467.108,634 500.995,164	33.369
2	467.108,634 500.995,164	3	467.075,874 500.957,11	50.213
3	467.075,874 500.957,11	4	467.064,578 500.965,581	14.12
4	467.064,578 500.965,581	5	467.059,179 500.956,157	10.861
5	467.059,179 500.956,157	6	467.058,276 500.949,156	7.059

Document care conține date cu caracter personal, protejat de prevederile Regulamentului (UE) nr. 679/2016 și Legii 190/2018

Punct început	X / Y	Punct sfârşit	X / Y	Lungime segment (** (m)
6	467.058,276 500.949,156	7	467.049,813 500.932,146	18.999
7	467.049,813 500.932,146	8	467.038,481 500.898,088	35.894
8	467.038,481 500.898,088	9	467.030,45 500.884,951	15.398
9	467.030,45 500.884,951	10	467.018,811 500.873,483	16.339
10	467.018,811 500.873,483	11	467.000,64 500.827,325	49.606
11	467.000,64 500.827,325	12	467.017,842 500.820,901	18.362
12	467.017,842 500.820,901	13	467.035,322 500.810,309	20.44
13	467.035,322 500.810,309	14	467.068,117 500.809,607	32.802
14	467.068,117 500.809,607	15	467.087,219 500.809,406	19.103
15	467.087,219 500.809,406	16	467.115,958 500.822,58	31.615
16	467.115,958 500.822,58	17	467.136,3 500.839,368	26.375
17	467.136,3 500.839,368	18	467.151,087 500.860,241	25.58
18	467.151,087 500.860,241	19	467.145,119 500.949,353	89.311
19	467.145,119 500.949,353	1	467.139,17 501.008,618	59.563

** Lungimile segmentelor sunt determinate în planul de proiecţie Stereo 70 şi sunt rotunjite la 1 milimetru.
*** Distanţa dintre puncte este formată din segmente cumulate ce sunt mai mici decât valoarea 1 milimetru.

Document care conține date cu caracter personal, protejat de prevederile Regulamentului (UE) nr. 679/2016 și Legii 190/2018

DATE DESPRE IMOBILUL NR. 5098

Oficiul de Cadastru şi Publicitate Imobiliară SIBIU
Biroul de Cadastru şi Publicitate Imobiliară Agnita

A. Partea I. Descrierea imobilului

TEREN Extravilan

Adresa: Jud. Sibiu

Nr. Crt	Nr cadastral Nr. topografic	Suprafaţa* (mp)	Observaţii / Referinţe
A1		228	Sector cadastral:34 Teren neimprejmuit;

B. Partea II. Proprietari şi acte

Inscrieri privitoare la dreptul de proprietate şi alte drepturi reale		Referinţe
/		
Act Normativ nr. 7, din 13/03/1996 emis de PARLAMENTUL ROMÂNIEI (lege);		
B1	Inscrierea provizorie, drept de PROPRIETATE, dobandit prin Lege, cota actuala 1/1	A1
	1) **ORAŞUL AGNITA**, CIF:4270716, PROPRIETAR NEIDENTIFICAT	

C. Partea III. SARCINI .

Inscrieri privind dezmembramintele dreptului de proprietate, drepturi reale de garanţie şi sarcini	Referinţe
NU SUNT	

Document care conține date cu caracter personal, protejat de prevederile Regulamentului (UE) nr. 679/2016 și Legii 190/2018

Anexa Nr. 1 La Partea I

Teren

Nr cadastral	Suprafaţa (mp)*	Observaţii / Referinţe
	228	

* Suprafaţa este determinată in planul de proiecţie Stereo 70.

DETALII LINIARE IMOBIL

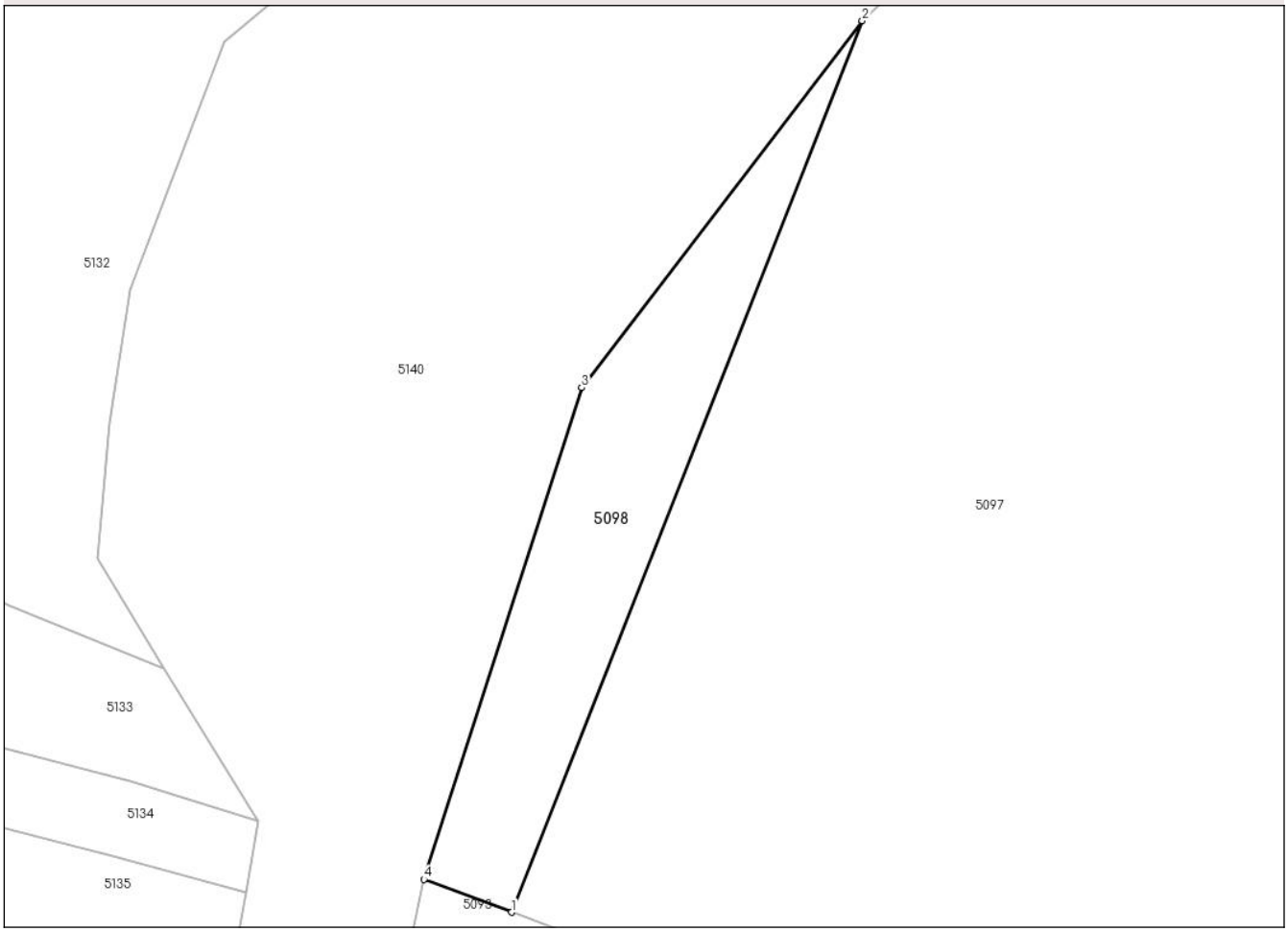

Date referitoare la teren

Crt	Categorie folosință	Intra vilan	Suprafaţa (mp)	Tarla	Parcelă	Nr. topo	Observaţii / Referinţe
1	padure	NU	228	94	3556/2	-	TUFĂRIȘ

Lungime Segmente
1) Valorile lungimilor segmentelor sunt obţinute din proiecţie în plan.

Punct început	X / Y	Punct sfârşit	X / Y	Lungime segment (** (m)
1	467.000,64 500.827,325	2	467.018,811 500.873,483	49.606
2	467.018,811 500.873,483	3	467.004,263 500.854,484	23.929
3	467.004,263 500.854,484	4	466.996,092 500.829,024	26.74
4	466.996,092 500.829,024	1	467.000,64 500.827,325	4.855

**** Lungimile segmentelor sunt determinate în planul de proiecţie Stereo 70 şi sunt rotunjite la 1 milimetru.**

Document care conține date cu caracter personal, protejat de prevederile Regulamentului (UE) nr. 679/2016 și Legii 190/2018

***** Distanţa dintre puncte este formată din segmente cumulate ce sunt mai mici decât valoarea 1 milimetru.**

DATE DESPRE IMOBILUL NR. 5099

Oficiul de Cadastru şi Publicitate Imobiliară SIBIU
Biroul de Cadastru şi Publicitate Imobiliară Agnita

A. Partea I. Descrierea imobilului

TEREN Extravilan

Adresa: Jud. Sibiu

Nr. Crt	Nr cadastral Nr. topografic	Suprafaţa* (mp)	Observaţii / Referinţe
A1		3.745	Sector cadastral:34 Teren neimprejmuit;

B. Partea II. Proprietari şi acte

Inscrieri privitoare la dreptul de proprietate şi alte drepturi reale		Referinţe
/		
Act Normativ nr. 7, din 13/03/1996 emis de PARLAMENTUL ROMÂNIEI (lege);		
B1	Inscrierea provizorie, drept de PROPRIETATE, dobandit prin Lege, cota actuala 1/1	A1
	1) **ORAŞUL AGNITA**, CIF:4270716, PROPRIETAR NEIDENTIFICAT	

C. Partea III. SARCINI .

Inscrieri privind dezmembramintele dreptului de proprietate, drepturi reale de garanţie şi sarcini	Referinţe
NU SUNT	

Document care conține date cu caracter personal, protejat de prevederile Regulamentului (UE) nr. 679/2016 și Legii 190/2018

Anexa Nr. 1 La Partea I

Teren

Nr cadastral	Suprafaţa (mp)*	Observaţii / Referinţe
	3.745	

* Suprafaţa este determinată in planul de proiecţie Stereo 70.

DETALII LINIARE IMOBIL

Date referitoare la teren

Crt	Categorie folosință	Intra vilan	Suprafaţa (mp)	Tarla	Parcelă	Nr. topo	Observaţii / Referinţe
1	pasune	NU	3.745	94	3552/2	-	

Lungime Segmente

1) Valorile lungimilor segmentelor sunt obţinute din proiecţie în plan.

Punct început	X / Y	Punct sfârşit	X / Y	Lungime segment
1	467.116,017 500.796,578	2	467.096,386 500.791,326	20.321
4	467.074,846 500.762,938	5	467.094,51 500.742,696	28.221
7	467.120,371 500.721,365	8	467.135,37 500.710,891	18.294
10	467.159,061 500.692,202	11	467.152,556 500.698,238	8.874
13	467.143,984 500.706,334	14	467.142,793 500.710,224	4.068
16	467.134,697 500.719,987	17	467.128,585 500.724,511	7.604

Punct început	X / Y	Punct sfârşit	X / Y	Lungime segment
2	467.096,386 500.791,326	3	467.079,227 500.778,805	21.242
5	467.094,51 500.742,696	6	467.106,805 500.732,064	16.255
8	467.135,37 500.710,891	9	467.147,134 500.701,679	14.942
11	467.152,556 500.698,238	12	467.147,476 500.703,397	7.24
14	467.142,793 500.710,224	15	467.140,491 500.714,51	4.865
17	467.128,585 500.724,511	18	467.122,87 500.728,401	6.913

Punct început	X / Y	Punct sfârşit	X / Y	Lungime segment
3	467.079,227 500.778,805	4	467.074,846 500.762,938	16.461
6	467.106,805 500.732,064	7	467.120,371 500.721,365	17.277
9	467.147,134 500.701,679	10	467.159,061 500.692,202	15.233
12	467.147,476 500.703,397	13	467.143,984 500.706,334	4.563
15	467.140,491 500.714,51	16	467.134,697 500.719,987	7.973
18	467.122,87 500.728,401	19	467.118,981 500.732,925	5.966

Document care conține date cu caracter personal, protejat de prevederile Regulamentului (UE) nr. 679/2016 și Legii 190/2018

Punct început	X / Y	Punct sfârşit	X / Y	Lungime segment
19	467.118,981 500.732,925	20	467.115,964 500.736,735	4.86
22	467.117,228 500.745,539	23	467.120,271 500.748,979	4.593
25	467.121,461 500.756,255	26	467.118,683 500.759,562	4.319
28	467.107,703 500.766,044	29	467.103,734 500.768,822	4.845
31	467.103,998 500.775,437	32	467.106,644 500.779,009	4.445
34	467.133,632 500.798,323	35	467.141,966 500.803,218	9.665
37	467.165,382 500.818,299	38	467.174,874 500.834,374	18.668
40	467.188,583 500.893,849	41	467.189,195 500.896,484	2.705
43	467.191,047 500.910,375	44	467.194,089 500.918,709	8.872
46	467.203,648 500.937,78	47	467.207,583 500.947,681	10.654
49	467.223,346 500.966,243	50	467.230,331 500.974,075	10.494
52	467.208,999 500.957,022	53	467.194,198 500.940,43	22.234
55	467.180,403 500.914,817	56	467.178,454 500.904,658	10.345
58	467.173,612 500.861,422	59	467.170,915 500.849,594	12.132
61	467.156,727 500.820,406	62	467.145,873 500.812,485	13.436

Punct început	X / Y	Punct sfârşit	X / Y	Lungime segment
20	467.115,964 500.736,735	21	467.116,044 500.741,339	4.605
23	467.120,271 500.748,979	24	467.122,255 500.752,154	3.744
26	467.118,683 500.759,562	27	467.113,524 500.762,737	6.058
29	467.103,734 500.768,822	30	467.103,602 500.772,262	3.443
32	467.106,644 500.779,009	33	467.112,333 500.784,83	8.139
35	467.141,966 500.803,218	36	467.159,693 500.814,463	20.993
38	467.174,874 500.834,374	39	467.180,589 500.851,308	17.872
41	467.189,195 500.896,484	42	467.190,518 500.903,099	6.746
44	467.194,089 500.918,709	45	467.199,759 500.930,021	12.653
47	467.207,583 500.947,681	48	467.210,891 500.954,825	7.873
50	467.230,331 500.974,075	51	467.219,642 500.967,58	12.508
53	467.194,198 500.940,43	54	467.186,559 500.929,161	13.614
56	467.178,454 500.904,658	57	467.176,971 500.888,918	15.81
59	467.170,915 500.849,594	60	467.163,137 500.830,717	20.416
62	467.145,873 500.812,485	63	467.134,995 500.804,296	13.616

Punct început	X / Y	Punct sfârşit	X / Y	Lungime segment
21	467.116,044 500.741,339	22	467.117,228 500.745,539	4.364
24	467.122,255 500.752,154	25	467.121,461 500.756,255	4.177
27	467.113,524 500.762,737	28	467.107,703 500.766,044	6.695
30	467.103,602 500.772,262	31	467.103,998 500.775,437	3.2
33	467.112,333 500.784,83	34	467.133,632 500.798,323	25.213
36	467.159,693 500.814,463	37	467.165,382 500.818,299	6.861
39	467.180,589 500.851,308	40	467.188,583 500.893,849	43.286
42	467.190,518 500.903,099	43	467.191,047 500.910,375	7.295
45	467.199,759 500.930,021	46	467.203,648 500.937,78	8.679
48	467.210,891 500.954,825	49	467.223,346 500.966,243	16.897
51	467.219,642 500.967,58	52	467.208,999 500.957,022	14.992
54	467.186,559 500.929,161	55	467.180,403 500.914,817	15.609
57	467.176,971 500.888,918	58	467.173,612 500.861,422	27.701
60	467.163,137 500.830,717	61	467.156,727 500.820,406	12.142
63	467.134,995 500.804,296	1	467.116,017 500.796,578	20.488

**** Lungimile segmentelor sunt determinate în planul de proiecţie Stereo 70 şi sunt rotunjite la 1 milimetru.**
***** Distanţa dintre puncte este formată din segmente cumulate ce sunt mai mici decât valoarea 1 milimetru.**

Document care conține date cu caracter personal, protejat de prevederile Regulamentului (UE) nr. 679/2016 și Legii 190/2018

DATE DESPRE IMOBILUL NR. 5100

Oficiul de Cadastru şi Publicitate Imobiliară SIBIU
Biroul de Cadastru şi Publicitate Imobiliară Agnita

A. Partea I. Descrierea imobilului

TEREN Extravilan

Adresa: Jud. Sibiu

Nr. Crt	Nr cadastral Nr. topografic	Suprafaţa* (mp)	Observaţii / Referinţe
A1		674	Sector cadastral:34 Teren neimprejmuit;

B. Partea II. Proprietari şi acte

Inscrieri privitoare la dreptul de proprietate şi alte drepturi reale		Referinţe
/		
Act Normativ nr. 7, din 13/03/1996 emis de PARLAMENTUL ROMÂNIEI (lege);		
B1	Inscrierea provizorie, drept de PROPRIETATE, dobandit prin Lege, cota actuala 1/1	A1
	1) **ORAŞUL AGNITA**, CIF:4270716, PROPRIETAR NEIDENTIFICAT	

C. Partea III. SARCINI .

Inscrieri privind dezmembramintele dreptului de proprietate, drepturi reale de garanţie şi sarcini	Referinţe
NU SUNT	

Document care conține date cu caracter personal, protejat de prevederile Regulamentului (UE) nr. 679/2016 și Legii 190/2018

Anexa Nr. 1 La Partea I

Teren

Nr cadastral	Suprafaţa (mp)*	Observaţii / Referinţe
	674	

* Suprafaţa este determinată in planul de proiecţie Stereo 70.

DETALII LINIARE IMOBIL

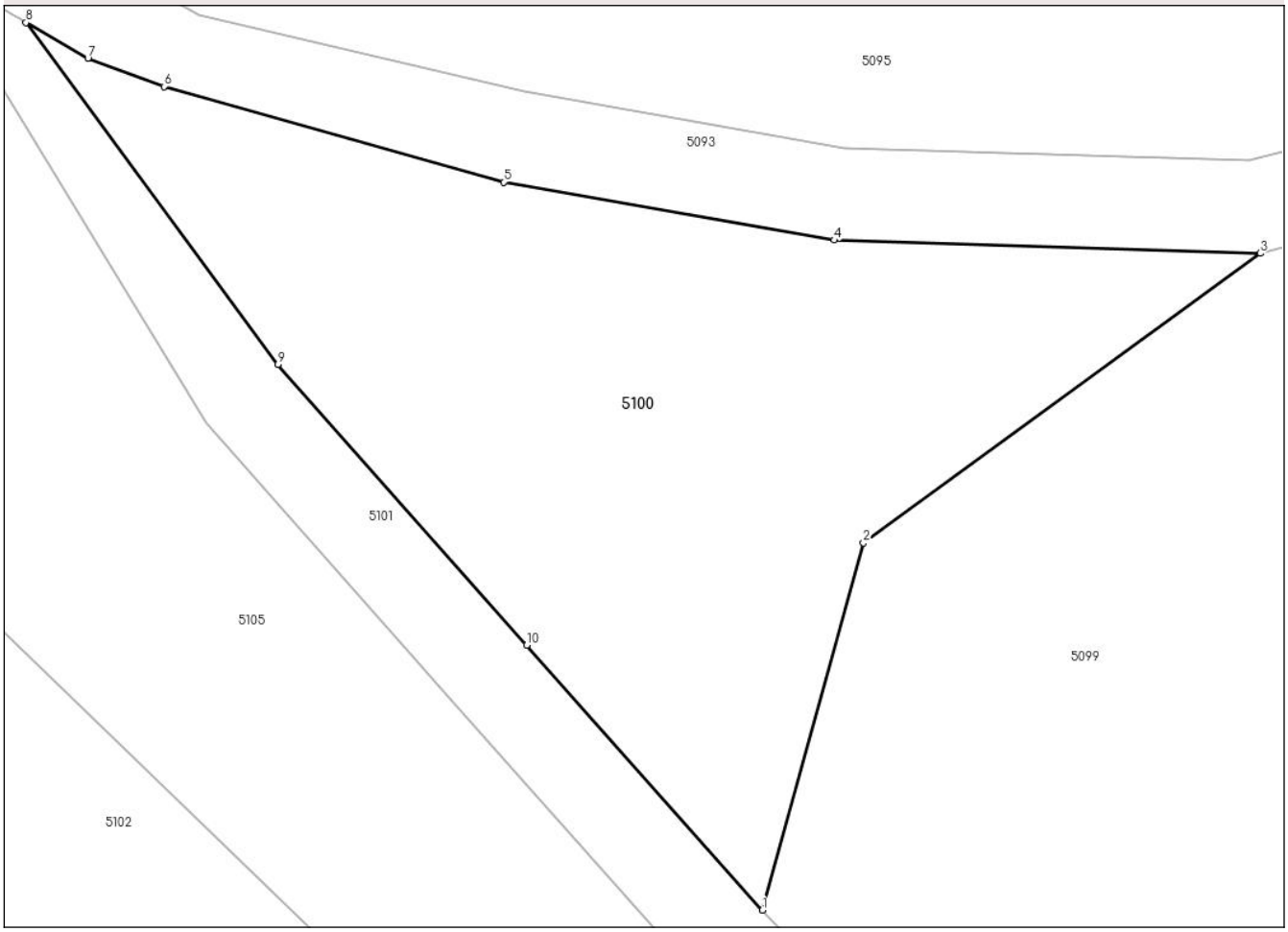

Date referitoare la teren

Crt	Categorie folosință	Intra vilan	Suprafaţa (mp)	Tarla	Parcelă	Nr. topo	Observaţii / Referinţe
1	pasune	NU	674	94	3555	-	

Lungime Segmente
1) Valorile lungimilor segmentelor sunt obţinute din proiecţie în plan.

Punct început	X / Y	Punct sfârşit	X / Y	Lungime segment (** (m)
1	467.074,846 500.762,938	2	467.079,227 500.778,805	16.461
2	467.079,227 500.778,805	3	467.096,386 500.791,326	21.242
3	467.096,386 500.791,326	4	467.077,956 500.791,893	18.439
4	467.077,956 500.791,893	5	467.063,657 500.794,4	14.517
5	467.063,657 500.794,4	6	467.048,97 500.798,53	15.256

Document care conține date cu caracter personal, protejat de prevederile Regulamentului (UE) nr. 679/2016 și Legii 190/2018

Punct început	X / Y	Punct sfârşit	X / Y	Lungime segment (** (m)
6	467.048,97 500.798,53	7	467.045,671 500.799,75	3.517
7	467.045,671 500.799,75	8	467.042,989 500.801,291	3.093
8	467.042,989 500.801,291	9	467.053,893 500.786,525	18.355
9	467.053,893 500.786,525	10	467.064,648 500.774,39	16.215
10	467.064,648 500.774,39	1	467.074,846 500.762,938	15.335

** Lungimile segmentelor sunt determinate în planul de proiecţie Stereo 70 şi sunt rotunjite la 1 milimetru.
*** Distanţa dintre puncte este formată din segmente cumulate ce sunt mai mici decât valoarea 1 milimetru.

Document care conține date cu caracter personal, protejat de prevederile Regulamentului (UE) nr. 679/2016 și Legii 190/2018

DATE DESPRE IMOBILUL NR. 5101

Oficiul de Cadastru şi Publicitate Imobiliară SIBIU
Biroul de Cadastru şi Publicitate Imobiliară Agnita

A. Partea I. Descrierea imobilului

TEREN Extravilan

Adresa: Jud. Sibiu

Nr. Crt	Nr cadastral Nr. topografic	Suprafaţa* (mp)	Observaţii / Referinţe
A1		1.925	Sector cadastral:34 Teren neimprejmuit;

B. Partea II. Proprietari şi acte

Inscrieri privitoare la dreptul de proprietate şi alte drepturi reale		Referinţe
/		
Act Normativ nr. 7, din 13/03/1996 emis de PARLAMENTUL ROMÂNIEI (lege);		
B1	Inscrierea provizorie, drept de PROPRIETATE, dobandit prin Lege, cota actuala 1/1	A1
	1) **ORAŞUL AGNITA**, CIF:4270716, PROPRIETAR NEIDENTIFICAT	

C. Partea III. SARCINI .

Inscrieri privind dezmembramintele dreptului de proprietate, drepturi reale de garanţie şi sarcini	Referinţe
NU SUNT	

Document care conține date cu caracter personal, protejat de prevederile Regulamentului (UE) nr. 679/2016 și Legii 190/2018

Anexa Nr. 1 La Partea I

Teren

Nr cadastral	Suprafaţa (mp)*	Observaţii / Referinţe
	1.925	

* Suprafaţa este determinată in planul de proiecţie Stereo 70.

DETALII LINIARE IMOBIL

Date referitoare la teren

Crt	Categorie folosință	Intra vilan	Suprafaţa (mp)	Tarla	Parcelă	Nr. topo	Observaţii / Referinţe
1	drum	NU	1.925	94	3559	-	

Lungime Segmente

1) Valorile lungimilor segmentelor sunt obţinute din proiecţie în plan.

Punct început	X / Y	Punct sfârşit	X / Y	Lungime segment
1	467.168,49 500.434,808	2	467.161,599 500.453,838	20.239
4	467.160,144 500.472,028	5	467.162,49 500.487,165	15.317
7	467.186,709 500.515,066	8	467.195,821 500.522,097	11.509
10	467.169,575 500.504,657	11	467.165,53 500.501,446	5.165
13	467.159,023 500.486,62	14	467.156,234 500.472,134	14.753
16	467.157,615 500.454,967	17	467.155,074 500.460,66	6.234

Punct început	X / Y	Punct sfârşit	X / Y	Lungime segment
2	467.161,599 500.453,838	3	467.160,491 500.456,898	3.254
5	467.162,49 500.487,165	6	467.166,995 500.499,854	13.465
8	467.195,821 500.522,097	9	467.191,744 500.522,254	4.08
11	467.165,53 500.501,446	12	467.163,664 500.498,471	3.512
14	467.156,234 500.472,134	15	467.156,99 500.459,696	12.46
17	467.155,074 500.460,66	18	467.152,902 500.468,551	8.185

Punct început	X / Y	Punct sfârşit	X / Y	Lungime segment
3	467.160,491 500.456,898	4	467.160,144 500.472,028	15.134
6	467.166,995 500.499,854	7	467.186,709 500.515,066	24.901
9	467.191,744 500.522,254	10	467.169,575 500.504,657	28.304
12	467.163,664 500.498,471	13	467.159,023 500.486,62	12.727
15	467.156,99 500.459,696	16	467.157,615 500.454,967	4.77
18	467.152,902 500.468,551	19	467.150,651 500.472,346	4.411

Document care conține date cu caracter personal, protejat de prevederile Regulamentului (UE) nr. 679/2016 și Legii 190/2018

Punct început	X / Y	Punct sfârşit	X / Y	Lungime segment
19	467.150,651 500.472,346	20	467.151,598 500.483,282	10.978
22	467.158,484 500.506,981	23	467.162,706 500.518,376	12.152
25	467.178,756 500.548,417	26	467.182,842 500.562,154	14.332
28	467.185,525 500.575,167	29	467.187,861 500.586,58	11.65
31	467.187,859 500.589,054	32	467.187,815 500.593,856	4.802
34	467.187,931 500.594,731	35	467.190,518 500.614,209	19.649
37	467.186,78 500.639,927	38	467.180,922 500.649,967	11.624
40	467.170,115 500.671,38	41	467.164,105 500.682,829	12.931
43	467.147,134 500.701,679	44	467.135,37 500.710,891	14.942
46	467.106,805 500.732,064	47	467.094,51 500.742,696	16.255
49	467.064,648 500.774,39	50	467.053,893 500.786,525	16.215
52	467.038,699 500.803,755	53	467.050,781 500.784,005	23.152
55	467.071,916 500.760,213	56	467.091,762 500.739,784	28.481
58	467.117,986 500.718,152	59	467.132,99 500.707,675	18.301
61	467.155,99 500.689,64	62	467.160,599 500.680,9	9.881
64	467.166,618 500.669,434	65	467.170,095 500.663,53	6.851
67	467.183,036 500.638,405	68	467.186,495 500.624,513	14.316
70	467.183,966 500.595,258	71	467.184,878 500.586,969	8.338
73	467.182,586 500.575,77	74	467.180,156 500.563,985	12.033
76	467.175,95 500.549,505	77	467.167,686 500.532,427	18.973
79	467.151,624 500.497,103	80	467.148,626 500.483,742	13.693
82	467.150,116 500.467,367	83	467.152,154 500.459,966	7.676
85	467.158,271 500.446,322	86	467.162,674 500.435,722	11.478
88	467.168,598 500.423,792	89	467.174,42 500.423,504	5.83

Punct început	X / Y	Punct sfârşit	X / Y	Lungime segment
20	467.151,598 500.483,282	21	467.154,507 500.496,25	13.29
23	467.162,706 500.518,376	24	467.170,326 500.530,995	14.741
26	467.182,842 500.562,154	27	467.183,254 500.564,15	2.038
29	467.187,861 500.586,58	30	467.187,881 500.586,679	0.101
32	467.187,815 500.593,856	33	467.187,832 500.593,981	0.126
35	467.190,518 500.614,209	36	467.190,494 500.625,008	10.799
38	467.180,922 500.649,967	39	467.173,635 500.665,403	17.07
41	467.164,105 500.682,829	42	467.159,061 500.692,202	10.644
44	467.135,37 500.710,891	45	467.120,371 500.721,365	18.294
47	467.094,51 500.742,696	48	467.074,846 500.762,938	28.221
50	467.053,893 500.786,525	51	467.042,989 500.801,291	18.355
53	467.050,781 500.784,005	54	467.061,657 500.771,733	16.398
56	467.091,762 500.739,784	57	467.104,257 500.728,979	16.52
59	467.132,99 500.707,675	60	467.144,626 500.698,562	14.78
62	467.160,599 500.680,9	63	467.163,311 500.675,735	5.833
65	467.170,095 500.663,53	66	467.177,379 500.648,102	17.062
68	467.186,495 500.624,513	69	467.186,518 500.614,469	10.044
71	467.184,878 500.586,969	72	467.184,858 500.586,871	0.101
74	467.180,156 500.563,985	75	467.179,93 500.562,886	1.122
77	467.167,686 500.532,427	78	467.159,992 500.519,684	14.886
80	467.148,626 500.483,742	81	467.147,579 500.471,644	12.144
83	467.152,154 500.459,966	84	467.153,371 500.453,897	6.19
86	467.162,674 500.435,722	87	467.165,772 500.429,689	6.783
89	467.174,42 500.423,504	1	467.168,49 500.434,808	12.765

Punct început	X / Y	Punct sfârşit	X / Y	Lungime segment
21	467.154,507 500.496,25	22	467.158,484 500.506,981	11.444
24	467.170,326 500.530,995	25	467.178,756 500.548,417	19.355
27	467.183,254 500.564,15	28	467.185,525 500.575,167	11.248
30	467.187,881 500.586,679	31	467.187,859 500.589,054	2.375
33	467.187,832 500.593,981	34	467.187,931 500.594,731	0.757
36	467.190,494 500.625,008	37	467.186,78 500.639,927	15.374
39	467.173,635 500.665,403	40	467.170,115 500.671,38	6.936
42	467.159,061 500.692,202	43	467.147,134 500.701,679	15.233
45	467.120,371 500.721,365	46	467.106,805 500.732,064	17.277
48	467.074,846 500.762,938	49	467.064,648 500.774,39	15.335
51	467.042,989 500.801,291	52	467.038,699 500.803,755	4.948
54	467.061,657 500.771,733	55	467.071,916 500.760,213	15.426
57	467.104,257 500.728,979	58	467.117,986 500.718,152	17.483
60	467.144,626 500.698,562	61	467.155,99 500.689,64	14.448
63	467.163,311 500.675,735	64	467.166,618 500.669,434	7.117
66	467.177,379 500.648,102	67	467.183,036 500.638,405	11.226
69	467.186,518 500.614,469	70	467.183,966 500.595,258	19.38
72	467.184,858 500.586,871	73	467.182,586 500.575,77	11.33
75	467.179,93 500.562,886	76	467.175,95 500.549,505	13.96
78	467.159,992 500.519,684	79	467.151,624 500.497,103	24.081
81	467.147,579 500.471,644	82	467.150,116 500.467,367	4.973
84	467.153,371 500.453,897	85	467.158,271 500.446,322	9.022
87	467.165,772 500.429,689	88	467.168,598 500.423,792	6.538

**** Lungimile segmentelor sunt determinate în planul de proiecţie Stereo 70 şi sunt rotunjite la 1 milimetru.**
***** Distanţa dintre puncte este formată din segmente cumulate ce sunt mai mici decât valoarea 1 milimetru.**

Document care conține date cu caracter personal, protejat de prevederile Regulamentului (UE) nr. 679/2016 și Legii 190/2018

DATE DESPRE IMOBILUL NR. 5102

Oficiul de Cadastru şi Publicitate Imobiliară SIBIU
Biroul de Cadastru şi Publicitate Imobiliară Agnita

A. Partea I. Descrierea imobilului

TEREN Extravilan

Adresa: Jud. Sibiu

Nr. Crt	Nr cadastral Nr. topografic	Suprafaţa* (mp)	Observaţii / Referinţe
A1		9.200	Sector cadastral:34 Teren neimprejmuit;

Construcţii

Crt	Nr cadastral Nr. topografic	Adresa	Observaţii / Referinţe
A1.1		Jud. Sibiu	Nr. niveluri:1; S. construita la sol:15 mp; S. construita desfasurata:15 mp; casă de locuit

B. Partea II. Proprietari şi acte

Inscrieri privitoare la dreptul de proprietate şi alte drepturi reale		Referinţe
/		
Act Administrativ nr. 682/8, din 08/11/1995 emis de CJPSDPAT (titlu de proprietate);		
B1	Intabulare, drept de PROPRIETATE, dobandit prin Reconstituire, cota actuala 1/1	A1
	1) **ŞUVĂILĂ IOAN** DEFUNCT:Da 2) **SUVĂILĂ EUGEN**, CNP NEIDENTIFICAT 3) **PETRIȘOR MARIA** DEFUNCT:Da 4) **MUNTEAN EUGENIA**, CNP NEIDENTIFICAT	
Act Normativ nr. 7, din 13/03/1996 emis de PARLAMENTUL ROMÂNIEI (lege);		
B2	Intabulare, drept de PROPRIETATE, dobandit prin Lege, cota actuala 1/1	A1.1
	1) **ŞUVĂILĂ IOAN** DEFUNCT:Da 2) **SUVĂILĂ EUGEN**, CNP NEIDENTIFICAT 3) **PETRIȘOR MARIA** DEFUNCT:Da 4) **MUNTEAN EUGENIA**, CNP NEIDENTIFICAT	

C. Partea III. SARCINI .

Inscrieri privind dezmembramintele dreptului de proprietate, drepturi reale de garanţie şi sarcini	Referinţe
NU SUNT	

Document care conține date cu caracter personal, protejat de prevederile Regulamentului (UE) nr. 679/2016 și Legii 190/2018

Anexa Nr. 1 La Partea I

Teren

Nr cadastral	Suprafaţa (mp)*	Observaţii / Referinţe
	9.200	

* Suprafaţa este determinată in planul de proiecţie Stereo 70.

DETALII LINIARE IMOBIL

Date referitoare la teren

Crt	Categorie folosință	Intra vilan	Suprafaţa (mp)	Tarla	Parcelă	Nr. topo	Observaţii / Referinţe
1	arabil	NU	9.185	94	3565	-	
2	curti constructii	NU	15	94	3565	-	

Date referitoare la construcţii

Crt	Număr	Destinaţie construcţie	Supraf. (mp)	Situaţie juridică	Observaţii / Referinţe
A1.1		constructii de locuinte	15	Cu acte	Nr. niveluri:1; S. construita la sol:15 mp; S. construita desfasurata:15 mp; casă de locuit

Lungime Segmente
1) Valorile lungimilor segmentelor sunt obţinute din proiecţie în plan.

Punct început	X / Y	Punct sfârşit	X / Y	Lungime segment (** (m)
1	467.126,924 500.701,537	2	467.093,8 500.725,025	40.606
2	467.093,8 500.725,025	3	467.036,23 500.780,548	79.982
3	467.036,23 500.780,548	4	467.038,089 500.756,794	23.827

Document care conține date cu caracter personal, protejat de prevederile Regulamentului (UE) nr. 679/2016 și Legii 190/2018

Punct început	X / Y	Punct sfârşit	X / Y	Lungime segment (** (m)
4	467.038,089 500.756,794	5	467.043,852 500.736,65	20.952
5	467.043,852 500.736,65	6	467.049,962 500.719,418	18.284
6	467.049,962 500.719,418	7	467.061,511 500.684,222	37.042
7	467.061,511 500.684,222	8	467.068,105 500.663,938	21.329
8	467.068,105 500.663,938	9	467.073,087 500.647,31	17.358
9	467.073,087 500.647,31	10	467.084,081 500.610,85	38.082
10	467.084,081 500.610,85	11	467.089,764 500.601,337	11.081
11	467.089,764 500.601,337	12	467.148,091 500.607,891	58.694
12	467.148,091 500.607,891	1	467.126,924 500.701,537	96.009

** Lungimile segmentelor sunt determinate în planul de proiecţie Stereo 70 şi sunt rotunjite la 1 milimetru.
*** Distanţa dintre puncte este formată din segmente cumulate ce sunt mai mici decât valoarea 1 milimetru.

Document care conține date cu caracter personal, protejat de prevederile Regulamentului (UE) nr. 679/2016 și Legii 190/2018

DATE DESPRE IMOBILUL NR. 5103

Oficiul de Cadastru şi Publicitate Imobiliară SIBIU
Biroul de Cadastru şi Publicitate Imobiliară Agnita

A. Partea I. Descrierea imobilului

TEREN Extravilan

Adresa: Jud. Sibiu

Nr. Crt	Nr cadastral Nr. topografic	Suprafaţa* (mp)	Observaţii / Referinţe
A1		3.178	Sector cadastral:34 Teren neimprejmuit;

Construcţii

Crt	Nr cadastral Nr. topografic	Adresa	Observaţii / Referinţe
A1.1		Jud. Sibiu	Nr. niveluri:1; S. construita la sol:40 mp; S. construita desfasurata:40 mp; casă de locuit

B. Partea II. Proprietari şi acte

Inscrieri privitoare la dreptul de proprietate şi alte drepturi reale		Referinţe
/		
Act Administrativ nr. 682/8, din 08/11/1995 emis de CJPSDPAT (titlu de proprietate);		
B1	Intabulare, drept de PROPRIETATE, dobandit prin Reconstituire, cota actuala 1/1	A1
	1) **ŞUVĂILĂ IOAN** DEFUNCT:Da 2) **SUVĂILĂ EUGEN**, CNP NEIDENTIFICAT 3) **PETRIŞOR MARIA** DEFUNCT:Da 4) **MUNTEAN EUGENIA**, CNP NEIDENTIFICAT	
Act Normativ nr. 7, din 13/03/1996 emis de PARLAMENTUL ROMÂNIEI (lege);		
B2	Intabulare, drept de PROPRIETATE, dobandit prin Lege, cota actuala 1/1	A1.1
	1) **ŞUVĂILĂ IOAN** DEFUNCT:Da 2) **SUVĂILĂ EUGEN**, CNP NEIDENTIFICAT 3) **PETRIŞOR MARIA** DEFUNCT:Da 4) **MUNTEAN EUGENIA**, CNP NEIDENTIFICAT	

C. Partea III. SARCINI .

Inscrieri privind dezmembramintele dreptului de proprietate, drepturi reale de garanţie şi sarcini	Referinţe
NU SUNT	

Document care conține date cu caracter personal, protejat de prevederile Regulamentului (UE) nr. 679/2016 și Legii 190/2018

Anexa Nr. 1 La Partea I

Teren

Nr cadastral	Suprafaţa (mp)*	Observaţii / Referinţe
	3.178	

* Suprafaţa este determinată in planul de proiecţie Stereo 70.

DETALII LINIARE IMOBIL

Date referitoare la teren

Crt	Categorie folosință	Intra vilan	Suprafaţa (mp)	Tarla	Parcelă	Nr. topo	Observaţii / Referinţe
1	faneata	NU	3.178	94	3566/2	-	DIFERENȚA DE SUPRAFAȚĂ SE REGĂSEȘTE LA ID 5104 , AFERENT PARCELEI NR. 3566/1

Date referitoare la construcţii

Crt	Număr	Destinaţie construcţie	Supraf. (mp)	Situaţie juridică	Observaţii / Referinţe
A1.1		constructii de locuinte	40	Cu acte	Nr. niveluri:1; S. construita la sol:40 mp; S. construita desfasurata:40 mp; casă de locuit

Lungime Segmente

1) Valorile lungimilor segmentelor sunt obţinute din proiecţie în plan.

Punct început	X / Y	Punct sfârşit	X / Y	Lungime segment (** (m)
1	467.194,387 500.564,7	2	467.198,976 500.572,896	9.393
3	467.201,921 500.579,846	4	467.202,265 500.585,69	5.854
5	467.206,366 500.590,585	6	467.214,701 500.597,2	10.641

Punct început	X / Y	Punct sfârşit	X / Y	Lungime segment (** (m)
2	467.198,976 500.572,896	3	467.201,921 500.579,846	7.548
4	467.202,265 500.585,69	5	467.206,366 500.590,585	6.386
6	467.214,701 500.597,2	7	467.220,786 500.599,581	6.534

Document care conține date cu caracter personal, protejat de prevederile Regulamentului (UE) nr. 679/2016 și Legii 190/2018

Punct început	X / Y	Punct sfârşit	X / Y	Lungime segment (** (m)
7	467.220,786 500.599,581	8	467.225,416 500.602,888	5.69
9	467.231,405 500.606,345	10	467.233,342 500.607,462	2.236
11	467.238,248 500.610,561	12	467.245,468 500.617,871	10.274
13	467.242,558 500.624,221	14	467.233,033 500.630,835	11.596
15	467.217,158 500.640,625	16	467.200,858 500.653,42	20.722
17	467.189,085 500.664,344	18	467.159,061 500.692,202	40.958
19	467.164,105 500.682,829	20	467.170,115 500.671,38	12.931
21	467.173,635 500.665,403	22	467.180,922 500.649,967	17.07
23	467.186,78 500.639,927	24	467.190,494 500.625,008	15.374
25	467.190,518 500.614,209	26	467.187,931 500.594,731	19.649
27	467.187,832 500.593,981	28	467.187,815 500.593,856	0.126
29	467.187,859 500.589,054	30	467.187,881 500.586,679	2.375
31	467.187,861 500.586,58	32	467.185,525 500.575,167	11.65
33	467.183,254 500.564,15	1	467.194,387 500.564,7	11.147

Punct început	X / Y	Punct sfârşit	X / Y	Lungime segment (** (m)
8	467.225,416 500.602,888	9	467.231,405 500.606,345	6.915
10	467.233,342 500.607,462	11	467.238,248 500.610,561	5.803
12	467.245,468 500.617,871	13	467.242,558 500.624,221	6.985
14	467.233,033 500.630,835	15	467.217,158 500.640,625	18.651
16	467.200,858 500.653,42	17	467.189,085 500.664,344	16.06
18	467.159,061 500.692,202	19	467.164,105 500.682,829	10.644
20	467.170,115 500.671,38	21	467.173,635 500.665,403	6.936
22	467.180,922 500.649,967	23	467.186,78 500.639,927	11.624
24	467.190,494 500.625,008	25	467.190,518 500.614,209	10.799
26	467.187,931 500.594,731	27	467.187,832 500.593,981	0.757
28	467.187,815 500.593,856	29	467.187,859 500.589,054	4.802
30	467.187,881 500.586,679	31	467.187,861 500.586,58	0.101
32	467.185,525 500.575,167	33	467.183,254 500.564,15	11.248

** Lungimile segmentelor sunt determinate în planul de proiecţie Stereo 70 şi sunt rotunjite la 1 milimetru.
*** Distanţa dintre puncte este formată din segmente cumulate ce sunt mai mici decât valoarea 1 milimetru.

Document care conține date cu caracter personal, protejat de prevederile Regulamentului (UE) nr. 679/2016 și Legii 190/2018

DATE DESPRE IMOBILUL NR. 5104

Oficiul de Cadastru şi Publicitate Imobiliară SIBIU
Biroul de Cadastru şi Publicitate Imobiliară Agnita

A. Partea I. Descrierea imobilului

TEREN Extravilan

Adresa: Jud. Sibiu

Nr. Crt	Nr cadastral Nr. topografic	Suprafaţa* (mp)	Observaţii / Referinţe
A1		6.622	Sector cadastral:34 Teren neimprejmuit;

B. Partea II. Proprietari şi acte

Inscrieri privitoare la dreptul de proprietate şi alte drepturi reale		Referinţe
/		
Act Administrativ nr. 682/8, din 08/11/1995 emis de CJPSDPAT (titlu de proprietate);		
B1	Intabulare, drept de PROPRIETATE, dobandit prin Reconstituire, cota actuala 1/1	A1
	1) **ŞUVĂILĂ IOAN** DEFUNCT:Da 2) **SUVĂILĂ EUGEN**, CNP NEIDENTIFICAT 3) **PETRIŞOR MARIA** DEFUNCT:Da 4) **MUNTEAN EUGENIA**, CNP NEIDENTIFICAT	

C. Partea III. SARCINI .

Inscrieri privind dezmembramintele dreptului de proprietate, drepturi reale de garanţie şi sarcini	Referinţe
NU SUNT	

Document care conține date cu caracter personal, protejat de prevederile Regulamentului (UE) nr. 679/2016 și Legii 190/2018

Anexa Nr. 1 La Partea I

Teren

Nr cadastral	Suprafaţa (mp)*	Observaţii / Referinţe
	6.622	

* Suprafaţa este determinată in planul de proiecţie Stereo 70.

DETALII LINIARE IMOBIL

Date referitoare la teren

Crt	Categorie folosință	Intra vilan	Suprafaţa (mp)	Tarla	Parcelă	Nr. topo	Observaţii / Referinţe
1	faneata	NU	6.622	94	3566/1	-	DIFERENȚA DE SUPRAFAȚĂ SE REGĂSEȘTE LA ID 5103 , AFERENT PARCELEI NR. 3566/2

Lungime Segmente

1) Valorile lungimilor segmentelor sunt obţinute din proiecţie în plan.

Punct început	X / Y	Punct sfârşit	X / Y	Lungime segment (** (m)
1	467.177,379 500.648,102	2	467.170,095 500.663,53	17.062
2	467.170,095 500.663,53	3	467.166,618 500.669,434	6.851
3	467.166,618 500.669,434	4	467.163,311 500.675,735	7.117
4	467.163,311 500.675,735	5	467.126,924 500.701,537	44.606
5	467.126,924 500.701,537	6	467.148,091 500.607,891	96.009

Document care conține date cu caracter personal, protejat de prevederile Regulamentului (UE) nr. 679/2016 și Legii 190/2018

Punct început	X / Y	Punct sfârşit	X / Y	Lungime segment (** (m)
6	467.148,091 500.607,891	7	467.089,764 500.601,337	58.694
7	467.089,764 500.601,337	8	467.108,464 500.570,031	36.466
8	467.108,464 500.570,031	9	467.114,172 500.560,475	11.131
9	467.114,172 500.560,475	10	467.180,156 500.563,985	66.077
10	467.180,156 500.563,985	11	467.182,586 500.575,77	12.033
11	467.182,586 500.575,77	12	467.184,858 500.586,871	11.33
12	467.184,858 500.586,871	13	467.184,878 500.586,969	0.101
13	467.184,878 500.586,969	14	467.183,966 500.595,258	8.338
14	467.183,966 500.595,258	15	467.186,518 500.614,469	19.38
15	467.186,518 500.614,469	16	467.186,495 500.624,513	10.044
16	467.186,495 500.624,513	17	467.183,036 500.638,405	14.316
17	467.183,036 500.638,405	1	467.177,379 500.648,102	11.226

** Lungimile segmentelor sunt determinate în planul de proiecţie Stereo 70 şi sunt rotunjite la 1 milimetru.
*** Distanţa dintre puncte este formată din segmente cumulate ce sunt mai mici decât valoarea 1 milimetru.

Document care conține date cu caracter personal, protejat de prevederile Regulamentului (UE) nr. 679/2016 și Legii 190/2018

DATE DESPRE IMOBILUL NR. 5105

Oficiul de Cadastru şi Publicitate Imobiliară SIBIU
Biroul de Cadastru şi Publicitate Imobiliară Agnita

A. Partea I. Descrierea imobilului

TEREN Extravilan

Adresa: Jud. Sibiu

Nr. Crt	Nr cadastral Nr. topografic	Suprafaţa* (mp)	Observaţii / Referinţe
A1		1.600	Sector cadastral:34 Teren neimprejmuit;

B. Partea II. Proprietari şi acte

Inscrieri privitoare la dreptul de proprietate şi alte drepturi reale		Referinţe
/		
Act Administrativ nr. 682/8, din 08/11/1995 emis de CJPSDPAT (titlu de proprietate);		
B1	Intabulare, drept de PROPRIETATE, dobandit prin Reconstituire, cota actuala 1/1	A1
	1) **ŞUVĂILĂ IOAN** DEFUNCT:Da 2) **SUVĂILĂ EUGEN**, CNP NEIDENTIFICAT 3) **PETRIŞOR MARIA** DEFUNCT:Da 4) **MUNTEAN EUGENIA**, CNP NEIDENTIFICAT	

C. Partea III. SARCINI .

Inscrieri privind dezmembramintele dreptului de proprietate, drepturi reale de garanţie şi sarcini	Referinţe
NU SUNT	

Document care conține date cu caracter personal, protejat de prevederile Regulamentului (UE) nr. 679/2016 și Legii 190/2018

Anexa Nr. 1 La Partea I

Teren

Nr cadastral	Suprafaţa (mp)*	Observaţii / Referinţe
	1.600	

* Suprafaţa este determinată in planul de proiecţie Stereo 70.

DETALII LINIARE IMOBIL

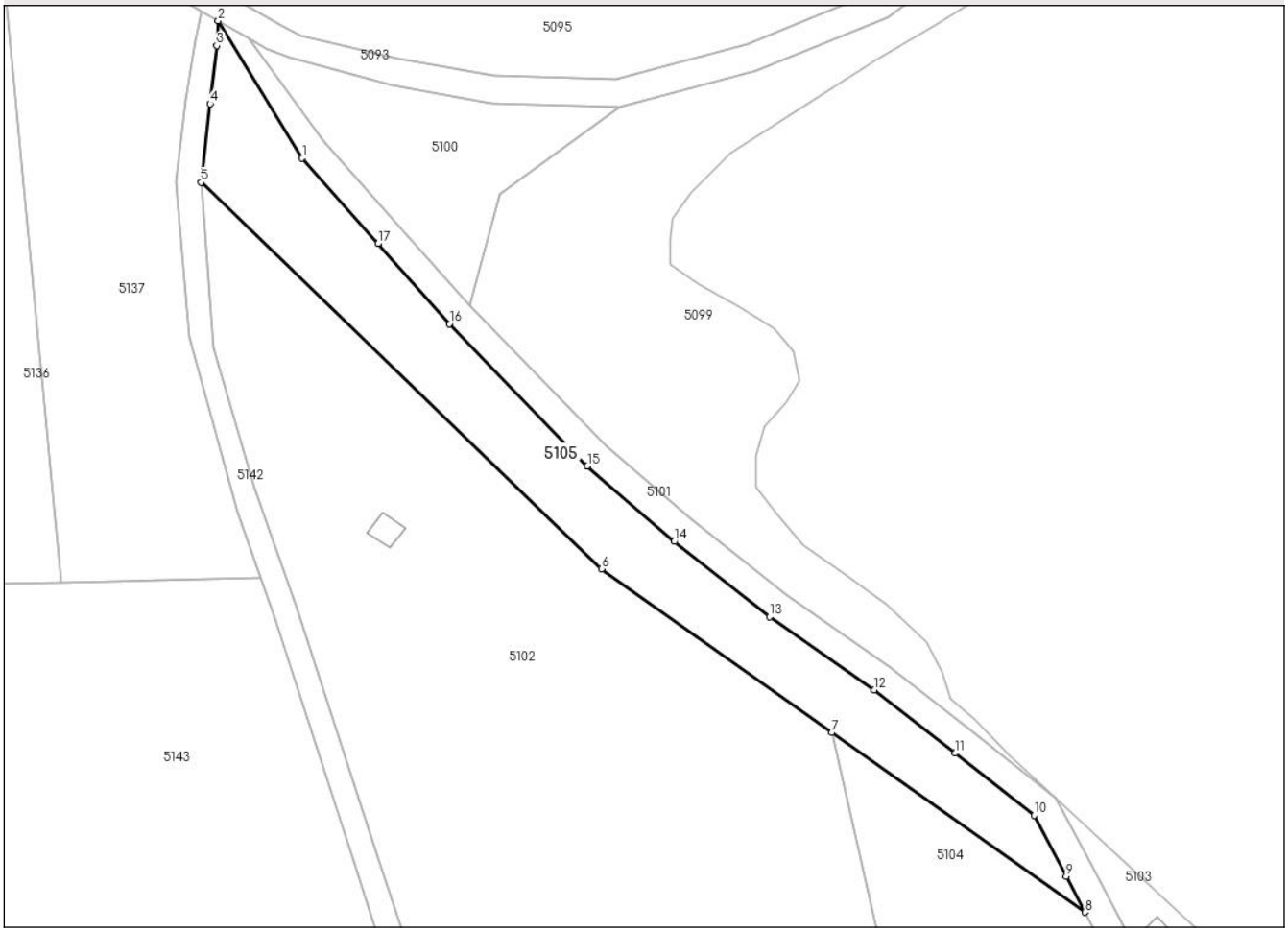

Date referitoare la teren

Crt	Categorie folosință	Intra vilan	Suprafaţa (mp)	Tarla	Parcelă	Nr. topo	Observaţii / Referinţe
1	faneata	NU	1.600	94	3561	-	

Lungime Segmente
1) Valorile lungimilor segmentelor sunt obţinute din proiecţie în plan.

Punct început	X / Y	Punct sfârşit	X / Y	Lungime segment (** (m)
1	467.050,781 500.784,005	2	467.038,699 500.803,755	23.152
2	467.038,699 500.803,755	3	467.038,479 500.800,187	3.575
3	467.038,479 500.800,187	4	467.037,523 500.791,836	8.405
4	467.037,523 500.791,836	5	467.036,23 500.780,548	11.362
5	467.036,23 500.780,548	6	467.093,8 500.725,025	79.982

Document care conține date cu caracter personal, protejat de prevederile Regulamentului (UE) nr. 679/2016 și Legii 190/2018

Punct început	X / Y	Punct sfârşit	X / Y	Lungime segment (** (m)
6	467.093,8 500.725,025	7	467.126,924 500.701,537	40.606
7	467.126,924 500.701,537	8	467.163,311 500.675,735	44.606
8	467.163,311 500.675,735	9	467.160,599 500.680,9	5.833
9	467.160,599 500.680,9	10	467.155,99 500.689,64	9.881
10	467.155,99 500.689,64	11	467.144,626 500.698,562	14.448
11	467.144,626 500.698,562	12	467.132,99 500.707,675	14.78
12	467.132,99 500.707,675	13	467.117,986 500.718,152	18.301
13	467.117,986 500.718,152	14	467.104,257 500.728,979	17.483
14	467.104,257 500.728,979	15	467.091,762 500.739,784	16.52
15	467.091,762 500.739,784	16	467.071,916 500.760,213	28.481
16	467.071,916 500.760,213	17	467.061,657 500.771,733	15.426
17	467.061,657 500.771,733	1	467.050,781 500.784,005	16.398

** Lungimile segmentelor sunt determinate în planul de proiecţie Stereo 70 şi sunt rotunjite la 1 milimetru.
*** Distanţa dintre puncte este formată din segmente cumulate ce sunt mai mici decât valoarea 1 milimetru.

Document care conține date cu caracter personal, protejat de prevederile Regulamentului (UE) nr. 679/2016 și Legii 190/2018

DATE DESPRE IMOBILUL NR. 5106

Oficiul de Cadastru şi Publicitate Imobiliară SIBIU
Biroul de Cadastru şi Publicitate Imobiliară Agnita

A. Partea I. Descrierea imobilului

TEREN Extravilan

Adresa: Jud. Sibiu

Nr. Crt	Nr cadastral Nr. topografic	Suprafaţa* (mp)	Observaţii / Referinţe
A1		676	Sector cadastral:34 Teren neimprejmuit;

B. Partea II. Proprietari şi acte

Inscrieri privitoare la dreptul de proprietate şi alte drepturi reale		Referinţe
/		
Act Administrativ nr. 682/8, din 08/11/1995 emis de CJPSDPAT (titlu de proprietate);		
B1	Intabulare, drept de PROPRIETATE, dobandit prin Reconstituire, cota actuala 1/1	A1
	1) **ŞUVĂILĂ IOAN** DEFUNCT:Da 2) **SUVĂILĂ EUGEN**, CNP NEIDENTIFICAT 3) **PETRIŞOR MARIA** DEFUNCT:Da 4) **MUNTEAN EUGENIA**, CNP NEIDENTIFICAT	

C. Partea III. SARCINI .

Inscrieri privind dezmembramintele dreptului de proprietate, drepturi reale de garanţie şi sarcini	Referinţe
NU SUNT	

Anexa Nr. 1 La Partea I

Teren

Nr cadastral	Suprafaţa (mp)*	Observaţii / Referinţe
	676	

* Suprafaţa este determinată in planul de proiecţie Stereo 70.

DETALII LINIARE IMOBIL

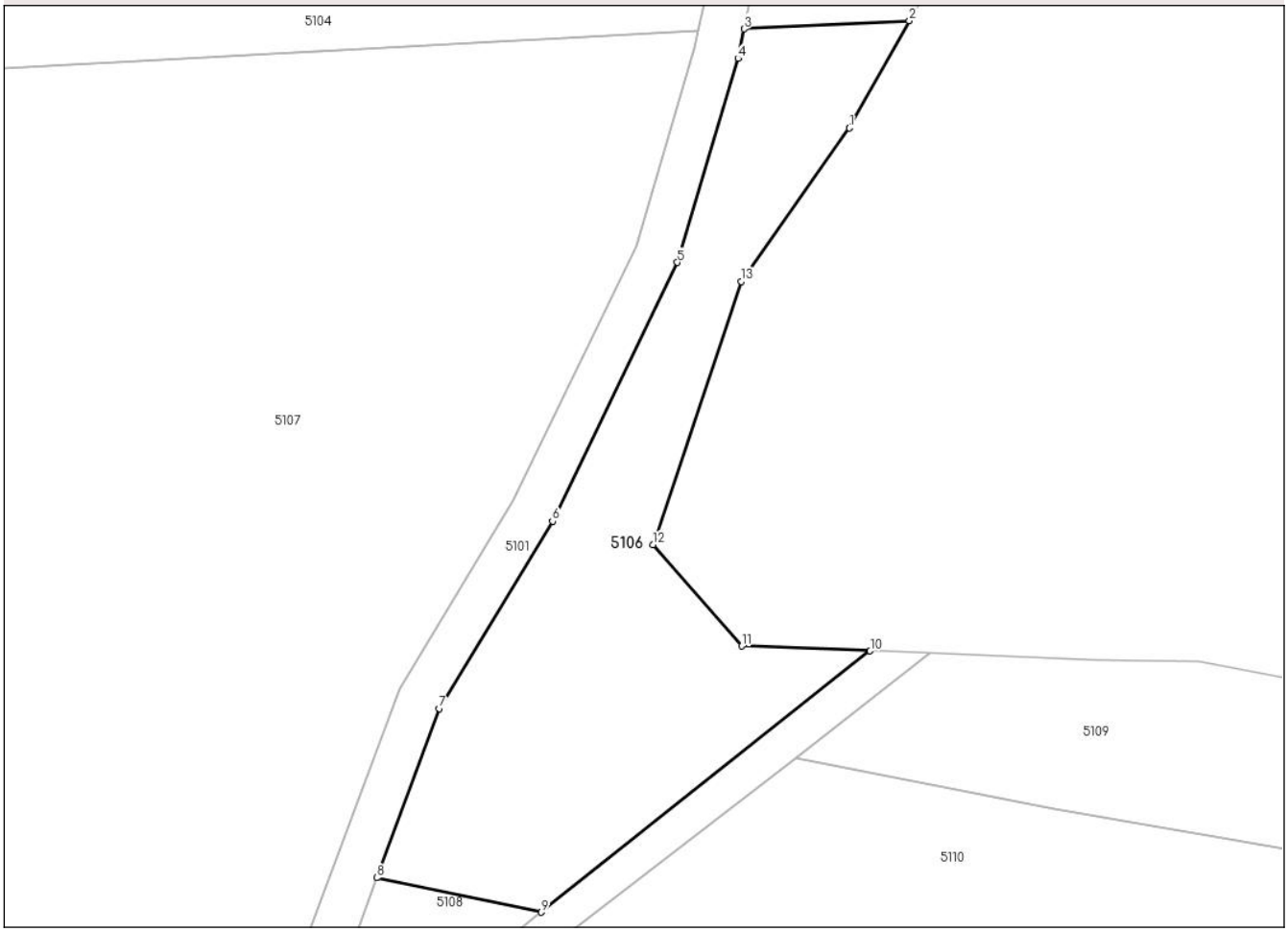

Date referitoare la teren

Crt	Categorie folosință	Intra vilan	Suprafaţa (mp)	Tarla	Parcelă	Nr. topo	Observaţii / Referinţe
1	arabil	NU	676	94	3568/2	-	DIFERENȚA DE SUPRAFAȚĂ SE REGĂSEȘTE LA ID 5107, AFERENT PARCELEI NR. 3568/1

Lungime Segmente

1) Valorile lungimilor segmentelor sunt obţinute din proiecţie în plan.

Punct început	X / Y	Punct sfârşit	X / Y	Lungime segment (** (m)
1	467.190,343 500.557,476	2	467.194,387 500.564,7	8.279
2	467.194,387 500.564,7	3	467.183,254 500.564,15	11.147
3	467.183,254 500.564,15	4	467.182,842 500.562,154	2.038
4	467.182,842 500.562,154	5	467.178,756 500.548,417	14.332
5	467.178,756 500.548,417	6	467.170,326 500.530,995	19.355

Document care conține date cu caracter personal, protejat de prevederile Regulamentului (UE) nr. 679/2016 și Legii 190/2018

Punct început	X / Y	Punct sfârşit	X / Y	Lungime segment (** (m)
6	467.170,326 500.530,995	7	467.162,706 500.518,376	14.741
7	467.162,706 500.518,376	8	467.158,484 500.506,981	12.152
8	467.158,484 500.506,981	9	467.169,575 500.504,657	11.332
9	467.169,575 500.504,657	10	467.191,744 500.522,254	28.304
10	467.191,744 500.522,254	11	467.183,083 500.522,587	8.668
11	467.183,083 500.522,587	12	467.177,1 500.529,42	9.082
12	467.177,1 500.529,42	13	467.183,039 500.547,14	18.689
13	467.183,039 500.547,14	1	467.190,343 500.557,476	12.656

** Lungimile segmentelor sunt determinate în planul de proiecţie Stereo 70 şi sunt rotunjite la 1 milimetru.
*** Distanţa dintre puncte este formată din segmente cumulate ce sunt mai mici decât valoarea 1 milimetru.

Document care conține date cu caracter personal, protejat de prevederile Regulamentului (UE) nr. 679/2016 și Legii 190/2018

DATE DESPRE IMOBILUL NR. 5107

Oficiul de Cadastru şi Publicitate Imobiliară SIBIU
Biroul de Cadastru şi Publicitate Imobiliară Agnita

A. Partea I. Descrierea imobilului

TEREN Extravilan

Adresa: Jud. Sibiu

Nr. Crt	Nr cadastral Nr. topografic	Suprafaţa* (mp)	Observaţii / Referinţe
A1		3.524	Sector cadastral:34 Teren neimprejmuit;

B. Partea II. Proprietari şi acte

Inscrieri privitoare la dreptul de proprietate şi alte drepturi reale		Referinţe
/		
Act Administrativ nr. 682/8, din 08/11/1995 emis de CJPSDPAT (titlu de proprietate);		
B1	Intabulare, drept de PROPRIETATE, dobandit prin Reconstituire, cota actuala 1/1	A1
	1) **ŞUVĂILĂ IOAN** DEFUNCT:Da 2) **SUVĂILĂ EUGEN**, CNP NEIDENTIFICAT 3) **PETRIŞOR MARIA** DEFUNCT:Da 4) **MUNTEAN EUGENIA**, CNP NEIDENTIFICAT	

C. Partea III. SARCINI .

Inscrieri privind dezmembramintele dreptului de proprietate, drepturi reale de garanţie şi sarcini	Referinţe
NU SUNT	

Document care conține date cu caracter personal, protejat de prevederile Regulamentului (UE) nr. 679/2016 și Legii 190/2018

Anexa Nr. 1 La Partea I

Teren

Nr cadastral	Suprafaţa (mp)*	Observaţii / Referinţe
	3.524	

* Suprafaţa este determinată in planul de proiecţie Stereo 70.

DETALII LINIARE IMOBIL

Date referitoare la teren

Crt	Categorie folosință	Intra vilan	Suprafaţa (mp)	Tarla	Parcelă	Nr. topo	Observaţii / Referinţe
1	arabil	NU	3.524	94	3568/1	-	DIFERENȚA DE SUPRAFAȚĂ SE REGĂSEȘTE LA ID 5106, AFERENT PARCELEI NR. 3568/2

Lungime Segmente

1) Valorile lungimilor segmentelor sunt obţinute din proiecţie în plan.

Punct început	X / Y	Punct sfârşit	X / Y	Lungime segment (** (m)
1	467.143,714 500.439,55	2	467.168,598 500.423,792	29.453
2	467.168,598 500.423,792	3	467.165,772 500.429,689	6.538
3	467.165,772 500.429,689	4	467.162,674 500.435,722	6.783
4	467.162,674 500.435,722	5	467.158,271 500.446,322	11.478
5	467.158,271 500.446,322	6	467.153,371 500.453,897	9.022

Document care conține date cu caracter personal, protejat de prevederile Regulamentului (UE) nr. 679/2016 și Legii 190/2018

Punct început	X / Y	Punct sfârşit	X / Y	Lungime segment (** (m)
6	467.153,371 500.453,897	7	467.152,154 500.459,966	6.19
7	467.152,154 500.459,966	8	467.150,116 500.467,367	7.676
8	467.150,116 500.467,367	9	467.147,579 500.471,644	4.973
9	467.147,579 500.471,644	10	467.148,626 500.483,742	12.144
10	467.148,626 500.483,742	11	467.151,624 500.497,103	13.693
11	467.151,624 500.497,103	12	467.159,992 500.519,684	24.081
12	467.159,992 500.519,684	13	467.167,686 500.532,427	14.886
13	467.167,686 500.532,427	14	467.175,95 500.549,505	18.973
14	467.175,95 500.549,505	15	467.179,93 500.562,886	13.96
15	467.179,93 500.562,886	16	467.180,156 500.563,985	1.122
16	467.180,156 500.563,985	17	467.114,172 500.560,475	66.077
17	467.114,172 500.560,475	18	467.124,233 500.543,634	19.617
18	467.124,233 500.543,634	19	467.130,427 500.510,905	33.31
19	467.130,427 500.510,905	20	467.133,236 500.495,818	15.346
20	467.133,236 500.495,818	1	467.143,714 500.439,55	57.235

** Lungimile segmentelor sunt determinate în planul de proiecţie Stereo 70 şi sunt rotunjite la 1 milimetru.
*** Distanţa dintre puncte este formată din segmente cumulate ce sunt mai mici decât valoarea 1 milimetru.

Document care conține date cu caracter personal, protejat de prevederile Regulamentului (UE) nr. 679/2016 și Legii 190/2018

DATE DESPRE IMOBILUL NR. 5108

Oficiul de Cadastru şi Publicitate Imobiliară SIBIU
Biroul de Cadastru şi Publicitate Imobiliară Agnita

A. Partea I. Descrierea imobilului

TEREN Extravilan

Adresa: Jud. Sibiu

Nr. Crt	Nr cadastral Nr. topografic	Suprafaţa* (mp)	Observaţii / Referinţe
A1		298	Sector cadastral:34 Teren neimprejmuit;

B. Partea II. Proprietari şi acte

Inscrieri privitoare la dreptul de proprietate şi alte drepturi reale		Referinţe
/		
Act Normativ nr. 7, din 13/03/1996 emis de PARLAMENTUL ROMÂNIEI (lege);		
B1	Inscrierea provizorie, drept de PROPRIETATE, dobandit prin Lege, cota actuala 1/1	A1
	1) **ORAŞUL AGNITA**, CIF:4270716, PROPRIETAR NEIDENTIFICAT	

C. Partea III. SARCINI .

Inscrieri privind dezmembramintele dreptului de proprietate, drepturi reale de garanţie şi sarcini	Referinţe
NU SUNT	

Document care conține date cu caracter personal, protejat de prevederile Regulamentului (UE) nr. 679/2016 și Legii 190/2018

Anexa Nr. 1 La Partea I

Teren

Nr cadastral	Suprafaţa (mp)*	Observaţii / Referinţe
	298	

* Suprafaţa este determinată in planul de proiecţie Stereo 70.

DETALII LINIARE IMOBIL

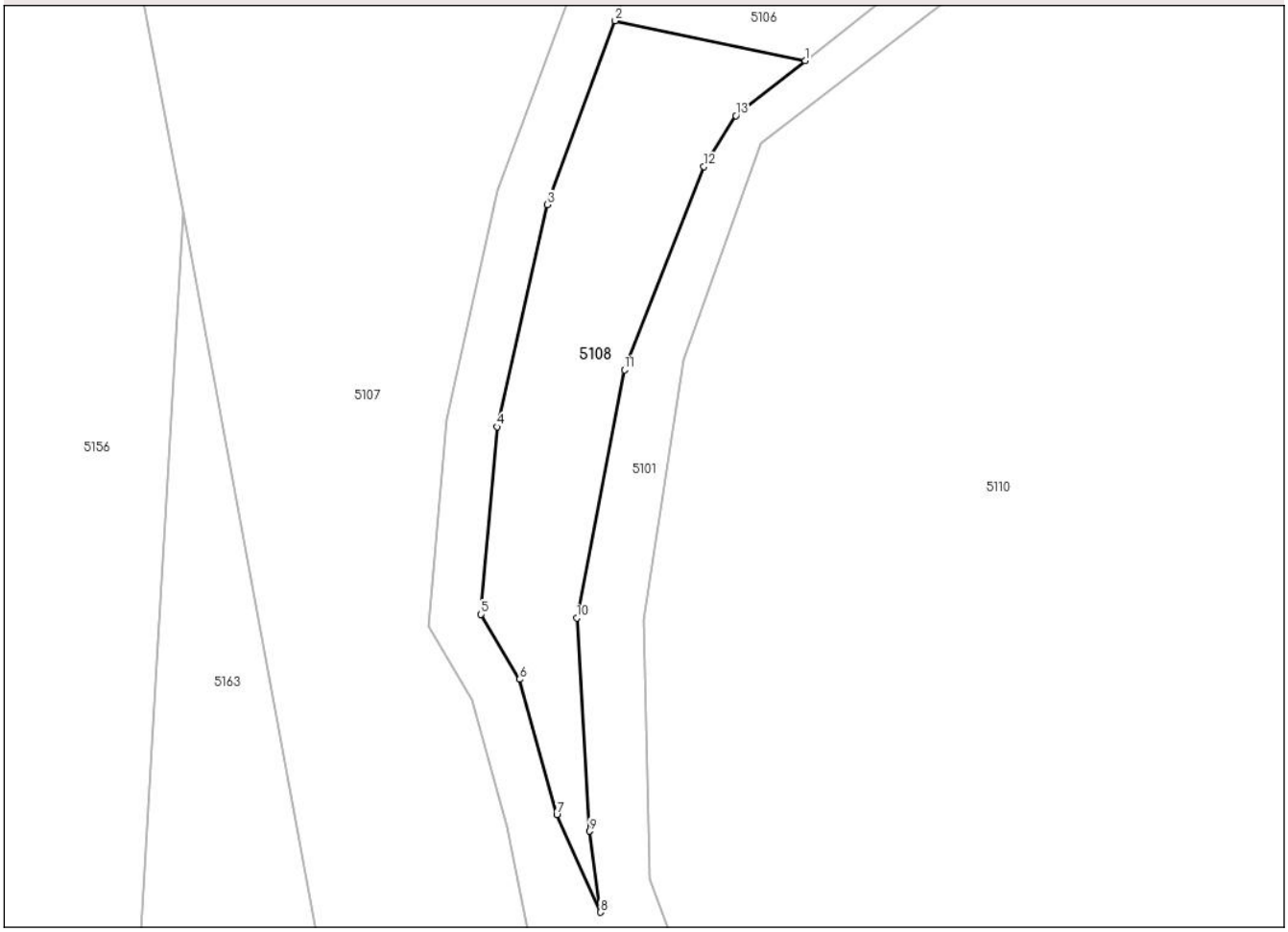

Date referitoare la teren

Crt	Categorie folosință	Intra vilan	Suprafaţa (mp)	Tarla	Parcelă	Nr. topo	Observaţii / Referinţe
1	curti constructii	NU	298	94	3569	-	TALUZ

Lungime Segmente
1) Valorile lungimilor segmentelor sunt obţinute din proiecţie în plan.

Punct început	X / Y	Punct sfârşit	X / Y	Lungime segment (** (m)
1	467.169,575 500.504,657	2	467.158,484 500.506,981	11.332
2	467.158,484 500.506,981	3	467.154,507 500.496,25	11.444
3	467.154,507 500.496,25	4	467.151,598 500.483,282	13.29
4	467.151,598 500.483,282	5	467.150,651 500.472,346	10.978
5	467.150,651 500.472,346	6	467.152,902 500.468,551	4.411

Document care conține date cu caracter personal, protejat de prevederile Regulamentului (UE) nr. 679/2016 și Legii 190/2018

Punct început	X / Y	Punct sfârşit	X / Y	Lungime segment (** (m)
6	467.152,902 500.468,551	7	467.155,074 500.460,66	8.185
7	467.155,074 500.460,66	8	467.157,615 500.454,967	6.234
8	467.157,615 500.454,967	9	467.156,99 500.459,696	4.77
9	467.156,99 500.459,696	10	467.156,234 500.472,134	12.46
10	467.156,234 500.472,134	11	467.159,023 500.486,62	14.753
11	467.159,023 500.486,62	12	467.163,664 500.498,471	12.727
12	467.163,664 500.498,471	13	467.165,53 500.501,446	3.512
13	467.165,53 500.501,446	1	467.169,575 500.504,657	5.165

** Lungimile segmentelor sunt determinate în planul de proiecţie Stereo 70 şi sunt rotunjite la 1 milimetru.
*** Distanţa dintre puncte este formată din segmente cumulate ce sunt mai mici decât valoarea 1 milimetru.

Document care conține date cu caracter personal, protejat de prevederile Regulamentului (UE) nr. 679/2016 și Legii 190/2018

DATE DESPRE IMOBILUL NR. 5109

Oficiul de Cadastru şi Publicitate Imobiliară SIBIU
Biroul de Cadastru şi Publicitate Imobiliară Agnita

A. Partea I. Descrierea imobilului

TEREN Extravilan

Adresa: Jud. Sibiu

Nr. Crt	Nr cadastral Nr. topografic	Suprafaţa* (mp)	Observaţii / Referinţe
A1		6.025	Sector cadastral:34 Teren neimprejmuit;

B. Partea II. Proprietari şi acte

Inscrieri privitoare la dreptul de proprietate şi alte drepturi reale		Referinţe
/		
Act Normativ nr. 7, din 13/03/1996 emis de PARLAMENTUL ROMÂNIEI (lege);		
B1	Inscrierea provizorie, drept de PROPRIETATE, dobandit prin Lege, cota actuala 1/1	A1
	1) **ORAŞUL AGNITA**, CIF:4270716, PROPRIETAR NEIDENTIFICAT	

C. Partea III. SARCINI .

Inscrieri privind dezmembramintele dreptului de proprietate, drepturi reale de garanţie şi sarcini	Referinţe
NU SUNT	

Document care conține date cu caracter personal, protejat de prevederile Regulamentului (UE) nr. 679/2016 și Legii 190/2018

Anexa Nr. 1 La Partea I

Teren

Nr cadastral	Suprafaţa (mp)*	Observaţii / Referinţe
	6.025	

* Suprafaţa este determinată in planul de proiecţie Stereo 70.

DETALII LINIARE IMOBIL

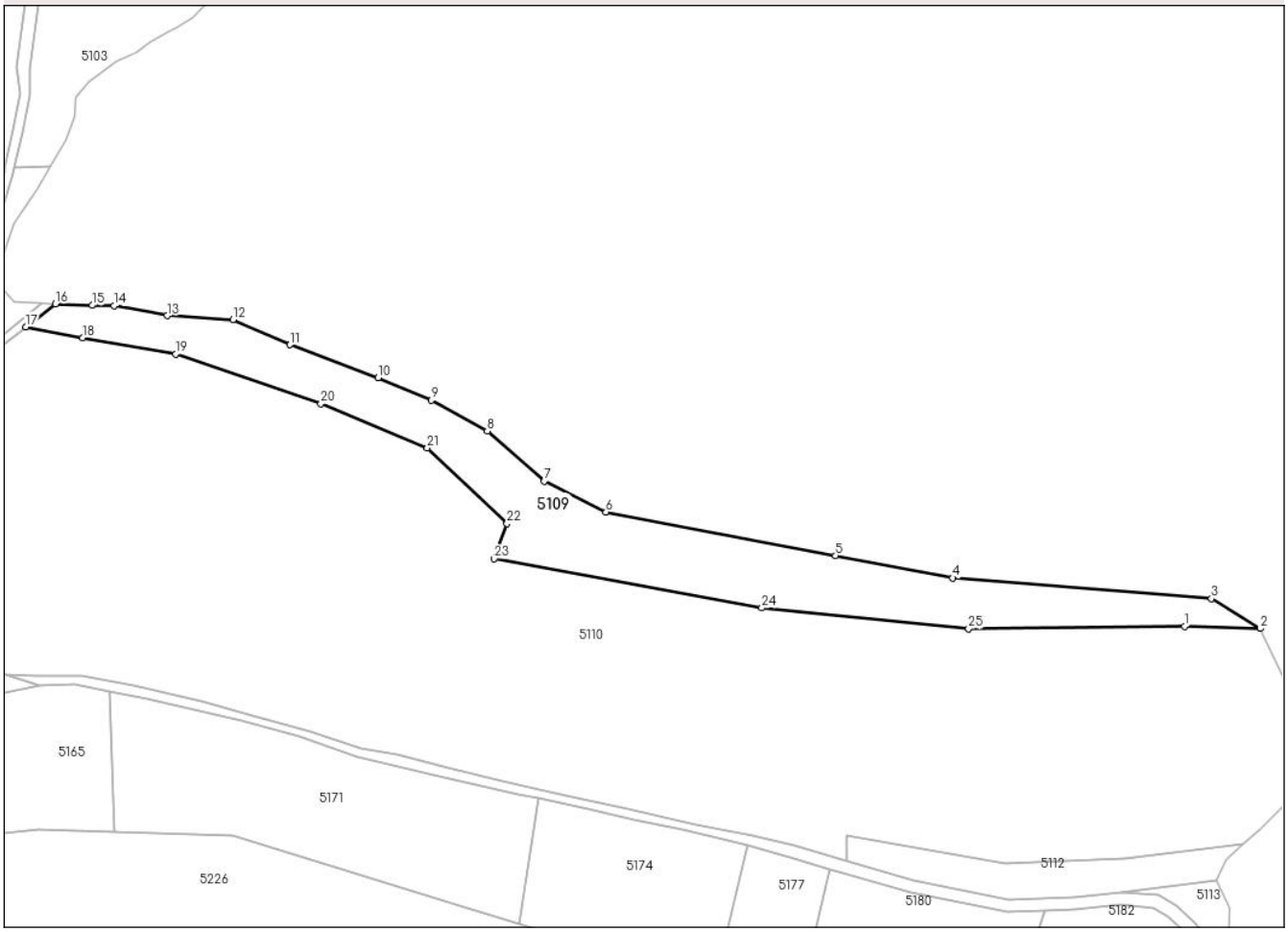

Date referitoare la teren

Crt	Categorie folosință	Intra vilan	Suprafaţa (mp)	Tarla	Parcelă	Nr. topo	Observaţii / Referinţe
1	pasune	NU	6.025	94	3571	-	

Lungime Segmente
1) Valorile lungimilor segmentelor sunt obţinute din proiecţie în plan.

Punct început	X / Y	Punct sfârşit	X / Y	Lungime segment (** (m)
1	467.544,714 500.422,62	2	467.568,093 500.421,921	23.389
3	467.553,011 500.431,182	4	467.473,107 500.437,532	80.156
5	467.436,859 500.444,411	6	467.365,951 500.457,905	72.181
7	467.346,901 500.467,43	8	467.329,258 500.482,872	23.446
9	467.312,036 500.492,383	10	467.295,531 500.499,304	17.897

Punct început	X / Y	Punct sfârşit	X / Y	Lungime segment (** (m)
2	467.568,093 500.421,921	3	467.553,011 500.431,182	17.698
4	467.473,107 500.437,532	5	467.436,859 500.444,411	36.895
6	467.365,951 500.457,905	7	467.346,901 500.467,43	21.299
8	467.329,258 500.482,872	9	467.312,036 500.492,383	19.674
10	467.295,531 500.499,304	11	467.268,319 500.509,498	29.059

Document care conține date cu caracter personal, protejat de prevederile Regulamentului (UE) nr. 679/2016 și Legii 190/2018

Punct început	X / Y	Punct sfârşit	X / Y	Lungime segment (** (m)
11	467.268,319 500.509,498	12	467.250,684 500.517,295	19.282
13	467.230,311 500.518,486	14	467.213,907 500.521,529	16.684
15	467.207,16 500.521,661	16	467.195,821 500.522,097	11.348
17	467.186,709 500.515,066	18	467.204,215 500.511,647	17.836
19	467.232,997 500.506,645	20	467.277,835 500.491,252	47.407
21	467.310,723 500.477,622	22	467.335,362 500.454,289	33.934
23	467.331,383 500.443,44	24	467.414,083 500.428,282	84.078
25	467.477,994 500.421,797	1	467.544,714 500.422,62	66.726

Punct început	X / Y	Punct sfârşit	X / Y	Lungime segment (** (m)
12	467.250,684 500.517,295	13	467.230,311 500.518,486	20.408
14	467.213,907 500.521,529	15	467.207,16 500.521,661	6.748
16	467.195,821 500.522,097	17	467.186,709 500.515,066	11.509
18	467.204,215 500.511,647	19	467.232,997 500.506,645	29.214
20	467.277,835 500.491,252	21	467.310,723 500.477,622	35.6
22	467.335,362 500.454,289	23	467.331,383 500.443,44	11.555
24	467.414,083 500.428,282	25	467.477,994 500.421,797	64.239

** Lungimile segmentelor sunt determinate în planul de proiecţie Stereo 70 şi sunt rotunjite la 1 milimetru.
*** Distanţa dintre puncte este formată din segmente cumulate ce sunt mai mici decât valoarea 1 milimetru.

Document care conține date cu caracter personal, protejat de prevederile Regulamentului (UE) nr. 679/2016 și Legii 190/2018

DATE DESPRE IMOBILUL NR. 5110

Oficiul de Cadastru şi Publicitate Imobiliară SIBIU
Biroul de Cadastru şi Publicitate Imobiliară Agnita

A. Partea I. Descrierea imobilului

TEREN Extravilan

Adresa: Jud. Sibiu

Nr. Crt	Nr cadastral Nr. topografic	Suprafaţa* (mp)	Observaţii / Referinţe
A1	109294	33.800	Sector cadastral:34 Teren neimprejmuit;

B. Partea II. Proprietari şi acte

Inscrieri privitoare la dreptul de proprietate şi alte drepturi reale		Referinţe
7035 / 21/03/2023		
Act Administrativ nr. TP nr. 476/8, din 17/08/1995 emis de CJSDPT SIBIU, documentație cadastrală (act administrativ nr referat de admitere nr. 7035 din 29.03.2023, emis de OCPI Sibiu - Serviciul Cadastru);		
B1	Se deschide cartea funciară nr. 109294 UAT AGNITA pentru imobilul cu nr. cadastral 109294 (parcela nr 3572 - arabil) ca urmare a recepției documentației cadastrale	A1
Act Notarial nr. 26, din 22/02/2022 emis de NP BARBU LENUTA;		
B8	Intabulare, drept de PROPRIETATE, dobandit prin Succesiune, cota actuala 1/8	A1
	1) **RADU IONUȚ**, fiu	
16231 / 13/12/2023		
Act Notarial nr. 2588, din 13/12/2023 emis de NP Radu Vasile Eugen (contract de vanzare-cumparare);		
B9	Intabulare, drept de PROPRIETATE, cumpărare, dobandit prin Conventie, cota actuala 7/8	A1
	1) **TOTH ARTHUR-ANTON**, și soția 2) **TOTH MARIOARA-IONELA**, bun comun	

C. Partea III. SARCINI

Inscrieri privind dezmembramintele dreptului de proprietate, drepturi reale de garanţie şi sarcini		Referinţe
14353 / 20/10/2023		
Act Administrativ nr. soma?ie nr. 797, din 09/10/2023 emis de EX JUD MURESANU RADU ALEX, în dos. exe. nr. 797/20 (hotarare judecatoreasca nr încheiere civilă nr. 437 din 06.07.2021, emis de Judecătoria Agnita, în dosar nr. 801/174/2021, fără cale de atac[NOTARE]);		
C1	Se notează urmărirea silită asupra cotei de 1/8 parte proprietatea debitorului Radu Ionuț de sub B8 pentru suma de 11.536,09 lei (rămasă de achitat) în favoarea creditoarei INVESTCAPITAL LTD	A1

Document care conține date cu caracter personal, protejat de prevederile Regulamentului (UE) nr. 679/2016 și Legii 190/2018

Anexa Nr. 1 La Partea I

Teren

Nr cadastral	Suprafaţa (mp)*	Observaţii / Referinţe
109294	33.800	

* Suprafaţa este determinată in planul de proiecţie Stereo 70.

DETALII LINIARE IMOBIL

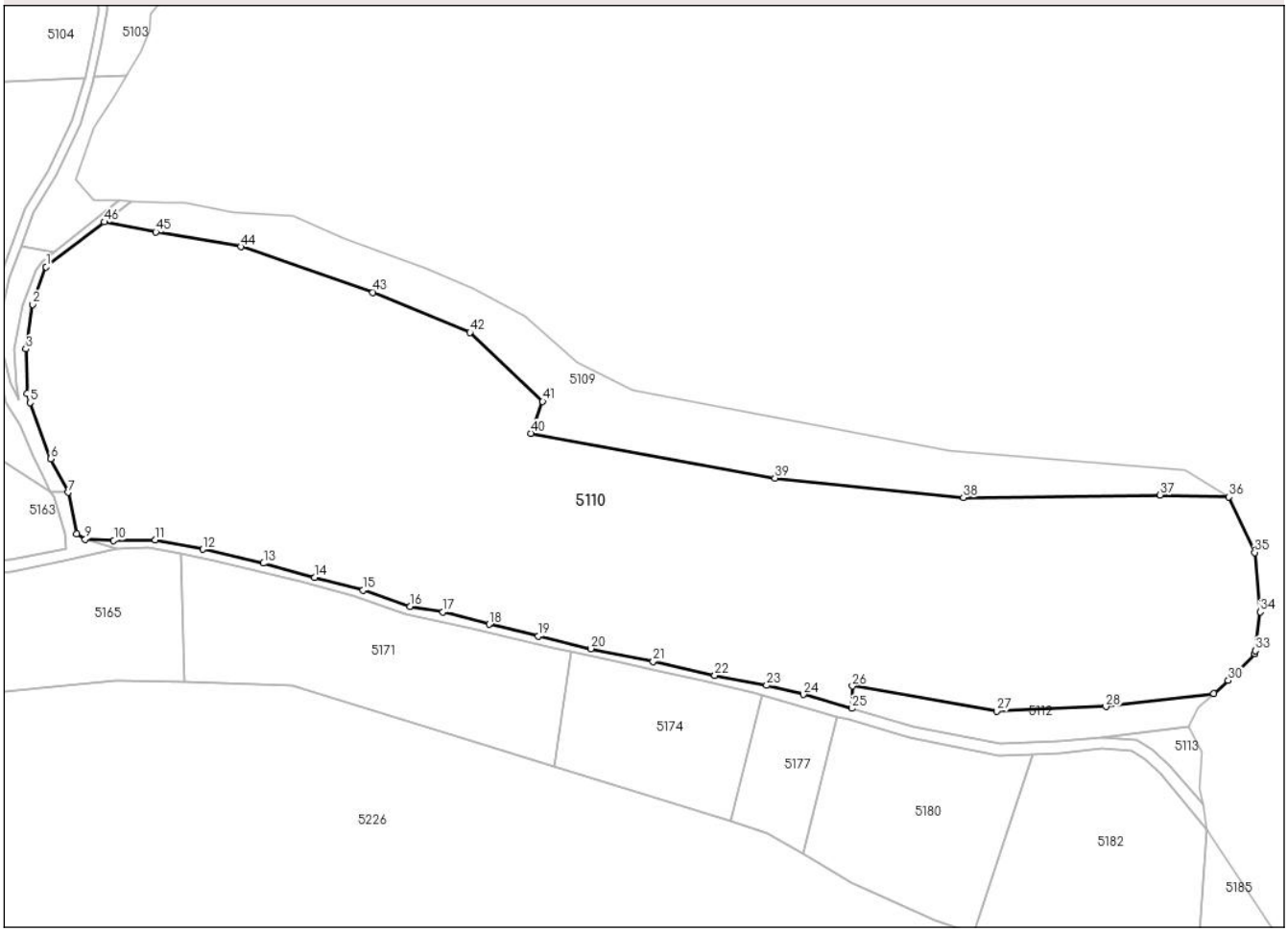

Date referitoare la teren

Crt	Categorie folosință	Intra vilan	Suprafaţa (mp)	Tarla	Parcelă	Nr. topo	Observaţii / Referinţe
1	arabil	NU	33.800	94	3572	-	

Lungime Segmente

1) Valorile lungimilor segmentelor sunt obţinute din proiecţie în plan.

Punct început	X / Y	Punct sfârşit	X / Y	Lungime segment
1	467.166,995 500.499,854	2	467.162,49 500.487,165	13.465
4	467.160,491 500.456,898	5	467.161,599 500.453,838	3.254
7	467.174,42 500.423,504	8	467.177,433 500.409,418	14.405
10	467.189,912 500.407,168	11	467.204,038 500.407,353	14.127
13	467.240,756 500.399,476	14	467.258,087 500.394,702	17.976
16	467.290,357 500.384,864	17	467.301,589 500.382,956	11.393

Punct început	X / Y	Punct sfârşit	X / Y	Lungime segment
2	467.162,49 500.487,165	3	467.160,144 500.472,028	15.317
5	467.161,599 500.453,838	6	467.168,49 500.434,808	20.239
8	467.177,433 500.409,418	9	467.180,316 500.407,621	3.397
11	467.204,038 500.407,353	12	467.220,2 500.404,215	16.465
14	467.258,087 500.394,702	15	467.274,428 500.390,323	16.918
17	467.301,589 500.382,956	18	467.317,242 500.378,814	16.192

Punct început	X / Y	Punct sfârşit	X / Y	Lungime segment
3	467.160,144 500.472,028	4	467.160,491 500.456,898	15.134
6	467.168,49 500.434,808	7	467.174,42 500.423,504	12.765
9	467.180,316 500.407,621	10	467.189,912 500.407,168	9.607
12	467.220,2 500.404,215	13	467.240,756 500.399,476	21.095
15	467.274,428 500.390,323	16	467.290,357 500.384,864	16.838
18	467.317,242 500.378,814	19	467.333,95 500.374,87	17.167

Document care conține date cu caracter personal, protejat de prevederile Regulamentului (UE) nr. 679/2016 și Legii 190/2018

Punct început	X / Y	Punct sfârşit	X / Y	Lungime segment
19	467.333,95 500.374,87	20	467.351,742 500.370,558	18.307
22	467.393,716 500.361,528	23	467.411,281 500.358,094	17.898
25	467.440,271 500.350,301	26	467.440,37 500.357,881	7.58
28	467.526,336 500.350,898	29	467.562,938 500.355,358	36.872
31	467.576,824 500.368,74	32	467.576,848 500.368,925	0.187
34	467.578,676 500.383,028	35	467.576,824 500.403,136	20.193
37	467.544,714 500.422,62	38	467.477,994 500.421,797	66.726
40	467.331,383 500.443,44	41	467.335,362 500.454,289	11.555
43	467.277,835 500.491,252	44	467.232,997 500.506,645	47.407
46	467.186,709 500.515,066	1	467.166,995 500.499,854	24.901

Punct început	X / Y	Punct sfârşit	X / Y	Lungime segment
20	467.351,742 500.370,558	21	467.372,824 500.366,241	21.519
23	467.411,281 500.358,094	24	467.423,772 500.355,048	12.857
26	467.440,37 500.357,881	27	467.489,319 500.349,441	49.671
29	467.562,938 500.355,358	30	467.567,828 500.359,744	6.569
32	467.576,848 500.368,925	33	467.576,976 500.369,909	0.992
35	467.576,824 500.403,136	36	467.568,093 500.421,921	20.715
38	467.477,994 500.421,797	39	467.414,083 500.428,282	64.239
41	467.335,362 500.454,289	42	467.310,723 500.477,622	33.934
44	467.232,997 500.506,645	45	467.204,215 500.511,647	29.214

Punct început	X / Y	Punct sfârşit	X / Y	Lungime segment
21	467.372,824 500.366,241	22	467.393,716 500.361,528	21.417
24	467.423,772 500.355,048	25	467.440,271 500.350,301	17.168
27	467.489,319 500.349,441	28	467.526,336 500.350,898	37.046
30	467.567,828 500.359,744	31	467.576,824 500.368,74	12.722
33	467.576,976 500.369,909	34	467.578,676 500.383,028	13.229
36	467.568,093 500.421,921	37	467.544,714 500.422,62	23.389
39	467.414,083 500.428,282	40	467.331,383 500.443,44	84.078
42	467.310,723 500.477,622	43	467.277,835 500.491,252	35.6
45	467.204,215 500.511,647	46	467.186,709 500.515,066	17.836

** Lungimile segmentelor sunt determinate în planul de proiecţie Stereo 70 şi sunt rotunjite la 1 milimetru.
*** Distanţa dintre puncte este formată din segmente cumulate ce sunt mai mici decât valoarea 1 milimetru.

Document care conține date cu caracter personal, protejat de prevederile Regulamentului (UE) nr. 679/2016 și Legii 190/2018

DATE DESPRE IMOBILUL NR. 5111

Oficiul de Cadastru şi Publicitate Imobiliară SIBIU
Biroul de Cadastru şi Publicitate Imobiliară Agnita

A. Partea I. Descrierea imobilului

TEREN Extravilan

Adresa: Jud. Sibiu

Nr. Crt	Nr cadastral Nr. topografic	Suprafaţa* (mp)	Observaţii / Referinţe
A1		1.307	Sector cadastral:34 Teren neimprejmuit;

B. Partea II. Proprietari şi acte

Inscrieri privitoare la dreptul de proprietate şi alte drepturi reale		Referinţe
/		
Act Normativ nr. 7, din 13/03/1996 emis de PARLAMENTUL ROMÂNIEI (lege);		
B1	Inscrierea provizorie, drept de PROPRIETATE, dobandit prin Lege, cota actuala 1/1	A1
	1) **ORAŞUL AGNITA**, CIF:4270716, PROPRIETAR NEIDENTIFICAT	

C. Partea III. SARCINI .

Inscrieri privind dezmembramintele dreptului de proprietate, drepturi reale de garanţie şi sarcini	Referinţe
NU SUNT	

Document care conține date cu caracter personal, protejat de prevederile Regulamentului (UE) nr. 679/2016 și Legii 190/2018

Anexa Nr. 1 La Partea I

Teren

Nr cadastral	Suprafaţa (mp)*	Observaţii / Referinţe
	1.307	

* Suprafaţa este determinată in planul de proiecţie Stereo 70.

DETALII LINIARE IMOBIL

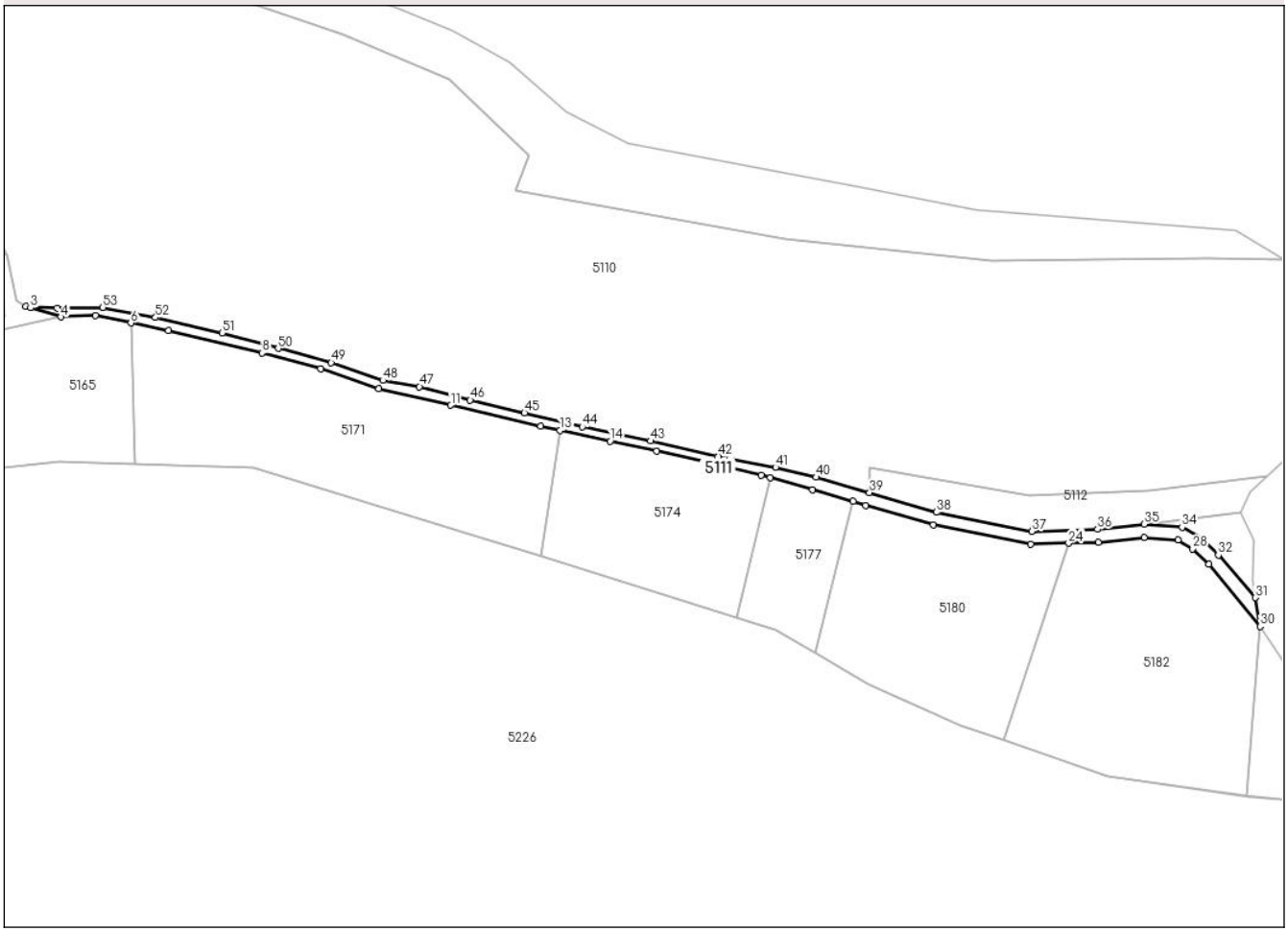

Date referitoare la teren

Crt	Categorie folosință	Intra vilan	Suprafaţa (mp)	Tarla	Parcelă	Nr. topo	Observaţii / Referinţe
1	drum	NU	1.307	94	3367	-	

Lungime Segmente

1) Valorile lungimilor segmentelor sunt obţinute din proiecţie în plan.

Punct început	X / Y	Punct sfârşit	X / Y	Lungime segment
1	467.189,912 500.407,168	2	467.180,316 500.407,621	9.607
4	467.191,098 500.404,411	5	467.201,74 500.404,782	10.649
7	467.224,212 500.400,175	8	467.253,162 500.393,349	29.744
10	467.289,089 500.382,325	11	467.311,254 500.377,219	22.745
13	467.344,943 500.369,53	14	467.360,319 500.366,157	15.742
16	467.389,532 500.359,801	17	467.406,869 500.355,694	17.817

Punct început	X / Y	Punct sfârşit	X / Y	Lungime segment
2	467.180,316 500.407,621	3	467.181,734 500.407,198	1.48
5	467.201,74 500.404,782	6	467.212,67 500.402,541	11.157
8	467.253,162 500.393,349	9	467.271,114 500.388,51	18.593
11	467.311,254 500.377,219	12	467.338,894 500.370,857	28.363
14	467.360,319 500.366,157	15	467.374,62 500.363,042	14.637
17	467.406,869 500.355,694	18	467.409,758 500.354,873	3.003

Punct început	X / Y	Punct sfârşit	X / Y	Lungime segment
3	467.181,734 500.407,198	4	467.191,098 500.404,411	9.77
6	467.212,67 500.402,541	7	467.224,212 500.400,175	11.782
9	467.271,114 500.388,51	10	467.289,089 500.382,325	19.009
12	467.338,894 500.370,857	13	467.344,943 500.369,53	6.192
15	467.374,62 500.363,042	16	467.389,532 500.359,801	15.261
18	467.409,758 500.354,873	19	467.422,672 500.351,202	13.426

Document care conține date cu caracter personal, protejat de prevederile Regulamentului (UE) nr. 679/2016 și Legii 190/2018

Punct început	X / Y	Punct sfârşit	X / Y	Lungime segment
19	467.422,672 500.351,202	20	467.435,213 500.347,594	13.05
22	467.459,939 500.340,405	23	467.489,964 500.334,396	30.621
25	467.510,801 500.335,088	26	467.524,996 500.336,573	14.272
28	467.539,805 500.333,018	29	467.544,868 500.328,286	6.93
31	467.559,134 500.317,988	32	467.547,75 500.331,068	17.34
34	467.536,58 500.339,676	35	467.524,942 500.340,589	11.674
37	467.490,295 500.338,41	38	467.460,892 500.344,294	29.985
40	467.423,772 500.355,048	41	467.411,281 500.358,094	12.857
43	467.372,824 500.366,241	44	467.351,742 500.370,558	21.519
46	467.317,242 500.378,814	47	467.301,589 500.382,956	16.192
49	467.274,428 500.390,323	50	467.258,087 500.394,702	16.918
52	467.220,2 500.404,215	53	467.204,038 500.407,353	16.465

Punct început	X / Y	Punct sfârşit	X / Y	Lungime segment
20	467.435,213 500.347,594	21	467.439,159 500.346,459	4.106
23	467.489,964 500.334,396	24	467.501,672 500.334,785	11.714
26	467.524,996 500.336,573	27	467.535,315 500.335,77	10.35
29	467.544,868 500.328,286	30	467.560,684 500.309,138	24.836
32	467.547,75 500.331,068	33	467.542,241 500.336,217	7.541
35	467.524,942 500.340,589	36	467.510,526 500.339,081	14.495
38	467.460,892 500.344,294	39	467.440,271 500.350,301	21.479
41	467.411,281 500.358,094	42	467.393,716 500.361,528	17.898
44	467.351,742 500.370,558	45	467.333,95 500.374,87	18.307
47	467.301,589 500.382,956	48	467.290,357 500.384,864	11.393
50	467.258,087 500.394,702	51	467.240,756 500.399,476	17.976
53	467.204,038 500.407,353	1	467.189,912 500.407,168	14.127

Punct început	X / Y	Punct sfârşit	X / Y	Lungime segment
21	467.439,159 500.346,459	22	467.459,939 500.340,405	21.644
24	467.501,672 500.334,785	25	467.510,801 500.335,088	9.134
27	467.535,315 500.335,77	28	467.539,805 500.333,018	5.267
30	467.560,684 500.309,138	31	467.559,134 500.317,988	8.986
33	467.542,241 500.336,217	34	467.536,58 500.339,676	6.633
36	467.510,526 500.339,081	37	467.490,295 500.338,41	20.243
39	467.440,271 500.350,301	40	467.423,772 500.355,048	17.168
42	467.393,716 500.361,528	43	467.372,824 500.366,241	21.417
45	467.333,95 500.374,87	46	467.317,242 500.378,814	17.167
48	467.290,357 500.384,864	49	467.274,428 500.390,323	16.838
51	467.240,756 500.399,476	52	467.220,2 500.404,215	21.095

** Lungimile segmentelor sunt determinate în planul de proiecţie Stereo 70 şi sunt rotunjite la 1 milimetru.
*** Distanţa dintre puncte este formată din segmente cumulate ce sunt mai mici decât valoarea 1 milimetru.

Document care conține date cu caracter personal, protejat de prevederile Regulamentului (UE) nr. 679/2016 și Legii 190/2018

DATE DESPRE IMOBILUL NR. 5112

Oficiul de Cadastru şi Publicitate Imobiliară SIBIU
Biroul de Cadastru şi Publicitate Imobiliară Agnita

A. Partea I. Descrierea imobilului

TEREN Extravilan

Adresa: Jud. Sibiu

Nr. Crt	Nr cadastral Nr. topografic	Suprafaţa* (mp)	Observaţii / Referinţe
A1	109295	1.200	Sector cadastral:34 Teren neimprejmuit;

B. Partea II. Proprietari şi acte

Inscrieri privitoare la dreptul de proprietate şi alte drepturi reale		Referinţe
7034 / 21/03/2023		
Act Administrativ nr. TP nr. 476/8, din 17/08/1995 emis de CJSDPT SIBIU, documentație cadastrală (act administrativ nr referat de admitere nr. 7034 din 04.04.2023, emis de OCPI Sibiu - Serviciul Cadastru);		
B1	Se deschide cartea funciară nr. 109295 UAT AGNITA pentru imobilul cu nr. cadastral 109295 (parcela nr. 3573 - fâneață) ca urmare a recepției documentației cadastrale	A1
Act Notarial nr. 26, din 22/02/2022 emis de NP BARBU LENUTA;		
B8	Intabulare, drept de PROPRIETATE, dobandit prin Succesiune, cota actuala 1/8	A1
	1) **RADU IONUȚ**, fiu	
16232 / 13/12/2023		
Act Notarial nr. 2588, din 12/12/2023 emis de NP Radu Vasile Eugen (contract de vanzare-cumparare);		
B9	Intabulare, drept de PROPRIETATE, cumpărare, dobandit prin Conventie, cota actuala 7/8	A1
	1) **TOTH ARTHUR-ANTON**, și soția 2) **TOTH MARIOARA-IONELA**, bun comun	

C. Partea III. SARCINI

Inscrieri privind dezmembramintele dreptului de proprietate, drepturi reale de garanţie şi sarcini		Referinţe
14354 / 20/10/2023		
Act Administrativ nr. soma?ie nr. 797, din 09/10/2023 emis de EX JUD MURESANU RADU ALEX, în dos. exe. nr. 797/20 (hotarare judecatoreasca nr încheiere civilă nr. 437 din 06.07.2021, emis de Judecătoria Agnita, în dosar nr. 801/174/2021, fără cale de atac[NOTARE]);		
C1	Se notează urmărirea silită asupra cotei de 1/8 parte proprietatea debitorului Radu Ionuț de sub B8 pentru suma de 11.536,09 lei (rămasă de achitat) în favoarea creditoarei INVESTCAPITAL LTD	A1

Document care conține date cu caracter personal, protejat de prevederile Regulamentului (UE) nr. 679/2016 și Legii 190/2018

Anexa Nr. 1 La Partea I

Teren

Nr cadastral	Suprafaţa (mp)*	Observaţii / Referinţe
109295	1.200	

* Suprafaţa este determinată in planul de proiecţie Stereo 70.

DETALII LINIARE IMOBIL

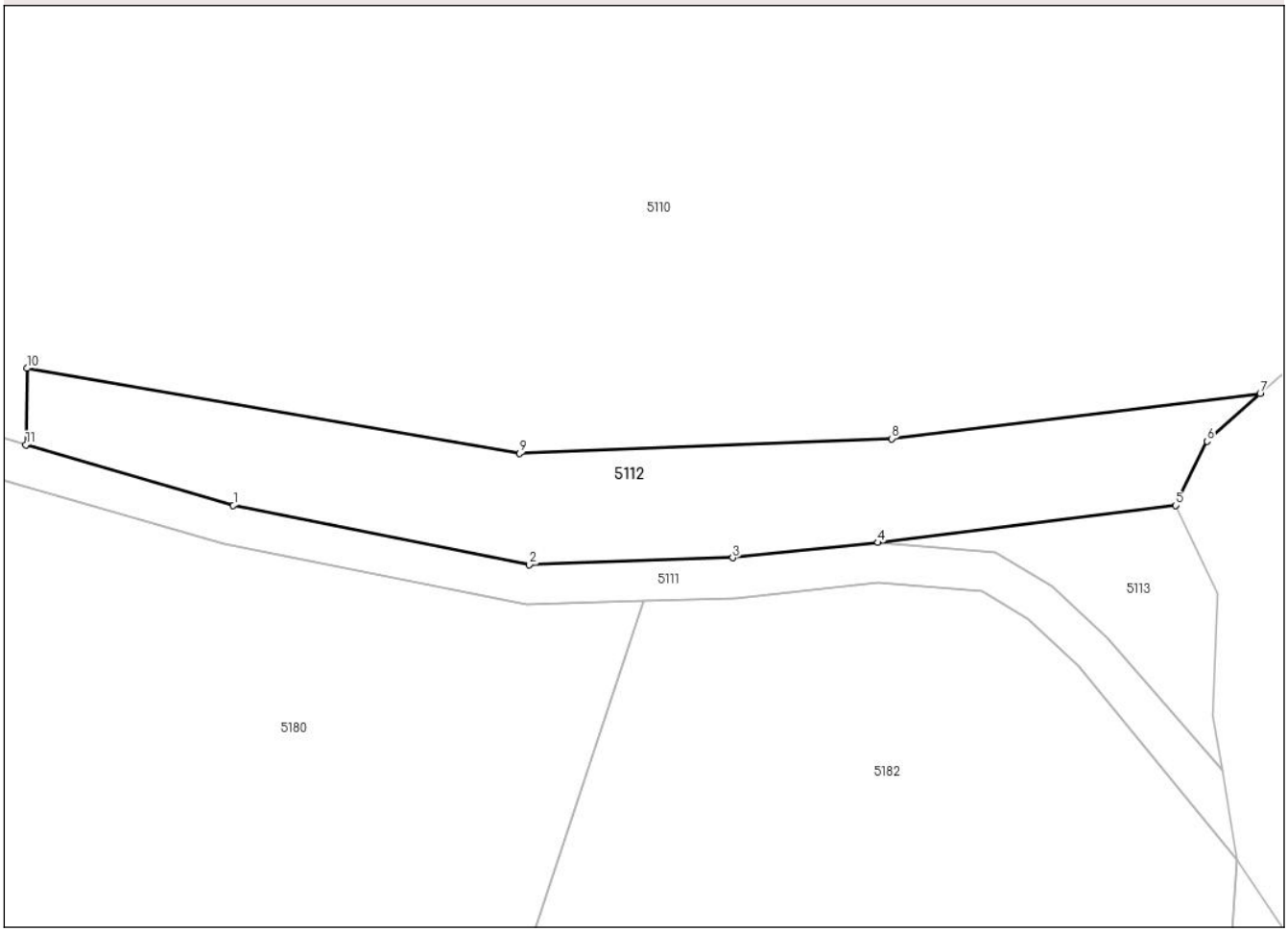

Date referitoare la teren

Crt	Categorie folosință	Intra vilan	Suprafaţa (mp)	Tarla	Parcelă	Nr. topo	Observaţii / Referinţe
1	faneata	NU	1.200	94	3573	-	

Lungime Segmente
1) Valorile lungimilor segmentelor sunt obţinute din proiecţie în plan.

Punct început	X / Y	Punct sfârşit	X / Y	Lungime segment (** (m)
1	467.460,892 500.344,294	2	467.490,295 500.338,41	29.985
2	467.490,295 500.338,41	3	467.510,526 500.339,081	20.243
3	467.510,526 500.339,081	4	467.524,942 500.340,589	14.495
4	467.524,942 500.340,589	5	467.554,502 500.344,291	29.79
5	467.554,502 500.344,291	6	467.557,677 500.350,641	7.1

Document care conține date cu caracter personal, protejat de prevederile Regulamentului (UE) nr. 679/2016 și Legii 190/2018

Punct început	X / Y	Punct sfârşit	X / Y	Lungime segment (** (m)
6	467.557,677 500.350,641	7	467.562,938 500.355,358	7.066
7	467.562,938 500.355,358	8	467.526,336 500.350,898	36.872
8	467.526,336 500.350,898	9	467.489,319 500.349,441	37.046
9	467.489,319 500.349,441	10	467.440,37 500.357,881	49.671
10	467.440,37 500.357,881	11	467.440,271 500.350,301	7.58
11	467.440,271 500.350,301	1	467.460,892 500.344,294	21.479

** Lungimile segmentelor sunt determinate în planul de proiecţie Stereo 70 şi sunt rotunjite la 1 milimetru.
*** Distanţa dintre puncte este formată din segmente cumulate ce sunt mai mici decât valoarea 1 milimetru.

Document care conține date cu caracter personal, protejat de prevederile Regulamentului (UE) nr. 679/2016 și Legii 190/2018

DATE DESPRE IMOBILUL NR. 5113

Oficiul de Cadastru şi Publicitate Imobiliară SIBIU
Biroul de Cadastru şi Publicitate Imobiliară Agnita

A. Partea I. Descrierea imobilului

TEREN Extravilan

Adresa: Jud. Sibiu

Nr. Crt	Nr cadastral Nr. topografic	Suprafaţa* (mp)	Observaţii / Referinţe
A1		281	Sector cadastral:34 Teren neimprejmuit;

B. Partea II. Proprietari şi acte

Inscrieri privitoare la dreptul de proprietate şi alte drepturi reale		Referinţe
/		
Act Normativ nr. 7, din 13/03/1996 emis de PARLAMENTUL ROMÂNIEI (lege);		
B1	Inscrierea provizorie, drept de PROPRIETATE, dobandit prin Lege, cota actuala 1/1	A1
	1) **ORAŞUL AGNITA**, CIF:4270716, PROPRIETAR NEIDENTIFICAT	

C. Partea III. SARCINI .

Inscrieri privind dezmembramintele dreptului de proprietate, drepturi reale de garanţie şi sarcini	Referinţe
NU SUNT	

Document care conține date cu caracter personal, protejat de prevederile Regulamentului (UE) nr. 679/2016 și Legii 190/2018

Anexa Nr. 1 La Partea I

Teren

Nr cadastral	Suprafaţa (mp)*	Observaţii / Referinţe
	281	

* Suprafaţa este determinată in planul de proiecţie Stereo 70.

DETALII LINIARE IMOBIL

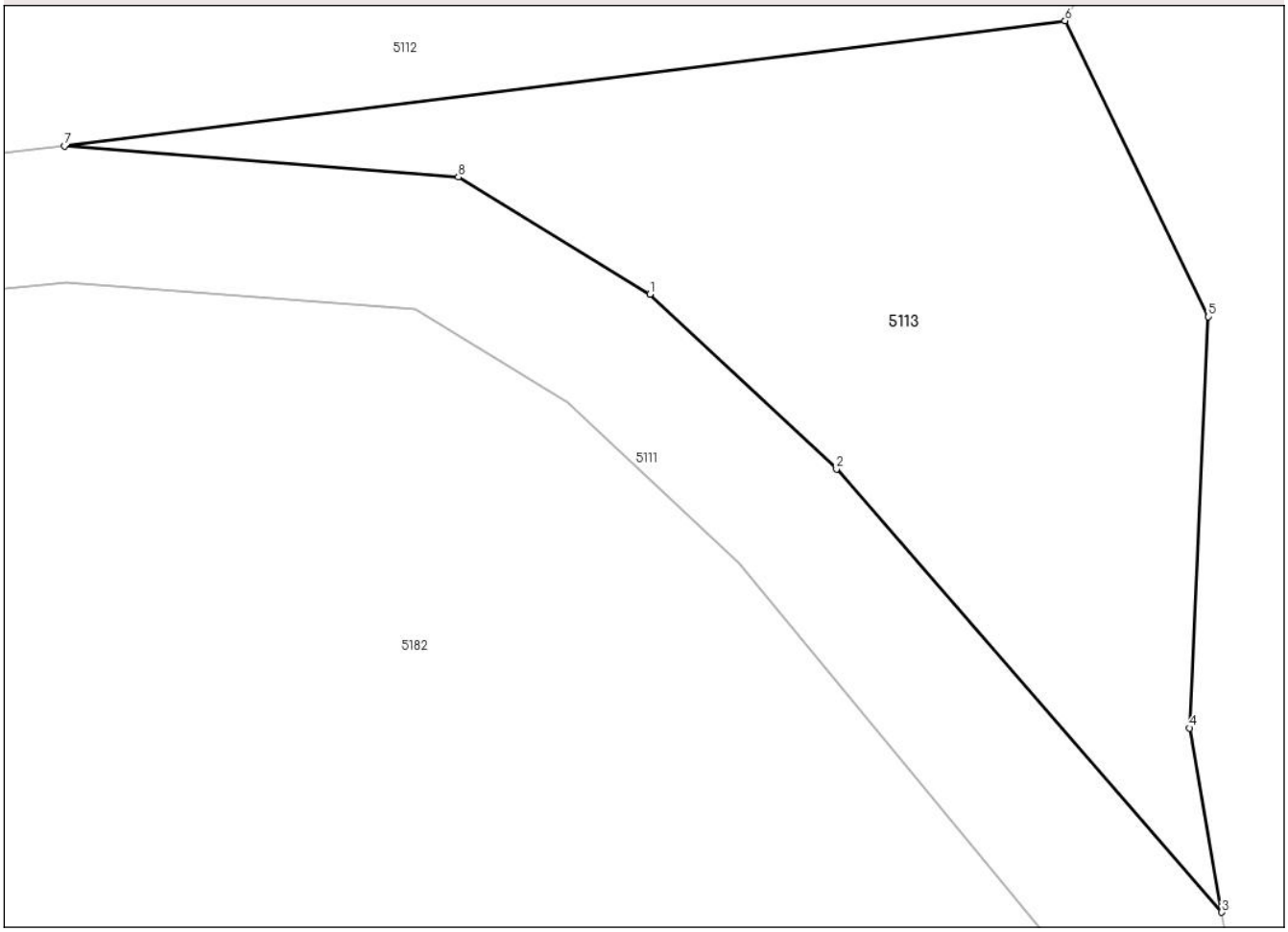

Date referitoare la teren

Crt	Categorie folosință	Intra vilan	Suprafaţa (mp)	Tarla	Parcelă	Nr. topo	Observaţii / Referinţe
1	padure	NU	281	94	3575	-	TUFĂRIȘ

Lungime Segmente
1) Valorile lungimilor segmentelor sunt obţinute din proiecţie în plan.

Punct început	X / Y	Punct sfârşit	X / Y	Lungime segment (** (m)
1	467.542,241 500.336,217	2	467.547,75 500.331,068	7.541
2	467.547,75 500.331,068	3	467.559,134 500.317,988	17.34
3	467.559,134 500.317,988	4	467.558,182 500.323,42	5.515
4	467.558,182 500.323,42	5	467.558,736 500.335,56	12.152
5	467.558,736 500.335,56	6	467.554,502 500.344,291	9.703

Document care conține date cu caracter personal, protejat de prevederile Regulamentului (UE) nr. 679/2016 și Legii 190/2018

Punct început	X / Y	Punct sfârşit	X / Y	Lungime segment (** (m)
6	467.554,502 500.344,291	7	467.524,942 500.340,589	29.79
7	467.524,942 500.340,589	8	467.536,58 500.339,676	11.674
8	467.536,58 500.339,676	1	467.542,241 500.336,217	6.633

** Lungimile segmentelor sunt determinate în planul de proiecţie Stereo 70 şi sunt rotunjite la 1 milimetru.
*** Distanţa dintre puncte este formată din segmente cumulate ce sunt mai mici decât valoarea 1 milimetru.

Document care conține date cu caracter personal, protejat de prevederile Regulamentului (UE) nr. 679/2016 și Legii 190/2018