DATE DESPRE IMOBILUL NR. 4933

Oficiul de Cadastru şi Publicitate Imobiliară SIBIU
Biroul de Cadastru şi Publicitate Imobiliară Agnita

A. Partea I. Descrierea imobilului

TEREN Extravilan

Adresa: Jud. Sibiu

Nr. Crt	Nr cadastral Nr. topografic	Suprafaţa* (mp)	Observaţii / Referinţe
A1		1.117	Sector cadastral:24 Teren neimprejmuit;

B. Partea II. Proprietari şi acte

Inscrieri privitoare la dreptul de proprietate şi alte drepturi reale		Referinţe
/		
Act Normativ nr. 7, din 13/03/1996 emis de PARLAMENTUL ROMÂNIEI (lege);		
B1	Inscrierea provizorie, drept de PROPRIETATE, dobandit prin Lege, cota actuala 1/1	A1
	1) **ORAŞUL AGNITA**, CIF:4270716, PROPRIETAR NEIDENTIFICAT	

C. Partea III. SARCINI .

Inscrieri privind dezmembramintele dreptului de proprietate, drepturi reale de garanţie şi sarcini	Referinţe
NU SUNT	

Document care conține date cu caracter personal, protejat de prevederile Regulamentului (UE) nr. 679/2016 și Legii 190/2018

Anexa Nr. 1 La Partea I

Teren

Nr cadastral	Suprafaţa (mp)*	Observaţii / Referinţe
	1.117	

* Suprafaţa este determinată in planul de proiecţie Stereo 70.

DETALII LINIARE IMOBIL

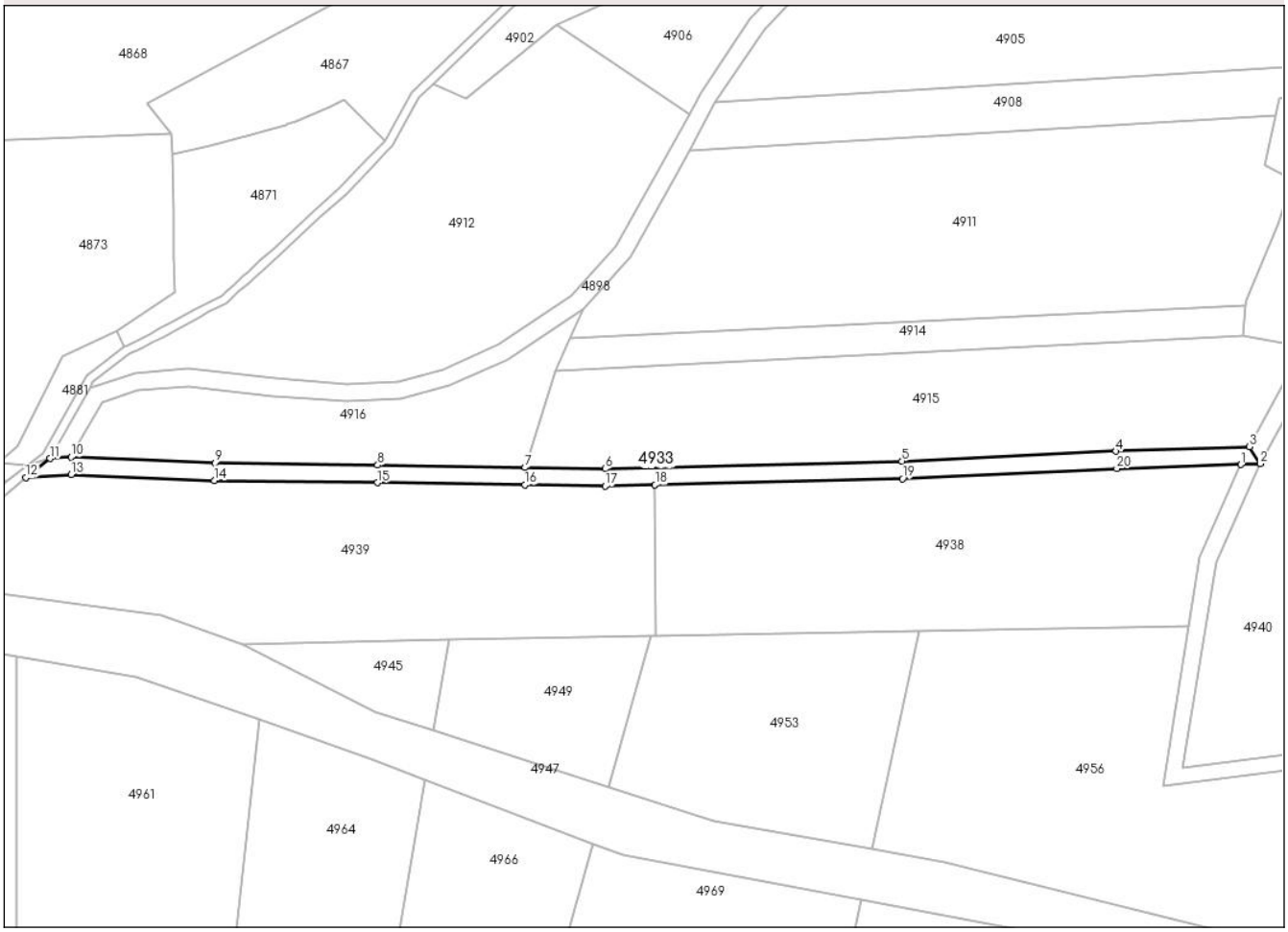

Date referitoare la teren

Crt	Categorie folosință	Intra vilan	Suprafaţa (mp)	Tarla	Parcelă	Nr. topo	Observaţii / Referinţe
1	drum	NU	1.117	12	236	-	

Lungime Segmente
1) Valorile lungimilor segmentelor sunt obţinute din proiecţie în plan.

Punct început	X / Y	Punct sfârşit	X / Y	Lungime segment (** (m)
1	472.838,636 504.496,119	2	472.843,083 504.496,269	4.449
2	472.843,083 504.496,269	3	472.840,654 504.500,19	4.611
3	472.840,654 504.500,19	4	472.810,014 504.499,156	30.658
4	472.810,014 504.499,156	5	472.760,916 504.496,886	49.15
5	472.760,916 504.496,886	6	472.692,842 504.495,146	68.096

Document care conține date cu caracter personal, protejat de prevederile Regulamentului (UE) nr. 679/2016 și Legii 190/2018

Punct început	X / Y	Punct sfârşit	X / Y	Lungime segment (** (m)
6	472.692,842 504.495,146	7	472.674,498 504.495,432	18.347
7	472.674,498 504.495,432	8	472.640,647 504.495,958	33.855
8	472.640,647 504.495,958	9	472.603,312 504.496,44	37.337
9	472.603,312 504.496,44	10	472.570,312 504.497,794	33.028
10	472.570,312 504.497,794	11	472.565,556 504.497,474	4.767
11	472.565,556 504.497,474	12	472.559,972 504.493,089	7.1
12	472.559,972 504.493,089	13	472.570,364 504.493,789	10.416
13	472.570,364 504.493,789	14	472.603,205 504.492,441	32.868
14	472.603,205 504.492,441	15	472.640,59 504.491,958	37.388
15	472.640,59 504.491,958	16	472.674,435 504.491,432	33.85
16	472.674,435 504.491,432	17	472.692,862 504.491,145	18.429
17	472.692,862 504.491,145	18	472.704,277 504.491,437	11.418
18	472.704,277 504.491,437	19	472.761,059 504.492,889	56.801
19	472.761,059 504.492,889	20	472.810,173 504.495,159	49.167
20	472.810,173 504.495,159	1	472.838,636 504.496,119	28.479

** Lungimile segmentelor sunt determinate în planul de proiecţie Stereo 70 şi sunt rotunjite la 1 milimetru.
*** Distanţa dintre puncte este formată din segmente cumulate ce sunt mai mici decât valoarea 1 milimetru.

Document care conține date cu caracter personal, protejat de prevederile Regulamentului (UE) nr. 679/2016 și Legii 190/2018

DATE DESPRE IMOBILUL NR. 4934

Oficiul de Cadastru şi Publicitate Imobiliară SIBIU
Biroul de Cadastru şi Publicitate Imobiliară Agnita

A. Partea I. Descrierea imobilului

TEREN Extravilan

Adresa: Jud. Sibiu

Nr. Crt	Nr cadastral Nr. topografic	Suprafaţa* (mp)	Observaţii / Referinţe
A1		80	Sector cadastral:24 Teren neimprejmuit;

B. Partea II. Proprietari şi acte

Inscrieri privitoare la dreptul de proprietate şi alte drepturi reale		Referinţe
/		
Act Normativ nr. 7, din 13/03/1996 emis de PARLAMENTUL ROMÂNIEI (lege);		
B1	Inscrierea provizorie, drept de PROPRIETATE, dobandit prin Lege, cota actuala 1/1	A1
	1) **ORAŞUL AGNITA**, CIF:4270716, PROPRIETAR NEIDENTIFICAT	

C. Partea III. SARCINI .

Inscrieri privind dezmembramintele dreptului de proprietate, drepturi reale de garanţie şi sarcini	Referinţe
NU SUNT	

Document care conține date cu caracter personal, protejat de prevederile Regulamentului (UE) nr. 679/2016 și Legii 190/2018

Anexa Nr. 1 La Partea I

Teren

Nr cadastral	Suprafaţa (mp)*	Observaţii / Referinţe
	80	

* Suprafaţa este determinată in planul de proiecţie Stereo 70.

DETALII LINIARE IMOBIL

Date referitoare la teren

Crt	Categorie folosință	Intra vilan	Suprafaţa (mp)	Tarla	Parcelă	Nr. topo	Observaţii / Referinţe
1	ape curgatoare	NU	80	12	237	-	PÂRÂU

Lungime Segmente
1) Valorile lungimilor segmentelor sunt obţinute din proiecţie în plan.

Punct început	X / Y	Punct sfârşit	X / Y	Lungime segment (** (m)
1	472.560,362 504.495,868	2	472.555,744 504.492,217	5.886
2	472.555,744 504.492,217	3	472.542,564 504.481,071	17.262
3	472.542,564 504.481,071	4	472.533,633 504.469,215	14.844
4	472.533,633 504.469,215	5	472.535,906 504.468,908	2.294
5	472.535,906 504.468,908	6	472.544,07 504.479,671	13.509

Document care conține date cu caracter personal, protejat de prevederile Regulamentului (UE) nr. 679/2016 și Legii 190/2018

Punct început	X / Y	Punct sfârşit	X / Y	Lungime segment (** (m)
6	472.544,07 504.479,671	7	472.556,408 504.490,159	16.193
7	472.556,408 504.490,159	8	472.559,972 504.493,089	4.614
8	472.559,972 504.493,089	9	472.565,556 504.497,474	7.1
9	472.565,556 504.497,474	1	472.560,362 504.495,868	5.437

** Lungimile segmentelor sunt determinate în planul de proiecţie Stereo 70 şi sunt rotunjite la 1 milimetru.
*** Distanţa dintre puncte este formată din segmente cumulate ce sunt mai mici decât valoarea 1 milimetru.

Document care conține date cu caracter personal, protejat de prevederile Regulamentului (UE) nr. 679/2016 și Legii 190/2018

DATE DESPRE IMOBILUL NR. 4935

Oficiul de Cadastru şi Publicitate Imobiliară SIBIU
Biroul de Cadastru şi Publicitate Imobiliară Agnita

A. Partea I. Descrierea imobilului

TEREN Extravilan

Adresa: Jud. Sibiu

Nr. Crt	Nr cadastral Nr. topografic	Suprafaţa* (mp)	Observaţii / Referinţe
A1		1.302	Sector cadastral:24 Teren neimprejmuit;

B. Partea II. Proprietari şi acte

Inscrieri privitoare la dreptul de proprietate şi alte drepturi reale		Referinţe
/		
Act Normativ nr. 7, din 13/03/1996 emis de PARLAMENTUL ROMÂNIEI (lege);		
B1	Inscrierea provizorie, drept de PROPRIETATE, dobandit prin Lege, cota actuala 1/1	A1
	1) **ORAŞUL AGNITA**, CIF:4270716, PROPRIETAR NEIDENTIFICAT	

C. Partea III. SARCINI .

Inscrieri privind dezmembramintele dreptului de proprietate, drepturi reale de garanţie şi sarcini	Referinţe
NU SUNT	

Document care conține date cu caracter personal, protejat de prevederile Regulamentului (UE) nr. 679/2016 și Legii 190/2018

Anexa Nr. 1 La Partea I

Teren

Nr cadastral	Suprafaţa (mp)*	Observaţii / Referinţe
	1.302	

* Suprafaţa este determinată in planul de proiecţie Stereo 70.

DETALII LINIARE IMOBIL

Date referitoare la teren

Crt	Categorie folosință	Intra vilan	Suprafaţa (mp)	Tarla	Parcelă	Nr. topo	Observaţii / Referinţe
1	drum	NU	1.302	12	239	-	

Lungime Segmente

1) Valorile lungimilor segmentelor sunt obţinute din proiecţie în plan.

Punct început	X / Y	Punct sfârşit	X / Y	Lungime segment (** (m)
1	472.430,846 504.485,443	2	472.453,8 504.484,193	22.988
3	472.462,881 504.484,874	4	472.470,36 504.485,435	7.501
5	472.488,787 504.487,472	6	472.509,763 504.489,128	21.042
7	472.520,386 504.490,633	8	472.553,598 504.492,385	33.258
9	472.555,744 504.492,217	10	472.560,362 504.495,868	5.886

Punct început	X / Y	Punct sfârşit	X / Y	Lungime segment (** (m)
2	472.453,8 504.484,193	3	472.462,881 504.484,874	9.106
4	472.470,36 504.485,435	5	472.488,787 504.487,472	18.538
6	472.509,763 504.489,128	7	472.520,386 504.490,633	10.729
8	472.553,598 504.492,385	9	472.555,744 504.492,217	2.152
10	472.560,362 504.495,868	11	472.553,649 504.496,394	6.733

Document care conține date cu caracter personal, protejat de prevederile Regulamentului (UE) nr. 679/2016 și Legii 190/2018

Punct început	X / Y	Punct sfârşit	X / Y	Lungime segment (** (m)
11	472.553,649 504.496,394	12	472.520,0 504.494,618	33.696
13	472.509,325 504.493,106	14	472.488,409 504.491,455	20.981
15	472.469,991 504.489,419	16	472.453,759 504.488,202	16.278
17	472.430,706 504.489,457	18	472.407,226 504.486,531	23.661
19	472.362,624 504.481,894	20	472.322,216 504.478,361	40.562
21	472.260,368 504.474,362	22	472.242,945 504.473,327	17.454
23	472.235,402 504.471,874	24	472.234,222 504.471,647	1.201
25	472.232,706 504.471,355	26	472.234,979 504.467,719	4.288
27	472.243,444 504.469,349	28	472.260,616 504.470,369	17.202
29	472.285,806 504.471,998	30	472.322,52 504.474,372	36.79
31	472.341,102 504.475,997	32	472.363,005 504.477,912	21.987
33	472.377,926 504.479,463	34	472.406,221 504.482,405	28.448
35	472.407,681 504.482,557	1	472.430,846 504.485,443	23.344

Punct început	X / Y	Punct sfârşit	X / Y	Lungime segment (** (m)
12	472.520,0 504.494,618	13	472.509,325 504.493,106	10.781
14	472.488,409 504.491,455	15	472.469,991 504.489,419	18.531
16	472.453,759 504.488,202	17	472.430,706 504.489,457	23.087
18	472.407,226 504.486,531	19	472.362,624 504.481,894	44.843
20	472.322,216 504.478,361	21	472.260,368 504.474,362	61.978
22	472.242,945 504.473,327	23	472.235,402 504.471,874	7.681
24	472.234,222 504.471,647	25	472.232,706 504.471,355	1.545
26	472.234,979 504.467,719	27	472.243,444 504.469,349	8.62
28	472.260,616 504.470,369	29	472.285,806 504.471,998	25.243
30	472.322,52 504.474,372	31	472.341,102 504.475,997	18.653
32	472.363,005 504.477,912	33	472.377,926 504.479,463	15.002
34	472.406,221 504.482,405	35	472.407,681 504.482,557	1.467

** Lungimile segmentelor sunt determinate în planul de proiecţie Stereo 70 şi sunt rotunjite la 1 milimetru.
*** Distanţa dintre puncte este formată din segmente cumulate ce sunt mai mici decât valoarea 1 milimetru.

Document care conține date cu caracter personal, protejat de prevederile Regulamentului (UE) nr. 679/2016 și Legii 190/2018

DATE DESPRE IMOBILUL NR. 4936

Oficiul de Cadastru şi Publicitate Imobiliară SIBIU
Biroul de Cadastru şi Publicitate Imobiliară Agnita

A. Partea I. Descrierea imobilului

TEREN Extravilan

Adresa: Jud. Sibiu

Nr. Crt	Nr cadastral Nr. topografic	Suprafaţa* (mp)	Observaţii / Referinţe
A1		1.784	Sector cadastral:24 Teren neimprejmuit;

B. Partea II. Proprietari şi acte

Inscrieri privitoare la dreptul de proprietate şi alte drepturi reale		Referinţe
/		
Act Administrativ nr. 224/8, din 16/05/1994 emis de CJPSDPAT (titlu de proprietate);		
B1	Intabulare, drept de PROPRIETATE, dobandit prin Reconstituire, cota actuala 1/1	A1
	1) **MUNTEAN IOAN**, CNP NEIDENTIFICAT 2) **MUNTEAN VICTORIA**, CNP NEIDENTIFICAT 3) **MORAR AURELIA**, CNP NEIDENTIFICAT 4) **MUNTEAN MIRCEA**, CNP NEIDENTIFICAT 5) **BARBU OLIMPIA**, CNP NEIDENTIFICAT 6) **POMERAN ELVIRA**, CNP NEIDENTIFICAT	

C. Partea III. SARCINI .

Inscrieri privind dezmembramintele dreptului de proprietate, drepturi reale de garanţie şi sarcini	Referinţe
NU SUNT	

Document care conține date cu caracter personal, protejat de prevederile Regulamentului (UE) nr. 679/2016 și Legii 190/2018

Anexa Nr. 1 La Partea I

Teren

Nr cadastral	Suprafaţa (mp)*	Observaţii / Referinţe
	1.784	

* Suprafaţa este determinată in planul de proiecţie Stereo 70.

DETALII LINIARE IMOBIL

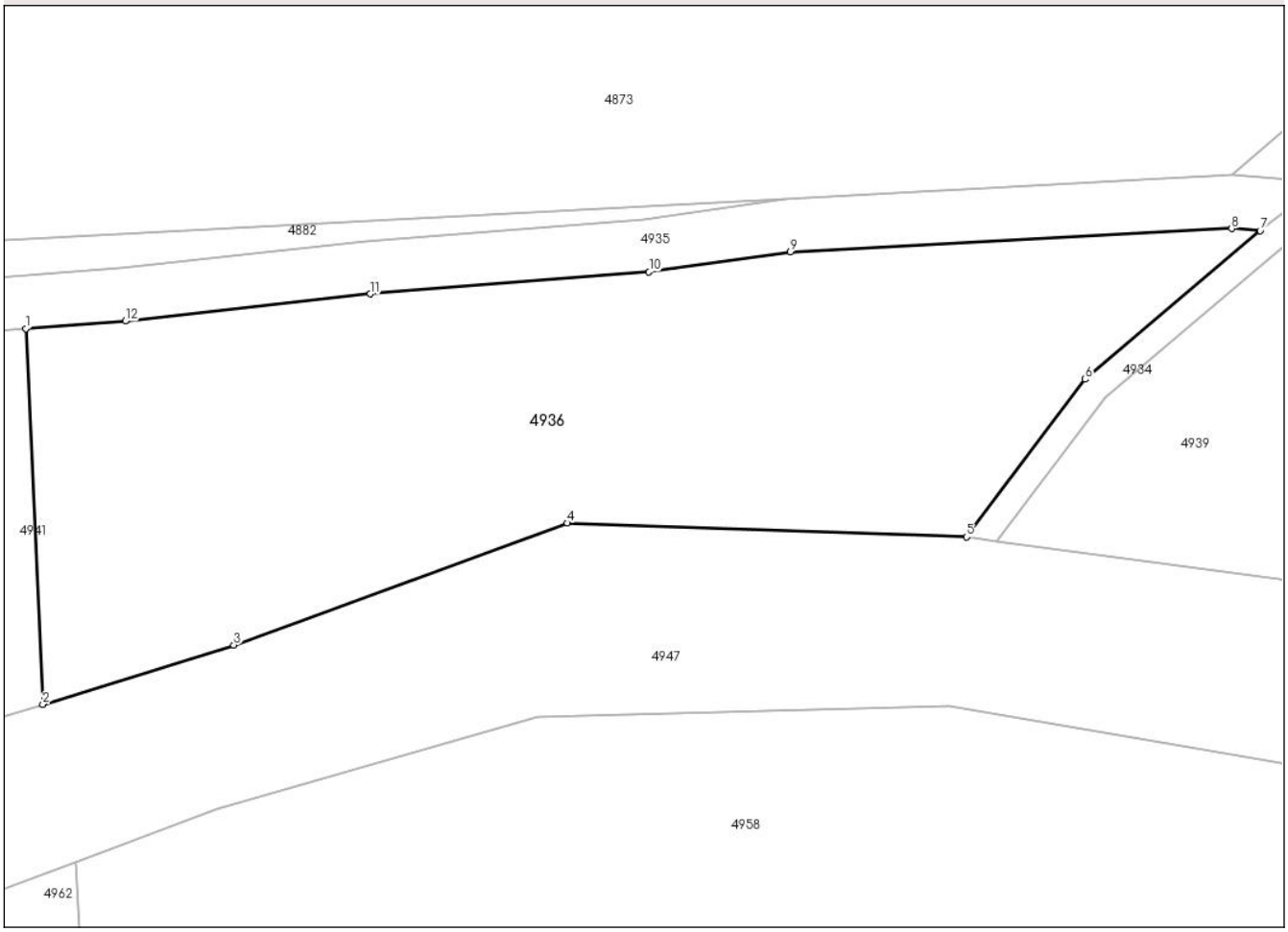

Date referitoare la teren

Crt	Categorie folosință	Intra vilan	Suprafaţa (mp)	Tarla	Parcelă	Nr. topo	Observaţii / Referinţe
1	arabil	NU	1.784	12	246/2/1	-	DIFERENȚA DE SUPRAFAȚĂ SE REGĂSEȘTE LA ID 4939 , AFERENT PARCELEI NR.246/2/2

Lungime Segmente
1) Valorile lungimilor segmentelor sunt obţinute din proiecţie în plan.

Punct început	X / Y	Punct sfârşit	X / Y	Lungime segment (** (m)
1	472.462,881 504.484,874	2	472.464,155 504.456,64	28.263
2	472.464,155 504.456,64	3	472.478,52 504.461,089	15.038
3	472.478,52 504.461,089	4	472.503,608 504.470,256	26.71
4	472.503,608 504.470,256	5	472.533,633 504.469,215	30.043
5	472.533,633 504.469,215	6	472.542,564 504.481,071	14.844

Document care conține date cu caracter personal, protejat de prevederile Regulamentului (UE) nr. 679/2016 și Legii 190/2018

Punct început	X / Y	Punct sfârşit	X / Y	Lungime segment (** (m)
6	472.542,564 504.481,071	7	472.555,744 504.492,217	17.262
7	472.555,744 504.492,217	8	472.553,598 504.492,385	2.152
8	472.553,598 504.492,385	9	472.520,386 504.490,633	33.258
9	472.520,386 504.490,633	10	472.509,763 504.489,128	10.729
10	472.509,763 504.489,128	11	472.488,787 504.487,472	21.042
11	472.488,787 504.487,472	12	472.470,36 504.485,435	18.538
12	472.470,36 504.485,435	1	472.462,881 504.484,874	7.501

** Lungimile segmentelor sunt determinate în planul de proiecţie Stereo 70 şi sunt rotunjite la 1 milimetru.
*** Distanţa dintre puncte este formată din segmente cumulate ce sunt mai mici decât valoarea 1 milimetru.

Document care conține date cu caracter personal, protejat de prevederile Regulamentului (UE) nr. 679/2016 și Legii 190/2018

DATE DESPRE IMOBILUL NR. 4937

Oficiul de Cadastru şi Publicitate Imobiliară SIBIU
Biroul de Cadastru şi Publicitate Imobiliară Agnita

A. Partea I. Descrierea imobilului

TEREN Extravilan

Adresa: Jud. Sibiu

Nr. Crt	Nr cadastral Nr. topografic	Suprafaţa* (mp)	Observaţii / Referinţe
A1		2.500	Sector cadastral:24 Teren neimprejmuit;

B. Partea II. Proprietari şi acte

Inscrieri privitoare la dreptul de proprietate şi alte drepturi reale		Referinţe
/		
Act Normativ nr. 7, din 13/03/1996 emis de PARLAMENTUL ROMÂNIEI (lege);		
B1	Inscrierea provizorie, drept de PROPRIETATE, dobandit prin Lege, cota actuala 1/1	A1
	1) **ORAŞUL AGNITA**, CIF:4270716, PROPRIETAR NEIDENTIFICAT	

C. Partea III. SARCINI .

Inscrieri privind dezmembramintele dreptului de proprietate, drepturi reale de garanţie şi sarcini	Referinţe
NU SUNT	

Document care conține date cu caracter personal, protejat de prevederile Regulamentului (UE) nr. 679/2016 și Legii 190/2018

Anexa Nr. 1 La Partea I

Teren

Nr cadastral	Suprafaţa (mp)*	Observaţii / Referinţe
	2.500	

* Suprafaţa este determinată in planul de proiecţie Stereo 70.

DETALII LINIARE IMOBIL

Date referitoare la teren

Crt	Categorie folosință	Intra vilan	Suprafaţa (mp)	Tarla	Parcelă	Nr. topo	Observaţii / Referinţe
1	drum	NU	2.500	12	233/2	-	

Lungime Segmente

1) Valorile lungimilor segmentelor sunt obţinute din proiecţie în plan.

Punct început	X / Y	Punct sfârşit	X / Y	Lungime segment
1	473.429,188 504.386,92	2	473.429,554 504.387,147	0.431
4	473.419,525 504.395,54	5	473.403,396 504.402,635	17.62
7	473.351,977 504.418,518	8	473.319,83 504.428,463	33.65
10	473.252,841 504.450,473	11	473.227,046 504.456,686	26.533
13	473.202,146 504.463,542	14	473.170,393 504.473,074	33.153
16	473.140,379 504.482,083	17	473.121,903 504.487,26	19.187

Punct început	X / Y	Punct sfârşit	X / Y	Lungime segment
2	473.429,554 504.387,147	3	473.432,44 504.389,86	3.96
5	473.403,396 504.402,635	6	473.372,521 504.412,323	32.36
8	473.319,83 504.428,463	9	473.285,793 504.441,423	36.421
11	473.227,046 504.456,686	12	473.216,607 504.459,201	10.738
14	473.170,393 504.473,074	15	473.141,407 504.481,775	30.264
17	473.121,903 504.487,26	18	473.109,071 504.490,855	13.326

Punct început	X / Y	Punct sfârşit	X / Y	Lungime segment
3	473.432,44 504.389,86	4	473.419,525 504.395,54	14.108
6	473.372,521 504.412,323	7	473.351,977 504.418,518	21.457
9	473.285,793 504.441,423	10	473.252,841 504.450,473	34.172
12	473.216,607 504.459,201	13	473.202,146 504.463,542	15.098
15	473.141,407 504.481,775	16	473.140,379 504.482,083	1.073
18	473.109,071 504.490,855	19	473.106,0 504.491,621	3.166

Document care conține date cu caracter personal, protejat de prevederile Regulamentului (UE) nr. 679/2016 și Legii 190/2018

Punct început	X / Y	Punct sfârşit	X / Y	Lungime segment
19	473.106,0 504.491,621	20	473.098,425 504.493,51	7.807
22	473.018,877 504.512,418	23	472.967,336 504.522,164	52.454
25	472.907,901 504.528,38	26	472.902,739 504.521,283	8.776
28	472.840,654 504.500,19	29	472.843,083 504.496,269	4.611
31	472.882,414 504.518,004	32	472.904,723 504.517,21	22.322
34	472.934,698 504.522,222	35	472.966,715 504.518,21	32.267
37	473.039,68 504.504,036	38	473.097,39 504.489,653	59.475
40	473.105,046 504.487,787	41	473.108,048 504.486,988	3.106
43	473.139,264 504.478,242	44	473.140,257 504.477,944	1.036
46	473.200,997 504.459,713	47	473.215,563 504.455,339	15.209
49	473.251,843 504.446,599	50	473.284,549 504.437,617	33.917
52	473.350,808 504.414,692	53	473.371,344 504.408,5	21.449
55	473.417,915 504.391,879	1	473.429,188 504.386,92	12.316

Punct început	X / Y	Punct sfârşit	X / Y	Lungime segment
20	473.098,425 504.493,51	21	473.040,569 504.507,936	59.628
23	472.967,336 504.522,164	24	472.935,107 504.526,202	32.481
26	472.902,739 504.521,283	27	472.853,006 504.523,053	49.765
29	472.843,083 504.496,269	30	472.855,345 504.518,967	25.798
32	472.904,723 504.517,21	33	472.909,817 504.524,214	8.661
35	472.966,715 504.518,21	36	473.018,101 504.508,494	52.296
38	473.097,39 504.489,653	39	473.099,12 504.489,232	1.781
41	473.108,048 504.486,988	42	473.124,292 504.482,437	16.87
44	473.140,257 504.477,944	45	473.169,262 504.469,296	30.267
47	473.215,563 504.455,339	48	473.226,117 504.452,812	10.852
50	473.284,549 504.437,617	51	473.318,526 504.424,679	36.357
53	473.371,344 504.408,5	54	473.401,988 504.398,885	32.117

Punct început	X / Y	Punct sfârşit	X / Y	Lungime segment
21	473.040,569 504.507,936	22	473.018,877 504.512,418	22.15
24	472.935,107 504.526,202	25	472.907,901 504.528,38	27.293
27	472.853,006 504.523,053	28	472.840,654 504.500,19	25.986
30	472.855,345 504.518,967	31	472.882,414 504.518,004	27.086
33	472.909,817 504.524,214	34	472.934,698 504.522,222	24.961
36	473.018,101 504.508,494	37	473.039,68 504.504,036	22.035
39	473.099,12 504.489,232	40	473.105,046 504.487,787	6.099
42	473.124,292 504.482,437	43	473.139,264 504.478,242	15.549
45	473.169,262 504.469,296	46	473.200,997 504.459,713	33.15
48	473.226,117 504.452,812	49	473.251,843 504.446,599	26.465
51	473.318,526 504.424,679	52	473.350,808 504.414,692	33.792
54	473.401,988 504.398,885	55	473.417,915 504.391,879	17.399

**** Lungimile segmentelor sunt determinate în planul de proiecţie Stereo 70 şi sunt rotunjite la 1 milimetru.**
***** Distanţa dintre puncte este formată din segmente cumulate ce sunt mai mici decât valoarea 1 milimetru.**

Document care conține date cu caracter personal, protejat de prevederile Regulamentului (UE) nr. 679/2016 și Legii 190/2018

DATE DESPRE IMOBILUL NR. 4938

Oficiul de Cadastru şi Publicitate Imobiliară SIBIU
Biroul de Cadastru şi Publicitate Imobiliară Agnita

A. Partea I. Descrierea imobilului

TEREN Extravilan

Adresa: Jud. Sibiu

Nr. Crt	Nr cadastral Nr. topografic	Suprafaţa* (mp)	Observaţii / Referinţe
A1		4.500	Sector cadastral:24 Teren neimprejmuit;

B. Partea II. Proprietari şi acte

Inscrieri privitoare la dreptul de proprietate şi alte drepturi reale		Referinţe
/		
Act Administrativ nr. 191/8, din 25/04/1994 emis de CJPSDPAT (titlu de proprietate);		
B1	Intabulare, drept de PROPRIETATE, dobandit prin Reconstituire, cota actuala 1/1	A1
	1) **PLEŞCA IOAN**, CNP NEIDENTIFICAT	

C. Partea III. SARCINI .

Inscrieri privind dezmembramintele dreptului de proprietate, drepturi reale de garanţie şi sarcini	Referinţe
NU SUNT	

Document care conține date cu caracter personal, protejat de prevederile Regulamentului (UE) nr. 679/2016 și Legii 190/2018

Anexa Nr. 1 La Partea I

Teren

Nr cadastral	Suprafaţa (mp)*	Observaţii / Referinţe
	4.500	

* Suprafaţa este determinată in planul de proiecţie Stereo 70.

DETALII LINIARE IMOBIL

Date referitoare la teren

Crt	Categorie folosință	Intra vilan	Suprafaţa (mp)	Tarla	Parcelă	Nr. topo	Observaţii / Referinţe
1	arabil	NU	4.500	12	246/1	-	

Lungime Segmente
1) Valorile lungimilor segmentelor sunt obţinute din proiecţie în plan.

Punct început	X / Y	Punct sfârşit	X / Y	Lungime segment (** (m)
1	472.829,176 504.474,914	2	472.838,636 504.496,119	23.22
2	472.838,636 504.496,119	3	472.810,173 504.495,159	28.479
3	472.810,173 504.495,159	4	472.761,059 504.492,889	49.167
4	472.761,059 504.492,889	5	472.704,277 504.491,437	56.801
5	472.704,277 504.491,437	6	472.704,348 504.456,81	34.627

Document care conține date cu caracter personal, protejat de prevederile Regulamentului (UE) nr. 679/2016 și Legii 190/2018

Punct început	X / Y	Punct sfârşit	X / Y	Lungime segment (** (m)
6	472.704,348 504.456,81	7	472.764,82 504.457,952	60.483
7	472.764,82 504.457,952	8	472.826,588 504.459,118	61.778
8	472.826,588 504.459,118	1	472.829,176 504.474,914	16.006

** Lungimile segmentelor sunt determinate în planul de proiecţie Stereo 70 şi sunt rotunjite la 1 milimetru.
*** Distanţa dintre puncte este formată din segmente cumulate ce sunt mai mici decât valoarea 1 milimetru.

Document care conține date cu caracter personal, protejat de prevederile Regulamentului (UE) nr. 679/2016 și Legii 190/2018

DATE DESPRE IMOBILUL NR. 4939

Oficiul de Cadastru şi Publicitate Imobiliară SIBIU
Biroul de Cadastru şi Publicitate Imobiliară Agnita

A. Partea I. Descrierea imobilului

TEREN Extravilan

Adresa: Jud. Sibiu

Nr. Crt	Nr cadastral Nr. topografic	Suprafaţa* (mp)	Observaţii / Referinţe
A1		5.316	Sector cadastral:24 Teren neimprejmuit;

B. Partea II. Proprietari şi acte

Inscrieri privitoare la dreptul de proprietate şi alte drepturi reale		Referinţe
/		
Act Administrativ nr. 224/8, din 16/05/1994 emis de CJPSDPAT (titlu de proprietate);		
B1	Intabulare, drept de PROPRIETATE, dobandit prin Reconstituire, cota actuala 1/1	A1
	1) **MUNTEAN IOAN**, CNP NEIDENTIFICAT 2) **MUNTEAN VICTORIA**, CNP NEIDENTIFICAT 3) **MORAR AURELIA**, CNP NEIDENTIFICAT 4) **MUNTEAN MIRCEA**, CNP NEIDENTIFICAT 5) **BARBU OLIMPIA**, CNP NEIDENTIFICAT 6) **POMERAN ELVIRA**, CNP NEIDENTIFICAT	

C. Partea III. SARCINI .

Inscrieri privind dezmembramintele dreptului de proprietate, drepturi reale de garanţie şi sarcini	Referinţe
NU SUNT	

Document care conține date cu caracter personal, protejat de prevederile Regulamentului (UE) nr. 679/2016 și Legii 190/2018

Anexa Nr. 1 La Partea I

Teren

Nr cadastral	Suprafaţa (mp)*	Observaţii / Referinţe
	5.316	

* Suprafaţa este determinată in planul de proiecţie Stereo 70.

DETALII LINIARE IMOBIL

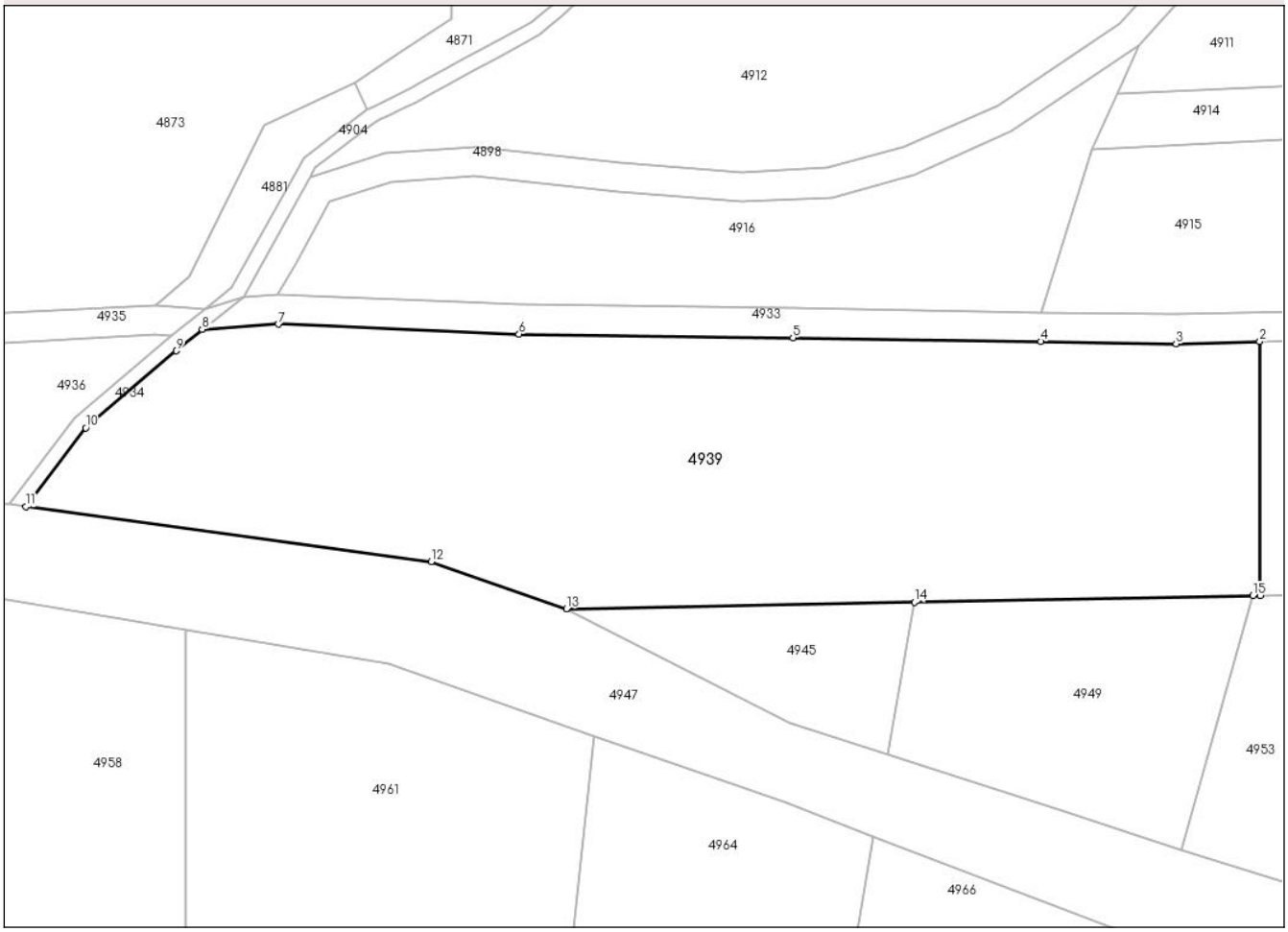

Date referitoare la teren

Crt	Categorie folosință	Intra vilan	Suprafaţa (mp)	Tarla	Parcelă	Nr. topo	Observaţii / Referinţe
1	arabil	NU	5.316	12	246/2/2	-	DIFERENȚA DE SUPRAFAȚĂ SE REGĂSEȘTE LA ID 4936 , AFERENT PARCELEI NR.246/2/1

Lungime Segmente

1) Valorile lungimilor segmentelor sunt obţinute din proiecţie în plan.

Punct început	X / Y	Punct sfârşit	X / Y	Lungime segment (** (m)
1	472.704,348 504.456,81	2	472.704,277 504.491,437	34.627
2	472.704,277 504.491,437	3	472.692,862 504.491,145	11.418
3	472.692,862 504.491,145	4	472.674,435 504.491,432	18.429
4	472.674,435 504.491,432	5	472.640,59 504.491,958	33.85
5	472.640,59 504.491,958	6	472.603,205 504.492,441	37.388

Document care conține date cu caracter personal, protejat de prevederile Regulamentului (UE) nr. 679/2016 și Legii 190/2018

Punct început	X / Y	Punct sfârşit	X / Y	Lungime segment (** (m)
6	472.603,205 504.492,441	7	472.570,364 504.493,789	32.868
7	472.570,364 504.493,789	8	472.559,972 504.493,089	10.416
8	472.559,972 504.493,089	9	472.556,408 504.490,159	4.614
9	472.556,408 504.490,159	10	472.544,07 504.479,671	16.193
10	472.544,07 504.479,671	11	472.535,906 504.468,908	13.509
11	472.535,906 504.468,908	12	472.591,217 504.461,439	55.813
12	472.591,217 504.461,439	13	472.609,675 504.455,022	19.542
13	472.609,675 504.455,022	14	472.657,159 504.455,919	47.493
14	472.657,159 504.455,919	15	472.703,34 504.456,791	46.189
15	472.703,34 504.456,791	1	472.704,348 504.456,81	1.008

** Lungimile segmentelor sunt determinate în planul de proiecţie Stereo 70 şi sunt rotunjite la 1 milimetru.
*** Distanţa dintre puncte este formată din segmente cumulate ce sunt mai mici decât valoarea 1 milimetru.

Document care conține date cu caracter personal, protejat de prevederile Regulamentului (UE) nr. 679/2016 și Legii 190/2018

DATE DESPRE IMOBILUL NR. 4940

Oficiul de Cadastru şi Publicitate Imobiliară SIBIU
Biroul de Cadastru şi Publicitate Imobiliară Agnita

A. Partea I. Descrierea imobilului

TEREN Extravilan

Adresa: Jud. Sibiu

Nr. Crt	Nr cadastral Nr. topografic	Suprafaţa* (mp)	Observaţii / Referinţe
A1		3.800	Sector cadastral:24 Teren neimprejmuit;

B. Partea II. Proprietari şi acte

Inscrieri privitoare la dreptul de proprietate şi alte drepturi reale		Referinţe
/		
Act Administrativ nr. 206/8, din 28/04/1994 emis de CJPSDPAT (titlu de proprietate);		
B1	Intabulare, drept de PROPRIETATE, dobandit prin Reconstituire, cota actuala 1/1	A1
	1) **MITRUȚ TOADER**, CNP NEIDENTIFICAT	
Act Administrativ nr. 15115/6, din 29/04/2024 emis de ORAȘUL AGNITA (ADEVERINȚĂ);		
B2	Se notează posesia faptică în favoarea lui BOTOC IOAN și BOTOC ANISOARA VIORICA	A1
	1) **BOTOC IOAN** 2) **BOTOC ANISOARA VIORICA**	

C. Partea III. SARCINI .

Inscrieri privind dezmembramintele dreptului de proprietate, drepturi reale de garanţie şi sarcini	Referinţe
NU SUNT	

Anexa Nr. 1 La Partea I

Teren

Nr cadastral	Suprafaţa (mp)*	Observaţii / Referinţe
	3.800	

* Suprafaţa este determinată in planul de proiecţie Stereo 70.

DETALII LINIARE IMOBIL

Date referitoare la teren

Crt	Categorie folosință	Intra vilan	Suprafaţa (mp)	Tarla	Parcelă	Nr. topo	Observaţii / Referinţe
1	arabil	NU	3.800	12	233/6	-	

Lungime Segmente
1) Valorile lungimilor segmentelor sunt obţinute din proiecţie în plan.

Punct început	X / Y	Punct sfârşit	X / Y	Lungime segment (** (m)
1	472.825,333 504.426,728	2	472.876,843 504.433,316	51.93
2	472.876,843 504.433,316	3	472.882,414 504.518,004	84.871
3	472.882,414 504.518,004	4	472.855,345 504.518,967	27.086
4	472.855,345 504.518,967	5	472.843,083 504.496,269	25.798
5	472.843,083 504.496,269	6	472.833,04 504.473,757	24.651

Document care conține date cu caracter personal, protejat de prevederile Regulamentului (UE) nr. 679/2016 și Legii 190/2018

Punct început	X / Y	Punct sfârşit	X / Y	Lungime segment (** (m)
6	472.833,04 504.473,757	1	472.825,333 504.426,728	47.656

** Lungimile segmentelor sunt determinate în planul de proiecţie Stereo 70 şi sunt rotunjite la 1 milimetru.
*** Distanţa dintre puncte este formată din segmente cumulate ce sunt mai mici decât valoarea 1 milimetru.

Document care conține date cu caracter personal, protejat de prevederile Regulamentului (UE) nr. 679/2016 și Legii 190/2018

DATE DESPRE IMOBILUL NR. 4941

Oficiul de Cadastru şi Publicitate Imobiliară SIBIU
Biroul de Cadastru şi Publicitate Imobiliară Agnita

A. Partea I. Descrierea imobilului

TEREN Extravilan

Adresa: Jud. Sibiu

Nr. Crt	Nr cadastral Nr. topografic	Suprafaţa* (mp)	Observaţii / Referinţe
A1		2.100	Sector cadastral:24 Teren neimprejmuit;

B. Partea II. Proprietari şi acte

Inscrieri privitoare la dreptul de proprietate şi alte drepturi reale		Referinţe
/		
Act Administrativ nr. 189/8, din 25/04/1994 emis de CJPSDPAT (titlu de proprietate);		
B1	Intabulare, drept de PROPRIETATE, dobandit prin Reconstituire, cota actuala 1/1	A1
	1) **BALTHEŞ MIHAIL**, CNP NEIDENTIFICAT	

C. Partea III. SARCINI .

Inscrieri privind dezmembramintele dreptului de proprietate, drepturi reale de garanţie şi sarcini	Referinţe
NU SUNT	

Anexa Nr. 1 La Partea I

Teren

Nr cadastral	Suprafaţa (mp)*	Observaţii / Referinţe
	2.100	

* Suprafaţa este determinată in planul de proiecţie Stereo 70.

DETALII LINIARE IMOBIL

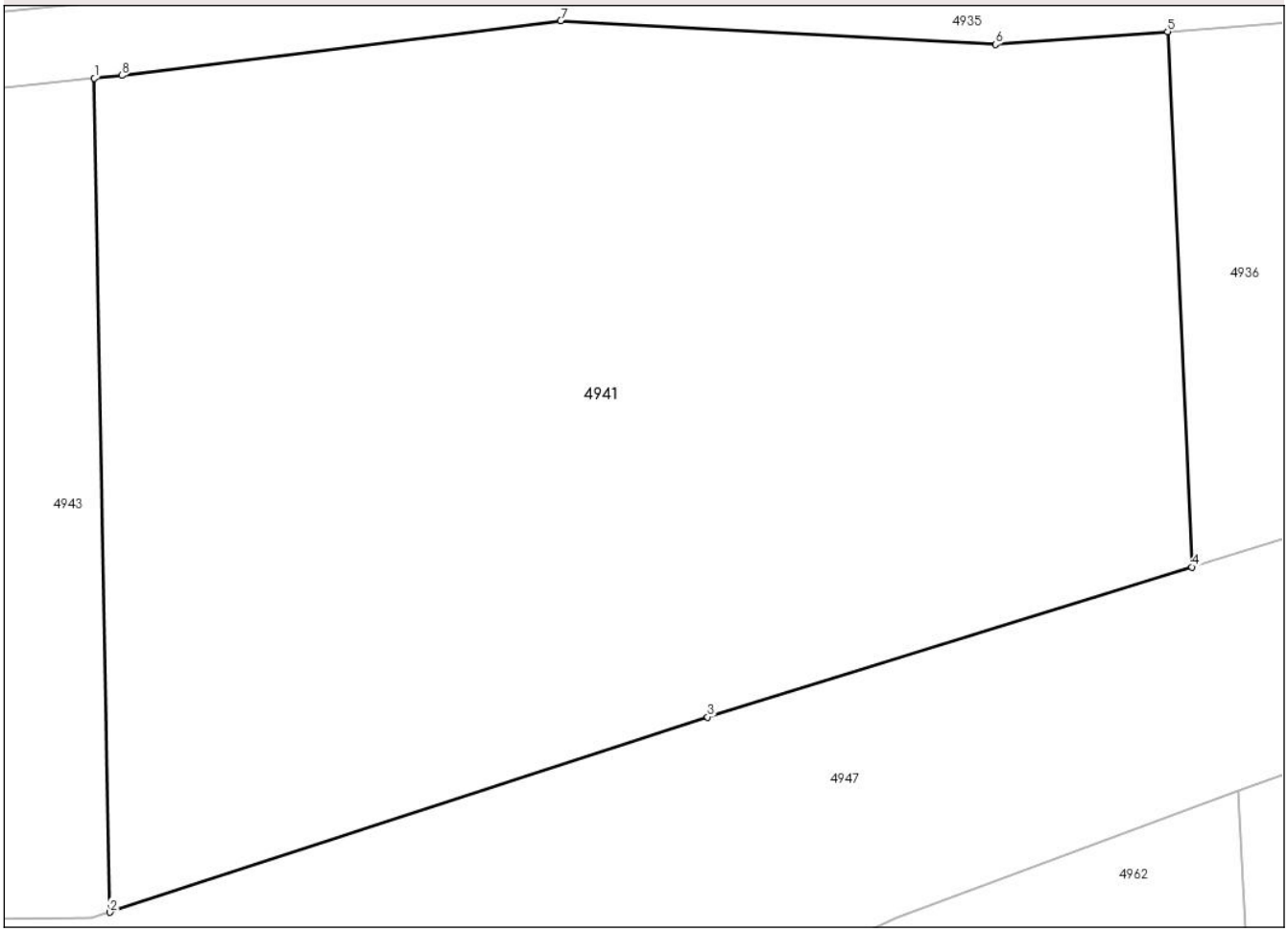

Date referitoare la teren

Crt	Categorie folosință	Intra vilan	Suprafaţa (mp)	Tarla	Parcelă	Nr. topo	Observaţii / Referinţe
1	arabil	NU	2.100	12	246/3/1	-	

Lungime Segmente
1) Valorile lungimilor segmentelor sunt obţinute din proiecţie în plan.

Punct început	X / Y	Punct sfârşit	X / Y	Lungime segment (** (m)
1	472.406,221 504.482,405	2	472.407,034 504.438,431	43.981
2	472.407,034 504.438,431	3	472.438,598 504.448,724	33.2
3	472.438,598 504.448,724	4	472.464,155 504.456,64	26.755
4	472.464,155 504.456,64	5	472.462,881 504.484,874	28.263
5	472.462,881 504.484,874	6	472.453,8 504.484,193	9.106

Document care conține date cu caracter personal, protejat de prevederile Regulamentului (UE) nr. 679/2016 și Legii 190/2018

Punct început	X / Y	Punct sfârşit	X / Y	Lungime segment (** (m)
6	472.453,8 504.484,193	7	472.430,846 504.485,443	22.988
7	472.430,846 504.485,443	8	472.407,681 504.482,557	23.344
8	472.407,681 504.482,557	1	472.406,221 504.482,405	1.467

** Lungimile segmentelor sunt determinate în planul de proiecţie Stereo 70 şi sunt rotunjite la 1 milimetru.
*** Distanţa dintre puncte este formată din segmente cumulate ce sunt mai mici decât valoarea 1 milimetru.

Document care conține date cu caracter personal, protejat de prevederile Regulamentului (UE) nr. 679/2016 și Legii 190/2018

DATE DESPRE IMOBILUL NR. 4942

Oficiul de Cadastru şi Publicitate Imobiliară SIBIU
Biroul de Cadastru şi Publicitate Imobiliară Agnita

A. Partea I. Descrierea imobilului

TEREN Extravilan

Adresa: Jud. Sibiu

Nr. Crt	Nr cadastral Nr. topografic	Suprafaţa* (mp)	Observaţii / Referinţe
A1		20.400	Sector cadastral:24 Teren neimprejmuit;

B. Partea II. Proprietari şi acte

Inscrieri privitoare la dreptul de proprietate şi alte drepturi reale		Referinţe
/		
Act Administrativ nr. 225/8, din 16/05/1994 emis de CJPSDPAT (titlu de proprietate);		
B1	Intabulare, drept de PROPRIETATE, dobandit prin Reconstituire, cota actuala 1/1	A1
	1) **BACIU ELENA**, CNP NEIDENTIFICAT 2) **FLORIŢA EMIL**, CNP NEIDENTIFICAT	

C. Partea III. SARCINI .

Inscrieri privind dezmembramintele dreptului de proprietate, drepturi reale de garanţie şi sarcini	Referinţe
NU SUNT	

Document care conține date cu caracter personal, protejat de prevederile Regulamentului (UE) nr. 679/2016 și Legii 190/2018

Anexa Nr. 1 La Partea I

Teren

Nr cadastral	Suprafaţa (mp)*	Observaţii / Referinţe
	20.400	

* Suprafaţa este determinată in planul de proiecţie Stereo 70.

DETALII LINIARE IMOBIL

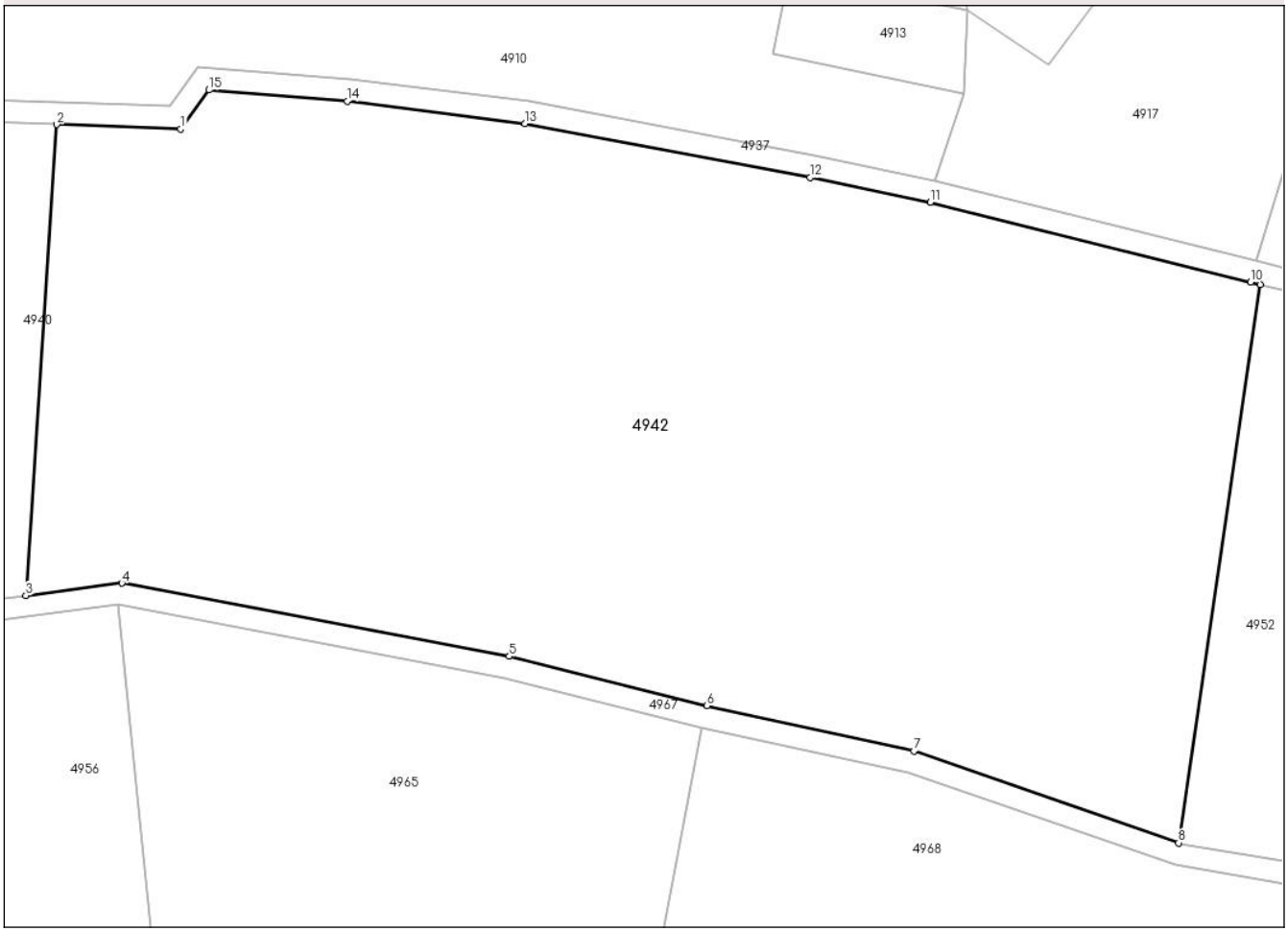

Date referitoare la teren

Crt	Categorie folosință	Intra vilan	Suprafaţa (mp)	Tarla	Parcelă	Nr. topo	Observaţii / Referinţe
1	arabil	NU	20.400	12	233/5	-	

Lungime Segmente
1) Valorile lungimilor segmentelor sunt obţinute din proiecţie în plan.

Punct început	X / Y	Punct sfârşit	X / Y	Lungime segment (** (m)
1	472.904,723 504.517,21	2	472.882,414 504.518,004	22.322
2	472.882,414 504.518,004	3	472.876,843 504.433,316	84.871
3	472.876,843 504.433,316	4	472.894,129 504.435,527	17.427
4	472.894,129 504.435,527	5	472.963,89 504.422,361	70.993
5	472.963,89 504.422,361	6	472.999,505 504.413,489	36.703

Document care conține date cu caracter personal, protejat de prevederile Regulamentului (UE) nr. 679/2016 și Legii 190/2018

Punct început	X / Y	Punct sfârşit	X / Y	Lungime segment (** (m)
6	472.999,505 504.413,489	7	473.036,735 504.405,32	38.116
7	473.036,735 504.405,32	8	473.084,41 504.388,793	50.458
8	473.084,41 504.388,793	9	473.099,12 504.489,232	101.51
9	473.099,12 504.489,232	10	473.097,39 504.489,653	1.781
10	473.097,39 504.489,653	11	473.039,68 504.504,036	59.475
11	473.039,68 504.504,036	12	473.018,101 504.508,494	22.035
12	473.018,101 504.508,494	13	472.966,715 504.518,21	52.296
13	472.966,715 504.518,21	14	472.934,698 504.522,222	32.267
14	472.934,698 504.522,222	15	472.909,817 504.524,214	24.961
15	472.909,817 504.524,214	1	472.904,723 504.517,21	8.661

** Lungimile segmentelor sunt determinate în planul de proiecţie Stereo 70 şi sunt rotunjite la 1 milimetru.
*** Distanţa dintre puncte este formată din segmente cumulate ce sunt mai mici decât valoarea 1 milimetru.

Document care conține date cu caracter personal, protejat de prevederile Regulamentului (UE) nr. 679/2016 și Legii 190/2018

DATE DESPRE IMOBILUL NR. 4943

Oficiul de Cadastru şi Publicitate Imobiliară SIBIU
Biroul de Cadastru şi Publicitate Imobiliară Agnita

A. Partea I. Descrierea imobilului

TEREN Extravilan

Adresa: Jud. Sibiu

Nr. Crt	Nr cadastral Nr. topografic	Suprafaţa* (mp)	Observaţii / Referinţe
A1		1.200	Sector cadastral:24 Teren neimprejmuit;

B. Partea II. Proprietari şi acte

Inscrieri privitoare la dreptul de proprietate şi alte drepturi reale		Referinţe
/		
Act Administrativ nr. 224/8, din 16/05/1994 emis de CJPSDPAT (titlu de proprietate);		
B1	Intabulare, drept de PROPRIETATE, dobandit prin Reconstituire, cota actuala 1/1	A1
	1) **MUNTEAN IOAN**, CNP NEIDENTIFICAT 2) **MUNTEAN VICTORIA**, CNP NEIDENTIFICAT 3) **MORAR AURELIA**, CNP NEIDENTIFICAT 4) **MUNTEAN MIRCEA**, CNP NEIDENTIFICAT 5) **BARBU OLIMPIA**, CNP NEIDENTIFICAT 6) **POMERAN ELVIRA**, CNP NEIDENTIFICAT	

C. Partea III. SARCINI .

Inscrieri privind dezmembramintele dreptului de proprietate, drepturi reale de garanţie şi sarcini	Referinţe
NU SUNT	

Document care conține date cu caracter personal, protejat de prevederile Regulamentului (UE) nr. 679/2016 și Legii 190/2018

Anexa Nr. 1 La Partea I

Teren

Nr cadastral	Suprafaţa (mp)*	Observaţii / Referinţe
	1.200	

* Suprafaţa este determinată in planul de proiecţie Stereo 70.

DETALII LINIARE IMOBIL

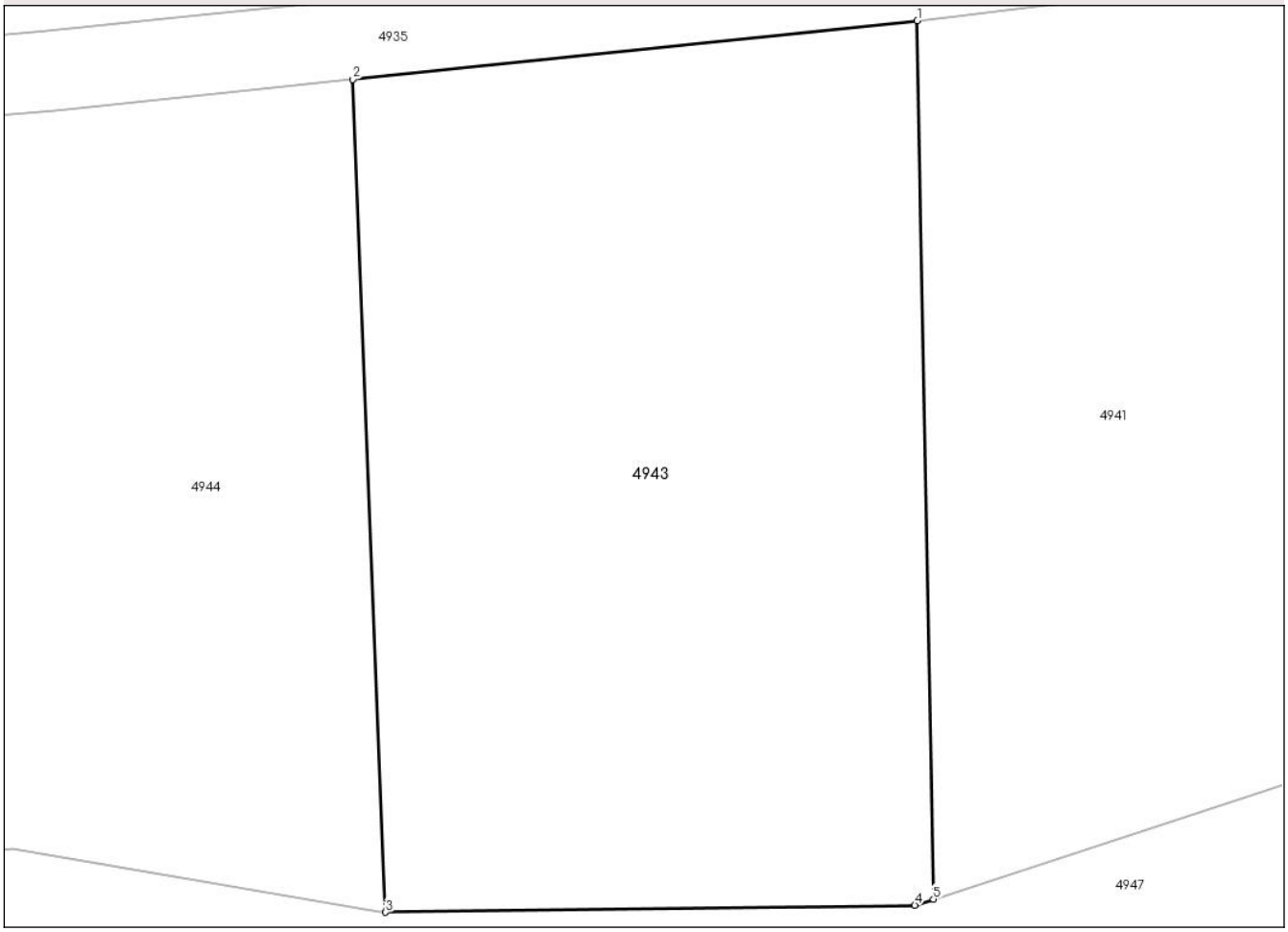

Date referitoare la teren

Crt	Categorie folosință	Intra vilan	Suprafaţa (mp)	Tarla	Parcelă	Nr. topo	Observaţii / Referinţe
1	arabil	NU	1.200	12	246/3/2	-	

Lungime Segmente
1) Valorile lungimilor segmentelor sunt obţinute din proiecţie în plan.

Punct început	X / Y	Punct sfârşit	X / Y	Lungime segment (** (m)
1	472.406,221 504.482,405	2	472.377,926 504.479,463	28.448
2	472.377,926 504.479,463	3	472.379,58 504.437,776	41.72
3	472.379,58 504.437,776	4	472.406,096 504.438,125	26.518
4	472.406,096 504.438,125	5	472.407,034 504.438,431	0.987
5	472.407,034 504.438,431	1	472.406,221 504.482,405	43.981

Document care conține date cu caracter personal, protejat de prevederile Regulamentului (UE) nr. 679/2016 și Legii 190/2018

** Lungimile segmentelor sunt determinate în planul de proiecţie Stereo 70 şi sunt rotunjite la 1 milimetru.
*** Distanţa dintre puncte este formată din segmente cumulate ce sunt mai mici decât valoarea 1 milimetru.

DATE DESPRE IMOBILUL NR. 4944

Oficiul de Cadastru şi Publicitate Imobiliară SIBIU
Biroul de Cadastru şi Publicitate Imobiliară Agnita

A. Partea I. Descrierea imobilului

TEREN Extravilan

Adresa: Jud. Sibiu

Nr. Crt	Nr cadastral Nr. topografic	Suprafaţa* (mp)	Observaţii / Referinţe
A1		1.400	Sector cadastral:24 Teren neimprejmuit;

B. Partea II. Proprietari şi acte

Inscrieri privitoare la dreptul de proprietate şi alte drepturi reale		Referinţe
/		
Act Notarial nr. 67, din 05/05/2023 emis de NP RADU VASILE EUGEN (certificat de mostenitor);		
B1	Intabulare, drept de PROPRIETATE, dobandit prin Succesiune, cota actuala 1/1	A1
	1) **MUNTEANU EUGEN NICOLAE**	

C. Partea III. SARCINI .

Inscrieri privind dezmembramintele dreptului de proprietate, drepturi reale de garanţie şi sarcini	Referinţe
NU SUNT	

Document care conține date cu caracter personal, protejat de prevederile Regulamentului (UE) nr. 679/2016 și Legii 190/2018

Anexa Nr. 1 La Partea I

Teren

Nr cadastral	Suprafaţa (mp)*	Observaţii / Referinţe
	1.400	

* Suprafaţa este determinată in planul de proiecţie Stereo 70.

DETALII LINIARE IMOBIL

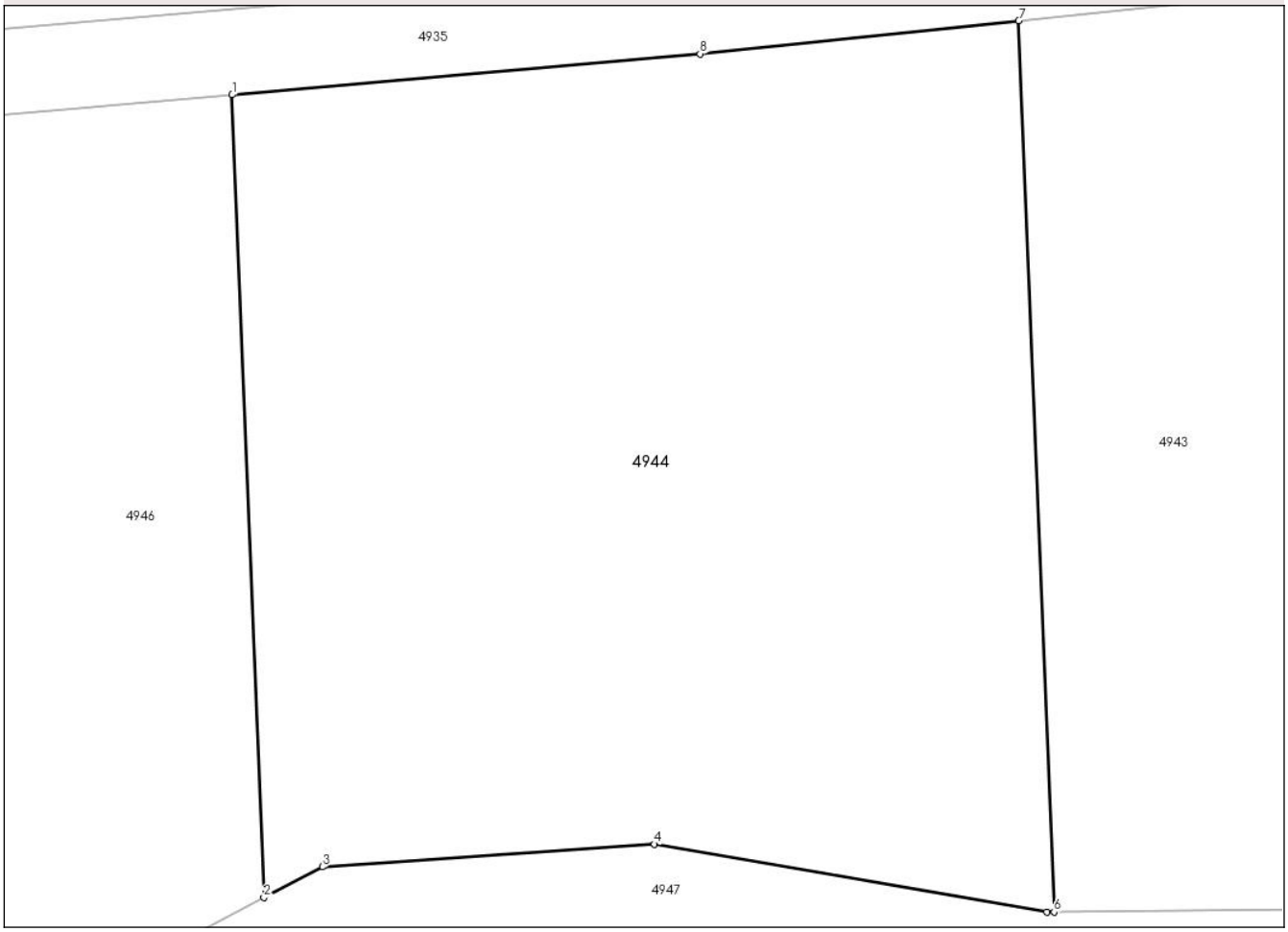

Date referitoare la teren

Crt	Categorie folosință	Intra vilan	Suprafaţa (mp)	Tarla	Parcelă	Nr. topo	Observaţii / Referinţe
1	arabil	NU	1.400	12	246/3/3	-	

Lungime Segmente
1) Valorile lungimilor segmentelor sunt obţinute din proiecţie în plan.

Punct început	X / Y	Punct sfârşit	X / Y	Lungime segment (** (m)
1	472.341,102 504.475,997	2	472.342,591 504.438,457	37.57
2	472.342,591 504.438,457	3	472.345,33 504.439,892	3.092
3	472.345,33 504.439,892	4	472.360,875 504.440,952	15.581
4	472.360,875 504.440,952	5	472.379,246 504.437,772	18.644
5	472.379,246 504.437,772	6	472.379,58 504.437,776	0.334

Document care conține date cu caracter personal, protejat de prevederile Regulamentului (UE) nr. 679/2016 și Legii 190/2018

Punct început	X / Y	Punct sfârşit	X / Y	Lungime segment (** (m)
6	472.379,58 504.437,776	7	472.377,926 504.479,463	41.72
7	472.377,926 504.479,463	8	472.363,005 504.477,912	15.002
8	472.363,005 504.477,912	1	472.341,102 504.475,997	21.987

** Lungimile segmentelor sunt determinate în planul de proiecţie Stereo 70 şi sunt rotunjite la 1 milimetru.
*** Distanţa dintre puncte este formată din segmente cumulate ce sunt mai mici decât valoarea 1 milimetru.

Document care conține date cu caracter personal, protejat de prevederile Regulamentului (UE) nr. 679/2016 și Legii 190/2018

DATE DESPRE IMOBILUL NR. 4945

Oficiul de Cadastru şi Publicitate Imobiliară SIBIU
Biroul de Cadastru şi Publicitate Imobiliară Agnita

A. Partea I. Descrierea imobilului

TEREN Extravilan

Adresa: Jud. Sibiu

Nr. Crt	Nr cadastral Nr. topografic	Suprafaţa* (mp)	Observaţii / Referinţe
A1		530	Sector cadastral:24 Teren neimprejmuit;

B. Partea II. Proprietari şi acte

Inscrieri privitoare la dreptul de proprietate şi alte drepturi reale		Referinţe
/		
Act Administrativ nr. 241/8, din 17/05/1994 emis de CJPSDPAT (titlu de proprietate);		
B1	Intabulare, drept de PROPRIETATE, dobandit prin Reconstituire, cota actuala 1/1	A1
	1) **PĂDURE AURELIA**, CNP NEIDENTIFICAT 2) **GABOR GHEORGHE**, CNP NEIDENTIFICAT	

C. Partea III. SARCINI .

Inscrieri privind dezmembramintele dreptului de proprietate, drepturi reale de garanţie şi sarcini	Referinţe
NU SUNT	

Document care conține date cu caracter personal, protejat de prevederile Regulamentului (UE) nr. 679/2016 și Legii 190/2018

Anexa Nr. 1 La Partea I

Teren

Nr cadastral	Suprafaţa (mp)*	Observaţii / Referinţe
	530	

* Suprafaţa este determinată in planul de proiecţie Stereo 70.

DETALII LINIARE IMOBIL

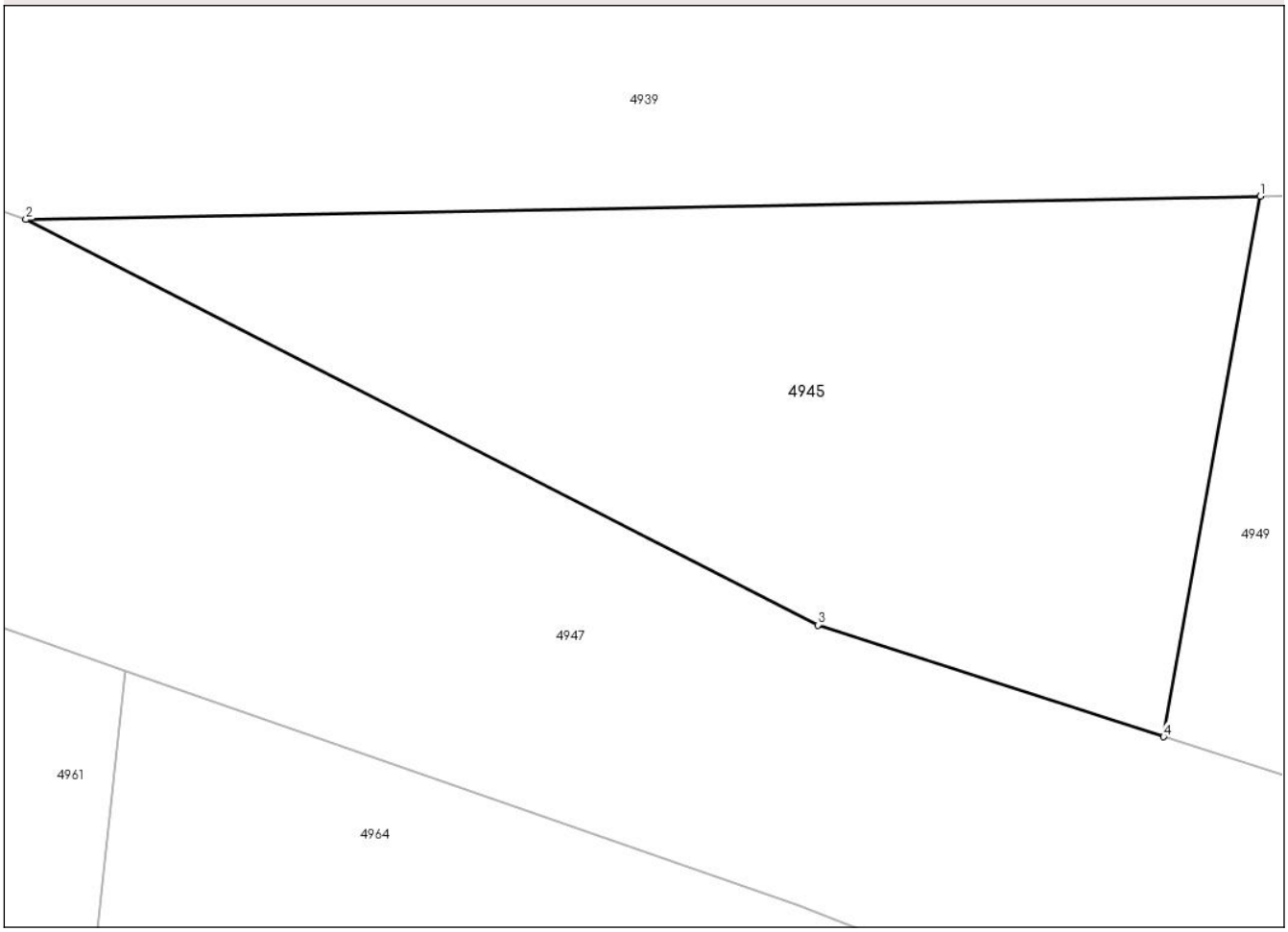

Date referitoare la teren

Crt	Categorie folosință	Intra vilan	Suprafaţa (mp)	Tarla	Parcelă	Nr. topo	Observaţii / Referinţe
1	faneata	NU	530	12	250/7/1/2	-	DIFERENȚA DE SUPRAFAȚĂ SE REGĂSEȘTE LA ID 4964 , AFERENT PARCELEI NR. 250/7/1/1

Lungime Segmente
1) Valorile lungimilor segmentelor sunt obţinute din proiecţie în plan.

Punct început	X / Y	Punct sfârşit	X / Y	Lungime segment (** (m)
1	472.657,159 504.455,919	2	472.609,675 504.455,022	47.493
2	472.609,675 504.455,022	3	472.640,134 504.439,434	34.217
3	472.640,134 504.439,434	4	472.653,441 504.435,14	13.982
4	472.653,441 504.435,14	1	472.657,159 504.455,919	21.11

Document care conține date cu caracter personal, protejat de prevederile Regulamentului (UE) nr. 679/2016 și Legii 190/2018

** Lungimile segmentelor sunt determinate în planul de proiecţie Stereo 70 şi sunt rotunjite la 1 milimetru.
*** Distanţa dintre puncte este formată din segmente cumulate ce sunt mai mici decât valoarea 1 milimetru.

DATE DESPRE IMOBILUL NR. 4946

Oficiul de Cadastru şi Publicitate Imobiliară SIBIU
Biroul de Cadastru şi Publicitate Imobiliară Agnita

A. Partea I. Descrierea imobilului

TEREN Extravilan

Adresa: Jud. Sibiu

Nr. Crt	Nr cadastral Nr. topografic	Suprafaţa* (mp)	Observaţii / Referinţe
A1		3.000	Sector cadastral:24 Teren neimprejmuit;

B. Partea II. Proprietari şi acte

Inscrieri privitoare la dreptul de proprietate şi alte drepturi reale		Referinţe
/		
Act Notarial nr. 67, din 05/05/2023 emis de NP RADU VASILE EUGEN (certificat de mostenitor);		
B1	Intabulare, drept de PROPRIETATE, dobandit prin Succesiune, cota actuala 1/1	A1
	1) **MUNTEANU EUGEN NICOLAE**	

C. Partea III. SARCINI .

Inscrieri privind dezmembramintele dreptului de proprietate, drepturi reale de garanţie şi sarcini	Referinţe
NU SUNT	

Document care conține date cu caracter personal, protejat de prevederile Regulamentului (UE) nr. 679/2016 și Legii 190/2018

Anexa Nr. 1 La Partea I

Teren

Nr cadastral	Suprafaţa (mp)*	Observaţii / Referinţe
	3.000	

* Suprafaţa este determinată in planul de proiecţie Stereo 70.

DETALII LINIARE IMOBIL

Date referitoare la teren

Crt	Categorie folosință	Intra vilan	Suprafaţa (mp)	Tarla	Parcelă	Nr. topo	Observaţii / Referinţe
1	arabil	NU	3.000	12	246/3/4	-	

Lungime Segmente
1) Valorile lungimilor segmentelor sunt obţinute din proiecţie în plan.

Punct început	X / Y	Punct sfârşit	X / Y	Lungime segment (** (m)
1	472.285,806 504.471,998	2	472.288,373 504.407,315	64.734
2	472.288,373 504.407,315	3	472.289,864 504.407,036	1.517
3	472.289,864 504.407,036	4	472.305,762 504.407,742	15.914
4	472.305,762 504.407,742	5	472.316,714 504.420,108	16.518
5	472.316,714 504.420,108	6	472.330,492 504.432,119	18.279

Document care conține date cu caracter personal, protejat de prevederile Regulamentului (UE) nr. 679/2016 și Legii 190/2018

Punct început	X / Y	Punct sfârşit	X / Y	Lungime segment (** (m)
6	472.330,492 504.432,119	7	472.342,591 504.438,457	13.658
7	472.342,591 504.438,457	8	472.341,102 504.475,997	37.57
8	472.341,102 504.475,997	9	472.322,52 504.474,372	18.653
9	472.322,52 504.474,372	1	472.285,806 504.471,998	36.79

** Lungimile segmentelor sunt determinate în planul de proiecţie Stereo 70 şi sunt rotunjite la 1 milimetru.
*** Distanţa dintre puncte este formată din segmente cumulate ce sunt mai mici decât valoarea 1 milimetru.

Document care conține date cu caracter personal, protejat de prevederile Regulamentului (UE) nr. 679/2016 și Legii 190/2018

DATE DESPRE IMOBILUL NR. 4947

Oficiul de Cadastru şi Publicitate Imobiliară SIBIU
Biroul de Cadastru şi Publicitate Imobiliară Agnita

A. Partea I. Descrierea imobilului

TEREN Extravilan

Adresa: Jud. Sibiu

Nr. Crt	Nr cadastral Nr. topografic	Suprafaţa* (mp)	Observaţii / Referinţe
A1		11.756	Sector cadastral:24 Teren neimprejmuit;

B. Partea II. Proprietari şi acte

Inscrieri privitoare la dreptul de proprietate şi alte drepturi reale		Referinţe
/		
Act Normativ nr. 7, din 13/03/1996 emis de PARLAMENTUL ROMÂNIEI (lege);		
B1	Inscrierea provizorie, drept de PROPRIETATE, dobandit prin Lege, cota actuala 1/1	A1
	1) **ORAŞUL AGNITA**, CIF:4270716, PROPRIETAR NEIDENTIFICAT	

C. Partea III. SARCINI .

Inscrieri privind dezmembramintele dreptului de proprietate, drepturi reale de garanţie şi sarcini	Referinţe
NU SUNT	

Document care conține date cu caracter personal, protejat de prevederile Regulamentului (UE) nr. 679/2016 și Legii 190/2018

Anexa Nr. 1 La Partea I

Teren

Nr cadastral	Suprafaţa (mp)*	Observaţii / Referinţe
	11.756	

* Suprafaţa este determinată in planul de proiecţie Stereo 70.

DETALII LINIARE IMOBIL

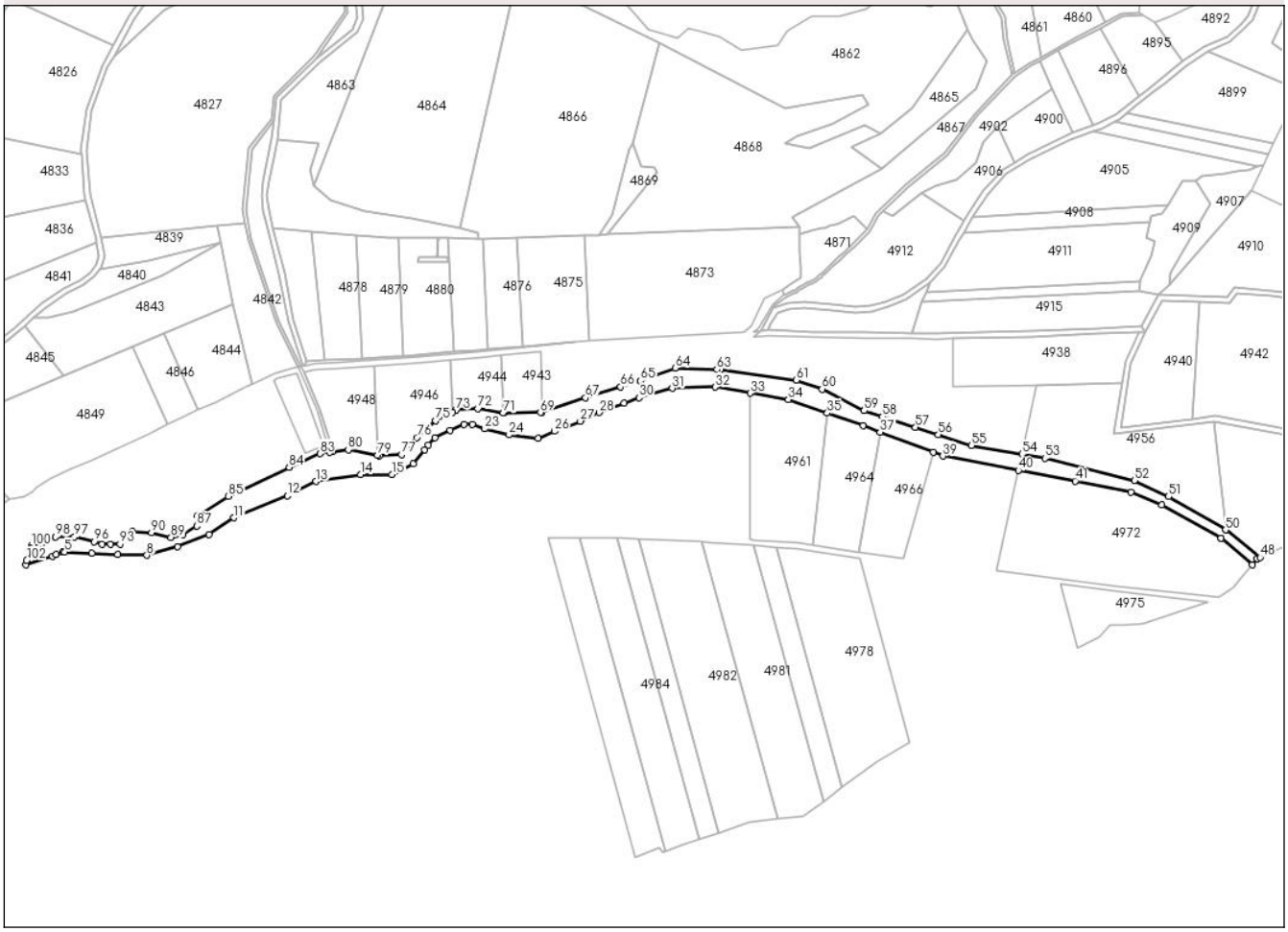

Date referitoare la teren

Crt	Categorie folosință	Intra vilan	Suprafaţa (mp)	Tarla	Parcelă	Nr. topo	Observaţii / Referinţe
1	ape curgatoare	NU	11.756	12	248	-	PÂRÂU

Lungime Segmente

1) Valorile lungimilor segmentelor sunt obţinute din proiecţie în plan.

Punct început	X / Y	Punct sfârşit	X / Y	Lungime segment
1	472.034,267 504.328,141	2	472.053,307 504.334,351	20.027
4	472.060,759 504.337,387	5	472.062,327 504.337,336	1.569
7	472.100,488 504.335,592	8	472.121,664 504.335,008	21.184
10	472.166,469 504.350,221	11	472.184,686 504.362,09	21.742
13	472.243,993 504.388,374	14	472.276,213 504.393,462	32.619

Punct început	X / Y	Punct sfârşit	X / Y	Lungime segment
2	472.053,307 504.334,351	3	472.055,957 504.335,431	2.862
5	472.062,327 504.337,336	6	472.081,873 504.336,697	19.557
8	472.121,664 504.335,008	9	472.143,699 504.341,389	22.941
11	472.184,686 504.362,09	12	472.223,295 504.377,955	41.741
14	472.276,213 504.393,462	15	472.298,823 504.393,462	22.611

Punct început	X / Y	Punct sfârşit	X / Y	Lungime segment
3	472.055,957 504.335,431	4	472.060,759 504.337,387	5.184
6	472.081,873 504.336,697	7	472.100,488 504.335,592	18.647
9	472.143,699 504.341,389	10	472.166,469 504.350,221	24.423
12	472.223,295 504.377,955	13	472.243,993 504.388,374	23.173
15	472.298,823 504.393,462	16	472.314,19 504.401,073	17.149

Document care conține date cu caracter personal, protejat de prevederile Regulamentului (UE) nr. 679/2016 și Legii 190/2018

Punct început	X / Y	Punct sfârşit	X / Y	Lungime segment
16	472.314,19 504.401,073	17	472.322,393 504.411,142	12.987
19	472.329,725 504.420,112	20	472.341,024 504.425,373	12.464
22	472.356,98 504.429,772	23	472.365,861 504.426,405	9.497
25	472.404,502 504.419,56	26	472.416,205 504.424,638	12.757
28	472.448,534 504.438,109	29	472.466,637 504.444,818	19.306
31	472.501,318 504.455,672	32	472.532,369 504.456,5	31.062
34	472.585,348 504.447,477	35	472.613,506 504.437,663	29.819
37	472.651,586 504.423,984	38	472.690,063 504.409,287	41.187
40	472.751,661 504.396,346	41	472.792,652 504.388,639	41.709
43	472.855,419 504.371,393	44	472.898,012 504.347,345	48.914
46	472.920,627 504.328,203	47	472.924,183 504.332,388	5.492
49	472.901,374 504.353,4	50	472.901,289 504.353,452	0.1
52	472.835,342 504.389,018	53	472.770,711 504.405,067	66.593
55	472.717,696 504.414,455	56	472.693,666 504.422,179	25.241
58	472.653,441 504.435,14	59	472.640,134 504.439,434	13.982
61	472.591,217 504.461,439	62	472.535,906 504.468,908	55.813
64	472.503,608 504.470,256	65	472.478,52 504.461,089	26.71
67	472.438,598 504.448,724	68	472.407,034 504.438,431	33.2
70	472.379,58 504.437,776	71	472.379,246 504.437,772	0.334
73	472.345,33 504.439,892	74	472.342,591 504.438,457	3.092
76	472.316,714 504.420,108	77	472.305,762 504.407,742	16.518
79	472.288,373 504.407,315	80	472.267,253 504.411,275	21.487
82	472.253,993 504.409,446	83	472.246,763 504.408,449	7.299
85	472.180,698 504.377,713	86	472.158,49 504.363,421	26.409
88	472.147,864 504.350,173	89	472.139,17 504.347,965	8.97
91	472.111,017 504.352,243	92	472.106,601 504.347,137	6.751
94	472.095,423 504.343,273	95	472.089,35 504.342,997	6.078
97	472.069,34 504.348,241	98	472.055,678 504.348,379	13.663
100	472.038,135 504.341,864	101	472.038,41 504.340,448	1.442

Punct început	X / Y	Punct sfârşit	X / Y	Lungime segment
17	472.322,393 504.411,142	18	472.325,218 504.414,598	4.463
20	472.341,024 504.425,373	21	472.350,943 504.429,6	10.782
23	472.365,861 504.426,405	24	472.383,526 504.421,989	18.208
26	472.416,205 504.424,638	27	472.434,973 504.431,925	20.133
29	472.466,637 504.444,818	30	472.477,306 504.448,772	11.378
32	472.532,369 504.456,5	33	472.557,776 504.452,173	25.772
35	472.613,506 504.437,663	36	472.639,418 504.428,631	27.441
38	472.690,063 504.409,287	39	472.696,943 504.406,659	7.366
41	472.792,652 504.388,639	42	472.832,874 504.380,493	41.039
44	472.898,012 504.347,345	45	472.898,1 504.347,296	0.1
47	472.924,183 504.332,388	48	472.926,39 504.333,406	2.43
50	472.901,289 504.353,452	51	472.860,077 504.377,455	47.692
53	472.770,711 504.405,067	54	472.754,15 504.408,0	16.819
56	472.693,666 504.422,179	57	472.677,152 504.427,488	17.346
59	472.640,134 504.439,434	60	472.609,675 504.455,022	34.217
62	472.535,906 504.468,908	63	472.533,633 504.469,215	2.294
65	472.478,52 504.461,089	66	472.464,155 504.456,64	15.038
68	472.407,034 504.438,431	69	472.406,096 504.438,125	0.987
71	472.379,246 504.437,772	72	472.360,875 504.440,952	18.644
74	472.342,591 504.438,457	75	472.330,492 504.432,119	13.658
77	472.305,762 504.407,742	78	472.289,864 504.407,036	15.914
80	472.267,253 504.411,275	81	472.255,996 504.409,722	11.364
83	472.246,763 504.408,449	84	472.224,505 504.398,559	24.356
86	472.158,49 504.363,421	87	472.157,662 504.356,245	7.224
89	472.139,17 504.347,965	90	472.124,955 504.351,415	14.627
92	472.106,601 504.347,137	93	472.102,185 504.343,273	5.868
95	472.089,35 504.342,997	96	472.083,83 504.344,929	5.849
98	472.055,678 504.348,379	99	472.045,879 504.343,963	10.747
101	472.038,41 504.340,448	102	472.034,861 504.331,252	9.857

Punct început	X / Y	Punct sfârşit	X / Y	Lungime segment
18	472.325,218 504.414,598	19	472.329,725 504.420,112	7.122
21	472.350,943 504.429,6	22	472.356,98 504.429,772	6.04
24	472.383,526 504.421,989	25	472.404,502 504.419,56	21.117
27	472.434,973 504.431,925	28	472.448,534 504.438,109	14.904
30	472.477,306 504.448,772	31	472.501,318 504.455,672	24.984
33	472.557,776 504.452,173	34	472.585,348 504.447,477	27.97
36	472.639,418 504.428,631	37	472.651,586 504.423,984	13.026
39	472.696,943 504.406,659	40	472.751,661 504.396,346	55.681
42	472.832,874 504.380,493	43	472.855,419 504.371,393	24.312
45	472.898,1 504.347,296	46	472.920,627 504.328,203	29.53
48	472.926,39 504.333,406	49	472.901,374 504.353,4	32.024
51	472.860,077 504.377,455	52	472.835,342 504.389,018	27.305
54	472.754,15 504.408,0	55	472.717,696 504.414,455	37.021
57	472.677,152 504.427,488	58	472.653,441 504.435,14	24.915
60	472.609,675 504.455,022	61	472.591,217 504.461,439	19.542
63	472.533,633 504.469,215	64	472.503,608 504.470,256	30.043
66	472.464,155 504.456,64	67	472.438,598 504.448,724	26.755
69	472.406,096 504.438,125	70	472.379,58 504.437,776	26.518
72	472.360,875 504.440,952	73	472.345,33 504.439,892	15.581
75	472.330,492 504.432,119	76	472.316,714 504.420,108	18.279
78	472.289,864 504.407,036	79	472.288,373 504.407,315	1.517
81	472.255,996 504.409,722	82	472.253,993 504.409,446	2.022
84	472.224,505 504.398,559	85	472.180,698 504.377,713	48.514
87	472.157,662 504.356,245	88	472.147,864 504.350,173	11.527
90	472.124,955 504.351,415	91	472.111,017 504.352,243	13.963
93	472.102,185 504.343,273	94	472.095,423 504.343,273	6.762
96	472.083,83 504.344,929	97	472.069,34 504.348,241	14.864
99	472.045,879 504.343,963	100	472.038,135 504.341,864	8.024
102	472.034,861 504.331,252	1	472.034,267 504.328,141	3.168

**** Lungimile segmentelor sunt determinate în planul de proiecţie Stereo 70 şi sunt rotunjite la 1 milimetru.**
***** Distanţa dintre puncte este formată din segmente cumulate ce sunt mai mici decât valoarea 1 milimetru.**

Document care conține date cu caracter personal, protejat de prevederile Regulamentului (UE) nr. 679/2016 și Legii 190/2018

DATE DESPRE IMOBILUL NR. 4948

Oficiul de Cadastru şi Publicitate Imobiliară SIBIU
Biroul de Cadastru şi Publicitate Imobiliară Agnita

A. Partea I. Descrierea imobilului

TEREN Extravilan

Adresa: Jud. Sibiu

Nr. Crt	Nr cadastral Nr. topografic	Suprafaţa* (mp)	Observaţii / Referinţe
A1		2.500	Sector cadastral:24 Teren neimprejmuit;

B. Partea II. Proprietari şi acte

Inscrieri privitoare la dreptul de proprietate şi alte drepturi reale		Referinţe
/		
Act Administrativ nr. 65/8, din 30/03/1994 emis de CJPSDPAT (titlu de proprietate);		
B1	Intabulare, drept de PROPRIETATE, dobandit prin Constituire, cota actuala 1/1	A1
	1) **GABOR OTILIA**, CNP NEIDENTIFICAT	

C. Partea III. SARCINI .

Inscrieri privind dezmembramintele dreptului de proprietate, drepturi reale de garanţie şi sarcini	Referinţe
NU SUNT	

Document care conține date cu caracter personal, protejat de prevederile Regulamentului (UE) nr. 679/2016 și Legii 190/2018

Anexa Nr. 1 La Partea I

Teren

Nr cadastral	Suprafaţa (mp)*	Observaţii / Referinţe
	2.500	

* Suprafaţa este determinată in planul de proiecţie Stereo 70.

DETALII LINIARE IMOBIL

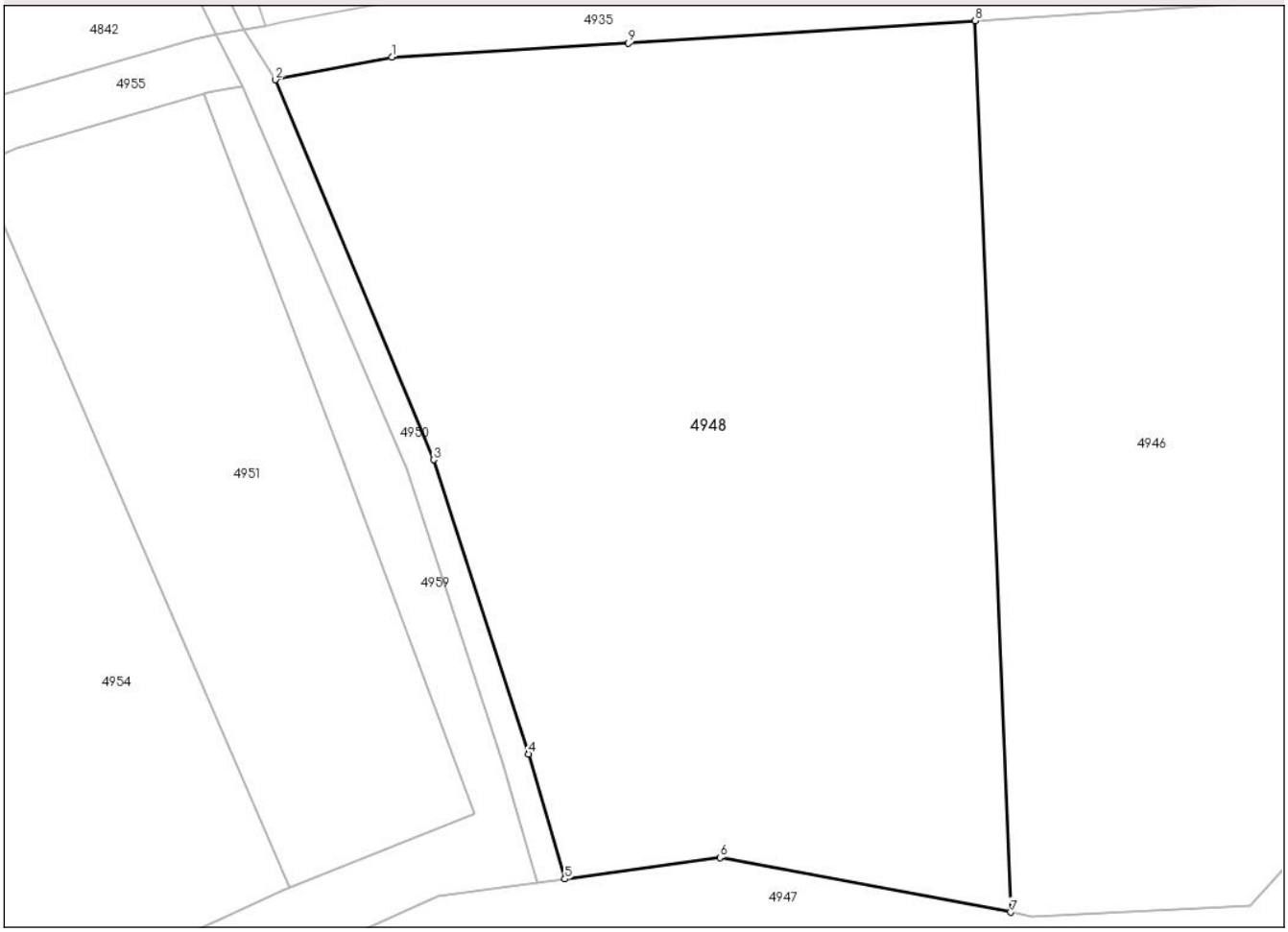

Date referitoare la teren

Crt	Categorie folosință	Intra vilan	Suprafaţa (mp)	Tarla	Parcelă	Nr. topo	Observaţii / Referinţe
1	arabil	NU	2.500	12	240/1	-	

Lungime Segmente
1) Valorile lungimilor segmentelor sunt obţinute din proiecţie în plan.

Punct început	X / Y	Punct sfârşit	X / Y	Lungime segment (** (m)
1	472.243,444 504.469,349	2	472.234,979 504.467,719	8.62
2	472.234,979 504.467,719	3	472.246,466 504.440,143	29.873
3	472.246,466 504.440,143	4	472.253,356 504.418,792	22.435
4	472.253,356 504.418,792	5	472.255,996 504.409,722	9.446
5	472.255,996 504.409,722	6	472.267,253 504.411,275	11.364

Document care conține date cu caracter personal, protejat de prevederile Regulamentului (UE) nr. 679/2016 și Legii 190/2018

Punct început	X / Y	Punct sfârşit	X / Y	Lungime segment (** (m)
6	472.267,253 504.411,275	7	472.288,373 504.407,315	21.487
7	472.288,373 504.407,315	8	472.285,806 504.471,998	64.734
8	472.285,806 504.471,998	9	472.260,616 504.470,369	25.243
9	472.260,616 504.470,369	1	472.243,444 504.469,349	17.202

** Lungimile segmentelor sunt determinate în planul de proiecţie Stereo 70 şi sunt rotunjite la 1 milimetru.
*** Distanţa dintre puncte este formată din segmente cumulate ce sunt mai mici decât valoarea 1 milimetru.

Document care conține date cu caracter personal, protejat de prevederile Regulamentului (UE) nr. 679/2016 și Legii 190/2018

DATE DESPRE IMOBILUL NR. 4949

Oficiul de Cadastru şi Publicitate Imobiliară SIBIU
Biroul de Cadastru şi Publicitate Imobiliară Agnita

A. Partea I. Descrierea imobilului

TEREN Extravilan

Adresa: Jud. Sibiu

Nr. Crt	Nr cadastral Nr. topografic	Suprafaţa* (mp)	Observaţii / Referinţe
A1		1.237	Sector cadastral:24 Teren neimprejmuit;

B. Partea II. Proprietari şi acte

Inscrieri privitoare la dreptul de proprietate şi alte drepturi reale		Referinţe
/		
Act Administrativ nr. 148/8, din 06/04/1994 emis de CJPSDPAT (titlu de proprietate);		
B1	Intabulare, drept de PROPRIETATE, dobandit prin Constituire, cota actuala 1/1	A1
	1) **PĂDURE AURELIA**, CNP NEIDENTIFICAT	

C. Partea III. SARCINI .

Inscrieri privind dezmembramintele dreptului de proprietate, drepturi reale de garanţie şi sarcini	Referinţe
NU SUNT	

Document care conține date cu caracter personal, protejat de prevederile Regulamentului (UE) nr. 679/2016 și Legii 190/2018

Anexa Nr. 1 La Partea I

Teren

Nr cadastral	Suprafaţa (mp)*	Observaţii / Referinţe
	1.237	

* Suprafaţa este determinată in planul de proiecţie Stereo 70.

DETALII LINIARE IMOBIL

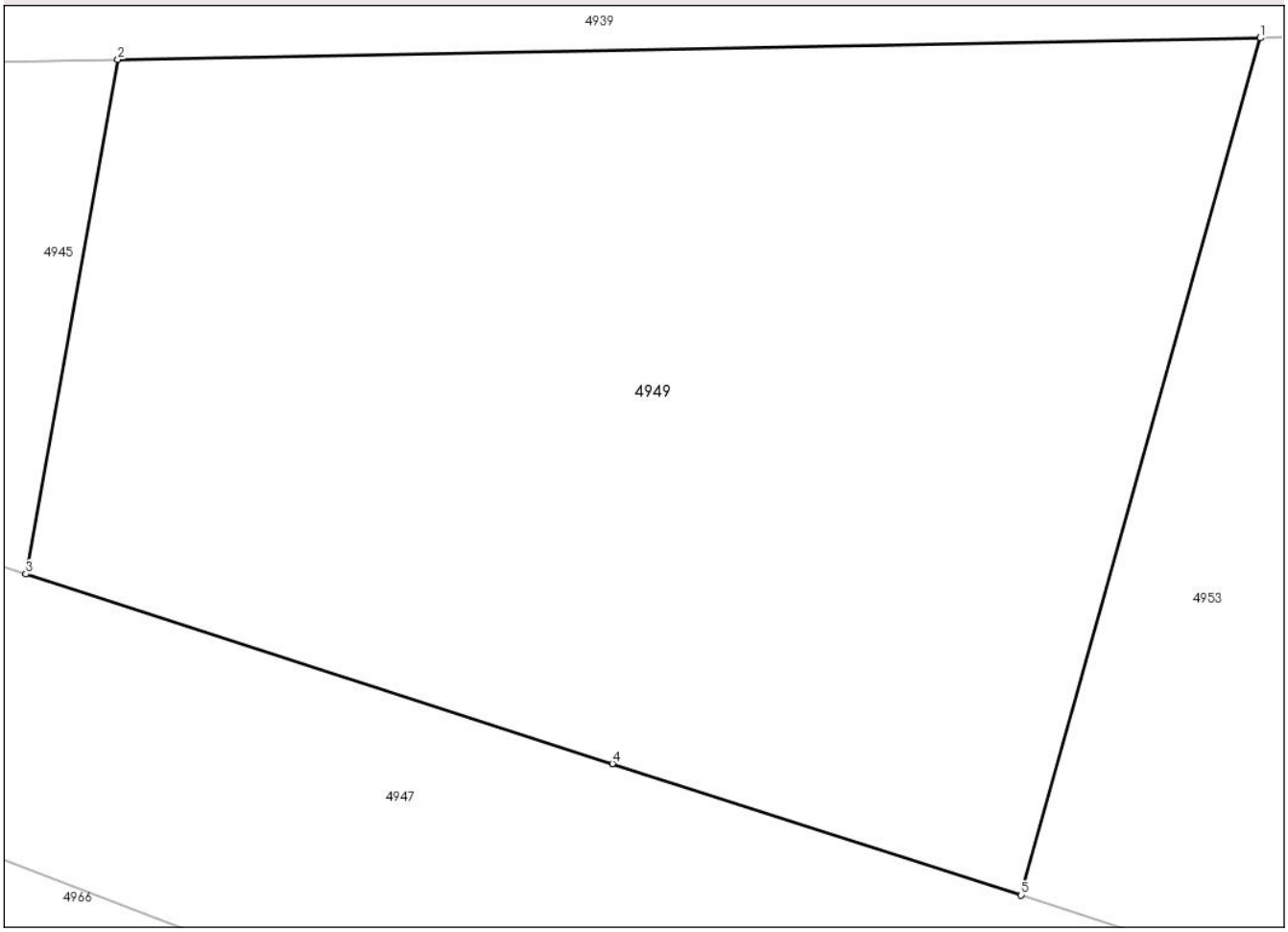

Date referitoare la teren

Crt	Categorie folosință	Intra vilan	Suprafaţa (mp)	Tarla	Parcelă	Nr. topo	Observaţii / Referinţe
1	faneata	NU	1.237	12	250/7/2/2	-	DIFERENȚA DE SUPRAFAȚĂ SE REGĂSEȘTE LA ID 4966, AFERENT PARCELEI NR. 250/7/2/1

Lungime Segmente
1) Valorile lungimilor segmentelor sunt obţinute din proiecţie în plan.

Punct început	X / Y	Punct sfârşit	X / Y	Lungime segment (** (m)
1	472.703,34 504.456,791	2	472.657,159 504.455,919	46.189
2	472.657,159 504.455,919	3	472.653,441 504.435,14	21.11
3	472.653,441 504.435,14	4	472.677,152 504.427,488	24.915
4	472.677,152 504.427,488	5	472.693,666 504.422,179	17.346
5	472.693,666 504.422,179	1	472.703,34 504.456,791	35.938

Document care conține date cu caracter personal, protejat de prevederile Regulamentului (UE) nr. 679/2016 și Legii 190/2018

** Lungimile segmentelor sunt determinate în planul de proiecţie Stereo 70 şi sunt rotunjite la 1 milimetru.
*** Distanţa dintre puncte este formată din segmente cumulate ce sunt mai mici decât valoarea 1 milimetru.

DATE DESPRE IMOBILUL NR. 4950

Oficiul de Cadastru şi Publicitate Imobiliară SIBIU
Biroul de Cadastru şi Publicitate Imobiliară Agnita

A. Partea I. Descrierea imobilului

TEREN Extravilan

Adresa: Jud. Sibiu

Nr. Crt	Nr cadastral Nr. topografic	Suprafaţa* (mp)	Observaţii / Referinţe
A1		139	Sector cadastral:24 Teren neimprejmuit;

B. Partea II. Proprietari şi acte

Inscrieri privitoare la dreptul de proprietate şi alte drepturi reale		Referinţe
/		
Act Normativ nr. 7, din 13/03/1996 emis de PARLAMENTUL ROMÂNIEI (lege);		
B1	Inscrierea provizorie, drept de PROPRIETATE, dobandit prin Lege, cota actuala 1/1	A1
	1) **ORAŞUL AGNITA**, CIF:4270716, PROPRIETAR NEIDENTIFICAT	

C. Partea III. SARCINI .

Inscrieri privind dezmembramintele dreptului de proprietate, drepturi reale de garanţie şi sarcini	Referinţe
NU SUNT	

Document care conține date cu caracter personal, protejat de prevederile Regulamentului (UE) nr. 679/2016 și Legii 190/2018

Anexa Nr. 1 La Partea I

Teren

Nr cadastral	Suprafaţa (mp)*	Observaţii / Referinţe
	139	

* Suprafaţa este determinată in planul de proiecţie Stereo 70.

DETALII LINIARE IMOBIL

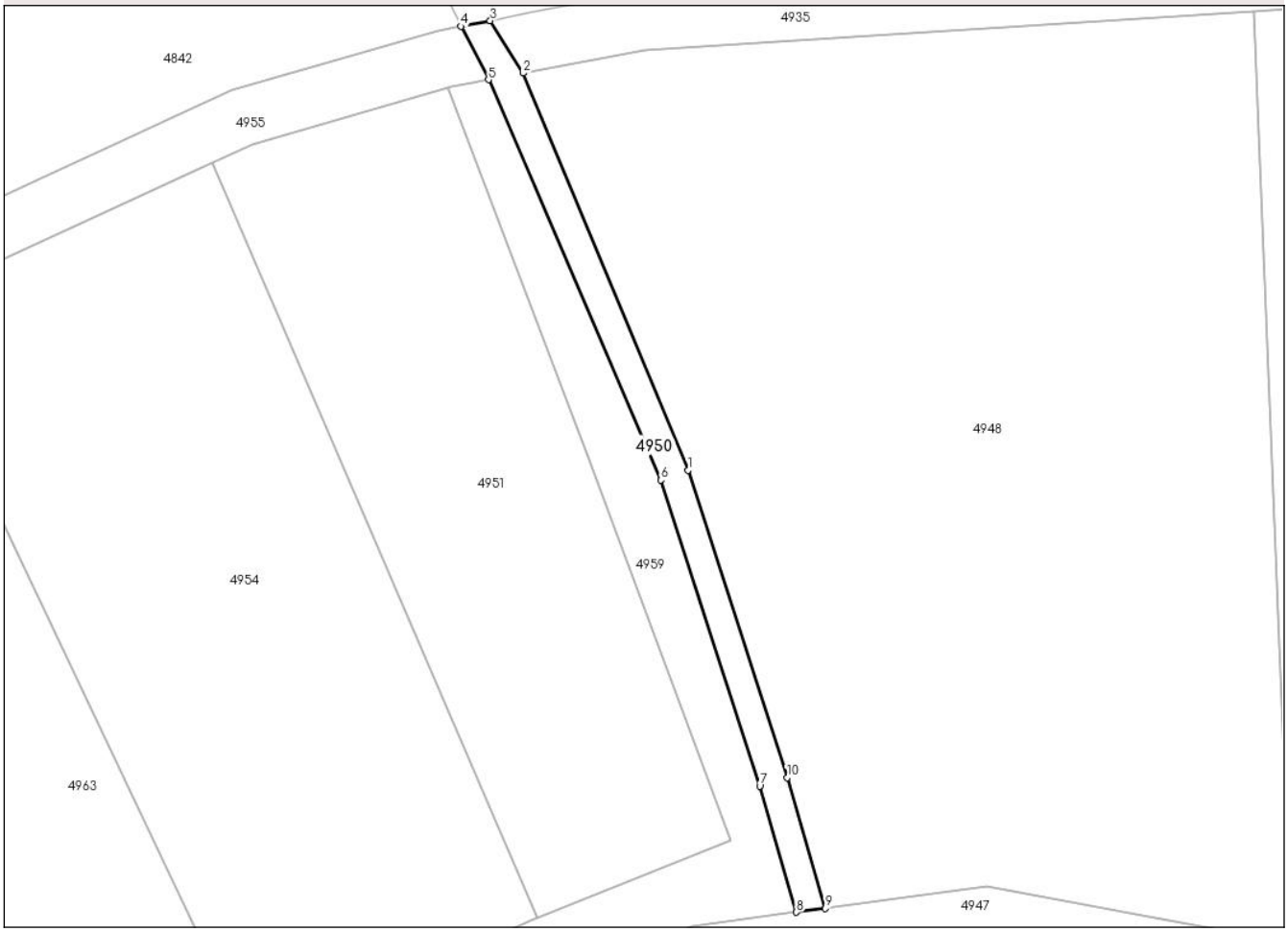

Date referitoare la teren

Crt	Categorie folosință	Intra vilan	Suprafaţa (mp)	Tarla	Parcelă	Nr. topo	Observaţii / Referinţe
1	ape curgatoare	NU	139	12	241	-	PÂRÂU

Lungime Segmente
1) Valorile lungimilor segmentelor sunt obţinute din proiecţie în plan.

Punct început	X / Y	Punct sfârşit	X / Y	Lungime segment (** (m)
1	472.246,466 504.440,143	2	472.234,979 504.467,719	29.873
2	472.234,979 504.467,719	3	472.232,706 504.471,355	4.288
3	472.232,706 504.471,355	4	472.230,671 504.470,963	2.072
4	472.230,671 504.470,963	5	472.232,583 504.467,258	4.17
5	472.232,583 504.467,258	6	472.244,557 504.439,454	30.273

Document care conține date cu caracter personal, protejat de prevederile Regulamentului (UE) nr. 679/2016 și Legii 190/2018

Punct început	X / Y	Punct sfârşit	X / Y	Lungime segment (** (m)
6	472.244,557 504.439,454	7	472.251,444 504.418,204	22.337
7	472.251,444 504.418,204	8	472.253,993 504.409,446	9.122
8	472.253,993 504.409,446	9	472.255,996 504.409,722	2.022
9	472.255,996 504.409,722	10	472.253,356 504.418,792	9.446
10	472.253,356 504.418,792	1	472.246,466 504.440,143	22.435

** Lungimile segmentelor sunt determinate în planul de proiecţie Stereo 70 şi sunt rotunjite la 1 milimetru.
*** Distanţa dintre puncte este formată din segmente cumulate ce sunt mai mici decât valoarea 1 milimetru.

Document care conține date cu caracter personal, protejat de prevederile Regulamentului (UE) nr. 679/2016 și Legii 190/2018

DATE DESPRE IMOBILUL NR. 4951

Oficiul de Cadastru şi Publicitate Imobiliară SIBIU
Biroul de Cadastru şi Publicitate Imobiliară Agnita

A. Partea I. Descrierea imobilului

TEREN Extravilan

Adresa: Jud. Sibiu

Nr. Crt	Nr cadastral Nr. topografic	Suprafaţa* (mp)	Observaţii / Referinţe
A1		900	Sector cadastral:24 Teren neimprejmuit;

B. Partea II. Proprietari şi acte

Inscrieri privitoare la dreptul de proprietate şi alte drepturi reale		Referinţe
/		
Act Administrativ nr. 70/8, din 30/03/1994 emis de CJPSDPAT (titlu de proprietate);		
B1	Intabulare, drept de PROPRIETATE, dobandit prin Constituire, cota actuala 1/1	A1
	1) **MORARIU IOAN**, CNP NEIDENTIFICAT	

C. Partea III. SARCINI .

Inscrieri privind dezmembramintele dreptului de proprietate, drepturi reale de garanţie şi sarcini	Referinţe
NU SUNT	

Document care conține date cu caracter personal, protejat de prevederile Regulamentului (UE) nr. 679/2016 și Legii 190/2018

Anexa Nr. 1 La Partea I

Teren

Nr cadastral	Suprafaţa (mp)*	Observaţii / Referinţe
	900	

* Suprafaţa este determinată in planul de proiecţie Stereo 70.

DETALII LINIARE IMOBIL

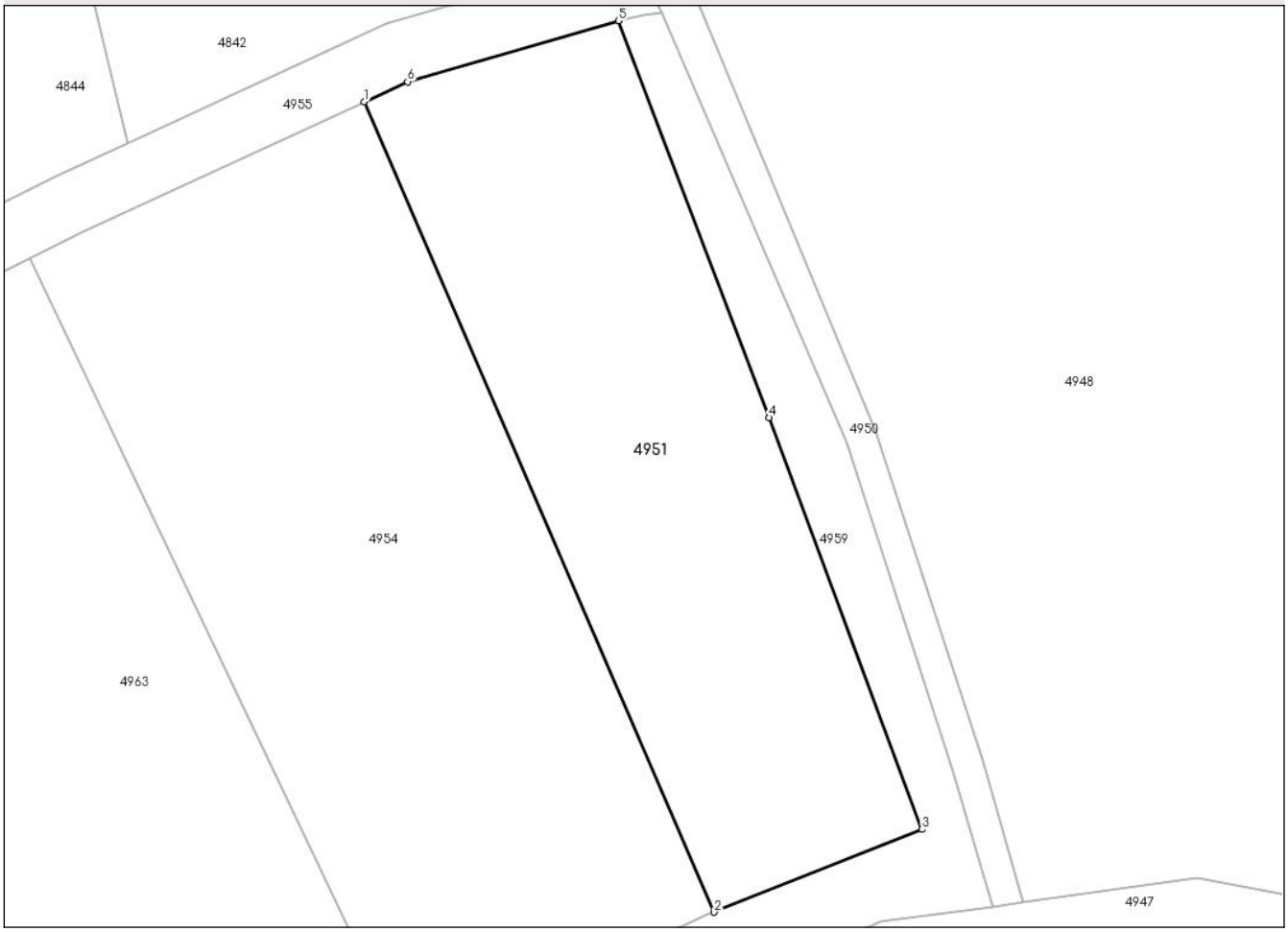

Date referitoare la teren

Crt	Categorie folosință	Intra vilan	Suprafaţa (mp)	Tarla	Parcelă	Nr. topo	Observaţii / Referinţe
1	faneata	NU	900	12	243/3	-	

Lungime Segmente
1) Valorile lungimilor segmentelor sunt obţinute din proiecţie în plan.

Punct început	X / Y	Punct sfârşit	X / Y	Lungime segment (** (m)
1	472.213,348 504.461,464	2	472.235,972 504.409,077	57.064
2	472.235,972 504.409,077	3	472.249,415 504.414,43	14.47
3	472.249,415 504.414,43	4	472.239,538 504.441,048	28.391
4	472.239,538 504.441,048	5	472.229,785 504.466,699	27.443
5	472.229,785 504.466,699	6	472.216,142 504.462,754	14.202

Document care conține date cu caracter personal, protejat de prevederile Regulamentului (UE) nr. 679/2016 și Legii 190/2018

Punct început	X / Y	Punct sfârşit	X / Y	Lungime segment (** (m)
6	472.216,142 504.462,754	1	472.213,348 504.461,464	3.077

** Lungimile segmentelor sunt determinate în planul de proiecţie Stereo 70 şi sunt rotunjite la 1 milimetru.
*** Distanţa dintre puncte este formată din segmente cumulate ce sunt mai mici decât valoarea 1 milimetru.

Document care conține date cu caracter personal, protejat de prevederile Regulamentului (UE) nr. 679/2016 și Legii 190/2018

DATE DESPRE IMOBILUL NR. 4952

Oficiul de Cadastru şi Publicitate Imobiliară SIBIU
Biroul de Cadastru şi Publicitate Imobiliară Agnita

A. Partea I. Descrierea imobilului

TEREN Extravilan

Adresa: Jud. Sibiu

Nr. Crt	Nr cadastral Nr. topografic	Suprafaţa* (mp)	Observaţii / Referinţe
A1		2.600	Sector cadastral:24 Teren neimprejmuit;

B. Partea II. Proprietari şi acte

Inscrieri privitoare la dreptul de proprietate şi alte drepturi reale		Referinţe
/		
Act Administrativ nr. 91/8, din 01/04/1994 emis de CJPSDPAT (titlu de proprietate);		
B1	Intabulare, drept de PROPRIETATE, dobandit prin Constituire, cota actuala 1/1	A1
	1) **ŞELARU GABRIELA**, CNP NEIDENTIFICAT	

C. Partea III. SARCINI .

Inscrieri privind dezmembramintele dreptului de proprietate, drepturi reale de garanţie şi sarcini	Referinţe
NU SUNT	

Document care conține date cu caracter personal, protejat de prevederile Regulamentului (UE) nr. 679/2016 și Legii 190/2018

Anexa Nr. 1 La Partea I

Teren

Nr cadastral	Suprafaţa (mp)*	Observaţii / Referinţe
	2.600	

* Suprafaţa este determinată in planul de proiecţie Stereo 70.

DETALII LINIARE IMOBIL

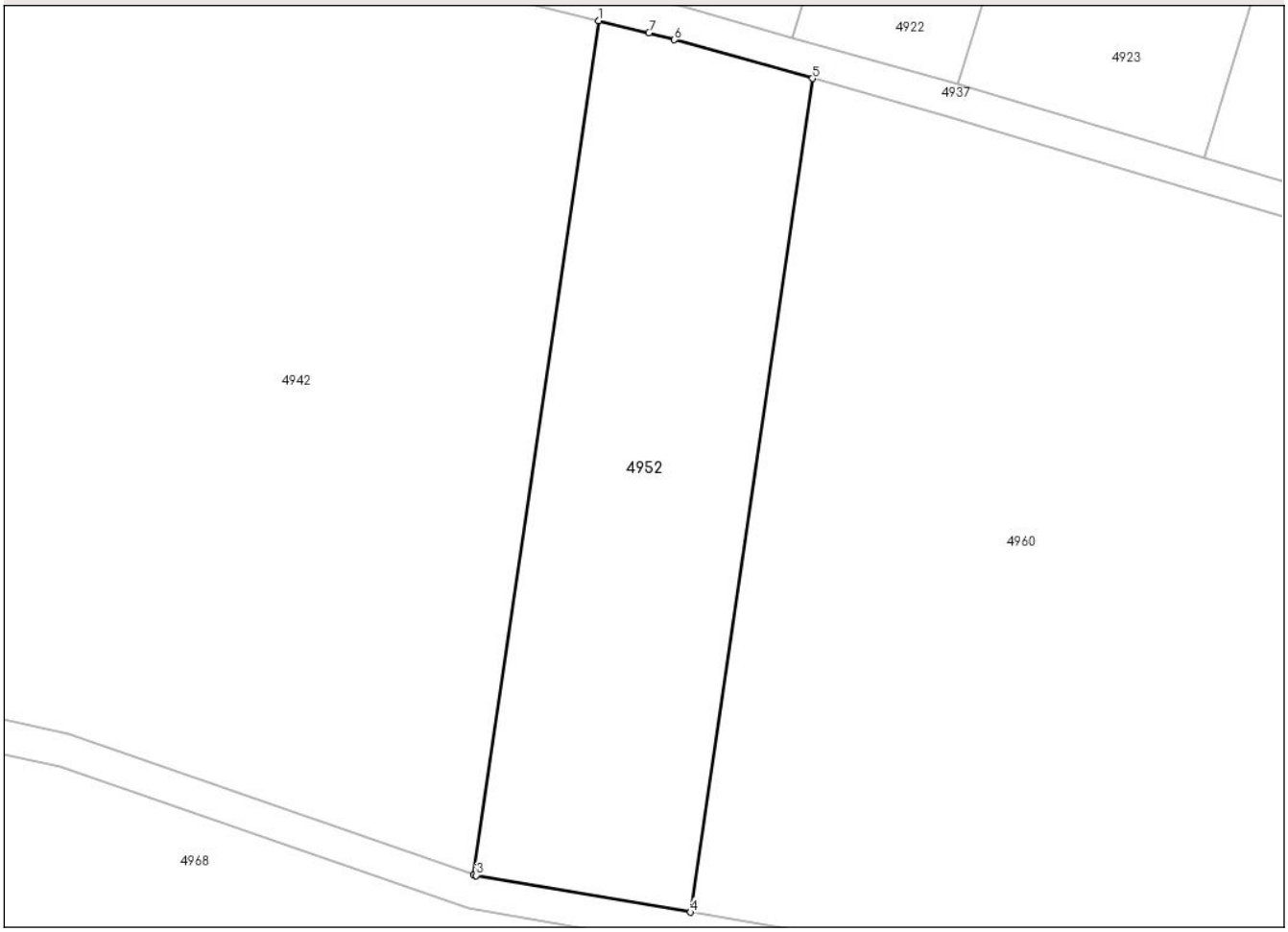

Date referitoare la teren

Crt	Categorie folosință	Intra vilan	Suprafaţa (mp)	Tarla	Parcelă	Nr. topo	Observaţii / Referinţe
1	arabil	NU	2.600	12	233/4	-	

Lungime Segmente
1) Valorile lungimilor segmentelor sunt obţinute din proiecţie în plan.

Punct început	X / Y	Punct sfârşit	X / Y	Lungime segment (** (m)
1	473.099,12 504.489,232	2	473.084,41 504.388,793	101.51
2	473.084,41 504.388,793	3	473.084,712 504.388,688	0.32
3	473.084,712 504.388,688	4	473.109,93 504.384,378	25.583
4	473.109,93 504.384,378	5	473.124,292 504.482,437	99.105
5	473.124,292 504.482,437	6	473.108,048 504.486,988	16.87

Document care conține date cu caracter personal, protejat de prevederile Regulamentului (UE) nr. 679/2016 și Legii 190/2018

Punct început	X / Y	Punct sfârşit	X / Y	Lungime segment (** (m)
6	473.108,048 504.486,988	7	473.105,046 504.487,787	3.106
7	473.105,046 504.487,787	1	473.099,12 504.489,232	6.099

** Lungimile segmentelor sunt determinate în planul de proiecţie Stereo 70 şi sunt rotunjite la 1 milimetru.
*** Distanţa dintre puncte este formată din segmente cumulate ce sunt mai mici decât valoarea 1 milimetru.

Document care conține date cu caracter personal, protejat de prevederile Regulamentului (UE) nr. 679/2016 și Legii 190/2018

DATE DESPRE IMOBILUL NR. 4953

Oficiul de Cadastru şi Publicitate Imobiliară SIBIU
Biroul de Cadastru şi Publicitate Imobiliară Agnita

A. Partea I. Descrierea imobilului

TEREN Extravilan

Adresa: Jud. Sibiu

Nr. Crt	Nr cadastral Nr. topografic	Suprafaţa* (mp)	Observaţii / Referinţe
A1		2.708	Sector cadastral:24 Teren neimprejmuit;

B. Partea II. Proprietari şi acte

Inscrieri privitoare la dreptul de proprietate şi alte drepturi reale		Referinţe
/		
Act Administrativ nr. 171/8, din 20/04/1994 emis de CJPSDPAT (titlu de proprietate);		
B1	Intabulare, drept de PROPRIETATE, dobandit prin Reconstituire, cota actuala 1/1	A1
	1) **HETEA ELENA**, CNP NEIDENTIFICAT	

C. Partea III. SARCINI .

Inscrieri privind dezmembramintele dreptului de proprietate, drepturi reale de garanţie şi sarcini	Referinţe
NU SUNT	

Document care conține date cu caracter personal, protejat de prevederile Regulamentului (UE) nr. 679/2016 și Legii 190/2018

Anexa Nr. 1 La Partea I

Teren

Nr cadastral	Suprafaţa (mp)*	Observaţii / Referinţe
	2.708	

* Suprafaţa este determinată in planul de proiecţie Stereo 70.

DETALII LINIARE IMOBIL

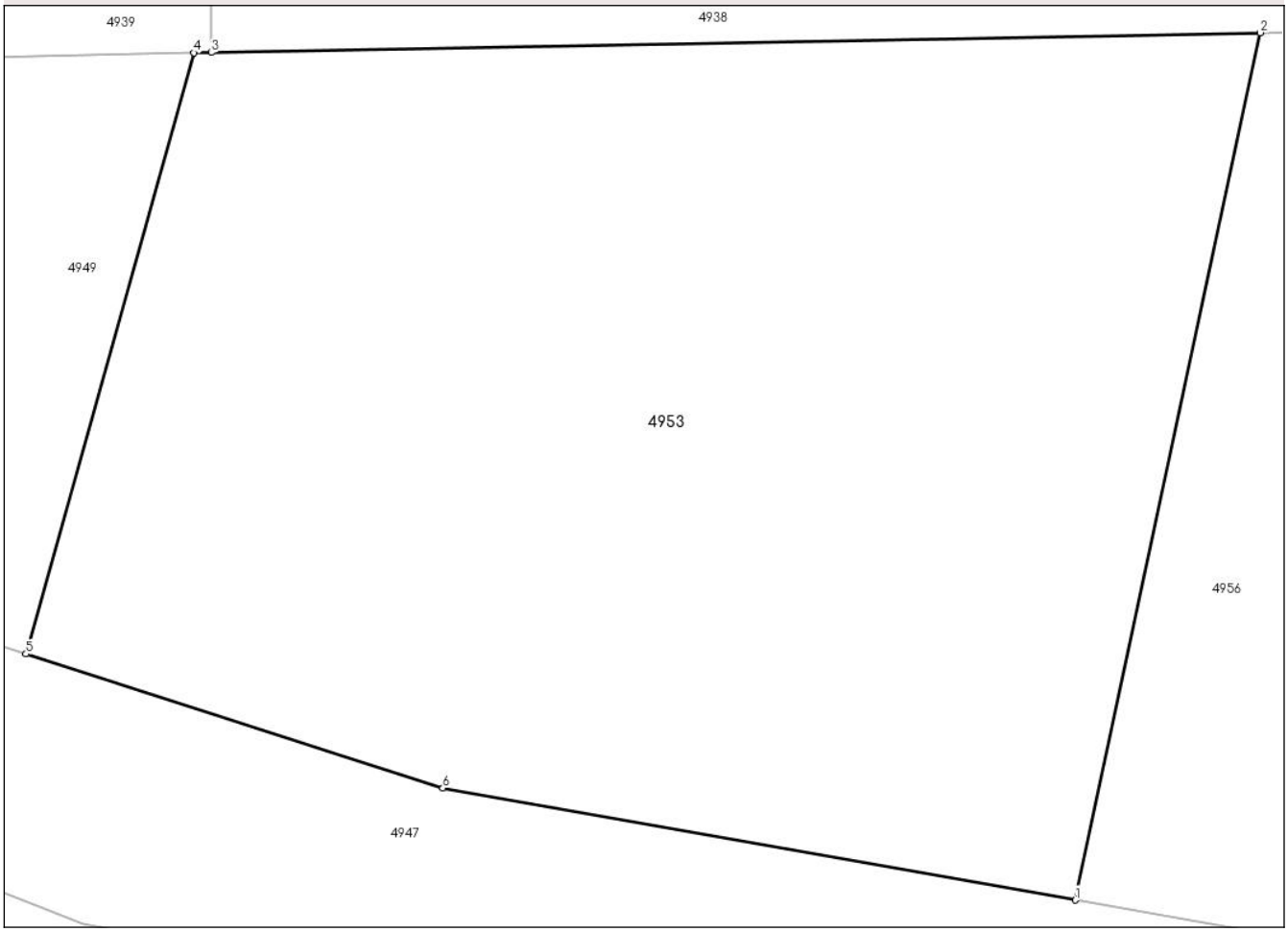

Date referitoare la teren

Crt	Categorie folosință	Intra vilan	Suprafaţa (mp)	Tarla	Parcelă	Nr. topo	Observaţii / Referinţe
1	faneata	NU	2.708	12	250/6/2	-	DIFERENȚA DE SUPRAFAȚĂ SE REGĂSEȘTE LA ID 4969, AFERENT PARCELEI NR. 250/6/1

Lungime Segmente
1) Valorile lungimilor segmentelor sunt obţinute din proiecţie în plan.

Punct început	X / Y	Punct sfârşit	X / Y	Lungime segment (** (m)
1	472.754,15 504.408,0	2	472.764,82 504.457,952	51.079
2	472.764,82 504.457,952	3	472.704,348 504.456,81	60.483
3	472.704,348 504.456,81	4	472.703,34 504.456,791	1.008
4	472.703,34 504.456,791	5	472.693,666 504.422,179	35.938
5	472.693,666 504.422,179	6	472.717,696 504.414,455	25.241

Document care conține date cu caracter personal, protejat de prevederile Regulamentului (UE) nr. 679/2016 și Legii 190/2018

Punct început	X / Y	Punct sfârşit	X / Y	Lungime segment (** (m)
6	472.717,696 504.414,455	1	472.754,15 504.408,0	37.021

** Lungimile segmentelor sunt determinate în planul de proiecţie Stereo 70 şi sunt rotunjite la 1 milimetru.
*** Distanţa dintre puncte este formată din segmente cumulate ce sunt mai mici decât valoarea 1 milimetru.

Document care conține date cu caracter personal, protejat de prevederile Regulamentului (UE) nr. 679/2016 și Legii 190/2018

DATE DESPRE IMOBILUL NR. 4954

Oficiul de Cadastru şi Publicitate Imobiliară SIBIU
Biroul de Cadastru şi Publicitate Imobiliară Agnita

A. Partea I. Descrierea imobilului

TEREN Extravilan

Adresa: Jud. Sibiu

Nr. Crt	Nr cadastral Nr. topografic	Suprafaţa* (mp)	Observaţii / Referinţe
A1		1.300	Sector cadastral:24 Teren neimprejmuit;

B. Partea II. Proprietari şi acte

Inscrieri privitoare la dreptul de proprietate şi alte drepturi reale		Referinţe
/		
Act Administrativ nr. 88/8, din 01/04/1994 emis de CJPSDPAT (titlu de proprietate);		
B1	Intabulare, drept de PROPRIETATE, dobandit prin Constituire, cota actuala 1/1	A1
	1) **ŞELARIU ELEONORA**, CNP NEIDENTIFICAT	

C. Partea III. SARCINI .

Inscrieri privind dezmembramintele dreptului de proprietate, drepturi reale de garanţie şi sarcini	Referinţe
NU SUNT	

Document care conține date cu caracter personal, protejat de prevederile Regulamentului (UE) nr. 679/2016 și Legii 190/2018

Anexa Nr. 1 La Partea I

Teren

Nr cadastral	Suprafaţa (mp)*	Observaţii / Referinţe
	1.300	

* Suprafaţa este determinată in planul de proiecţie Stereo 70.

DETALII LINIARE IMOBIL

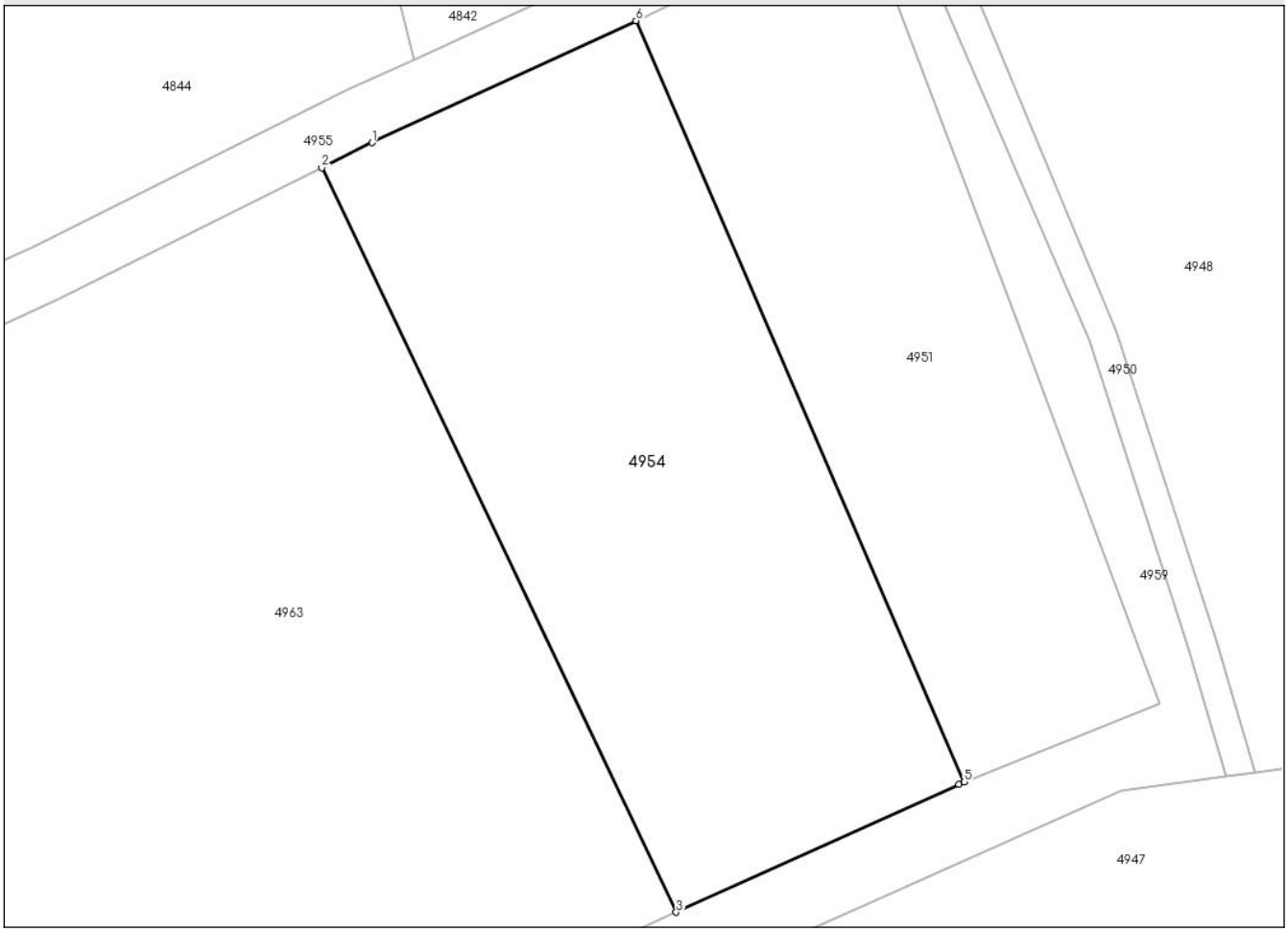

Date referitoare la teren

Crt	Categorie folosință	Intra vilan	Suprafaţa (mp)	Tarla	Parcelă	Nr. topo	Observaţii / Referinţe
1	arabil	NU	1.300	12	243/2	-	

Lungime Segmente
1) Valorile lungimilor segmentelor sunt obţinute din proiecţie în plan.

Punct început	X / Y	Punct sfârşit	X / Y	Lungime segment (** (m)
1	472.195,166 504.453,073	2	472.191,706 504.451,35	3.866
2	472.191,706 504.451,35	3	472.216,127 504.400,119	56.753
3	472.216,127 504.400,119	4	472.235,595 504.408,924	21.367
4	472.235,595 504.408,924	5	472.235,972 504.409,077	0.407
5	472.235,972 504.409,077	6	472.213,348 504.461,464	57.064

Document care conține date cu caracter personal, protejat de prevederile Regulamentului (UE) nr. 679/2016 și Legii 190/2018

Punct început	X / Y	Punct sfârşit	X / Y	Lungime segment (** (m)
6	472.213,348 504.461,464	1	472.195,166 504.453,073	20.025

** Lungimile segmentelor sunt determinate în planul de proiecţie Stereo 70 şi sunt rotunjite la 1 milimetru.
*** Distanţa dintre puncte este formată din segmente cumulate ce sunt mai mici decât valoarea 1 milimetru.

Document care conține date cu caracter personal, protejat de prevederile Regulamentului (UE) nr. 679/2016 și Legii 190/2018

DATE DESPRE IMOBILUL NR. 4955

Oficiul de Cadastru şi Publicitate Imobiliară SIBIU
Biroul de Cadastru şi Publicitate Imobiliară Agnita

A. Partea I. Descrierea imobilului

TEREN Extravilan

Adresa: Jud. Sibiu

Nr. Crt	Nr cadastral Nr. topografic	Suprafaţa* (mp)	Observaţii / Referinţe
A1		1.068	Sector cadastral:24 Teren neimprejmuit;

B. Partea II. Proprietari şi acte

Inscrieri privitoare la dreptul de proprietate şi alte drepturi reale		Referinţe
/		
Act Normativ nr. 7, din 13/03/1996 emis de PARLAMENTUL ROMÂNIEI (lege);		
B1	Inscrierea provizorie, drept de PROPRIETATE, dobandit prin Lege, cota actuala 1/1	A1
	1) **ORAŞUL AGNITA**, CIF:4270716, PROPRIETAR NEIDENTIFICAT	

C. Partea III. SARCINI .

Inscrieri privind dezmembramintele dreptului de proprietate, drepturi reale de garanţie şi sarcini	Referinţe
NU SUNT	

Document care conține date cu caracter personal, protejat de prevederile Regulamentului (UE) nr. 679/2016 și Legii 190/2018

Anexa Nr. 1 La Partea I

Teren

Nr cadastral	Suprafaţa (mp)*	Observaţii / Referinţe
	1.068	

* Suprafaţa este determinată in planul de proiecţie Stereo 70.

DETALII LINIARE IMOBIL

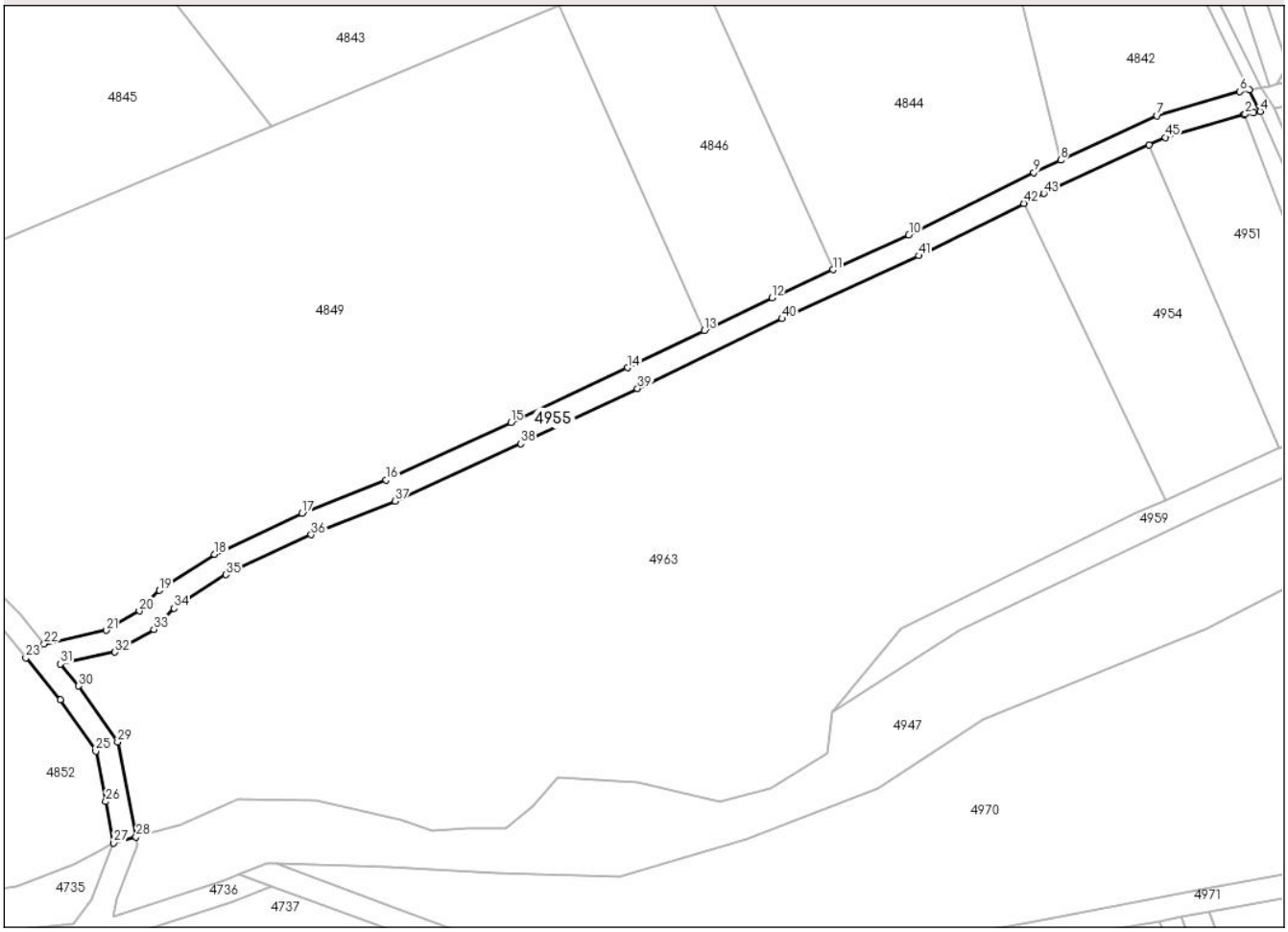

Date referitoare la teren

Crt	Categorie folosință	Intra vilan	Suprafaţa (mp)	Tarla	Parcelă	Nr. topo	Observaţii / Referinţe
1	drum	NU	1.068	12	242	-	

Lungime Segmente

1) Valorile lungimilor segmentelor sunt obţinute din proiecţie în plan.

Punct început	X / Y	Punct sfârşit	X / Y	Lungime segment
1	472.229,785 504.466,699	2	472.229,994 504.466,76	0.217
4	472.232,583 504.467,258	5	472.230,671 504.470,963	4.17
7	472.214,74 504.466,513	8	472.198,042 504.458,806	18.392
10	472.171,787 504.445,898	11	472.158,674 504.439,868	14.433
13	472.136,382 504.429,348	14	472.123,141 504.422,955	14.704
16	472.081,395 504.403,549	17	472.066,818 504.397,77	15.68

Punct început	X / Y	Punct sfârşit	X / Y	Lungime segment
2	472.229,994 504.466,76	3	472.231,428 504.467,036	1.46
5	472.230,671 504.470,963	6	472.229,058 504.470,653	1.642
8	472.198,042 504.458,806	9	472.193,436 504.456,68	5.072
11	472.158,674 504.439,868	12	472.148,154 504.435,031	11.579
14	472.123,141 504.422,955	15	472.102,958 504.413,468	22.302
17	472.066,818 504.397,77	18	472.051,724 504.390,697	16.669

Punct început	X / Y	Punct sfârşit	X / Y	Lungime segment
3	472.231,428 504.467,036	4	472.232,583 504.467,258	1.177
6	472.229,058 504.470,653	7	472.214,74 504.466,513	14.904
9	472.193,436 504.456,68	10	472.171,787 504.445,898	24.185
12	472.148,154 504.435,031	13	472.136,382 504.429,348	13.071
15	472.102,958 504.413,468	16	472.081,395 504.403,549	23.735
18	472.051,724 504.390,697	19	472.042,15 504.384,487	11.412

Document care conține date cu caracter personal, protejat de prevederile Regulamentului (UE) nr. 679/2016 și Legii 190/2018

Punct început	X / Y	Punct sfârşit	X / Y	Lungime segment
19	472.042,15 504.384,487	20	472.038,692 504.380,924	4.964
22	472.022,224 504.375,243	23	472.019,063 504.372,789	4.001
25	472.031,173 504.356,713	26	472.032,871 504.347,981	8.895
28	472.038,135 504.341,864	29	472.034,937 504.358,31	16.755
31	472.025,067 504.371,768	32	472.034,471 504.373,816	9.625
34	472.044,706 504.381,377	35	472.053,67 504.387,192	10.685
37	472.082,969 504.399,87	38	472.104,644 504.409,841	23.859
40	472.149,859 504.431,412	41	472.173,514 504.442,29	26.037
43	472.195,166 504.453,073	44	472.213,348 504.461,464	20.025

Punct început	X / Y	Punct sfârşit	X / Y	Lungime segment
20	472.038,692 504.380,924	21	472.032,998 504.377,589	6.599
23	472.019,063 504.372,789	24	472.024,99 504.365,545	9.36
26	472.032,871 504.347,981	27	472.034,264 504.340,815	7.3
29	472.034,937 504.358,31	30	472.028,181 504.367,962	11.781
32	472.034,471 504.373,816	33	472.041,184 504.377,748	7.779
35	472.053,67 504.387,192	36	472.068,405 504.394,096	16.273
38	472.104,644 504.409,841	39	472.124,861 504.419,344	22.339
41	472.173,514 504.442,29	42	472.191,706 504.451,35	20.322
44	472.213,348 504.461,464	45	472.216,142 504.462,754	3.077

Punct început	X / Y	Punct sfârşit	X / Y	Lungime segment
21	472.032,998 504.377,589	22	472.022,224 504.375,243	11.027
24	472.024,99 504.365,545	25	472.031,173 504.356,713	10.781
27	472.034,264 504.340,815	28	472.038,135 504.341,864	4.011
30	472.028,181 504.367,962	31	472.025,067 504.371,768	4.918
33	472.041,184 504.377,748	34	472.044,706 504.381,377	5.057
36	472.068,405 504.394,096	37	472.082,969 504.399,87	15.666
39	472.124,861 504.419,344	40	472.149,859 504.431,412	27.758
42	472.191,706 504.451,35	43	472.195,166 504.453,073	3.866
45	472.216,142 504.462,754	1	472.229,785 504.466,699	14.202

**** Lungimile segmentelor sunt determinate în planul de proiecţie Stereo 70 şi sunt rotunjite la 1 milimetru.**
***** Distanţa dintre puncte este formată din segmente cumulate ce sunt mai mici decât valoarea 1 milimetru.**

Document care conține date cu caracter personal, protejat de prevederile Regulamentului (UE) nr. 679/2016 și Legii 190/2018

DATE DESPRE IMOBILUL NR. 4956

Oficiul de Cadastru şi Publicitate Imobiliară SIBIU
Biroul de Cadastru şi Publicitate Imobiliară Agnita

A. Partea I. Descrierea imobilului

TEREN Extravilan

Adresa: Jud. Sibiu

Nr. Crt	Nr cadastral Nr. topografic	Suprafaţa* (mp)	Observaţii / Referinţe
A1		7.560	Sector cadastral:24 Teren neimprejmuit;

B. Partea II. Proprietari şi acte

Inscrieri privitoare la dreptul de proprietate şi alte drepturi reale		Referinţe
/		
Act Administrativ nr. 177/8, din 21/04/1994 emis de CJPSDPAT (titlu de proprietate);		
B1	Intabulare, drept de PROPRIETATE, dobandit prin Reconstituire, cota actuala 1/1	A1
	1) **ORLANDEA GAVRILĂ**, CNP NEIDENTIFICAT	

C. Partea III. SARCINI .

Inscrieri privind dezmembramintele dreptului de proprietate, drepturi reale de garanţie şi sarcini	Referinţe
NU SUNT	

Document care conține date cu caracter personal, protejat de prevederile Regulamentului (UE) nr. 679/2016 și Legii 190/2018

Anexa Nr. 1 La Partea I

Teren

Nr cadastral	Suprafaţa (mp)*	Observaţii / Referinţe
	7.560	

* Suprafaţa este determinată in planul de proiecţie Stereo 70.

DETALII LINIARE IMOBIL

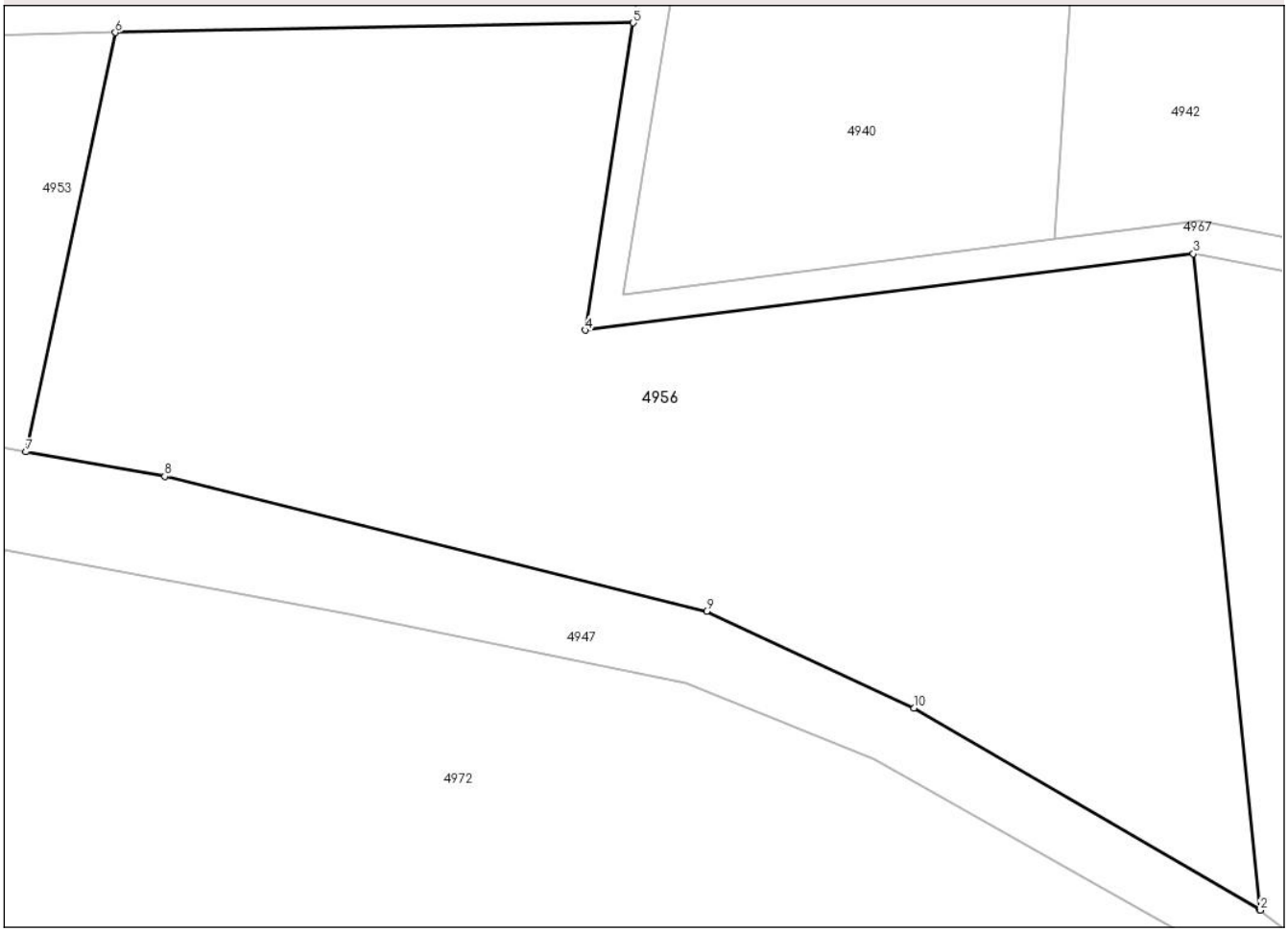

Date referitoare la teren

Crt	Categorie folosință	Intra vilan	Suprafaţa (mp)	Tarla	Parcelă	Nr. topo	Observaţii / Referinţe
1	faneata	NU	7.560	12	250/5/2	-	DIFERENȚA DE SUPRAFAȚĂ SE REGĂSEȘTE LA ID 4972, AFERENT PARCELEI NR. 250/5/1

Lungime Segmente
1) Valorile lungimilor segmentelor sunt obţinute din proiecţie în plan.

Punct început	X / Y	Punct sfârşit	X / Y	Lungime segment (** (m)
1	472.901,289 504.353,452	2	472.901,374 504.353,4	0.1
2	472.901,374 504.353,4	3	472.893,387 504.431,596	78.603
3	472.893,387 504.431,596	4	472.820,861 504.422,48	73.097
4	472.820,861 504.422,48	5	472.826,588 504.459,118	37.083
5	472.826,588 504.459,118	6	472.764,82 504.457,952	61.778

Document care conține date cu caracter personal, protejat de prevederile Regulamentului (UE) nr. 679/2016 și Legii 190/2018

Punct început	X / Y	Punct sfârşit	X / Y	Lungime segment (** (m)
6	472.764,82 504.457,952	7	472.754,15 504.408,0	51.079
7	472.754,15 504.408,0	8	472.770,711 504.405,067	16.819
8	472.770,711 504.405,067	9	472.835,342 504.389,018	66.593
9	472.835,342 504.389,018	10	472.860,077 504.377,455	27.305
10	472.860,077 504.377,455	1	472.901,289 504.353,452	47.692

** Lungimile segmentelor sunt determinate în planul de proiecţie Stereo 70 şi sunt rotunjite la 1 milimetru.
*** Distanţa dintre puncte este formată din segmente cumulate ce sunt mai mici decât valoarea 1 milimetru.

Document care conține date cu caracter personal, protejat de prevederile Regulamentului (UE) nr. 679/2016 și Legii 190/2018

DATE DESPRE IMOBILUL NR. 4957

Oficiul de Cadastru şi Publicitate Imobiliară SIBIU
Biroul de Cadastru şi Publicitate Imobiliară Agnita

A. Partea I. Descrierea imobilului

TEREN Extravilan

Adresa: Jud. Sibiu

Nr. Crt	Nr cadastral Nr. topografic	Suprafaţa* (mp)	Observaţii / Referinţe
A1	109425	2.400	Sector cadastral:24 Teren neimprejmuit; Neimprejmuit. Parcela 233/3

B. Partea II. Proprietari şi acte

Inscrieri privitoare la dreptul de proprietate şi alte drepturi reale		Referinţe
1351 / 21/02/2024		
Act Administrativ nr. 193/8, din 26/04/1994 emis de CJPSDPAT Sibiu (completare ; act administrativ nr referat de admitere nr. 1351 din 28.02.2024, emis de OCPI Sibiu - Serviciul Cadastru);		
B1	Se notează admiterea cererii de reexaminare împotriva încheierii de respingere nr. 14215/18.10.2023, în sensul primei înscrieri a parcelei nr. 233/2 UAT Agnita, înscrisă în TP nr. 193/8/26.04.1994 emis de CJSDPT Sibiu	A1
B2	Se deschide cartea funciară nr. 109425 UAT Agnita pentru imobilul cu nr. cadastral 109435 (parcela nr. 233/2 - arabil) ca urmare a recepției documentației cadastrale de primă înscriere	A1
Act Notarial nr. 56, din 13/11/2013 emis de NP Radu Vasile Eugen (certificat de mostenitor);		
B7	Intabulare, drept de PROPRIETATE, dobandit prin Succesiune, cota actuala 1/8	A1
	1) **HERCIU LILIANA**, (născută Lungu), fiică	
B8	Intabulare, drept de PROPRIETATE, dobandit prin Succesiune, cota actuala 1/8	A1
	1) **TODOR MARIANA**, (născută Lungu), fiică	
B9	Intabulare, drept de PROPRIETATE, dobandit prin Succesiune, cota actuala 1/8	A1
	1) **LUNGU TUDOR**, fiu	
Inscris Sub Semnatura Privata nr. 16, din 10/02/2022 emis de NP Radu Vasile Eugen;		
B10	Intabulare, drept de PROPRIETATE, dobandit prin Succesiune, cota actuala 5/24	A1
	1) **HERCIU LILIANA**, (născută Lungu), fiică	
B11	Intabulare, drept de PROPRIETATE, dobandit prin Succesiune, cota actuala 5/24	A1
	1) **LUNGU TUDOR**, fiu	
B12	Intabulare, drept de PROPRIETATE, dobandit prin Succesiune, cota actuala 5/24	A1
	1) **TODOR MARIANA**, (născută Lungu), fiică	

C. Partea III. SARCINI .

Inscrieri privind dezmembramintele dreptului de proprietate, drepturi reale de garanţie şi sarcini	Referinţe
NU SUNT	

Anexa Nr. 1 La Partea I

Teren

Nr cadastral	Suprafaţa (mp)*	Observaţii / Referinţe
109425	2.400	Neimprejmuit. Parcela 233/3

* Suprafaţa este determinată in planul de proiecţie Stereo 70.

DETALII LINIARE IMOBIL

Date referitoare la teren

Crt	Categorie folosință	Intra vilan	Suprafaţa (mp)	Tarla	Parcelă	Nr. topo	Observaţii / Referinţe
1	arabil	NU	2.400	12	233/3	-	

Lungime Segmente
1) Valorile lungimilor segmentelor sunt obţinute din proiecţie în plan.

Punct început	X / Y	Punct sfârşit	X / Y	Lungime segment (** (m)
1	473.395,255 504.388,005	2	473.414,862 504.378,043	21.993
2	473.414,862 504.378,043	3	473.429,188 504.386,92	16.853
3	473.429,188 504.386,92	4	473.417,915 504.391,879	12.316
4	473.417,915 504.391,879	5	473.401,988 504.398,885	17.399
5	473.401,988 504.398,885	6	473.371,344 504.408,5	32.117

Document care conține date cu caracter personal, protejat de prevederile Regulamentului (UE) nr. 679/2016 și Legii 190/2018

Punct început	X / Y	Punct sfârşit	X / Y	Lungime segment (** (m)
6	473.371,344 504.408,5	7	473.350,808 504.414,692	21.449
7	473.350,808 504.414,692	8	473.318,526 504.424,679	33.792
8	473.318,526 504.424,679	9	473.284,549 504.437,617	36.357
9	473.284,549 504.437,617	10	473.251,843 504.446,599	33.917
10	473.251,843 504.446,599	11	473.248,569 504.433,039	13.949
11	473.248,569 504.433,039	12	473.365,047 504.397,279	121.844
12	473.365,047 504.397,279	1	473.395,255 504.388,005	31.599

** Lungimile segmentelor sunt determinate în planul de proiecţie Stereo 70 şi sunt rotunjite la 1 milimetru.
*** Distanţa dintre puncte este formată din segmente cumulate ce sunt mai mici decât valoarea 1 milimetru.

Document care conține date cu caracter personal, protejat de prevederile Regulamentului (UE) nr. 679/2016 și Legii 190/2018

DATE DESPRE IMOBILUL NR. 4958

Oficiul de Cadastru şi Publicitate Imobiliară SIBIU
Biroul de Cadastru şi Publicitate Imobiliară Agnita

A. Partea I. Descrierea imobilului

TEREN Extravilan

Adresa: Jud. Sibiu

Nr. Crt	Nr cadastral Nr. topografic	Suprafaţa* (mp)	Observaţii / Referinţe
A1		9.300	Sector cadastral:24 Teren neimprejmuit;

B. Partea II. Proprietari şi acte

Inscrieri privitoare la dreptul de proprietate şi alte drepturi reale		Referinţe
/		
Act Administrativ nr. 225/8, din 16/05/1994 emis de CJPSDPAT (titlu de proprietate);		
B1	Intabulare, drept de PROPRIETATE, dobandit prin Reconstituire, cota actuala 1/1	A1
	1) **BACIU ELENA**, CNP NEIDENTIFICAT 2) **FLORIŢA EMIL**, CNP NEIDENTIFICAT	

C. Partea III. SARCINI .

Inscrieri privind dezmembramintele dreptului de proprietate, drepturi reale de garanţie şi sarcini	Referinţe
NU SUNT	

Document care conține date cu caracter personal, protejat de prevederile Regulamentului (UE) nr. 679/2016 și Legii 190/2018

Anexa Nr. 1 La Partea I

Teren

Nr cadastral	Suprafaţa (mp)*	Observaţii / Referinţe
	9.300	

* Suprafaţa este determinată in planul de proiecţie Stereo 70.

DETALII LINIARE IMOBIL

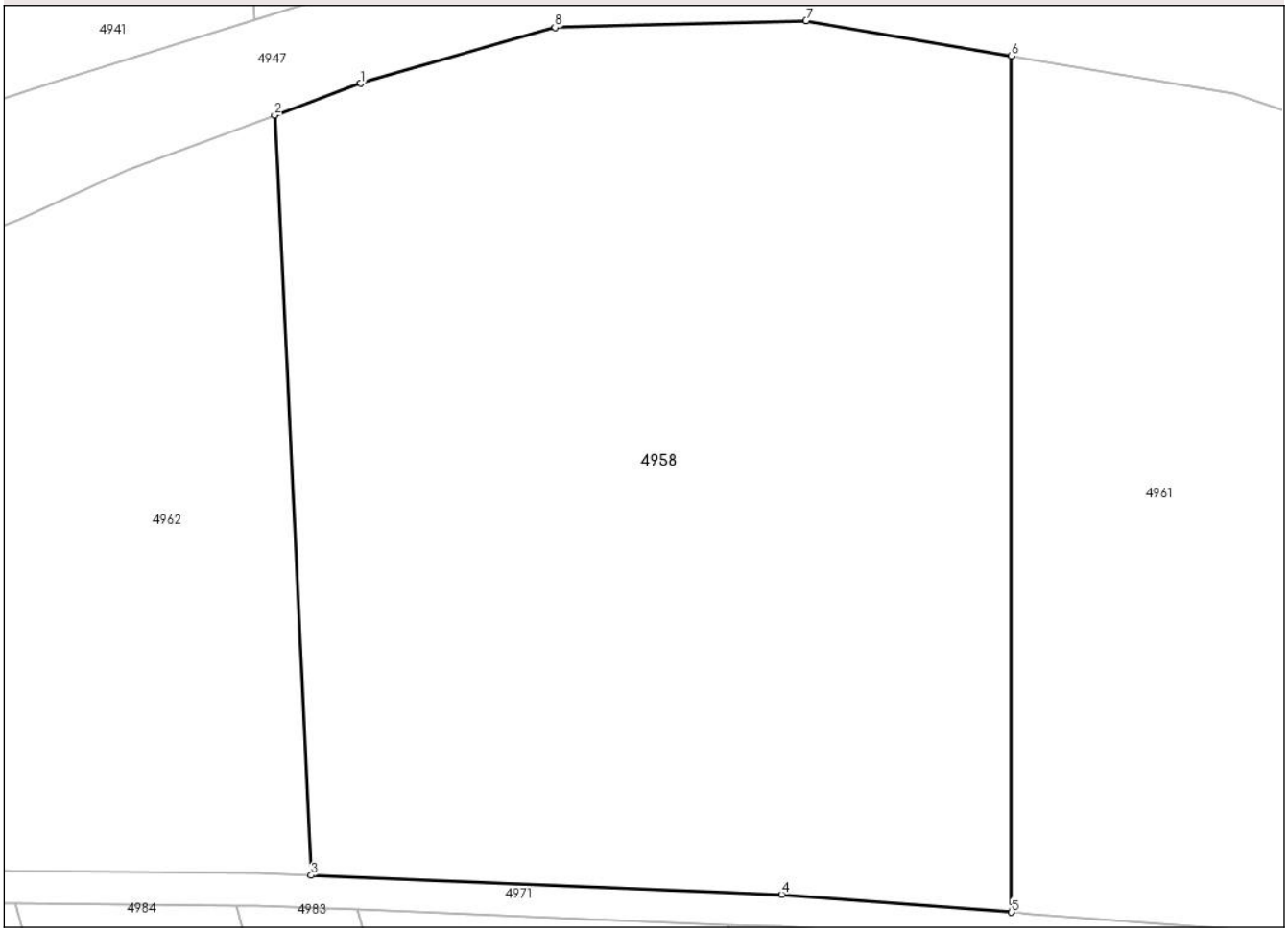

Date referitoare la teren

Crt	Categorie folosință	Intra vilan	Suprafaţa (mp)	Tarla	Parcelă	Nr. topo	Observaţii / Referinţe
1	faneata	NU	9.300	12	250/9	-	

Lungime Segmente
1) Valorile lungimilor segmentelor sunt obţinute din proiecţie în plan.

Punct început	X / Y	Punct sfârşit	X / Y	Lungime segment (** (m)
1	472.477,306 504.448,772	2	472.466,637 504.444,818	11.378
2	472.466,637 504.444,818	3	472.471,173 504.350,95	93.978
3	472.471,173 504.350,95	4	472.529,348 504.348,584	58.223
4	472.529,348 504.348,584	5	472.557,776 504.346,389	28.513
5	472.557,776 504.346,389	6	472.557,776 504.452,173	105.784

Document care conține date cu caracter personal, protejat de prevederile Regulamentului (UE) nr. 679/2016 și Legii 190/2018

Punct început	X / Y	Punct sfârşit	X / Y	Lungime segment (** (m)
6	472.557,776 504.452,173	7	472.532,369 504.456,5	25.772
7	472.532,369 504.456,5	8	472.501,318 504.455,672	31.062
8	472.501,318 504.455,672	1	472.477,306 504.448,772	24.984

** Lungimile segmentelor sunt determinate în planul de proiecţie Stereo 70 şi sunt rotunjite la 1 milimetru.
*** Distanţa dintre puncte este formată din segmente cumulate ce sunt mai mici decât valoarea 1 milimetru.

Document care conține date cu caracter personal, protejat de prevederile Regulamentului (UE) nr. 679/2016 și Legii 190/2018

DATE DESPRE IMOBILUL NR. 4959

Oficiul de Cadastru şi Publicitate Imobiliară SIBIU
Biroul de Cadastru şi Publicitate Imobiliară Agnita

A. Partea I. Descrierea imobilului

TEREN Extravilan

Adresa: Jud. Sibiu

Nr. Crt	Nr cadastral Nr. topografic	Suprafaţa* (mp)	Observaţii / Referinţe
A1		690	Sector cadastral:24 Teren neimprejmuit;

B. Partea II. Proprietari şi acte

Inscrieri privitoare la dreptul de proprietate şi alte drepturi reale		Referinţe
/		
Act Normativ nr. 7, din 13/03/1996 emis de PARLAMENTUL ROMÂNIEI (lege);		
B1	Inscrierea provizorie, drept de PROPRIETATE, dobandit prin Lege, cota actuala 1/1	A1
	1) **ORAŞUL AGNITA**, CIF:4270716, PROPRIETAR NEIDENTIFICAT	

C. Partea III. SARCINI .

Inscrieri privind dezmembramintele dreptului de proprietate, drepturi reale de garanţie şi sarcini	Referinţe
NU SUNT	

Document care conține date cu caracter personal, protejat de prevederile Regulamentului (UE) nr. 679/2016 și Legii 190/2018

Anexa Nr. 1 La Partea I

Teren

Nr cadastral	Suprafaţa (mp)*	Observaţii / Referinţe
	690	

* Suprafaţa este determinată in planul de proiecţie Stereo 70.

DETALII LINIARE IMOBIL

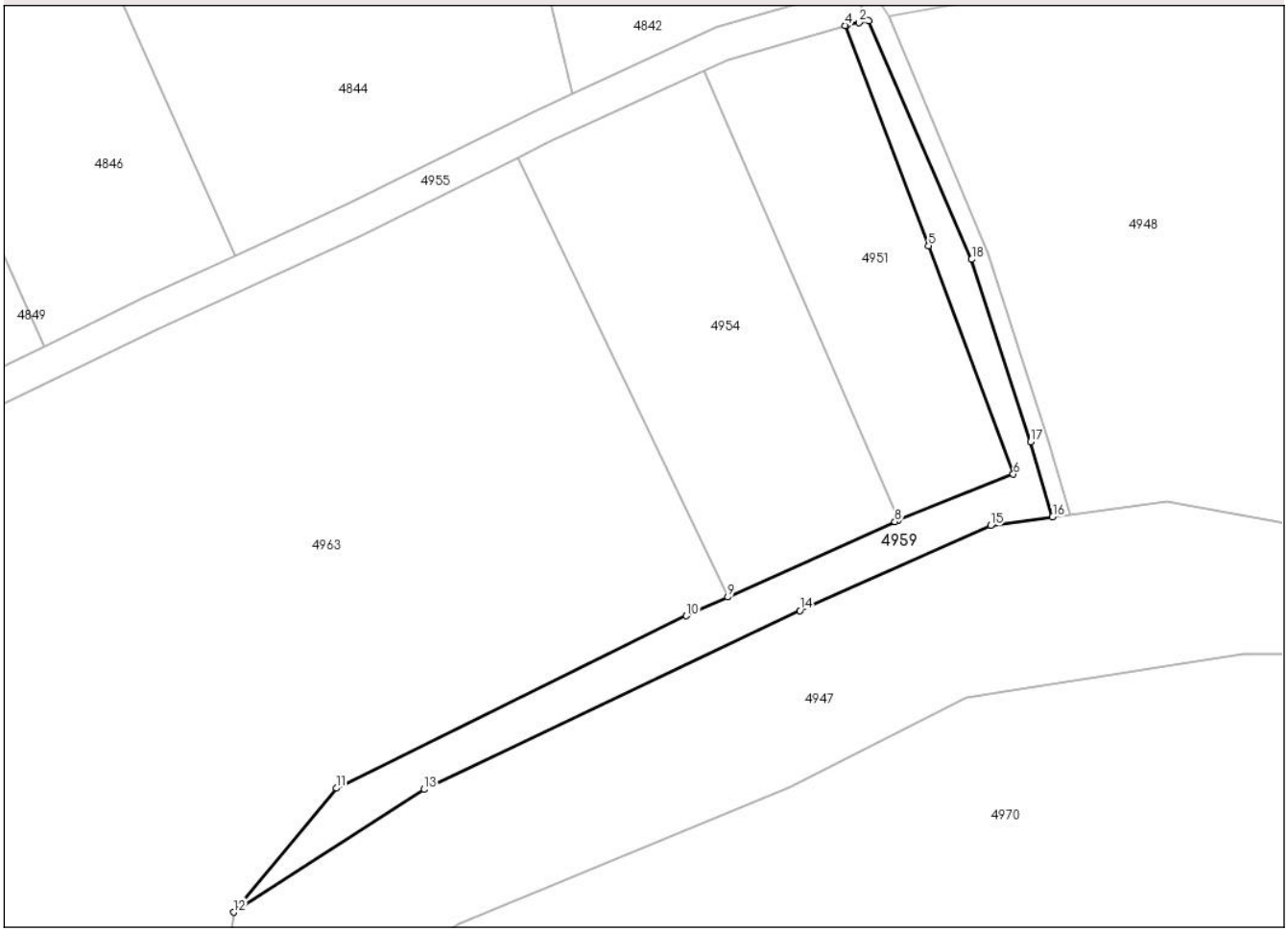

Date referitoare la teren

Crt	Categorie folosință	Intra vilan	Suprafaţa (mp)	Tarla	Parcelă	Nr. topo	Observaţii / Referinţe
1	padure	NU	690	12	244	-	TUFĂRIȘ

Lungime Segmente
1) Valorile lungimilor segmentelor sunt obţinute din proiecţie în plan.

Punct început	X / Y	Punct sfârşit	X / Y	Lungime segment (** (m)
1	472.232,583 504.467,258	2	472.231,428 504.467,036	1.177
2	472.231,428 504.467,036	3	472.229,994 504.466,76	1.46
3	472.229,994 504.466,76	4	472.229,785 504.466,699	0.217
4	472.229,785 504.466,699	5	472.239,538 504.441,048	27.443
5	472.239,538 504.441,048	6	472.249,415 504.414,43	28.391

Document care conține date cu caracter personal, protejat de prevederile Regulamentului (UE) nr. 679/2016 și Legii 190/2018

Punct început	X / Y	Punct sfârşit	X / Y	Lungime segment (** (m)
6	472.249,415 504.414,43	7	472.235,972 504.409,077	14.47
7	472.235,972 504.409,077	8	472.235,595 504.408,924	0.407
8	472.235,595 504.408,924	9	472.216,127 504.400,119	21.367
9	472.216,127 504.400,119	10	472.211,294 504.397,934	5.303
10	472.211,294 504.397,934	11	472.170,482 504.377,857	45.483
11	472.170,482 504.377,857	12	472.158,49 504.363,421	18.767
12	472.158,49 504.363,421	13	472.180,698 504.377,713	26.409
13	472.180,698 504.377,713	14	472.224,505 504.398,559	48.514
14	472.224,505 504.398,559	15	472.246,763 504.408,449	24.356
15	472.246,763 504.408,449	16	472.253,993 504.409,446	7.299
16	472.253,993 504.409,446	17	472.251,444 504.418,204	9.122
17	472.251,444 504.418,204	18	472.244,557 504.439,454	22.337
18	472.244,557 504.439,454	1	472.232,583 504.467,258	30.273

** Lungimile segmentelor sunt determinate în planul de proiecţie Stereo 70 şi sunt rotunjite la 1 milimetru.
*** Distanţa dintre puncte este formată din segmente cumulate ce sunt mai mici decât valoarea 1 milimetru.

Document care conține date cu caracter personal, protejat de prevederile Regulamentului (UE) nr. 679/2016 și Legii 190/2018

DATE DESPRE IMOBILUL NR. 4960

Oficiul de Cadastru şi Publicitate Imobiliară SIBIU
Biroul de Cadastru şi Publicitate Imobiliară Agnita

A. Partea I. Descrierea imobilului

TEREN Extravilan

Adresa: Jud. Sibiu

Nr. Crt	Nr cadastral Nr. topografic	Suprafaţa* (mp)	Observaţii / Referinţe
A1		22.500	Sector cadastral:24 Teren neimprejmuit;

B. Partea II. Proprietari şi acte

Inscrieri privitoare la dreptul de proprietate şi alte drepturi reale		Referinţe
/		
Act Administrativ nr. 248/8, din 18/05/1994 emis de CJPSDPAT (titlu de proprietate);		
B1	Intabulare, drept de PROPRIETATE, dobandit prin Reconstituire, cota actuala 1/1	A1
	1) **MEDREA ILARION**, CNP NEIDENTIFICAT	

C. Partea III. SARCINI .

Inscrieri privind dezmembramintele dreptului de proprietate, drepturi reale de garanţie şi sarcini	Referinţe
NU SUNT	

Document care conține date cu caracter personal, protejat de prevederile Regulamentului (UE) nr. 679/2016 și Legii 190/2018

Anexa Nr. 1 La Partea I

Teren

Nr cadastral	Suprafaţa (mp)*	Observaţii / Referinţe
	22.500	

* Suprafaţa este determinată in planul de proiecţie Stereo 70.

DETALII LINIARE IMOBIL

Date referitoare la teren

Crt	Categorie folosință	Intra vilan	Suprafaţa (mp)	Tarla	Parcelă	Nr. topo	Observaţii / Referinţe
1	arabil	NU	22.500	12	233/1	-	

Lungime Segmente
1) Valorile lungimilor segmentelor sunt obţinute din proiecţie în plan.

Punct început	X / Y	Punct sfârşit	X / Y	Lungime segment (** (m)
1	473.124,292 504.482,437	2	473.109,93 504.384,378	99.105
2	473.109,93 504.384,378	3	473.121,293 504.382,436	11.528
3	473.121,293 504.382,436	4	473.232,548 504.351,371	115.51
4	473.232,548 504.351,371	5	473.320,756 504.320,661	93.401
5	473.320,756 504.320,661	6	473.334,645 504.303,912	21.759

Document care conține date cu caracter personal, protejat de prevederile Regulamentului (UE) nr. 679/2016 și Legii 190/2018

Punct început	X / Y	Punct sfârşit	X / Y	Lungime segment (** (m)
6	473.334,645 504.303,912	7	473.365,047 504.397,279	98.192
7	473.365,047 504.397,279	8	473.248,569 504.433,039	121.844
8	473.248,569 504.433,039	9	473.251,843 504.446,599	13.949
9	473.251,843 504.446,599	10	473.226,117 504.452,812	26.465
10	473.226,117 504.452,812	11	473.215,563 504.455,339	10.852
11	473.215,563 504.455,339	12	473.200,997 504.459,713	15.209
12	473.200,997 504.459,713	13	473.169,262 504.469,296	33.15
13	473.169,262 504.469,296	14	473.140,257 504.477,944	30.267
14	473.140,257 504.477,944	15	473.139,264 504.478,242	1.036
15	473.139,264 504.478,242	1	473.124,292 504.482,437	15.549

** Lungimile segmentelor sunt determinate în planul de proiecţie Stereo 70 şi sunt rotunjite la 1 milimetru.
*** Distanţa dintre puncte este formată din segmente cumulate ce sunt mai mici decât valoarea 1 milimetru.

Document care conține date cu caracter personal, protejat de prevederile Regulamentului (UE) nr. 679/2016 și Legii 190/2018

DATE DESPRE IMOBILUL NR. 4961

Oficiul de Cadastru şi Publicitate Imobiliară SIBIU
Biroul de Cadastru şi Publicitate Imobiliară Agnita

A. Partea I. Descrierea imobilului

TEREN Extravilan

Adresa: Jud. Sibiu

Nr. Crt	Nr cadastral Nr. topografic	Suprafaţa* (mp)	Observaţii / Referinţe
A1		5.200	Sector cadastral:24 Teren neimprejmuit;

B. Partea II. Proprietari şi acte

Inscrieri privitoare la dreptul de proprietate şi alte drepturi reale		Referinţe
/		
Act Administrativ nr. 248/8, din 18/05/1994 emis de CJPSDPAT (titlu de proprietate);		
B1	Intabulare, drept de PROPRIETATE, dobandit prin Reconstituire, cota actuala 1/1	A1
	1) **MEDREA ILARION**, CNP NEIDENTIFICAT	

C. Partea III. SARCINI .

Inscrieri privind dezmembramintele dreptului de proprietate, drepturi reale de garanţie şi sarcini	Referinţe
NU SUNT	

Document care conține date cu caracter personal, protejat de prevederile Regulamentului (UE) nr. 679/2016 și Legii 190/2018

Anexa Nr. 1 La Partea I

Teren

Nr cadastral	Suprafaţa (mp)*	Observaţii / Referinţe
	5.200	

* Suprafaţa este determinată in planul de proiecţie Stereo 70.

DETALII LINIARE IMOBIL

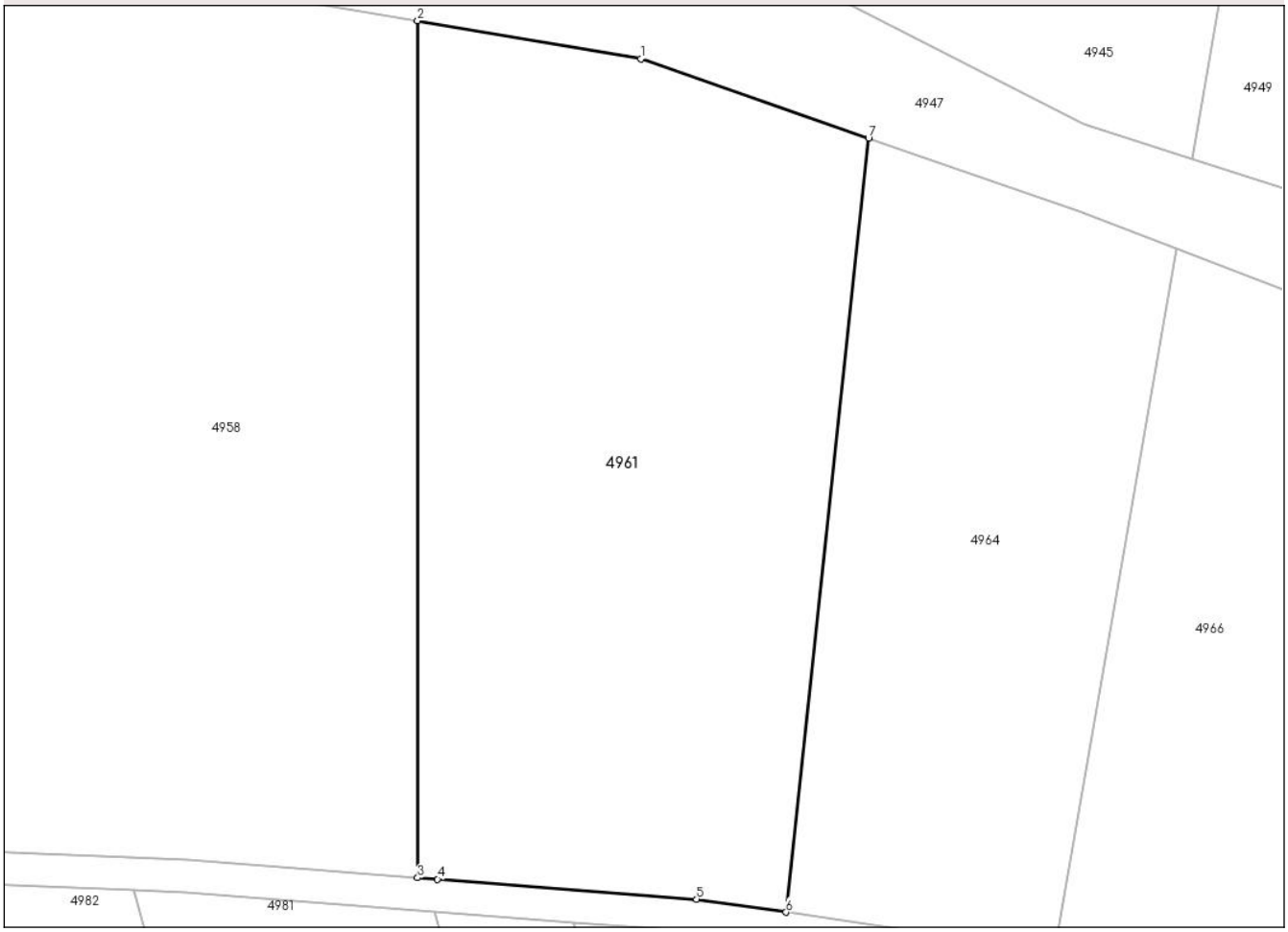

Date referitoare la teren

Crt	Categorie folosință	Intra vilan	Suprafaţa (mp)	Tarla	Parcelă	Nr. topo	Observaţii / Referinţe
1	faneata	NU	5.200	12	250/8	-	

Lungime Segmente
1) Valorile lungimilor segmentelor sunt obţinute din proiecţie în plan.

Punct început	X / Y	Punct sfârşit	X / Y	Lungime segment (** (m)
1	472.585,348 504.447,477	2	472.557,776 504.452,173	27.97
2	472.557,776 504.452,173	3	472.557,776 504.346,389	105.784
3	472.557,776 504.346,389	4	472.560,226 504.346,2	2.458
4	472.560,226 504.346,2	5	472.592,231 504.343,736	32.1
5	472.592,231 504.343,736	6	472.603,296 504.342,127	11.181

Document care conține date cu caracter personal, protejat de prevederile Regulamentului (UE) nr. 679/2016 și Legii 190/2018

Punct început	X / Y	Punct sfârşit	X / Y	Lungime segment (** (m)
6	472.603,296 504.342,127	7	472.613,506 504.437,663	96.08
7	472.613,506 504.437,663	1	472.585,348 504.447,477	29.819

** Lungimile segmentelor sunt determinate în planul de proiecţie Stereo 70 şi sunt rotunjite la 1 milimetru.
*** Distanţa dintre puncte este formată din segmente cumulate ce sunt mai mici decât valoarea 1 milimetru.

DATE DESPRE IMOBILUL NR. 4962

Oficiul de Cadastru şi Publicitate Imobiliară SIBIU
Biroul de Cadastru şi Publicitate Imobiliară Agnita

A. Partea I. Descrierea imobilului

TEREN Extravilan

Adresa: Jud. Sibiu

Nr. Crt	Nr cadastral Nr. topografic	Suprafaţa* (mp)	Observaţii / Referinţe
A1		10.400	Sector cadastral:24 Teren neimprejmuit;

B. Partea II. Proprietari şi acte

Inscrieri privitoare la dreptul de proprietate şi alte drepturi reale		Referinţe
/		
Act Administrativ nr. 242/8, din 17/05/1994 emis de CJPSDPAT (titlu de proprietate);		
B1	Intabulare, drept de PROPRIETATE, dobandit prin Reconstituire, cota actuala 1/1	A1
	1) **SZASZ VIOREL**, CNP NEIDENTIFICAT 2) **BUDI AURELIA**, CNP NEIDENTIFICAT 3) **PODU ELVIRA**, CNP NEIDENTIFICAT	

C. Partea III. SARCINI .

Inscrieri privind dezmembramintele dreptului de proprietate, drepturi reale de garanţie şi sarcini	Referinţe
NU SUNT	

Document care conține date cu caracter personal, protejat de prevederile Regulamentului (UE) nr. 679/2016 și Legii 190/2018

Anexa Nr. 1 La Partea I

Teren

Nr cadastral	Suprafaţa (mp)*	Observaţii / Referinţe
	10.400	

* Suprafaţa este determinată in planul de proiecţie Stereo 70.

DETALII LINIARE IMOBIL

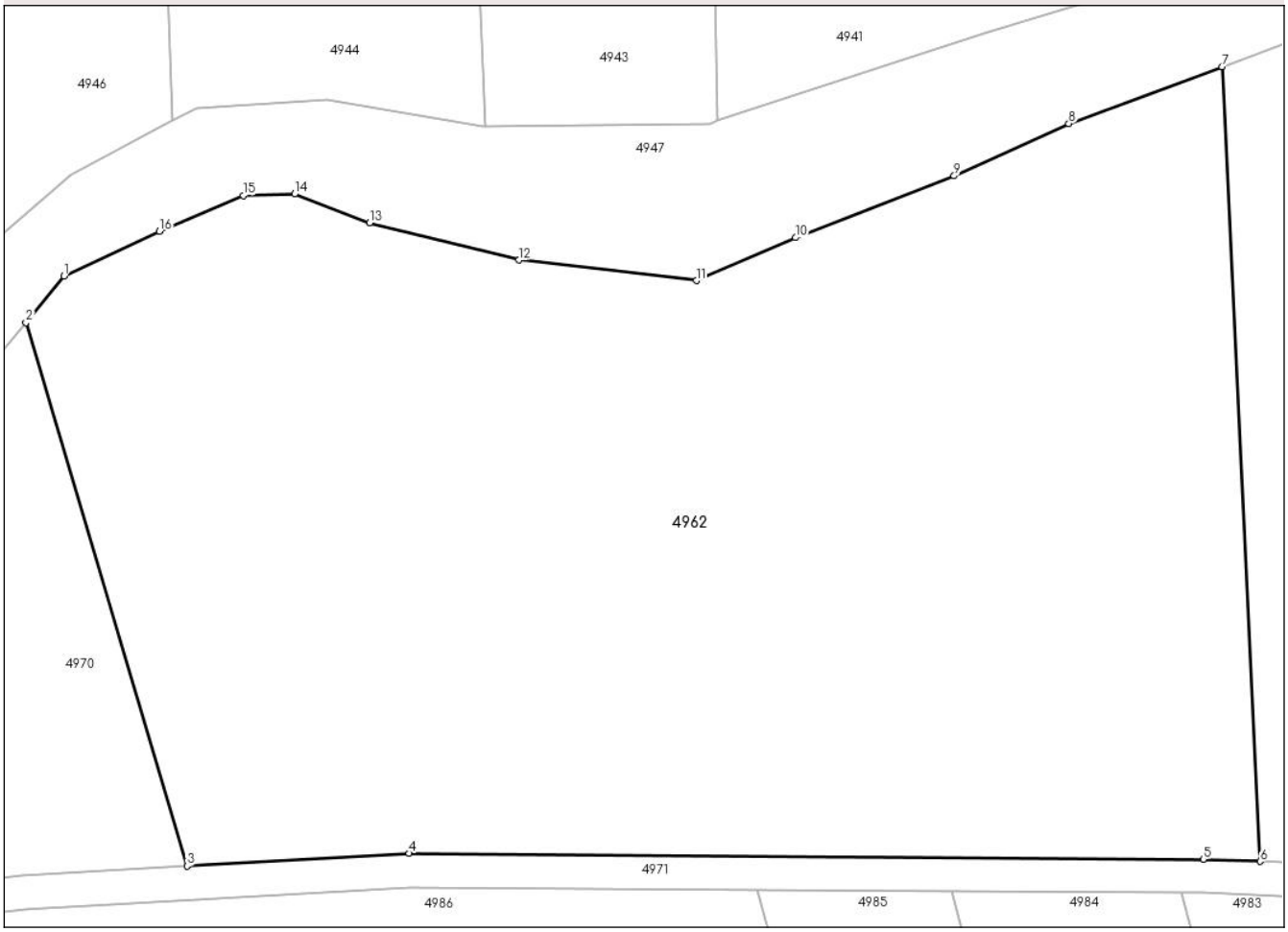

Date referitoare la teren

Crt	Categorie folosință	Intra vilan	Suprafaţa (mp)	Tarla	Parcelă	Nr. topo	Observaţii / Referinţe
1	faneata	NU	10.400	12	250/10	-	

Lungime Segmente
1) Valorile lungimilor segmentelor sunt obţinute din proiecţie în plan.

Punct început	X / Y	Punct sfârşit	X / Y	Lungime segment (** (m)
1	472.329,725 504.420,112	2	472.325,218 504.414,598	7.122
2	472.325,218 504.414,598	3	472.344,265 504.350,394	66.969
3	472.344,265 504.350,394	4	472.370,546 504.351,894	26.323
4	472.370,546 504.351,894	5	472.464,43 504.351,224	93.886
5	472.464,43 504.351,224	6	472.471,173 504.350,95	6.749

Document care conține date cu caracter personal, protejat de prevederile Regulamentului (UE) nr. 679/2016 și Legii 190/2018

Punct început	X / Y	Punct sfârşit	X / Y	Lungime segment (** (m)
6	472.471,173 504.350,95	7	472.466,637 504.444,818	93.978
7	472.466,637 504.444,818	8	472.448,534 504.438,109	19.306
8	472.448,534 504.438,109	9	472.434,973 504.431,925	14.904
9	472.434,973 504.431,925	10	472.416,205 504.424,638	20.133
10	472.416,205 504.424,638	11	472.404,502 504.419,56	12.757
11	472.404,502 504.419,56	12	472.383,526 504.421,989	21.117
12	472.383,526 504.421,989	13	472.365,861 504.426,405	18.208
13	472.365,861 504.426,405	14	472.356,98 504.429,772	9.497
14	472.356,98 504.429,772	15	472.350,943 504.429,6	6.04
15	472.350,943 504.429,6	16	472.341,024 504.425,373	10.782
16	472.341,024 504.425,373	1	472.329,725 504.420,112	12.464

** Lungimile segmentelor sunt determinate în planul de proiecţie Stereo 70 şi sunt rotunjite la 1 milimetru.
*** Distanţa dintre puncte este formată din segmente cumulate ce sunt mai mici decât valoarea 1 milimetru.

Document care conține date cu caracter personal, protejat de prevederile Regulamentului (UE) nr. 679/2016 și Legii 190/2018

DATE DESPRE IMOBILUL NR. 4963

Oficiul de Cadastru şi Publicitate Imobiliară SIBIU
Biroul de Cadastru şi Publicitate Imobiliară Agnita

A. Partea I. Descrierea imobilului

TEREN Extravilan

Adresa: Jud. Sibiu

Nr. Crt	Nr cadastral Nr. topografic	Suprafaţa* (mp)	Observaţii / Referinţe
A1		10.200	Sector cadastral:24 Teren neimprejmuit;

B. Partea II. Proprietari şi acte

Inscrieri privitoare la dreptul de proprietate şi alte drepturi reale		Referinţe
/		
Act Administrativ nr. 252/8, din 18/05/1994 emis de CJPSDPAT (titlu de proprietate);		
B1	Intabulare, drept de PROPRIETATE, dobandit prin Reconstituire, cota actuala 1/1	A1
	1) **MORARIU IOAN**, CNP NEIDENTIFICAT	

C. Partea III. SARCINI .

Inscrieri privind dezmembramintele dreptului de proprietate, drepturi reale de garanţie şi sarcini	Referinţe
NU SUNT	

Document care conține date cu caracter personal, protejat de prevederile Regulamentului (UE) nr. 679/2016 și Legii 190/2018

Anexa Nr. 1 La Partea I

Teren

Nr cadastral	Suprafaţa (mp)*	Observaţii / Referinţe
	10.200	

* Suprafaţa este determinată in planul de proiecţie Stereo 70.

DETALII LINIARE IMOBIL

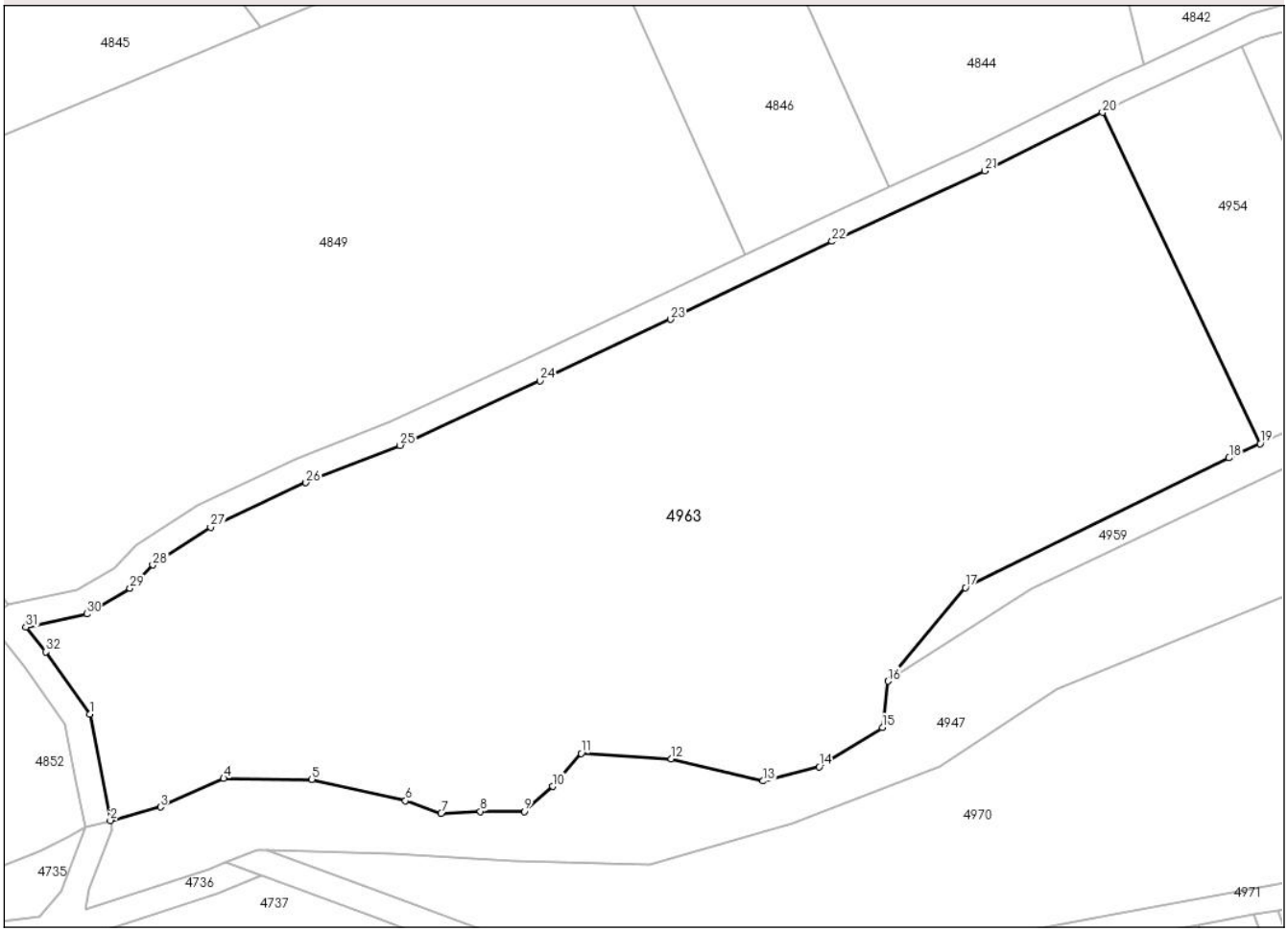

Date referitoare la teren

Crt	Categorie folosință	Intra vilan	Suprafaţa (mp)	Tarla	Parcelă	Nr. topo	Observaţii / Referinţe
1	arabil	NU	10.200	12	243/1	-	

Lungime Segmente

1) Valorile lungimilor segmentelor sunt obţinute din proiecţie în plan.

Punct început	X / Y	Punct sfârşit	X / Y	Lungime segment (** (m)
1	472.034,937 504.358,31	2	472.038,135 504.341,864	16.755
3	472.045,879 504.343,963	4	472.055,678 504.348,379	10.747
5	472.069,34 504.348,241	6	472.083,83 504.344,929	14.864
7	472.089,35 504.342,997	8	472.095,423 504.343,273	6.078
9	472.102,185 504.343,273	10	472.106,601 504.347,137	5.868

Punct început	X / Y	Punct sfârşit	X / Y	Lungime segment (** (m)
2	472.038,135 504.341,864	3	472.045,879 504.343,963	8.024
4	472.055,678 504.348,379	5	472.069,34 504.348,241	13.663
6	472.083,83 504.344,929	7	472.089,35 504.342,997	5.849
8	472.095,423 504.343,273	9	472.102,185 504.343,273	6.762
10	472.106,601 504.347,137	11	472.111,017 504.352,243	6.751

Document care conține date cu caracter personal, protejat de prevederile Regulamentului (UE) nr. 679/2016 și Legii 190/2018

Punct început	X / Y	Punct sfârşit	X / Y	Lungime segment (** (m)
11	472.111,017 504.352,243	12	472.124,955 504.351,415	13.963
13	472.139,17 504.347,965	14	472.147,864 504.350,173	8.97
15	472.157,662 504.356,245	16	472.158,49 504.363,421	7.224
17	472.170,482 504.377,857	18	472.211,294 504.397,934	45.483
19	472.216,127 504.400,119	20	472.191,706 504.451,35	56.753
21	472.173,514 504.442,29	22	472.149,859 504.431,412	26.037
23	472.124,861 504.419,344	24	472.104,644 504.409,841	22.339
25	472.082,969 504.399,87	26	472.068,405 504.394,096	15.666
27	472.053,67 504.387,192	28	472.044,706 504.381,377	10.685
29	472.041,184 504.377,748	30	472.034,471 504.373,816	7.779
31	472.025,067 504.371,768	32	472.028,181 504.367,962	4.918

Punct început	X / Y	Punct sfârşit	X / Y	Lungime segment (** (m)
12	472.124,955 504.351,415	13	472.139,17 504.347,965	14.627
14	472.147,864 504.350,173	15	472.157,662 504.356,245	11.527
16	472.158,49 504.363,421	17	472.170,482 504.377,857	18.767
18	472.211,294 504.397,934	19	472.216,127 504.400,119	5.303
20	472.191,706 504.451,35	21	472.173,514 504.442,29	20.322
22	472.149,859 504.431,412	23	472.124,861 504.419,344	27.758
24	472.104,644 504.409,841	25	472.082,969 504.399,87	23.859
26	472.068,405 504.394,096	27	472.053,67 504.387,192	16.273
28	472.044,706 504.381,377	29	472.041,184 504.377,748	5.057
30	472.034,471 504.373,816	31	472.025,067 504.371,768	9.625
32	472.028,181 504.367,962	1	472.034,937 504.358,31	11.781

**** Lungimile segmentelor sunt determinate în planul de proiecţie Stereo 70 şi sunt rotunjite la 1 milimetru.**
***** Distanţa dintre puncte este formată din segmente cumulate ce sunt mai mici decât valoarea 1 milimetru.**

Document care conține date cu caracter personal, protejat de prevederile Regulamentului (UE) nr. 679/2016 și Legii 190/2018

DATE DESPRE IMOBILUL NR. 4964

Oficiul de Cadastru şi Publicitate Imobiliară SIBIU
Biroul de Cadastru şi Publicitate Imobiliară Agnita

A. Partea I. Descrierea imobilului

TEREN Extravilan

Adresa: Jud. Sibiu

Nr. Crt	Nr cadastral Nr. topografic	Suprafaţa* (mp)	Observaţii / Referinţe
A1		3.370	Sector cadastral:24 Teren neimprejmuit;

B. Partea II. Proprietari şi acte

Inscrieri privitoare la dreptul de proprietate şi alte drepturi reale		Referinţe
/		
Act Administrativ nr. 241/8, din 17/05/1994 emis de CJPSDPAT (titlu de proprietate);		
B1	Intabulare, drept de PROPRIETATE, dobandit prin Reconstituire, cota actuala 1/1	A1
	1) **PĂDURE AURELIA**, CNP NEIDENTIFICAT 2) **GABOR GHEORGHE**, CNP NEIDENTIFICAT	

C. Partea III. SARCINI .

Inscrieri privind dezmembramintele dreptului de proprietate, drepturi reale de garanţie şi sarcini	Referinţe
NU SUNT	

Document care conține date cu caracter personal, protejat de prevederile Regulamentului (UE) nr. 679/2016 și Legii 190/2018

Anexa Nr. 1 La Partea I

Teren

Nr cadastral	Suprafaţa (mp)*	Observaţii / Referinţe
	3.370	

* Suprafaţa este determinată in planul de proiecţie Stereo 70.

DETALII LINIARE IMOBIL

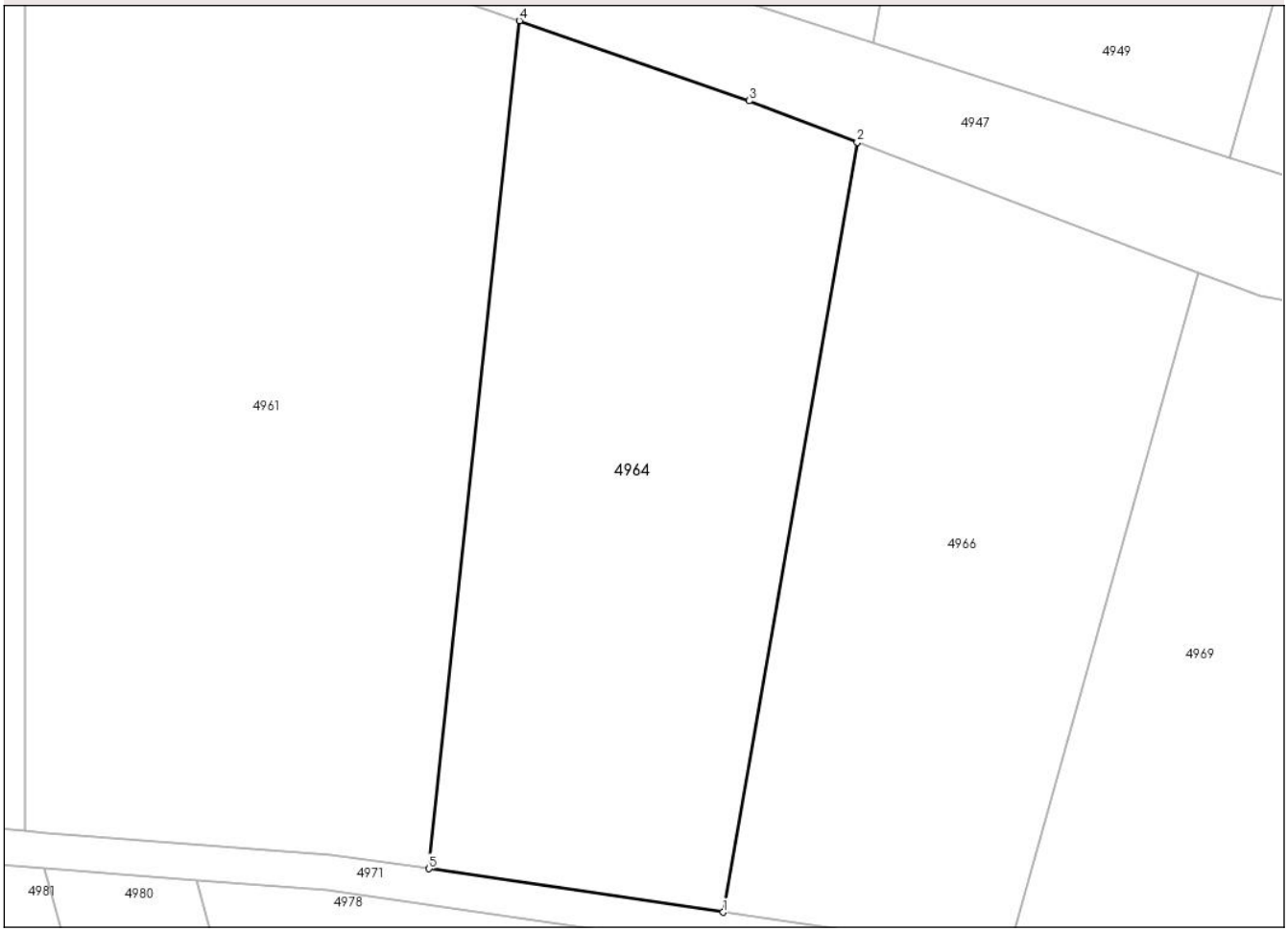

Date referitoare la teren

Crt	Categorie folosință	Intra vilan	Suprafaţa (mp)	Tarla	Parcelă	Nr. topo	Observaţii / Referinţe
1	faneata	NU	3.370	12	250/7/1/1	-	DIFERENȚA DE SUPRAFAȚĂ SE REGĂSEȘTE LA ID 4945, AFERENT PARCELEI NR. 250/7/1/2

Lungime Segmente
1) Valorile lungimilor segmentelor sunt obţinute din proiecţie în plan.

Punct început	X / Y	Punct sfârşit	X / Y	Lungime segment (** (m)
1	472.636,472 504.337,238	2	472.651,586 504.423,984	88.053
2	472.651,586 504.423,984	3	472.639,418 504.428,631	13.026
3	472.639,418 504.428,631	4	472.613,506 504.437,663	27.441
4	472.613,506 504.437,663	5	472.603,296 504.342,127	96.08
5	472.603,296 504.342,127	1	472.636,472 504.337,238	33.534

Document care conține date cu caracter personal, protejat de prevederile Regulamentului (UE) nr. 679/2016 și Legii 190/2018

** Lungimile segmentelor sunt determinate în planul de proiecţie Stereo 70 şi sunt rotunjite la 1 milimetru.
*** Distanţa dintre puncte este formată din segmente cumulate ce sunt mai mici decât valoarea 1 milimetru.

Document care conține date cu caracter personal, protejat de prevederile Regulamentului (UE) nr. 679/2016 și Legii 190/2018

DATE DESPRE IMOBILUL NR. 4965

Oficiul de Cadastru şi Publicitate Imobiliară SIBIU
Biroul de Cadastru şi Publicitate Imobiliară Agnita

A. Partea I. Descrierea imobilului

TEREN Extravilan

Adresa: Jud. Sibiu

Nr. Crt	Nr cadastral Nr. topografic	Suprafaţa* (mp)	Observaţii / Referinţe
A1	109311	7.300	Sector cadastral:24 Teren neimprejmuit;

B. Partea II. Proprietari şi acte

Inscrieri privitoare la dreptul de proprietate şi alte drepturi reale		Referinţe
7856 / 19/04/2023		
Act Administrativ nr. TP nr. 201/8, din 27/04/1994 emis de CJSDPT SIBIU, documentație cadastrală (act administrativ nr referat de admitere nr. 7856 din 02.05.2023, emis de OCPI Sibiu - Serviciul Cadastru;act notarial nr 1383 din 15.09.2020, emis de NP RADU VASILE EUGEN);		
B1	Se deschide cartea funciară nr. 109311 UAT AGNITA pentru imobilul cu nr. cadastral 109311 (parcela nr. 250/4 - fâneață) ca urmare a recepției documentației cadastrale	A1
3108 / 29/03/2024		
Act Notarial nr. 745, din 29/03/2024 emis de NP Radu Vasile Eugen;		
B3	Intabulare, drept de PROPRIETATE, dobandit prin Conventie, cota actuala 1/1	A1
	1) **ORBU RADU**, necăsătorit - bun propriu	

C. Partea III. SARCINI .

Inscrieri privind dezmembramintele dreptului de proprietate, drepturi reale de garanţie şi sarcini	Referinţe
NU SUNT	

Anexa Nr. 1 La Partea I

Teren

Nr cadastral	Suprafaţa (mp)*	Observaţii / Referinţe
109311	7.300	

* Suprafaţa este determinată in planul de proiecţie Stereo 70.

DETALII LINIARE IMOBIL

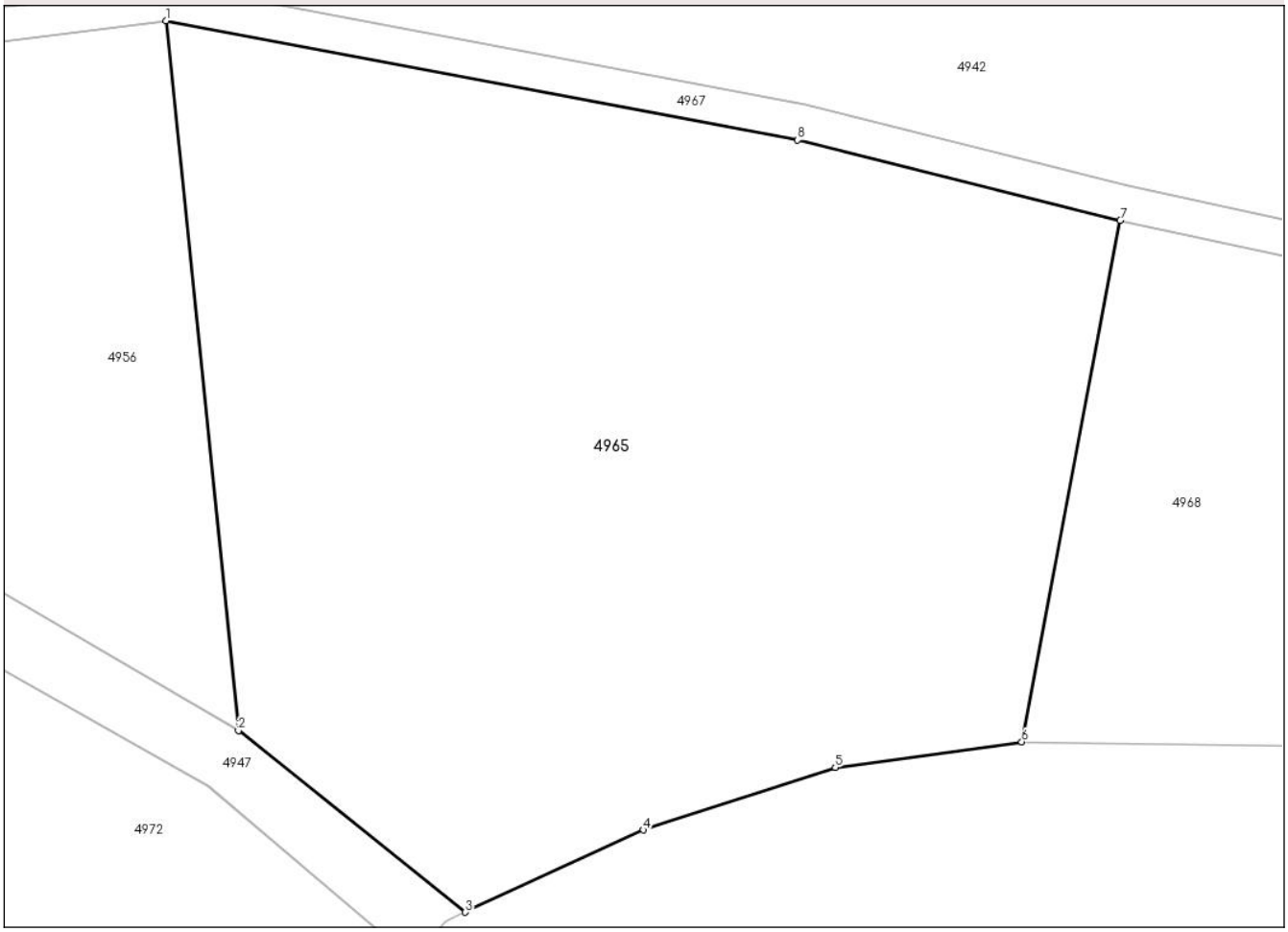

Date referitoare la teren

Crt	Categorie folosință	Intra vilan	Suprafaţa (mp)	Tarla	Parcelă	Nr. topo	Observaţii / Referinţe
1	faneata	NU	7.300	12	250/4	-	

Lungime Segmente
1) Valorile lungimilor segmentelor sunt obţinute din proiecţie în plan.

Punct început	X / Y	Punct sfârşit	X / Y	Lungime segment (** (m)
1	472.893,387 504.431,596	2	472.901,374 504.353,4	78.603
2	472.901,374 504.353,4	3	472.926,39 504.333,406	32.024
3	472.926,39 504.333,406	4	472.946,027 504.342,461	21.624
4	472.946,027 504.342,461	5	472.967,183 504.349,351	22.25
5	472.967,183 504.349,351	6	472.987,74 504.352,174	20.75

Document care conține date cu caracter personal, protejat de prevederile Regulamentului (UE) nr. 679/2016 și Legii 190/2018

Punct început	X / Y	Punct sfârşit	X / Y	Lungime segment (** (m)
6	472.987,74 504.352,174	7	472.998,593 504.409,594	58.437
7	472.998,593 504.409,594	8	472.963,035 504.418,452	36.645
8	472.963,035 504.418,452	1	472.893,387 504.431,596	70.878

** Lungimile segmentelor sunt determinate în planul de proiecţie Stereo 70 şi sunt rotunjite la 1 milimetru.
*** Distanţa dintre puncte este formată din segmente cumulate ce sunt mai mici decât valoarea 1 milimetru.

Document care conține date cu caracter personal, protejat de prevederile Regulamentului (UE) nr. 679/2016 și Legii 190/2018

DATE DESPRE IMOBILUL NR. 4966

Oficiul de Cadastru şi Publicitate Imobiliară SIBIU
Biroul de Cadastru şi Publicitate Imobiliară Agnita

A. Partea I. Descrierea imobilului

TEREN Extravilan

Adresa: Jud. Sibiu

Nr. Crt	Nr cadastral Nr. topografic	Suprafaţa* (mp)	Observaţii / Referinţe
A1		3.063	Sector cadastral:24 Teren neimprejmuit;

B. Partea II. Proprietari şi acte

Inscrieri privitoare la dreptul de proprietate şi alte drepturi reale		Referinţe
/		
Act Administrativ nr. 148/8, din 06/04/1994 emis de CJPSDPAT (titlu de proprietate);		
B1	Intabulare, drept de PROPRIETATE, dobandit prin Constituire, cota actuala 1/1	A1
	1) **PĂDURE AURELIA**, CNP NEIDENTIFICAT	

C. Partea III. SARCINI .

Inscrieri privind dezmembramintele dreptului de proprietate, drepturi reale de garanţie şi sarcini	Referinţe
NU SUNT	

Document care conține date cu caracter personal, protejat de prevederile Regulamentului (UE) nr. 679/2016 și Legii 190/2018

Anexa Nr. 1 La Partea I

Teren

Nr cadastral	Suprafaţa (mp)*	Observaţii / Referinţe
	3.063	

* Suprafaţa este determinată in planul de proiecţie Stereo 70.

DETALII LINIARE IMOBIL

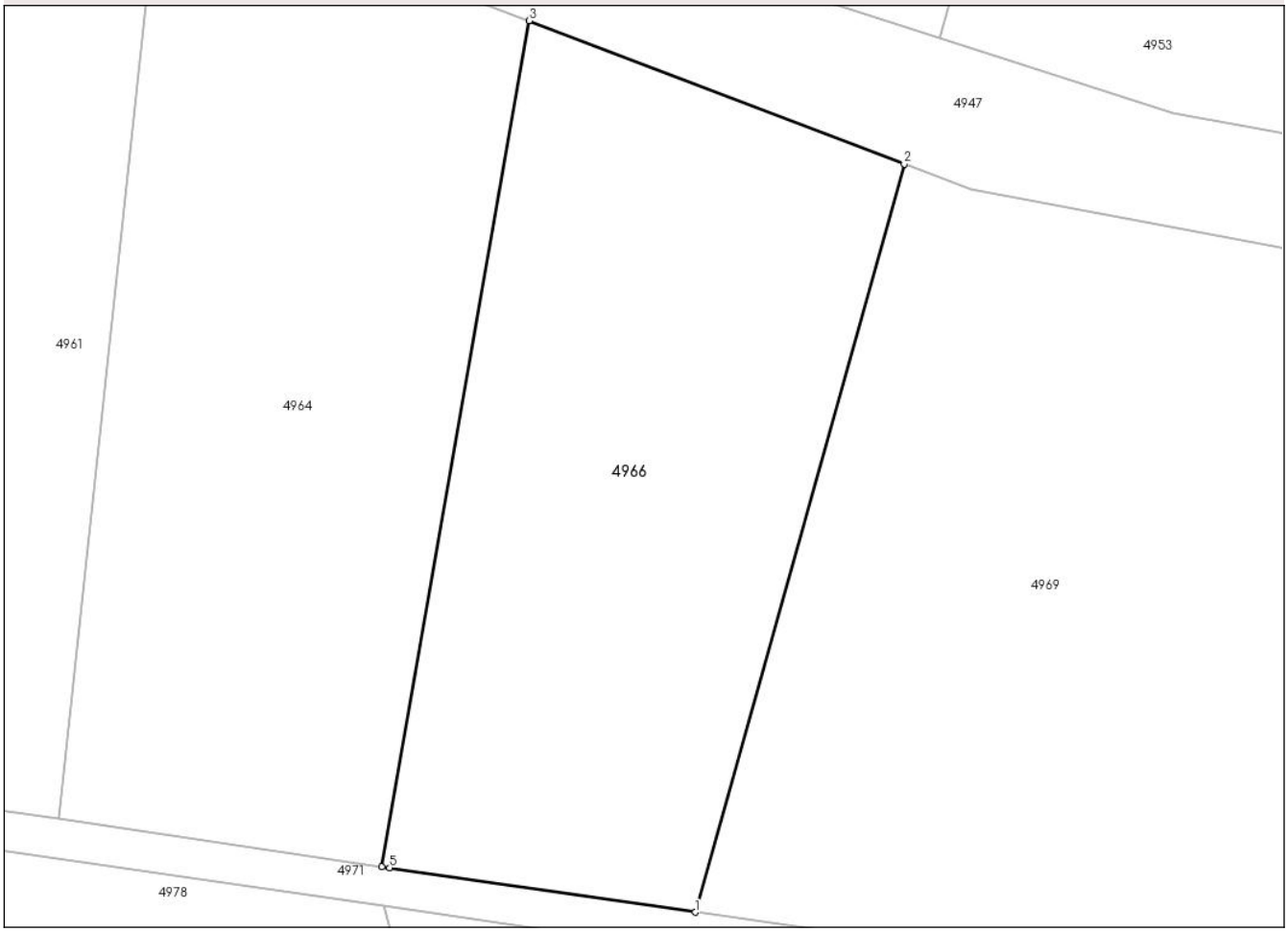

Date referitoare la teren

Crt	Categorie folosință	Intra vilan	Suprafaţa (mp)	Tarla	Parcelă	Nr. topo	Observaţii / Referinţe
1	faneata	NU	3.063	12	250/7/2/1	-	DIFERENȚA DE SUPRAFAȚĂ SE REGĂSEȘTE LA ID 4949, AFERENT PARCELEI NR. 250/7/2/2

Lungime Segmente
1) Valorile lungimilor segmentelor sunt obţinute din proiecţie în plan.

Punct început	X / Y	Punct sfârşit	X / Y	Lungime segment (** (m)
1	472.668,626 504.332,593	2	472.690,063 504.409,287	79.633
2	472.690,063 504.409,287	3	472.651,586 504.423,984	41.187
3	472.651,586 504.423,984	4	472.636,472 504.337,238	88.053
4	472.636,472 504.337,238	5	472.637,258 504.337,122	0.794
5	472.637,258 504.337,122	1	472.668,626 504.332,593	31.694

Document care conține date cu caracter personal, protejat de prevederile Regulamentului (UE) nr. 679/2016 și Legii 190/2018

** Lungimile segmentelor sunt determinate în planul de proiecţie Stereo 70 şi sunt rotunjite la 1 milimetru.
*** Distanţa dintre puncte este formată din segmente cumulate ce sunt mai mici decât valoarea 1 milimetru.

Document care conține date cu caracter personal, protejat de prevederile Regulamentului (UE) nr. 679/2016 și Legii 190/2018

DATE DESPRE IMOBILUL NR. 4967

Oficiul de Cadastru şi Publicitate Imobiliară SIBIU
Biroul de Cadastru şi Publicitate Imobiliară Agnita

A. Partea I. Descrierea imobilului

TEREN Extravilan

Adresa: Jud. Sibiu

Nr. Crt	Nr cadastral Nr. topografic	Suprafaţa* (mp)	Observaţii / Referinţe
A1		3.072	Sector cadastral:24 Teren neimprejmuit;

B. Partea II. Proprietari şi acte

Inscrieri privitoare la dreptul de proprietate şi alte drepturi reale		Referinţe
/		
Act Normativ nr. 7, din 13/03/1996 emis de PARLAMENTUL ROMÂNIEI (lege);		
B1	Inscrierea provizorie, drept de PROPRIETATE, dobandit prin Lege, cota actuala 1/1	A1
	1) **ORAŞUL AGNITA**, CIF:4270716, PROPRIETAR NEIDENTIFICAT	

C. Partea III. SARCINI .

Inscrieri privind dezmembramintele dreptului de proprietate, drepturi reale de garanţie şi sarcini	Referinţe
NU SUNT	

Document care conține date cu caracter personal, protejat de prevederile Regulamentului (UE) nr. 679/2016 și Legii 190/2018

Anexa Nr. 1 La Partea I

Teren

Nr cadastral	Suprafaţa (mp)*	Observaţii / Referinţe
	3.072	

* Suprafaţa este determinată in planul de proiecţie Stereo 70.

DETALII LINIARE IMOBIL

Date referitoare la teren

Crt	Categorie folosință	Intra vilan	Suprafaţa (mp)	Tarla	Parcelă	Nr. topo	Observaţii / Referinţe
1	drum	NU	3.072	12	234	-	

Lungime Segmente

1) Valorile lungimilor segmentelor sunt obţinute din proiecţie în plan.

Punct început	X / Y	Punct sfârşit	X / Y	Lungime segment
1	473.344,447 504.297,026	2	473.373,975 504.286,68	31.288
4	473.406,92 504.265,032	5	473.430,914 504.257,686	25.093
7	473.464,429 504.252,94	8	473.477,322 504.256,97	13.508
10	473.492,194 504.267,516	11	473.484,102 504.264,338	8.694
13	473.463,89 504.256,962	14	473.448,443 504.257,528	15.458
16	473.408,382 504.268,768	17	473.397,573 504.273,972	11.996

Punct început	X / Y	Punct sfârşit	X / Y	Lungime segment
2	473.373,975 504.286,68	3	473.395,485 504.270,538	26.893
5	473.430,914 504.257,686	6	473.447,89 504.253,546	17.474
8	473.477,322 504.256,97	9	473.485,718 504.260,679	9.179
11	473.484,102 504.264,338	12	473.475,913 504.260,72	8.952
14	473.448,443 504.257,528	15	473.431,974 504.261,545	16.951
17	473.397,573 504.273,972	18	473.375,881 504.290,25	27.12

Punct început	X / Y	Punct sfârşit	X / Y	Lungime segment
3	473.395,485 504.270,538	4	473.406,92 504.265,032	12.692
6	473.447,89 504.253,546	7	473.464,429 504.252,94	16.55
9	473.485,718 504.260,679	10	473.492,194 504.267,516	9.417
12	473.475,913 504.260,72	13	473.463,89 504.256,962	12.596
15	473.431,974 504.261,545	16	473.408,382 504.268,768	24.674
18	473.375,881 504.290,25	19	473.345,647 504.300,844	32.037

Document care conține date cu caracter personal, protejat de prevederile Regulamentului (UE) nr. 679/2016 și Legii 190/2018

Punct început	X / Y	Punct sfârşit	X / Y	Lungime segment
19	473.345,647 504.300,844	20	473.334,645 504.303,912	11.422
22	473.232,548 504.351,371	23	473.121,293 504.382,436	115.51
25	473.084,712 504.388,688	26	473.084,41 504.388,793	0.32
28	472.999,505 504.413,489	29	472.963,89 504.422,361	36.703
31	472.876,843 504.433,316	32	472.825,333 504.426,728	51.93
34	472.843,083 504.496,269	35	472.838,636 504.496,119	4.449
37	472.826,588 504.459,118	38	472.820,861 504.422,48	37.083
40	472.963,035 504.418,452	41	472.998,593 504.409,594	36.645
43	473.083,726 504.384,817	44	473.119,517 504.378,681	36.313
46	473.231,351 504.347,552	47	473.318,466 504.317,223	92.243

Punct început	X / Y	Punct sfârşit	X / Y	Lungime segment
20	473.334,645 504.303,912	21	473.320,756 504.320,661	21.759
23	473.121,293 504.382,436	24	473.109,93 504.384,378	11.528
26	473.084,41 504.388,793	27	473.036,735 504.405,32	50.458
29	472.963,89 504.422,361	30	472.894,129 504.435,527	70.993
32	472.825,333 504.426,728	33	472.833,04 504.473,757	47.656
35	472.838,636 504.496,119	36	472.829,176 504.474,914	23.22
38	472.820,861 504.422,48	39	472.893,387 504.431,596	73.097
41	472.998,593 504.409,594	42	473.035,648 504.401,464	37.936
44	473.119,517 504.378,681	45	473.120,416 504.378,528	0.912
47	473.318,466 504.317,223	48	473.333,931 504.299,958	23.179

Punct început	X / Y	Punct sfârşit	X / Y	Lungime segment
21	473.320,756 504.320,661	22	473.232,548 504.351,371	93.401
24	473.109,93 504.384,378	25	473.084,712 504.388,688	25.583
27	473.036,735 504.405,32	28	472.999,505 504.413,489	38.116
30	472.894,129 504.435,527	31	472.876,843 504.433,316	17.427
33	472.833,04 504.473,757	34	472.843,083 504.496,269	24.651
36	472.829,176 504.474,914	37	472.826,588 504.459,118	16.006
39	472.893,387 504.431,596	40	472.963,035 504.418,452	70.878
42	473.035,648 504.401,464	43	473.083,726 504.384,817	50.879
45	473.120,416 504.378,528	46	473.231,351 504.347,552	115.178
48	473.333,931 504.299,958	1	473.344,447 504.297,026	10.917

** Lungimile segmentelor sunt determinate în planul de proiecţie Stereo 70 şi sunt rotunjite la 1 milimetru.
*** Distanţa dintre puncte este formată din segmente cumulate ce sunt mai mici decât valoarea 1 milimetru.

Document care conține date cu caracter personal, protejat de prevederile Regulamentului (UE) nr. 679/2016 și Legii 190/2018

DATE DESPRE IMOBILUL NR. 4968

Oficiul de Cadastru şi Publicitate Imobiliară SIBIU
Biroul de Cadastru şi Publicitate Imobiliară Agnita

A. Partea I. Descrierea imobilului

TEREN Extravilan

Adresa: Jud. Sibiu

Nr. Crt	Nr cadastral Nr. topografic	Suprafaţa* (mp)	Observaţii / Referinţe
A1		6.600	Sector cadastral:24 Teren neimprejmuit;

B. Partea II. Proprietari şi acte

Inscrieri privitoare la dreptul de proprietate şi alte drepturi reale		Referinţe
/		
Act Administrativ nr. 198/8, din 26/04/1994 emis de CJPSDPAT (titlu de proprietate);		
B1	Intabulare, drept de PROPRIETATE, dobandit prin Reconstituire, cota actuala 1/1	A1
	1) **OARGA ZORIȚA**, CNP NEIDENTIFICAT	

C. Partea III. SARCINI .

Inscrieri privind dezmembramintele dreptului de proprietate, drepturi reale de garanţie şi sarcini	Referinţe
NU SUNT	

Document care conține date cu caracter personal, protejat de prevederile Regulamentului (UE) nr. 679/2016 și Legii 190/2018

Anexa Nr. 1 La Partea I

Teren

Nr cadastral	Suprafaţa (mp)*	Observaţii / Referinţe
	6.600	

* Suprafaţa este determinată in planul de proiecţie Stereo 70.

DETALII LINIARE IMOBIL

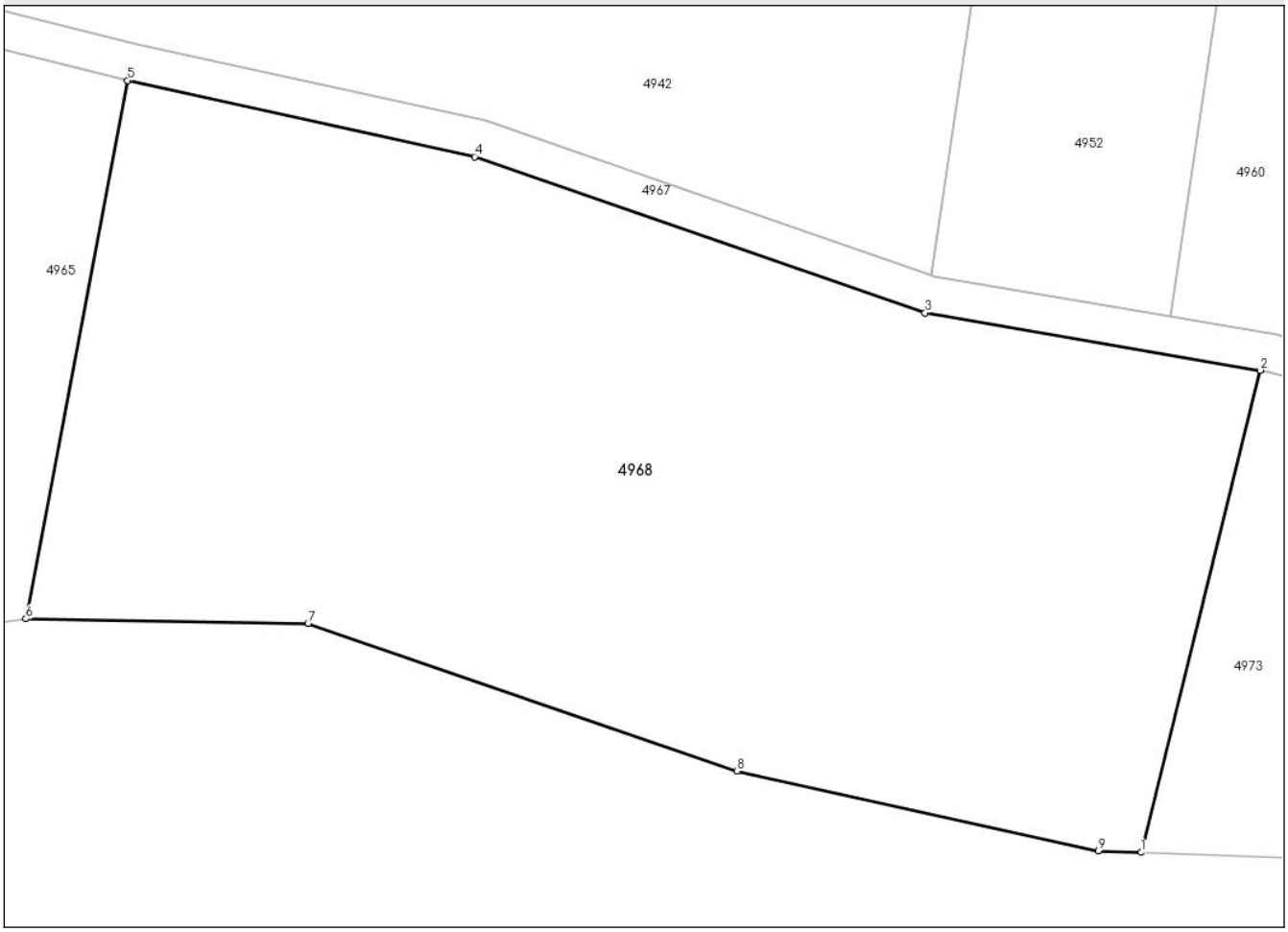

Date referitoare la teren

Crt	Categorie folosință	Intra vilan	Suprafaţa (mp)	Tarla	Parcelă	Nr. topo	Observaţii / Referinţe
1	faneata	NU	6.600	12	250/3	-	

Lungime Segmente
1) Valorile lungimilor segmentelor sunt obţinute din proiecţie în plan.

Punct început	X / Y	Punct sfârşit	X / Y	Lungime segment (** (m)
1	473.106,782 504.327,264	2	473.119,517 504.378,681	52.971
2	473.119,517 504.378,681	3	473.083,726 504.384,817	36.313
3	473.083,726 504.384,817	4	473.035,648 504.401,464	50.879
4	473.035,648 504.401,464	5	472.998,593 504.409,594	37.936
5	472.998,593 504.409,594	6	472.987,74 504.352,174	58.437

Document care conține date cu caracter personal, protejat de prevederile Regulamentului (UE) nr. 679/2016 și Legii 190/2018

Punct început	X / Y	Punct sfârşit	X / Y	Lungime segment (** (m)
6	472.987,74 504.352,174	7	473.017,863 504.351,704	30.127
7	473.017,863 504.351,704	8	473.063,634 504.335,938	48.41
8	473.063,634 504.335,938	9	473.102,249 504.327,415	39.544
9	473.102,249 504.327,415	1	473.106,782 504.327,264	4.535

** Lungimile segmentelor sunt determinate în planul de proiecţie Stereo 70 şi sunt rotunjite la 1 milimetru.
*** Distanţa dintre puncte este formată din segmente cumulate ce sunt mai mici decât valoarea 1 milimetru.

Document care conține date cu caracter personal, protejat de prevederile Regulamentului (UE) nr. 679/2016 și Legii 190/2018

DATE DESPRE IMOBILUL NR. 4969

Oficiul de Cadastru şi Publicitate Imobiliară SIBIU
Biroul de Cadastru şi Publicitate Imobiliară Agnita

A. Partea I. Descrierea imobilului

TEREN Extravilan

Adresa: Jud. Sibiu

Nr. Crt	Nr cadastral Nr. topografic	Suprafaţa* (mp)	Observaţii / Referinţe
A1		4.992	Sector cadastral:24 Teren neimprejmuit;

B. Partea II. Proprietari şi acte

Inscrieri privitoare la dreptul de proprietate şi alte drepturi reale		Referinţe
/		
Act Administrativ nr. 171/8, din 20/04/1994 emis de CJPSDPAT (titlu de proprietate);		
B1	Intabulare, drept de PROPRIETATE, dobandit prin Reconstituire, cota actuala 1/1	A1
	1) **HETEA ELENA**, CNP NEIDENTIFICAT	

C. Partea III. SARCINI .

Inscrieri privind dezmembramintele dreptului de proprietate, drepturi reale de garanţie şi sarcini	Referinţe
NU SUNT	

Document care conține date cu caracter personal, protejat de prevederile Regulamentului (UE) nr. 679/2016 și Legii 190/2018

Anexa Nr. 1 La Partea I

Teren

Nr cadastral	Suprafaţa (mp)*	Observaţii / Referinţe
	4.992	

* Suprafaţa este determinată in planul de proiecţie Stereo 70.

DETALII LINIARE IMOBIL

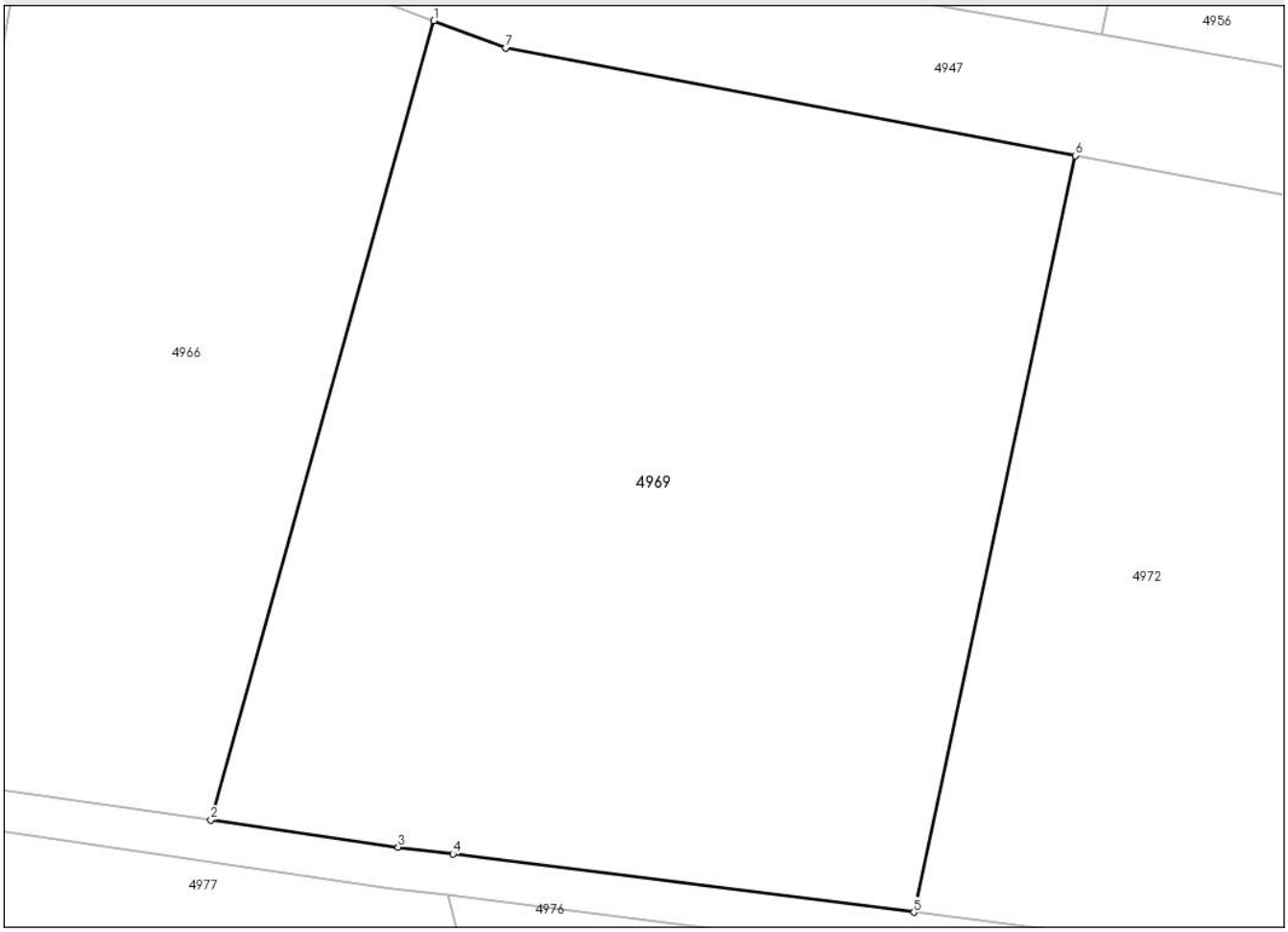

Date referitoare la teren

Crt	Categorie folosință	Intra vilan	Suprafaţa (mp)	Tarla	Parcelă	Nr. topo	Observaţii / Referinţe
1	faneata	NU	4.992	12	250/6/1	-	DIFERENȚA DE SUPRAFAȚĂ SE REGĂSEȘTE LA ID 4953, AFERENT PARCELEI NR. 250/6/2

Lungime Segmente
1) Valorile lungimilor segmentelor sunt obţinute din proiecţie în plan.

Punct început	X / Y	Punct sfârşit	X / Y	Lungime segment (** (m)
1	472.690,063 504.409,287	2	472.668,626 504.332,593	79.633
2	472.668,626 504.332,593	3	472.686,614 504.329,996	18.174
3	472.686,614 504.329,996	4	472.691,879 504.329,338	5.306
4	472.691,879 504.329,338	5	472.736,152 504.323,751	44.624
5	472.736,152 504.323,751	6	472.751,661 504.396,346	74.234

Document care conține date cu caracter personal, protejat de prevederile Regulamentului (UE) nr. 679/2016 și Legii 190/2018

Punct început	X / Y	Punct sfârşit	X / Y	Lungime segment (** (m)
6	472.751,661 504.396,346	7	472.696,943 504.406,659	55.681
7	472.696,943 504.406,659	1	472.690,063 504.409,287	7.366

** Lungimile segmentelor sunt determinate în planul de proiecţie Stereo 70 şi sunt rotunjite la 1 milimetru.
*** Distanţa dintre puncte este formată din segmente cumulate ce sunt mai mici decât valoarea 1 milimetru.

Document care conține date cu caracter personal, protejat de prevederile Regulamentului (UE) nr. 679/2016 și Legii 190/2018

DATE DESPRE IMOBILUL NR. 4970

Oficiul de Cadastru şi Publicitate Imobiliară SIBIU
Biroul de Cadastru şi Publicitate Imobiliară Agnita

A. Partea I. Descrierea imobilului

TEREN Extravilan

Adresa: Jud. Sibiu

Nr. Crt	Nr cadastral Nr. topografic	Suprafaţa* (mp)	Observaţii / Referinţe
A1		9.600	Sector cadastral:24 Teren neimprejmuit;

B. Partea II. Proprietari şi acte

Inscrieri privitoare la dreptul de proprietate şi alte drepturi reale		Referinţe
/		
Act Administrativ nr. 173/8, din 20/04/1994 emis de CJPSDPAT (titlu de proprietate);		
B1	Intabulare, drept de PROPRIETATE, dobandit prin Reconstituire, cota actuala 1/1	A1
	1) **PLEŞA NICOLAE**, CNP NEIDENTIFICAT	

C. Partea III. SARCINI .

Inscrieri privind dezmembramintele dreptului de proprietate, drepturi reale de garanţie şi sarcini	Referinţe
NU SUNT	

Document care conține date cu caracter personal, protejat de prevederile Regulamentului (UE) nr. 679/2016 și Legii 190/2018

Anexa Nr. 1 La Partea I

Teren

Nr cadastral	Suprafaţa (mp)*	Observaţii / Referinţe
	9.600	

* Suprafaţa este determinată in planul de proiecţie Stereo 70.

DETALII LINIARE IMOBIL

Date referitoare la teren

Crt	Categorie folosință	Intra vilan	Suprafaţa (mp)	Tarla	Parcelă	Nr. topo	Observaţii / Referinţe
1	faneata	NU	9.600	12	252	-	

Lungime Segmente

1) Valorile lungimilor segmentelor sunt obţinute din proiecţie în plan.

Punct început	X / Y	Punct sfârşit	X / Y	Lungime segment (** (m)
1	472.081,873 504.336,697	2	472.062,327 504.337,336	19.557
3	472.080,754 504.330,505	4	472.103,322 504.322,127	24.073
5	472.112,474 504.315,978	6	472.125,179 504.314,522	12.788
7	472.137,019 504.316,801	8	472.168,722 504.322,763	32.258
9	472.194,612 504.327,521	10	472.223,004 504.332,849	28.887

Punct început	X / Y	Punct sfârşit	X / Y	Lungime segment (** (m)
2	472.062,327 504.337,336	3	472.080,754 504.330,505	19.652
4	472.103,322 504.322,127	5	472.112,474 504.315,978	11.026
6	472.125,179 504.314,522	7	472.137,019 504.316,801	12.057
8	472.168,722 504.322,763	9	472.194,612 504.327,521	26.324
10	472.223,004 504.332,849	11	472.236,745 504.335,438	13.983

Document care conține date cu caracter personal, protejat de prevederile Regulamentului (UE) nr. 679/2016 și Legii 190/2018

Punct început	X / Y	Punct sfârşit	X / Y	Lungime segment (** (m)
11	472.236,745 504.335,438	12	472.271,26 504.343,073	35.35
13	472.324,737 504.349,28	14	472.344,265 504.350,394	19.56
15	472.325,218 504.414,598	16	472.322,393 504.411,142	4.463
17	472.314,19 504.401,073	18	472.298,823 504.393,462	17.149
19	472.276,213 504.393,462	20	472.243,993 504.388,374	32.619
21	472.223,295 504.377,955	22	472.184,686 504.362,09	41.741
23	472.166,469 504.350,221	24	472.143,699 504.341,389	24.423
25	472.121,664 504.335,008	26	472.100,488 504.335,592	21.184

Punct început	X / Y	Punct sfârşit	X / Y	Lungime segment (** (m)
12	472.271,26 504.343,073	13	472.324,737 504.349,28	53.836
14	472.344,265 504.350,394	15	472.325,218 504.414,598	66.969
16	472.322,393 504.411,142	17	472.314,19 504.401,073	12.987
18	472.298,823 504.393,462	19	472.276,213 504.393,462	22.611
20	472.243,993 504.388,374	21	472.223,295 504.377,955	23.173
22	472.184,686 504.362,09	23	472.166,469 504.350,221	21.742
24	472.143,699 504.341,389	25	472.121,664 504.335,008	22.941
26	472.100,488 504.335,592	1	472.081,873 504.336,697	18.647

** Lungimile segmentelor sunt determinate în planul de proiecţie Stereo 70 şi sunt rotunjite la 1 milimetru.
*** Distanţa dintre puncte este formată din segmente cumulate ce sunt mai mici decât valoarea 1 milimetru.

Document care conține date cu caracter personal, protejat de prevederile Regulamentului (UE) nr. 679/2016 și Legii 190/2018

DATE DESPRE IMOBILUL NR. 4971

Oficiul de Cadastru şi Publicitate Imobiliară SIBIU
Biroul de Cadastru şi Publicitate Imobiliară Agnita

A. Partea I. Descrierea imobilului

TEREN Extravilan

Adresa: Jud. Sibiu

Nr. Crt	Nr cadastral Nr. topografic	Suprafaţa* (mp)	Observaţii / Referinţe
A1		3.341	Sector cadastral:24 Teren neimprejmuit;

B. Partea II. Proprietari şi acte

Inscrieri privitoare la dreptul de proprietate şi alte drepturi reale		Referinţe
/		
Act Normativ nr. 7, din 13/03/1996 emis de PARLAMENTUL ROMÂNIEI (lege);		
B1	Inscrierea provizorie, drept de PROPRIETATE, dobandit prin Lege, cota actuala 1/1	A1
	1) **ORAŞUL AGNITA**, CIF:4270716, PROPRIETAR NEIDENTIFICAT	

C. Partea III. SARCINI .

Inscrieri privind dezmembramintele dreptului de proprietate, drepturi reale de garanţie şi sarcini	Referinţe
NU SUNT	

Document care conține date cu caracter personal, protejat de prevederile Regulamentului (UE) nr. 679/2016 și Legii 190/2018

Anexa Nr. 1 La Partea I

Teren

Nr cadastral	Suprafaţa (mp)*	Observaţii / Referinţe
	3.341	

* Suprafaţa este determinată in planul de proiecţie Stereo 70.

DETALII LINIARE IMOBIL

Date referitoare la teren

Crt	Categorie folosință	Intra vilan	Suprafaţa (mp)	Tarla	Parcelă	Nr. topo	Observaţii / Referinţe
1	drum	NU	3.341	12	251	-	

Lungime Segmente

1) Valorile lungimilor segmentelor sunt obţinute din proiecţie în plan.

Punct început	X / Y	Punct sfârşit	X / Y	Lungime segment
1	472.079,362 504.326,755	2	472.101,485 504.318,542	23.597
4	472.125,333 504.310,478	5	472.137,767 504.312,871	12.662
7	472.169,453 504.318,83	8	472.178,291 504.320,455	8.987
10	472.206,629 504.325,706	11	472.215,158 504.327,307	8.678
13	472.223,743 504.328,918	14	472.237,547 504.331,519	14.047
16	472.285,579 504.340,707	17	472.325,082 504.345,293	39.768

Punct început	X / Y	Punct sfârşit	X / Y	Lungime segment
2	472.101,485 504.318,542	3	472.111,051 504.312,115	11.526
5	472.137,767 504.312,871	6	472.137,774 504.312,834	0.038
8	472.178,291 504.320,455	9	472.195,342 504.323,588	17.336
11	472.215,158 504.327,307	12	472.218,871 504.328,004	3.778
14	472.237,547 504.331,519	15	472.271,924 504.339,122	35.208
17	472.325,082 504.345,293	18	472.370,645 504.347,894	45.637

Punct început	X / Y	Punct sfârşit	X / Y	Lungime segment
3	472.111,051 504.312,115	4	472.125,333 504.310,478	14.375
6	472.137,774 504.312,834	7	472.169,453 504.318,83	32.241
9	472.195,342 504.323,588	10	472.206,629 504.325,706	11.484
12	472.218,871 504.328,004	13	472.223,743 504.328,918	4.957
15	472.271,924 504.339,122	16	472.285,579 504.340,707	13.746
18	472.370,645 504.347,894	19	472.411,674 504.347,601	41.03

Document care conține date cu caracter personal, protejat de prevederile Regulamentului (UE) nr. 679/2016 și Legii 190/2018

Punct început	X / Y	Punct sfârşit	X / Y	Lungime segment
19	472.411,674 504.347,601	20	472.434,639 504.347,437	22.965
22	472.464,334 504.347,224	23	472.476,92 504.346,713	12.597
25	472.529,112 504.344,591	26	472.559,919 504.342,212	30.898
28	472.591,79 504.339,759	29	472.636,698 504.333,226	45.381
31	472.691,384 504.325,379	32	472.781,722 504.314,081	91.042
34	472.888,741 504.301,748	35	472.896,383 504.304,435	8.101
37	472.782,191 504.317,942	38	472.736,152 504.323,751	46.404
40	472.686,614 504.329,996	41	472.668,626 504.332,593	18.174
43	472.636,472 504.337,238	44	472.603,296 504.342,127	33.534
46	472.560,226 504.346,2	47	472.557,776 504.346,389	2.458
49	472.471,173 504.350,95	50	472.464,43 504.351,224	6.749
52	472.344,265 504.350,394	53	472.324,737 504.349,28	19.56
55	472.236,745 504.335,438	56	472.223,004 504.332,849	13.983
58	472.168,722 504.322,763	59	472.137,019 504.316,801	32.258
61	472.112,474 504.315,978	62	472.103,322 504.322,127	11.026
64	472.062,327 504.337,336	65	472.060,759 504.337,387	1.569
67	472.061,546 504.333,359	1	472.079,362 504.326,755	19.001

Punct început	X / Y	Punct sfârşit	X / Y	Lungime segment
20	472.434,639 504.347,437	21	472.461,854 504.347,242	27.215
23	472.476,92 504.346,713	24	472.522,764 504.344,849	45.881
26	472.559,919 504.342,212	27	472.577,036 504.340,894	17.168
29	472.636,698 504.333,226	30	472.686,079 504.326,042	49.901
32	472.781,722 504.314,081	33	472.822,02 504.309,041	40.612
35	472.896,383 504.304,435	36	472.822,492 504.312,814	74.365
38	472.736,152 504.323,751	39	472.691,879 504.329,338	44.624
41	472.668,626 504.332,593	42	472.637,258 504.337,122	31.694
44	472.603,296 504.342,127	45	472.592,231 504.343,736	11.181
47	472.557,776 504.346,389	48	472.529,348 504.348,584	28.513
50	472.464,43 504.351,224	51	472.370,546 504.351,894	93.886
53	472.324,737 504.349,28	54	472.271,26 504.343,073	53.836
56	472.223,004 504.332,849	57	472.194,612 504.327,521	28.887
59	472.137,019 504.316,801	60	472.125,179 504.314,522	12.057
62	472.103,322 504.322,127	63	472.080,754 504.330,505	24.073
65	472.060,759 504.337,387	66	472.055,957 504.335,431	5.184

Punct început	X / Y	Punct sfârşit	X / Y	Lungime segment
21	472.461,854 504.347,242	22	472.464,334 504.347,224	2.481
24	472.522,764 504.344,849	25	472.529,112 504.344,591	6.354
27	472.577,036 504.340,894	28	472.591,79 504.339,759	14.797
30	472.686,079 504.326,042	31	472.691,384 504.325,379	5.346
33	472.822,02 504.309,041	34	472.888,741 504.301,748	67.118
36	472.822,492 504.312,814	37	472.782,191 504.317,942	40.626
39	472.691,879 504.329,338	40	472.686,614 504.329,996	5.306
42	472.637,258 504.337,122	43	472.636,472 504.337,238	0.794
45	472.592,231 504.343,736	46	472.560,226 504.346,2	32.1
48	472.529,348 504.348,584	49	472.471,173 504.350,95	58.223
51	472.370,546 504.351,894	52	472.344,265 504.350,394	26.323
54	472.271,26 504.343,073	55	472.236,745 504.335,438	35.35
57	472.194,612 504.327,521	58	472.168,722 504.322,763	26.324
60	472.125,179 504.314,522	61	472.112,474 504.315,978	12.788
63	472.080,754 504.330,505	64	472.062,327 504.337,336	19.652
66	472.055,957 504.335,431	67	472.061,546 504.333,359	5.961

**** Lungimile segmentelor sunt determinate în planul de proiecţie Stereo 70 şi sunt rotunjite la 1 milimetru.**
***** Distanţa dintre puncte este formată din segmente cumulate ce sunt mai mici decât valoarea 1 milimetru.**

Document care conține date cu caracter personal, protejat de prevederile Regulamentului (UE) nr. 679/2016 și Legii 190/2018

DATE DESPRE IMOBILUL NR. 4972

Oficiul de Cadastru şi Publicitate Imobiliară SIBIU
Biroul de Cadastru şi Publicitate Imobiliară Agnita

A. Partea I. Descrierea imobilului

TEREN Extravilan

Adresa: Jud. Sibiu

Nr. Crt	Nr cadastral Nr. topografic	Suprafaţa* (mp)	Observaţii / Referinţe
A1		10.640	Sector cadastral:24 Teren neimprejmuit;

B. Partea II. Proprietari şi acte

Inscrieri privitoare la dreptul de proprietate şi alte drepturi reale		Referinţe
/		
Act Administrativ nr. 177/8, din 21/04/1994 emis de CJPSDPAT (titlu de proprietate);		
B1	Intabulare, drept de PROPRIETATE, dobandit prin Reconstituire, cota actuala 1/1	A1
	1) **ORLANDEA GAVRILĂ**, CNP NEIDENTIFICAT	

C. Partea III. SARCINI .

Inscrieri privind dezmembramintele dreptului de proprietate, drepturi reale de garanţie şi sarcini	Referinţe
NU SUNT	

Document care conține date cu caracter personal, protejat de prevederile Regulamentului (UE) nr. 679/2016 și Legii 190/2018

Anexa Nr. 1 La Partea I

Teren

Nr cadastral	Suprafaţa (mp)*	Observaţii / Referinţe
	10.640	

* Suprafaţa este determinată in planul de proiecţie Stereo 70.

DETALII LINIARE IMOBIL

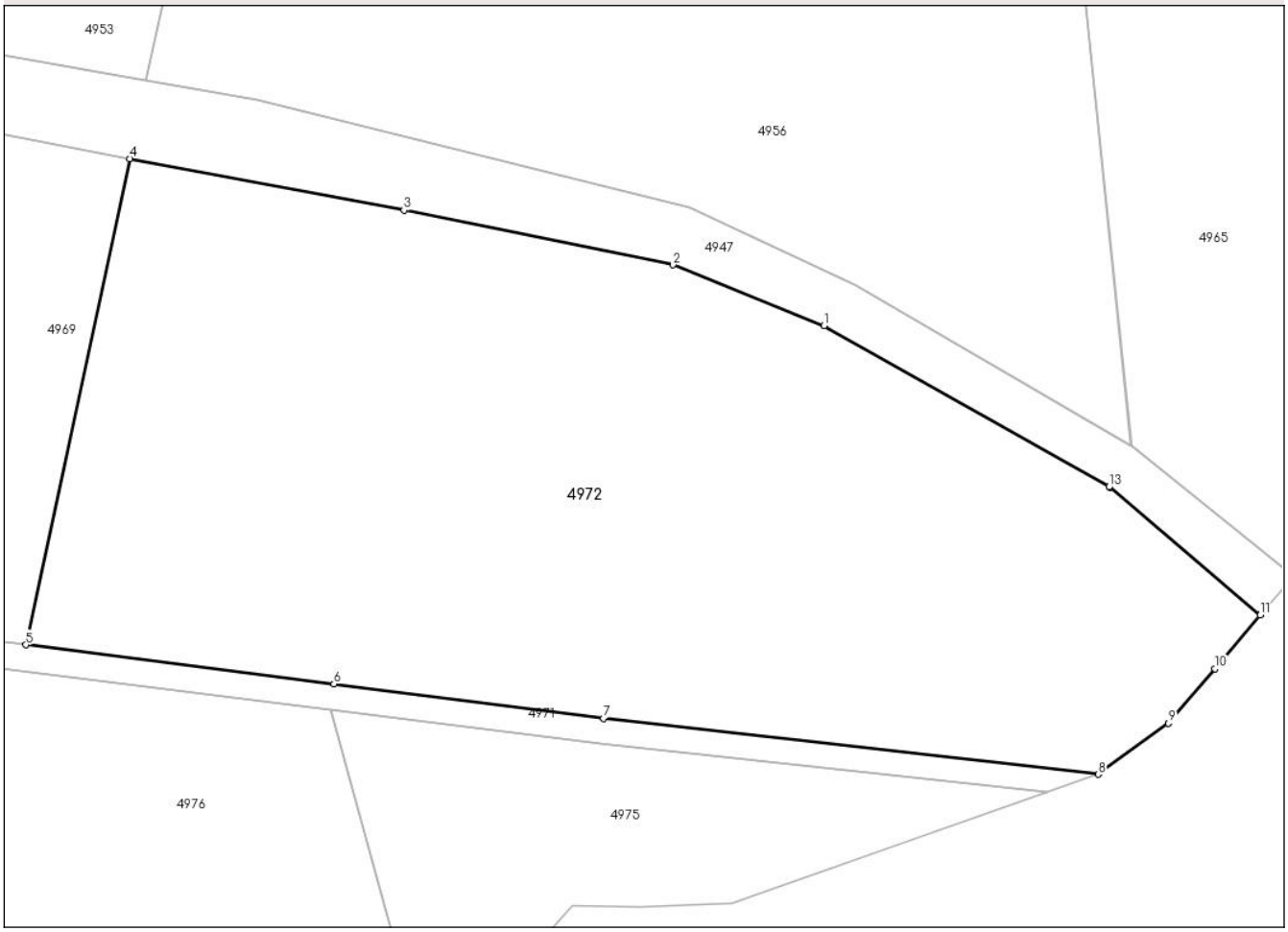

Date referitoare la teren

Crt	Categorie folosință	Intra vilan	Suprafaţa (mp)	Tarla	Parcelă	Nr. topo	Observaţii / Referinţe
1	faneata	NU	10.640	12	250/5/1	-	DIFERENȚA DE SUPRAFAȚĂ SE REGĂSEȘTE LA ID 4956, AFERENT PARCELEI NR. 250/5/2

Lungime Segmente
1) Valorile lungimilor segmentelor sunt obţinute din proiecţie în plan.

Punct început	X / Y	Punct sfârşit	X / Y	Lungime segment (** (m)
1	472.855,419 504.371,393	2	472.832,874 504.380,493	24.312
2	472.832,874 504.380,493	3	472.792,652 504.388,639	41.039
3	472.792,652 504.388,639	4	472.751,661 504.396,346	41.709
4	472.751,661 504.396,346	5	472.736,152 504.323,751	74.234
5	472.736,152 504.323,751	6	472.782,191 504.317,942	46.404

Document care conține date cu caracter personal, protejat de prevederile Regulamentului (UE) nr. 679/2016 și Legii 190/2018

Punct început	X / Y	Punct sfârşit	X / Y	Lungime segment (** (m)
6	472.782,191 504.317,942	7	472.822,492 504.312,814	40.626
7	472.822,492 504.312,814	8	472.896,383 504.304,435	74.365
8	472.896,383 504.304,435	9	472.906,908 504.312,057	12.995
9	472.906,908 504.312,057	10	472.913,835 504.320,21	10.698
10	472.913,835 504.320,21	11	472.920,627 504.328,203	10.489
11	472.920,627 504.328,203	12	472.898,1 504.347,296	29.53
12	472.898,1 504.347,296	13	472.898,012 504.347,345	0.1
13	472.898,012 504.347,345	1	472.855,419 504.371,393	48.914

** Lungimile segmentelor sunt determinate în planul de proiecţie Stereo 70 şi sunt rotunjite la 1 milimetru.
*** Distanţa dintre puncte este formată din segmente cumulate ce sunt mai mici decât valoarea 1 milimetru.

Document care conține date cu caracter personal, protejat de prevederile Regulamentului (UE) nr. 679/2016 și Legii 190/2018

DATE DESPRE IMOBILUL NR. 4973

Oficiul de Cadastru şi Publicitate Imobiliară SIBIU
Biroul de Cadastru şi Publicitate Imobiliară Agnita

A. Partea I. Descrierea imobilului

TEREN Extravilan

Adresa: Jud. Sibiu

Nr. Crt	Nr cadastral Nr. topografic	Suprafaţa* (mp)	Observaţii / Referinţe
A1		6.400	Sector cadastral:24 Teren neimprejmuit;

B. Partea II. Proprietari şi acte

Inscrieri privitoare la dreptul de proprietate şi alte drepturi reale		Referinţe
/		
Act Administrativ nr. 238/8, din 17/05/1994 emis de CJPSDPAT (titlu de proprietate);		
B1	Intabulare, drept de PROPRIETATE, dobandit prin Reconstituire, cota actuala 1/1	A1
	1) **FLOREA ANA**, CNP NEIDENTIFICAT	

C. Partea III. SARCINI .

Inscrieri privind dezmembramintele dreptului de proprietate, drepturi reale de garanţie şi sarcini	Referinţe
NU SUNT	

Document care conține date cu caracter personal, protejat de prevederile Regulamentului (UE) nr. 679/2016 și Legii 190/2018

Anexa Nr. 1 La Partea I

Teren

Nr cadastral	Suprafaţa (mp)*	Observaţii / Referinţe
	6.400	

* Suprafaţa este determinată in planul de proiecţie Stereo 70.

DETALII LINIARE IMOBIL

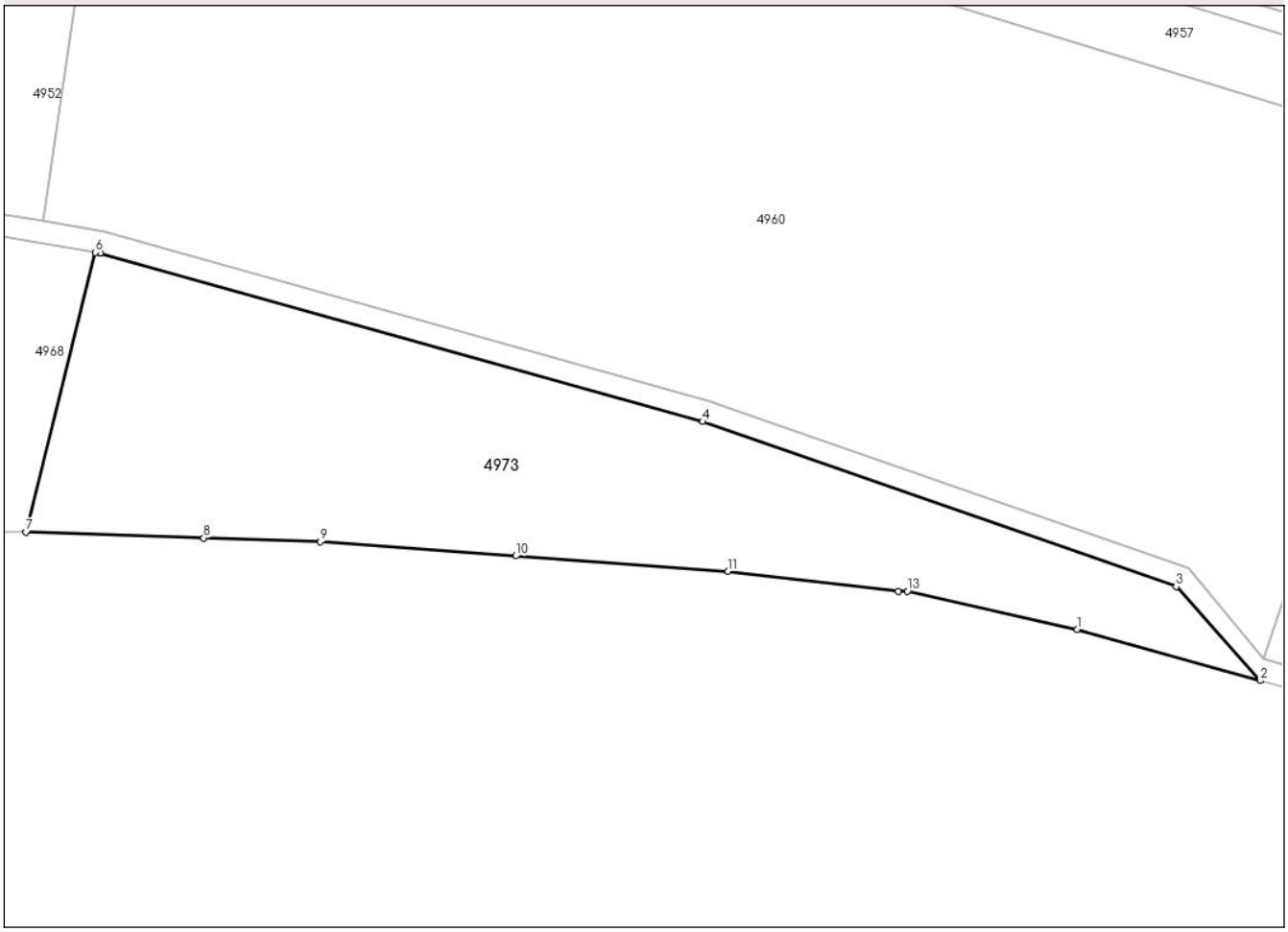

Date referitoare la teren

Crt	Categorie folosință	Intra vilan	Suprafaţa (mp)	Tarla	Parcelă	Nr. topo	Observaţii / Referinţe
1	faneata	NU	6.400	12	250/2	-	

Lungime Segmente
1) Valorile lungimilor segmentelor sunt obţinute din proiecţie în plan.

Punct început	X / Y	Punct sfârşit	X / Y	Lungime segment (** (m)
1	473.300,254 504.309,349	2	473.333,931 504.299,958	34.961
2	473.333,931 504.299,958	3	473.318,466 504.317,223	23.179
3	473.318,466 504.317,223	4	473.231,351 504.347,552	92.243
4	473.231,351 504.347,552	5	473.120,416 504.378,528	115.178
5	473.120,416 504.378,528	6	473.119,517 504.378,681	0.912

Document care conține date cu caracter personal, protejat de prevederile Regulamentului (UE) nr. 679/2016 și Legii 190/2018

Punct început	X / Y	Punct sfârşit	X / Y	Lungime segment (** (m)
6	473.119,517 504.378,681	7	473.106,782 504.327,264	52.971
7	473.106,782 504.327,264	8	473.139,517 504.326,173	32.753
8	473.139,517 504.326,173	9	473.160,927 504.325,46	21.422
9	473.160,927 504.325,46	10	473.196,918 504.322,88	36.083
10	473.196,918 504.322,88	11	473.236,025 504.320,076	39.207
11	473.236,025 504.320,076	12	473.267,326 504.316,299	31.528
12	473.267,326 504.316,299	13	473.268,971 504.316,405	1.648
13	473.268,971 504.316,405	1	473.300,254 504.309,349	32.069

** Lungimile segmentelor sunt determinate în planul de proiecţie Stereo 70 şi sunt rotunjite la 1 milimetru.
*** Distanţa dintre puncte este formată din segmente cumulate ce sunt mai mici decât valoarea 1 milimetru.

Document care conține date cu caracter personal, protejat de prevederile Regulamentului (UE) nr. 679/2016 și Legii 190/2018

DATE DESPRE IMOBILUL NR. 4974

Oficiul de Cadastru şi Publicitate Imobiliară SIBIU
Biroul de Cadastru şi Publicitate Imobiliară Agnita

A. Partea I. Descrierea imobilului

TEREN Extravilan

Adresa: Jud. Sibiu

Nr. Crt	Nr cadastral Nr. topografic	Suprafaţa* (mp)	Observaţii / Referinţe
A1		8.000	Sector cadastral:24 Teren neimprejmuit;

B. Partea II. Proprietari şi acte

Inscrieri privitoare la dreptul de proprietate şi alte drepturi reale		Referinţe
/		
Act Administrativ nr. 2586/8, din 17/12/2003 emis de CJPSDPAT (titlu de proprietate);		
B1	Intabulare, drept de PROPRIETATE, dobandit prin Reconstituire, cota actuala 1/1	A1
	1) **PAROHIA EVANGHELICĂ RUJA**, CNP NEIDENTIFICAT	

C. Partea III. SARCINI .

Inscrieri privind dezmembramintele dreptului de proprietate, drepturi reale de garanţie şi sarcini	Referinţe
NU SUNT	

Document care conține date cu caracter personal, protejat de prevederile Regulamentului (UE) nr. 679/2016 și Legii 190/2018

Anexa Nr. 1 La Partea I

Teren

Nr cadastral	Suprafaţa (mp)*	Observaţii / Referinţe
	8.000	

* Suprafaţa este determinată in planul de proiecţie Stereo 70.

DETALII LINIARE IMOBIL

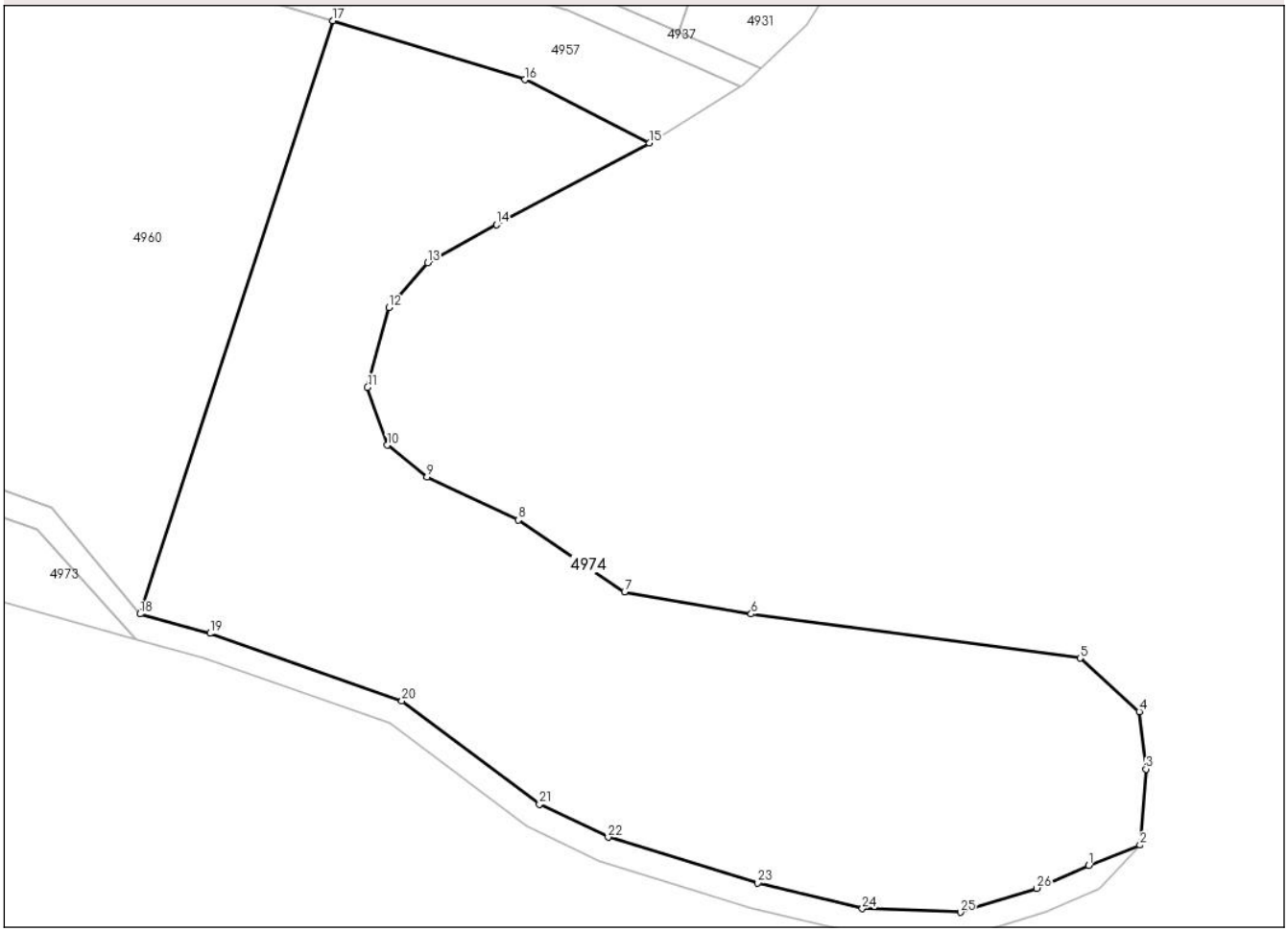

Date referitoare la teren

Crt	Categorie folosință	Intra vilan	Suprafaţa (mp)	Tarla	Parcelă	Nr. topo	Observaţii / Referinţe
1	faneata	NU	8.000	12	232/1	-	

Lungime Segmente

1) Valorile lungimilor segmentelor sunt obţinute din proiecţie în plan.

Punct început	X / Y	Punct sfârşit	X / Y	Lungime segment (** (m)
1	473.484,102 504.264,338	2	473.492,194 504.267,516	8.694
3	473.493,145 504.279,498	4	473.492,068 504.288,529	9.095
5	473.482,736 504.296,956	6	473.430,93 504.303,897	52.269
7	473.410,98 504.307,404	8	473.394,239 504.318,68	20.184
9	473.379,838 504.325,466	10	473.373,589 504.330,464	8.002

Punct început	X / Y	Punct sfârşit	X / Y	Lungime segment (** (m)
2	473.492,194 504.267,516	3	473.493,145 504.279,498	12.02
4	473.492,068 504.288,529	5	473.482,736 504.296,956	12.574
6	473.430,93 504.303,897	7	473.410,98 504.307,404	20.256
8	473.394,239 504.318,68	9	473.379,838 504.325,466	15.92
10	473.373,589 504.330,464	11	473.370,469 504.339,565	9.621

Document care conține date cu caracter personal, protejat de prevederile Regulamentului (UE) nr. 679/2016 și Legii 190/2018

Punct început	X / Y	Punct sfârşit	X / Y	Lungime segment (** (m)
11	473.370,469 504.339,565	12	473.373,849 504.352,118	13.0
13	473.379,939 504.359,183	14	473.390,799 504.365,167	12.4
15	473.414,862 504.378,043	16	473.395,255 504.388,005	21.993
17	473.365,047 504.397,279	18	473.334,645 504.303,912	98.192
19	473.345,647 504.300,844	20	473.375,881 504.290,25	32.037
21	473.397,573 504.273,972	22	473.408,382 504.268,768	11.996
23	473.431,974 504.261,545	24	473.448,443 504.257,528	16.951
25	473.463,89 504.256,962	26	473.475,913 504.260,72	12.596

Punct început	X / Y	Punct sfârşit	X / Y	Lungime segment (** (m)
12	473.373,849 504.352,118	13	473.379,939 504.359,183	9.328
14	473.390,799 504.365,167	15	473.414,862 504.378,043	27.291
16	473.395,255 504.388,005	17	473.365,047 504.397,279	31.599
18	473.334,645 504.303,912	19	473.345,647 504.300,844	11.422
20	473.375,881 504.290,25	21	473.397,573 504.273,972	27.12
22	473.408,382 504.268,768	23	473.431,974 504.261,545	24.674
24	473.448,443 504.257,528	25	473.463,89 504.256,962	15.458
26	473.475,913 504.260,72	1	473.484,102 504.264,338	8.952

** Lungimile segmentelor sunt determinate în planul de proiecţie Stereo 70 şi sunt rotunjite la 1 milimetru.
*** Distanţa dintre puncte este formată din segmente cumulate ce sunt mai mici decât valoarea 1 milimetru.

Document care conține date cu caracter personal, protejat de prevederile Regulamentului (UE) nr. 679/2016 și Legii 190/2018

DATE DESPRE IMOBILUL NR. 4975

Oficiul de Cadastru şi Publicitate Imobiliară SIBIU
Biroul de Cadastru şi Publicitate Imobiliară Agnita

A. Partea I. Descrierea imobilului

TEREN Extravilan

Adresa: Jud. Sibiu

Nr. Crt	Nr cadastral Nr. topografic	Suprafaţa* (mp)	Observaţii / Referinţe
A1		2.200	Sector cadastral:24 Teren neimprejmuit;

B. Partea II. Proprietari şi acte

Inscrieri privitoare la dreptul de proprietate şi alte drepturi reale		Referinţe
/		
Act Administrativ nr. 238/8, din 17/05/1994 emis de CJPSDPAT (titlu de proprietate);		
B1	Intabulare, drept de PROPRIETATE, dobandit prin Reconstituire, cota actuala 1/1	A1
	1) **FLOREA ANA**, CNP NEIDENTIFICAT	

C. Partea III. SARCINI .

Inscrieri privind dezmembramintele dreptului de proprietate, drepturi reale de garanţie şi sarcini	Referinţe
NU SUNT	

Document care conține date cu caracter personal, protejat de prevederile Regulamentului (UE) nr. 679/2016 și Legii 190/2018

Anexa Nr. 1 La Partea I

Teren

Nr cadastral	Suprafaţa (mp)*	Observaţii / Referinţe
	2.200	

* Suprafaţa este determinată in planul de proiecţie Stereo 70.

DETALII LINIARE IMOBIL

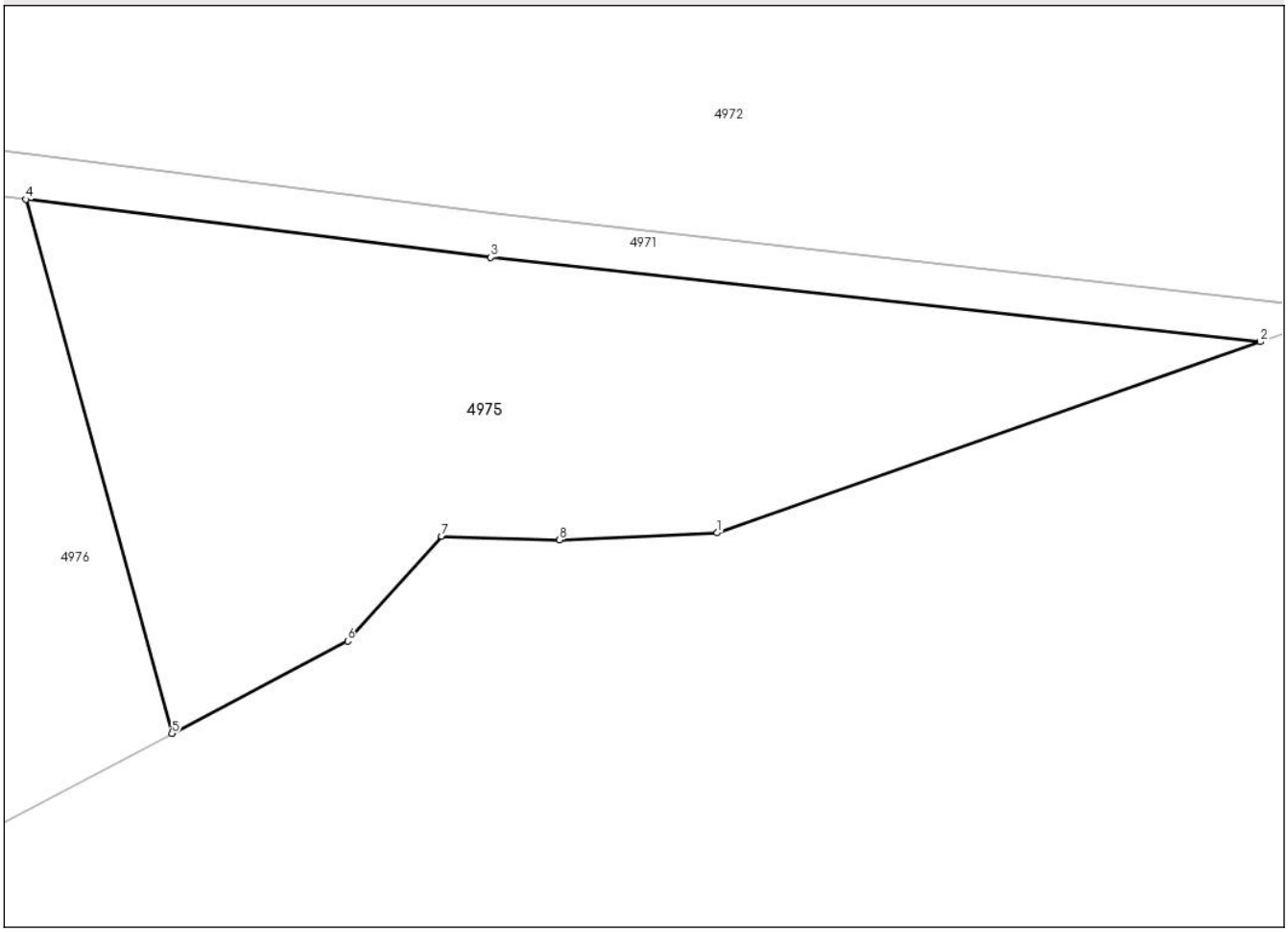

Date referitoare la teren

Crt	Categorie folosință	Intra vilan	Suprafaţa (mp)	Tarla	Parcelă	Nr. topo	Observaţii / Referinţe
1	faneata	NU	2.200	12	256/1	-	

Lungime Segmente
1) Valorile lungimilor segmentelor sunt obţinute din proiecţie în plan.

Punct început	X / Y	Punct sfârşit	X / Y	Lungime segment (** (m)
1	472.841,653 504.285,191	2	472.888,741 504.301,748	49.914
2	472.888,741 504.301,748	3	472.822,02 504.309,041	67.118
3	472.822,02 504.309,041	4	472.781,722 504.314,081	40.612
4	472.781,722 504.314,081	5	472.794,376 504.267,807	47.973
5	472.794,376 504.267,807	6	472.809,62 504.275,822	17.222

Document care conține date cu caracter personal, protejat de prevederile Regulamentului (UE) nr. 679/2016 și Legii 190/2018

Punct început	X / Y	Punct sfârşit	X / Y	Lungime segment (** (m)
6	472.809,62 504.275,822	7	472.817,75 504.284,902	12.188
7	472.817,75 504.284,902	8	472.827,984 504.284,577	10.239
8	472.827,984 504.284,577	1	472.841,653 504.285,191	13.683

** Lungimile segmentelor sunt determinate în planul de proiecţie Stereo 70 şi sunt rotunjite la 1 milimetru.
*** Distanţa dintre puncte este formată din segmente cumulate ce sunt mai mici decât valoarea 1 milimetru.

Document care conține date cu caracter personal, protejat de prevederile Regulamentului (UE) nr. 679/2016 și Legii 190/2018

DATE DESPRE IMOBILUL NR. 4976

Oficiul de Cadastru şi Publicitate Imobiliară SIBIU
Biroul de Cadastru şi Publicitate Imobiliară Agnita

A. Partea I. Descrierea imobilului

TEREN Extravilan

Adresa: Jud. Sibiu

Nr. Crt	Nr cadastral Nr. topografic	Suprafaţa* (mp)	Observaţii / Referinţe
A1	106035	6.300	Sector cadastral:24 Teren neimprejmuit;

B. Partea II. Proprietari şi acte

Inscrieri privitoare la dreptul de proprietate şi alte drepturi reale		Referinţe
15342 / 31/10/2018		
Act Administrativ nr. TP nr. 176/8, din 21/04/1994 emis de CJSDPT SIBIU;		
B1	Se deschide cartea funciară nr. 106035 UAT AGNITA pentru imobilul cu nr. cadastral 106035 (parcela nr. 256/2 - fâneață) ca urmare a recepției documentației cadastrale	A1
8209 / 21/06/2019		
Act Notarial nr. 859, din 20/06/2019 emis de NP Lohan Florentina Georgeta (contract de vanzare-cumparare);		
B4	Intabulare, drept de PROPRIETATE, cumpărare, dobandit prin Conventie, cota actuala 1/1	A1
	1) **GULL LIANE**, cu sotul 2) **GULL UDO**, - bun comun	

C. Partea III. SARCINI .

Inscrieri privind dezmembramintele dreptului de proprietate, drepturi reale de garanţie şi sarcini	Referinţe
NU SUNT	

Anexa Nr. 1 La Partea I

Teren

Nr cadastral	Suprafaţa (mp)*	Observaţii / Referinţe
106035	6.300	

* Suprafaţa este determinată in planul de proiecţie Stereo 70.

DETALII LINIARE IMOBIL

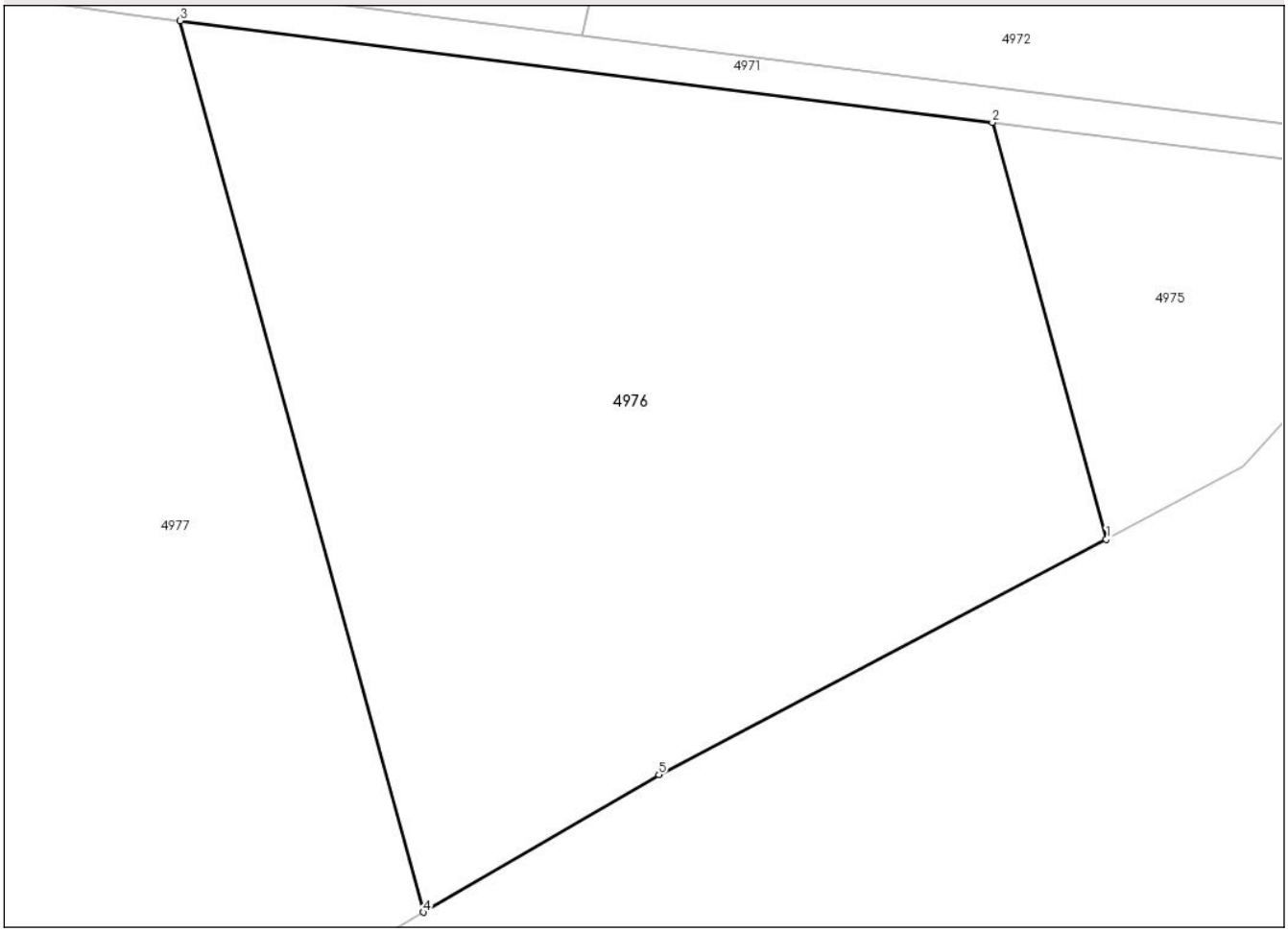

Date referitoare la teren

Crt	Categorie folosință	Intra vilan	Suprafaţa (mp)	Tarla	Parcelă	Nr. topo	Observaţii / Referinţe
1	faneata	NU	6.300	12	256/2	-	

Lungime Segmente
1) Valorile lungimilor segmentelor sunt obţinute din proiecţie în plan.

Punct început	X / Y	Punct sfârşit	X / Y	Lungime segment (** (m)
1	472.794,376 504.267,807	2	472.781,722 504.314,081	47.973
2	472.781,722 504.314,081	3	472.691,384 504.325,379	91.042
3	472.691,384 504.325,379	4	472.718,459 504.226,373	102.642
4	472.718,459 504.226,373	5	472.744,634 504.241,653	30.309
5	472.744,634 504.241,653	1	472.794,376 504.267,807	56.199

Document care conține date cu caracter personal, protejat de prevederile Regulamentului (UE) nr. 679/2016 și Legii 190/2018

** Lungimile segmentelor sunt determinate în planul de proiecţie Stereo 70 şi sunt rotunjite la 1 milimetru.
*** Distanţa dintre puncte este formată din segmente cumulate ce sunt mai mici decât valoarea 1 milimetru.

Document care conține date cu caracter personal, protejat de prevederile Regulamentului (UE) nr. 679/2016 și Legii 190/2018

DATE DESPRE IMOBILUL NR. 4977

Oficiul de Cadastru şi Publicitate Imobiliară SIBIU
Biroul de Cadastru şi Publicitate Imobiliară Agnita

A. Partea I. Descrierea imobilului

TEREN Extravilan

Adresa: Jud. Sibiu

Nr. Crt	Nr cadastral Nr. topografic	Suprafaţa* (mp)	Observaţii / Referinţe
A1		6.100	Sector cadastral:24 Teren neimprejmuit;

B. Partea II. Proprietari şi acte

Inscrieri privitoare la dreptul de proprietate şi alte drepturi reale		Referinţe
/		
Act Notarial nr. 42, din 15/03/2013 emis de NP BARBU LENUȚA (certificat de mostenitor);		
B1	Intabulare, drept de PROPRIETATE, dobandit prin Succesiune, cota actuala 1/1	A1
	1) **EFTA MARCELA VETURIA**	

C. Partea III. SARCINI .

Inscrieri privind dezmembramintele dreptului de proprietate, drepturi reale de garanţie şi sarcini	Referinţe
NU SUNT	

Document care conține date cu caracter personal, protejat de prevederile Regulamentului (UE) nr. 679/2016 și Legii 190/2018

Anexa Nr. 1 La Partea I

Teren

Nr cadastral	Suprafaţa (mp)*	Observaţii / Referinţe
	6.100	

* Suprafaţa este determinată in planul de proiecţie Stereo 70.

DETALII LINIARE IMOBIL

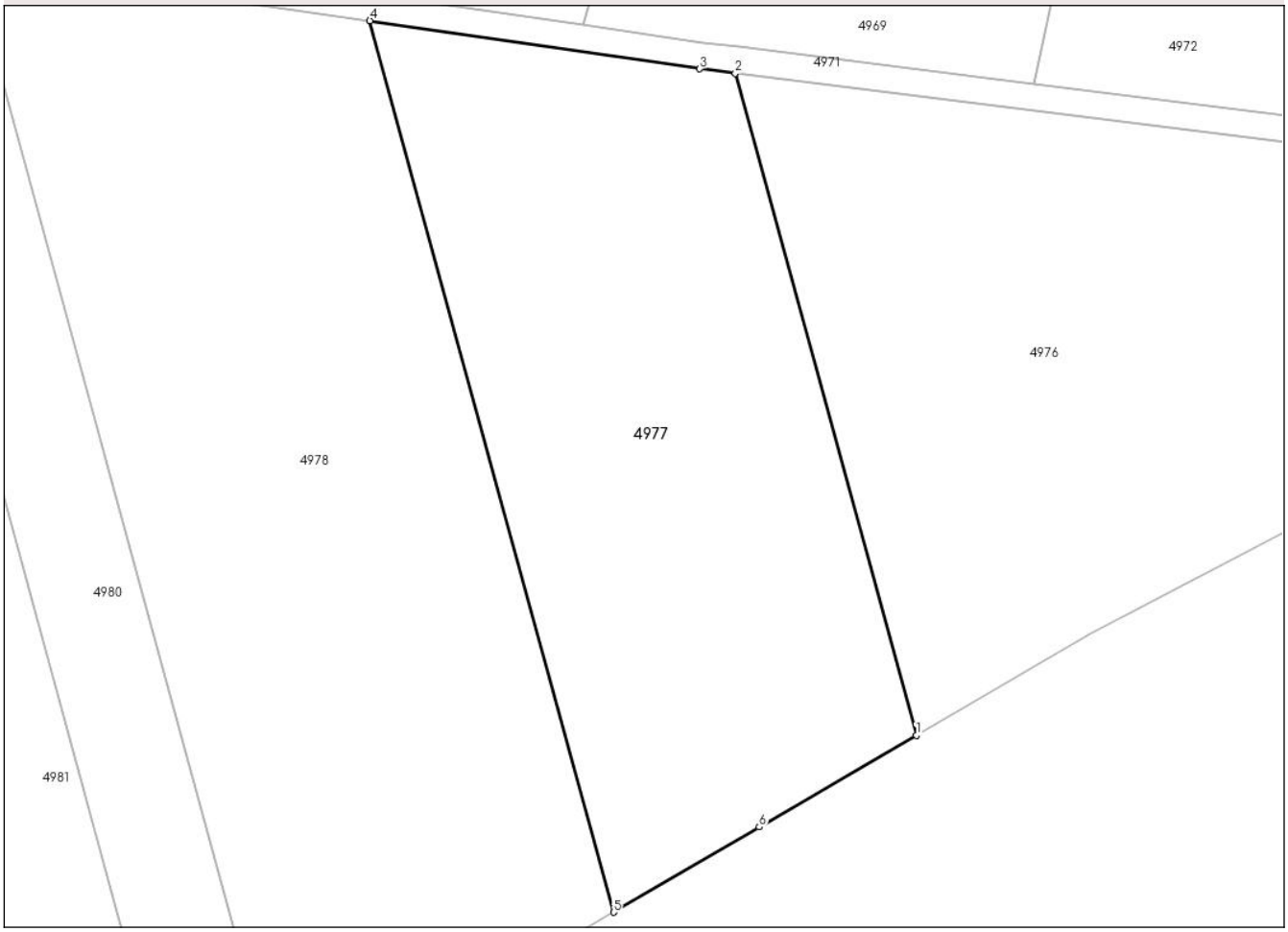

Date referitoare la teren

Crt	Categorie folosință	Intra vilan	Suprafaţa (mp)	Tarla	Parcelă	Nr. topo	Observaţii / Referinţe
1	faneata	NU	6.100	12	256/3	-	

Lungime Segmente
1) Valorile lungimilor segmentelor sunt obţinute din proiecţie în plan.

Punct început	X / Y	Punct sfârşit	X / Y	Lungime segment (** (m)
1	472.718,459 504.226,373	2	472.691,384 504.325,379	102.642
2	472.691,384 504.325,379	3	472.686,079 504.326,042	5.346
3	472.686,079 504.326,042	4	472.636,698 504.333,226	49.901
4	472.636,698 504.333,226	5	472.673,152 504.199,924	138.196
5	472.673,152 504.199,924	6	472.694,962 504.212,656	25.254

Document care conține date cu caracter personal, protejat de prevederile Regulamentului (UE) nr. 679/2016 și Legii 190/2018

Punct început	X / Y	Punct sfârşit	X / Y	Lungime segment (** (m)
6	472.694,962 504.212,656	1	472.718,459 504.226,373	27.207

** Lungimile segmentelor sunt determinate în planul de proiecţie Stereo 70 şi sunt rotunjite la 1 milimetru.
*** Distanţa dintre puncte este formată din segmente cumulate ce sunt mai mici decât valoarea 1 milimetru.

Document care conține date cu caracter personal, protejat de prevederile Regulamentului (UE) nr. 679/2016 și Legii 190/2018

DATE DESPRE IMOBILUL NR. 4978

Oficiul de Cadastru şi Publicitate Imobiliară SIBIU
Biroul de Cadastru şi Publicitate Imobiliară Agnita

A. Partea I. Descrierea imobilului

TEREN Extravilan

Adresa: Jud. Sibiu

Nr. Crt	Nr cadastral Nr. topografic	Suprafaţa* (mp)	Observaţii / Referinţe
A1		8.800	Sector cadastral:24 Teren neimprejmuit;

B. Partea II. Proprietari şi acte

Inscrieri privitoare la dreptul de proprietate şi alte drepturi reale		Referinţe
/		
Act Administrativ nr. 257/8, din 19/05/1994 emis de CJPSDPAT (titlu de proprietate);		
B1	Intabulare, drept de PROPRIETATE, dobandit prin Reconstituire, cota actuala 1/1	A1
	1) **PASCU ANA**, CNP NEIDENTIFICAT	

C. Partea III. SARCINI .

Inscrieri privind dezmembramintele dreptului de proprietate, drepturi reale de garanţie şi sarcini	Referinţe
NU SUNT	

Document care conține date cu caracter personal, protejat de prevederile Regulamentului (UE) nr. 679/2016 și Legii 190/2018

Anexa Nr. 1 La Partea I

Teren

Nr cadastral	Suprafaţa (mp)*	Observaţii / Referinţe
	8.800	

* Suprafaţa este determinată in planul de proiecţie Stereo 70.

DETALII LINIARE IMOBIL

Date referitoare la teren

Crt	Categorie folosință	Intra vilan	Suprafaţa (mp)	Tarla	Parcelă	Nr. topo	Observaţii / Referinţe
1	faneata	NU	8.800	12	256/4	-	

Lungime Segmente
1) Valorile lungimilor segmentelor sunt obţinute din proiecţie în plan.

Punct început	X / Y	Punct sfârşit	X / Y	Lungime segment (** (m)
1	472.673,152 504.199,924	2	472.636,698 504.333,226	138.196
2	472.636,698 504.333,226	3	472.591,79 504.339,759	45.381
3	472.591,79 504.339,759	4	472.577,036 504.340,894	14.797
4	472.577,036 504.340,894	5	472.624,409 504.167,663	179.592
5	472.624,409 504.167,663	6	472.649,269 504.185,983	30.881

Document care conține date cu caracter personal, protejat de prevederile Regulamentului (UE) nr. 679/2016 și Legii 190/2018

Punct început	X / Y	Punct sfârşit	X / Y	Lungime segment (** (m)
6	472.649,269 504.185,983	1	472.673,152 504.199,924	27.654

** Lungimile segmentelor sunt determinate în planul de proiecţie Stereo 70 şi sunt rotunjite la 1 milimetru.
*** Distanţa dintre puncte este formată din segmente cumulate ce sunt mai mici decât valoarea 1 milimetru.

Document care conține date cu caracter personal, protejat de prevederile Regulamentului (UE) nr. 679/2016 și Legii 190/2018

DATE DESPRE IMOBILUL NR. 4979

Oficiul de Cadastru şi Publicitate Imobiliară SIBIU
Biroul de Cadastru şi Publicitate Imobiliară Agnita

A. Partea I. Descrierea imobilului

TEREN Extravilan

Adresa: Jud. Sibiu

Nr. Crt	Nr cadastral Nr. topografic	Suprafaţa* (mp)	Observaţii / Referinţe
A1		2.700	Sector cadastral:24 Teren neimprejmuit;

B. Partea II. Proprietari şi acte

Inscrieri privitoare la dreptul de proprietate şi alte drepturi reale		Referinţe
/		
Act Administrativ nr. 238/8, din 17/05/1994 emis de CJPSDPAT (titlu de proprietate);		
B1	Intabulare, drept de PROPRIETATE, dobandit prin Reconstituire, cota actuala 1/1	A1
	1) **FLOREA ANA**, CNP NEIDENTIFICAT	

C. Partea III. SARCINI .

Inscrieri privind dezmembramintele dreptului de proprietate, drepturi reale de garanţie şi sarcini	Referinţe
NU SUNT	

Document care conține date cu caracter personal, protejat de prevederile Regulamentului (UE) nr. 679/2016 și Legii 190/2018

Anexa Nr. 1 La Partea I

Teren

Nr cadastral	Suprafaţa (mp)*	Observaţii / Referinţe
	2.700	

* Suprafaţa este determinată in planul de proiecţie Stereo 70.

DETALII LINIARE IMOBIL

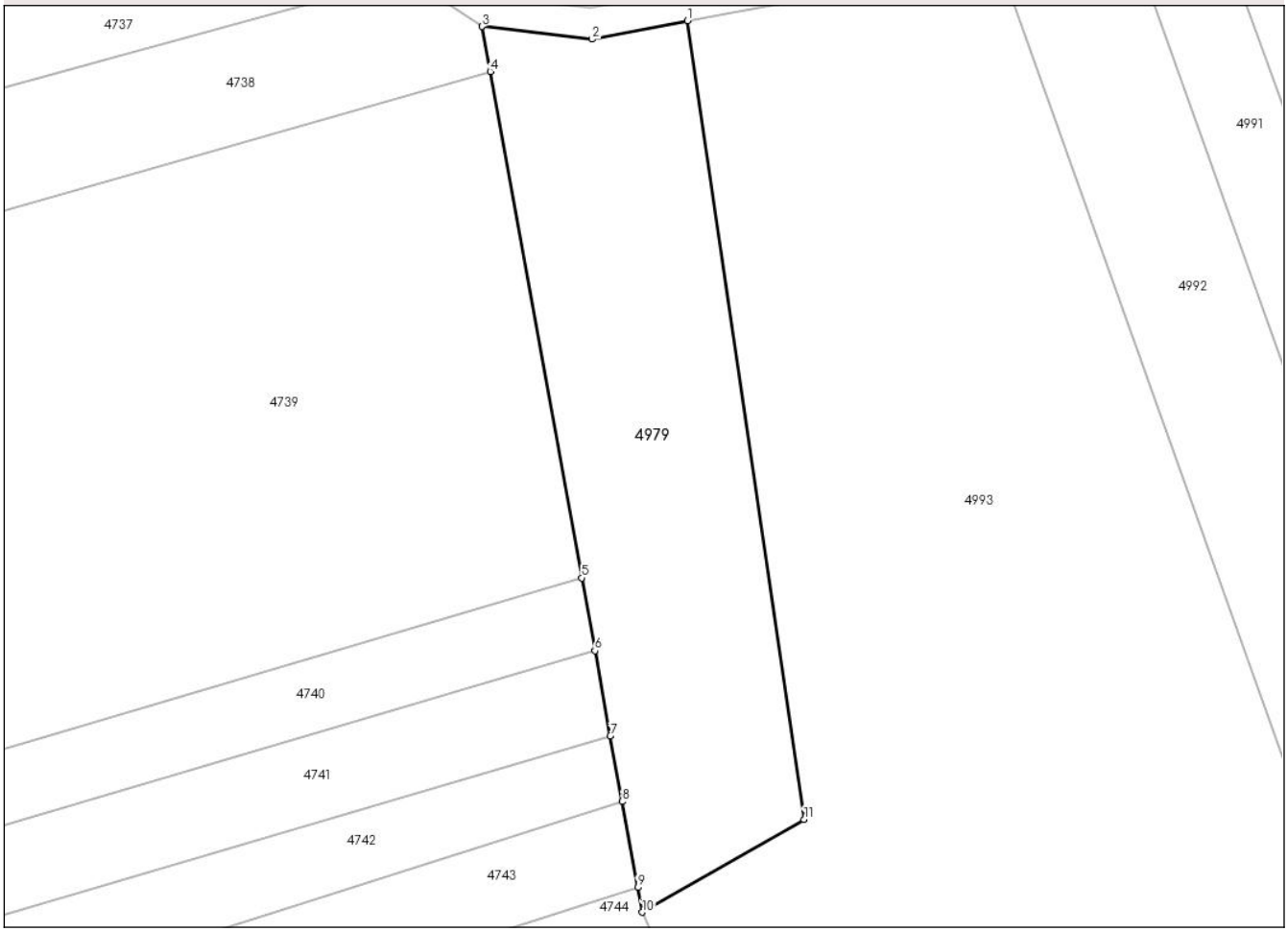

Date referitoare la teren

Crt	Categorie folosință	Intra vilan	Suprafaţa (mp)	Tarla	Parcelă	Nr. topo	Observaţii / Referinţe
1	pasune	NU	2.700	12	254	-	

Lungime Segmente
1) Valorile lungimilor segmentelor sunt obţinute din proiecţie în plan.

Punct început	X / Y	Punct sfârşit	X / Y	Lungime segment (** (m)
1	472.137,767 504.312,871	2	472.125,333 504.310,478	12.662
2	472.125,333 504.310,478	3	472.111,051 504.312,115	14.375
3	472.111,051 504.312,115	4	472.112,109 504.306,271	5.938
4	472.112,109 504.306,271	5	472.124,008 504.240,5	66.838
5	472.124,008 504.240,5	6	472.125,719 504.231,044	9.61

Document care conține date cu caracter personal, protejat de prevederile Regulamentului (UE) nr. 679/2016 și Legii 190/2018

Punct început	X / Y	Punct sfârşit	X / Y	Lungime segment (** (m)
6	472.125,719 504.231,044	7	472.127,72 504.219,986	11.238
7	472.127,72 504.219,986	8	472.129,259 504.211,476	8.648
8	472.129,259 504.211,476	9	472.131,281 504.200,3	11.357
9	472.131,281 504.200,3	10	472.131,861 504.197,095	3.258
10	472.131,861 504.197,095	11	472.152,911 504.209,12	24.242
11	472.152,911 504.209,12	1	472.137,767 504.312,871	104.851

** Lungimile segmentelor sunt determinate în planul de proiecţie Stereo 70 şi sunt rotunjite la 1 milimetru.
*** Distanţa dintre puncte este formată din segmente cumulate ce sunt mai mici decât valoarea 1 milimetru.

Document care conține date cu caracter personal, protejat de prevederile Regulamentului (UE) nr. 679/2016 și Legii 190/2018

DATE DESPRE IMOBILUL NR. 4980

Oficiul de Cadastru şi Publicitate Imobiliară SIBIU
Biroul de Cadastru şi Publicitate Imobiliară Agnita

A. Partea I. Descrierea imobilului

TEREN Extravilan

Adresa: Jud. Sibiu

Nr. Crt	Nr cadastral Nr. topografic	Suprafaţa* (mp)	Observaţii / Referinţe
A1		3.000	Sector cadastral:24 Teren neimprejmuit;

B. Partea II. Proprietari şi acte

Inscrieri privitoare la dreptul de proprietate şi alte drepturi reale		Referinţe
/		
Act Administrativ nr. 178/8, din 21/04/1994 emis de CJPSDPAT (titlu de proprietate);		
B1	Intabulare, drept de PROPRIETATE, dobandit prin Reconstituire, cota actuala 1/1	A1
	1) **BOLOGA PARASCHIVA**, CNP NEIDENTIFICAT	

C. Partea III. SARCINI .

Inscrieri privind dezmembramintele dreptului de proprietate, drepturi reale de garanţie şi sarcini	Referinţe
NU SUNT	

Document care conține date cu caracter personal, protejat de prevederile Regulamentului (UE) nr. 679/2016 și Legii 190/2018

Anexa Nr. 1 La Partea I

Teren

Nr cadastral	Suprafaţa (mp)*	Observaţii / Referinţe
	3.000	

* Suprafaţa este determinată in planul de proiecţie Stereo 70.

DETALII LINIARE IMOBIL

Date referitoare la teren

Crt	Categorie folosință	Intra vilan	Suprafaţa (mp)	Tarla	Parcelă	Nr. topo	Observaţii / Referinţe
1	faneata	NU	3.000	12	256/5	-	

Lungime Segmente
1) Valorile lungimilor segmentelor sunt obţinute din proiecţie în plan.

Punct început	X / Y	Punct sfârşit	X / Y	Lungime segment (** (m)
1	472.624,409 504.167,663	2	472.577,036 504.340,894	179.592
2	472.577,036 504.340,894	3	472.559,919 504.342,212	17.168
3	472.559,919 504.342,212	4	472.610,463 504.157,385	191.613
4	472.610,463 504.157,385	1	472.624,409 504.167,663	17.324

**** Lungimile segmentelor sunt determinate în planul de proiecţie Stereo 70 şi sunt rotunjite la 1 milimetru.**

Document care conține date cu caracter personal, protejat de prevederile Regulamentului (UE) nr. 679/2016 și Legii 190/2018

***** Distanţa dintre puncte este formată din segmente cumulate ce sunt mai mici decât valoarea 1 milimetru.**

DATE DESPRE IMOBILUL NR. 4981

Oficiul de Cadastru şi Publicitate Imobiliară SIBIU
Biroul de Cadastru şi Publicitate Imobiliară Agnita

A. Partea I. Descrierea imobilului

TEREN Extravilan

Adresa: Jud. Sibiu

Nr. Crt	Nr cadastral Nr. topografic	Suprafaţa* (mp)	Observaţii / Referinţe
A1		7.100	Sector cadastral:24 Teren neimprejmuit;

B. Partea II. Proprietari şi acte

Inscrieri privitoare la dreptul de proprietate şi alte drepturi reale		Referinţe
/		
Act Administrativ nr. 253/8, din 19/05/1994 emis de CJPSDPAT (titlu de proprietate);		
B1	Intabulare, drept de PROPRIETATE, dobandit prin Reconstituire, cota actuala 1/1	A1
	1) **BOLOGA MARIA**, CNP NEIDENTIFICAT	

C. Partea III. SARCINI .

Inscrieri privind dezmembramintele dreptului de proprietate, drepturi reale de garanţie şi sarcini	Referinţe
NU SUNT	

Document care conține date cu caracter personal, protejat de prevederile Regulamentului (UE) nr. 679/2016 și Legii 190/2018

Anexa Nr. 1 La Partea I

Teren

Nr cadastral	Suprafaţa (mp)*	Observaţii / Referinţe
	7.100	

* Suprafaţa este determinată in planul de proiecţie Stereo 70.

DETALII LINIARE IMOBIL

Date referitoare la teren

Crt	Categorie folosință	Intra vilan	Suprafaţa (mp)	Tarla	Parcelă	Nr. topo	Observaţii / Referinţe
1	faneata	NU	7.100	12	256/6	-	

Lungime Segmente
1) Valorile lungimilor segmentelor sunt obţinute din proiecţie în plan.

Punct început	X / Y	Punct sfârşit	X / Y	Lungime segment (** (m)
1	472.596,334 504.146,973	2	472.610,463 504.157,385	17.551
2	472.610,463 504.157,385	3	472.559,919 504.342,212	191.613
3	472.559,919 504.342,212	4	472.529,112 504.344,591	30.898
4	472.529,112 504.344,591	5	472.522,764 504.344,849	6.354
5	472.522,764 504.344,849	6	472.577,538 504.144,556	207.647

Document care conține date cu caracter personal, protejat de prevederile Regulamentului (UE) nr. 679/2016 și Legii 190/2018

Punct început	X / Y	Punct sfârşit	X / Y	Lungime segment (** (m)
6	472.577,538 504.144,556	1	472.596,334 504.146,973	18.951

** Lungimile segmentelor sunt determinate în planul de proiecţie Stereo 70 şi sunt rotunjite la 1 milimetru.
*** Distanţa dintre puncte este formată din segmente cumulate ce sunt mai mici decât valoarea 1 milimetru.

Document care conține date cu caracter personal, protejat de prevederile Regulamentului (UE) nr. 679/2016 și Legii 190/2018

DATE DESPRE IMOBILUL NR. 4982

Oficiul de Cadastru şi Publicitate Imobiliară SIBIU
Biroul de Cadastru şi Publicitate Imobiliară Agnita

A. Partea I. Descrierea imobilului

TEREN Extravilan

Adresa: Jud. Sibiu

Nr. Crt	Nr cadastral Nr. topografic	Suprafaţa* (mp)	Observaţii / Referinţe
A1		9.300	Sector cadastral:24 Teren neimprejmuit;

B. Partea II. Proprietari şi acte

Inscrieri privitoare la dreptul de proprietate şi alte drepturi reale		Referinţe
/		
Act Administrativ nr. 230/8, din 16/05/1994 emis de CJPSDPAT (titlu de proprietate);		
B1	Intabulare, drept de PROPRIETATE, dobandit prin Reconstituire, cota actuala 1/1	A1
	1) **GRUSEA AUREL**, CNP NEIDENTIFICAT	

C. Partea III. SARCINI .

Inscrieri privind dezmembramintele dreptului de proprietate, drepturi reale de garanţie şi sarcini	Referinţe
NU SUNT	

Document care conține date cu caracter personal, protejat de prevederile Regulamentului (UE) nr. 679/2016 și Legii 190/2018

Anexa Nr. 1 La Partea I

Teren

Nr cadastral	Suprafaţa (mp)*	Observaţii / Referinţe
	9.300	

* Suprafaţa este determinată in planul de proiecţie Stereo 70.

DETALII LINIARE IMOBIL

Date referitoare la teren

Crt	Categorie folosință	Intra vilan	Suprafaţa (mp)	Tarla	Parcelă	Nr. topo	Observaţii / Referinţe
1	faneata	NU	9.300	12	256/7	-	

Lungime Segmente
1) Valorile lungimilor segmentelor sunt obţinute din proiecţie în plan.

Punct început	X / Y	Punct sfârşit	X / Y	Lungime segment (** (m)
1	472.577,538 504.144,556	2	472.522,764 504.344,849	207.647
2	472.522,764 504.344,849	3	472.476,92 504.346,713	45.881
3	472.476,92 504.346,713	4	472.534,879 504.134,775	219.719
4	472.534,879 504.134,775	5	472.557,075 504.141,925	23.319
5	472.557,075 504.141,925	1	472.577,538 504.144,556	20.632

Document care conține date cu caracter personal, protejat de prevederile Regulamentului (UE) nr. 679/2016 și Legii 190/2018

** Lungimile segmentelor sunt determinate în planul de proiecţie Stereo 70 şi sunt rotunjite la 1 milimetru.
*** Distanţa dintre puncte este formată din segmente cumulate ce sunt mai mici decât valoarea 1 milimetru.

Document care conține date cu caracter personal, protejat de prevederile Regulamentului (UE) nr. 679/2016 și Legii 190/2018

DATE DESPRE IMOBILUL NR. 4983

Oficiul de Cadastru şi Publicitate Imobiliară SIBIU
Biroul de Cadastru şi Publicitate Imobiliară Agnita

A. Partea I. Descrierea imobilului

TEREN Extravilan

Adresa: Jud. Sibiu

Nr. Crt	Nr cadastral Nr. topografic	Suprafaţa* (mp)	Observaţii / Referinţe
A1		3.200	Sector cadastral:24 Teren neimprejmuit;

B. Partea II. Proprietari şi acte

Inscrieri privitoare la dreptul de proprietate şi alte drepturi reale		Referinţe
/		
Act Administrativ nr. 185/8, din 22/04/1994 emis de CJPSDPAT (titlu de proprietate);		
B1	Intabulare, drept de PROPRIETATE, dobandit prin Reconstituire, cota actuala 1/1	A1
	1) **COROI NICOLAE**, CNP NEIDENTIFICAT 2) **COROI AURICA**, CNP NEIDENTIFICAT	

C. Partea III. SARCINI .

Inscrieri privind dezmembramintele dreptului de proprietate, drepturi reale de garanţie şi sarcini	Referinţe
NU SUNT	

Anexa Nr. 1 La Partea I

Teren

Nr cadastral	Suprafaţa (mp)*	Observaţii / Referinţe
	3.200	

* Suprafaţa este determinată in planul de proiecţie Stereo 70.

DETALII LINIARE IMOBIL

Date referitoare la teren

Crt	Categorie folosință	Intra vilan	Suprafaţa (mp)	Tarla	Parcelă	Nr. topo	Observaţii / Referinţe
1	faneata	NU	3.200	12	256/8	-	

Lungime Segmente
1) Valorile lungimilor segmentelor sunt obţinute din proiecţie în plan.

Punct început	X / Y	Punct sfârşit	X / Y	Lungime segment (** (m)
1	472.521,165 504.130,358	2	472.534,879 504.134,775	14.408
2	472.534,879 504.134,775	3	472.476,92 504.346,713	219.719
3	472.476,92 504.346,713	4	472.464,334 504.347,224	12.597
4	472.464,334 504.347,224	5	472.461,854 504.347,242	2.481
5	472.461,854 504.347,242	1	472.521,165 504.130,358	224.848

Document care conține date cu caracter personal, protejat de prevederile Regulamentului (UE) nr. 679/2016 și Legii 190/2018

** Lungimile segmentelor sunt determinate în planul de proiecţie Stereo 70 şi sunt rotunjite la 1 milimetru.
*** Distanţa dintre puncte este formată din segmente cumulate ce sunt mai mici decât valoarea 1 milimetru.

Document care conține date cu caracter personal, protejat de prevederile Regulamentului (UE) nr. 679/2016 și Legii 190/2018

DATE DESPRE IMOBILUL NR. 4984

Oficiul de Cadastru şi Publicitate Imobiliară SIBIU
Biroul de Cadastru şi Publicitate Imobiliară Agnita

A. Partea I. Descrierea imobilului

Nr. CF vechi:6171 N
Nr. cadastral vechi:376

TEREN Extravilan

Adresa: Jud. Sibiu

Nr. Crt	Nr cadastral Nr. topografic	Suprafaţa* (mp)	Observaţii / Referinţe
A1	102315	Din acte: 6.000 Masurata: 6.008	Sector cadastral:24 Teren neimprejmuit;

B. Partea II. Proprietari şi acte

Inscrieri privitoare la dreptul de proprietate şi alte drepturi reale		Referinţe
6306 / 16/06/2014		
Act Notarial nr. 795, din 13/06/2014 emis de NP RADU VASILE EUGEN (contract de donatie);		
B2	Intabulare, drept de PROPRIETATEdonatie, dobandit prin Conventie, cota actuala 1/1	A1
	1) **VANGA IOAN**, bun propriu	
357 / 20/01/2021		
Act Notarial nr. 48, din 12/01/2021 emis de NP Radu Vasile Eugen (act administrativ nr referat de admitere nr. 357 din 27.01.2021, emis de OCPI Sibiu - Serviciul Cadastru);		
B3	Se actualizează informațiile tehnice ale imobilului, în sensul evidențierii acestuia în baza de date grafice a sistemului electronic e-terra, conform documentației cadastrale recepționată de OCPI Sibiu	A1

C. Partea III. SARCINI .

Inscrieri privind dezmembramintele dreptului de proprietate, drepturi reale de garanţie şi sarcini	Referinţe
NU SUNT	

Document care conține date cu caracter personal, protejat de prevederile Regulamentului (UE) nr. 679/2016 și Legii 190/2018

Anexa Nr. 1 La Partea I

Teren

Nr cadastral	Suprafaţa (mp)*	Observaţii / Referinţe
102315	Din acte: 6.000 Masurata: 6.008	

* Suprafaţa este determinată in planul de proiecţie Stereo 70.

DETALII LINIARE IMOBIL

Date referitoare la teren

Crt	Categorie folosință	Intra vilan	Suprafaţa (mp)	Tarla	Parcelă	Nr. topo	Observaţii / Referinţe
1	faneata	NU	6.008	12	256/9	-	

Lungime Segmente
1) Valorile lungimilor segmentelor sunt obţinute din proiecţie în plan.

Punct început	X / Y	Punct sfârşit	X / Y	Lungime segment (** (m)
1	472.521,165 504.130,358	2	472.461,854 504.347,242	224.848
2	472.461,854 504.347,242	3	472.434,639 504.347,437	27.215
3	472.434,639 504.347,437	4	472.496,426 504.121,499	234.234
4	472.496,426 504.121,499	5	472.508,031 504.126,128	12.494
5	472.508,031 504.126,128	1	472.521,165 504.130,358	13.798

Document care conține date cu caracter personal, protejat de prevederile Regulamentului (UE) nr. 679/2016 și Legii 190/2018

** Lungimile segmentelor sunt determinate în planul de proiecţie Stereo 70 şi sunt rotunjite la 1 milimetru.
*** Distanţa dintre puncte este formată din segmente cumulate ce sunt mai mici decât valoarea 1 milimetru.

Document care conține date cu caracter personal, protejat de prevederile Regulamentului (UE) nr. 679/2016 și Legii 190/2018

DATE DESPRE IMOBILUL NR. 4985

Oficiul de Cadastru şi Publicitate Imobiliară SIBIU
Biroul de Cadastru şi Publicitate Imobiliară Agnita

A. Partea I. Descrierea imobilului

TEREN Extravilan

Adresa: Jud. Sibiu

Nr. Crt	Nr cadastral Nr. topografic	Suprafaţa* (mp)	Observaţii / Referinţe
A1		5.200	Sector cadastral:24 Teren neimprejmuit;

B. Partea II. Proprietari şi acte

Inscrieri privitoare la dreptul de proprietate şi alte drepturi reale		Referinţe
/		
Act Administrativ nr. 186/8, din 22/04/1994 emis de CJPSDPAT (titlu de proprietate);		
B1	Intabulare, drept de PROPRIETATE, dobandit prin Reconstituire, cota actuala 1/1	A1
	1) **COROI GHEORGHE**, CNP NEIDENTIFICAT	

C. Partea III. SARCINI .

Inscrieri privind dezmembramintele dreptului de proprietate, drepturi reale de garanţie şi sarcini	Referinţe
NU SUNT	

Document care conține date cu caracter personal, protejat de prevederile Regulamentului (UE) nr. 679/2016 și Legii 190/2018

Anexa Nr. 1 La Partea I

Teren

Nr cadastral	Suprafaţa (mp)*	Observaţii / Referinţe
	5.200	

* Suprafaţa este determinată in planul de proiecţie Stereo 70.

DETALII LINIARE IMOBIL

Date referitoare la teren

Crt	Categorie folosință	Intra vilan	Suprafaţa (mp)	Tarla	Parcelă	Nr. topo	Observaţii / Referinţe
1	faneata	NU	5.200	12	256/10	-	

Lungime Segmente
1) Valorile lungimilor segmentelor sunt obţinute din proiecţie în plan.

Punct început	X / Y	Punct sfârşit	X / Y	Lungime segment (** (m)
1	472.496,426 504.121,499	2	472.434,639 504.347,437	234.234
2	472.434,639 504.347,437	3	472.411,674 504.347,601	22.965
3	472.411,674 504.347,601	4	472.474,752 504.116,946	239.124
4	472.474,752 504.116,946	5	472.492,198 504.123,904	18.783
5	472.492,198 504.123,904	6	472.494,832 504.120,863	4.023

Document care conține date cu caracter personal, protejat de prevederile Regulamentului (UE) nr. 679/2016 și Legii 190/2018

Punct început	X / Y	Punct sfârşit	X / Y	Lungime segment (** (m)
6	472.494,832 504.120,863	1	472.496,426 504.121,499	1.716

** Lungimile segmentelor sunt determinate în planul de proiecţie Stereo 70 şi sunt rotunjite la 1 milimetru.
*** Distanţa dintre puncte este formată din segmente cumulate ce sunt mai mici decât valoarea 1 milimetru.

Document care conține date cu caracter personal, protejat de prevederile Regulamentului (UE) nr. 679/2016 și Legii 190/2018

DATE DESPRE IMOBILUL NR. 4986

Oficiul de Cadastru şi Publicitate Imobiliară SIBIU
Biroul de Cadastru şi Publicitate Imobiliară Agnita

A. Partea I. Descrierea imobilului

Nr. CF vechi:6172 N
Nr. cadastral vechi:379

TEREN Extravilan

Adresa: Jud. Sibiu

Nr. Crt	Nr cadastral Nr. topografic	Suprafaţa* (mp)	Observaţii / Referinţe
A1	102317	Din acte: 32.000 Masurata: 31.824	Sector cadastral:24 Teren neimprejmuit;

B. Partea II. Proprietari şi acte

Inscrieri privitoare la dreptul de proprietate şi alte drepturi reale		Referinţe
6307 / 16/06/2014		
Act Notarial nr. 795, din 13/06/2014 emis de NP RADU VASILE EUGEN (contract de donatie);		
B2	Intabulare, drept de PROPRIETATEdonatie, dobandit prin Conventie, cota actuala 1/1	A1
	1) **VANGA IOAN**, bun propriu	
623 / 28/01/2021		
Act Notarial nr. 48, din 12/01/2021 emis de NP RADU VASILE EUGEN (act administrativ nr referat de admitere nr. 623 din 08.02.2021, emis de OCPI Sibiu - Serviciul Cadastru;act administrativ nr doc. cad. recepționată sub nr. 468 din 21.02.2008, emis de OCPI Sibiu - Serviciul Cadastru);		
B3	Se actualizează informațiile tehnice ale imobilului, în sensul evidențierii acestuia în baza de date grafice a sistemului electronic e-terra, urmare a recepției documentației cadastrale	A1

C. Partea III. SARCINI .

Inscrieri privind dezmembramintele dreptului de proprietate, drepturi reale de garanţie şi sarcini	Referinţe
NU SUNT	

Document care conține date cu caracter personal, protejat de prevederile Regulamentului (UE) nr. 679/2016 și Legii 190/2018

Anexa Nr. 1 La Partea I

Teren

Nr cadastral	Suprafaţa (mp)*	Observaţii / Referinţe
102317	Din acte: 32.000 Masurata: 31.824	

* Suprafaţa este determinată in planul de proiecţie Stereo 70.

DETALII LINIARE IMOBIL

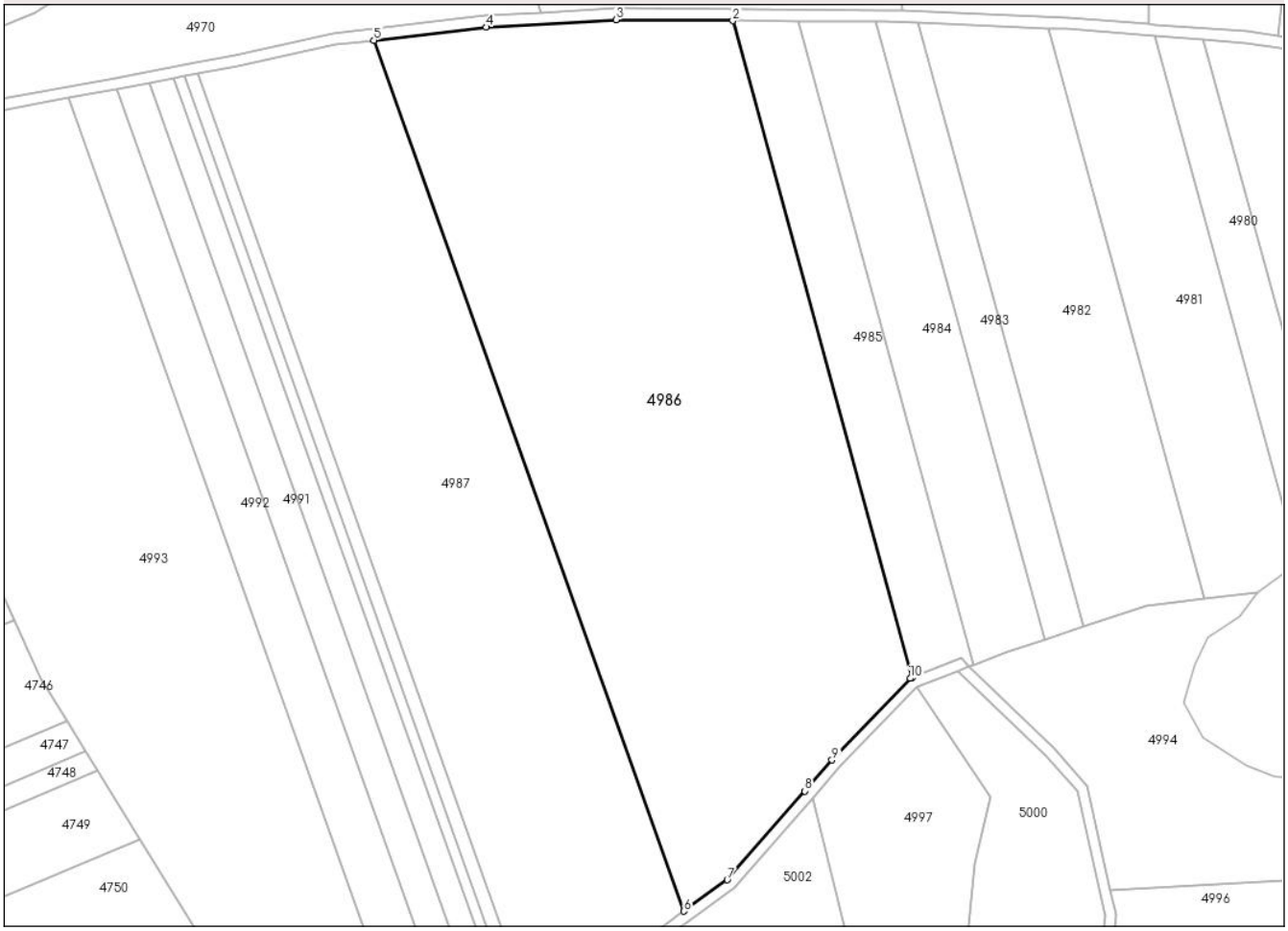

Date referitoare la teren

Crt	Categorie folosinţă	Intra vilan	Suprafaţa (mp)	Tarla	Parcelă	Nr. topo	Observaţii / Referinţe
1	arabil	NU	31.824	12	256/11	-	

Lungime Segmente

1) Valorile lungimilor segmentelor sunt obţinute din proiecţie în plan.

Punct început	X / Y	Punct sfârşit	X / Y	Lungime segment (** (m)
1	472.474,752 504.116,946	2	472.411,674 504.347,601	239.124
2	472.411,674 504.347,601	3	472.370,645 504.347,894	41.03
3	472.370,645 504.347,894	4	472.325,082 504.345,293	45.637
4	472.325,082 504.345,293	5	472.285,579 504.340,707	39.768

Document care conține date cu caracter personal, protejat de prevederile Regulamentului (UE) nr. 679/2016 și Legii 190/2018

Punct început	X / Y	Punct sfârşit	X / Y	Lungime segment (** (m)
5	472.285,579 504.340,707	6	472.394,522 504.034,915	324.619
6	472.394,522 504.034,915	7	472.409,768 504.045,952	18.822
7	472.409,768 504.045,952	8	472.437,022 504.077,106	41.392
8	472.437,022 504.077,106	9	472.446,543 504.087,99	14.461
9	472.446,543 504.087,99	10	472.474,082 504.116,678	39.767
10	472.474,082 504.116,678	1	472.474,752 504.116,946	0.721

** Lungimile segmentelor sunt determinate în planul de proiecţie Stereo 70 şi sunt rotunjite la 1 milimetru.
*** Distanţa dintre puncte este formată din segmente cumulate ce sunt mai mici decât valoarea 1 milimetru.

Document care conține date cu caracter personal, protejat de prevederile Regulamentului (UE) nr. 679/2016 și Legii 190/2018

DATE DESPRE IMOBILUL NR. 4987

Oficiul de Cadastru şi Publicitate Imobiliară SIBIU
Biroul de Cadastru şi Publicitate Imobiliară Agnita

A. Partea I. Descrierea imobilului

TEREN Extravilan

Adresa: Jud. Sibiu

Nr. Crt	Nr cadastral Nr. topografic	Suprafaţa* (mp)	Observaţii / Referinţe
A1		20.900	Sector cadastral:24 Teren neimprejmuit;

B. Partea II. Proprietari şi acte

Inscrieri privitoare la dreptul de proprietate şi alte drepturi reale		Referinţe
/		
Act Administrativ nr. 186/8, din 22/04/1994 emis de CJPSDPAT (titlu de proprietate);		
B1	Intabulare, drept de PROPRIETATE, dobandit prin Reconstituire, cota actuala 1/1	A1
	1) **COROI GHEORGHE**, CNP NEIDENTIFICAT	

C. Partea III. SARCINI .

Inscrieri privind dezmembramintele dreptului de proprietate, drepturi reale de garanţie şi sarcini	Referinţe
NU SUNT	

Document care conține date cu caracter personal, protejat de prevederile Regulamentului (UE) nr. 679/2016 și Legii 190/2018

Anexa Nr. 1 La Partea I

Teren

Nr cadastral	Suprafaţa (mp)*	Observaţii / Referinţe
	20.900	

* Suprafaţa este determinată in planul de proiecţie Stereo 70.

DETALII LINIARE IMOBIL

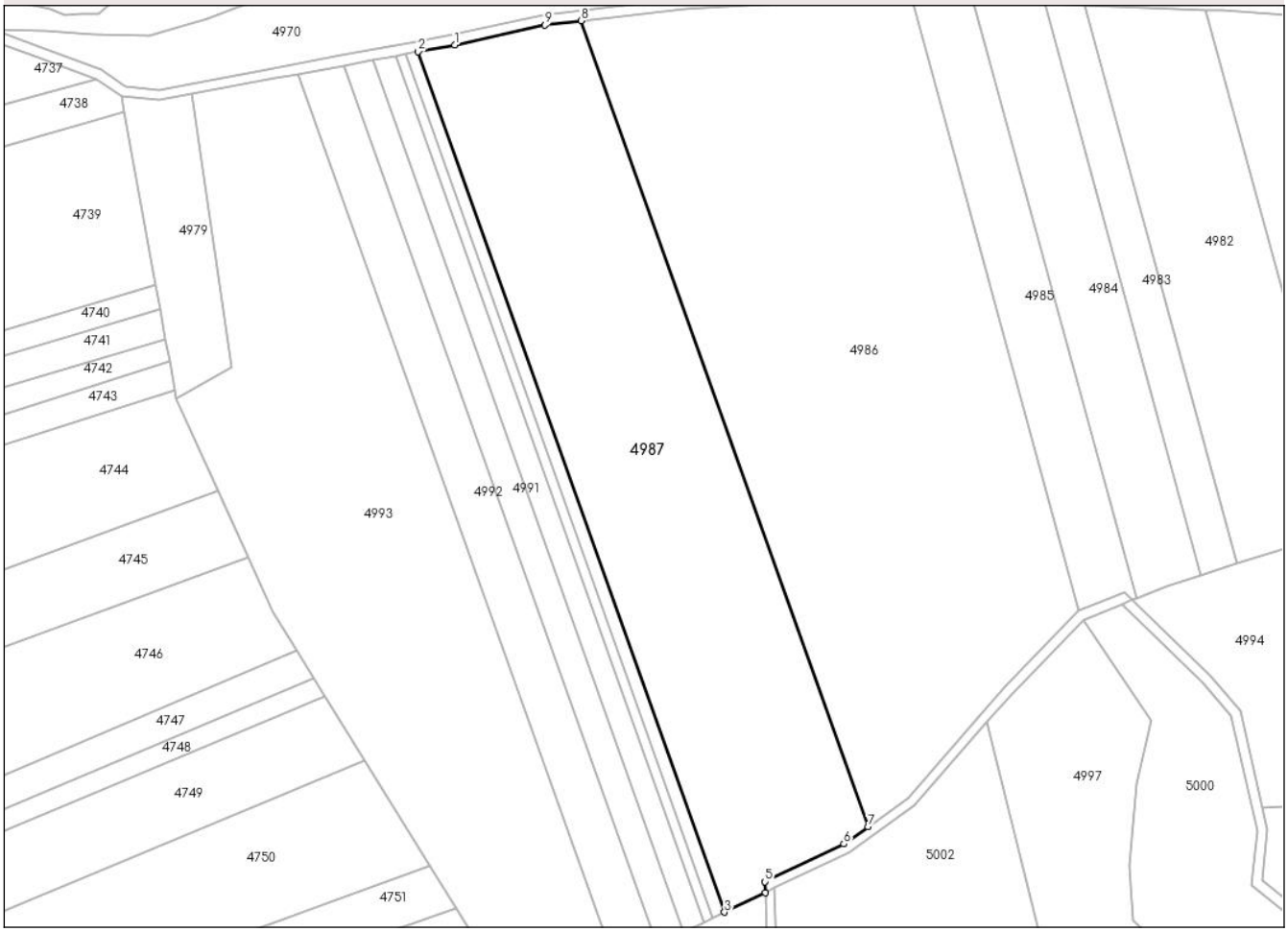

Date referitoare la teren

Crt	Categorie folosință	Intra vilan	Suprafaţa (mp)	Tarla	Parcelă	Nr. topo	Observaţii / Referinţe
1	arabil	NU	20.900	12	256/12/1	-	

Lungime Segmente
1) Valorile lungimilor segmentelor sunt obţinute din proiecţie în plan.

Punct început	X / Y	Punct sfârşit	X / Y	Lungime segment (** (m)
1	472.237,547 504.331,519	2	472.223,743 504.328,918	14.047
2	472.223,743 504.328,918	3	472.340,057 504.002,435	346.583
3	472.340,057 504.002,435	4	472.355,498 504.009,867	17.136
4	472.355,498 504.009,867	5	472.355,354 504.014,007	4.143
5	472.355,354 504.014,007	6	472.385,414 504.028,32	33.293

Document care conține date cu caracter personal, protejat de prevederile Regulamentului (UE) nr. 679/2016 și Legii 190/2018

Punct început	X / Y	Punct sfârşit	X / Y	Lungime segment (** (m)
6	472.385,414 504.028,32	7	472.394,522 504.034,915	11.245
7	472.394,522 504.034,915	8	472.285,579 504.340,707	324.619
8	472.285,579 504.340,707	9	472.271,924 504.339,122	13.746
9	472.271,924 504.339,122	1	472.237,547 504.331,519	35.208

** Lungimile segmentelor sunt determinate în planul de proiecţie Stereo 70 şi sunt rotunjite la 1 milimetru.
*** Distanţa dintre puncte este formată din segmente cumulate ce sunt mai mici decât valoarea 1 milimetru.

Document care conține date cu caracter personal, protejat de prevederile Regulamentului (UE) nr. 679/2016 și Legii 190/2018

DATE DESPRE IMOBILUL NR. 4988

Oficiul de Cadastru şi Publicitate Imobiliară SIBIU
Biroul de Cadastru şi Publicitate Imobiliară Agnita

A. Partea I. Descrierea imobilului

TEREN Extravilan

Adresa: Jud. Sibiu

Nr. Crt	Nr cadastral Nr. topografic	Suprafaţa* (mp)	Observaţii / Referinţe
A1		1.700	Sector cadastral:24 Teren neimprejmuit;

B. Partea II. Proprietari şi acte

Inscrieri privitoare la dreptul de proprietate şi alte drepturi reale		Referinţe
/		
Act Notarial nr. 444, din 18/05/1995 emis de NP CRISTEA DANIEL (contract de donatie);		
B1	Intabulare, drept de PROPRIETATE, dobandit prin Conventie, cota actuala 1/1	A1
	1) **ZLATEA GHEORGHE**	

C. Partea III. SARCINI .

Inscrieri privind dezmembramintele dreptului de proprietate, drepturi reale de garanţie şi sarcini	Referinţe
NU SUNT	

Anexa Nr. 1 La Partea I

Teren

Nr cadastral	Suprafaţa (mp)*	Observaţii / Referinţe
	1.700	

* Suprafaţa este determinată in planul de proiecţie Stereo 70.

DETALII LINIARE IMOBIL

Date referitoare la teren

Crt	Categorie folosință	Intra vilan	Suprafaţa (mp)	Tarla	Parcelă	Nr. topo	Observaţii / Referinţe
1	arabil	NU	1.700	12	256/12/2	-	

Lungime Segmente
1) Valorile lungimilor segmentelor sunt obţinute din proiecţie în plan.

Punct început	X / Y	Punct sfârşit	X / Y	Lungime segment (** (m)
1	472.218,871 504.328,004	2	472.335,62 504.000,299	347.88
2	472.335,62 504.000,299	3	472.340,057 504.002,435	4.924
3	472.340,057 504.002,435	4	472.223,743 504.328,918	346.583
4	472.223,743 504.328,918	1	472.218,871 504.328,004	4.957

**** Lungimile segmentelor sunt determinate în planul de proiecţie Stereo 70 şi sunt rotunjite la 1 milimetru.**

Document care conține date cu caracter personal, protejat de prevederile Regulamentului (UE) nr. 679/2016 și Legii 190/2018

***** Distanţa dintre puncte este formată din segmente cumulate ce sunt mai mici decât valoarea 1 milimetru.**

DATE DESPRE IMOBILUL NR. 4989

Oficiul de Cadastru şi Publicitate Imobiliară SIBIU
Biroul de Cadastru şi Publicitate Imobiliară Agnita

A. Partea I. Descrierea imobilului

TEREN Extravilan

Adresa: Jud. Sibiu

Nr. Crt	Nr cadastral Nr. topografic	Suprafaţa* (mp)	Observaţii / Referinţe
A1		1.300	Sector cadastral:24 Teren neimprejmuit;

B. Partea II. Proprietari şi acte

Inscrieri privitoare la dreptul de proprietate şi alte drepturi reale		Referinţe
/		
Act Notarial nr. 42, din 15/03/2013 emis de NP BARBU LENUȚA (certificat de mostenitor);		
B1	Intabulare, drept de PROPRIETATE, dobandit prin Succesiune, cota actuala 1/1	A1
	1) **EFTA MARCELA VETURIA**	

C. Partea III. SARCINI .

Inscrieri privind dezmembramintele dreptului de proprietate, drepturi reale de garanţie şi sarcini	Referinţe
NU SUNT	

Document care conține date cu caracter personal, protejat de prevederile Regulamentului (UE) nr. 679/2016 și Legii 190/2018

Anexa Nr. 1 La Partea I

Teren

Nr cadastral	Suprafaţa (mp)*	Observaţii / Referinţe
	1.300	

* Suprafaţa este determinată in planul de proiecţie Stereo 70.

DETALII LINIARE IMOBIL

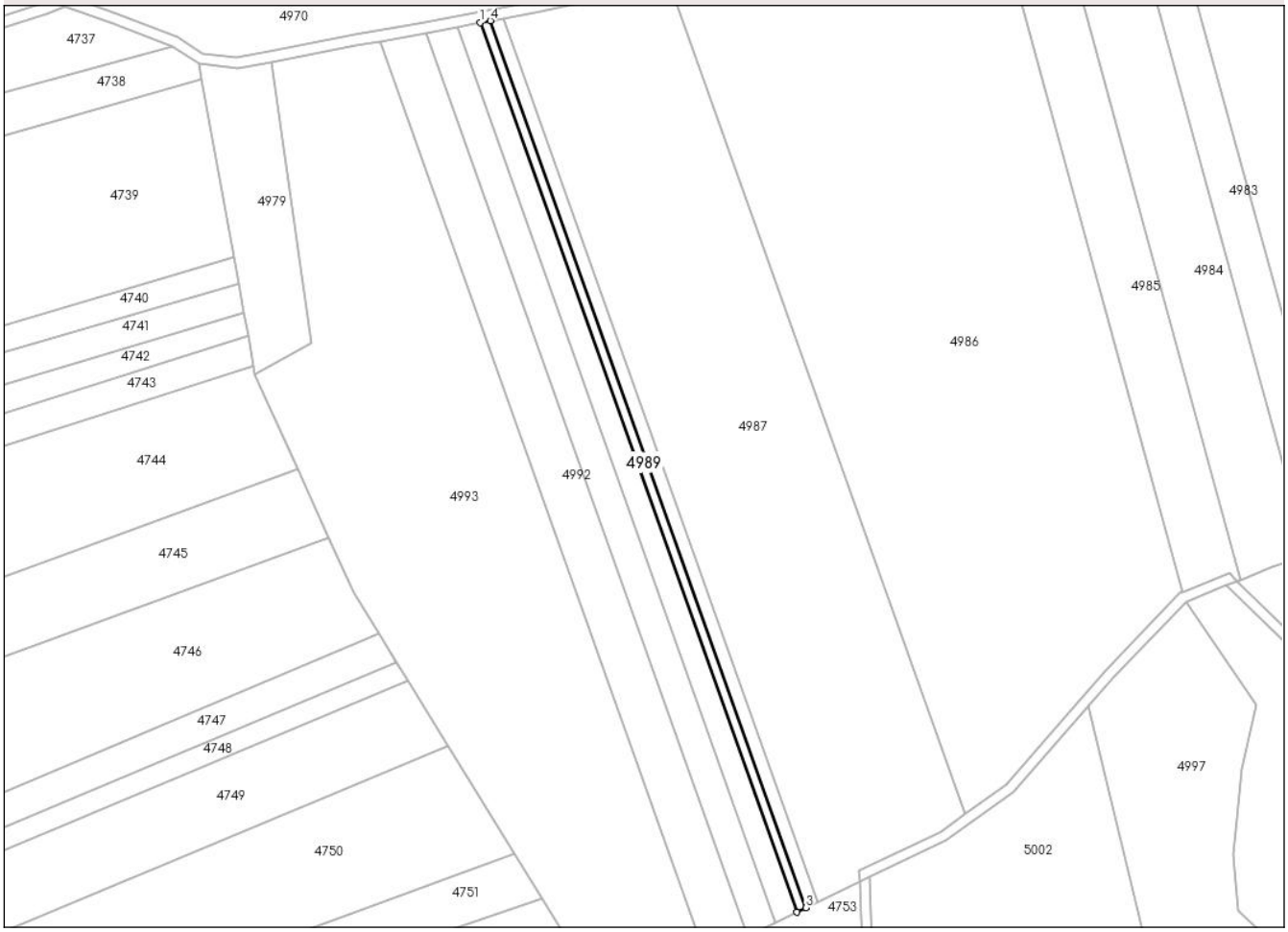

Date referitoare la teren

Crt	Categorie folosință	Intra vilan	Suprafaţa (mp)	Tarla	Parcelă	Nr. topo	Observaţii / Referinţe
1	arabil	NU	1.300	12	256/12/3	-	

Lungime Segmente
1) Valorile lungimilor segmentelor sunt obţinute din proiecţie în plan.

Punct început	X / Y	Punct sfârşit	X / Y	Lungime segment (** (m)
1	472.215,158 504.327,307	2	472.332,239 503.998,672	348.868
2	472.332,239 503.998,672	3	472.335,62 504.000,299	3.753
3	472.335,62 504.000,299	4	472.218,871 504.328,004	347.88
4	472.218,871 504.328,004	1	472.215,158 504.327,307	3.778

**** Lungimile segmentelor sunt determinate în planul de proiecţie Stereo 70 şi sunt rotunjite la 1 milimetru.**

Document care conține date cu caracter personal, protejat de prevederile Regulamentului (UE) nr. 679/2016 și Legii 190/2018

***** Distanţa dintre puncte este formată din segmente cumulate ce sunt mai mici decât valoarea 1 milimetru.**

DATE DESPRE IMOBILUL NR. 4990

Oficiul de Cadastru şi Publicitate Imobiliară SIBIU
Biroul de Cadastru şi Publicitate Imobiliară Agnita

A. Partea I. Descrierea imobilului

TEREN Extravilan

Adresa: Jud. Sibiu

Nr. Crt	Nr cadastral Nr. topografic	Suprafaţa* (mp)	Observaţii / Referinţe
A1		3.000	Sector cadastral:24 Teren neimprejmuit;

B. Partea II. Proprietari şi acte

Inscrieri privitoare la dreptul de proprietate şi alte drepturi reale		Referinţe
/		
Act Notarial nr. 42, din 15/03/2013 emis de NP BARBU LENUȚA (certificat de mostenitor);		
B1	Intabulare, drept de PROPRIETATE, dobandit prin Succesiune, cota actuala 1/1	A1
	1) **EFTA MARCELA VETURIA**	

C. Partea III. SARCINI .

Inscrieri privind dezmembramintele dreptului de proprietate, drepturi reale de garanţie şi sarcini	Referinţe
NU SUNT	

Document care conține date cu caracter personal, protejat de prevederile Regulamentului (UE) nr. 679/2016 și Legii 190/2018

Anexa Nr. 1 La Partea I

Teren

Nr cadastral	Suprafaţa (mp)*	Observaţii / Referinţe
	3.000	

* Suprafaţa este determinată in planul de proiecţie Stereo 70.

DETALII LINIARE IMOBIL

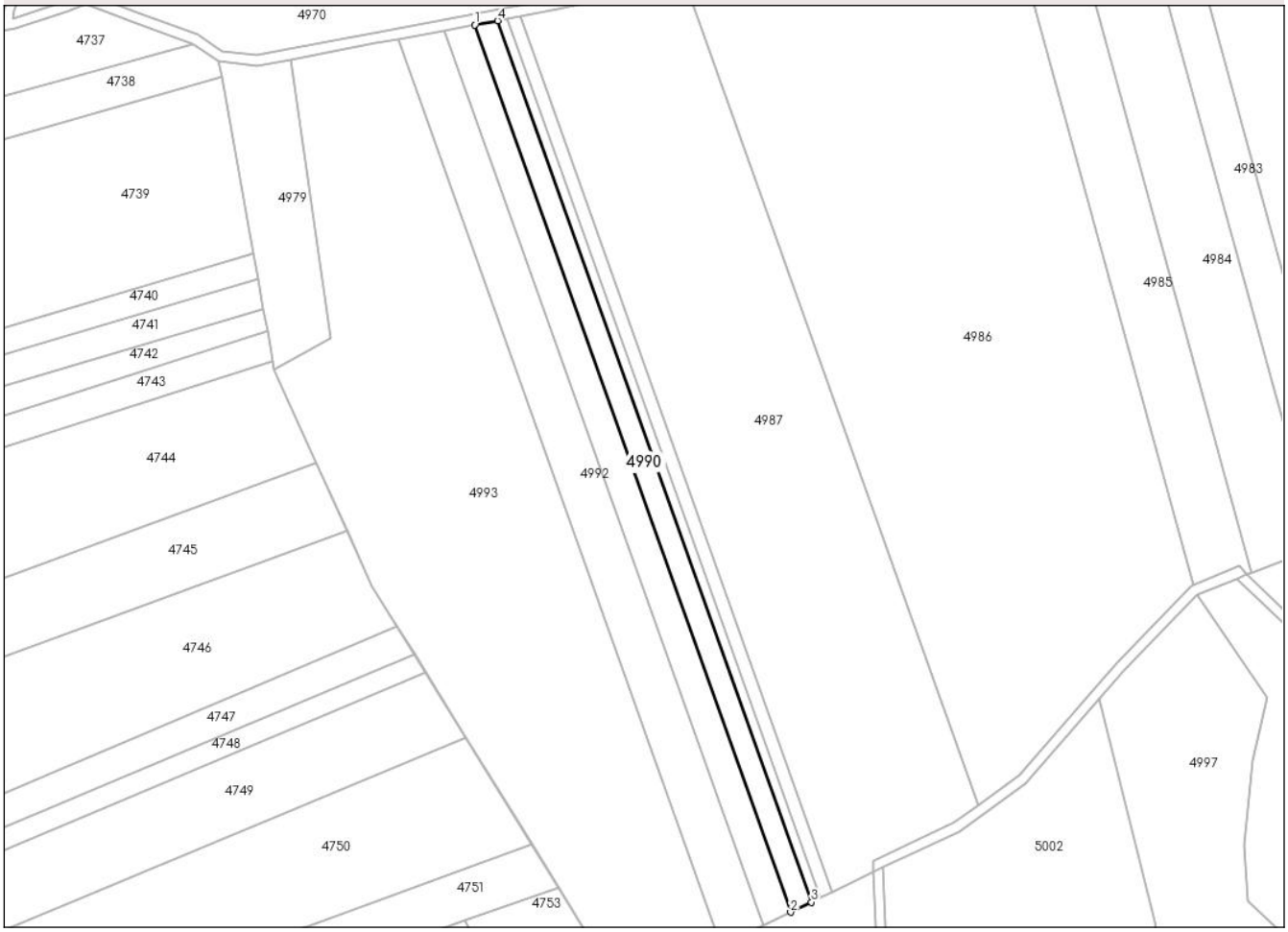

Date referitoare la teren

Crt	Categorie folosință	Intra vilan	Suprafaţa (mp)	Tarla	Parcelă	Nr. topo	Observaţii / Referinţe
1	arabil	NU	3.000	12	256/12/4	-	

Lungime Segmente
1) Valorile lungimilor segmentelor sunt obţinute din proiecţie în plan.

Punct început	X / Y	Punct sfârşit	X / Y	Lungime segment (** (m)
1	472.206,629 504.325,706	2	472.324,472 503.994,933	351.138
2	472.324,472 503.994,933	3	472.332,239 503.998,672	8.62
3	472.332,239 503.998,672	4	472.215,158 504.327,307	348.868
4	472.215,158 504.327,307	1	472.206,629 504.325,706	8.678

**** Lungimile segmentelor sunt determinate în planul de proiecţie Stereo 70 şi sunt rotunjite la 1 milimetru.**

Document care conține date cu caracter personal, protejat de prevederile Regulamentului (UE) nr. 679/2016 și Legii 190/2018

***** Distanţa dintre puncte este formată din segmente cumulate ce sunt mai mici decât valoarea 1 milimetru.**

DATE DESPRE IMOBILUL NR. 4991

Oficiul de Cadastru şi Publicitate Imobiliară SIBIU
Biroul de Cadastru şi Publicitate Imobiliară Agnita

A. Partea I. Descrierea imobilului

TEREN Extravilan

Adresa: Jud. Sibiu

Nr. Crt	Nr cadastral Nr. topografic	Suprafaţa* (mp)	Observaţii / Referinţe
A1		4.000	Sector cadastral:24 Teren neimprejmuit;

B. Partea II. Proprietari şi acte

Inscrieri privitoare la dreptul de proprietate şi alte drepturi reale		Referinţe
/		
Act Notarial nr. 61, din 09/12/2013 emis de NP RADU VASILE EUGEN (certificat de mostenitor);		
B1	Intabulare, drept de PROPRIETATE, dobandit prin Succesiune, cota actuala 1/1	A1
	1) **BOBAR VASILE**	

C. Partea III. SARCINI .

Inscrieri privind dezmembramintele dreptului de proprietate, drepturi reale de garanţie şi sarcini	Referinţe
NU SUNT	

Document care conține date cu caracter personal, protejat de prevederile Regulamentului (UE) nr. 679/2016 și Legii 190/2018

Anexa Nr. 1 La Partea I

Teren

Nr cadastral	Suprafaţa (mp)*	Observaţii / Referinţe
	4.000	

* Suprafaţa este determinată in planul de proiecţie Stereo 70.

DETALII LINIARE IMOBIL

Date referitoare la teren

Crt	Categorie folosință	Intra vilan	Suprafaţa (mp)	Tarla	Parcelă	Nr. topo	Observaţii / Referinţe
1	arabil	NU	4.000	12	256/12/5	-	

Lungime Segmente
1) Valorile lungimilor segmentelor sunt obţinute din proiecţie în plan.

Punct început	X / Y	Punct sfârşit	X / Y	Lungime segment (** (m)
1	472.195,342 504.323,588	2	472.314,193 503.989,986	354.141
2	472.314,193 503.989,986	3	472.324,472 503.994,933	11.407
3	472.324,472 503.994,933	4	472.206,629 504.325,706	351.138
4	472.206,629 504.325,706	1	472.195,342 504.323,588	11.484

**** Lungimile segmentelor sunt determinate în planul de proiecţie Stereo 70 şi sunt rotunjite la 1 milimetru.**

Document care conține date cu caracter personal, protejat de prevederile Regulamentului (UE) nr. 679/2016 și Legii 190/2018

***** Distanţa dintre puncte este formată din segmente cumulate ce sunt mai mici decât valoarea 1 milimetru.**

Document care conține date cu caracter personal, protejat de prevederile Regulamentului (UE) nr. 679/2016 și Legii 190/2018

DATE DESPRE IMOBILUL NR. 4992

Oficiul de Cadastru şi Publicitate Imobiliară SIBIU
Biroul de Cadastru şi Publicitate Imobiliară Agnita

A. Partea I. Descrierea imobilului

TEREN Extravilan

Adresa: Jud. Sibiu

Nr. Crt	Nr cadastral Nr. topografic	Suprafaţa* (mp)	Observaţii / Referinţe
A1		6.100	Sector cadastral:24 Teren neimprejmuit;

B. Partea II. Proprietari şi acte

Inscrieri privitoare la dreptul de proprietate şi alte drepturi reale		Referinţe
/		
Act Administrativ nr. 51/8, din 29/03/1994 emis de CJPSDPAT (titlu de proprietate);		
B1	Intabulare, drept de PROPRIETATE, dobandit prin Constituire, cota actuala 1/1	A1
	1) **ADAM ELVIRA**, CNP NEIDENTIFICAT	

C. Partea III. SARCINI .

Inscrieri privind dezmembramintele dreptului de proprietate, drepturi reale de garanţie şi sarcini	Referinţe
NU SUNT	

Document care conține date cu caracter personal, protejat de prevederile Regulamentului (UE) nr. 679/2016 și Legii 190/2018

Anexa Nr. 1 La Partea I

Teren

Nr cadastral	Suprafaţa (mp)*	Observaţii / Referinţe
	6.100	

* Suprafaţa este determinată in planul de proiecţie Stereo 70.

DETALII LINIARE IMOBIL

Date referitoare la teren

Crt	Categorie folosință	Intra vilan	Suprafaţa (mp)	Tarla	Parcelă	Nr. topo	Observaţii / Referinţe
1	arabil	NU	6.100	12	256/13	-	

Lungime Segmente

1) Valorile lungimilor segmentelor sunt obţinute din proiecţie în plan.

Punct început	X / Y	Punct sfârşit	X / Y	Lungime segment (** (m)
1	472.178,291 504.320,455	2	472.298,685 503.982,522	358.739
2	472.298,685 503.982,522	3	472.314,193 503.989,986	17.211
3	472.314,193 503.989,986	4	472.195,342 504.323,588	354.141
4	472.195,342 504.323,588	1	472.178,291 504.320,455	17.336

**** Lungimile segmentelor sunt determinate în planul de proiecţie Stereo 70 şi sunt rotunjite la 1 milimetru.**

Document care conține date cu caracter personal, protejat de prevederile Regulamentului (UE) nr. 679/2016 și Legii 190/2018

***** Distanţa dintre puncte este formată din segmente cumulate ce sunt mai mici decât valoarea 1 milimetru.**

DATE DESPRE IMOBILUL NR. 4993

Oficiul de Cadastru şi Publicitate Imobiliară SIBIU
Biroul de Cadastru şi Publicitate Imobiliară Agnita

A. Partea I. Descrierea imobilului

TEREN Extravilan

Adresa: Jud. Sibiu

Nr. Crt	Nr cadastral Nr. topografic	Suprafaţa* (mp)	Observaţii / Referinţe
A1		22.800	Sector cadastral:24 Teren neimprejmuit;

B. Partea II. Proprietari şi acte

Inscrieri privitoare la dreptul de proprietate şi alte drepturi reale		Referinţe
/		
Act Administrativ nr. 238/8, din 17/05/1994 emis de CJPSDPAT (titlu de proprietate);		
B1	Intabulare, drept de PROPRIETATE, dobandit prin Reconstituire, cota actuala 1/1	A1
	1) **FLOREA ANA**, CNP NEIDENTIFICAT	

C. Partea III. SARCINI .

Inscrieri privind dezmembramintele dreptului de proprietate, drepturi reale de garanţie şi sarcini	Referinţe
NU SUNT	

Document care conține date cu caracter personal, protejat de prevederile Regulamentului (UE) nr. 679/2016 și Legii 190/2018

Anexa Nr. 1 La Partea I

Teren

Nr cadastral	Suprafaţa (mp)*	Observaţii / Referinţe
	22.800	

* Suprafaţa este determinată in planul de proiecţie Stereo 70.

DETALII LINIARE IMOBIL

Date referitoare la teren

Crt	Categorie folosință	Intra vilan	Suprafaţa (mp)	Tarla	Parcelă	Nr. topo	Observaţii / Referinţe
1	arabil	NU	22.800	12	256/14	-	

Lungime Segmente
1) Valorile lungimilor segmentelor sunt obţinute din proiecţie în plan.

Punct început	X / Y	Punct sfârşit	X / Y	Lungime segment (** (m)
1	472.152,911 504.209,12	2	472.131,861 504.197,095	24.242
2	472.131,861 504.197,095	3	472.168,332 504.116,628	88.346
3	472.168,332 504.116,628	4	472.262,215 503.964,968	178.367
4	472.262,215 503.964,968	5	472.298,685 503.982,522	40.474
5	472.298,685 503.982,522	6	472.178,291 504.320,455	358.739

Document care conține date cu caracter personal, protejat de prevederile Regulamentului (UE) nr. 679/2016 și Legii 190/2018

Punct început	X / Y	Punct sfârşit	X / Y	Lungime segment (** (m)
6	472.178,291 504.320,455	7	472.169,453 504.318,83	8.987
7	472.169,453 504.318,83	8	472.137,774 504.312,834	32.241
8	472.137,774 504.312,834	9	472.137,767 504.312,871	0.038
9	472.137,767 504.312,871	1	472.152,911 504.209,12	104.851

** Lungimile segmentelor sunt determinate în planul de proiecţie Stereo 70 şi sunt rotunjite la 1 milimetru.
*** Distanţa dintre puncte este formată din segmente cumulate ce sunt mai mici decât valoarea 1 milimetru.

Document care conține date cu caracter personal, protejat de prevederile Regulamentului (UE) nr. 679/2016 și Legii 190/2018

DATE DESPRE IMOBILUL NR. 4994

Oficiul de Cadastru şi Publicitate Imobiliară SIBIU
Biroul de Cadastru şi Publicitate Imobiliară Agnita

A. Partea I. Descrierea imobilului

TEREN Extravilan

Adresa: Jud. Sibiu

Nr. Crt	Nr cadastral Nr. topografic	Suprafaţa* (mp)	Observaţii / Referinţe
A1		9.000	Sector cadastral:24 Teren neimprejmuit;

B. Partea II. Proprietari şi acte

Inscrieri privitoare la dreptul de proprietate şi alte drepturi reale		Referinţe
/		
Act Administrativ nr. 163/8, din 07/04/1994 emis de CJPSDPAT (titlu de proprietate);		
B1	Intabulare, drept de PROPRIETATE, dobandit prin Constituire, cota actuala 1/1	A1
	1) **MORARIU RODICA**, CNP NEIDENTIFICAT	

C. Partea III. SARCINI .

Inscrieri privind dezmembramintele dreptului de proprietate, drepturi reale de garanţie şi sarcini	Referinţe
NU SUNT	

Document care conține date cu caracter personal, protejat de prevederile Regulamentului (UE) nr. 679/2016 și Legii 190/2018

Anexa Nr. 1 La Partea I

Teren

Nr cadastral	Suprafaţa (mp)*	Observaţii / Referinţe
	9.000	

* Suprafaţa este determinată in planul de proiecţie Stereo 70.

DETALII LINIARE IMOBIL

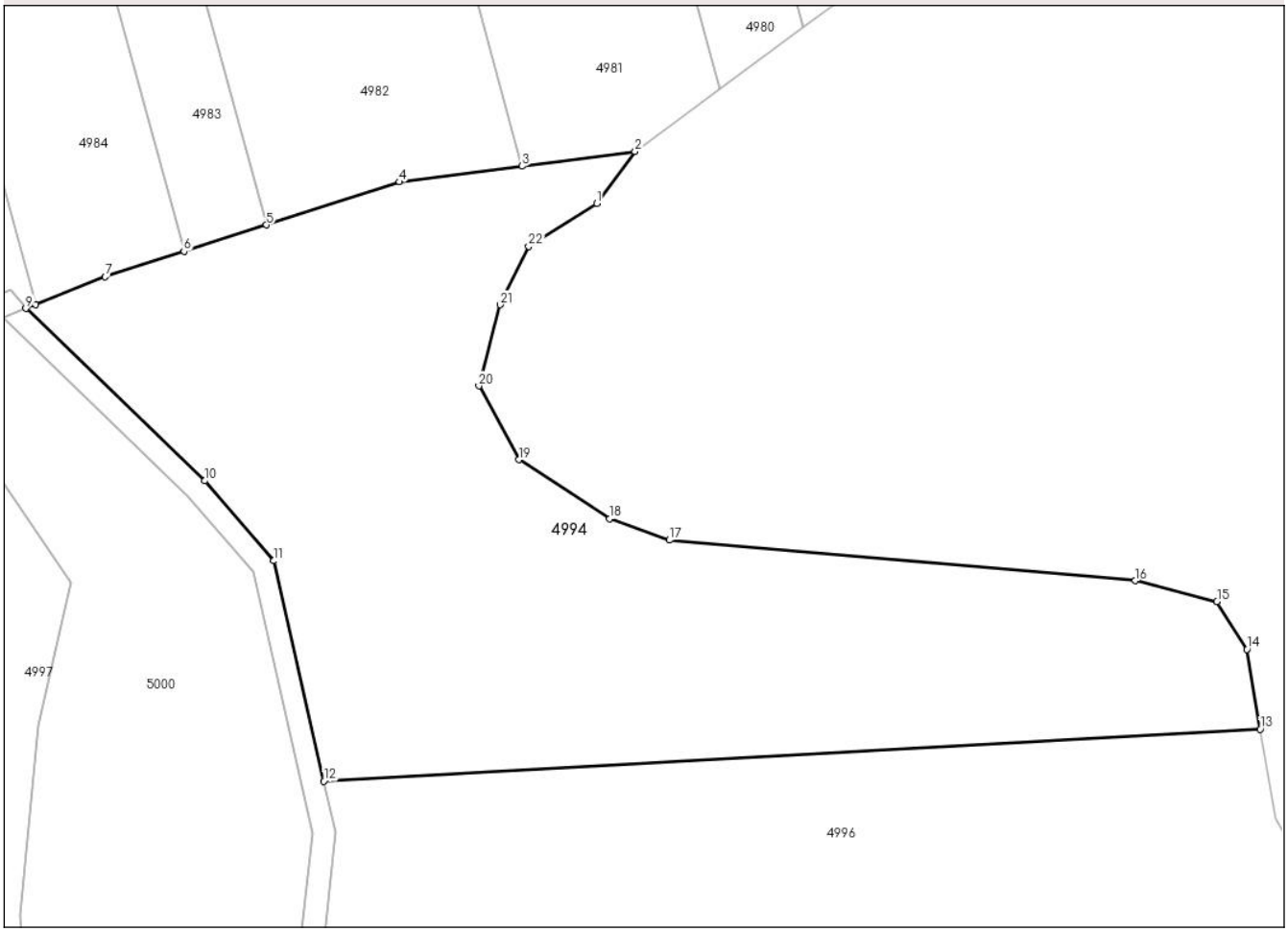

Date referitoare la teren

Crt	Categorie folosință	Intra vilan	Suprafaţa (mp)	Tarla	Parcelă	Nr. topo	Observaţii / Referinţe
1	faneata	NU	9.000	12	260/1	-	

Lungime Segmente

1) Valorile lungimilor segmentelor sunt obţinute din proiecţie în plan.

Punct început	X / Y	Punct sfârşit	X / Y	Lungime segment (** (m)
1	472.589,963 504.138,346	2	472.596,334 504.146,973	10.724
3	472.577,538 504.144,556	4	472.557,075 504.141,925	20.632
5	472.534,879 504.134,775	6	472.521,165 504.130,358	14.408
7	472.508,031 504.126,128	8	472.496,426 504.121,499	12.494
9	472.494,832 504.120,863	10	472.524,587 504.092,162	41.342

Punct început	X / Y	Punct sfârşit	X / Y	Lungime segment (** (m)
2	472.596,334 504.146,973	3	472.577,538 504.144,556	18.951
4	472.557,075 504.141,925	5	472.534,879 504.134,775	23.319
6	472.521,165 504.130,358	7	472.508,031 504.126,128	13.798
8	472.496,426 504.121,499	9	472.494,832 504.120,863	1.716
10	472.524,587 504.092,162	11	472.536,134 504.078,855	17.618

Document care conține date cu caracter personal, protejat de prevederile Regulamentului (UE) nr. 679/2016 și Legii 190/2018

Punct început	X / Y	Punct sfârşit	X / Y	Lungime segment (** (m)
11	472.536,134 504.078,855	12	472.544,472 504.042,158	37.633
13	472.700,523 504.050,827	14	472.698,294 504.064,104	13.462
15	472.693,319 504.072,1	16	472.679,698 504.075,553	14.052
17	472.602,062 504.082,289	18	472.592,106 504.085,844	10.572
19	472.576,958 504.095,684	20	472.570,316 504.107,983	13.978
21	472.573,868 504.121,48	22	472.578,606 504.131,192	10.806

Punct început	X / Y	Punct sfârşit	X / Y	Lungime segment (** (m)
12	472.544,472 504.042,158	13	472.700,523 504.050,827	156.292
14	472.698,294 504.064,104	15	472.693,319 504.072,1	9.417
16	472.679,698 504.075,553	17	472.602,062 504.082,289	77.928
18	472.592,106 504.085,844	19	472.576,958 504.095,684	18.063
20	472.570,316 504.107,983	21	472.573,868 504.121,48	13.957
22	472.578,606 504.131,192	1	472.589,963 504.138,346	13.422

** Lungimile segmentelor sunt determinate în planul de proiecţie Stereo 70 şi sunt rotunjite la 1 milimetru.
*** Distanţa dintre puncte este formată din segmente cumulate ce sunt mai mici decât valoarea 1 milimetru.

Document care conține date cu caracter personal, protejat de prevederile Regulamentului (UE) nr. 679/2016 și Legii 190/2018

DATE DESPRE IMOBILUL NR. 4995

Oficiul de Cadastru şi Publicitate Imobiliară SIBIU
Biroul de Cadastru şi Publicitate Imobiliară Agnita

A. Partea I. Descrierea imobilului

TEREN Extravilan

Adresa: Jud. Sibiu

Nr. Crt	Nr cadastral Nr. topografic	Suprafaţa* (mp)	Observaţii / Referinţe
A1		683	Sector cadastral:24 Teren neimprejmuit;

B. Partea II. Proprietari şi acte

Inscrieri privitoare la dreptul de proprietate şi alte drepturi reale		Referinţe
/		
Act Normativ nr. 7, din 13/03/1996 emis de PARLAMENTUL ROMÂNIEI (lege);		
B1	Inscrierea provizorie, drept de PROPRIETATE, dobandit prin Lege, cota actuala 1/1	A1
	1) **ORAŞUL AGNITA**, CIF:4270716, PROPRIETAR NEIDENTIFICAT	

C. Partea III. SARCINI .

Inscrieri privind dezmembramintele dreptului de proprietate, drepturi reale de garanţie şi sarcini	Referinţe
NU SUNT	

Document care conține date cu caracter personal, protejat de prevederile Regulamentului (UE) nr. 679/2016 și Legii 190/2018

Anexa Nr. 1 La Partea I

Teren

Nr cadastral	Suprafaţa (mp)*	Observaţii / Referinţe
	683	

* Suprafaţa este determinată in planul de proiecţie Stereo 70.

DETALII LINIARE IMOBIL

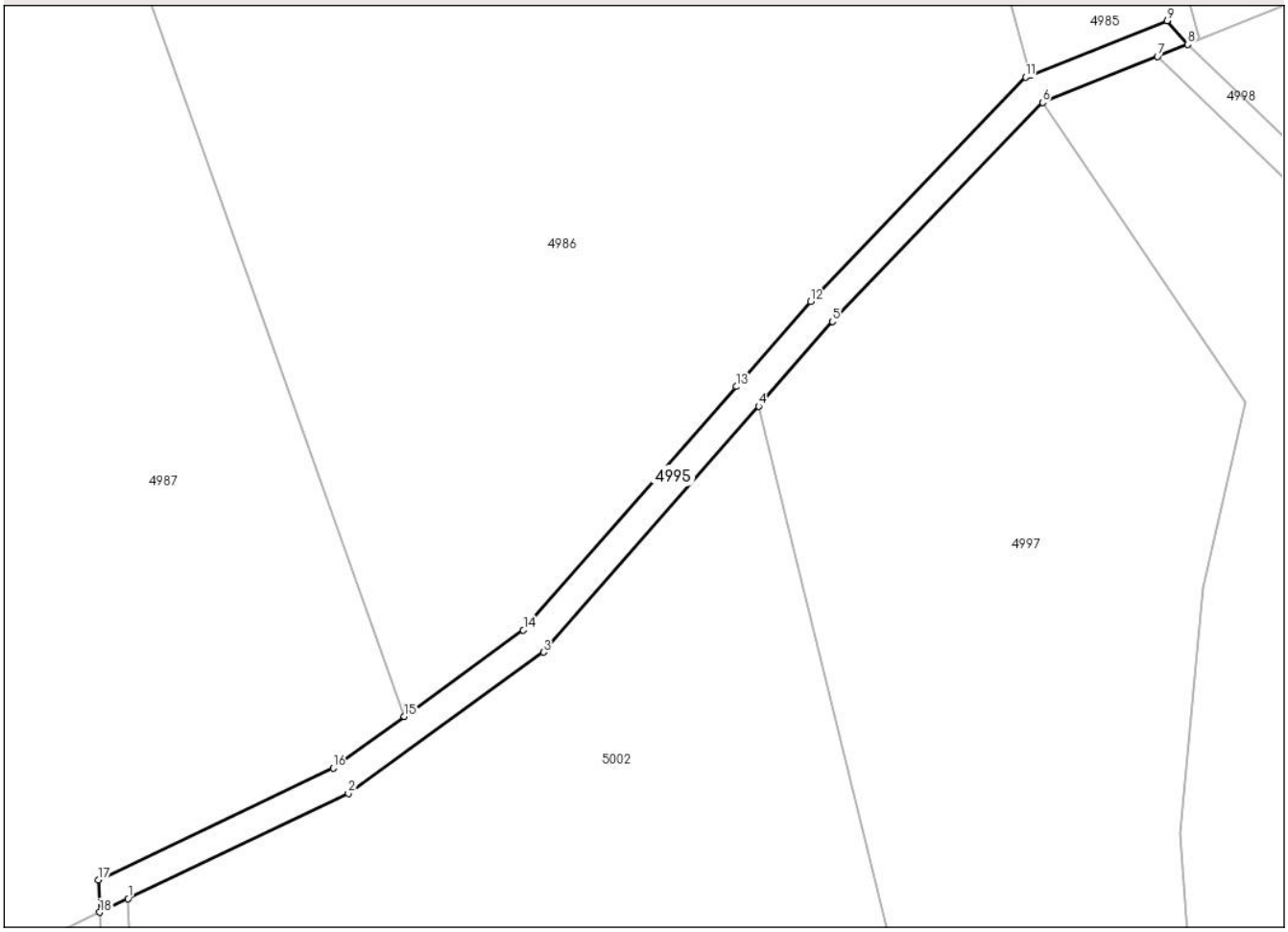

Date referitoare la teren

Crt	Categorie folosință	Intra vilan	Suprafaţa (mp)	Tarla	Parcelă	Nr. topo	Observaţii / Referinţe
1	drum	NU	683	12	271/2	-	

Lungime Segmente
1) Valorile lungimilor segmentelor sunt obţinute din proiecţie în plan.

Punct început	X / Y	Punct sfârşit	X / Y	Lungime segment (** (m)
1	472.359,14 504.011,601	2	472.387,36 504.025,038	31.256
2	472.387,36 504.025,038	3	472.412,345 504.043,126	30.846
3	472.412,345 504.043,126	4	472.439,882 504.074,604	41.823
4	472.439,882 504.074,604	5	472.449,345 504.085,422	14.373
5	472.449,345 504.085,422	6	472.476,254 504.113,454	38.857

Document care conține date cu caracter personal, protejat de prevederile Regulamentului (UE) nr. 679/2016 și Legii 190/2018

Punct început	X / Y	Punct sfârşit	X / Y	Lungime segment (** (m)
6	472.476,254 504.113,454	7	472.490,959 504.119,319	15.832
7	472.490,959 504.119,319	8	472.494,832 504.120,863	4.169
8	472.494,832 504.120,863	9	472.492,198 504.123,904	4.023
9	472.492,198 504.123,904	10	472.474,752 504.116,946	18.783
10	472.474,752 504.116,946	11	472.474,082 504.116,678	0.721
11	472.474,082 504.116,678	12	472.446,543 504.087,99	39.767
12	472.446,543 504.087,99	13	472.437,022 504.077,106	14.461
13	472.437,022 504.077,106	14	472.409,768 504.045,952	41.392
14	472.409,768 504.045,952	15	472.394,522 504.034,915	18.822
15	472.394,522 504.034,915	16	472.385,414 504.028,32	11.245
16	472.385,414 504.028,32	17	472.355,354 504.014,007	33.293
17	472.355,354 504.014,007	18	472.355,498 504.009,867	4.143
18	472.355,498 504.009,867	1	472.359,14 504.011,601	4.034

** Lungimile segmentelor sunt determinate în planul de proiecţie Stereo 70 şi sunt rotunjite la 1 milimetru.
*** Distanţa dintre puncte este formată din segmente cumulate ce sunt mai mici decât valoarea 1 milimetru.

Document care conține date cu caracter personal, protejat de prevederile Regulamentului (UE) nr. 679/2016 și Legii 190/2018

DATE DESPRE IMOBILUL NR. 4996

Oficiul de Cadastru şi Publicitate Imobiliară SIBIU
Biroul de Cadastru şi Publicitate Imobiliară Agnita

A. Partea I. Descrierea imobilului

TEREN Extravilan

Adresa: Jud. Sibiu

Nr. Crt	Nr cadastral Nr. topografic	Suprafaţa* (mp)	Observaţii / Referinţe
A1		7.600	Sector cadastral:24 Teren neimprejmuit;

B. Partea II. Proprietari şi acte

Inscrieri privitoare la dreptul de proprietate şi alte drepturi reale		Referinţe
/		
Act Notarial nr. 78, din 03/08/2015 emis de NP RADU VASILE EUGEN (certificat de mostenitor);		
B1	Intabulare, drept de PROPRIETATE, dobandit prin Succesiune, cota actuala 1/4	A1
	1) **BOUARIU AURELIA MARCELA**	
B2	Intabulare, drept de PROPRIETATE, dobandit prin Succesiune, cota actuala 1/4	A1
	1) **COMĂNICI RĂDUCU EMIL**	
B3	Intabulare, drept de PROPRIETATE, dobandit prin Succesiune, cota actuala 1/4	A1
	1) **COMĂNICI REMUS**	
B4	Intabulare, drept de PROPRIETATE, dobandit prin Succesiune, cota actuala 1/4	A1
	1) **COMANICI EMILIAN REMUS**	

C. Partea III. SARCINI .

Inscrieri privind dezmembramintele dreptului de proprietate, drepturi reale de garanţie şi sarcini	Referinţe
NU SUNT	

Document care conține date cu caracter personal, protejat de prevederile Regulamentului (UE) nr. 679/2016 și Legii 190/2018

Anexa Nr. 1 La Partea I

Teren

Nr cadastral	Suprafaţa (mp)*	Observaţii / Referinţe
	7.600	

* Suprafaţa este determinată in planul de proiecţie Stereo 70.

DETALII LINIARE IMOBIL

Date referitoare la teren

Crt	Categorie folosință	Intra vilan	Suprafaţa (mp)	Tarla	Parcelă	Nr. topo	Observaţii / Referinţe
1	faneata	NU	7.600	12	260/2	-	

Lungime Segmente
1) Valorile lungimilor segmentelor sunt obţinute din proiecţie în plan.

Punct început	X / Y	Punct sfârşit	X / Y	Lungime segment (** (m)
1	472.700,523 504.050,827	2	472.544,472 504.042,158	156.292
2	472.544,472 504.042,158	3	472.546,399 504.033,676	8.698
3	472.546,399 504.033,676	4	472.544,355 504.014,486	19.299
4	472.544,355 504.014,486	5	472.561,247 504.000,691	21.809
5	472.561,247 504.000,691	6	472.570,639 503.995,792	10.594

Document care conține date cu caracter personal, protejat de prevederile Regulamentului (UE) nr. 679/2016 și Legii 190/2018

Punct început	X / Y	Punct sfârşit	X / Y	Lungime segment (** (m)
6	472.570,639 503.995,792	7	472.721,671 504.004,182	151.265
7	472.721,671 504.004,182	8	472.716,57 504.012,423	9.692
8	472.716,57 504.012,423	9	472.703,025 504.035,928	27.128
9	472.703,025 504.035,928	1	472.700,523 504.050,827	15.108

** Lungimile segmentelor sunt determinate în planul de proiecţie Stereo 70 şi sunt rotunjite la 1 milimetru.
*** Distanţa dintre puncte este formată din segmente cumulate ce sunt mai mici decât valoarea 1 milimetru.

Document care conține date cu caracter personal, protejat de prevederile Regulamentului (UE) nr. 679/2016 și Legii 190/2018

DATE DESPRE IMOBILUL NR. 4997

Oficiul de Cadastru şi Publicitate Imobiliară SIBIU
Biroul de Cadastru şi Publicitate Imobiliară Agnita

A. Partea I. Descrierea imobilului

TEREN Extravilan

Adresa: Jud. Sibiu

Nr. Crt	Nr cadastral Nr. topografic	Suprafaţa* (mp)	Observaţii / Referinţe
A1		8.300	Sector cadastral:24 Teren neimprejmuit;

B. Partea II. Proprietari şi acte

Inscrieri privitoare la dreptul de proprietate şi alte drepturi reale		Referinţe
/		
Act Administrativ nr. 252/8, din 18/05/1994 emis de CJPSDPAT (titlu de proprietate);		
B1	Intabulare, drept de PROPRIETATE, dobandit prin Reconstituire, cota actuala 1/1	A1
	1) **MORARIU IOAN**, CNP NEIDENTIFICAT	

C. Partea III. SARCINI .

Inscrieri privind dezmembramintele dreptului de proprietate, drepturi reale de garanţie şi sarcini	Referinţe
NU SUNT	

Document care conține date cu caracter personal, protejat de prevederile Regulamentului (UE) nr. 679/2016 și Legii 190/2018

Anexa Nr. 1 La Partea I

Teren

Nr cadastral	Suprafaţa (mp)*	Observaţii / Referinţe
	8.300	

* Suprafaţa este determinată in planul de proiecţie Stereo 70.

DETALII LINIARE IMOBIL

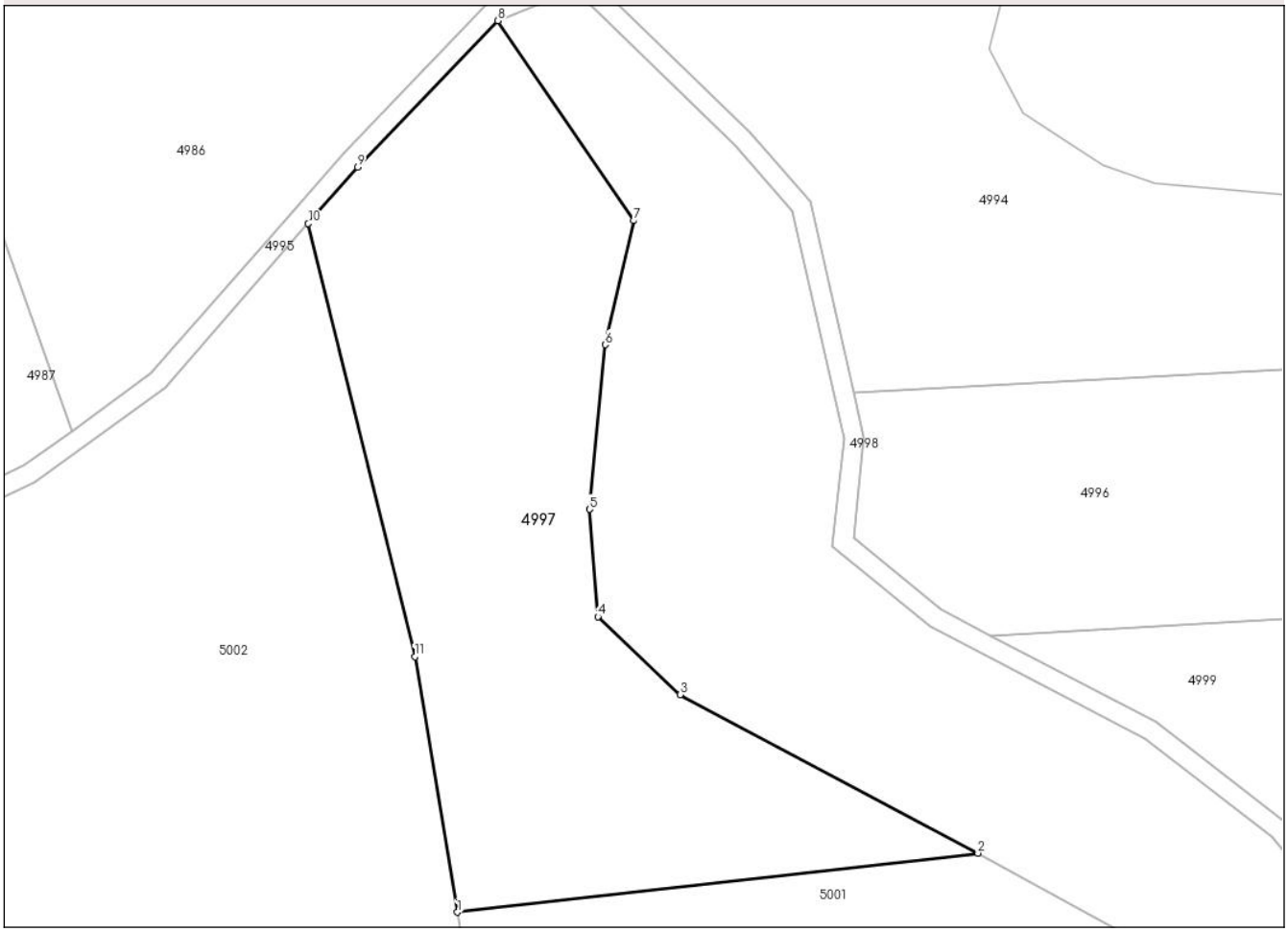

Date referitoare la teren

Crt	Categorie folosință	Intra vilan	Suprafaţa (mp)	Tarla	Parcelă	Nr. topo	Observaţii / Referinţe
1	faneata	NU	8.300	12	256/17	-	

Lungime Segmente
1) Valorile lungimilor segmentelor sunt obţinute din proiecţie în plan.

Punct început	X / Y	Punct sfârşit	X / Y	Lungime segment (** (m)
1	472.468,462 503.942,774	2	472.568,229 503.954,069	100.405
2	472.568,229 503.954,069	3	472.511,145 503.984,41	64.646
3	472.511,145 503.984,41	4	472.495,382 503.999,351	21.719
4	472.495,382 503.999,351	5	472.493,816 504.019,912	20.62
5	472.493,816 504.019,912	6	472.496,804 504.051,423	31.652

Document care conține date cu caracter personal, protejat de prevederile Regulamentului (UE) nr. 679/2016 și Legii 190/2018

Punct început	X / Y	Punct sfârşit	X / Y	Lungime segment (** (m)
6	472.496,804 504.051,423	7	472.502,269 504.075,16	24.358
7	472.502,269 504.075,16	8	472.476,254 504.113,454	46.295
8	472.476,254 504.113,454	9	472.449,345 504.085,422	38.857
9	472.449,345 504.085,422	10	472.439,882 504.074,604	14.373
10	472.439,882 504.074,604	11	472.460,322 503.991,694	85.392
11	472.460,322 503.991,694	1	472.468,462 503.942,774	49.592

** Lungimile segmentelor sunt determinate în planul de proiecţie Stereo 70 şi sunt rotunjite la 1 milimetru.
*** Distanţa dintre puncte este formată din segmente cumulate ce sunt mai mici decât valoarea 1 milimetru.

Document care conține date cu caracter personal, protejat de prevederile Regulamentului (UE) nr. 679/2016 și Legii 190/2018

DATE DESPRE IMOBILUL NR. 4998

Oficiul de Cadastru şi Publicitate Imobiliară SIBIU
Biroul de Cadastru şi Publicitate Imobiliară Agnita

A. Partea I. Descrierea imobilului

TEREN Extravilan

Adresa: Jud. Sibiu

Nr. Crt	Nr cadastral Nr. topografic	Suprafaţa* (mp)	Observaţii / Referinţe
A1		1.466	Sector cadastral:24 Teren neimprejmuit;

B. Partea II. Proprietari şi acte

Inscrieri privitoare la dreptul de proprietate şi alte drepturi reale		Referinţe
/		
Act Normativ nr. 7, din 13/03/1996 emis de PARLAMENTUL ROMÂNIEI (lege);		
B1	Inscrierea provizorie, drept de PROPRIETATE, dobandit prin Lege, cota actuala 1/1	A1
	1) **ORAŞUL AGNITA**, CIF:4270716, PROPRIETAR NEIDENTIFICAT	

C. Partea III. SARCINI .

Inscrieri privind dezmembramintele dreptului de proprietate, drepturi reale de garanţie şi sarcini	Referinţe
NU SUNT	

Document care conține date cu caracter personal, protejat de prevederile Regulamentului (UE) nr. 679/2016 și Legii 190/2018

Anexa Nr. 1 La Partea I

Teren

Nr cadastral	Suprafaţa (mp)*	Observaţii / Referinţe
	1.466	

* Suprafaţa este determinată in planul de proiecţie Stereo 70.

DETALII LINIARE IMOBIL

Date referitoare la teren

Crt	Categorie folosință	Intra vilan	Suprafaţa (mp)	Tarla	Parcelă	Nr. topo	Observaţii / Referinţe
1	drum	NU	1.466	12	260/4	-	

Lungime Segmente

1) Valorile lungimilor segmentelor sunt obţinute din proiecţie în plan.

Punct început	X / Y	Punct sfârşit	X / Y	Lungime segment (** (m)
1	472.536,134 504.078,855	2	472.524,587 504.092,162	17.618
3	472.494,832 504.120,863	4	472.490,959 504.119,319	4.169
5	472.521,828 504.089,544	6	472.532,64 504.077,084	16.497
7	472.542,553 504.033,45	8	472.540,358 504.012,844	20.723
9	472.559,144 503.997,502	10	472.600,385 503.975,989	46.514

Punct început	X / Y	Punct sfârşit	X / Y	Lungime segment (** (m)
2	472.524,587 504.092,162	3	472.494,832 504.120,863	41.342
4	472.490,959 504.119,319	5	472.521,828 504.089,544	42.888
6	472.532,64 504.077,084	7	472.542,553 504.033,45	44.746
8	472.540,358 504.012,844	9	472.559,144 503.997,502	24.254
10	472.600,385 503.975,989	11	472.624,546 503.957,27	30.564

Document care conține date cu caracter personal, protejat de prevederile Regulamentului (UE) nr. 679/2016 și Legii 190/2018

Punct început	X / Y	Punct sfârşit	X / Y	Lungime segment (** (m)
11	472.624,546 503.957,27	12	472.645,326 503.931,296	33.263
13	472.648,974 503.915,973	14	472.640,179 503.897,185	20.745
15	472.634,743 503.864,57	16	472.617,13 503.811,451	55.963
17	472.621,032 503.811,113	18	472.638,443 503.863,655	55.352
19	472.643,842 503.896,046	20	472.652,978 503.915,564	21.55
21	472.648,825 503.933,005	22	472.645,133 503.937,62	5.91
23	472.627,231 503.959,997	24	472.602,444 503.979,201	31.356
25	472.570,639 503.995,792	26	472.561,247 504.000,691	10.594
27	472.544,355 504.014,486	28	472.546,399 504.033,676	19.299
29	472.544,472 504.042,158	1	472.536,134 504.078,855	37.633

Punct început	X / Y	Punct sfârşit	X / Y	Lungime segment (** (m)
12	472.645,326 503.931,296	13	472.648,974 503.915,973	15.751
14	472.640,179 503.897,185	15	472.634,743 503.864,57	33.064
16	472.617,13 503.811,451	17	472.621,032 503.811,113	3.917
18	472.638,443 503.863,655	19	472.643,842 503.896,046	32.838
20	472.652,978 503.915,564	21	472.648,825 503.933,005	17.929
22	472.645,133 503.937,62	23	472.627,231 503.959,997	28.657
24	472.602,444 503.979,201	25	472.570,639 503.995,792	35.872
26	472.561,247 504.000,691	27	472.544,355 504.014,486	21.809
28	472.546,399 504.033,676	29	472.544,472 504.042,158	8.698

** Lungimile segmentelor sunt determinate în planul de proiecţie Stereo 70 şi sunt rotunjite la 1 milimetru.
*** Distanţa dintre puncte este formată din segmente cumulate ce sunt mai mici decât valoarea 1 milimetru.

Document care conține date cu caracter personal, protejat de prevederile Regulamentului (UE) nr. 679/2016 și Legii 190/2018

DATE DESPRE IMOBILUL NR. 4999

Oficiul de Cadastru şi Publicitate Imobiliară SIBIU
Biroul de Cadastru şi Publicitate Imobiliară Agnita

A. Partea I. Descrierea imobilului

TEREN Extravilan

Adresa: Jud. Sibiu

Nr. Crt	Nr cadastral Nr. topografic	Suprafaţa* (mp)	Observaţii / Referinţe
A1		6.800	Sector cadastral:24 Teren neimprejmuit;

B. Partea II. Proprietari şi acte

Inscrieri privitoare la dreptul de proprietate şi alte drepturi reale		Referinţe
/		
Act Administrativ nr. 180/8, din 22/04/1994 emis de CJPSDPAT (titlu de proprietate);		
B1	Intabulare, drept de PROPRIETATE, dobandit prin Reconstituire, cota actuala 1/1	A1
	1) **OANCEA ANA**, CNP NEIDENTIFICAT 2) **MUNTEANU RAFIRA**, CNP NEIDENTIFICAT 3) **COROI TOADER**, CNP NEIDENTIFICAT 4) **COROI SIMION**, CNP NEIDENTIFICAT 5) **COROI VASILE**, CNP NEIDENTIFICAT	

C. Partea III. SARCINI .

Inscrieri privind dezmembramintele dreptului de proprietate, drepturi reale de garanţie şi sarcini	Referinţe
NU SUNT	

Anexa Nr. 1 La Partea I

Teren

Nr cadastral	Suprafaţa (mp)*	Observaţii / Referinţe
	6.800	

* Suprafaţa este determinată in planul de proiecţie Stereo 70.

DETALII LINIARE IMOBIL

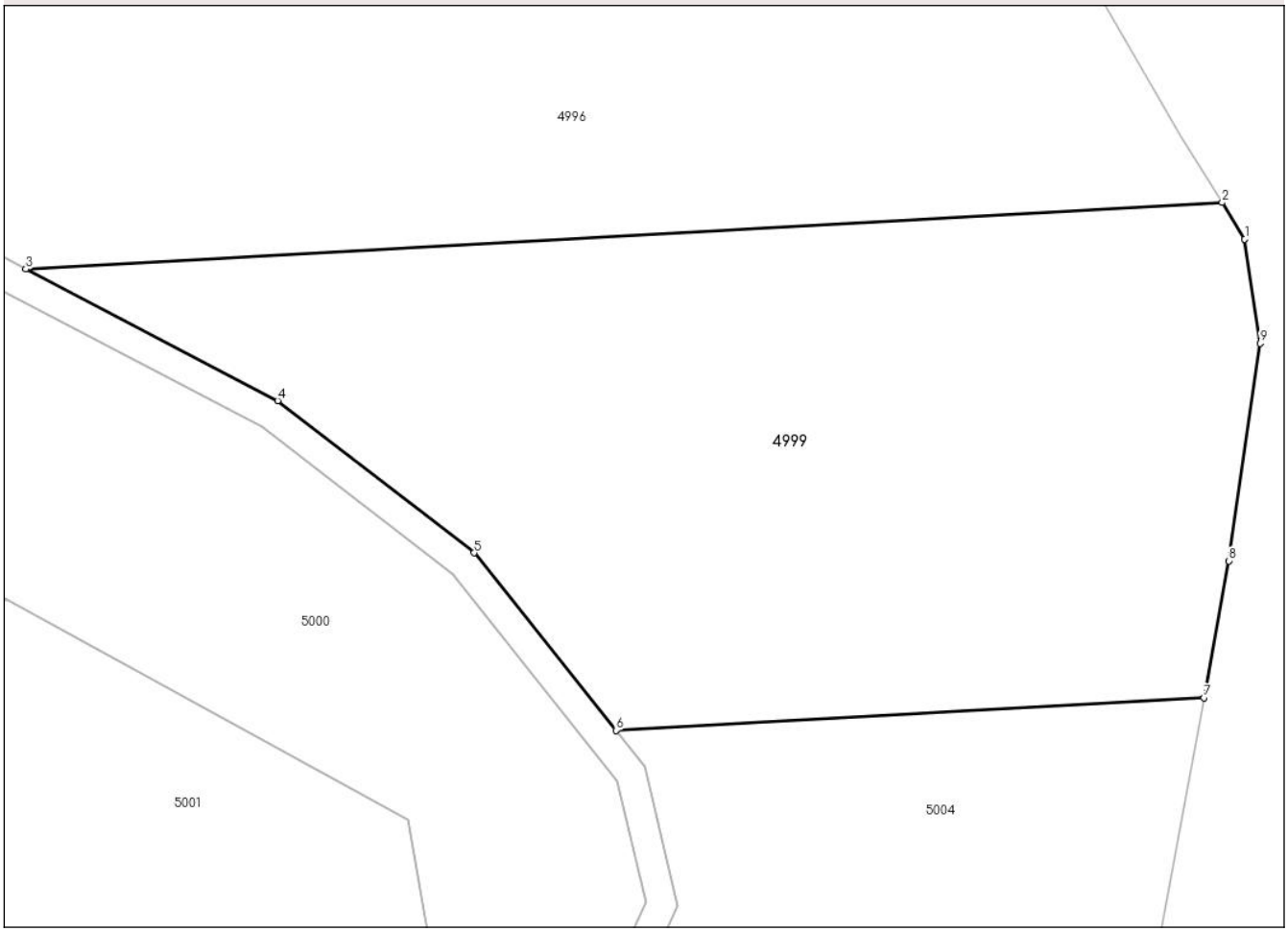

Date referitoare la teren

Crt	Categorie folosință	Intra vilan	Suprafaţa (mp)	Tarla	Parcelă	Nr. topo	Observaţii / Referinţe
1	faneata	NU	6.800	12	260/3	-	

Lungime Segmente
1) Valorile lungimilor segmentelor sunt obţinute din proiecţie în plan.

Punct început	X / Y	Punct sfârşit	X / Y	Lungime segment (** (m)
1	472.724,525 503.999,573	2	472.721,671 504.004,182	5.421
2	472.721,671 504.004,182	3	472.570,639 503.995,792	151.265
3	472.570,639 503.995,792	4	472.602,444 503.979,201	35.872
4	472.602,444 503.979,201	5	472.627,231 503.959,997	31.356
5	472.627,231 503.959,997	6	472.645,133 503.937,62	28.657

Document care conține date cu caracter personal, protejat de prevederile Regulamentului (UE) nr. 679/2016 și Legii 190/2018

Punct început	X / Y	Punct sfârşit	X / Y	Lungime segment (** (m)
6	472.645,133 503.937,62	7	472.719,36 503.941,743	74.341
7	472.719,36 503.941,743	8	472.722,535 503.958,991	17.537
8	472.722,535 503.958,991	9	472.726,486 503.986,438	27.73
9	472.726,486 503.986,438	1	472.724,525 503.999,573	13.281

** Lungimile segmentelor sunt determinate în planul de proiecţie Stereo 70 şi sunt rotunjite la 1 milimetru.
*** Distanţa dintre puncte este formată din segmente cumulate ce sunt mai mici decât valoarea 1 milimetru.

Document care conține date cu caracter personal, protejat de prevederile Regulamentului (UE) nr. 679/2016 și Legii 190/2018

DATE DESPRE IMOBILUL NR. 5000

Oficiul de Cadastru şi Publicitate Imobiliară SIBIU
Biroul de Cadastru şi Publicitate Imobiliară Agnita

A. Partea I. Descrierea imobilului

TEREN Extravilan

Adresa: Jud. Sibiu

Nr. Crt	Nr cadastral Nr. topografic	Suprafaţa* (mp)	Observaţii / Referinţe
A1		17.800	Sector cadastral:24 Teren neimprejmuit;

B. Partea II. Proprietari şi acte

Inscrieri privitoare la dreptul de proprietate şi alte drepturi reale		Referinţe
/		
Act Normativ nr. 7, din 13/03/1996 emis de PARLAMENTUL ROMÂNIEI (lege);		
B1	Inscrierea provizorie, drept de PROPRIETATE, dobandit prin Lege, cota actuala 1/1	A1
	1) **ORAŞUL AGNITA**, CIF:4270716, PROPRIETAR NEIDENTIFICAT	

C. Partea III. SARCINI .

Inscrieri privind dezmembramintele dreptului de proprietate, drepturi reale de garanţie şi sarcini	Referinţe
NU SUNT	

Document care conține date cu caracter personal, protejat de prevederile Regulamentului (UE) nr. 679/2016 și Legii 190/2018

Anexa Nr. 1 La Partea I

Teren

Nr cadastral	Suprafaţa (mp)*	Observaţii / Referinţe
	17.800	

* Suprafaţa este determinată in planul de proiecţie Stereo 70.

DETALII LINIARE IMOBIL

Date referitoare la teren

Crt	Categorie folosință	Intra vilan	Suprafaţa (mp)	Tarla	Parcelă	Nr. topo	Observaţii / Referinţe
1	neproductiv	NU	17.800	12	258	-	

Lungime Segmente

1) Valorile lungimilor segmentelor sunt obţinute din proiecţie în plan.

Punct început	X / Y	Punct sfârşit	X / Y	Lungime segment (** (m)
1	472.564,272 503.759,184	2	472.557,353 503.747,924	13.216
3	472.544,583 503.740,362	4	472.511,076 503.720,521	38.941
5	472.506,164 503.717,613	6	472.497,882 503.706,7	13.7
7	472.482,494 503.686,428	8	472.471,774 503.672,304	17.732
9	472.475,773 503.671,353	10	472.506,131 503.664,138	31.204

Punct început	X / Y	Punct sfârşit	X / Y	Lungime segment (** (m)
2	472.557,353 503.747,924	3	472.544,583 503.740,362	14.841
4	472.511,076 503.720,521	5	472.506,164 503.717,613	5.708
6	472.497,882 503.706,7	7	472.482,494 503.686,428	25.451
8	472.471,774 503.672,304	9	472.475,773 503.671,353	4.11
10	472.506,131 503.664,138	11	472.527,062 503.681,185	26.995

Document care conține date cu caracter personal, protejat de prevederile Regulamentului (UE) nr. 679/2016 și Legii 190/2018

Punct început	X / Y	Punct sfârşit	X / Y	Lungime segment (** (m)
11	472.527,062 503.681,185	12	472.549,185 503.693,317	25.232
13	472.574,377 503.711,779	14	472.612,193 503.764,539	64.912
15	472.617,13 503.811,451	16	472.634,743 503.864,57	55.963
17	472.640,179 503.897,185	18	472.648,974 503.915,973	20.745
19	472.645,326 503.931,296	20	472.624,546 503.957,27	33.263
21	472.600,385 503.975,989	22	472.559,144 503.997,502	46.514
23	472.540,358 504.012,844	24	472.542,553 504.033,45	20.723
25	472.532,64 504.077,084	26	472.521,828 504.089,544	16.497
27	472.490,959 504.119,319	28	472.476,254 504.113,454	15.832
29	472.502,269 504.075,16	30	472.496,804 504.051,423	24.358
31	472.493,816 504.019,912	32	472.495,382 503.999,351	20.62
33	472.511,145 503.984,41	34	472.568,229 503.954,069	64.646
35	472.618,87 503.926,396	36	472.623,766 503.898,653	28.171
37	472.624,413 503.894,986	38	472.615,868 503.856,538	39.386
39	472.611,206 503.835,567	40	472.580,994 503.786,398	57.71

Punct început	X / Y	Punct sfârşit	X / Y	Lungime segment (** (m)
12	472.549,185 503.693,317	13	472.574,377 503.711,779	31.233
14	472.612,193 503.764,539	15	472.617,13 503.811,451	47.171
16	472.634,743 503.864,57	17	472.640,179 503.897,185	33.064
18	472.648,974 503.915,973	19	472.645,326 503.931,296	15.751
20	472.624,546 503.957,27	21	472.600,385 503.975,989	30.564
22	472.559,144 503.997,502	23	472.540,358 504.012,844	24.254
24	472.542,553 504.033,45	25	472.532,64 504.077,084	44.746
26	472.521,828 504.089,544	27	472.490,959 504.119,319	42.888
28	472.476,254 504.113,454	29	472.502,269 504.075,16	46.295
30	472.496,804 504.051,423	31	472.493,816 504.019,912	31.652
32	472.495,382 503.999,351	33	472.511,145 503.984,41	21.719
34	472.568,229 503.954,069	35	472.618,87 503.926,396	57.709
36	472.623,766 503.898,653	37	472.624,413 503.894,986	3.724
38	472.615,868 503.856,538	39	472.611,206 503.835,567	21.482
40	472.580,994 503.786,398	1	472.564,272 503.759,184	31.941

**** Lungimile segmentelor sunt determinate în planul de proiecţie Stereo 70 şi sunt rotunjite la 1 milimetru.**
***** Distanţa dintre puncte este formată din segmente cumulate ce sunt mai mici decât valoarea 1 milimetru.**

Document care conține date cu caracter personal, protejat de prevederile Regulamentului (UE) nr. 679/2016 și Legii 190/2018

DATE DESPRE IMOBILUL NR. 5001

Oficiul de Cadastru şi Publicitate Imobiliară SIBIU
Biroul de Cadastru şi Publicitate Imobiliară Agnita

A. Partea I. Descrierea imobilului

TEREN Extravilan

Adresa: Jud. Sibiu

Nr. Crt	Nr cadastral Nr. topografic	Suprafaţa* (mp)	Observaţii / Referinţe
A1		7.100	Sector cadastral:24 Teren neimprejmuit;

B. Partea II. Proprietari şi acte

Inscrieri privitoare la dreptul de proprietate şi alte drepturi reale		Referinţe
/		
Act Administrativ nr. 234/8, din 17/05/1994 emis de CJPSDPAT (titlu de proprietate);		
B1	Intabulare, drept de PROPRIETATE, dobandit prin Reconstituire, cota actuala 1/1	A1
	1) **PÎRVU PAVEL**, CNP NEIDENTIFICAT	

C. Partea III. SARCINI .

Inscrieri privind dezmembramintele dreptului de proprietate, drepturi reale de garanţie şi sarcini	Referinţe
NU SUNT	

Document care conține date cu caracter personal, protejat de prevederile Regulamentului (UE) nr. 679/2016 și Legii 190/2018

Anexa Nr. 1 La Partea I

Teren

Nr cadastral	Suprafaţa (mp)*	Observaţii / Referinţe
	7.100	

* Suprafaţa este determinată in planul de proiecţie Stereo 70.

DETALII LINIARE IMOBIL

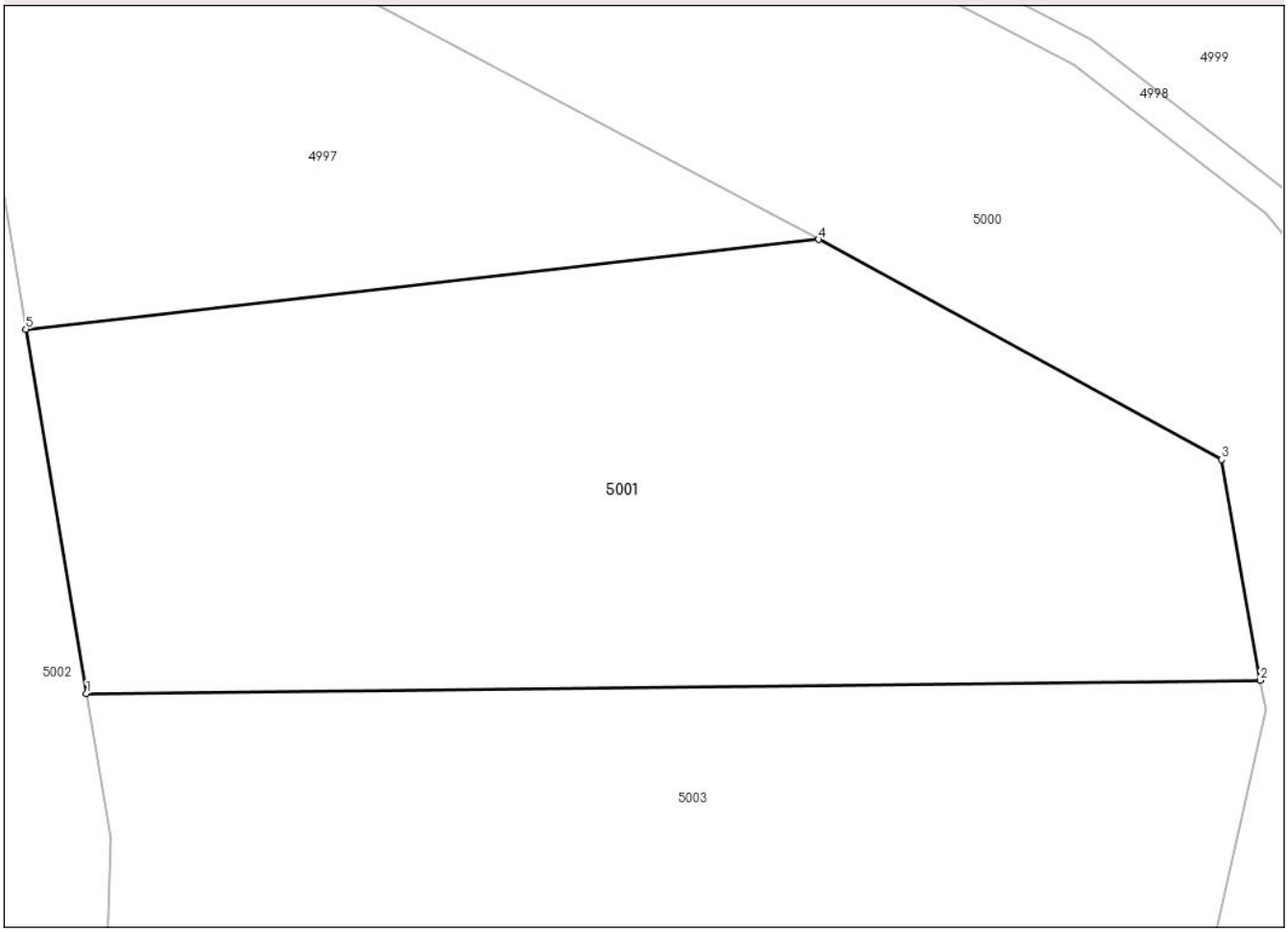

Date referitoare la teren

Crt	Categorie folosință	Intra vilan	Suprafaţa (mp)	Tarla	Parcelă	Nr. topo	Observaţii / Referinţe
1	faneata	NU	7.100	12	256/18	-	

Lungime Segmente
1) Valorile lungimilor segmentelor sunt obţinute din proiecţie în plan.

Punct început	X / Y	Punct sfârşit	X / Y	Lungime segment (** (m)
1	472.476,08 503.896,988	2	472.623,766 503.898,653	147.695
2	472.623,766 503.898,653	3	472.618,87 503.926,396	28.171
3	472.618,87 503.926,396	4	472.568,229 503.954,069	57.709
4	472.568,229 503.954,069	5	472.468,462 503.942,774	100.405
5	472.468,462 503.942,774	1	472.476,08 503.896,988	46.416

Document care conține date cu caracter personal, protejat de prevederile Regulamentului (UE) nr. 679/2016 și Legii 190/2018

** Lungimile segmentelor sunt determinate în planul de proiecţie Stereo 70 şi sunt rotunjite la 1 milimetru.
*** Distanţa dintre puncte este formată din segmente cumulate ce sunt mai mici decât valoarea 1 milimetru.

DATE DESPRE IMOBILUL NR. 5002

Oficiul de Cadastru şi Publicitate Imobiliară SIBIU
Biroul de Cadastru şi Publicitate Imobiliară Agnita

A. Partea I. Descrierea imobilului

TEREN Extravilan

Adresa: Jud. Sibiu

Nr. Crt	Nr cadastral Nr. topografic	Suprafaţa* (mp)	Observaţii / Referinţe
A1		24.700	Sector cadastral:24 Teren neimprejmuit;

B. Partea II. Proprietari şi acte

Inscrieri privitoare la dreptul de proprietate şi alte drepturi reale		Referinţe
/		
Act Administrativ nr. 234/8, din 17/05/1994 emis de CJPSDPAT (titlu de proprietate);		
B1	Intabulare, drept de PROPRIETATE, dobandit prin Reconstituire, cota actuala 1/1	A1
	1) **PÎRVU PAVEL**, CNP NEIDENTIFICAT	

C. Partea III. SARCINI .

Inscrieri privind dezmembramintele dreptului de proprietate, drepturi reale de garanţie şi sarcini	Referinţe
NU SUNT	

Document care conține date cu caracter personal, protejat de prevederile Regulamentului (UE) nr. 679/2016 și Legii 190/2018

Anexa Nr. 1 La Partea I

Teren

Nr cadastral	Suprafaţa (mp)*	Observaţii / Referinţe
	24.700	

* Suprafaţa este determinată in planul de proiecţie Stereo 70.

DETALII LINIARE IMOBIL

Date referitoare la teren

Crt	Categorie folosință	Intra vilan	Suprafaţa (mp)	Tarla	Parcelă	Nr. topo	Observaţii / Referinţe
1	arabil	NU	24.700	12	256/19	-	

Lungime Segmente
1) Valorile lungimilor segmentelor sunt obţinute din proiecţie în plan.

Punct început	X / Y	Punct sfârşit	X / Y	Lungime segment (** (m)
1	472.439,882 504.074,604	2	472.412,345 504.043,126	41.823
2	472.412,345 504.043,126	3	472.387,36 504.025,038	30.846
3	472.387,36 504.025,038	4	472.359,14 504.011,601	31.256
4	472.359,14 504.011,601	5	472.362,056 503.927,318	84.333
5	472.362,056 503.927,318	6	472.361,365 503.871,225	56.097

Document care conține date cu caracter personal, protejat de prevederile Regulamentului (UE) nr. 679/2016 și Legii 190/2018

Punct început	X / Y	Punct sfârşit	X / Y	Lungime segment (** (m)
6	472.361,365 503.871,225	7	472.361,937 503.848,562	22.671
7	472.361,937 503.848,562	8	472.358,19 503.828,653	20.258
8	472.358,19 503.828,653	9	472.351,427 503.818,365	12.312
9	472.351,427 503.818,365	10	472.477,158 503.805,578	126.38
10	472.477,158 503.805,578	11	472.478,378 503.851,742	46.18
11	472.478,378 503.851,742	12	472.479,095 503.878,867	27.135
12	472.479,095 503.878,867	13	472.476,08 503.896,988	18.37
13	472.476,08 503.896,988	14	472.468,462 503.942,774	46.416
14	472.468,462 503.942,774	15	472.460,322 503.991,694	49.592
15	472.460,322 503.991,694	1	472.439,882 504.074,604	85.392

** Lungimile segmentelor sunt determinate în planul de proiecţie Stereo 70 şi sunt rotunjite la 1 milimetru.
*** Distanţa dintre puncte este formată din segmente cumulate ce sunt mai mici decât valoarea 1 milimetru.

Document care conține date cu caracter personal, protejat de prevederile Regulamentului (UE) nr. 679/2016 și Legii 190/2018

DATE DESPRE IMOBILUL NR. 5003

Oficiul de Cadastru şi Publicitate Imobiliară SIBIU
Biroul de Cadastru şi Publicitate Imobiliară Agnita

A. Partea I. Descrierea imobilului

TEREN Extravilan

Adresa: Jud. Sibiu

Nr. Crt	Nr cadastral Nr. topografic	Suprafaţa* (mp)	Observaţii / Referinţe
A1		6.200	Sector cadastral:24 Teren neimprejmuit;

B. Partea II. Proprietari şi acte

Inscrieri privitoare la dreptul de proprietate şi alte drepturi reale		Referinţe
/		
Act Administrativ nr. 192/8, din 25/04/1994 emis de CJPSDPAT (titlu de proprietate);		
B1	Intabulare, drept de PROPRIETATE, dobandit prin Reconstituire, cota actuala 1/1	A1
	1) **PASCU ILARION**, CNP NEIDENTIFICAT 2) **PASCU ANA**, CNP NEIDENTIFICAT	

C. Partea III. SARCINI .

Inscrieri privind dezmembramintele dreptului de proprietate, drepturi reale de garanţie şi sarcini	Referinţe
NU SUNT	

Document care conține date cu caracter personal, protejat de prevederile Regulamentului (UE) nr. 679/2016 și Legii 190/2018

Anexa Nr. 1 La Partea I

Teren

Nr cadastral	Suprafaţa (mp)*	Observaţii / Referinţe
	6.200	

* Suprafaţa este determinată in planul de proiecţie Stereo 70.

DETALII LINIARE IMOBIL

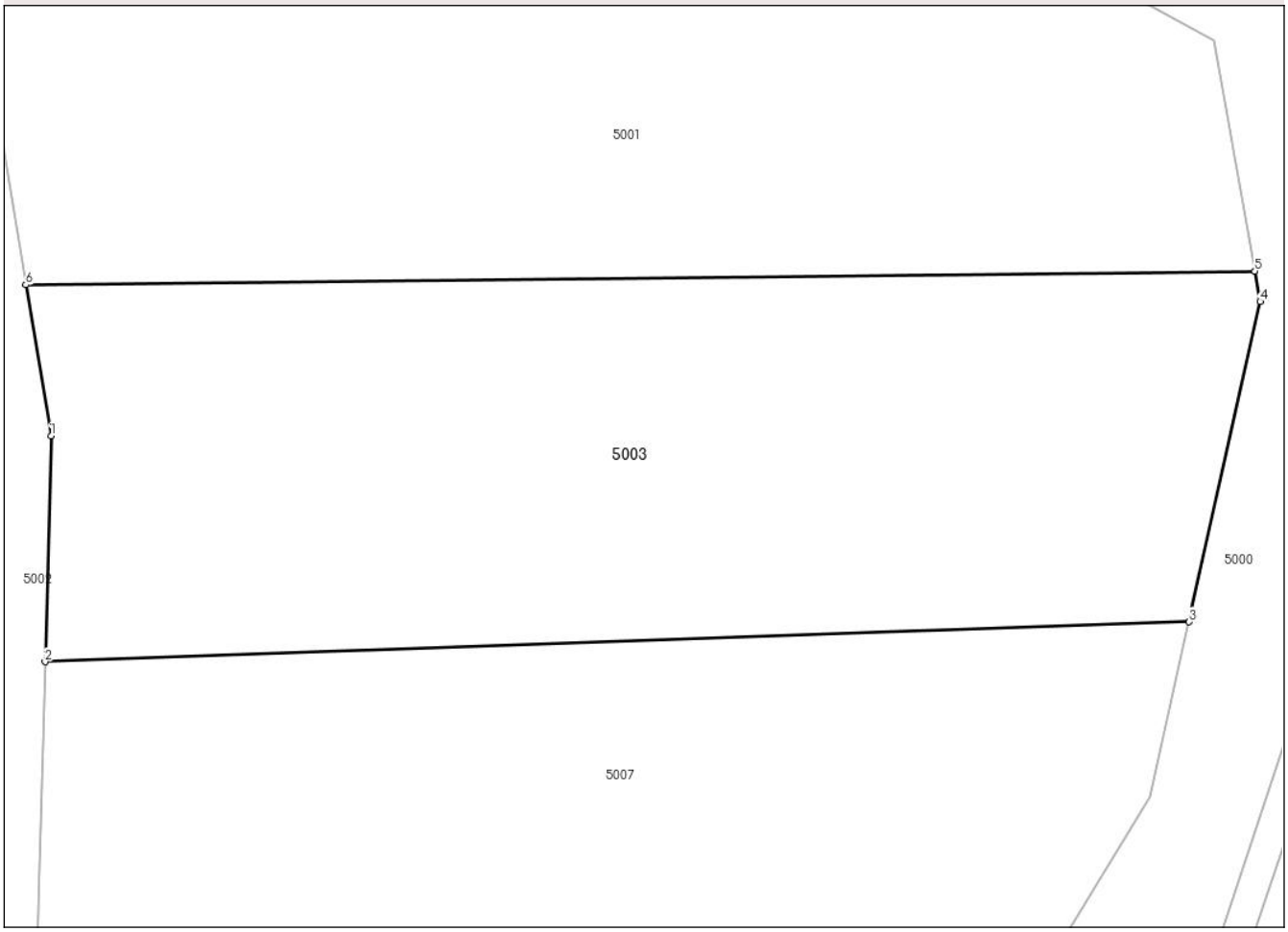

Date referitoare la teren

Crt	Categorie folosință	Intra vilan	Suprafaţa (mp)	Tarla	Parcelă	Nr. topo	Observaţii / Referinţe
1	faneata	NU	6.200	12	256/20	-	

Lungime Segmente
1) Valorile lungimilor segmentelor sunt obţinute din proiecţie în plan.

Punct început	X / Y	Punct sfârşit	X / Y	Lungime segment (** (m)
1	472.479,095 503.878,867	2	472.478,378 503.851,742	27.135
2	472.478,378 503.851,742	3	472.615,868 503.856,538	137.573
3	472.615,868 503.856,538	4	472.624,413 503.894,986	39.386
4	472.624,413 503.894,986	5	472.623,766 503.898,653	3.724
5	472.623,766 503.898,653	6	472.476,08 503.896,988	147.695

Document care conține date cu caracter personal, protejat de prevederile Regulamentului (UE) nr. 679/2016 și Legii 190/2018

Punct început	X / Y	Punct sfârşit	X / Y	Lungime segment (** (m)
6	472.476,08 503.896,988	1	472.479,095 503.878,867	18.37

** Lungimile segmentelor sunt determinate în planul de proiecţie Stereo 70 şi sunt rotunjite la 1 milimetru.
*** Distanţa dintre puncte este formată din segmente cumulate ce sunt mai mici decât valoarea 1 milimetru.

DATE DESPRE IMOBILUL NR. 5004

Oficiul de Cadastru şi Publicitate Imobiliară SIBIU
Biroul de Cadastru şi Publicitate Imobiliară Agnita

A. Partea I. Descrierea imobilului

TEREN Extravilan

Adresa: Jud. Sibiu

Nr. Crt	Nr cadastral Nr. topografic	Suprafaţa* (mp)	Observaţii / Referinţe
A1		8.400	Sector cadastral:24 Teren neimprejmuit;

B. Partea II. Proprietari şi acte

Inscrieri privitoare la dreptul de proprietate şi alte drepturi reale		Referinţe
/		
Act Administrativ nr. 260/8, din 31/10/1994 emis de CJPSDPAT (titlu de proprietate);		
B1	Intabulare, drept de PROPRIETATE, dobandit prin Reconstituire, cota actuala 1/1	A1
	1) **WIDMANN MIHAIL**, CNP NEIDENTIFICAT	

C. Partea III. SARCINI .

Inscrieri privind dezmembramintele dreptului de proprietate, drepturi reale de garanţie şi sarcini	Referinţe
NU SUNT	

Document care conține date cu caracter personal, protejat de prevederile Regulamentului (UE) nr. 679/2016 și Legii 190/2018

Anexa Nr. 1 La Partea I

Teren

Nr cadastral	Suprafaţa (mp)*	Observaţii / Referinţe
	8.400	

* Suprafaţa este determinată in planul de proiecţie Stereo 70.

DETALII LINIARE IMOBIL

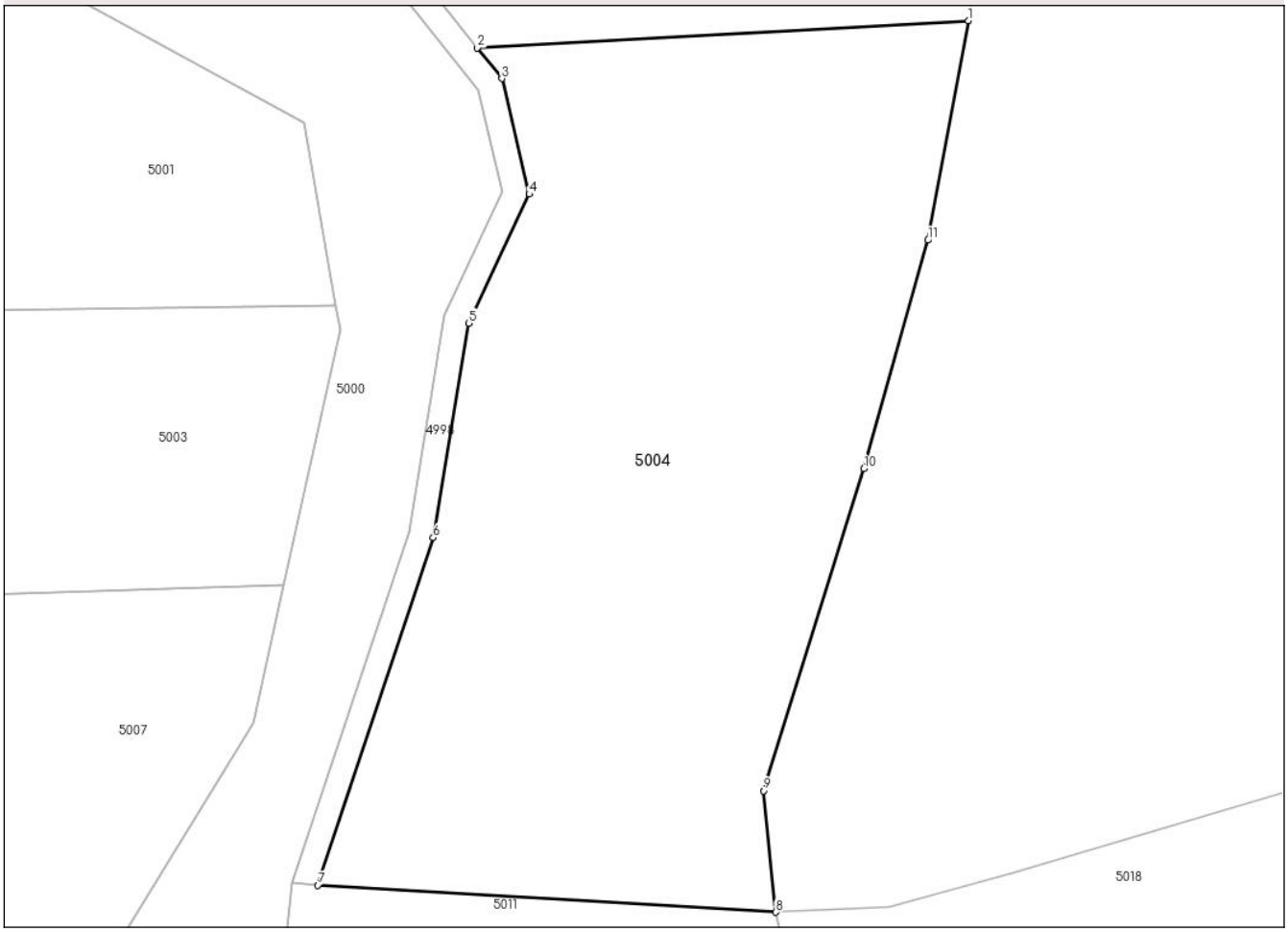

Date referitoare la teren

Crt	Categorie folosință	Intra vilan	Suprafaţa (mp)	Tarla	Parcelă	Nr. topo	Observaţii / Referinţe
1	faneata	NU	8.400	12	260/5	-	

Lungime Segmente
1) Valorile lungimilor segmentelor sunt obţinute din proiecţie în plan.

Punct început	X / Y	Punct sfârşit	X / Y	Lungime segment (** (m)
1	472.719,36 503.941,743	2	472.645,133 503.937,62	74.341
2	472.645,133 503.937,62	3	472.648,825 503.933,005	5.91
3	472.648,825 503.933,005	4	472.652,978 503.915,564	17.929
4	472.652,978 503.915,564	5	472.643,842 503.896,046	21.55
5	472.643,842 503.896,046	6	472.638,443 503.863,655	32.838

Document care conține date cu caracter personal, protejat de prevederile Regulamentului (UE) nr. 679/2016 și Legii 190/2018

Punct început	X / Y	Punct sfârşit	X / Y	Lungime segment (** (m)
6	472.638,443 503.863,655	7	472.621,032 503.811,113	55.352
7	472.621,032 503.811,113	8	472.690,284 503.807,059	69.37
8	472.690,284 503.807,059	9	472.688,417 503.825,398	18.434
9	472.688,417 503.825,398	10	472.703,569 503.874,055	50.962
10	472.703,569 503.874,055	11	472.713,257 503.908,595	35.873
11	472.713,257 503.908,595	1	472.719,36 503.941,743	33.705

** Lungimile segmentelor sunt determinate în planul de proiecţie Stereo 70 şi sunt rotunjite la 1 milimetru.
*** Distanţa dintre puncte este formată din segmente cumulate ce sunt mai mici decât valoarea 1 milimetru.

Document care conține date cu caracter personal, protejat de prevederile Regulamentului (UE) nr. 679/2016 și Legii 190/2018

DATE DESPRE IMOBILUL NR. 5005

Oficiul de Cadastru şi Publicitate Imobiliară SIBIU
Biroul de Cadastru şi Publicitate Imobiliară Agnita

A. Partea I. Descrierea imobilului

TEREN Extravilan

Adresa: Jud. Sibiu

Nr. Crt	Nr cadastral Nr. topografic	Suprafaţa* (mp)	Observaţii / Referinţe
A1		580	Sector cadastral:24 Teren neimprejmuit;

B. Partea II. Proprietari şi acte

Inscrieri privitoare la dreptul de proprietate şi alte drepturi reale		Referinţe
/		
Act Normativ nr. 7, din 13/03/1996 emis de PARLAMENTUL ROMÂNIEI (lege);		
B1	Inscrierea provizorie, drept de PROPRIETATE, dobandit prin Lege, cota actuala 1/1	A1
	1) **ORAŞUL AGNITA**, CIF:4270716, PROPRIETAR NEIDENTIFICAT	

C. Partea III. SARCINI .

Inscrieri privind dezmembramintele dreptului de proprietate, drepturi reale de garanţie şi sarcini	Referinţe
NU SUNT	

Document care conține date cu caracter personal, protejat de prevederile Regulamentului (UE) nr. 679/2016 și Legii 190/2018

Anexa Nr. 1 La Partea I

Teren

Nr cadastral	Suprafaţa (mp)*	Observaţii / Referinţe
	580	

* Suprafaţa este determinată in planul de proiecţie Stereo 70.

DETALII LINIARE IMOBIL

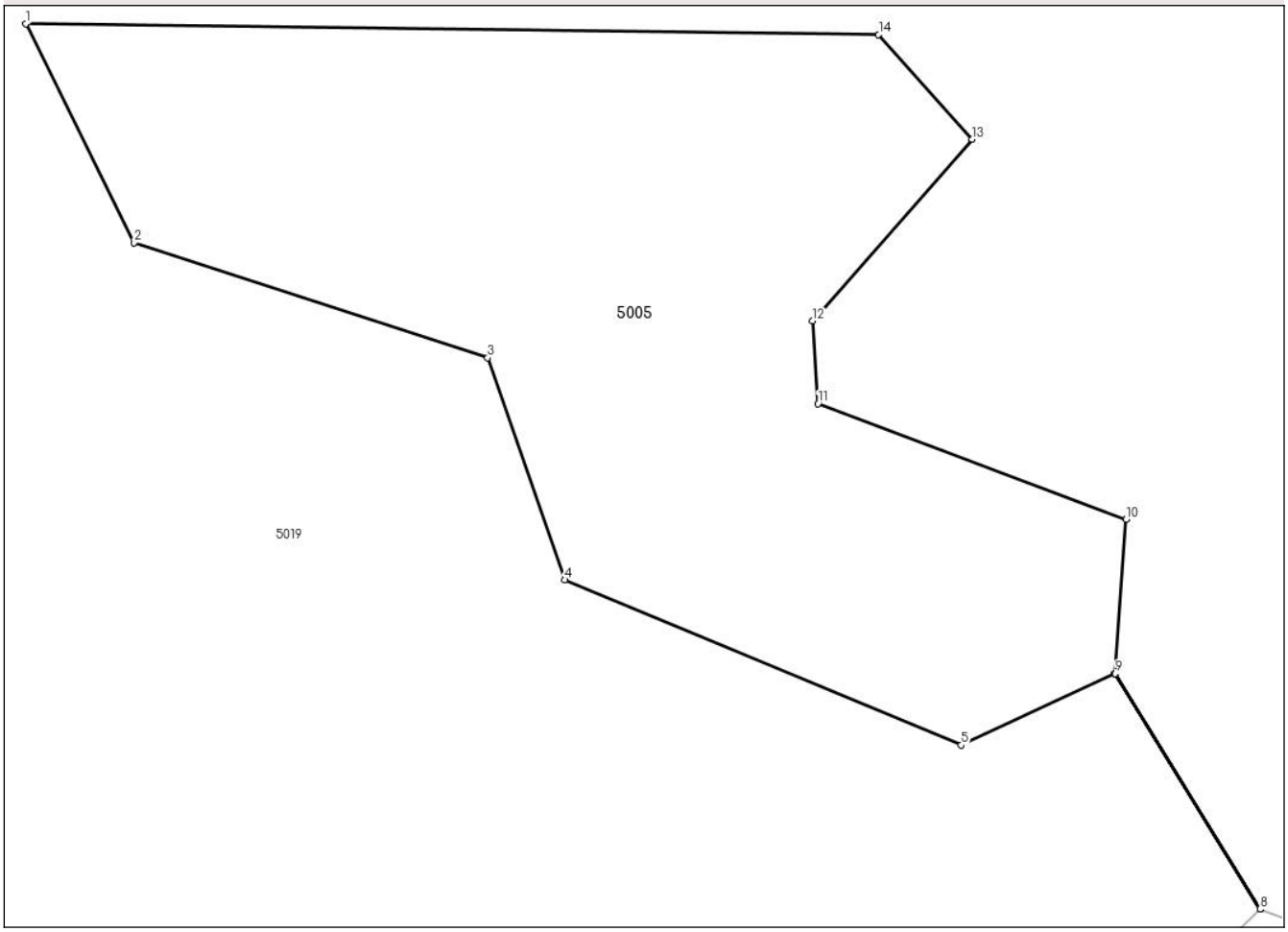

Date referitoare la teren

Crt	Categorie folosință	Intra vilan	Suprafaţa (mp)	Tarla	Parcelă	Nr. topo	Observaţii / Referinţe
1	padure	NU	580	12	261	-	TUFĂRIȘ

Lungime Segmente
1) Valorile lungimilor segmentelor sunt obţinute din proiecţie în plan.

Punct început	X / Y	Punct sfârşit	X / Y	Lungime segment (** (m)
1	472.960,874 503.874,873	2	472.965,015 503.866,478	9.361
2	472.965,015 503.866,478	3	472.978,585 503.862,068	14.268
3	472.978,585 503.862,068	4	472.981,551 503.853,562	9.008
4	472.981,551 503.853,562	5	472.996,742 503.847,233	16.457
5	472.996,742 503.847,233	6	473.002,641 503.849,971	6.503

Document care conține date cu caracter personal, protejat de prevederile Regulamentului (UE) nr. 679/2016 și Legii 190/2018

Punct început	X / Y	Punct sfârşit	X / Y	Lungime segment (** (m)
6	473.002,641 503.849,971	7	473.008,207 503.840,942	10.607
7	473.008,207 503.840,942	8	473.008,215 503.840,949	0.01
8	473.008,215 503.840,949	9	473.002,65 503.849,976	10.604
9	473.002,65 503.849,976	10	473.003,072 503.855,883	5.923
10	473.003,072 503.855,883	11	472.991,257 503.860,314	12.619
11	472.991,257 503.860,314	12	472.991,046 503.863,479	3.172
12	472.991,046 503.863,479	13	472.997,164 503.870,442	9.269
13	472.997,164 503.870,442	14	472.993,578 503.874,451	5.379
14	472.993,578 503.874,451	1	472.960,874 503.874,873	32.707

** Lungimile segmentelor sunt determinate în planul de proiecţie Stereo 70 şi sunt rotunjite la 1 milimetru.
*** Distanţa dintre puncte este formată din segmente cumulate ce sunt mai mici decât valoarea 1 milimetru.

Document care conține date cu caracter personal, protejat de prevederile Regulamentului (UE) nr. 679/2016 și Legii 190/2018

DATE DESPRE IMOBILUL NR. 5006

Oficiul de Cadastru şi Publicitate Imobiliară SIBIU
Biroul de Cadastru şi Publicitate Imobiliară Agnita

A. Partea I. Descrierea imobilului

TEREN Extravilan

Adresa: Jud. Sibiu

Nr. Crt	Nr cadastral Nr. topografic	Suprafaţa* (mp)	Observaţii / Referinţe
A1		1.600	Sector cadastral:24 Teren neimprejmuit;

B. Partea II. Proprietari şi acte

Inscrieri privitoare la dreptul de proprietate şi alte drepturi reale		Referinţe
/		
Act Normativ nr. 7, din 13/03/1996 emis de PARLAMENTUL ROMÂNIEI (lege);		
B1	Inscrierea provizorie, drept de PROPRIETATE, dobandit prin Lege, cota actuala 1/1	A1
	1) **ORAŞUL AGNITA**, CIF:4270716, PROPRIETAR NEIDENTIFICAT	

C. Partea III. SARCINI .

Inscrieri privind dezmembramintele dreptului de proprietate, drepturi reale de garanţie şi sarcini	Referinţe
NU SUNT	

Anexa Nr. 1 La Partea I

Teren

Nr cadastral	Suprafaţa (mp)*	Observaţii / Referinţe
	1.600	

* Suprafaţa este determinată in planul de proiecţie Stereo 70.

DETALII LINIARE IMOBIL

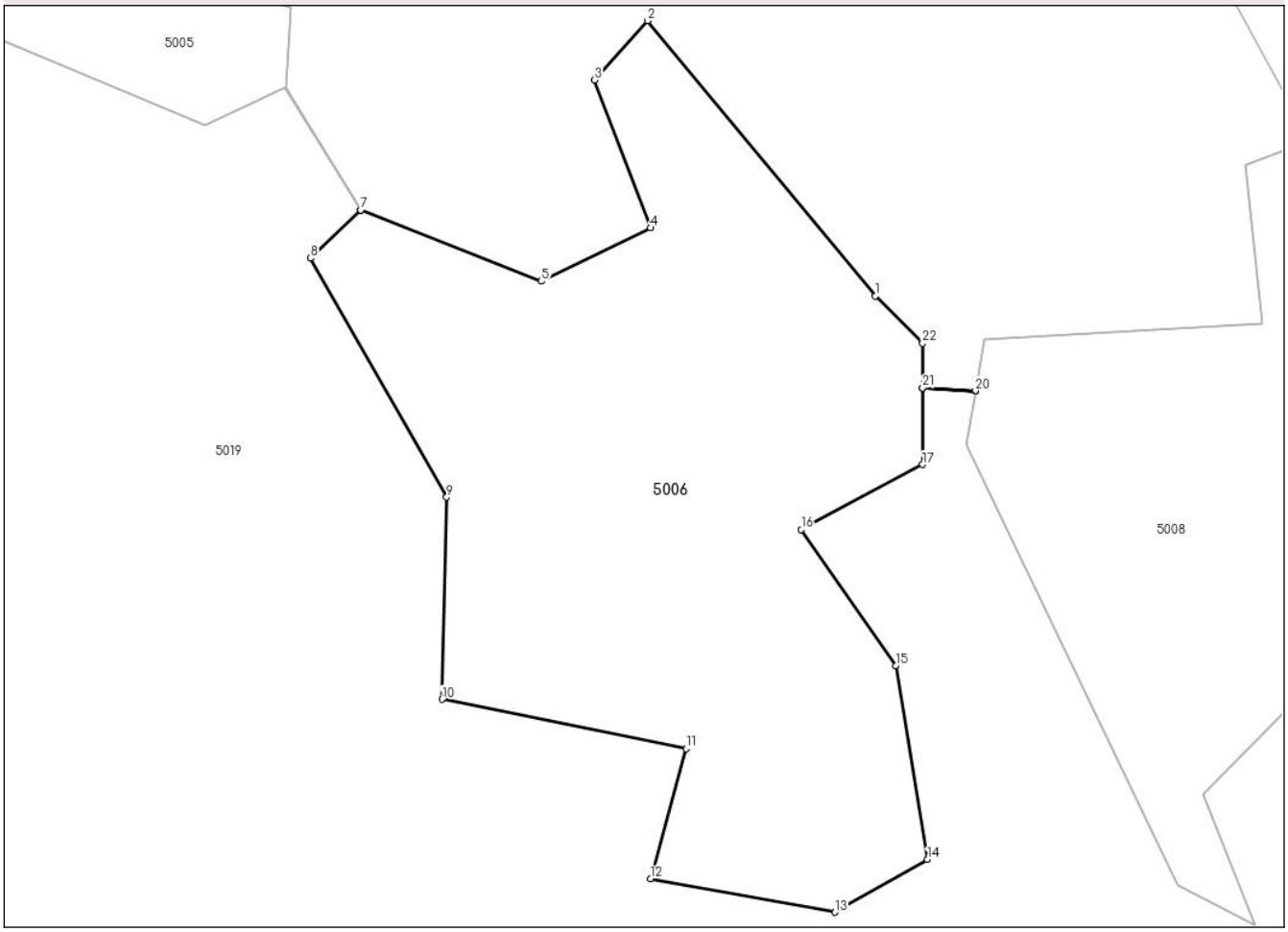

Date referitoare la teren

Crt	Categorie folosință	Intra vilan	Suprafaţa (mp)	Tarla	Parcelă	Nr. topo	Observaţii / Referinţe
1	padure	NU	1.600	12	263	-	TUFĂRIȘ

Lungime Segmente

1) Valorile lungimilor segmentelor sunt obţinute din proiecţie în plan.

Punct început	X / Y	Punct sfârşit	X / Y	Lungime segment (** (m)
1	473.046,172 503.834,623	2	473.029,375 503.854,91	26.339
3	473.025,448 503.850,547	4	473.029,593 503.839,64	11.668
5	473.021,522 503.835,714	6	473.008,215 503.840,949	14.3
7	473.008,207 503.840,942	8	473.004,503 503.837,401	5.125
9	473.014,541 503.819,789	10	473.014,194 503.804,884	14.909

Punct început	X / Y	Punct sfârşit	X / Y	Lungime segment (** (m)
2	473.029,375 503.854,91	3	473.025,448 503.850,547	5.87
4	473.029,593 503.839,64	5	473.021,522 503.835,714	8.976
6	473.008,215 503.840,949	7	473.008,207 503.840,942	0.01
8	473.004,503 503.837,401	9	473.014,541 503.819,789	20.272
10	473.014,194 503.804,884	11	473.032,211 503.801,246	18.38

Document care conține date cu caracter personal, protejat de prevederile Regulamentului (UE) nr. 679/2016 și Legii 190/2018

Punct început	X / Y	Punct sfârşit	X / Y	Lungime segment (** (m)
11	473.032,211 503.801,246	12	473.029,593 503.791,648	9.949
13	473.043,192 503.789,192	14	473.050,032 503.793,074	7.864
15	473.047,699 503.807,354	16	473.040,718 503.817,389	12.224
17	473.049,662 503.822,188	18	473.049,662 503.827,837	5.648
19	473.053,576 503.827,618	20	473.053,577 503.827,628	0.01
21	473.049,662 503.827,847	22	473.049,662 503.831,132	3.286

Punct început	X / Y	Punct sfârşit	X / Y	Lungime segment (** (m)
12	473.029,593 503.791,648	13	473.043,192 503.789,192	13.819
14	473.050,032 503.793,074	15	473.047,699 503.807,354	14.47
16	473.040,718 503.817,389	17	473.049,662 503.822,188	10.15
18	473.049,662 503.827,837	19	473.053,576 503.827,618	3.92
20	473.053,577 503.827,628	21	473.049,662 503.827,847	3.921
22	473.049,662 503.831,132	1	473.046,172 503.834,623	4.936

** Lungimile segmentelor sunt determinate în planul de proiecţie Stereo 70 şi sunt rotunjite la 1 milimetru.
*** Distanţa dintre puncte este formată din segmente cumulate ce sunt mai mici decât valoarea 1 milimetru.

Document care conține date cu caracter personal, protejat de prevederile Regulamentului (UE) nr. 679/2016 și Legii 190/2018

DATE DESPRE IMOBILUL NR. 5007

Oficiul de Cadastru şi Publicitate Imobiliară SIBIU
Biroul de Cadastru şi Publicitate Imobiliară Agnita

A. Partea I. Descrierea imobilului

TEREN Extravilan

Adresa: Jud. Sibiu

Nr. Crt	Nr cadastral Nr. topografic	Suprafaţa* (mp)	Observaţii / Referinţe
A1		9.800	Sector cadastral:24 Teren neimprejmuit;

B. Partea II. Proprietari şi acte

Inscrieri privitoare la dreptul de proprietate şi alte drepturi reale		Referinţe
/		
Act Administrativ nr. 175/8, din 21/04/1994 emis de CJPSDPAT (titlu de proprietate);		
B1	Intabulare, drept de PROPRIETATE, dobandit prin Reconstituire, cota actuala 1/1	A1
	1) **PASCU EUFIMIA**, CNP NEIDENTIFICAT	

C. Partea III. SARCINI .

Inscrieri privind dezmembramintele dreptului de proprietate, drepturi reale de garanţie şi sarcini	Referinţe
NU SUNT	

Document care conține date cu caracter personal, protejat de prevederile Regulamentului (UE) nr. 679/2016 și Legii 190/2018

Anexa Nr. 1 La Partea I

Teren

Nr cadastral	Suprafaţa (mp)*	Observaţii / Referinţe
	9.800	

* Suprafaţa este determinată in planul de proiecţie Stereo 70.

DETALII LINIARE IMOBIL

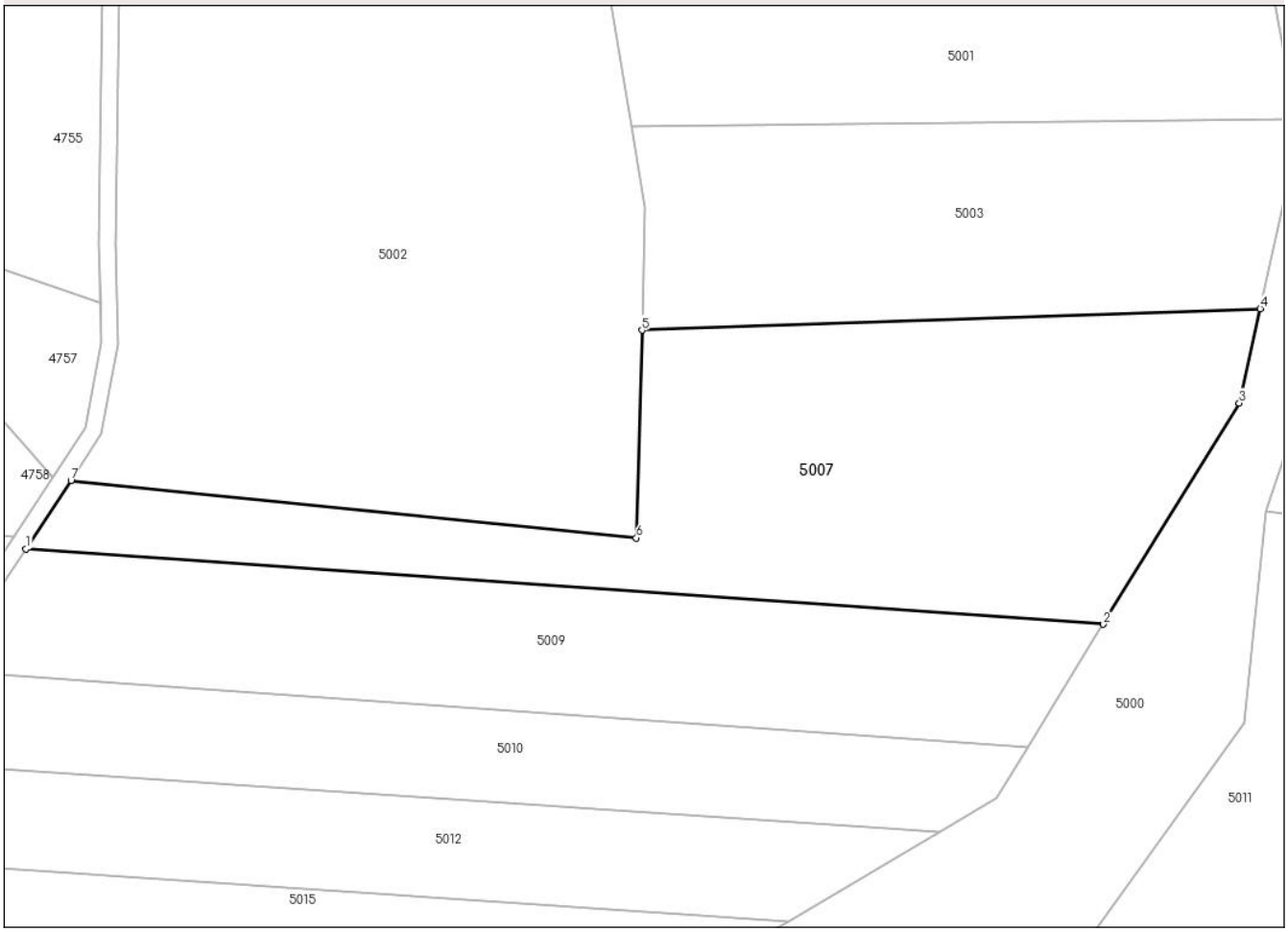

Date referitoare la teren

Crt	Categorie folosință	Intra vilan	Suprafaţa (mp)	Tarla	Parcelă	Nr. topo	Observaţii / Referinţe
1	faneata	NU	9.800	12	256/21	-	

Lungime Segmente
1) Valorile lungimilor segmentelor sunt obţinute din proiecţie în plan.

Punct început	X / Y	Punct sfârşit	X / Y	Lungime segment (** (m)
1	472.341,41 503.803,125	2	472.580,994 503.786,398	240.167
2	472.580,994 503.786,398	3	472.611,206 503.835,567	57.71
3	472.611,206 503.835,567	4	472.615,868 503.856,538	21.482
4	472.615,868 503.856,538	5	472.478,378 503.851,742	137.573
5	472.478,378 503.851,742	6	472.477,158 503.805,578	46.18

Document care conține date cu caracter personal, protejat de prevederile Regulamentului (UE) nr. 679/2016 și Legii 190/2018

Punct început	X / Y	Punct sfârşit	X / Y	Lungime segment (** (m)
6	472.477,158 503.805,578	7	472.351,427 503.818,365	126.38
7	472.351,427 503.818,365	1	472.341,41 503.803,125	18.238

**** Lungimile segmentelor sunt determinate în planul de proiecţie Stereo 70 şi sunt rotunjite la 1 milimetru.**
***** Distanţa dintre puncte este formată din segmente cumulate ce sunt mai mici decât valoarea 1 milimetru.**

Document care conține date cu caracter personal, protejat de prevederile Regulamentului (UE) nr. 679/2016 și Legii 190/2018

DATE DESPRE IMOBILUL NR. 5008

Oficiul de Cadastru şi Publicitate Imobiliară SIBIU
Biroul de Cadastru şi Publicitate Imobiliară Agnita

A. Partea I. Descrierea imobilului

TEREN Extravilan

Adresa: Jud. Sibiu

Nr. Crt	Nr cadastral Nr. topografic	Suprafaţa* (mp)	Observaţii / Referinţe
A1		800	Sector cadastral:24 Teren neimprejmuit;

B. Partea II. Proprietari şi acte

Inscrieri privitoare la dreptul de proprietate şi alte drepturi reale		Referinţe
/		
Act Normativ nr. 7, din 13/03/1996 emis de PARLAMENTUL ROMÂNIEI (lege);		
B1	Inscrierea provizorie, drept de PROPRIETATE, dobandit prin Lege, cota actuala 1/1	A1
	1) **ORAŞUL AGNITA**, CIF:4270716, PROPRIETAR NEIDENTIFICAT	

C. Partea III. SARCINI .

Inscrieri privind dezmembramintele dreptului de proprietate, drepturi reale de garanţie şi sarcini	Referinţe
NU SUNT	

Anexa Nr. 1 La Partea I

Teren

Nr cadastral	Suprafaţa (mp)*	Observaţii / Referinţe
	800	

* Suprafaţa este determinată in planul de proiecţie Stereo 70.

DETALII LINIARE IMOBIL

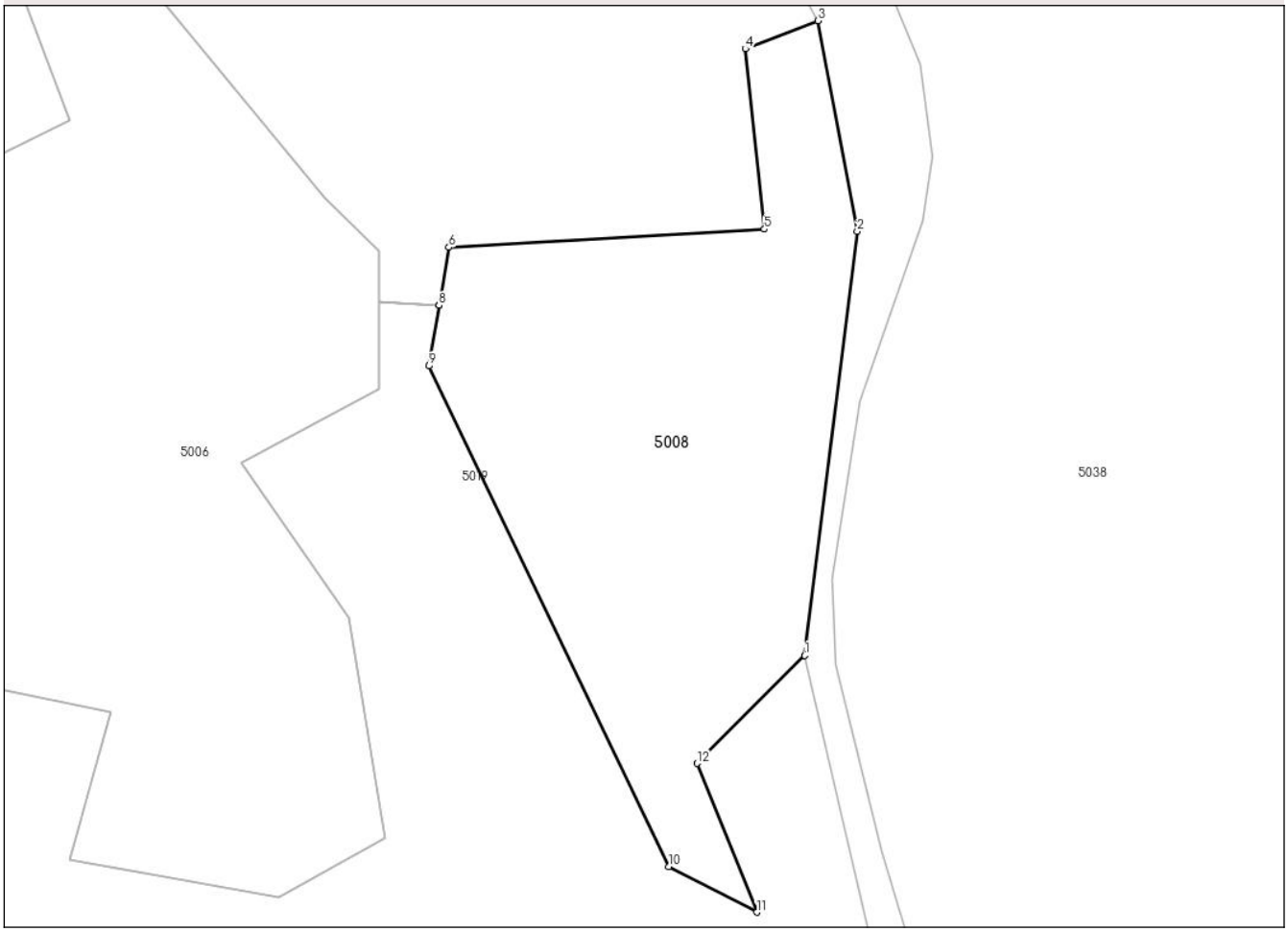

Date referitoare la teren

Crt	Categorie folosință	Intra vilan	Suprafaţa (mp)	Tarla	Parcelă	Nr. topo	Observaţii / Referinţe
1	padure	NU	800	12	262	-	TUFĂRIȘ

Lungime Segmente
1) Valorile lungimilor segmentelor sunt obţinute din proiecţie în plan.

Punct început	X / Y	Punct sfârşit	X / Y	Lungime segment (** (m)
1	473.077,341 503.804,89	2	473.080,757 503.832,44	27.761
2	473.080,757 503.832,44	3	473.078,195 503.846,109	13.906
3	473.078,195 503.846,109	4	473.073,489 503.844,28	5.049
4	473.073,489 503.844,28	5	473.074,726 503.832,576	11.769
5	473.074,726 503.832,576	6	473.054,211 503.831,396	20.548

Document care conține date cu caracter personal, protejat de prevederile Regulamentului (UE) nr. 679/2016 și Legii 190/2018

Punct început	X / Y	Punct sfârşit	X / Y	Lungime segment (** (m)
6	473.054,211 503.831,396	7	473.053,577 503.827,628	3.821
7	473.053,577 503.827,628	8	473.053,576 503.827,618	0.01
8	473.053,576 503.827,618	9	473.052,915 503.823,693	3.98
9	473.052,915 503.823,693	10	473.068,521 503.791,18	36.064
10	473.068,521 503.791,18	11	473.074,229 503.788,224	6.428
11	473.074,229 503.788,224	12	473.070,357 503.797,878	10.401
12	473.070,357 503.797,878	1	473.077,341 503.804,89	9.897

** Lungimile segmentelor sunt determinate în planul de proiecţie Stereo 70 şi sunt rotunjite la 1 milimetru.
*** Distanţa dintre puncte este formată din segmente cumulate ce sunt mai mici decât valoarea 1 milimetru.

Document care conține date cu caracter personal, protejat de prevederile Regulamentului (UE) nr. 679/2016 și Legii 190/2018

DATE DESPRE IMOBILUL NR. 5009

Oficiul de Cadastru şi Publicitate Imobiliară SIBIU
Biroul de Cadastru şi Publicitate Imobiliară Agnita

A. Partea I. Descrierea imobilului

TEREN Extravilan

Adresa: Jud. Sibiu

Nr. Crt	Nr cadastral Nr. topografic	Suprafaţa* (mp)	Observaţii / Referinţe
A1		6.800	Sector cadastral:24 Teren neimprejmuit;

B. Partea II. Proprietari şi acte

Inscrieri privitoare la dreptul de proprietate şi alte drepturi reale		Referinţe
/		
Act Administrativ nr. 182/8, din 22/04/1994 emis de CJPSDPAT (titlu de proprietate);		
B1	Intabulare, drept de PROPRIETATE, dobandit prin Reconstituire, cota actuala 1/1	A1
	1) **BURZ ȘTEFANIA**, CNP NEIDENTIFICAT	

C. Partea III. SARCINI .

Inscrieri privind dezmembramintele dreptului de proprietate, drepturi reale de garanţie şi sarcini	Referinţe
NU SUNT	

Document care conține date cu caracter personal, protejat de prevederile Regulamentului (UE) nr. 679/2016 și Legii 190/2018

Anexa Nr. 1 La Partea I

Teren

Nr cadastral	Suprafaţa (mp)*	Observaţii / Referinţe
	6.800	

* Suprafaţa este determinată in planul de proiecţie Stereo 70.

DETALII LINIARE IMOBIL

Date referitoare la teren

Crt	Categorie folosință	Intra vilan	Suprafaţa (mp)	Tarla	Parcelă	Nr. topo	Observaţii / Referinţe
1	faneata	NU	6.800	12	256/22	-	

Lungime Segmente
1) Valorile lungimilor segmentelor sunt obţinute din proiecţie în plan.

Punct început	X / Y	Punct sfârşit	X / Y	Lungime segment (** (m)
1	472.330,336 503.786,276	2	472.326,458 503.775,788	11.183
2	472.326,458 503.775,788	3	472.564,272 503.759,184	238.393
3	472.564,272 503.759,184	4	472.580,994 503.786,398	31.941
4	472.580,994 503.786,398	5	472.341,41 503.803,125	240.167
5	472.341,41 503.803,125	6	472.337,168 503.796,67	7.724

Document care conține date cu caracter personal, protejat de prevederile Regulamentului (UE) nr. 679/2016 și Legii 190/2018

Punct început	X / Y	Punct sfârşit	X / Y	Lungime segment (** (m)
6	472.337,168 503.796,67	1	472.330,336 503.786,276	12.438

** Lungimile segmentelor sunt determinate în planul de proiecţie Stereo 70 şi sunt rotunjite la 1 milimetru.
*** Distanţa dintre puncte este formată din segmente cumulate ce sunt mai mici decât valoarea 1 milimetru.

Document care conține date cu caracter personal, protejat de prevederile Regulamentului (UE) nr. 679/2016 și Legii 190/2018

DATE DESPRE IMOBILUL NR. 5010

Oficiul de Cadastru şi Publicitate Imobiliară SIBIU
Biroul de Cadastru şi Publicitate Imobiliară Agnita

A. Partea I. Descrierea imobilului

TEREN Extravilan

Adresa: Jud. Sibiu

Nr. Crt	Nr cadastral Nr. topografic	Suprafaţa* (mp)	Observaţii / Referinţe
A1		4.800	Sector cadastral:24 Teren neimprejmuit;

B. Partea II. Proprietari şi acte

Inscrieri privitoare la dreptul de proprietate şi alte drepturi reale		Referinţe
/		
Act Administrativ nr. 197/8, din 26/04/1994 emis de CJPSDPAT (titlu de proprietate);		
B1	Intabulare, drept de PROPRIETATE, dobandit prin Reconstituire, cota actuala 1/1	A1
	1) **MORARIU MIRCEA**, CNP NEIDENTIFICAT	

C. Partea III. SARCINI .

Inscrieri privind dezmembramintele dreptului de proprietate, drepturi reale de garanţie şi sarcini	Referinţe
NU SUNT	

Document care conține date cu caracter personal, protejat de prevederile Regulamentului (UE) nr. 679/2016 și Legii 190/2018

Anexa Nr. 1 La Partea I

Teren

Nr cadastral	Suprafaţa (mp)*	Observaţii / Referinţe
	4.800	

* Suprafaţa este determinată in planul de proiecţie Stereo 70.

DETALII LINIARE IMOBIL

Date referitoare la teren

Crt	Categorie folosință	Intra vilan	Suprafaţa (mp)	Tarla	Parcelă	Nr. topo	Observaţii / Referinţe
1	faneata	NU	4.800	12	256/23	-	

Lungime Segmente
1) Valorile lungimilor segmentelor sunt obţinute din proiecţie în plan.

Punct început	X / Y	Punct sfârşit	X / Y	Lungime segment (** (m)
1	472.326,458 503.775,788	2	472.318,933 503.755,437	21.697
2	472.318,933 503.755,437	3	472.544,583 503.740,362	226.153
3	472.544,583 503.740,362	4	472.557,353 503.747,924	14.841
4	472.557,353 503.747,924	5	472.564,272 503.759,184	13.216
5	472.564,272 503.759,184	1	472.326,458 503.775,788	238.393

Document care conține date cu caracter personal, protejat de prevederile Regulamentului (UE) nr. 679/2016 și Legii 190/2018

** Lungimile segmentelor sunt determinate în planul de proiecţie Stereo 70 şi sunt rotunjite la 1 milimetru.
*** Distanţa dintre puncte este formată din segmente cumulate ce sunt mai mici decât valoarea 1 milimetru.

Document care conține date cu caracter personal, protejat de prevederile Regulamentului (UE) nr. 679/2016 și Legii 190/2018

DATE DESPRE IMOBILUL NR. 5011

Oficiul de Cadastru şi Publicitate Imobiliară SIBIU
Biroul de Cadastru şi Publicitate Imobiliară Agnita

A. Partea I. Descrierea imobilului

TEREN Extravilan

Adresa: Jud. Sibiu

Nr. Crt	Nr cadastral Nr. topografic	Suprafaţa* (mp)	Observaţii / Referinţe
A1		11.000	Sector cadastral:24 Teren neimprejmuit;

B. Partea II. Proprietari şi acte

Inscrieri privitoare la dreptul de proprietate şi alte drepturi reale		Referinţe
/		
Act Normativ nr. 7, din 13/03/1996 emis de PARLAMENTUL ROMÂNIEI (lege);		
B1	Inscrierea provizorie, drept de PROPRIETATE, dobandit prin Lege, cota actuala 1/1	A1
	1) **ORAŞUL AGNITA**, CIF:4270716, PROPRIETAR NEIDENTIFICAT	

C. Partea III. SARCINI .

Inscrieri privind dezmembramintele dreptului de proprietate, drepturi reale de garanţie şi sarcini	Referinţe
NU SUNT	

Document care conține date cu caracter personal, protejat de prevederile Regulamentului (UE) nr. 679/2016 și Legii 190/2018

Anexa Nr. 1 La Partea I

Teren

Nr cadastral	Suprafaţa (mp)*	Observaţii / Referinţe
	11.000	

* Suprafaţa este determinată in planul de proiecţie Stereo 70.

DETALII LINIARE IMOBIL

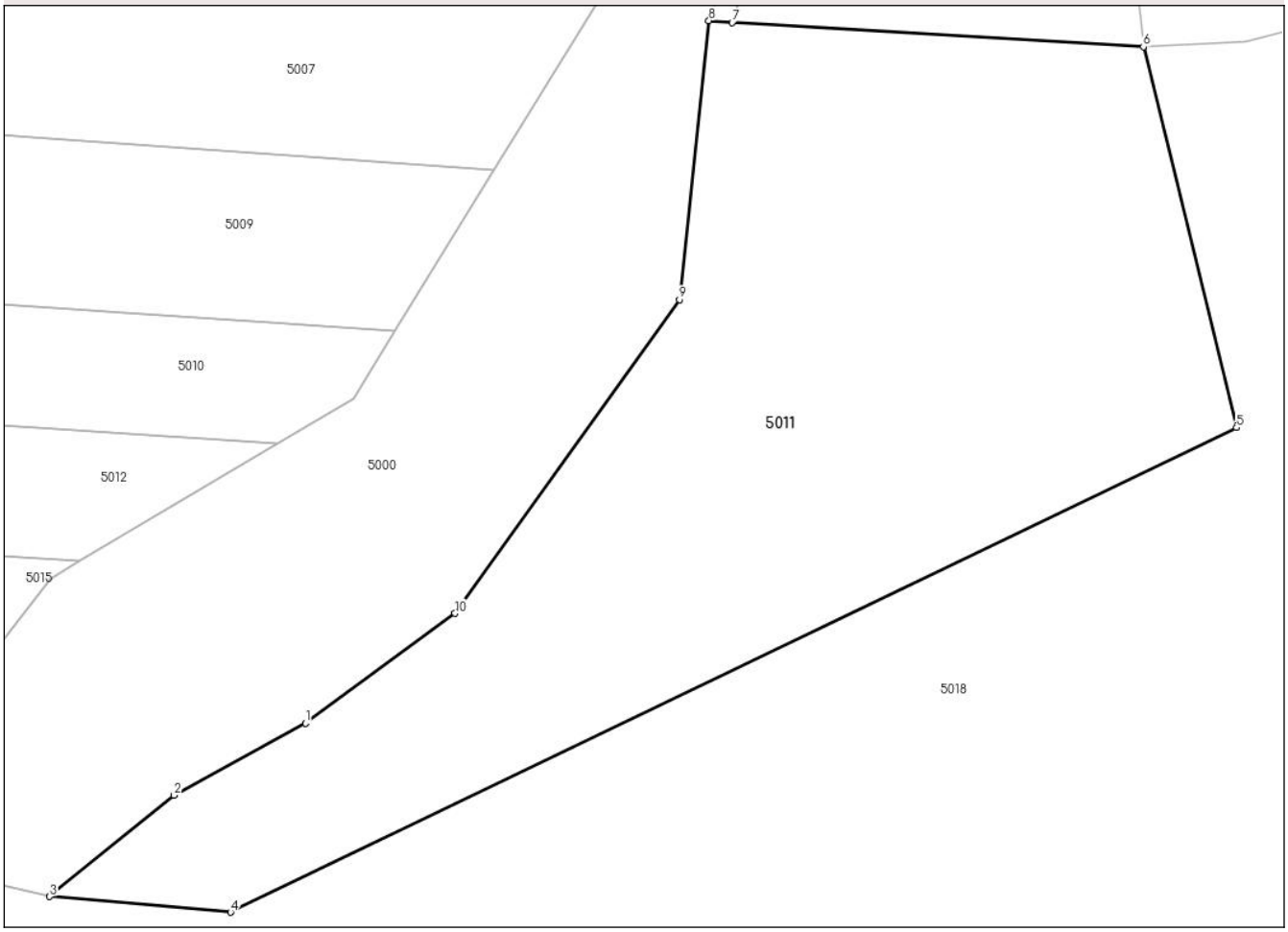

Date referitoare la teren

Crt	Categorie folosință	Intra vilan	Suprafaţa (mp)	Tarla	Parcelă	Nr. topo	Observaţii / Referinţe
1	faneata	NU	11.000	12	260/6	-	

Lungime Segmente
1) Valorile lungimilor segmentelor sunt obţinute din proiecţie în plan.

Punct început	X / Y	Punct sfârşit	X / Y	Lungime segment (** (m)
1	472.549,185 503.693,317	2	472.527,062 503.681,185	25.232
2	472.527,062 503.681,185	3	472.506,131 503.664,138	26.995
3	472.506,131 503.664,138	4	472.536,58 503.661,514	30.562
4	472.536,58 503.661,514	5	472.705,963 503.743,025	187.976
5	472.705,963 503.743,025	6	472.690,284 503.807,059	65.925

Document care conține date cu caracter personal, protejat de prevederile Regulamentului (UE) nr. 679/2016 și Legii 190/2018

Punct început	X / Y	Punct sfârşit	X / Y	Lungime segment (** (m)
6	472.690,284 503.807,059	7	472.621,032 503.811,113	69.37
7	472.621,032 503.811,113	8	472.617,13 503.811,451	3.917
8	472.617,13 503.811,451	9	472.612,193 503.764,539	47.171
9	472.612,193 503.764,539	10	472.574,377 503.711,779	64.912
10	472.574,377 503.711,779	1	472.549,185 503.693,317	31.233

** Lungimile segmentelor sunt determinate în planul de proiecţie Stereo 70 şi sunt rotunjite la 1 milimetru.
*** Distanţa dintre puncte este formată din segmente cumulate ce sunt mai mici decât valoarea 1 milimetru.

Document care conține date cu caracter personal, protejat de prevederile Regulamentului (UE) nr. 679/2016 și Legii 190/2018

DATE DESPRE IMOBILUL NR. 5012

Oficiul de Cadastru şi Publicitate Imobiliară SIBIU
Biroul de Cadastru şi Publicitate Imobiliară Agnita

A. Partea I. Descrierea imobilului

TEREN Extravilan

Adresa: Jud. Sibiu

Nr. Crt	Nr cadastral Nr. topografic	Suprafaţa* (mp)	Observaţii / Referinţe
A1		4.700	Sector cadastral:24 Teren neimprejmuit;

B. Partea II. Proprietari şi acte

Inscrieri privitoare la dreptul de proprietate şi alte drepturi reale		Referinţe
/		
Act Notarial nr. 180, din 21/12/2006 emis de NP MOLDOVAN LENUȚA (certificat de legatar);		
B1	Intabulare, drept de PROPRIETATE, dobandit prin Succesiune, cota actuala 3/4	A1
	1) **MARCU MARIA ANA** DEFUNCT:Da	
Act Notarial nr. 38, din 13/03/2014 emis de NP MOLDOVAN LENUȚA (certificat de mostenitor);		
B2	Intabulare, drept de PROPRIETATE, dobandit prin Succesiune, cota actuala 1/4	A1
	1) **COCOLOȘ GHEORGHE**	

C. Partea III. SARCINI .

Inscrieri privind dezmembramintele dreptului de proprietate, drepturi reale de garanţie şi sarcini	Referinţe
NU SUNT	

Document care conține date cu caracter personal, protejat de prevederile Regulamentului (UE) nr. 679/2016 și Legii 190/2018

Anexa Nr. 1 La Partea I

Teren

Nr cadastral	Suprafaţa (mp)*	Observaţii / Referinţe
	4.700	

* Suprafaţa este determinată in planul de proiecţie Stereo 70.

DETALII LINIARE IMOBIL

Date referitoare la teren

Crt	Categorie folosință	Intra vilan	Suprafaţa (mp)	Tarla	Parcelă	Nr. topo	Observaţii / Referinţe
1	faneata	NU	4.700	12	256/24	-	

Lungime Segmente
1) Valorile lungimilor segmentelor sunt obţinute din proiecţie în plan.

Punct început	X / Y	Punct sfârşit	X / Y	Lungime segment (** (m)
1	472.311,098 503.733,881	2	472.511,076 503.720,521	200.424
2	472.511,076 503.720,521	3	472.544,583 503.740,362	38.941
3	472.544,583 503.740,362	4	472.318,933 503.755,437	226.153
4	472.318,933 503.755,437	5	472.312,678 503.738,519	18.037
5	472.312,678 503.738,519	1	472.311,098 503.733,881	4.9

Document care conține date cu caracter personal, protejat de prevederile Regulamentului (UE) nr. 679/2016 și Legii 190/2018

** Lungimile segmentelor sunt determinate în planul de proiecţie Stereo 70 şi sunt rotunjite la 1 milimetru.
*** Distanţa dintre puncte este formată din segmente cumulate ce sunt mai mici decât valoarea 1 milimetru.

Document care conține date cu caracter personal, protejat de prevederile Regulamentului (UE) nr. 679/2016 și Legii 190/2018

DATE DESPRE IMOBILUL NR. 5013

Oficiul de Cadastru şi Publicitate Imobiliară SIBIU
Biroul de Cadastru şi Publicitate Imobiliară Agnita

A. Partea I. Descrierea imobilului

TEREN Extravilan

Adresa: Jud. Sibiu

Nr. Crt	Nr cadastral Nr. topografic	Suprafaţa* (mp)	Observaţii / Referinţe
A1		2.311	Sector cadastral:24 Teren neimprejmuit;

B. Partea II. Proprietari şi acte

Inscrieri privitoare la dreptul de proprietate şi alte drepturi reale		Referinţe
/		
Act Normativ nr. 7, din 13/03/1996 emis de PARLAMENTUL ROMÂNIEI (lege);		
B1	Inscrierea provizorie, drept de PROPRIETATE, dobandit prin Lege, cota actuala 1/1	A1
	1) **ORAŞUL AGNITA**, CIF:4270716, PROPRIETAR NEIDENTIFICAT	

C. Partea III. SARCINI .

Inscrieri privind dezmembramintele dreptului de proprietate, drepturi reale de garanţie şi sarcini	Referinţe
NU SUNT	

Document care conține date cu caracter personal, protejat de prevederile Regulamentului (UE) nr. 679/2016 și Legii 190/2018

Anexa Nr. 1 La Partea I

Teren

Nr cadastral	Suprafaţa (mp)*	Observaţii / Referinţe
	2.311	

* Suprafaţa este determinată in planul de proiecţie Stereo 70.

DETALII LINIARE IMOBIL

Date referitoare la teren

Crt	Categorie folosință	Intra vilan	Suprafaţa (mp)	Tarla	Parcelă	Nr. topo	Observaţii / Referinţe
1	drum	NU	2.311	12	271/1	-	

Lungime Segmente

1) Valorile lungimilor segmentelor sunt obţinute din proiecţie în plan.

Punct început	X / Y	Punct sfârşit	X / Y	Lungime segment
1	472.341,864 503.470,08	2	472.374,255 503.445,613	40.594
4	472.377,606 503.449,372	5	472.374,025 503.450,424	3.732
7	472.325,363 503.500,672	8	472.310,196 503.529,355	32.446
10	472.277,25 503.591,572	11	472.272,093 503.615,634	24.608
13	472.272,7 503.642,864	14	472.280,598 503.650,099	10.711
16	472.292,328 503.679,491	17	472.293,999 503.683,679	4.509

Punct început	X / Y	Punct sfârşit	X / Y	Lungime segment
2	472.374,255 503.445,613	3	472.376,965 503.445,259	2.732
5	472.374,025 503.450,424	6	472.344,574 503.472,67	36.908
8	472.310,196 503.529,355	9	472.285,428 503.576,128	52.926
11	472.272,093 503.615,634	12	472.267,315 503.637,932	22.804
14	472.280,598 503.650,099	15	472.283,586 503.657,585	8.06
17	472.293,999 503.683,679	18	472.299,322 503.699,307	16.51

Punct început	X / Y	Punct sfârşit	X / Y	Lungime segment
3	472.376,965 503.445,259	4	472.377,606 503.449,372	4.163
6	472.344,574 503.472,67	7	472.325,363 503.500,672	33.959
9	472.285,428 503.576,128	10	472.277,25 503.591,572	17.477
12	472.267,315 503.637,932	13	472.272,7 503.642,864	7.303
15	472.283,586 503.657,585	16	472.292,328 503.679,491	23.586
18	472.299,322 503.699,307	19	472.306,425 503.720,162	22.032

Document care conține date cu caracter personal, protejat de prevederile Regulamentului (UE) nr. 679/2016 și Legii 190/2018

Punct început	X / Y	Punct sfârşit	X / Y	Lungime segment
19	472.306,425 503.720,162	20	472.311,098 503.733,881	14.493
22	472.318,933 503.755,437	23	472.326,458 503.775,788	21.697
25	472.337,168 503.796,67	26	472.341,41 503.803,125	7.724
28	472.358,19 503.828,653	29	472.361,937 503.848,562	20.258
31	472.362,056 503.927,318	32	472.359,14 504.011,601	84.333
34	472.358,356 503.927,277	35	472.357,664 503.871,201	56.08
37	472.354,691 503.830,066	38	472.334,076 503.798,702	37.532
40	472.309,191 503.739,758	41	472.290,527 503.684,962	57.887
43	472.263,253 503.639,229	44	472.273,74 503.590,295	50.046
46	472.322,191 503.498,754	1	472.341,864 503.470,08	34.774

Punct început	X / Y	Punct sfârşit	X / Y	Lungime segment
20	472.311,098 503.733,881	21	472.312,678 503.738,519	4.9
23	472.326,458 503.775,788	24	472.330,336 503.786,276	11.183
26	472.341,41 503.803,125	27	472.351,427 503.818,365	18.238
29	472.361,937 503.848,562	30	472.361,365 503.871,225	22.671
32	472.359,14 504.011,601	33	472.355,498 504.009,867	4.034
35	472.357,664 503.871,201	36	472.358,228 503.848,86	22.348
38	472.334,076 503.798,702	39	472.327,012 503.787,956	12.86
41	472.290,527 503.684,962	42	472.277,475 503.652,256	35.215
44	472.273,74 503.590,295	45	472.306,925 503.527,624	70.915

Punct început	X / Y	Punct sfârşit	X / Y	Lungime segment
21	472.312,678 503.738,519	22	472.318,933 503.755,437	18.037
24	472.330,336 503.786,276	25	472.337,168 503.796,67	12.438
27	472.351,427 503.818,365	28	472.358,19 503.828,653	12.312
30	472.361,365 503.871,225	31	472.362,056 503.927,318	56.097
33	472.355,498 504.009,867	34	472.358,356 503.927,277	82.639
36	472.358,228 503.848,86	37	472.354,691 503.830,066	19.124
39	472.327,012 503.787,956	40	472.309,191 503.739,758	51.387
42	472.277,475 503.652,256	43	472.263,253 503.639,229	19.287
45	472.306,925 503.527,624	46	472.322,191 503.498,754	32.658

** Lungimile segmentelor sunt determinate în planul de proiecţie Stereo 70 şi sunt rotunjite la 1 milimetru.
*** Distanţa dintre puncte este formată din segmente cumulate ce sunt mai mici decât valoarea 1 milimetru.

Document care conține date cu caracter personal, protejat de prevederile Regulamentului (UE) nr. 679/2016 și Legii 190/2018

DATE DESPRE IMOBILUL NR. 5014

Oficiul de Cadastru şi Publicitate Imobiliară SIBIU
Biroul de Cadastru şi Publicitate Imobiliară Agnita

A. Partea I. Descrierea imobilului

TEREN Extravilan

Adresa: Jud. Sibiu

Nr. Crt	Nr cadastral Nr. topografic	Suprafaţa* (mp)	Observaţii / Referinţe
A1		3.300	Sector cadastral:24 Teren neimprejmuit;

B. Partea II. Proprietari şi acte

Inscrieri privitoare la dreptul de proprietate şi alte drepturi reale		Referinţe
/		
Act Normativ nr. 7, din 13/03/1996 emis de PARLAMENTUL ROMÂNIEI (lege);		
B1	Inscrierea provizorie, drept de PROPRIETATE, dobandit prin Lege, cota actuala 1/1	A1
	1) **ORAŞUL AGNITA**, CIF:4270716, PROPRIETAR NEIDENTIFICAT	

C. Partea III. SARCINI .

Inscrieri privind dezmembramintele dreptului de proprietate, drepturi reale de garanţie şi sarcini	Referinţe
NU SUNT	

Document care conține date cu caracter personal, protejat de prevederile Regulamentului (UE) nr. 679/2016 și Legii 190/2018

Anexa Nr. 1 La Partea I

Teren

Nr cadastral	Suprafaţa (mp)*	Observaţii / Referinţe
	3.300	

* Suprafaţa este determinată in planul de proiecţie Stereo 70.

DETALII LINIARE IMOBIL

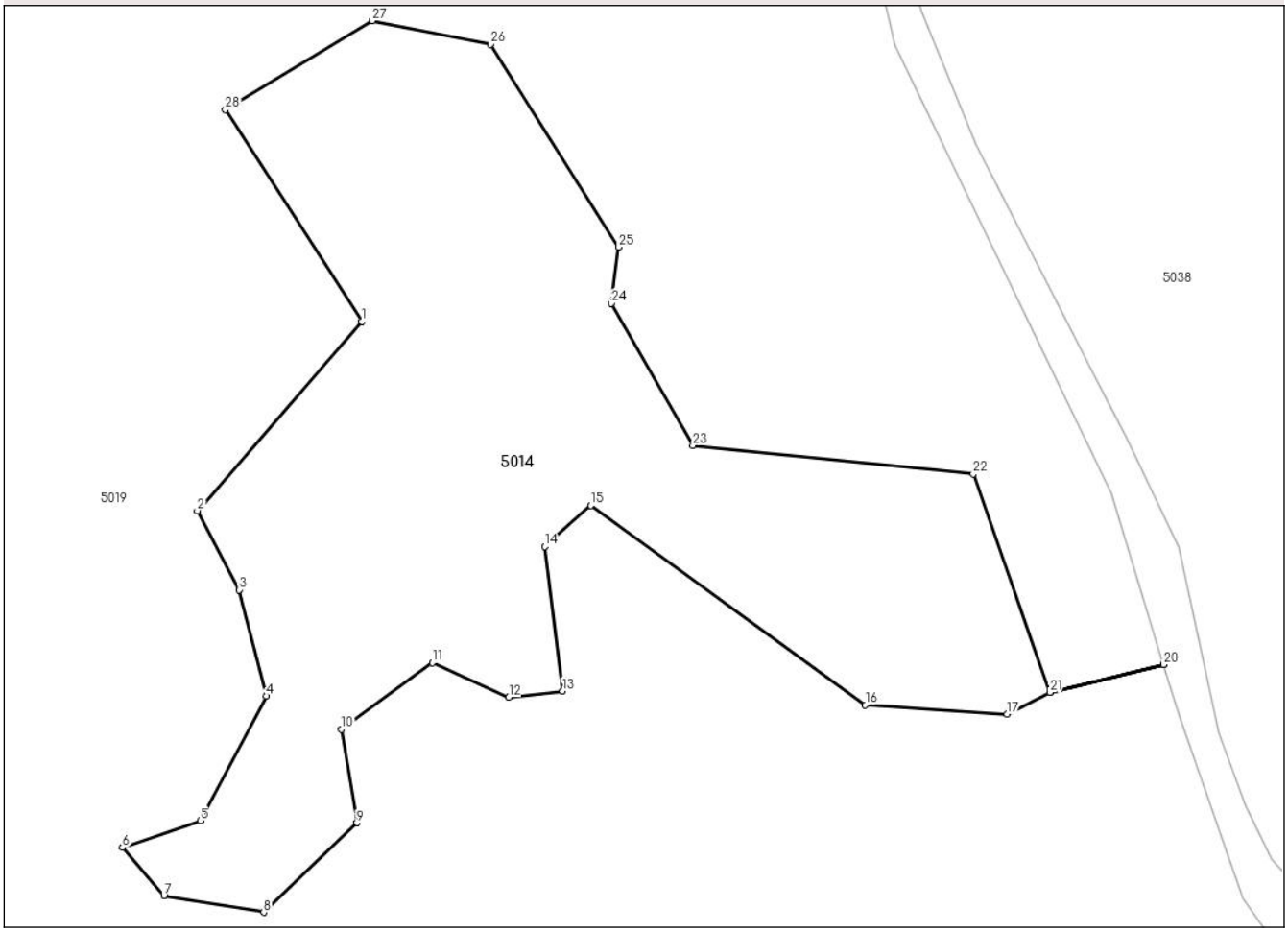

Date referitoare la teren

Crt	Categorie folosință	Intra vilan	Suprafaţa (mp)	Tarla	Parcelă	Nr. topo	Observaţii / Referinţe
1	padure	NU	3.300	12	264	-	TUFĂRIȘ

Lungime Segmente

1) Valorile lungimilor segmentelor sunt obţinute din proiecţie în plan.

Punct început	X / Y	Punct sfârşit	X / Y	Lungime segment (** (m)
1	473.030,881 503.739,431	2	473.013,87 503.719,914	25.89
3	473.018,222 503.711,738	4	473.020,991 503.700,793	11.29
5	473.014,189 503.687,948	6	473.006,143 503.685,18	8.509
7	473.010,441 503.680,221	8	473.020,727 503.678,507	10.428
9	473.030,354 503.687,738	10	473.028,771 503.697,364	9.756

Punct început	X / Y	Punct sfârşit	X / Y	Lungime segment (** (m)
2	473.013,87 503.719,914	3	473.018,222 503.711,738	9.262
4	473.020,991 503.700,793	5	473.014,189 503.687,948	14.535
6	473.006,143 503.685,18	7	473.010,441 503.680,221	6.563
8	473.020,727 503.678,507	9	473.030,354 503.687,738	13.337
10	473.028,771 503.697,364	11	473.038,134 503.704,222	11.605

Document care conține date cu caracter personal, protejat de prevederile Regulamentului (UE) nr. 679/2016 și Legii 190/2018

Punct început	X / Y	Punct sfârşit	X / Y	Lungime segment (** (m)
11	473.038,134 503.704,222	12	473.046,046 503.700,661	8.676
13	473.051,585 503.701,32	14	473.049,739 503.716,222	15.015
15	473.054,486 503.720,442	16	473.082,838 503.699,87	35.029
17	473.097,476 503.698,947	18	473.101,874 503.701,16	4.924
19	473.113,644 503.704,032	20	473.113,641 503.704,042	0.01
21	473.101,871 503.701,17	22	473.093,971 503.723,687	23.863
23	473.065,036 503.726,64	24	473.056,596 503.741,277	16.897
25	473.057,387 503.747,08	26	473.044,158 503.767,978	24.734
27	473.031,936 503.770,431	28	473.016,764 503.761,27	17.723

Punct început	X / Y	Punct sfârşit	X / Y	Lungime segment (** (m)
12	473.046,046 503.700,661	13	473.051,585 503.701,32	5.578
14	473.049,739 503.716,222	15	473.054,486 503.720,442	6.352
16	473.082,838 503.699,87	17	473.097,476 503.698,947	14.667
18	473.101,874 503.701,16	19	473.113,644 503.704,032	12.115
20	473.113,641 503.704,042	21	473.101,871 503.701,17	12.115
22	473.093,971 503.723,687	23	473.065,036 503.726,64	29.086
24	473.056,596 503.741,277	25	473.057,387 503.747,08	5.856
26	473.044,158 503.767,978	27	473.031,936 503.770,431	12.466
28	473.016,764 503.761,27	1	473.030,881 503.739,431	26.004

** Lungimile segmentelor sunt determinate în planul de proiecţie Stereo 70 şi sunt rotunjite la 1 milimetru.
*** Distanţa dintre puncte este formată din segmente cumulate ce sunt mai mici decât valoarea 1 milimetru.

Document care conține date cu caracter personal, protejat de prevederile Regulamentului (UE) nr. 679/2016 și Legii 190/2018

DATE DESPRE IMOBILUL NR. 5015

Oficiul de Cadastru şi Publicitate Imobiliară SIBIU
Biroul de Cadastru şi Publicitate Imobiliară Agnita

A. Partea I. Descrierea imobilului

TEREN Extravilan

Adresa: Jud. Sibiu

Nr. Crt	Nr cadastral Nr. topografic	Suprafaţa* (mp)	Observaţii / Referinţe
A1		2.800	Sector cadastral:24 Teren neimprejmuit;

B. Partea II. Proprietari şi acte

Inscrieri privitoare la dreptul de proprietate şi alte drepturi reale		Referinţe
/		
Act Notarial nr. 67, din 05/05/2023 emis de NP RADU VASILE EUGEN (certificat de mostenitor);		
B1	Intabulare, drept de PROPRIETATE, dobandit prin Succesiune, cota actuala 1/1	A1
	1) **MUNTEANU EUGEN NICOLAE**	

C. Partea III. SARCINI .

Inscrieri privind dezmembramintele dreptului de proprietate, drepturi reale de garanţie şi sarcini	Referinţe
NU SUNT	

Document care conține date cu caracter personal, protejat de prevederile Regulamentului (UE) nr. 679/2016 și Legii 190/2018

Anexa Nr. 1 La Partea I

Teren

Nr cadastral	Suprafaţa (mp)*	Observaţii / Referinţe
	2.800	

* Suprafaţa este determinată in planul de proiecţie Stereo 70.

DETALII LINIARE IMOBIL

Date referitoare la teren

Crt	Categorie folosință	Intra vilan	Suprafaţa (mp)	Tarla	Parcelă	Nr. topo	Observaţii / Referinţe
1	faneata	NU	2.800	12	256/25	-	

Lungime Segmente
1) Valorile lungimilor segmentelor sunt obţinute din proiecţie în plan.

Punct început	X / Y	Punct sfârşit	X / Y	Lungime segment (** (m)
1	472.306,425 503.720,162	2	472.497,882 503.706,7	191.929
2	472.497,882 503.706,7	3	472.506,164 503.717,613	13.7
3	472.506,164 503.717,613	4	472.511,076 503.720,521	5.708
4	472.511,076 503.720,521	5	472.311,098 503.733,881	200.424
5	472.311,098 503.733,881	1	472.306,425 503.720,162	14.493

Document care conține date cu caracter personal, protejat de prevederile Regulamentului (UE) nr. 679/2016 și Legii 190/2018

** Lungimile segmentelor sunt determinate în planul de proiecţie Stereo 70 şi sunt rotunjite la 1 milimetru.
*** Distanţa dintre puncte este formată din segmente cumulate ce sunt mai mici decât valoarea 1 milimetru.

DATE DESPRE IMOBILUL NR. 5016

Oficiul de Cadastru şi Publicitate Imobiliară SIBIU
Biroul de Cadastru şi Publicitate Imobiliară Agnita

A. Partea I. Descrierea imobilului

TEREN Extravilan

Adresa: Jud. Sibiu

Nr. Crt	Nr cadastral Nr. topografic	Suprafaţa* (mp)	Observaţii / Referinţe
A1		4.000	Sector cadastral:24 Teren neimprejmuit;

B. Partea II. Proprietari şi acte

Inscrieri privitoare la dreptul de proprietate şi alte drepturi reale		Referinţe
/		
Act Administrativ nr. 235/8, din 17/05/1994 emis de CJPSDPAT (titlu de proprietate);		
B1	Intabulare, drept de PROPRIETATE, dobandit prin Reconstituire, cota actuala 1/1	A1
	1) **PLEŞCA IOAN**, CNP NEIDENTIFICAT	

C. Partea III. SARCINI .

Inscrieri privind dezmembramintele dreptului de proprietate, drepturi reale de garanţie şi sarcini	Referinţe
NU SUNT	

Document care conține date cu caracter personal, protejat de prevederile Regulamentului (UE) nr. 679/2016 și Legii 190/2018

Anexa Nr. 1 La Partea I

Teren

Nr cadastral	Suprafaţa (mp)*	Observaţii / Referinţe
	4.000	

* Suprafaţa este determinată in planul de proiecţie Stereo 70.

DETALII LINIARE IMOBIL

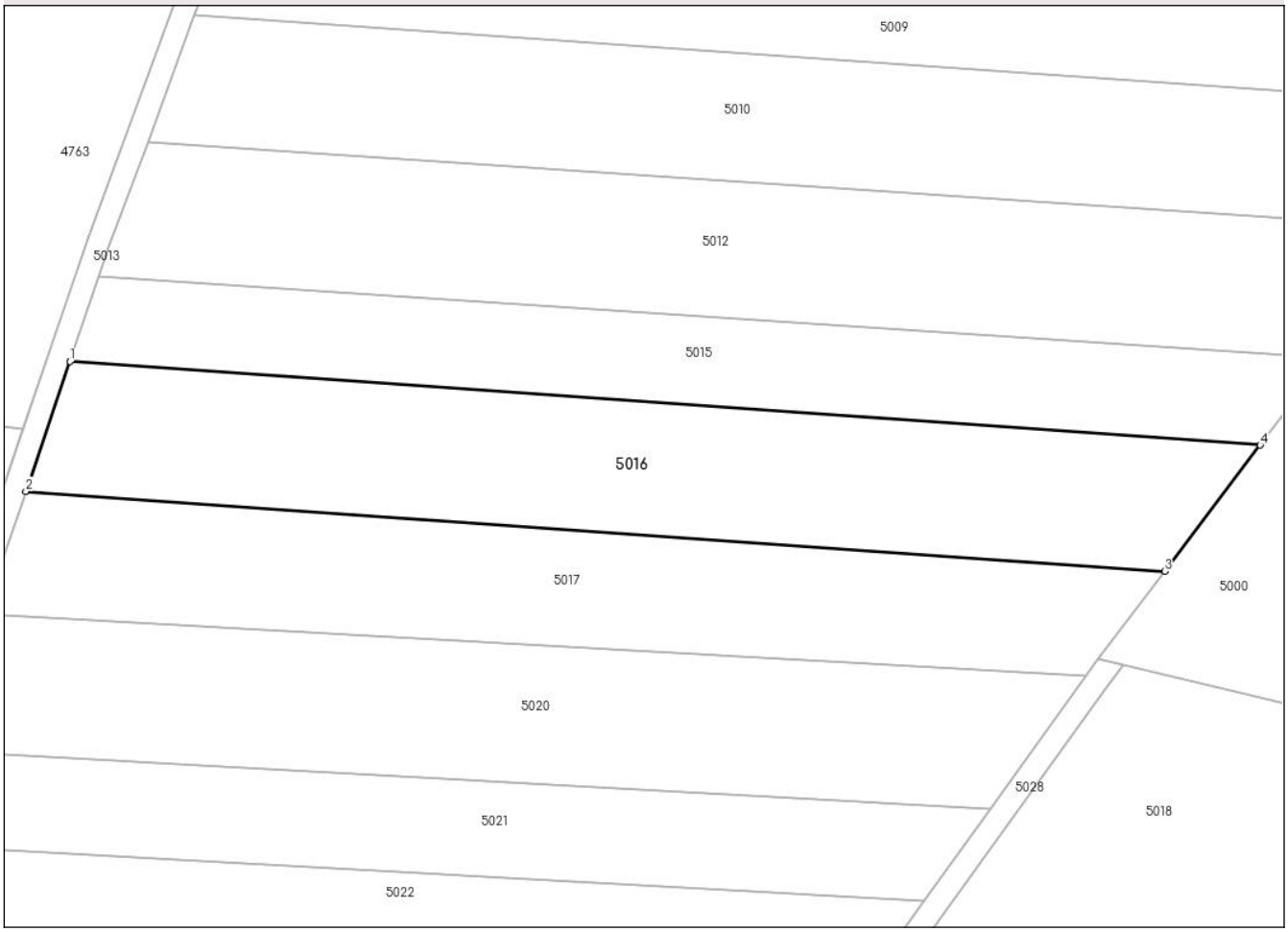

Date referitoare la teren

Crt	Categorie folosință	Intra vilan	Suprafaţa (mp)	Tarla	Parcelă	Nr. topo	Observaţii / Referinţe
1	faneata	NU	4.000	12	256/26	-	

Lungime Segmente
1) Valorile lungimilor segmentelor sunt obţinute din proiecţie în plan.

Punct început	X / Y	Punct sfârşit	X / Y	Lungime segment (** (m)
1	472.306,425 503.720,162	2	472.299,322 503.699,307	22.032
2	472.299,322 503.699,307	3	472.482,494 503.686,428	183.625
3	472.482,494 503.686,428	4	472.497,882 503.706,7	25.451
4	472.497,882 503.706,7	1	472.306,425 503.720,162	191.929

**** Lungimile segmentelor sunt determinate în planul de proiecţie Stereo 70 şi sunt rotunjite la 1 milimetru.**

Document care conține date cu caracter personal, protejat de prevederile Regulamentului (UE) nr. 679/2016 și Legii 190/2018

***** Distanţa dintre puncte este formată din segmente cumulate ce sunt mai mici decât valoarea 1 milimetru.**

DATE DESPRE IMOBILUL NR. 5017

Oficiul de Cadastru şi Publicitate Imobiliară SIBIU
Biroul de Cadastru şi Publicitate Imobiliară Agnita

A. Partea I. Descrierea imobilului

TEREN Extravilan

Adresa: Jud. Sibiu

Nr. Crt	Nr cadastral Nr. topografic	Suprafaţa* (mp)	Observaţii / Referinţe
A1		3.400	Sector cadastral:24 Teren neimprejmuit;

B. Partea II. Proprietari şi acte

Inscrieri privitoare la dreptul de proprietate şi alte drepturi reale		Referinţe
/		
Act Notarial nr. 179, din 22/11/2011 emis de NP BARBU LENUȚA (certificat de legatar);		
B1	Intabulare, drept de PROPRIETATE, dobandit prin Succesiune, cota actuala 1/1	A1
	1) **BOLOGA MARIOARA**	

C. Partea III. SARCINI .

Inscrieri privind dezmembramintele dreptului de proprietate, drepturi reale de garanţie şi sarcini	Referinţe
NU SUNT	

Document care conține date cu caracter personal, protejat de prevederile Regulamentului (UE) nr. 679/2016 și Legii 190/2018

Anexa Nr. 1 La Partea I

Teren

Nr cadastral	Suprafaţa (mp)*	Observaţii / Referinţe
	3.400	

* Suprafaţa este determinată in planul de proiecţie Stereo 70.

DETALII LINIARE IMOBIL

Date referitoare la teren

Crt	Categorie folosință	Intra vilan	Suprafaţa (mp)	Tarla	Parcelă	Nr. topo	Observaţii / Referinţe
1	faneata	NU	3.400	12	256/27	-	

Lungime Segmente
1) Valorile lungimilor segmentelor sunt obţinute din proiecţie în plan.

Punct început	X / Y	Punct sfârşit	X / Y	Lungime segment (** (m)
1	472.293,999 503.683,679	2	472.292,328 503.679,491	4.509
2	472.292,328 503.679,491	3	472.469,93 503.669,745	177.869
3	472.469,93 503.669,745	4	472.471,774 503.672,304	3.154
4	472.471,774 503.672,304	5	472.482,494 503.686,428	17.732
5	472.482,494 503.686,428	6	472.299,322 503.699,307	183.625

Document care conține date cu caracter personal, protejat de prevederile Regulamentului (UE) nr. 679/2016 și Legii 190/2018

Punct început	X / Y	Punct sfârşit	X / Y	Lungime segment (** (m)
6	472.299,322 503.699,307	1	472.293,999 503.683,679	16.51

** Lungimile segmentelor sunt determinate în planul de proiecţie Stereo 70 şi sunt rotunjite la 1 milimetru.
*** Distanţa dintre puncte este formată din segmente cumulate ce sunt mai mici decât valoarea 1 milimetru.

Document care conține date cu caracter personal, protejat de prevederile Regulamentului (UE) nr. 679/2016 și Legii 190/2018

DATE DESPRE IMOBILUL NR. 5018

Oficiul de Cadastru şi Publicitate Imobiliară SIBIU
Biroul de Cadastru şi Publicitate Imobiliară Agnita

A. Partea I. Descrierea imobilului

TEREN Extravilan

Adresa: Jud. Sibiu

Nr. Crt	Nr cadastral Nr. topografic	Suprafaţa* (mp)	Observaţii / Referinţe
A1		47.683	Sector cadastral:24 Teren neimprejmuit;

B. Partea II. Proprietari şi acte

Inscrieri privitoare la dreptul de proprietate şi alte drepturi reale		Referinţe
/		
Act Normativ nr. 7, din 13/03/1996 emis de PARLAMENTUL ROMÂNIEI (lege);		
B1	Inscrierea provizorie, drept de PROPRIETATE, dobandit prin Lege, cota actuala 1/1	A1
	1) **ORAŞUL AGNITA**, CIF:4270716, PROPRIETAR NEIDENTIFICAT	

C. Partea III. SARCINI .

Inscrieri privind dezmembramintele dreptului de proprietate, drepturi reale de garanţie şi sarcini	Referinţe
NU SUNT	

Document care conține date cu caracter personal, protejat de prevederile Regulamentului (UE) nr. 679/2016 și Legii 190/2018

Anexa Nr. 1 La Partea I

Teren

Nr cadastral	Suprafaţa (mp)*	Observaţii / Referinţe
	47.683	

* Suprafaţa este determinată in planul de proiecţie Stereo 70.

DETALII LINIARE IMOBIL

Date referitoare la teren

Crt	Categorie folosință	Intra vilan	Suprafaţa (mp)	Tarla	Parcelă	Nr. topo	Observaţii / Referinţe
1	padure	NU	47.683	12	260/10	-	TUFĂRIȘ

Lungime Segmente

1) Valorile lungimilor segmentelor sunt obţinute din proiecţie în plan.

Punct început	X / Y	Punct sfârşit	X / Y	Lungime segment (** (m)
1	472.814,275 503.837,063	2	472.812,895 503.836,872	1.394
3	472.771,057 503.826,307	4	472.725,983 503.812,975	47.004
5	472.707,451 503.807,863	6	472.690,284 503.807,059	17.186
7	472.705,963 503.743,025	8	472.536,58 503.661,514	187.976
9	472.506,131 503.664,138	10	472.475,773 503.671,353	31.204

Punct început	X / Y	Punct sfârşit	X / Y	Lungime segment (** (m)
2	472.812,895 503.836,872	3	472.771,057 503.826,307	43.151
4	472.725,983 503.812,975	5	472.707,451 503.807,863	19.224
6	472.690,284 503.807,059	7	472.705,963 503.743,025	65.925
8	472.536,58 503.661,514	9	472.506,131 503.664,138	30.562
10	472.475,773 503.671,353	11	472.473,013 503.667,523	4.721

Document care conține date cu caracter personal, protejat de prevederile Regulamentului (UE) nr. 679/2016 și Legii 190/2018

Punct început	X / Y	Punct sfârşit	X / Y	Lungime segment (** (m)
11	472.473,013 503.667,523	12	472.457,496 503.645,989	26.543
13	472.446,878 503.631,254	14	472.434,215 503.613,679	21.662
15	472.426,756 503.603,298	16	472.405,564 503.589,587	25.241
17	472.415,855 503.579,349	18	472.490,475 503.550,58	79.973
19	472.632,313 503.598,216	20	472.761,513 503.673,382	149.475
21	472.857,13 503.726,93	1	472.814,275 503.837,063	118.178

Punct început	X / Y	Punct sfârşit	X / Y	Lungime segment (** (m)
12	472.457,496 503.645,989	13	472.446,878 503.631,254	18.162
14	472.434,215 503.613,679	15	472.426,756 503.603,298	12.782
16	472.405,564 503.589,587	17	472.415,855 503.579,349	14.516
18	472.490,475 503.550,58	19	472.632,313 503.598,216	149.624
20	472.761,513 503.673,382	21	472.857,13 503.726,93	109.589

** Lungimile segmentelor sunt determinate în planul de proiecţie Stereo 70 şi sunt rotunjite la 1 milimetru.
*** Distanţa dintre puncte este formată din segmente cumulate ce sunt mai mici decât valoarea 1 milimetru.

Document care conține date cu caracter personal, protejat de prevederile Regulamentului (UE) nr. 679/2016 și Legii 190/2018

DATE DESPRE IMOBILUL NR. 5019

Oficiul de Cadastru şi Publicitate Imobiliară SIBIU
Biroul de Cadastru şi Publicitate Imobiliară Agnita

A. Partea I. Descrierea imobilului

TEREN Extravilan

Adresa: Jud. Sibiu

Nr. Crt	Nr cadastral Nr. topografic	Suprafaţa* (mp)	Observaţii / Referinţe
A1		86.400	Sector cadastral:24 Teren neimprejmuit;

B. Partea II. Proprietari şi acte

Inscrieri privitoare la dreptul de proprietate şi alte drepturi reale		Referinţe
/		
Act Administrativ nr. 2355/8, din 17/12/2002 emis de CJPSDPAT (titlu de proprietate);		
B1	Intabulare, drept de PROPRIETATE, dobandit prin Reconstituire, cota actuala 1/1	A1
	1) **CIOCĂNEA OVIDIU**, CNP NEIDENTIFICAT 2) **CIOCĂNEA MARCELA**, CNP NEIDENTIFICAT	
Act Administrativ nr. 15115/11, din 29/04/2024 emis de ORAȘUL AGNITA (ADEVERINȚĂ);		
B2	Se notează posesia faptică în favoarea lui BOTOC IOAN și BOTOC ANISOAR VIORICA	A1
	1) **BOTOC IOAN** 2) **BOTOC ANISOARA VIORICA**	

C. Partea III. SARCINI .

Inscrieri privind dezmembramintele dreptului de proprietate, drepturi reale de garanţie şi sarcini	Referinţe
NU SUNT	

Anexa Nr. 1 La Partea I

Teren

Nr cadastral	Suprafaţa (mp)*	Observaţii / Referinţe
	86.400	

* Suprafaţa este determinată in planul de proiecţie Stereo 70.

DETALII LINIARE IMOBIL

Date referitoare la teren

Crt	Categorie folosință	Intra vilan	Suprafaţa (mp)	Tarla	Parcelă	Nr. topo	Observaţii / Referinţe
1	pasune	NU	86.400	12	260/11	-	

Lungime Segmente

1) Valorile lungimilor segmentelor sunt obţinute din proiecţie în plan.

Punct început	X / Y	Punct sfârşit	X / Y	Lungime segment
1	472.880,152 503.547,04	2	472.877,456 503.544,52	3.69
4	472.871,783 503.542,044	5	472.846,545 503.562,852	32.709
7	472.814,252 503.562,13	8	472.793,562 503.554,48	22.059
10	472.959,949 503.494,192	11	473.102,859 503.468,418	145.216
13	473.083,536 503.508,24	14	473.076,243 503.522,792	16.278
16	473.103,124 503.558,659	17	473.112,571 503.570,958	15.508

Punct început	X / Y	Punct sfârşit	X / Y	Lungime segment
2	472.877,456 503.544,52	3	472.875,597 503.543,473	2.134
5	472.846,545 503.562,852	6	472.837,622 503.564,756	9.125
8	472.793,562 503.554,48	9	472.767,77 503.528,853	36.359
11	473.102,859 503.468,418	12	473.096,223 503.482,925	15.953
14	473.076,243 503.522,792	15	473.086,464 503.536,971	17.479
17	473.112,571 503.570,958	18	473.119,713 503.586,345	16.964

Punct început	X / Y	Punct sfârşit	X / Y	Lungime segment
3	472.875,597 503.543,473	4	472.871,783 503.542,044	4.073
6	472.837,622 503.564,756	7	472.814,252 503.562,13	23.516
9	472.767,77 503.528,853	10	472.959,949 503.494,192	195.279
12	473.096,223 503.482,925	13	473.083,536 503.508,24	28.315
15	473.086,464 503.536,971	16	473.103,124 503.558,659	27.348
18	473.119,713 503.586,345	19	473.123,408 503.598,339	12.551

Document care conține date cu caracter personal, protejat de prevederile Regulamentului (UE) nr. 679/2016 și Legii 190/2018

Punct început	X / Y	Punct sfârşit	X / Y	Lungime segment
19	473.123,408 503.598,339	20	473.132,957 503.626,373	29.616
22	473.138,464 503.657,546	23	473.134,212 503.662,846	6.795
25	473.115,322 503.698,551	26	473.113,644 503.704,032	5.733
28	473.097,476 503.698,947	29	473.082,838 503.699,87	14.667
31	473.049,739 503.716,222	32	473.051,585 503.701,32	15.015
34	473.038,134 503.704,222	35	473.028,771 503.697,364	11.605
37	473.020,727 503.678,507	38	473.010,441 503.680,221	10.428
40	473.014,189 503.687,948	41	473.020,991 503.700,793	14.535
43	473.013,87 503.719,914	44	473.030,881 503.739,431	25.89
46	473.031,936 503.770,431	47	473.044,158 503.767,978	12.466
49	473.056,596 503.741,277	50	473.065,036 503.726,64	16.897
52	473.101,871 503.701,17	53	473.113,641 503.704,042	12.115
55	473.085,88 503.767,943	56	473.077,341 503.804,89	37.921
58	473.074,229 503.788,224	59	473.068,521 503.791,18	6.428
61	473.053,576 503.827,618	62	473.049,662 503.827,837	3.92
64	473.040,718 503.817,389	65	473.047,699 503.807,354	12.224
67	473.043,192 503.789,192	68	473.029,593 503.791,648	13.819
70	473.014,194 503.804,884	71	473.014,541 503.819,789	14.909
73	473.008,207 503.840,942	74	473.002,641 503.849,971	10.607
76	472.981,551 503.853,562	77	472.978,585 503.862,068	9.008
79	472.960,874 503.874,873	80	472.993,578 503.874,451	32.707
82	472.991,046 503.863,479	83	472.991,257 503.860,314	3.172
85	473.002,65 503.849,976	86	473.008,215 503.840,949	10.604
88	473.029,593 503.839,64	89	473.025,448 503.850,547	11.668
91	473.046,172 503.834,623	92	473.049,662 503.831,132	4.936
94	473.053,577 503.827,628	95	473.054,211 503.831,396	3.821
97	473.073,489 503.844,28	98	473.078,195 503.846,109	5.049
100	473.048,309 503.889,89	101	473.016,929 503.898,006	32.413
103	472.969,971 503.930,354	104	472.953,073 503.922,896	18.471
106	472.903,663 503.883,794	107	472.895,262 503.869,723	16.388
109	472.865,53 503.847,491	110	472.834,269 503.839,835	32.185
112	472.857,13 503.726,93	113	472.871,834 503.735,164	16.853
115	472.926,434 503.769,989	116	472.971,365 503.738,49	54.872

Punct început	X / Y	Punct sfârşit	X / Y	Lungime segment
20	473.132,957 503.626,373	21	473.139,719 503.652,315	26.809
23	473.134,212 503.662,846	24	473.121,804 503.679,861	21.059
26	473.113,644 503.704,032	27	473.101,874 503.701,16	12.115
29	473.082,838 503.699,87	30	473.054,486 503.720,442	35.029
32	473.051,585 503.701,32	33	473.046,046 503.700,661	5.578
35	473.028,771 503.697,364	36	473.030,354 503.687,738	9.756
38	473.010,441 503.680,221	39	473.006,143 503.685,18	6.563
41	473.020,991 503.700,793	42	473.018,222 503.711,738	11.29
44	473.030,881 503.739,431	45	473.016,764 503.761,27	26.004
47	473.044,158 503.767,978	48	473.057,387 503.747,08	24.734
50	473.065,036 503.726,64	51	473.093,971 503.723,687	29.086
53	473.113,641 503.704,042	54	473.108,212 503.721,773	18.544
56	473.077,341 503.804,89	57	473.070,357 503.797,878	9.897
59	473.068,521 503.791,18	60	473.052,915 503.823,693	36.064
62	473.049,662 503.827,837	63	473.049,662 503.822,188	5.648
65	473.047,699 503.807,354	66	473.050,032 503.793,074	14.47
68	473.029,593 503.791,648	69	473.032,211 503.801,246	9.949
71	473.014,541 503.819,789	72	473.004,503 503.837,401	20.272
74	473.002,641 503.849,971	75	472.996,742 503.847,233	6.503
77	472.978,585 503.862,068	78	472.965,015 503.866,478	14.268
80	472.993,578 503.874,451	81	472.997,164 503.870,442	5.379
83	472.991,257 503.860,314	84	473.003,072 503.855,883	12.619
86	473.008,215 503.840,949	87	473.021,522 503.835,714	14.3
89	473.025,448 503.850,547	90	473.029,375 503.854,91	5.87
92	473.049,662 503.831,132	93	473.049,662 503.827,847	3.286
95	473.054,211 503.831,396	96	473.074,726 503.832,576	20.548
98	473.078,195 503.846,109	99	473.061,118 503.877,717	35.927
101	473.016,929 503.898,006	102	472.996,009 503.907,403	22.934
104	472.953,073 503.922,896	105	472.925,091 503.904,381	33.553
107	472.895,262 503.869,723	108	472.888,117 503.858,032	13.701
110	472.834,269 503.839,835	111	472.814,275 503.837,063	20.185
113	472.871,834 503.735,164	114	472.897,213 503.749,738	29.265
116	472.971,365 503.738,49	117	472.988,521 503.705,08	37.557

Punct început	X / Y	Punct sfârşit	X / Y	Lungime segment
21	473.139,719 503.652,315	22	473.138,464 503.657,546	5.379
24	473.121,804 503.679,861	25	473.115,322 503.698,551	19.782
27	473.101,874 503.701,16	28	473.097,476 503.698,947	4.924
30	473.054,486 503.720,442	31	473.049,739 503.716,222	6.352
33	473.046,046 503.700,661	34	473.038,134 503.704,222	8.676
36	473.030,354 503.687,738	37	473.020,727 503.678,507	13.337
39	473.006,143 503.685,18	40	473.014,189 503.687,948	8.509
42	473.018,222 503.711,738	43	473.013,87 503.719,914	9.262
45	473.016,764 503.761,27	46	473.031,936 503.770,431	17.723
48	473.057,387 503.747,08	49	473.056,596 503.741,277	5.856
51	473.093,971 503.723,687	52	473.101,871 503.701,17	23.863
54	473.108,212 503.721,773	55	473.085,88 503.767,943	51.287
57	473.070,357 503.797,878	58	473.074,229 503.788,224	10.401
60	473.052,915 503.823,693	61	473.053,576 503.827,618	3.98
63	473.049,662 503.822,188	64	473.040,718 503.817,389	10.15
66	473.050,032 503.793,074	67	473.043,192 503.789,192	7.864
69	473.032,211 503.801,246	70	473.014,194 503.804,884	18.38
72	473.004,503 503.837,401	73	473.008,207 503.840,942	5.125
75	472.996,742 503.847,233	76	472.981,551 503.853,562	16.457
78	472.965,015 503.866,478	79	472.960,874 503.874,873	9.361
81	472.997,164 503.870,442	82	472.991,046 503.863,479	9.269
84	473.003,072 503.855,883	85	473.002,65 503.849,976	5.923
87	473.021,522 503.835,714	88	473.029,593 503.839,64	8.976
90	473.029,375 503.854,91	91	473.046,172 503.834,623	26.339
93	473.049,662 503.827,847	94	473.053,577 503.827,628	3.921
96	473.074,726 503.832,576	97	473.073,489 503.844,28	11.769
99	473.061,118 503.877,717	100	473.048,309 503.889,89	17.67
102	472.996,009 503.907,403	103	472.969,971 503.930,354	34.709
105	472.925,091 503.904,381	106	472.903,663 503.883,794	29.715
108	472.888,117 503.858,032	109	472.865,53 503.847,491	24.926
111	472.814,275 503.837,063	112	472.857,13 503.726,93	118.178
114	472.897,213 503.749,738	115	472.926,434 503.769,989	35.553
117	472.988,521 503.705,08	118	472.939,589 503.645,912	76.78

Document care conține date cu caracter personal, protejat de prevederile Regulamentului (UE) nr. 679/2016 și Legii 190/2018

Punct început	X / Y	Punct sfârşit	X / Y	Lungime segment
118	472.939,589 503.645,912	119	472.892,83 503.628,693	49.829
121	472.878,01 503.634,184	122	472.854,398 503.624,704	25.444
124	472.816,662 503.604,718	125	472.804,471 503.592,063	17.572
127	472.780,193 503.562,448	128	472.811,922 503.572,323	33.23
130	472.849,506 503.572,882	1	472.880,152 503.547,04	40.087

Punct început	X / Y	Punct sfârşit	X / Y	Lungime segment
119	472.892,83 503.628,693	120	472.889,342 503.638,067	10.002
122	472.854,398 503.624,704	123	472.838,411 503.617,077	17.713
125	472.804,471 503.592,063	126	472.795,143 503.578,495	16.466
128	472.811,922 503.572,323	129	472.837,011 503.575,182	25.251

Punct început	X / Y	Punct sfârşit	X / Y	Lungime segment
120	472.889,342 503.638,067	121	472.878,01 503.634,184	11.979
123	472.838,411 503.617,077	124	472.816,662 503.604,718	25.016
126	472.795,143 503.578,495	127	472.780,193 503.562,448	21.932
129	472.837,011 503.575,182	130	472.849,506 503.572,882	12.705

**** Lungimile segmentelor sunt determinate în planul de proiecţie Stereo 70 şi sunt rotunjite la 1 milimetru.**
***** Distanţa dintre puncte este formată din segmente cumulate ce sunt mai mici decât valoarea 1 milimetru.**

Document care conține date cu caracter personal, protejat de prevederile Regulamentului (UE) nr. 679/2016 și Legii 190/2018

DATE DESPRE IMOBILUL NR. 5020

Oficiul de Cadastru şi Publicitate Imobiliară SIBIU
Biroul de Cadastru şi Publicitate Imobiliară Agnita

A. Partea I. Descrierea imobilului

TEREN Extravilan

Adresa: Jud. Sibiu

Nr. Crt	Nr cadastral Nr. topografic	Suprafaţa* (mp)	Observaţii / Referinţe
A1		3.900	Sector cadastral:24 Teren neimprejmuit;

B. Partea II. Proprietari şi acte

Inscrieri privitoare la dreptul de proprietate şi alte drepturi reale		Referinţe
/		
Act Administrativ nr. 189/8, din 25/04/1994 emis de CJPSDPAT (titlu de proprietate);		
B1	Intabulare, drept de PROPRIETATE, dobandit prin Reconstituire, cota actuala 1/1	A1
	1) **BALTHEŞ MIHAIL**, CNP NEIDENTIFICAT	

C. Partea III. SARCINI .

Inscrieri privind dezmembramintele dreptului de proprietate, drepturi reale de garanţie şi sarcini	Referinţe
NU SUNT	

Anexa Nr. 1 La Partea I

Teren

Nr cadastral	Suprafaţa (mp)*	Observaţii / Referinţe
	3.900	

* Suprafaţa este determinată in planul de proiecţie Stereo 70.

DETALII LINIARE IMOBIL

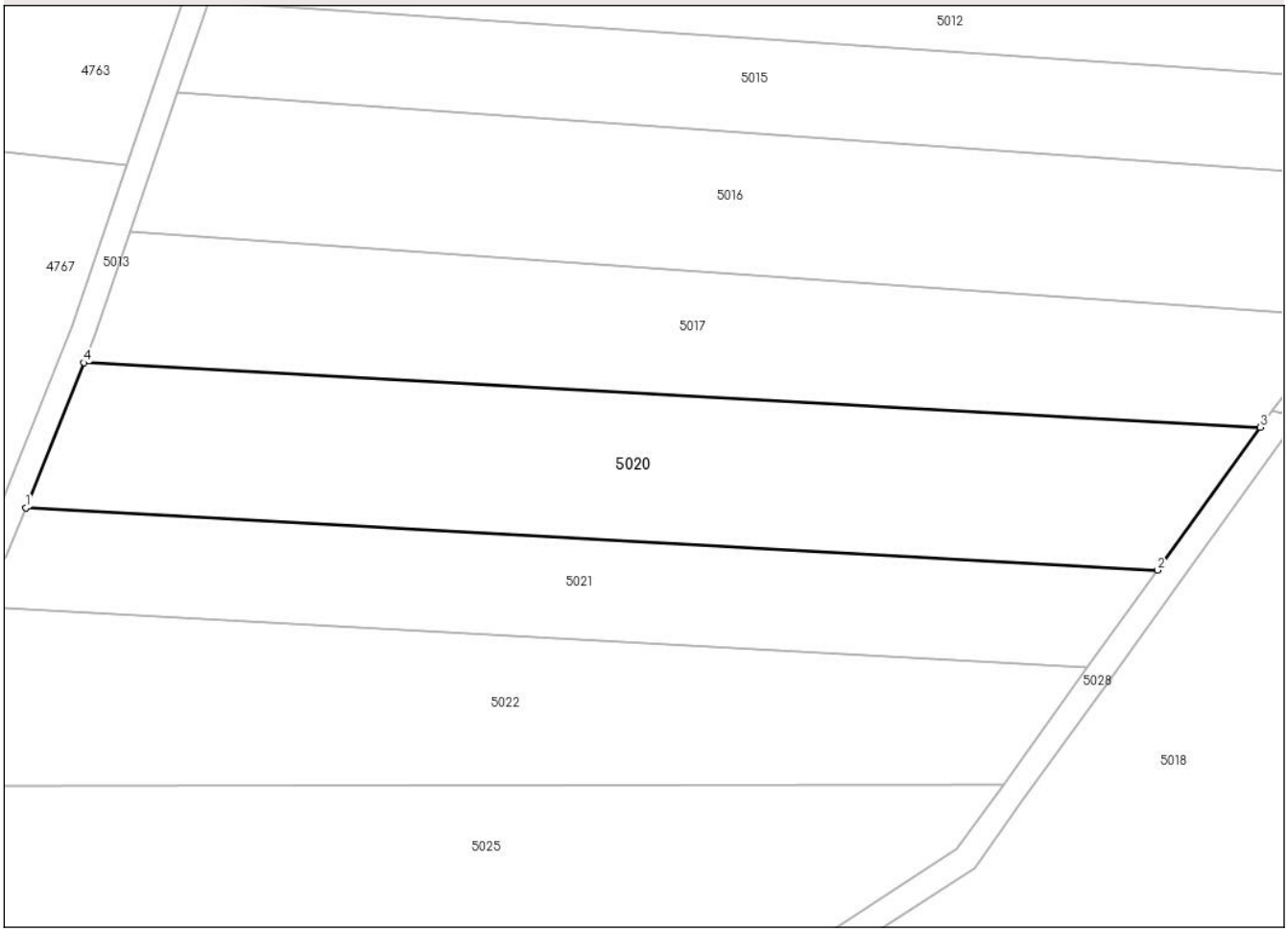

Date referitoare la teren

Crt	Categorie folosință	Intra vilan	Suprafaţa (mp)	Tarla	Parcelă	Nr. topo	Observaţii / Referinţe
1	faneata	NU	3.900	12	256/28	-	

Lungime Segmente
1) Valorile lungimilor segmentelor sunt obţinute din proiecţie în plan.

Punct început	X / Y	Punct sfârşit	X / Y	Lungime segment (** (m)
1	472.283,586 503.657,585	2	472.454,413 503.648,21	171.084
2	472.454,413 503.648,21	3	472.469,93 503.669,745	26.543
3	472.469,93 503.669,745	4	472.292,328 503.679,491	177.869
4	472.292,328 503.679,491	1	472.283,586 503.657,585	23.586

**** Lungimile segmentelor sunt determinate în planul de proiecţie Stereo 70 şi sunt rotunjite la 1 milimetru.**

Document care conține date cu caracter personal, protejat de prevederile Regulamentului (UE) nr. 679/2016 și Legii 190/2018

***** Distanţa dintre puncte este formată din segmente cumulate ce sunt mai mici decât valoarea 1 milimetru.**

DATE DESPRE IMOBILUL NR. 5021

Oficiul de Cadastru şi Publicitate Imobiliară SIBIU
Biroul de Cadastru şi Publicitate Imobiliară Agnita

A. Partea I. Descrierea imobilului

TEREN Extravilan

Adresa: Jud. Sibiu

Nr. Crt	Nr cadastral Nr. topografic	Suprafaţa* (mp)	Observaţii / Referinţe
A1		2.600	Sector cadastral:24 Teren neimprejmuit;

B. Partea II. Proprietari şi acte

Inscrieri privitoare la dreptul de proprietate şi alte drepturi reale		Referinţe
/		
Act Notarial nr. 334, din 27/02/2003 emis de NP MOLDOVAN LENUȚA (contract de donatie);		
B1	Intabulare, drept de PROPRIETATE, dobandit prin Conventie, cota actuala 1/3	A1
	1) **FLOREA IOAN**, CNP NEIDENTIFICAT	
B2	Intabulare, drept de PROPRIETATE, dobandit prin Conventie, cota actuala 1/3	A1
	1) **FLOREA ELENA**, CNP NEIDENTIFICAT	
B3	Intabulare, drept de PROPRIETATE, dobandit prin Conventie, cota actuala 1/3	A1
	1) **FLOREA ANA MARIA**, CNP NEIDENTIFICAT	

C. Partea III. SARCINI .

Inscrieri privind dezmembramintele dreptului de proprietate, drepturi reale de garanţie şi sarcini	Referinţe
NU SUNT	

Anexa Nr. 1 La Partea I

Teren

Nr cadastral	Suprafaţa (mp)*	Observaţii / Referinţe
	2.600	

* Suprafaţa este determinată in planul de proiecţie Stereo 70.

DETALII LINIARE IMOBIL

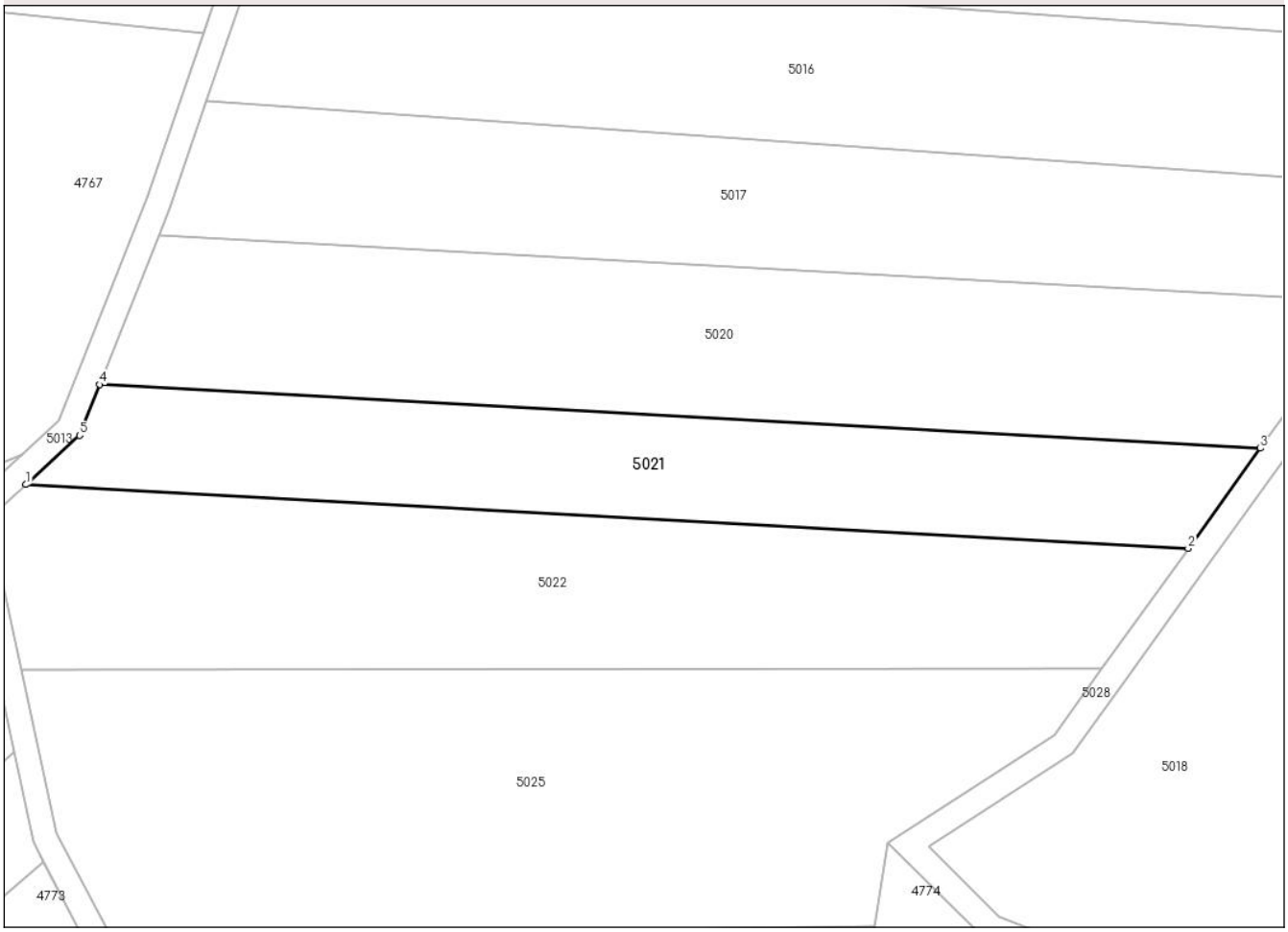

Date referitoare la teren

Crt	Categorie folosință	Intra vilan	Suprafaţa (mp)	Tarla	Parcelă	Nr. topo	Observaţii / Referinţe
1	faneata	NU	2.600	12	256/29	-	

Lungime Segmente
1) Valorile lungimilor segmentelor sunt obţinute din proiecţie în plan.

Punct început	X / Y	Punct sfârşit	X / Y	Lungime segment (** (m)
1	472.272,7 503.642,864	2	472.443,795 503.633,475	171.353
2	472.443,795 503.633,475	3	472.454,413 503.648,21	18.162
3	472.454,413 503.648,21	4	472.283,586 503.657,585	171.084
4	472.283,586 503.657,585	5	472.280,598 503.650,099	8.06
5	472.280,598 503.650,099	1	472.272,7 503.642,864	10.711

Document care conține date cu caracter personal, protejat de prevederile Regulamentului (UE) nr. 679/2016 și Legii 190/2018

** Lungimile segmentelor sunt determinate în planul de proiecţie Stereo 70 şi sunt rotunjite la 1 milimetru.
*** Distanţa dintre puncte este formată din segmente cumulate ce sunt mai mici decât valoarea 1 milimetru.

DATE DESPRE IMOBILUL NR. 5022

Oficiul de Cadastru şi Publicitate Imobiliară SIBIU
Biroul de Cadastru şi Publicitate Imobiliară Agnita

A. Partea I. Descrierea imobilului

TEREN Extravilan

Adresa: Jud. Sibiu

Nr. Crt	Nr cadastral Nr. topografic	Suprafaţa* (mp)	Observaţii / Referinţe
A1		3.800	Sector cadastral:24 Teren neimprejmuit;

B. Partea II. Proprietari şi acte

Inscrieri privitoare la dreptul de proprietate şi alte drepturi reale		Referinţe
/		
Act Administrativ nr. 249/8, din 18/05/1994 emis de CJPSDPAT (titlu de proprietate);		
B1	Intabulare, drept de PROPRIETATE, dobandit prin Reconstituire, cota actuala 1/1	A1
	1) **NICA MARIA**, CNP NEIDENTIFICAT	

C. Partea III. SARCINI .

Inscrieri privind dezmembramintele dreptului de proprietate, drepturi reale de garanţie şi sarcini	Referinţe
NU SUNT	

Document care conține date cu caracter personal, protejat de prevederile Regulamentului (UE) nr. 679/2016 și Legii 190/2018

Anexa Nr. 1 La Partea I

Teren

Nr cadastral	Suprafaţa (mp)*	Observaţii / Referinţe
	3.800	

* Suprafaţa este determinată in planul de proiecţie Stereo 70.

DETALII LINIARE IMOBIL

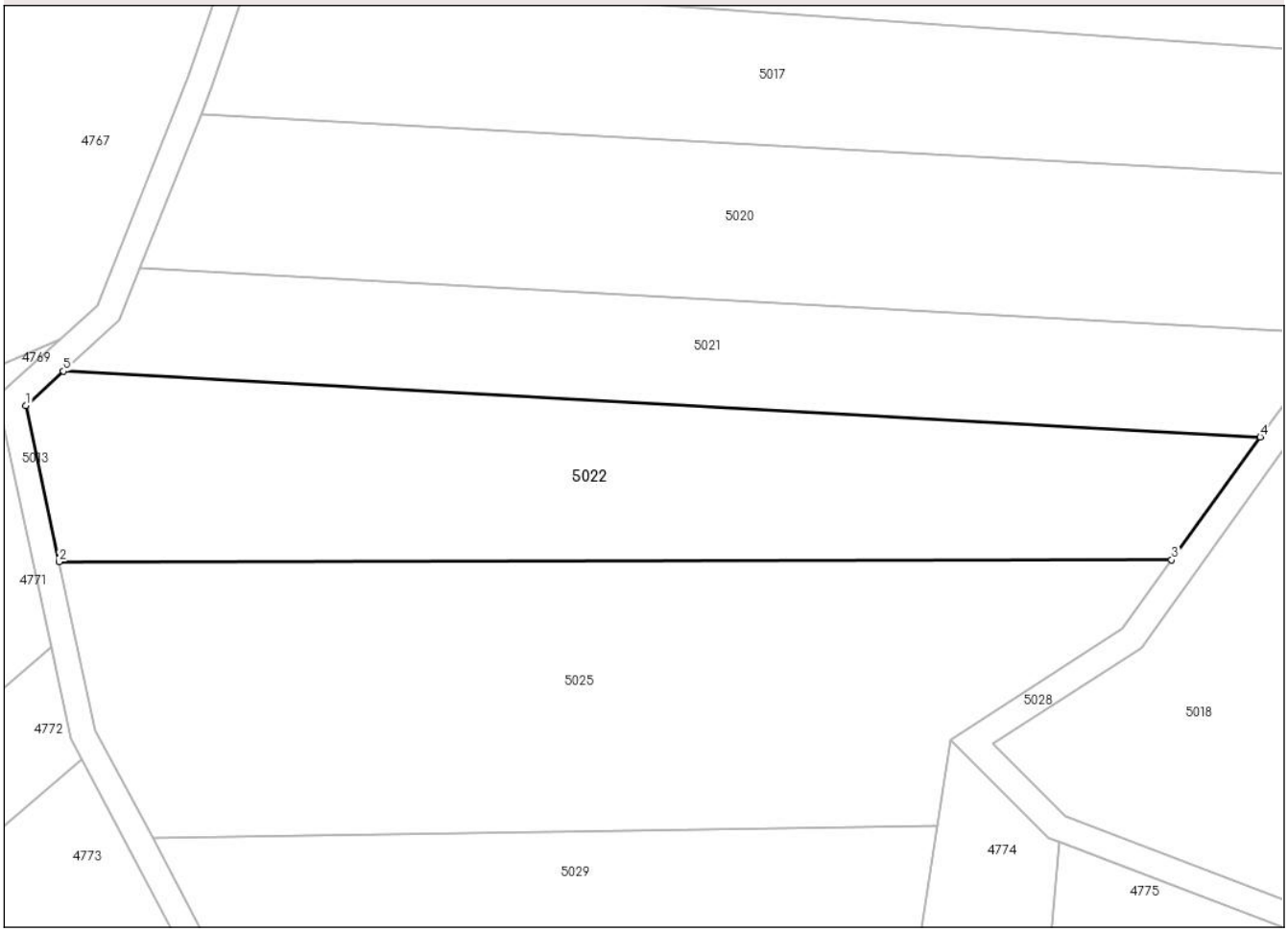

Date referitoare la teren

Crt	Categorie folosință	Intra vilan	Suprafaţa (mp)	Tarla	Parcelă	Nr. topo	Observaţii / Referinţe
1	padure	NU	3.800	12	256/30	-	

Lungime Segmente
1) Valorile lungimilor segmentelor sunt obţinute din proiecţie în plan.

Punct început	X / Y	Punct sfârşit	X / Y	Lungime segment (** (m)
1	472.267,315 503.637,932	2	472.272,093 503.615,634	22.804
2	472.272,093 503.615,634	3	472.431,132 503.615,9	159.039
3	472.431,132 503.615,9	4	472.443,795 503.633,475	21.662
4	472.443,795 503.633,475	5	472.272,7 503.642,864	171.353
5	472.272,7 503.642,864	1	472.267,315 503.637,932	7.303

Document care conține date cu caracter personal, protejat de prevederile Regulamentului (UE) nr. 679/2016 și Legii 190/2018

** Lungimile segmentelor sunt determinate în planul de proiecţie Stereo 70 şi sunt rotunjite la 1 milimetru.
*** Distanţa dintre puncte este formată din segmente cumulate ce sunt mai mici decât valoarea 1 milimetru.

DATE DESPRE IMOBILUL NR. 5023

Oficiul de Cadastru şi Publicitate Imobiliară SIBIU
Biroul de Cadastru şi Publicitate Imobiliară Agnita

A. Partea I. Descrierea imobilului

TEREN Extravilan

Adresa: Jud. Sibiu

Nr. Crt	Nr cadastral Nr. topografic	Suprafaţa* (mp)	Observaţii / Referinţe
A1		6.300	Sector cadastral:24 Teren neimprejmuit;

B. Partea II. Proprietari şi acte

Inscrieri privitoare la dreptul de proprietate şi alte drepturi reale		Referinţe
/		
Act Administrativ nr. 2303/8, din 31/10/2002 emis de CJPSDPAT (titlu de proprietate);		
B1	Intabulare, drept de PROPRIETATE, dobandit prin Reconstituire, cota actuala 1/1	A1
	1) **CIOROGAR MARIN**, CNP NEIDENTIFICAT	

C. Partea III. SARCINI .

Inscrieri privind dezmembramintele dreptului de proprietate, drepturi reale de garanţie şi sarcini	Referinţe
NU SUNT	

Document care conține date cu caracter personal, protejat de prevederile Regulamentului (UE) nr. 679/2016 și Legii 190/2018

Anexa Nr. 1 La Partea I

Teren

Nr cadastral	Suprafaţa (mp)*	Observaţii / Referinţe
	6.300	

* Suprafaţa este determinată in planul de proiecţie Stereo 70.

DETALII LINIARE IMOBIL

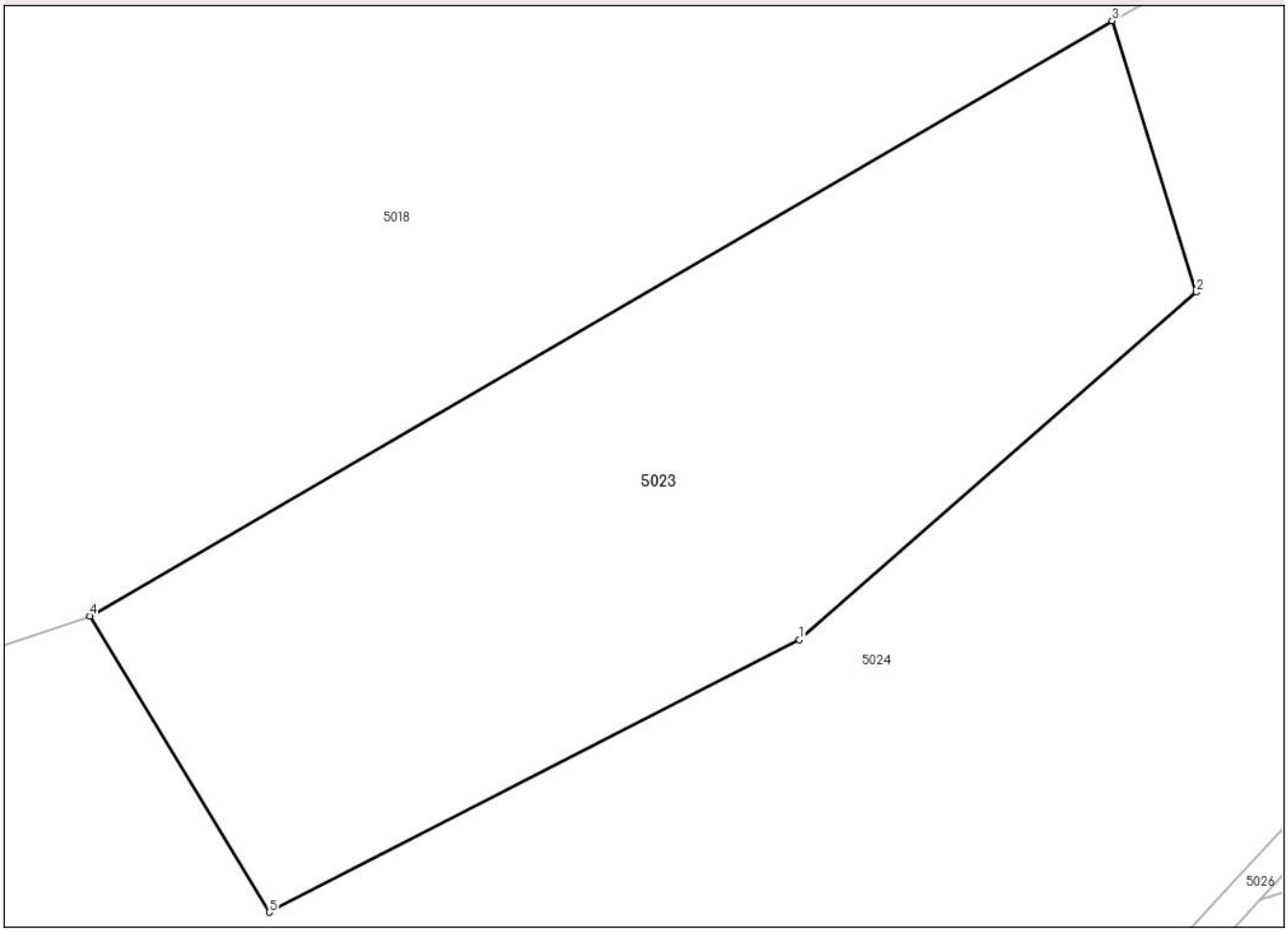

Date referitoare la teren

Crt	Categorie folosință	Intra vilan	Suprafaţa (mp)	Tarla	Parcelă	Nr. topo	Observaţii / Referinţe
1	faneata	NU	6.300	12	266/2	-	

Lungime Segmente
1) Valorile lungimilor segmentelor sunt obţinute din proiecţie în plan.

Punct început	X / Y	Punct sfârşit	X / Y	Lungime segment (** (m)
1	472.722,003 503.595,239	2	472.772,185 503.639,11	66.654
2	472.772,185 503.639,11	3	472.761,513 503.673,382	35.896
3	472.761,513 503.673,382	4	472.632,313 503.598,216	149.475
4	472.632,313 503.598,216	5	472.655,0 503.560,825	43.736
5	472.655,0 503.560,825	1	472.722,003 503.595,239	75.325

Document care conține date cu caracter personal, protejat de prevederile Regulamentului (UE) nr. 679/2016 și Legii 190/2018

** Lungimile segmentelor sunt determinate în planul de proiecţie Stereo 70 şi sunt rotunjite la 1 milimetru.
*** Distanţa dintre puncte este formată din segmente cumulate ce sunt mai mici decât valoarea 1 milimetru.

Document care conține date cu caracter personal, protejat de prevederile Regulamentului (UE) nr. 679/2016 și Legii 190/2018

DATE DESPRE IMOBILUL NR. 5024

Oficiul de Cadastru şi Publicitate Imobiliară SIBIU
Biroul de Cadastru şi Publicitate Imobiliară Agnita

A. Partea I. Descrierea imobilului

TEREN Extravilan

Adresa: Jud. Sibiu

Nr. Crt	Nr cadastral Nr. topografic	Suprafaţa* (mp)	Observaţii / Referinţe
A1		41.900	Sector cadastral:24 Teren neimprejmuit;

Construcţii

Crt	Nr cadastral Nr. topografic	Adresa	Observaţii / Referinţe
A1.1		Jud. Sibiu	Nr. niveluri:2; S. construita la sol:40 mp; S. construita desfasurata:40 mp; CASA DE LOCUIT
A1.2		Jud. Sibiu	Nr. niveluri:1; S. construita la sol:296 mp; S. construita desfasurata:296 mp; GRAJD
A1.3		Jud. Sibiu	Nr. niveluri:1; S. construita la sol:286 mp; S. construita desfasurata:286 mp; FÂNAR

B. Partea II. Proprietari şi acte

Inscrieri privitoare la dreptul de proprietate şi alte drepturi reale		Referinţe
/		
Act Administrativ nr. 2303/8, din 31/10/2002 emis de CJPSDPAT (titlu de proprietate);		
B1	Intabulare, drept de PROPRIETATE, dobandit prin Reconstituire, cota actuala 1/1	A1
	1) **CIOROGAR MARIN**, CNP NEIDENTIFICAT	
Act Normativ nr. 7, din 13/03/1996 emis de PARLAMENTUL ROMÂNIEI (lege);		
B2	Intabulare, drept de PROPRIETATE, dobandit prin Lege, cota actuala 1/1	A1.1, A1.2, A1.3
	1) **CIOROGAR MARIN**, CNP NEIDENTIFICAT	

C. Partea III. SARCINI .

Inscrieri privind dezmembramintele dreptului de proprietate, drepturi reale de garanţie şi sarcini	Referinţe
NU SUNT	

Document care conține date cu caracter personal, protejat de prevederile Regulamentului (UE) nr. 679/2016 și Legii 190/2018

Anexa Nr. 1 La Partea I

Teren

Nr cadastral	Suprafaţa (mp)*	Observaţii / Referinţe
	41.900	

* Suprafaţa este determinată in planul de proiecţie Stereo 70.

DETALII LINIARE IMOBIL

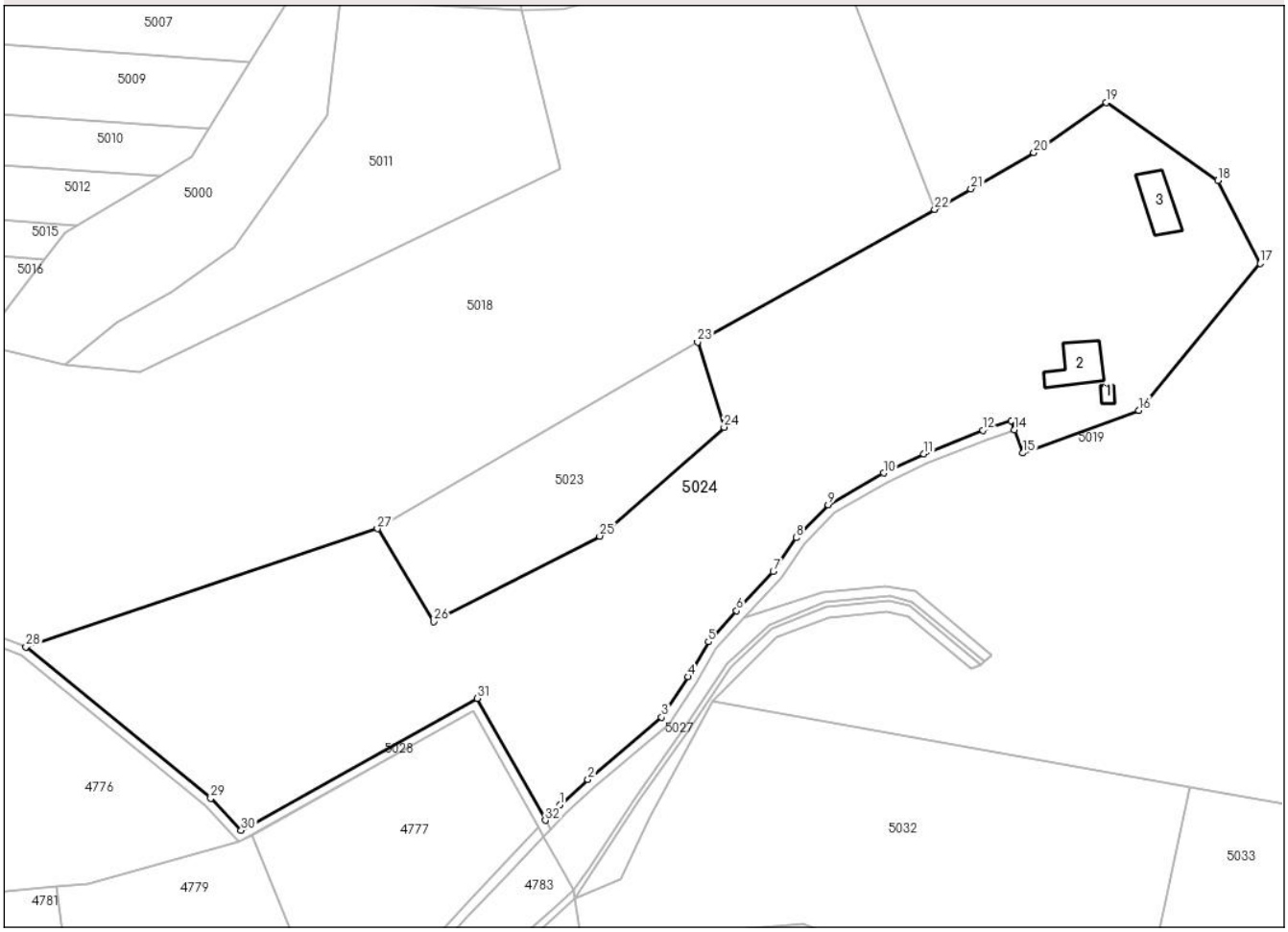

Date referitoare la teren

Crt	Categorie folosință	Intra vilan	Suprafaţa (mp)	Tarla	Parcelă	Nr. topo	Observaţii / Referinţe
1	arabil	NU	41.278	12	266/1	-	
2	curti constructii	NU	622	12	266/1	-	

Date referitoare la construcţii

Crt	Număr	Destinaţie construcţie	Supraf. (mp)	Situaţie juridică	Observaţii / Referinţe
A1.1		constructii de locuinte	40	Cu acte	Nr. niveluri:2; S. construita la sol:40 mp; S. construita desfasurata:40 mp; CASA DE LOCUIT
A1.2		constructii anexa	296	Cu acte	Nr. niveluri:1; S. construita la sol:296 mp; S. construita desfasurata:296 mp; GRAJD
A1.3		constructii anexa	286	Cu acte	Nr. niveluri:1; S. construita la sol:286 mp; S. construita desfasurata:286 mp; FÂNAR

Lungime Segmente

1) Valorile lungimilor segmentelor sunt obţinute din proiecţie în plan.

Punct început	X / Y	Punct sfârşit	X / Y	Lungime segment (** (m)
1	472.705,919 503.486,807	2	472.717,235 503.497,076	15.281

Punct început	X / Y	Punct sfârşit	X / Y	Lungime segment (** (m)
2	472.717,235 503.497,076	3	472.747,001 503.522,216	38.962

Document care conține date cu caracter personal, protejat de prevederile Regulamentului (UE) nr. 679/2016 și Legii 190/2018

Punct început	X / Y	Punct sfârşit	X / Y	Lungime segment (** (m)
3	472.747,001 503.522,216	4	472.757,596 503.538,544	19.464
5	472.765,849 503.552,637	6	472.777,25 503.565,158	16.934
7	472.792,015 503.581,005	8	472.801,362 503.594,601	16.499
9	472.814,182 503.607,91	10	472.836,56 503.620,626	25.738
11	472.852,792 503.628,37	12	472.876,632 503.637,917	25.681
13	472.887,969 503.641,758	14	472.889,342 503.638,067	3.938
15	472.892,83 503.628,693	16	472.939,589 503.645,912	49.829
17	472.988,521 503.705,08	18	472.971,365 503.738,49	37.557
19	472.926,434 503.769,989	20	472.897,213 503.749,738	35.553
21	472.871,834 503.735,164	22	472.857,13 503.726,93	16.853
23	472.761,513 503.673,382	24	472.772,185 503.639,11	35.896
25	472.722,003 503.595,239	26	472.655,0 503.560,825	75.325
27	472.632,313 503.598,216	28	472.490,475 503.550,58	149.624
29	472.565,087 503.489,504	30	472.577,323 503.476,587	17.793
31	472.672,543 503.529,837	32	472.700,064 503.480,628	56.382

Punct început	X / Y	Punct sfârşit	X / Y	Lungime segment (** (m)
4	472.757,596 503.538,544	5	472.765,849 503.552,637	16.332
6	472.777,25 503.565,158	7	472.792,015 503.581,005	21.659
8	472.801,362 503.594,601	9	472.814,182 503.607,91	18.48
10	472.836,56 503.620,626	11	472.852,792 503.628,37	17.985
12	472.876,632 503.637,917	13	472.887,969 503.641,758	11.97
14	472.889,342 503.638,067	15	472.892,83 503.628,693	10.002
16	472.939,589 503.645,912	17	472.988,521 503.705,08	76.78
18	472.971,365 503.738,49	19	472.926,434 503.769,989	54.872
20	472.897,213 503.749,738	21	472.871,834 503.735,164	29.265
22	472.857,13 503.726,93	23	472.761,513 503.673,382	109.589
24	472.772,185 503.639,11	25	472.722,003 503.595,239	66.654
26	472.655,0 503.560,825	27	472.632,313 503.598,216	43.736
28	472.490,475 503.550,58	29	472.565,087 503.489,504	96.422
30	472.577,323 503.476,587	31	472.672,543 503.529,837	109.098
32	472.700,064 503.480,628	1	472.705,919 503.486,807	8.513

**** Lungimile segmentelor sunt determinate în planul de proiecţie Stereo 70 şi sunt rotunjite la 1 milimetru.**
***** Distanţa dintre puncte este formată din segmente cumulate ce sunt mai mici decât valoarea 1 milimetru.**

Document care conține date cu caracter personal, protejat de prevederile Regulamentului (UE) nr. 679/2016 și Legii 190/2018

DATE DESPRE IMOBILUL NR. 5025

Oficiul de Cadastru şi Publicitate Imobiliară SIBIU
Biroul de Cadastru şi Publicitate Imobiliară Agnita

A. Partea I. Descrierea imobilului

TEREN Extravilan

Adresa: Jud. Sibiu

Nr. Crt	Nr cadastral Nr. topografic	Suprafaţa* (mp)	Observaţii / Referinţe
A1		5.200	Sector cadastral:24 Teren neimprejmuit;

B. Partea II. Proprietari şi acte

Inscrieri privitoare la dreptul de proprietate şi alte drepturi reale		Referinţe
/		
Act Administrativ nr. 244/8, din 18/05/1994 emis de CJPSDPAT (titlu de proprietate);		
B1	Intabulare, drept de PROPRIETATE, dobandit prin Reconstituire, cota actuala 1/1	A1
	1) **FLORIŢĂ ECATERINA**, CNP NEIDENTIFICAT	

C. Partea III. SARCINI .

Inscrieri privind dezmembramintele dreptului de proprietate, drepturi reale de garanţie şi sarcini	Referinţe
NU SUNT	

Document care conține date cu caracter personal, protejat de prevederile Regulamentului (UE) nr. 679/2016 și Legii 190/2018

Anexa Nr. 1 La Partea I

Teren

Nr cadastral	Suprafaţa (mp)*	Observaţii / Referinţe
	5.200	

* Suprafaţa este determinată in planul de proiecţie Stereo 70.

DETALII LINIARE IMOBIL

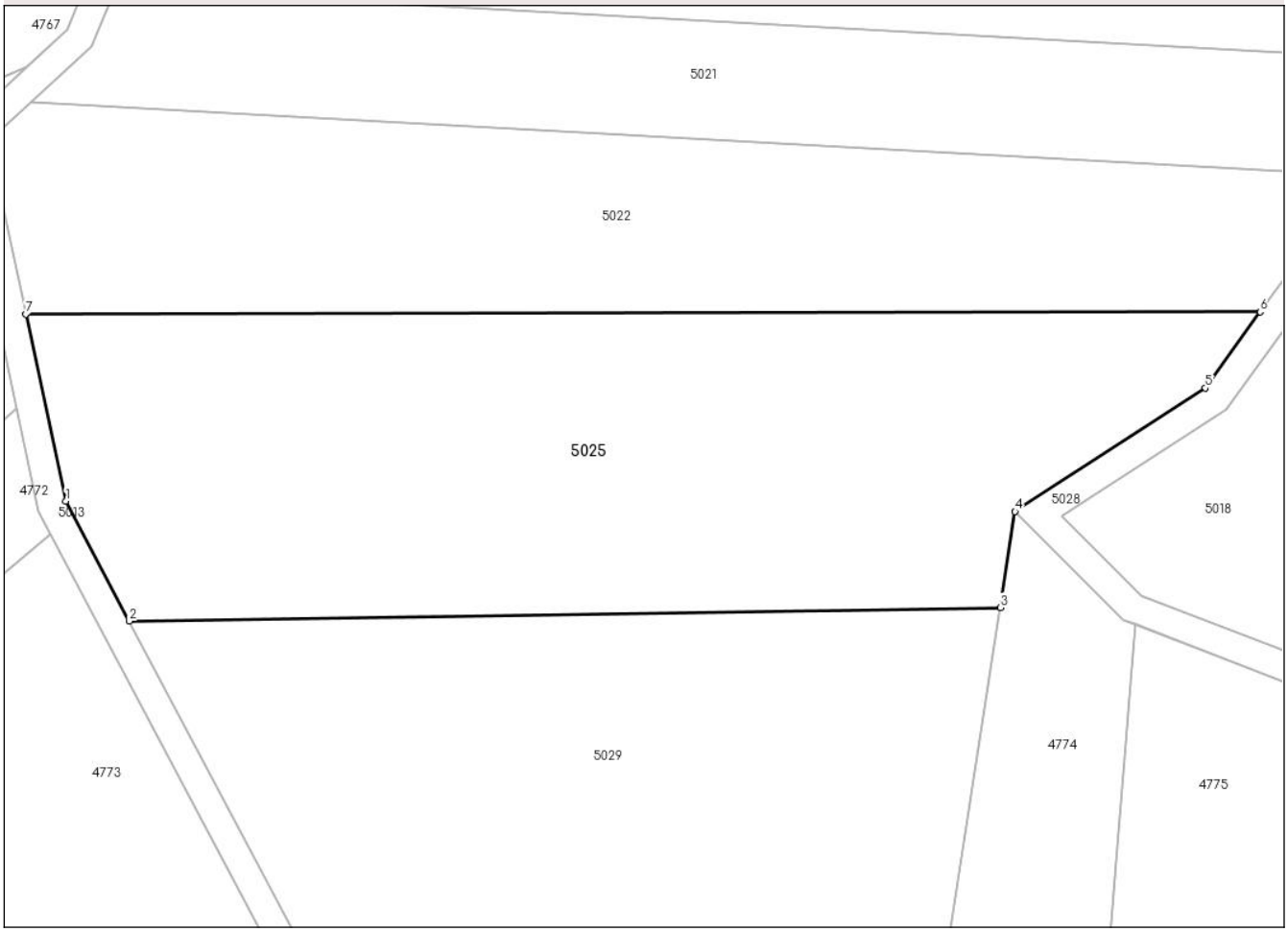

Date referitoare la teren

Crt	Categorie folosință	Intra vilan	Suprafaţa (mp)	Tarla	Parcelă	Nr. topo	Observaţii / Referinţe
1	faneata	NU	5.200	12	256/31	-	

Lungime Segmente
1) Valorile lungimilor segmentelor sunt obţinute din proiecţie în plan.

Punct început	X / Y	Punct sfârşit	X / Y	Lungime segment (** (m)
1	472.277,25 503.591,572	2	472.285,428 503.576,128	17.477
2	472.285,428 503.576,128	3	472.397,622 503.577,867	112.207
3	472.397,622 503.577,867	4	472.399,546 503.590,214	12.496
4	472.399,546 503.590,214	5	472.424,078 503.606,111	29.232
5	472.424,078 503.606,111	6	472.431,132 503.615,9	12.066

Document care conține date cu caracter personal, protejat de prevederile Regulamentului (UE) nr. 679/2016 și Legii 190/2018

Punct început	X / Y	Punct sfârşit	X / Y	Lungime segment (** (m)
6	472.431,132 503.615,9	7	472.272,093 503.615,634	159.039
7	472.272,093 503.615,634	1	472.277,25 503.591,572	24.608

** Lungimile segmentelor sunt determinate în planul de proiecţie Stereo 70 şi sunt rotunjite la 1 milimetru.
*** Distanţa dintre puncte este formată din segmente cumulate ce sunt mai mici decât valoarea 1 milimetru.

Document care conține date cu caracter personal, protejat de prevederile Regulamentului (UE) nr. 679/2016 și Legii 190/2018

DATE DESPRE IMOBILUL NR. 5026

Oficiul de Cadastru şi Publicitate Imobiliară SIBIU
Biroul de Cadastru şi Publicitate Imobiliară Agnita

A. Partea I. Descrierea imobilului

TEREN Extravilan

Adresa: Jud. Sibiu

Nr. Crt	Nr cadastral Nr. topografic	Suprafaţa* (mp)	Observaţii / Referinţe
A1		1.012	Sector cadastral:24 Teren neimprejmuit;

B. Partea II. Proprietari şi acte

Inscrieri privitoare la dreptul de proprietate şi alte drepturi reale		Referinţe
/		
Act Normativ nr. 7, din 13/03/1996 emis de PARLAMENTUL ROMÂNIEI (lege);		
B1	Inscrierea provizorie, drept de PROPRIETATE, dobandit prin Lege, cota actuala 1/1	A1
	1) **ORAŞUL AGNITA**, CIF:4270716, PROPRIETAR NEIDENTIFICAT	

C. Partea III. SARCINI .

Inscrieri privind dezmembramintele dreptului de proprietate, drepturi reale de garanţie şi sarcini	Referinţe
NU SUNT	

Document care conține date cu caracter personal, protejat de prevederile Regulamentului (UE) nr. 679/2016 și Legii 190/2018

Anexa Nr. 1 La Partea I

Teren

Nr cadastral	Suprafaţa (mp)*	Observaţii / Referinţe
	1.012	

* Suprafaţa este determinată in planul de proiecţie Stereo 70.

DETALII LINIARE IMOBIL

Date referitoare la teren

Crt	Categorie folosință	Intra vilan	Suprafaţa (mp)	Tarla	Parcelă	Nr. topo	Observaţii / Referinţe
1	drum	NU	1.012	12	267/1	-	

Lungime Segmente

1) Valorile lungimilor segmentelor sunt obţinute din proiecţie în plan.

Punct început	X / Y	Punct sfârşit	X / Y	Lungime segment (** (m)
1	472.878,01 503.634,184	2	472.889,342 503.638,067	11.979
3	472.887,969 503.641,758	4	472.876,632 503.637,917	11.97
5	472.852,792 503.628,37	6	472.836,56 503.620,626	17.985
7	472.814,182 503.607,91	8	472.801,362 503.594,601	18.48
9	472.792,015 503.581,005	10	472.777,25 503.565,158	21.659

Punct început	X / Y	Punct sfârşit	X / Y	Lungime segment (** (m)
2	472.889,342 503.638,067	3	472.887,969 503.641,758	3.938
4	472.876,632 503.637,917	5	472.852,792 503.628,37	25.681
6	472.836,56 503.620,626	7	472.814,182 503.607,91	25.738
8	472.801,362 503.594,601	9	472.792,015 503.581,005	16.499
10	472.777,25 503.565,158	11	472.765,849 503.552,637	16.934

Document care conține date cu caracter personal, protejat de prevederile Regulamentului (UE) nr. 679/2016 și Legii 190/2018

Punct început	X / Y	Punct sfârşit	X / Y	Lungime segment (** (m)
11	472.765,849 503.552,637	12	472.757,596 503.538,544	16.332
13	472.747,001 503.522,216	14	472.717,235 503.497,076	38.962
15	472.705,919 503.486,807	16	472.700,064 503.480,628	8.513
17	472.702,109 503.476,971	18	472.708,719 503.483,946	9.61
19	472.719,871 503.494,066	20	472.750,034 503.519,542	39.482
21	472.761,002 503.536,443	22	472.769,089 503.550,254	16.004
23	472.780,193 503.562,448	24	472.795,143 503.578,495	21.932
25	472.804,471 503.592,063	26	472.816,662 503.604,718	17.572
27	472.838,411 503.617,077	28	472.854,398 503.624,704	17.713

Punct început	X / Y	Punct sfârşit	X / Y	Lungime segment (** (m)
12	472.757,596 503.538,544	13	472.747,001 503.522,216	19.464
14	472.717,235 503.497,076	15	472.705,919 503.486,807	15.281
16	472.700,064 503.480,628	17	472.702,109 503.476,971	4.19
18	472.708,719 503.483,946	19	472.719,871 503.494,066	15.059
20	472.750,034 503.519,542	21	472.761,002 503.536,443	20.148
22	472.769,089 503.550,254	23	472.780,193 503.562,448	16.492
24	472.795,143 503.578,495	25	472.804,471 503.592,063	16.466
26	472.816,662 503.604,718	27	472.838,411 503.617,077	25.016
28	472.854,398 503.624,704	1	472.878,01 503.634,184	25.444

**** Lungimile segmentelor sunt determinate în planul de proiecţie Stereo 70 şi sunt rotunjite la 1 milimetru.**
***** Distanţa dintre puncte este formată din segmente cumulate ce sunt mai mici decât valoarea 1 milimetru.**

Document care conține date cu caracter personal, protejat de prevederile Regulamentului (UE) nr. 679/2016 și Legii 190/2018

DATE DESPRE IMOBILUL NR. 5027

Oficiul de Cadastru şi Publicitate Imobiliară SIBIU
Biroul de Cadastru şi Publicitate Imobiliară Agnita

A. Partea I. Descrierea imobilului

TEREN Extravilan

Adresa: Jud. Sibiu

Nr. Crt	Nr cadastral Nr. topografic	Suprafaţa* (mp)	Observaţii / Referinţe
A1		1.890	Sector cadastral:24 Teren neimprejmuit;

B. Partea II. Proprietari şi acte

Inscrieri privitoare la dreptul de proprietate şi alte drepturi reale		Referinţe
/		
Act Normativ nr. 7, din 13/03/1996 emis de PARLAMENTUL ROMÂNIEI (lege);		
B1	Inscrierea provizorie, drept de PROPRIETATE, dobandit prin Lege, cota actuala 1/1	A1
	1) **ORAŞUL AGNITA**, CIF:4270716, PROPRIETAR NEIDENTIFICAT	

C. Partea III. SARCINI .

Inscrieri privind dezmembramintele dreptului de proprietate, drepturi reale de garanţie şi sarcini	Referinţe
NU SUNT	

Document care conține date cu caracter personal, protejat de prevederile Regulamentului (UE) nr. 679/2016 și Legii 190/2018

Anexa Nr. 1 La Partea I

Teren

Nr cadastral	Suprafaţa (mp)*	Observaţii / Referinţe
	1.890	

* Suprafaţa este determinată in planul de proiecţie Stereo 70.

DETALII LINIARE IMOBIL

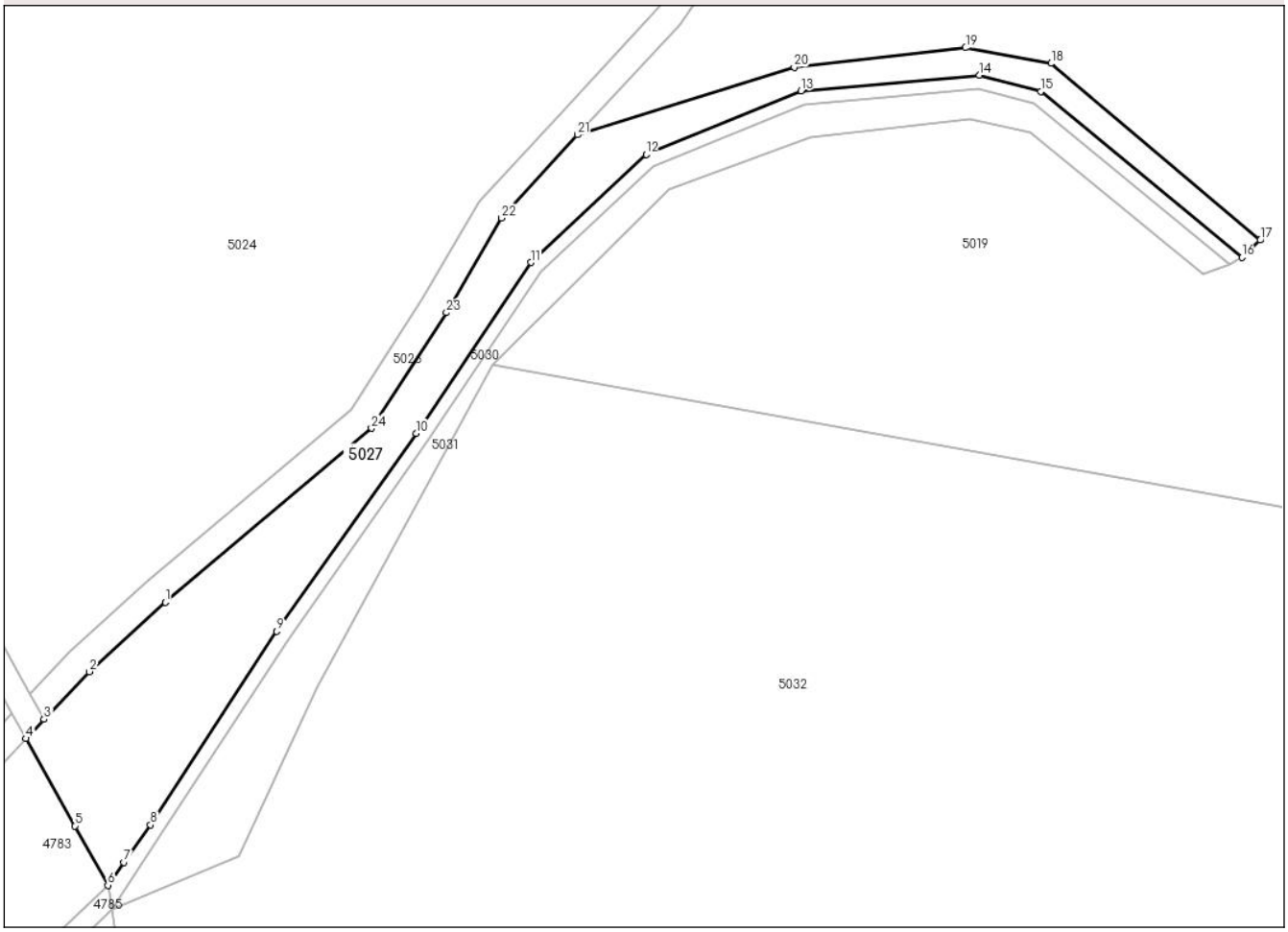

Date referitoare la teren

Crt	Categorie folosință	Intra vilan	Suprafaţa (mp)	Tarla	Parcelă	Nr. topo	Observaţii / Referinţe
1	padure	NU	1.890	12	265/1	-	TUFĂRIȘ

Lungime Segmente

1) Valorile lungimilor segmentelor sunt obţinute din proiecţie în plan.

Punct început	X / Y	Punct sfârşit	X / Y	Lungime segment (** (m)
1	472.719,871 503.494,066	2	472.708,719 503.483,946	15.059
3	472.702,109 503.476,971	4	472.699,443 503.474,157	3.876
5	472.706,592 503.461,376	6	472.711,438 503.452,709	9.929
7	472.713,808 503.456,053	8	472.717,69 503.461,534	6.716
9	472.736,161 503.489,842	10	472.756,608 503.518,774	35.427

Punct început	X / Y	Punct sfârşit	X / Y	Lungime segment (** (m)
2	472.708,719 503.483,946	3	472.702,109 503.476,971	9.61
4	472.699,443 503.474,157	5	472.706,592 503.461,376	14.645
6	472.711,438 503.452,709	7	472.713,808 503.456,053	4.098
8	472.717,69 503.461,534	9	472.736,161 503.489,842	33.802
10	472.756,608 503.518,774	11	472.773,373 503.543,77	30.097

Document care conține date cu caracter personal, protejat de prevederile Regulamentului (UE) nr. 679/2016 și Legii 190/2018

Punct început	X / Y	Punct sfârşit	X / Y	Lungime segment (** (m)
11	472.773,373 503.543,77	12	472.790,254 503.559,556	23.113
13	472.812,905 503.568,867	14	472.839,032 503.571,158	26.228
15	472.848,026 503.568,794	16	472.877,456 503.544,52	38.149
17	472.880,152 503.547,04	18	472.849,506 503.572,882	40.087
19	472.837,011 503.575,182	20	472.811,922 503.572,323	25.251
21	472.780,193 503.562,448	22	472.769,089 503.550,254	16.492
23	472.761,002 503.536,443	24	472.750,034 503.519,542	20.148

Punct început	X / Y	Punct sfârşit	X / Y	Lungime segment (** (m)
12	472.790,254 503.559,556	13	472.812,905 503.568,867	24.489
14	472.839,032 503.571,158	15	472.848,026 503.568,794	9.299
16	472.877,456 503.544,52	17	472.880,152 503.547,04	3.69
18	472.849,506 503.572,882	19	472.837,011 503.575,182	12.705
20	472.811,922 503.572,323	21	472.780,193 503.562,448	33.23
22	472.769,089 503.550,254	23	472.761,002 503.536,443	16.004
24	472.750,034 503.519,542	1	472.719,871 503.494,066	39.482

** Lungimile segmentelor sunt determinate în planul de proiecţie Stereo 70 şi sunt rotunjite la 1 milimetru.
*** Distanţa dintre puncte este formată din segmente cumulate ce sunt mai mici decât valoarea 1 milimetru.

Document care conține date cu caracter personal, protejat de prevederile Regulamentului (UE) nr. 679/2016 și Legii 190/2018

DATE DESPRE IMOBILUL NR. 5028

Oficiul de Cadastru şi Publicitate Imobiliară SIBIU
Biroul de Cadastru şi Publicitate Imobiliară Agnita

A. Partea I. Descrierea imobilului

TEREN Extravilan

Adresa: Jud. Sibiu

Nr. Crt	Nr cadastral Nr. topografic	Suprafaţa* (mp)	Observaţii / Referinţe
A1		1.828	Sector cadastral:24 Teren neimprejmuit;

B. Partea II. Proprietari şi acte

Inscrieri privitoare la dreptul de proprietate şi alte drepturi reale		Referinţe
/		
Act Normativ nr. 7, din 13/03/1996 emis de PARLAMENTUL ROMÂNIEI (lege);		
B1	Inscrierea provizorie, drept de PROPRIETATE, dobandit prin Lege, cota actuala 1/1	A1
	1) **ORAŞUL AGNITA**, CIF:4270716, PROPRIETAR NEIDENTIFICAT	

C. Partea III. SARCINI .

Inscrieri privind dezmembramintele dreptului de proprietate, drepturi reale de garanţie şi sarcini	Referinţe
NU SUNT	

Document care conține date cu caracter personal, protejat de prevederile Regulamentului (UE) nr. 679/2016 și Legii 190/2018

Anexa Nr. 1 La Partea I

Teren

Nr cadastral	Suprafaţa (mp)*	Observaţii / Referinţe
	1.828	

* Suprafaţa este determinată in planul de proiecţie Stereo 70.

DETALII LINIARE IMOBIL

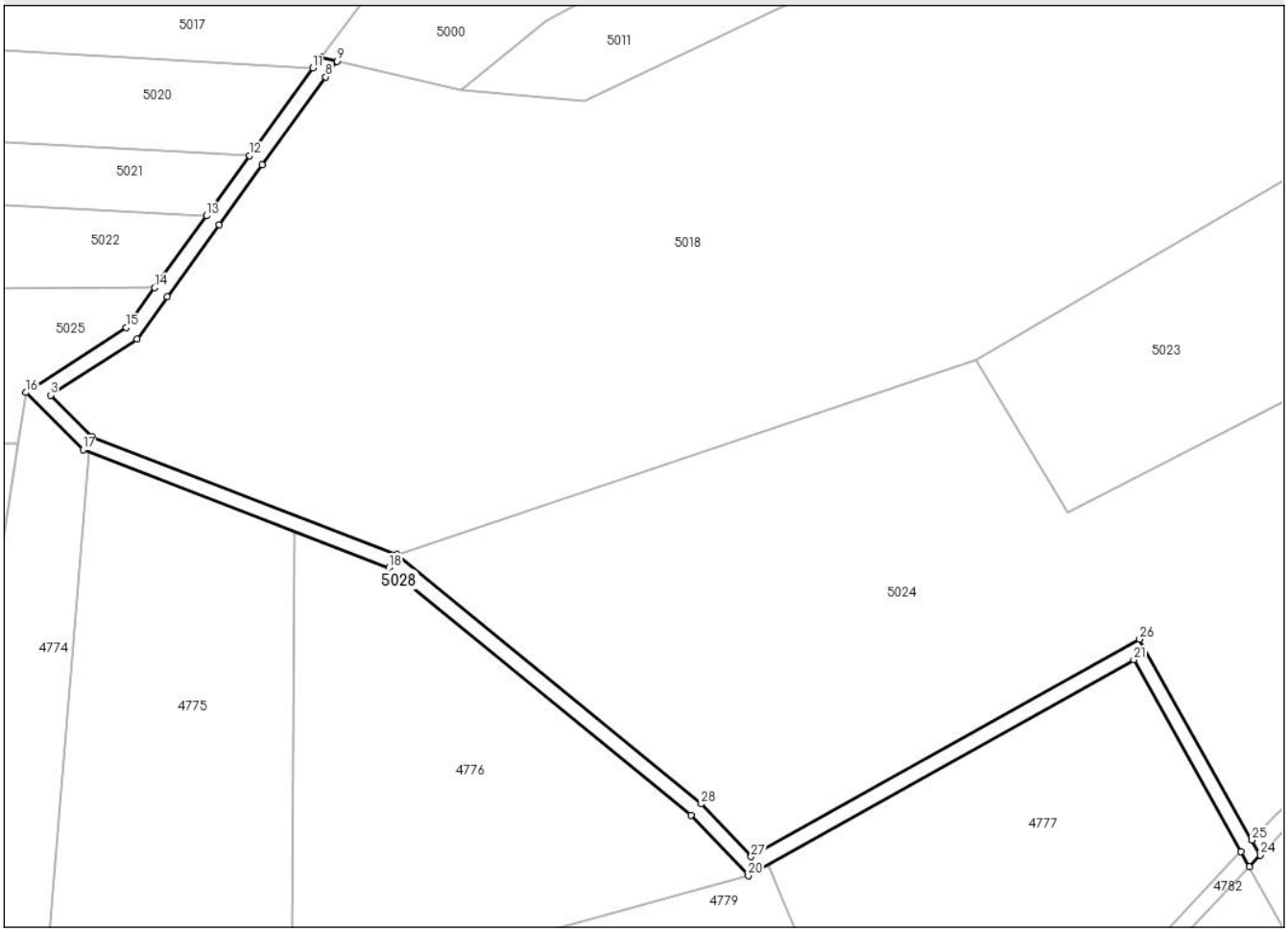

Date referitoare la teren

Crt	Categorie folosință	Intra vilan	Suprafaţa (mp)	Tarla	Parcelă	Nr. topo	Observaţii / Referinţe
1	drum	NU	1.828	12	267/2	-	

Lungime Segmente

1) Valorile lungimilor segmentelor sunt obţinute din proiecţie în plan.

Punct început	X / Y	Punct sfârşit	X / Y	Lungime segment (** (m)
1	472.490,475 503.550,58	2	472.415,855 503.579,349	79.973
3	472.405,564 503.589,587	4	472.426,756 503.603,298	25.241
5	472.434,215 503.613,679	6	472.446,878 503.631,254	21.662
7	472.457,496 503.645,989	8	472.473,013 503.667,523	26.543
9	472.475,773 503.671,353	10	472.471,774 503.672,304	4.11

Punct început	X / Y	Punct sfârşit	X / Y	Lungime segment (** (m)
2	472.415,855 503.579,349	3	472.405,564 503.589,587	14.516
4	472.426,756 503.603,298	5	472.434,215 503.613,679	12.782
6	472.446,878 503.631,254	7	472.457,496 503.645,989	18.162
8	472.473,013 503.667,523	9	472.475,773 503.671,353	4.721
10	472.471,774 503.672,304	11	472.469,93 503.669,745	3.154

Document care conține date cu caracter personal, protejat de prevederile Regulamentului (UE) nr. 679/2016 și Legii 190/2018

Punct început	X / Y	Punct sfârşit	X / Y	Lungime segment (** (m)
11	472.469,93 503.669,745	12	472.454,413 503.648,21	26.543
13	472.443,795 503.633,475	14	472.431,132 503.615,9	21.662
15	472.424,078 503.606,111	16	472.399,546 503.590,214	29.232
17	472.413,566 503.576,266	18	472.488,59 503.547,342	80.407
19	472.562,562 503.486,789	20	472.576,616 503.471,949	20.439
21	472.671,12 503.524,801	22	472.697,398 503.477,814	53.836
23	472.699,443 503.474,157	24	472.702,109 503.476,971	3.876
25	472.700,064 503.480,628	26	472.672,543 503.529,837	56.382
27	472.577,323 503.476,587	28	472.565,087 503.489,504	17.793

Punct început	X / Y	Punct sfârşit	X / Y	Lungime segment (** (m)
12	472.454,413 503.648,21	13	472.443,795 503.633,475	18.162
14	472.431,132 503.615,9	15	472.424,078 503.606,111	12.066
16	472.399,546 503.590,214	17	472.413,566 503.576,266	19.777
18	472.488,59 503.547,342	19	472.562,562 503.486,789	95.594
20	472.576,616 503.471,949	21	472.671,12 503.524,801	108.279
22	472.697,398 503.477,814	23	472.699,443 503.474,157	4.19
24	472.702,109 503.476,971	25	472.700,064 503.480,628	4.19
26	472.672,543 503.529,837	27	472.577,323 503.476,587	109.098
28	472.565,087 503.489,504	1	472.490,475 503.550,58	96.422

** Lungimile segmentelor sunt determinate în planul de proiecţie Stereo 70 şi sunt rotunjite la 1 milimetru.
*** Distanţa dintre puncte este formată din segmente cumulate ce sunt mai mici decât valoarea 1 milimetru.

Document care conține date cu caracter personal, protejat de prevederile Regulamentului (UE) nr. 679/2016 și Legii 190/2018

DATE DESPRE IMOBILUL NR. 5029

Oficiul de Cadastru şi Publicitate Imobiliară SIBIU
Biroul de Cadastru şi Publicitate Imobiliară Agnita

A. Partea I. Descrierea imobilului

TEREN Extravilan

Adresa: Jud. Sibiu

Nr. Crt	Nr cadastral Nr. topografic	Suprafaţa* (mp)	Observaţii / Referinţe
A1		8.400	Sector cadastral:24 Teren neimprejmuit;

B. Partea II. Proprietari şi acte

Inscrieri privitoare la dreptul de proprietate şi alte drepturi reale		Referinţe
/		
Act Administrativ nr. 194/8, din 26/04/1994 emis de CJPSDPAT (titlu de proprietate);		
B1	Intabulare, drept de PROPRIETATE, dobandit prin Reconstituire, cota actuala 1/1	A1
	1) **TOADER GHEORGHE**, CNP NEIDENTIFICAT 2) **SÎRBULESCU ZORIȚA**, CNP NEIDENTIFICAT 3) **TOADER VASILE**, CNP NEIDENTIFICAT 4) **TOADER TEODOR**, CNP NEIDENTIFICAT	

C. Partea III. SARCINI .

Inscrieri privind dezmembramintele dreptului de proprietate, drepturi reale de garanţie şi sarcini	Referinţe
NU SUNT	

Document care conține date cu caracter personal, protejat de prevederile Regulamentului (UE) nr. 679/2016 și Legii 190/2018

Anexa Nr. 1 La Partea I

Teren

Nr cadastral	Suprafaţa (mp)*	Observaţii / Referinţe
	8.400	

* Suprafaţa este determinată in planul de proiecţie Stereo 70.

DETALII LINIARE IMOBIL

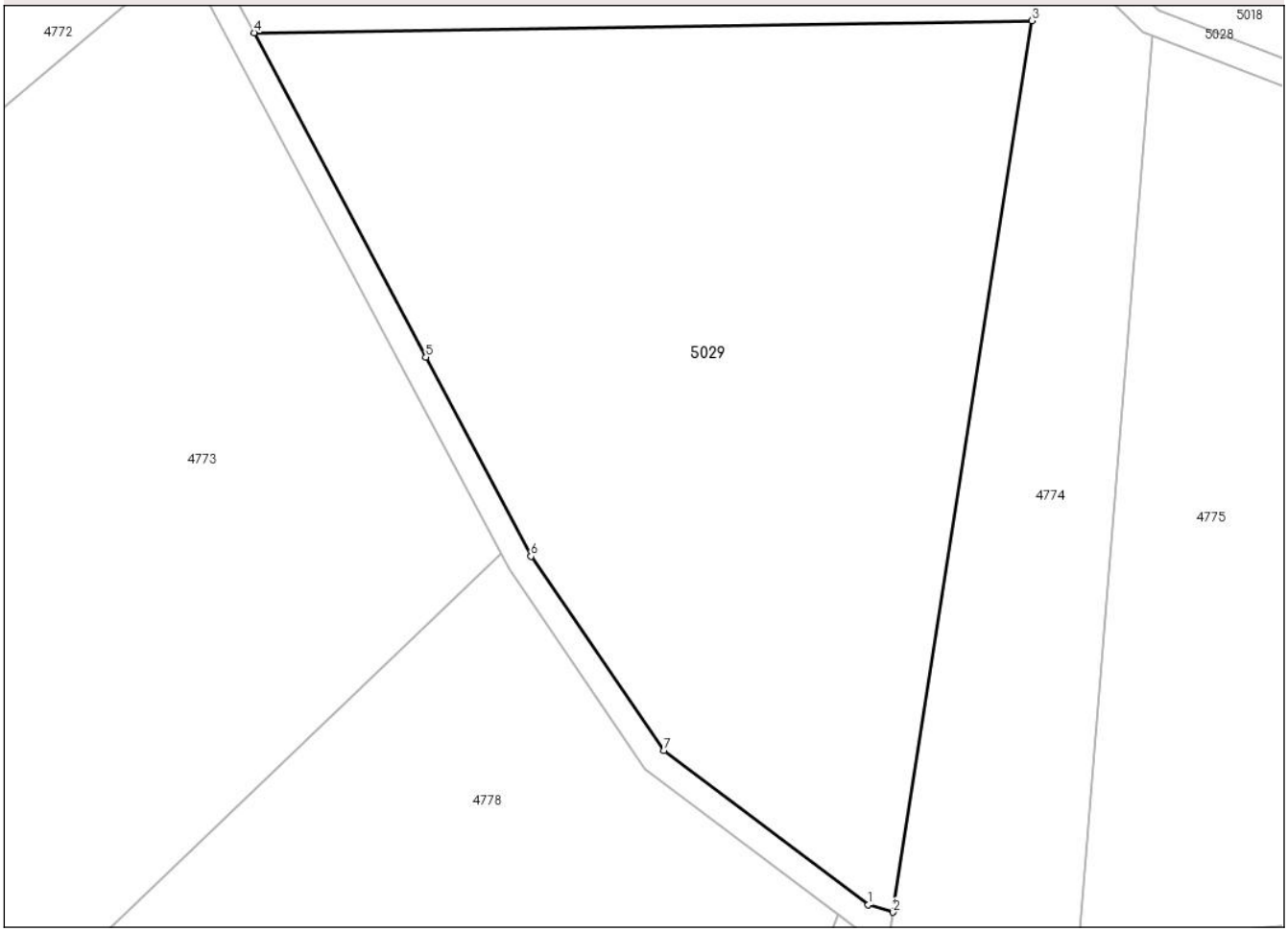

Date referitoare la teren

Crt	Categorie folosință	Intra vilan	Suprafaţa (mp)	Tarla	Parcelă	Nr. topo	Observaţii / Referinţe
1	faneata	NU	8.400	12	256/32	-	

Lungime Segmente
1) Valorile lungimilor segmentelor sunt obţinute din proiecţie în plan.

Punct început	X / Y	Punct sfârşit	X / Y	Lungime segment (** (m)
1	472.374,025 503.450,424	2	472.377,606 503.449,372	3.732
2	472.377,606 503.449,372	3	472.397,622 503.577,867	130.045
3	472.397,622 503.577,867	4	472.285,428 503.576,128	112.207
4	472.285,428 503.576,128	5	472.310,196 503.529,355	52.926
5	472.310,196 503.529,355	6	472.325,363 503.500,672	32.446

Document care conține date cu caracter personal, protejat de prevederile Regulamentului (UE) nr. 679/2016 și Legii 190/2018

Punct început	X / Y	Punct sfârşit	X / Y	Lungime segment (** (m)
6	472.325,363 503.500,672	7	472.344,574 503.472,67	33.959
7	472.344,574 503.472,67	1	472.374,025 503.450,424	36.908

** Lungimile segmentelor sunt determinate în planul de proiecţie Stereo 70 şi sunt rotunjite la 1 milimetru.
*** Distanţa dintre puncte este formată din segmente cumulate ce sunt mai mici decât valoarea 1 milimetru.

Document care conține date cu caracter personal, protejat de prevederile Regulamentului (UE) nr. 679/2016 și Legii 190/2018

DATE DESPRE IMOBILUL NR. 5030

Oficiul de Cadastru şi Publicitate Imobiliară SIBIU
Biroul de Cadastru şi Publicitate Imobiliară Agnita

A. Partea I. Descrierea imobilului

TEREN Extravilan

Adresa: Jud. Sibiu

Nr. Crt	Nr cadastral Nr. topografic	Suprafaţa* (mp)	Observaţii / Referinţe
A1		464	Sector cadastral:24 Teren neimprejmuit;

B. Partea II. Proprietari şi acte

Inscrieri privitoare la dreptul de proprietate şi alte drepturi reale		Referinţe
/		
Act Normativ nr. 7, din 13/03/1996 emis de PARLAMENTUL ROMÂNIEI (lege);		
B1	Inscrierea provizorie, drept de PROPRIETATE, dobandit prin Lege, cota actuala 1/1	A1
	1) **ORAŞUL AGNITA**, CIF:4270716, PROPRIETAR NEIDENTIFICAT	

C. Partea III. SARCINI .

Inscrieri privind dezmembramintele dreptului de proprietate, drepturi reale de garanţie şi sarcini	Referinţe
NU SUNT	

Anexa Nr. 1 La Partea I

Teren

Nr cadastral	Suprafaţa (mp)*	Observaţii / Referinţe
	464	

* Suprafaţa este determinată in planul de proiecţie Stereo 70.

DETALII LINIARE IMOBIL

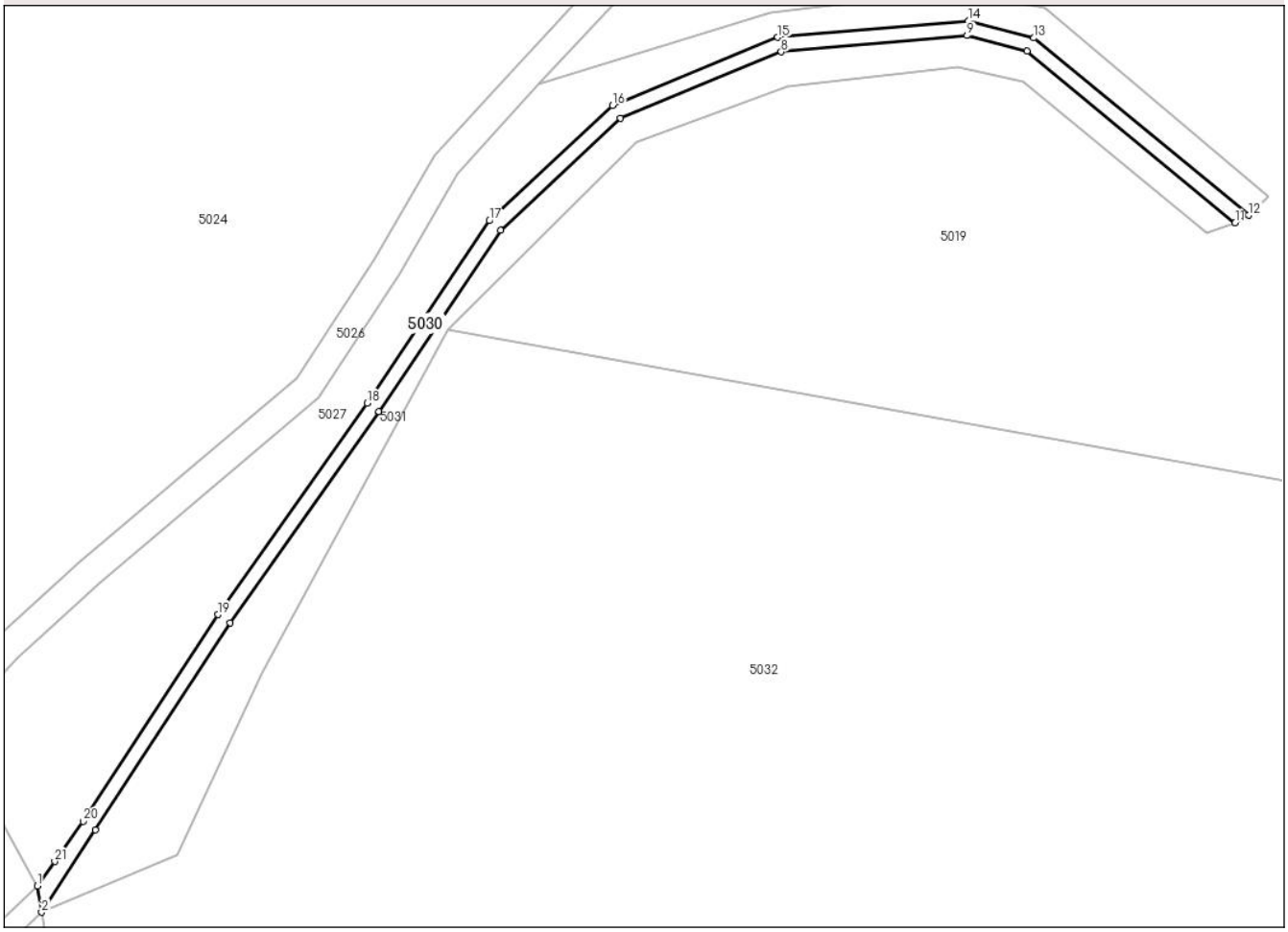

Date referitoare la teren

Crt	Categorie folosință	Intra vilan	Suprafaţa (mp)	Tarla	Parcelă	Nr. topo	Observaţii / Referinţe
1	ape curgatoare	NU	464	12	265	-	PÂRÂU

Lungime Segmente

1) Valorile lungimilor segmentelor sunt obţinute din proiecţie în plan.

Punct început	X / Y	Punct sfârşit	X / Y	Lungime segment (** (m)
1	472.711,438 503.452,709	2	472.712,004 503.449,102	3.651
3	472.719,344 503.460,408	4	472.737,816 503.488,718	33.803
5	472.758,256 503.517,64	6	472.774,906 503.542,466	29.893
7	472.791,364 503.557,823	8	472.813,384 503.566,901	23.818
9	472.838,861 503.569,136	10	472.847,104 503.566,996	8.516

Punct început	X / Y	Punct sfârşit	X / Y	Lungime segment (** (m)
2	472.712,004 503.449,102	3	472.719,344 503.460,408	13.48
4	472.737,816 503.488,718	5	472.758,256 503.517,64	35.415
6	472.774,906 503.542,466	7	472.791,364 503.557,823	22.51
8	472.813,384 503.566,901	9	472.838,861 503.569,136	25.576
10	472.847,104 503.566,996	11	472.875,597 503.543,473	36.948

Document care conține date cu caracter personal, protejat de prevederile Regulamentului (UE) nr. 679/2016 și Legii 190/2018

Punct început	X / Y	Punct sfârşit	X / Y	Lungime segment (** (m)
11	472.875,597 503.543,473	12	472.877,456 503.544,52	2.134
13	472.848,026 503.568,794	14	472.839,032 503.571,158	9.299
15	472.812,905 503.568,867	16	472.790,254 503.559,556	24.489
17	472.773,373 503.543,77	18	472.756,608 503.518,774	30.097
19	472.736,161 503.489,842	20	472.717,69 503.461,534	33.802
21	472.713,808 503.456,053	1	472.711,438 503.452,709	4.098

Punct început	X / Y	Punct sfârşit	X / Y	Lungime segment (** (m)
12	472.877,456 503.544,52	13	472.848,026 503.568,794	38.149
14	472.839,032 503.571,158	15	472.812,905 503.568,867	26.228
16	472.790,254 503.559,556	17	472.773,373 503.543,77	23.113
18	472.756,608 503.518,774	19	472.736,161 503.489,842	35.427
20	472.717,69 503.461,534	21	472.713,808 503.456,053	6.716

** Lungimile segmentelor sunt determinate în planul de proiecţie Stereo 70 şi sunt rotunjite la 1 milimetru.
*** Distanţa dintre puncte este formată din segmente cumulate ce sunt mai mici decât valoarea 1 milimetru.

Document care conține date cu caracter personal, protejat de prevederile Regulamentului (UE) nr. 679/2016 și Legii 190/2018

DATE DESPRE IMOBILUL NR. 5031

Oficiul de Cadastru şi Publicitate Imobiliară SIBIU
Biroul de Cadastru şi Publicitate Imobiliară Agnita

A. Partea I. Descrierea imobilului

TEREN Extravilan

Adresa: Jud. Sibiu

Nr. Crt	Nr cadastral Nr. topografic	Suprafaţa* (mp)	Observaţii / Referinţe
A1		1.100	Sector cadastral:24 Teren neimprejmuit;

B. Partea II. Proprietari şi acte

Inscrieri privitoare la dreptul de proprietate şi alte drepturi reale		Referinţe
/		
Act Normativ nr. 7, din 13/03/1996 emis de PARLAMENTUL ROMÂNIEI (lege);		
B1	Inscrierea provizorie, drept de PROPRIETATE, dobandit prin Lege, cota actuala 1/1	A1
	1) **ORAŞUL AGNITA**, CIF:4270716, PROPRIETAR NEIDENTIFICAT	

C. Partea III. SARCINI .

Inscrieri privind dezmembramintele dreptului de proprietate, drepturi reale de garanţie şi sarcini	Referinţe
NU SUNT	

Document care conține date cu caracter personal, protejat de prevederile Regulamentului (UE) nr. 679/2016 și Legii 190/2018

Anexa Nr. 1 La Partea I

Teren

Nr cadastral	Suprafaţa (mp)*	Observaţii / Referinţe
	1.100	

* Suprafaţa este determinată in planul de proiecţie Stereo 70.

DETALII LINIARE IMOBIL

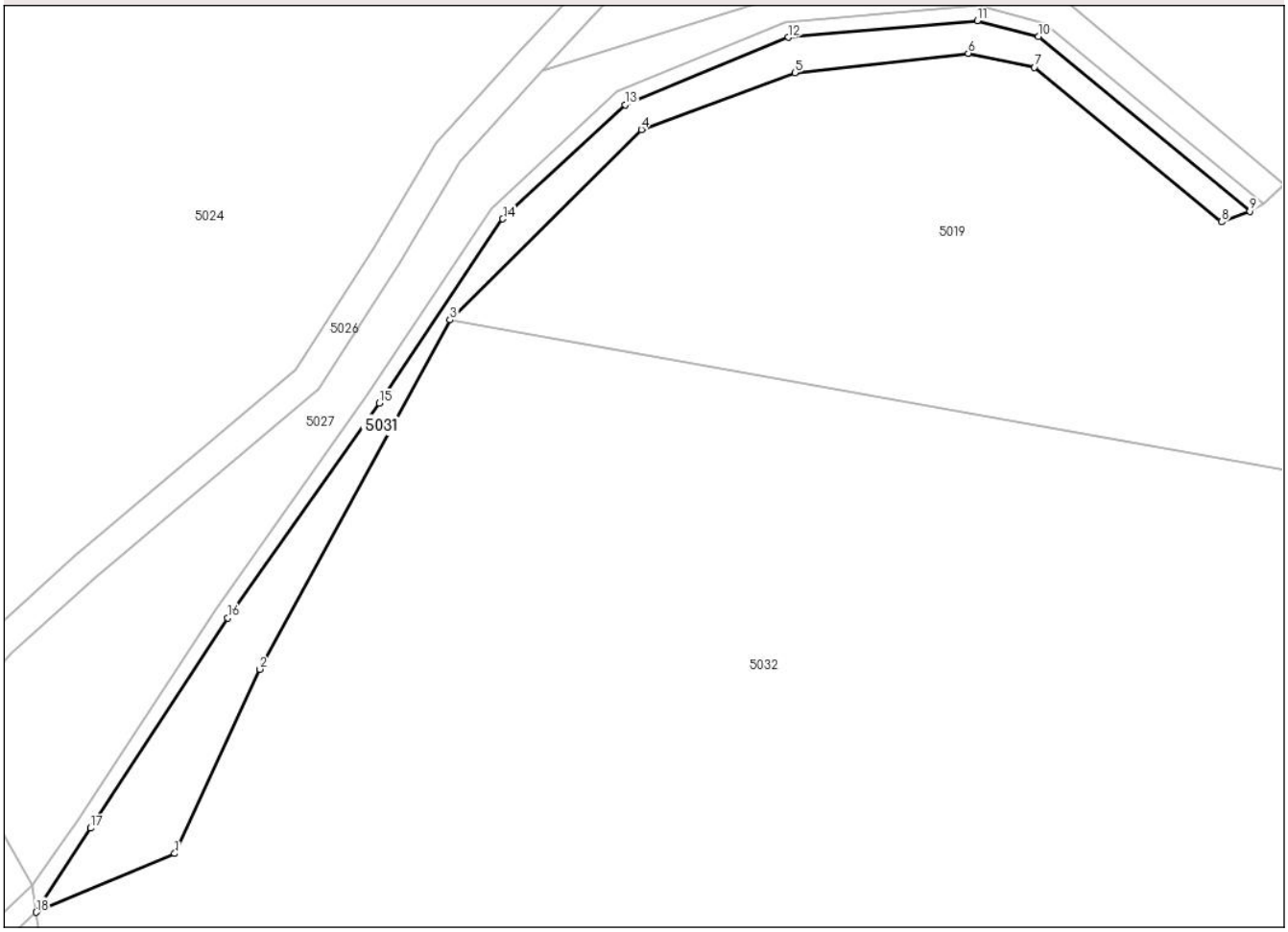

Date referitoare la teren

Crt	Categorie folosință	Intra vilan	Suprafaţa (mp)	Tarla	Parcelă	Nr. topo	Observaţii / Referinţe
1	padure	NU	1.100	12	265/2	-	TUFĂRIȘ

Lungime Segmente
1) Valorile lungimilor segmentelor sunt obţinute din proiecţie în plan.

Punct început	X / Y	Punct sfârşit	X / Y	Lungime segment (** (m)
1	472.730,658 503.456,994	2	472.742,131 503.481,815	27.345
2	472.742,131 503.481,815	3	472.767,77 503.528,853	53.572
3	472.767,77 503.528,853	4	472.793,562 503.554,48	36.359
4	472.793,562 503.554,48	5	472.814,252 503.562,13	22.059
5	472.814,252 503.562,13	6	472.837,622 503.564,756	23.516

Document care conține date cu caracter personal, protejat de prevederile Regulamentului (UE) nr. 679/2016 și Legii 190/2018

Punct început	X / Y	Punct sfârşit	X / Y	Lungime segment (** (m)
6	472.837,622 503.564,756	7	472.846,545 503.562,852	9.125
7	472.846,545 503.562,852	8	472.871,783 503.542,044	32.709
8	472.871,783 503.542,044	9	472.875,597 503.543,473	4.073
9	472.875,597 503.543,473	10	472.847,104 503.566,996	36.948
10	472.847,104 503.566,996	11	472.838,861 503.569,136	8.516
11	472.838,861 503.569,136	12	472.813,384 503.566,901	25.576
12	472.813,384 503.566,901	13	472.791,364 503.557,823	23.818
13	472.791,364 503.557,823	14	472.774,906 503.542,466	22.51
14	472.774,906 503.542,466	15	472.758,256 503.517,64	29.893
15	472.758,256 503.517,64	16	472.737,816 503.488,718	35.415
16	472.737,816 503.488,718	17	472.719,344 503.460,408	33.803
17	472.719,344 503.460,408	18	472.712,004 503.449,102	13.48
18	472.712,004 503.449,102	1	472.730,658 503.456,994	20.255

** Lungimile segmentelor sunt determinate în planul de proiecţie Stereo 70 şi sunt rotunjite la 1 milimetru.
*** Distanţa dintre puncte este formată din segmente cumulate ce sunt mai mici decât valoarea 1 milimetru.

Document care conține date cu caracter personal, protejat de prevederile Regulamentului (UE) nr. 679/2016 și Legii 190/2018

DATE DESPRE IMOBILUL NR. 5032

Oficiul de Cadastru şi Publicitate Imobiliară SIBIU
Biroul de Cadastru şi Publicitate Imobiliară Agnita

A. Partea I. Descrierea imobilului

TEREN Extravilan

Adresa: Jud. Sibiu

Nr. Crt	Nr cadastral Nr. topografic	Suprafaţa* (mp)	Observaţii / Referinţe
A1	109077	20.400	Sector cadastral:24 Teren neimprejmuit;

B. Partea II. Proprietari şi acte

Inscrieri privitoare la dreptul de proprietate şi alte drepturi reale		Referinţe
1110 / 10/02/2022		
Act Administrativ nr. TP nr. 2386/8, din 14/02/2003 emis de CJSDPT SIBIU, documentație cadastrală (act administrativ nr referat de admitere nr. 1110 din 13.04.2022, emis de OCPI Sibiu - Serviciul Cadastru;act notarial nr 197 din 09.02.2022, emis de NP BARBU LENUTA);		
B1	Se deschide cartea funciară nr. 109077 UAT AGNITA pentru imobilul cu nr. cadastral 109077 (parcela nr. 260/13 - pășune) urmare a recepției documentației cadastrale	A1
B2	Intabulare, drept de PROPRIETATE, dobandit prin Reconstituire, cota actuala 2/3	A1
	1) **SĂRAC VICTORIA** 2) **ANASTASIU VIORICA**	
11005 / 20/09/2022		
Act Notarial nr. 1457, din 19/09/2022 emis de N.P.Barbu Lenuta (contract de vanzare-cumparare);		
B3	Intabulare, drept de PROPRIETATE, cumpărare, dobandit prin Conventie, cota actuala 1/3	A1
	1) **MAXIMOVICI CATALINA**, necăsătorită - bun propriu	
/		
Act Administrativ nr. 15115/9, din 29/04/2024 emis de ORAȘUL AGNITA (ADEVERINȚĂ);		
B4	Se notează posesia faptică în favoarea lui BOTOC IOAN și BOTOC ANISOARA VIORICA	A1
	1) **BOTOC IOAN** 2) **BOTOC ANISOARA VIORICA**	

C. Partea III. SARCINI .

Inscrieri privind dezmembramintele dreptului de proprietate, drepturi reale de garanţie şi sarcini	Referinţe
NU SUNT	

Document care conține date cu caracter personal, protejat de prevederile Regulamentului (UE) nr. 679/2016 și Legii 190/2018

Anexa Nr. 1 La Partea I

Teren

Nr cadastral	Suprafaţa (mp)*	Observaţii / Referinţe
109077	20.400	

* Suprafaţa este determinată in planul de proiecţie Stereo 70.

DETALII LINIARE IMOBIL

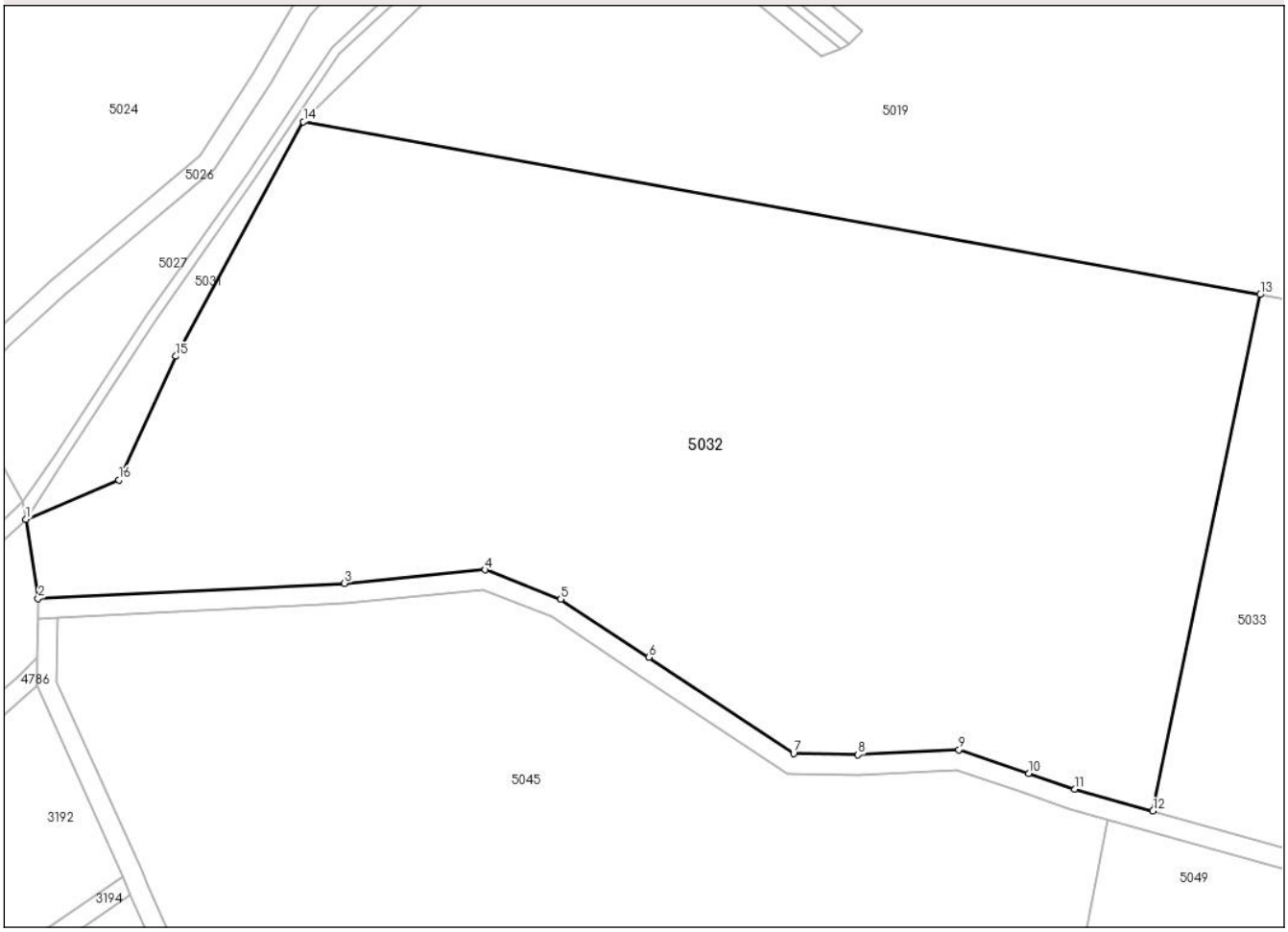

Date referitoare la teren

Crt	Categorie folosință	Intra vilan	Suprafaţa (mp)	Tarla	Parcelă	Nr. topo	Observaţii / Referinţe
1	pasune	NU	20.400	12	260/13	-	

Lungime Segmente
1) Valorile lungimilor segmentelor sunt obţinute din proiecţie în plan.

Punct început	X / Y	Punct sfârşit	X / Y	Lungime segment (** (m)
1	472.712,004 503.449,102	2	472.714,492 503.433,225	16.071
2	472.714,492 503.433,225	3	472.775,972 503.436,276	61.555
3	472.775,972 503.436,276	4	472.804,272 503.438,961	28.427
4	472.804,272 503.438,961	5	472.819,398 503.433,103	16.221
5	472.819,398 503.433,103	6	472.837,086 503.421,387	21.216

Document care conține date cu caracter personal, protejat de prevederile Regulamentului (UE) nr. 679/2016 și Legii 190/2018

Punct început	X / Y	Punct sfârşit	X / Y	Lungime segment (** (m)
6	472.837,086 503.421,387	7	472.866,228 503.402,085	34.955
7	472.866,228 503.402,085	8	472.879,17 503.401,861	12.944
8	472.879,17 503.401,861	9	472.899,42 503.402,837	20.273
9	472.899,42 503.402,837	10	472.913,448 503.398,078	14.814
10	472.913,448 503.398,078	11	472.922,733 503.394,928	9.805
11	472.922,733 503.394,928	12	472.938,404 503.390,562	16.268
12	472.938,404 503.390,562	13	472.959,949 503.494,192	105.846
13	472.959,949 503.494,192	14	472.767,77 503.528,853	195.279
14	472.767,77 503.528,853	15	472.742,131 503.481,815	53.572
15	472.742,131 503.481,815	16	472.730,658 503.456,994	27.345
16	472.730,658 503.456,994	1	472.712,004 503.449,102	20.255

** Lungimile segmentelor sunt determinate în planul de proiecţie Stereo 70 şi sunt rotunjite la 1 milimetru.
*** Distanţa dintre puncte este formată din segmente cumulate ce sunt mai mici decât valoarea 1 milimetru.

Document care conține date cu caracter personal, protejat de prevederile Regulamentului (UE) nr. 679/2016 și Legii 190/2018

DATE DESPRE IMOBILUL NR. 5033

Oficiul de Cadastru şi Publicitate Imobiliară SIBIU
Biroul de Cadastru şi Publicitate Imobiliară Agnita

A. Partea I. Descrierea imobilului

TEREN Extravilan

Adresa: Jud. Sibiu

Nr. Crt	Nr cadastral Nr. topografic	Suprafaţa* (mp)	Observaţii / Referinţe
A1		17.700	Sector cadastral:24 Teren neimprejmuit;

B. Partea II. Proprietari şi acte

Inscrieri privitoare la dreptul de proprietate şi alte drepturi reale		Referinţe
/		
Act Administrativ nr. 2356/8, din 17/12/2002 emis de CJPSDPAT (titlu de proprietate);		
B1	Intabulare, drept de PROPRIETATE, dobandit prin Reconstituire, cota actuala 1/1	A1
	1) **BADIU MARIN**, CNP NEIDENTIFICAT	

C. Partea III. SARCINI .

Inscrieri privind dezmembramintele dreptului de proprietate, drepturi reale de garanţie şi sarcini	Referinţe
NU SUNT	

Document care conține date cu caracter personal, protejat de prevederile Regulamentului (UE) nr. 679/2016 și Legii 190/2018

Anexa Nr. 1 La Partea I

Teren

Nr cadastral	Suprafaţa (mp)*	Observaţii / Referinţe
	17.700	

* Suprafaţa este determinată in planul de proiecţie Stereo 70.

DETALII LINIARE IMOBIL

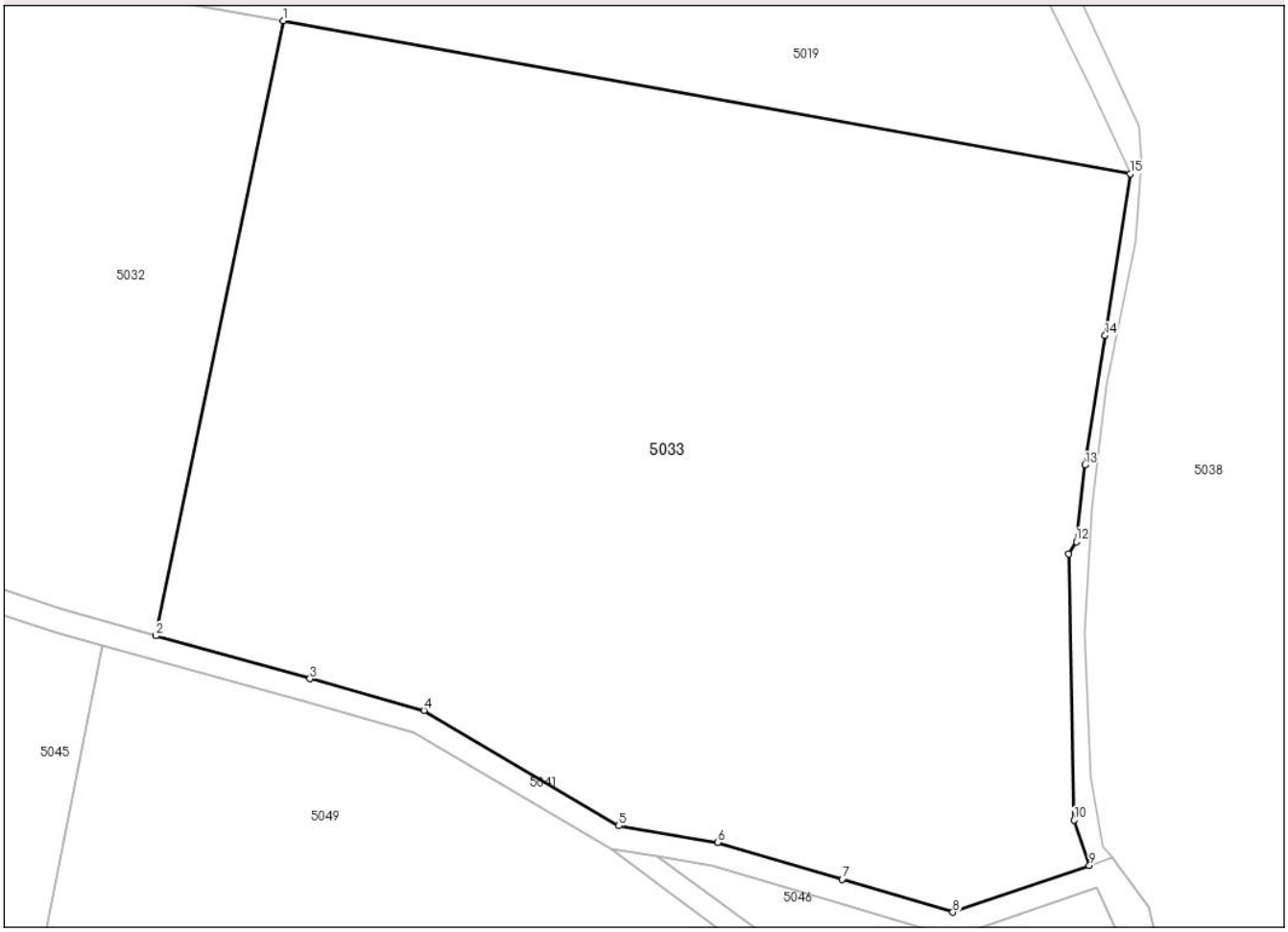

Date referitoare la teren

Crt	Categorie folosință	Intra vilan	Suprafaţa (mp)	Tarla	Parcelă	Nr. topo	Observaţii / Referinţe
1	pasune	NU	17.700	12	260/12	-	

Lungime Segmente
1) Valorile lungimilor segmentelor sunt obţinute din proiecţie în plan.

Punct început	X / Y	Punct sfârşit	X / Y	Lungime segment (** (m)
1	472.959,949 503.494,192	2	472.938,404 503.390,562	105.846
2	472.938,404 503.390,562	3	472.964,437 503.383,311	27.024
3	472.964,437 503.383,311	4	472.983,674 503.377,953	19.969
4	472.983,674 503.377,953	5	473.016,524 503.358,537	38.159
5	473.016,524 503.358,537	6	473.033,236 503.355,73	16.946

Document care conține date cu caracter personal, protejat de prevederile Regulamentului (UE) nr. 679/2016 și Legii 190/2018

Punct început	X / Y	Punct sfârşit	X / Y	Lungime segment (** (m)
6	473.033,236 503.355,73	7	473.054,217 503.349,506	21.885
7	473.054,217 503.349,506	8	473.072,889 503.343,967	19.477
8	473.072,889 503.343,967	9	473.095,935 503.351,825	24.349
9	473.095,935 503.351,825	10	473.093,329 503.359,469	8.076
10	473.093,329 503.359,469	11	473.092,459 503.404,332	44.872
11	473.092,459 503.404,332	12	473.093,713 503.406,424	2.439
12	473.093,713 503.406,424	13	473.095,177 503.419,326	12.984
13	473.095,177 503.419,326	14	473.098,593 503.441,153	22.093
14	473.098,593 503.441,153	15	473.102,859 503.468,418	27.596
15	473.102,859 503.468,418	1	472.959,949 503.494,192	145.216

** Lungimile segmentelor sunt determinate în planul de proiecţie Stereo 70 şi sunt rotunjite la 1 milimetru.
*** Distanţa dintre puncte este formată din segmente cumulate ce sunt mai mici decât valoarea 1 milimetru.

Document care conține date cu caracter personal, protejat de prevederile Regulamentului (UE) nr. 679/2016 și Legii 190/2018