DATE DESPRE IMOBILUL NR. 4884

Oficiul de Cadastru şi Publicitate Imobiliară SIBIU
Biroul de Cadastru şi Publicitate Imobiliară Agnita

A. Partea I. Descrierea imobilului

TEREN Extravilan

Adresa: Jud. Sibiu

Nr. Crt	Nr cadastral Nr. topografic	Suprafaţa* (mp)	Observaţii / Referinţe
A1		6.278	Sector cadastral:22 Teren neimprejmuit;

B. Partea II. Proprietari şi acte

Inscrieri privitoare la dreptul de proprietate şi alte drepturi reale		Referinţe
/		
Act Normativ nr. 7, din 13/03/1996 emis de PARLAMENTUL ROMÂNIEI (lege);		
B1	Inscrierea provizorie, drept de PROPRIETATE, dobandit prin Lege, cota actuala 1/1	A1
	1) **ORAŞUL AGNITA**, CIF:4270716, PROPRIETAR NEIDENTIFICAT	

C. Partea III. SARCINI .

Inscrieri privind dezmembramintele dreptului de proprietate, drepturi reale de garanţie şi sarcini	Referinţe
NU SUNT	

Document care conține date cu caracter personal, protejat de prevederile Regulamentului (UE) nr. 679/2016 și Legii 190/2018

Anexa Nr. 1 La Partea I

Teren

Nr cadastral	Suprafaţa (mp)*	Observaţii / Referinţe
	6.278	

* Suprafaţa este determinată in planul de proiecţie Stereo 70.

DETALII LINIARE IMOBIL

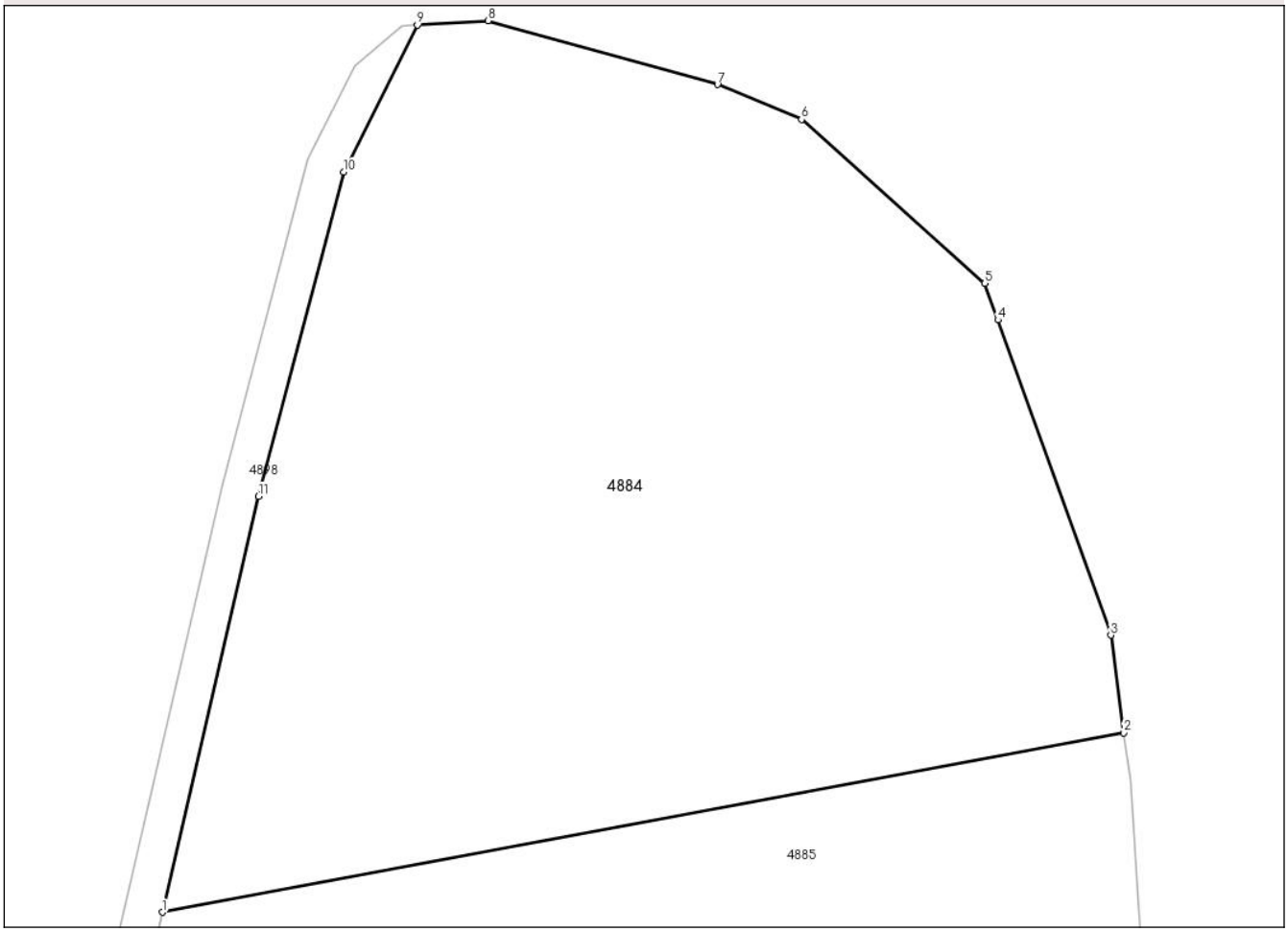

Date referitoare la teren

Crt	Categorie folosință	Intra vilan	Suprafaţa (mp)	Tarla	Parcelă	Nr. topo	Observaţii / Referinţe
1	arabil	NU	6.278	10	206	-	

Lungime Segmente
1) Valorile lungimilor segmentelor sunt obţinute din proiecţie în plan.

Punct început	X / Y	Punct sfârşit	X / Y	Lungime segment (** (m)
1	472.953,122 504.894,843	2	473.054,863 504.913,806	103.494
2	473.054,863 504.913,806	3	473.053,47 504.924,117	10.404
3	473.053,47 504.924,117	4	473.041,549 504.957,443	35.394
4	473.041,549 504.957,443	5	473.040,153 504.961,304	4.106
5	473.040,153 504.961,304	6	473.020,75 504.978,621	26.007

Document care conține date cu caracter personal, protejat de prevederile Regulamentului (UE) nr. 679/2016 și Legii 190/2018

Punct început	X / Y	Punct sfârşit	X / Y	Lungime segment (** (m)
6	473.020,75 504.978,621	7	473.011,855 504.982,309	9.629
7	473.011,855 504.982,309	8	472.987,587 504.989,056	25.188
8	472.987,587 504.989,056	9	472.980,092 504.988,588	7.509
9	472.980,092 504.988,588	10	472.972,329 504.973,06	17.36
10	472.972,329 504.973,06	11	472.963,28 504.938,806	35.429
11	472.963,28 504.938,806	1	472.953,122 504.894,843	45.121

** Lungimile segmentelor sunt determinate în planul de proiecţie Stereo 70 şi sunt rotunjite la 1 milimetru.
*** Distanţa dintre puncte este formată din segmente cumulate ce sunt mai mici decât valoarea 1 milimetru.

Document care conține date cu caracter personal, protejat de prevederile Regulamentului (UE) nr. 679/2016 și Legii 190/2018

DATE DESPRE IMOBILUL NR. 4885

Oficiul de Cadastru şi Publicitate Imobiliară SIBIU
Biroul de Cadastru şi Publicitate Imobiliară Agnita

A. Partea I. Descrierea imobilului

TEREN Extravilan

Adresa: Jud. Sibiu

Nr. Crt	Nr cadastral Nr. topografic	Suprafaţa* (mp)	Observaţii / Referinţe
A1		2.400	Sector cadastral:22 Teren neimprejmuit;

B. Partea II. Proprietari şi acte

Inscrieri privitoare la dreptul de proprietate şi alte drepturi reale		Referinţe
/		
Act Normativ nr. 7, din 13/03/1996 emis de PARLAMENTUL ROMÂNIEI (lege);		
B1	Inscrierea provizorie, drept de PROPRIETATE, dobandit prin Lege, cota actuala 1/1	A1
	1) **ORAŞUL AGNITA**, CIF:4270716, PROPRIETAR NEIDENTIFICAT	

C. Partea III. SARCINI .

Inscrieri privind dezmembramintele dreptului de proprietate, drepturi reale de garanţie şi sarcini	Referinţe
NU SUNT	

Document care conține date cu caracter personal, protejat de prevederile Regulamentului (UE) nr. 679/2016 și Legii 190/2018

Anexa Nr. 1 La Partea I

Teren

Nr cadastral	Suprafaţa (mp)*	Observaţii / Referinţe
	2.400	

* Suprafaţa este determinată in planul de proiecţie Stereo 70.

DETALII LINIARE IMOBIL

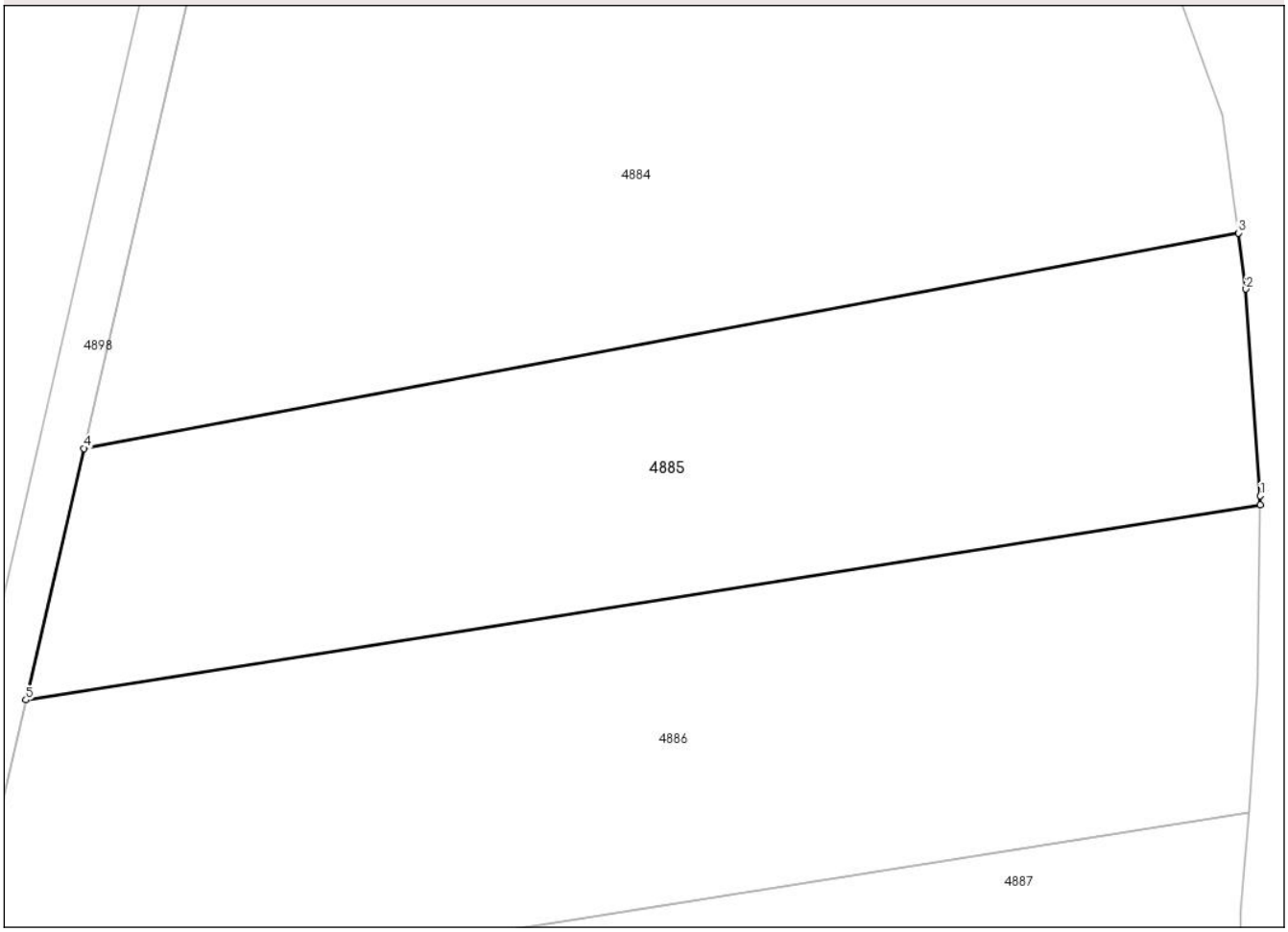

Date referitoare la teren

Crt	Categorie folosință	Intra vilan	Suprafaţa (mp)	Tarla	Parcelă	Nr. topo	Observaţii / Referinţe
1	arabil	NU	2.400	10	207	-	

Lungime Segmente
1) Valorile lungimilor segmentelor sunt obţinute din proiecţie în plan.

Punct început	X / Y	Punct sfârşit	X / Y	Lungime segment (** (m)
1	473.056,786 504.890,668	2	473.055,531 504.908,863	18.238
2	473.055,531 504.908,863	3	473.054,863 504.913,806	4.988
3	473.054,863 504.913,806	4	472.953,122 504.894,843	103.494
4	472.953,122 504.894,843	5	472.948,005 504.872,702	22.724
5	472.948,005 504.872,702	6	473.056,776 504.889,865	110.116

Document care conține date cu caracter personal, protejat de prevederile Regulamentului (UE) nr. 679/2016 și Legii 190/2018

Punct început	X / Y	Punct sfârşit	X / Y	Lungime segment (** (m)
6	473.056,776 504.889,865	1	473.056,786 504.890,668	0.803

** Lungimile segmentelor sunt determinate în planul de proiecţie Stereo 70 şi sunt rotunjite la 1 milimetru.
*** Distanţa dintre puncte este formată din segmente cumulate ce sunt mai mici decât valoarea 1 milimetru.

Document care conține date cu caracter personal, protejat de prevederile Regulamentului (UE) nr. 679/2016 și Legii 190/2018

DATE DESPRE IMOBILUL NR. 4886

Oficiul de Cadastru şi Publicitate Imobiliară SIBIU
Biroul de Cadastru şi Publicitate Imobiliară Agnita

A. Partea I. Descrierea imobilului

TEREN Extravilan

Adresa: Jud. Sibiu

Nr. Crt	Nr cadastral Nr. topografic	Suprafaţa* (mp)	Observaţii / Referinţe
A1		3.000	Sector cadastral:22 Teren neimprejmuit;

B. Partea II. Proprietari şi acte

Inscrieri privitoare la dreptul de proprietate şi alte drepturi reale		Referinţe
/		
Act Normativ nr. 7, din 13/03/1996 emis de PARLAMENTUL ROMÂNIEI (lege);		
B1	Inscrierea provizorie, drept de PROPRIETATE, dobandit prin Lege, cota actuala 1/1	A1
	1) **ORAŞUL AGNITA**, CIF:4270716, PROPRIETAR NEIDENTIFICAT	

C. Partea III. SARCINI .

Inscrieri privind dezmembramintele dreptului de proprietate, drepturi reale de garanţie şi sarcini	Referinţe
NU SUNT	

Document care conține date cu caracter personal, protejat de prevederile Regulamentului (UE) nr. 679/2016 și Legii 190/2018

Anexa Nr. 1 La Partea I

Teren

Nr cadastral	Suprafaţa (mp)*	Observaţii / Referinţe
	3.000	

* Suprafaţa este determinată in planul de proiecţie Stereo 70.

DETALII LINIARE IMOBIL

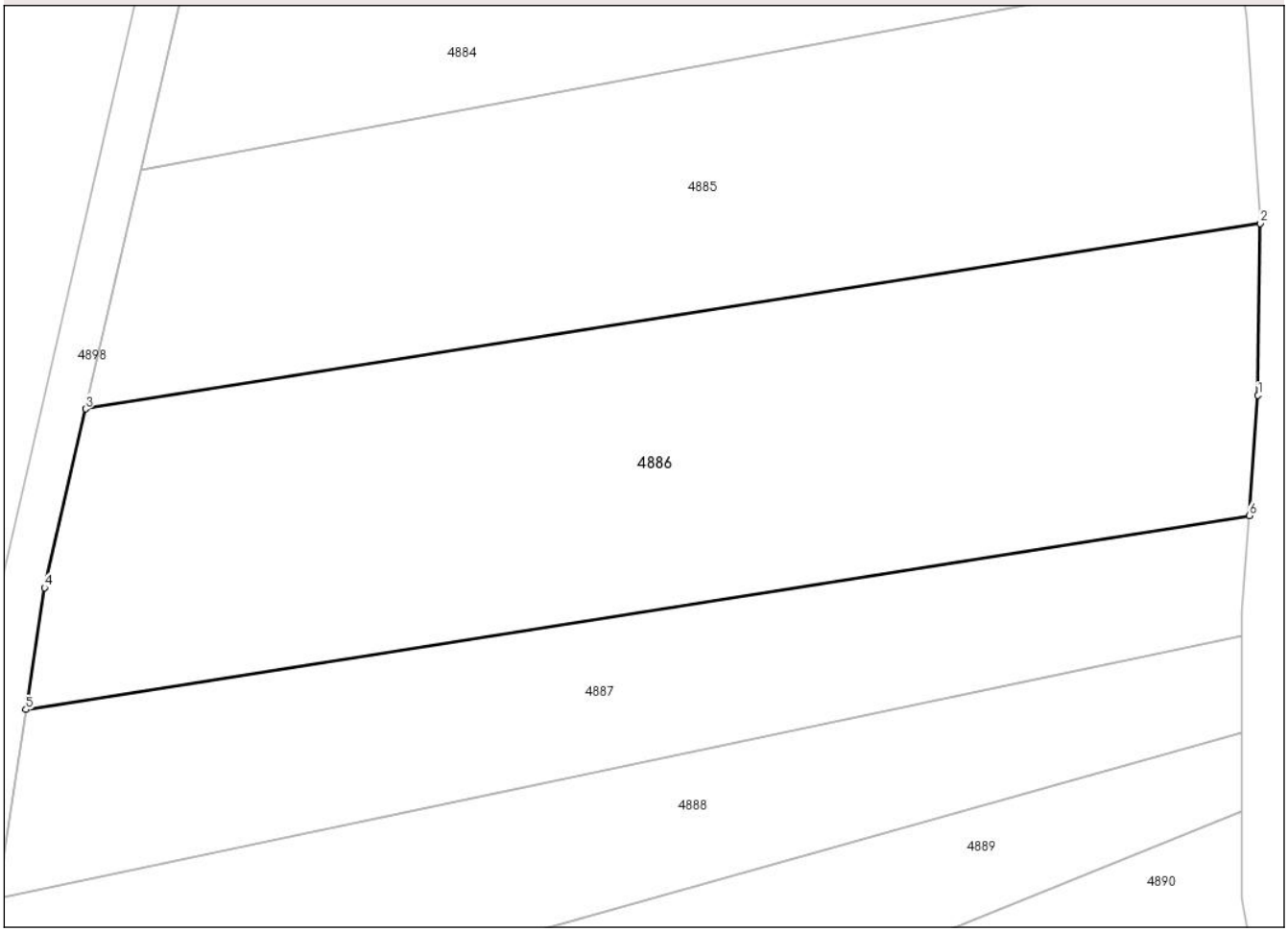

Date referitoare la teren

Crt	Categorie folosință	Intra vilan	Suprafaţa (mp)	Tarla	Parcelă	Nr. topo	Observaţii / Referinţe
1	arabil	NU	3.000	10	208/1	-	

Lungime Segmente
1) Valorile lungimilor segmentelor sunt obţinute din proiecţie în plan.

Punct început	X / Y	Punct sfârşit	X / Y	Lungime segment (** (m)
1	473.056,577 504.873,949	2	473.056,776 504.889,865	15.918
2	473.056,776 504.889,865	3	472.948,005 504.872,702	110.116
3	472.948,005 504.872,702	4	472.944,183 504.856,16	16.979
4	472.944,183 504.856,16	5	472.942,472 504.844,89	11.399
5	472.942,472 504.844,89	6	473.055,749 504.862,83	114.688

Document care conține date cu caracter personal, protejat de prevederile Regulamentului (UE) nr. 679/2016 și Legii 190/2018

Punct început	X / Y	Punct sfârşit	X / Y	Lungime segment (** (m)
6	473.055,749 504.862,83	1	473.056,577 504.873,949	11.15

** Lungimile segmentelor sunt determinate în planul de proiecţie Stereo 70 şi sunt rotunjite la 1 milimetru.
*** Distanţa dintre puncte este formată din segmente cumulate ce sunt mai mici decât valoarea 1 milimetru.

Document care conține date cu caracter personal, protejat de prevederile Regulamentului (UE) nr. 679/2016 și Legii 190/2018

DATE DESPRE IMOBILUL NR. 4887

Oficiul de Cadastru şi Publicitate Imobiliară SIBIU
Biroul de Cadastru şi Publicitate Imobiliară Agnita

A. Partea I. Descrierea imobilului

TEREN Extravilan

Adresa: Jud. Sibiu

Nr. Crt	Nr cadastral Nr. topografic	Suprafaţa* (mp)	Observaţii / Referinţe
A1		1.600	Sector cadastral:22 Teren neimprejmuit;

B. Partea II. Proprietari şi acte

Inscrieri privitoare la dreptul de proprietate şi alte drepturi reale		Referinţe
/		
Act Administrativ nr. 82/8, din 31/03/1994 emis de CJPSDPAT (titlu de proprietate);		
B1	Intabulare, drept de PROPRIETATE, dobandit prin Constituire, cota actuala 1/1	A1
	1) **PASĂRE NICOLAE**, CNP NEIDENTIFICAT	

C. Partea III. SARCINI .

Inscrieri privind dezmembramintele dreptului de proprietate, drepturi reale de garanţie şi sarcini	Referinţe
NU SUNT	

Document care conține date cu caracter personal, protejat de prevederile Regulamentului (UE) nr. 679/2016 și Legii 190/2018

Anexa Nr. 1 La Partea I

Teren

Nr cadastral	Suprafaţa (mp)*	Observaţii / Referinţe
	1.600	

* Suprafaţa este determinată in planul de proiecţie Stereo 70.

DETALII LINIARE IMOBIL

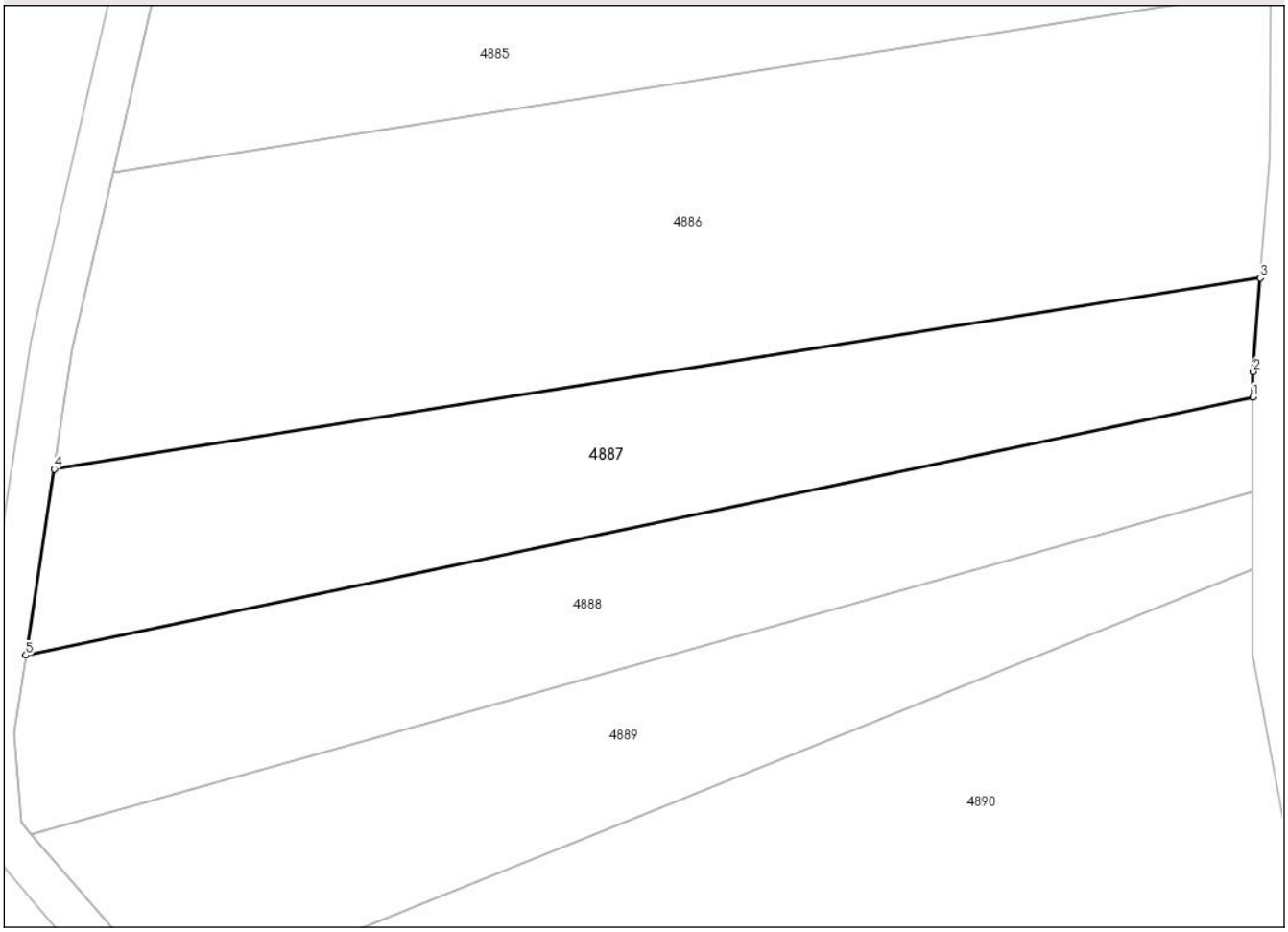

Date referitoare la teren

Crt	Categorie folosință	Intra vilan	Suprafaţa (mp)	Tarla	Parcelă	Nr. topo	Observaţii / Referinţe
1	faneata	NU	1.600	10	208/2	-	

Lungime Segmente
1) Valorile lungimilor segmentelor sunt obţinute din proiecţie în plan.

Punct început	X / Y	Punct sfârşit	X / Y	Lungime segment (** (m)
1	473.055,094 504.851,652	2	473.055,094 504.854,034	2.381
2	473.055,094 504.854,034	3	473.055,749 504.862,83	8.82
3	473.055,749 504.862,83	4	472.942,472 504.844,89	114.688
4	472.942,472 504.844,89	5	472.939,824 504.827,441	17.648
5	472.939,824 504.827,441	1	473.055,094 504.851,652	117.785

Document care conține date cu caracter personal, protejat de prevederile Regulamentului (UE) nr. 679/2016 și Legii 190/2018

** Lungimile segmentelor sunt determinate în planul de proiecţie Stereo 70 şi sunt rotunjite la 1 milimetru.
*** Distanţa dintre puncte este formată din segmente cumulate ce sunt mai mici decât valoarea 1 milimetru.

DATE DESPRE IMOBILUL NR. 4888

Oficiul de Cadastru şi Publicitate Imobiliară SIBIU
Biroul de Cadastru şi Publicitate Imobiliară Agnita

A. Partea I. Descrierea imobilului

TEREN Extravilan

Adresa: Jud. Sibiu

Nr. Crt	Nr cadastral Nr. topografic	Suprafaţa* (mp)	Observaţii / Referinţe
A1		1.500	Sector cadastral:22 Teren neimprejmuit;

B. Partea II. Proprietari şi acte

Inscrieri privitoare la dreptul de proprietate şi alte drepturi reale		Referinţe
/		
Act Administrativ nr. 69/8, din 30/03/1994 emis de CJPSDPAT (titlu de proprietate);		
B1	Intabulare, drept de PROPRIETATE, dobandit prin Constituire, cota actuala 1/1	A1
	1) **LELA ANA FLOREA**, CNP NEIDENTIFICAT	

C. Partea III. SARCINI .

Inscrieri privind dezmembramintele dreptului de proprietate, drepturi reale de garanţie şi sarcini	Referinţe
NU SUNT	

Anexa Nr. 1 La Partea I

Teren

Nr cadastral	Suprafaţa (mp)*	Observaţii / Referinţe
	1.500	

* Suprafaţa este determinată in planul de proiecţie Stereo 70.

DETALII LINIARE IMOBIL

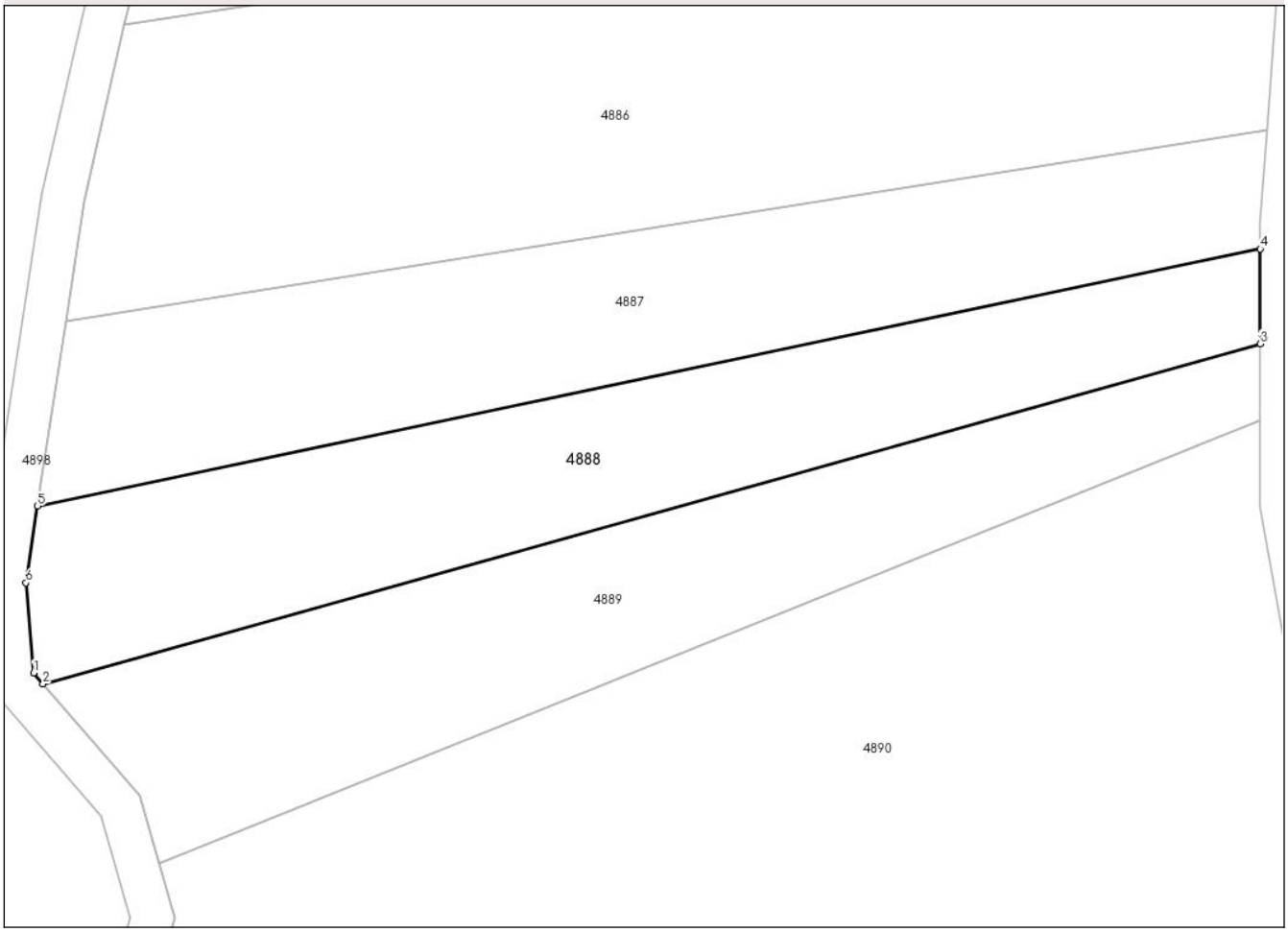

Date referitoare la teren

Crt	Categorie folosință	Intra vilan	Suprafaţa (mp)	Tarla	Parcelă	Nr. topo	Observaţii / Referinţe
1	faneata	NU	1.500	10	208/4	-	

Lungime Segmente
1) Valorile lungimilor segmentelor sunt obţinute din proiecţie în plan.

Punct început	X / Y	Punct sfârşit	X / Y	Lungime segment (** (m)
1	472.939,453 504.811,712	2	472.940,349 504.810,672	1.373
2	472.940,349 504.810,672	3	473.055,094 504.842,718	119.135
3	473.055,094 504.842,718	4	473.055,094 504.851,652	8.935
4	473.055,094 504.851,652	5	472.939,824 504.827,441	117.785
5	472.939,824 504.827,441	6	472.938,726 504.820,204	7.321

Document care conține date cu caracter personal, protejat de prevederile Regulamentului (UE) nr. 679/2016 și Legii 190/2018

Punct început	X / Y	Punct sfârşit	X / Y	Lungime segment (** (m)
6	472.938,726 504.820,204	1	472.939,453 504.811,712	8.523

** Lungimile segmentelor sunt determinate în planul de proiecţie Stereo 70 şi sunt rotunjite la 1 milimetru.
*** Distanţa dintre puncte este formată din segmente cumulate ce sunt mai mici decât valoarea 1 milimetru.

Document care conține date cu caracter personal, protejat de prevederile Regulamentului (UE) nr. 679/2016 și Legii 190/2018

DATE DESPRE IMOBILUL NR. 4889

Oficiul de Cadastru şi Publicitate Imobiliară SIBIU
Biroul de Cadastru şi Publicitate Imobiliară Agnita

A. Partea I. Descrierea imobilului

TEREN Extravilan

Adresa: Jud. Sibiu

Nr. Crt	Nr cadastral Nr. topografic	Suprafaţa* (mp)	Observaţii / Referinţe
A1		1.500	Sector cadastral:22 Teren neimprejmuit;

B. Partea II. Proprietari şi acte

Inscrieri privitoare la dreptul de proprietate şi alte drepturi reale		Referinţe
/		
Act Administrativ nr. 80/8, din 31/03/1994 emis de CJPSDPAT (titlu de proprietate);		
B1	Intabulare, drept de PROPRIETATE, dobandit prin Constituire, cota actuala 1/1	A1
	1) **PASCU OCTAVIAN**, CNP NEIDENTIFICAT	

C. Partea III. SARCINI .

Inscrieri privind dezmembramintele dreptului de proprietate, drepturi reale de garanţie şi sarcini	Referinţe
NU SUNT	

Anexa Nr. 1 La Partea I

Teren

Nr cadastral	Suprafaţa (mp)*	Observaţii / Referinţe
	1.500	

* Suprafaţa este determinată in planul de proiecţie Stereo 70.

DETALII LINIARE IMOBIL

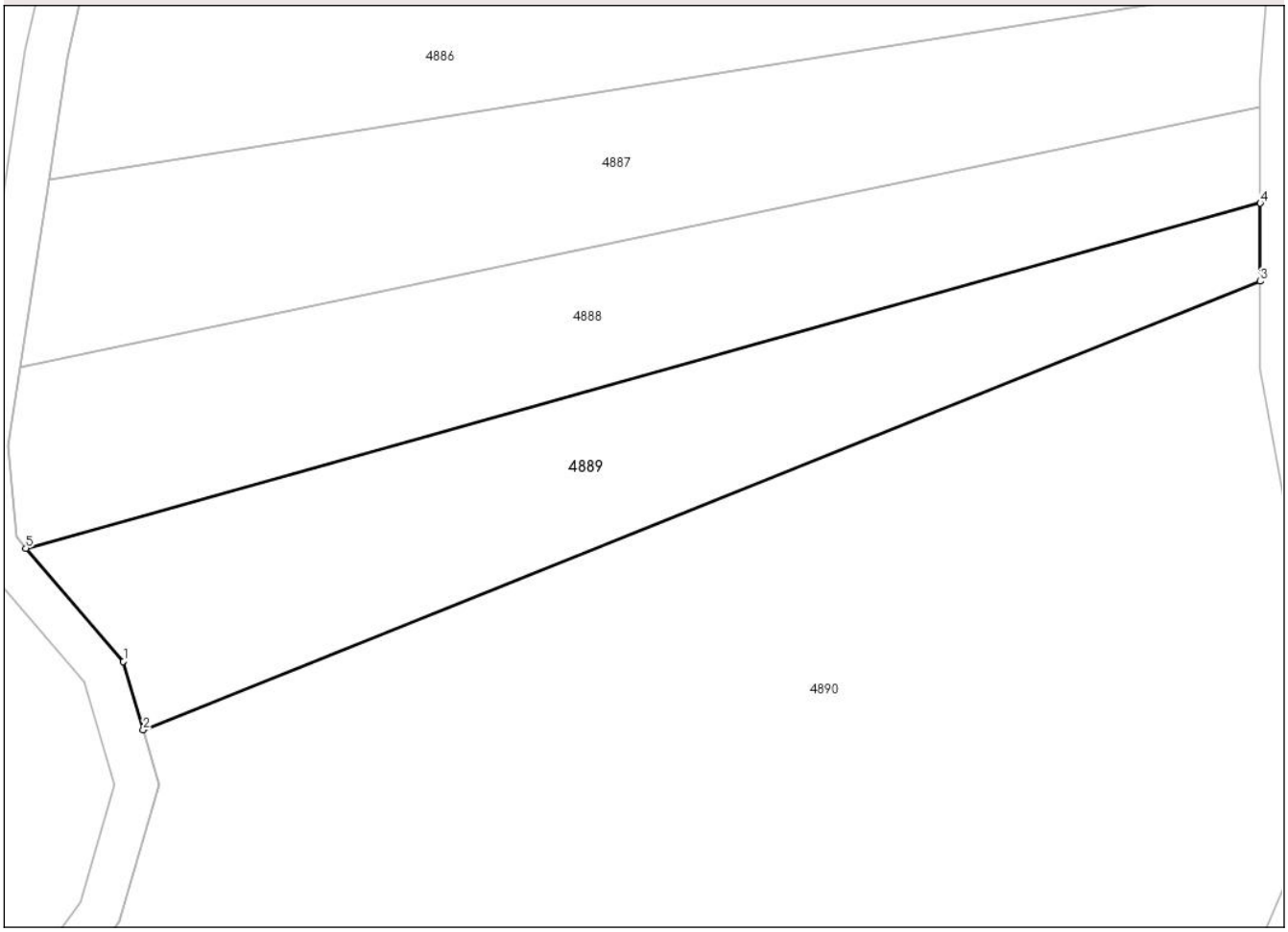

Date referitoare la teren

Crt	Categorie folosință	Intra vilan	Suprafaţa (mp)	Tarla	Parcelă	Nr. topo	Observaţii / Referinţe
1	faneata	NU	1.500	10	208/5	-	

Lungime Segmente
1) Valorile lungimilor segmentelor sunt obţinute din proiecţie în plan.

Punct început	X / Y	Punct sfârşit	X / Y	Lungime segment (** (m)
1	472.949,415 504.800,157	2	472.951,252 504.793,809	6.608
2	472.951,252 504.793,809	3	473.055,094 504.835,458	111.883
3	473.055,094 504.835,458	4	473.055,094 504.842,718	7.26
4	473.055,094 504.842,718	5	472.940,349 504.810,672	119.135
5	472.940,349 504.810,672	1	472.949,415 504.800,157	13.884

Document care conține date cu caracter personal, protejat de prevederile Regulamentului (UE) nr. 679/2016 și Legii 190/2018

** Lungimile segmentelor sunt determinate în planul de proiecţie Stereo 70 şi sunt rotunjite la 1 milimetru.
*** Distanţa dintre puncte este formată din segmente cumulate ce sunt mai mici decât valoarea 1 milimetru.

DATE DESPRE IMOBILUL NR. 4890

Oficiul de Cadastru şi Publicitate Imobiliară SIBIU
Biroul de Cadastru şi Publicitate Imobiliară Agnita

A. Partea I. Descrierea imobilului

TEREN Extravilan

Adresa: Jud. Sibiu

Nr. Crt	Nr cadastral Nr. topografic	Suprafaţa* (mp)	Observaţii / Referinţe
A1		5.500	Sector cadastral:22 Teren neimprejmuit;

B. Partea II. Proprietari şi acte

Inscrieri privitoare la dreptul de proprietate şi alte drepturi reale		Referinţe
/		
Act Administrativ nr. 110/1, din 04/04/1994 emis de CJPSDPAT (titlu de proprietate);		
B1	Intabulare, drept de PROPRIETATE, dobandit prin Constituire, cota actuala 1/1	A1
	1) **GRUSEA AUREL**, CNP NEIDENTIFICAT	

C. Partea III. SARCINI .

Inscrieri privind dezmembramintele dreptului de proprietate, drepturi reale de garanţie şi sarcini	Referinţe
NU SUNT	

Document care conține date cu caracter personal, protejat de prevederile Regulamentului (UE) nr. 679/2016 și Legii 190/2018

Anexa Nr. 1 La Partea I

Teren

Nr cadastral	Suprafaţa (mp)*	Observaţii / Referinţe
	5.500	

* Suprafaţa este determinată in planul de proiecţie Stereo 70.

DETALII LINIARE IMOBIL

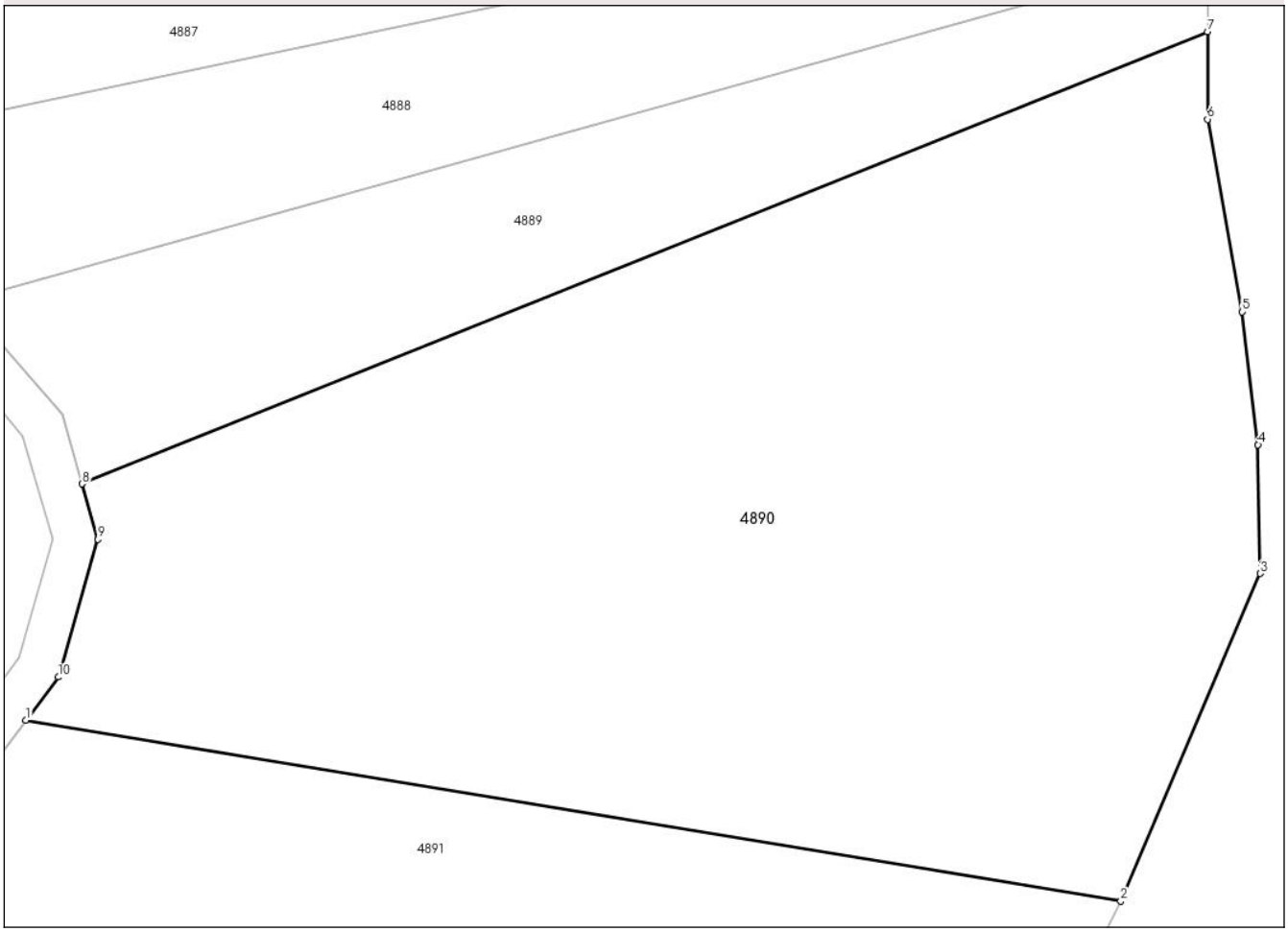

Date referitoare la teren

Crt	Categorie folosință	Intra vilan	Suprafaţa (mp)	Tarla	Parcelă	Nr. topo	Observaţii / Referinţe
1	faneata	NU	5.500	10	209/1/2	-	

Lungime Segmente
1) Valorile lungimilor segmentelor sunt obţinute din proiecţie în plan.

Punct început	X / Y	Punct sfârşit	X / Y	Lungime segment (** (m)
1	472.946,072 504.772,024	2	473.047,089 504.755,372	102.381
2	473.047,089 504.755,372	3	473.059,955 504.785,55	32.806
3	473.059,955 504.785,55	4	473.059,754 504.797,416	11.868
4	473.059,754 504.797,416	5	473.058,301 504.809,663	12.333
5	473.058,301 504.809,663	6	473.055,094 504.827,407	18.031

Document care conține date cu caracter personal, protejat de prevederile Regulamentului (UE) nr. 679/2016 și Legii 190/2018

Punct început	X / Y	Punct sfârşit	X / Y	Lungime segment (** (m)
6	473.055,094 504.827,407	7	473.055,094 504.835,458	8.051
7	473.055,094 504.835,458	8	472.951,252 504.793,809	111.883
8	472.951,252 504.793,809	9	472.952,73 504.788,702	5.316
9	472.952,73 504.788,702	10	472.949,065 504.776,014	13.207
10	472.949,065 504.776,014	1	472.946,072 504.772,024	4.988

** Lungimile segmentelor sunt determinate în planul de proiecţie Stereo 70 şi sunt rotunjite la 1 milimetru.
*** Distanţa dintre puncte este formată din segmente cumulate ce sunt mai mici decât valoarea 1 milimetru.

Document care conține date cu caracter personal, protejat de prevederile Regulamentului (UE) nr. 679/2016 și Legii 190/2018

DATE DESPRE IMOBILUL NR. 4891

Oficiul de Cadastru şi Publicitate Imobiliară SIBIU
Biroul de Cadastru şi Publicitate Imobiliară Agnita

A. Partea I. Descrierea imobilului

TEREN Extravilan

Adresa: Jud. Sibiu

Nr. Crt	Nr cadastral Nr. topografic	Suprafaţa* (mp)	Observaţii / Referinţe
A1		3.200	Sector cadastral:22 Teren neimprejmuit;

B. Partea II. Proprietari şi acte

Inscrieri privitoare la dreptul de proprietate şi alte drepturi reale		Referinţe
/		
Act Administrativ nr. 230/8, din 16/05/1994 emis de CJPSDPAT (titlu de proprietate);		
B1	Intabulare, drept de PROPRIETATE, dobandit prin Reconstituire, cota actuala 1/1	A1
	1) **GRUSEA AUREL**, CNP NEIDENTIFICAT	

C. Partea III. SARCINI .

Inscrieri privind dezmembramintele dreptului de proprietate, drepturi reale de garanţie şi sarcini	Referinţe
NU SUNT	

Document care conține date cu caracter personal, protejat de prevederile Regulamentului (UE) nr. 679/2016 și Legii 190/2018

Anexa Nr. 1 La Partea I

Teren

Nr cadastral	Suprafaţa (mp)*	Observaţii / Referinţe
	3.200	

* Suprafaţa este determinată in planul de proiecţie Stereo 70.

DETALII LINIARE IMOBIL

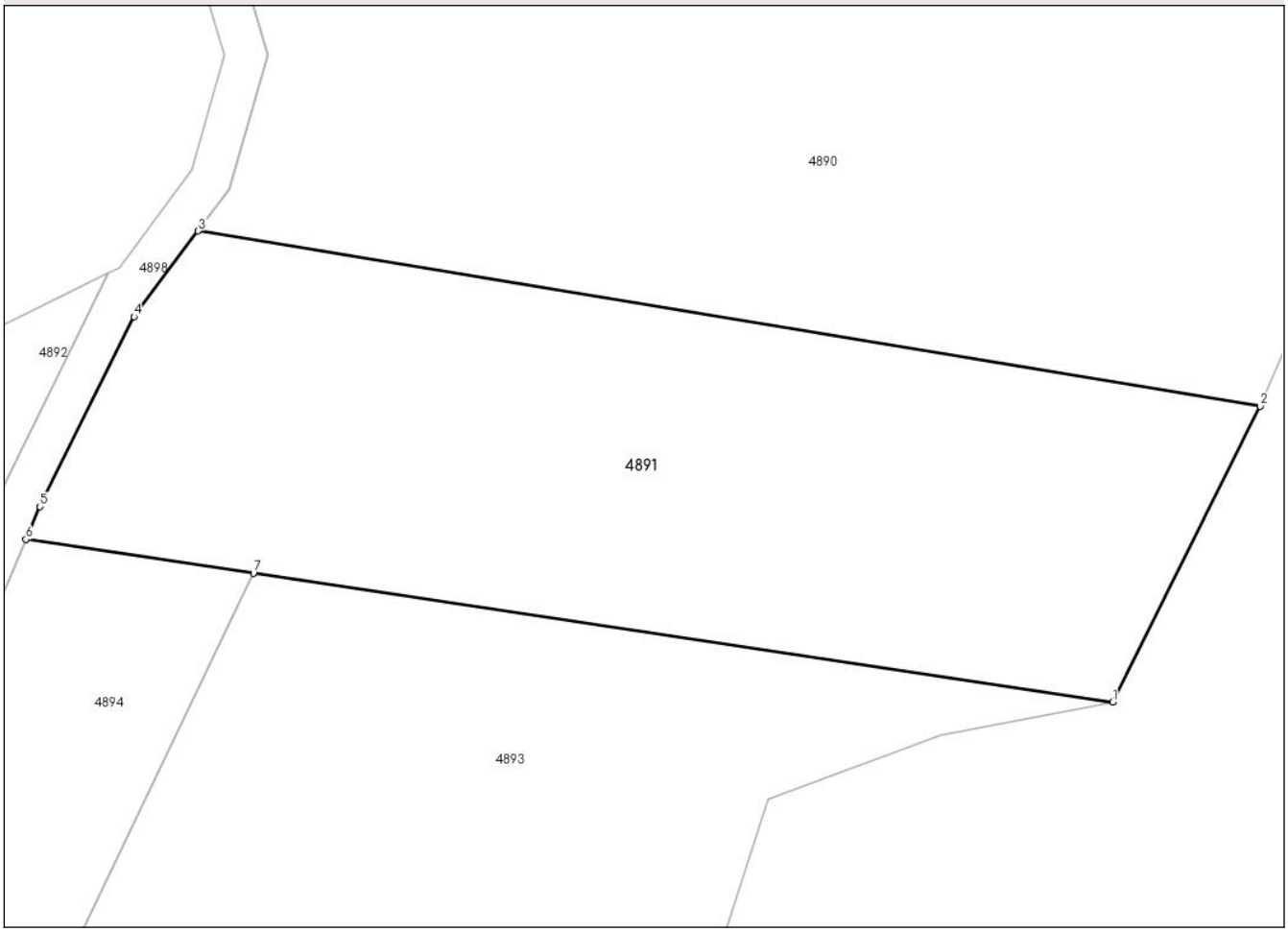

Date referitoare la teren

Crt	Categorie folosință	Intra vilan	Suprafaţa (mp)	Tarla	Parcelă	Nr. topo	Observaţii / Referinţe
1	faneata	NU	3.200	10	209/1/1	-	

Lungime Segmente
1) Valorile lungimilor segmentelor sunt obţinute din proiecţie în plan.

Punct început	X / Y	Punct sfârşit	X / Y	Lungime segment (** (m)
1	473.033,039 504.727,291	2	473.047,089 504.755,372	31.4
2	473.047,089 504.755,372	3	472.946,072 504.772,024	102.381
3	472.946,072 504.772,024	4	472.939,969 504.763,89	10.169
4	472.939,969 504.763,89	5	472.931,005 504.745,851	20.143
5	472.931,005 504.745,851	6	472.929,688 504.742,738	3.381

Document care conține date cu caracter personal, protejat de prevederile Regulamentului (UE) nr. 679/2016 și Legii 190/2018

Punct început	X / Y	Punct sfârşit	X / Y	Lungime segment (** (m)
6	472.929,688 504.742,738	7	472.951,326 504.739,504	21.878
7	472.951,326 504.739,504	1	473.033,039 504.727,291	82.62

**** Lungimile segmentelor sunt determinate în planul de proiecţie Stereo 70 şi sunt rotunjite la 1 milimetru.**
***** Distanţa dintre puncte este formată din segmente cumulate ce sunt mai mici decât valoarea 1 milimetru.**

Document care conține date cu caracter personal, protejat de prevederile Regulamentului (UE) nr. 679/2016 și Legii 190/2018

DATE DESPRE IMOBILUL NR. 4892

Oficiul de Cadastru şi Publicitate Imobiliară SIBIU
Biroul de Cadastru şi Publicitate Imobiliară Agnita

A. Partea I. Descrierea imobilului

TEREN Extravilan

Adresa: Jud. Sibiu

Nr. Crt	Nr cadastral Nr. topografic	Suprafaţa* (mp)	Observaţii / Referinţe
A1		2.385	Sector cadastral:22 Teren neimprejmuit;

B. Partea II. Proprietari şi acte

Inscrieri privitoare la dreptul de proprietate şi alte drepturi reale		Referinţe
/		
Act Normativ nr. 7, din 13/03/1996 emis de PARLAMENTUL ROMÂNIEI (lege);		
B1	Inscrierea provizorie, drept de PROPRIETATE, dobandit prin Lege, cota actuala 1/1	A1
	1) **ORAŞUL AGNITA**, CIF:4270716, PROPRIETAR NEIDENTIFICAT	

C. Partea III. SARCINI .

Inscrieri privind dezmembramintele dreptului de proprietate, drepturi reale de garanţie şi sarcini	Referinţe
NU SUNT	

Document care conține date cu caracter personal, protejat de prevederile Regulamentului (UE) nr. 679/2016 și Legii 190/2018

Anexa Nr. 1 La Partea I

Teren

Nr cadastral	Suprafaţa (mp)*	Observaţii / Referinţe
	2.385	

* Suprafaţa este determinată in planul de proiecţie Stereo 70.

DETALII LINIARE IMOBIL

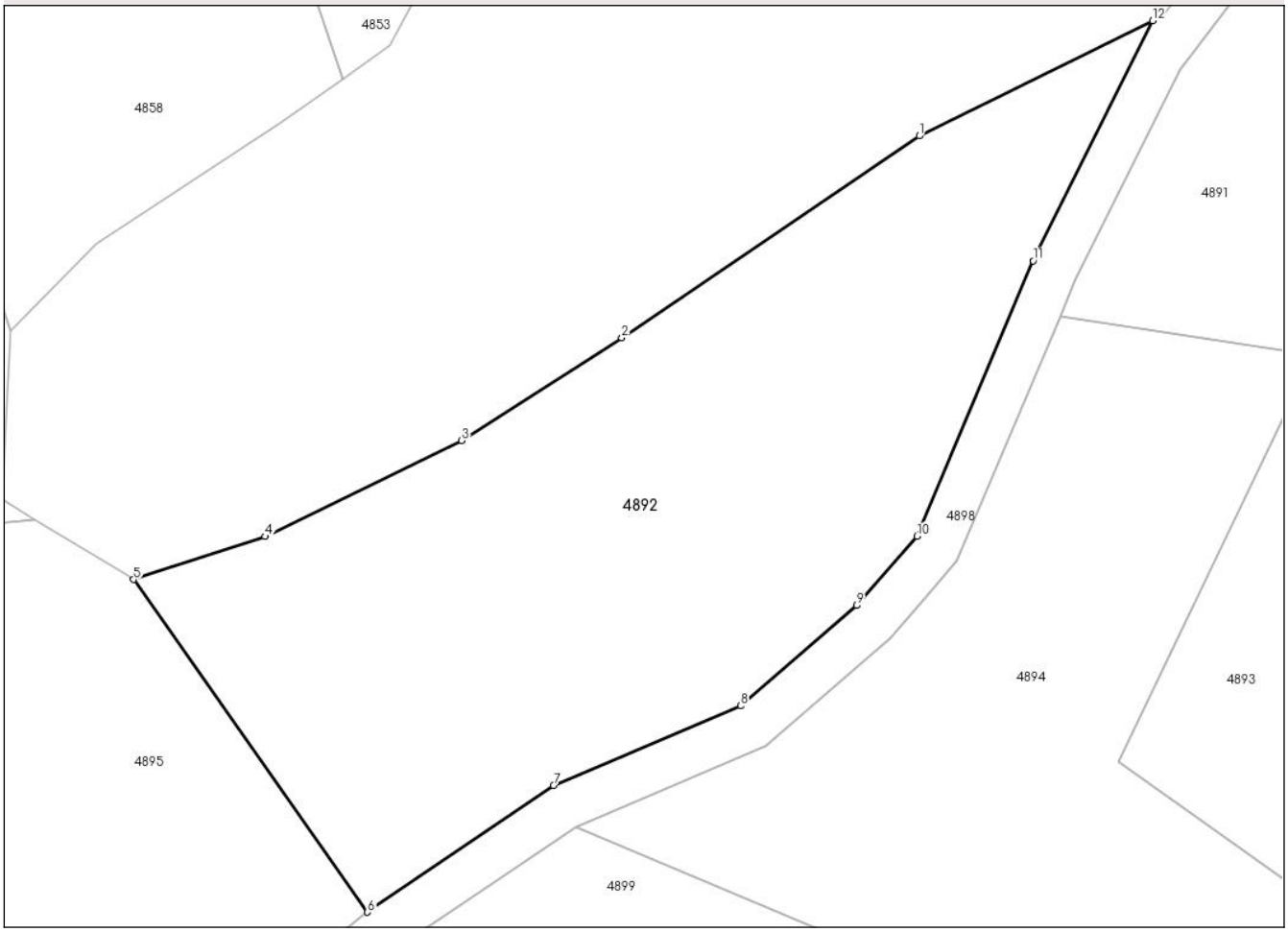

Date referitoare la teren

Crt	Categorie folosință	Intra vilan	Suprafaţa (mp)	Tarla	Parcelă	Nr. topo	Observaţii / Referinţe
1	faneata	NU	2.385	10	203	-	

Lungime Segmente
1) Valorile lungimilor segmentelor sunt obţinute din proiecţie în plan.

Punct început	X / Y	Punct sfârşit	X / Y	Lungime segment (** (m)
1	472.917,606 504.758,221	2	472.892,105 504.740,927	30.812
2	472.892,105 504.740,927	3	472.878,378 504.732,134	16.302
3	472.878,378 504.732,134	4	472.861,525 504.723,923	18.747
4	472.861,525 504.723,923	5	472.850,279 504.720,256	11.829
5	472.850,279 504.720,256	6	472.870,318 504.691,766	34.831

Document care conține date cu caracter personal, protejat de prevederile Regulamentului (UE) nr. 679/2016 și Legii 190/2018

Punct început	X / Y	Punct sfârşit	X / Y	Lungime segment (** (m)
6	472.870,318 504.691,766	7	472.886,256 504.702,598	19.271
7	472.886,256 504.702,598	8	472.902,276 504.709,421	17.412
8	472.902,276 504.709,421	9	472.912,239 504.718,022	13.162
9	472.912,239 504.718,022	10	472.917,402 504.723,946	7.859
10	472.917,402 504.723,946	11	472.927,368 504.747,522	25.595
11	472.927,368 504.747,522	12	472.937,588 504.768,085	22.963
12	472.937,588 504.768,085	1	472.917,606 504.758,221	22.284

** Lungimile segmentelor sunt determinate în planul de proiecţie Stereo 70 şi sunt rotunjite la 1 milimetru.
*** Distanţa dintre puncte este formată din segmente cumulate ce sunt mai mici decât valoarea 1 milimetru.

Document care conține date cu caracter personal, protejat de prevederile Regulamentului (UE) nr. 679/2016 și Legii 190/2018

DATE DESPRE IMOBILUL NR. 4893

Oficiul de Cadastru şi Publicitate Imobiliară SIBIU
Biroul de Cadastru şi Publicitate Imobiliară Agnita

A. Partea I. Descrierea imobilului

TEREN Extravilan

Adresa: Jud. Sibiu

Nr. Crt	Nr cadastral Nr. topografic	Suprafaţa* (mp)	Observaţii / Referinţe
A1		2.778	Sector cadastral:22 Teren neimprejmuit;

B. Partea II. Proprietari şi acte

Inscrieri privitoare la dreptul de proprietate şi alte drepturi reale		Referinţe
/		
Act Normativ nr. 7, din 13/03/1996 emis de PARLAMENTUL ROMÂNIEI (lege);		
B1	Inscrierea provizorie, drept de PROPRIETATE, dobandit prin Lege, cota actuala 1/1	A1
	1) **ORAŞUL AGNITA**, CIF:4270716, PROPRIETAR NEIDENTIFICAT	

C. Partea III. SARCINI .

Inscrieri privind dezmembramintele dreptului de proprietate, drepturi reale de garanţie şi sarcini	Referinţe
NU SUNT	

Document care conține date cu caracter personal, protejat de prevederile Regulamentului (UE) nr. 679/2016 și Legii 190/2018

Anexa Nr. 1 La Partea I

Teren

Nr cadastral	Suprafaţa (mp)*	Observaţii / Referinţe
	2.778	

* Suprafaţa este determinată in planul de proiecţie Stereo 70.

DETALII LINIARE IMOBIL

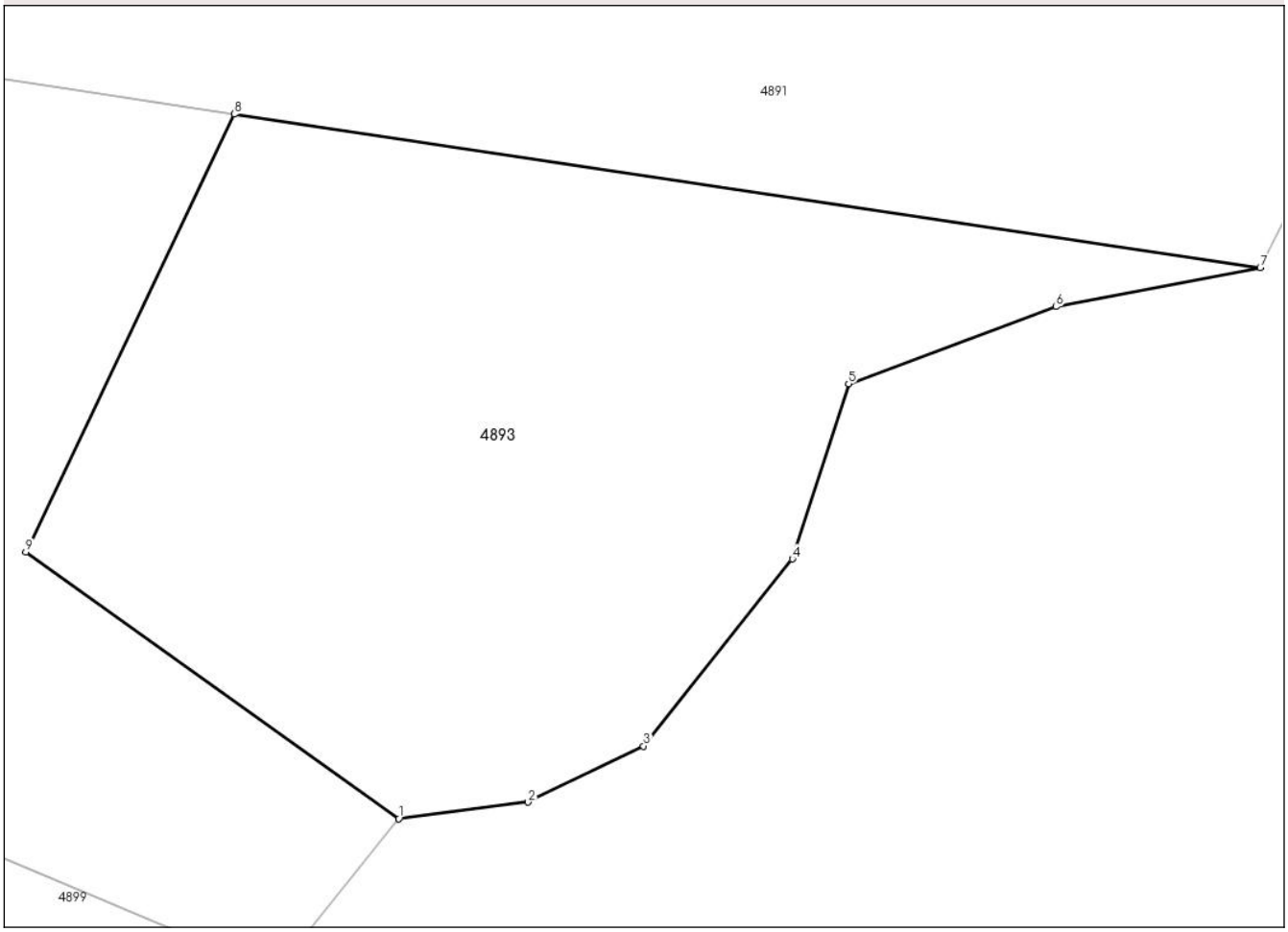

Date referitoare la teren

Crt	Categorie folosință	Intra vilan	Suprafaţa (mp)	Tarla	Parcelă	Nr. topo	Observaţii / Referinţe
1	padure	NU	2.778	10	210/1	-	TUFĂRIȘ

Lungime Segmente
1) Valorile lungimilor segmentelor sunt obţinute din proiecţie în plan.

Punct început	X / Y	Punct sfârşit	X / Y	Lungime segment (** (m)
1	472.964,42 504.683,433	2	472.974,715 504.684,752	10.379
2	472.974,715 504.684,752	3	472.983,906 504.689,22	10.219
3	472.983,906 504.689,22	4	472.995,771 504.704,105	19.035
4	472.995,771 504.704,105	5	473.000,248 504.718,052	14.648
5	473.000,248 504.718,052	6	473.016,772 504.724,178	17.623

Document care conține date cu caracter personal, protejat de prevederile Regulamentului (UE) nr. 679/2016 și Legii 190/2018

Punct început	X / Y	Punct sfârşit	X / Y	Lungime segment (** (m)
6	473.016,772 504.724,178	7	473.033,039 504.727,291	16.562
7	473.033,039 504.727,291	8	472.951,326 504.739,504	82.62
8	472.951,326 504.739,504	9	472.934,717 504.704,655	38.604
9	472.934,717 504.704,655	1	472.964,42 504.683,433	36.505

** Lungimile segmentelor sunt determinate în planul de proiecţie Stereo 70 şi sunt rotunjite la 1 milimetru.
*** Distanţa dintre puncte este formată din segmente cumulate ce sunt mai mici decât valoarea 1 milimetru.

Document care conține date cu caracter personal, protejat de prevederile Regulamentului (UE) nr. 679/2016 și Legii 190/2018

DATE DESPRE IMOBILUL NR. 4894

Oficiul de Cadastru şi Publicitate Imobiliară SIBIU
Biroul de Cadastru şi Publicitate Imobiliară Agnita

A. Partea I. Descrierea imobilului

TEREN Extravilan

Adresa: Jud. Sibiu

Nr. Crt	Nr cadastral Nr. topografic	Suprafaţa* (mp)	Observaţii / Referinţe
A1		2.100	Sector cadastral:22 Teren neimprejmuit;

B. Partea II. Proprietari şi acte

Inscrieri privitoare la dreptul de proprietate şi alte drepturi reale		Referinţe
/		
Act Administrativ nr. 222/8, din 13/05/1994 emis de CJPSDPAT (titlu de proprietate);		
B1	Intabulare, drept de PROPRIETATE, dobandit prin Reconstituire, cota actuala 1/1	A1
	1) **OANCEA IOAN**, CNP NEIDENTIFICAT	

C. Partea III. SARCINI .

Inscrieri privind dezmembramintele dreptului de proprietate, drepturi reale de garanţie şi sarcini	Referinţe
NU SUNT	

Document care conține date cu caracter personal, protejat de prevederile Regulamentului (UE) nr. 679/2016 și Legii 190/2018

Anexa Nr. 1 La Partea I

Teren

Nr cadastral	Suprafaţa (mp)*	Observaţii / Referinţe
	2.100	

* Suprafaţa este determinată in planul de proiecţie Stereo 70.

DETALII LINIARE IMOBIL

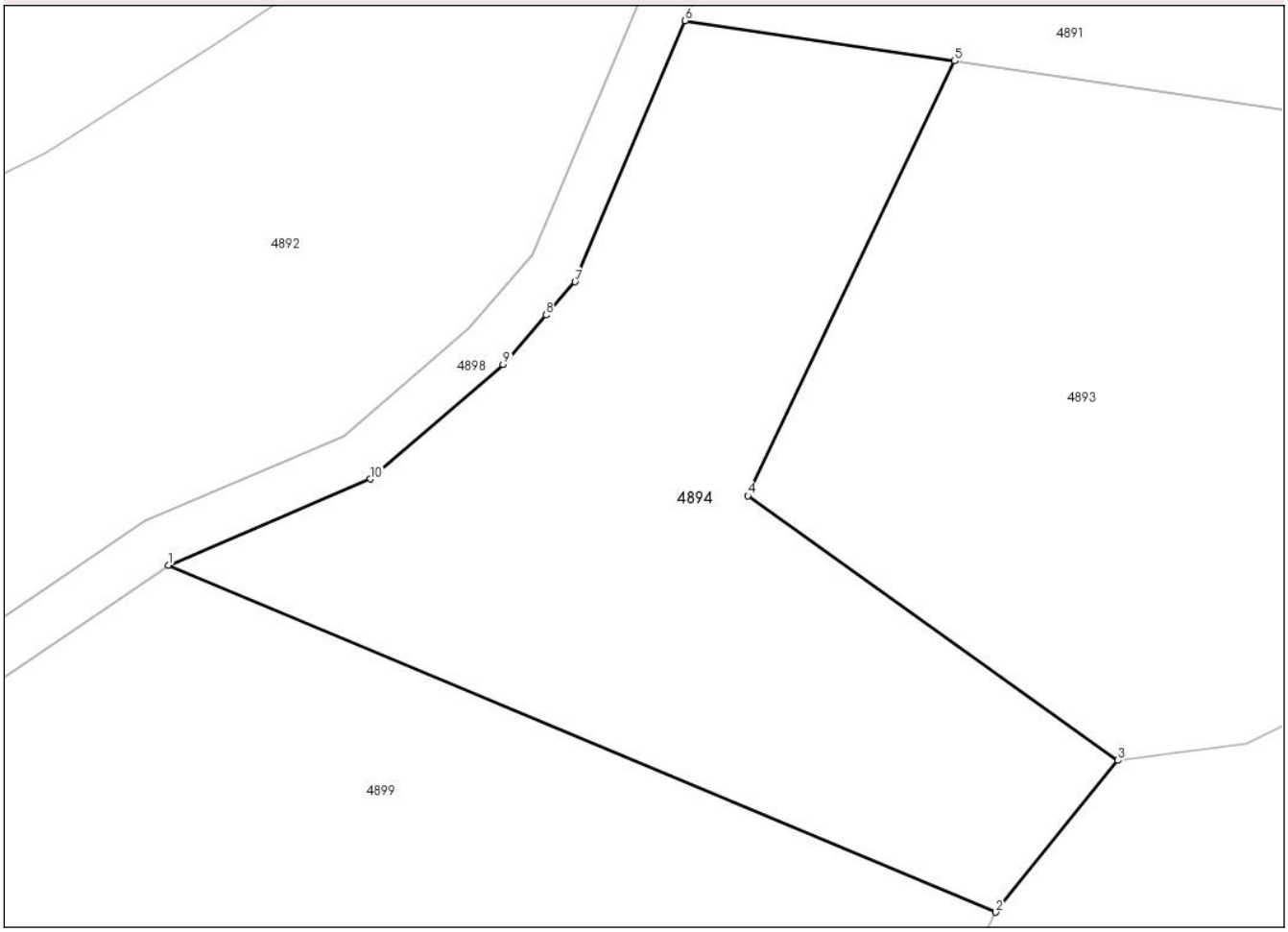

Date referitoare la teren

Crt	Categorie folosință	Intra vilan	Suprafaţa (mp)	Tarla	Parcelă	Nr. topo	Observaţii / Referinţe
1	faneata	NU	2.100	10	210/2	-	

Lungime Segmente
1) Valorile lungimilor segmentelor sunt obţinute din proiecţie în plan.

Punct început	X / Y	Punct sfârşit	X / Y	Lungime segment (** (m)
1	472.888,182 504.699,071	2	472.954,608 504.671,255	72.014
2	472.954,608 504.671,255	3	472.964,42 504.683,433	15.639
3	472.964,42 504.683,433	4	472.934,717 504.704,655	36.505
4	472.934,717 504.704,655	5	472.951,326 504.739,504	38.604
5	472.951,326 504.739,504	6	472.929,688 504.742,738	21.878

Document care conține date cu caracter personal, protejat de prevederile Regulamentului (UE) nr. 679/2016 și Legii 190/2018

Punct început	X / Y	Punct sfârşit	X / Y	Lungime segment (** (m)
6	472.929,688 504.742,738	7	472.920,838 504.721,8	22.731
7	472.920,838 504.721,8	8	472.918,521 504.719,142	3.526
8	472.918,521 504.719,142	9	472.915,068 504.715,18	5.256
9	472.915,068 504.715,18	10	472.904,417 504.705,986	14.07
10	472.904,417 504.705,986	1	472.888,182 504.699,071	17.646

** Lungimile segmentelor sunt determinate în planul de proiecţie Stereo 70 şi sunt rotunjite la 1 milimetru.
*** Distanţa dintre puncte este formată din segmente cumulate ce sunt mai mici decât valoarea 1 milimetru.

Document care conține date cu caracter personal, protejat de prevederile Regulamentului (UE) nr. 679/2016 și Legii 190/2018

DATE DESPRE IMOBILUL NR. 4895

Oficiul de Cadastru şi Publicitate Imobiliară SIBIU
Biroul de Cadastru şi Publicitate Imobiliară Agnita

A. Partea I. Descrierea imobilului

TEREN Extravilan

Adresa: Jud. Sibiu

Nr. Crt	Nr cadastral Nr. topografic	Suprafaţa* (mp)	Observaţii / Referinţe
A1		1.900	Sector cadastral:22 Teren neimprejmuit;

B. Partea II. Proprietari şi acte

Inscrieri privitoare la dreptul de proprietate şi alte drepturi reale		Referinţe
/		
Act Administrativ nr. 132/8, din 06/04/1994 emis de CJPSDPAT (titlu de proprietate);		
B1	Intabulare, drept de PROPRIETATE, dobandit prin Constituire, cota actuala 1/1	A1
	1) **CARCULEA NICOLAE**, CNP NEIDENTIFICAT	

C. Partea III. SARCINI .

Inscrieri privind dezmembramintele dreptului de proprietate, drepturi reale de garanţie şi sarcini	Referinţe
NU SUNT	

Document care conține date cu caracter personal, protejat de prevederile Regulamentului (UE) nr. 679/2016 și Legii 190/2018

Anexa Nr. 1 La Partea I

Teren

Nr cadastral	Suprafaţa (mp)*	Observaţii / Referinţe
	1.900	

* Suprafaţa este determinată in planul de proiecţie Stereo 70.

DETALII LINIARE IMOBIL

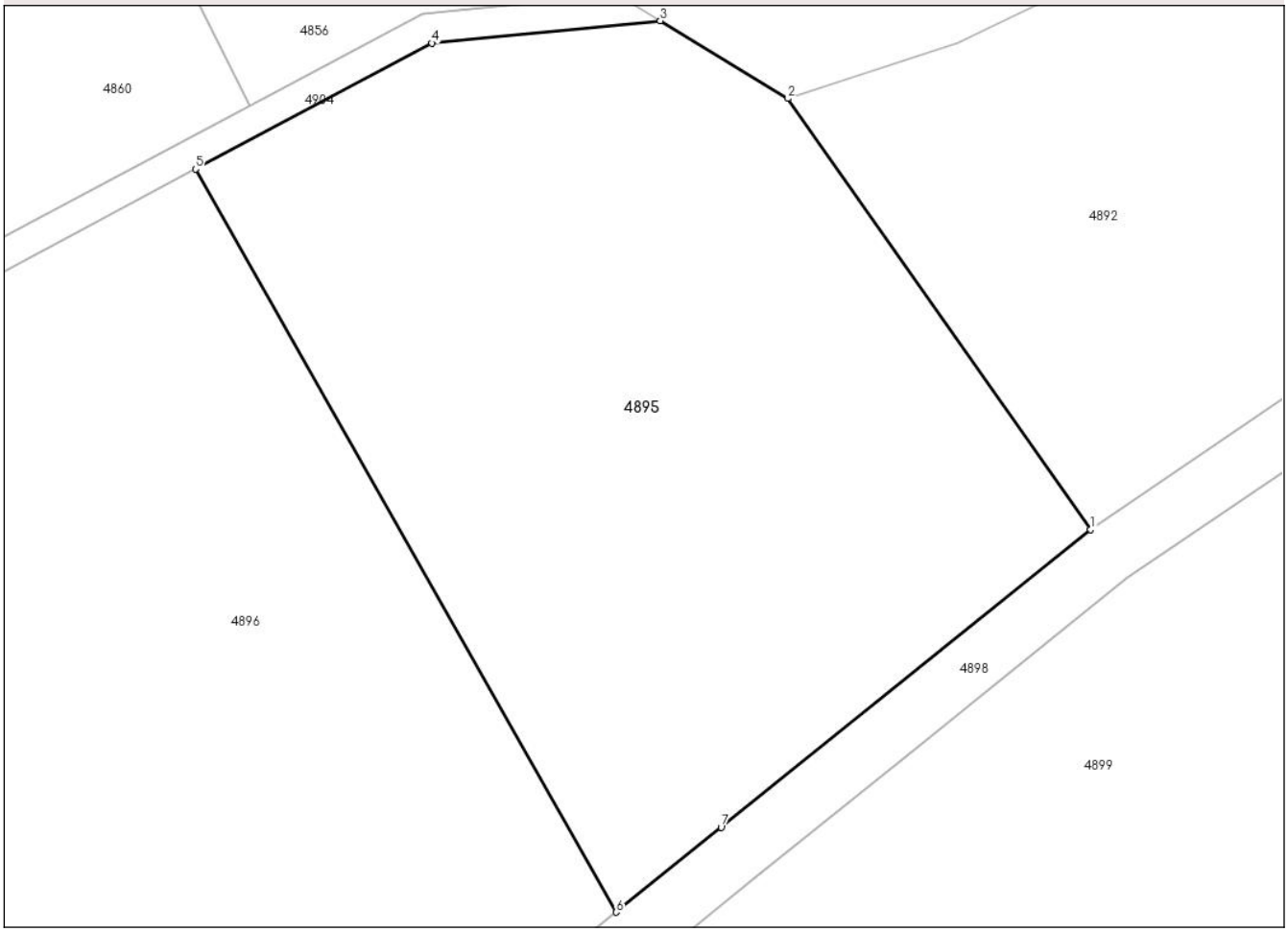

Date referitoare la teren

Crt	Categorie folosință	Intra vilan	Suprafaţa (mp)	Tarla	Parcelă	Nr. topo	Observaţii / Referinţe
1	arabil	NU	1.900	10	202	-	

Lungime Segmente
1) Valorile lungimilor segmentelor sunt obţinute din proiecţie în plan.

Punct început	X / Y	Punct sfârşit	X / Y	Lungime segment (** (m)
1	472.870,318 504.691,766	2	472.850,279 504.720,256	34.831
2	472.850,279 504.720,256	3	472.841,834 504.725,396	9.886
3	472.841,834 504.725,396	4	472.826,726 504.723,919	15.18
4	472.826,726 504.723,919	5	472.811,078 504.715,589	17.727
5	472.811,078 504.715,589	6	472.838,913 504.666,471	56.457

Document care conține date cu caracter personal, protejat de prevederile Regulamentului (UE) nr. 679/2016 și Legii 190/2018

Punct început	X / Y	Punct sfârşit	X / Y	Lungime segment (** (m)
6	472.838,913 504.666,471	7	472.845,867 504.672,091	8.941
7	472.845,867 504.672,091	1	472.870,318 504.691,766	31.384

** Lungimile segmentelor sunt determinate în planul de proiecţie Stereo 70 şi sunt rotunjite la 1 milimetru.
*** Distanţa dintre puncte este formată din segmente cumulate ce sunt mai mici decât valoarea 1 milimetru.

Document care conține date cu caracter personal, protejat de prevederile Regulamentului (UE) nr. 679/2016 și Legii 190/2018

DATE DESPRE IMOBILUL NR. 4896

Oficiul de Cadastru şi Publicitate Imobiliară SIBIU
Biroul de Cadastru şi Publicitate Imobiliară Agnita

A. Partea I. Descrierea imobilului

TEREN Extravilan

Adresa: Jud. Sibiu

Nr. Crt	Nr cadastral Nr. topografic	Suprafaţa* (mp)	Observaţii / Referinţe
A1		2.200	Sector cadastral:22 Teren neimprejmuit;

B. Partea II. Proprietari şi acte

Inscrieri privitoare la dreptul de proprietate şi alte drepturi reale		Referinţe
/		
Act Administrativ nr. 202/8, din 27/04/1994 emis de CJPSDPAT (titlu de proprietate);		
B1	Intabulare, drept de PROPRIETATE, dobandit prin Reconstituire, cota actuala 1/1	A1
	1) **GHEBNEI TOMA**, CNP NEIDENTIFICAT 2) **ZĂMĂCĂU IOAN**, CNP NEIDENTIFICAT 3) **ZĂMĂCĂU NICOLAE**, CNP NEIDENTIFICAT 4) **GABOR ELENA**, CNP NEIDENTIFICAT 5) **BENE VICTORIA**, CNP NEIDENTIFICAT 6) **ZAMACAU VASILE**, CNP NEIDENTIFICAT 7) **PASCU LETIȚIA**, CNP NEIDENTIFICAT	

C. Partea III. SARCINI .

Inscrieri privind dezmembramintele dreptului de proprietate, drepturi reale de garanţie şi sarcini	Referinţe
NU SUNT	

Document care conține date cu caracter personal, protejat de prevederile Regulamentului (UE) nr. 679/2016 și Legii 190/2018

Anexa Nr. 1 La Partea I

Teren

Nr cadastral	Suprafaţa (mp)*	Observaţii / Referinţe
	2.200	

* Suprafaţa este determinată in planul de proiecţie Stereo 70.

DETALII LINIARE IMOBIL

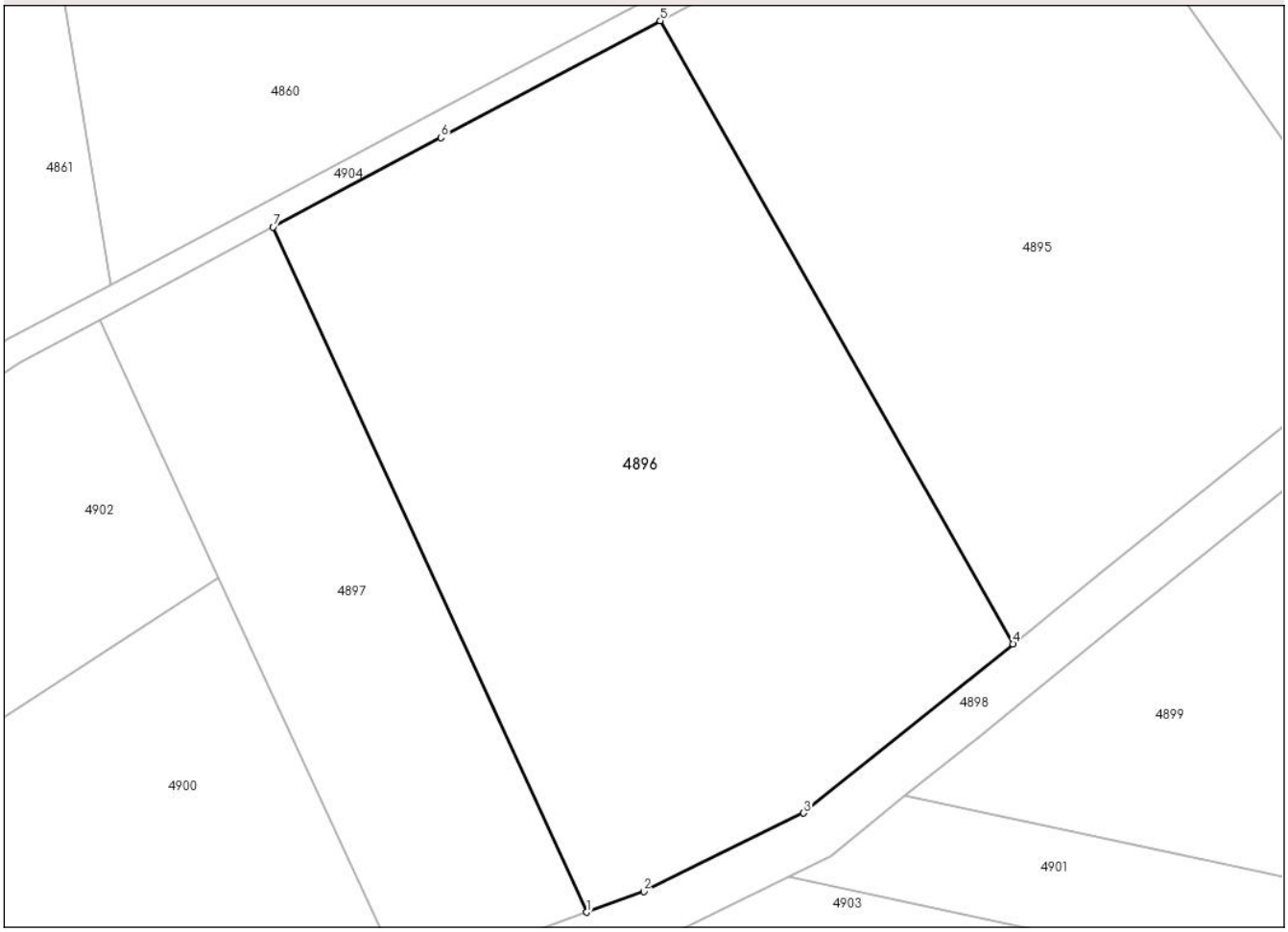

Date referitoare la teren

Crt	Categorie folosință	Intra vilan	Suprafaţa (mp)	Tarla	Parcelă	Nr. topo	Observaţii / Referinţe
1	arabil	NU	2.200	10	201	-	

Lungime Segmente
1) Valorile lungimilor segmentelor sunt obţinute din proiecţie în plan.

Punct început	X / Y	Punct sfârşit	X / Y	Lungime segment (** (m)
1	472.805,286 504.645,306	2	472.809,773 504.646,929	4.772
2	472.809,773 504.646,929	3	472.822,402 504.653,129	14.069
3	472.822,402 504.653,129	4	472.838,913 504.666,471	21.228
4	472.838,913 504.666,471	5	472.811,078 504.715,589	56.457
5	472.811,078 504.715,589	6	472.793,775 504.706,379	19.602

Document care conține date cu caracter personal, protejat de prevederile Regulamentului (UE) nr. 679/2016 și Legii 190/2018

Punct început	X / Y	Punct sfârşit	X / Y	Lungime segment (** (m)
6	472.793,775 504.706,379	7	472.780,532 504.699,33	15.002
7	472.780,532 504.699,33	1	472.805,286 504.645,306	59.425

** Lungimile segmentelor sunt determinate în planul de proiecţie Stereo 70 şi sunt rotunjite la 1 milimetru.
*** Distanţa dintre puncte este formată din segmente cumulate ce sunt mai mici decât valoarea 1 milimetru.

Document care conține date cu caracter personal, protejat de prevederile Regulamentului (UE) nr. 679/2016 și Legii 190/2018

DATE DESPRE IMOBILUL NR. 4897

Oficiul de Cadastru şi Publicitate Imobiliară SIBIU
Biroul de Cadastru şi Publicitate Imobiliară Agnita

A. Partea I. Descrierea imobilului

TEREN Extravilan

Adresa: Jud. Sibiu

Nr. Crt	Nr cadastral Nr. topografic	Suprafaţa* (mp)	Observaţii / Referinţe
A1		900	Sector cadastral:22 Teren neimprejmuit;

B. Partea II. Proprietari şi acte

Inscrieri privitoare la dreptul de proprietate şi alte drepturi reale		Referinţe
/		
Act Administrativ nr. 202/8, din 27/04/1994 emis de CJPSDPAT (titlu de proprietate);		
B1	Intabulare, drept de PROPRIETATE, dobandit prin Reconstituire, cota actuala 1/1	A1
	1) **GHEBNEI TOMA**, CNP NEIDENTIFICAT 2) **ZĂMĂCĂU IOAN**, CNP NEIDENTIFICAT 3) **ZĂMĂCĂU NICOLAE**, CNP NEIDENTIFICAT 4) **GABOR ELENA**, CNP NEIDENTIFICAT 5) **BENE VICTORIA**, CNP NEIDENTIFICAT 6) **ZAMACAU VASILE**, CNP NEIDENTIFICAT 7) **PASCU LETIȚIA**, CNP NEIDENTIFICAT	

C. Partea III. SARCINI .

Inscrieri privind dezmembramintele dreptului de proprietate, drepturi reale de garanţie şi sarcini	Referinţe
NU SUNT	

Document care conține date cu caracter personal, protejat de prevederile Regulamentului (UE) nr. 679/2016 și Legii 190/2018

Anexa Nr. 1 La Partea I

Teren

Nr cadastral	Suprafaţa (mp)*	Observaţii / Referinţe
	900	

* Suprafaţa este determinată in planul de proiecţie Stereo 70.

DETALII LINIARE IMOBIL

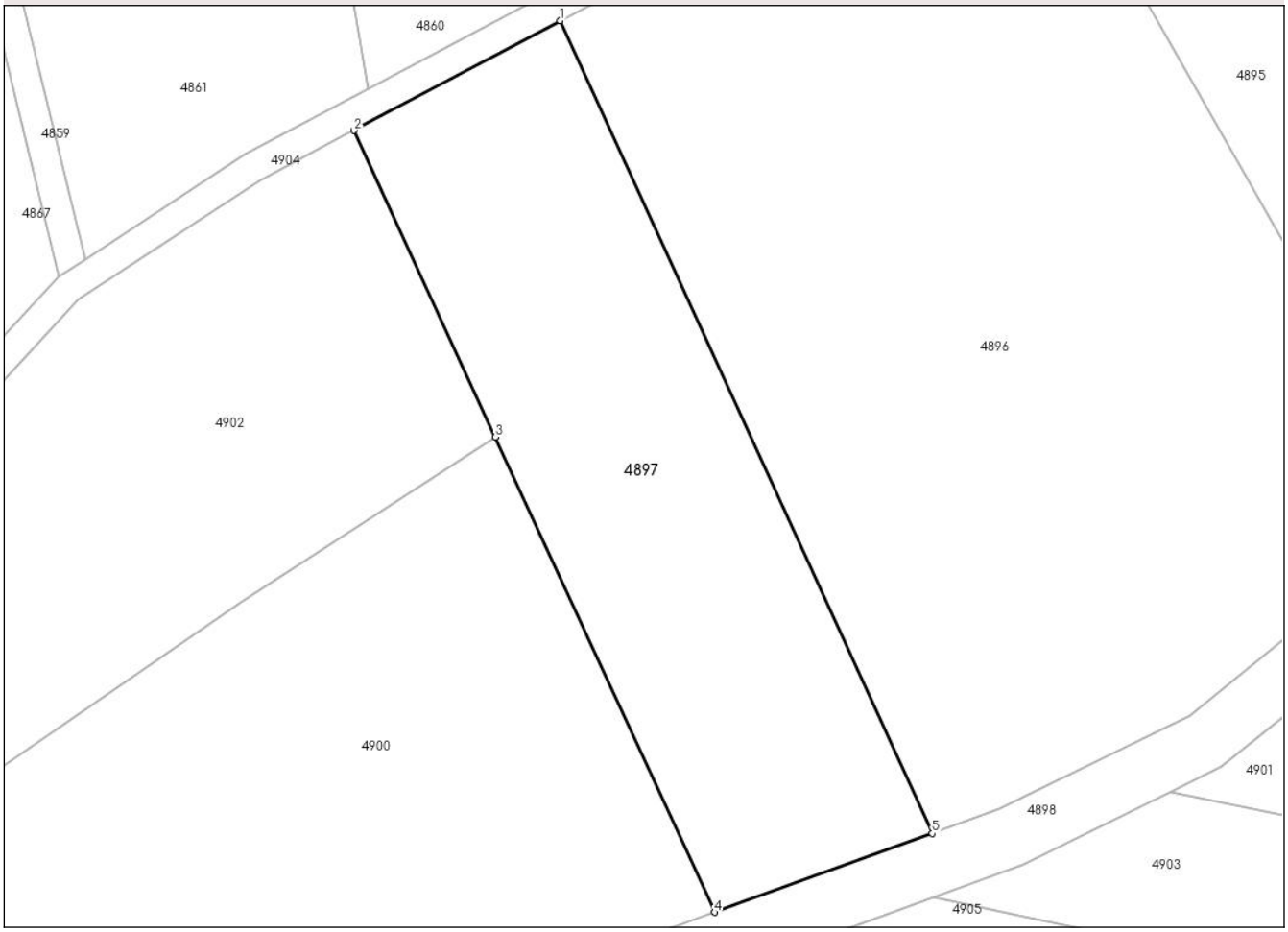

Date referitoare la teren

Crt	Categorie folosință	Intra vilan	Suprafaţa (mp)	Tarla	Parcelă	Nr. topo	Observaţii / Referinţe
1	faneata	NU	900	10	199/5	-	

Lungime Segmente
1) Valorile lungimilor segmentelor sunt obţinute din proiecţie în plan.

Punct început	X / Y	Punct sfârşit	X / Y	Lungime segment (** (m)
1	472.780,532 504.699,33	2	472.766,816 504.692,029	15.539
2	472.766,816 504.692,029	3	472.776,217 504.671,663	22.431
3	472.776,217 504.671,663	4	472.790,802 504.640,068	34.799
4	472.790,802 504.640,068	5	472.805,286 504.645,306	15.401
5	472.805,286 504.645,306	1	472.780,532 504.699,33	59.425

Document care conține date cu caracter personal, protejat de prevederile Regulamentului (UE) nr. 679/2016 și Legii 190/2018

** Lungimile segmentelor sunt determinate în planul de proiecţie Stereo 70 şi sunt rotunjite la 1 milimetru.
*** Distanţa dintre puncte este formată din segmente cumulate ce sunt mai mici decât valoarea 1 milimetru.

DATE DESPRE IMOBILUL NR. 4898

Oficiul de Cadastru şi Publicitate Imobiliară SIBIU
Biroul de Cadastru şi Publicitate Imobiliară Agnita

A. Partea I. Descrierea imobilului

TEREN Extravilan

Adresa: Jud. Sibiu

Nr. Crt	Nr cadastral Nr. topografic	Suprafaţa* (mp)	Observaţii / Referinţe
A1		2.889	Sector cadastral:22 Teren neimprejmuit;

B. Partea II. Proprietari şi acte

Inscrieri privitoare la dreptul de proprietate şi alte drepturi reale		Referinţe
/		
Act Normativ nr. 7, din 13/03/1996 emis de PARLAMENTUL ROMÂNIEI (lege);		
B1	Inscrierea provizorie, drept de PROPRIETATE, dobandit prin Lege, cota actuala 1/1	A1
	1) **ORAŞUL AGNITA**, CIF:4270716, PROPRIETAR NEIDENTIFICAT	

C. Partea III. SARCINI .

Inscrieri privind dezmembramintele dreptului de proprietate, drepturi reale de garanţie şi sarcini	Referinţe
NU SUNT	

Document care conține date cu caracter personal, protejat de prevederile Regulamentului (UE) nr. 679/2016 și Legii 190/2018

Anexa Nr. 1 La Partea I

Teren

Nr cadastral	Suprafaţa (mp)*	Observaţii / Referinţe
	2.889	

* Suprafaţa este determinată in planul de proiecţie Stereo 70.

DETALII LINIARE IMOBIL

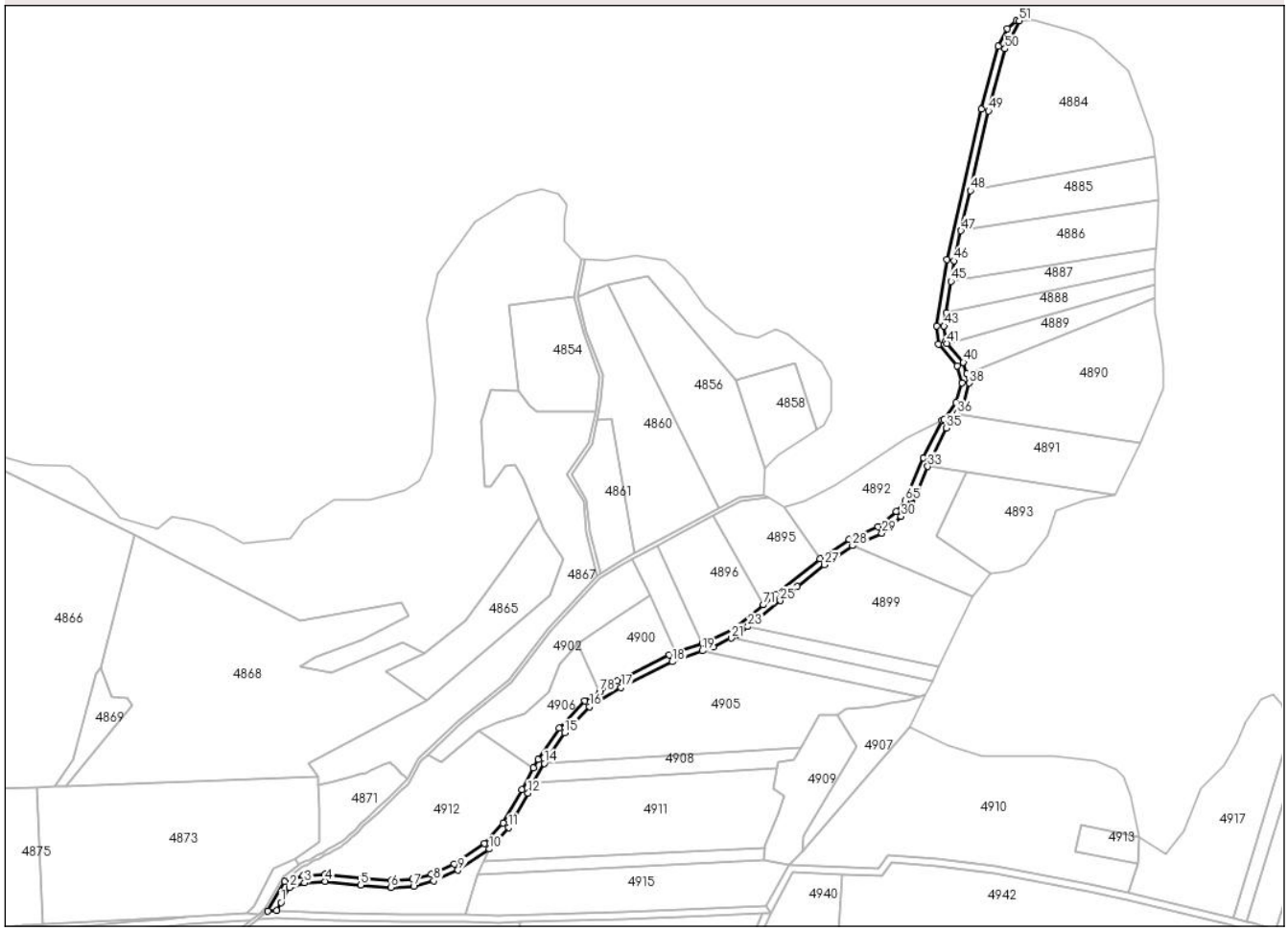

Date referitoare la teren

Crt	Categorie folosință	Intra vilan	Suprafaţa (mp)	Tarla	Parcelă	Nr. topo	Observaţii / Referinţe
1	drum	NU	2.889	10	204	-	

Lungime Segmente

1) Valorile lungimilor segmentelor sunt obţinute din proiecţie în plan.

Punct început	X / Y	Punct sfârşit	X / Y	Lungime segment
1	472.572,815 504.502,292	2	472.577,374 504.510,482	9.373
4	472.597,137 504.514,012	5	472.616,679 504.511,851	19.661
7	472.645,991 504.511,1	8	472.657,077 504.514,2	11.511
10	472.687,799 504.531,769	11	472.698,509 504.543,7	16.034
13	472.712,103 504.568,088	14	472.718,02 504.579,026	12.436
16	472.743,034 504.610,292	17	472.760,35 504.620,874	20.294

Punct început	X / Y	Punct sfârşit	X / Y	Lungime segment
2	472.577,374 504.510,482	3	472.585,675 504.513,167	8.724
5	472.616,679 504.511,851	6	472.633,496 504.510,536	16.868
8	472.657,077 504.514,2	9	472.670,418 504.520,119	14.595
11	472.698,509 504.543,7	12	472.709,125 504.562,584	21.664
14	472.718,02 504.579,026	15	472.729,324 504.595,861	20.279
17	472.760,35 504.620,874	18	472.788,731 504.635,065	31.73

Punct început	X / Y	Punct sfârşit	X / Y	Lungime segment
3	472.585,675 504.513,167	4	472.597,137 504.514,012	11.493
6	472.633,496 504.510,536	7	472.645,991 504.511,1	12.508
9	472.670,418 504.520,119	10	472.687,799 504.531,769	20.924
12	472.709,125 504.562,584	13	472.712,103 504.568,088	6.257
15	472.729,324 504.595,861	16	472.743,034 504.610,292	19.904
18	472.788,731 504.635,065	19	472.805,37 504.641,083	17.694

Document care conține date cu caracter personal, protejat de prevederile Regulamentului (UE) nr. 679/2016 și Legii 190/2018

Punct început	X / Y	Punct sfârşit	X / Y	Lungime segment
19	472.805,37 504.641,083	20	472.811,339 504.643,242	6.348
22	472.824,567 504.649,736	23	472.830,418 504.654,464	7.522
25	472.848,154 504.668,796	26	472.857,754 504.676,522	12.323
28	472.888,182 504.699,071	29	472.904,417 504.705,986	17.646
31	472.918,521 504.719,142	32	472.920,838 504.721,8	3.526
34	472.931,005 504.745,851	35	472.939,969 504.763,89	20.143
37	472.949,065 504.776,014	38	472.952,73 504.788,702	13.207
40	472.949,415 504.800,157	41	472.940,349 504.810,672	13.884
43	472.938,726 504.820,204	44	472.939,824 504.827,441	7.321
46	472.944,183 504.856,16	47	472.948,005 504.872,702	16.979
49	472.963,28 504.938,806	50	472.972,329 504.973,06	35.429
52	472.978,496 504.988,488	53	472.973,443 504.984,233	6.606
55	472.959,397 504.939,767	56	472.940,251 504.856,911	85.039
58	472.935,578 504.810,081	59	472.945,815 504.798,206	15.678
61	472.945,423 504.777,82	62	472.938,529 504.768,55	11.552
64	472.927,368 504.747,522	65	472.917,402 504.723,946	25.595
67	472.902,276 504.709,421	68	472.886,256 504.702,598	17.412
70	472.845,867 504.672,091	71	472.838,913 504.666,471	8.941
73	472.809,773 504.646,929	74	472.805,286 504.645,306	4.772
76	472.787,151 504.638,747	77	472.758,41 504.624,376	32.134
79	472.740,497 504.613,43	80	472.726,192 504.598,372	20.77
82	472.712,088 504.576,467	83	472.705,623 504.564,516	13.588
85	472.685,156 504.534,813	86	472.668,479 504.523,635	20.077
88	472.645,354 504.515,075	89	472.633,562 504.514,543	11.804
91	472.597,21 504.518,028	92	472.584,902 504.517,12	12.342
94	472.565,556 504.497,474	95	472.570,312 504.497,794	4.767

Punct început	X / Y	Punct sfârşit	X / Y	Lungime segment
20	472.811,339 504.643,242	21	472.821,183 504.648,075	10.966
23	472.830,418 504.654,464	24	472.836,171 504.659,112	7.397
26	472.857,754 504.676,522	27	472.872,7 504.688,548	19.183
29	472.904,417 504.705,986	30	472.915,068 504.715,18	14.07
32	472.920,838 504.721,8	33	472.929,688 504.742,738	22.731
35	472.939,969 504.763,89	36	472.946,072 504.772,024	10.169
38	472.952,73 504.788,702	39	472.951,252 504.793,809	5.316
41	472.940,349 504.810,672	42	472.939,453 504.811,712	1.373
44	472.939,824 504.827,441	45	472.942,472 504.844,89	17.648
47	472.948,005 504.872,702	48	472.953,122 504.894,843	22.724
50	472.972,329 504.973,06	51	472.980,092 504.988,588	17.36
53	472.973,443 504.984,233	54	472.968,567 504.974,48	10.904
56	472.940,251 504.856,911	57	472.934,7 504.820,335	36.995
59	472.945,815 504.798,206	60	472.948,566 504.788,701	9.895
62	472.938,529 504.768,55	63	472.937,588 504.768,085	1.05
65	472.917,402 504.723,946	66	472.912,239 504.718,022	7.859
68	472.886,256 504.702,598	69	472.870,318 504.691,766	19.271
71	472.838,913 504.666,471	72	472.822,402 504.653,129	21.228
74	472.805,286 504.645,306	75	472.790,802 504.640,068	15.401
77	472.758,41 504.624,376	78	472.748,557 504.618,355	11.547
80	472.726,192 504.598,372	81	472.714,593 504.581,097	20.807
83	472.705,623 504.564,516	84	472.695,238 504.546,044	21.191
86	472.668,479 504.523,635	87	472.655,72 504.517,974	13.958
89	472.633,562 504.514,543	90	472.617,054 504.515,834	16.558
92	472.584,902 504.517,12	93	472.574,645 504.513,803	10.78
95	472.570,312 504.497,794	1	472.572,815 504.502,292	5.148

Punct început	X / Y	Punct sfârşit	X / Y	Lungime segment
21	472.821,183 504.648,075	22	472.824,567 504.649,736	3.77
24	472.836,171 504.659,112	25	472.848,154 504.668,796	15.407
27	472.872,7 504.688,548	28	472.888,182 504.699,071	18.72
30	472.915,068 504.715,18	31	472.918,521 504.719,142	5.256
33	472.929,688 504.742,738	34	472.931,005 504.745,851	3.381
36	472.946,072 504.772,024	37	472.949,065 504.776,014	4.988
39	472.951,252 504.793,809	40	472.949,415 504.800,157	6.608
42	472.939,453 504.811,712	43	472.938,726 504.820,204	8.523
45	472.942,472 504.844,89	46	472.944,183 504.856,16	11.399
48	472.953,122 504.894,843	49	472.963,28 504.938,806	45.121
51	472.980,092 504.988,588	52	472.978,496 504.988,488	1.599
54	472.968,567 504.974,48	55	472.959,397 504.939,767	35.904
57	472.934,7 504.820,335	58	472.935,578 504.810,081	10.292
60	472.948,566 504.788,701	61	472.945,423 504.777,82	11.326
63	472.937,588 504.768,085	64	472.927,368 504.747,522	22.963
66	472.912,239 504.718,022	67	472.902,276 504.709,421	13.162
69	472.870,318 504.691,766	70	472.845,867 504.672,091	31.384
72	472.822,402 504.653,129	73	472.809,773 504.646,929	14.069
75	472.790,802 504.640,068	76	472.787,151 504.638,747	3.883
78	472.748,557 504.618,355	79	472.740,497 504.613,43	9.445
81	472.714,593 504.581,097	82	472.712,088 504.576,467	5.264
84	472.695,238 504.546,044	85	472.685,156 504.534,813	15.093
87	472.655,72 504.517,974	88	472.645,354 504.515,075	10.764
90	472.617,054 504.515,834	91	472.597,21 504.518,028	19.965
93	472.574,645 504.513,803	94	472.565,556 504.497,474	18.688

**** Lungimile segmentelor sunt determinate în planul de proiecţie Stereo 70 şi sunt rotunjite la 1 milimetru.**
***** Distanţa dintre puncte este formată din segmente cumulate ce sunt mai mici decât valoarea 1 milimetru.**

Document care conține date cu caracter personal, protejat de prevederile Regulamentului (UE) nr. 679/2016 și Legii 190/2018

DATE DESPRE IMOBILUL NR. 4899

Oficiul de Cadastru şi Publicitate Imobiliară SIBIU
Biroul de Cadastru şi Publicitate Imobiliară Agnita

A. Partea I. Descrierea imobilului

TEREN Extravilan

Adresa: Jud. Sibiu

Nr. Crt	Nr cadastral Nr. topografic	Suprafaţa* (mp)	Observaţii / Referinţe
A1		4.600	Sector cadastral:22 Teren neimprejmuit;

B. Partea II. Proprietari şi acte

Inscrieri privitoare la dreptul de proprietate şi alte drepturi reale		Referinţe
/		
Act Administrativ nr. 132/8, din 06/04/1994 emis de CJPSDPAT (titlu de proprietate);		
B1	Intabulare, drept de PROPRIETATE, dobandit prin Reconstituire, cota actuala 1/1	A1
	1) **CARCULEA NICOLAE**, CNP NEIDENTIFICAT	

C. Partea III. SARCINI .

Inscrieri privind dezmembramintele dreptului de proprietate, drepturi reale de garanţie şi sarcini	Referinţe
NU SUNT	

Document care conține date cu caracter personal, protejat de prevederile Regulamentului (UE) nr. 679/2016 și Legii 190/2018

Anexa Nr. 1 La Partea I

Teren

Nr cadastral	Suprafaţa (mp)*	Observaţii / Referinţe
	4.600	

* Suprafaţa este determinată in planul de proiecţie Stereo 70.

DETALII LINIARE IMOBIL

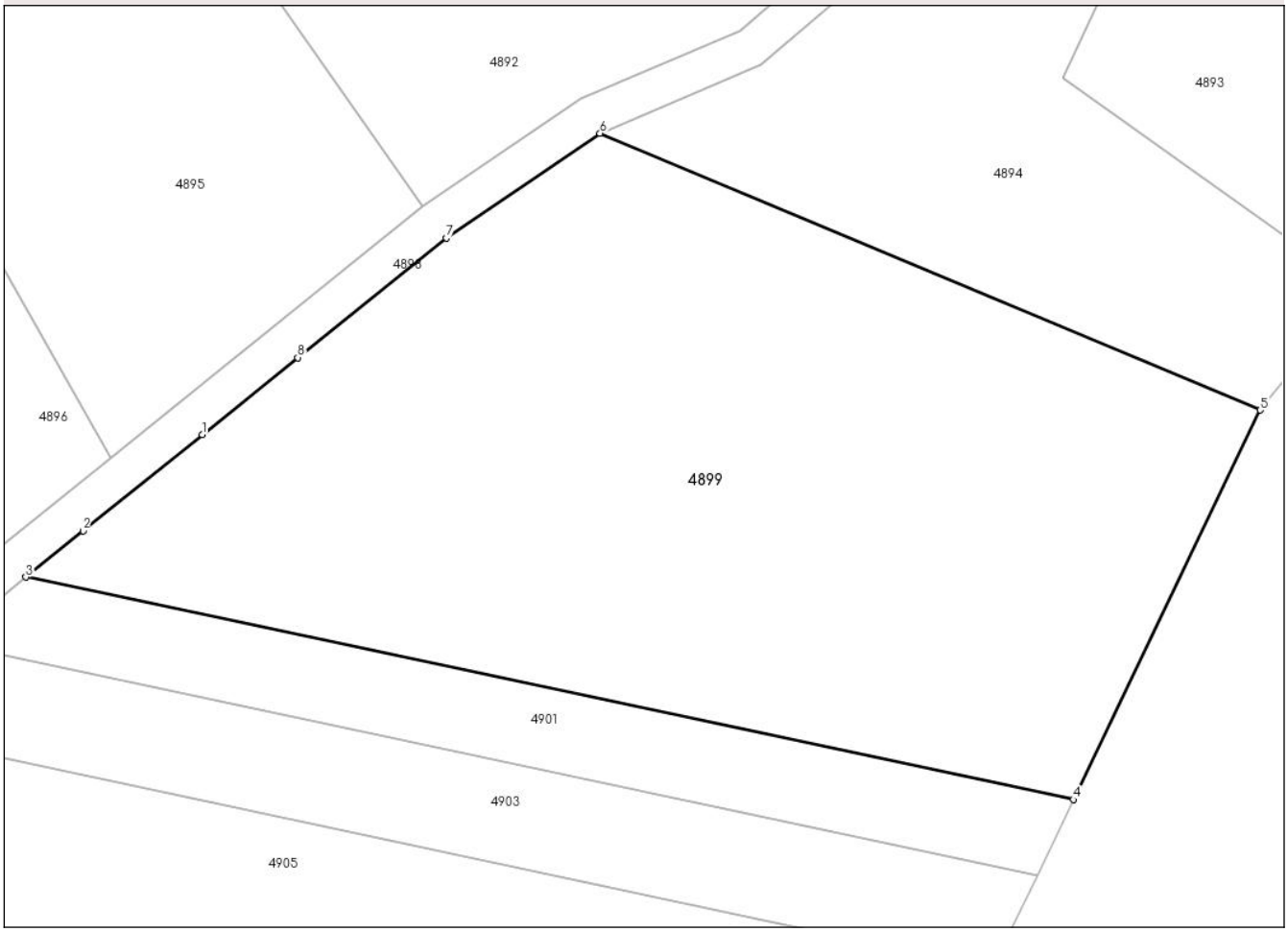

Date referitoare la teren

Crt	Categorie folosință	Intra vilan	Suprafaţa (mp)	Tarla	Parcelă	Nr. topo	Observaţii / Referinţe
1	faneata	NU	4.600	10	210/3	-	

Lungime Segmente
1) Valorile lungimilor segmentelor sunt obţinute din proiecţie în plan.

Punct început	X / Y	Punct sfârşit	X / Y	Lungime segment (** (m)
1	472.848,154 504.668,796	2	472.836,171 504.659,112	15.407
2	472.836,171 504.659,112	3	472.830,418 504.654,464	7.397
3	472.830,418 504.654,464	4	472.935,81 504.632,108	107.737
4	472.935,81 504.632,108	5	472.954,608 504.671,255	43.426
5	472.954,608 504.671,255	6	472.888,182 504.699,071	72.014

Document care conține date cu caracter personal, protejat de prevederile Regulamentului (UE) nr. 679/2016 și Legii 190/2018

Punct început	X / Y	Punct sfârşit	X / Y	Lungime segment (** (m)
6	472.888,182 504.699,071	7	472.872,7 504.688,548	18.72
7	472.872,7 504.688,548	8	472.857,754 504.676,522	19.183
8	472.857,754 504.676,522	1	472.848,154 504.668,796	12.323

** Lungimile segmentelor sunt determinate în planul de proiecţie Stereo 70 şi sunt rotunjite la 1 milimetru.
*** Distanţa dintre puncte este formată din segmente cumulate ce sunt mai mici decât valoarea 1 milimetru.

Document care conține date cu caracter personal, protejat de prevederile Regulamentului (UE) nr. 679/2016 și Legii 190/2018

DATE DESPRE IMOBILUL NR. 4900

Oficiul de Cadastru şi Publicitate Imobiliară SIBIU
Biroul de Cadastru şi Publicitate Imobiliară Agnita

A. Partea I. Descrierea imobilului

TEREN Extravilan

Adresa: Jud. Sibiu

Nr. Crt	Nr cadastral Nr. topografic	Suprafaţa* (mp)	Observaţii / Referinţe
A1		1.500	Sector cadastral:22 Teren neimprejmuit;

B. Partea II. Proprietari şi acte

Inscrieri privitoare la dreptul de proprietate şi alte drepturi reale		Referinţe
/		
Act Administrativ nr. 250/8, din 18/05/1994 emis de CJPSDPAT (titlu de proprietate);		
B1	Intabulare, drept de PROPRIETATE, dobandit prin Reconstituire, cota actuala 1/1	A1
	1) **FLORIŢĂ SILVIA**, CNP NEIDENTIFICAT 2) **FLORIŢA EMIL**, CNP NEIDENTIFICAT 3) **BACIU ELENA**, CNP NEIDENTIFICAT	

C. Partea III. SARCINI .

Inscrieri privind dezmembramintele dreptului de proprietate, drepturi reale de garanţie şi sarcini	Referinţe
NU SUNT	

Document care conține date cu caracter personal, protejat de prevederile Regulamentului (UE) nr. 679/2016 și Legii 190/2018

Anexa Nr. 1 La Partea I

Teren

Nr cadastral	Suprafaţa (mp)*	Observaţii / Referinţe
	1.500	

* Suprafaţa este determinată in planul de proiecţie Stereo 70.

DETALII LINIARE IMOBIL

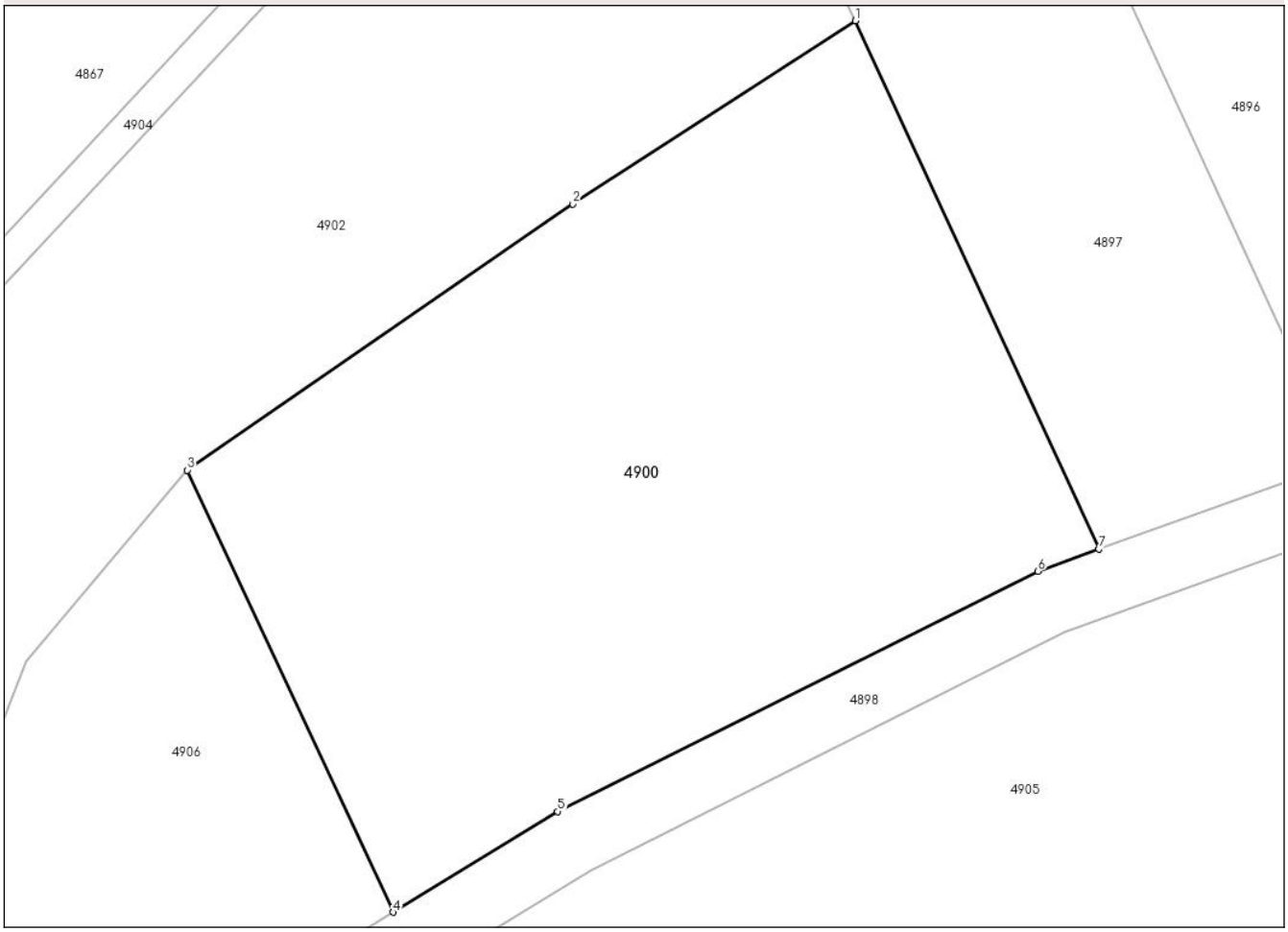

Date referitoare la teren

Crt	Categorie folosință	Intra vilan	Suprafaţa (mp)	Tarla	Parcelă	Nr. topo	Observaţii / Referinţe
1	faneata	NU	1.500	10	199/4	-	

Lungime Segmente
1) Valorile lungimilor segmentelor sunt obţinute din proiecţie în plan.

Punct început	X / Y	Punct sfârşit	X / Y	Lungime segment (** (m)
1	472.776,217 504.671,663	2	472.759,322 504.660,697	20.142
2	472.759,322 504.660,697	3	472.736,239 504.644,79	28.034
3	472.736,239 504.644,79	4	472.748,557 504.618,355	29.164
4	472.748,557 504.618,355	5	472.758,41 504.624,376	11.547
5	472.758,41 504.624,376	6	472.787,151 504.638,747	32.134

Document care conține date cu caracter personal, protejat de prevederile Regulamentului (UE) nr. 679/2016 și Legii 190/2018

Punct început	X / Y	Punct sfârşit	X / Y	Lungime segment (** (m)
6	472.787,151 504.638,747	7	472.790,802 504.640,068	3.883
7	472.790,802 504.640,068	1	472.776,217 504.671,663	34.799

** Lungimile segmentelor sunt determinate în planul de proiecţie Stereo 70 şi sunt rotunjite la 1 milimetru.
*** Distanţa dintre puncte este formată din segmente cumulate ce sunt mai mici decât valoarea 1 milimetru.

Document care conține date cu caracter personal, protejat de prevederile Regulamentului (UE) nr. 679/2016 și Legii 190/2018

DATE DESPRE IMOBILUL NR. 4901

Oficiul de Cadastru şi Publicitate Imobiliară SIBIU
Biroul de Cadastru şi Publicitate Imobiliară Agnita

A. Partea I. Descrierea imobilului

TEREN Extravilan

Adresa: Jud. Sibiu

Nr. Crt	Nr cadastral Nr. topografic	Suprafaţa* (mp)	Observaţii / Referinţe
A1		900	Sector cadastral:22 Teren neimprejmuit;

B. Partea II. Proprietari şi acte

Inscrieri privitoare la dreptul de proprietate şi alte drepturi reale		Referinţe
/		
Act Administrativ nr. 96/8, din 01/04/1994 emis de CJPSDPAT (titlu de proprietate);		
B1	Intabulare, drept de PROPRIETATE, dobandit prin Constituire, cota actuala 1/1	A1
	1) **ZANFIR LETIȚIA**, CNP NEIDENTIFICAT	

C. Partea III. SARCINI .

Inscrieri privind dezmembramintele dreptului de proprietate, drepturi reale de garanţie şi sarcini	Referinţe
NU SUNT	

Document care conține date cu caracter personal, protejat de prevederile Regulamentului (UE) nr. 679/2016 și Legii 190/2018

Anexa Nr. 1 La Partea I

Teren

Nr cadastral	Suprafaţa (mp)*	Observaţii / Referinţe
	900	

* Suprafaţa este determinată in planul de proiecţie Stereo 70.

DETALII LINIARE IMOBIL

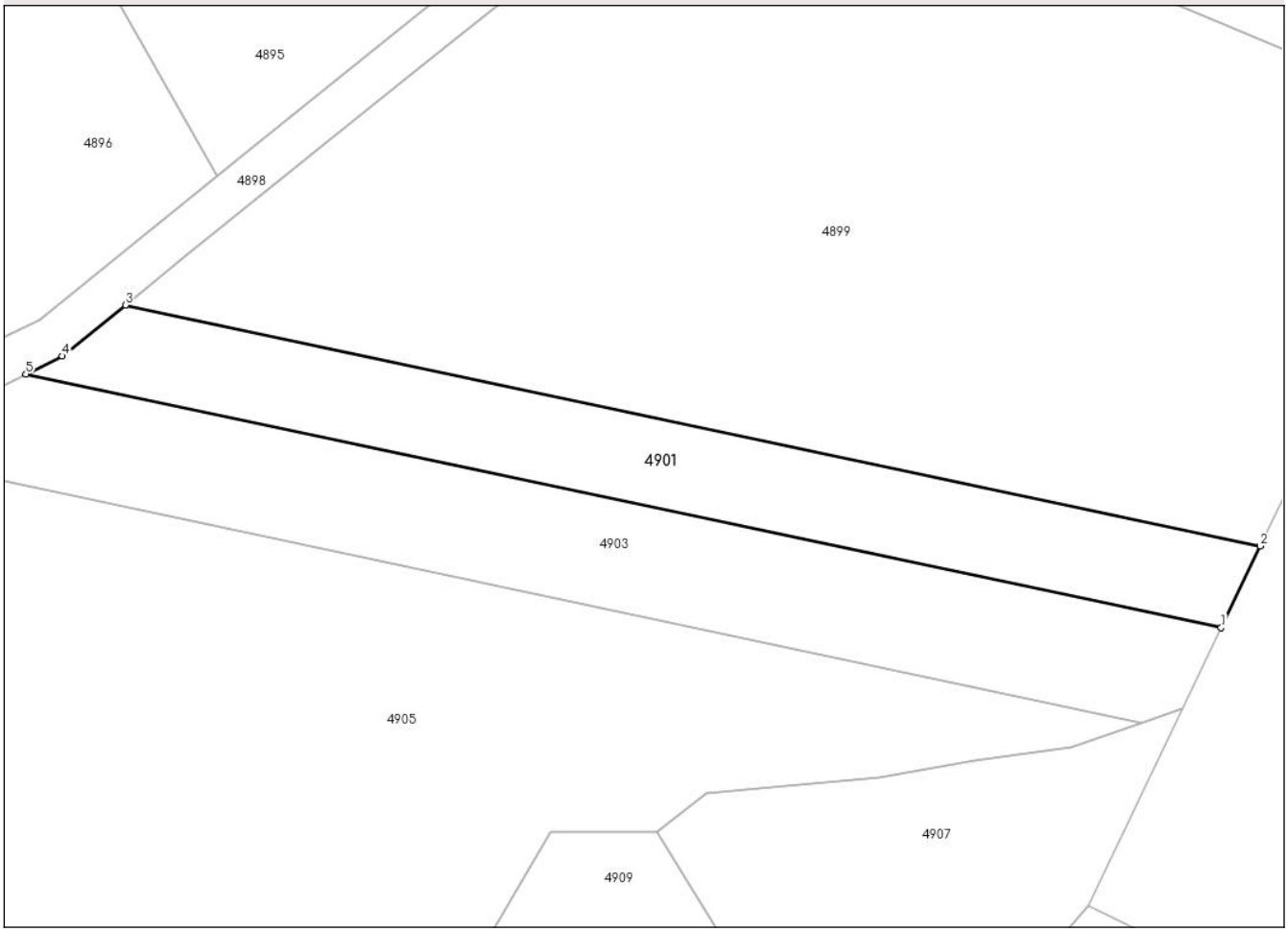

Date referitoare la teren

Crt	Categorie folosință	Intra vilan	Suprafaţa (mp)	Tarla	Parcelă	Nr. topo	Observaţii / Referinţe
1	faneata	NU	900	10	210/4	-	

Lungime Segmente
1) Valorile lungimilor segmentelor sunt obţinute din proiecţie în plan.

Punct început	X / Y	Punct sfârşit	X / Y	Lungime segment (** (m)
1	472.932,172 504.624,532	2	472.935,81 504.632,108	8.404
2	472.935,81 504.632,108	3	472.830,418 504.654,464	107.737
3	472.830,418 504.654,464	4	472.824,567 504.649,736	7.522
4	472.824,567 504.649,736	5	472.821,183 504.648,075	3.77
5	472.821,183 504.648,075	1	472.932,172 504.624,532	113.459

Document care conține date cu caracter personal, protejat de prevederile Regulamentului (UE) nr. 679/2016 și Legii 190/2018

** Lungimile segmentelor sunt determinate în planul de proiecţie Stereo 70 şi sunt rotunjite la 1 milimetru.
*** Distanţa dintre puncte este formată din segmente cumulate ce sunt mai mici decât valoarea 1 milimetru.

DATE DESPRE IMOBILUL NR. 4902

Oficiul de Cadastru şi Publicitate Imobiliară SIBIU
Biroul de Cadastru şi Publicitate Imobiliară Agnita

A. Partea I. Descrierea imobilului

TEREN Extravilan

Adresa: Jud. Sibiu

Nr. Crt	Nr cadastral Nr. topografic	Suprafaţa* (mp)	Observaţii / Referinţe
A1		2.474	Sector cadastral:22 Teren neimprejmuit;

B. Partea II. Proprietari şi acte

Inscrieri privitoare la dreptul de proprietate şi alte drepturi reale		Referinţe
/		
Act Normativ nr. 7, din 13/03/1996 emis de PARLAMENTUL ROMÂNIEI (lege);		
B1	Inscrierea provizorie, drept de PROPRIETATE, dobandit prin Lege, cota actuala 1/1	A1
	1) **ORAŞUL AGNITA**, CIF:4270716, PROPRIETAR NEIDENTIFICAT	

C. Partea III. SARCINI .

Inscrieri privind dezmembramintele dreptului de proprietate, drepturi reale de garanţie şi sarcini	Referinţe
NU SUNT	

Document care conține date cu caracter personal, protejat de prevederile Regulamentului (UE) nr. 679/2016 și Legii 190/2018

Anexa Nr. 1 La Partea I

Teren

Nr cadastral	Suprafaţa (mp)*	Observaţii / Referinţe
	2.474	

* Suprafaţa este determinată in planul de proiecţie Stereo 70.

DETALII LINIARE IMOBIL

Date referitoare la teren

Crt	Categorie folosință	Intra vilan	Suprafaţa (mp)	Tarla	Parcelă	Nr. topo	Observaţii / Referinţe
1	padure	NU	2.474	10	200	-	TUFĂRIȘ

Lungime Segmente
1) Valorile lungimilor segmentelor sunt obţinute din proiecţie în plan.

Punct început	X / Y	Punct sfârşit	X / Y	Lungime segment (** (m)
1	472.721,974 504.652,363	2	472.699,708 504.623,875	36.157
2	472.699,708 504.623,875	3	472.671,772 504.600,904	36.167
3	472.671,772 504.600,904	4	472.653,539 504.583,39	25.283
4	472.653,539 504.583,39	5	472.661,032 504.579,888	8.271
5	472.661,032 504.579,888	6	472.681,6 504.596,753	26.599

Document care conține date cu caracter personal, protejat de prevederile Regulamentului (UE) nr. 679/2016 și Legii 190/2018

Punct început	X / Y	Punct sfârşit	X / Y	Lungime segment (** (m)
6	472.681,6 504.596,753	7	472.692,353 504.601,465	11.74
7	472.692,353 504.601,465	8	472.707,355 504.606,224	15.738
8	472.707,355 504.606,224	9	472.720,836 504.618,7	18.368
9	472.720,836 504.618,7	10	472.726,586 504.633,37	15.757
10	472.726,586 504.633,37	11	472.736,239 504.644,79	14.953
11	472.736,239 504.644,79	12	472.759,322 504.660,697	28.034
12	472.759,322 504.660,697	13	472.776,217 504.671,663	20.142
13	472.776,217 504.671,663	14	472.766,816 504.692,029	22.431
14	472.766,816 504.692,029	15	472.760,554 504.688,696	7.093
15	472.760,554 504.688,696	16	472.748,451 504.680,762	14.472
16	472.748,451 504.680,762	1	472.721,974 504.652,363	38.827

** Lungimile segmentelor sunt determinate în planul de proiecţie Stereo 70 şi sunt rotunjite la 1 milimetru.
*** Distanţa dintre puncte este formată din segmente cumulate ce sunt mai mici decât valoarea 1 milimetru.

Document care conține date cu caracter personal, protejat de prevederile Regulamentului (UE) nr. 679/2016 și Legii 190/2018

DATE DESPRE IMOBILUL NR. 4903

Oficiul de Cadastru şi Publicitate Imobiliară SIBIU
Biroul de Cadastru şi Publicitate Imobiliară Agnita

A. Partea I. Descrierea imobilului

TEREN Extravilan

Adresa: Jud. Sibiu

Nr. Crt	Nr cadastral Nr. topografic	Suprafaţa* (mp)	Observaţii / Referinţe
A1		1.200	Sector cadastral:22 Teren neimprejmuit;

B. Partea II. Proprietari şi acte

Inscrieri privitoare la dreptul de proprietate şi alte drepturi reale		Referinţe
/		
Act Administrativ nr. 92/8, din 01/04/1994 emis de CJPSDPAT (titlu de proprietate);		
B1	Intabulare, drept de PROPRIETATE, dobandit prin Constituire, cota actuala 1/1	A1
	1) **SUCIU ANA**, CNP NEIDENTIFICAT	

C. Partea III. SARCINI .

Inscrieri privind dezmembramintele dreptului de proprietate, drepturi reale de garanţie şi sarcini	Referinţe
NU SUNT	

Document care conține date cu caracter personal, protejat de prevederile Regulamentului (UE) nr. 679/2016 și Legii 190/2018

Anexa Nr. 1 La Partea I

Teren

Nr cadastral	Suprafaţa (mp)*	Observaţii / Referinţe
	1.200	

* Suprafaţa este determinată in planul de proiecţie Stereo 70.

DETALII LINIARE IMOBIL

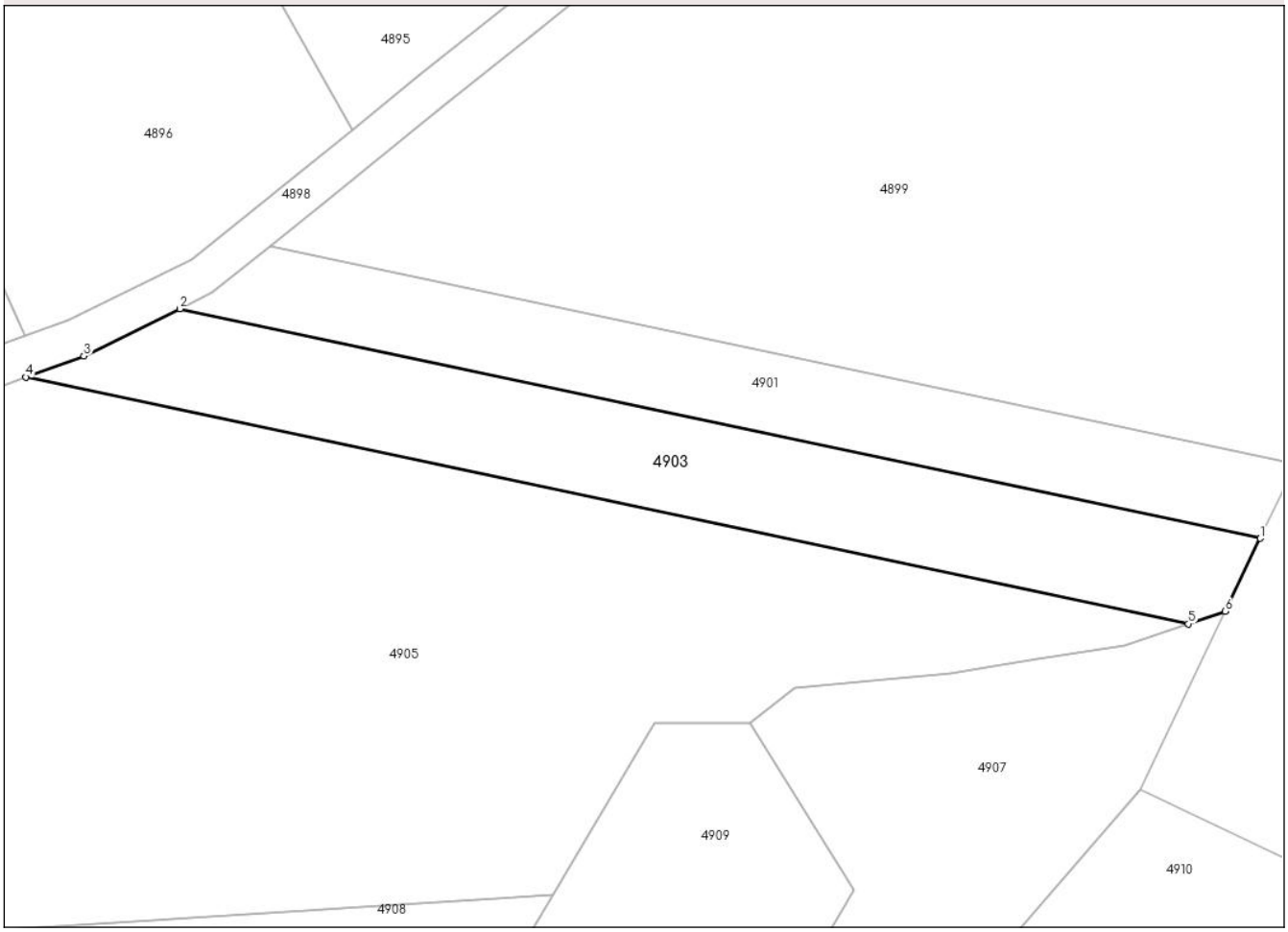

Date referitoare la teren

Crt	Categorie folosință	Intra vilan	Suprafaţa (mp)	Tarla	Parcelă	Nr. topo	Observaţii / Referinţe
1	faneata	NU	1.200	10	210/5	-	

Lungime Segmente
1) Valorile lungimilor segmentelor sunt obţinute din proiecţie în plan.

Punct început	X / Y	Punct sfârşit	X / Y	Lungime segment (** (m)
1	472.932,172 504.624,532	2	472.821,183 504.648,075	113.459
2	472.821,183 504.648,075	3	472.811,339 504.643,242	10.966
3	472.811,339 504.643,242	4	472.805,37 504.641,083	6.348
4	472.805,37 504.641,083	5	472.924,808 504.615,749	122.095
5	472.924,808 504.615,749	6	472.928,573 504.617,036	3.98

Document care conține date cu caracter personal, protejat de prevederile Regulamentului (UE) nr. 679/2016 și Legii 190/2018

Punct început	X / Y	Punct sfârşit	X / Y	Lungime segment (** (m)
6	472.928,573 504.617,036	1	472.932,172 504.624,532	8.316

** Lungimile segmentelor sunt determinate în planul de proiecţie Stereo 70 şi sunt rotunjite la 1 milimetru.
*** Distanţa dintre puncte este formată din segmente cumulate ce sunt mai mici decât valoarea 1 milimetru.

Document care conține date cu caracter personal, protejat de prevederile Regulamentului (UE) nr. 679/2016 și Legii 190/2018

DATE DESPRE IMOBILUL NR. 4904

Oficiul de Cadastru şi Publicitate Imobiliară SIBIU
Biroul de Cadastru şi Publicitate Imobiliară Agnita

A. Partea I. Descrierea imobilului

TEREN Extravilan

Adresa: Jud. Sibiu

Nr. Crt	Nr cadastral Nr. topografic	Suprafaţa* (mp)	Observaţii / Referinţe
A1		737	Sector cadastral:22 Teren neimprejmuit;

B. Partea II. Proprietari şi acte

Inscrieri privitoare la dreptul de proprietate şi alte drepturi reale		Referinţe
/		
Act Normativ nr. 7, din 13/03/1996 emis de PARLAMENTUL ROMÂNIEI (lege);		
B1	Inscrierea provizorie, drept de PROPRIETATE, dobandit prin Lege, cota actuala 1/1	A1
	1) **ORAŞUL AGNITA**, CIF:4270716, PROPRIETAR NEIDENTIFICAT	

C. Partea III. SARCINI .

Inscrieri privind dezmembramintele dreptului de proprietate, drepturi reale de garanţie şi sarcini	Referinţe
NU SUNT	

Document care conține date cu caracter personal, protejat de prevederile Regulamentului (UE) nr. 679/2016 și Legii 190/2018

Anexa Nr. 1 La Partea I

Teren

Nr cadastral	Suprafaţa (mp)*	Observaţii / Referinţe
	737	

* Suprafaţa este determinată in planul de proiecţie Stereo 70.

DETALII LINIARE IMOBIL

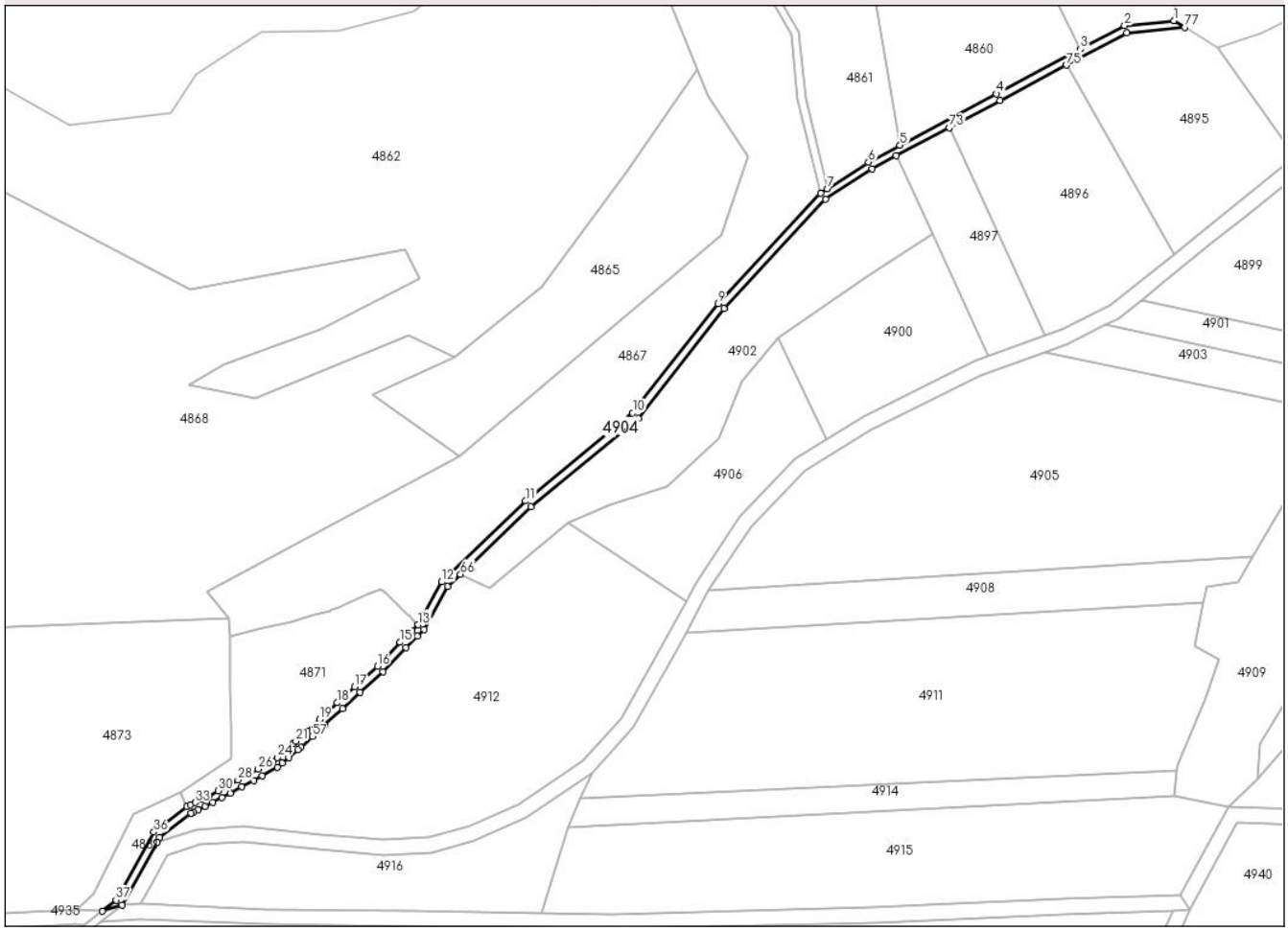

Date referitoare la teren

Crt	Categorie folosință	Intra vilan	Suprafaţa (mp)	Tarla	Parcelă	Nr. topo	Observaţii / Referinţe
1	ape curgatoare	NU	737	10	198	-	PÂRÂU

Lungime Segmente

1) Valorile lungimilor segmentelor sunt obţinute din proiecţie în plan.

Punct început	X / Y	Punct sfârşit	X / Y	Lungime segment
1	472.838,989 504.727,127	2	472.826,137 504.725,871	12.913
4	472.792,835 504.708,145	5	472.767,738 504.694,786	28.431
7	472.748,928 504.683,467	8	472.747,152 504.682,303	2.123
10	472.698,268 504.625,28	11	472.670,442 504.602,4	36.024
13	472.642,494 504.570,253	14	472.640,981 504.568,761	2.125

Punct început	X / Y	Punct sfârşit	X / Y	Lungime segment
2	472.826,137 504.725,871	3	472.814,67 504.719,767	12.99
5	472.767,738 504.694,786	6	472.759,534 504.690,418	9.295
8	472.747,152 504.682,303	9	472.720,452 504.653,663	39.155
11	472.670,442 504.602,4	12	472.648,588 504.581,407	30.304
14	472.640,981 504.568,761	15	472.637,865 504.565,69	4.375

Punct început	X / Y	Punct sfârşit	X / Y	Lungime segment
3	472.814,67 504.719,767	4	472.792,835 504.708,145	24.735
6	472.759,534 504.690,418	7	472.748,928 504.683,467	12.681
9	472.720,452 504.653,663	10	472.698,268 504.625,28	36.024
12	472.648,588 504.581,407	13	472.642,494 504.570,253	12.71
15	472.637,865 504.565,69	16	472.631,952 504.559,52	8.546

Document care conține date cu caracter personal, protejat de prevederile Regulamentului (UE) nr. 679/2016 și Legii 190/2018

Punct început	X / Y	Punct sfârşit	X / Y	Lungime segment
16	472.631,952 504.559,52	17	472.626,04 504.554,131	8.0
19	472.616,854 504.545,679	20	472.613,647 504.542,702	4.376
22	472.609,979 504.539,344	23	472.607,618 504.537,297	3.125
25	472.604,832 504.534,883	26	472.600,987 504.532,797	4.374
28	472.595,712 504.529,936	29	472.592,746 504.528,327	3.374
31	472.588,249 504.525,888	32	472.586,227 504.524,9	2.25
34	472.583,307 504.523,473	35	472.582,41 504.523,035	0.998
37	472.563,998 504.498,789	38	472.560,362 504.495,868	4.664
40	472.574,645 504.513,803	41	472.575,364 504.515,096	1.479
43	472.584,185 504.521,676	44	472.585,42 504.522,28	1.375
46	472.589,165 504.524,11	47	472.591,501 504.525,377	2.658
49	472.596,666 504.528,178	50	472.599,742 504.529,847	3.5
52	472.605,977 504.533,229	53	472.607,227 504.534,312	1.653
55	472.611,289 504.537,833	56	472.612,07 504.538,51	1.034
58	472.618,215 504.544,213	59	472.622,88 504.548,544	6.366
61	472.633,349 504.558,087	62	472.639,289 504.564,286	8.585
64	472.644,108 504.569,036	65	472.650,195 504.580,178	12.697
67	472.671,772 504.600,904	68	472.699,708 504.623,875	36.167
70	472.748,451 504.680,762	71	472.760,554 504.688,696	14.472
73	472.780,532 504.699,33	74	472.793,775 504.706,379	15.002
76	472.826,726 504.723,919	77	472.841,834 504.725,396	15.18

Punct început	X / Y	Punct sfârşit	X / Y	Lungime segment
17	472.626,04 504.554,131	18	472.621,526 504.550,016	6.108
20	472.613,647 504.542,702	21	472.610,735 504.539,999	3.973
23	472.607,618 504.537,297	24	472.605,917 504.535,823	2.251
26	472.600,987 504.532,797	27	472.598,789 504.531,605	2.5
29	472.592,746 504.528,327	30	472.590,548 504.527,135	2.5
32	472.586,227 504.524,9	33	472.584,542 504.524,077	1.875
35	472.582,41 504.523,035	36	472.573,818 504.516,43	10.838
38	472.560,362 504.495,868	39	472.565,556 504.497,474	5.437
41	472.575,364 504.515,096	42	472.583,469 504.521,326	10.223
44	472.585,42 504.522,28	45	472.587,105 504.523,103	1.875
47	472.591,501 504.525,377	48	472.593,7 504.526,569	2.501
50	472.599,742 504.529,847	51	472.601,941 504.531,039	2.501
53	472.607,227 504.534,312	54	472.608,928 504.535,786	2.251
56	472.612,07 504.538,51	57	472.615,008 504.541,236	4.007
59	472.622,88 504.548,544	60	472.627,387 504.552,653	6.099
62	472.639,289 504.564,286	63	472.642,385 504.567,337	4.347
65	472.650,195 504.580,178	66	472.653,539 504.583,39	4.636
68	472.699,708 504.623,875	69	472.721,974 504.652,363	36.157
71	472.760,554 504.688,696	72	472.766,816 504.692,029	7.093
74	472.793,775 504.706,379	75	472.811,078 504.715,589	19.602
77	472.841,834 504.725,396	1	472.838,989 504.727,127	3.33

Punct început	X / Y	Punct sfârşit	X / Y	Lungime segment
18	472.621,526 504.550,016	19	472.616,854 504.545,679	6.375
21	472.610,735 504.539,999	22	472.609,979 504.539,344	1.0
24	472.605,917 504.535,823	25	472.604,832 504.534,883	1.436
27	472.598,789 504.531,605	28	472.595,712 504.529,936	3.5
30	472.590,548 504.527,135	31	472.588,249 504.525,888	2.615
33	472.584,542 504.524,077	34	472.583,307 504.523,473	1.375
36	472.573,818 504.516,43	37	472.563,998 504.498,789	20.19
39	472.565,556 504.497,474	40	472.574,645 504.513,803	18.688
42	472.583,469 504.521,326	43	472.584,185 504.521,676	0.797
45	472.587,105 504.523,103	46	472.589,165 504.524,11	2.293
48	472.593,7 504.526,569	49	472.596,666 504.528,178	3.374
51	472.601,941 504.531,039	52	472.605,977 504.533,229	4.592
54	472.608,928 504.535,786	55	472.611,289 504.537,833	3.124
57	472.615,008 504.541,236	58	472.618,215 504.544,213	4.376
60	472.627,387 504.552,653	61	472.633,349 504.558,087	8.067
63	472.642,385 504.567,337	64	472.644,108 504.569,036	2.419
66	472.653,539 504.583,39	67	472.671,772 504.600,904	25.283
69	472.721,974 504.652,363	70	472.748,451 504.680,762	38.827
72	472.766,816 504.692,029	73	472.780,532 504.699,33	15.539
75	472.811,078 504.715,589	76	472.826,726 504.723,919	17.727

**** Lungimile segmentelor sunt determinate în planul de proiecţie Stereo 70 şi sunt rotunjite la 1 milimetru.**
***** Distanţa dintre puncte este formată din segmente cumulate ce sunt mai mici decât valoarea 1 milimetru.**

Document care conține date cu caracter personal, protejat de prevederile Regulamentului (UE) nr. 679/2016 și Legii 190/2018

DATE DESPRE IMOBILUL NR. 4905

Oficiul de Cadastru şi Publicitate Imobiliară SIBIU
Biroul de Cadastru şi Publicitate Imobiliară Agnita

A. Partea I. Descrierea imobilului

TEREN Extravilan

Adresa: Jud. Sibiu

Nr. Crt	Nr cadastral Nr. topografic	Suprafaţa* (mp)	Observaţii / Referinţe
A1		6.800	Sector cadastral:22 Teren neimprejmuit;

B. Partea II. Proprietari şi acte

Inscrieri privitoare la dreptul de proprietate şi alte drepturi reale		Referinţe
/		
Act Administrativ nr. 178/8, din 21/04/1994 emis de CJPSDPAT (titlu de proprietate);		
B1	Intabulare, drept de PROPRIETATE, dobandit prin Reconstituire, cota actuala 1/1	A1
	1) **BOLOGA PARASCHIVA**, CNP NEIDENTIFICAT	

C. Partea III. SARCINI .

Inscrieri privind dezmembramintele dreptului de proprietate, drepturi reale de garanţie şi sarcini	Referinţe
NU SUNT	

Document care conține date cu caracter personal, protejat de prevederile Regulamentului (UE) nr. 679/2016 și Legii 190/2018

Anexa Nr. 1 La Partea I

Teren

Nr cadastral	Suprafaţa (mp)*	Observaţii / Referinţe
	6.800	

* Suprafaţa este determinată in planul de proiecţie Stereo 70.

DETALII LINIARE IMOBIL

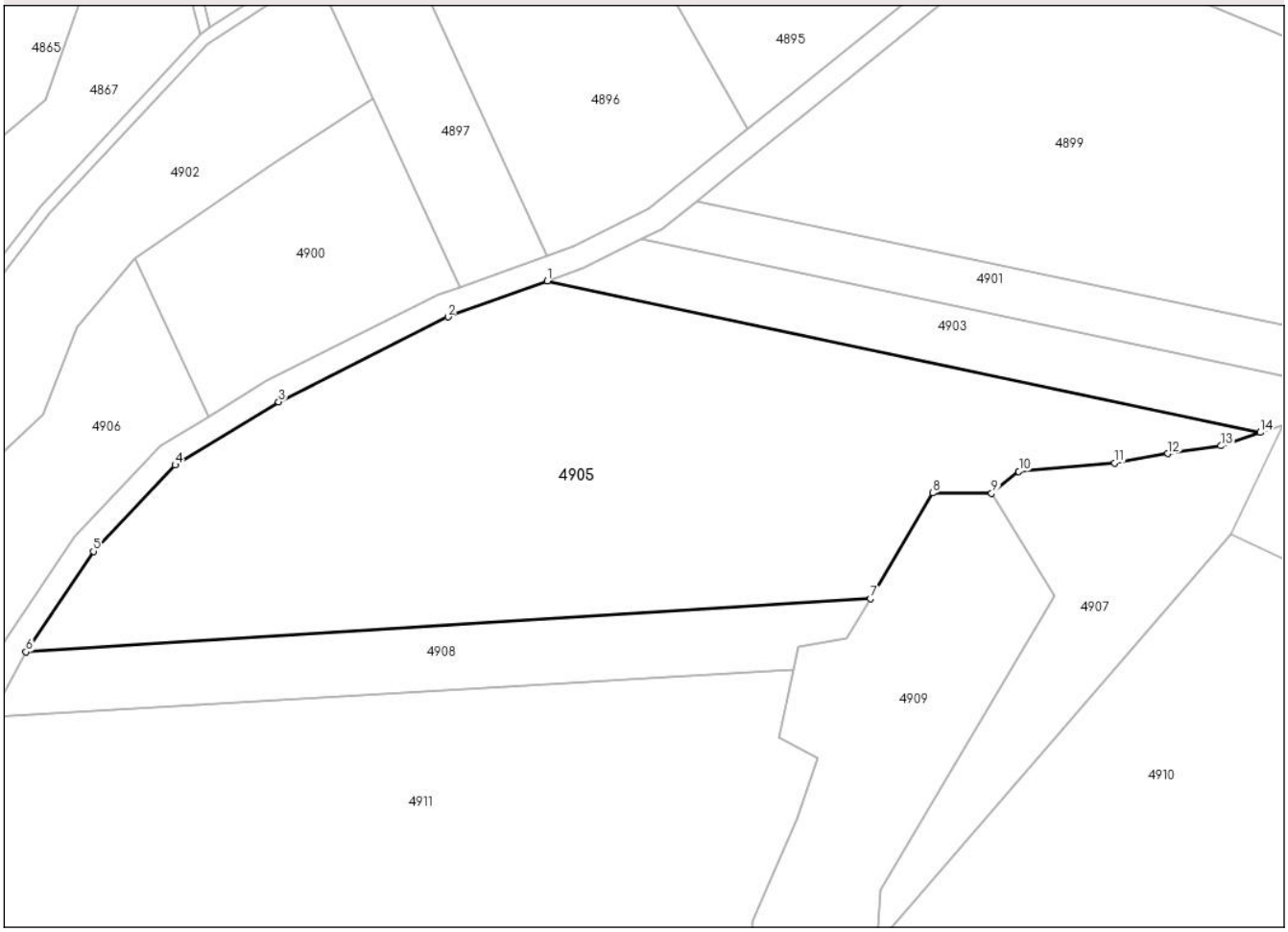

Date referitoare la teren

Crt	Categorie folosință	Intra vilan	Suprafaţa (mp)	Tarla	Parcelă	Nr. topo	Observaţii / Referinţe
1	arabil	NU	6.800	10	211	-	

Lungime Segmente
1) Valorile lungimilor segmentelor sunt obţinute din proiecţie în plan.

Punct început	X / Y	Punct sfârşit	X / Y	Lungime segment (** (m)
1	472.805,37 504.641,083	2	472.788,731 504.635,065	17.694
2	472.788,731 504.635,065	3	472.760,35 504.620,874	31.73
3	472.760,35 504.620,874	4	472.743,034 504.610,292	20.294
4	472.743,034 504.610,292	5	472.729,324 504.595,861	19.904
5	472.729,324 504.595,861	6	472.718,02 504.579,026	20.279

Document care conține date cu caracter personal, protejat de prevederile Regulamentului (UE) nr. 679/2016 și Legii 190/2018

Punct început	X / Y	Punct sfârşit	X / Y	Lungime segment (** (m)
6	472.718,02 504.579,026	7	472.859,494 504.587,954	141.755
7	472.859,494 504.587,954	8	472.869,921 504.605,606	20.501
8	472.869,921 504.605,606	9	472.879,809 504.605,558	9.888
9	472.879,809 504.605,558	10	472.884,351 504.609,201	5.822
10	472.884,351 504.609,201	11	472.900,424 504.610,657	16.138
11	472.900,424 504.610,657	12	472.909,345 504.612,193	9.052
12	472.909,345 504.612,193	13	472.918,231 504.613,5	8.982
13	472.918,231 504.613,5	14	472.924,808 504.615,749	6.95
14	472.924,808 504.615,749	1	472.805,37 504.641,083	122.095

** Lungimile segmentelor sunt determinate în planul de proiecţie Stereo 70 şi sunt rotunjite la 1 milimetru.
*** Distanţa dintre puncte este formată din segmente cumulate ce sunt mai mici decât valoarea 1 milimetru.

Document care conține date cu caracter personal, protejat de prevederile Regulamentului (UE) nr. 679/2016 și Legii 190/2018

DATE DESPRE IMOBILUL NR. 4906

Oficiul de Cadastru şi Publicitate Imobiliară SIBIU
Biroul de Cadastru şi Publicitate Imobiliară Agnita

A. Partea I. Descrierea imobilului

TEREN Extravilan

Adresa: Jud. Sibiu

Nr. Crt	Nr cadastral Nr. topografic	Suprafaţa* (mp)	Observaţii / Referinţe
A1		1.500	Sector cadastral:22 Teren neimprejmuit;

B. Partea II. Proprietari şi acte

Inscrieri privitoare la dreptul de proprietate şi alte drepturi reale		Referinţe
/		
Act Administrativ nr. 221/8, din 13/05/1994 emis de CJPSDPAT (titlu de proprietate);		
B1	Intabulare, drept de PROPRIETATE, dobandit prin Reconstituire, cota actuala 1/1	A1
	1) **GRECU EMILIA**, CNP NEIDENTIFICAT	

C. Partea III. SARCINI .

Inscrieri privind dezmembramintele dreptului de proprietate, drepturi reale de garanţie şi sarcini	Referinţe
NU SUNT	

Document care conține date cu caracter personal, protejat de prevederile Regulamentului (UE) nr. 679/2016 și Legii 190/2018

Anexa Nr. 1 La Partea I

Teren

Nr cadastral	Suprafaţa (mp)*	Observaţii / Referinţe
	1.500	

* Suprafaţa este determinată in planul de proiecţie Stereo 70.

DETALII LINIARE IMOBIL

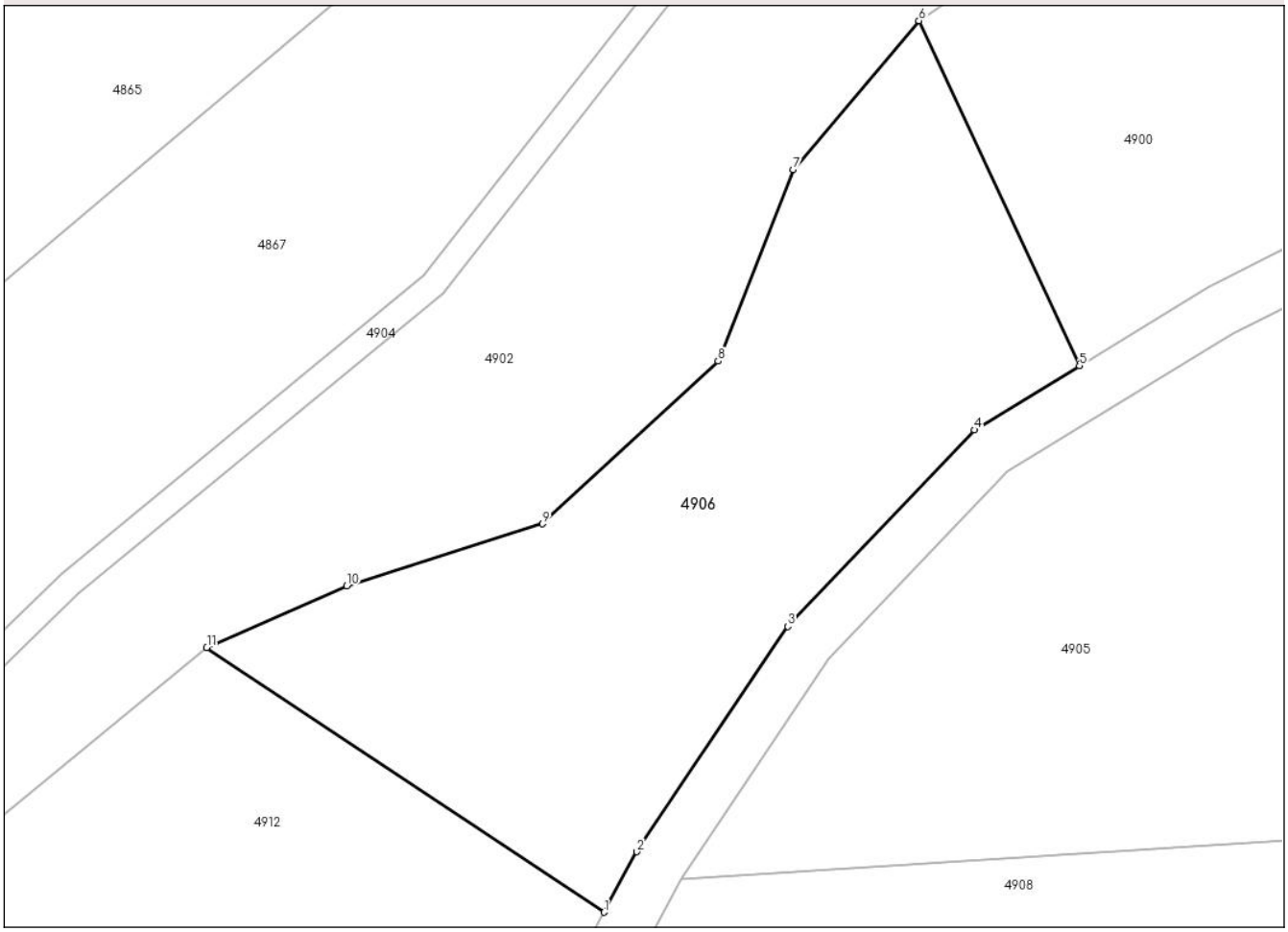

Date referitoare la teren

Crt	Categorie folosință	Intra vilan	Suprafaţa (mp)	Tarla	Parcelă	Nr. topo	Observaţii / Referinţe
1	faneata	NU	1.500	10	199/2	-	

Lungime Segmente
1) Valorile lungimilor segmentelor sunt obţinute din proiecţie în plan.

Punct început	X / Y	Punct sfârşit	X / Y	Lungime segment (** (m)
1	472.712,088 504.576,467	2	472.714,593 504.581,097	5.264
2	472.714,593 504.581,097	3	472.726,192 504.598,372	20.807
3	472.726,192 504.598,372	4	472.740,497 504.613,43	20.77
4	472.740,497 504.613,43	5	472.748,557 504.618,355	9.445
5	472.748,557 504.618,355	6	472.736,239 504.644,79	29.164

Document care conține date cu caracter personal, protejat de prevederile Regulamentului (UE) nr. 679/2016 și Legii 190/2018

Punct început	X / Y	Punct sfârşit	X / Y	Lungime segment (** (m)
6	472.736,239 504.644,79	7	472.726,586 504.633,37	14.953
7	472.726,586 504.633,37	8	472.720,836 504.618,7	15.757
8	472.720,836 504.618,7	9	472.707,355 504.606,224	18.368
9	472.707,355 504.606,224	10	472.692,353 504.601,465	15.738
10	472.692,353 504.601,465	11	472.681,6 504.596,753	11.74
11	472.681,6 504.596,753	1	472.712,088 504.576,467	36.62

** Lungimile segmentelor sunt determinate în planul de proiecţie Stereo 70 şi sunt rotunjite la 1 milimetru.
*** Distanţa dintre puncte este formată din segmente cumulate ce sunt mai mici decât valoarea 1 milimetru.

Document care conține date cu caracter personal, protejat de prevederile Regulamentului (UE) nr. 679/2016 și Legii 190/2018

DATE DESPRE IMOBILUL NR. 4907

Oficiul de Cadastru şi Publicitate Imobiliară SIBIU
Biroul de Cadastru şi Publicitate Imobiliară Agnita

A. Partea I. Descrierea imobilului

TEREN Extravilan

Adresa: Jud. Sibiu

Nr. Crt	Nr cadastral Nr. topografic	Suprafaţa* (mp)	Observaţii / Referinţe
A1		1.538	Sector cadastral:22 Teren neimprejmuit;

B. Partea II. Proprietari şi acte

Inscrieri privitoare la dreptul de proprietate şi alte drepturi reale		Referinţe
/		
Act Normativ nr. 7, din 13/03/1996 emis de PARLAMENTUL ROMÂNIEI (lege);		
B1	Inscrierea provizorie, drept de PROPRIETATE, dobandit prin Lege, cota actuala 1/1	A1
	1) **ORAŞUL AGNITA**, CIF:4270716, PROPRIETAR NEIDENTIFICAT	

C. Partea III. SARCINI .

Inscrieri privind dezmembramintele dreptului de proprietate, drepturi reale de garanţie şi sarcini	Referinţe
NU SUNT	

Document care conține date cu caracter personal, protejat de prevederile Regulamentului (UE) nr. 679/2016 și Legii 190/2018

Anexa Nr. 1 La Partea I

Teren

Nr cadastral	Suprafaţa (mp)*	Observaţii / Referinţe
	1.538	

* Suprafaţa este determinată in planul de proiecţie Stereo 70.

DETALII LINIARE IMOBIL

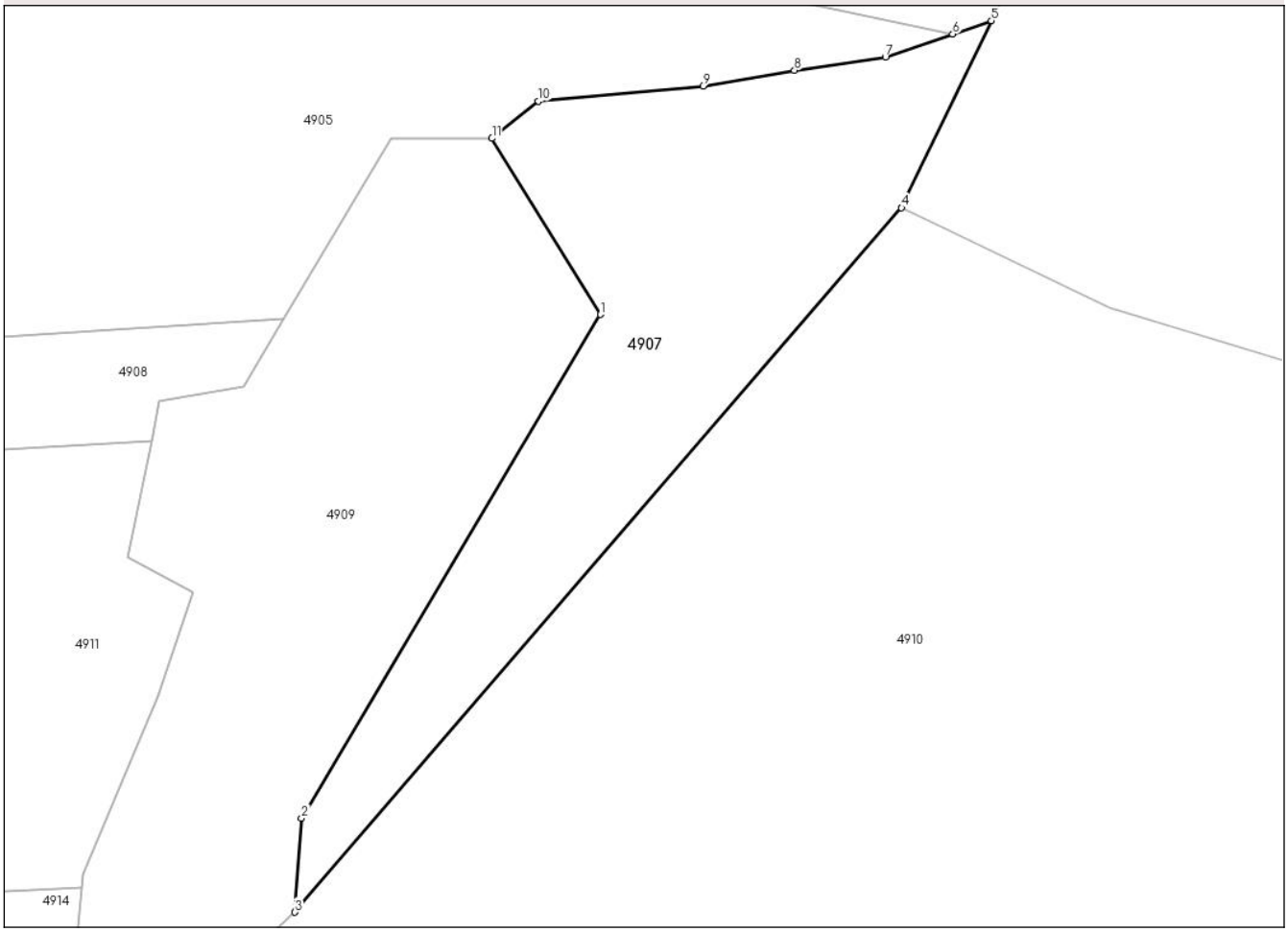

Date referitoare la teren

Crt	Categorie folosință	Intra vilan	Suprafaţa (mp)	Tarla	Parcelă	Nr. topo	Observaţii / Referinţe
1	padure	NU	1.538	10	217	-	TUFĂRIȘ

Lungime Segmente
1) Valorile lungimilor segmentelor sunt obţinute din proiecţie în plan.

Punct început	X / Y	Punct sfârşit	X / Y	Lungime segment (** (m)
1	472.890,407 504.588,389	2	472.861,236 504.539,276	57.123
2	472.861,236 504.539,276	3	472.860,567 504.530,089	9.211
3	472.860,567 504.530,089	4	472.919,808 504.598,782	90.709
4	472.919,808 504.598,782	5	472.928,573 504.617,036	20.25
5	472.928,573 504.617,036	6	472.924,808 504.615,749	3.98

Document care conține date cu caracter personal, protejat de prevederile Regulamentului (UE) nr. 679/2016 și Legii 190/2018

Punct început	X / Y	Punct sfârşit	X / Y	Lungime segment (** (m)
6	472.924,808 504.615,749	7	472.918,231 504.613,5	6.95
7	472.918,231 504.613,5	8	472.909,345 504.612,193	8.982
8	472.909,345 504.612,193	9	472.900,424 504.610,657	9.052
9	472.900,424 504.610,657	10	472.884,351 504.609,201	16.138
10	472.884,351 504.609,201	11	472.879,809 504.605,558	5.822
11	472.879,809 504.605,558	1	472.890,407 504.588,389	20.177

** Lungimile segmentelor sunt determinate în planul de proiecţie Stereo 70 şi sunt rotunjite la 1 milimetru.
*** Distanţa dintre puncte este formată din segmente cumulate ce sunt mai mici decât valoarea 1 milimetru.

Document care conține date cu caracter personal, protejat de prevederile Regulamentului (UE) nr. 679/2016 și Legii 190/2018

DATE DESPRE IMOBILUL NR. 4908

Oficiul de Cadastru şi Publicitate Imobiliară SIBIU
Biroul de Cadastru şi Publicitate Imobiliară Agnita

A. Partea I. Descrierea imobilului

TEREN Extravilan

Adresa: Jud. Sibiu

Nr. Crt	Nr cadastral Nr. topografic	Suprafaţa* (mp)	Observaţii / Referinţe
A1		1.500	Sector cadastral:22 Teren neimprejmuit;

B. Partea II. Proprietari şi acte

Inscrieri privitoare la dreptul de proprietate şi alte drepturi reale		Referinţe
/		
Act Administrativ nr. 68/8, din 30/03/1994 emis de CJPSDPAT (titlu de proprietate);		
B1	Intabulare, drept de PROPRIETATE, dobandit prin Constituire, cota actuala 1/1	A1
	1) **GABOR CORNELIA**, CNP NEIDENTIFICAT	

C. Partea III. SARCINI .

Inscrieri privind dezmembramintele dreptului de proprietate, drepturi reale de garanţie şi sarcini	Referinţe
NU SUNT	

Document care conține date cu caracter personal, protejat de prevederile Regulamentului (UE) nr. 679/2016 și Legii 190/2018

Anexa Nr. 1 La Partea I

Teren

Nr cadastral	Suprafaţa (mp)*	Observaţii / Referinţe
	1.500	

* Suprafaţa este determinată in planul de proiecţie Stereo 70.

DETALII LINIARE IMOBIL

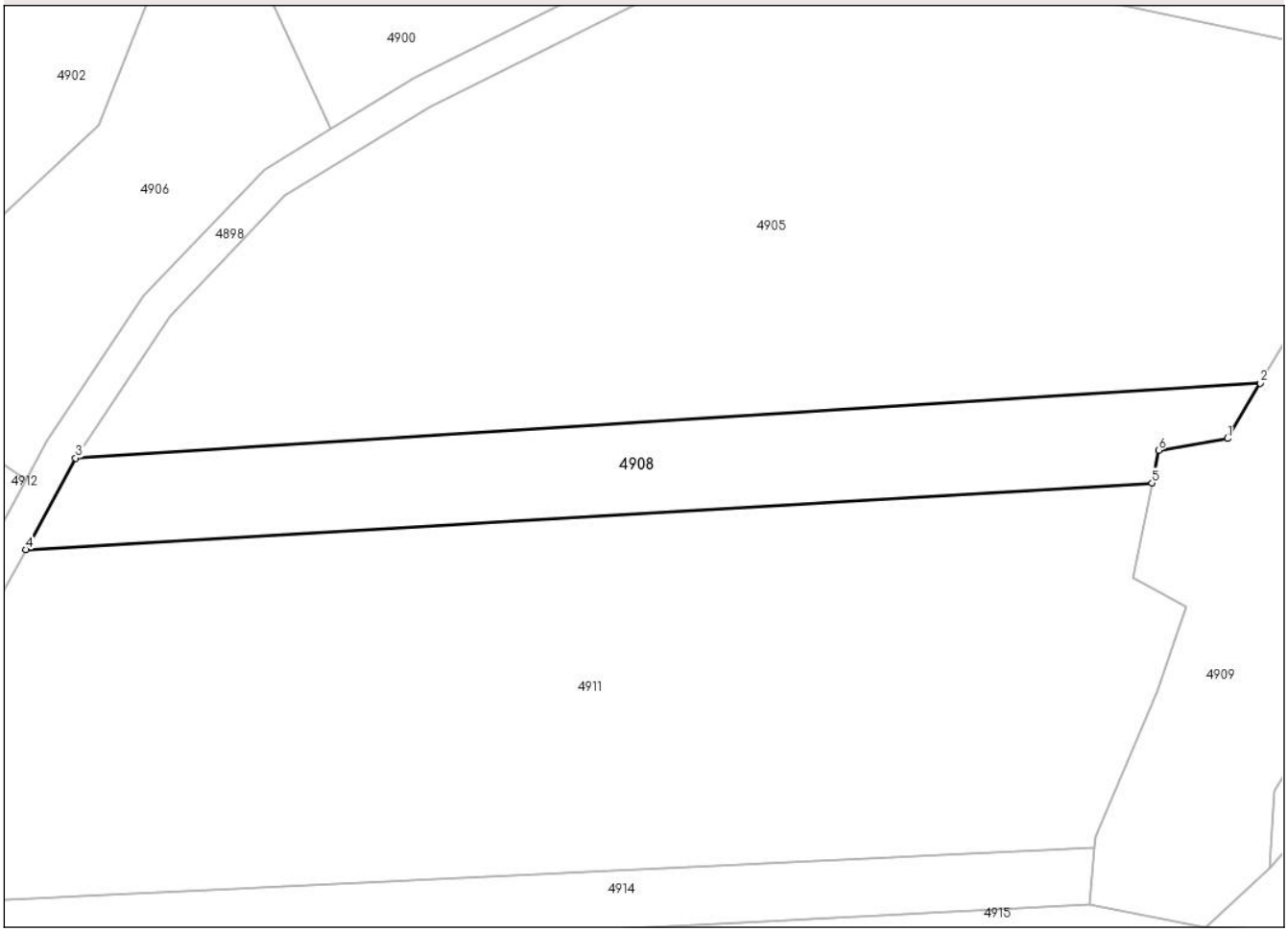

Date referitoare la teren

Crt	Categorie folosință	Intra vilan	Suprafaţa (mp)	Tarla	Parcelă	Nr. topo	Observaţii / Referinţe
1	arabil	NU	1.500	10	212	-	

Lungime Segmente
1) Valorile lungimilor segmentelor sunt obţinute din proiecţie în plan.

Punct început	X / Y	Punct sfârşit	X / Y	Lungime segment (** (m)
1	472.855,6 504.581,363	2	472.859,494 504.587,954	7.655
2	472.859,494 504.587,954	3	472.718,02 504.579,026	141.755
3	472.718,02 504.579,026	4	472.712,103 504.568,088	12.436
4	472.712,103 504.568,088	5	472.846,559 504.576,051	134.692
5	472.846,559 504.576,051	6	472.847,355 504.579,951	3.98

Document care conține date cu caracter personal, protejat de prevederile Regulamentului (UE) nr. 679/2016 și Legii 190/2018

Punct început	X / Y	Punct sfârşit	X / Y	Lungime segment (** (m)
6	472.847,355 504.579,951	1	472.855,6 504.581,363	8.365

** Lungimile segmentelor sunt determinate în planul de proiecţie Stereo 70 şi sunt rotunjite la 1 milimetru.
*** Distanţa dintre puncte este formată din segmente cumulate ce sunt mai mici decât valoarea 1 milimetru.

Document care conține date cu caracter personal, protejat de prevederile Regulamentului (UE) nr. 679/2016 și Legii 190/2018

DATE DESPRE IMOBILUL NR. 4909

Oficiul de Cadastru şi Publicitate Imobiliară SIBIU
Biroul de Cadastru şi Publicitate Imobiliară Agnita

A. Partea I. Descrierea imobilului

TEREN Extravilan

Adresa: Jud. Sibiu

Nr. Crt	Nr cadastral Nr. topografic	Suprafaţa* (mp)	Observaţii / Referinţe
A1		2.000	Sector cadastral:22 Teren neimprejmuit;

B. Partea II. Proprietari şi acte

Inscrieri privitoare la dreptul de proprietate şi alte drepturi reale		Referinţe
/		
Act Normativ nr. 7, din 13/03/1996 emis de PARLAMENTUL ROMÂNIEI (lege);		
B1	Inscrierea provizorie, drept de PROPRIETATE, dobandit prin Lege, cota actuala 1/1	A1
	1) **ORAŞUL AGNITA**, CIF:4270716, PROPRIETAR NEIDENTIFICAT	

C. Partea III. SARCINI .

Inscrieri privind dezmembramintele dreptului de proprietate, drepturi reale de garanţie şi sarcini	Referinţe
NU SUNT	

Document care conține date cu caracter personal, protejat de prevederile Regulamentului (UE) nr. 679/2016 și Legii 190/2018

Anexa Nr. 1 La Partea I

Teren

Nr cadastral	Suprafaţa (mp)*	Observaţii / Referinţe
	2.000	

* Suprafaţa este determinată in planul de proiecţie Stereo 70.

DETALII LINIARE IMOBIL

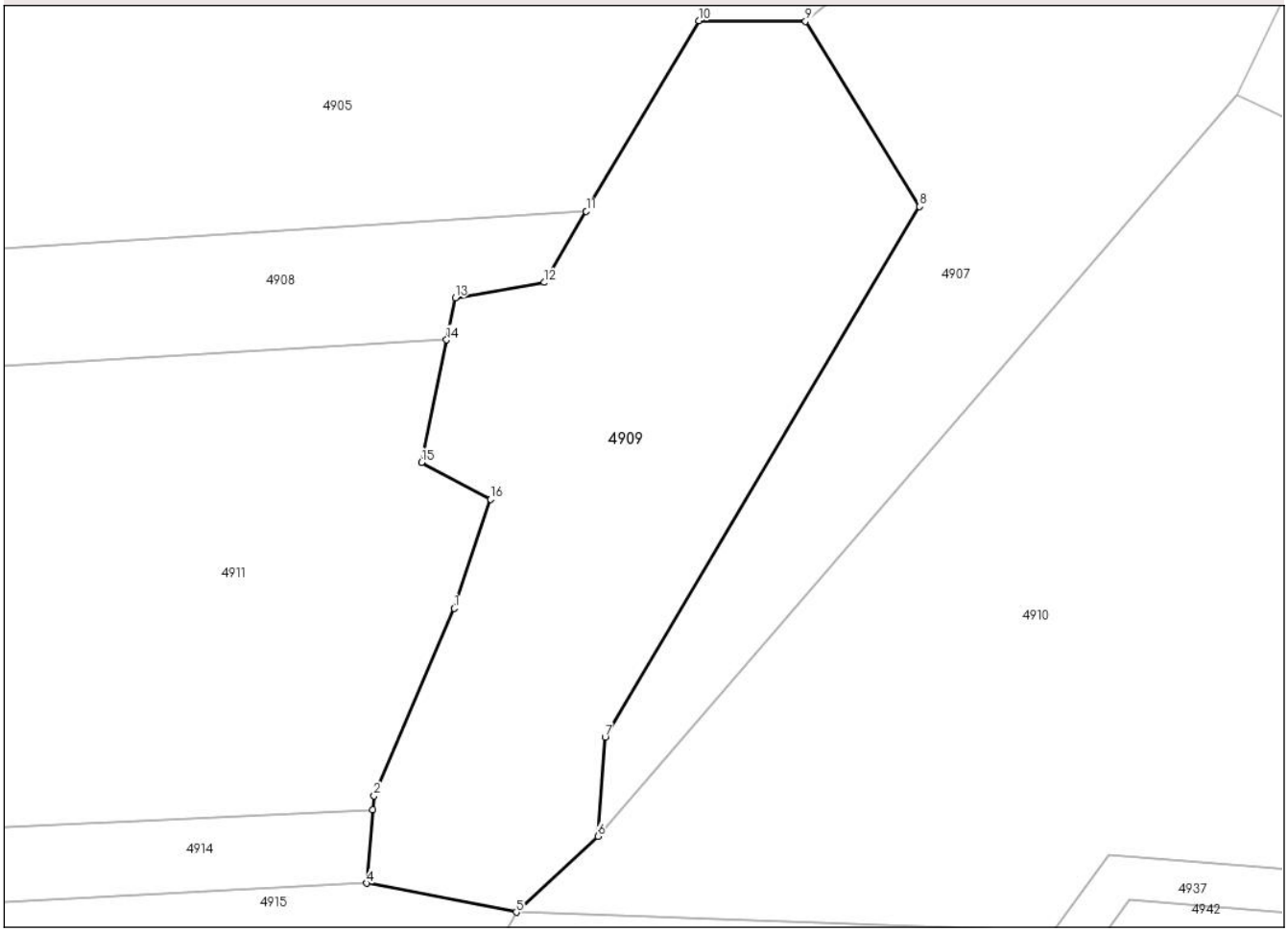

Date referitoare la teren

Crt	Categorie folosință	Intra vilan	Suprafaţa (mp)	Tarla	Parcelă	Nr. topo	Observaţii / Referinţe
1	faneata	NU	2.000	10	216	-	

Lungime Segmente
1) Valorile lungimilor segmentelor sunt obţinute din proiecţie în plan.

Punct început	X / Y	Punct sfârşit	X / Y	Lungime segment (** (m)
1	472.847,258 504.551,189	2	472.839,828 504.533,818	18.894
2	472.839,828 504.533,818	3	472.839,716 504.532,541	1.282
3	472.839,716 504.532,541	4	472.839,118 504.525,732	6.836
4	472.839,118 504.525,732	5	472.853,006 504.523,053	14.144
5	472.853,006 504.523,053	6	472.860,567 504.530,089	10.328

Document care conține date cu caracter personal, protejat de prevederile Regulamentului (UE) nr. 679/2016 și Legii 190/2018

Punct început	X / Y	Punct sfârşit	X / Y	Lungime segment (** (m)
6	472.860,567 504.530,089	7	472.861,236 504.539,276	9.211
7	472.861,236 504.539,276	8	472.890,407 504.588,389	57.123
8	472.890,407 504.588,389	9	472.879,809 504.605,558	20.177
9	472.879,809 504.605,558	10	472.869,921 504.605,606	9.888
10	472.869,921 504.605,606	11	472.859,494 504.587,954	20.501
11	472.859,494 504.587,954	12	472.855,6 504.581,363	7.655
12	472.855,6 504.581,363	13	472.847,355 504.579,951	8.365
13	472.847,355 504.579,951	14	472.846,559 504.576,051	3.98
14	472.846,559 504.576,051	15	472.844,245 504.564,71	11.575
15	472.844,245 504.564,71	16	472.850,604 504.561,304	7.214
16	472.850,604 504.561,304	1	472.847,258 504.551,189	10.653

** Lungimile segmentelor sunt determinate în planul de proiecţie Stereo 70 şi sunt rotunjite la 1 milimetru.
*** Distanţa dintre puncte este formată din segmente cumulate ce sunt mai mici decât valoarea 1 milimetru.

Document care conține date cu caracter personal, protejat de prevederile Regulamentului (UE) nr. 679/2016 și Legii 190/2018

DATE DESPRE IMOBILUL NR. 4910

Oficiul de Cadastru şi Publicitate Imobiliară SIBIU
Biroul de Cadastru şi Publicitate Imobiliară Agnita

A. Partea I. Descrierea imobilului

TEREN Extravilan

Adresa: Jud. Sibiu

Nr. Crt	Nr cadastral Nr. topografic	Suprafaţa* (mp)	Observaţii / Referinţe
A1		10.000	Sector cadastral:22 Teren neimprejmuit;

B. Partea II. Proprietari şi acte

Inscrieri privitoare la dreptul de proprietate şi alte drepturi reale		Referinţe
/		
Act Administrativ nr. 221/8, din 13/05/1994 emis de CJPSDPAT (titlu de proprietate);		
B1	Intabulare, drept de PROPRIETATE, dobandit prin Reconstituire, cota actuala 1/1	A1
	1) **GRECU EMILIA**, CNP NEIDENTIFICAT	

C. Partea III. SARCINI .

Inscrieri privind dezmembramintele dreptului de proprietate, drepturi reale de garanţie şi sarcini	Referinţe
NU SUNT	

Document care conține date cu caracter personal, protejat de prevederile Regulamentului (UE) nr. 679/2016 și Legii 190/2018

Anexa Nr. 1 La Partea I

Teren

Nr cadastral	Suprafaţa (mp)*	Observaţii / Referinţe
	10.000	

* Suprafaţa este determinată in planul de proiecţie Stereo 70.

DETALII LINIARE IMOBIL

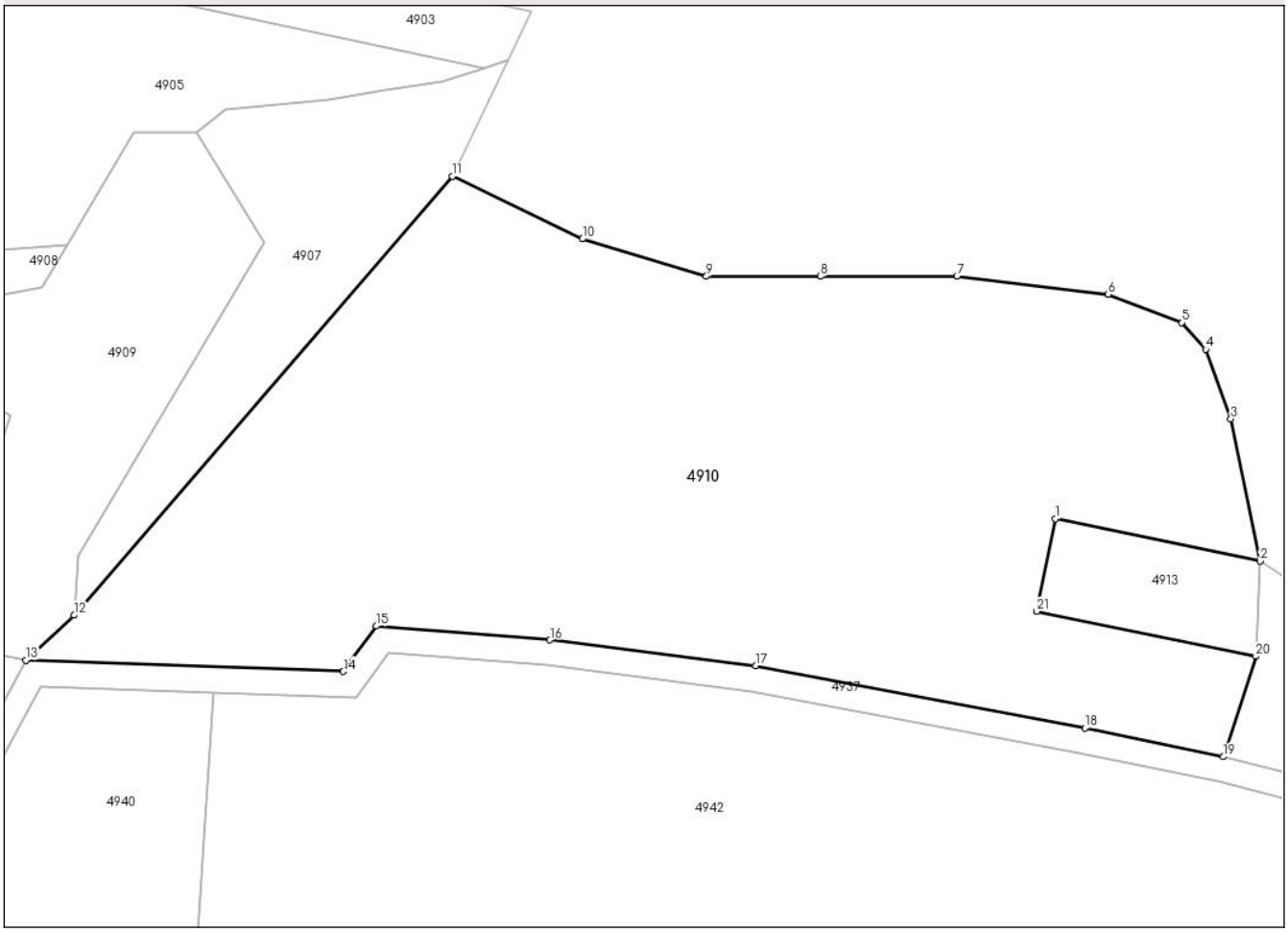

Date referitoare la teren

Crt	Categorie folosință	Intra vilan	Suprafaţa (mp)	Tarla	Parcelă	Nr. topo	Observaţii / Referinţe
1	faneata	NU	10.000	10	218	-	

Lungime Segmente

1) Valorile lungimilor segmentelor sunt obţinute din proiecţie în plan.

Punct început	X / Y	Punct sfârşit	X / Y	Lungime segment (** (m)
1	473.014,284 504.545,153	2	473.046,371 504.538,531	32.763
3	473.041,757 504.560,815	4	473.037,808 504.571,668	11.549
5	473.034,057 504.575,885	6	473.022,534 504.580,295	12.338
7	472.998,848 504.583,112	8	472.977,446 504.583,112	21.402
9	472.959,624 504.583,112	10	472.940,22 504.588,98	20.272

Punct început	X / Y	Punct sfârşit	X / Y	Lungime segment (** (m)
2	473.046,371 504.538,531	3	473.041,757 504.560,815	22.757
4	473.037,808 504.571,668	5	473.034,057 504.575,885	5.644
6	473.022,534 504.580,295	7	472.998,848 504.583,112	23.853
8	472.977,446 504.583,112	9	472.959,624 504.583,112	17.822
10	472.940,22 504.588,98	11	472.919,808 504.598,782	22.644

Document care conține date cu caracter personal, protejat de prevederile Regulamentului (UE) nr. 679/2016 și Legii 190/2018

Punct început	X / Y	Punct sfârşit	X / Y	Lungime segment (** (m)
11	472.919,808 504.598,782	12	472.860,567 504.530,089	90.709
13	472.853,006 504.523,053	14	472.902,739 504.521,283	49.765
15	472.907,901 504.528,38	16	472.935,107 504.526,202	27.293
17	472.967,336 504.522,164	18	473.018,877 504.512,418	52.454
19	473.040,569 504.507,936	20	473.045,675 504.523,646	16.518
21	473.011,343 504.530,673	1	473.014,284 504.545,153	14.776

Punct început	X / Y	Punct sfârşit	X / Y	Lungime segment (** (m)
12	472.860,567 504.530,089	13	472.853,006 504.523,053	10.328
14	472.902,739 504.521,283	15	472.907,901 504.528,38	8.776
16	472.935,107 504.526,202	17	472.967,336 504.522,164	32.481
18	473.018,877 504.512,418	19	473.040,569 504.507,936	22.15
20	473.045,675 504.523,646	21	473.011,343 504.530,673	35.043

** Lungimile segmentelor sunt determinate în planul de proiecţie Stereo 70 şi sunt rotunjite la 1 milimetru.
*** Distanţa dintre puncte este formată din segmente cumulate ce sunt mai mici decât valoarea 1 milimetru.

Document care conține date cu caracter personal, protejat de prevederile Regulamentului (UE) nr. 679/2016 și Legii 190/2018

DATE DESPRE IMOBILUL NR. 4911

Oficiul de Cadastru şi Publicitate Imobiliară SIBIU
Biroul de Cadastru şi Publicitate Imobiliară Agnita

A. Partea I. Descrierea imobilului

TEREN Extravilan

Adresa: Jud. Sibiu

Nr. Crt	Nr cadastral Nr. topografic	Suprafaţa* (mp)	Observaţii / Referinţe
A1		6.200	Sector cadastral:22 Teren neimprejmuit;

B. Partea II. Proprietari şi acte

Inscrieri privitoare la dreptul de proprietate şi alte drepturi reale		Referinţe
/		
Act Administrativ nr. 244/8, din 18/05/1994 emis de CJPSDPAT (titlu de proprietate);		
B1	Intabulare, drept de PROPRIETATE, dobandit prin Reconstituire, cota actuala 1/1	A1
	1) **FLORIŢĂ ECATERINA**, CNP NEIDENTIFICAT	

C. Partea III. SARCINI .

Inscrieri privind dezmembramintele dreptului de proprietate, drepturi reale de garanţie şi sarcini	Referinţe
NU SUNT	

Document care conține date cu caracter personal, protejat de prevederile Regulamentului (UE) nr. 679/2016 și Legii 190/2018

Anexa Nr. 1 La Partea I

Teren

Nr cadastral	Suprafaţa (mp)*	Observaţii / Referinţe
	6.200	

* Suprafaţa este determinată in planul de proiecţie Stereo 70.

DETALII LINIARE IMOBIL

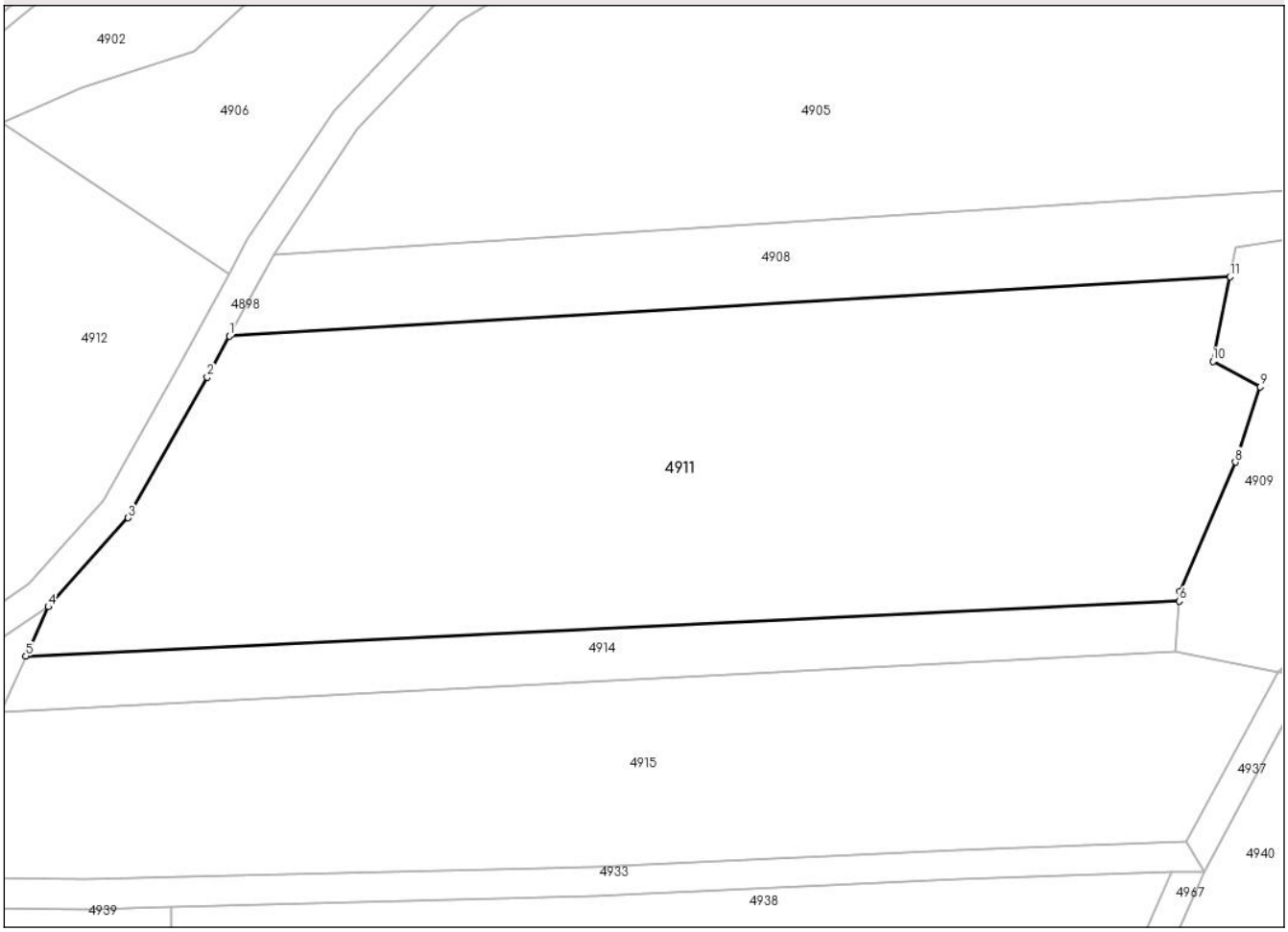

Date referitoare la teren

Crt	Categorie folosință	Intra vilan	Suprafaţa (mp)	Tarla	Parcelă	Nr. topo	Observaţii / Referinţe
1	arabil	NU	6.200	10	213	-	

Lungime Segmente
1) Valorile lungimilor segmentelor sunt obţinute din proiecţie în plan.

Punct început	X / Y	Punct sfârşit	X / Y	Lungime segment (** (m)
1	472.712,103 504.568,088	2	472.709,125 504.562,584	6.257
2	472.709,125 504.562,584	3	472.698,509 504.543,7	21.664
3	472.698,509 504.543,7	4	472.687,799 504.531,769	16.034
4	472.687,799 504.531,769	5	472.684,777 504.525,146	7.279
5	472.684,777 504.525,146	6	472.839,716 504.532,541	155.116

Document care conține date cu caracter personal, protejat de prevederile Regulamentului (UE) nr. 679/2016 și Legii 190/2018

Punct început	X / Y	Punct sfârşit	X / Y	Lungime segment (** (m)
6	472.839,716 504.532,541	7	472.839,828 504.533,818	1.282
7	472.839,828 504.533,818	8	472.847,258 504.551,189	18.894
8	472.847,258 504.551,189	9	472.850,604 504.561,304	10.653
9	472.850,604 504.561,304	10	472.844,245 504.564,71	7.214
10	472.844,245 504.564,71	11	472.846,559 504.576,051	11.575
11	472.846,559 504.576,051	1	472.712,103 504.568,088	134.692

** Lungimile segmentelor sunt determinate în planul de proiecţie Stereo 70 şi sunt rotunjite la 1 milimetru.
*** Distanţa dintre puncte este formată din segmente cumulate ce sunt mai mici decât valoarea 1 milimetru.

Document care conține date cu caracter personal, protejat de prevederile Regulamentului (UE) nr. 679/2016 și Legii 190/2018

DATE DESPRE IMOBILUL NR. 4912

Oficiul de Cadastru şi Publicitate Imobiliară SIBIU
Biroul de Cadastru şi Publicitate Imobiliară Agnita

A. Partea I. Descrierea imobilului

TEREN Extravilan

Adresa: Jud. Sibiu

Nr. Crt	Nr cadastral Nr. topografic	Suprafaţa* (mp)	Observaţii / Referinţe
A1		5.000	Sector cadastral:22 Teren neimprejmuit;

B. Partea II. Proprietari şi acte

Inscrieri privitoare la dreptul de proprietate şi alte drepturi reale		Referinţe
/		
Act Administrativ nr. 250/8, din 18/05/1994 emis de CJPSDPAT (titlu de proprietate);		
B1	Intabulare, drept de PROPRIETATE, dobandit prin Reconstituire, cota actuala 1/1	A1
	1) **FLORIŢĂ SILVIA**, CNP NEIDENTIFICAT 2) **FLORIŢA EMIL**, CNP NEIDENTIFICAT 3) **BACIU ELENA**, CNP NEIDENTIFICAT	

C. Partea III. SARCINI .

Inscrieri privind dezmembramintele dreptului de proprietate, drepturi reale de garanţie şi sarcini	Referinţe
NU SUNT	

Document care conține date cu caracter personal, protejat de prevederile Regulamentului (UE) nr. 679/2016 și Legii 190/2018

Anexa Nr. 1 La Partea I

Teren

Nr cadastral	Suprafaţa (mp)*	Observaţii / Referinţe
	5.000	

* Suprafaţa este determinată in planul de proiecţie Stereo 70.

DETALII LINIARE IMOBIL

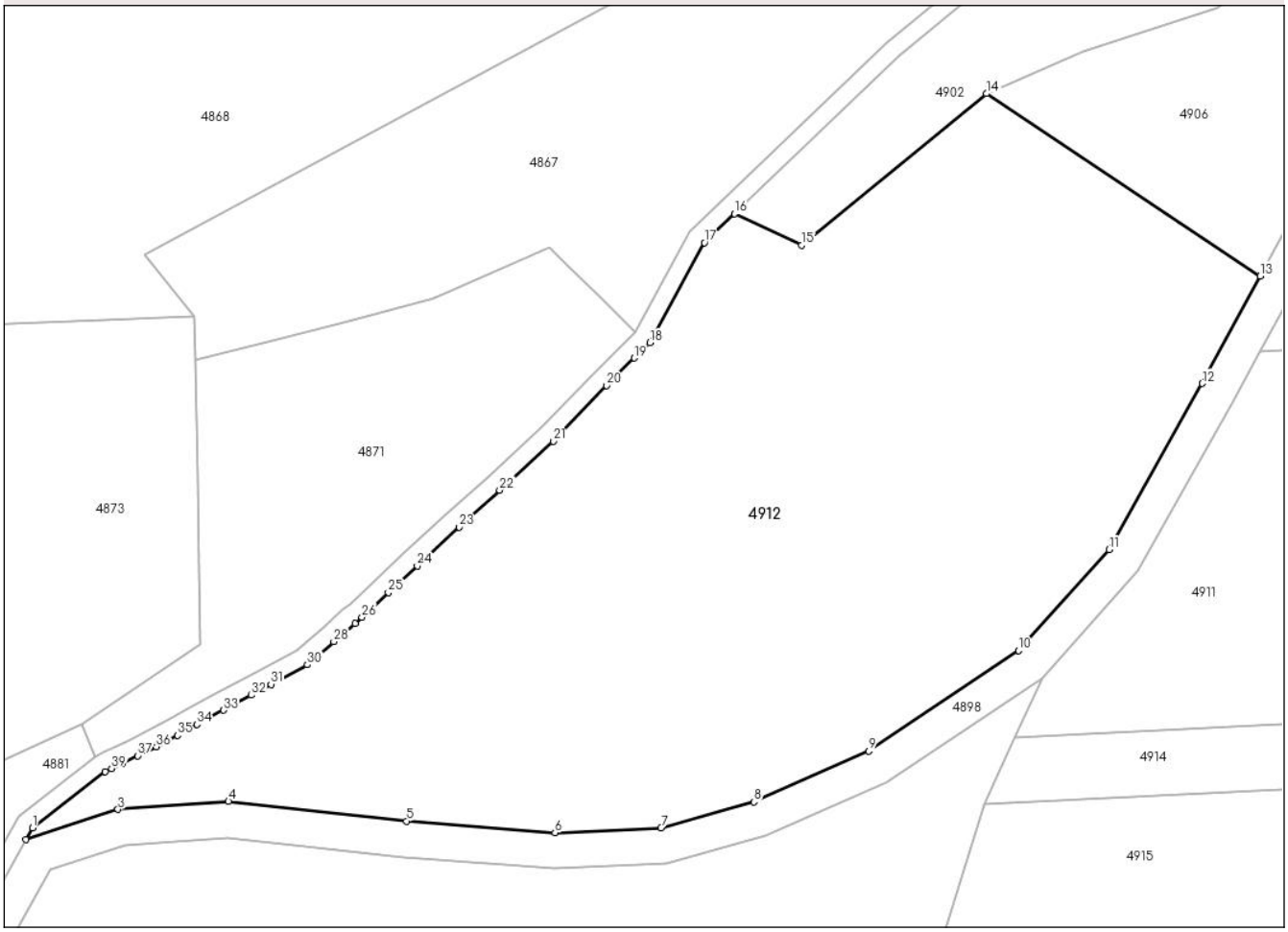

Date referitoare la teren

Crt	Categorie folosință	Intra vilan	Suprafaţa (mp)	Tarla	Parcelă	Nr. topo	Observaţii / Referinţe
1	faneata	NU	5.000	10	199/1	-	

Lungime Segmente

1) Valorile lungimilor segmentelor sunt obţinute din proiecţie în plan.

Punct început	X / Y	Punct sfârşit	X / Y	Lungime segment (** (m)
1	472.575,364 504.515,096	2	472.574,645 504.513,803	1.479
3	472.584,902 504.517,12	4	472.597,21 504.518,028	12.342
5	472.617,054 504.515,834	6	472.633,562 504.514,543	16.558
7	472.645,354 504.515,075	8	472.655,72 504.517,974	10.764
9	472.668,479 504.523,635	10	472.685,156 504.534,813	20.077

Punct început	X / Y	Punct sfârşit	X / Y	Lungime segment (** (m)
2	472.574,645 504.513,803	3	472.584,902 504.517,12	10.78
4	472.597,21 504.518,028	5	472.617,054 504.515,834	19.965
6	472.633,562 504.514,543	7	472.645,354 504.515,075	11.804
8	472.655,72 504.517,974	9	472.668,479 504.523,635	13.958
10	472.685,156 504.534,813	11	472.695,238 504.546,044	15.093

Document care conține date cu caracter personal, protejat de prevederile Regulamentului (UE) nr. 679/2016 și Legii 190/2018

Punct început	X / Y	Punct sfârşit	X / Y	Lungime segment (** (m)
11	472.695,238 504.546,044	12	472.705,623 504.564,516	21.191
13	472.712,088 504.576,467	14	472.681,6 504.596,753	36.62
15	472.661,032 504.579,888	16	472.653,539 504.583,39	8.271
17	472.650,195 504.580,178	18	472.644,108 504.569,036	12.697
19	472.642,385 504.567,337	20	472.639,289 504.564,286	4.347
21	472.633,349 504.558,087	22	472.627,387 504.552,653	8.067
23	472.622,88 504.548,544	24	472.618,215 504.544,213	6.366
25	472.615,008 504.541,236	26	472.612,07 504.538,51	4.007
27	472.611,289 504.537,833	28	472.608,928 504.535,786	3.124
29	472.607,227 504.534,312	30	472.605,977 504.533,229	1.653
31	472.601,941 504.531,039	32	472.599,742 504.529,847	2.501
33	472.596,666 504.528,178	34	472.593,7 504.526,569	3.374
35	472.591,501 504.525,377	36	472.589,165 504.524,11	2.658
37	472.587,105 504.523,103	38	472.585,42 504.522,28	1.875
39	472.584,185 504.521,676	40	472.583,469 504.521,326	0.797

Punct început	X / Y	Punct sfârşit	X / Y	Lungime segment (** (m)
12	472.705,623 504.564,516	13	472.712,088 504.576,467	13.588
14	472.681,6 504.596,753	15	472.661,032 504.579,888	26.599
16	472.653,539 504.583,39	17	472.650,195 504.580,178	4.636
18	472.644,108 504.569,036	19	472.642,385 504.567,337	2.419
20	472.639,289 504.564,286	21	472.633,349 504.558,087	8.585
22	472.627,387 504.552,653	23	472.622,88 504.548,544	6.099
24	472.618,215 504.544,213	25	472.615,008 504.541,236	4.376
26	472.612,07 504.538,51	27	472.611,289 504.537,833	1.034
28	472.608,928 504.535,786	29	472.607,227 504.534,312	2.251
30	472.605,977 504.533,229	31	472.601,941 504.531,039	4.592
32	472.599,742 504.529,847	33	472.596,666 504.528,178	3.5
34	472.593,7 504.526,569	35	472.591,501 504.525,377	2.501
36	472.589,165 504.524,11	37	472.587,105 504.523,103	2.293
38	472.585,42 504.522,28	39	472.584,185 504.521,676	1.375
40	472.583,469 504.521,326	1	472.575,364 504.515,096	10.223

**** Lungimile segmentelor sunt determinate în planul de proiecţie Stereo 70 şi sunt rotunjite la 1 milimetru.**
***** Distanţa dintre puncte este formată din segmente cumulate ce sunt mai mici decât valoarea 1 milimetru.**

Document care conține date cu caracter personal, protejat de prevederile Regulamentului (UE) nr. 679/2016 și Legii 190/2018

DATE DESPRE IMOBILUL NR. 4913

Oficiul de Cadastru şi Publicitate Imobiliară SIBIU
Biroul de Cadastru şi Publicitate Imobiliară Agnita

A. Partea I. Descrierea imobilului

TEREN Extravilan

Adresa: Jud. Sibiu

Nr. Crt	Nr cadastral Nr. topografic	Suprafaţa* (mp)	Observaţii / Referinţe
A1		500	Sector cadastral:22 Teren neimprejmuit;

B. Partea II. Proprietari şi acte

Inscrieri privitoare la dreptul de proprietate şi alte drepturi reale		Referinţe
/		
Act Administrativ nr. 206/8, din 28/04/1994 emis de CJPSDPAT (titlu de proprietate);		
B1	Intabulare, drept de PROPRIETATE, dobandit prin Reconstituire, cota actuala 1/1	A1
	1) **MITRUȚ TOADER**, CNP NEIDENTIFICAT	
Act Administrativ nr. 15155/8, din 29/04/2024 emis de ORAȘUL AGNITA (ADEVERINȚĂ);		
B1	Se notează posesia faptică în favoarea lui BOTOC IOAN și BOTOC ANISOARA VIORICA	A1
	1) **BOTOC IOAN** 2) **BOTOC ANISOARA VIORICA**	

C. Partea III. SARCINI .

Inscrieri privind dezmembramintele dreptului de proprietate, drepturi reale de garanţie şi sarcini	Referinţe
NU SUNT	

Anexa Nr. 1 La Partea I

Teren

Nr cadastral	Suprafaţa (mp)*	Observaţii / Referinţe
	500	

* Suprafaţa este determinată in planul de proiecţie Stereo 70.

DETALII LINIARE IMOBIL

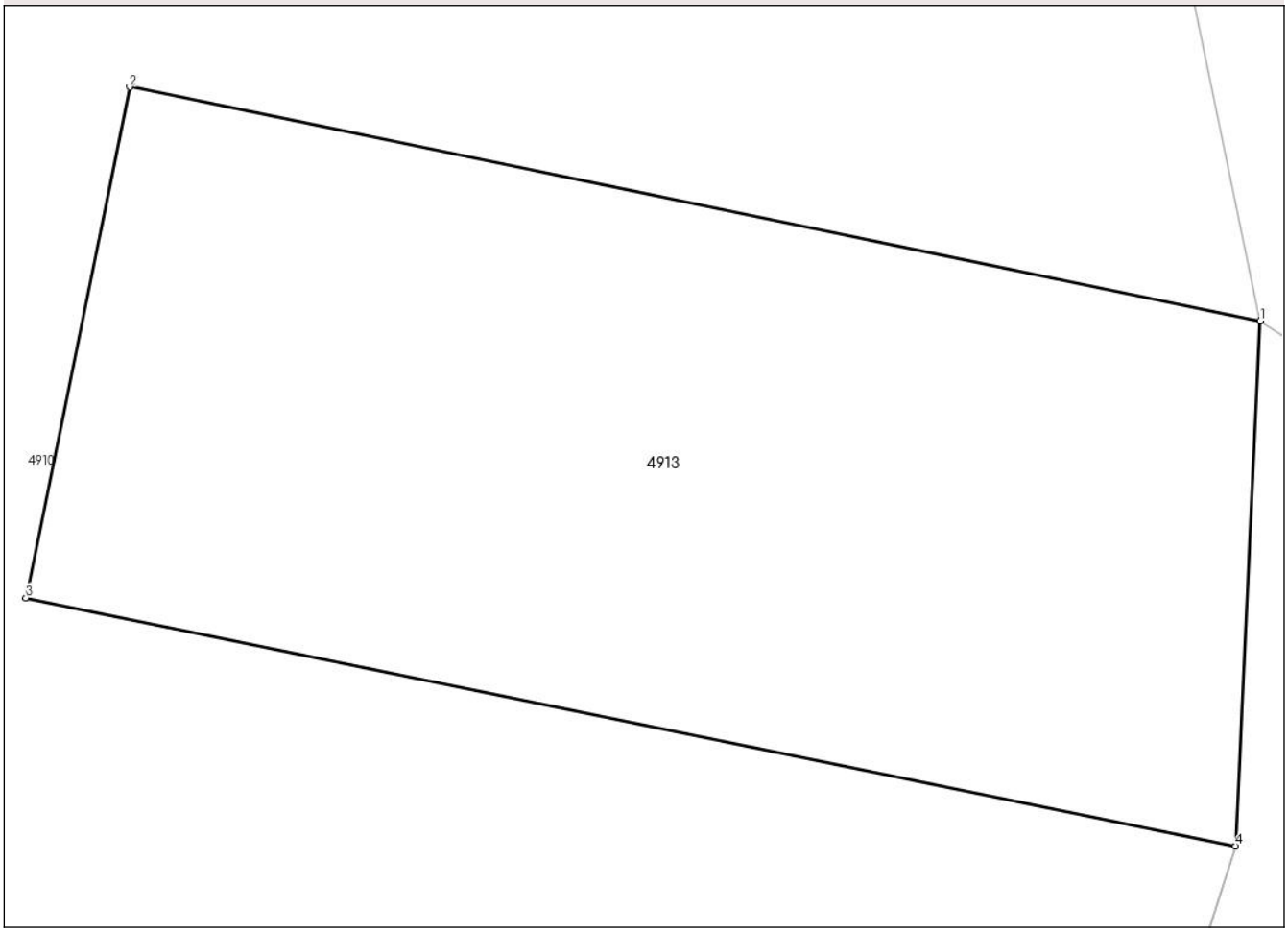

Date referitoare la teren

Crt	Categorie folosință	Intra vilan	Suprafaţa (mp)	Tarla	Parcelă	Nr. topo	Observaţii / Referinţe
1	faneata	NU	500	10	219	-	NUMĂR DE TARLA GREȘIT ÎN TP (12)

Lungime Segmente
1) Valorile lungimilor segmentelor sunt obţinute din proiecţie în plan.

Punct început	X / Y	Punct sfârşit	X / Y	Lungime segment (** (m)
1	473.046,371 504.538,531	2	473.014,284 504.545,153	32.763
2	473.014,284 504.545,153	3	473.011,343 504.530,673	14.776
3	473.011,343 504.530,673	4	473.045,675 504.523,646	35.043
4	473.045,675 504.523,646	1	473.046,371 504.538,531	14.902

**** Lungimile segmentelor sunt determinate în planul de proiecţie Stereo 70 şi sunt rotunjite la 1 milimetru.**

Document care conține date cu caracter personal, protejat de prevederile Regulamentului (UE) nr. 679/2016 și Legii 190/2018

***** Distanţa dintre puncte este formată din segmente cumulate ce sunt mai mici decât valoarea 1 milimetru.**

DATE DESPRE IMOBILUL NR. 4914

Oficiul de Cadastru şi Publicitate Imobiliară SIBIU
Biroul de Cadastru şi Publicitate Imobiliară Agnita

A. Partea I. Descrierea imobilului

TEREN Extravilan

Adresa: Jud. Sibiu

Nr. Crt	Nr cadastral Nr. topografic	Suprafaţa* (mp)	Observaţii / Referinţe
A1		1.100	Sector cadastral:22 Teren neimprejmuit;

B. Partea II. Proprietari şi acte

Inscrieri privitoare la dreptul de proprietate şi alte drepturi reale		Referinţe
/		
Act Administrativ nr. 219/8, din 13/05/1994 emis de CJPSDPAT (titlu de proprietate);		
B1	Intabulare, drept de PROPRIETATE, dobandit prin Reconstituire, cota actuala 1/1	A1
	1) **ORLANDEA ANA**, CNP NEIDENTIFICAT	

C. Partea III. SARCINI .

Inscrieri privind dezmembramintele dreptului de proprietate, drepturi reale de garanţie şi sarcini	Referinţe
NU SUNT	

Document care conține date cu caracter personal, protejat de prevederile Regulamentului (UE) nr. 679/2016 și Legii 190/2018

Anexa Nr. 1 La Partea I

Teren

Nr cadastral	Suprafaţa (mp)*	Observaţii / Referinţe
	1.100	

* Suprafaţa este determinată in planul de proiecţie Stereo 70.

DETALII LINIARE IMOBIL

Date referitoare la teren

Crt	Categorie folosință	Intra vilan	Suprafaţa (mp)	Tarla	Parcelă	Nr. topo	Observaţii / Referinţe
1	arabil	NU	1.100	10	214/1	-	

Lungime Segmente
1) Valorile lungimilor segmentelor sunt obţinute din proiecţie în plan.

Punct început	X / Y	Punct sfârşit	X / Y	Lungime segment (** (m)
1	472.839,118 504.525,732	2	472.839,716 504.532,541	6.836
2	472.839,716 504.532,541	3	472.684,777 504.525,146	155.116
3	472.684,777 504.525,146	4	472.681,342 504.517,685	8.214
4	472.681,342 504.517,685	1	472.839,118 504.525,732	157.982

**** Lungimile segmentelor sunt determinate în planul de proiecţie Stereo 70 şi sunt rotunjite la 1 milimetru.**

Document care conține date cu caracter personal, protejat de prevederile Regulamentului (UE) nr. 679/2016 și Legii 190/2018

***** Distanţa dintre puncte este formată din segmente cumulate ce sunt mai mici decât valoarea 1 milimetru.**

DATE DESPRE IMOBILUL NR. 4915

Oficiul de Cadastru şi Publicitate Imobiliară SIBIU
Biroul de Cadastru şi Publicitate Imobiliară Agnita

A. Partea I. Descrierea imobilului

TEREN Extravilan

Adresa: Jud. Sibiu

Nr. Crt	Nr cadastral Nr. topografic	Suprafaţa* (mp)	Observaţii / Referinţe
A1		4.130	Sector cadastral:22 Teren neimprejmuit;

B. Partea II. Proprietari şi acte

Inscrieri privitoare la dreptul de proprietate şi alte drepturi reale		Referinţe
/		
Act Normativ nr. 7, din 13/03/1996 emis de PARLAMENTUL ROMÂNIEI (lege);		
B1	Inscrierea provizorie, drept de PROPRIETATE, dobandit prin Lege, cota actuala 1/1	A1
	1) **ORAŞUL AGNITA**, CIF:4270716, PROPRIETAR NEIDENTIFICAT	

C. Partea III. SARCINI .

Inscrieri privind dezmembramintele dreptului de proprietate, drepturi reale de garanţie şi sarcini	Referinţe
NU SUNT	

Document care conține date cu caracter personal, protejat de prevederile Regulamentului (UE) nr. 679/2016 și Legii 190/2018

Anexa Nr. 1 La Partea I

Teren

Nr cadastral	Suprafaţa (mp)*	Observaţii / Referinţe
	4.130	

* Suprafaţa este determinată in planul de proiecţie Stereo 70.

DETALII LINIARE IMOBIL

Date referitoare la teren

Crt	Categorie folosință	Intra vilan	Suprafaţa (mp)	Tarla	Parcelă	Nr. topo	Observaţii / Referinţe
1	arabil	NU	4.130	10	214/2	-	

Lungime Segmente
1) Valorile lungimilor segmentelor sunt obţinute din proiecţie în plan.

Punct început	X / Y	Punct sfârşit	X / Y	Lungime segment (** (m)
1	472.853,006 504.523,053	2	472.839,118 504.525,732	14.144
2	472.839,118 504.525,732	3	472.681,342 504.517,685	157.982
3	472.681,342 504.517,685	4	472.674,498 504.495,432	23.282
4	472.674,498 504.495,432	5	472.692,842 504.495,146	18.347
5	472.692,842 504.495,146	6	472.760,916 504.496,886	68.096

Document care conține date cu caracter personal, protejat de prevederile Regulamentului (UE) nr. 679/2016 și Legii 190/2018

Punct început	X / Y	Punct sfârşit	X / Y	Lungime segment (** (m)
6	472.760,916 504.496,886	7	472.810,014 504.499,156	49.15
7	472.810,014 504.499,156	8	472.840,654 504.500,19	30.658
8	472.840,654 504.500,19	1	472.853,006 504.523,053	25.986

** Lungimile segmentelor sunt determinate în planul de proiecţie Stereo 70 şi sunt rotunjite la 1 milimetru.
*** Distanţa dintre puncte este formată din segmente cumulate ce sunt mai mici decât valoarea 1 milimetru.

Document care conține date cu caracter personal, protejat de prevederile Regulamentului (UE) nr. 679/2016 și Legii 190/2018

DATE DESPRE IMOBILUL NR. 4916

Oficiul de Cadastru şi Publicitate Imobiliară SIBIU
Biroul de Cadastru şi Publicitate Imobiliară Agnita

A. Partea I. Descrierea imobilului

TEREN Extravilan

Adresa: Jud. Sibiu

Nr. Crt	Nr cadastral Nr. topografic	Suprafaţa* (mp)	Observaţii / Referinţe
A1		1.858	Sector cadastral:22 Teren neimprejmuit;

B. Partea II. Proprietari şi acte

Inscrieri privitoare la dreptul de proprietate şi alte drepturi reale		Referinţe
/		
Act Normativ nr. 7, din 13/03/1996 emis de PARLAMENTUL ROMÂNIEI (lege);		
B1	Inscrierea provizorie, drept de PROPRIETATE, dobandit prin Lege, cota actuala 1/1	A1
	1) **ORAŞUL AGNITA**, CIF:4270716, PROPRIETAR NEIDENTIFICAT	

C. Partea III. SARCINI .

Inscrieri privind dezmembramintele dreptului de proprietate, drepturi reale de garanţie şi sarcini	Referinţe
NU SUNT	

Document care conține date cu caracter personal, protejat de prevederile Regulamentului (UE) nr. 679/2016 și Legii 190/2018

Anexa Nr. 1 La Partea I

Teren

Nr cadastral	Suprafaţa (mp)*	Observaţii / Referinţe
	1.858	

* Suprafaţa este determinată in planul de proiecţie Stereo 70.

DETALII LINIARE IMOBIL

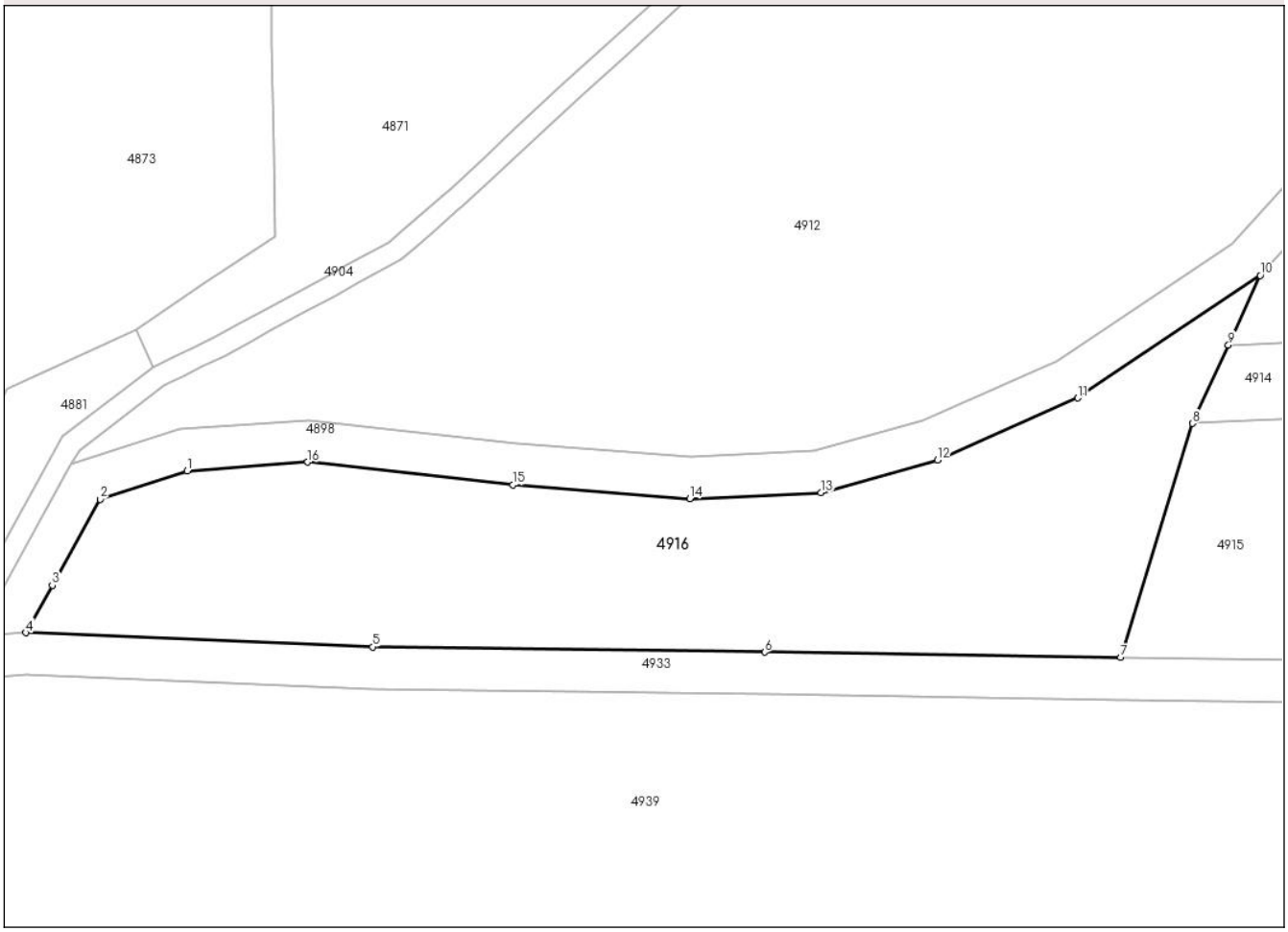

Date referitoare la teren

Crt	Categorie folosință	Intra vilan	Suprafaţa (mp)	Tarla	Parcelă	Nr. topo	Observaţii / Referinţe
1	faneata	NU	1.858	10	210/6	-	

Lungime Segmente
1) Valorile lungimilor segmentelor sunt obţinute din proiecţie în plan.

Punct început	X / Y	Punct sfârşit	X / Y	Lungime segment (** (m)
1	472.585,675 504.513,167	2	472.577,374 504.510,482	8.724
2	472.577,374 504.510,482	3	472.572,815 504.502,292	9.373
3	472.572,815 504.502,292	4	472.570,312 504.497,794	5.148
4	472.570,312 504.497,794	5	472.603,312 504.496,44	33.028
5	472.603,312 504.496,44	6	472.640,647 504.495,958	37.337

Document care conține date cu caracter personal, protejat de prevederile Regulamentului (UE) nr. 679/2016 și Legii 190/2018

Punct început	X / Y	Punct sfârşit	X / Y	Lungime segment (** (m)
6	472.640,647 504.495,958	7	472.674,498 504.495,432	33.855
7	472.674,498 504.495,432	8	472.681,342 504.517,685	23.282
8	472.681,342 504.517,685	9	472.684,777 504.525,146	8.214
9	472.684,777 504.525,146	10	472.687,799 504.531,769	7.279
10	472.687,799 504.531,769	11	472.670,418 504.520,119	20.924
11	472.670,418 504.520,119	12	472.657,077 504.514,2	14.595
12	472.657,077 504.514,2	13	472.645,991 504.511,1	11.511
13	472.645,991 504.511,1	14	472.633,496 504.510,536	12.508
14	472.633,496 504.510,536	15	472.616,679 504.511,851	16.868
15	472.616,679 504.511,851	16	472.597,137 504.514,012	19.661
16	472.597,137 504.514,012	1	472.585,675 504.513,167	11.493

** Lungimile segmentelor sunt determinate în planul de proiecţie Stereo 70 şi sunt rotunjite la 1 milimetru.
*** Distanţa dintre puncte este formată din segmente cumulate ce sunt mai mici decât valoarea 1 milimetru.

Document care conține date cu caracter personal, protejat de prevederile Regulamentului (UE) nr. 679/2016 și Legii 190/2018