DATE DESPRE IMOBILUL NR. 4853

Oficiul de Cadastru şi Publicitate Imobiliară SIBIU
Biroul de Cadastru şi Publicitate Imobiliară Agnita

A. Partea I. Descrierea imobilului

TEREN Extravilan

Adresa: Jud. Sibiu

Nr. Crt	Nr cadastral Nr. topografic	Suprafaţa* (mp)	Observaţii / Referinţe
A1		2.770	Sector cadastral:21 Teren neimprejmuit;

B. Partea II. Proprietari şi acte

Inscrieri privitoare la dreptul de proprietate şi alte drepturi reale		Referinţe
/		
Act Normativ nr. 7, din 13/03/1996 emis de PARLAMENTUL ROMÂNIEI (lege);		
B1	Inscrierea provizorie, drept de PROPRIETATE, dobandit prin Lege, cota actuala 1/1	A1
	1) **ORAŞUL AGNITA**, CIF:4270716, PROPRIETAR NEIDENTIFICAT	

C. Partea III. SARCINI .

Inscrieri privind dezmembramintele dreptului de proprietate, drepturi reale de garanţie şi sarcini	Referinţe
NU SUNT	

Document care conține date cu caracter personal, protejat de prevederile Regulamentului (UE) nr. 679/2016 și Legii 190/2018

Anexa Nr. 1 La Partea I

Teren

Nr cadastral	Suprafaţa (mp)*	Observaţii / Referinţe
	2.770	

* Suprafaţa este determinată in planul de proiecţie Stereo 70.

DETALII LINIARE IMOBIL

Date referitoare la teren

Crt	Categorie folosință	Intra vilan	Suprafaţa (mp)	Tarla	Parcelă	Nr. topo	Observaţii / Referinţe
1	faneata	NU	2.770	9	197/4	-	

Lungime Segmente
1) Valorile lungimilor segmentelor sunt obţinute din proiecţie în plan.

Punct început	X / Y	Punct sfârşit	X / Y	Lungime segment (** (m)
1	472.868,164 504.763,096	2	472.872,267 504.766,003	5.028
3	472.876,463 504.773,848	4	472.876,658 504.782,795	8.949
5	472.876,467 504.790,054	6	472.870,94 504.800,346	11.682
7	472.859,704 504.809,743	8	472.852,727 504.815,981	9.359
9	472.845,585 504.818,192	10	472.835,526 504.813,372	11.154

Punct început	X / Y	Punct sfârşit	X / Y	Lungime segment (** (m)
2	472.872,267 504.766,003	3	472.876,463 504.773,848	8.897
4	472.876,658 504.782,795	5	472.876,467 504.790,054	7.262
6	472.870,94 504.800,346	7	472.859,704 504.809,743	14.648
8	472.852,727 504.815,981	9	472.845,585 504.818,192	7.476
10	472.835,526 504.813,372	11	472.824,076 504.816,11	11.773

Document care conține date cu caracter personal, protejat de prevederile Regulamentului (UE) nr. 679/2016 și Legii 190/2018

Punct început	X / Y	Punct sfârşit	X / Y	Lungime segment (** (m)
11	472.824,076 504.816,11	12	472.807,14 504.830,149	21.998
13	472.795,223 504.847,174	14	472.785,338 504.856,67	13.707
15	472.768,786 504.859,007	16	472.752,595 504.856,064	16.456
17	472.740,793 504.856,877	18	472.736,605 504.836,553	20.752
19	472.752,986 504.842,897	20	472.775,286 504.847,644	22.8
21	472.823,59 504.790,172	22	472.856,134 504.799,922	33.973

Punct început	X / Y	Punct sfârşit	X / Y	Lungime segment (** (m)
12	472.807,14 504.830,149	13	472.795,223 504.847,174	20.781
14	472.785,338 504.856,67	15	472.768,786 504.859,007	16.716
16	472.752,595 504.856,064	17	472.740,793 504.856,877	11.83
18	472.736,605 504.836,553	19	472.752,986 504.842,897	17.567
20	472.775,286 504.847,644	21	472.823,59 504.790,172	75.075
22	472.856,134 504.799,922	1	472.868,164 504.763,096	38.74

** Lungimile segmentelor sunt determinate în planul de proiecţie Stereo 70 şi sunt rotunjite la 1 milimetru.
*** Distanţa dintre puncte este formată din segmente cumulate ce sunt mai mici decât valoarea 1 milimetru.

Document care conține date cu caracter personal, protejat de prevederile Regulamentului (UE) nr. 679/2016 și Legii 190/2018

DATE DESPRE IMOBILUL NR. 4854

Oficiul de Cadastru şi Publicitate Imobiliară SIBIU
Biroul de Cadastru şi Publicitate Imobiliară Agnita

A. Partea I. Descrierea imobilului

TEREN Extravilan

Adresa: Jud. Sibiu

Nr. Crt	Nr cadastral Nr. topografic	Suprafaţa* (mp)	Observaţii / Referinţe
A1		2.500	Sector cadastral:21 Teren neimprejmuit;

B. Partea II. Proprietari şi acte

Inscrieri privitoare la dreptul de proprietate şi alte drepturi reale		Referinţe
/		
Act Normativ nr. 7, din 13/03/1996 emis de PARLAMENTUL ROMÂNIEI (lege);		
B1	Inscrierea provizorie, drept de PROPRIETATE, dobandit prin Lege, cota actuala 1/1	A1
	1) **ORAŞUL AGNITA**, CIF:4270716, PROPRIETAR NEIDENTIFICAT	

C. Partea III. SARCINI .

Inscrieri privind dezmembramintele dreptului de proprietate, drepturi reale de garanţie şi sarcini	Referinţe
NU SUNT	

Document care conține date cu caracter personal, protejat de prevederile Regulamentului (UE) nr. 679/2016 și Legii 190/2018

Anexa Nr. 1 La Partea I

Teren

Nr cadastral	Suprafaţa (mp)*	Observaţii / Referinţe
	2.500	

* Suprafaţa este determinată in planul de proiecţie Stereo 70.

DETALII LINIARE IMOBIL

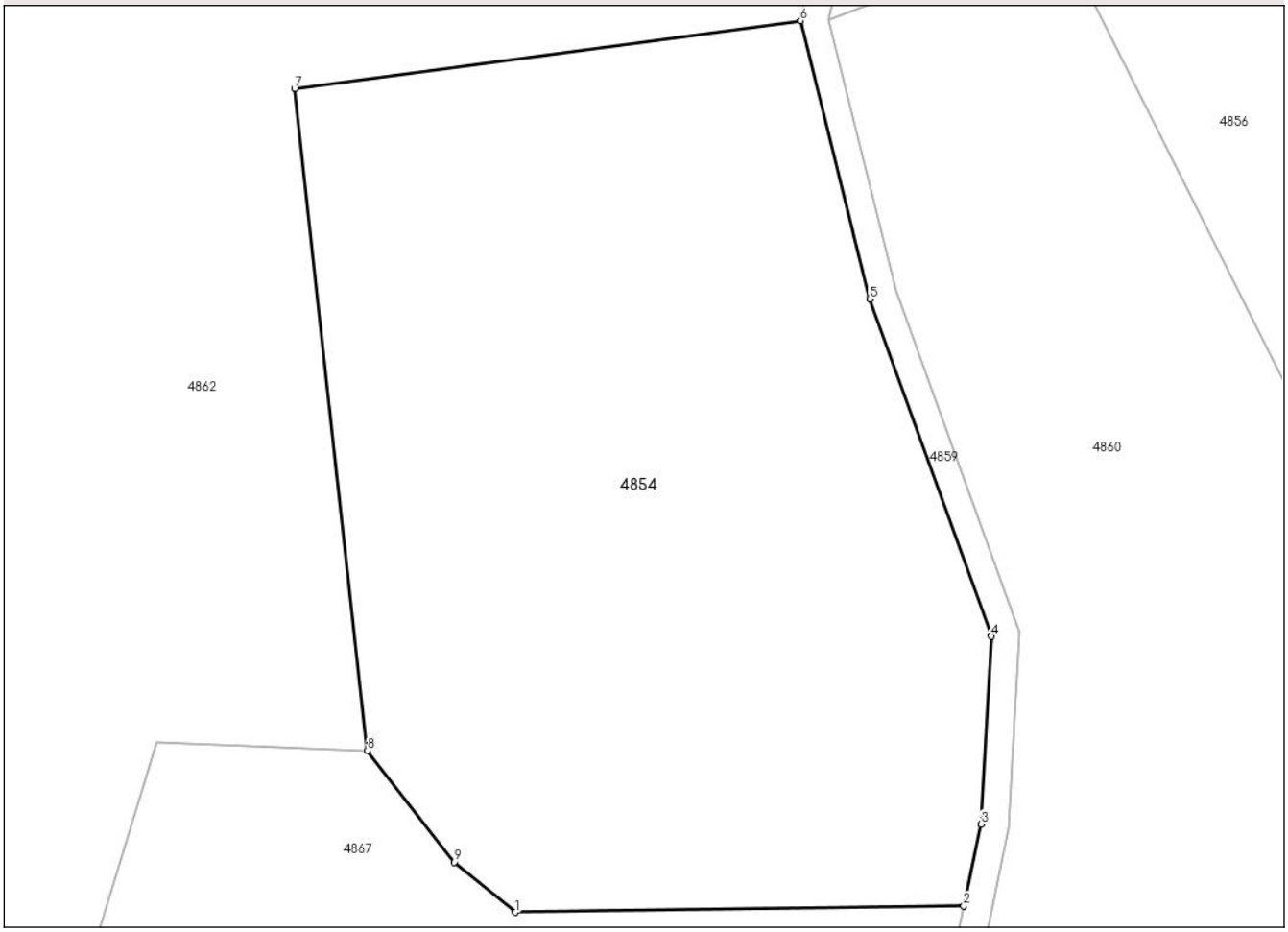

Date referitoare la teren

Crt	Categorie folosință	Intra vilan	Suprafaţa (mp)	Tarla	Parcelă	Nr. topo	Observaţii / Referinţe
1	arabil	NU	2.500	9	197/5	-	

Lungime Segmente
1) Valorile lungimilor segmentelor sunt obţinute din proiecţie în plan.

Punct început	X / Y	Punct sfârşit	X / Y	Lungime segment (** (m)
1	472.714,161 504.772,838	2	472.746,23 504.773,28	32.073
2	472.746,23 504.773,28	3	472.747,473 504.779,12	5.971
3	472.747,473 504.779,12	4	472.748,218 504.792,536	13.436
4	472.748,218 504.792,536	5	472.739,523 504.816,634	25.62
5	472.739,523 504.816,634	6	472.734,554 504.836,51	20.487

Document care conține date cu caracter personal, protejat de prevederile Regulamentului (UE) nr. 679/2016 și Legii 190/2018

Punct început	X / Y	Punct sfârşit	X / Y	Lungime segment (** (m)
6	472.734,554 504.836,51	7	472.698,381 504.831,67	36.495
7	472.698,381 504.831,67	8	472.703,586 504.784,367	47.588
8	472.703,586 504.784,367	9	472.709,785 504.776,409	10.088
9	472.709,785 504.776,409	1	472.714,161 504.772,838	5.648

** Lungimile segmentelor sunt determinate în planul de proiecţie Stereo 70 şi sunt rotunjite la 1 milimetru.
*** Distanţa dintre puncte este formată din segmente cumulate ce sunt mai mici decât valoarea 1 milimetru.

Document care conține date cu caracter personal, protejat de prevederile Regulamentului (UE) nr. 679/2016 și Legii 190/2018

DATE DESPRE IMOBILUL NR. 4855

Oficiul de Cadastru şi Publicitate Imobiliară SIBIU
Biroul de Cadastru şi Publicitate Imobiliară Agnita

A. Partea I. Descrierea imobilului

TEREN Extravilan

Adresa: Jud. Sibiu

Nr. Crt	Nr cadastral Nr. topografic	Suprafaţa* (mp)	Observaţii / Referinţe
A1		5.000	Sector cadastral:21 Teren neimprejmuit;

B. Partea II. Proprietari şi acte

Inscrieri privitoare la dreptul de proprietate şi alte drepturi reale		Referinţe
/		
Act Administrativ nr. 250/8, din 18/05/1994 emis de CJPSDPAT (titlu de proprietate);		
B1	Intabulare, drept de PROPRIETATE, dobandit prin Reconstituire, cota actuala 1/1	A1
	1) **FLORIŢĂ SILVIA**, CNP NEIDENTIFICAT 2) **FLORIŢĂ EMIL**, CNP NEIDENTIFICAT 3) **BACIU ELENA**, CNP NEIDENTIFICAT	

C. Partea III. SARCINI .

Inscrieri privind dezmembramintele dreptului de proprietate, drepturi reale de garanţie şi sarcini	Referinţe
NU SUNT	

Document care conține date cu caracter personal, protejat de prevederile Regulamentului (UE) nr. 679/2016 și Legii 190/2018

Anexa Nr. 1 La Partea I

Teren

Nr cadastral	Suprafaţa (mp)*	Observaţii / Referinţe
	5.000	

* Suprafaţa este determinată in planul de proiecţie Stereo 70.

DETALII LINIARE IMOBIL

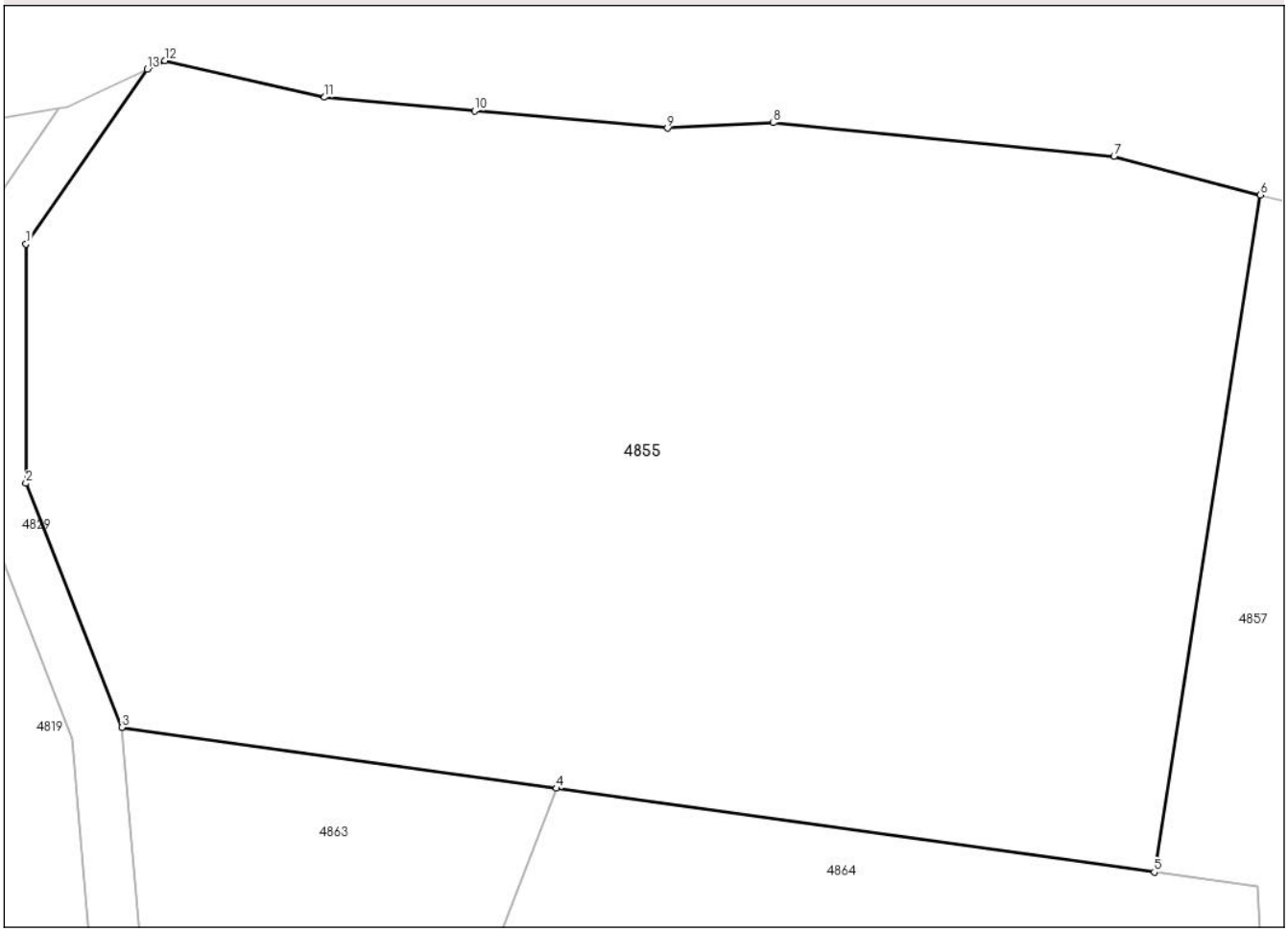

Date referitoare la teren

Crt	Categorie folosință	Intra vilan	Suprafaţa (mp)	Tarla	Parcelă	Nr. topo	Observaţii / Referinţe
1	faneata	NU	5.000	9	190/1/1	-	

Lungime Segmente
1) Valorile lungimilor segmentelor sunt obţinute din proiecţie în plan.

Punct început	X / Y	Punct sfârşit	X / Y	Lungime segment (** (m)
1	472.265,509 504.815,857	2	472.265,504 504.796,738	19.119
2	472.265,504 504.796,738	3	472.273,17 504.777,239	20.952
3	472.273,17 504.777,239	4	472.307,949 504.772,365	35.118
4	472.307,949 504.772,365	5	472.355,754 504.765,665	48.273
5	472.355,754 504.765,665	6	472.364,233 504.819,779	54.774

Document care conține date cu caracter personal, protejat de prevederile Regulamentului (UE) nr. 679/2016 și Legii 190/2018

Punct început	X / Y	Punct sfârşit	X / Y	Lungime segment (** (m)
6	472.364,233 504.819,779	7	472.352,536 504.822,876	12.1
7	472.352,536 504.822,876	8	472.325,294 504.825,537	27.372
8	472.325,294 504.825,537	9	472.316,822 504.825,114	8.483
9	472.316,822 504.825,114	10	472.301,388 504.826,496	15.496
10	472.301,388 504.826,496	11	472.289,398 504.827,571	12.038
11	472.289,398 504.827,571	12	472.276,626 504.830,491	13.102
12	472.276,626 504.830,491	13	472.275,202 504.829,811	1.578
13	472.275,202 504.829,811	1	472.265,509 504.815,857	16.99

** Lungimile segmentelor sunt determinate în planul de proiecţie Stereo 70 şi sunt rotunjite la 1 milimetru.
*** Distanţa dintre puncte este formată din segmente cumulate ce sunt mai mici decât valoarea 1 milimetru.

Document care conține date cu caracter personal, protejat de prevederile Regulamentului (UE) nr. 679/2016 și Legii 190/2018

DATE DESPRE IMOBILUL NR. 4856

Oficiul de Cadastru şi Publicitate Imobiliară SIBIU
Biroul de Cadastru şi Publicitate Imobiliară Agnita

A. Partea I. Descrierea imobilului

TEREN Extravilan

Adresa: Jud. Sibiu

Nr. Crt	Nr cadastral Nr. topografic	Suprafaţa* (mp)	Observaţii / Referinţe
A1		4.400	Sector cadastral:21 Teren neimprejmuit;

B. Partea II. Proprietari şi acte

Inscrieri privitoare la dreptul de proprietate şi alte drepturi reale		Referinţe
/		
Act Administrativ nr. 132/8, din 06/04/1994 emis de CJPSDPAT (titlu de proprietate);		
B1	Intabulare, drept de PROPRIETATE, dobandit prin Constituire, cota actuala 1/1	A1
	1) **CARCULEA NICOLAE**, CNP NEIDENTIFICAT	

C. Partea III. SARCINI .

Inscrieri privind dezmembramintele dreptului de proprietate, drepturi reale de garanţie şi sarcini	Referinţe
NU SUNT	

Anexa Nr. 1 La Partea I

Teren

Nr cadastral	Suprafaţa (mp)*	Observaţii / Referinţe
	4.400	

* Suprafaţa este determinată in planul de proiecţie Stereo 70.

DETALII LINIARE IMOBIL

Date referitoare la teren

Crt	Categorie folosință	Intra vilan	Suprafaţa (mp)	Tarla	Parcelă	Nr. topo	Observaţii / Referinţe
1	faneata	NU	4.400	9	197/3/1	-	

Lungime Segmente
1) Valorile lungimilor segmentelor sunt obţinute din proiecţie în plan.

Punct început	X / Y	Punct sfârşit	X / Y	Lungime segment (** (m)
1	472.838,989 504.727,127	2	472.839,676 504.741,559	14.448
2	472.839,676 504.741,559	3	472.823,59 504.790,172	51.205
3	472.823,59 504.790,172	4	472.775,286 504.847,644	75.075
4	472.775,286 504.847,644	5	472.752,986 504.842,897	22.8
5	472.752,986 504.842,897	6	472.814,67 504.719,767	137.717

Document care conține date cu caracter personal, protejat de prevederile Regulamentului (UE) nr. 679/2016 și Legii 190/2018

Punct început	X / Y	Punct sfârşit	X / Y	Lungime segment (** (m)
6	472.814,67 504.719,767	7	472.826,137 504.725,871	12.99
7	472.826,137 504.725,871	1	472.838,989 504.727,127	12.913

** Lungimile segmentelor sunt determinate în planul de proiecţie Stereo 70 şi sunt rotunjite la 1 milimetru.
*** Distanţa dintre puncte este formată din segmente cumulate ce sunt mai mici decât valoarea 1 milimetru.

Document care conține date cu caracter personal, protejat de prevederile Regulamentului (UE) nr. 679/2016 și Legii 190/2018

DATE DESPRE IMOBILUL NR. 4857

Oficiul de Cadastru şi Publicitate Imobiliară SIBIU
Biroul de Cadastru şi Publicitate Imobiliară Agnita

A. Partea I. Descrierea imobilului

TEREN Extravilan

Adresa: Jud. Sibiu

Nr. Crt	Nr cadastral Nr. topografic	Suprafaţa* (mp)	Observaţii / Referinţe
A1		3.000	Sector cadastral:21 Teren neimprejmuit;

B. Partea II. Proprietari şi acte

Inscrieri privitoare la dreptul de proprietate şi alte drepturi reale		Referinţe
/		
Act Administrativ nr. 165/8, din 07/04/1994 emis de CJPSDPAT (titlu de proprietate);		
B1	Intabulare, drept de PROPRIETATE, dobandit prin Constituire, cota actuala 1/1	A1
	1) **FLORIŢA SILVIA**, CNP NEIDENTIFICAT	

C. Partea III. SARCINI .

Inscrieri privind dezmembramintele dreptului de proprietate, drepturi reale de garanţie şi sarcini	Referinţe
NU SUNT	

Anexa Nr. 1 La Partea I

Teren

Nr cadastral	Suprafaţa (mp)*	Observaţii / Referinţe
	3.000	

* Suprafaţa este determinată in planul de proiecţie Stereo 70.

DETALII LINIARE IMOBIL

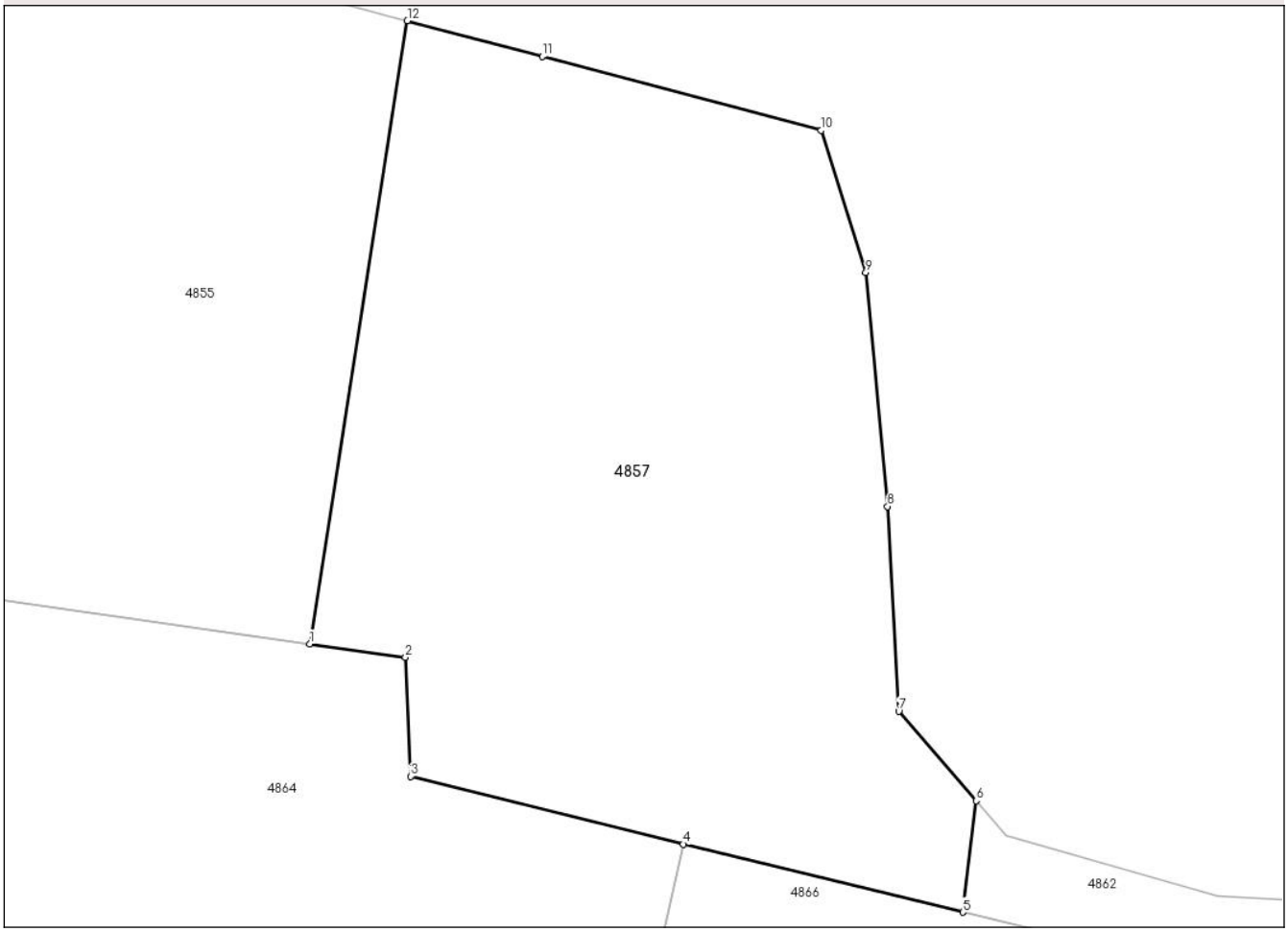

Date referitoare la teren

Crt	Categorie folosință	Intra vilan	Suprafaţa (mp)	Tarla	Parcelă	Nr. topo	Observaţii / Referinţe
1	faneata	NU	3.000	9	190/1/2	-	

Lungime Segmente
1) Valorile lungimilor segmentelor sunt obţinute din proiecţie în plan.

Punct început	X / Y	Punct sfârşit	X / Y	Lungime segment (** (m)
1	472.355,754 504.765,665	2	472.364,055 504.764,502	8.382
2	472.364,055 504.764,502	3	472.364,513 504.754,152	10.36
3	472.364,513 504.754,152	4	472.388,23 504.748,256	24.439
4	472.388,23 504.748,256	5	472.412,528 504.742,352	25.006
5	472.412,528 504.742,352	6	472.413,689 504.752,032	9.75

Document care conține date cu caracter personal, protejat de prevederile Regulamentului (UE) nr. 679/2016 și Legii 190/2018

Punct început	X / Y	Punct sfârşit	X / Y	Lungime segment (** (m)
6	472.413,689 504.752,032	7	472.406,956 504.759,801	10.28
7	472.406,956 504.759,801	8	472.405,984 504.777,595	17.821
8	472.405,984 504.777,595	9	472.404,089 504.797,905	20.398
9	472.404,089 504.797,905	10	472.400,214 504.810,252	12.941
10	472.400,214 504.810,252	11	472.375,953 504.816,676	25.097
11	472.375,953 504.816,676	12	472.364,233 504.819,779	12.124
12	472.364,233 504.819,779	1	472.355,754 504.765,665	54.774

** Lungimile segmentelor sunt determinate în planul de proiecţie Stereo 70 şi sunt rotunjite la 1 milimetru.
*** Distanţa dintre puncte este formată din segmente cumulate ce sunt mai mici decât valoarea 1 milimetru.

Document care conține date cu caracter personal, protejat de prevederile Regulamentului (UE) nr. 679/2016 și Legii 190/2018

DATE DESPRE IMOBILUL NR. 4858

Oficiul de Cadastru şi Publicitate Imobiliară SIBIU
Biroul de Cadastru şi Publicitate Imobiliară Agnita

A. Partea I. Descrierea imobilului

TEREN Extravilan

Adresa: Jud. Sibiu

Nr. Crt	Nr cadastral Nr. topografic	Suprafaţa* (mp)	Observaţii / Referinţe
A1		1.500	Sector cadastral:21 Teren neimprejmuit;

B. Partea II. Proprietari şi acte

Inscrieri privitoare la dreptul de proprietate şi alte drepturi reale		Referinţe
/		
Act Normativ nr. 7, din 13/03/1996 emis de PARLAMENTUL ROMÂNIEI (lege);		
B1	Inscrierea provizorie, drept de PROPRIETATE, dobandit prin Lege, cota actuala 1/1	A1
	1) **ORAŞUL AGNITA**, CIF:4270716, PROPRIETAR NEIDENTIFICAT	

C. Partea III. SARCINI .

Inscrieri privind dezmembramintele dreptului de proprietate, drepturi reale de garanţie şi sarcini	Referinţe
NU SUNT	

Document care conține date cu caracter personal, protejat de prevederile Regulamentului (UE) nr. 679/2016 și Legii 190/2018

Anexa Nr. 1 La Partea I

Teren

Nr cadastral	Suprafaţa (mp)*	Observaţii / Referinţe
	1.500	

* Suprafaţa este determinată in planul de proiecţie Stereo 70.

DETALII LINIARE IMOBIL

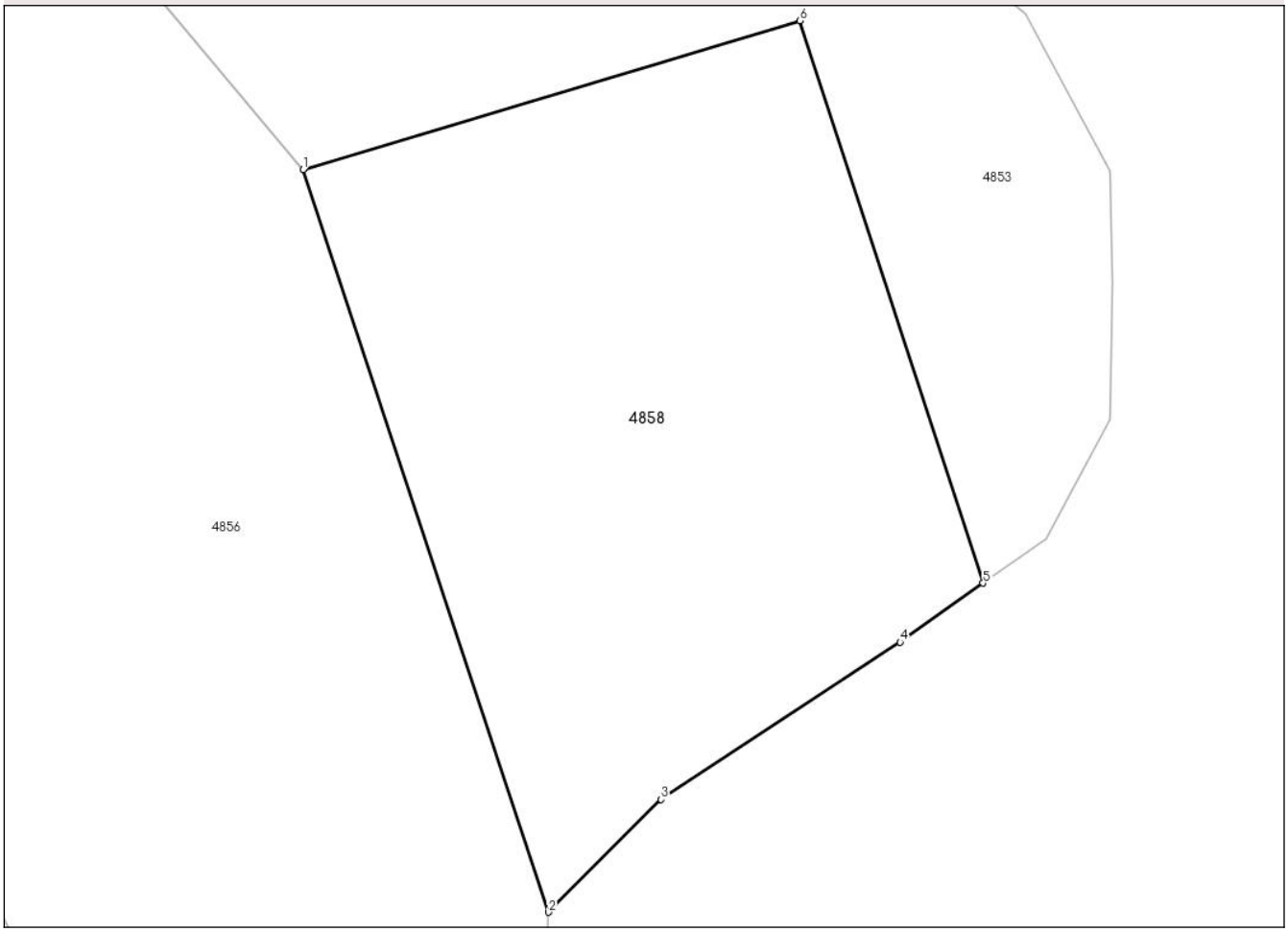

Date referitoare la teren

Crt	Categorie folosință	Intra vilan	Suprafaţa (mp)	Tarla	Parcelă	Nr. topo	Observaţii / Referinţe
1	faneata	NU	1.500	9	197/3/2	-	

Lungime Segmente
1) Valorile lungimilor segmentelor sunt obţinute din proiecţie în plan.

Punct început	X / Y	Punct sfârşit	X / Y	Lungime segment (** (m)
1	472.823,59 504.790,172	2	472.839,676 504.741,559	51.205
2	472.839,676 504.741,559	3	472.847,063 504.748,945	10.446
3	472.847,063 504.748,945	4	472.862,727 504.759,245	18.747
4	472.862,727 504.759,245	5	472.868,164 504.763,096	6.663
5	472.868,164 504.763,096	6	472.856,134 504.799,922	38.74

Document care conține date cu caracter personal, protejat de prevederile Regulamentului (UE) nr. 679/2016 și Legii 190/2018

Punct început	X / Y	Punct sfârşit	X / Y	Lungime segment (** (m)
6	472.856,134 504.799,922	1	472.823,59 504.790,172	33.973

** Lungimile segmentelor sunt determinate în planul de proiecţie Stereo 70 şi sunt rotunjite la 1 milimetru.
*** Distanţa dintre puncte este formată din segmente cumulate ce sunt mai mici decât valoarea 1 milimetru.

Document care conține date cu caracter personal, protejat de prevederile Regulamentului (UE) nr. 679/2016 și Legii 190/2018

DATE DESPRE IMOBILUL NR. 4859

Oficiul de Cadastru şi Publicitate Imobiliară SIBIU
Biroul de Cadastru şi Publicitate Imobiliară Agnita

A. Partea I. Descrierea imobilului

TEREN Extravilan

Adresa: Jud. Sibiu

Nr. Crt	Nr cadastral Nr. topografic	Suprafaţa* (mp)	Observaţii / Referinţe
A1		368	Sector cadastral:21 Teren neimprejmuit;

B. Partea II. Proprietari şi acte

Inscrieri privitoare la dreptul de proprietate şi alte drepturi reale		Referinţe
/		
Act Normativ nr. 7, din 13/03/1996 emis de PARLAMENTUL ROMÂNIEI (lege);		
B1	Inscrierea provizorie, drept de PROPRIETATE, dobandit prin Lege, cota actuala 1/1	A1
	1) **ORAŞUL AGNITA**, CIF:4270716, PROPRIETAR NEIDENTIFICAT	

C. Partea III. SARCINI .

Inscrieri privind dezmembramintele dreptului de proprietate, drepturi reale de garanţie şi sarcini	Referinţe
NU SUNT	

Document care conține date cu caracter personal, protejat de prevederile Regulamentului (UE) nr. 679/2016 și Legii 190/2018

Anexa Nr. 1 La Partea I

Teren

Nr cadastral	Suprafaţa (mp)*	Observaţii / Referinţe
	368	

* Suprafaţa este determinată in planul de proiecţie Stereo 70.

DETALII LINIARE IMOBIL

Date referitoare la teren

Crt	Categorie folosință	Intra vilan	Suprafaţa (mp)	Tarla	Parcelă	Nr. topo	Observaţii / Referinţe
1	ape curgatoare	NU	368	9	195	-	PÂRÂU

Lungime Segmente

1) Valorile lungimilor segmentelor sunt obţinute din proiecţie în plan.

Punct început	X / Y	Punct sfârşit	X / Y	Lungime segment (** (m)
1	472.739,523 504.723,717	2	472.741,262 504.706,575	17.23
3	472.747,152 504.682,303	4	472.748,928 504.683,467	2.123
5	472.743,238 504.706,913	6	472.741,469 504.724,35	17.527
7	472.733,191 504.738,541	8	472.744,378 504.754,965	19.872
9	472.747,296 504.768,68	10	472.749,461 504.778,854	10.402

Punct început	X / Y	Punct sfârşit	X / Y	Lungime segment (** (m)
2	472.741,262 504.706,575	3	472.747,152 504.682,303	24.976
4	472.748,928 504.683,467	5	472.743,238 504.706,913	24.127
6	472.741,469 504.724,35	7	472.733,191 504.738,541	16.429
8	472.744,378 504.754,965	9	472.747,296 504.768,68	14.022
10	472.749,461 504.778,854	11	472.750,238 504.792,831	13.998

Document care conține date cu caracter personal, protejat de prevederile Regulamentului (UE) nr. 679/2016 și Legii 190/2018

Punct început	X / Y	Punct sfârşit	X / Y	Lungime segment (** (m)
11	472.750,238 504.792,831	12	472.741,438 504.817,218	25.926
13	472.736,605 504.836,553	14	472.740,793 504.856,877	20.752
15	472.738,78 504.857,016	16	472.734,554 504.836,51	20.937
17	472.739,523 504.816,634	18	472.748,218 504.792,536	25.62
19	472.747,473 504.779,12	20	472.746,23 504.773,28	5.971
21	472.742,504 504.755,766	22	472.730,827 504.738,624	20.742

Punct început	X / Y	Punct sfârşit	X / Y	Lungime segment (** (m)
12	472.741,438 504.817,218	13	472.736,605 504.836,553	19.93
14	472.740,793 504.856,877	15	472.738,78 504.857,016	2.018
16	472.734,554 504.836,51	17	472.739,523 504.816,634	20.487
18	472.748,218 504.792,536	19	472.747,473 504.779,12	13.436
20	472.746,23 504.773,28	21	472.742,504 504.755,766	17.906
22	472.730,827 504.738,624	1	472.739,523 504.723,717	17.257

**** Lungimile segmentelor sunt determinate în planul de proiecţie Stereo 70 şi sunt rotunjite la 1 milimetru.**
***** Distanţa dintre puncte este formată din segmente cumulate ce sunt mai mici decât valoarea 1 milimetru.**

Document care conține date cu caracter personal, protejat de prevederile Regulamentului (UE) nr. 679/2016 și Legii 190/2018

DATE DESPRE IMOBILUL NR. 4860

Oficiul de Cadastru şi Publicitate Imobiliară SIBIU
Biroul de Cadastru şi Publicitate Imobiliară Agnita

A. Partea I. Descrierea imobilului

TEREN Extravilan

Adresa: Jud. Sibiu

Nr. Crt	Nr cadastral Nr. topografic	Suprafaţa* (mp)	Observaţii / Referinţe
A1		4.700	Sector cadastral:21 Teren neimprejmuit;

B. Partea II. Proprietari şi acte

Inscrieri privitoare la dreptul de proprietate şi alte drepturi reale		Referinţe
/		
Act Administrativ nr. 202/8, din 27/04/1994 emis de CJPSDPAT (titlu de proprietate);		
B1	Intabulare, drept de PROPRIETATE, dobandit prin Reconstituire, cota actuala 1/1	A1
	1) **GHEBNEI TOMA**, CNP NEIDENTIFICAT 2) **ZĂMĂCĂU IOAN**, CNP NEIDENTIFICAT 3) **ZĂMĂCĂU NICOLAE**, CNP NEIDENTIFICAT 4) **GABOR ELENA**, CNP NEIDENTIFICAT 5) **BENE VICTORIA**, CNP NEIDENTIFICAT 6) **ZAMACAU VASILE**, CNP NEIDENTIFICAT 7) **PASCU LETIȚIA**, CNP NEIDENTIFICAT	

C. Partea III. SARCINI .

Inscrieri privind dezmembramintele dreptului de proprietate, drepturi reale de garanţie şi sarcini	Referinţe
NU SUNT	

Anexa Nr. 1 La Partea I

Teren

Nr cadastral	Suprafaţa (mp)*	Observaţii / Referinţe
	4.700	

* Suprafaţa este determinată in planul de proiecţie Stereo 70.

DETALII LINIARE IMOBIL

Date referitoare la teren

Crt	Categorie folosință	Intra vilan	Suprafaţa (mp)	Tarla	Parcelă	Nr. topo	Observaţii / Referinţe
1	arabil	NU	4.700	9	197/1	-	

Lungime Segmente
1) Valorile lungimilor segmentelor sunt obţinute din proiecţie în plan.

Punct început	X / Y	Punct sfârşit	X / Y	Lungime segment (** (m)
1	472.767,738 504.694,786	2	472.792,835 504.708,145	28.431
2	472.792,835 504.708,145	3	472.814,67 504.719,767	24.735
3	472.814,67 504.719,767	4	472.752,986 504.842,897	137.717
4	472.752,986 504.842,897	5	472.736,605 504.836,553	17.567
5	472.736,605 504.836,553	6	472.741,438 504.817,218	19.93

Document care conține date cu caracter personal, protejat de prevederile Regulamentului (UE) nr. 679/2016 și Legii 190/2018

Punct început	X / Y	Punct sfârşit	X / Y	Lungime segment (** (m)
6	472.741,438 504.817,218	7	472.750,238 504.792,831	25.926
7	472.750,238 504.792,831	8	472.749,461 504.778,854	13.998
8	472.749,461 504.778,854	9	472.747,296 504.768,68	10.402
9	472.747,296 504.768,68	10	472.755,387 504.769,213	8.108
10	472.755,387 504.769,213	1	472.767,738 504.694,786	75.445

** Lungimile segmentelor sunt determinate în planul de proiecţie Stereo 70 şi sunt rotunjite la 1 milimetru.
*** Distanţa dintre puncte este formată din segmente cumulate ce sunt mai mici decât valoarea 1 milimetru.

Document care conține date cu caracter personal, protejat de prevederile Regulamentului (UE) nr. 679/2016 și Legii 190/2018

DATE DESPRE IMOBILUL NR. 4861

Oficiul de Cadastru şi Publicitate Imobiliară SIBIU
Biroul de Cadastru şi Publicitate Imobiliară Agnita

A. Partea I. Descrierea imobilului

TEREN Extravilan

Adresa: Jud. Sibiu

Nr. Crt	Nr cadastral Nr. topografic	Suprafaţa* (mp)	Observaţii / Referinţe
A1		1.595	Sector cadastral:21 Teren neimprejmuit;

B. Partea II. Proprietari şi acte

Inscrieri privitoare la dreptul de proprietate şi alte drepturi reale		Referinţe
/		
Act Normativ nr. 7, din 13/03/1996 emis de PARLAMENTUL ROMÂNIEI (lege);		
B1	Inscrierea provizorie, drept de PROPRIETATE, dobandit prin Lege, cota actuala 1/1	A1
	1) **ORAŞUL AGNITA**, CIF:4270716, PROPRIETAR NEIDENTIFICAT	

C. Partea III. SARCINI .

Inscrieri privind dezmembramintele dreptului de proprietate, drepturi reale de garanţie şi sarcini	Referinţe
NU SUNT	

Document care conține date cu caracter personal, protejat de prevederile Regulamentului (UE) nr. 679/2016 și Legii 190/2018

Anexa Nr. 1 La Partea I

Teren

Nr cadastral	Suprafaţa (mp)*	Observaţii / Referinţe
	1.595	

* Suprafaţa este determinată in planul de proiecţie Stereo 70.

DETALII LINIARE IMOBIL

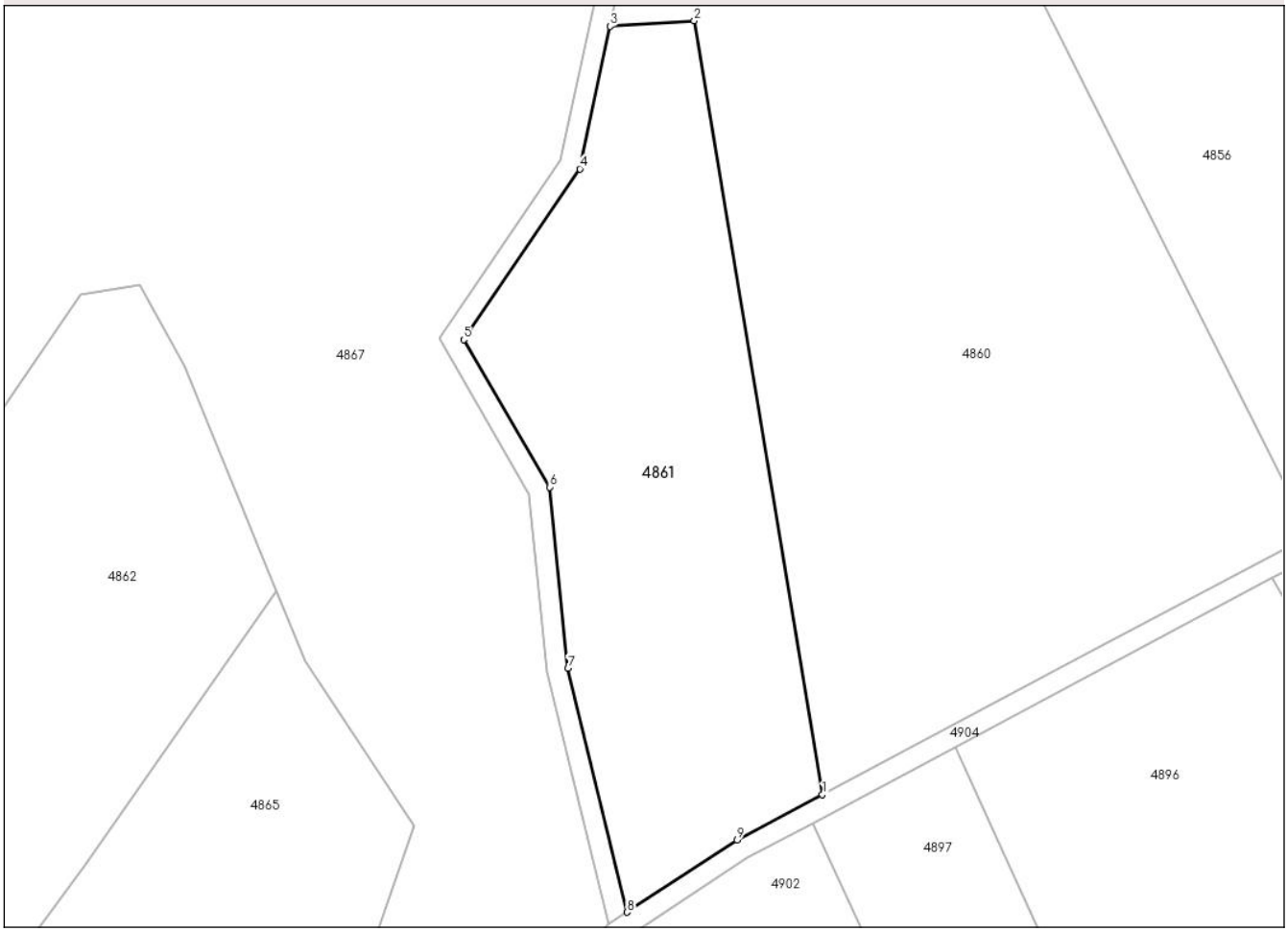

Date referitoare la teren

Crt	Categorie folosință	Intra vilan	Suprafaţa (mp)	Tarla	Parcelă	Nr. topo	Observaţii / Referinţe
1	padure	NU	1.595	9	196	-	TUFĂRIȘ

Lungime Segmente
1) Valorile lungimilor segmentelor sunt obţinute din proiecţie în plan.

Punct început	X / Y	Punct sfârşit	X / Y	Lungime segment (** (m)
1	472.767,738 504.694,786	2	472.755,387 504.769,213	75.445
2	472.755,387 504.769,213	3	472.747,296 504.768,68	8.108
3	472.747,296 504.768,68	4	472.744,378 504.754,965	14.022
4	472.744,378 504.754,965	5	472.733,191 504.738,541	19.872
5	472.733,191 504.738,541	6	472.741,469 504.724,35	16.429

Document care conține date cu caracter personal, protejat de prevederile Regulamentului (UE) nr. 679/2016 și Legii 190/2018

Punct început	X / Y	Punct sfârşit	X / Y	Lungime segment (** (m)
6	472.741,469 504.724,35	7	472.743,238 504.706,913	17.527
7	472.743,238 504.706,913	8	472.748,928 504.683,467	24.127
8	472.748,928 504.683,467	9	472.759,534 504.690,418	12.681
9	472.759,534 504.690,418	1	472.767,738 504.694,786	9.295

** Lungimile segmentelor sunt determinate în planul de proiecţie Stereo 70 şi sunt rotunjite la 1 milimetru.
*** Distanţa dintre puncte este formată din segmente cumulate ce sunt mai mici decât valoarea 1 milimetru.

Document care conține date cu caracter personal, protejat de prevederile Regulamentului (UE) nr. 679/2016 și Legii 190/2018

DATE DESPRE IMOBILUL NR. 4862

Oficiul de Cadastru şi Publicitate Imobiliară SIBIU
Biroul de Cadastru şi Publicitate Imobiliară Agnita

A. Partea I. Descrierea imobilului

TEREN Extravilan

Adresa: Jud. Sibiu

Nr. Crt	Nr cadastral Nr. topografic	Suprafaţa* (mp)	Observaţii / Referinţe
A1		19.659	Sector cadastral:21 Teren neimprejmuit;

B. Partea II. Proprietari şi acte

Inscrieri privitoare la dreptul de proprietate şi alte drepturi reale		Referinţe
/		
Act Normativ nr. 7, din 13/03/1996 emis de PARLAMENTUL ROMÂNIEI (lege);		
B1	Inscrierea provizorie, drept de PROPRIETATE, dobandit prin Lege, cota actuala 1/1	A1
	1) **ORAŞUL AGNITA**, CIF:4270716, PROPRIETAR NEIDENTIFICAT	

C. Partea III. SARCINI .

Inscrieri privind dezmembramintele dreptului de proprietate, drepturi reale de garanţie şi sarcini	Referinţe
NU SUNT	

Document care conține date cu caracter personal, protejat de prevederile Regulamentului (UE) nr. 679/2016 și Legii 190/2018

Anexa Nr. 1 La Partea I

Teren

Nr cadastral	Suprafaţa (mp)*	Observaţii / Referinţe
	19.659	

* Suprafaţa este determinată in planul de proiecţie Stereo 70.

DETALII LINIARE IMOBIL

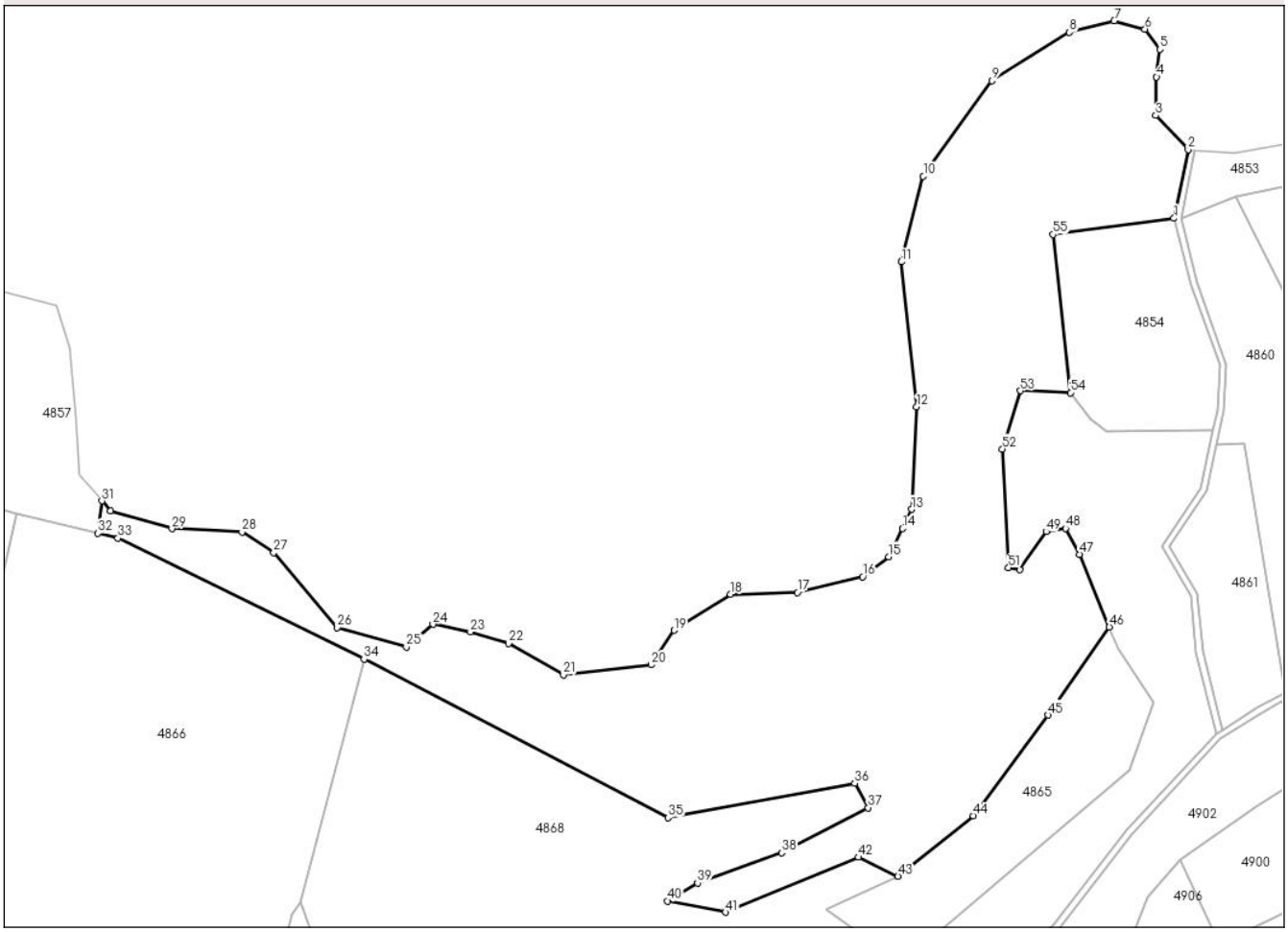

Date referitoare la teren

Crt	Categorie folosință	Intra vilan	Suprafaţa (mp)	Tarla	Parcelă	Nr. topo	Observaţii / Referinţe
1	faneata	NU	19.659	9	190	-	

Lungime Segmente

1) Valorile lungimilor segmentelor sunt obţinute din proiecţie în plan.

Punct început	X / Y	Punct sfârşit	X / Y	Lungime segment
1	472.734,554 504.836,51	2	472.738,78 504.857,016	20.937
4	472.729,323 504.878,756	5	472.730,264 504.887,045	8.342
7	472.716,644 504.895,56	8	472.703,249 504.892,066	13.843
10	472.659,521 504.849,113	11	472.652,993 504.823,491	26.441
13	472.656,03 504.749,497	14	472.653,259 504.743,785	6.349
16	472.641,4 504.729,394	17	472.621,81 504.724,628	20.161

Punct început	X / Y	Punct sfârşit	X / Y	Lungime segment
2	472.738,78 504.857,016	3	472.729,082 504.867,224	14.08
5	472.730,264 504.887,045	6	472.725,862 504.893,079	7.469
8	472.703,249 504.892,066	9	472.680,01 504.877,593	27.377
11	472.652,993 504.823,491	12	472.657,553 504.780,103	43.627
14	472.653,259 504.743,785	15	472.649,167 504.735,351	9.374
17	472.621,81 504.724,628	18	472.601,827 504.724,107	19.99

Punct început	X / Y	Punct sfârşit	X / Y	Lungime segment
3	472.729,082 504.867,224	4	472.729,323 504.878,756	11.535
6	472.725,862 504.893,079	7	472.716,644 504.895,56	9.546
9	472.680,01 504.877,593	10	472.659,521 504.849,113	35.084
12	472.657,553 504.780,103	13	472.656,03 504.749,497	30.644
15	472.649,167 504.735,351	16	472.641,4 504.729,394	9.788
18	472.601,827 504.724,107	19	472.584,97 504.713,313	20.017

Document care conține date cu caracter personal, protejat de prevederile Regulamentului (UE) nr. 679/2016 și Legii 190/2018

Punct început	X / Y	Punct sfârşit	X / Y	Lungime segment
19	472.584,97 504.713,313	20	472.578,121 504.703,048	12.34
22	472.535,368 504.709,415	23	472.523,952 504.712,887	11.932
25	472.504,824 504.708,396	26	472.484,063 504.714,149	21.543
28	472.455,615 504.742,728	29	472.434,64 504.743,726	20.999
31	472.413,689 504.752,032	32	472.412,528 504.742,352	9.75
34	472.492,145 504.704,768	35	472.583,149 504.657,373	102.606
37	472.643,003 504.660,302	38	472.617,157 504.646,857	29.134
40	472.583,022 504.632,434	41	472.600,352 504.629,076	17.653
43	472.651,951 504.639,774	44	472.674,431 504.657,955	28.912
46	472.715,176 504.714,329	47	472.706,305 504.736,021	23.435
49	472.696,278 504.742,818	50	472.688,469 504.731,407	13.827
52	472.683,193 504.767,544	53	472.688,546 504.784,962	18.222
55	472.698,381 504.831,67	1	472.734,554 504.836,51	36.495

Punct început	X / Y	Punct sfârşit	X / Y	Lungime segment
20	472.578,121 504.703,048	21	472.551,816 504.700,095	26.47
23	472.523,952 504.712,887	24	472.512,739 504.715,128	11.435
26	472.484,063 504.714,149	27	472.465,155 504.736,588	29.343
29	472.434,64 504.743,726	30	472.416,274 504.749,049	19.122
32	472.412,528 504.742,352	33	472.418,486 504.740,904	6.132
35	472.583,149 504.657,373	36	472.638,966 504.667,571	56.741
38	472.617,157 504.646,857	39	472.591,958 504.637,787	26.782
41	472.600,352 504.629,076	42	472.640,175 504.645,524	43.085
44	472.674,431 504.657,955	45	472.696,802 504.688,016	37.471
47	472.706,305 504.736,021	48	472.702,056 504.743,838	8.897
50	472.688,469 504.731,407	51	472.684,989 504.732,028	3.535
53	472.688,546 504.784,962	54	472.703,586 504.784,367	15.051

Punct început	X / Y	Punct sfârşit	X / Y	Lungime segment
21	472.551,816 504.700,095	22	472.535,368 504.709,415	18.905
24	472.512,739 504.715,128	25	472.504,824 504.708,396	10.391
27	472.465,155 504.736,588	28	472.455,615 504.742,728	11.345
30	472.416,274 504.749,049	31	472.413,689 504.752,032	3.948
33	472.418,486 504.740,904	34	472.492,145 504.704,768	82.045
36	472.638,966 504.667,571	37	472.643,003 504.660,302	8.315
39	472.591,958 504.637,787	40	472.583,022 504.632,434	10.417
42	472.640,175 504.645,524	43	472.651,951 504.639,774	13.105
45	472.696,802 504.688,016	46	472.715,176 504.714,329	32.094
48	472.702,056 504.743,838	49	472.696,278 504.742,818	5.867
51	472.684,989 504.732,028	52	472.683,193 504.767,544	35.561
54	472.703,586 504.784,367	55	472.698,381 504.831,67	47.588

**** Lungimile segmentelor sunt determinate în planul de proiecţie Stereo 70 şi sunt rotunjite la 1 milimetru.**
***** Distanţa dintre puncte este formată din segmente cumulate ce sunt mai mici decât valoarea 1 milimetru.**

Document care conține date cu caracter personal, protejat de prevederile Regulamentului (UE) nr. 679/2016 și Legii 190/2018

DATE DESPRE IMOBILUL NR. 4863

Oficiul de Cadastru şi Publicitate Imobiliară SIBIU
Biroul de Cadastru şi Publicitate Imobiliară Agnita

A. Partea I. Descrierea imobilului

TEREN Extravilan

Adresa: Jud. Sibiu

Nr. Crt	Nr cadastral Nr. topografic	Suprafaţa* (mp)	Observaţii / Referinţe
A1	106255	4.300	Sector cadastral:21 Teren neimprejmuit;

B. Partea II. Proprietari şi acte

Inscrieri privitoare la dreptul de proprietate şi alte drepturi reale		Referinţe
/		
Act Notarial nr. 98, din 27/06/2023 emis de BNP RADU VASILE EUGEN (certificat de mostenitor);		
B1	Intabulare, drept de PROPRIETATE, dobandit prin Succesiune, cota actuala 1/1	A1
	1) **POPA MARIAN-NICOLAE**	

C. Partea III. SARCINI .

Inscrieri privind dezmembramintele dreptului de proprietate, drepturi reale de garanţie şi sarcini	Referinţe
NU SUNT	

Document care conține date cu caracter personal, protejat de prevederile Regulamentului (UE) nr. 679/2016 și Legii 190/2018

Anexa Nr. 1 La Partea I

Teren

Nr cadastral	Suprafaţa (mp)*	Observaţii / Referinţe
106255	4.300	

* Suprafaţa este determinată in planul de proiecţie Stereo 70.

DETALII LINIARE IMOBIL

Date referitoare la teren

Crt	Categorie folosință	Intra vilan	Suprafaţa (mp)	Tarla	Parcelă	Nr. topo	Observaţii / Referinţe
1	arabil	NU	4.300	9	189/1	-	

Lungime Segmente
1) Valorile lungimilor segmentelor sunt obţinute din proiecţie în plan.

Punct început	X / Y	Punct sfârşit	X / Y	Lungime segment (** (m)
1	472.307,949 504.772,365	2	472.273,17 504.777,239	35.118
2	472.273,17 504.777,239	3	472.277,802 504.722,521	54.913
3	472.277,802 504.722,521	4	472.273,471 504.712,435	10.977
4	472.273,471 504.712,435	5	472.246,884 504.690,795	34.28
5	472.246,884 504.690,795	6	472.219,066 504.663,868	38.715

Document care conține date cu caracter personal, protejat de prevederile Regulamentului (UE) nr. 679/2016 și Legii 190/2018

Punct început	X / Y	Punct sfârşit	X / Y	Lungime segment (** (m)
6	472.219,066 504.663,868	7	472.215,866 504.635,235	28.811
7	472.215,866 504.635,235	8	472.245,5 504.632,684	29.743
8	472.245,5 504.632,684	9	472.240,066 504.613,178	20.248
9	472.240,066 504.613,178	10	472.242,349 504.601,618	11.784
10	472.242,349 504.601,618	1	472.307,949 504.772,365	182.915

** Lungimile segmentelor sunt determinate în planul de proiecţie Stereo 70 şi sunt rotunjite la 1 milimetru.
*** Distanţa dintre puncte este formată din segmente cumulate ce sunt mai mici decât valoarea 1 milimetru.

Document care conține date cu caracter personal, protejat de prevederile Regulamentului (UE) nr. 679/2016 și Legii 190/2018

DATE DESPRE IMOBILUL NR. 4864

Oficiul de Cadastru şi Publicitate Imobiliară SIBIU
Biroul de Cadastru şi Publicitate Imobiliară Agnita

A. Partea I. Descrierea imobilului

TEREN Extravilan

Adresa: Jud. Sibiu

Nr. Crt	Nr cadastral Nr. topografic	Suprafaţa* (mp)	Observaţii / Referinţe
A1	106256	18.300	Sector cadastral:21 Teren neimprejmuit;

B. Partea II. Proprietari şi acte

Inscrieri privitoare la dreptul de proprietate şi alte drepturi reale		Referinţe
/		
Act Administrativ nr. 192/8, din 25/04/1994 emis de CJPSDPAT (titlu de proprietate);		
B1	Intabulare, drept de PROPRIETATE, dobandit prin Reconstituire, cota actuala 1/1	A1
	1) **PASCU ILARION**, CNP NEIDENTIFICAT 2) **PASCU ANA**, CNP NEIDENTIFICAT	

C. Partea III. SARCINI .

Inscrieri privind dezmembramintele dreptului de proprietate, drepturi reale de garanţie şi sarcini	Referinţe
NU SUNT	

Document care conține date cu caracter personal, protejat de prevederile Regulamentului (UE) nr. 679/2016 și Legii 190/2018

Anexa Nr. 1 La Partea I

Teren

Nr cadastral	Suprafaţa (mp)*	Observaţii / Referinţe
106256	18.300	

* Suprafaţa este determinată in planul de proiecţie Stereo 70.

DETALII LINIARE IMOBIL

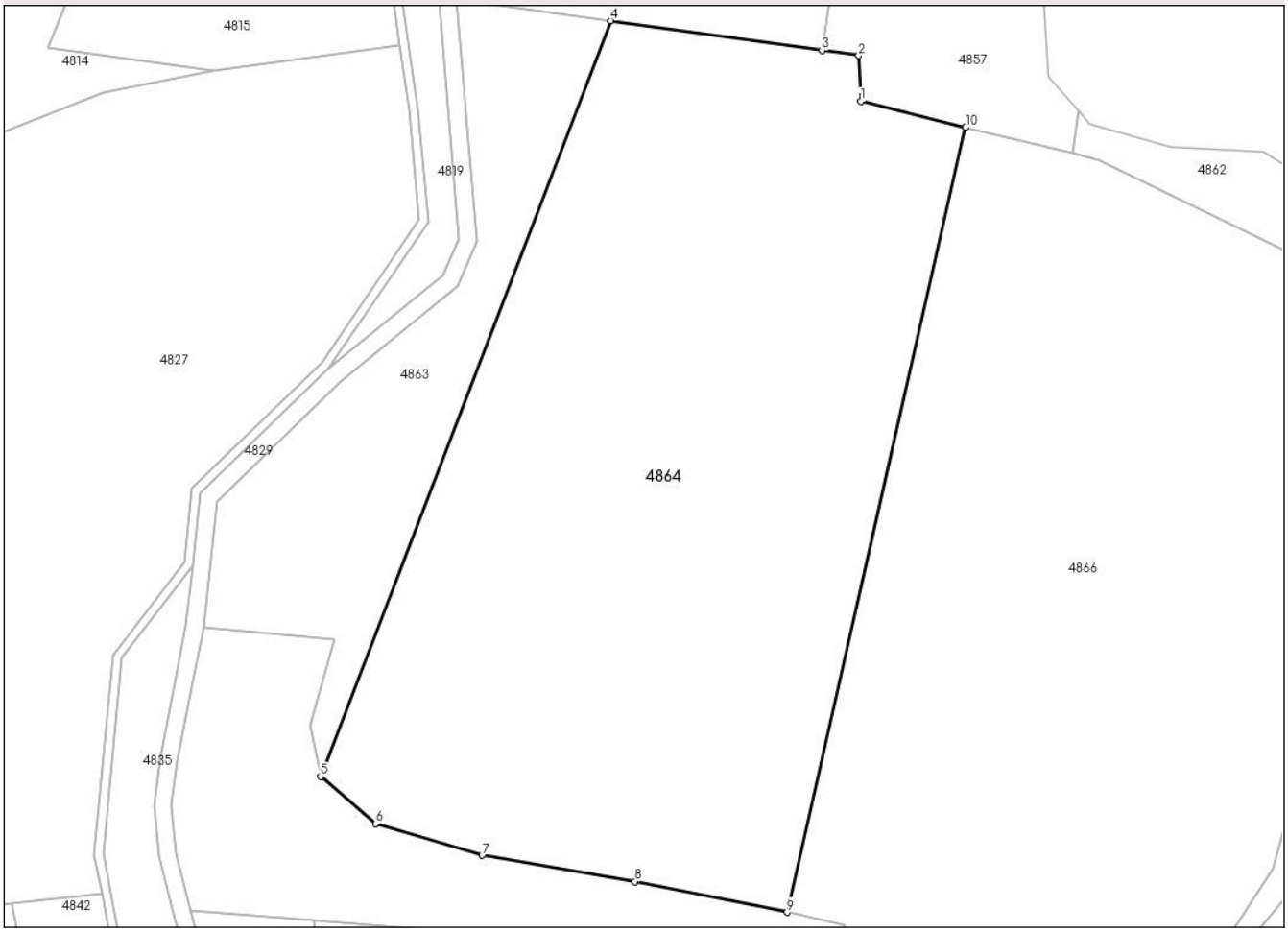

Date referitoare la teren

Crt	Categorie folosință	Intra vilan	Suprafaţa (mp)	Tarla	Parcelă	Nr. topo	Observaţii / Referinţe
1	arabil	NU	18.300	9	189/2	-	

Lungime Segmente
1) Valorile lungimilor segmentelor sunt obţinute din proiecţie în plan.

Punct început	X / Y	Punct sfârşit	X / Y	Lungime segment (** (m)
1	472.364,513 504.754,152	2	472.364,055 504.764,502	10.36
2	472.364,055 504.764,502	3	472.355,754 504.765,665	8.382
3	472.355,754 504.765,665	4	472.307,949 504.772,365	48.273
4	472.307,949 504.772,365	5	472.242,349 504.601,618	182.915
5	472.242,349 504.601,618	6	472.254,829 504.590,969	16.406

Document care conține date cu caracter personal, protejat de prevederile Regulamentului (UE) nr. 679/2016 și Legii 190/2018

Punct început	X / Y	Punct sfârşit	X / Y	Lungime segment (** (m)
6	472.254,829 504.590,969	7	472.278,877 504.583,82	25.088
7	472.278,877 504.583,82	8	472.313,456 504.577,898	35.082
8	472.313,456 504.577,898	9	472.347,864 504.570,976	35.097
9	472.347,864 504.570,976	10	472.388,23 504.748,256	181.818
10	472.388,23 504.748,256	1	472.364,513 504.754,152	24.439

** Lungimile segmentelor sunt determinate în planul de proiecţie Stereo 70 şi sunt rotunjite la 1 milimetru.
*** Distanţa dintre puncte este formată din segmente cumulate ce sunt mai mici decât valoarea 1 milimetru.

Document care conține date cu caracter personal, protejat de prevederile Regulamentului (UE) nr. 679/2016 și Legii 190/2018

DATE DESPRE IMOBILUL NR. 4865

Oficiul de Cadastru şi Publicitate Imobiliară SIBIU
Biroul de Cadastru şi Publicitate Imobiliară Agnita

A. Partea I. Descrierea imobilului

TEREN Extravilan

Adresa: Jud. Sibiu

Nr. Crt	Nr cadastral Nr. topografic	Suprafaţa* (mp)	Observaţii / Referinţe
A1		2.700	Sector cadastral:21 Teren neimprejmuit;

B. Partea II. Proprietari şi acte

Inscrieri privitoare la dreptul de proprietate şi alte drepturi reale		Referinţe
/		
Act Normativ nr. 7, din 13/03/1996 emis de PARLAMENTUL ROMÂNIEI (lege);		
B1	Inscrierea provizorie, drept de PROPRIETATE, dobandit prin Lege, cota actuala 1/1	A1
	1) **ORAŞUL AGNITA**, CIF:4270716, PROPRIETAR NEIDENTIFICAT	

C. Partea III. SARCINI .

Inscrieri privind dezmembramintele dreptului de proprietate, drepturi reale de garanţie şi sarcini	Referinţe
NU SUNT	

Document care conține date cu caracter personal, protejat de prevederile Regulamentului (UE) nr. 679/2016 și Legii 190/2018

Anexa Nr. 1 La Partea I

Teren

Nr cadastral	Suprafaţa (mp)*	Observaţii / Referinţe
	2.700	

* Suprafaţa este determinată in planul de proiecţie Stereo 70.

DETALII LINIARE IMOBIL

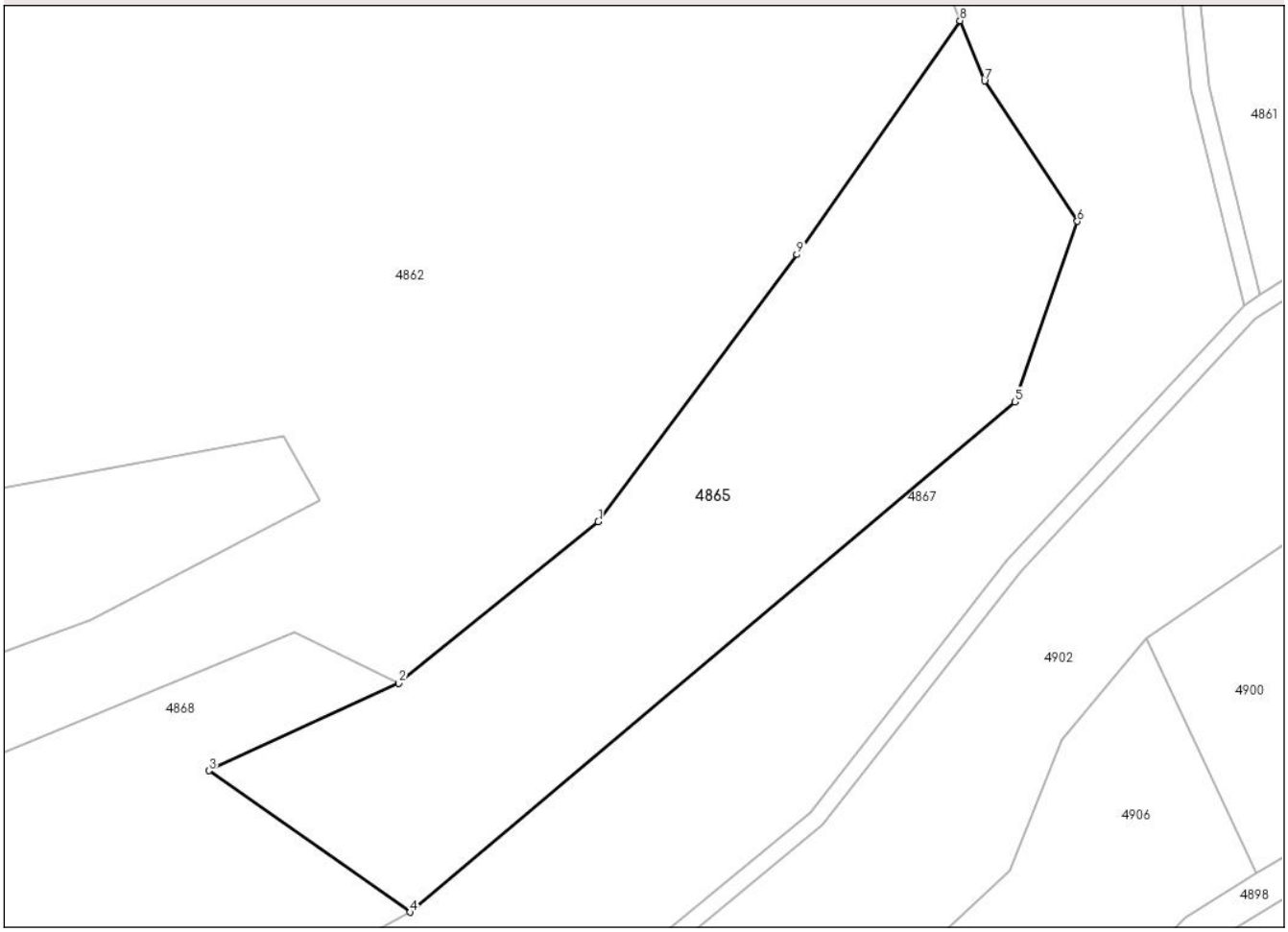

Date referitoare la teren

Crt	Categorie folosință	Intra vilan	Suprafaţa (mp)	Tarla	Parcelă	Nr. topo	Observaţii / Referinţe
1	arabil	NU	2.700	9	193	-	

Lungime Segmente
1) Valorile lungimilor segmentelor sunt obţinute din proiecţie în plan.

Punct început	X / Y	Punct sfârşit	X / Y	Lungime segment (** (m)
1	472.674,431 504.657,955	2	472.651,951 504.639,774	28.912
2	472.651,951 504.639,774	3	472.630,56 504.629,928	23.548
3	472.630,56 504.629,928	4	472.653,22 504.614,012	27.692
4	472.653,22 504.614,012	5	472.721,34 504.671,447	89.101
5	472.721,34 504.671,447	6	472.728,396 504.691,753	21.497

Document care conține date cu caracter personal, protejat de prevederile Regulamentului (UE) nr. 679/2016 și Legii 190/2018

Punct început	X / Y	Punct sfârşit	X / Y	Lungime segment (** (m)
6	472.728,396 504.691,753	7	472.717,945 504.707,557	18.947
7	472.717,945 504.707,557	8	472.715,176 504.714,329	7.317
8	472.715,176 504.714,329	9	472.696,802 504.688,016	32.094
9	472.696,802 504.688,016	1	472.674,431 504.657,955	37.471

** Lungimile segmentelor sunt determinate în planul de proiecţie Stereo 70 şi sunt rotunjite la 1 milimetru.
*** Distanţa dintre puncte este formată din segmente cumulate ce sunt mai mici decât valoarea 1 milimetru.

Document care conține date cu caracter personal, protejat de prevederile Regulamentului (UE) nr. 679/2016 și Legii 190/2018

DATE DESPRE IMOBILUL NR. 4866

Oficiul de Cadastru şi Publicitate Imobiliară SIBIU
Biroul de Cadastru şi Publicitate Imobiliară Agnita

A. Partea I. Descrierea imobilului

TEREN Extravilan

Adresa: Jud. Sibiu

Nr. Crt	Nr cadastral Nr. topografic	Suprafaţa* (mp)	Observaţii / Referinţe
A1	106264	18.100	Sector cadastral:21 Teren neimprejmuit;

B. Partea II. Proprietari şi acte

Inscrieri privitoare la dreptul de proprietate şi alte drepturi reale		Referinţe
/		
Act Administrativ nr. 232/8, din 16/05/1994 emis de CJPSDPAT (titlu de proprietate);		
B1	Intabulare, drept de PROPRIETATE, dobandit prin Reconstituire, cota actuala 1/1	A1
	1) **COMANICI NICOLAE** DEFUNCT:Da	

C. Partea III. SARCINI .

Inscrieri privind dezmembramintele dreptului de proprietate, drepturi reale de garanţie şi sarcini	Referinţe
NU SUNT	

Document care conține date cu caracter personal, protejat de prevederile Regulamentului (UE) nr. 679/2016 și Legii 190/2018

Anexa Nr. 1 La Partea I

Teren

Nr cadastral	Suprafaţa (mp)*	Observaţii / Referinţe
106264	18.100	

* Suprafaţa este determinată in planul de proiecţie Stereo 70.

DETALII LINIARE IMOBIL

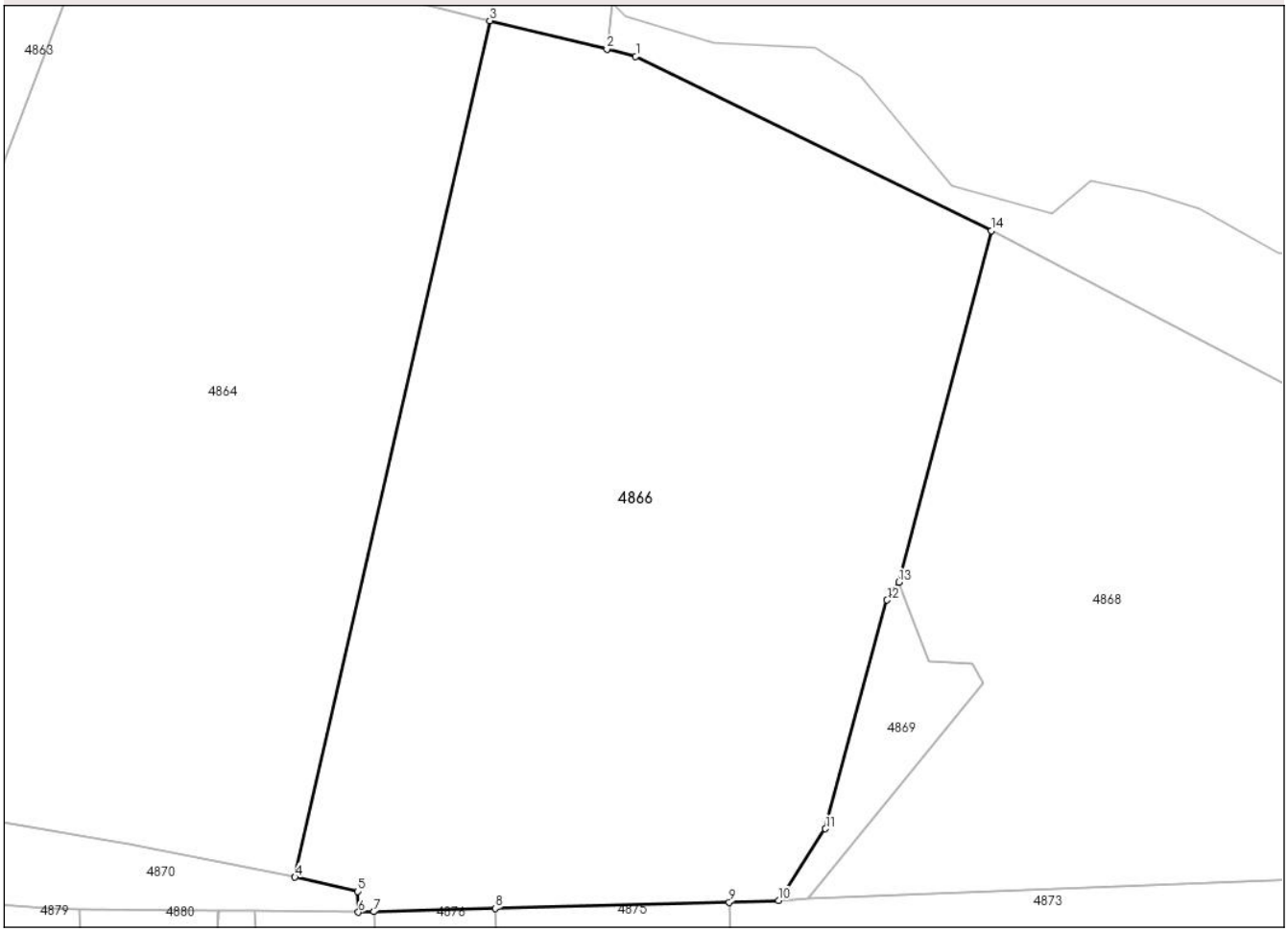

Date referitoare la teren

Crt	Categorie folosință	Intra vilan	Suprafaţa (mp)	Tarla	Parcelă	Nr. topo	Observaţii / Referinţe
1	arabil	NU	18.100	9	189/7	-	

Lungime Segmente
1) Valorile lungimilor segmentelor sunt obţinute din proiecţie în plan.

Punct început	X / Y	Punct sfârşit	X / Y	Lungime segment (** (m)
1	472.418,486 504.740,904	2	472.412,528 504.742,352	6.132
2	472.412,528 504.742,352	3	472.388,23 504.748,256	25.006
3	472.388,23 504.748,256	4	472.347,864 504.570,976	181.818
4	472.347,864 504.570,976	5	472.360,912 504.568,0	13.384
5	472.360,912 504.568,0	6	472.361,02 504.563,732	4.269

Document care conține date cu caracter personal, protejat de prevederile Regulamentului (UE) nr. 679/2016 și Legii 190/2018

Punct început	X / Y	Punct sfârşit	X / Y	Lungime segment (** (m)
6	472.361,02 504.563,732	7	472.364,201 504.563,819	3.182
7	472.364,201 504.563,819	8	472.389,336 504.564,511	25.145
8	472.389,336 504.564,511	9	472.437,847 504.565,786	48.527
9	472.437,847 504.565,786	10	472.448,123 504.566,127	10.282
10	472.448,123 504.566,127	11	472.457,803 504.580,998	17.744
11	472.457,803 504.580,998	12	472.470,556 504.628,343	49.033
12	472.470,556 504.628,343	13	472.472,989 504.632,027	4.414
13	472.472,989 504.632,027	14	472.492,145 504.704,768	75.221
14	472.492,145 504.704,768	1	472.418,486 504.740,904	82.045

** Lungimile segmentelor sunt determinate în planul de proiecţie Stereo 70 şi sunt rotunjite la 1 milimetru.
*** Distanţa dintre puncte este formată din segmente cumulate ce sunt mai mici decât valoarea 1 milimetru.

Document care conține date cu caracter personal, protejat de prevederile Regulamentului (UE) nr. 679/2016 și Legii 190/2018

DATE DESPRE IMOBILUL NR. 4867

Oficiul de Cadastru şi Publicitate Imobiliară SIBIU
Biroul de Cadastru şi Publicitate Imobiliară Agnita

A. Partea I. Descrierea imobilului

TEREN Extravilan

Adresa: Jud. Sibiu

Nr. Crt	Nr cadastral Nr. topografic	Suprafaţa* (mp)	Observaţii / Referinţe
A1		7.000	Sector cadastral:21 Teren neimprejmuit;

B. Partea II. Proprietari şi acte

Inscrieri privitoare la dreptul de proprietate şi alte drepturi reale		Referinţe
/		
Act Normativ nr. 7, din 13/03/1996 emis de PARLAMENTUL ROMÂNIEI (lege);		
B1	Inscrierea provizorie, drept de PROPRIETATE, dobandit prin Lege, cota actuala 1/1	A1
	1) **ORAŞUL AGNITA**, CIF:4270716, PROPRIETAR NEIDENTIFICAT	

C. Partea III. SARCINI .

Inscrieri privind dezmembramintele dreptului de proprietate, drepturi reale de garanţie şi sarcini	Referinţe
NU SUNT	

Document care conține date cu caracter personal, protejat de prevederile Regulamentului (UE) nr. 679/2016 și Legii 190/2018

Anexa Nr. 1 La Partea I

Teren

Nr cadastral	Suprafaţa (mp)*	Observaţii / Referinţe
	7.000	

* Suprafaţa este determinată in planul de proiecţie Stereo 70.

DETALII LINIARE IMOBIL

Date referitoare la teren

Crt	Categorie folosință	Intra vilan	Suprafaţa (mp)	Tarla	Parcelă	Nr. topo	Observaţii / Referinţe
1	padure	NU	7.000	9	192	-	TUFĂRIȘ

Lungime Segmente

1) Valorile lungimilor segmentelor sunt obţinute din proiecţie în plan.

Punct început	X / Y	Punct sfârşit	X / Y	Lungime segment
1	472.587,812 504.578,779	2	472.593,319 504.571,93	8.788
4	472.602,084 504.569,276	5	472.609,473 504.571,157	7.625
7	472.615,583 504.572,797	8	472.619,56 504.573,893	4.125
10	472.621,839 504.574,81	11	472.629,525 504.578,136	8.375
13	472.634,098 504.578,476	14	472.635,08 504.577,514	1.375
16	472.638,831 504.573,84	17	472.639,367 504.573,316	0.75

Punct început	X / Y	Punct sfârşit	X / Y	Lungime segment
2	472.593,319 504.571,93	3	472.593,531 504.567,098	4.836
5	472.609,473 504.571,157	6	472.611,607 504.571,701	2.202
8	472.619,56 504.573,893	9	472.620,004 504.574,015	0.46
11	472.629,525 504.578,136	12	472.632,937 504.579,613	3.718
14	472.635,08 504.577,514	15	472.638,474 504.574,19	4.751
17	472.639,367 504.573,316	18	472.639,813 504.572,878	0.625

Punct început	X / Y	Punct sfârşit	X / Y	Lungime segment
3	472.593,531 504.567,098	4	472.602,084 504.569,276	8.826
6	472.611,607 504.571,701	7	472.615,583 504.572,797	4.124
9	472.620,004 504.574,015	10	472.621,839 504.574,81	2.0
12	472.632,937 504.579,613	13	472.634,098 504.578,476	1.625
15	472.638,474 504.574,19	16	472.638,831 504.573,84	0.5
18	472.639,813 504.572,878	19	472.640,26 504.572,441	0.625

Document care conține date cu caracter personal, protejat de prevederile Regulamentului (UE) nr. 679/2016 și Legii 190/2018

Punct început	X / Y	Punct sfârşit	X / Y	Lungime segment
19	472.640,26 504.572,441	20	472.641,064 504.571,654	1.125
22	472.648,588 504.581,407	23	472.670,442 504.602,4	30.304
25	472.720,452 504.653,663	26	472.747,152 504.682,303	39.155
28	472.739,523 504.723,717	29	472.730,827 504.738,624	17.257
31	472.746,23 504.773,28	32	472.714,161 504.772,838	32.073
34	472.703,586 504.784,367	35	472.688,546 504.784,962	15.051
37	472.684,989 504.732,028	38	472.688,469 504.731,407	3.535
40	472.702,056 504.743,838	41	472.706,305 504.736,021	8.897
43	472.717,945 504.707,557	44	472.728,396 504.691,753	18.947
46	472.653,22 504.614,012	1	472.587,812 504.578,779	74.293

Punct început	X / Y	Punct sfârşit	X / Y	Lungime segment
20	472.641,064 504.571,654	21	472.642,494 504.570,253	2.002
23	472.670,442 504.602,4	24	472.698,268 504.625,28	36.024
26	472.747,152 504.682,303	27	472.741,262 504.706,575	24.976
29	472.730,827 504.738,624	30	472.742,504 504.755,766	20.742
32	472.714,161 504.772,838	33	472.709,785 504.776,409	5.648
35	472.688,546 504.784,962	36	472.683,193 504.767,544	18.222
38	472.688,469 504.731,407	39	472.696,278 504.742,818	13.827
41	472.706,305 504.736,021	42	472.715,176 504.714,329	23.435
44	472.728,396 504.691,753	45	472.721,34 504.671,447	21.497

Punct început	X / Y	Punct sfârşit	X / Y	Lungime segment
21	472.642,494 504.570,253	22	472.648,588 504.581,407	12.71
24	472.698,268 504.625,28	25	472.720,452 504.653,663	36.024
27	472.741,262 504.706,575	28	472.739,523 504.723,717	17.23
30	472.742,504 504.755,766	31	472.746,23 504.773,28	17.906
33	472.709,785 504.776,409	34	472.703,586 504.784,367	10.088
36	472.683,193 504.767,544	37	472.684,989 504.732,028	35.561
39	472.696,278 504.742,818	40	472.702,056 504.743,838	5.867
42	472.715,176 504.714,329	43	472.717,945 504.707,557	7.317
45	472.721,34 504.671,447	46	472.653,22 504.614,012	89.101

** Lungimile segmentelor sunt determinate în planul de proiecţie Stereo 70 şi sunt rotunjite la 1 milimetru.
*** Distanţa dintre puncte este formată din segmente cumulate ce sunt mai mici decât valoarea 1 milimetru.

Document care conține date cu caracter personal, protejat de prevederile Regulamentului (UE) nr. 679/2016 și Legii 190/2018

DATE DESPRE IMOBILUL NR. 4868

Oficiul de Cadastru şi Publicitate Imobiliară SIBIU
Biroul de Cadastru şi Publicitate Imobiliară Agnita

A. Partea I. Descrierea imobilului

TEREN Extravilan

Adresa: Jud. Sibiu

Nr. Crt	Nr cadastral Nr. topografic	Suprafaţa* (mp)	Observaţii / Referinţe
A1	106266	15.600	Sector cadastral:21 Teren neimprejmuit;

B. Partea II. Proprietari şi acte

Inscrieri privitoare la dreptul de proprietate şi alte drepturi reale		Referinţe
/		
Act Administrativ nr. 206/8, din 28/04/1994 emis de CJPSDPAT (titlu de proprietate);		
B1	Intabulare, drept de PROPRIETATE, dobandit prin Reconstituire, cota actuala 1/1	A1
	1) **MITRUȚ TOADER**, CNP NEIDENTIFICAT	
Act Administrativ nr. 15115/5, din 29/04/2024 emis de ORAȘUL AGNITA (ADEVERINȚĂ);		
B2	Se notează posesia faptică în favoarea lui BOTOC IOAN și BOTOC ANISOARA VIORICA	A1
	1) **BOTOC IOAN** 2) **BOTOC ANISOARA VIORICA**, CNP NEIDENTIFICAT	

C. Partea III. SARCINI .

Inscrieri privind dezmembramintele dreptului de proprietate, drepturi reale de garanţie şi sarcini	Referinţe
NU SUNT	

Document care conține date cu caracter personal, protejat de prevederile Regulamentului (UE) nr. 679/2016 și Legii 190/2018

Anexa Nr. 1 La Partea I

Teren

Nr cadastral	Suprafaţa (mp)*	Observaţii / Referinţe
106266	15.600	

* Suprafaţa este determinată in planul de proiecţie Stereo 70.

DETALII LINIARE IMOBIL

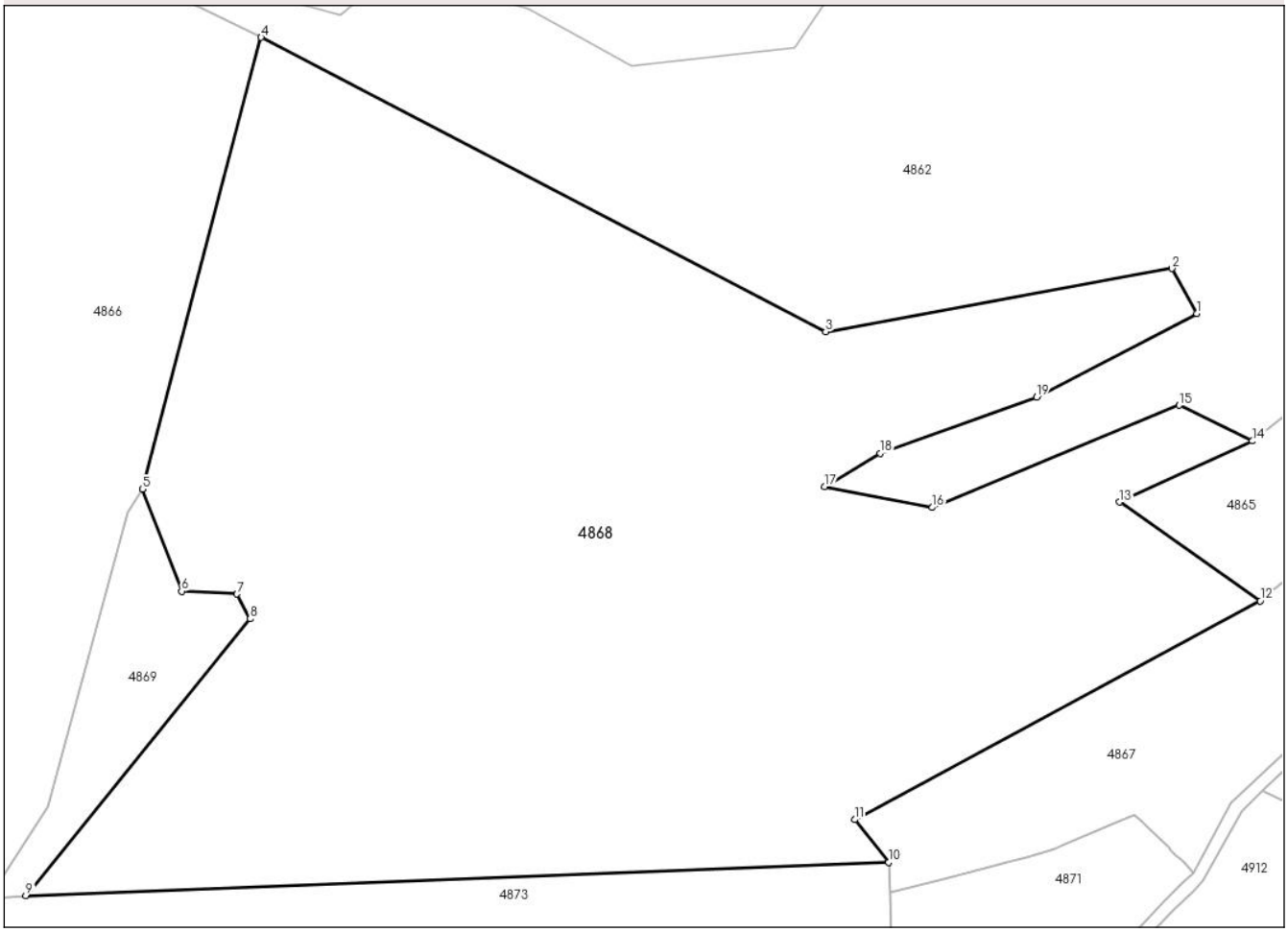

Date referitoare la teren

Crt	Categorie folosință	Intra vilan	Suprafaţa (mp)	Tarla	Parcelă	Nr. topo	Observaţii / Referinţe
1	arabil	NU	15.600	9	189/9	-	

Lungime Segmente
1) Valorile lungimilor segmentelor sunt obţinute din proiecţie în plan.

Punct început	X / Y	Punct sfârşit	X / Y	Lungime segment (** (m)
1	472.643,003 504.660,302	2	472.638,966 504.667,571	8.315
2	472.638,966 504.667,571	3	472.583,149 504.657,373	56.741
3	472.583,149 504.657,373	4	472.492,145 504.704,768	102.606
4	472.492,145 504.704,768	5	472.472,989 504.632,027	75.221
5	472.472,989 504.632,027	6	472.479,32 504.615,575	17.628

Document care conține date cu caracter personal, protejat de prevederile Regulamentului (UE) nr. 679/2016 și Legii 190/2018

Punct început	X / Y	Punct sfârşit	X / Y	Lungime segment (** (m)
6	472.479,32 504.615,575	7	472.488,243 504.615,135	8.933
7	472.488,243 504.615,135	8	472.490,368 504.611,15	4.516
8	472.490,368 504.611,15	9	472.454,203 504.566,583	57.394
9	472.454,203 504.566,583	10	472.593,319 504.571,93	139.219
10	472.593,319 504.571,93	11	472.587,812 504.578,779	8.788
11	472.587,812 504.578,779	12	472.653,22 504.614,012	74.293
12	472.653,22 504.614,012	13	472.630,56 504.629,928	27.692
13	472.630,56 504.629,928	14	472.651,951 504.639,774	23.548
14	472.651,951 504.639,774	15	472.640,175 504.645,524	13.105
15	472.640,175 504.645,524	16	472.600,352 504.629,076	43.085
16	472.600,352 504.629,076	17	472.583,022 504.632,434	17.653
17	472.583,022 504.632,434	18	472.591,958 504.637,787	10.417
18	472.591,958 504.637,787	19	472.617,157 504.646,857	26.782
19	472.617,157 504.646,857	1	472.643,003 504.660,302	29.134

** Lungimile segmentelor sunt determinate în planul de proiecţie Stereo 70 şi sunt rotunjite la 1 milimetru.
*** Distanţa dintre puncte este formată din segmente cumulate ce sunt mai mici decât valoarea 1 milimetru.

Document care conține date cu caracter personal, protejat de prevederile Regulamentului (UE) nr. 679/2016 și Legii 190/2018

DATE DESPRE IMOBILUL NR. 4869

Oficiul de Cadastru şi Publicitate Imobiliară SIBIU
Biroul de Cadastru şi Publicitate Imobiliară Agnita

A. Partea I. Descrierea imobilului

TEREN Extravilan

Adresa: Jud. Sibiu

Nr. Crt	Nr cadastral Nr. topografic	Suprafaţa* (mp)	Observaţii / Referinţe
A1	106254	800	Sector cadastral:21 Teren neimprejmuit;

B. Partea II. Proprietari şi acte

Inscrieri privitoare la dreptul de proprietate şi alte drepturi reale		Referinţe
/		
Act Administrativ nr. 206/8, din 28/04/1994 emis de CJPSDPAT (titlu de proprietate);		
B1	Intabulare, drept de PROPRIETATE, dobandit prin Reconstituire, cota actuala 1/1	A1
	1) **MITRUŢ TOADER**, CNP NEIDENTIFICAT	

C. Partea III. SARCINI .

Inscrieri privind dezmembramintele dreptului de proprietate, drepturi reale de garanţie şi sarcini	Referinţe
NU SUNT	

Document care conține date cu caracter personal, protejat de prevederile Regulamentului (UE) nr. 679/2016 și Legii 190/2018

Anexa Nr. 1 La Partea I

Teren

Nr cadastral	Suprafaţa (mp)*	Observaţii / Referinţe
106254	800	

* Suprafaţa este determinată in planul de proiecţie Stereo 70.

DETALII LINIARE IMOBIL

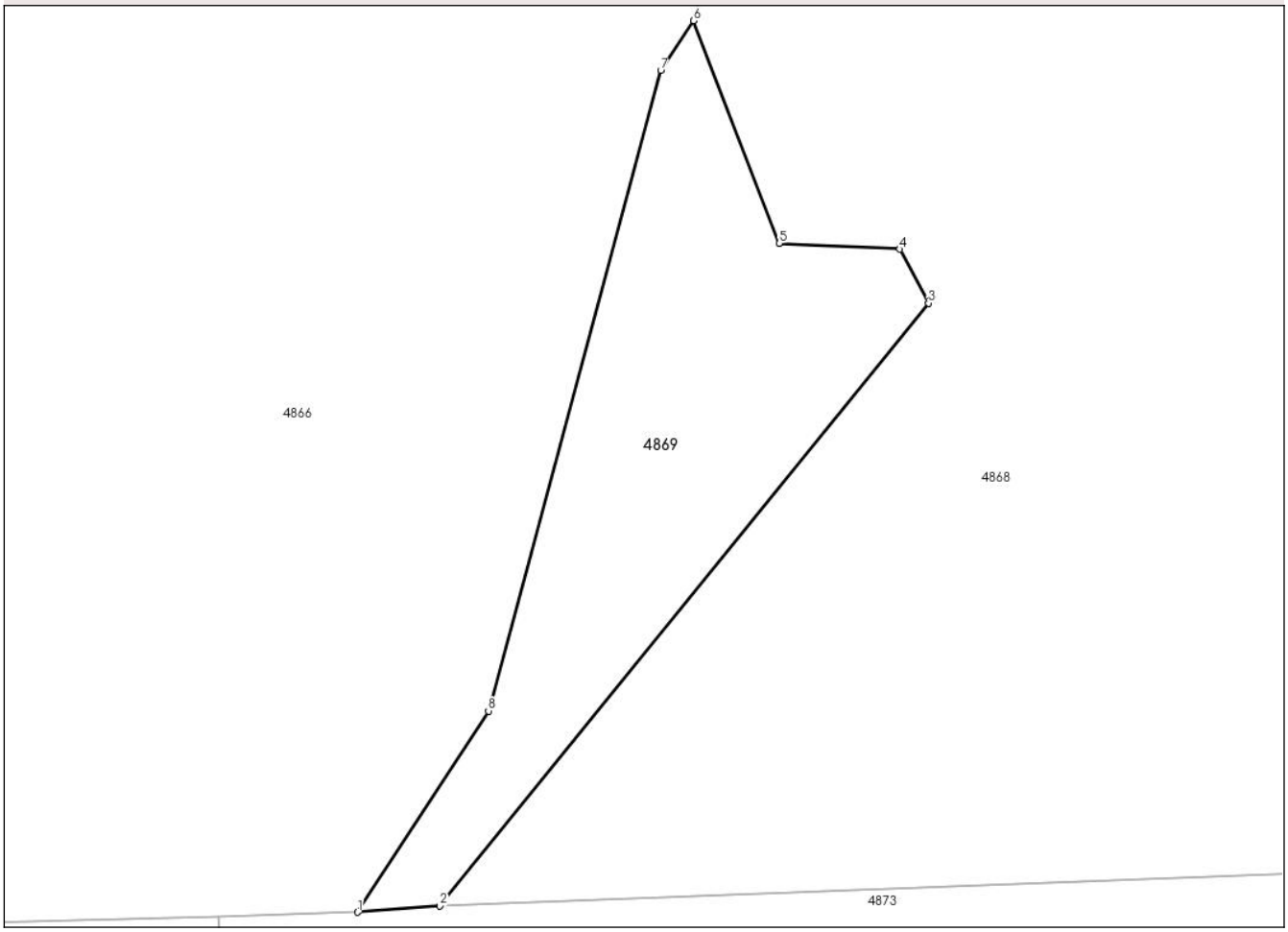

Date referitoare la teren

Crt	Categorie folosință	Intra vilan	Suprafaţa (mp)	Tarla	Parcelă	Nr. topo	Observaţii / Referinţe
1	faneata	NU	800	9	188	-	

Lungime Segmente
1) Valorile lungimilor segmentelor sunt obţinute din proiecţie în plan.

Punct început	X / Y	Punct sfârşit	X / Y	Lungime segment (** (m)
1	472.448,123 504.566,127	2	472.454,203 504.566,583	6.097
2	472.454,203 504.566,583	3	472.490,368 504.611,15	57.394
3	472.490,368 504.611,15	4	472.488,243 504.615,135	4.516
4	472.488,243 504.615,135	5	472.479,32 504.615,575	8.933
5	472.479,32 504.615,575	6	472.472,989 504.632,027	17.628

Document care conține date cu caracter personal, protejat de prevederile Regulamentului (UE) nr. 679/2016 și Legii 190/2018

Punct început	X / Y	Punct sfârşit	X / Y	Lungime segment (** (m)
6	472.472,989 504.632,027	7	472.470,556 504.628,343	4.414
7	472.470,556 504.628,343	8	472.457,803 504.580,998	49.033
8	472.457,803 504.580,998	1	472.448,123 504.566,127	17.744

** Lungimile segmentelor sunt determinate în planul de proiecţie Stereo 70 şi sunt rotunjite la 1 milimetru.
*** Distanţa dintre puncte este formată din segmente cumulate ce sunt mai mici decât valoarea 1 milimetru.

Document care conține date cu caracter personal, protejat de prevederile Regulamentului (UE) nr. 679/2016 și Legii 190/2018

DATE DESPRE IMOBILUL NR. 4870

Oficiul de Cadastru şi Publicitate Imobiliară SIBIU
Biroul de Cadastru şi Publicitate Imobiliară Agnita

A. Partea I. Descrierea imobilului

TEREN Extravilan

Adresa: Jud. Sibiu

Nr. Crt	Nr cadastral Nr. topografic	Suprafaţa* (mp)	Observaţii / Referinţe
A1	106253	3.800	Sector cadastral:21 Teren neimprejmuit;

B. Partea II. Proprietari şi acte

Inscrieri privitoare la dreptul de proprietate şi alte drepturi reale		Referinţe
/		
Act Administrativ nr. 232/8, din 16/05/1994 emis de CJPSDPAT (titlu de proprietate);		
B1	Intabulare, drept de PROPRIETATE, dobandit prin Reconstituire, cota actuala 1/1	A1
	1) **COMANICI NICOLAE** DEFUNCT:Da	

C. Partea III. SARCINI .

Inscrieri privind dezmembramintele dreptului de proprietate, drepturi reale de garanţie şi sarcini	Referinţe
NU SUNT	

Document care conține date cu caracter personal, protejat de prevederile Regulamentului (UE) nr. 679/2016 și Legii 190/2018

Anexa Nr. 1 La Partea I

Teren

Nr cadastral	Suprafaţa (mp)*	Observaţii / Referinţe
106253	3.800	

* Suprafaţa este determinată in planul de proiecţie Stereo 70.

DETALII LINIARE IMOBIL

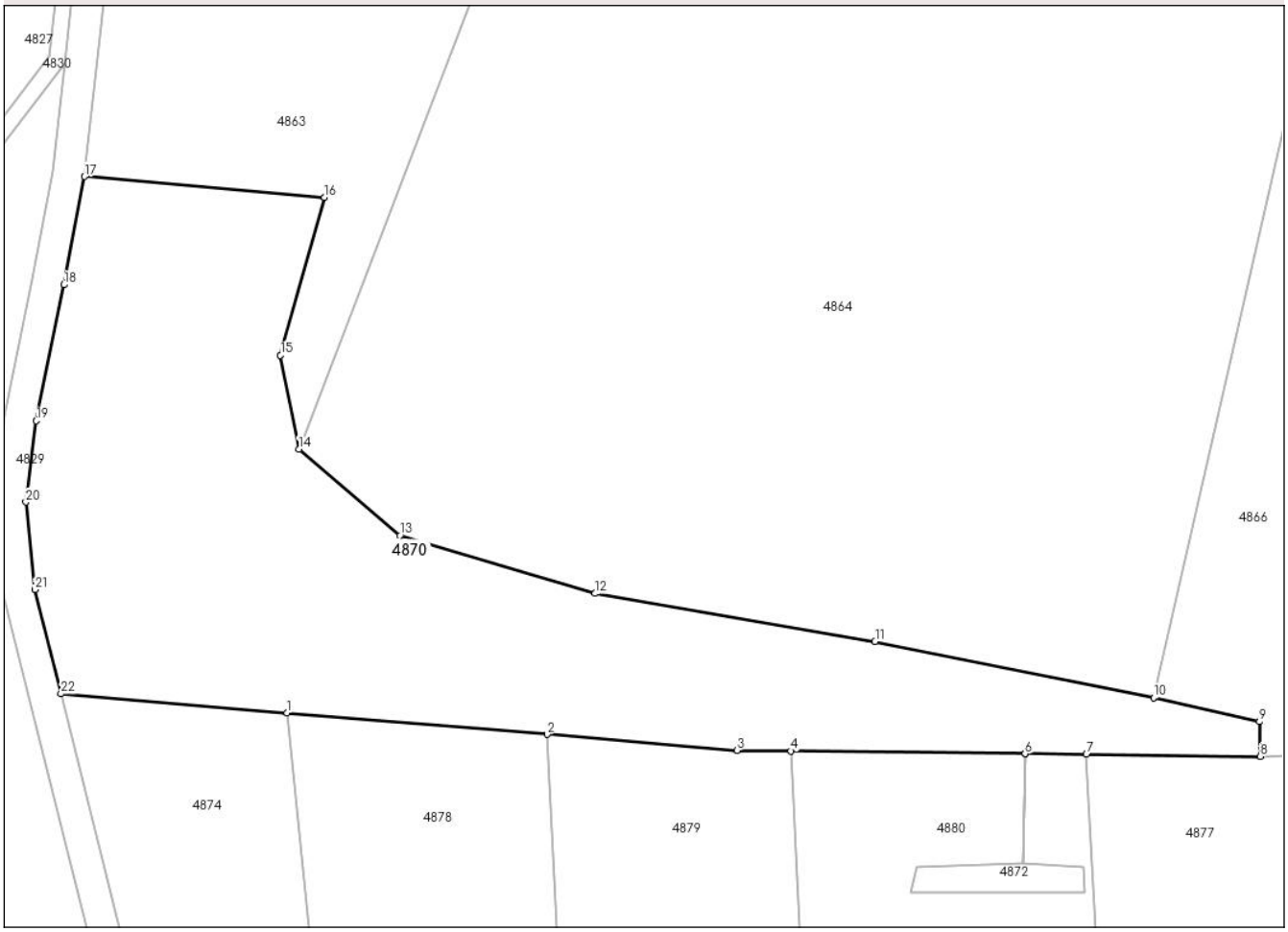

Date referitoare la teren

Crt	Categorie folosință	Intra vilan	Suprafaţa (mp)	Tarla	Parcelă	Nr. topo	Observaţii / Referinţe
1	faneata	NU	3.800	9	185	-	

Lungime Segmente

1) Valorile lungimilor segmentelor sunt obţinute din proiecţie în plan.

Punct început	X / Y	Punct sfârşit	X / Y	Lungime segment (** (m)
1	472.240,9 504.569,115	2	472.272,975 504.566,434	32.187
3	472.296,427 504.564,474	4	472.303,096 504.564,397	6.67
5	472.331,97 504.564,066	6	472.331,98 504.564,066	0.01
7	472.339,55 504.563,978	8	472.361,02 504.563,732	21.472
9	472.360,912 504.568,0	10	472.347,864 504.570,976	13.384

Punct început	X / Y	Punct sfârşit	X / Y	Lungime segment (** (m)
2	472.272,975 504.566,434	3	472.296,427 504.564,474	23.533
4	472.303,096 504.564,397	5	472.331,97 504.564,066	28.876
6	472.331,98 504.564,066	7	472.339,55 504.563,978	7.57
8	472.361,02 504.563,732	9	472.360,912 504.568,0	4.269
10	472.347,864 504.570,976	11	472.313,456 504.577,898	35.097

Document care conține date cu caracter personal, protejat de prevederile Regulamentului (UE) nr. 679/2016 și Legii 190/2018

Punct început	X / Y	Punct sfârşit	X / Y	Lungime segment (** (m)
11	472.313,456 504.577,898	12	472.278,877 504.583,82	35.082
13	472.254,829 504.590,969	14	472.242,349 504.601,618	16.406
15	472.240,066 504.613,178	16	472.245,5 504.632,684	20.248
17	472.215,866 504.635,235	18	472.213,32 504.621,884	13.592
19	472.209,93 504.605,116	20	472.208,644 504.595,092	10.107
21	472.209,731 504.584,303	22	472.212,975 504.571,449	13.256

Punct început	X / Y	Punct sfârşit	X / Y	Lungime segment (** (m)
12	472.278,877 504.583,82	13	472.254,829 504.590,969	25.088
14	472.242,349 504.601,618	15	472.240,066 504.613,178	11.784
16	472.245,5 504.632,684	17	472.215,866 504.635,235	29.743
18	472.213,32 504.621,884	19	472.209,93 504.605,116	17.107
20	472.208,644 504.595,092	21	472.209,731 504.584,303	10.844
22	472.212,975 504.571,449	1	472.240,9 504.569,115	28.022

**** Lungimile segmentelor sunt determinate în planul de proiecţie Stereo 70 şi sunt rotunjite la 1 milimetru.**
***** Distanţa dintre puncte este formată din segmente cumulate ce sunt mai mici decât valoarea 1 milimetru.**

Document care conține date cu caracter personal, protejat de prevederile Regulamentului (UE) nr. 679/2016 și Legii 190/2018

DATE DESPRE IMOBILUL NR. 4871

Oficiul de Cadastru şi Publicitate Imobiliară SIBIU
Biroul de Cadastru şi Publicitate Imobiliară Agnita

A. Partea I. Descrierea imobilului

Nr. CF vechi:6203 N
Nr. cadastral vechi:395

TEREN Extravilan

Adresa: Jud. Sibiu

Nr. Crt	Nr cadastral Nr. topografic	Suprafaţa* (mp)	Observaţii / Referinţe
A1	100278	1.312	Sector cadastral:21 Teren neimprejmuit; sat RUJA

B. Partea II. Proprietari şi acte

Inscrieri privitoare la dreptul de proprietate şi alte drepturi reale		Referinţe
4121 / 22/07/2009		
Act Notarial nr. 1402, din 21/07/2009 emis de NP Barbu Lenuta (contract de vanzare-cumparare);		
B2	Intabulare, drept de PROPRIETATEcumparare, dobandit prin Conventie, cota actuala 1/1	A1
	1) **FRINTU PETRE**, si sotia 2) **FRINTU VASILICA ANCA**, bun comun CNP NEIDENTIFICAT	

C. Partea III. SARCINI .

Inscrieri privind dezmembramintele dreptului de proprietate, drepturi reale de garanţie şi sarcini	Referinţe
NU SUNT	

Document care conține date cu caracter personal, protejat de prevederile Regulamentului (UE) nr. 679/2016 și Legii 190/2018

Anexa Nr. 1 La Partea I

Teren

Nr cadastral	Suprafaţa (mp)*	Observaţii / Referinţe
100278	1.312	sat RUJA

* Suprafaţa este determinată in planul de proiecţie Stereo 70.

DETALII LINIARE IMOBIL

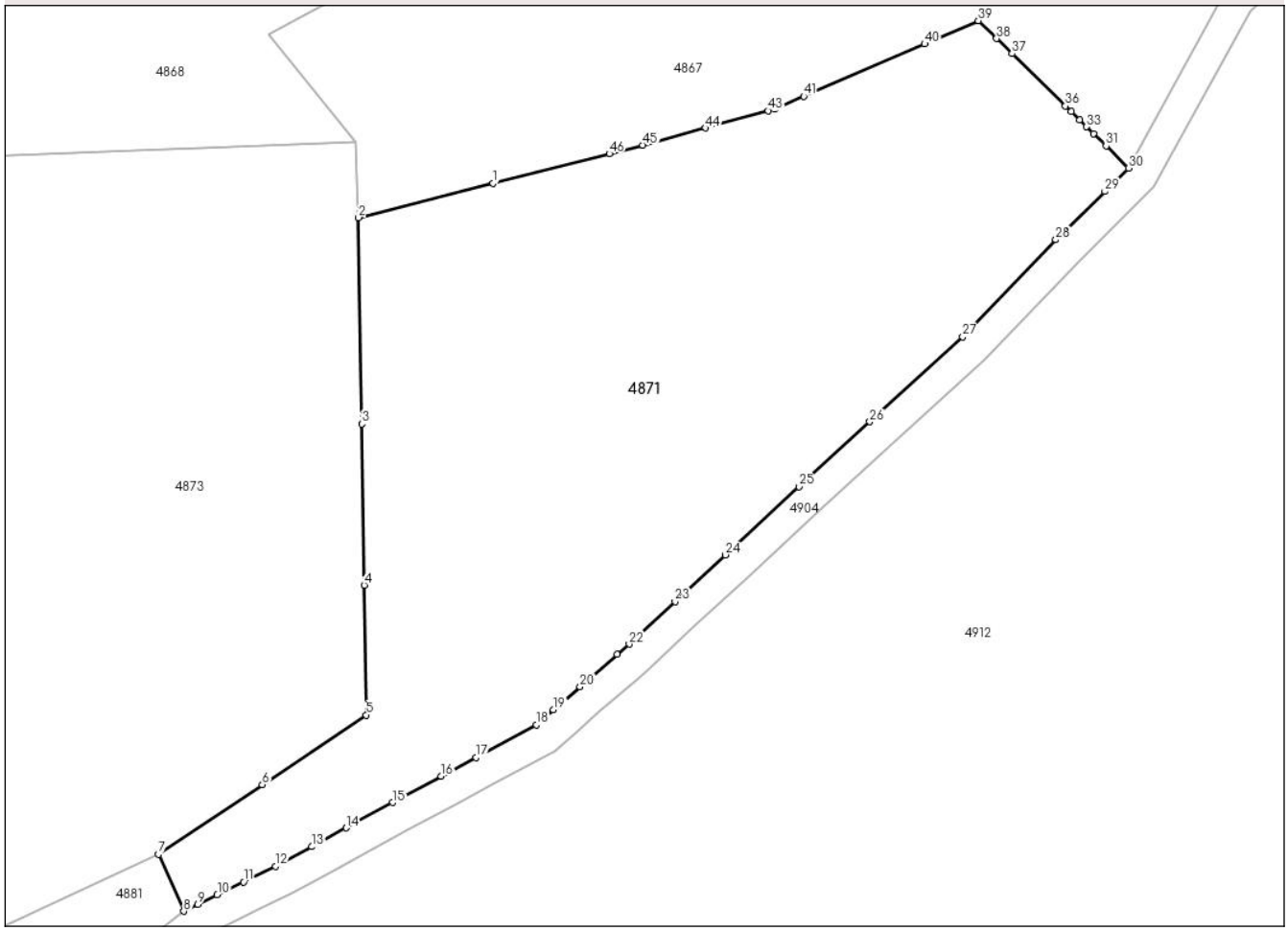

Date referitoare la teren

Crt	Categorie folosință	Intra vilan	Suprafaţa (mp)	Tarla	Parcelă	Nr. topo	Observaţii / Referinţe
1	faneata	NU	1.312	9	194	-	

Lungime Segmente

1) Valorile lungimilor segmentelor sunt obţinute din proiecţie în plan.

Punct început	X / Y	Punct sfârşit	X / Y	Lungime segment
1	472.602,084 504.569,276	2	472.593,531 504.567,098	8.826
4	472.593,893 504.543,747	5	472.594,021 504.535,498	8.25
7	472.580,807 504.526,646	8	472.582,41 504.523,035	3.951
10	472.584,542 504.524,077	11	472.586,227 504.524,9	1.875
13	472.590,548 504.527,135	14	472.592,746 504.528,327	2.5
16	472.598,789 504.531,605	17	472.600,987 504.532,797	2.5

Punct început	X / Y	Punct sfârşit	X / Y	Lungime segment
2	472.593,531 504.567,098	3	472.593,734 504.553,995	13.105
5	472.594,021 504.535,498	6	472.587,414 504.531,072	7.952
8	472.582,41 504.523,035	9	472.583,307 504.523,473	0.998
11	472.586,227 504.524,9	12	472.588,249 504.525,888	2.25
14	472.592,746 504.528,327	15	472.595,712 504.529,936	3.374
17	472.600,987 504.532,797	18	472.604,832 504.534,883	4.374

Punct început	X / Y	Punct sfârşit	X / Y	Lungime segment
3	472.593,734 504.553,995	4	472.593,893 504.543,747	10.249
6	472.587,414 504.531,072	7	472.580,807 504.526,646	7.952
9	472.583,307 504.523,473	10	472.584,542 504.524,077	1.375
12	472.588,249 504.525,888	13	472.590,548 504.527,135	2.615
15	472.595,712 504.529,936	16	472.598,789 504.531,605	3.5
18	472.604,832 504.534,883	19	472.605,917 504.535,823	1.436

Document care conține date cu caracter personal, protejat de prevederile Regulamentului (UE) nr. 679/2016 și Legii 190/2018

Punct început	X / Y	Punct sfârşit	X / Y	Lungime segment
19	472.605,917 504.535,823	20	472.607,618 504.537,297	2.251
22	472.610,735 504.539,999	23	472.613,647 504.542,702	3.973
25	472.621,526 504.550,016	26	472.626,04 504.554,131	6.108
28	472.637,865 504.565,69	29	472.640,981 504.568,761	4.375
31	472.641,064 504.571,654	32	472.640,26 504.572,441	1.125
34	472.639,367 504.573,316	35	472.638,831 504.573,84	0.75
37	472.635,08 504.577,514	38	472.634,098 504.578,476	1.375
40	472.629,525 504.578,136	41	472.621,839 504.574,81	8.375
43	472.619,56 504.573,893	44	472.615,583 504.572,797	4.125
46	472.609,473 504.571,157	1	472.602,084 504.569,276	7.625

Punct început	X / Y	Punct sfârşit	X / Y	Lungime segment
20	472.607,618 504.537,297	21	472.609,979 504.539,344	3.125
23	472.613,647 504.542,702	24	472.616,854 504.545,679	4.376
26	472.626,04 504.554,131	27	472.631,952 504.559,52	8.0
29	472.640,981 504.568,761	30	472.642,494 504.570,253	2.125
32	472.640,26 504.572,441	33	472.639,813 504.572,878	0.625
35	472.638,831 504.573,84	36	472.638,474 504.574,19	0.5
38	472.634,098 504.578,476	39	472.632,937 504.579,613	1.625
41	472.621,839 504.574,81	42	472.620,004 504.574,015	2.0
44	472.615,583 504.572,797	45	472.611,607 504.571,701	4.124

Punct început	X / Y	Punct sfârşit	X / Y	Lungime segment
21	472.609,979 504.539,344	22	472.610,735 504.539,999	1.0
24	472.616,854 504.545,679	25	472.621,526 504.550,016	6.375
27	472.631,952 504.559,52	28	472.637,865 504.565,69	8.546
30	472.642,494 504.570,253	31	472.641,064 504.571,654	2.002
33	472.639,813 504.572,878	34	472.639,367 504.573,316	0.625
36	472.638,474 504.574,19	37	472.635,08 504.577,514	4.751
39	472.632,937 504.579,613	40	472.629,525 504.578,136	3.718
42	472.620,004 504.574,015	43	472.619,56 504.573,893	0.46
45	472.611,607 504.571,701	46	472.609,473 504.571,157	2.202

** Lungimile segmentelor sunt determinate în planul de proiecţie Stereo 70 şi sunt rotunjite la 1 milimetru.
*** Distanţa dintre puncte este formată din segmente cumulate ce sunt mai mici decât valoarea 1 milimetru.

Document care conține date cu caracter personal, protejat de prevederile Regulamentului (UE) nr. 679/2016 și Legii 190/2018

DATE DESPRE IMOBILUL NR. 4872

Oficiul de Cadastru şi Publicitate Imobiliară SIBIU
Biroul de Cadastru şi Publicitate Imobiliară Agnita

A. Partea I. Descrierea imobilului

TEREN Extravilan

Adresa: Jud. Sibiu

Nr. Crt	Nr cadastral Nr. topografic	Suprafaţa* (mp)	Observaţii / Referinţe
A1		72	Sector cadastral:21 Teren neimprejmuit;

B. Partea II. Proprietari şi acte

Inscrieri privitoare la dreptul de proprietate şi alte drepturi reale		Referinţe
/		
Act Normativ nr. 7, din 13/03/1996 emis de PARLAMENTUL ROMÂNIEI (lege);		
B1	Inscrierea provizorie, drept de PROPRIETATE, dobandit prin Lege, cota actuala 1/1	A1
	1) **ORAŞUL AGNITA**, CIF:4270716, PROPRIETAR NEIDENTIFICAT	

C. Partea III. SARCINI .

Inscrieri privind dezmembramintele dreptului de proprietate, drepturi reale de garanţie şi sarcini	Referinţe
NU SUNT	

Document care conține date cu caracter personal, protejat de prevederile Regulamentului (UE) nr. 679/2016 și Legii 190/2018

Anexa Nr. 1 La Partea I

Teren

Nr cadastral	Suprafaţa (mp)*	Observaţii / Referinţe
	72	

* Suprafaţa este determinată in planul de proiecţie Stereo 70.

DETALII LINIARE IMOBIL

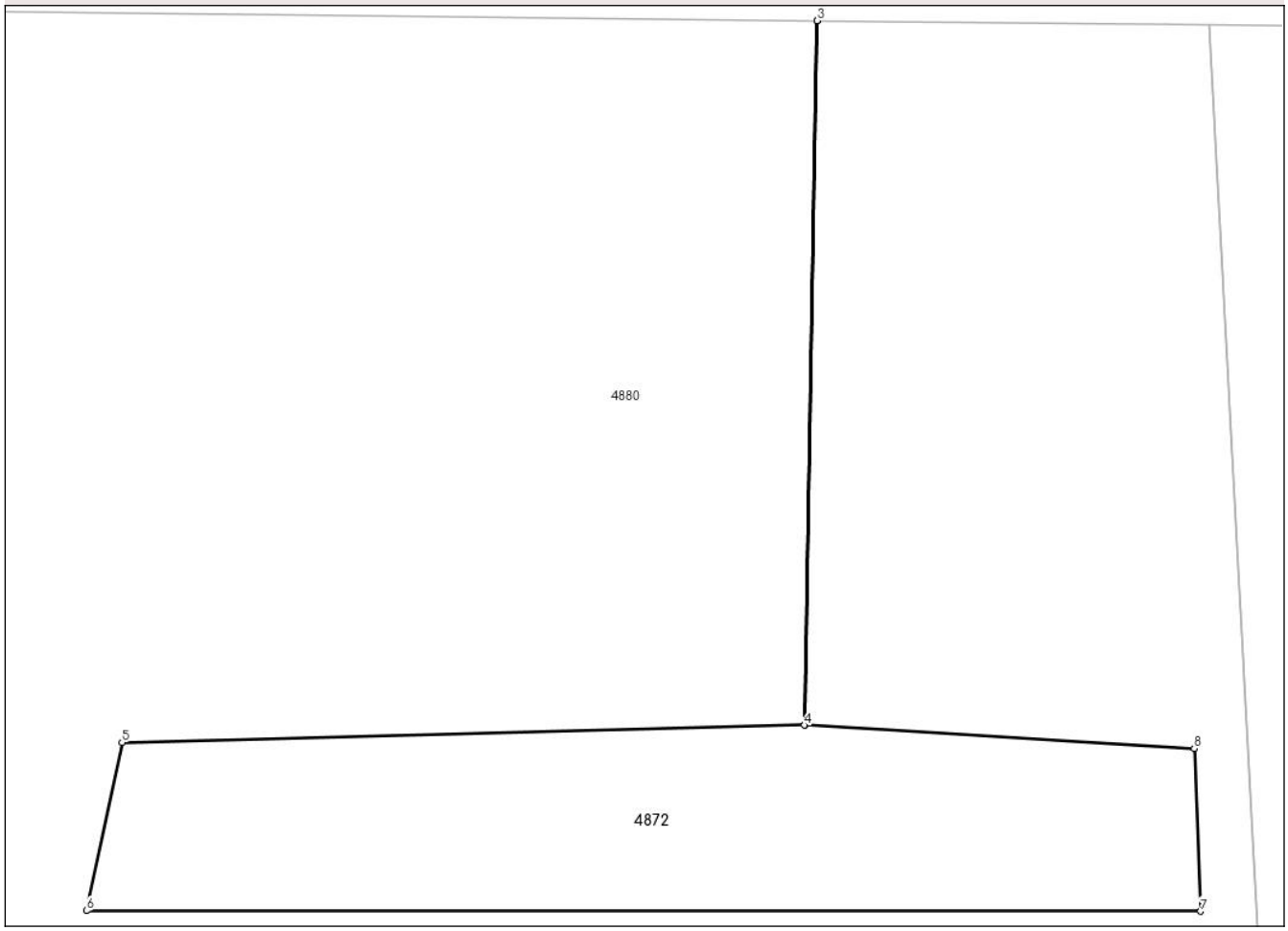

Date referitoare la teren

Crt	Categorie folosință	Intra vilan	Suprafaţa (mp)	Tarla	Parcelă	Nr. topo	Observaţii / Referinţe
1	curti constructii	NU	72	9	186	-	TALUZ

Lungime Segmente
1) Valorile lungimilor segmentelor sunt obţinute din proiecţie în plan.

Punct început	X / Y	Punct sfârşit	X / Y	Lungime segment (** (m)
1	472.331,737 504.550,481	2	472.331,98 504.564,066	13.586
2	472.331,98 504.564,066	3	472.331,97 504.564,066	0.01
3	472.331,97 504.564,066	4	472.331,727 504.550,481	13.587
4	472.331,727 504.550,481	5	472.318,562 504.550,15	13.17
5	472.318,562 504.550,15	6	472.317,874 504.546,903	3.319

Document care conține date cu caracter personal, protejat de prevederile Regulamentului (UE) nr. 679/2016 și Legii 190/2018

Punct început	X / Y	Punct sfârşit	X / Y	Lungime segment (** (m)
6	472.317,874 504.546,903	7	472.339,378 504.546,894	21.504
7	472.339,378 504.546,894	8	472.339,254 504.550,032	3.14
8	472.339,254 504.550,032	1	472.331,737 504.550,481	7.531

** Lungimile segmentelor sunt determinate în planul de proiecţie Stereo 70 şi sunt rotunjite la 1 milimetru.
*** Distanţa dintre puncte este formată din segmente cumulate ce sunt mai mici decât valoarea 1 milimetru.

Document care conține date cu caracter personal, protejat de prevederile Regulamentului (UE) nr. 679/2016 și Legii 190/2018

DATE DESPRE IMOBILUL NR. 4873

Oficiul de Cadastru şi Publicitate Imobiliară SIBIU
Biroul de Cadastru şi Publicitate Imobiliară Agnita

A. Partea I. Descrierea imobilului

TEREN Extravilan

Adresa: Jud. Sibiu

Nr. Crt	Nr cadastral Nr. topografic	Suprafaţa* (mp)	Observaţii / Referinţe
A1	106265	10.600	Sector cadastral:21 Teren neimprejmuit;

B. Partea II. Proprietari şi acte

Inscrieri privitoare la dreptul de proprietate şi alte drepturi reale		Referinţe
/		
Act Administrativ nr. 237/8, din 17/05/1994 emis de CJPSDPAT (titlu de proprietate);		
B1	Intabulare, drept de PROPRIETATE, dobandit prin Reconstituire, cota actuala 1/1	A1
	1) **CARCULEA NICOLAE**, CNP NEIDENTIFICAT	

C. Partea III. SARCINI .

Inscrieri privind dezmembramintele dreptului de proprietate, drepturi reale de garanţie şi sarcini	Referinţe
NU SUNT	

Document care conține date cu caracter personal, protejat de prevederile Regulamentului (UE) nr. 679/2016 și Legii 190/2018

Anexa Nr. 1 La Partea I

Teren

Nr cadastral	Suprafaţa (mp)*	Observaţii / Referinţe
106265	10.600	

* Suprafaţa este determinată in planul de proiecţie Stereo 70.

DETALII LINIARE IMOBIL

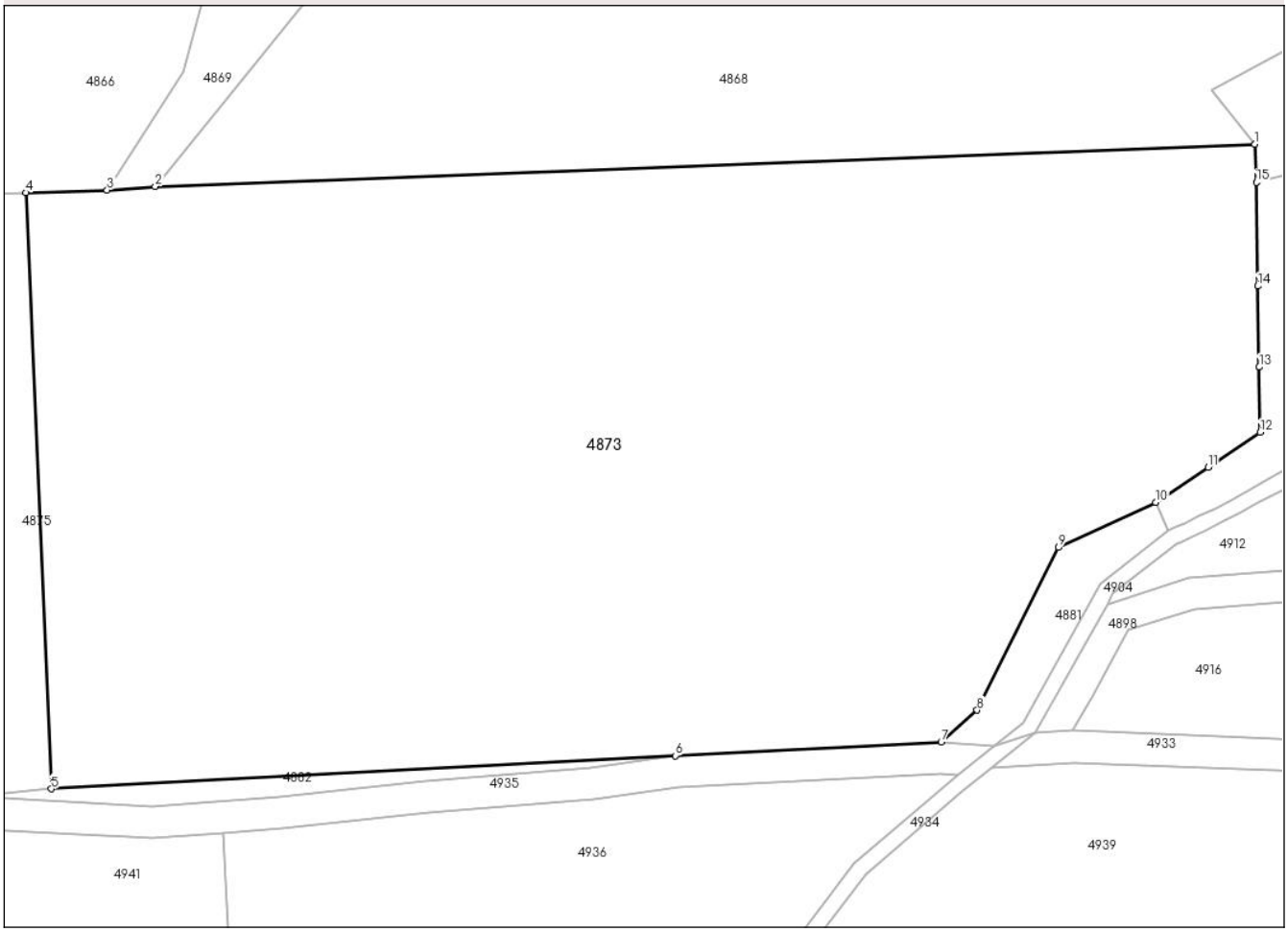

Date referitoare la teren

Crt	Categorie folosință	Intra vilan	Suprafaţa (mp)	Tarla	Parcelă	Nr. topo	Observaţii / Referinţe
1	arabil	NU	10.600	9	189/8	-	

Lungime Segmente
1) Valorile lungimilor segmentelor sunt obţinute din proiecţie în plan.

Punct început	X / Y	Punct sfârşit	X / Y	Lungime segment (** (m)
1	472.593,319 504.571,93	2	472.454,203 504.566,583	139.219
2	472.454,203 504.566,583	3	472.448,123 504.566,127	6.097
3	472.448,123 504.566,127	4	472.437,847 504.565,786	10.282
4	472.437,847 504.565,786	5	472.441,052 504.490,451	75.403
5	472.441,052 504.490,451	6	472.520,0 504.494,618	79.057

Document care conține date cu caracter personal, protejat de prevederile Regulamentului (UE) nr. 679/2016 și Legii 190/2018

Punct început	X / Y	Punct sfârşit	X / Y	Lungime segment (** (m)
6	472.520,0 504.494,618	7	472.553,649 504.496,394	33.696
7	472.553,649 504.496,394	8	472.558,203 504.500,384	6.055
8	472.558,203 504.500,384	9	472.568,476 504.520,952	22.991
9	472.568,476 504.520,952	10	472.580,807 504.526,646	13.582
10	472.580,807 504.526,646	11	472.587,414 504.531,072	7.952
11	472.587,414 504.531,072	12	472.594,021 504.535,498	7.952
12	472.594,021 504.535,498	13	472.593,893 504.543,747	8.25
13	472.593,893 504.543,747	14	472.593,734 504.553,995	10.249
14	472.593,734 504.553,995	15	472.593,531 504.567,098	13.105
15	472.593,531 504.567,098	1	472.593,319 504.571,93	4.836

** Lungimile segmentelor sunt determinate în planul de proiecţie Stereo 70 şi sunt rotunjite la 1 milimetru.
*** Distanţa dintre puncte este formată din segmente cumulate ce sunt mai mici decât valoarea 1 milimetru.

Document care conține date cu caracter personal, protejat de prevederile Regulamentului (UE) nr. 679/2016 și Legii 190/2018

DATE DESPRE IMOBILUL NR. 4874

Oficiul de Cadastru şi Publicitate Imobiliară SIBIU
Biroul de Cadastru şi Publicitate Imobiliară Agnita

A. Partea I. Descrierea imobilului

TEREN Extravilan

Adresa: Jud. Sibiu

Nr. Crt	Nr cadastral Nr. topografic	Suprafaţa* (mp)	Observaţii / Referinţe
A1	106257	2.000	Sector cadastral:21 Teren neimprejmuit;

B. Partea II. Proprietari şi acte

Inscrieri privitoare la dreptul de proprietate şi alte drepturi reale		Referinţe
/		
Act Administrativ nr. 90/8, din 01/04/1994 emis de CJPSDPAT (titlu de proprietate);		
B1	Intabulare, drept de PROPRIETATE, dobandit prin Constituire, cota actuala 1/1	A1
	1) **ŞERBAN VASILE**, CNP NEIDENTIFICAT	

C. Partea III. SARCINI .

Inscrieri privind dezmembramintele dreptului de proprietate, drepturi reale de garanţie şi sarcini	Referinţe
NU SUNT	

Document care conține date cu caracter personal, protejat de prevederile Regulamentului (UE) nr. 679/2016 și Legii 190/2018

Anexa Nr. 1 La Partea I

Teren

Nr cadastral	Suprafaţa (mp)*	Observaţii / Referinţe
106257	2.000	

* Suprafaţa este determinată in planul de proiecţie Stereo 70.

DETALII LINIARE IMOBIL

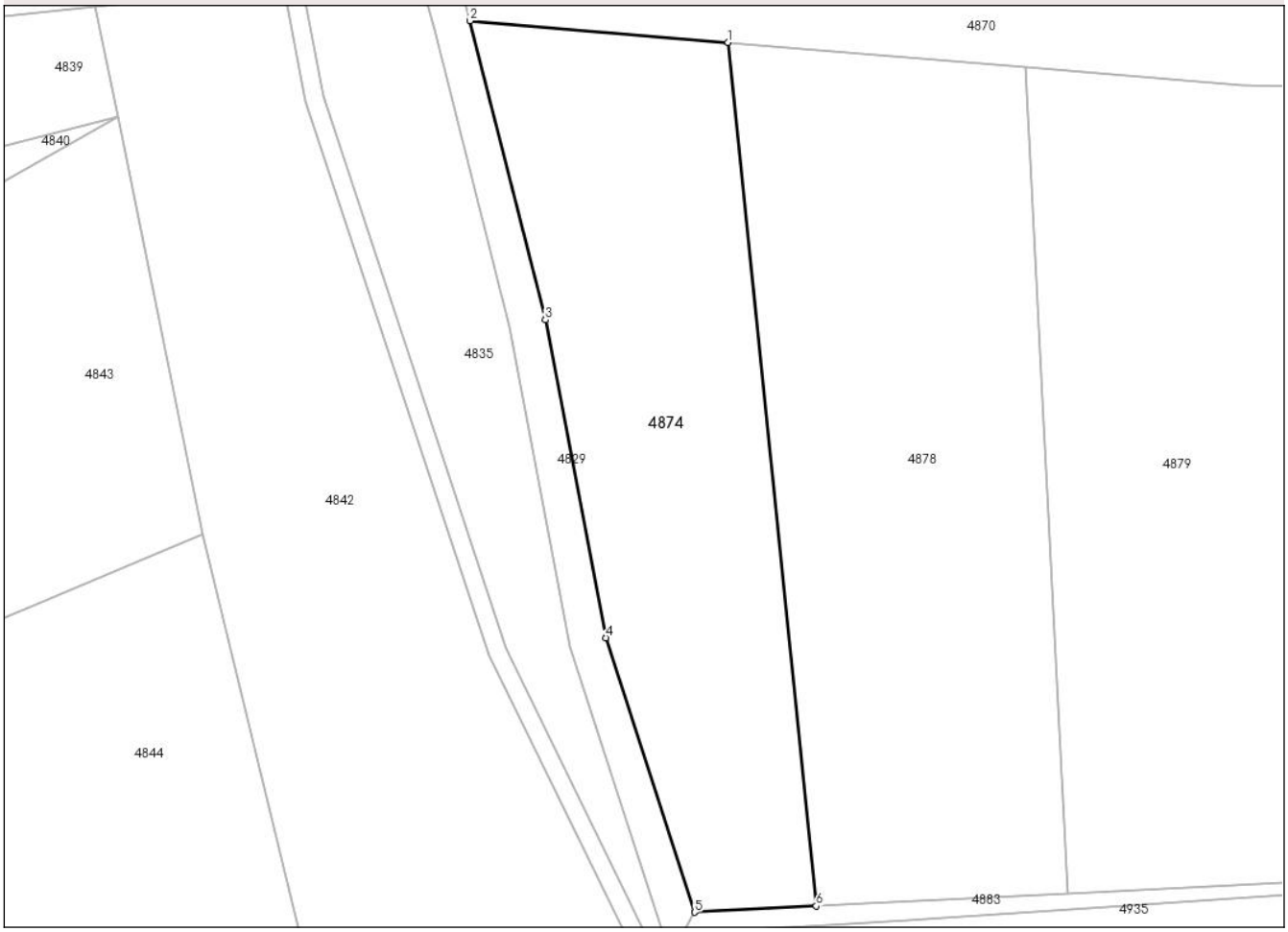

Date referitoare la teren

Crt	Categorie folosință	Intra vilan	Suprafaţa (mp)	Tarla	Parcelă	Nr. topo	Observaţii / Referinţe
1	arabil	NU	2.000	9	189/3	-	

Lungime Segmente
1) Valorile lungimilor segmentelor sunt obţinute din proiecţie în plan.

Punct început	X / Y	Punct sfârşit	X / Y	Lungime segment (** (m)
1	472.240,9 504.569,115	2	472.212,975 504.571,449	28.022
2	472.212,975 504.571,449	3	472.221,128 504.539,147	33.315
3	472.221,128 504.539,147	4	472.227,651 504.504,815	34.946
4	472.227,651 504.504,815	5	472.237,276 504.475,192	31.147
5	472.237,276 504.475,192	6	472.250,41 504.475,855	13.15

Document care conține date cu caracter personal, protejat de prevederile Regulamentului (UE) nr. 679/2016 și Legii 190/2018

Punct început	X / Y	Punct sfârşit	X / Y	Lungime segment (** (m)
6	472.250,41 504.475,855	1	472.240,9 504.569,115	93.744

** Lungimile segmentelor sunt determinate în planul de proiecţie Stereo 70 şi sunt rotunjite la 1 milimetru.
*** Distanţa dintre puncte este formată din segmente cumulate ce sunt mai mici decât valoarea 1 milimetru.

Document care conține date cu caracter personal, protejat de prevederile Regulamentului (UE) nr. 679/2016 și Legii 190/2018

DATE DESPRE IMOBILUL NR. 4875

Oficiul de Cadastru şi Publicitate Imobiliară SIBIU
Biroul de Cadastru şi Publicitate Imobiliară Agnita

A. Partea I. Descrierea imobilului

TEREN Extravilan

Adresa: Jud. Sibiu

Nr. Crt	Nr cadastral Nr. topografic	Suprafaţa* (mp)	Observaţii / Referinţe
A1	106260	3.700	Sector cadastral:21 Teren neimprejmuit;

B. Partea II. Proprietari şi acte

Inscrieri privitoare la dreptul de proprietate şi alte drepturi reale		Referinţe
/		
Act Notarial nr. 444, din 18/05/1995 emis de BNP CRISTEA DANIEL (contract de donatie);		
B1	Intabulare, drept de PROPRIETATE, dobandit prin Conventie, cota actuala 1/1	A1
	1) **ZLATEA GHEORGHE**	

C. Partea III. SARCINI .

Inscrieri privind dezmembramintele dreptului de proprietate, drepturi reale de garanţie şi sarcini	Referinţe
NU SUNT	

Document care conține date cu caracter personal, protejat de prevederile Regulamentului (UE) nr. 679/2016 și Legii 190/2018

Anexa Nr. 1 La Partea I

Teren

Nr cadastral	Suprafaţa (mp)*	Observaţii / Referinţe
106260	3.700	

* Suprafaţa este determinată in planul de proiecţie Stereo 70.

DETALII LINIARE IMOBIL

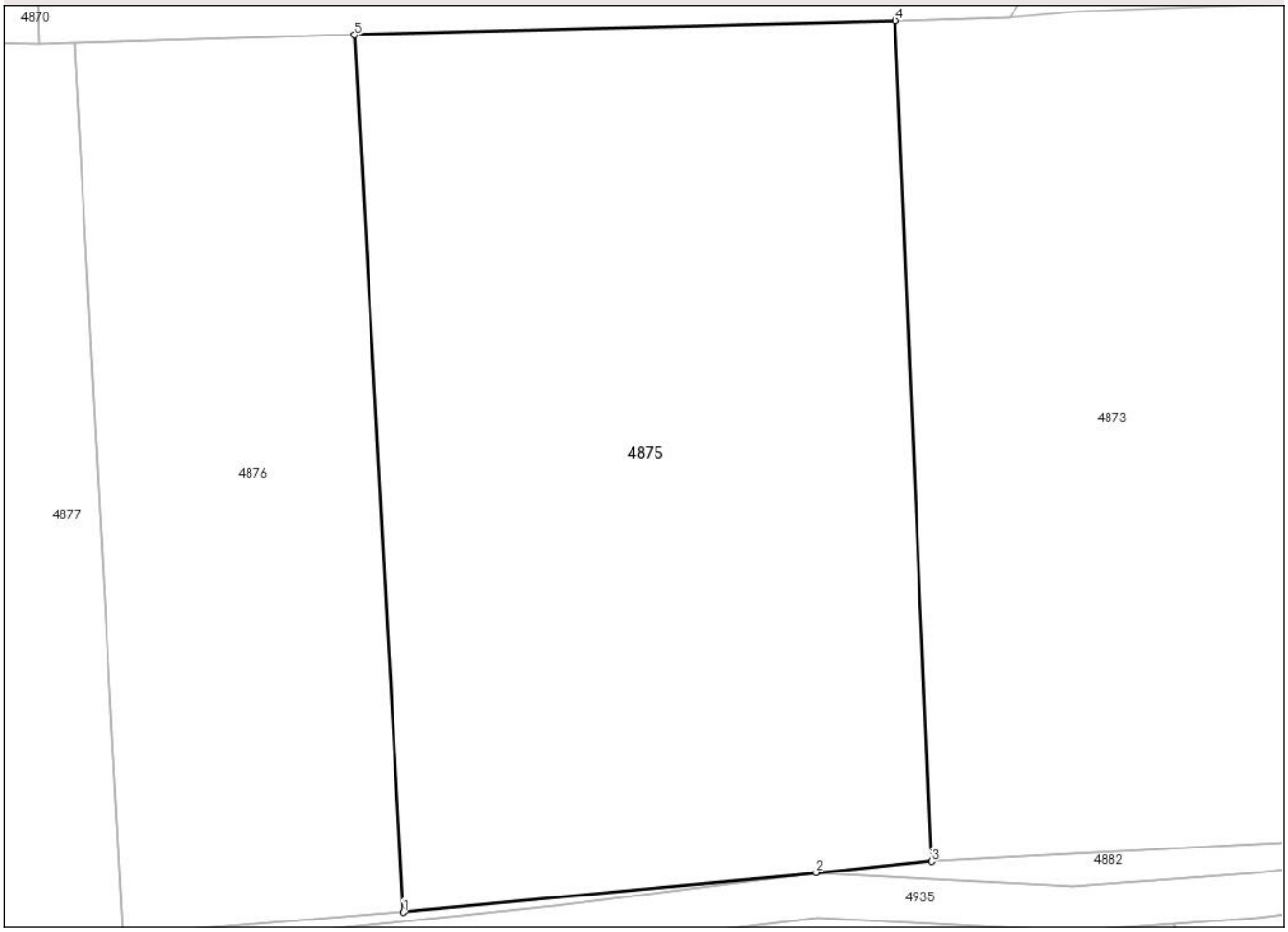

Date referitoare la teren

Crt	Categorie folosință	Intra vilan	Suprafaţa (mp)	Tarla	Parcelă	Nr. topo	Observaţii / Referinţe
1	arabil	NU	3.700	9	189/6/1	-	

Lungime Segmente
1) Valorile lungimilor segmentelor sunt obţinute din proiecţie în plan.

Punct început	X / Y	Punct sfârşit	X / Y	Lungime segment (** (m)
1	472.393,71 504.485,9	2	472.430,706 504.489,457	37.166
2	472.430,706 504.489,457	3	472.441,052 504.490,451	10.394
3	472.441,052 504.490,451	4	472.437,847 504.565,786	75.403
4	472.437,847 504.565,786	5	472.389,336 504.564,511	48.527
5	472.389,336 504.564,511	1	472.393,71 504.485,9	78.733

Document care conține date cu caracter personal, protejat de prevederile Regulamentului (UE) nr. 679/2016 și Legii 190/2018

** Lungimile segmentelor sunt determinate în planul de proiecţie Stereo 70 şi sunt rotunjite la 1 milimetru.
*** Distanţa dintre puncte este formată din segmente cumulate ce sunt mai mici decât valoarea 1 milimetru.

DATE DESPRE IMOBILUL NR. 4876

Oficiul de Cadastru şi Publicitate Imobiliară SIBIU
Biroul de Cadastru şi Publicitate Imobiliară Agnita

A. Partea I. Descrierea imobilului

TEREN Extravilan

Adresa: Jud. Sibiu

Nr. Crt	Nr cadastral Nr. topografic	Suprafaţa* (mp)	Observaţii / Referinţe
A1	106261	2.000	Sector cadastral:21 Teren neimprejmuit;

B. Partea II. Proprietari şi acte

Inscrieri privitoare la dreptul de proprietate şi alte drepturi reale		Referinţe
/		
Act Administrativ nr. 249/8, din 18/05/1994 emis de CJPSDPAT (titlu de proprietate);		
B1	Intabulare, drept de PROPRIETATE, dobandit prin Reconstituire, cota actuala 1/1	A1
	1) **NICA MARIA**, CNP NEIDENTIFICAT	

C. Partea III. SARCINI .

Inscrieri privind dezmembramintele dreptului de proprietate, drepturi reale de garanţie şi sarcini	Referinţe
NU SUNT	

Document care conține date cu caracter personal, protejat de prevederile Regulamentului (UE) nr. 679/2016 și Legii 190/2018

Anexa Nr. 1 La Partea I

Teren

Nr cadastral	Suprafaţa (mp)*	Observaţii / Referinţe
106261	2.000	

* Suprafaţa este determinată in planul de proiecţie Stereo 70.

DETALII LINIARE IMOBIL

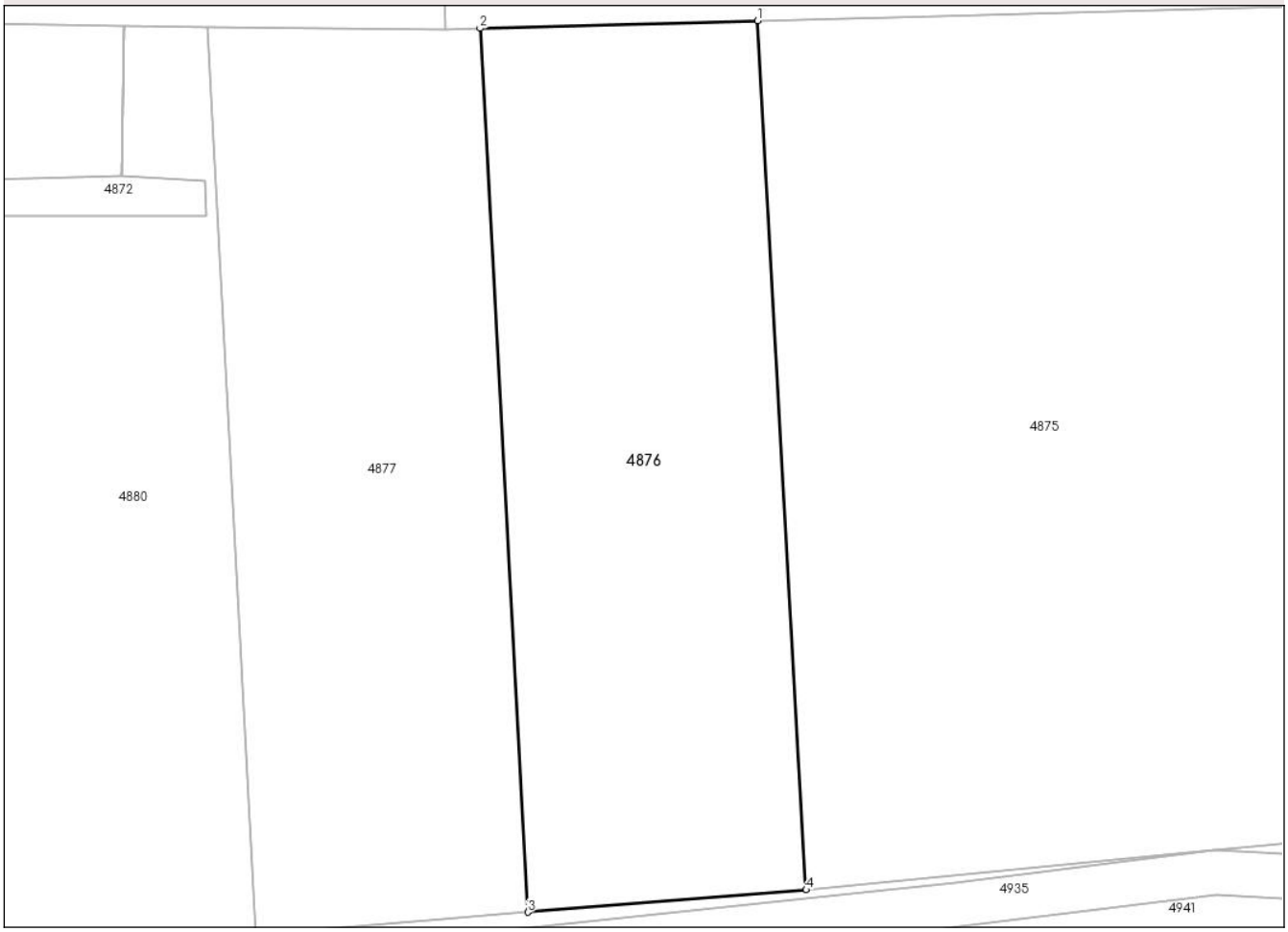

Date referitoare la teren

Crt	Categorie folosință	Intra vilan	Suprafaţa (mp)	Tarla	Parcelă	Nr. topo	Observaţii / Referinţe
1	arabil	NU	2.000	9	189/6/2	-	

Lungime Segmente
1) Valorile lungimilor segmentelor sunt obţinute din proiecţie în plan.

Punct început	X / Y	Punct sfârşit	X / Y	Lungime segment (** (m)
1	472.389,336 504.564,511	2	472.364,201 504.563,819	25.145
2	472.364,201 504.563,819	3	472.368,535 504.483,882	80.055
3	472.368,535 504.483,882	4	472.393,71 504.485,9	25.256
4	472.393,71 504.485,9	1	472.389,336 504.564,511	78.733

**** Lungimile segmentelor sunt determinate în planul de proiecţie Stereo 70 şi sunt rotunjite la 1 milimetru.**

Document care conține date cu caracter personal, protejat de prevederile Regulamentului (UE) nr. 679/2016 și Legii 190/2018

***** Distanţa dintre puncte este formată din segmente cumulate ce sunt mai mici decât valoarea 1 milimetru.**

Document care conține date cu caracter personal, protejat de prevederile Regulamentului (UE) nr. 679/2016 și Legii 190/2018

DATE DESPRE IMOBILUL NR. 4877

Oficiul de Cadastru şi Publicitate Imobiliară SIBIU
Biroul de Cadastru şi Publicitate Imobiliară Agnita

A. Partea I. Descrierea imobilului

TEREN Extravilan

Adresa: Jud. Sibiu

Nr. Crt	Nr cadastral Nr. topografic	Suprafaţa* (mp)	Observaţii / Referinţe
A1	106262	2.000	Sector cadastral:21 Teren neimprejmuit;

B. Partea II. Proprietari şi acte

Inscrieri privitoare la dreptul de proprietate şi alte drepturi reale		Referinţe
/		
Act Administrativ nr. 122/8, din 05/04/1994 emis de CJPSDPAT (titlu de proprietate);		
B1	Intabulare, drept de PROPRIETATE, dobandit prin Constituire, cota actuala 1/1	A1
	1) **NICA MARIA**, CNP NEIDENTIFICAT	

C. Partea III. SARCINI .

Inscrieri privind dezmembramintele dreptului de proprietate, drepturi reale de garanţie şi sarcini	Referinţe
NU SUNT	

Document care conține date cu caracter personal, protejat de prevederile Regulamentului (UE) nr. 679/2016 și Legii 190/2018

Anexa Nr. 1 La Partea I

Teren

Nr cadastral	Suprafaţa (mp)*	Observaţii / Referinţe
106262	2.000	

* Suprafaţa este determinată in planul de proiecţie Stereo 70.

DETALII LINIARE IMOBIL

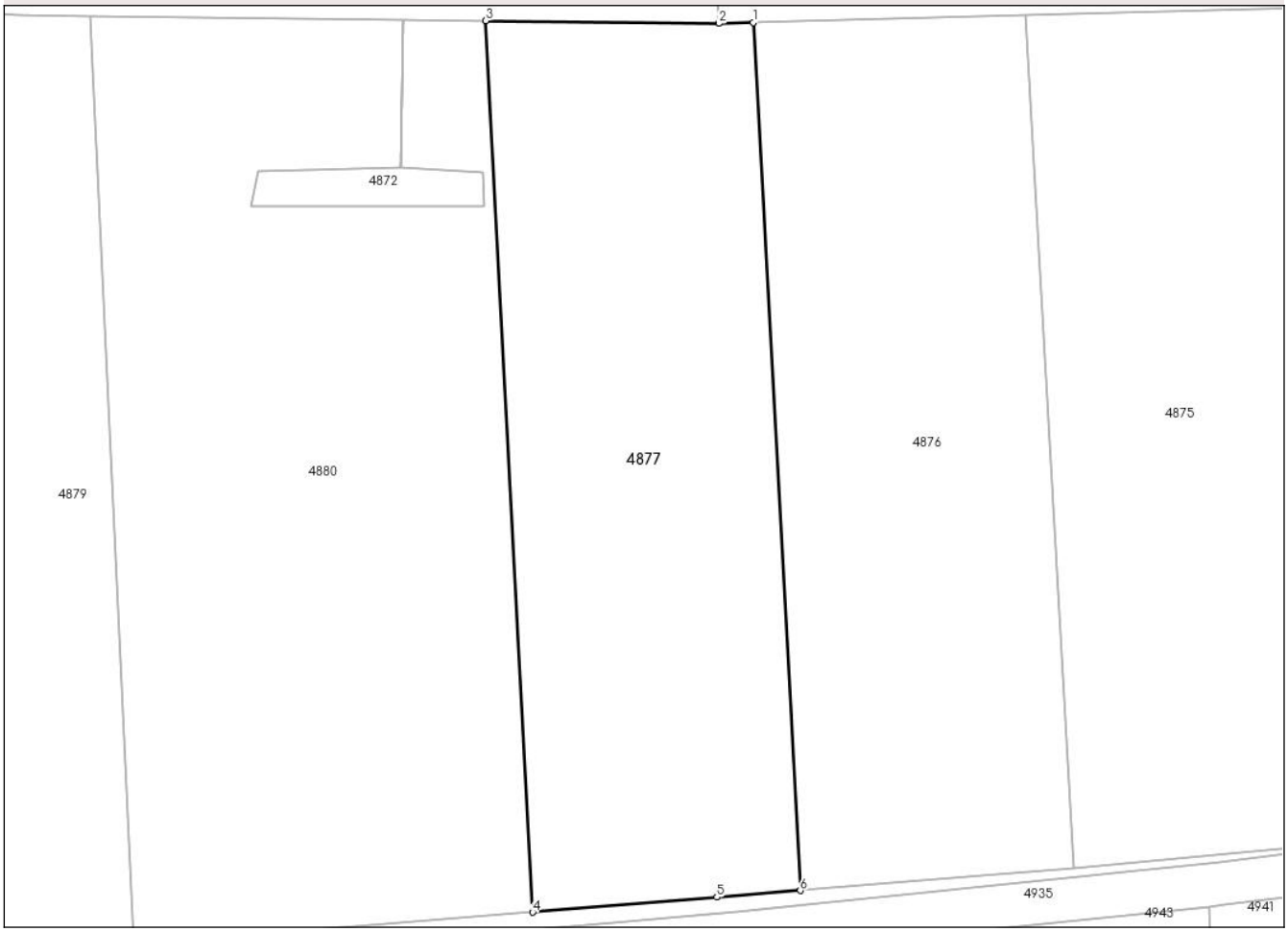

Date referitoare la teren

Crt	Categorie folosință	Intra vilan	Suprafaţa (mp)	Tarla	Parcelă	Nr. topo	Observaţii / Referinţe
1	arabil	NU	2.000	9	189/6/3	-	

Lungime Segmente
1) Valorile lungimilor segmentelor sunt obţinute din proiecţie în plan.

Punct început	X / Y	Punct sfârşit	X / Y	Lungime segment (** (m)
1	472.364,201 504.563,819	2	472.361,02 504.563,732	3.182
2	472.361,02 504.563,732	3	472.339,55 504.563,978	21.472
3	472.339,55 504.563,978	4	472.343,872 504.481,888	82.204
4	472.343,872 504.481,888	5	472.360,849 504.483,266	17.033
5	472.360,849 504.483,266	6	472.368,535 504.483,882	7.71

Document care conține date cu caracter personal, protejat de prevederile Regulamentului (UE) nr. 679/2016 și Legii 190/2018

Punct început	X / Y	Punct sfârşit	X / Y	Lungime segment (** (m)
6	472.368,535 504.483,882	1	472.364,201 504.563,819	80.055

** Lungimile segmentelor sunt determinate în planul de proiecţie Stereo 70 şi sunt rotunjite la 1 milimetru.
*** Distanţa dintre puncte este formată din segmente cumulate ce sunt mai mici decât valoarea 1 milimetru.

Document care conține date cu caracter personal, protejat de prevederile Regulamentului (UE) nr. 679/2016 și Legii 190/2018

DATE DESPRE IMOBILUL NR. 4878

Oficiul de Cadastru şi Publicitate Imobiliară SIBIU
Biroul de Cadastru şi Publicitate Imobiliară Agnita

A. Partea I. Descrierea imobilului

TEREN Extravilan

Adresa: Jud. Sibiu

Nr. Crt	Nr cadastral Nr. topografic	Suprafaţa* (mp)	Observaţii / Referinţe
A1	106258	2.700	Sector cadastral:21 Teren neimprejmuit;

B. Partea II. Proprietari şi acte

Inscrieri privitoare la dreptul de proprietate şi alte drepturi reale		Referinţe
/		
Act Administrativ nr. 72/8, din 31/03/1994 emis de CJPSDPAT (titlu de proprietate);		
B1	Intabulare, drept de PROPRIETATE, dobandit prin Constituire, cota actuala 1/1	A1
	1) **MOLDOVAN VERGINA**, CNP NEIDENTIFICAT	

C. Partea III. SARCINI .

Inscrieri privind dezmembramintele dreptului de proprietate, drepturi reale de garanţie şi sarcini	Referinţe
NU SUNT	

Document care conține date cu caracter personal, protejat de prevederile Regulamentului (UE) nr. 679/2016 și Legii 190/2018

Anexa Nr. 1 La Partea I

Teren

Nr cadastral	Suprafaţa (mp)*	Observaţii / Referinţe
106258	2.700	

* Suprafaţa este determinată in planul de proiecţie Stereo 70.

DETALII LINIARE IMOBIL

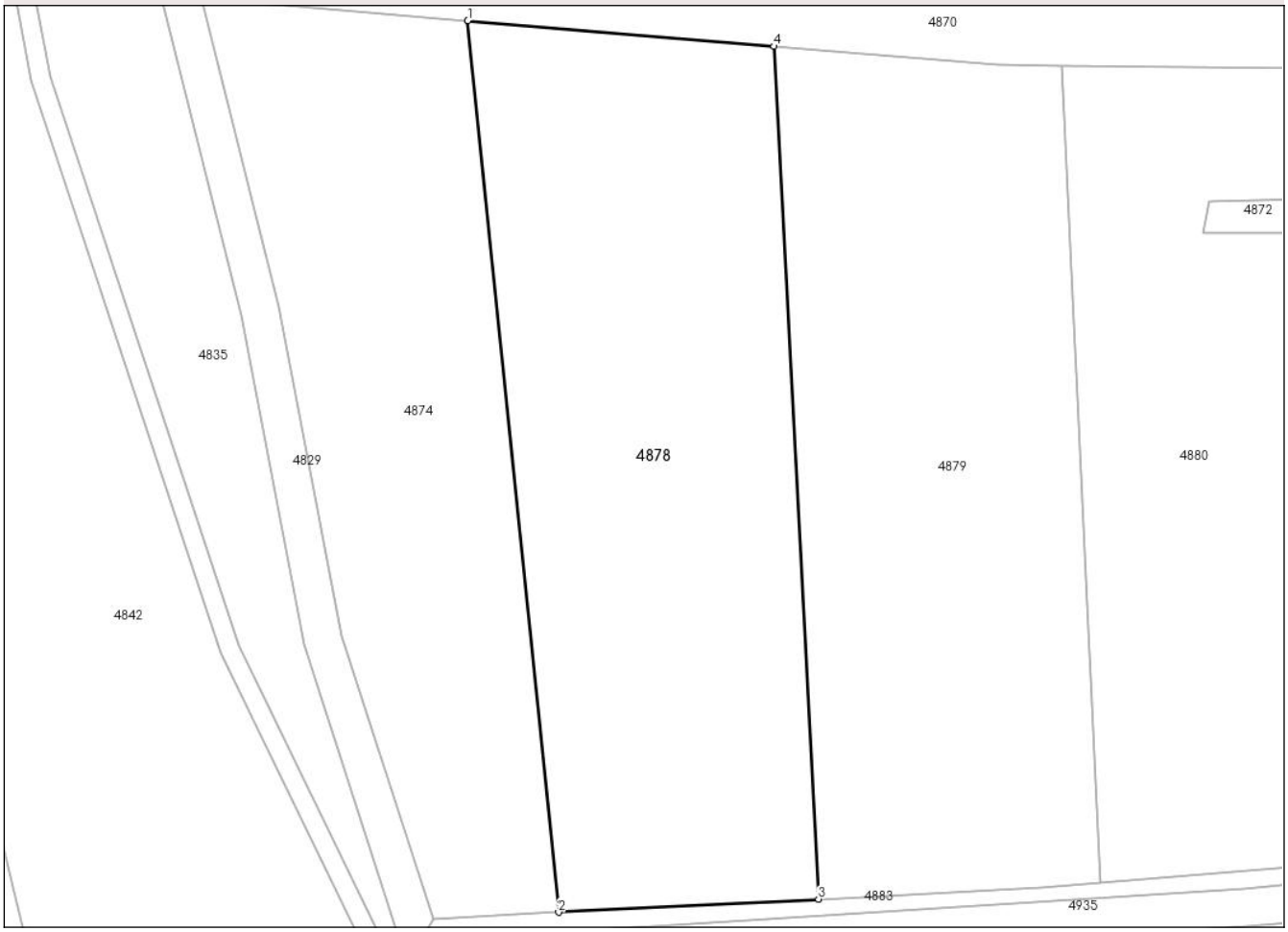

Date referitoare la teren

Crt	Categorie folosință	Intra vilan	Suprafaţa (mp)	Tarla	Parcelă	Nr. topo	Observaţii / Referinţe
1	arabil	NU	2.700	9	189/4	-	

Lungime Segmente
1) Valorile lungimilor segmentelor sunt obţinute din proiecţie în plan.

Punct început	X / Y	Punct sfârşit	X / Y	Lungime segment (** (m)
1	472.240,9 504.569,115	2	472.250,41 504.475,855	93.744
2	472.250,41 504.475,855	3	472.277,627 504.477,227	27.252
3	472.277,627 504.477,227	4	472.272,975 504.566,434	89.328
4	472.272,975 504.566,434	1	472.240,9 504.569,115	32.187

**** Lungimile segmentelor sunt determinate în planul de proiecţie Stereo 70 şi sunt rotunjite la 1 milimetru.**

Document care conține date cu caracter personal, protejat de prevederile Regulamentului (UE) nr. 679/2016 și Legii 190/2018

***** Distanţa dintre puncte este formată din segmente cumulate ce sunt mai mici decât valoarea 1 milimetru.**

DATE DESPRE IMOBILUL NR. 4879

Oficiul de Cadastru şi Publicitate Imobiliară SIBIU
Biroul de Cadastru şi Publicitate Imobiliară Agnita

A. Partea I. Descrierea imobilului

TEREN Extravilan

Adresa: Jud. Sibiu

Nr. Crt	Nr cadastral Nr. topografic	Suprafaţa* (mp)	Observaţii / Referinţe
A1	106259	2.600	Sector cadastral:21 Teren neimprejmuit;

B. Partea II. Proprietari şi acte

Inscrieri privitoare la dreptul de proprietate şi alte drepturi reale		Referinţe
/		
Act Notarial nr. 195, din 27/03/2002 emis de BNP ANA BORZA (contract de donatie);		
B1	Intabulare, drept de PROPRIETATE, dobandit prin Conventie, cota actuala 1/1	A1
	1) **MAXIMOVICI AUREL** 2) **MAXIMOVICI RODICA**	

C. Partea III. SARCINI .

Inscrieri privind dezmembramintele dreptului de proprietate, drepturi reale de garanţie şi sarcini	Referinţe
NU SUNT	

Document care conține date cu caracter personal, protejat de prevederile Regulamentului (UE) nr. 679/2016 și Legii 190/2018

Anexa Nr. 1 La Partea I

Teren

Nr cadastral	Suprafaţa (mp)*	Observaţii / Referinţe
106259	2.600	

* Suprafaţa este determinată in planul de proiecţie Stereo 70.

DETALII LINIARE IMOBIL

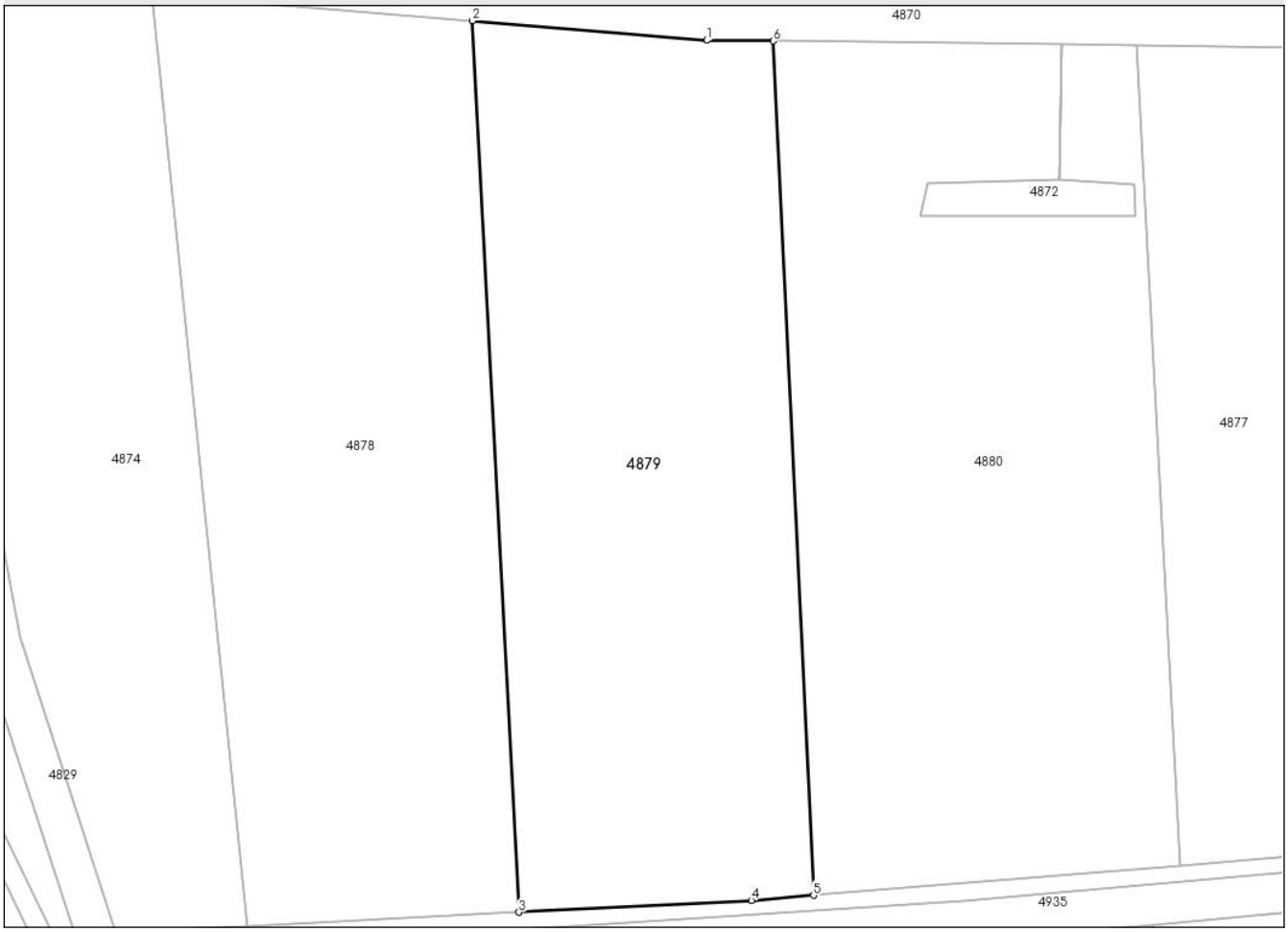

Date referitoare la teren

Crt	Categorie folosință	Intra vilan	Suprafaţa (mp)	Tarla	Parcelă	Nr. topo	Observaţii / Referinţe
1	arabil	NU	2.600	9	189/5	-	

Lungime Segmente
1) Valorile lungimilor segmentelor sunt obţinute din proiecţie în plan.

Punct început	X / Y	Punct sfârşit	X / Y	Lungime segment (** (m)
1	472.296,427 504.564,474	2	472.272,975 504.566,434	23.533
2	472.272,975 504.566,434	3	472.277,627 504.477,227	89.328
3	472.277,627 504.477,227	4	472.300,908 504.478,402	23.31
4	472.300,908 504.478,402	5	472.307,136 504.478,907	6.249
5	472.307,136 504.478,907	6	472.303,096 504.564,397	85.586

Document care conține date cu caracter personal, protejat de prevederile Regulamentului (UE) nr. 679/2016 și Legii 190/2018

Punct început	X / Y	Punct sfârşit	X / Y	Lungime segment (** (m)
6	472.303,096 504.564,397	1	472.296,427 504.564,474	6.67

** Lungimile segmentelor sunt determinate în planul de proiecţie Stereo 70 şi sunt rotunjite la 1 milimetru.
*** Distanţa dintre puncte este formată din segmente cumulate ce sunt mai mici decât valoarea 1 milimetru.

Document care conține date cu caracter personal, protejat de prevederile Regulamentului (UE) nr. 679/2016 și Legii 190/2018

DATE DESPRE IMOBILUL NR. 4880

Oficiul de Cadastru şi Publicitate Imobiliară SIBIU
Biroul de Cadastru şi Publicitate Imobiliară Agnita

A. Partea I. Descrierea imobilului

TEREN Extravilan

Adresa: Jud. Sibiu

Nr. Crt	Nr cadastral Nr. topografic	Suprafaţa* (mp)	Observaţii / Referinţe
A1	106263	3.000	Sector cadastral:21 Teren neimprejmuit;

B. Partea II. Proprietari şi acte

Inscrieri privitoare la dreptul de proprietate şi alte drepturi reale		Referinţe
/		
Act Administrativ nr. 108/8, din 04/04/1994 emis de CJPSDPAT (titlu de proprietate);		
B1	Intabulare, drept de PROPRIETATE, dobandit prin Constituire, cota actuala 1/1	A1
	1) **FLEŞARU EMIL**, CNP NEIDENTIFICAT	

C. Partea III. SARCINI .

Inscrieri privind dezmembramintele dreptului de proprietate, drepturi reale de garanţie şi sarcini	Referinţe
NU SUNT	

Document care conține date cu caracter personal, protejat de prevederile Regulamentului (UE) nr. 679/2016 și Legii 190/2018

Anexa Nr. 1 La Partea I

Teren

Nr cadastral	Suprafaţa (mp)*	Observaţii / Referinţe
106263	3.000	

* Suprafaţa este determinată in planul de proiecţie Stereo 70.

DETALII LINIARE IMOBIL

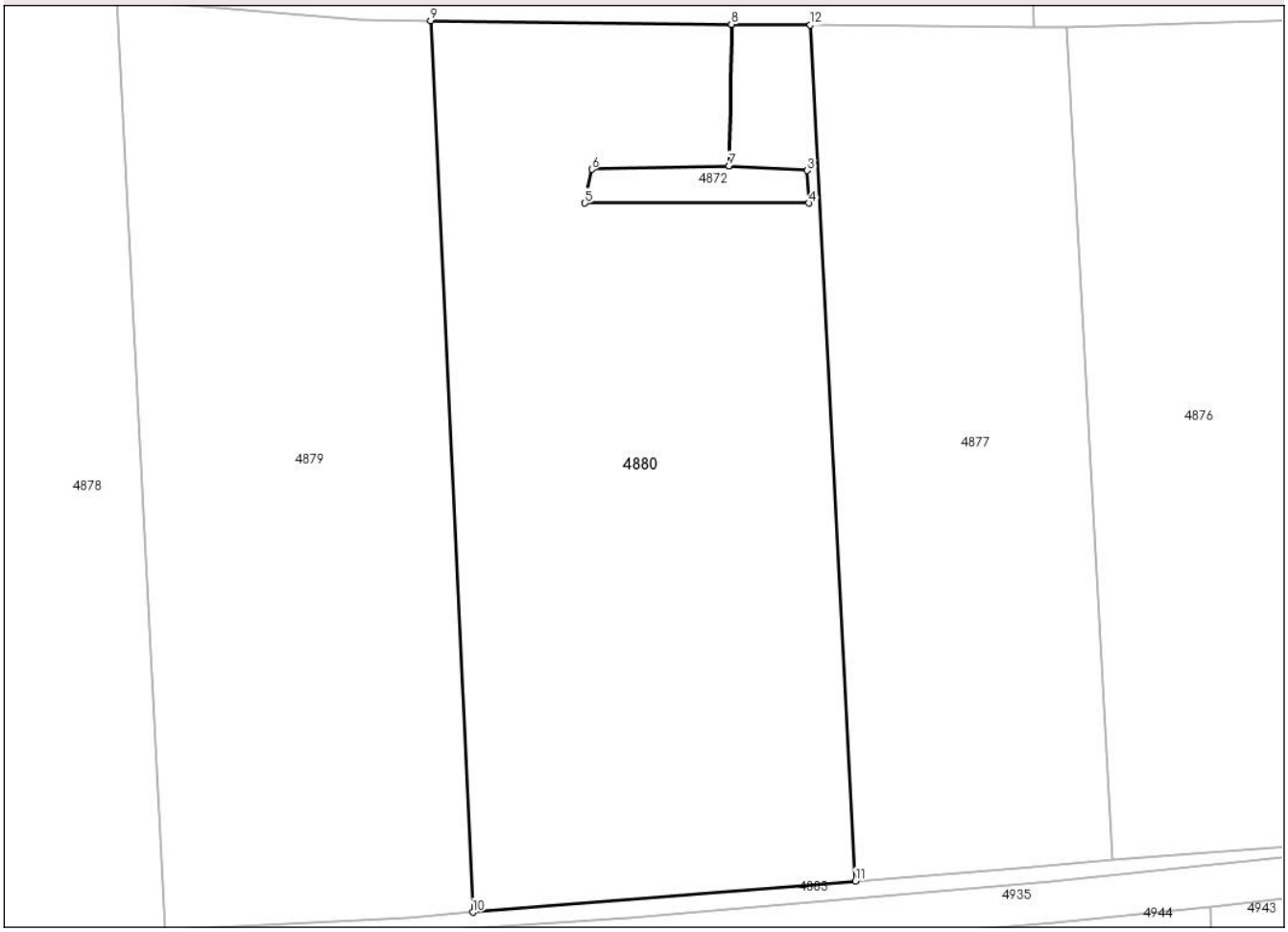

Date referitoare la teren

Crt	Categorie folosință	Intra vilan	Suprafaţa (mp)	Tarla	Parcelă	Nr. topo	Observaţii / Referinţe
1	arabil	NU	3.000	9	189/6/4	-	

Lungime Segmente
1) Valorile lungimilor segmentelor sunt obţinute din proiecţie în plan.

Punct început	X / Y	Punct sfârşit	X / Y	Lungime segment (** (m)
1	472.331,98 504.564,066	2	472.331,737 504.550,481	13.586
2	472.331,737 504.550,481	3	472.339,254 504.550,032	7.531
3	472.339,254 504.550,032	4	472.339,378 504.546,894	3.14
4	472.339,378 504.546,894	5	472.317,874 504.546,903	21.504
5	472.317,874 504.546,903	6	472.318,562 504.550,15	3.319

Document care conține date cu caracter personal, protejat de prevederile Regulamentului (UE) nr. 679/2016 și Legii 190/2018

Punct început	X / Y	Punct sfârşit	X / Y	Lungime segment (** (m)
6	472.318,562 504.550,15	7	472.331,727 504.550,481	13.17
7	472.331,727 504.550,481	8	472.331,97 504.564,066	13.587
8	472.331,97 504.564,066	9	472.303,096 504.564,397	28.876
9	472.303,096 504.564,397	10	472.307,136 504.478,907	85.586
10	472.307,136 504.478,907	11	472.343,872 504.481,888	36.857
11	472.343,872 504.481,888	12	472.339,55 504.563,978	82.204
12	472.339,55 504.563,978	1	472.331,98 504.564,066	7.57

** Lungimile segmentelor sunt determinate în planul de proiecţie Stereo 70 şi sunt rotunjite la 1 milimetru.
*** Distanţa dintre puncte este formată din segmente cumulate ce sunt mai mici decât valoarea 1 milimetru.

Document care conține date cu caracter personal, protejat de prevederile Regulamentului (UE) nr. 679/2016 și Legii 190/2018

DATE DESPRE IMOBILUL NR. 4881

Oficiul de Cadastru şi Publicitate Imobiliară SIBIU
Biroul de Cadastru şi Publicitate Imobiliară Agnita

A. Partea I. Descrierea imobilului

TEREN Extravilan

Adresa: Jud. Sibiu

Nr. Crt	Nr cadastral Nr. topografic	Suprafaţa* (mp)	Observaţii / Referinţe
A1		227	Sector cadastral:21 Teren neimprejmuit;

B. Partea II. Proprietari şi acte

Inscrieri privitoare la dreptul de proprietate şi alte drepturi reale		Referinţe
/		
Act Normativ nr. 7, din 13/03/1996 emis de PARLAMENTUL ROMÂNIEI (lege);		
B1	Inscrierea provizorie, drept de PROPRIETATE, dobandit prin Lege, cota actuala 1/1	A1
	1) **ORAŞUL AGNITA**, CIF:4270716, PROPRIETAR NEIDENTIFICAT	

C. Partea III. SARCINI .

Inscrieri privind dezmembramintele dreptului de proprietate, drepturi reale de garanţie şi sarcini	Referinţe
NU SUNT	

Document care conține date cu caracter personal, protejat de prevederile Regulamentului (UE) nr. 679/2016 și Legii 190/2018

Anexa Nr. 1 La Partea I

Teren

Nr cadastral	Suprafaţa (mp)*	Observaţii / Referinţe
	227	

* Suprafaţa este determinată in planul de proiecţie Stereo 70.

DETALII LINIARE IMOBIL

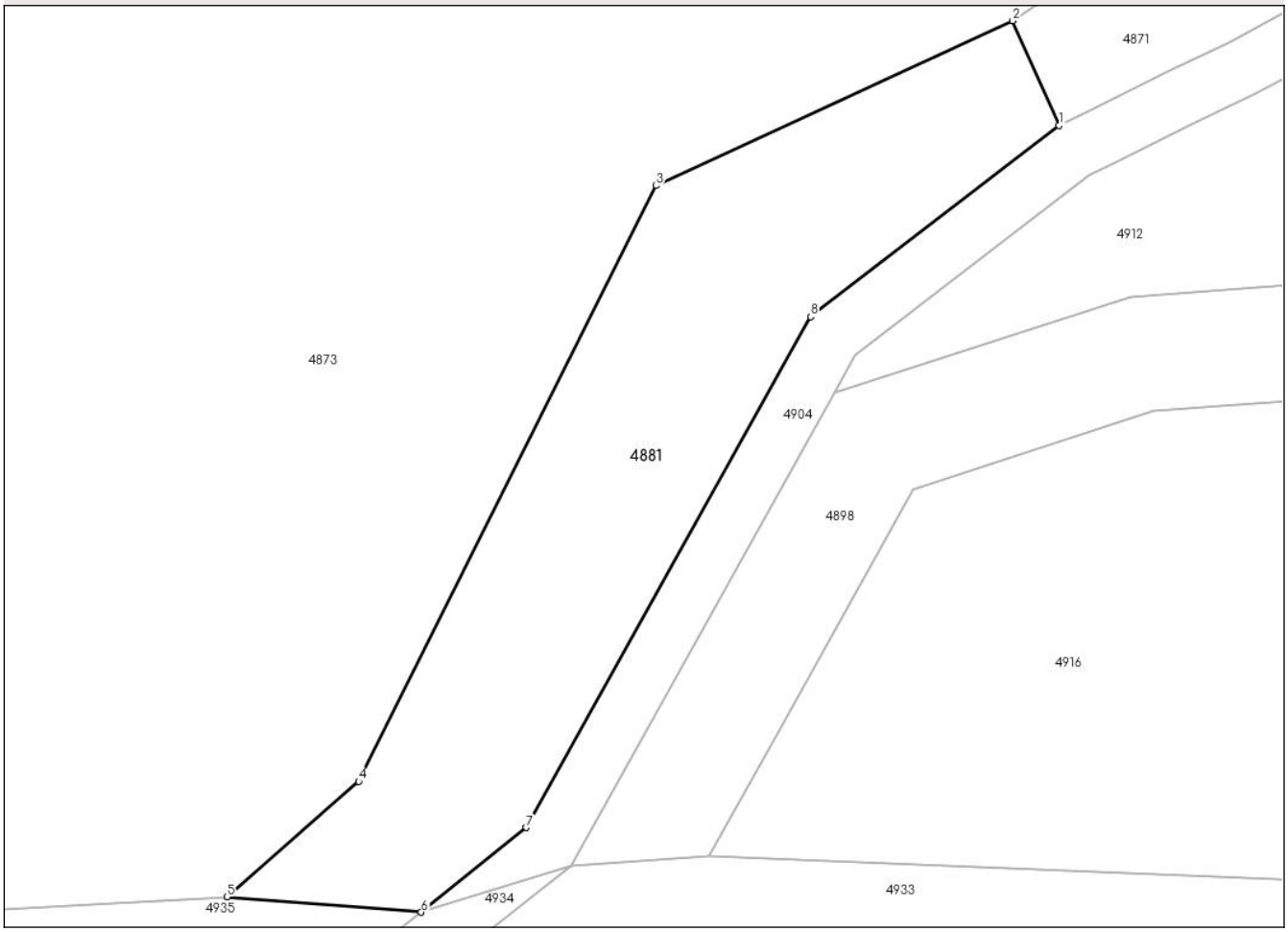

Date referitoare la teren

Crt	Categorie folosință	Intra vilan	Suprafaţa (mp)	Tarla	Parcelă	Nr. topo	Observaţii / Referinţe
1	curti constructii	NU	227	9	187/3	-	TALUZ

Lungime Segmente
1) Valorile lungimilor segmentelor sunt obţinute din proiecţie în plan.

Punct început	X / Y	Punct sfârşit	X / Y	Lungime segment (** (m)
1	472.582,41 504.523,035	2	472.580,807 504.526,646	3.951
2	472.580,807 504.526,646	3	472.568,476 504.520,952	13.582
3	472.568,476 504.520,952	4	472.558,203 504.500,384	22.991
4	472.558,203 504.500,384	5	472.553,649 504.496,394	6.055
5	472.553,649 504.496,394	6	472.560,362 504.495,868	6.733

Document care conține date cu caracter personal, protejat de prevederile Regulamentului (UE) nr. 679/2016 și Legii 190/2018

Punct început	X / Y	Punct sfârşit	X / Y	Lungime segment (** (m)
6	472.560,362 504.495,868	7	472.563,998 504.498,789	4.664
7	472.563,998 504.498,789	8	472.573,818 504.516,43	20.19
8	472.573,818 504.516,43	1	472.582,41 504.523,035	10.838

** Lungimile segmentelor sunt determinate în planul de proiecţie Stereo 70 şi sunt rotunjite la 1 milimetru.
*** Distanţa dintre puncte este formată din segmente cumulate ce sunt mai mici decât valoarea 1 milimetru.

Document care conține date cu caracter personal, protejat de prevederile Regulamentului (UE) nr. 679/2016 și Legii 190/2018

DATE DESPRE IMOBILUL NR. 4882

Oficiul de Cadastru şi Publicitate Imobiliară SIBIU
Biroul de Cadastru şi Publicitate Imobiliară Agnita

A. Partea I. Descrierea imobilului

TEREN Extravilan

Adresa: Jud. Sibiu

Nr. Crt	Nr cadastral Nr. topografic	Suprafaţa* (mp)	Observaţii / Referinţe
A1		149	Sector cadastral:21 Teren neimprejmuit;

B. Partea II. Proprietari şi acte

Inscrieri privitoare la dreptul de proprietate şi alte drepturi reale		Referinţe
/		
Act Normativ nr. 7, din 13/03/1996 emis de PARLAMENTUL ROMÂNIEI (lege);		
B1	Inscrierea provizorie, drept de PROPRIETATE, dobandit prin Lege, cota actuala 1/1	A1
	1) **ORAŞUL AGNITA**, CIF:4270716, PROPRIETAR NEIDENTIFICAT	

C. Partea III. SARCINI .

Inscrieri privind dezmembramintele dreptului de proprietate, drepturi reale de garanţie şi sarcini	Referinţe
NU SUNT	

Document care conține date cu caracter personal, protejat de prevederile Regulamentului (UE) nr. 679/2016 și Legii 190/2018

Anexa Nr. 1 La Partea I

Teren

Nr cadastral	Suprafaţa (mp)*	Observaţii / Referinţe
	149	

* Suprafaţa este determinată in planul de proiecţie Stereo 70.

DETALII LINIARE IMOBIL

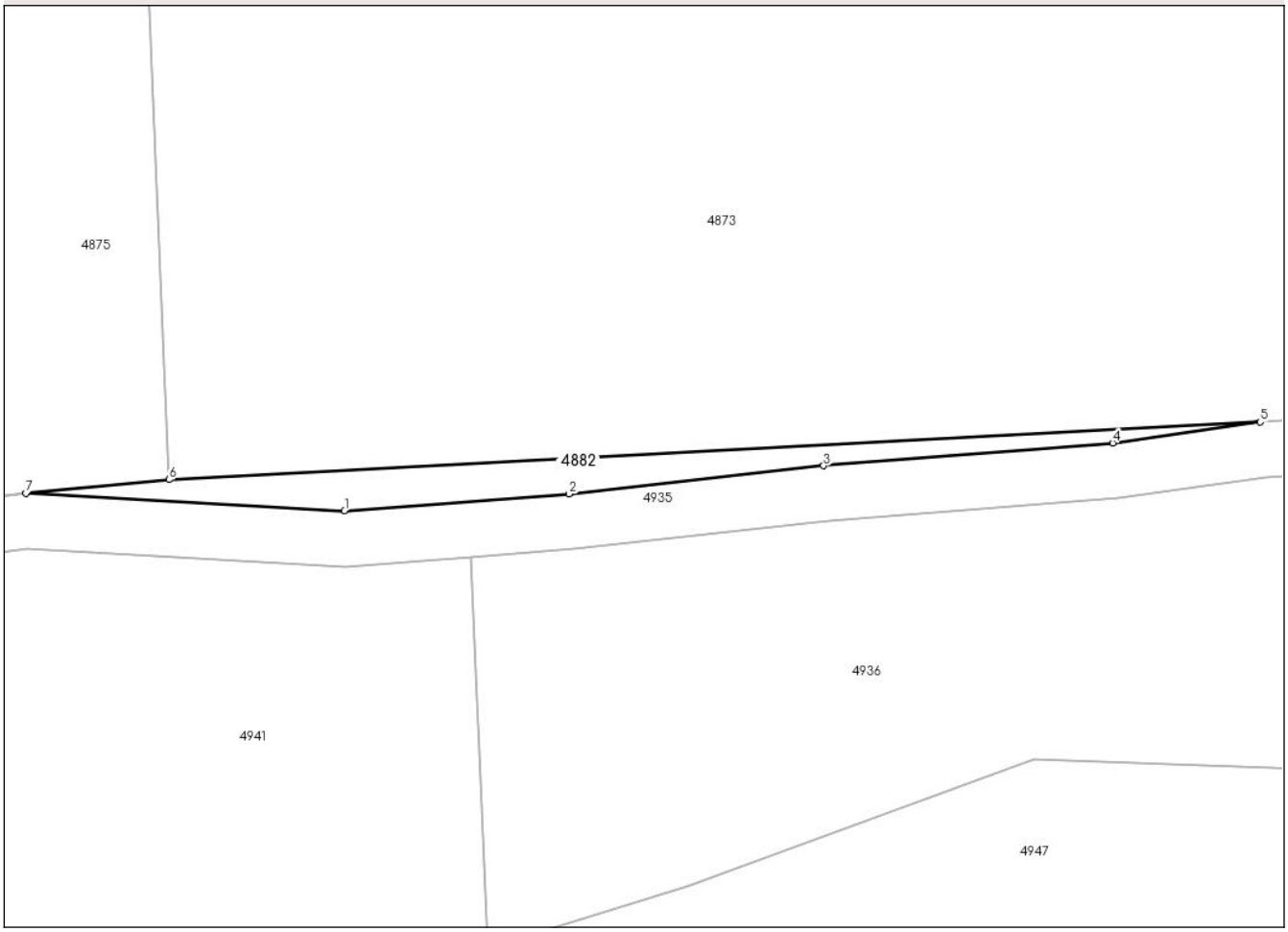

Date referitoare la teren

Crt	Categorie folosință	Intra vilan	Suprafaţa (mp)	Tarla	Parcelă	Nr. topo	Observaţii / Referinţe
1	curti constructii	NU	149	9	187/2	-	TALUZ

Lungime Segmente
1) Valorile lungimilor segmentelor sunt obţinute din proiecţie în plan.

Punct început	X / Y	Punct sfârşit	X / Y	Lungime segment (** (m)
1	472.453,759 504.488,202	2	472.469,991 504.489,419	16.278
2	472.469,991 504.489,419	3	472.488,409 504.491,455	18.531
3	472.488,409 504.491,455	4	472.509,325 504.493,106	20.981
4	472.509,325 504.493,106	5	472.520,0 504.494,618	10.781
5	472.520,0 504.494,618	6	472.441,052 504.490,451	79.057

Document care conține date cu caracter personal, protejat de prevederile Regulamentului (UE) nr. 679/2016 și Legii 190/2018

Punct început	X / Y	Punct sfârşit	X / Y	Lungime segment (** (m)
6	472.441,052 504.490,451	7	472.430,706 504.489,457	10.394
7	472.430,706 504.489,457	1	472.453,759 504.488,202	23.087

** Lungimile segmentelor sunt determinate în planul de proiecţie Stereo 70 şi sunt rotunjite la 1 milimetru.
*** Distanţa dintre puncte este formată din segmente cumulate ce sunt mai mici decât valoarea 1 milimetru.

Document care conține date cu caracter personal, protejat de prevederile Regulamentului (UE) nr. 679/2016 și Legii 190/2018

DATE DESPRE IMOBILUL NR. 4883

Oficiul de Cadastru şi Publicitate Imobiliară SIBIU
Biroul de Cadastru şi Publicitate Imobiliară Agnita

A. Partea I. Descrierea imobilului

TEREN Extravilan

Adresa: Jud. Sibiu

Nr. Crt	Nr cadastral Nr. topografic	Suprafaţa* (mp)	Observaţii / Referinţe
A1		276	Sector cadastral:21 Teren neimprejmuit;

B. Partea II. Proprietari şi acte

Inscrieri privitoare la dreptul de proprietate şi alte drepturi reale		Referinţe
/		
Act Normativ nr. 7, din 13/03/1996 emis de PARLAMENTUL ROMÂNIEI (lege);		
B1	Inscrierea provizorie, drept de PROPRIETATE, dobandit prin Lege, cota actuala 1/1	A1
	1) **ORAŞUL AGNITA**, CIF:4270716, PROPRIETAR NEIDENTIFICAT	

C. Partea III. SARCINI .

Inscrieri privind dezmembramintele dreptului de proprietate, drepturi reale de garanţie şi sarcini	Referinţe
NU SUNT	

Document care conține date cu caracter personal, protejat de prevederile Regulamentului (UE) nr. 679/2016 și Legii 190/2018

Anexa Nr. 1 La Partea I

Teren

Nr cadastral	Suprafaţa (mp)*	Observaţii / Referinţe
	276	

* Suprafaţa este determinată in planul de proiecţie Stereo 70.

DETALII LINIARE IMOBIL

Date referitoare la teren

Crt	Categorie folosință	Intra vilan	Suprafaţa (mp)	Tarla	Parcelă	Nr. topo	Observaţii / Referinţe
1	curti constructii	NU	276	9	187/1	-	TALUZ

Lungime Segmente
1) Valorile lungimilor segmentelor sunt obţinute din proiecţie în plan.

Punct început	X / Y	Punct sfârşit	X / Y	Lungime segment (** (m)
1	472.237,276 504.475,192	2	472.235,402 504.471,874	3.811
2	472.235,402 504.471,874	3	472.242,945 504.473,327	7.681
3	472.242,945 504.473,327	4	472.260,368 504.474,362	17.454
4	472.260,368 504.474,362	5	472.322,216 504.478,361	61.978
5	472.322,216 504.478,361	6	472.362,624 504.481,894	40.562

Document care conține date cu caracter personal, protejat de prevederile Regulamentului (UE) nr. 679/2016 și Legii 190/2018

Punct început	X / Y	Punct sfârşit	X / Y	Lungime segment (** (m)
6	472.362,624 504.481,894	7	472.407,226 504.486,531	44.843
7	472.407,226 504.486,531	8	472.430,706 504.489,457	23.661
8	472.430,706 504.489,457	9	472.393,71 504.485,9	37.166
9	472.393,71 504.485,9	10	472.368,535 504.483,882	25.256
10	472.368,535 504.483,882	11	472.360,849 504.483,266	7.71
11	472.360,849 504.483,266	12	472.343,872 504.481,888	17.033
12	472.343,872 504.481,888	13	472.307,136 504.478,907	36.857
13	472.307,136 504.478,907	14	472.300,908 504.478,402	6.249
14	472.300,908 504.478,402	15	472.277,627 504.477,227	23.31
15	472.277,627 504.477,227	16	472.250,41 504.475,855	27.252
16	472.250,41 504.475,855	1	472.237,276 504.475,192	13.15

** Lungimile segmentelor sunt determinate în planul de proiecţie Stereo 70 şi sunt rotunjite la 1 milimetru.
*** Distanţa dintre puncte este formată din segmente cumulate ce sunt mai mici decât valoarea 1 milimetru.

Document care conține date cu caracter personal, protejat de prevederile Regulamentului (UE) nr. 679/2016 și Legii 190/2018