DATE DESPRE IMOBILUL NR. 4633

Oficiul de Cadastru şi Publicitate Imobiliară SIBIU
Biroul de Cadastru şi Publicitate Imobiliară Agnita

A. Partea I. Descrierea imobilului

TEREN Extravilan

Adresa: Jud. Sibiu

Nr. Crt	Nr cadastral Nr. topografic	Suprafaţa* (mp)	Observaţii / Referinţe
A1		1.200	Sector cadastral:18 Teren neimprejmuit;

B. Partea II. Proprietari şi acte

Inscrieri privitoare la dreptul de proprietate şi alte drepturi reale		Referinţe
/		
Act Normativ nr. 7, din 13/03/1996 emis de PARLAMENTUL ROMÂNIEI (lege);		
B1	Inscrierea provizorie, drept de PROPRIETATE, dobandit prin Lege, cota actuala 1/1	A1
	1) **ORAŞUL AGNITA**, CIF:4270716, PROPRIETAR NEIDENTIFICAT	

C. Partea III. SARCINI .

Inscrieri privind dezmembramintele dreptului de proprietate, drepturi reale de garanţie şi sarcini	Referinţe
NU SUNT	

Document care conține date cu caracter personal, protejat de prevederile Regulamentului (UE) nr. 679/2016 și Legii 190/2018

Anexa Nr. 1 La Partea I

Teren

Nr cadastral	Suprafaţa (mp)*	Observaţii / Referinţe
	1.200	

* Suprafaţa este determinată in planul de proiecţie Stereo 70.

DETALII LINIARE IMOBIL

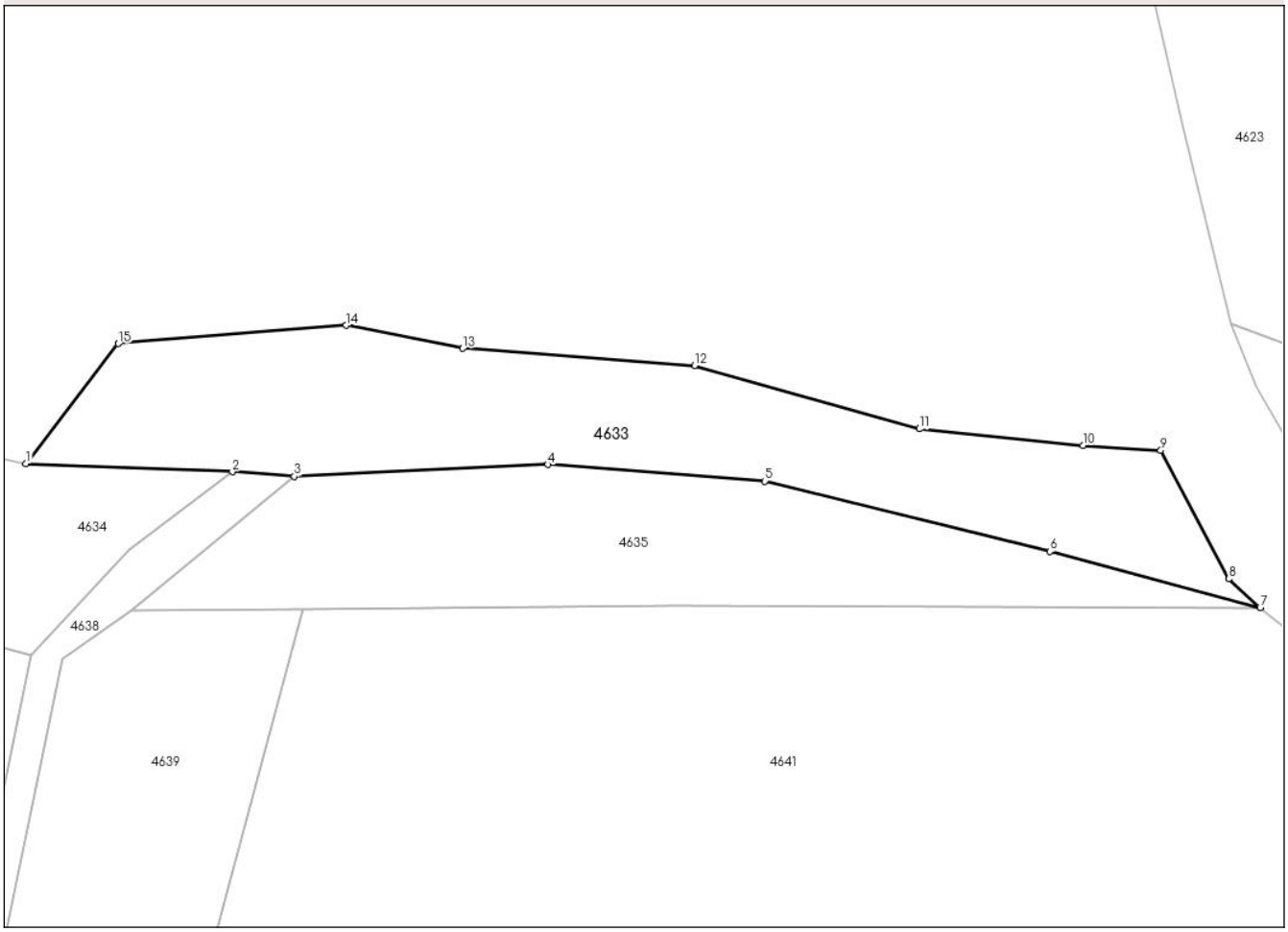

Date referitoare la teren

Crt	Categorie folosință	Intra vilan	Suprafaţa (mp)	Tarla	Parcelă	Nr. topo	Observaţii / Referinţe
1	padure	NU	1.200	15	368	-	TUFĂRIȘ

Lungime Segmente
1) Valorile lungimilor segmentelor sunt obţinute din proiecţie în plan.

Punct început	X / Y	Punct sfârşit	X / Y	Lungime segment (** (m)
1	471.482,309 504.464,542	2	471.502,003 504.463,753	19.709
2	471.502,003 504.463,753	3	471.507,919 504.463,311	5.933
3	471.507,919 504.463,311	4	471.532,084 504.464,458	24.192
4	471.532,084 504.464,458	5	471.552,782 504.462,872	20.759
5	471.552,782 504.462,872	6	471.579,979 504.456,164	28.012

Document care conține date cu caracter personal, protejat de prevederile Regulamentului (UE) nr. 679/2016 și Legii 190/2018

Punct început	X / Y	Punct sfârşit	X / Y	Lungime segment (** (m)
6	471.579,979 504.456,164	7	471.600,033 504.450,839	20.749
7	471.600,033 504.450,839	8	471.597,034 504.453,562	4.051
8	471.597,034 504.453,562	9	471.590,546 504.465,808	13.859
9	471.590,546 504.465,808	10	471.583,13 504.466,261	7.43
10	471.583,13 504.466,261	11	471.567,505 504.467,848	15.705
11	471.567,505 504.467,848	12	471.546,076 504.473,896	22.266
12	471.546,076 504.473,896	13	471.523,985 504.475,527	22.151
13	471.523,985 504.475,527	14	471.512,873 504.477,702	11.323
14	471.512,873 504.477,702	15	471.491,11 504.475,978	21.831
15	471.491,11 504.475,978	1	471.482,309 504.464,542	14.431

** Lungimile segmentelor sunt determinate în planul de proiecţie Stereo 70 şi sunt rotunjite la 1 milimetru.
*** Distanţa dintre puncte este formată din segmente cumulate ce sunt mai mici decât valoarea 1 milimetru.

Document care conține date cu caracter personal, protejat de prevederile Regulamentului (UE) nr. 679/2016 și Legii 190/2018

DATE DESPRE IMOBILUL NR. 4634

Oficiul de Cadastru şi Publicitate Imobiliară SIBIU
Biroul de Cadastru şi Publicitate Imobiliară Agnita

A. Partea I. Descrierea imobilului

TEREN Extravilan

Adresa: Jud. Sibiu

Nr. Crt	Nr cadastral Nr. topografic	Suprafaţa* (mp)	Observaţii / Referinţe
A1		1.730	Sector cadastral:18 Teren neimprejmuit;

B. Partea II. Proprietari şi acte

Inscrieri privitoare la dreptul de proprietate şi alte drepturi reale		Referinţe
/		
Act Normativ nr. 7, din 13/03/1996 emis de PARLAMENTUL ROMÂNIEI (lege);		
B1	Inscrierea provizorie, drept de PROPRIETATE, dobandit prin Lege, cota actuala 1/1	A1
	1) **ORAŞUL AGNITA**, CIF:4270716, PROPRIETAR NEIDENTIFICAT	

C. Partea III. SARCINI .

Inscrieri privind dezmembramintele dreptului de proprietate, drepturi reale de garanţie şi sarcini	Referinţe
NU SUNT	

Document care conține date cu caracter personal, protejat de prevederile Regulamentului (UE) nr. 679/2016 și Legii 190/2018

Anexa Nr. 1 La Partea I

Teren

Nr cadastral	Suprafaţa (mp)*	Observaţii / Referinţe
	1.730	

* Suprafaţa este determinată in planul de proiecţie Stereo 70.

DETALII LINIARE IMOBIL

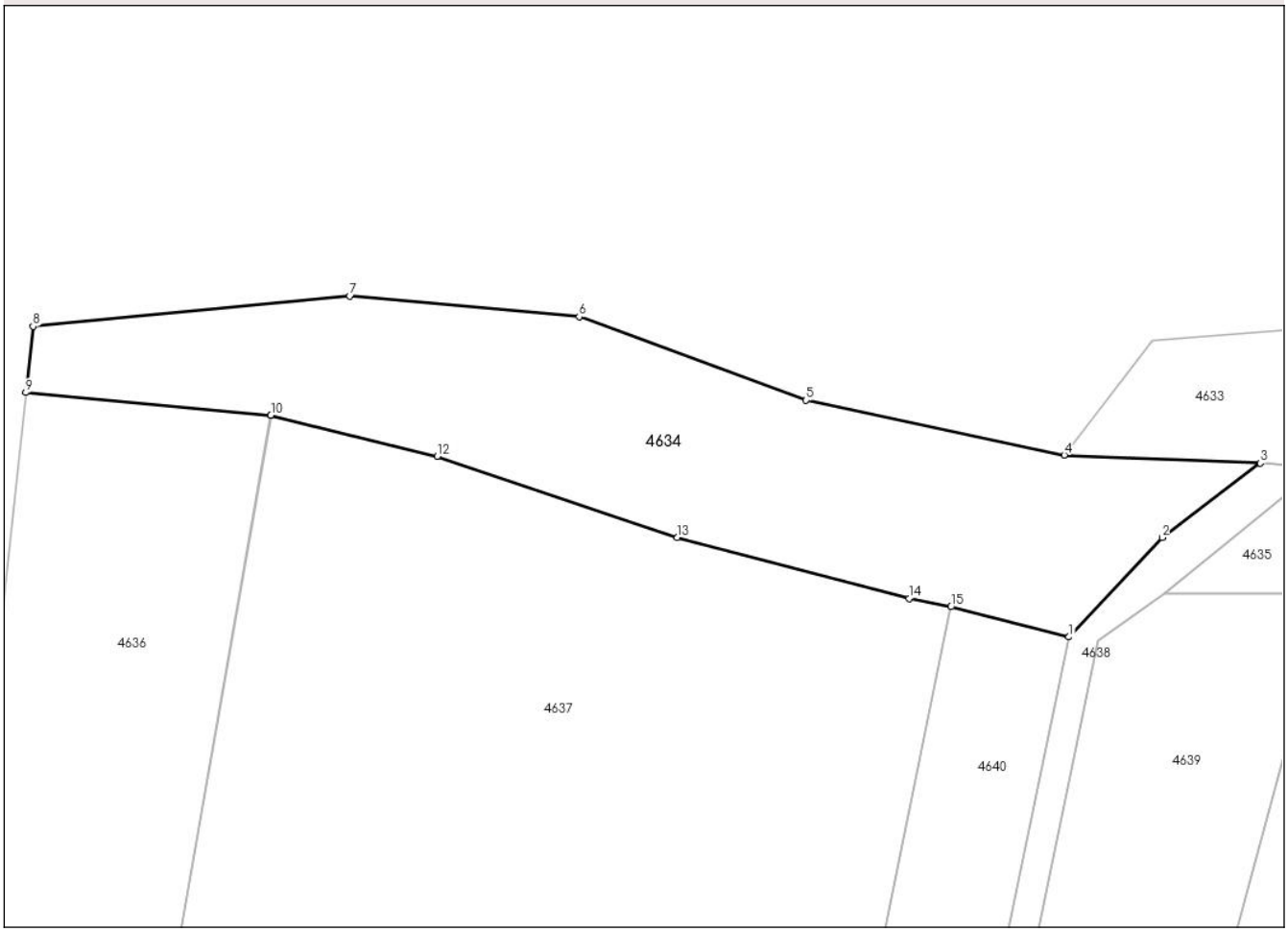

Date referitoare la teren

Crt	Categorie folosință	Intra vilan	Suprafaţa (mp)	Tarla	Parcelă	Nr. topo	Observaţii / Referinţe
1	faneata	NU	1.730	15	366/2	-	

Lungime Segmente
1) Valorile lungimilor segmentelor sunt obţinute din proiecţie în plan.

Punct început	X / Y	Punct sfârşit	X / Y	Lungime segment (** (m)
1	471.482,788 504.446,288	2	471.492,149 504.456,27	13.684
2	471.492,149 504.456,27	3	471.502,003 504.463,753	12.373
3	471.502,003 504.463,753	4	471.482,309 504.464,542	19.709
4	471.482,309 504.464,542	5	471.456,375 504.470,04	26.51
5	471.456,375 504.470,04	6	471.433,584 504.478,419	24.282

Document care conține date cu caracter personal, protejat de prevederile Regulamentului (UE) nr. 679/2016 și Legii 190/2018

Punct început	X / Y	Punct sfârşit	X / Y	Lungime segment (** (m)
6	471.433,584 504.478,419	7	471.410,531 504.480,513	23.148
7	471.410,531 504.480,513	8	471.378,726 504.477,46	31.951
8	471.378,726 504.477,46	9	471.378,007 504.470,816	6.682
9	471.378,007 504.470,816	10	471.402,617 504.468,537	24.715
10	471.402,617 504.468,537	11	471.402,671 504.468,532	0.054
11	471.402,671 504.468,532	12	471.419,325 504.464,433	17.151
12	471.419,325 504.464,433	13	471.443,444 504.456,269	25.464
13	471.443,444 504.456,269	14	471.466,725 504.450,164	24.068
14	471.466,725 504.450,164	15	471.470,942 504.449,317	4.301
15	471.470,942 504.449,317	1	471.482,788 504.446,288	12.228

** Lungimile segmentelor sunt determinate în planul de proiecţie Stereo 70 şi sunt rotunjite la 1 milimetru.
*** Distanţa dintre puncte este formată din segmente cumulate ce sunt mai mici decât valoarea 1 milimetru.

Document care conține date cu caracter personal, protejat de prevederile Regulamentului (UE) nr. 679/2016 și Legii 190/2018

DATE DESPRE IMOBILUL NR. 4635

Oficiul de Cadastru şi Publicitate Imobiliară SIBIU
Biroul de Cadastru şi Publicitate Imobiliară Agnita

A. Partea I. Descrierea imobilului

TEREN Extravilan

Adresa: Jud. Sibiu

Nr. Crt	Nr cadastral Nr. topografic	Suprafaţa* (mp)	Observaţii / Referinţe
A1		965	Sector cadastral:18 Teren neimprejmuit;

B. Partea II. Proprietari şi acte

Inscrieri privitoare la dreptul de proprietate şi alte drepturi reale		Referinţe
/		
Act Normativ nr. 7, din 13/03/1996 emis de PARLAMENTUL ROMÂNIEI (lege);		
B1	Inscrierea provizorie, drept de PROPRIETATE, dobandit prin Lege, cota actuala 1/1	A1
	1) **ORAŞUL AGNITA**, CIF:4270716, PROPRIETAR NEIDENTIFICAT	

C. Partea III. SARCINI .

Inscrieri privind dezmembramintele dreptului de proprietate, drepturi reale de garanţie şi sarcini	Referinţe
NU SUNT	

Document care conține date cu caracter personal, protejat de prevederile Regulamentului (UE) nr. 679/2016 și Legii 190/2018

Anexa Nr. 1 La Partea I

Teren

Nr cadastral	Suprafaţa (mp)*	Observaţii / Referinţe
	965	

* Suprafaţa este determinată in planul de proiecţie Stereo 70.

DETALII LINIARE IMOBIL

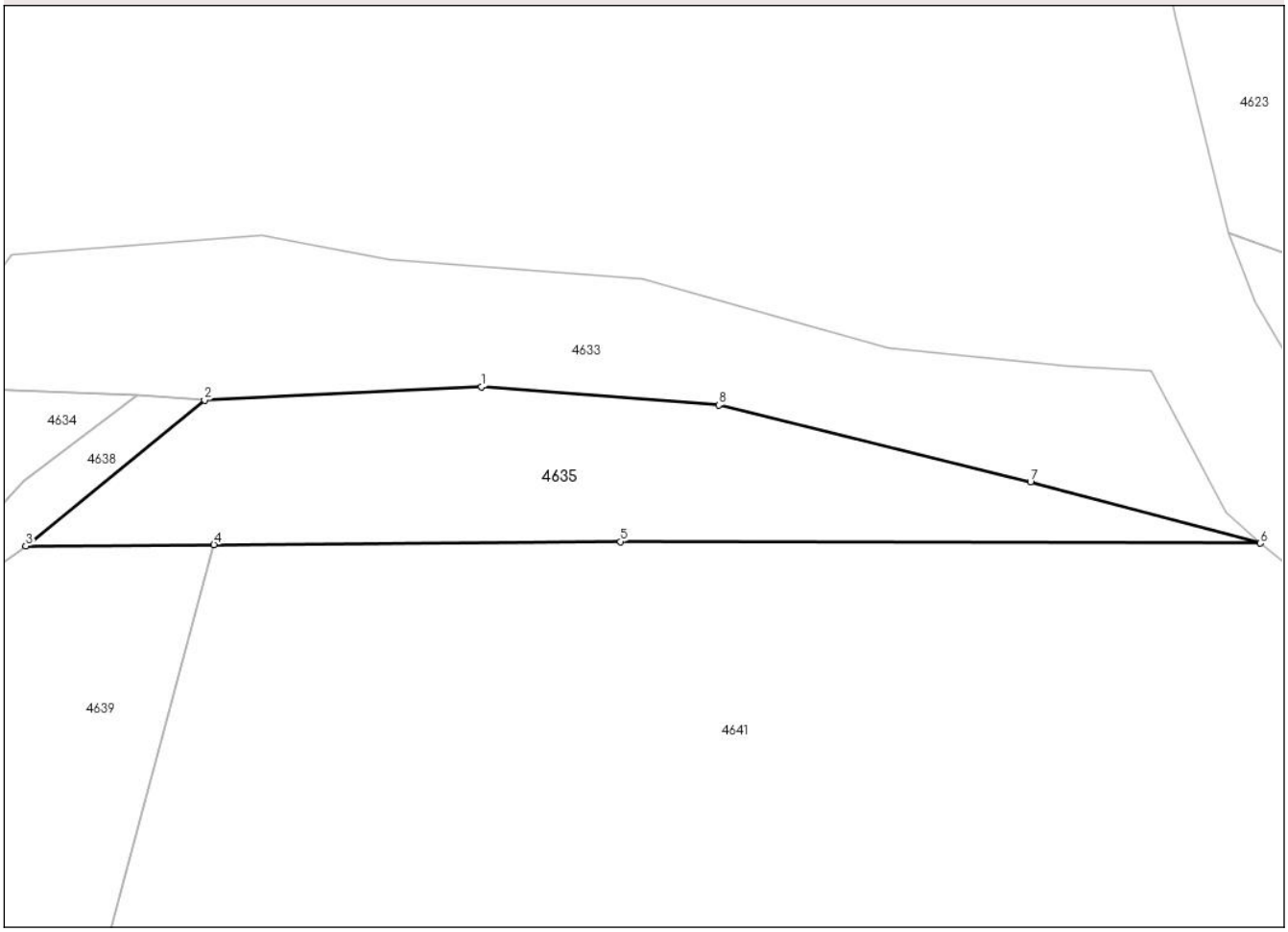

Date referitoare la teren

Crt	Categorie folosință	Intra vilan	Suprafaţa (mp)	Tarla	Parcelă	Nr. topo	Observaţii / Referinţe
1	padure	NU	965	15	368/1	-	TUFĂRIȘ

Lungime Segmente
1) Valorile lungimilor segmentelor sunt obţinute din proiecţie în plan.

Punct început	X / Y	Punct sfârşit	X / Y	Lungime segment (** (m)
1	471.532,084 504.464,458	2	471.507,919 504.463,311	24.192
2	471.507,919 504.463,311	3	471.492,325 504.450,593	20.122
3	471.492,325 504.450,593	4	471.508,731 504.450,714	16.406
4	471.508,731 504.450,714	5	471.544,218 504.450,974	35.488
5	471.544,218 504.450,974	6	471.600,033 504.450,839	55.815

Document care conține date cu caracter personal, protejat de prevederile Regulamentului (UE) nr. 679/2016 și Legii 190/2018

Punct început	X / Y	Punct sfârşit	X / Y	Lungime segment (** (m)
6	471.600,033 504.450,839	7	471.579,979 504.456,164	20.749
7	471.579,979 504.456,164	8	471.552,782 504.462,872	28.012
8	471.552,782 504.462,872	1	471.532,084 504.464,458	20.759

** Lungimile segmentelor sunt determinate în planul de proiecţie Stereo 70 şi sunt rotunjite la 1 milimetru.
*** Distanţa dintre puncte este formată din segmente cumulate ce sunt mai mici decât valoarea 1 milimetru.

Document care conține date cu caracter personal, protejat de prevederile Regulamentului (UE) nr. 679/2016 și Legii 190/2018

DATE DESPRE IMOBILUL NR. 4636

Oficiul de Cadastru şi Publicitate Imobiliară SIBIU
Biroul de Cadastru şi Publicitate Imobiliară Agnita

A. Partea I. Descrierea imobilului

TEREN Extravilan

Adresa: Jud. Sibiu

Nr. Crt	Nr cadastral Nr. topografic	Suprafaţa* (mp)	Observaţii / Referinţe
A1		1.600	Sector cadastral:18 Teren neimprejmuit;

B. Partea II. Proprietari şi acte

Inscrieri privitoare la dreptul de proprietate şi alte drepturi reale		Referinţe
/		
Act Administrativ nr. 61/8, din 30/03/1994 emis de CJPSDPAT (titlu de proprietate);		
B1	Intabulare, drept de PROPRIETATE, dobandit prin Constituire, cota actuala 1/1	A1
	1) **GABOR ELENA**, CNP NEIDENTIFICAT	

C. Partea III. SARCINI .

Inscrieri privind dezmembramintele dreptului de proprietate, drepturi reale de garanţie şi sarcini	Referinţe
NU SUNT	

Document care conține date cu caracter personal, protejat de prevederile Regulamentului (UE) nr. 679/2016 și Legii 190/2018

Anexa Nr. 1 La Partea I

Teren

Nr cadastral	Suprafaţa (mp)*	Observaţii / Referinţe
	1.600	

* Suprafaţa este determinată in planul de proiecţie Stereo 70.

DETALII LINIARE IMOBIL

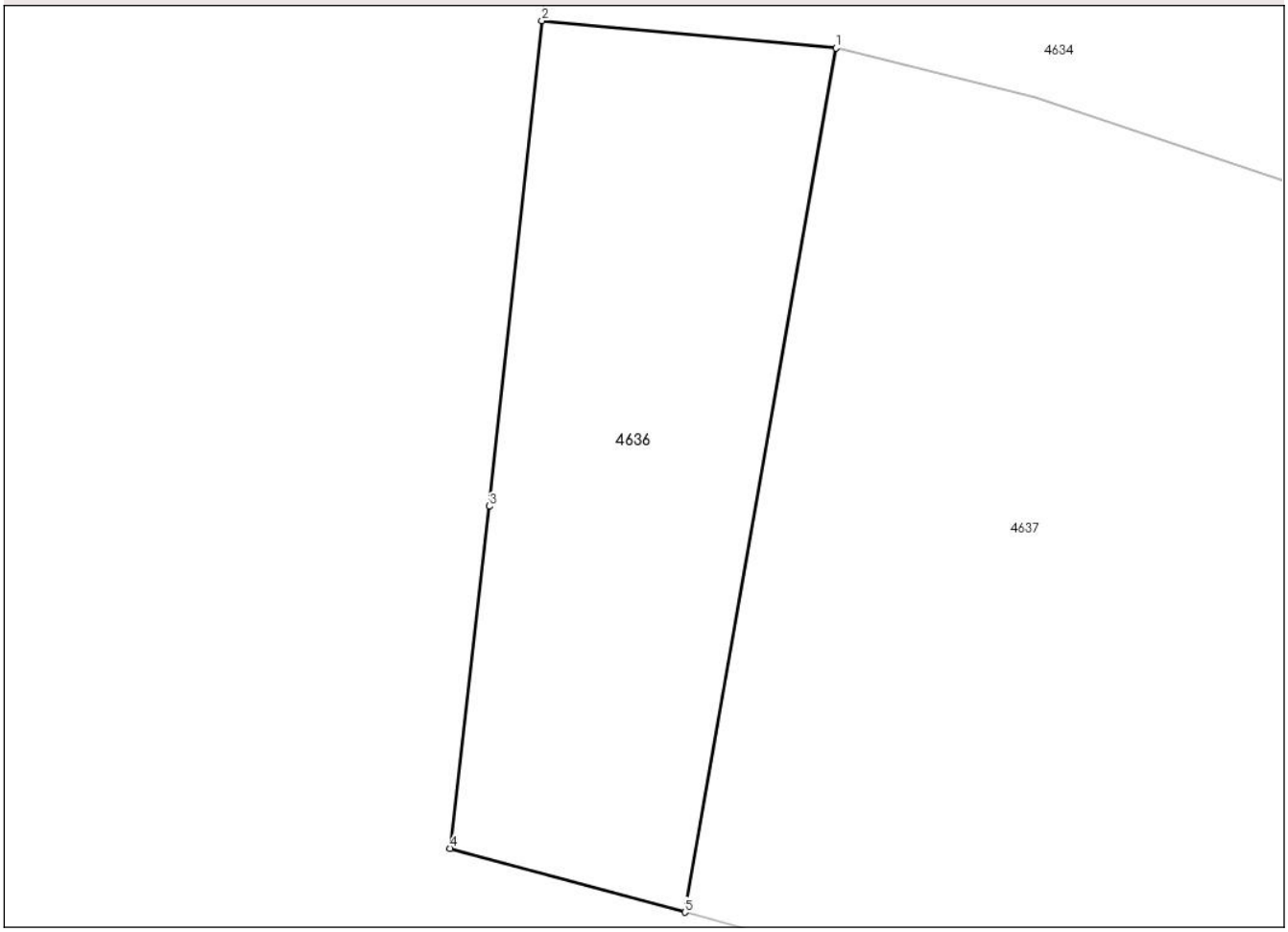

Date referitoare la teren

Crt	Categorie folosință	Intra vilan	Suprafaţa (mp)	Tarla	Parcelă	Nr. topo	Observaţii / Referinţe
1	faneata	NU	1.600	15	366/1	-	

Lungime Segmente
1) Valorile lungimilor segmentelor sunt obţinute din proiecţie în plan.

Punct început	X / Y	Punct sfârşit	X / Y	Lungime segment (** (m)
1	471.402,617 504.468,537	2	471.378,007 504.470,816	24.715
2	471.378,007 504.470,816	3	471.373,615 504.430,219	40.834
3	471.373,615 504.430,219	4	471.370,335 504.401,605	28.801
4	471.370,335 504.401,605	5	471.389,969 504.396,259	20.348
5	471.389,969 504.396,259	1	471.402,617 504.468,537	73.376

Document care conține date cu caracter personal, protejat de prevederile Regulamentului (UE) nr. 679/2016 și Legii 190/2018

** Lungimile segmentelor sunt determinate în planul de proiecţie Stereo 70 şi sunt rotunjite la 1 milimetru.
*** Distanţa dintre puncte este formată din segmente cumulate ce sunt mai mici decât valoarea 1 milimetru.

Document care conține date cu caracter personal, protejat de prevederile Regulamentului (UE) nr. 679/2016 și Legii 190/2018

DATE DESPRE IMOBILUL NR. 4637

Oficiul de Cadastru şi Publicitate Imobiliară SIBIU
Biroul de Cadastru şi Publicitate Imobiliară Agnita

A. Partea I. Descrierea imobilului

TEREN Extravilan

Adresa: Jud. Sibiu

Nr. Crt	Nr cadastral Nr. topografic	Suprafaţa* (mp)	Observaţii / Referinţe
A1		5.100	Sector cadastral:18 Teren neimprejmuit;

B. Partea II. Proprietari şi acte

Inscrieri privitoare la dreptul de proprietate şi alte drepturi reale		Referinţe
/		
Act Administrativ nr. 143/8, din 06/04/1994 emis de CJPSDPAT (titlu de proprietate);		
B1	Intabulare, drept de PROPRIETATE, dobandit prin Constituire, cota actuala 1/1	A1
	1) **FLOREA ANA**, CNP NEIDENTIFICAT	

C. Partea III. SARCINI .

Inscrieri privind dezmembramintele dreptului de proprietate, drepturi reale de garanţie şi sarcini	Referinţe
NU SUNT	

Document care conține date cu caracter personal, protejat de prevederile Regulamentului (UE) nr. 679/2016 și Legii 190/2018

Anexa Nr. 1 La Partea I

Teren

Nr cadastral	Suprafaţa (mp)*	Observaţii / Referinţe
	5.100	

* Suprafaţa este determinată in planul de proiecţie Stereo 70.

DETALII LINIARE IMOBIL

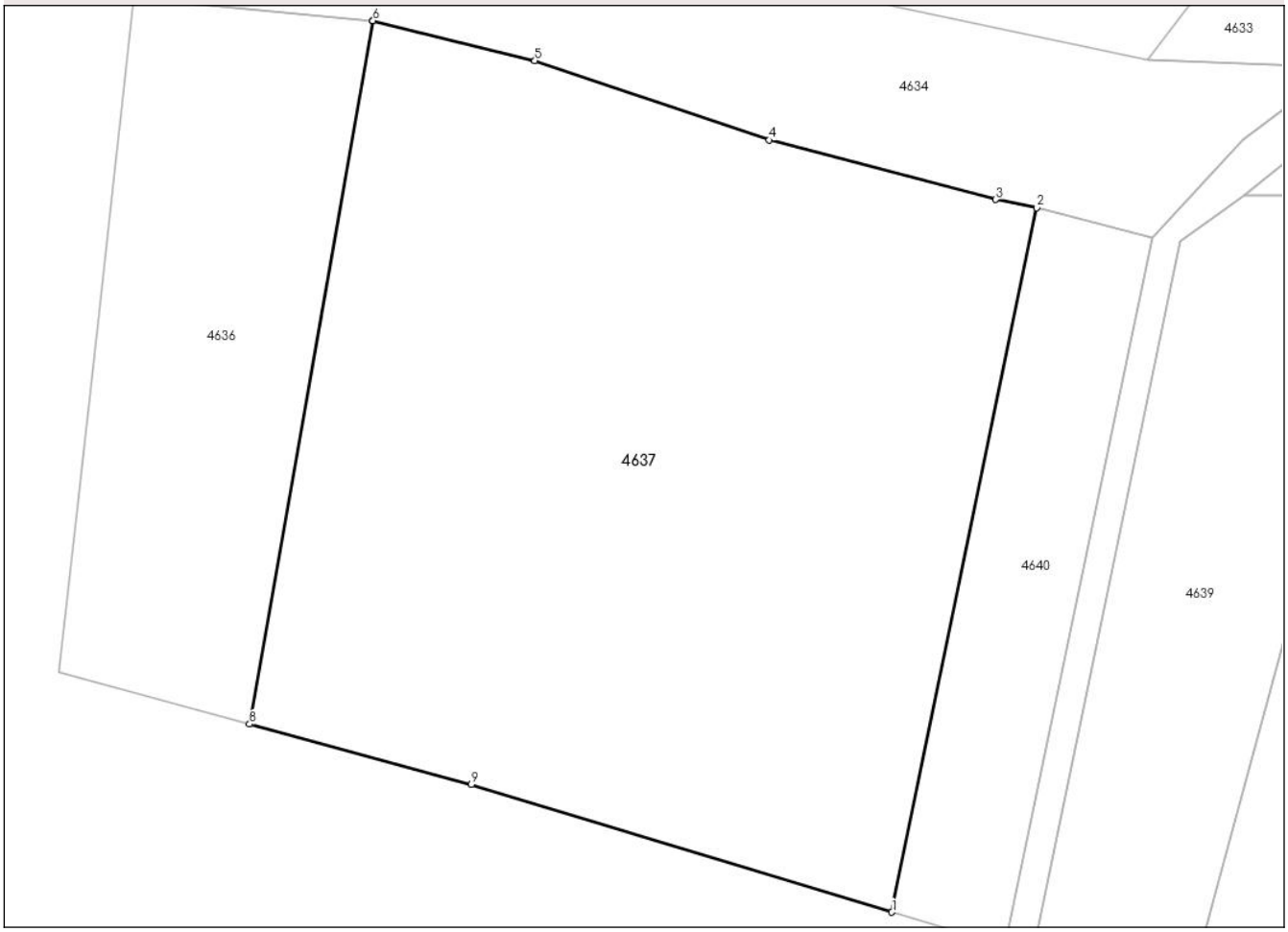

Date referitoare la teren

Crt	Categorie folosință	Intra vilan	Suprafaţa (mp)	Tarla	Parcelă	Nr. topo	Observaţii / Referinţe
1	faneata	NU	5.100	15	366/3/2	-	

Lungime Segmente
1) Valorile lungimilor segmentelor sunt obţinute din proiecţie în plan.

Punct început	X / Y	Punct sfârşit	X / Y	Lungime segment (** (m)
1	471.456,049 504.376,932	2	471.470,942 504.449,317	73.902
2	471.470,942 504.449,317	3	471.466,725 504.450,164	4.301
3	471.466,725 504.450,164	4	471.443,444 504.456,269	24.068
4	471.443,444 504.456,269	5	471.419,325 504.464,433	25.464
5	471.419,325 504.464,433	6	471.402,671 504.468,532	17.151

Document care conține date cu caracter personal, protejat de prevederile Regulamentului (UE) nr. 679/2016 și Legii 190/2018

Punct început	X / Y	Punct sfârşit	X / Y	Lungime segment (** (m)
6	471.402,671 504.468,532	7	471.402,617 504.468,537	0.054
7	471.402,617 504.468,537	8	471.389,969 504.396,259	73.376
8	471.389,969 504.396,259	9	471.412,778 504.390,049	23.64
9	471.412,778 504.390,049	1	471.456,049 504.376,932	45.215

** Lungimile segmentelor sunt determinate în planul de proiecţie Stereo 70 şi sunt rotunjite la 1 milimetru.
*** Distanţa dintre puncte este formată din segmente cumulate ce sunt mai mici decât valoarea 1 milimetru.

Document care conține date cu caracter personal, protejat de prevederile Regulamentului (UE) nr. 679/2016 și Legii 190/2018

DATE DESPRE IMOBILUL NR. 4638

Oficiul de Cadastru şi Publicitate Imobiliară SIBIU
Biroul de Cadastru şi Publicitate Imobiliară Agnita

A. Partea I. Descrierea imobilului

TEREN Extravilan

Adresa: Jud. Sibiu

Nr. Crt	Nr cadastral Nr. topografic	Suprafaţa* (mp)	Observaţii / Referinţe
A1		326	Sector cadastral:18 Teren neimprejmuit;

B. Partea II. Proprietari şi acte

Inscrieri privitoare la dreptul de proprietate şi alte drepturi reale		Referinţe
/		
Act Normativ nr. 7, din 13/03/1996 emis de PARLAMENTUL ROMÂNIEI (lege);		
B1	Inscrierea provizorie, drept de PROPRIETATE, dobandit prin Lege, cota actuala 1/1	A1
	1) **ORAŞUL AGNITA**, CIF:4270716, PROPRIETAR NEIDENTIFICAT	

C. Partea III. SARCINI .

Inscrieri privind dezmembramintele dreptului de proprietate, drepturi reale de garanţie şi sarcini	Referinţe
NU SUNT	

Document care conține date cu caracter personal, protejat de prevederile Regulamentului (UE) nr. 679/2016 și Legii 190/2018

Anexa Nr. 1 La Partea I

Teren

Nr cadastral	Suprafaţa (mp)*	Observaţii / Referinţe
	326	

* Suprafaţa este determinată in planul de proiecţie Stereo 70.

DETALII LINIARE IMOBIL

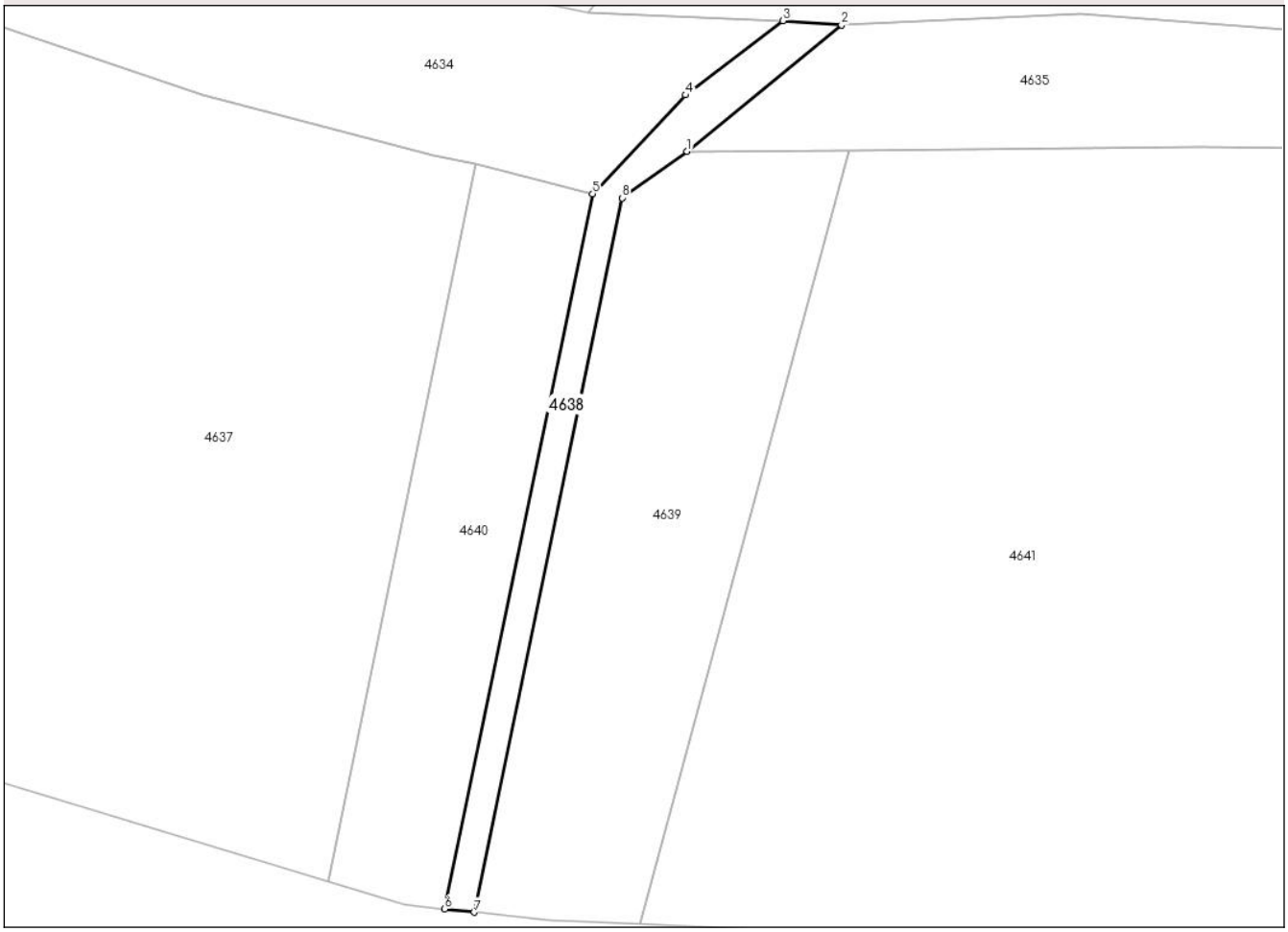

Date referitoare la teren

Crt	Categorie folosință	Intra vilan	Suprafaţa (mp)	Tarla	Parcelă	Nr. topo	Observaţii / Referinţe
1	ape curgatoare	NU	326	15	365	-	PÂRÂU

Lungime Segmente
1) Valorile lungimilor segmentelor sunt obţinute din proiecţie în plan.

Punct început	X / Y	Punct sfârşit	X / Y	Lungime segment (** (m)
1	471.492,325 504.450,593	2	471.507,919 504.463,311	20.122
2	471.507,919 504.463,311	3	471.502,003 504.463,753	5.933
3	471.502,003 504.463,753	4	471.492,149 504.456,27	12.373
4	471.492,149 504.456,27	5	471.482,788 504.446,288	13.684
5	471.482,788 504.446,288	6	471.467,837 504.374,166	73.656

Document care conține date cu caracter personal, protejat de prevederile Regulamentului (UE) nr. 679/2016 și Legii 190/2018

Punct început	X / Y	Punct sfârşit	X / Y	Lungime segment (** (m)
6	471.467,837 504.374,166	7	471.470,837 504.373,856	3.016
7	471.470,837 504.373,856	8	471.485,756 504.445,89	73.563
8	471.485,756 504.445,89	1	471.492,325 504.450,593	8.079

** Lungimile segmentelor sunt determinate în planul de proiecţie Stereo 70 şi sunt rotunjite la 1 milimetru.
*** Distanţa dintre puncte este formată din segmente cumulate ce sunt mai mici decât valoarea 1 milimetru.

Document care conține date cu caracter personal, protejat de prevederile Regulamentului (UE) nr. 679/2016 și Legii 190/2018

DATE DESPRE IMOBILUL NR. 4639

Oficiul de Cadastru şi Publicitate Imobiliară SIBIU
Biroul de Cadastru şi Publicitate Imobiliară Agnita

A. Partea I. Descrierea imobilului

TEREN Extravilan

Adresa: Jud. Sibiu

Nr. Crt	Nr cadastral Nr. topografic	Suprafaţa* (mp)	Observaţii / Referinţe
A1		1.500	Sector cadastral:18 Teren neimprejmuit;

B. Partea II. Proprietari şi acte

Inscrieri privitoare la dreptul de proprietate şi alte drepturi reale		Referinţe
/		
Act Administrativ nr. 51/8, din 29/03/1994 emis de CJPSDPAT (titlu de proprietate);		
B1	Intabulare, drept de PROPRIETATE, dobandit prin Constituire, cota actuala 1/1	A1
	1) **ADAM ELVIRA**, CNP NEIDENTIFICAT	

C. Partea III. SARCINI .

Inscrieri privind dezmembramintele dreptului de proprietate, drepturi reale de garanţie şi sarcini	Referinţe
NU SUNT	

Document care conține date cu caracter personal, protejat de prevederile Regulamentului (UE) nr. 679/2016 și Legii 190/2018

Anexa Nr. 1 La Partea I

Teren

Nr cadastral	Suprafaţa (mp)*	Observaţii / Referinţe
	1.500	

* Suprafaţa este determinată in planul de proiecţie Stereo 70.

DETALII LINIARE IMOBIL

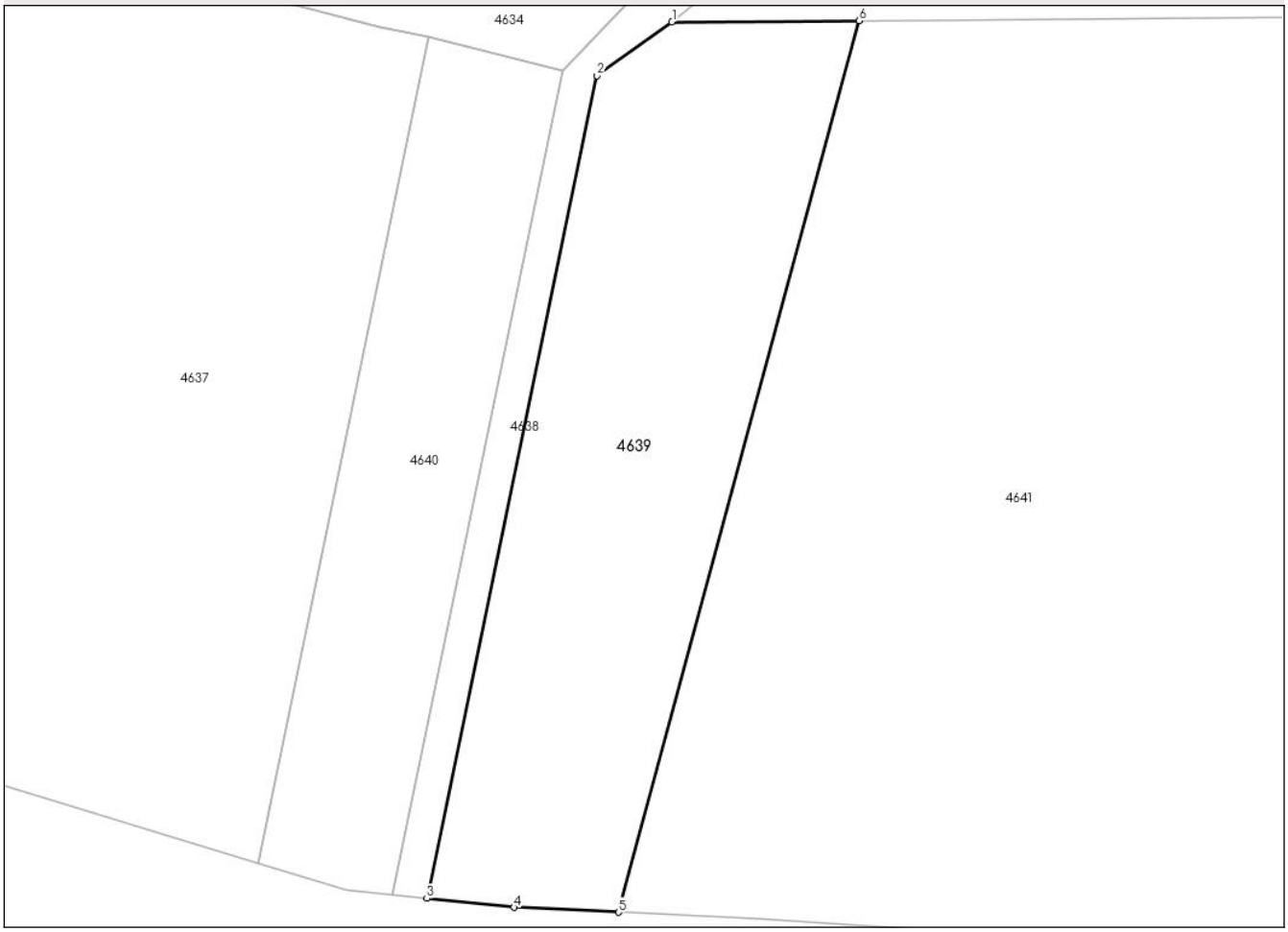

Date referitoare la teren

Crt	Categorie folosință	Intra vilan	Suprafaţa (mp)	Tarla	Parcelă	Nr. topo	Observaţii / Referinţe
1	faneata	NU	1.500	15	364/2	-	

Lungime Segmente
1) Valorile lungimilor segmentelor sunt obţinute din proiecţie în plan.

Punct început	X / Y	Punct sfârşit	X / Y	Lungime segment (** (m)
1	471.492,325 504.450,593	2	471.485,756 504.445,89	8.079
2	471.485,756 504.445,89	3	471.470,837 504.373,856	73.563
3	471.470,837 504.373,856	4	471.478,481 504.373,068	7.685
4	471.478,481 504.373,068	5	471.487,633 504.372,65	9.161
5	471.487,633 504.372,65	6	471.508,731 504.450,714	80.864

Document care conține date cu caracter personal, protejat de prevederile Regulamentului (UE) nr. 679/2016 și Legii 190/2018

Punct început	X / Y	Punct sfârşit	X / Y	Lungime segment (** (m)
6	471.508,731 504.450,714	1	471.492,325 504.450,593	16.406

** Lungimile segmentelor sunt determinate în planul de proiecţie Stereo 70 şi sunt rotunjite la 1 milimetru.
*** Distanţa dintre puncte este formată din segmente cumulate ce sunt mai mici decât valoarea 1 milimetru.

Document care conține date cu caracter personal, protejat de prevederile Regulamentului (UE) nr. 679/2016 și Legii 190/2018

DATE DESPRE IMOBILUL NR. 4640

Oficiul de Cadastru şi Publicitate Imobiliară SIBIU
Biroul de Cadastru şi Publicitate Imobiliară Agnita

A. Partea I. Descrierea imobilului

TEREN Extravilan

Adresa: Jud. Sibiu

Nr. Crt	Nr cadastral Nr. topografic	Suprafaţa* (mp)	Observaţii / Referinţe
A1		900	Sector cadastral:18 Teren neimprejmuit;

B. Partea II. Proprietari şi acte

Inscrieri privitoare la dreptul de proprietate şi alte drepturi reale		Referinţe
/		
Act Administrativ nr. 238/8, din 17/05/1994 emis de CJPSDPAT (titlu de proprietate);		
B1	Intabulare, drept de PROPRIETATE, dobandit prin Reconstituire, cota actuala 1/1	A1
	1) **FLOREA ANA**, CNP NEIDENTIFICAT	

C. Partea III. SARCINI .

Inscrieri privind dezmembramintele dreptului de proprietate, drepturi reale de garanţie şi sarcini	Referinţe
NU SUNT	

Document care conține date cu caracter personal, protejat de prevederile Regulamentului (UE) nr. 679/2016 și Legii 190/2018

Anexa Nr. 1 La Partea I

Teren

Nr cadastral	Suprafaţa (mp)*	Observaţii / Referinţe
	900	

* Suprafaţa este determinată in planul de proiecţie Stereo 70.

DETALII LINIARE IMOBIL

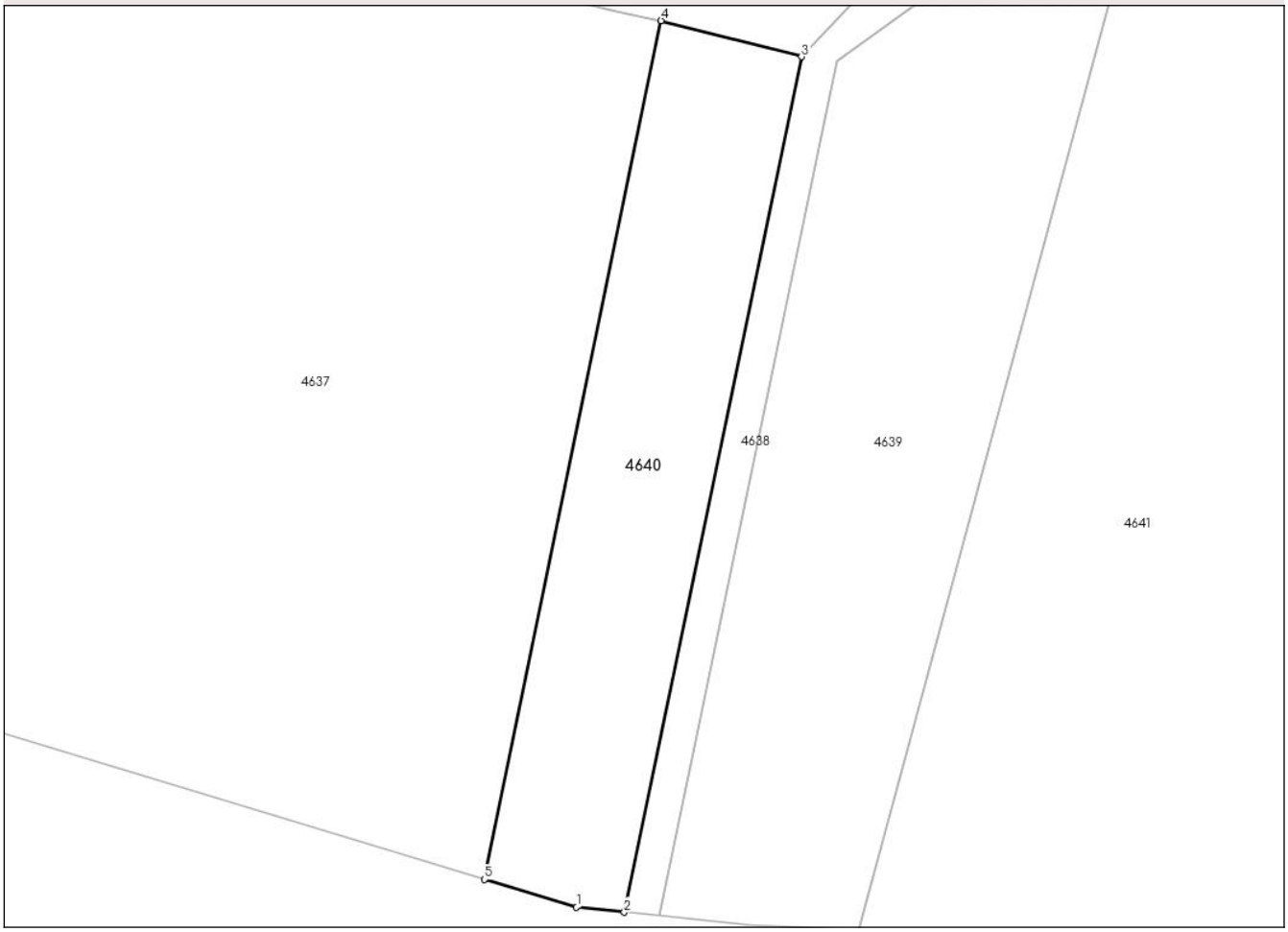

Date referitoare la teren

Crt	Categorie folosință	Intra vilan	Suprafaţa (mp)	Tarla	Parcelă	Nr. topo	Observaţii / Referinţe
1	pasune	NU	900	15	366/3/1	-	

Lungime Segmente
1) Valorile lungimilor segmentelor sunt obţinute din proiecţie în plan.

Punct început	X / Y	Punct sfârşit	X / Y	Lungime segment (** (m)
1	471.463,8 504.374,582	2	471.467,837 504.374,166	4.059
2	471.467,837 504.374,166	3	471.482,788 504.446,288	73.656
3	471.482,788 504.446,288	4	471.470,942 504.449,317	12.228
4	471.470,942 504.449,317	5	471.456,049 504.376,932	73.902
5	471.456,049 504.376,932	1	471.463,8 504.374,582	8.1

Document care conține date cu caracter personal, protejat de prevederile Regulamentului (UE) nr. 679/2016 și Legii 190/2018

** Lungimile segmentelor sunt determinate în planul de proiecţie Stereo 70 şi sunt rotunjite la 1 milimetru.
*** Distanţa dintre puncte este formată din segmente cumulate ce sunt mai mici decât valoarea 1 milimetru.

Document care conține date cu caracter personal, protejat de prevederile Regulamentului (UE) nr. 679/2016 și Legii 190/2018

DATE DESPRE IMOBILUL NR. 4641

Oficiul de Cadastru şi Publicitate Imobiliară SIBIU
Biroul de Cadastru şi Publicitate Imobiliară Agnita

A. Partea I. Descrierea imobilului

TEREN Extravilan

Adresa: Jud. Sibiu

Nr. Crt	Nr cadastral Nr. topografic	Suprafaţa* (mp)	Observaţii / Referinţe
A1		8.500	Sector cadastral:18 Teren neimprejmuit;

B. Partea II. Proprietari şi acte

Inscrieri privitoare la dreptul de proprietate şi alte drepturi reale		Referinţe
/		
Act Administrativ nr. 186/8, din 22/04/1994 emis de CJPSDPAT (titlu de proprietate);		
B1	Intabulare, drept de PROPRIETATE, dobandit prin Reconstituire, cota actuala 1/1	A1
	1) **COROI GHEORGHE**, CNP NEIDENTIFICAT	

C. Partea III. SARCINI .

Inscrieri privind dezmembramintele dreptului de proprietate, drepturi reale de garanţie şi sarcini	Referinţe
NU SUNT	

Document care conține date cu caracter personal, protejat de prevederile Regulamentului (UE) nr. 679/2016 și Legii 190/2018

Anexa Nr. 1 La Partea I

Teren

Nr cadastral	Suprafaţa (mp)*	Observaţii / Referinţe
	8.500	

* Suprafaţa este determinată in planul de proiecţie Stereo 70.

DETALII LINIARE IMOBIL

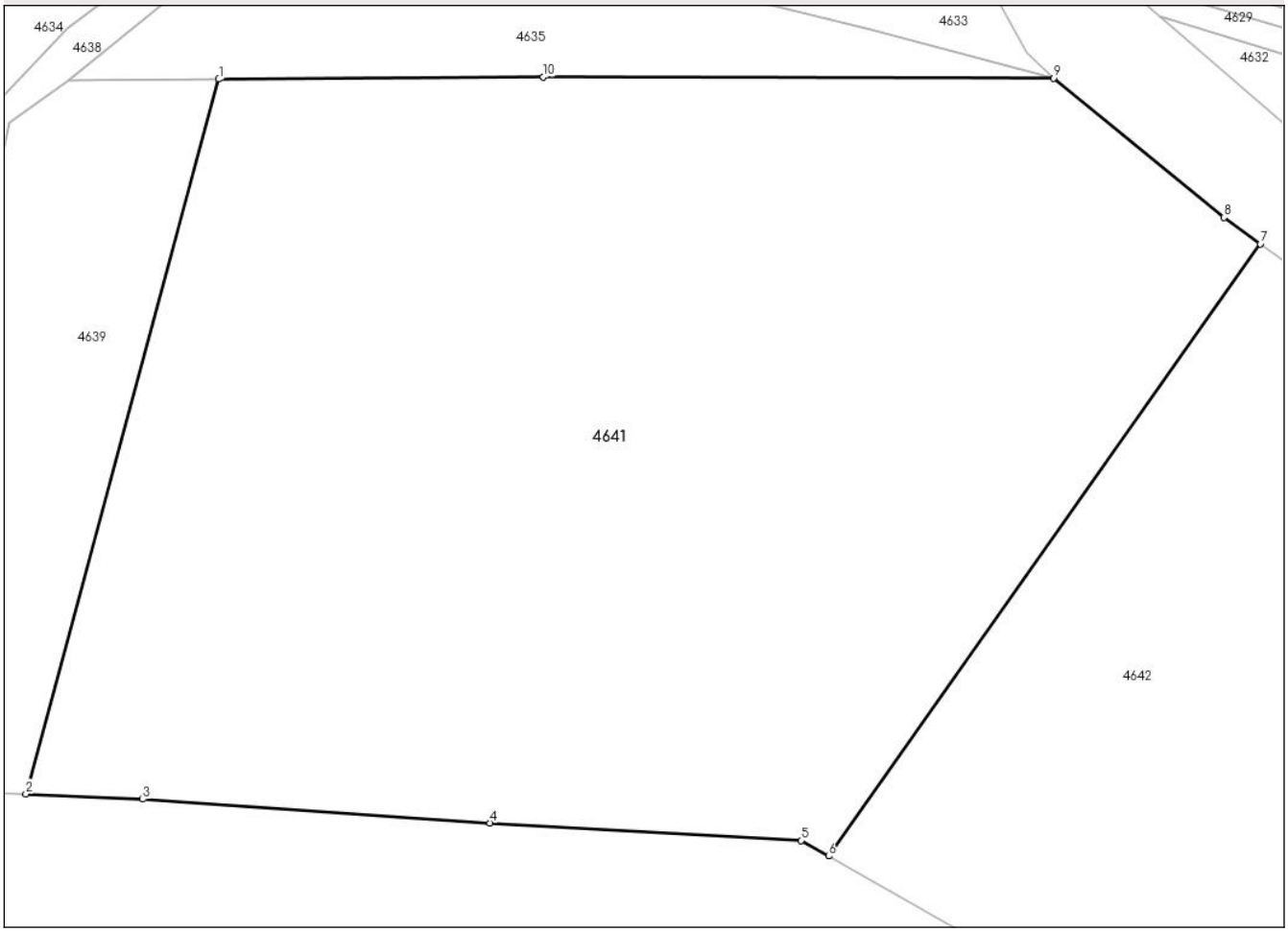

Date referitoare la teren

Crt	Categorie folosință	Intra vilan	Suprafaţa (mp)	Tarla	Parcelă	Nr. topo	Observaţii / Referinţe
1	faneata	NU	8.500	15	364/3	-	

Lungime Segmente
1) Valorile lungimilor segmentelor sunt obţinute din proiecţie în plan.

Punct început	X / Y	Punct sfârşit	X / Y	Lungime segment (** (m)
1	471.508,731 504.450,714	2	471.487,633 504.372,65	80.864
2	471.487,633 504.372,65	3	471.500,415 504.372,067	12.796
3	471.500,415 504.372,067	4	471.538,391 504.369,459	38.065
4	471.538,391 504.369,459	5	471.572,388 504.367,559	34.05
5	471.572,388 504.367,559	6	471.575,404 504.365,851	3.466

Document care conține date cu caracter personal, protejat de prevederile Regulamentului (UE) nr. 679/2016 și Legii 190/2018

Punct început	X / Y	Punct sfârşit	X / Y	Lungime segment (** (m)
6	471.575,404 504.365,851	7	471.622,607 504.432,728	81.858
7	471.622,607 504.432,728	8	471.618,647 504.435,598	4.891
8	471.618,647 504.435,598	9	471.600,033 504.450,839	24.058
9	471.600,033 504.450,839	10	471.544,218 504.450,974	55.815
10	471.544,218 504.450,974	1	471.508,731 504.450,714	35.488

** Lungimile segmentelor sunt determinate în planul de proiecţie Stereo 70 şi sunt rotunjite la 1 milimetru.
*** Distanţa dintre puncte este formată din segmente cumulate ce sunt mai mici decât valoarea 1 milimetru.

Document care conține date cu caracter personal, protejat de prevederile Regulamentului (UE) nr. 679/2016 și Legii 190/2018

DATE DESPRE IMOBILUL NR. 4642

Oficiul de Cadastru şi Publicitate Imobiliară SIBIU
Biroul de Cadastru şi Publicitate Imobiliară Agnita

A. Partea I. Descrierea imobilului

TEREN Extravilan

Adresa: Jud. Sibiu

Nr. Crt	Nr cadastral Nr. topografic	Suprafaţa* (mp)	Observaţii / Referinţe
A1	108453	10.600	Sector cadastral:18 Teren neimprejmuit;

B. Partea II. Proprietari şi acte

Inscrieri privitoare la dreptul de proprietate şi alte drepturi reale		Referinţe
342 / 19/01/2021		
Act Administrativ nr. TP nr. 179/8, din 21/04/1994 emis de CJSDPT SIBIU, documentație cadastrală (act administrativ nr referat de admitere nr. 342 din 19.01.2021, emis de OCPI Sibiu - Serviciul Cadastru);		
B1	Se deschide cartea funciară nr. 108453 UAT AGNITA pentru imobilul cu nr. cadastral 108453 (parcela nr. 364/4 - fâneață) urmare a recepției documentației cadastrale	A1
9769 / 16/08/2022		
Act Notarial nr. 1661, din 13/08/2022 emis de NP Radu Vasile Eugen;		
B6	Intabulare, drept de PROPRIETATE, dare în plată, dobandit prin Conventie, cota actuala 1/1	A1
	1) **Vanga I Ioan**, necăsătorit - bun propriu	

C. Partea III. SARCINI .

Inscrieri privind dezmembramintele dreptului de proprietate, drepturi reale de garanţie şi sarcini	Referinţe
NU SUNT	

Anexa Nr. 1 La Partea I

Teren

Nr cadastral	Suprafaţa (mp)*	Observaţii / Referinţe
108453	10.600	

* Suprafaţa este determinată in planul de proiecţie Stereo 70.

DETALII LINIARE IMOBIL

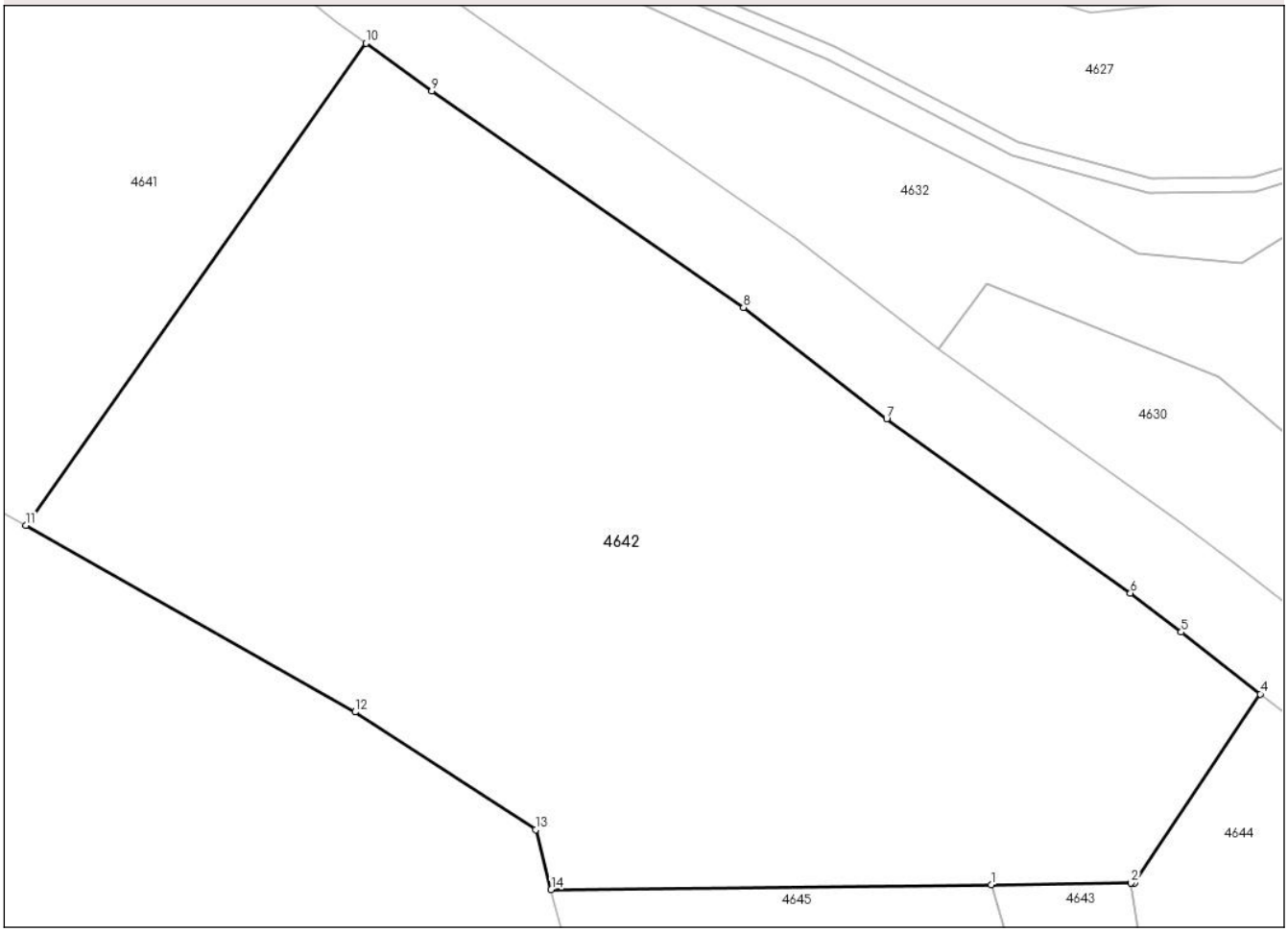

Date referitoare la teren

Crt	Categorie folosință	Intra vilan	Suprafaţa (mp)	Tarla	Parcelă	Nr. topo	Observaţii / Referinţe
1	faneata	NU	10.600	15	364/4	-	

Lungime Segmente
1) Valorile lungimilor segmentelor sunt obţinute din proiecţie în plan.

Punct început	X / Y	Punct sfârşit	X / Y	Lungime segment (** (m)
1	471.709,43 504.316,02	2	471.728,865 504.316,244	19.437
2	471.728,865 504.316,244	3	471.729,365 504.316,25	0.5
3	471.729,365 504.316,25	4	471.746,796 504.342,464	31.481
4	471.746,796 504.342,464	5	471.735,816 504.351,038	13.931
5	471.735,816 504.351,038	6	471.728,764 504.356,444	8.886

Document care conține date cu caracter personal, protejat de prevederile Regulamentului (UE) nr. 679/2016 și Legii 190/2018

Punct început	X / Y	Punct sfârşit	X / Y	Lungime segment (** (m)
6	471.728,764 504.356,444	7	471.694,92 504.380,64	41.604
7	471.694,92 504.380,64	8	471.675,052 504.396,091	25.169
8	471.675,052 504.396,091	9	471.631,773 504.426,087	52.658
9	471.631,773 504.426,087	10	471.622,607 504.432,728	11.319
10	471.622,607 504.432,728	11	471.575,404 504.365,851	81.858
11	471.575,404 504.365,851	12	471.621,105 504.339,977	52.517
12	471.621,105 504.339,977	13	471.646,175 504.323,64	29.923
13	471.646,175 504.323,64	14	471.648,338 504.315,318	8.599
14	471.648,338 504.315,318	1	471.709,43 504.316,02	61.096

** Lungimile segmentelor sunt determinate în planul de proiecţie Stereo 70 şi sunt rotunjite la 1 milimetru.
*** Distanţa dintre puncte este formată din segmente cumulate ce sunt mai mici decât valoarea 1 milimetru.

Document care conține date cu caracter personal, protejat de prevederile Regulamentului (UE) nr. 679/2016 și Legii 190/2018

DATE DESPRE IMOBILUL NR. 4643

Oficiul de Cadastru şi Publicitate Imobiliară SIBIU
Biroul de Cadastru şi Publicitate Imobiliară Agnita

A. Partea I. Descrierea imobilului

TEREN Extravilan

Adresa: Jud. Sibiu

Nr. Crt	Nr cadastral Nr. topografic	Suprafaţa* (mp)	Observaţii / Referinţe
A1		500	Sector cadastral:18 Teren neimprejmuit;

B. Partea II. Proprietari şi acte

Inscrieri privitoare la dreptul de proprietate şi alte drepturi reale		Referinţe
/		
Act Administrativ nr. 248/8, din 18/05/1994 emis de CJPSDPAT (titlu de proprietate);		
B1	Intabulare, drept de PROPRIETATE, dobandit prin Reconstituire, cota actuala 1/1	A1
	1) **MEDREA ILARIOAN**, CNP NEIDENTIFICAT	

C. Partea III. SARCINI .

Inscrieri privind dezmembramintele dreptului de proprietate, drepturi reale de garanţie şi sarcini	Referinţe
NU SUNT	

Document care conține date cu caracter personal, protejat de prevederile Regulamentului (UE) nr. 679/2016 și Legii 190/2018

Anexa Nr. 1 La Partea I

Teren

Nr cadastral	Suprafaţa (mp)*	Observaţii / Referinţe
	500	

* Suprafaţa este determinată in planul de proiecţie Stereo 70.

DETALII LINIARE IMOBIL

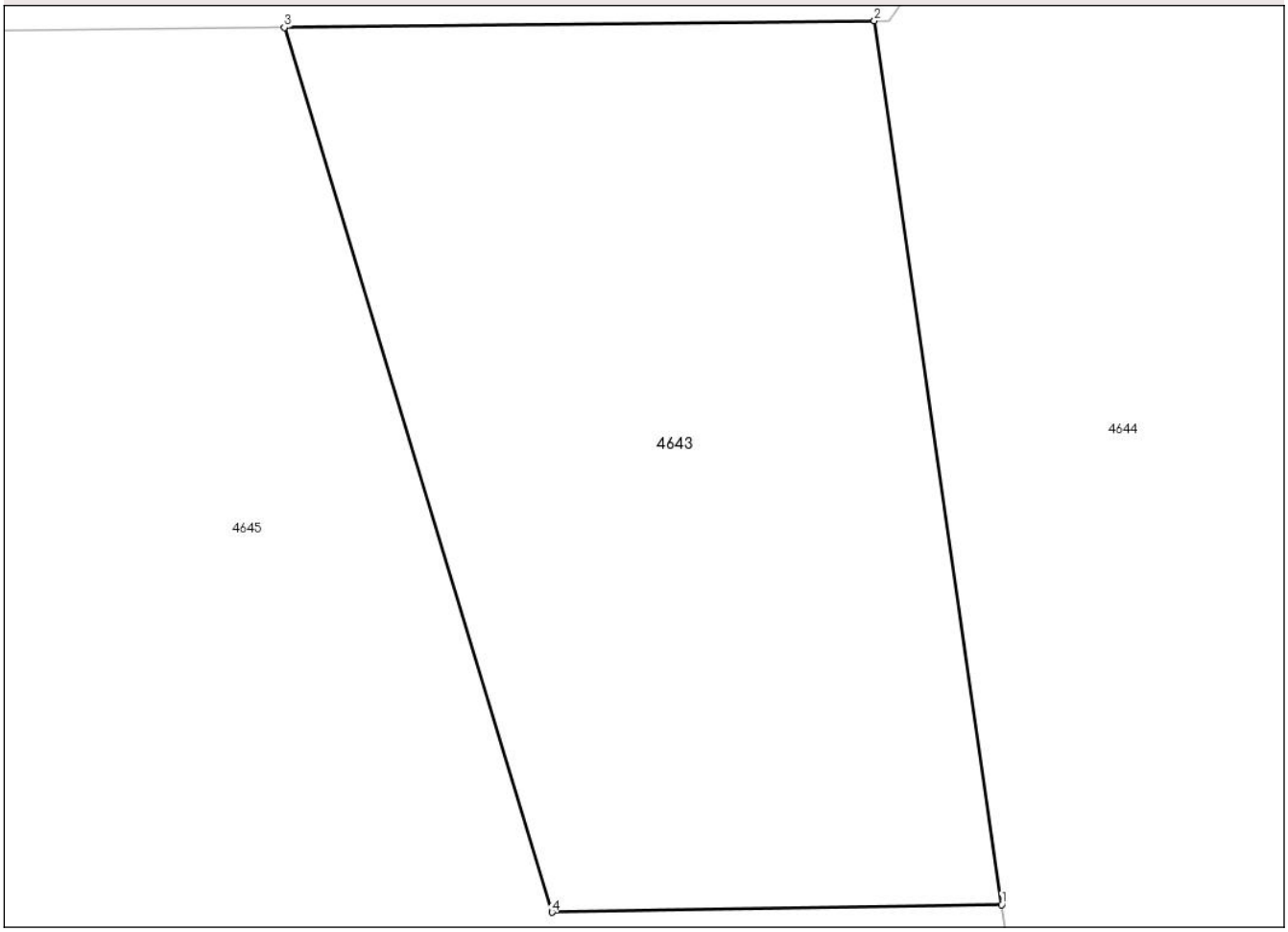

Date referitoare la teren

Crt	Categorie folosință	Intra vilan	Suprafaţa (mp)	Tarla	Parcelă	Nr. topo	Observaţii / Referinţe
1	faneata	NU	500	15	355/2	-	

Lungime Segmente
1) Valorile lungimilor segmentelor sunt obţinute din proiecţie în plan.

Punct început	X / Y	Punct sfârşit	X / Y	Lungime segment (** (m)
1	471.733,064 504.287,151	2	471.728,865 504.316,244	29.394
2	471.728,865 504.316,244	3	471.709,43 504.316,02	19.437
3	471.709,43 504.316,02	4	471.718,245 504.286,9	30.426
4	471.718,245 504.286,9	1	471.733,064 504.287,151	14.821

**** Lungimile segmentelor sunt determinate în planul de proiecţie Stereo 70 şi sunt rotunjite la 1 milimetru.**

Document care conține date cu caracter personal, protejat de prevederile Regulamentului (UE) nr. 679/2016 și Legii 190/2018

***** Distanţa dintre puncte este formată din segmente cumulate ce sunt mai mici decât valoarea 1 milimetru.**

DATE DESPRE IMOBILUL NR. 4644

Oficiul de Cadastru şi Publicitate Imobiliară SIBIU
Biroul de Cadastru şi Publicitate Imobiliară Agnita

A. Partea I. Descrierea imobilului

TEREN Extravilan

Adresa: Jud. Sibiu

Nr. Crt	Nr cadastral Nr. topografic	Suprafaţa* (mp)	Observaţii / Referinţe
A1		3.276	Sector cadastral:18 Teren neimprejmuit;

B. Partea II. Proprietari şi acte

Inscrieri privitoare la dreptul de proprietate şi alte drepturi reale		Referinţe
/		
Act Normativ nr. 7, din 13/03/1996 emis de PARLAMENTUL ROMÂNIEI (lege);		
B1	Inscrierea provizorie, drept de PROPRIETATE, dobandit prin Lege, cota actuala 1/1	A1
	1) **ORAŞUL AGNITA**, CIF:4270716, PROPRIETAR NEIDENTIFICAT	

C. Partea III. SARCINI .

Inscrieri privind dezmembramintele dreptului de proprietate, drepturi reale de garanţie şi sarcini	Referinţe
NU SUNT	

Document care conține date cu caracter personal, protejat de prevederile Regulamentului (UE) nr. 679/2016 și Legii 190/2018

Anexa Nr. 1 La Partea I

Teren

Nr cadastral	Suprafaţa (mp)*	Observaţii / Referinţe
	3.276	

* Suprafaţa este determinată in planul de proiecţie Stereo 70.

DETALII LINIARE IMOBIL

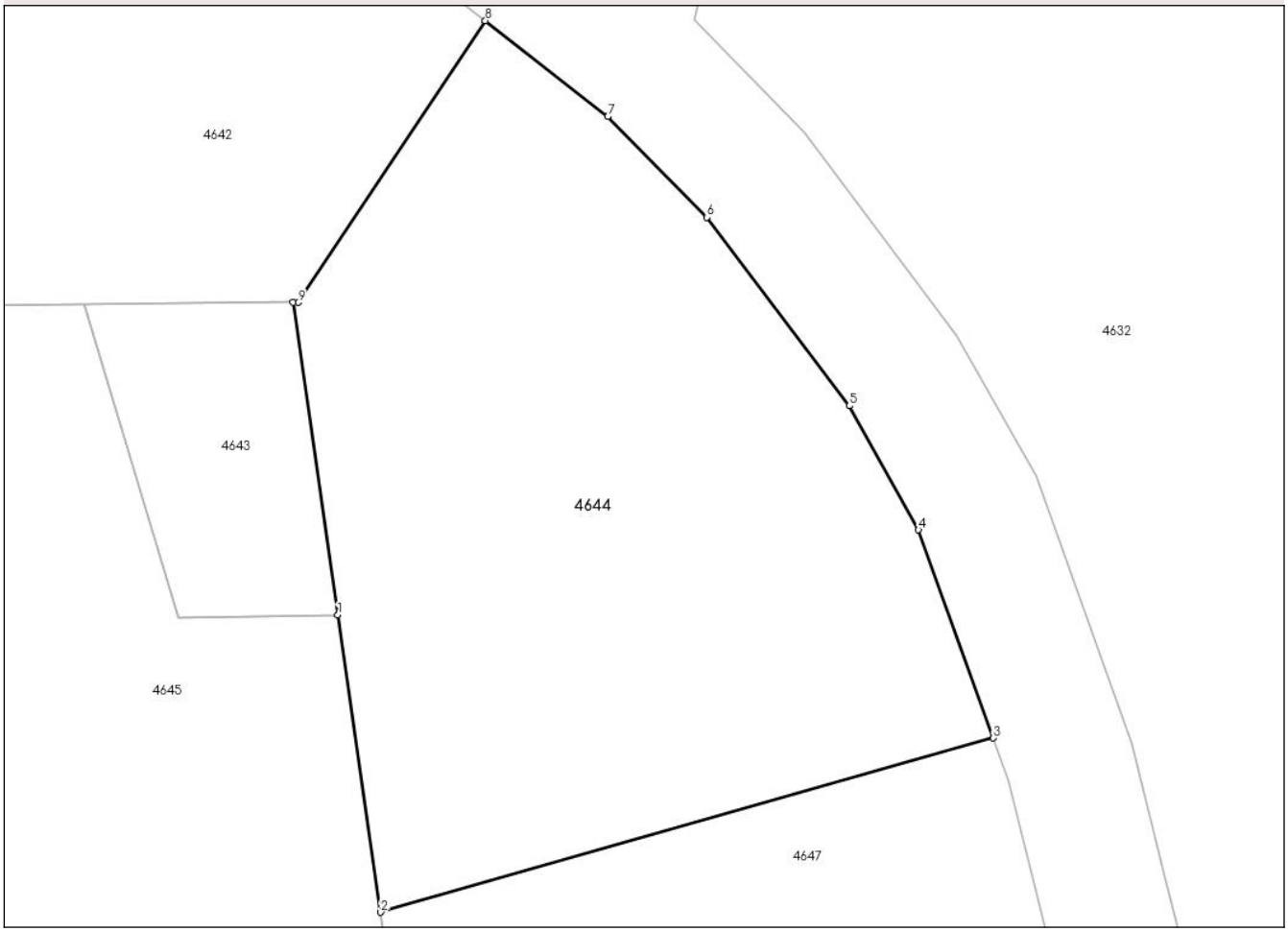

Date referitoare la teren

Crt	Categorie folosință	Intra vilan	Suprafaţa (mp)	Tarla	Parcelă	Nr. topo	Observaţii / Referinţe
1	faneata	NU	3.276	15	355/6	-	

Lungime Segmente
1) Valorile lungimilor segmentelor sunt obţinute din proiecţie în plan.

Punct început	X / Y	Punct sfârşit	X / Y	Lungime segment (** (m)
1	471.733,064 504.287,151	2	471.737,054 504.259,503	27.935
2	471.737,054 504.259,503	3	471.794,129 504.275,705	59.33
3	471.794,129 504.275,705	4	471.787,161 504.295,08	20.59
4	471.787,161 504.295,08	5	471.780,696 504.306,616	13.224
5	471.780,696 504.306,616	6	471.767,429 504.324,168	22.002

Document care conține date cu caracter personal, protejat de prevederile Regulamentului (UE) nr. 679/2016 și Legii 190/2018

Punct început	X / Y	Punct sfârşit	X / Y	Lungime segment (** (m)
6	471.767,429 504.324,168	7	471.758,218 504.333,546	13.145
7	471.758,218 504.333,546	8	471.746,796 504.342,464	14.491
8	471.746,796 504.342,464	9	471.729,365 504.316,25	31.481
9	471.729,365 504.316,25	10	471.728,865 504.316,244	0.5
10	471.728,865 504.316,244	1	471.733,064 504.287,151	29.394

** Lungimile segmentelor sunt determinate în planul de proiecţie Stereo 70 şi sunt rotunjite la 1 milimetru.
*** Distanţa dintre puncte este formată din segmente cumulate ce sunt mai mici decât valoarea 1 milimetru.

Document care conține date cu caracter personal, protejat de prevederile Regulamentului (UE) nr. 679/2016 și Legii 190/2018

DATE DESPRE IMOBILUL NR. 4645

Oficiul de Cadastru şi Publicitate Imobiliară SIBIU
Biroul de Cadastru şi Publicitate Imobiliară Agnita

A. Partea I. Descrierea imobilului

TEREN Extravilan

Adresa: Jud. Sibiu

Nr. Crt	Nr cadastral Nr. topografic	Suprafaţa* (mp)	Observaţii / Referinţe
A1		6.300	Sector cadastral:18 Teren neimprejmuit;

B. Partea II. Proprietari şi acte

Inscrieri privitoare la dreptul de proprietate şi alte drepturi reale		Referinţe
/		
Act Administrativ nr. 248/8, din 18/05/1994 emis de CJPSDPAT (titlu de proprietate);		
B1	Intabulare, drept de PROPRIETATE, dobandit prin Reconstituire, cota actuala 1/1	A1
	1) **MEDREA ILARION**, CNP NEIDENTIFICAT	

C. Partea III. SARCINI .

Inscrieri privind dezmembramintele dreptului de proprietate, drepturi reale de garanţie şi sarcini	Referinţe
NU SUNT	

Document care conține date cu caracter personal, protejat de prevederile Regulamentului (UE) nr. 679/2016 și Legii 190/2018

Anexa Nr. 1 La Partea I

Teren

Nr cadastral	Suprafaţa (mp)*	Observaţii / Referinţe
	6.300	

* Suprafaţa este determinată in planul de proiecţie Stereo 70.

DETALII LINIARE IMOBIL

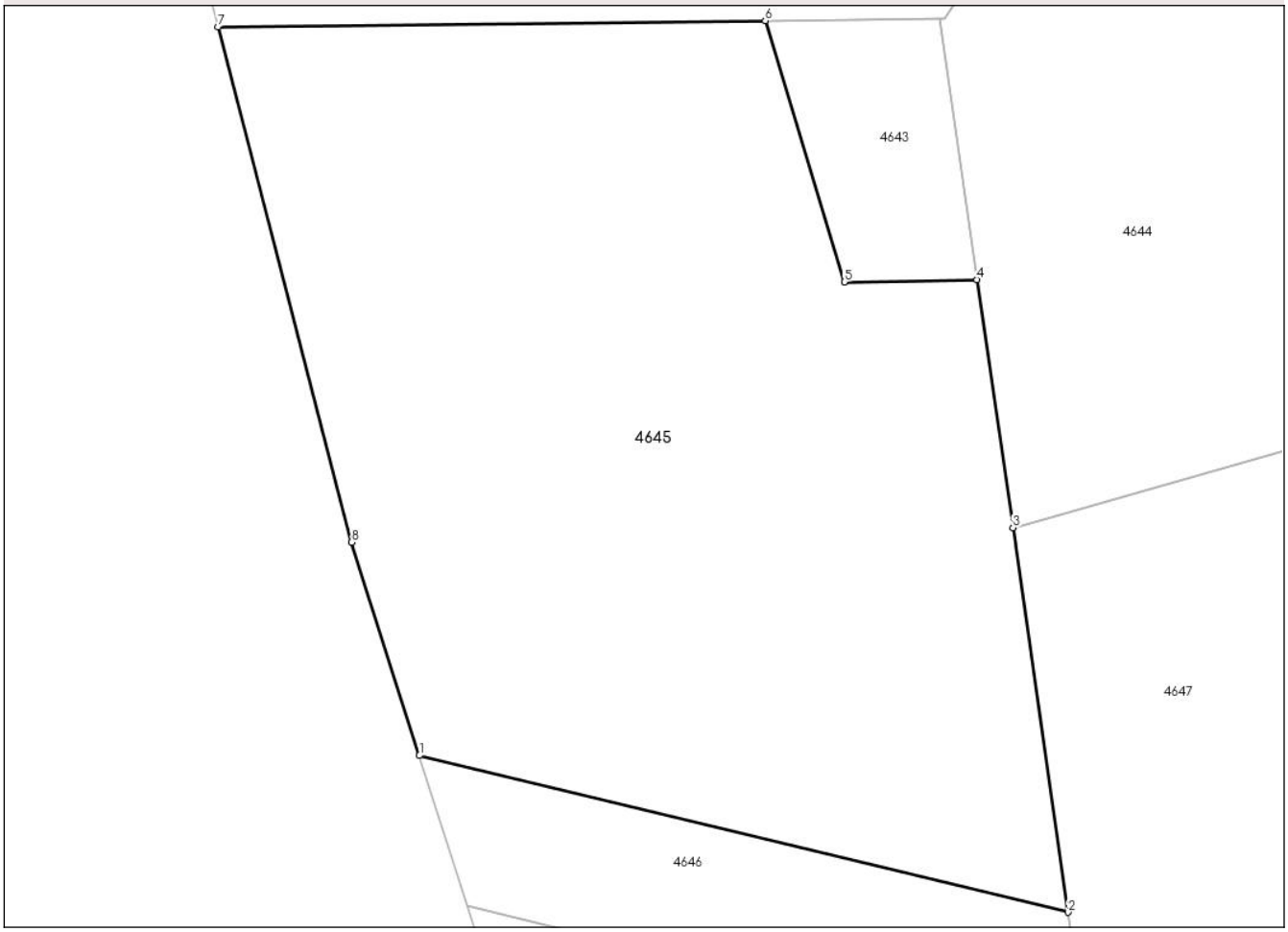

Date referitoare la teren

Crt	Categorie folosință	Intra vilan	Suprafaţa (mp)	Tarla	Parcelă	Nr. topo	Observaţii / Referinţe
1	arabil	NU	6.300	15	355/1	-	

Lungime Segmente
1) Valorile lungimilor segmentelor sunt obţinute din proiecţie în plan.

Punct început	X / Y	Punct sfârşit	X / Y	Lungime segment (** (m)
1	471.670,83 504.234,11	2	471.743,239 504.216,65	74.484
2	471.743,239 504.216,65	3	471.737,054 504.259,503	43.297
3	471.737,054 504.259,503	4	471.733,064 504.287,151	27.935
4	471.733,064 504.287,151	5	471.718,245 504.286,9	14.821
5	471.718,245 504.286,9	6	471.709,43 504.316,02	30.426

Document care conține date cu caracter personal, protejat de prevederile Regulamentului (UE) nr. 679/2016 și Legii 190/2018

Punct început	X / Y	Punct sfârşit	X / Y	Lungime segment (** (m)
6	471.709,43 504.316,02	7	471.648,338 504.315,318	61.096
7	471.648,338 504.315,318	8	471.663,265 504.257,889	59.337
8	471.663,265 504.257,889	1	471.670,83 504.234,11	24.953

** Lungimile segmentelor sunt determinate în planul de proiecţie Stereo 70 şi sunt rotunjite la 1 milimetru.
*** Distanţa dintre puncte este formată din segmente cumulate ce sunt mai mici decât valoarea 1 milimetru.

Document care conține date cu caracter personal, protejat de prevederile Regulamentului (UE) nr. 679/2016 și Legii 190/2018

DATE DESPRE IMOBILUL NR. 4646

Oficiul de Cadastru şi Publicitate Imobiliară SIBIU
Biroul de Cadastru şi Publicitate Imobiliară Agnita

A. Partea I. Descrierea imobilului

TEREN Extravilan

Adresa: Jud. Sibiu

Nr. Crt	Nr cadastral Nr. topografic	Suprafaţa* (mp)	Observaţii / Referinţe
A1		1.100	Sector cadastral:18 Teren neimprejmuit;

B. Partea II. Proprietari şi acte

Inscrieri privitoare la dreptul de proprietate şi alte drepturi reale		Referinţe
/		
Act Administrativ nr. 91/8, din 01/04/1994 emis de CJPSDPAT (titlu de proprietate);		
B1	Intabulare, drept de PROPRIETATE, dobandit prin Reconstituire, cota actuala 1/1	A1
	1) **ŞELARU GABRIELA**, CNP NEIDENTIFICAT	

C. Partea III. SARCINI .

Inscrieri privind dezmembramintele dreptului de proprietate, drepturi reale de garanţie şi sarcini	Referinţe
NU SUNT	

Document care conține date cu caracter personal, protejat de prevederile Regulamentului (UE) nr. 679/2016 și Legii 190/2018

Anexa Nr. 1 La Partea I

Teren

Nr cadastral	Suprafaţa (mp)*	Observaţii / Referinţe
	1.100	

* Suprafaţa este determinată in planul de proiecţie Stereo 70.

DETALII LINIARE IMOBIL

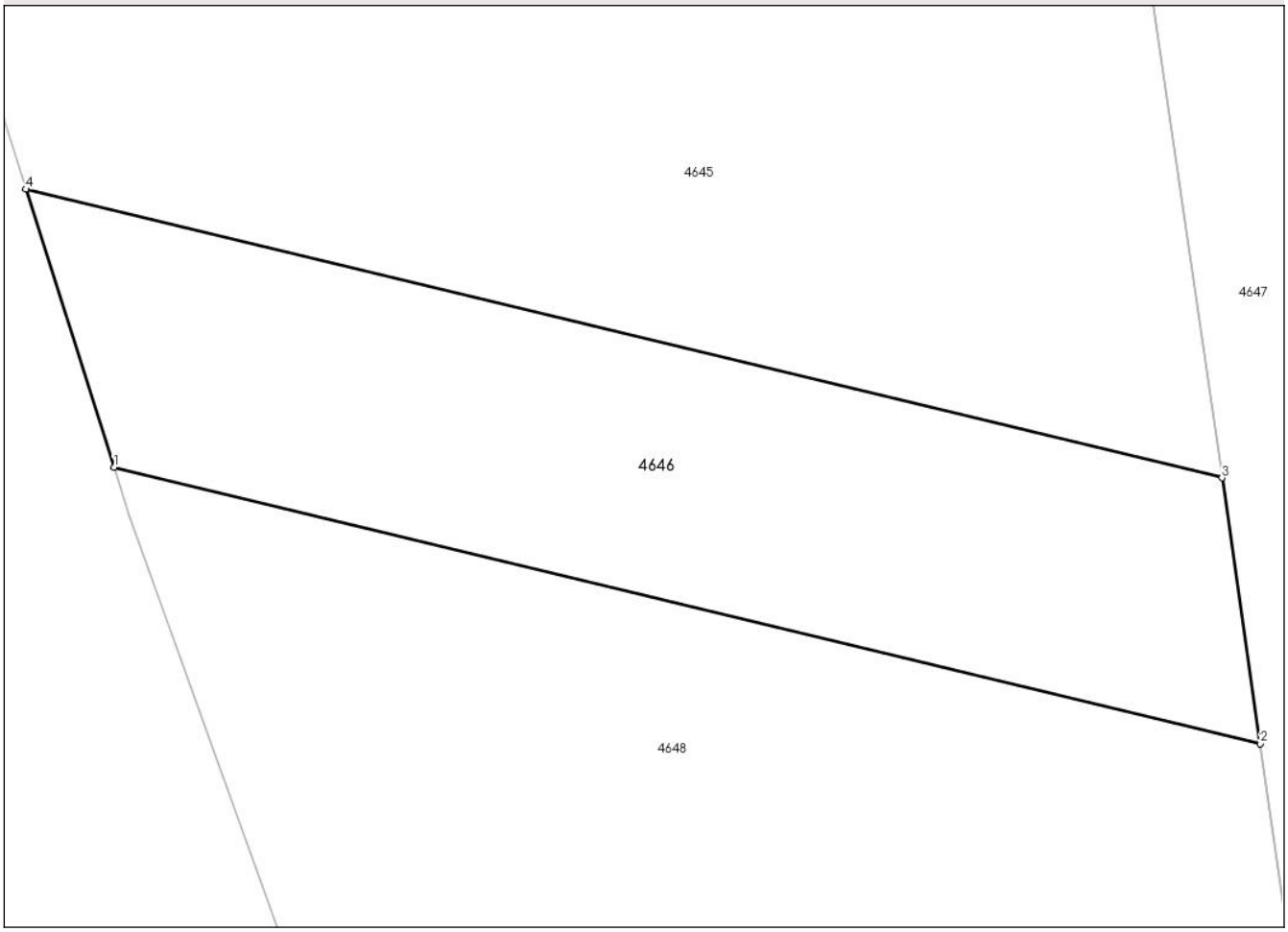

Date referitoare la teren

Crt	Categorie folosință	Intra vilan	Suprafaţa (mp)	Tarla	Parcelă	Nr. topo	Observaţii / Referinţe
1	arabil	NU	1.100	15	355/3	-	

Lungime Segmente
1) Valorile lungimilor segmentelor sunt obţinute din proiecţie în plan.

Punct început	X / Y	Punct sfârşit	X / Y	Lungime segment (** (m)
1	471.676,177 504.217,305	2	471.745,559 504.200,575	71.371
2	471.745,559 504.200,575	3	471.743,239 504.216,65	16.242
3	471.743,239 504.216,65	4	471.670,83 504.234,11	74.484
4	471.670,83 504.234,11	1	471.676,177 504.217,305	17.635

**** Lungimile segmentelor sunt determinate în planul de proiecţie Stereo 70 şi sunt rotunjite la 1 milimetru.**

Document care conține date cu caracter personal, protejat de prevederile Regulamentului (UE) nr. 679/2016 și Legii 190/2018

***** Distanţa dintre puncte este formată din segmente cumulate ce sunt mai mici decât valoarea 1 milimetru.**

DATE DESPRE IMOBILUL NR. 4647

Oficiul de Cadastru şi Publicitate Imobiliară SIBIU
Biroul de Cadastru şi Publicitate Imobiliară Agnita

A. Partea I. Descrierea imobilului

TEREN Extravilan

Adresa: Jud. Sibiu

Nr. Crt	Nr cadastral Nr. topografic	Suprafaţa* (mp)	Observaţii / Referinţe
A1		8.300	Sector cadastral:18 Teren neimprejmuit;

B. Partea II. Proprietari şi acte

Inscrieri privitoare la dreptul de proprietate şi alte drepturi reale		Referinţe
/		
Act Administrativ nr. 249/8, din 18/05/1994 emis de CJPSDPAT (titlu de proprietate);		
B1	Intabulare, drept de PROPRIETATE, dobandit prin Reconstituire, cota actuala 1/1	A1
	1) **NICA MARIA**, CNP NEIDENTIFICAT	

C. Partea III. SARCINI .

Inscrieri privind dezmembramintele dreptului de proprietate, drepturi reale de garanţie şi sarcini	Referinţe
NU SUNT	

Document care conține date cu caracter personal, protejat de prevederile Regulamentului (UE) nr. 679/2016 și Legii 190/2018

Anexa Nr. 1 La Partea I

Teren

Nr cadastral	Suprafaţa (mp)*	Observaţii / Referinţe
	8.300	

* Suprafaţa este determinată in planul de proiecţie Stereo 70.

DETALII LINIARE IMOBIL

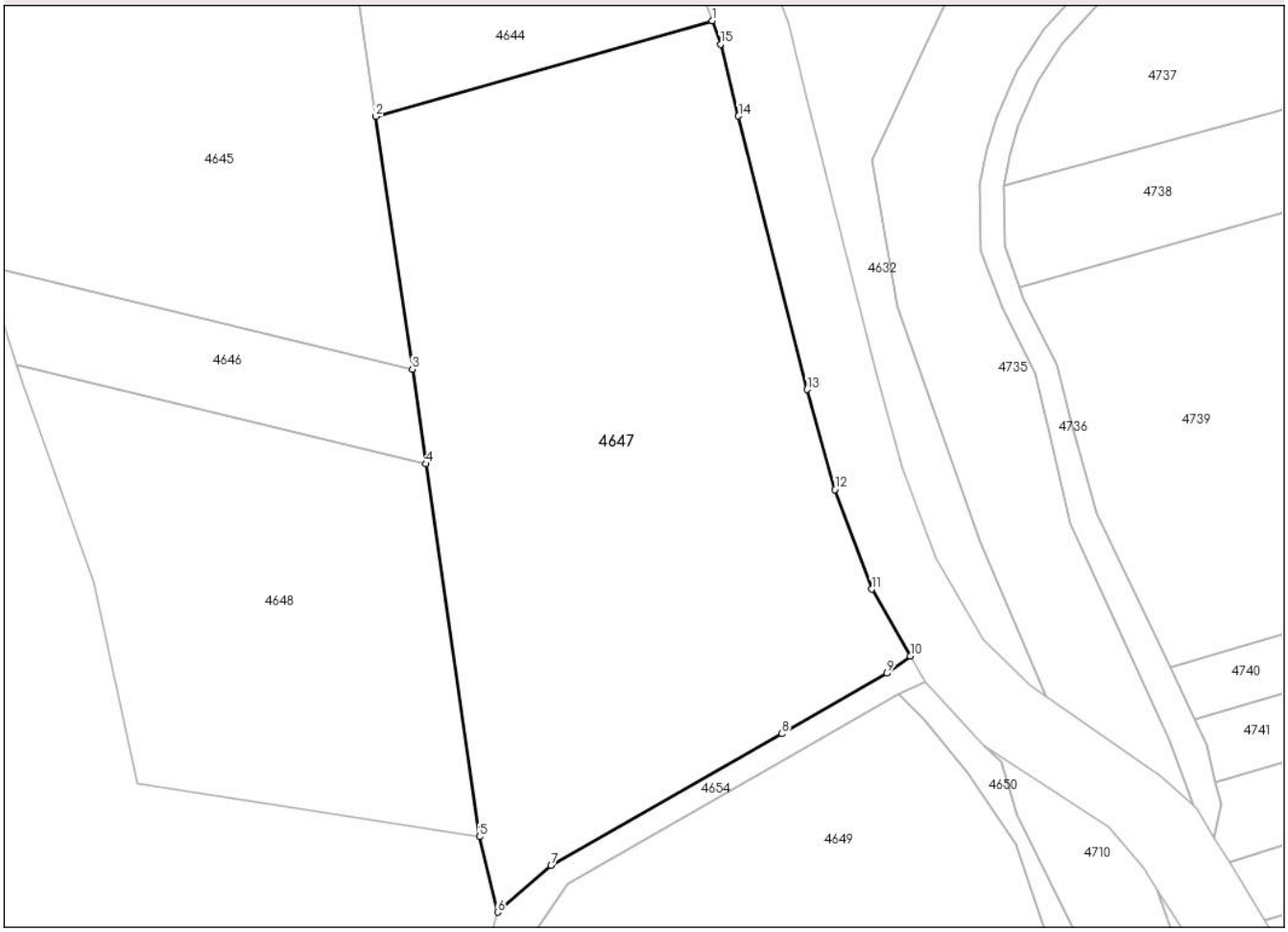

Date referitoare la teren

Crt	Categorie folosință	Intra vilan	Suprafaţa (mp)	Tarla	Parcelă	Nr. topo	Observaţii / Referinţe
1	arabil	NU	8.300	15	355/5	-	

Lungime Segmente
1) Valorile lungimilor segmentelor sunt obţinute din proiecţie în plan.

Punct început	X / Y	Punct sfârşit	X / Y	Lungime segment (** (m)
1	471.794,129 504.275,705	2	471.737,054 504.259,503	59.33
2	471.737,054 504.259,503	3	471.743,239 504.216,65	43.297
3	471.743,239 504.216,65	4	471.745,559 504.200,575	16.242
4	471.745,559 504.200,575	5	471.754,679 504.137,388	63.841
5	471.754,679 504.137,388	6	471.757,7 504.124,589	13.151

Document care conține date cu caracter personal, protejat de prevederile Regulamentului (UE) nr. 679/2016 și Legii 190/2018

Punct început	X / Y	Punct sfârşit	X / Y	Lungime segment (** (m)
6	471.757,7 504.124,589	7	471.766,809 504.132,472	12.046
7	471.766,809 504.132,472	8	471.805,938 504.154,838	45.07
8	471.805,938 504.154,838	9	471.823,795 504.165,074	20.583
9	471.823,795 504.165,074	10	471.827,752 504.168,014	4.929
10	471.827,752 504.168,014	11	471.821,215 504.179,358	13.093
11	471.821,215 504.179,358	12	471.814,977 504.196,235	17.993
12	471.814,977 504.196,235	13	471.810,244 504.213,205	17.618
13	471.810,244 504.213,205	14	471.798,586 504.259,563	47.801
14	471.798,586 504.259,563	15	471.795,564 504.271,716	12.523
15	471.795,564 504.271,716	1	471.794,129 504.275,705	4.239

** Lungimile segmentelor sunt determinate în planul de proiecţie Stereo 70 şi sunt rotunjite la 1 milimetru.
*** Distanţa dintre puncte este formată din segmente cumulate ce sunt mai mici decât valoarea 1 milimetru.

Document care conține date cu caracter personal, protejat de prevederile Regulamentului (UE) nr. 679/2016 și Legii 190/2018

DATE DESPRE IMOBILUL NR. 4648

Oficiul de Cadastru şi Publicitate Imobiliară SIBIU
Biroul de Cadastru şi Publicitate Imobiliară Agnita

A. Partea I. Descrierea imobilului

TEREN Extravilan

Adresa: Jud. Sibiu

Nr. Crt	Nr cadastral Nr. topografic	Suprafaţa* (mp)	Observaţii / Referinţe
A1		4.000	Sector cadastral:18 Teren neimprejmuit;

B. Partea II. Proprietari şi acte

Inscrieri privitoare la dreptul de proprietate şi alte drepturi reale		Referinţe
/		
Act Administrativ nr. 142/8, din 06/04/1994 emis de CJPSDPAT (titlu de proprietate);		
B1	Intabulare, drept de PROPRIETATE, dobandit prin Reconstituire, cota actuala 1/1	A1
	1) **BACIU ELENA**, CNP NEIDENTIFICAT	

C. Partea III. SARCINI .

Inscrieri privind dezmembramintele dreptului de proprietate, drepturi reale de garanţie şi sarcini	Referinţe
NU SUNT	

Document care conține date cu caracter personal, protejat de prevederile Regulamentului (UE) nr. 679/2016 și Legii 190/2018

Anexa Nr. 1 La Partea I

Teren

Nr cadastral	Suprafaţa (mp)*	Observaţii / Referinţe
	4.000	

* Suprafaţa este determinată in planul de proiecţie Stereo 70.

DETALII LINIARE IMOBIL

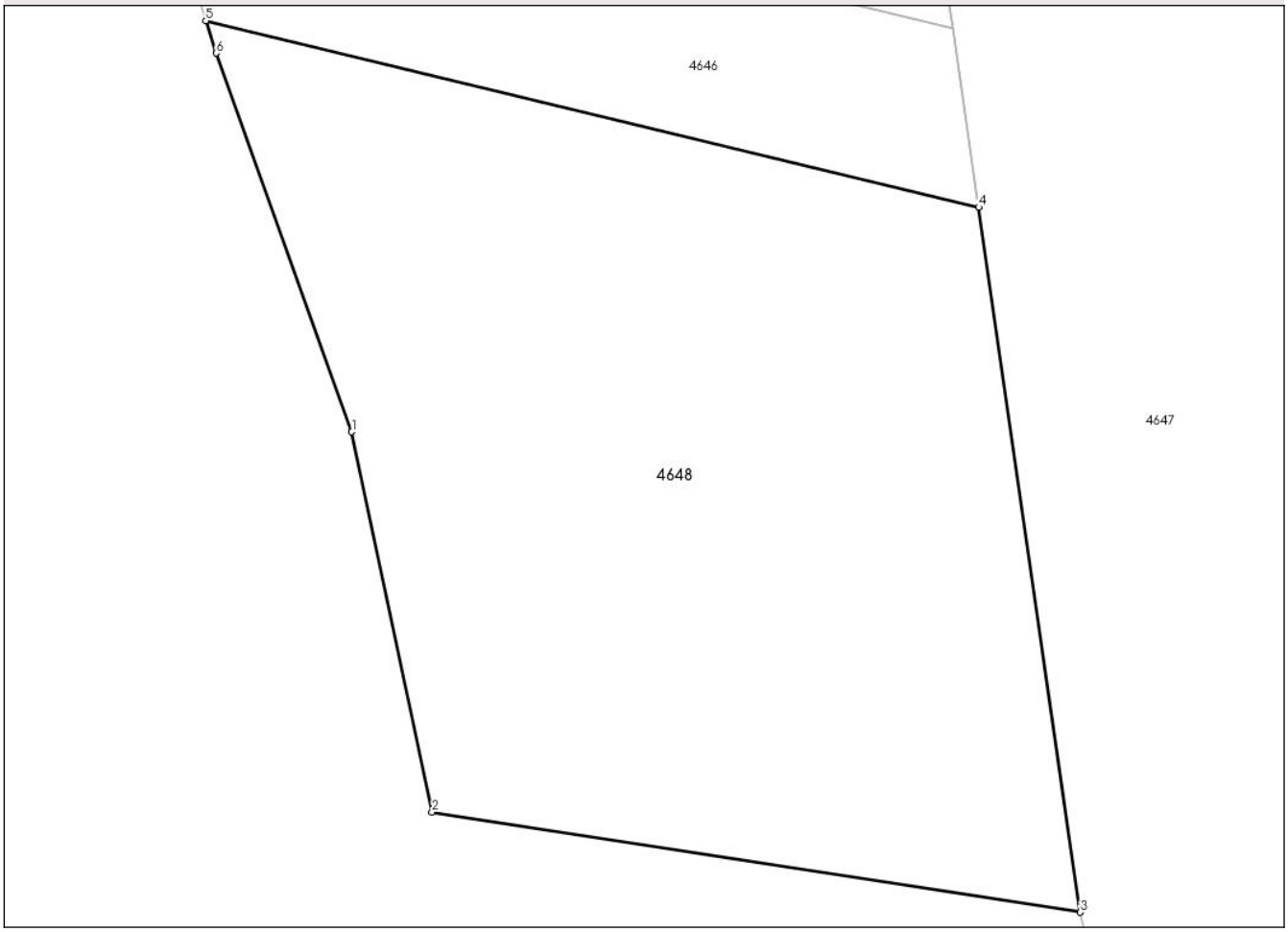

Date referitoare la teren

Crt	Categorie folosință	Intra vilan	Suprafaţa (mp)	Tarla	Parcelă	Nr. topo	Observaţii / Referinţe
1	arabil	NU	4.000	15	355/4	-	

Lungime Segmente
1) Valorile lungimilor segmentelor sunt obţinute din proiecţie în plan.

Punct început	X / Y	Punct sfârşit	X / Y	Lungime segment (** (m)
1	471.689,282 504.180,449	2	471.696,488 504.146,367	34.835
2	471.696,488 504.146,367	3	471.754,679 504.137,388	58.88
3	471.754,679 504.137,388	4	471.745,559 504.200,575	63.841
4	471.745,559 504.200,575	5	471.676,177 504.217,305	71.371
5	471.676,177 504.217,305	6	471.677,101 504.214,402	3.047

Document care conține date cu caracter personal, protejat de prevederile Regulamentului (UE) nr. 679/2016 și Legii 190/2018

Punct început	X / Y	Punct sfârşit	X / Y	Lungime segment (** (m)
6	471.677,101 504.214,402	1	471.689,282 504.180,449	36.072

** Lungimile segmentelor sunt determinate în planul de proiecţie Stereo 70 şi sunt rotunjite la 1 milimetru.
*** Distanţa dintre puncte este formată din segmente cumulate ce sunt mai mici decât valoarea 1 milimetru.

Document care conține date cu caracter personal, protejat de prevederile Regulamentului (UE) nr. 679/2016 și Legii 190/2018

DATE DESPRE IMOBILUL NR. 4649

Oficiul de Cadastru şi Publicitate Imobiliară SIBIU
Biroul de Cadastru şi Publicitate Imobiliară Agnita

A. Partea I. Descrierea imobilului

TEREN Extravilan

Adresa: Jud. Sibiu

Nr. Crt	Nr cadastral Nr. topografic	Suprafaţa* (mp)	Observaţii / Referinţe
A1	103211	7.500	Sector cadastral:18 Teren neimprejmuit;

B. Partea II. Proprietari şi acte

Inscrieri privitoare la dreptul de proprietate şi alte drepturi reale		Referinţe
3541 / 26/03/2014		
Act Administrativ nr. TP nr. 182/8, din 22/04/1994 emis de CJPSDPAT Sibiu (documentatie cadastrala receptionata si avizata sub nr. 7654/22-08-2013 de OCPI Sibiu;);		
B1	Se infiinteaza cartea funciara nr. 103211 UAT AGNITA pentru imobilul cu nr. cadastral 103211 (parcela nr. 308/17 - arabil in suprafata de 7.500 mp), ca urmare a receptiei documentatiei cadastrale.	A1
4873 / 07/05/2014		
Act Notarial nr. 662, din 06/05/2014 emis de NP RADU VASILE EUGEN;		
B4	Intabulare, drept de PROPRIETATEcumparare, dobandit prin Conventie, cota actuala 1/1	A1
	1) **JOLDES DIONISIE**, si sotia 2) **JOLDES ELEONORA**, - bun apartinand comunitatii legale de bunuri	

C. Partea III. SARCINI .

Inscrieri privind dezmembramintele dreptului de proprietate, drepturi reale de garanţie şi sarcini	Referinţe
NU SUNT	

Document care conține date cu caracter personal, protejat de prevederile Regulamentului (UE) nr. 679/2016 și Legii 190/2018

Anexa Nr. 1 La Partea I

Teren

Nr cadastral	Suprafaţa (mp)*	Observaţii / Referinţe
103211	7.500	

* Suprafaţa este determinată in planul de proiecţie Stereo 70.

DETALII LINIARE IMOBIL

Date referitoare la teren

Crt	Categorie folosință	Intra vilan	Suprafaţa (mp)	Tarla	Parcelă	Nr. topo	Observaţii / Referinţe
1	arabil	NU	7.500	14	308/17	-	

Lungime Segmente
1) Valorile lungimilor segmentelor sunt obţinute din proiecţie în plan.

Punct început	X / Y	Punct sfârşit	X / Y	Lungime segment (** (m)
1	471.837,464 504.148,333	2	471.830,111 504.157,242	11.551
2	471.830,111 504.157,242	3	471.825,784 504.161,604	6.144
3	471.825,784 504.161,604	4	471.807,925 504.151,367	20.585
4	471.807,925 504.151,367	5	471.769,586 504.129,452	44.16
5	471.769,586 504.129,452	6	471.760,035 504.115,581	16.841

Document care conține date cu caracter personal, protejat de prevederile Regulamentului (UE) nr. 679/2016 și Legii 190/2018

Punct început	X / Y	Punct sfârşit	X / Y	Lungime segment (** (m)
6	471.760,035 504.115,581	7	471.754,577 504.096,719	19.636
7	471.754,577 504.096,719	8	471.764,516 504.049,37	48.381
8	471.764,516 504.049,37	9	471.861,083 504.083,681	102.481
9	471.861,083 504.083,681	10	471.859,13 504.096,257	12.727
10	471.859,13 504.096,257	11	471.845,744 504.136,204	42.13
11	471.845,744 504.136,204	1	471.837,464 504.148,333	14.686

** Lungimile segmentelor sunt determinate în planul de proiecţie Stereo 70 şi sunt rotunjite la 1 milimetru.
*** Distanţa dintre puncte este formată din segmente cumulate ce sunt mai mici decât valoarea 1 milimetru.

Document care conține date cu caracter personal, protejat de prevederile Regulamentului (UE) nr. 679/2016 și Legii 190/2018

DATE DESPRE IMOBILUL NR. 4650

Oficiul de Cadastru şi Publicitate Imobiliară SIBIU
Biroul de Cadastru şi Publicitate Imobiliară Agnita

A. Partea I. Descrierea imobilului

TEREN Extravilan

Adresa: Jud. Sibiu

Nr. Crt	Nr cadastral Nr. topografic	Suprafaţa* (mp)	Observaţii / Referinţe
A1		1.037	Sector cadastral:18 Teren neimprejmuit;

B. Partea II. Proprietari şi acte

Inscrieri privitoare la dreptul de proprietate şi alte drepturi reale		Referinţe
/		
Act Normativ nr. 7, din 13/03/1996 emis de PARLAMENTUL ROMÂNIEI (lege);		
B1	Inscrierea provizorie, drept de PROPRIETATE, dobandit prin Lege, cota actuala 1/1	A1
	1) **ORAŞUL AGNITA**, CIF:4270716, PROPRIETAR NEIDENTIFICAT	

C. Partea III. SARCINI .

Inscrieri privind dezmembramintele dreptului de proprietate, drepturi reale de garanţie şi sarcini	Referinţe
NU SUNT	

Document care conține date cu caracter personal, protejat de prevederile Regulamentului (UE) nr. 679/2016 și Legii 190/2018

Anexa Nr. 1 La Partea I

Teren

Nr cadastral	Suprafaţa (mp)*	Observaţii / Referinţe
	1.037	

* Suprafaţa este determinată in planul de proiecţie Stereo 70.

DETALII LINIARE IMOBIL

Date referitoare la teren

Crt	Categorie folosință	Intra vilan	Suprafaţa (mp)	Tarla	Parcelă	Nr. topo	Observaţii / Referinţe
1	padure	NU	1.037	14	305/2	-	TUFĂRIȘ

Lungime Segmente

1) Valorile lungimilor segmentelor sunt obţinute din proiecţie în plan.

Punct început	X / Y	Punct sfârşit	X / Y	Lungime segment (** (m)
1	471.839,615 504.153,319	2	471.830,266 504.163,651	13.934
3	471.825,784 504.161,604	4	471.830,111 504.157,242	6.144
5	471.837,464 504.148,333	6	471.845,744 504.136,204	14.686
7	471.859,13 504.096,257	8	471.861,083 504.083,681	12.727
9	471.861,665 504.079,928	10	471.859,177 504.066,884	13.279

Punct început	X / Y	Punct sfârşit	X / Y	Lungime segment (** (m)
2	471.830,266 504.163,651	3	471.825,784 504.161,604	4.927
4	471.830,111 504.157,242	5	471.837,464 504.148,333	11.551
6	471.845,744 504.136,204	7	471.859,13 504.096,257	42.13
8	471.861,083 504.083,681	9	471.861,665 504.079,928	3.798
10	471.859,177 504.066,884	11	471.845,387 504.062,252	14.547

Document care conține date cu caracter personal, protejat de prevederile Regulamentului (UE) nr. 679/2016 și Legii 190/2018

Punct început	X / Y	Punct sfârşit	X / Y	Lungime segment (** (m)
11	471.845,387 504.062,252	12	471.845,138 504.059,205	3.057
13	471.861,467 504.043,99	14	471.865,018 504.035,506	9.197
15	471.870,679 504.021,984	16	471.878,547 504.009,617	14.658
17	471.891,036 503.989,986	18	471.910,181 503.980,476	21.377
19	471.889,456 504.004,879	20	471.873,912 504.021,837	23.005
21	471.865,433 504.041,621	22	471.860,84 504.055,046	14.189
23	471.862,96 504.073,417	24	471.865,708 504.090,02	16.829
25	471.860,84 504.110,865	26	471.845,952 504.141,002	33.614
27	471.843,134 504.150,028	28	471.840,381 504.152,817	3.918

Punct început	X / Y	Punct sfârşit	X / Y	Lungime segment (** (m)
12	471.845,138 504.059,205	13	471.861,467 504.043,99	22.319
14	471.865,018 504.035,506	15	471.870,679 504.021,984	14.659
16	471.878,547 504.009,617	17	471.891,036 503.989,986	23.267
18	471.910,181 503.980,476	19	471.889,456 504.004,879	32.016
20	471.873,912 504.021,837	21	471.865,433 504.041,621	21.524
22	471.860,84 504.055,046	23	471.862,96 504.073,417	18.493
24	471.865,708 504.090,02	25	471.860,84 504.110,865	21.407
26	471.845,952 504.141,002	27	471.843,134 504.150,028	9.456
28	471.840,381 504.152,817	1	471.839,615 504.153,319	0.916

** Lungimile segmentelor sunt determinate în planul de proiecţie Stereo 70 şi sunt rotunjite la 1 milimetru.
*** Distanţa dintre puncte este formată din segmente cumulate ce sunt mai mici decât valoarea 1 milimetru.

Document care conține date cu caracter personal, protejat de prevederile Regulamentului (UE) nr. 679/2016 și Legii 190/2018

DATE DESPRE IMOBILUL NR. 4651

Oficiul de Cadastru şi Publicitate Imobiliară SIBIU
Biroul de Cadastru şi Publicitate Imobiliară Agnita

A. Partea I. Descrierea imobilului

TEREN Extravilan

Adresa: Jud. Sibiu

Nr. Crt	Nr cadastral Nr. topografic	Suprafaţa* (mp)	Observaţii / Referinţe
A1	103210	4.300	Sector cadastral:18 Teren neimprejmuit;

B. Partea II. Proprietari şi acte

Inscrieri privitoare la dreptul de proprietate şi alte drepturi reale		Referinţe
/		
Act Administrativ nr. 2544/8, din 12/11/2003 emis de CJPSDPAT (titlu de proprietate);		
B1	Intabulare, drept de PROPRIETATE, dobandit prin Reconstituire, cota actuala 1/1	A1
	1) **PAROHIA ORTODOXĂ RUJA**, CIF:9999999999999	

C. Partea III. SARCINI .

Inscrieri privind dezmembramintele dreptului de proprietate, drepturi reale de garanţie şi sarcini	Referinţe
NU SUNT	

Document care conține date cu caracter personal, protejat de prevederile Regulamentului (UE) nr. 679/2016 și Legii 190/2018

Anexa Nr. 1 La Partea I

Teren

Nr cadastral	Suprafaţa (mp)*	Observaţii / Referinţe
103210	4.300	

* Suprafaţa este determinată in planul de proiecţie Stereo 70.

DETALII LINIARE IMOBIL

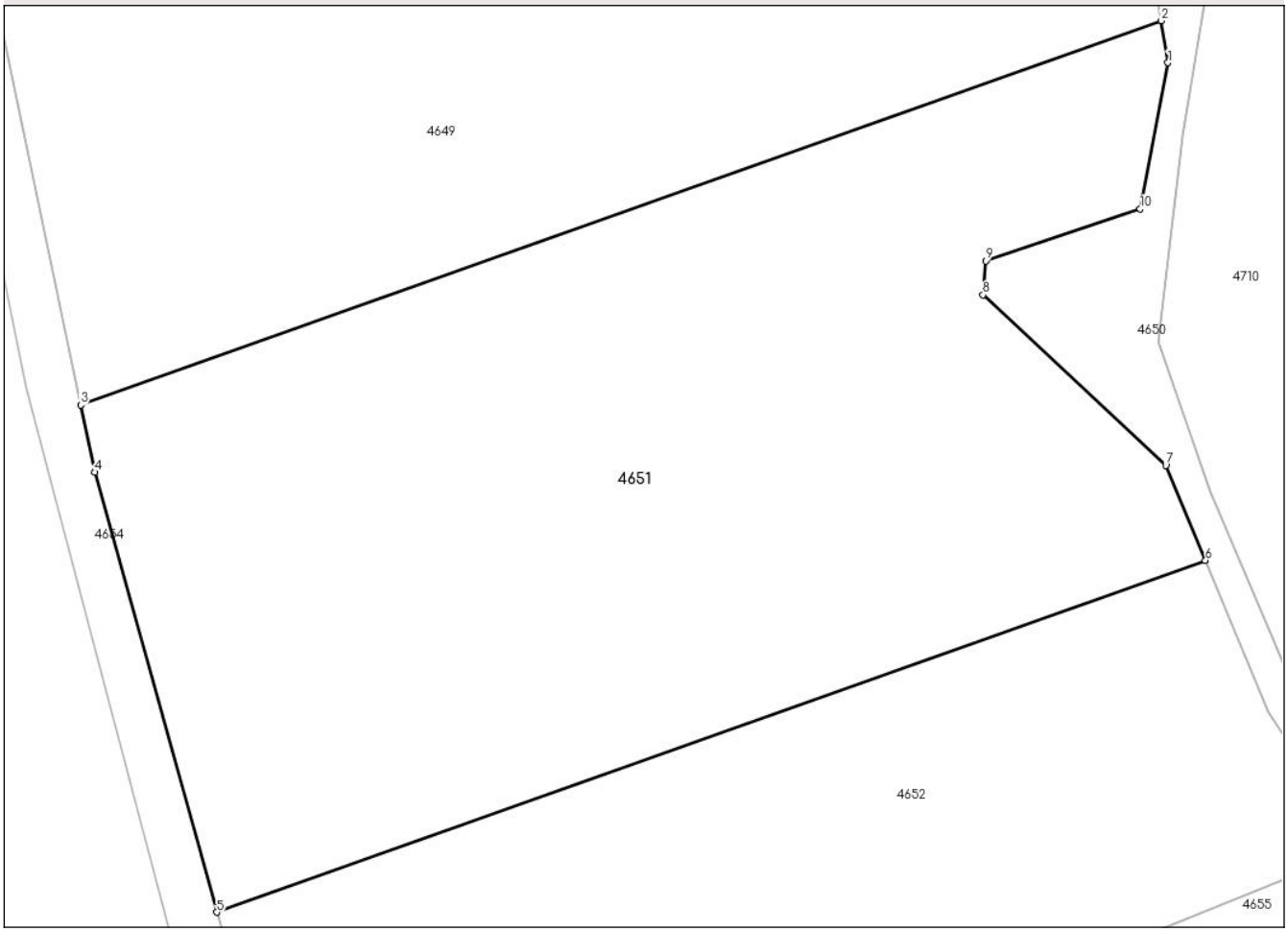

Date referitoare la teren

Crt	Categorie folosință	Intra vilan	Suprafaţa (mp)	Tarla	Parcelă	Nr. topo	Observaţii / Referinţe
1	arabil	NU	4.300	14	308/16	-	

Lungime Segmente
1) Valorile lungimilor segmentelor sunt obţinute din proiecţie în plan.

Punct început	X / Y	Punct sfârşit	X / Y	Lungime segment (** (m)
1	471.861,665 504.079,928	2	471.861,083 504.083,681	3.798
2	471.861,083 504.083,681	3	471.764,516 504.049,37	102.481
3	471.764,516 504.049,37	4	471.765,774 504.043,38	6.121
4	471.765,774 504.043,38	5	471.776,669 504.004,115	40.749
5	471.776,669 504.004,115	6	471.865,018 504.035,506	93.76

Document care conține date cu caracter personal, protejat de prevederile Regulamentului (UE) nr. 679/2016 și Legii 190/2018

Punct început	X / Y	Punct sfârşit	X / Y	Lungime segment (** (m)
6	471.865,018 504.035,506	7	471.861,467 504.043,99	9.197
7	471.861,467 504.043,99	8	471.845,138 504.059,205	22.319
8	471.845,138 504.059,205	9	471.845,387 504.062,252	3.057
9	471.845,387 504.062,252	10	471.859,177 504.066,884	14.547
10	471.859,177 504.066,884	1	471.861,665 504.079,928	13.279

** Lungimile segmentelor sunt determinate în planul de proiecţie Stereo 70 şi sunt rotunjite la 1 milimetru.
*** Distanţa dintre puncte este formată din segmente cumulate ce sunt mai mici decât valoarea 1 milimetru.

Document care conține date cu caracter personal, protejat de prevederile Regulamentului (UE) nr. 679/2016 și Legii 190/2018

DATE DESPRE IMOBILUL NR. 4652

Oficiul de Cadastru şi Publicitate Imobiliară SIBIU
Biroul de Cadastru şi Publicitate Imobiliară Agnita

A. Partea I. Descrierea imobilului

TEREN Extravilan

Adresa: Jud. Sibiu

Nr. Crt	Nr cadastral Nr. topografic	Suprafaţa* (mp)	Observaţii / Referinţe
A1	103209	3.000	Sector cadastral:18 Teren neimprejmuit;

B. Partea II. Proprietari şi acte

Inscrieri privitoare la dreptul de proprietate şi alte drepturi reale		Referinţe
3549 / 26/03/2014		
Act Administrativ nr. TP nr. 182/2, din 22/04/1994 emis de CJPSDPAT Sibiu (documentatie cadastrala receptionata si avizata sub nr. 7654/22-08-2013 de OCPI Sibiu;);		
B1	Se infiinteaza cartea funciara 103209 UAT AGNITA pentru imobilul cu nr. cadastral 103209 (parcela 308/15 - arabil in suprafata de 3.000 mp) ca urmare a receptiei documentatiei cadastrale.	A1
4875 / 07/05/2014		
Act Notarial nr. 663, din 06/05/2014 emis de NP RADU VASILE EUGEN;		
B4	Intabulare, drept de PROPRIETATEcumparare, dobandit prin Conventie, cota actuala 1/1	A1
	1) **JOLDES DIONISIE**, si sotia 2) **JOLDES ELEONORA**, - bun apartinand comunitatii legale de bunuri	

C. Partea III. SARCINI .

Inscrieri privind dezmembramintele dreptului de proprietate, drepturi reale de garanţie şi sarcini	Referinţe
NU SUNT	

Anexa Nr. 1 La Partea I

Teren

Nr cadastral	Suprafaţa (mp)*	Observaţii / Referinţe
103209	3.000	

* Suprafaţa este determinată in planul de proiecţie Stereo 70.

DETALII LINIARE IMOBIL

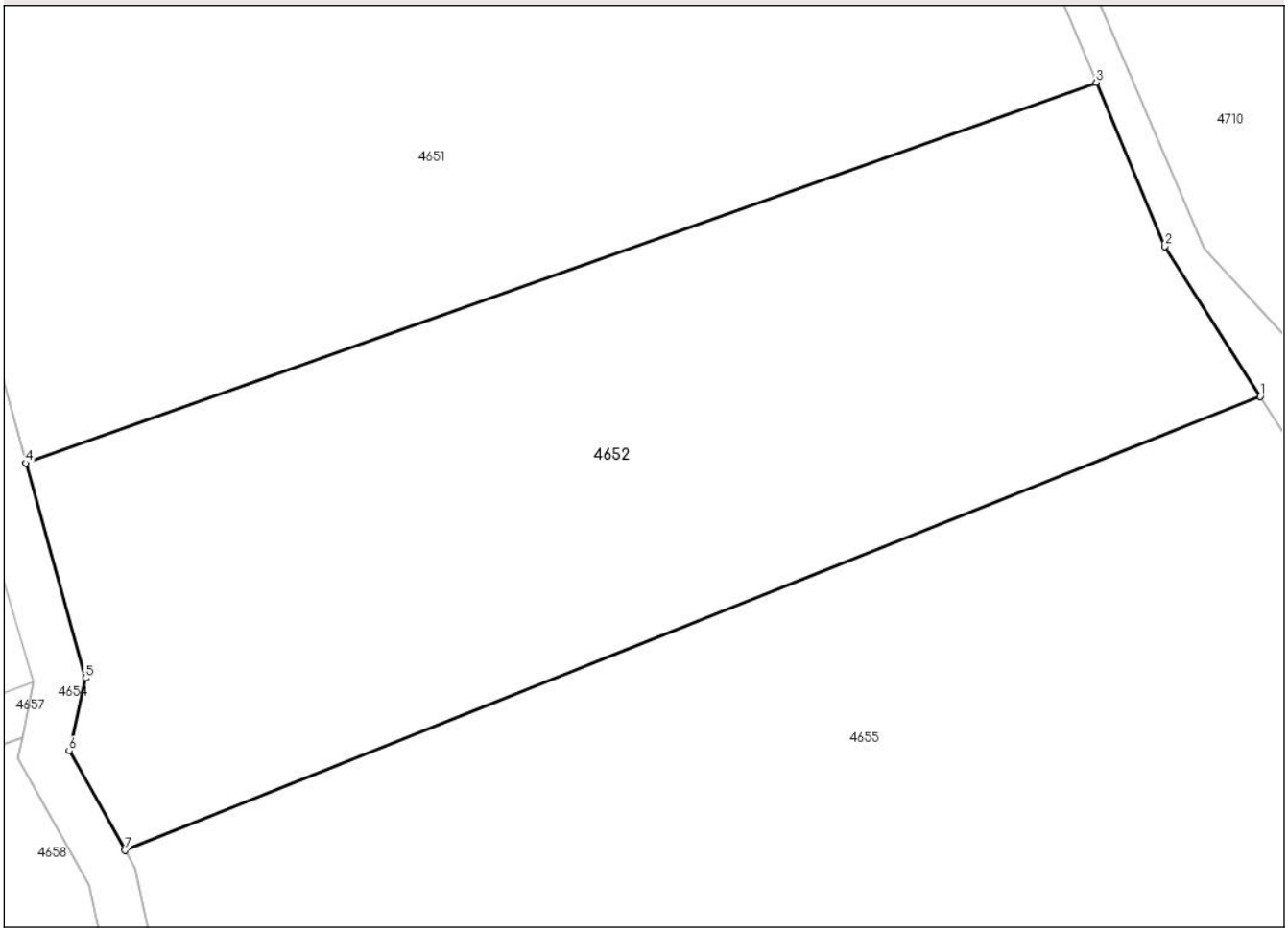

Date referitoare la teren

Crt	Categorie folosință	Intra vilan	Suprafaţa (mp)	Tarla	Parcelă	Nr. topo	Observaţii / Referinţe
1	arabil	NU	3.000	14	308/15	-	

Lungime Segmente
1) Valorile lungimilor segmentelor sunt obţinute din proiecţie în plan.

Punct început	X / Y	Punct sfârşit	X / Y	Lungime segment (** (m)
1	471.878,547 504.009,617	2	471.870,679 504.021,984	14.658
2	471.870,679 504.021,984	3	471.865,018 504.035,506	14.659
3	471.865,018 504.035,506	4	471.776,669 504.004,115	93.76
4	471.776,669 504.004,115	5	471.781,586 503.986,395	18.39
5	471.781,586 503.986,395	6	471.780,237 503.980,401	6.144

Document care conține date cu caracter personal, protejat de prevederile Regulamentului (UE) nr. 679/2016 și Legii 190/2018

Punct început	X / Y	Punct sfârşit	X / Y	Lungime segment (** (m)
6	471.780,237 503.980,401	7	471.784,842 503.972,186	9.418
7	471.784,842 503.972,186	1	471.878,547 504.009,617	100.904

** Lungimile segmentelor sunt determinate în planul de proiecţie Stereo 70 şi sunt rotunjite la 1 milimetru.
*** Distanţa dintre puncte este formată din segmente cumulate ce sunt mai mici decât valoarea 1 milimetru.

Document care conține date cu caracter personal, protejat de prevederile Regulamentului (UE) nr. 679/2016 și Legii 190/2018

DATE DESPRE IMOBILUL NR. 4653

Oficiul de Cadastru şi Publicitate Imobiliară SIBIU
Biroul de Cadastru şi Publicitate Imobiliară Agnita

A. Partea I. Descrierea imobilului

TEREN Extravilan

Adresa: Jud. Sibiu

Nr. Crt	Nr cadastral Nr. topografic	Suprafaţa* (mp)	Observaţii / Referinţe
A1		3.887	Sector cadastral:18 Teren neimprejmuit;

B. Partea II. Proprietari şi acte

Inscrieri privitoare la dreptul de proprietate şi alte drepturi reale		Referinţe
/		
Act Normativ nr. 7, din 13/03/1996 emis de PARLAMENTUL ROMÂNIEI (lege);		
B1	Inscrierea provizorie, drept de PROPRIETATE, dobandit prin Lege, cota actuala 1/1	A1
	1) **ORAŞUL AGNITA**, CIF:4270716, PROPRIETAR NEIDENTIFICAT	

C. Partea III. SARCINI .

Inscrieri privind dezmembramintele dreptului de proprietate, drepturi reale de garanţie şi sarcini	Referinţe
NU SUNT	

Document care conține date cu caracter personal, protejat de prevederile Regulamentului (UE) nr. 679/2016 și Legii 190/2018

Anexa Nr. 1 La Partea I

Teren

Nr cadastral	Suprafaţa (mp)*	Observaţii / Referinţe
	3.887	

* Suprafaţa este determinată in planul de proiecţie Stereo 70.

DETALII LINIARE IMOBIL

Date referitoare la teren

Crt	Categorie folosinţă	Intra vilan	Suprafaţa (mp)	Tarla	Parcelă	Nr. topo	Observaţii / Referinţe
1	arabil	NU	3.887	14	300	-	

Lungime Segmente

1) Valorile lungimilor segmentelor sunt obţinute din proiecţie în plan.

Punct început	X / Y	Punct sfârşit	X / Y	Lungime segment (** (m)
1	472.008,295 503.919,169	2	471.995,505 503.934,802	20.198
3	471.982,205 503.951,916	4	471.971,151 503.964,149	16.487
5	471.950,505 503.988,873	6	471.913,282 504.041,132	64.16
7	471.902,778 504.062,287	8	471.887,541 504.097,648	38.504
9	471.882,482 504.108,786	10	471.869,75 504.128,411	23.394

Punct început	X / Y	Punct sfârşit	X / Y	Lungime segment (** (m)
2	471.995,505 503.934,802	3	471.982,205 503.951,916	21.674
4	471.971,151 503.964,149	5	471.950,505 503.988,873	32.211
6	471.913,282 504.041,132	7	471.902,778 504.062,287	23.619
8	471.887,541 504.097,648	9	471.882,482 504.108,786	12.233
10	471.869,75 504.128,411	11	471.886,388 504.080,327	50.882

Document care conține date cu caracter personal, protejat de prevederile Regulamentului (UE) nr. 679/2016 și Legii 190/2018

Punct început	X / Y	Punct sfârşit	X / Y	Lungime segment (** (m)
11	471.886,388 504.080,327	12	471.886,908 504.070,976	9.365
13	471.885,823 504.054,474	14	471.889,817 504.038,142	16.814
15	471.898,327 504.022,435	16	471.907,811 504.004,432	20.348
17	471.912,478 504.000,162	18	471.916,484 504.000,029	4.007
19	471.928,692 504.007,16	20	471.970,273 503.939,956	79.028
21	471.962,709 503.925,296	22	471.956,598 503.912,714	13.988
23	471.968,307 503.910,359	24	471.976,393 503.910,66	8.092
25	471.986,686 503.914,145	26	471.994,931 503.920,952	10.692

Punct început	X / Y	Punct sfârşit	X / Y	Lungime segment (** (m)
12	471.886,908 504.070,976	13	471.885,823 504.054,474	16.537
14	471.889,817 504.038,142	15	471.898,327 504.022,435	17.863
16	471.907,811 504.004,432	17	471.912,478 504.000,162	6.326
18	471.916,484 504.000,029	19	471.928,692 504.007,16	14.138
20	471.970,273 503.939,956	21	471.962,709 503.925,296	16.496
22	471.956,598 503.912,714	23	471.968,307 503.910,359	11.943
24	471.976,393 503.910,66	25	471.986,686 503.914,145	10.867
26	471.994,931 503.920,952	1	472.008,295 503.919,169	13.482

** Lungimile segmentelor sunt determinate în planul de proiecţie Stereo 70 şi sunt rotunjite la 1 milimetru.
*** Distanţa dintre puncte este formată din segmente cumulate ce sunt mai mici decât valoarea 1 milimetru.

Document care conține date cu caracter personal, protejat de prevederile Regulamentului (UE) nr. 679/2016 și Legii 190/2018

DATE DESPRE IMOBILUL NR. 4654

Oficiul de Cadastru şi Publicitate Imobiliară SIBIU
Biroul de Cadastru şi Publicitate Imobiliară Agnita

A. Partea I. Descrierea imobilului

TEREN Extravilan

Adresa: Jud. Sibiu

Nr. Crt	Nr cadastral Nr. topografic	Suprafaţa* (mp)	Observaţii / Referinţe
A1		1.866	Sector cadastral:18 Teren neimprejmuit;

B. Partea II. Proprietari şi acte

Inscrieri privitoare la dreptul de proprietate şi alte drepturi reale		Referinţe
/		
Act Normativ nr. 7, din 13/03/1996 emis de PARLAMENTUL ROMÂNIEI (lege);		
B1	Inscrierea provizorie, drept de PROPRIETATE, dobandit prin Lege, cota actuala 1/1	A1
	1) **ORAŞUL AGNITA**, CIF:4270716, PROPRIETAR NEIDENTIFICAT	

C. Partea III. SARCINI .

Inscrieri privind dezmembramintele dreptului de proprietate, drepturi reale de garanţie şi sarcini	Referinţe
NU SUNT	

Document care conține date cu caracter personal, protejat de prevederile Regulamentului (UE) nr. 679/2016 și Legii 190/2018

Anexa Nr. 1 La Partea I

Teren

Nr cadastral	Suprafaţa (mp)*	Observaţii / Referinţe
	1.866	

* Suprafaţa este determinată in planul de proiecţie Stereo 70.

DETALII LINIARE IMOBIL

Date referitoare la teren

Crt	Categorie folosință	Intra vilan	Suprafaţa (mp)	Tarla	Parcelă	Nr. topo	Observaţii / Referinţe
1	drum	NU	1.866	14	316	-	

Lungime Segmente

1) Valorile lungimilor segmentelor sunt obţinute din proiecţie în plan.

Punct început	X / Y	Punct sfârşit	X / Y	Lungime segment
1	471.830,266 504.163,651	2	471.827,752 504.168,014	5.035
4	471.805,938 504.154,838	5	471.766,809 504.132,472	45.07
7	471.750,183 504.097,073	8	471.759,631 504.050,967	47.064
10	471.777,294 503.986,046	11	471.776,349 503.981,479	4.664
13	471.781,353 503.970,23	14	471.781,867 503.969,312	1.052
16	471.796,975 503.918,457	17	471.797,53 503.916,306	2.221

Punct început	X / Y	Punct sfârşit	X / Y	Lungime segment
2	471.827,752 504.168,014	3	471.823,795 504.165,074	4.929
5	471.766,809 504.132,472	6	471.757,7 504.124,589	12.046
8	471.759,631 504.050,967	9	471.772,251 504.003,052	49.549
11	471.776,349 503.981,479	12	471.775,998 503.979,783	1.732
14	471.781,867 503.969,312	15	471.786,352 503.948,891	20.908
17	471.797,53 503.916,306	18	471.799,835 503.907,385	9.214

Punct început	X / Y	Punct sfârşit	X / Y	Lungime segment
3	471.823,795 504.165,074	4	471.805,938 504.154,838	20.583
6	471.757,7 504.124,589	7	471.750,183 504.097,073	28.524
9	471.772,251 504.003,052	10	471.777,294 503.986,046	17.738
12	471.775,998 503.979,783	13	471.781,353 503.970,23	10.951
15	471.786,352 503.948,891	16	471.796,975 503.918,457	32.235
18	471.799,835 503.907,385	19	471.800,838 503.903,501	4.012

Document care conține date cu caracter personal, protejat de prevederile Regulamentului (UE) nr. 679/2016 și Legii 190/2018

Punct început	X / Y	Punct sfârşit	X / Y	Lungime segment
19	471.800,838 503.903,501	20	471.803,636 503.892,673	11.183
22	471.821,475 503.840,491	23	471.822,92 503.836,056	4.664
25	471.832,529 503.813,36	26	471.837,164 503.802,412	11.89
28	471.832,503 503.789,149	29	471.827,297 503.776,814	13.388
31	471.840,5 503.797,808	32	471.841,291 503.802,924	5.177
34	471.836,208 503.814,929	35	471.830,825 503.827,645	13.809
37	471.826,67 503.837,458	38	471.825,261 503.841,782	4.548
40	471.807,463 503.893,849	41	471.801,468 503.917,056	23.969
43	471.800,806 503.919,618	44	471.790,207 503.949,983	32.162
46	471.784,842 503.972,186	47	471.780,237 503.980,401	9.418
49	471.776,669 504.004,115	50	471.765,774 504.043,38	40.749
52	471.754,577 504.096,719	53	471.760,035 504.115,581	19.636
55	471.807,925 504.151,367	56	471.825,784 504.161,604	20.585

Punct început	X / Y	Punct sfârşit	X / Y	Lungime segment
20	471.803,636 503.892,673	21	471.813,024 503.866,422	27.879
23	471.822,92 503.836,056	24	471.827,142 503.826,086	10.827
26	471.837,164 503.802,412	27	471.836,622 503.798,908	3.545
29	471.827,297 503.776,814	30	471.831,178 503.774,631	4.453
32	471.841,291 503.802,924	33	471.836,212 503.814,92	13.027
35	471.830,825 503.827,645	36	471.830,801 503.827,701	0.061
38	471.825,261 503.841,782	39	471.816,81 503.867,716	27.276
41	471.801,468 503.917,056	42	471.801,403 503.917,307	0.259
44	471.790,207 503.949,983	45	471.785,647 503.970,75	21.262
47	471.780,237 503.980,401	48	471.781,586 503.986,395	6.144
50	471.765,774 504.043,38	51	471.764,516 504.049,37	6.121
53	471.760,035 504.115,581	54	471.769,586 504.129,452	16.841
56	471.825,784 504.161,604	1	471.830,266 504.163,651	4.927

Punct început	X / Y	Punct sfârşit	X / Y	Lungime segment
21	471.813,024 503.866,422	22	471.821,475 503.840,491	27.274
24	471.827,142 503.826,086	25	471.832,529 503.813,36	13.819
27	471.836,622 503.798,908	28	471.832,503 503.789,149	10.593
30	471.831,178 503.774,631	31	471.840,5 503.797,808	24.982
33	471.836,212 503.814,92	34	471.836,208 503.814,929	0.01
36	471.830,801 503.827,701	37	471.826,67 503.837,458	10.595
39	471.816,81 503.867,716	40	471.807,463 503.893,849	27.754
42	471.801,403 503.917,307	43	471.800,806 503.919,618	2.387
45	471.785,647 503.970,75	46	471.784,842 503.972,186	1.646
48	471.781,586 503.986,395	49	471.776,669 504.004,115	18.39
51	471.764,516 504.049,37	52	471.754,577 504.096,719	48.381
54	471.769,586 504.129,452	55	471.807,925 504.151,367	44.16

**** Lungimile segmentelor sunt determinate în planul de proiecţie Stereo 70 şi sunt rotunjite la 1 milimetru.**
***** Distanţa dintre puncte este formată din segmente cumulate ce sunt mai mici decât valoarea 1 milimetru.**

Document care conține date cu caracter personal, protejat de prevederile Regulamentului (UE) nr. 679/2016 și Legii 190/2018

DATE DESPRE IMOBILUL NR. 4655

Oficiul de Cadastru şi Publicitate Imobiliară SIBIU
Biroul de Cadastru şi Publicitate Imobiliară Agnita

A. Partea I. Descrierea imobilului

TEREN Extravilan

Adresa: Jud. Sibiu

Nr. Crt	Nr cadastral Nr. topografic	Suprafaţa* (mp)	Observaţii / Referinţe
A1	103208	6.600	Sector cadastral:18 Teren neimprejmuit;

B. Partea II. Proprietari şi acte

Inscrieri privitoare la dreptul de proprietate şi alte drepturi reale		Referinţe
/		
Act Administrativ nr. 170/8, din 20/04/1994 emis de CJPSDPAT (titlu de proprietate);		
B1	Intabulare, drept de PROPRIETATE, dobandit prin Reconstituire, cota actuala 1/1	A1
	1) **COROI IOAN**, CNP NEIDENTIFICAT	

C. Partea III. SARCINI .

Inscrieri privind dezmembramintele dreptului de proprietate, drepturi reale de garanţie şi sarcini	Referinţe
NU SUNT	

Document care conține date cu caracter personal, protejat de prevederile Regulamentului (UE) nr. 679/2016 și Legii 190/2018

Anexa Nr. 1 La Partea I

Teren

Nr cadastral	Suprafaţa (mp)*	Observaţii / Referinţe
103208	6.600	

* Suprafaţa este determinată in planul de proiecţie Stereo 70.

DETALII LINIARE IMOBIL

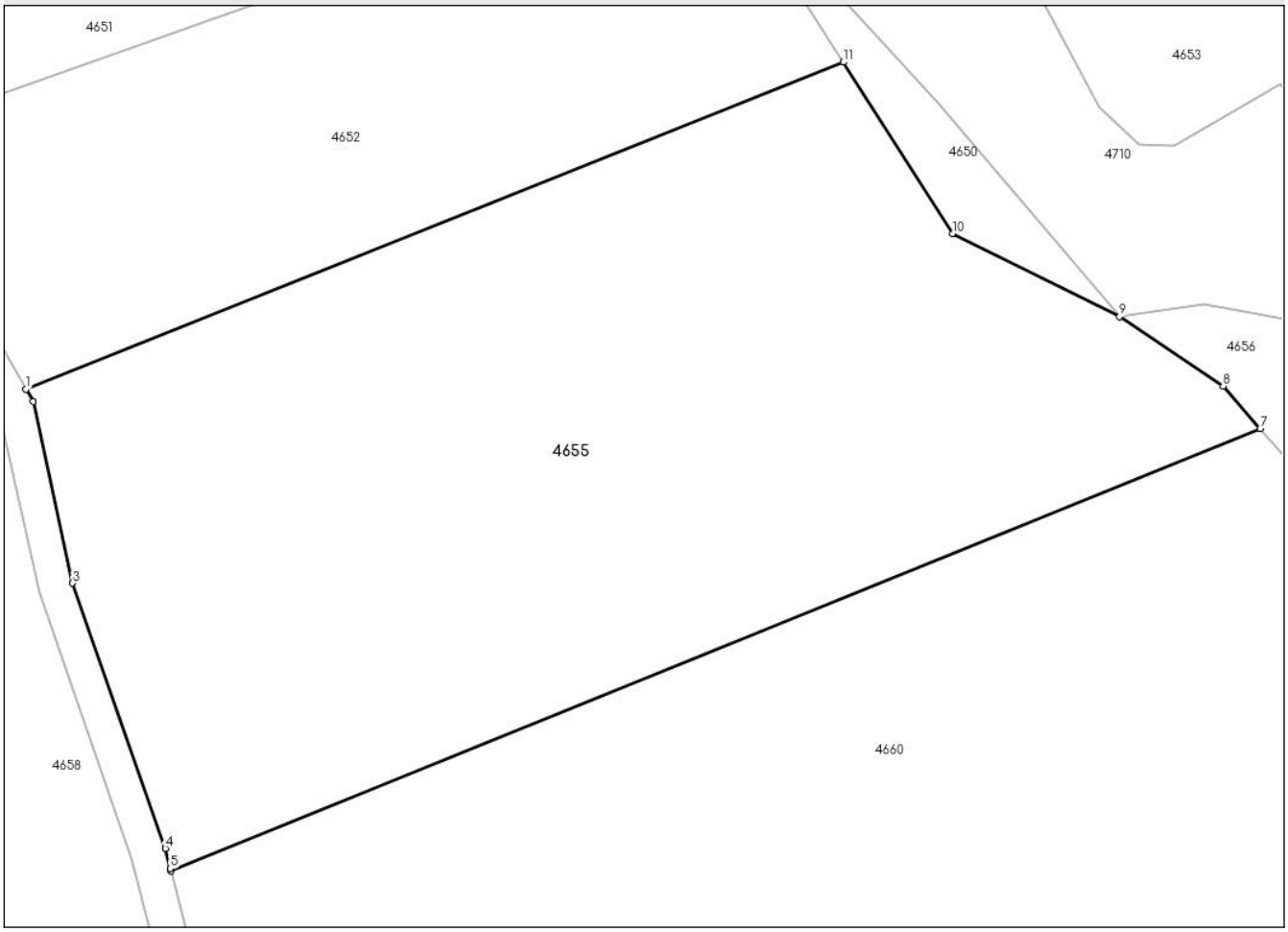

Date referitoare la teren

Crt	Categorie folosință	Intra vilan	Suprafaţa (mp)	Tarla	Parcelă	Nr. topo	Observaţii / Referinţe
1	arabil	NU	6.600	14	308/14	-	

Lungime Segmente
1) Valorile lungimilor segmentelor sunt obţinute din proiecţie în plan.

Punct început	X / Y	Punct sfârşit	X / Y	Lungime segment (** (m)
1	471.784,842 503.972,186	2	471.785,647 503.970,75	1.646
2	471.785,647 503.970,75	3	471.790,207 503.949,983	21.262
3	471.790,207 503.949,983	4	471.800,806 503.919,618	32.162
4	471.800,806 503.919,618	5	471.801,403 503.917,307	2.387
5	471.801,403 503.917,307	6	471.801,468 503.917,056	0.259

Document care conține date cu caracter personal, protejat de prevederile Regulamentului (UE) nr. 679/2016 și Legii 190/2018

Punct început	X / Y	Punct sfârşit	X / Y	Lungime segment (** (m)
6	471.801,468 503.917,056	7	471.926,309 503.967,674	134.713
7	471.926,309 503.967,674	8	471.922,057 503.972,532	6.456
8	471.922,057 503.972,532	9	471.910,181 503.980,476	14.288
9	471.910,181 503.980,476	10	471.891,036 503.989,986	21.377
10	471.891,036 503.989,986	11	471.878,547 504.009,617	23.267
11	471.878,547 504.009,617	1	471.784,842 503.972,186	100.904

** Lungimile segmentelor sunt determinate în planul de proiecţie Stereo 70 şi sunt rotunjite la 1 milimetru.
*** Distanţa dintre puncte este formată din segmente cumulate ce sunt mai mici decât valoarea 1 milimetru.

Document care conține date cu caracter personal, protejat de prevederile Regulamentului (UE) nr. 679/2016 și Legii 190/2018

DATE DESPRE IMOBILUL NR. 4656

Oficiul de Cadastru şi Publicitate Imobiliară SIBIU
Biroul de Cadastru şi Publicitate Imobiliară Agnita

A. Partea I. Descrierea imobilului

TEREN Extravilan

Adresa: Jud. Sibiu

Nr. Crt	Nr cadastral Nr. topografic	Suprafaţa* (mp)	Observaţii / Referinţe
A1		575	Sector cadastral:18 Teren neimprejmuit;

B. Partea II. Proprietari şi acte

Inscrieri privitoare la dreptul de proprietate şi alte drepturi reale		Referinţe
/		
Act Normativ nr. 7, din 13/03/1996 emis de PARLAMENTUL ROMÂNIEI (lege);		
B1	Inscrierea provizorie, drept de PROPRIETATE, dobandit prin Lege, cota actuala 1/1	A1
	1) **ORAŞUL AGNITA**, CIF:4270716, PROPRIETAR NEIDENTIFICAT	

C. Partea III. SARCINI .

Inscrieri privind dezmembramintele dreptului de proprietate, drepturi reale de garanţie şi sarcini	Referinţe
NU SUNT	

Document care conține date cu caracter personal, protejat de prevederile Regulamentului (UE) nr. 679/2016 și Legii 190/2018

Anexa Nr. 1 La Partea I

Teren

Nr cadastral	Suprafaţa (mp)*	Observaţii / Referinţe
	575	

* Suprafaţa este determinată in planul de proiecţie Stereo 70.

DETALII LINIARE IMOBIL

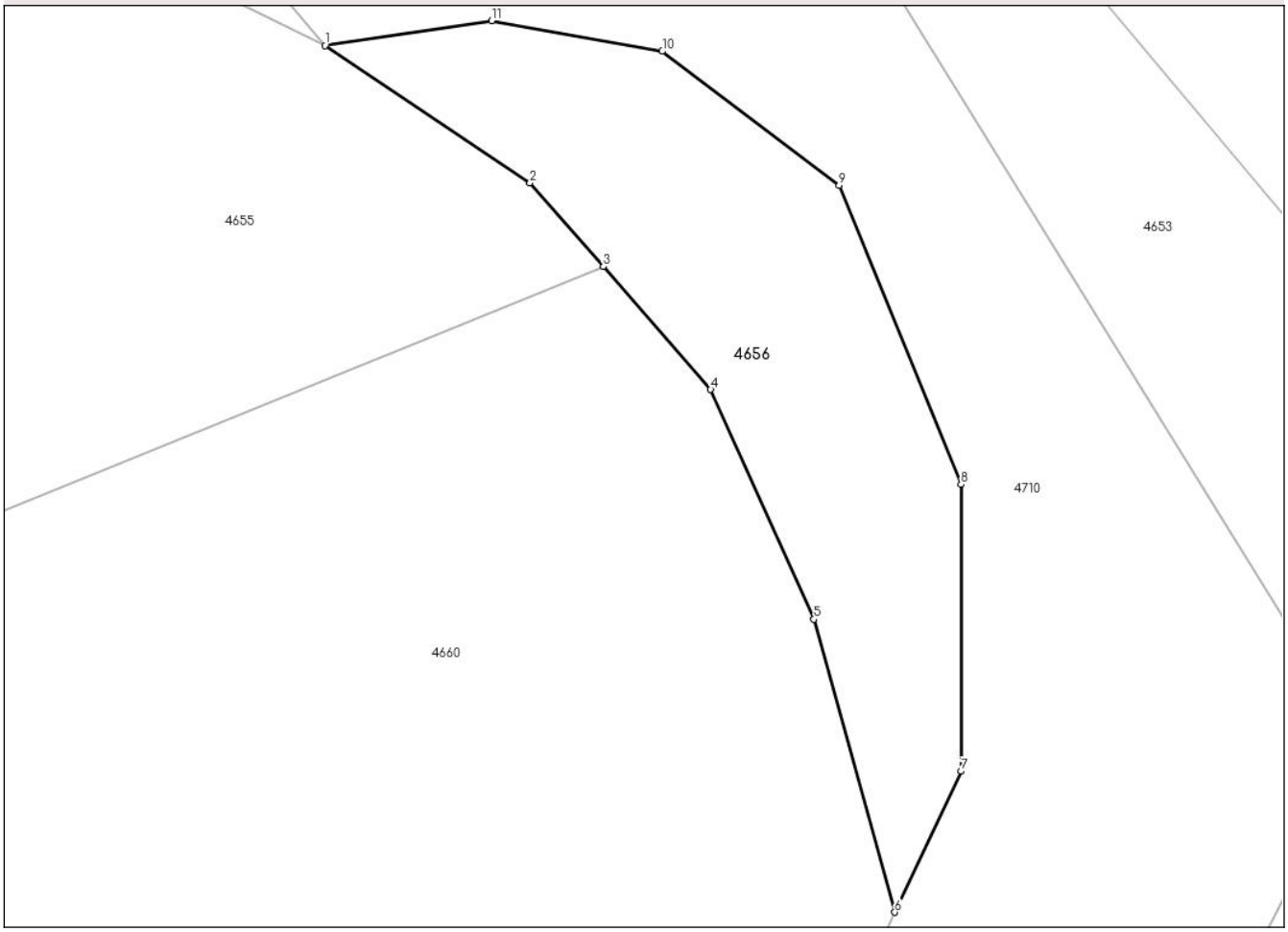

Date referitoare la teren

Crt	Categorie folosință	Intra vilan	Suprafaţa (mp)	Tarla	Parcelă	Nr. topo	Observaţii / Referinţe
1	faneata	NU	575	14	306	-	

Lungime Segmente
1) Valorile lungimilor segmentelor sunt obţinute din proiecţie în plan.

Punct început	X / Y	Punct sfârşit	X / Y	Lungime segment (** (m)
1	471.910,181 503.980,476	2	471.922,057 503.972,532	14.288
2	471.922,057 503.972,532	3	471.926,309 503.967,674	6.456
3	471.926,309 503.967,674	4	471.932,532 503.960,564	9.449
4	471.932,532 503.960,564	5	471.938,517 503.947,263	14.586
5	471.938,517 503.947,263	6	471.943,202 503.930,3	17.599

Document care conține date cu caracter personal, protejat de prevederile Regulamentului (UE) nr. 679/2016 și Legii 190/2018

Punct început	X / Y	Punct sfârşit	X / Y	Lungime segment (** (m)
6	471.943,202 503.930,3	7	471.947,042 503.938,46	9.019
7	471.947,042 503.938,46	8	471.947,042 503.955,065	16.605
8	471.947,042 503.955,065	9	471.939,976 503.972,376	18.698
9	471.939,976 503.972,376	10	471.929,731 503.980,148	12.86
10	471.929,731 503.980,148	11	471.919,839 503.981,915	10.049
11	471.919,839 503.981,915	1	471.910,181 503.980,476	9.765

** Lungimile segmentelor sunt determinate în planul de proiecţie Stereo 70 şi sunt rotunjite la 1 milimetru.
*** Distanţa dintre puncte este formată din segmente cumulate ce sunt mai mici decât valoarea 1 milimetru.

Document care conține date cu caracter personal, protejat de prevederile Regulamentului (UE) nr. 679/2016 și Legii 190/2018

DATE DESPRE IMOBILUL NR. 4657

Oficiul de Cadastru şi Publicitate Imobiliară SIBIU
Biroul de Cadastru şi Publicitate Imobiliară Agnita

A. Partea I. Descrierea imobilului

TEREN Extravilan

Adresa: Jud. Sibiu

Nr. Crt	Nr cadastral Nr. topografic	Suprafaţa* (mp)	Observaţii / Referinţe
A1		886	Sector cadastral:18 Teren neimprejmuit;

B. Partea II. Proprietari şi acte

Inscrieri privitoare la dreptul de proprietate şi alte drepturi reale		Referinţe
/		
Act Normativ nr. 7, din 13/03/1996 emis de PARLAMENTUL ROMÂNIEI (lege);		
B1	Inscrierea provizorie, drept de PROPRIETATE, dobandit prin Lege, cota actuala 1/1	A1
	1) **ORAŞUL AGNITA**, CIF:4270716, PROPRIETAR NEIDENTIFICAT	

C. Partea III. SARCINI .

Inscrieri privind dezmembramintele dreptului de proprietate, drepturi reale de garanţie şi sarcini	Referinţe
NU SUNT	

Document care conține date cu caracter personal, protejat de prevederile Regulamentului (UE) nr. 679/2016 și Legii 190/2018

Anexa Nr. 1 La Partea I

Teren

Nr cadastral	Suprafaţa (mp)*	Observaţii / Referinţe
	886	

* Suprafaţa este determinată in planul de proiecţie Stereo 70.

DETALII LINIARE IMOBIL

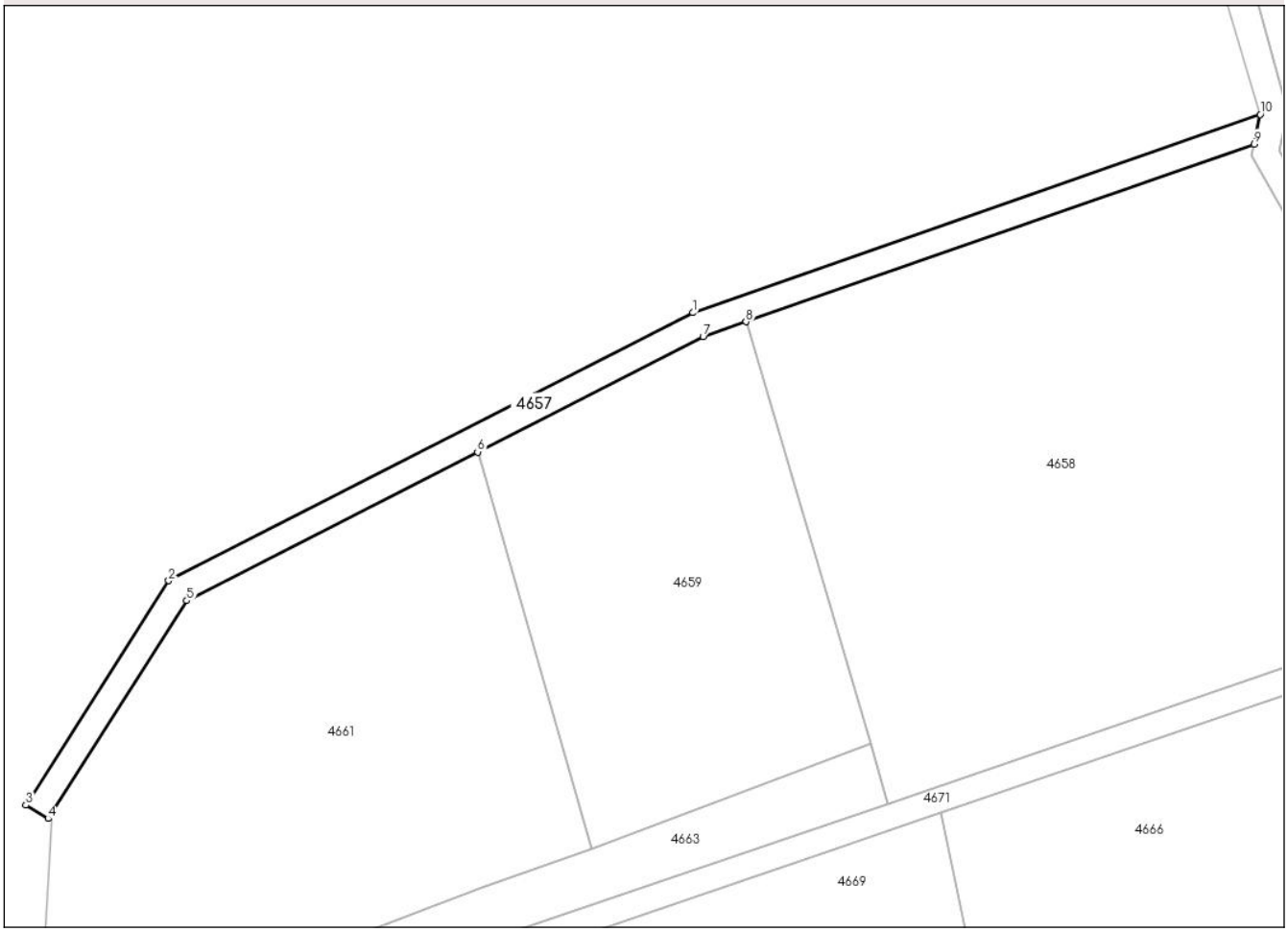

Date referitoare la teren

Crt	Categorie folosință	Intra vilan	Suprafaţa (mp)	Tarla	Parcelă	Nr. topo	Observaţii / Referinţe
1	drum	NU	886	14	309/5	-	

Lungime Segmente
1) Valorile lungimilor segmentelor sunt obţinute din proiecţie în plan.

Punct început	X / Y	Punct sfârşit	X / Y	Lungime segment (** (m)
1	471.689,955 503.955,54	2	471.609,252 503.914,339	90.612
2	471.609,252 503.914,339	3	471.587,286 503.879,84	40.898
3	471.587,286 503.879,84	4	471.590,707 503.877,765	4.001
4	471.590,707 503.877,765	5	471.612,041 503.911,272	39.722
5	471.612,041 503.911,272	6	471.656,812 503.934,128	50.268

Document care conține date cu caracter personal, protejat de prevederile Regulamentului (UE) nr. 679/2016 și Legii 190/2018

Punct început	X / Y	Punct sfârşit	X / Y	Lungime segment (** (m)
6	471.656,812 503.934,128	7	471.691,531 503.951,854	38.983
7	471.691,531 503.951,854	8	471.698,126 503.954,157	6.985
8	471.698,126 503.954,157	9	471.776,349 503.981,479	82.857
9	471.776,349 503.981,479	10	471.777,294 503.986,046	4.664
10	471.777,294 503.986,046	1	471.689,955 503.955,54	92.513

** Lungimile segmentelor sunt determinate în planul de proiecţie Stereo 70 şi sunt rotunjite la 1 milimetru.
*** Distanţa dintre puncte este formată din segmente cumulate ce sunt mai mici decât valoarea 1 milimetru.

Document care conține date cu caracter personal, protejat de prevederile Regulamentului (UE) nr. 679/2016 și Legii 190/2018

DATE DESPRE IMOBILUL NR. 4658

Oficiul de Cadastru şi Publicitate Imobiliară SIBIU
Biroul de Cadastru şi Publicitate Imobiliară Agnita

A. Partea I. Descrierea imobilului

TEREN Extravilan

Adresa: Jud. Sibiu

Nr. Crt	Nr cadastral Nr. topografic	Suprafaţa* (mp)	Observaţii / Referinţe
A1		6.500	Sector cadastral:18 Teren neimprejmuit;

B. Partea II. Proprietari şi acte

Inscrieri privitoare la dreptul de proprietate şi alte drepturi reale		Referinţe
/		
Act Administrativ nr. 61/8, din 30/03/1994 emis de CJPSDPAT (titlu de proprietate);		
B1	Intabulare, drept de PROPRIETATE, dobandit prin Constituire, cota actuala 1/1	A1
	1) **GABOR ELENA**, CNP NEIDENTIFICAT	

C. Partea III. SARCINI .

Inscrieri privind dezmembramintele dreptului de proprietate, drepturi reale de garanţie şi sarcini	Referinţe
NU SUNT	

Document care conține date cu caracter personal, protejat de prevederile Regulamentului (UE) nr. 679/2016 și Legii 190/2018

Anexa Nr. 1 La Partea I

Teren

Nr cadastral	Suprafaţa (mp)*	Observaţii / Referinţe
	6.500	

* Suprafaţa este determinată in planul de proiecţie Stereo 70.

DETALII LINIARE IMOBIL

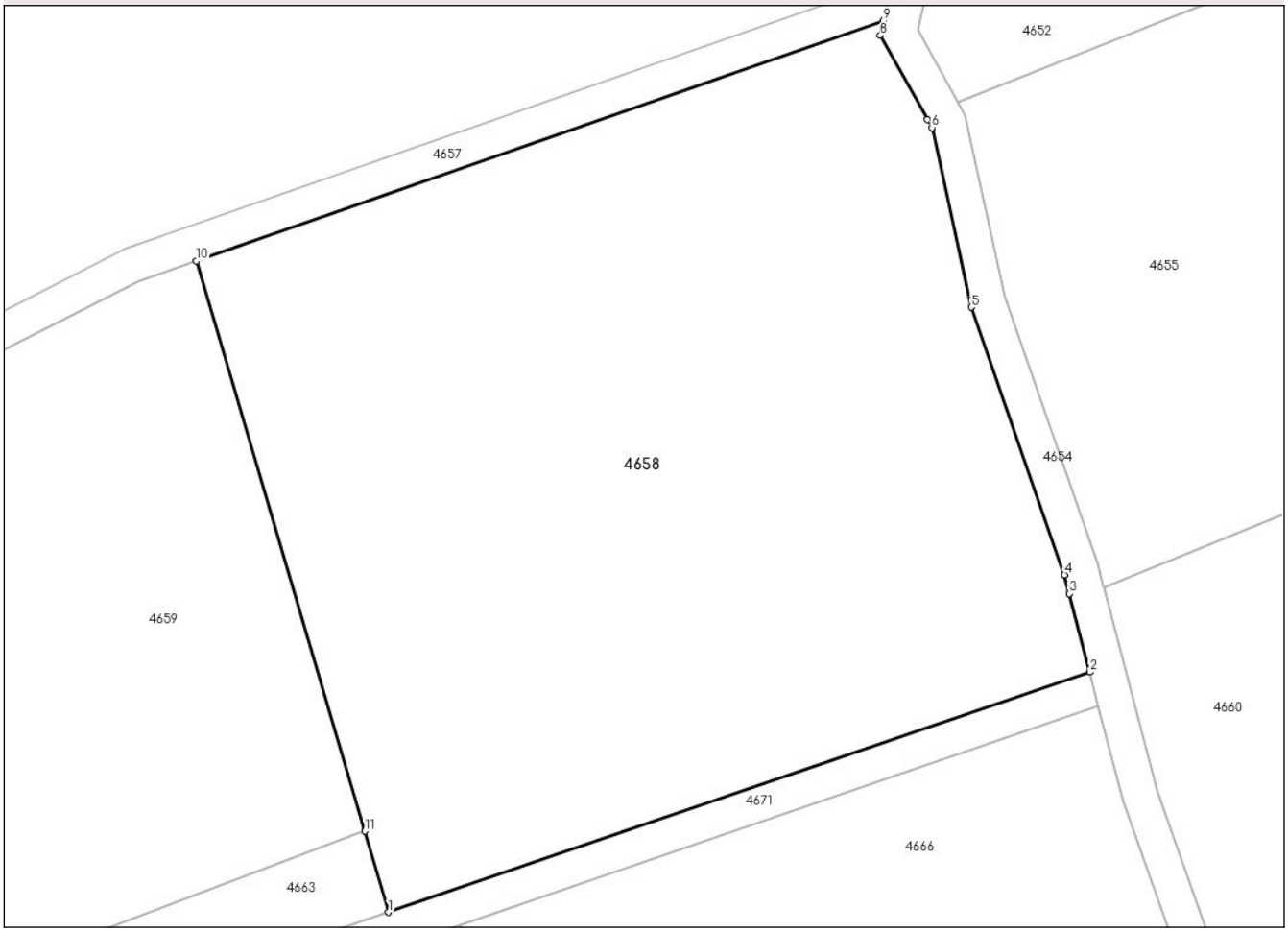

Date referitoare la teren

Crt	Categorie folosință	Intra vilan	Suprafaţa (mp)	Tarla	Parcelă	Nr. topo	Observaţii / Referinţe
1	arabil	NU	6.500	14	309/1	-	

Lungime Segmente
1) Valorile lungimilor segmentelor sunt obţinute din proiecţie în plan.

Punct început	X / Y	Punct sfârşit	X / Y	Lungime segment (** (m)
1	471.719,997 503.880,076	2	471.799,835 503.907,385	84.379
2	471.799,835 503.907,385	3	471.797,53 503.916,306	9.214
3	471.797,53 503.916,306	4	471.796,975 503.918,457	2.221
4	471.796,975 503.918,457	5	471.786,352 503.948,891	32.235
5	471.786,352 503.948,891	6	471.781,867 503.969,312	20.908

Document care conține date cu caracter personal, protejat de prevederile Regulamentului (UE) nr. 679/2016 și Legii 190/2018

Punct început	X / Y	Punct sfârşit	X / Y	Lungime segment (** (m)
6	471.781,867 503.969,312	7	471.781,353 503.970,23	1.052
7	471.781,353 503.970,23	8	471.775,998 503.979,783	10.951
8	471.775,998 503.979,783	9	471.776,349 503.981,479	1.732
9	471.776,349 503.981,479	10	471.698,126 503.954,157	82.857
10	471.698,126 503.954,157	11	471.717,28 503.889,279	67.646
11	471.717,28 503.889,279	1	471.719,997 503.880,076	9.595

** Lungimile segmentelor sunt determinate în planul de proiecţie Stereo 70 şi sunt rotunjite la 1 milimetru.
*** Distanţa dintre puncte este formată din segmente cumulate ce sunt mai mici decât valoarea 1 milimetru.

Document care conține date cu caracter personal, protejat de prevederile Regulamentului (UE) nr. 679/2016 și Legii 190/2018

DATE DESPRE IMOBILUL NR. 4659

Oficiul de Cadastru şi Publicitate Imobiliară SIBIU
Biroul de Cadastru şi Publicitate Imobiliară Agnita

A. Partea I. Descrierea imobilului

TEREN Extravilan

Adresa: Jud. Sibiu

Nr. Crt	Nr cadastral Nr. topografic	Suprafaţa* (mp)	Observaţii / Referinţe
A1		3.000	Sector cadastral:18 Teren neimprejmuit;

B. Partea II. Proprietari şi acte

Inscrieri privitoare la dreptul de proprietate şi alte drepturi reale		Referinţe
/		
Act Administrativ nr. 75/8, din 31/03/1994 emis de CJPSDPAT (titlu de proprietate);		
B1	Intabulare, drept de PROPRIETATE, dobandit prin Constituire, cota actuala 1/1	A1
	1) **PASCU MARCELA**, CNP NEIDENTIFICAT	

C. Partea III. SARCINI .

Inscrieri privind dezmembramintele dreptului de proprietate, drepturi reale de garanţie şi sarcini	Referinţe
NU SUNT	

Document care conține date cu caracter personal, protejat de prevederile Regulamentului (UE) nr. 679/2016 și Legii 190/2018

Anexa Nr. 1 La Partea I

Teren

Nr cadastral	Suprafaţa (mp)*	Observaţii / Referinţe
	3.000	

* Suprafaţa este determinată in planul de proiecţie Stereo 70.

DETALII LINIARE IMOBIL

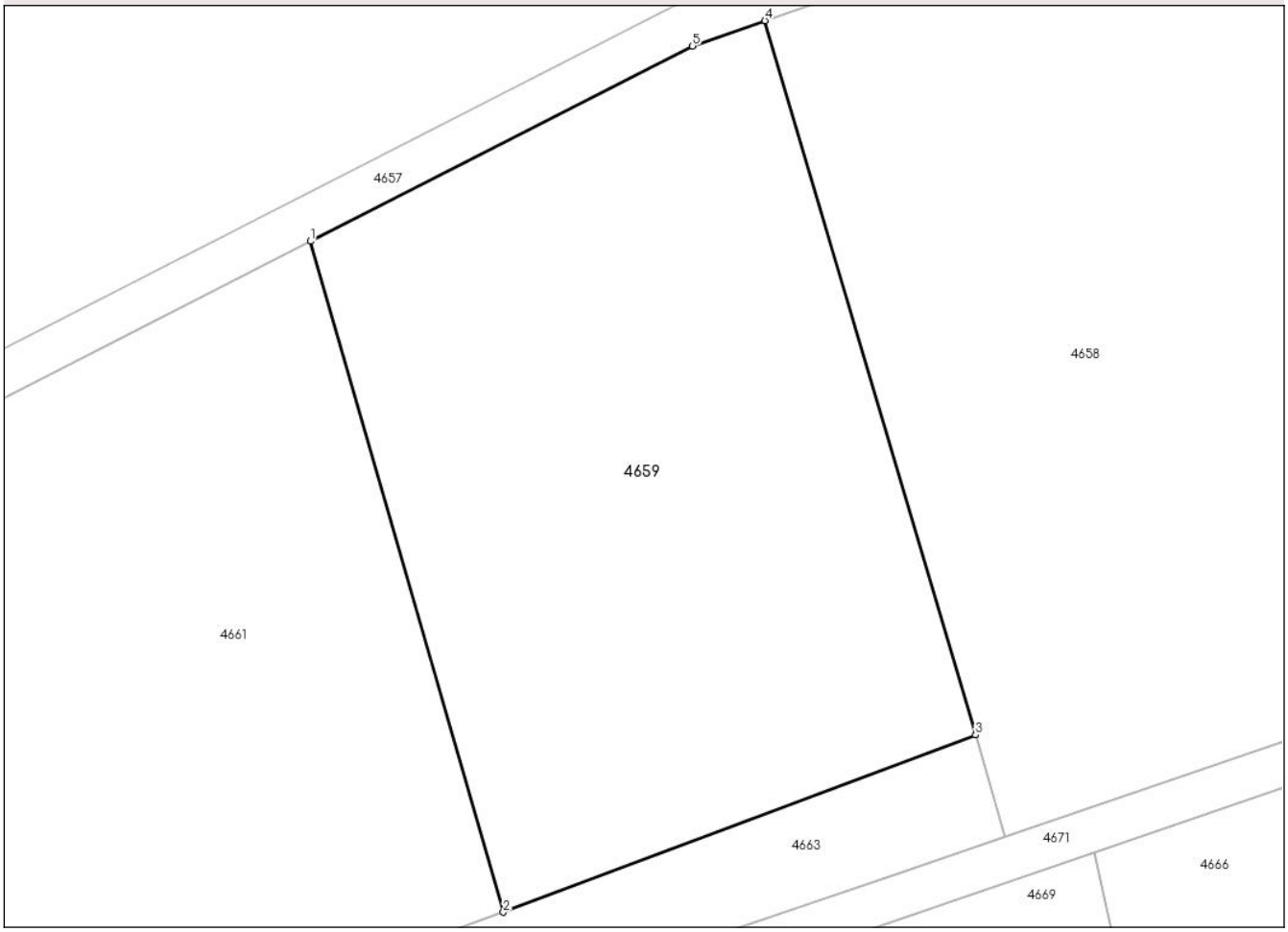

Date referitoare la teren

Crt	Categorie folosință	Intra vilan	Suprafaţa (mp)	Tarla	Parcelă	Nr. topo	Observaţii / Referinţe
1	arabil	NU	3.000	14	309/2	-	

Lungime Segmente
1) Valorile lungimilor segmentelor sunt obţinute din proiecţie în plan.

Punct început	X / Y	Punct sfârşit	X / Y	Lungime segment (** (m)
1	471.656,812 503.934,128	2	471.674,338 503.873,185	63.414
2	471.674,338 503.873,185	3	471.717,28 503.889,279	45.859
3	471.717,28 503.889,279	4	471.698,126 503.954,157	67.646
4	471.698,126 503.954,157	5	471.691,531 503.951,854	6.985
5	471.691,531 503.951,854	1	471.656,812 503.934,128	38.983

Document care conține date cu caracter personal, protejat de prevederile Regulamentului (UE) nr. 679/2016 și Legii 190/2018

** Lungimile segmentelor sunt determinate în planul de proiecţie Stereo 70 şi sunt rotunjite la 1 milimetru.
*** Distanţa dintre puncte este formată din segmente cumulate ce sunt mai mici decât valoarea 1 milimetru.

Document care conține date cu caracter personal, protejat de prevederile Regulamentului (UE) nr. 679/2016 și Legii 190/2018

DATE DESPRE IMOBILUL NR. 4660

Oficiul de Cadastru şi Publicitate Imobiliară SIBIU
Biroul de Cadastru şi Publicitate Imobiliară Agnita

A. Partea I. Descrierea imobilului

TEREN Extravilan

Adresa: Jud. Sibiu

Nr. Crt	Nr cadastral Nr. topografic	Suprafaţa* (mp)	Observaţii / Referinţe
A1	103207	10.600	Sector cadastral:18 Teren neimprejmuit;

B. Partea II. Proprietari şi acte

Inscrieri privitoare la dreptul de proprietate şi alte drepturi reale		Referinţe
/		
Act Administrativ nr. 202/8, din 27/04/1994 emis de CJPSDPAT (titlu de proprietate);		
B1	Intabulare, drept de PROPRIETATE, dobandit prin Reconstituire, cota actuala 1/1	A1
	1) **GHEBENEI TOMA**, CNP NEIDENTIFICAT 2) **ZĂMĂCĂU IOAN**, CNP NEIDENTIFICAT 3) **ZĂMĂCĂU NICOLAE**, CNP NEIDENTIFICAT 4) **GABOR ELENA**, CNP NEIDENTIFICAT 5) **BENE VICTORIA**, CNP NEIDENTIFICAT 6) **ZAMACAU VASILE**, CNP NEIDENTIFICAT 7) **PASCU LETIȚIA**, CNP NEIDENTIFICAT	

C. Partea III. SARCINI .

Inscrieri privind dezmembramintele dreptului de proprietate, drepturi reale de garanţie şi sarcini	Referinţe
NU SUNT	

Document care conține date cu caracter personal, protejat de prevederile Regulamentului (UE) nr. 679/2016 și Legii 190/2018

Anexa Nr. 1 La Partea I

Teren

Nr cadastral	Suprafaţa (mp)*	Observaţii / Referinţe
103207	10.600	

* Suprafaţa este determinată in planul de proiecţie Stereo 70.

DETALII LINIARE IMOBIL

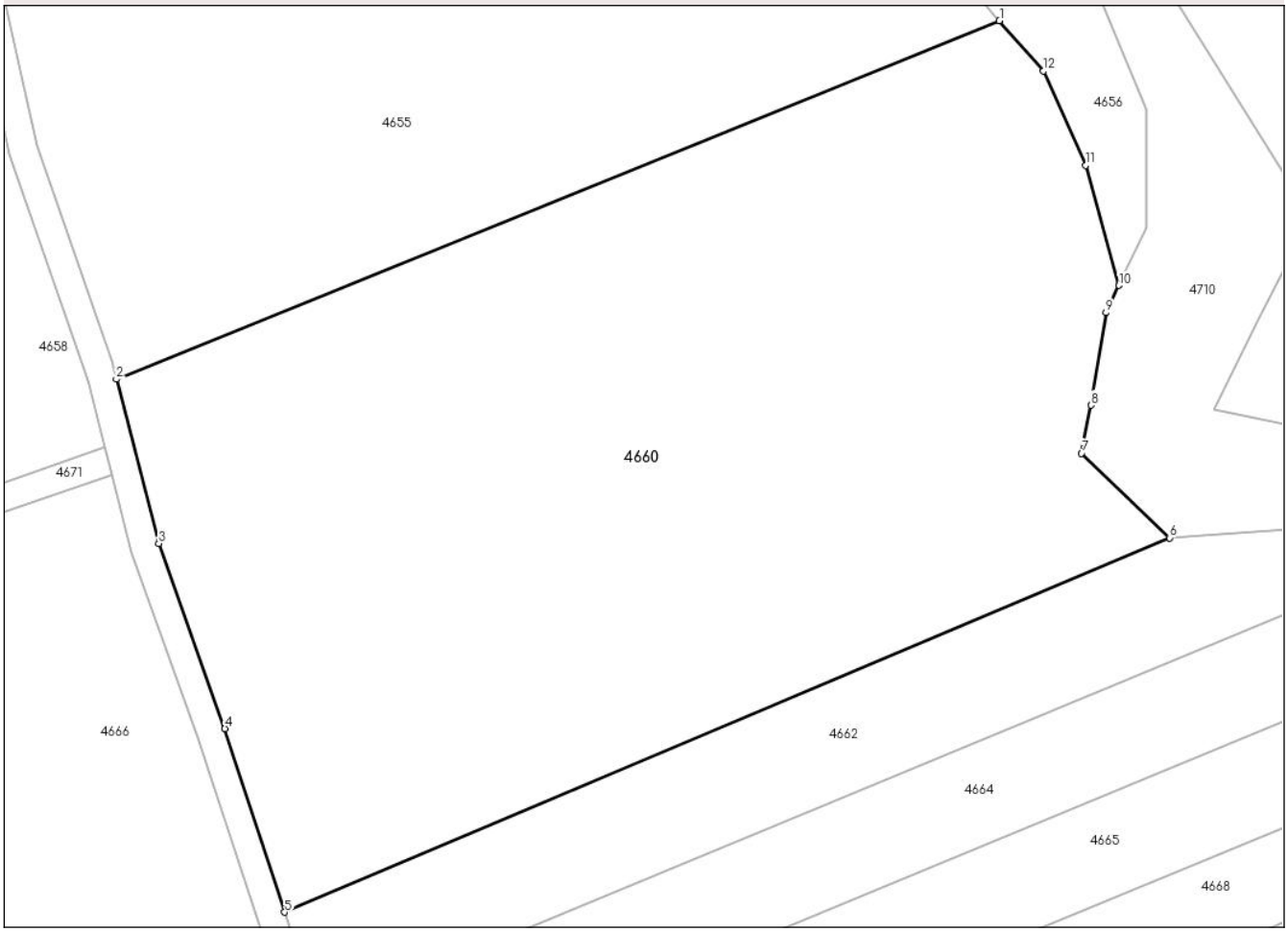

Date referitoare la teren

Crt	Categorie folosință	Intra vilan	Suprafaţa (mp)	Tarla	Parcelă	Nr. topo	Observaţii / Referinţe
1	arabil	NU	10.600	14	308/13	-	

Lungime Segmente
1) Valorile lungimilor segmentelor sunt obţinute din proiecţie în plan.

Punct început	X / Y	Punct sfârşit	X / Y	Lungime segment (** (m)
1	471.926,309 503.967,674	2	471.801,468 503.917,056	134.713
2	471.801,468 503.917,056	3	471.807,463 503.893,849	23.969
3	471.807,463 503.893,849	4	471.816,81 503.867,716	27.754
4	471.816,81 503.867,716	5	471.825,261 503.841,782	27.276
5	471.825,261 503.841,782	6	471.950,385 503.894,637	135.829

Document care conține date cu caracter personal, protejat de prevederile Regulamentului (UE) nr. 679/2016 și Legii 190/2018

Punct început	X / Y	Punct sfârşit	X / Y	Lungime segment (** (m)
6	471.950,385 503.894,637	7	471.937,935 503.906,596	17.263
7	471.937,935 503.906,596	8	471.939,27 503.913,377	6.911
8	471.939,27 503.913,377	9	471.941,39 503.926,449	13.242
9	471.941,39 503.926,449	10	471.943,202 503.930,3	4.256
10	471.943,202 503.930,3	11	471.938,517 503.947,263	17.599
11	471.938,517 503.947,263	12	471.932,532 503.960,564	14.586
12	471.932,532 503.960,564	1	471.926,309 503.967,674	9.449

** Lungimile segmentelor sunt determinate în planul de proiecţie Stereo 70 şi sunt rotunjite la 1 milimetru.
*** Distanţa dintre puncte este formată din segmente cumulate ce sunt mai mici decât valoarea 1 milimetru.

Document care conține date cu caracter personal, protejat de prevederile Regulamentului (UE) nr. 679/2016 și Legii 190/2018

DATE DESPRE IMOBILUL NR. 4661

Oficiul de Cadastru şi Publicitate Imobiliară SIBIU
Biroul de Cadastru şi Publicitate Imobiliară Agnita

A. Partea I. Descrierea imobilului

TEREN Extravilan

Adresa: Jud. Sibiu

Nr. Crt	Nr cadastral Nr. topografic	Suprafaţa* (mp)	Observaţii / Referinţe
A1		4.500	Sector cadastral:18 Teren neimprejmuit;

B. Partea II. Proprietari şi acte

Inscrieri privitoare la dreptul de proprietate şi alte drepturi reale		Referinţe
/		
Act Administrativ nr. 94/8, din 01/04/1994 emis de CJPSDPAT (titlu de proprietate);		
B1	Intabulare, drept de PROPRIETATE, dobandit prin Constituire, cota actuala 1/1	A1
	1) **VOCILĂ EVA**, CNP NEIDENTIFICAT	

C. Partea III. SARCINI .

Inscrieri privind dezmembramintele dreptului de proprietate, drepturi reale de garanţie şi sarcini	Referinţe
NU SUNT	

Document care conține date cu caracter personal, protejat de prevederile Regulamentului (UE) nr. 679/2016 și Legii 190/2018

Anexa Nr. 1 La Partea I

Teren

Nr cadastral	Suprafaţa (mp)*	Observaţii / Referinţe
	4.500	

* Suprafaţa este determinată in planul de proiecţie Stereo 70.

DETALII LINIARE IMOBIL

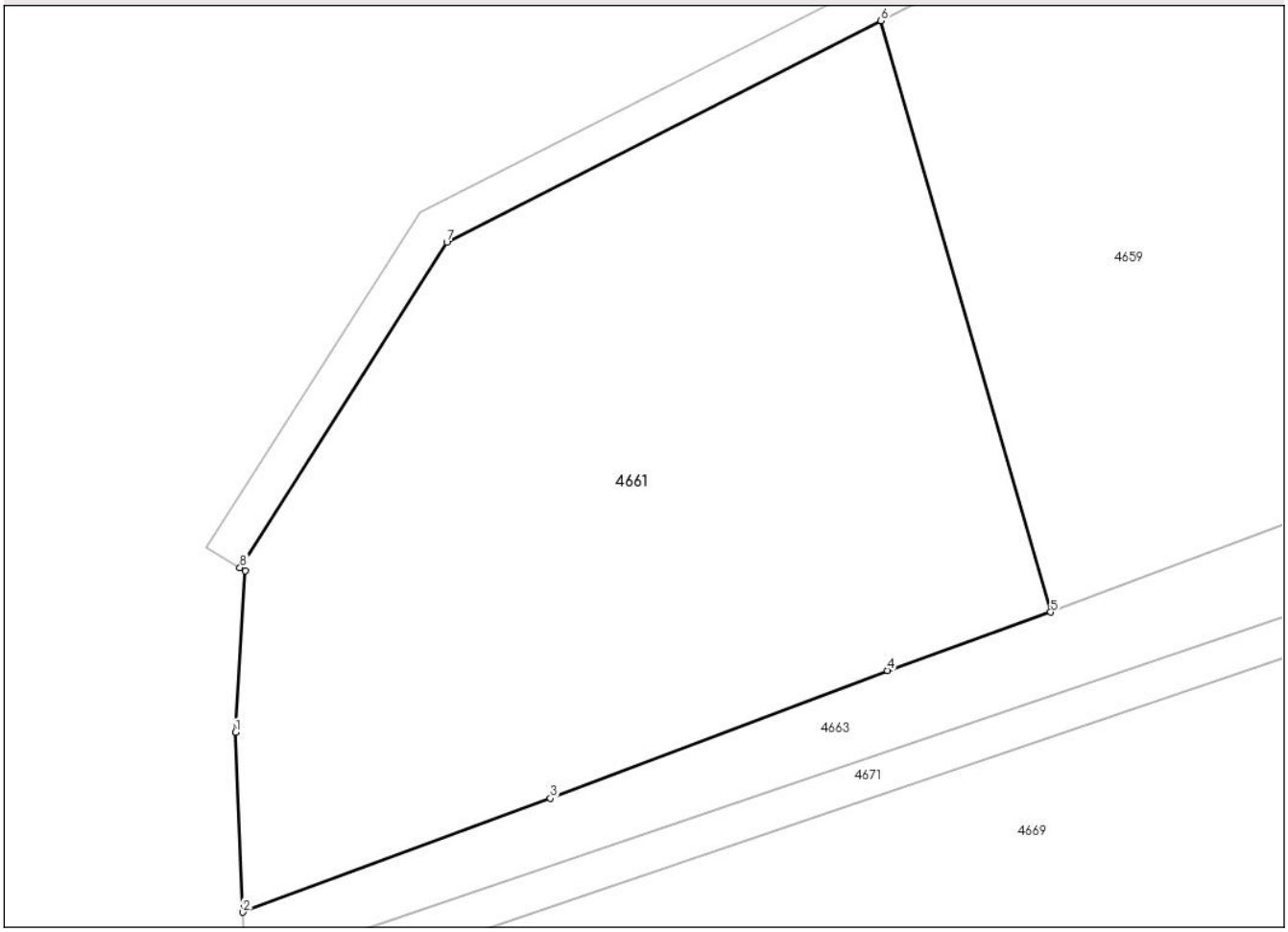

Date referitoare la teren

Crt	Categorie folosință	Intra vilan	Suprafaţa (mp)	Tarla	Parcelă	Nr. topo	Observaţii / Referinţe
1	arabil	NU	4.500	14	309/3	-	

Lungime Segmente
1) Valorile lungimilor segmentelor sunt obţinute din proiecţie în plan.

Punct început	X / Y	Punct sfârşit	X / Y	Lungime segment (** (m)
1	471.590,244 503.860,788	2	471.591,006 503.842,26	18.544
2	471.591,006 503.842,26	3	471.622,731 503.853,991	33.824
3	471.622,731 503.853,991	4	471.657,499 503.867,173	37.183
4	471.657,499 503.867,173	5	471.674,338 503.873,185	17.88
5	471.674,338 503.873,185	6	471.656,812 503.934,128	63.414

Document care conține date cu caracter personal, protejat de prevederile Regulamentului (UE) nr. 679/2016 și Legii 190/2018

Punct început	X / Y	Punct sfârşit	X / Y	Lungime segment (** (m)
6	471.656,812 503.934,128	7	471.612,041 503.911,272	50.268
7	471.612,041 503.911,272	8	471.590,707 503.877,765	39.722
8	471.590,707 503.877,765	9	471.591,23 503.877,448	0.612
9	471.591,23 503.877,448	1	471.590,244 503.860,788	16.689

** Lungimile segmentelor sunt determinate în planul de proiecţie Stereo 70 şi sunt rotunjite la 1 milimetru.
*** Distanţa dintre puncte este formată din segmente cumulate ce sunt mai mici decât valoarea 1 milimetru.

Document care conține date cu caracter personal, protejat de prevederile Regulamentului (UE) nr. 679/2016 și Legii 190/2018

DATE DESPRE IMOBILUL NR. 4662

Oficiul de Cadastru şi Publicitate Imobiliară SIBIU
Biroul de Cadastru şi Publicitate Imobiliară Agnita

A. Partea I. Descrierea imobilului

TEREN Extravilan

Adresa: Jud. Sibiu

Nr. Crt	Nr cadastral Nr. topografic	Suprafaţa* (mp)	Observaţii / Referinţe
A1	103206	2.500	Sector cadastral:18 Teren neimprejmuit;

B. Partea II. Proprietari şi acte

Inscrieri privitoare la dreptul de proprietate şi alte drepturi reale		Referinţe
/		
Act Administrativ nr. 230/8, din 16/05/1994 emis de CJPSDPAT (titlu de proprietate);		
B1	Intabulare, drept de PROPRIETATE, dobandit prin Reconstituire, cota actuala 1/1	A1
	1) **GRUSEA AUREL**, CNP NEIDENTIFICAT	

C. Partea III. SARCINI .

Inscrieri privind dezmembramintele dreptului de proprietate, drepturi reale de garanţie şi sarcini	Referinţe
NU SUNT	

Document care conține date cu caracter personal, protejat de prevederile Regulamentului (UE) nr. 679/2016 și Legii 190/2018

Anexa Nr. 1 La Partea I

Teren

Nr cadastral	Suprafaţa (mp)*	Observaţii / Referinţe
103206	2.500	

* Suprafaţa este determinată in planul de proiecţie Stereo 70.

DETALII LINIARE IMOBIL

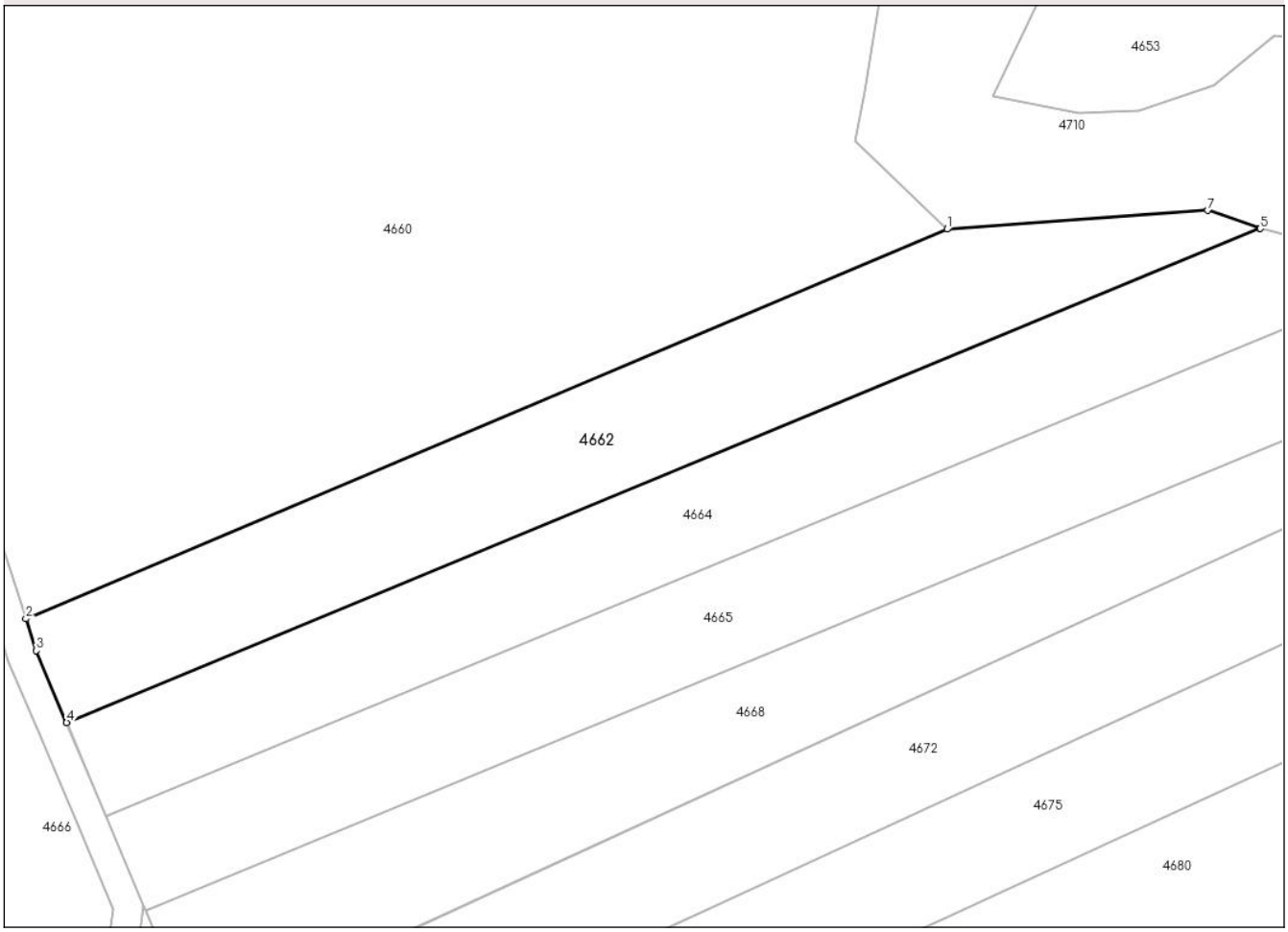

Date referitoare la teren

Crt	Categorie folosință	Intra vilan	Suprafaţa (mp)	Tarla	Parcelă	Nr. topo	Observaţii / Referinţe
1	arabil	NU	2.500	14	308/12	-	

Lungime Segmente
1) Valorile lungimilor segmentelor sunt obţinute din proiecţie în plan.

Punct început	X / Y	Punct sfârşit	X / Y	Lungime segment (** (m)
1	471.950,385 503.894,637	2	471.825,261 503.841,782	135.829
2	471.825,261 503.841,782	3	471.826,67 503.837,458	4.548
3	471.826,67 503.837,458	4	471.830,801 503.827,701	10.595
4	471.830,801 503.827,701	5	471.992,93 503.894,735	175.44
5	471.992,93 503.894,735	6	471.992,862 503.894,753	0.07

Document care conține date cu caracter personal, protejat de prevederile Regulamentului (UE) nr. 679/2016 și Legii 190/2018

Punct început	X / Y	Punct sfârşit	X / Y	Lungime segment (** (m)
6	471.992,862 503.894,753	7	471.985,818 503.897,189	7.453
7	471.985,818 503.897,189	1	471.950,385 503.894,637	35.525

** Lungimile segmentelor sunt determinate în planul de proiecţie Stereo 70 şi sunt rotunjite la 1 milimetru.
*** Distanţa dintre puncte este formată din segmente cumulate ce sunt mai mici decât valoarea 1 milimetru.

Document care conține date cu caracter personal, protejat de prevederile Regulamentului (UE) nr. 679/2016 și Legii 190/2018

DATE DESPRE IMOBILUL NR. 4663

Oficiul de Cadastru şi Publicitate Imobiliară SIBIU
Biroul de Cadastru şi Publicitate Imobiliară Agnita

A. Partea I. Descrierea imobilului

TEREN Extravilan

Adresa: Jud. Sibiu

Nr. Crt	Nr cadastral Nr. topografic	Suprafaţa* (mp)	Observaţii / Referinţe
A1		1.026	Sector cadastral:18 Teren neimprejmuit;

B. Partea II. Proprietari şi acte

Inscrieri privitoare la dreptul de proprietate şi alte drepturi reale		Referinţe
/		
Act Normativ nr. 7, din 13/03/1996 emis de PARLAMENTUL ROMÂNIEI (lege);		
B1	Inscrierea provizorie, drept de PROPRIETATE, dobandit prin Lege, cota actuala 1/1	A1
	1) **ORAŞUL AGNITA**, CIF:4270716, PROPRIETAR NEIDENTIFICAT	

C. Partea III. SARCINI .

Inscrieri privind dezmembramintele dreptului de proprietate, drepturi reale de garanţie şi sarcini	Referinţe
NU SUNT	

Document care conține date cu caracter personal, protejat de prevederile Regulamentului (UE) nr. 679/2016 și Legii 190/2018

Anexa Nr. 1 La Partea I

Teren

Nr cadastral	Suprafaţa (mp)*	Observaţii / Referinţe
	1.026	

* Suprafaţa este determinată in planul de proiecţie Stereo 70.

DETALII LINIARE IMOBIL

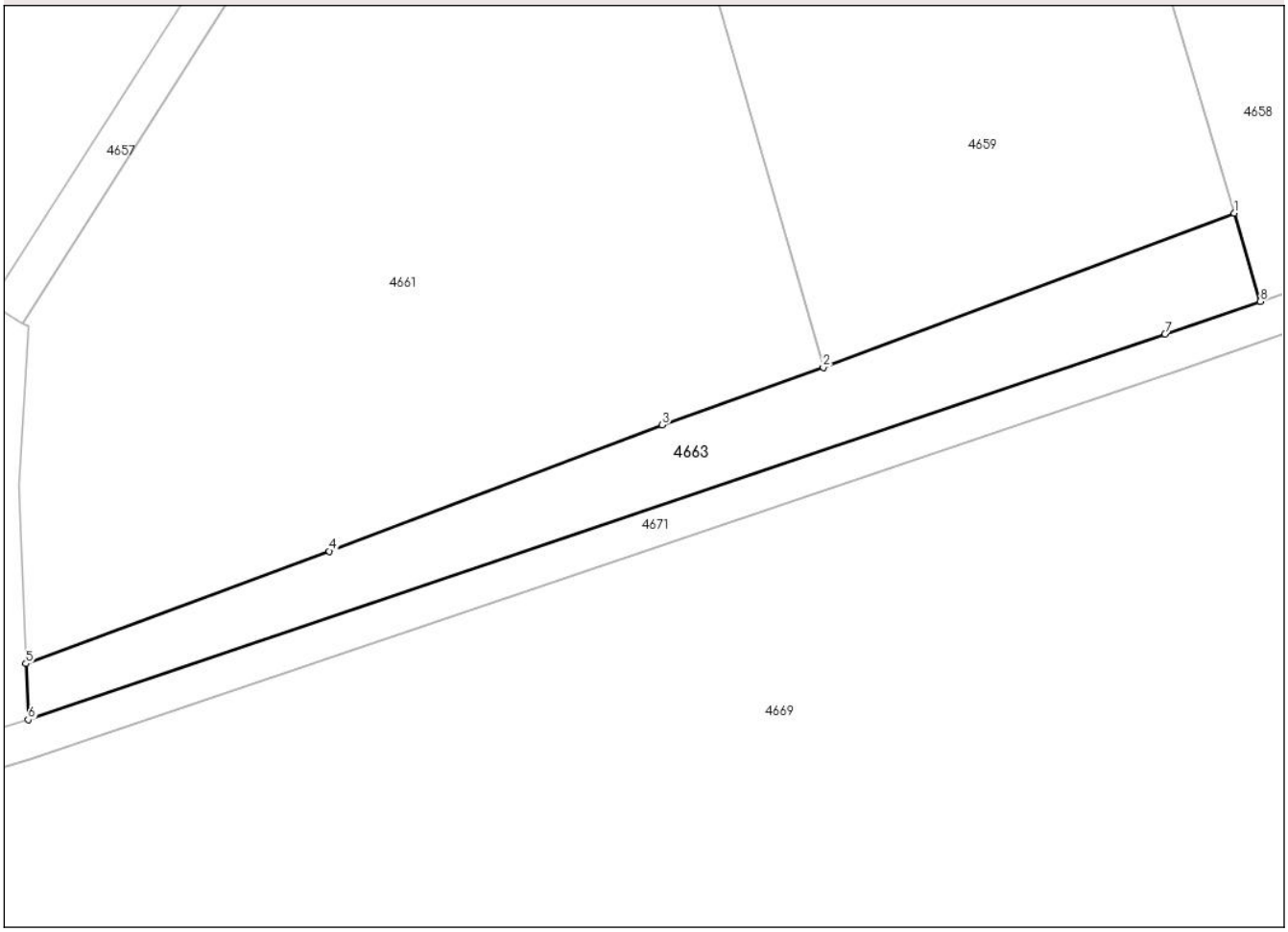

Date referitoare la teren

Crt	Categorie folosință	Intra vilan	Suprafaţa (mp)	Tarla	Parcelă	Nr. topo	Observaţii / Referinţe
1	curti constructii	NU	1.026	14	309/4	-	TALUZ

Lungime Segmente
1) Valorile lungimilor segmentelor sunt obţinute din proiecţie în plan.

Punct început	X / Y	Punct sfârşit	X / Y	Lungime segment (** (m)
1	471.717,28 503.889,279	2	471.674,338 503.873,185	45.859
2	471.674,338 503.873,185	3	471.657,499 503.867,173	17.88
3	471.657,499 503.867,173	4	471.622,731 503.853,991	37.183
4	471.622,731 503.853,991	5	471.591,006 503.842,26	33.824
5	471.591,006 503.842,26	6	471.591,246 503.836,419	5.846

Document care conține date cu caracter personal, protejat de prevederile Regulamentului (UE) nr. 679/2016 și Legii 190/2018

Punct început	X / Y	Punct sfârşit	X / Y	Lungime segment (** (m)
6	471.591,246 503.836,419	7	471.710,05 503.876,674	125.44
7	471.710,05 503.876,674	8	471.719,997 503.880,076	10.512
8	471.719,997 503.880,076	1	471.717,28 503.889,279	9.595

** Lungimile segmentelor sunt determinate în planul de proiecţie Stereo 70 şi sunt rotunjite la 1 milimetru.
*** Distanţa dintre puncte este formată din segmente cumulate ce sunt mai mici decât valoarea 1 milimetru.

Document care conține date cu caracter personal, protejat de prevederile Regulamentului (UE) nr. 679/2016 și Legii 190/2018

DATE DESPRE IMOBILUL NR. 4664

Oficiul de Cadastru şi Publicitate Imobiliară SIBIU
Biroul de Cadastru şi Publicitate Imobiliară Agnita

A. Partea I. Descrierea imobilului

TEREN Extravilan

Adresa: Jud. Sibiu

Nr. Crt	Nr cadastral Nr. topografic	Suprafaţa* (mp)	Observaţii / Referinţe
A1	103205	2.500	Sector cadastral:18 Teren neimprejmuit;

B. Partea II. Proprietari şi acte

Inscrieri privitoare la dreptul de proprietate şi alte drepturi reale		Referinţe
/		
Act Administrativ nr. 80/8, din 31/03/1994 emis de CJPSDPAT (titlu de proprietate);		
B1	Intabulare, drept de PROPRIETATE, dobandit prin Constituire, cota actuala 1/1	A1
	1) **PASCU OCTAVIAN**, CNP NEIDENTIFICAT	

C. Partea III. SARCINI .

Inscrieri privind dezmembramintele dreptului de proprietate, drepturi reale de garanţie şi sarcini	Referinţe
NU SUNT	

Anexa Nr. 1 La Partea I

Teren

Nr cadastral	Suprafaţa (mp)*	Observaţii / Referinţe
103205	2.500	

* Suprafaţa este determinată in planul de proiecţie Stereo 70.

DETALII LINIARE IMOBIL

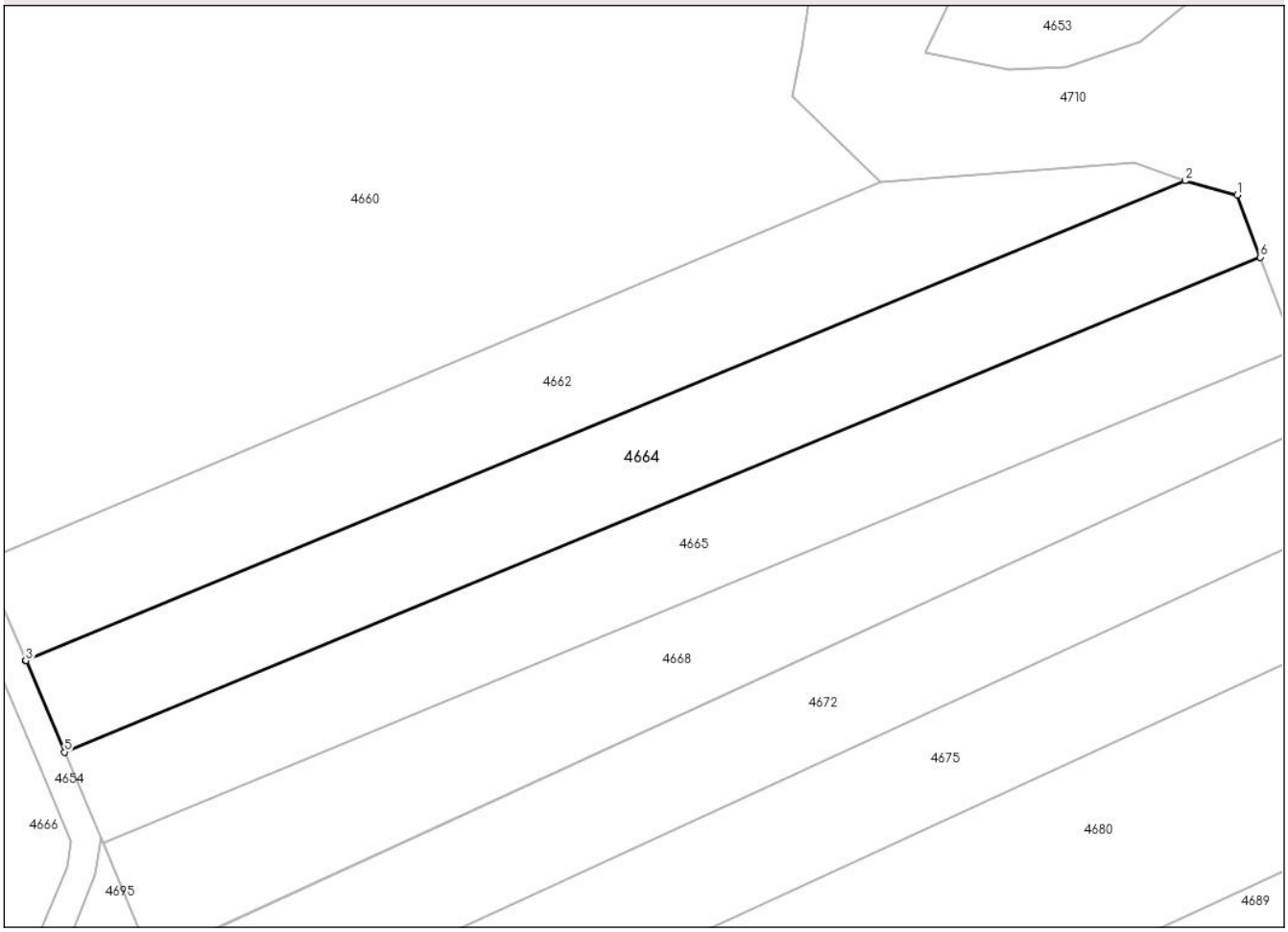

Date referitoare la teren

Crt	Categorie folosință	Intra vilan	Suprafaţa (mp)	Tarla	Parcelă	Nr. topo	Observaţii / Referinţe
1	arabil	NU	2.500	14	308/11	-	

Lungime Segmente
1) Valorile lungimilor segmentelor sunt obţinute din proiecţie în plan.

Punct început	X / Y	Punct sfârşit	X / Y	Lungime segment (** (m)
1	472.000,201 503.892,766	2	471.992,93 503.894,735	7.533
2	471.992,93 503.894,735	3	471.830,801 503.827,701	175.44
3	471.830,801 503.827,701	4	471.830,825 503.827,645	0.061
4	471.830,825 503.827,645	5	471.836,208 503.814,929	13.809
5	471.836,208 503.814,929	6	472.003,448 503.884,075	180.97

Document care conține date cu caracter personal, protejat de prevederile Regulamentului (UE) nr. 679/2016 și Legii 190/2018

Punct început	X / Y	Punct sfârşit	X / Y	Lungime segment (** (m)
6	472.003,448 503.884,075	1	472.000,201 503.892,766	9.278

** Lungimile segmentelor sunt determinate în planul de proiecţie Stereo 70 şi sunt rotunjite la 1 milimetru.
*** Distanţa dintre puncte este formată din segmente cumulate ce sunt mai mici decât valoarea 1 milimetru.

Document care conține date cu caracter personal, protejat de prevederile Regulamentului (UE) nr. 679/2016 și Legii 190/2018

DATE DESPRE IMOBILUL NR. 4665

Oficiul de Cadastru şi Publicitate Imobiliară SIBIU
Biroul de Cadastru şi Publicitate Imobiliară Agnita

A. Partea I. Descrierea imobilului

TEREN Extravilan

Adresa: Jud. Sibiu

Nr. Crt	Nr cadastral Nr. topografic	Suprafaţa* (mp)	Observaţii / Referinţe
A1	103204	2.500	Sector cadastral:18 Teren neimprejmuit;

B. Partea II. Proprietari şi acte

Inscrieri privitoare la dreptul de proprietate şi alte drepturi reale		Referinţe
/		
Act Administrativ nr. 56/8, din 29/03/1994 emis de CJPSDPAT (titlu de proprietate);		
B1	Intabulare, drept de PROPRIETATE, dobandit prin Constituire, cota actuala 1/1	A1
	1) **CÎNDEA ADRIANA**, CNP NEIDENTIFICAT	

C. Partea III. SARCINI .

Inscrieri privind dezmembramintele dreptului de proprietate, drepturi reale de garanţie şi sarcini	Referinţe
NU SUNT	

Document care conține date cu caracter personal, protejat de prevederile Regulamentului (UE) nr. 679/2016 și Legii 190/2018

Anexa Nr. 1 La Partea I

Teren

Nr cadastral	Suprafaţa (mp)*	Observaţii / Referinţe
103204	2.500	

* Suprafaţa este determinată in planul de proiecţie Stereo 70.

DETALII LINIARE IMOBIL

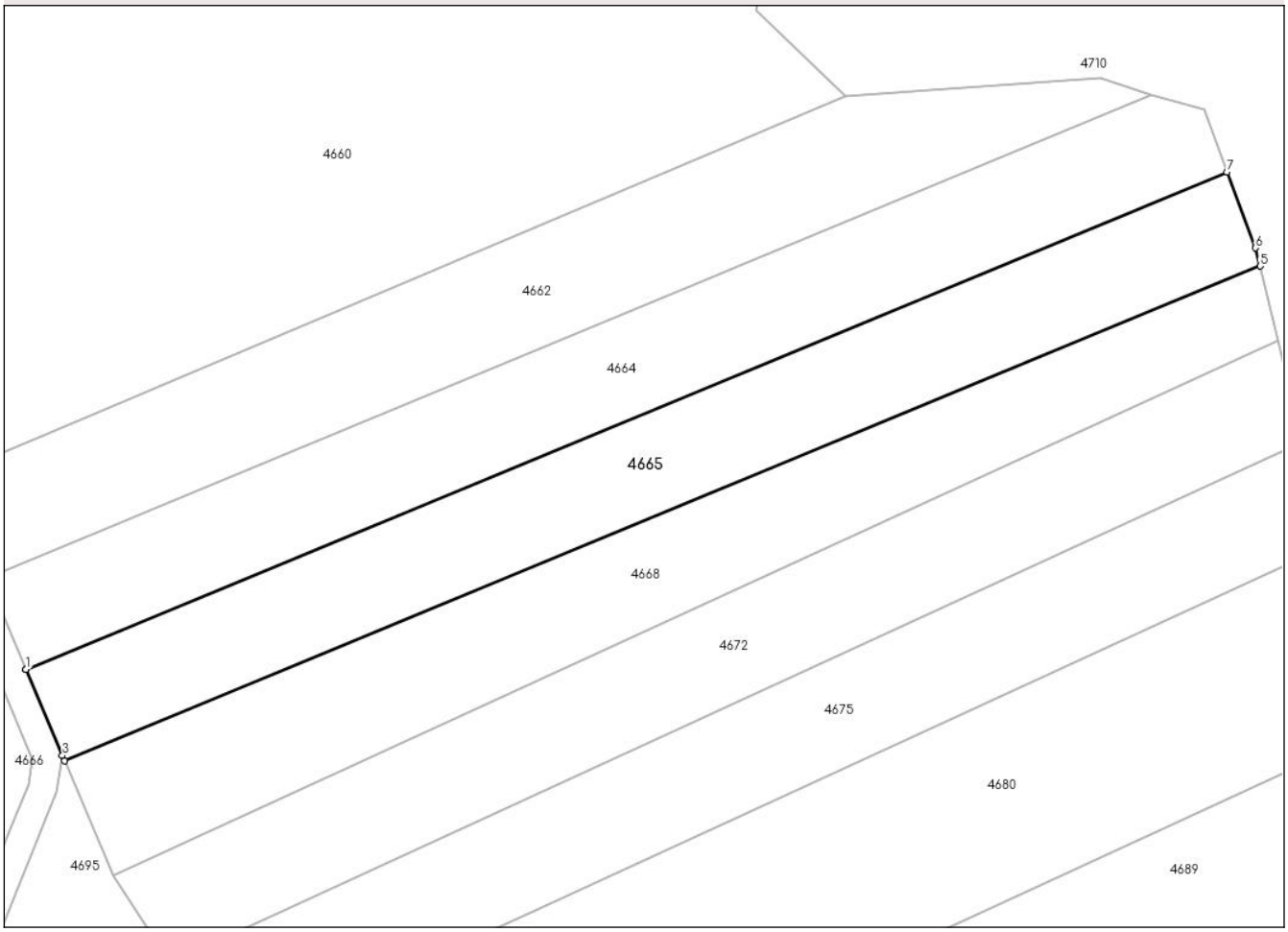

Date referitoare la teren

Crt	Categorie folosință	Intra vilan	Suprafaţa (mp)	Tarla	Parcelă	Nr. topo	Observaţii / Referinţe
1	arabil	NU	2.500	14	308/10	-	

Lungime Segmente
1) Valorile lungimilor segmentelor sunt obţinute din proiecţie în plan.

Punct început	X / Y	Punct sfârşit	X / Y	Lungime segment (** (m)
1	471.836,208 503.814,929	2	471.836,212 503.814,92	0.01
2	471.836,212 503.814,92	3	471.841,291 503.802,924	13.027
3	471.841,291 503.802,924	4	471.841,604 503.802,186	0.802
4	471.841,604 503.802,186	5	472.008,066 503.871,01	180.129
5	472.008,066 503.871,01	6	472.007,422 503.873,509	2.581

Document care conține date cu caracter personal, protejat de prevederile Regulamentului (UE) nr. 679/2016 și Legii 190/2018

Punct început	X / Y	Punct sfârşit	X / Y	Lungime segment (** (m)
6	472.007,422 503.873,509	7	472.003,448 503.884,075	11.289
7	472.003,448 503.884,075	1	471.836,208 503.814,929	180.97

** Lungimile segmentelor sunt determinate în planul de proiecţie Stereo 70 şi sunt rotunjite la 1 milimetru.
*** Distanţa dintre puncte este formată din segmente cumulate ce sunt mai mici decât valoarea 1 milimetru.

Document care conține date cu caracter personal, protejat de prevederile Regulamentului (UE) nr. 679/2016 și Legii 190/2018

DATE DESPRE IMOBILUL NR. 4666

Oficiul de Cadastru şi Publicitate Imobiliară SIBIU
Biroul de Cadastru şi Publicitate Imobiliară Agnita

A. Partea I. Descrierea imobilului

TEREN Extravilan

Adresa: Jud. Sibiu

Nr. Crt	Nr cadastral Nr. topografic	Suprafaţa* (mp)	Observaţii / Referinţe
A1		8.200	Sector cadastral:18 Teren neimprejmuit;

B. Partea II. Proprietari şi acte

Inscrieri privitoare la dreptul de proprietate şi alte drepturi reale		Referinţe
/		
Act Administrativ nr. 185/8, din 22/04/1994 emis de CJPSDPAT (titlu de proprietate);		
B1	Intabulare, drept de PROPRIETATE, dobandit prin Reconstituire, cota actuala 1/1	A1
	1) **COROI NICOLAE**, CNP NEIDENTIFICAT 2) **COROI AURICA**, CNP NEIDENTIFICAT	

C. Partea III. SARCINI .

Inscrieri privind dezmembramintele dreptului de proprietate, drepturi reale de garanţie şi sarcini	Referinţe
NU SUNT	

Anexa Nr. 1 La Partea I

Teren

Nr cadastral	Suprafaţa (mp)*	Observaţii / Referinţe
	8.200	

* Suprafaţa este determinată in planul de proiecţie Stereo 70.

DETALII LINIARE IMOBIL

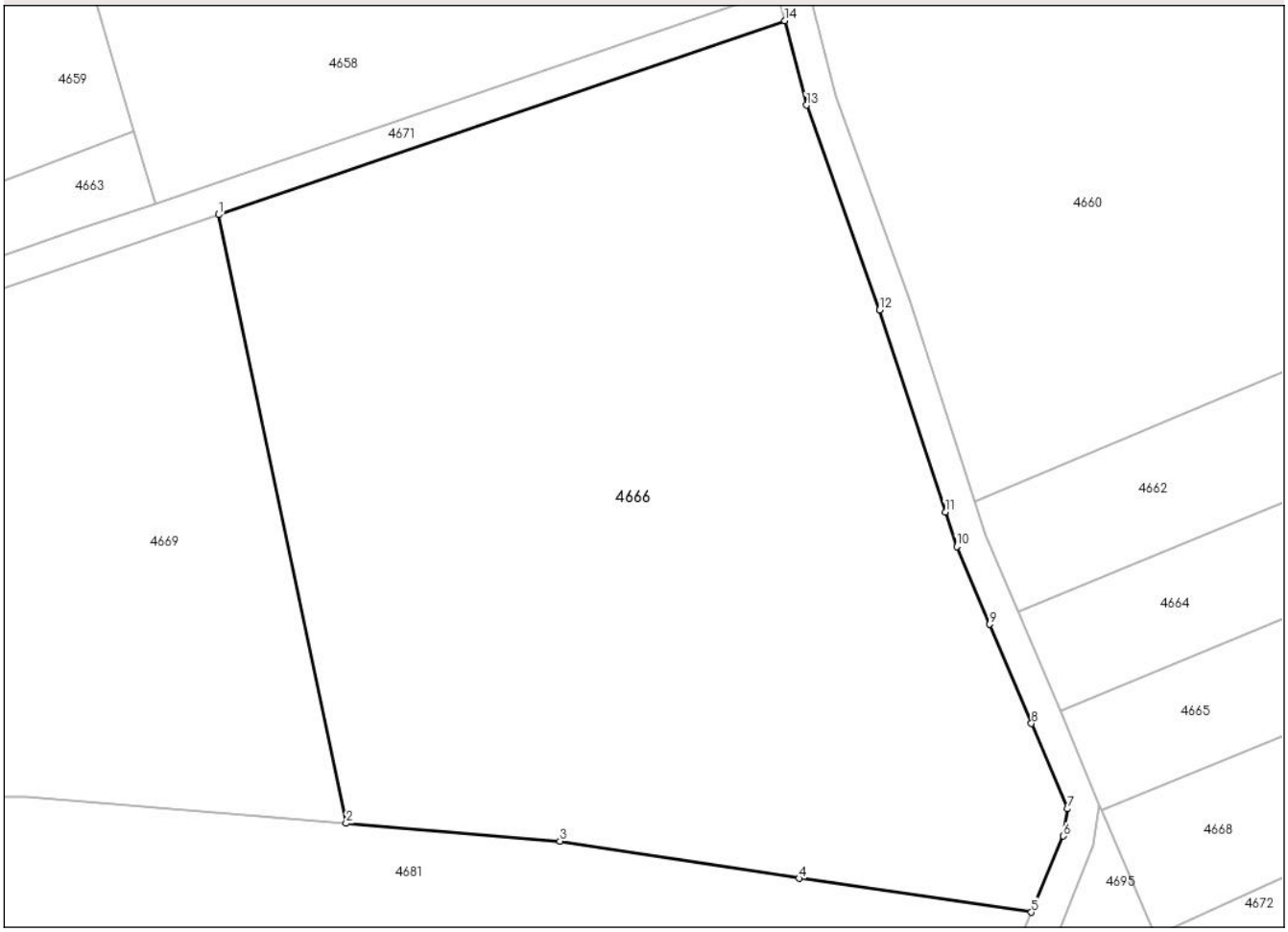

Date referitoare la teren

Crt	Categorie folosință	Intra vilan	Suprafaţa (mp)	Tarla	Parcelă	Nr. topo	Observaţii / Referinţe
1	arabil	NU	8.200	14	315/1	-	

Lungime Segmente
1) Valorile lungimilor segmentelor sunt obţinute din proiecţie în plan.

Punct început	X / Y	Punct sfârşit	X / Y	Lungime segment (** (m)
1	471.728,136 503.878,633	2	471.744,523 503.800,556	79.777
2	471.744,523 503.800,556	3	471.771,984 503.798,268	27.556
3	471.771,984 503.798,268	4	471.802,675 503.793,483	31.062
4	471.802,675 503.793,483	5	471.832,503 503.789,149	30.141
5	471.832,503 503.789,149	6	471.836,622 503.798,908	10.593

Document care conține date cu caracter personal, protejat de prevederile Regulamentului (UE) nr. 679/2016 și Legii 190/2018

Punct început	X / Y	Punct sfârşit	X / Y	Lungime segment (** (m)
6	471.836,622 503.798,908	7	471.837,164 503.802,412	3.545
7	471.837,164 503.802,412	8	471.832,529 503.813,36	11.89
8	471.832,529 503.813,36	9	471.827,142 503.826,086	13.819
9	471.827,142 503.826,086	10	471.822,92 503.836,056	10.827
10	471.822,92 503.836,056	11	471.821,475 503.840,491	4.664
11	471.821,475 503.840,491	12	471.813,024 503.866,422	27.274
12	471.813,024 503.866,422	13	471.803,636 503.892,673	27.879
13	471.803,636 503.892,673	14	471.800,838 503.903,501	11.183
14	471.800,838 503.903,501	1	471.728,136 503.878,633	76.838

** Lungimile segmentelor sunt determinate în planul de proiecţie Stereo 70 şi sunt rotunjite la 1 milimetru.
*** Distanţa dintre puncte este formată din segmente cumulate ce sunt mai mici decât valoarea 1 milimetru.

Document care conține date cu caracter personal, protejat de prevederile Regulamentului (UE) nr. 679/2016 și Legii 190/2018

DATE DESPRE IMOBILUL NR. 4667

Oficiul de Cadastru şi Publicitate Imobiliară SIBIU
Biroul de Cadastru şi Publicitate Imobiliară Agnita

A. Partea I. Descrierea imobilului

TEREN Extravilan

Adresa: Jud. Sibiu

Nr. Crt	Nr cadastral Nr. topografic	Suprafaţa* (mp)	Observaţii / Referinţe
A1		2.600	Sector cadastral:18 Teren neimprejmuit;

B. Partea II. Proprietari şi acte

Inscrieri privitoare la dreptul de proprietate şi alte drepturi reale		Referinţe
/		
Act Administrativ nr. 225/8, din 16/05/1994 emis de CJPSDPAT (titlu de proprietate);		
B1	Intabulare, drept de PROPRIETATE, dobandit prin Reconstituire, cota actuala 1/1	A1
	1) **BACIU ELENA**, CNP NEIDENTIFICAT 2) **FLORIŢA EMIL**, CNP NEIDENTIFICAT	

C. Partea III. SARCINI .

Inscrieri privind dezmembramintele dreptului de proprietate, drepturi reale de garanţie şi sarcini	Referinţe
NU SUNT	

Document care conține date cu caracter personal, protejat de prevederile Regulamentului (UE) nr. 679/2016 și Legii 190/2018

Anexa Nr. 1 La Partea I

Teren

Nr cadastral	Suprafaţa (mp)*	Observaţii / Referinţe
	2.600	

* Suprafaţa este determinată in planul de proiecţie Stereo 70.

DETALII LINIARE IMOBIL

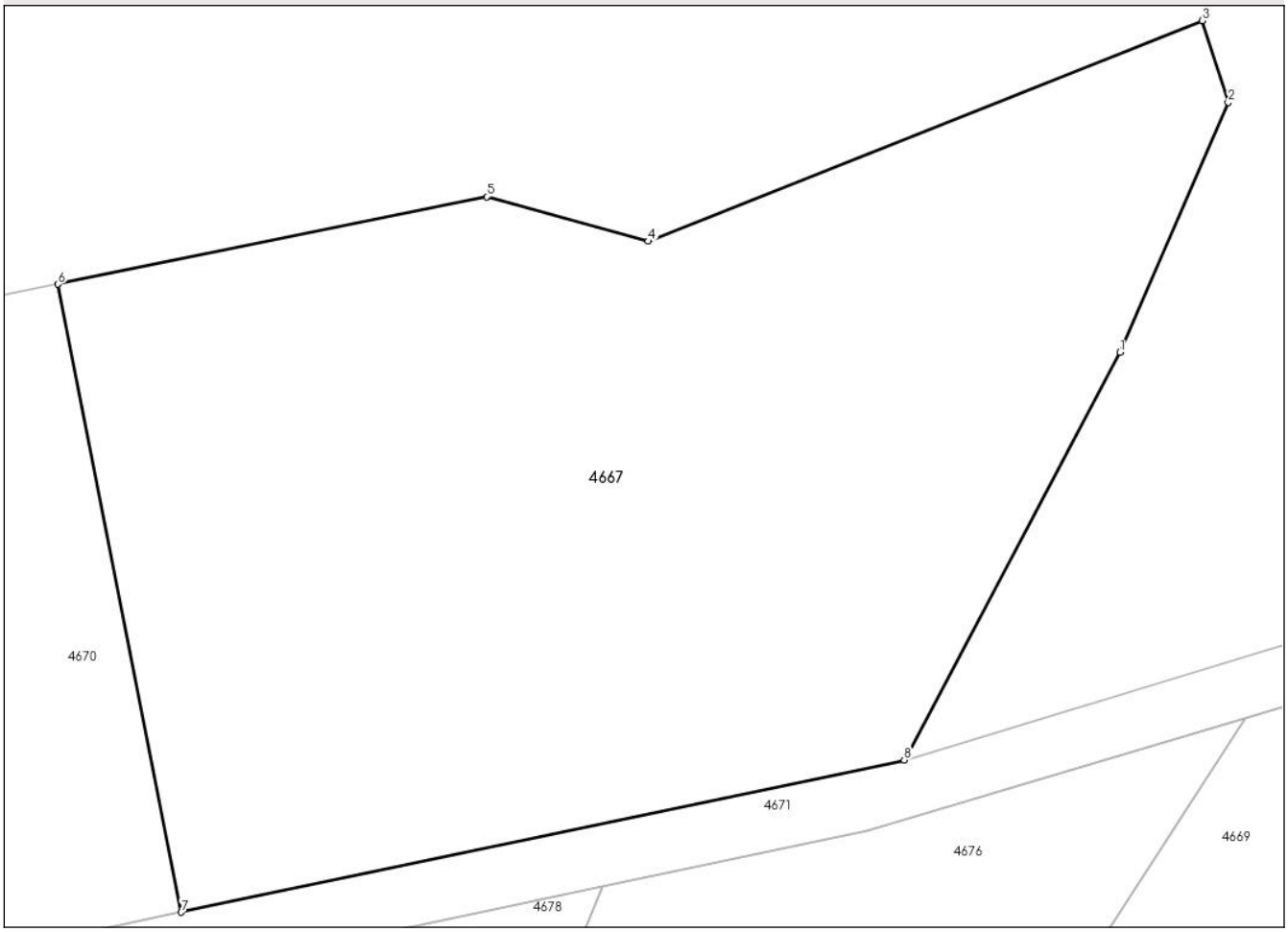

Date referitoare la teren

Crt	Categorie folosință	Intra vilan	Suprafaţa (mp)	Tarla	Parcelă	Nr. topo	Observaţii / Referinţe
1	arabil	NU	2.600	14	310/6	-	

Lungime Segmente
1) Valorile lungimilor segmentelor sunt obţinute din proiecţie în plan.

Punct început	X / Y	Punct sfârşit	X / Y	Lungime segment (** (m)
1	471.556,466 503.848,135	2	471.563,55 503.864,434	17.772
2	471.563,55 503.864,434	3	471.561,842 503.869,773	5.606
3	471.561,842 503.869,773	4	471.525,667 503.855,387	38.931
4	471.525,667 503.855,387	5	471.515,111 503.858,297	10.95
5	471.515,111 503.858,297	6	471.487,112 503.852,578	28.577

Document care conține date cu caracter personal, protejat de prevederile Regulamentului (UE) nr. 679/2016 și Legii 190/2018

Punct început	X / Y	Punct sfârşit	X / Y	Lungime segment (** (m)
6	471.487,112 503.852,578	7	471.495,171 503.811,612	41.751
7	471.495,171 503.811,612	8	471.542,385 503.821,544	48.248
8	471.542,385 503.821,544	1	471.556,466 503.848,135	30.089

** Lungimile segmentelor sunt determinate în planul de proiecţie Stereo 70 şi sunt rotunjite la 1 milimetru.
*** Distanţa dintre puncte este formată din segmente cumulate ce sunt mai mici decât valoarea 1 milimetru.

Document care conține date cu caracter personal, protejat de prevederile Regulamentului (UE) nr. 679/2016 și Legii 190/2018

DATE DESPRE IMOBILUL NR. 4668

Oficiul de Cadastru şi Publicitate Imobiliară SIBIU
Biroul de Cadastru şi Publicitate Imobiliară Agnita

A. Partea I. Descrierea imobilului

TEREN Extravilan

Adresa: Jud. Sibiu

Nr. Crt	Nr cadastral Nr. topografic	Suprafaţa* (mp)	Observaţii / Referinţe
A1	103203	2.500	Sector cadastral:18 Teren neimprejmuit;

B. Partea II. Proprietari şi acte

Inscrieri privitoare la dreptul de proprietate şi alte drepturi reale		Referinţe
/		
Act Administrativ nr. 81/8, din 31/03/1994 emis de CJPSDPAT (titlu de proprietate);		
B1	Intabulare, drept de PROPRIETATE, dobandit prin Reconstituire, cota actuala 1/1	A1
	1) **PĂDURE AURELIA**, CNP NEIDENTIFICAT	

C. Partea III. SARCINI .

Inscrieri privind dezmembramintele dreptului de proprietate, drepturi reale de garanţie şi sarcini	Referinţe
NU SUNT	

Document care conține date cu caracter personal, protejat de prevederile Regulamentului (UE) nr. 679/2016 și Legii 190/2018

Anexa Nr. 1 La Partea I

Teren

Nr cadastral	Suprafaţa (mp)*	Observaţii / Referinţe
103203	2.500	

* Suprafaţa este determinată in planul de proiecţie Stereo 70.

DETALII LINIARE IMOBIL

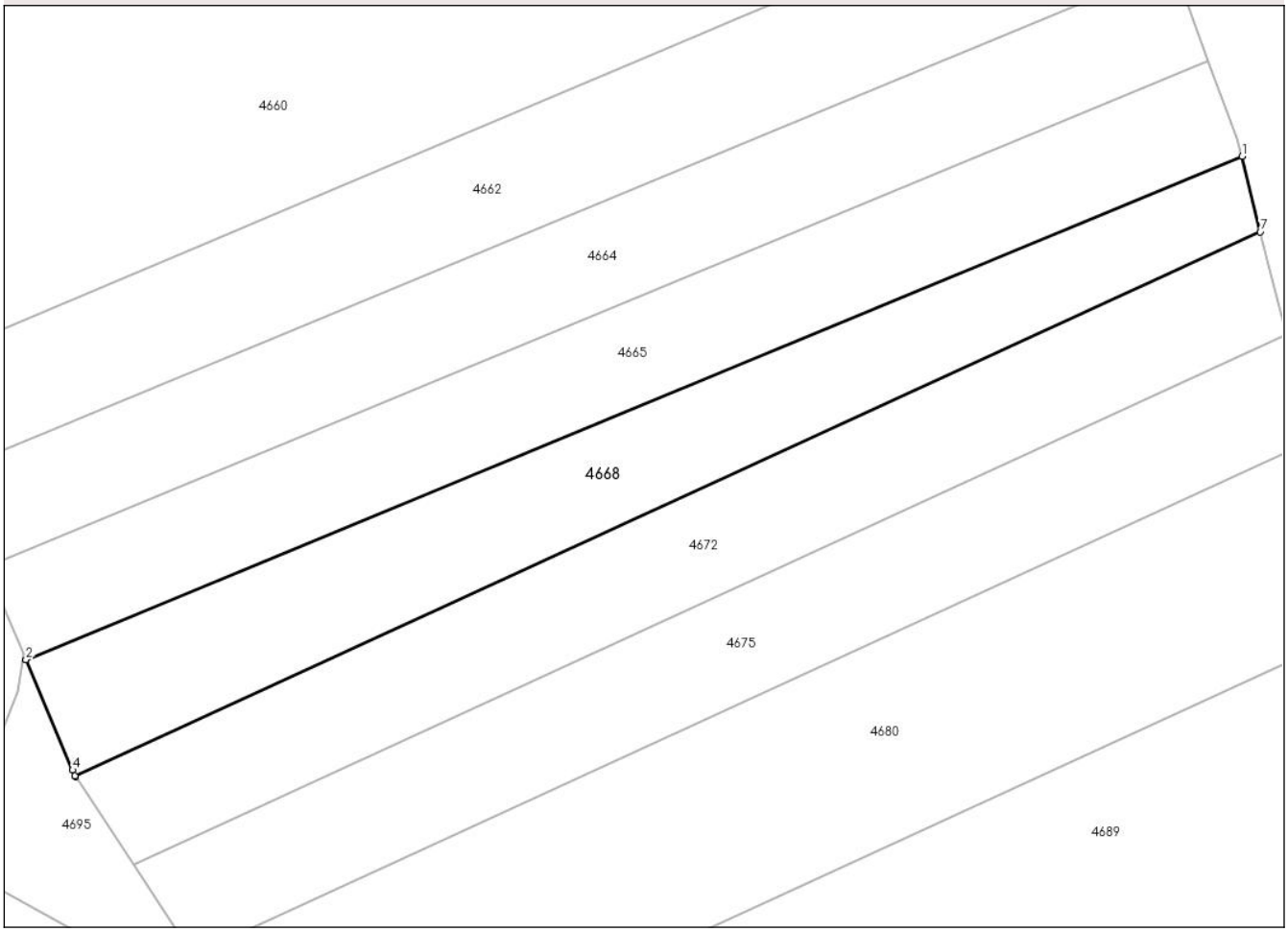

Date referitoare la teren

Crt	Categorie folosință	Intra vilan	Suprafaţa (mp)	Tarla	Parcelă	Nr. topo	Observaţii / Referinţe
1	arabil	NU	2.500	14	308/9	-	

Lungime Segmente
1) Valorile lungimilor segmentelor sunt obţinute din proiecţie în plan.

Punct început	X / Y	Punct sfârşit	X / Y	Lungime segment (** (m)
1	472.008,066 503.871,01	2	471.841,604 503.802,186	180.129
2	471.841,604 503.802,186	3	471.841,612 503.802,166	0.021
3	471.841,612 503.802,166	4	471.847,998 503.787,081	16.381
4	471.847,998 503.787,081	5	471.848,329 503.786,299	0.849
5	471.848,329 503.786,299	6	471.848,413 503.786,17	0.154

Document care conține date cu caracter personal, protejat de prevederile Regulamentului (UE) nr. 679/2016 și Legii 190/2018

Punct început	X / Y	Punct sfârşit	X / Y	Lungime segment (** (m)
6	471.848,413 503.786,17	7	472.010,573 503.860,661	178.451
7	472.010,573 503.860,661	1	472.008,066 503.871,01	10.648

** Lungimile segmentelor sunt determinate în planul de proiecţie Stereo 70 şi sunt rotunjite la 1 milimetru.
*** Distanţa dintre puncte este formată din segmente cumulate ce sunt mai mici decât valoarea 1 milimetru.

Document care conține date cu caracter personal, protejat de prevederile Regulamentului (UE) nr. 679/2016 și Legii 190/2018

DATE DESPRE IMOBILUL NR. 4669

Oficiul de Cadastru şi Publicitate Imobiliară SIBIU
Biroul de Cadastru şi Publicitate Imobiliară Agnita

A. Partea I. Descrierea imobilului

TEREN Extravilan

Adresa: Jud. Sibiu

Nr. Crt	Nr cadastral Nr. topografic	Suprafaţa* (mp)	Observaţii / Referinţe
A1		9.300	Sector cadastral:18 Teren neimprejmuit;

B. Partea II. Proprietari şi acte

Inscrieri privitoare la dreptul de proprietate şi alte drepturi reale		Referinţe
/		
Act Administrativ nr. 234/8, din 17/05/1994 emis de CJPSDPAT (titlu de proprietate);		
B1	Intabulare, drept de PROPRIETATE, dobandit prin Reconstituire, cota actuala 1/1	A1
	1) **PÎRVU PAVEL**, CNP NEIDENTIFICAT	

C. Partea III. SARCINI .

Inscrieri privind dezmembramintele dreptului de proprietate, drepturi reale de garanţie şi sarcini	Referinţe
NU SUNT	

Document care conține date cu caracter personal, protejat de prevederile Regulamentului (UE) nr. 679/2016 și Legii 190/2018

Anexa Nr. 1 La Partea I

Teren

Nr cadastral	Suprafaţa (mp)*	Observaţii / Referinţe
	9.300	

* Suprafaţa este determinată in planul de proiecţie Stereo 70.

DETALII LINIARE IMOBIL

Date referitoare la teren

Crt	Categorie folosință	Intra vilan	Suprafaţa (mp)	Tarla	Parcelă	Nr. topo	Observaţii / Referinţe
1	arabil	NU	9.300	14	315/2	-	

Lungime Segmente
1) Valorile lungimilor segmentelor sunt obţinute din proiecţie în plan.

Punct început	X / Y	Punct sfârşit	X / Y	Lungime segment (** (m)
1	471.554,247 503.808,241	2	471.552,44 503.786,004	22.31
2	471.552,44 503.786,004	3	471.601,837 503.796,293	50.458
3	471.601,837 503.796,293	4	471.660,939 503.804,18	59.626
4	471.660,939 503.804,18	5	471.703,366 503.803,986	42.428
5	471.703,366 503.803,986	6	471.744,523 503.800,556	41.299

Document care conține date cu caracter personal, protejat de prevederile Regulamentului (UE) nr. 679/2016 și Legii 190/2018

Punct început	X / Y	Punct sfârşit	X / Y	Lungime segment (** (m)
6	471.744,523 503.800,556	7	471.728,136 503.878,633	79.777
7	471.728,136 503.878,633	8	471.711,34 503.872,887	17.752
8	471.711,34 503.872,887	9	471.591,418 503.832,222	126.629
9	471.591,418 503.832,222	10	471.564,673 503.824,271	27.902
10	471.564,673 503.824,271	1	471.554,247 503.808,241	19.123

** Lungimile segmentelor sunt determinate în planul de proiecţie Stereo 70 şi sunt rotunjite la 1 milimetru.
*** Distanţa dintre puncte este formată din segmente cumulate ce sunt mai mici decât valoarea 1 milimetru.

Document care conține date cu caracter personal, protejat de prevederile Regulamentului (UE) nr. 679/2016 și Legii 190/2018

DATE DESPRE IMOBILUL NR. 4670

Oficiul de Cadastru şi Publicitate Imobiliară SIBIU
Biroul de Cadastru şi Publicitate Imobiliară Agnita

A. Partea I. Descrierea imobilului

TEREN Extravilan

Adresa: Jud. Sibiu

Nr. Crt	Nr cadastral Nr. topografic	Suprafaţa* (mp)	Observaţii / Referinţe
A1		2.704	Sector cadastral:18 Teren neimprejmuit;

B. Partea II. Proprietari şi acte

Inscrieri privitoare la dreptul de proprietate şi alte drepturi reale		Referinţe
/		
Act Administrativ nr. 206/8, din 28/04/1994 emis de CJPSDPAT (titlu de proprietate);		
B1	Intabulare, drept de PROPRIETATE, dobandit prin Reconstituire, cota actuala 1/1	A1
	1) **MITRUŢ TOADER**, CNP NEIDENTIFICAT	

C. Partea III. SARCINI .

Inscrieri privind dezmembramintele dreptului de proprietate, drepturi reale de garanţie şi sarcini	Referinţe
NU SUNT	

Document care conține date cu caracter personal, protejat de prevederile Regulamentului (UE) nr. 679/2016 și Legii 190/2018

Anexa Nr. 1 La Partea I

Teren

Nr cadastral	Suprafaţa (mp)*	Observaţii / Referinţe
	2.704	

* Suprafaţa este determinată in planul de proiecţie Stereo 70.

DETALII LINIARE IMOBIL

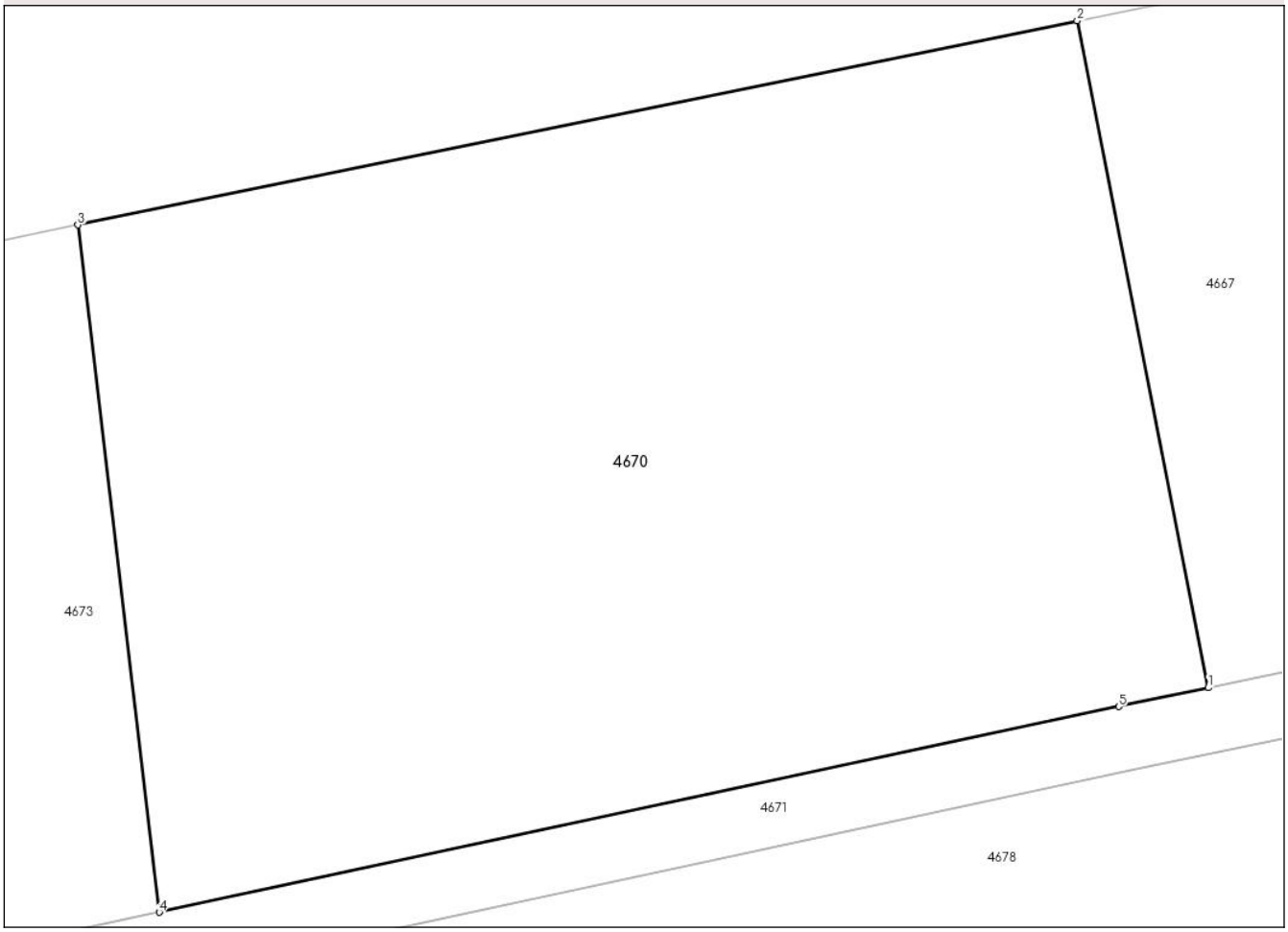

Date referitoare la teren

Crt	Categorie folosință	Intra vilan	Suprafaţa (mp)	Tarla	Parcelă	Nr. topo	Observaţii / Referinţe
1	arabil	NU	2.704	14	310/5/1	-	DIFERENȚA DE SUPRAFAȚĂ SE REGĂSEȘTE LA ID 4678, AFERENT PARCELEI NR. 310/5/2

Lungime Segmente
1) Valorile lungimilor segmentelor sunt obţinute din proiecţie în plan.

Punct început	X / Y	Punct sfârşit	X / Y	Lungime segment (** (m)
1	471.495,171 503.811,612	2	471.487,112 503.852,578	41.751
2	471.487,112 503.852,578	3	471.425,679 503.840,03	62.702
3	471.425,679 503.840,03	4	471.430,686 503.797,826	42.5
4	471.430,686 503.797,826	5	471.489,663 503.810,453	60.314
5	471.489,663 503.810,453	1	471.495,171 503.811,612	5.628

Document care conține date cu caracter personal, protejat de prevederile Regulamentului (UE) nr. 679/2016 și Legii 190/2018

** Lungimile segmentelor sunt determinate în planul de proiecţie Stereo 70 şi sunt rotunjite la 1 milimetru.
*** Distanţa dintre puncte este formată din segmente cumulate ce sunt mai mici decât valoarea 1 milimetru.

Document care conține date cu caracter personal, protejat de prevederile Regulamentului (UE) nr. 679/2016 și Legii 190/2018

DATE DESPRE IMOBILUL NR. 4671

Oficiul de Cadastru şi Publicitate Imobiliară SIBIU
Biroul de Cadastru şi Publicitate Imobiliară Agnita

A. Partea I. Descrierea imobilului

TEREN Extravilan

Adresa: Jud. Sibiu

Nr. Crt	Nr cadastral Nr. topografic	Suprafaţa* (mp)	Observaţii / Referinţe
A1		2.339	Sector cadastral:18 Teren neimprejmuit;

B. Partea II. Proprietari şi acte

Inscrieri privitoare la dreptul de proprietate şi alte drepturi reale		Referinţe
/		
Act Normativ nr. 7, din 13/03/1996 emis de PARLAMENTUL ROMÂNIEI (lege);		
B1	Inscrierea provizorie, drept de PROPRIETATE, dobandit prin Lege, cota actuala 1/1	A1
	1) **ORAŞUL AGNITA**, CIF:4270716, PROPRIETAR NEIDENTIFICAT	

C. Partea III. SARCINI .

Inscrieri privind dezmembramintele dreptului de proprietate, drepturi reale de garanţie şi sarcini	Referinţe
NU SUNT	

Document care conține date cu caracter personal, protejat de prevederile Regulamentului (UE) nr. 679/2016 și Legii 190/2018

Anexa Nr. 1 La Partea I

Teren

Nr cadastral	Suprafaţa (mp)*	Observaţii / Referinţe
	2.339	

* Suprafaţa este determinată in planul de proiecţie Stereo 70.

DETALII LINIARE IMOBIL

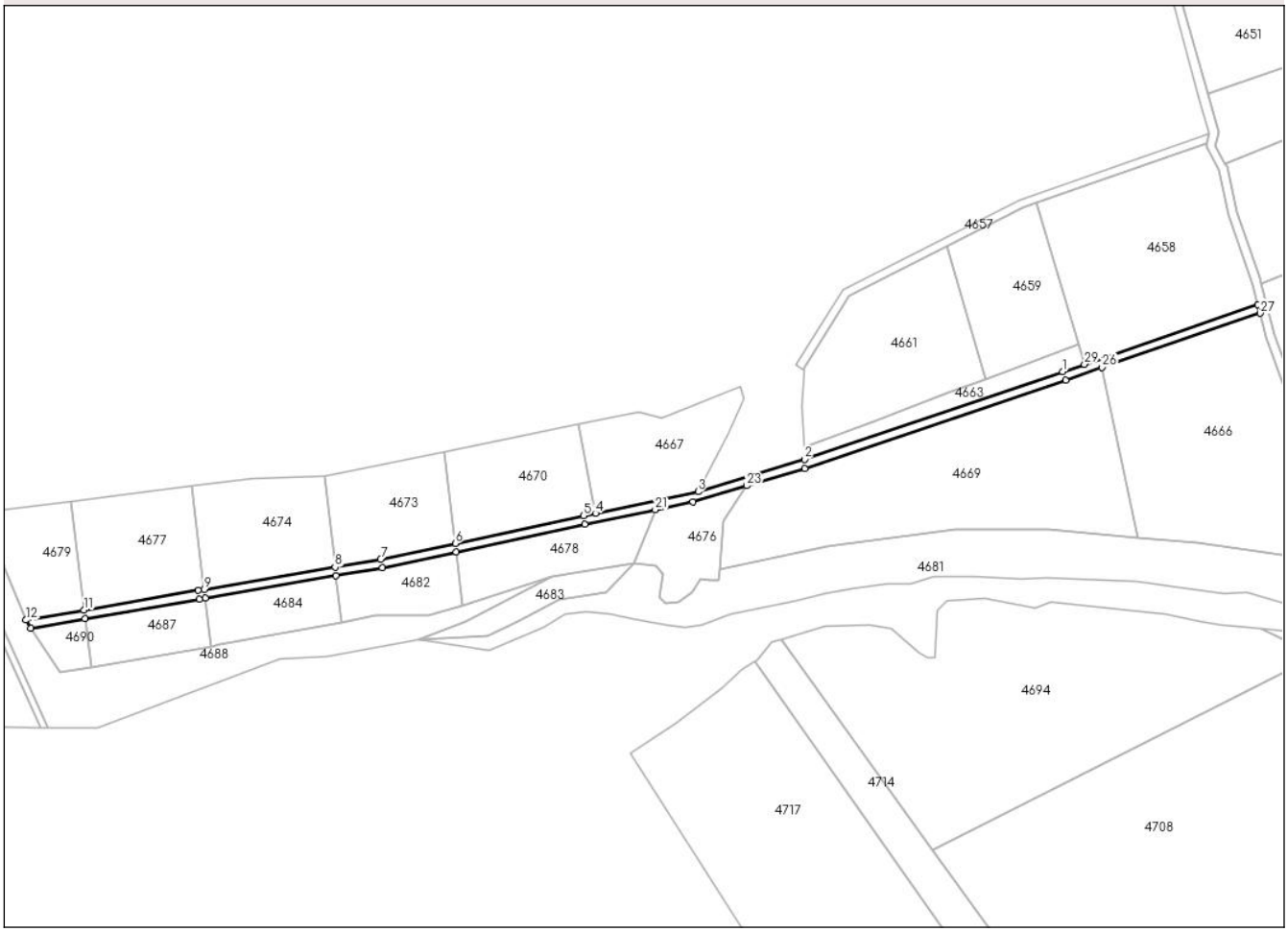

Date referitoare la teren

Crt	Categorie folosință	Intra vilan	Suprafaţa (mp)	Tarla	Parcelă	Nr. topo	Observaţii / Referinţe
1	drum	NU	2.339	14	311	-	

Lungime Segmente

1) Valorile lungimilor segmentelor sunt obţinute din proiecţie în plan.

Punct început	X / Y	Punct sfârşit	X / Y	Lungime segment (** (m)
1	471.710,05 503.876,674	2	471.591,246 503.836,419	125.44
3	471.542,385 503.821,544	4	471.495,171 503.811,612	48.248
5	471.489,663 503.810,453	6	471.430,686 503.797,826	60.314
7	471.396,427 503.790,491	8	471.375,425 503.786,912	21.304
9	471.315,387 503.776,682	10	471.312,475 503.776,186	2.954

Punct început	X / Y	Punct sfârşit	X / Y	Lungime segment (** (m)
2	471.591,246 503.836,419	3	471.542,385 503.821,544	51.075
4	471.495,171 503.811,612	5	471.489,663 503.810,453	5.628
6	471.430,686 503.797,826	7	471.396,427 503.790,491	35.035
8	471.375,425 503.786,912	9	471.315,387 503.776,682	60.904
10	471.312,475 503.776,186	11	471.260,074 503.767,174	53.17

Document care conține date cu caracter personal, protejat de prevederile Regulamentului (UE) nr. 679/2016 și Legii 190/2018

Punct început	X / Y	Punct sfârşit	X / Y	Lungime segment (** (m)
11	471.260,074 503.767,174	12	471.233,297 503.762,568	27.17
13	471.235,659 503.758,916	14	471.260,546 503.763,196	25.252
15	471.313,15 503.772,244	16	471.315,859 503.772,705	2.748
17	471.375,897 503.782,935	18	471.397,182 503.786,562	21.592
19	471.431,159 503.793,837	20	471.490,369 503.806,514	60.551
21	471.522,651 503.813,29	22	471.539,935 503.816,917	17.661
23	471.564,673 503.824,271	24	471.591,418 503.832,222	27.902
25	471.711,34 503.872,887	26	471.728,136 503.878,633	17.752
27	471.800,838 503.903,501	28	471.799,835 503.907,385	4.012
29	471.719,997 503.880,076	1	471.710,05 503.876,674	10.512

Punct început	X / Y	Punct sfârşit	X / Y	Lungime segment (** (m)
12	471.233,297 503.762,568	13	471.235,659 503.758,916	4.35
14	471.260,546 503.763,196	15	471.313,15 503.772,244	53.376
16	471.315,859 503.772,705	17	471.375,897 503.782,935	60.904
18	471.397,182 503.786,562	19	471.431,159 503.793,837	34.747
20	471.490,369 503.806,514	21	471.522,651 503.813,29	32.986
22	471.539,935 503.816,917	23	471.564,673 503.824,271	25.808
24	471.591,418 503.832,222	25	471.711,34 503.872,887	126.629
26	471.728,136 503.878,633	27	471.800,838 503.903,501	76.838
28	471.799,835 503.907,385	29	471.719,997 503.880,076	84.379

** Lungimile segmentelor sunt determinate în planul de proiecţie Stereo 70 şi sunt rotunjite la 1 milimetru.
*** Distanţa dintre puncte este formată din segmente cumulate ce sunt mai mici decât valoarea 1 milimetru.

Document care conține date cu caracter personal, protejat de prevederile Regulamentului (UE) nr. 679/2016 și Legii 190/2018

DATE DESPRE IMOBILUL NR. 4672

Oficiul de Cadastru şi Publicitate Imobiliară SIBIU
Biroul de Cadastru şi Publicitate Imobiliară Agnita

A. Partea I. Descrierea imobilului

TEREN Extravilan

Adresa: Jud. Sibiu

Nr. Crt	Nr cadastral Nr. topografic	Suprafaţa* (mp)	Observaţii / Referinţe
A1	103202	2.500	Sector cadastral:18 Teren neimprejmuit;

B. Partea II. Proprietari şi acte

Inscrieri privitoare la dreptul de proprietate şi alte drepturi reale		Referinţe
/		
Act Administrativ nr. 69/8, din 30/03/1994 emis de CJPSDPAT (titlu de proprietate);		
B1	Intabulare, drept de PROPRIETATE, dobandit prin Constituire, cota actuala 1/1	A1
	1) **LELA ANA FLOAREA**, CNP NEIDENTIFICAT	

C. Partea III. SARCINI .

Inscrieri privind dezmembramintele dreptului de proprietate, drepturi reale de garanţie şi sarcini	Referinţe
NU SUNT	

Document care conține date cu caracter personal, protejat de prevederile Regulamentului (UE) nr. 679/2016 și Legii 190/2018

Anexa Nr. 1 La Partea I

Teren

Nr cadastral	Suprafaţa (mp)*	Observaţii / Referinţe
103202	2.500	

* Suprafaţa este determinată in planul de proiecţie Stereo 70.

DETALII LINIARE IMOBIL

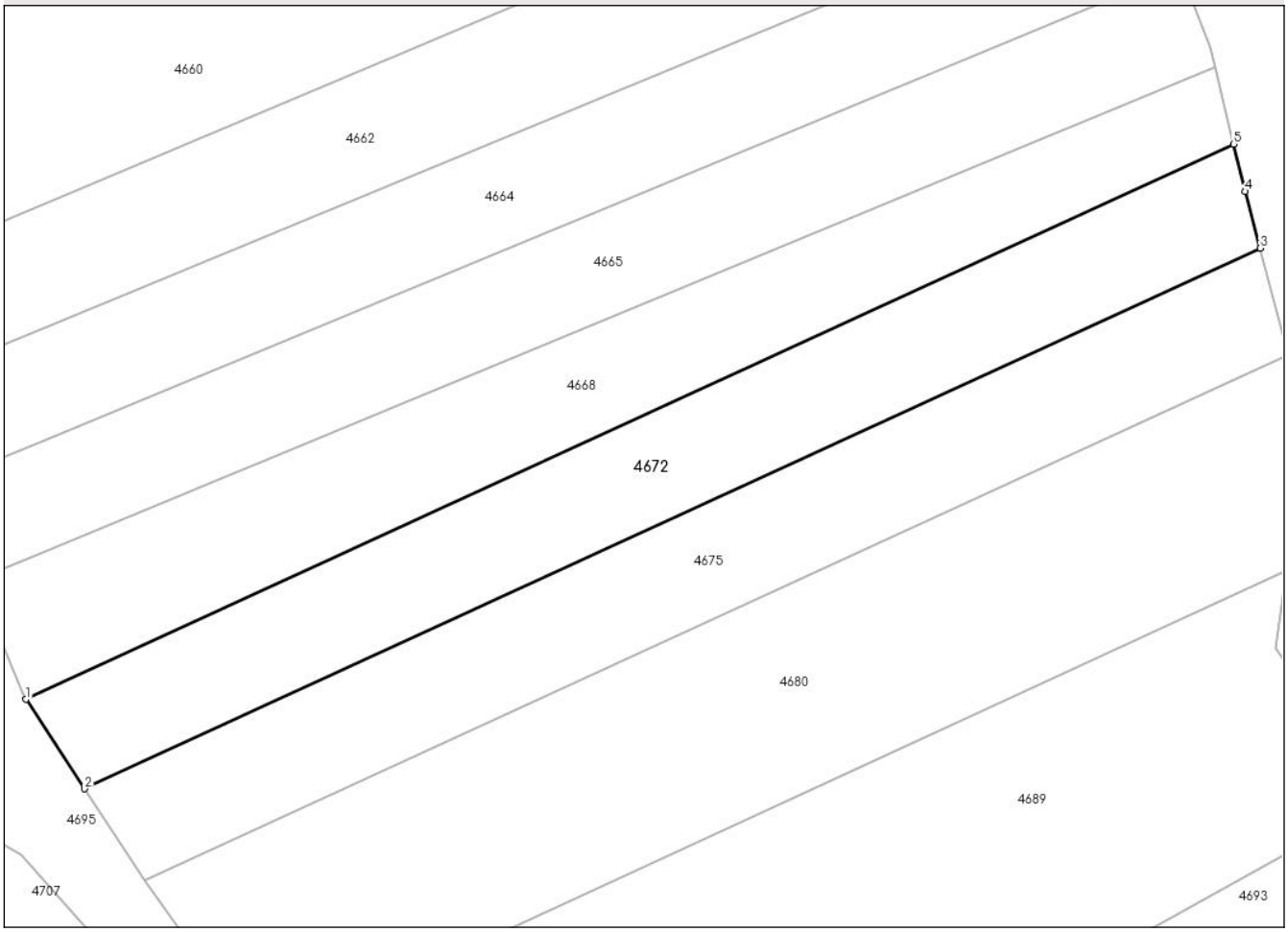

Date referitoare la teren

Crt	Categorie folosință	Intra vilan	Suprafaţa (mp)	Tarla	Parcelă	Nr. topo	Observaţii / Referinţe
1	arabil	NU	2.500	14	308/8	-	

Lungime Segmente
1) Valorile lungimilor segmentelor sunt obţinute din proiecţie în plan.

Punct început	X / Y	Punct sfârşit	X / Y	Lungime segment (** (m)
1	471.848,413 503.786,17	2	471.856,298 503.774,165	14.363
2	471.856,298 503.774,165	3	472.014,168 503.846,684	173.729
3	472.014,168 503.846,684	4	472.012,118 503.854,291	7.878
4	472.012,118 503.854,291	5	472.010,573 503.860,661	6.555
5	472.010,573 503.860,661	1	471.848,413 503.786,17	178.451

Document care conține date cu caracter personal, protejat de prevederile Regulamentului (UE) nr. 679/2016 și Legii 190/2018

** Lungimile segmentelor sunt determinate în planul de proiecţie Stereo 70 şi sunt rotunjite la 1 milimetru.
*** Distanţa dintre puncte este formată din segmente cumulate ce sunt mai mici decât valoarea 1 milimetru.

DATE DESPRE IMOBILUL NR. 4673

Oficiul de Cadastru şi Publicitate Imobiliară SIBIU
Biroul de Cadastru şi Publicitate Imobiliară Agnita

A. Partea I. Descrierea imobilului

TEREN Extravilan

Adresa: Jud. Sibiu

Nr. Crt	Nr cadastral Nr. topografic	Suprafaţa* (mp)	Observaţii / Referinţe
A1		2.392	Sector cadastral:18 Teren neimprejmuit;

B. Partea II. Proprietari şi acte

Inscrieri privitoare la dreptul de proprietate şi alte drepturi reale		Referinţe
/		
Act Administrativ nr. 232/8, din 16/05/1994 emis de CJPSDPAT (titlu de proprietate);		
B1	Intabulare, drept de PROPRIETATE, dobandit prin Reconstituire, cota actuala 1/1	A1
	1) **COMĂNICI NICOLAE**	

C. Partea III. SARCINI .

Inscrieri privind dezmembramintele dreptului de proprietate, drepturi reale de garanţie şi sarcini	Referinţe
NU SUNT	

Document care conține date cu caracter personal, protejat de prevederile Regulamentului (UE) nr. 679/2016 și Legii 190/2018

Anexa Nr. 1 La Partea I

Teren

Nr cadastral	Suprafaţa (mp)*	Observaţii / Referinţe
	2.392	

* Suprafaţa este determinată in planul de proiecţie Stereo 70.

DETALII LINIARE IMOBIL

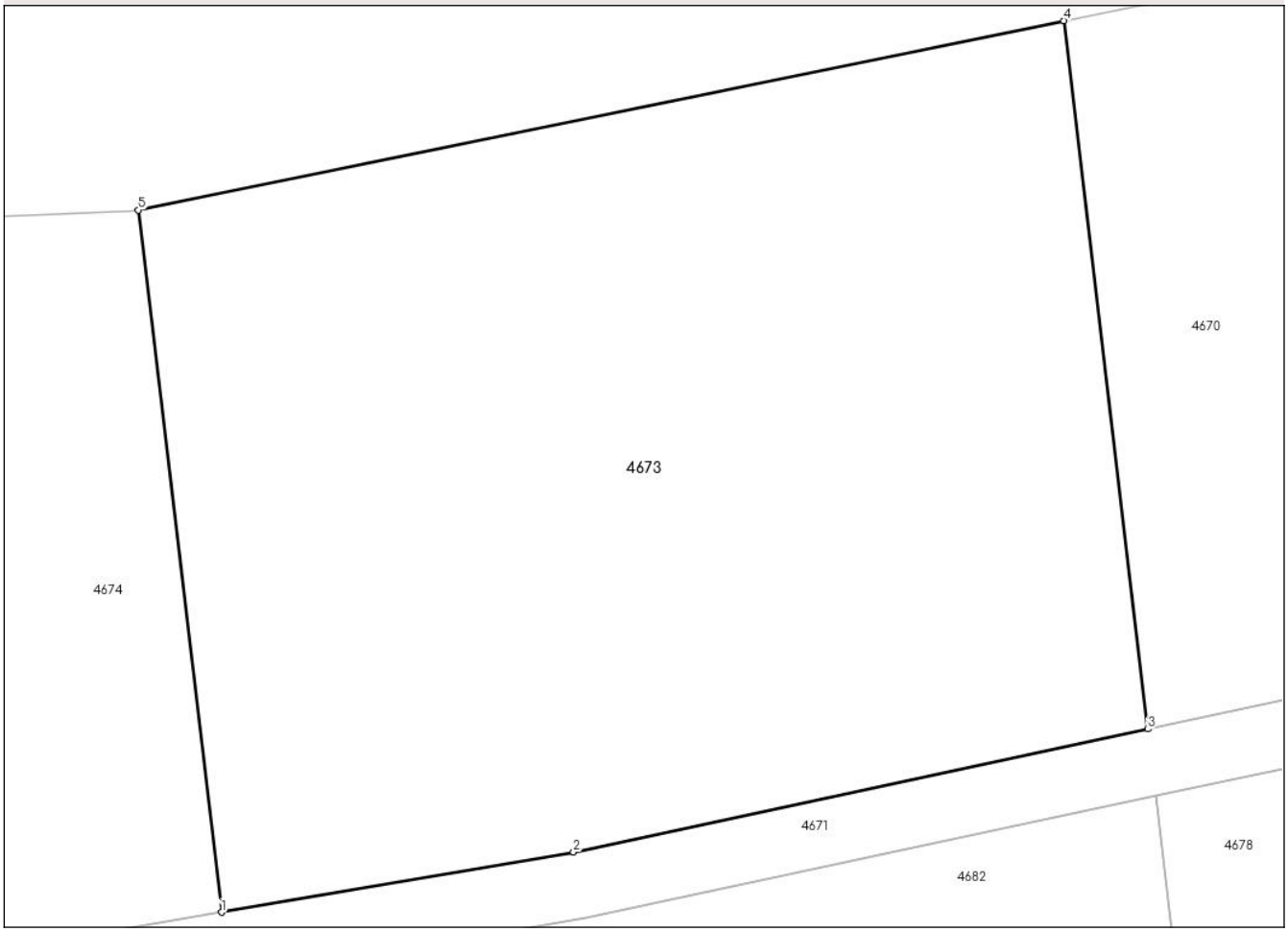

Date referitoare la teren

Crt	Categorie folosință	Intra vilan	Suprafaţa (mp)	Tarla	Parcelă	Nr. topo	Observaţii / Referinţe
1	arabil	NU	2.392	14	310/4/1	-	DIFERENȚA DE SUPRAFAȚĂ SE REGĂSEȘTE LA ID 4682 , AFERENT PARCELEI NR. 310/4/2

Lungime Segmente
1) Valorile lungimilor segmentelor sunt obţinute din proiecţie în plan.

Punct început	X / Y	Punct sfârşit	X / Y	Lungime segment (** (m)
1	471.375,425 503.786,912	2	471.396,427 503.790,491	21.304
2	471.396,427 503.790,491	3	471.430,686 503.797,826	35.035
3	471.430,686 503.797,826	4	471.425,679 503.840,03	42.5
4	471.425,679 503.840,03	5	471.370,462 503.828,751	56.357
5	471.370,462 503.828,751	1	471.375,425 503.786,912	42.132

Document care conține date cu caracter personal, protejat de prevederile Regulamentului (UE) nr. 679/2016 și Legii 190/2018

** Lungimile segmentelor sunt determinate în planul de proiecţie Stereo 70 şi sunt rotunjite la 1 milimetru.
*** Distanţa dintre puncte este formată din segmente cumulate ce sunt mai mici decât valoarea 1 milimetru.

Document care conține date cu caracter personal, protejat de prevederile Regulamentului (UE) nr. 679/2016 și Legii 190/2018

DATE DESPRE IMOBILUL NR. 4674

Oficiul de Cadastru şi Publicitate Imobiliară SIBIU
Biroul de Cadastru şi Publicitate Imobiliară Agnita

A. Partea I. Descrierea imobilului

TEREN Extravilan

Adresa: Jud. Sibiu

Nr. Crt	Nr cadastral Nr. topografic	Suprafaţa* (mp)	Observaţii / Referinţe
A1		2.768	Sector cadastral:18 Teren neimprejmuit;

B. Partea II. Proprietari şi acte

Inscrieri privitoare la dreptul de proprietate şi alte drepturi reale		Referinţe
/		
Act Administrativ nr. 192/8, din 25/04/1994 emis de CJPSDPAT (titlu de proprietate);		
B1	Intabulare, drept de PROPRIETATE, dobandit prin Reconstituire, cota actuala 1/1	A1
	1) **PASCU ILARION**, CNP NEIDENTIFICAT 2) **PASCU ANA**, CNP NEIDENTIFICAT	

C. Partea III. SARCINI .

Inscrieri privind dezmembramintele dreptului de proprietate, drepturi reale de garanţie şi sarcini	Referinţe
NU SUNT	

Document care conține date cu caracter personal, protejat de prevederile Regulamentului (UE) nr. 679/2016 și Legii 190/2018

Anexa Nr. 1 La Partea I

Teren

Nr cadastral	Suprafaţa (mp)*	Observaţii / Referinţe
	2.768	

* Suprafaţa este determinată in planul de proiecţie Stereo 70.

DETALII LINIARE IMOBIL

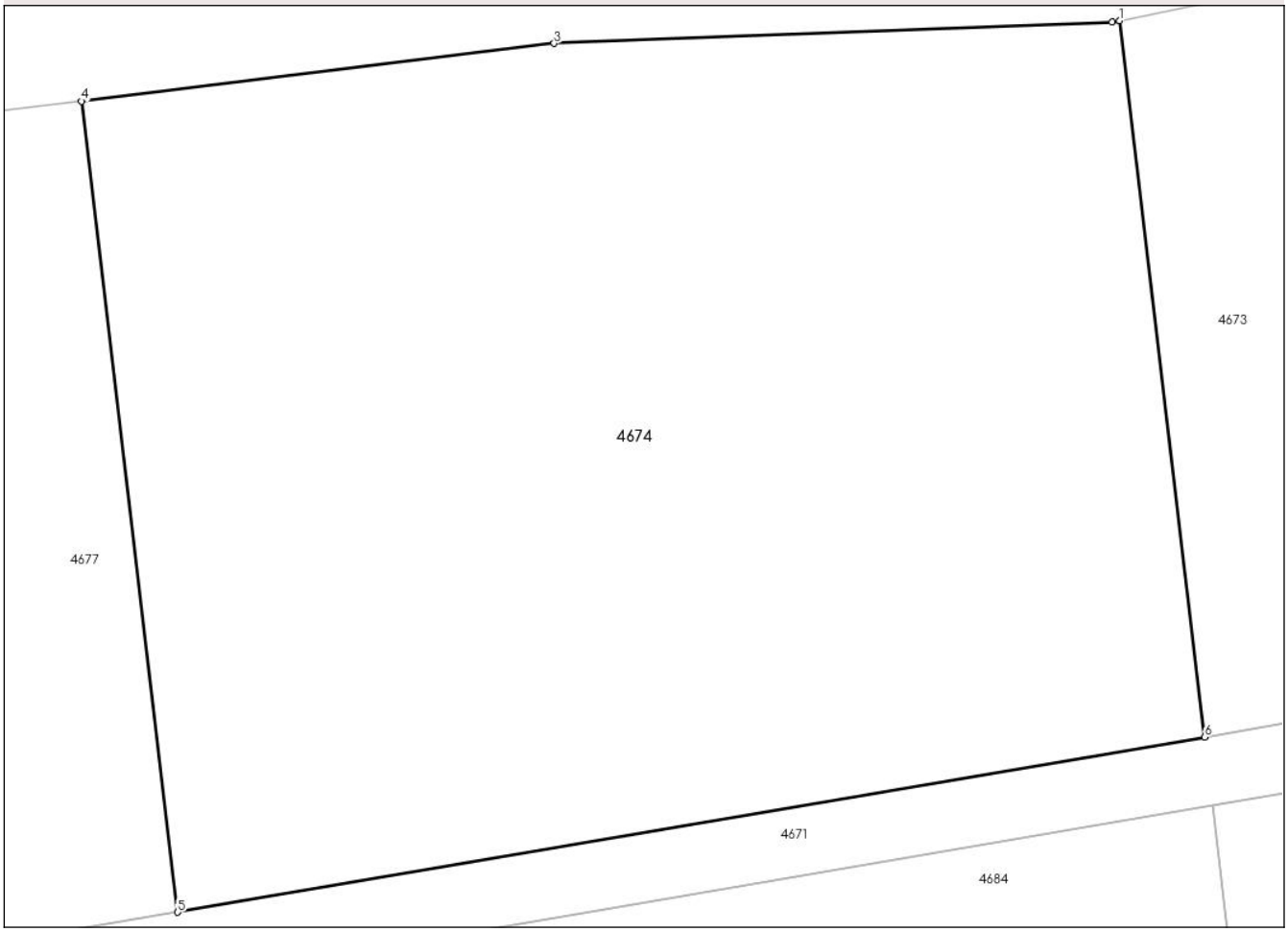

Date referitoare la teren

Crt	Categorie folosință	Intra vilan	Suprafaţa (mp)	Tarla	Parcelă	Nr. topo	Observaţii / Referinţe
1	arabil	NU	2.768	14	310/3/1	-	DIFERENȚA DE SUPRAFAȚĂ SE REGĂSEȘTE LA ID 4684 , AFERENT PARCELEI NR. 310/3/2

Lungime Segmente
1) Valorile lungimilor segmentelor sunt obţinute din proiecţie în plan.

Punct început	X / Y	Punct sfârşit	X / Y	Lungime segment (** (m)
1	471.370,462 503.828,751	2	471.370,014 503.828,659	0.457
2	471.370,014 503.828,659	3	471.337,39 503.827,425	32.647
3	471.337,39 503.827,425	4	471.309,767 503.824,05	27.828
4	471.309,767 503.824,05	5	471.315,387 503.776,682	47.699
5	471.315,387 503.776,682	6	471.375,425 503.786,912	60.904

Document care conține date cu caracter personal, protejat de prevederile Regulamentului (UE) nr. 679/2016 și Legii 190/2018

Punct început	X / Y	Punct sfârşit	X / Y	Lungime segment (** (m)
6	471.375,425 503.786,912	1	471.370,462 503.828,751	42.132

** Lungimile segmentelor sunt determinate în planul de proiecţie Stereo 70 şi sunt rotunjite la 1 milimetru.
*** Distanţa dintre puncte este formată din segmente cumulate ce sunt mai mici decât valoarea 1 milimetru.

Document care conține date cu caracter personal, protejat de prevederile Regulamentului (UE) nr. 679/2016 și Legii 190/2018

DATE DESPRE IMOBILUL NR. 4675

Oficiul de Cadastru şi Publicitate Imobiliară SIBIU
Biroul de Cadastru şi Publicitate Imobiliară Agnita

A. Partea I. Descrierea imobilului

TEREN Extravilan

Adresa: Jud. Sibiu

Nr. Crt	Nr cadastral Nr. topografic	Suprafaţa* (mp)	Observaţii / Referinţe
A1	103201	2.500	Sector cadastral:18 Teren neimprejmuit;

B. Partea II. Proprietari şi acte

Inscrieri privitoare la dreptul de proprietate şi alte drepturi reale		Referinţe
/		
Act Administrativ nr. 89/8, din 01/04/1994 emis de CJPSDPAT (titlu de proprietate);		
B1	Intabulare, drept de PROPRIETATE, dobandit prin Constituire, cota actuala 1/1	A1
	1) **STOICA STANA**, CNP NEIDENTIFICAT	

C. Partea III. SARCINI .

Inscrieri privind dezmembramintele dreptului de proprietate, drepturi reale de garanţie şi sarcini	Referinţe
NU SUNT	

Document care conține date cu caracter personal, protejat de prevederile Regulamentului (UE) nr. 679/2016 și Legii 190/2018

Anexa Nr. 1 La Partea I

Teren

Nr cadastral	Suprafaţa (mp)*	Observaţii / Referinţe
103201	2.500	

* Suprafaţa este determinată in planul de proiecţie Stereo 70.

DETALII LINIARE IMOBIL

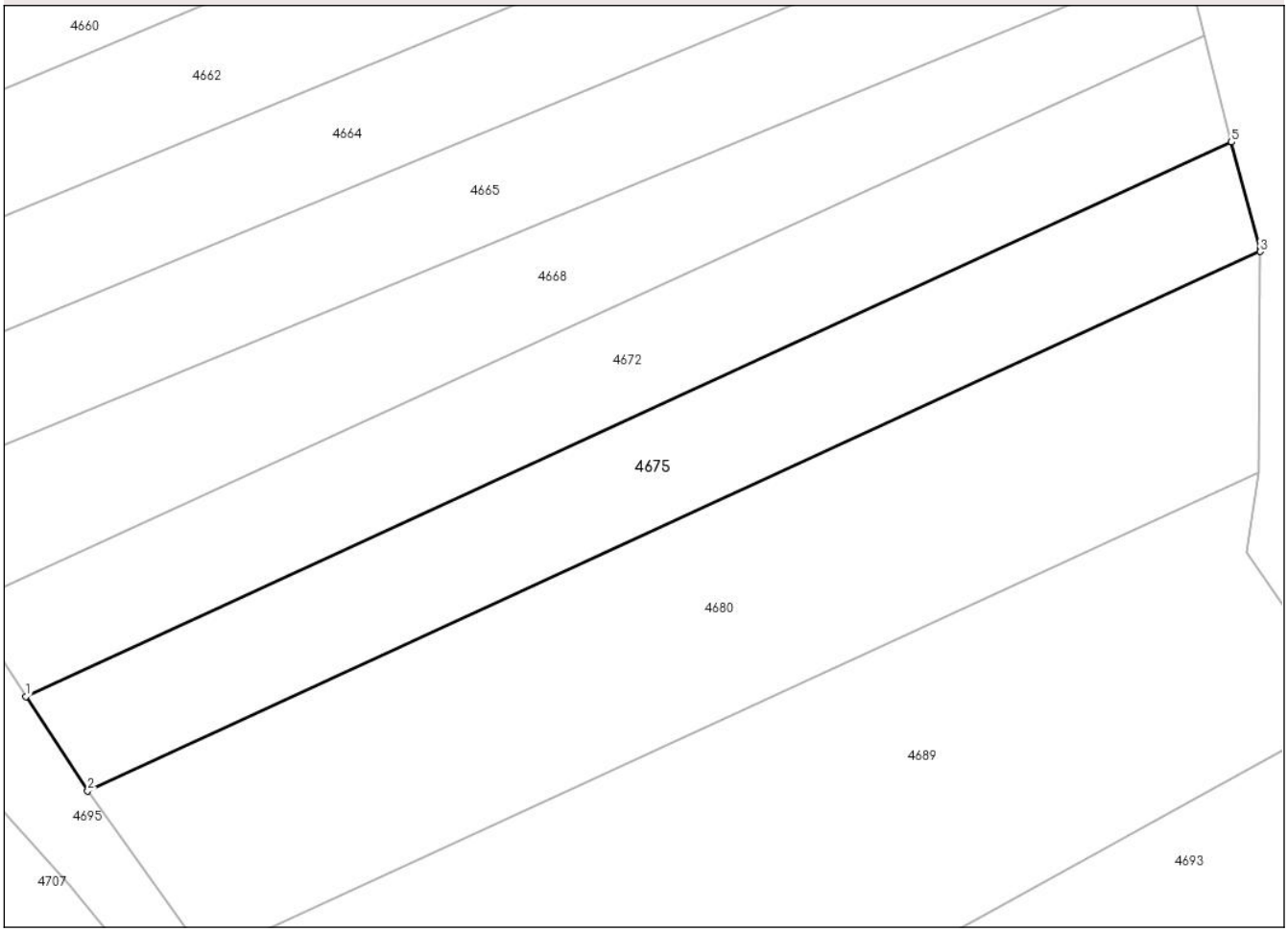

Date referitoare la teren

Crt	Categorie folosință	Intra vilan	Suprafaţa (mp)	Tarla	Parcelă	Nr. topo	Observaţii / Referinţe
1	arabil	NU	2.500	14	308/7	-	

Lungime Segmente
1) Valorile lungimilor segmentelor sunt obţinute din proiecţie în plan.

Punct început	X / Y	Punct sfârşit	X / Y	Lungime segment (** (m)
1	471.856,298 503.774,165	2	471.864,398 503.761,834	14.753
2	471.864,398 503.761,834	3	472.017,93 503.832,361	168.956
3	472.017,93 503.832,361	4	472.017,932 503.832,718	0.357
4	472.017,932 503.832,718	5	472.014,168 503.846,684	14.465
5	472.014,168 503.846,684	1	471.856,298 503.774,165	173.729

Document care conține date cu caracter personal, protejat de prevederile Regulamentului (UE) nr. 679/2016 și Legii 190/2018

** Lungimile segmentelor sunt determinate în planul de proiecţie Stereo 70 şi sunt rotunjite la 1 milimetru.
*** Distanţa dintre puncte este formată din segmente cumulate ce sunt mai mici decât valoarea 1 milimetru.

DATE DESPRE IMOBILUL NR. 4676

Oficiul de Cadastru şi Publicitate Imobiliară SIBIU
Biroul de Cadastru şi Publicitate Imobiliară Agnita

A. Partea I. Descrierea imobilului

TEREN Extravilan

Adresa: Jud. Sibiu

Nr. Crt	Nr cadastral Nr. topografic	Suprafaţa* (mp)	Observaţii / Referinţe
A1		1.425	Sector cadastral:18 Teren neimprejmuit;

B. Partea II. Proprietari şi acte

Inscrieri privitoare la dreptul de proprietate şi alte drepturi reale		Referinţe
/		
Act Normativ nr. 7, din 13/03/1996 emis de PARLAMENTUL ROMÂNIEI (lege);		
B1	Inscrierea provizorie, drept de PROPRIETATE, dobandit prin Lege, cota actuala 1/1	A1
	1) **ORAŞUL AGNITA**, CIF:4270716, PROPRIETAR NEIDENTIFICAT	

C. Partea III. SARCINI .

Inscrieri privind dezmembramintele dreptului de proprietate, drepturi reale de garanţie şi sarcini	Referinţe
NU SUNT	

Document care conține date cu caracter personal, protejat de prevederile Regulamentului (UE) nr. 679/2016 și Legii 190/2018

Anexa Nr. 1 La Partea I

Teren

Nr cadastral	Suprafaţa (mp)*	Observaţii / Referinţe
	1.425	

* Suprafaţa este determinată in planul de proiecţie Stereo 70.

DETALII LINIARE IMOBIL

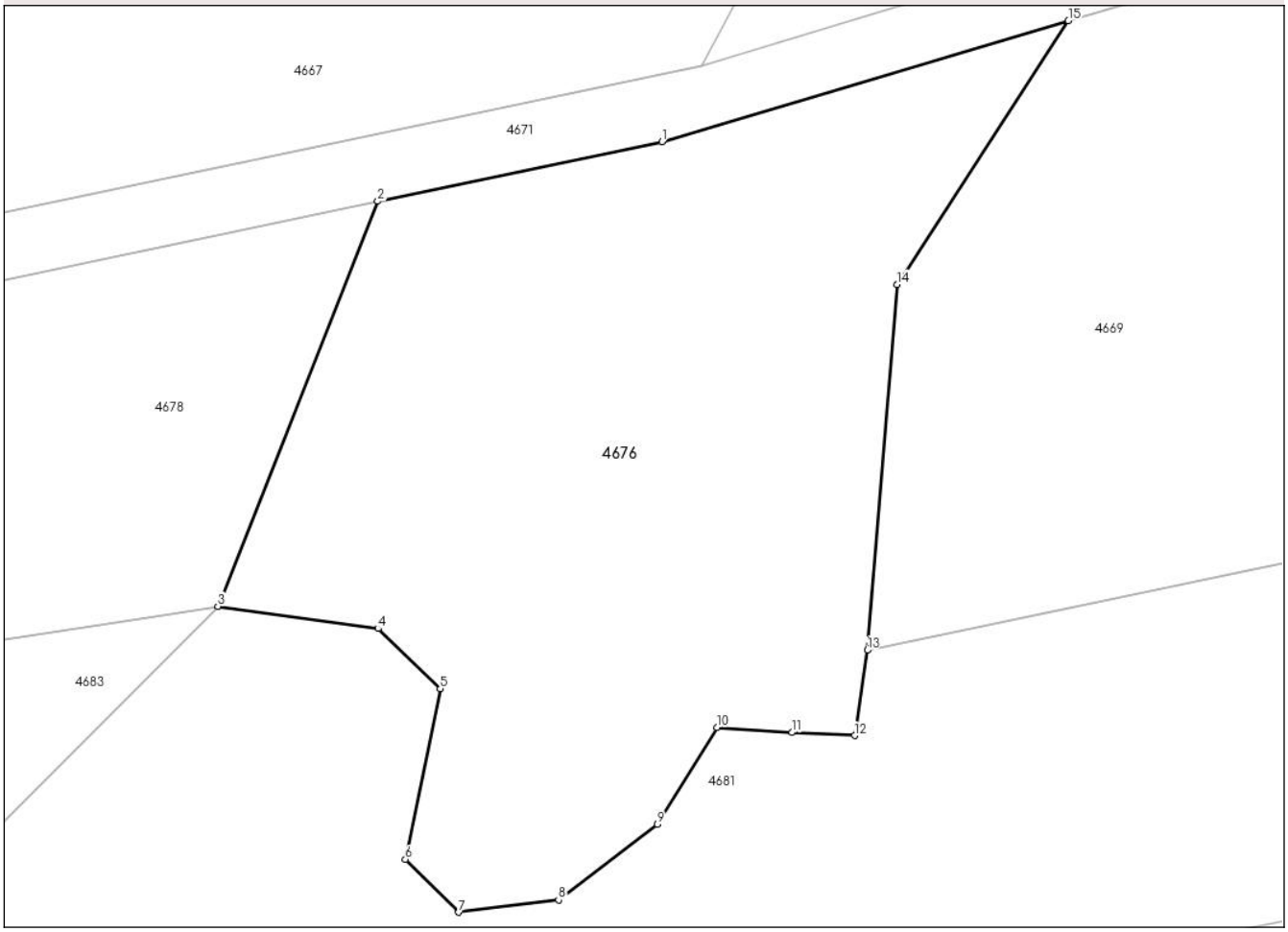

Date referitoare la teren

Crt	Categorie folosință	Intra vilan	Suprafaţa (mp)	Tarla	Parcelă	Nr. topo	Observaţii / Referinţe
1	faneata	NU	1.425	14	314	-	

Lungime Segmente
1) Valorile lungimilor segmentelor sunt obţinute din proiecţie în plan.

Punct început	X / Y	Punct sfârşit	X / Y	Lungime segment (** (m)
1	471.539,935 503.816,917	2	471.522,651 503.813,29	17.661
2	471.522,651 503.813,29	3	471.512,913 503.788,678	26.468
3	471.512,913 503.788,678	4	471.522,667 503.787,322	9.848
4	471.522,667 503.787,322	5	471.526,448 503.783,666	5.259
5	471.526,448 503.783,666	6	471.524,323 503.773,293	10.588

Document care conține date cu caracter personal, protejat de prevederile Regulamentului (UE) nr. 679/2016 și Legii 190/2018

Punct început	X / Y	Punct sfârşit	X / Y	Lungime segment (** (m)
6	471.524,323 503.773,293	7	471.527,578 503.770,081	4.573
7	471.527,578 503.770,081	8	471.533,646 503.770,839	6.116
8	471.533,646 503.770,839	9	471.539,658 503.775,432	7.566
9	471.539,658 503.775,432	10	471.543,28 503.781,302	6.897
10	471.543,28 503.781,302	11	471.547,85 503.781,002	4.579
11	471.547,85 503.781,002	12	471.551,666 503.780,817	3.821
12	471.551,666 503.780,817	13	471.552,44 503.786,004	5.244
13	471.552,44 503.786,004	14	471.554,247 503.808,241	22.31
14	471.554,247 503.808,241	15	471.564,673 503.824,271	19.123
15	471.564,673 503.824,271	1	471.539,935 503.816,917	25.808

** Lungimile segmentelor sunt determinate în planul de proiecţie Stereo 70 şi sunt rotunjite la 1 milimetru.
*** Distanţa dintre puncte este formată din segmente cumulate ce sunt mai mici decât valoarea 1 milimetru.

Document care conține date cu caracter personal, protejat de prevederile Regulamentului (UE) nr. 679/2016 și Legii 190/2018

DATE DESPRE IMOBILUL NR. 4677

Oficiul de Cadastru şi Publicitate Imobiliară SIBIU
Biroul de Cadastru şi Publicitate Imobiliară Agnita

A. Partea I. Descrierea imobilului

TEREN Extravilan

Adresa: Jud. Sibiu

Nr. Crt	Nr cadastral Nr. topografic	Suprafaţa* (mp)	Observaţii / Referinţe
A1		2.750	Sector cadastral:18 Teren neimprejmuit;

B. Partea II. Proprietari şi acte

Inscrieri privitoare la dreptul de proprietate şi alte drepturi reale		Referinţe
/		
Act Administrativ nr. 183/8, din 22/04/1994 emis de CJPSDPAT (titlu de proprietate);		
B1	Intabulare, drept de PROPRIETATE, dobandit prin Reconstituire, cota actuala 1/1	A1
	1) **CARCULEA TOADER**, CNP NEIDENTIFICAT	

C. Partea III. SARCINI .

Inscrieri privind dezmembramintele dreptului de proprietate, drepturi reale de garanţie şi sarcini	Referinţe
NU SUNT	

Document care conține date cu caracter personal, protejat de prevederile Regulamentului (UE) nr. 679/2016 și Legii 190/2018

Anexa Nr. 1 La Partea I

Teren

Nr cadastral	Suprafaţa (mp)*	Observaţii / Referinţe
	2.750	

* Suprafaţa este determinată in planul de proiecţie Stereo 70.

DETALII LINIARE IMOBIL

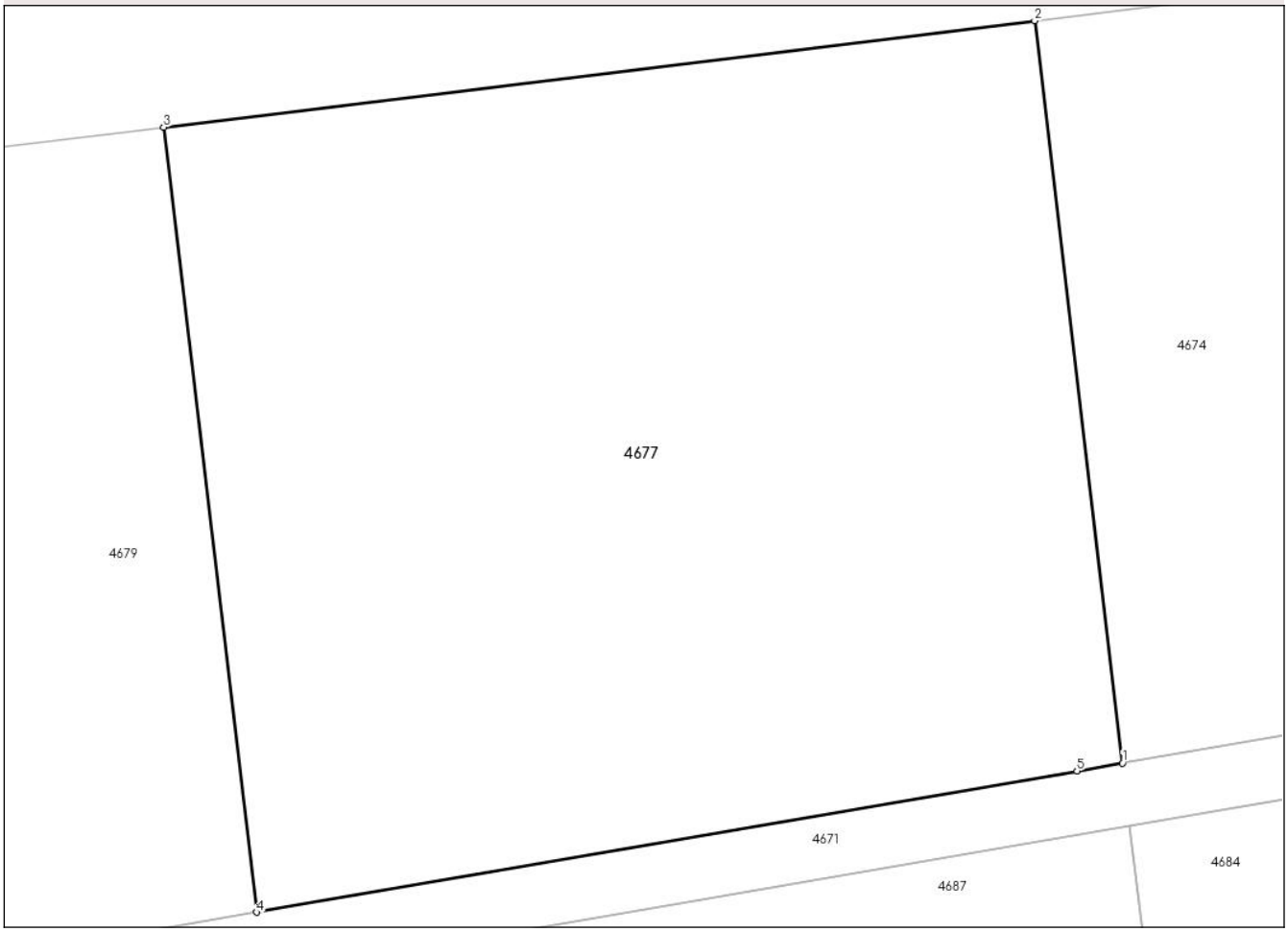

Date referitoare la teren

Crt	Categorie folosință	Intra vilan	Suprafaţa (mp)	Tarla	Parcelă	Nr. topo	Observaţii / Referinţe
1	arabil	NU	2.750	14	310/2/1	-	DIFERENȚA DE SUPRAFAȚĂ SE REGĂSEȘTE LA ID 4687 , AFERENT PARCELEI NR. 310/2/2

Lungime Segmente
1) Valorile lungimilor segmentelor sunt obţinute din proiecţie în plan.

Punct început	X / Y	Punct sfârşit	X / Y	Lungime segment (** (m)
1	471.315,387 503.776,682	2	471.309,767 503.824,05	47.699
2	471.309,767 503.824,05	3	471.254,132 503.817,251	56.049
3	471.254,132 503.817,251	4	471.260,074 503.767,174	50.429
4	471.260,074 503.767,174	5	471.312,475 503.776,186	53.17
5	471.312,475 503.776,186	1	471.315,387 503.776,682	2.954

Document care conține date cu caracter personal, protejat de prevederile Regulamentului (UE) nr. 679/2016 și Legii 190/2018

** Lungimile segmentelor sunt determinate în planul de proiecţie Stereo 70 şi sunt rotunjite la 1 milimetru.
*** Distanţa dintre puncte este formată din segmente cumulate ce sunt mai mici decât valoarea 1 milimetru.

DATE DESPRE IMOBILUL NR. 4678

Oficiul de Cadastru şi Publicitate Imobiliară SIBIU
Biroul de Cadastru şi Publicitate Imobiliară Agnita

A. Partea I. Descrierea imobilului

TEREN Extravilan

Adresa: Jud. Sibiu

Nr. Crt	Nr cadastral Nr. topografic	Suprafaţa* (mp)	Observaţii / Referinţe
A1		1.896	Sector cadastral:18 Teren neimprejmuit;

B. Partea II. Proprietari şi acte

Inscrieri privitoare la dreptul de proprietate şi alte drepturi reale		Referinţe
/		
Act Administrativ nr. 206/8, din 28/04/1994 emis de CJPSDPAT (titlu de proprietate);		
B1	Intabulare, drept de PROPRIETATE, dobandit prin Reconstituire, cota actuala 1/1	A1
	1) **MITRUŢ TOADER**, CNP NEIDENTIFICAT	

C. Partea III. SARCINI .

Inscrieri privind dezmembramintele dreptului de proprietate, drepturi reale de garanţie şi sarcini	Referinţe
NU SUNT	

Document care conține date cu caracter personal, protejat de prevederile Regulamentului (UE) nr. 679/2016 și Legii 190/2018

Anexa Nr. 1 La Partea I

Teren

Nr cadastral	Suprafaţa (mp)*	Observaţii / Referinţe
	1.896	

* Suprafaţa este determinată in planul de proiecţie Stereo 70.

DETALII LINIARE IMOBIL

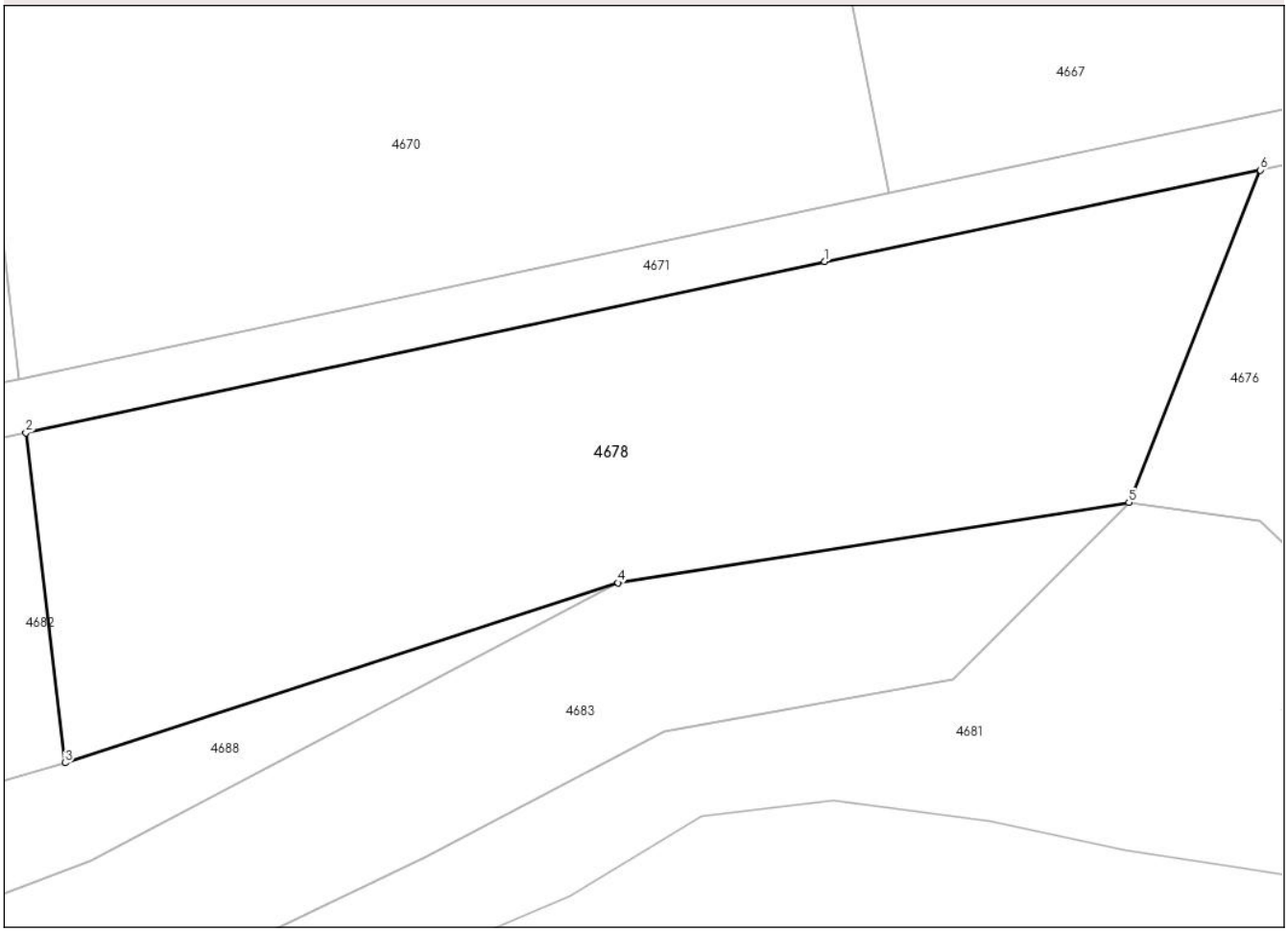

Date referitoare la teren

Crt	Categorie folosință	Intra vilan	Suprafaţa (mp)	Tarla	Parcelă	Nr. topo	Observaţii / Referinţe
1	arabil	NU	1.896	14	310/5/2	-	DIFERENȚA DE SUPRAFAȚĂ SE REGĂSEȘTE LA ID 4670, AFERENT PARCELEI NR. 310/5/1

Lungime Segmente

1) Valorile lungimilor segmentelor sunt obţinute din proiecţie în plan.

Punct început	X / Y	Punct sfârşit	X / Y	Lungime segment (** (m)
1	471.490,369 503.806,514	2	471.431,159 503.793,837	60.551
2	471.431,159 503.793,837	3	471.434,06 503.769,39	24.618
3	471.434,06 503.769,39	4	471.475,032 503.782,726	43.088
4	471.475,032 503.782,726	5	471.512,913 503.788,678	38.346
5	471.512,913 503.788,678	6	471.522,651 503.813,29	26.468

Document care conține date cu caracter personal, protejat de prevederile Regulamentului (UE) nr. 679/2016 și Legii 190/2018

Punct început	X / Y	Punct sfârşit	X / Y	Lungime segment (** (m)
6	471.522,651 503.813,29	1	471.490,369 503.806,514	32.986

** Lungimile segmentelor sunt determinate în planul de proiecţie Stereo 70 şi sunt rotunjite la 1 milimetru.
*** Distanţa dintre puncte este formată din segmente cumulate ce sunt mai mici decât valoarea 1 milimetru.

Document care conține date cu caracter personal, protejat de prevederile Regulamentului (UE) nr. 679/2016 și Legii 190/2018

DATE DESPRE IMOBILUL NR. 4679

Oficiul de Cadastru şi Publicitate Imobiliară SIBIU
Biroul de Cadastru şi Publicitate Imobiliară Agnita

A. Partea I. Descrierea imobilului

TEREN Extravilan

Adresa: Jud. Sibiu

Nr. Crt	Nr cadastral Nr. topografic	Suprafaţa* (mp)	Observaţii / Referinţe
A1		1.757	Sector cadastral:18 Teren neimprejmuit;

B. Partea II. Proprietari şi acte

Inscrieri privitoare la dreptul de proprietate şi alte drepturi reale		Referinţe
/		
Act Notarial nr. 78, din 03/08/2015 emis de NP RADU VASILE EUGEN (certificat de mostenitor);		
B1	Intabulare, drept de PROPRIETATE, dobandit prin Succesiune, cota actuala 1/4	A1
	1) **BOUARIU AURELIA MARCELA**	
B2	Intabulare, drept de PROPRIETATE, dobandit prin Succesiune, cota actuala 1/4	A1
	1) **COMĂNICI RĂDUCU EMIL**	
B3	Intabulare, drept de PROPRIETATE, dobandit prin Succesiune, cota actuala 1/4	A1
	1) **COMĂNICI REMUS**, CNP NEIDENTIFICAT	
B4	Intabulare, drept de PROPRIETATE, dobandit prin Succesiune, cota actuala 1/4	A1
	1) **BOUARIU AURELIA MARCELA** 2) **COMĂNICI RĂDUCU EMIL** 3) **COMĂNICI REMUS**, CNP NEIDENTIFICAT 4) **COMANICI EMILIAN REMUS**	

C. Partea III. SARCINI .

Inscrieri privind dezmembramintele dreptului de proprietate, drepturi reale de garanţie şi sarcini	Referinţe
NU SUNT	

Document care conține date cu caracter personal, protejat de prevederile Regulamentului (UE) nr. 679/2016 și Legii 190/2018

Anexa Nr. 1 La Partea I

Teren

Nr cadastral	Suprafaţa (mp)*	Observaţii / Referinţe
	1.757	

* Suprafaţa este determinată in planul de proiecţie Stereo 70.

DETALII LINIARE IMOBIL

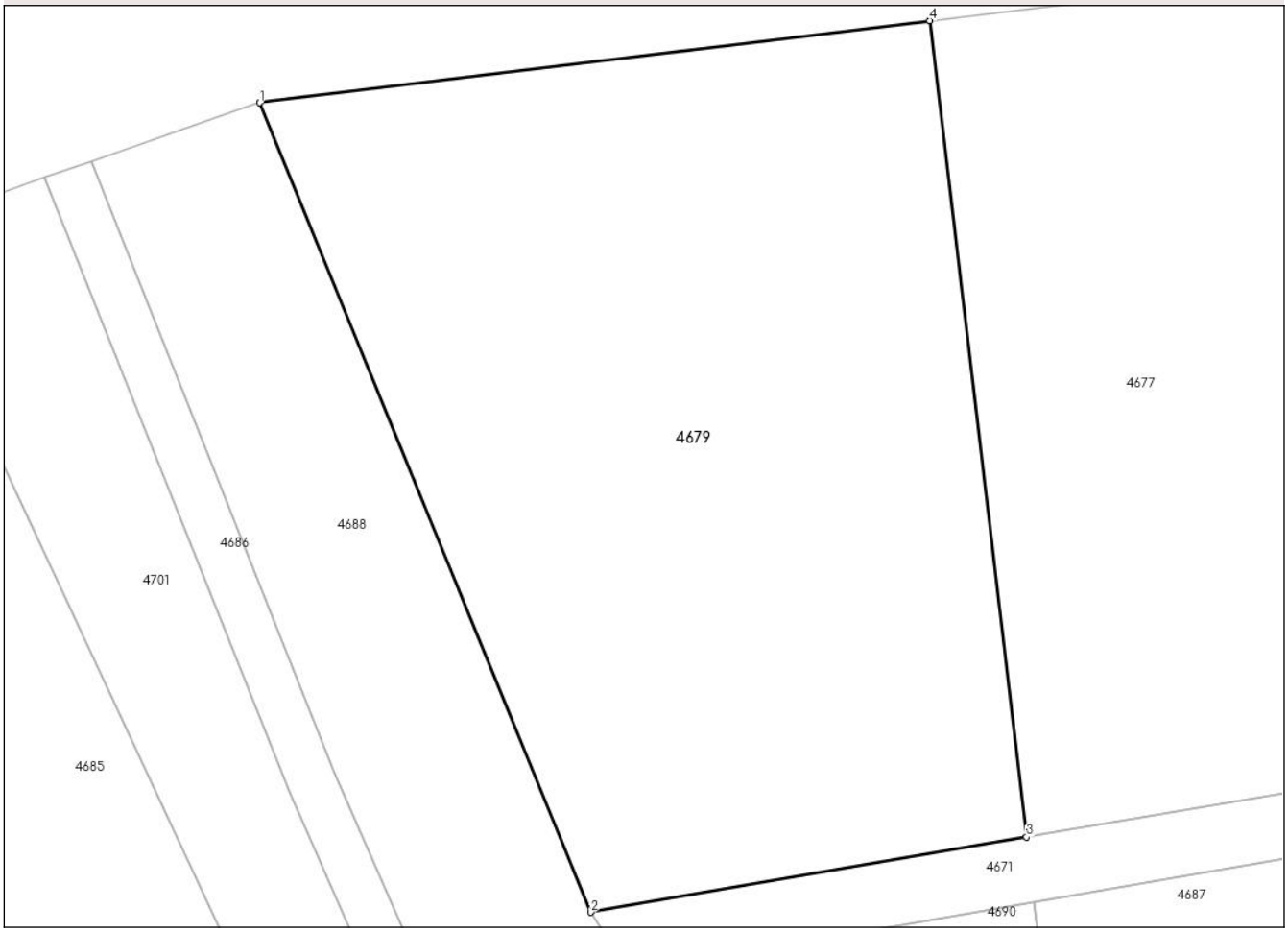

Date referitoare la teren

Crt	Categorie folosință	Intra vilan	Suprafaţa (mp)	Tarla	Parcelă	Nr. topo	Observaţii / Referinţe
1	arabil	NU	1.757	14	310/1/1	-	DIFERENȚA DE SUPRAFAȚĂ SE REGĂSEȘTE LA ID 4690, AFERENT PARCELEI NR. 310/1/2

Lungime Segmente
1) Valorile lungimilor segmentelor sunt obţinute din proiecţie în plan.

Punct început	X / Y	Punct sfârşit	X / Y	Lungime segment (** (m)
1	471.212,973 503.812,222	2	471.233,297 503.762,568	53.652
2	471.233,297 503.762,568	3	471.260,074 503.767,174	27.17
3	471.260,074 503.767,174	4	471.254,132 503.817,251	50.429
4	471.254,132 503.817,251	1	471.212,973 503.812,222	41.466

Document care conține date cu caracter personal, protejat de prevederile Regulamentului (UE) nr. 679/2016 și Legii 190/2018

** Lungimile segmentelor sunt determinate în planul de proiecţie Stereo 70 şi sunt rotunjite la 1 milimetru.
*** Distanţa dintre puncte este formată din segmente cumulate ce sunt mai mici decât valoarea 1 milimetru.

DATE DESPRE IMOBILUL NR. 4680

Oficiul de Cadastru şi Publicitate Imobiliară SIBIU
Biroul de Cadastru şi Publicitate Imobiliară Agnita

A. Partea I. Descrierea imobilului

TEREN Extravilan

Adresa: Jud. Sibiu

Nr. Crt	Nr cadastral Nr. topografic	Suprafaţa* (mp)	Observaţii / Referinţe
A1	103200	4.200	Sector cadastral:18 Teren neimprejmuit;

B. Partea II. Proprietari şi acte

Inscrieri privitoare la dreptul de proprietate şi alte drepturi reale		Referinţe
/		
Act Notarial nr. 199, din 30/10/2003 emis de NP MOLDOVAN LENUȚA (certificat de mostenitor);		
B1	Intabulare, drept de PROPRIETATE, dobandit prin Succesiune, cota actuala 6/36	A1
	1) **CIMPU STELIAN**	
B2	Intabulare, drept de PROPRIETATE, dobandit prin Succesiune, cota actuala 6/36	A1
	1) **HILA ANICA**	
B3	Intabulare, drept de PROPRIETATE, dobandit prin Succesiune, cota actuala 6/36	A1
	1) **MOLDOVAN NICU**, CNP NEIDENTIFICAT	
B4	Intabulare, drept de PROPRIETATE, dobandit prin Succesiune, cota actuala 2/36	A1
	1) **MUNTEAN IOAN GABRIEL**	
B5	Intabulare, drept de PROPRIETATE, dobandit prin Succesiune, cota actuala 2/36	A1
	1) **MUNTEAN CORNEL DAN**, CNP NEIDENTIFICAT	
B6	Intabulare, drept de PROPRIETATE, dobandit prin Succesiune, cota actuala 2/36	A1
	1) **STINGACIU EMILIA DANA**, CNP NEIDENTIFICAT	
B7	Intabulare, drept de PROPRIETATE, dobandit prin Succesiune, cota actuala 2/36	A1
	1) **OLTEAN GABRIELA CARMEN**	
B8	Intabulare, drept de PROPRIETATE, dobandit prin Succesiune, cota actuala 2/36	A1
	1) **TERBEA CORNELIA**	
B9	Intabulare, drept de PROPRIETATE, dobandit prin Succesiune, cota actuala 1/36	A1
	1) **SCHIAU SORIN CIPRIAN**	
B10	Intabulare, drept de PROPRIETATE, dobandit prin Succesiune, cota actuala 1/36	A1
	1) **SCHIAU MARA**, CNP NEIDENTIFICAT	
Act Notarial nr. 61, din 12/08/2020 emis de NP RADU VASILE EUGEN (certificat de mostenitor);		
B11	Intabulare, drept de PROPRIETATE, dobandit prin Succesiune, cota actuala 2/36	A1
	1) **BOLOGA MARIOARA**, CNP NEIDENTIFICAT	
B12	Intabulare, drept de PROPRIETATE, dobandit prin Succesiune, cota actuala 2/36	A1
	1) **GRUSEA STELUȚA**	
B13	Intabulare, drept de PROPRIETATE, dobandit prin Succesiune, cota actuala 2/36	A1
	1) **GRUSEA IONEL**	

C. Partea III. SARCINI .

Inscrieri privind dezmembramintele dreptului de proprietate, drepturi reale de garanţie şi sarcini	Referinţe
NU SUNT	

Document care conține date cu caracter personal, protejat de prevederile Regulamentului (UE) nr. 679/2016 și Legii 190/2018

Anexa Nr. 1 La Partea I

Teren

Nr cadastral	Suprafaţa (mp)*	Observaţii / Referinţe
103200	4.200	

* Suprafaţa este determinată in planul de proiecţie Stereo 70.

DETALII LINIARE IMOBIL

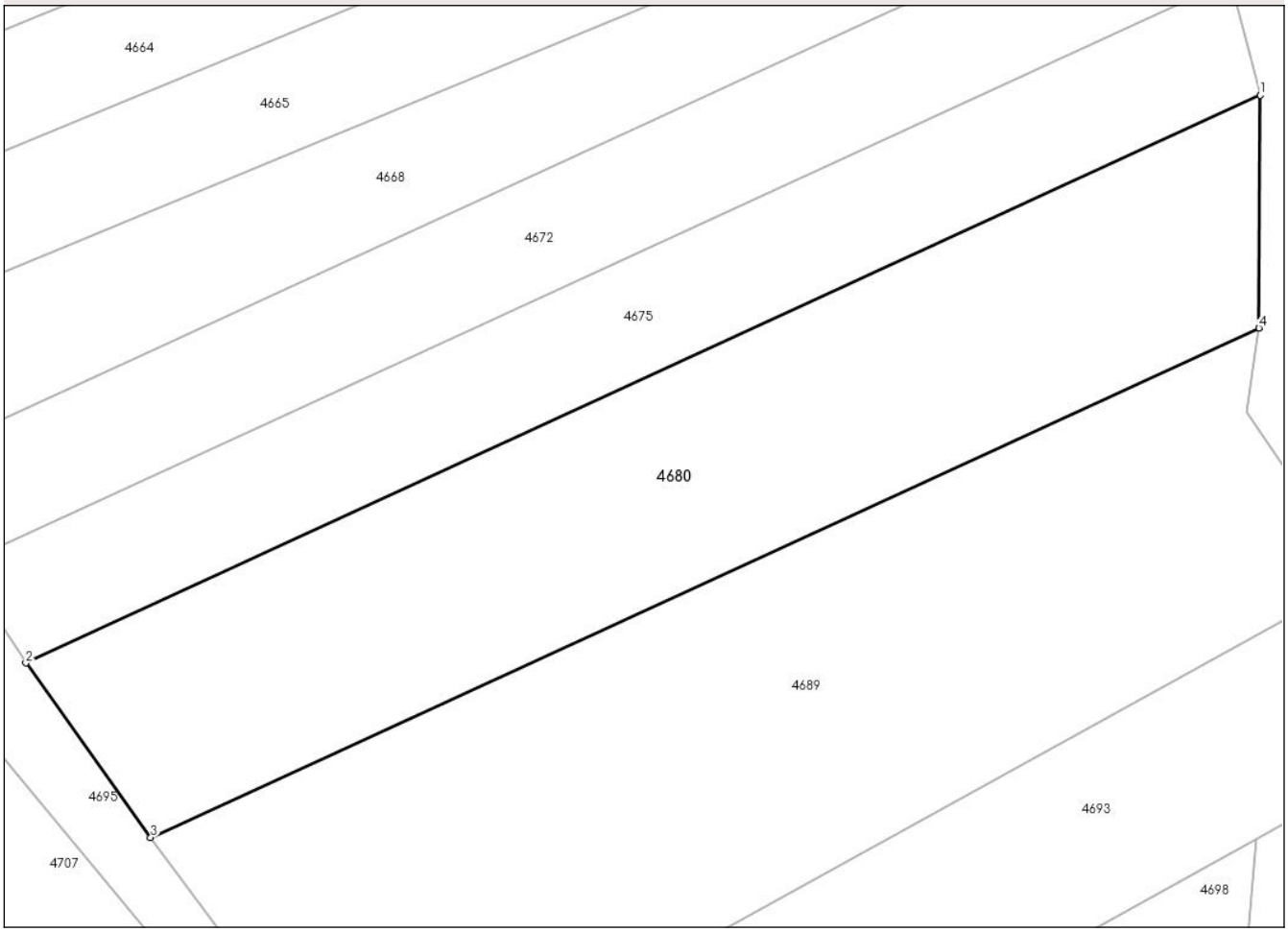

Date referitoare la teren

Crt	Categorie folosință	Intra vilan	Suprafaţa (mp)	Tarla	Parcelă	Nr. topo	Observaţii / Referinţe
1	arabil	NU	4.200	14	308/6	-	

Lungime Segmente
1) Valorile lungimilor segmentelor sunt obţinute din proiecţie în plan.

Punct început	X / Y	Punct sfârşit	X / Y	Lungime segment (** (m)
1	472.017,93 503.832,361	2	471.864,398 503.761,834	168.956
2	471.864,398 503.761,834	3	471.879,917 503.740,133	26.679
3	471.879,917 503.740,133	4	472.017,747 503.803,447	151.676
4	472.017,747 503.803,447	5	472.017,75 503.803,468	0.021
5	472.017,75 503.803,468	1	472.017,93 503.832,361	28.893

Document care conține date cu caracter personal, protejat de prevederile Regulamentului (UE) nr. 679/2016 și Legii 190/2018

** Lungimile segmentelor sunt determinate în planul de proiecţie Stereo 70 şi sunt rotunjite la 1 milimetru.
*** Distanţa dintre puncte este formată din segmente cumulate ce sunt mai mici decât valoarea 1 milimetru.

DATE DESPRE IMOBILUL NR. 4681

Oficiul de Cadastru şi Publicitate Imobiliară SIBIU
Biroul de Cadastru şi Publicitate Imobiliară Agnita

A. Partea I. Descrierea imobilului

TEREN Extravilan

Adresa: Jud. Sibiu

Nr. Crt	Nr cadastral Nr. topografic	Suprafaţa* (mp)	Observaţii / Referinţe
A1		7.350	Sector cadastral:18 Teren neimprejmuit;

B. Partea II. Proprietari şi acte

Inscrieri privitoare la dreptul de proprietate şi alte drepturi reale		Referinţe
/		
Act Normativ nr. 7, din 13/03/1996 emis de PARLAMENTUL ROMÂNIEI (lege);		
B1	Inscrierea provizorie, drept de PROPRIETATE, dobandit prin Lege, cota actuala 1/1	A1
	1) **ORAŞUL AGNITA**, CIF:4270716, PROPRIETAR NEIDENTIFICAT	

C. Partea III. SARCINI .

Inscrieri privind dezmembramintele dreptului de proprietate, drepturi reale de garanţie şi sarcini	Referinţe
NU SUNT	

Document care conține date cu caracter personal, protejat de prevederile Regulamentului (UE) nr. 679/2016 și Legii 190/2018

Anexa Nr. 1 La Partea I

Teren

Nr cadastral	Suprafaţa (mp)*	Observaţii / Referinţe
	7.350	

* Suprafaţa este determinată in planul de proiecţie Stereo 70.

DETALII LINIARE IMOBIL

Date referitoare la teren

Crt	Categorie folosință	Intra vilan	Suprafaţa (mp)	Tarla	Parcelă	Nr. topo	Observaţii / Referinţe
1	padure	NU	7.350	14	339/2	-	TUFĂRIȘ

Lungime Segmente

1) Valorile lungimilor segmentelor sunt obţinute din proiecţie în plan.

Punct început	X / Y	Punct sfârşit	X / Y	Lungime segment
1	471.522,667 503.787,322	2	471.512,913 503.788,678	9.848
4	471.478,512 503.771,756	5	471.460,752 503.762,435	20.057
7	471.414,19 503.753,775	8	471.445,981 503.748,8	32.178
10	471.471,471 503.759,491	11	471.481,285 503.765,451	11.482
13	471.502,526 503.765,094	14	471.512,621 503.762,96	10.318
16	471.536,051 503.759,239	17	471.543,932 503.760,248	7.945

Punct început	X / Y	Punct sfârşit	X / Y	Lungime segment
2	471.512,913 503.788,678	3	471.499,848 503.775,581	18.5
5	471.460,752 503.762,435	6	471.445,734 503.755,253	16.647
8	471.445,981 503.748,8	9	471.456,601 503.753,27	11.522
11	471.481,285 503.765,451	12	471.491,036 503.766,63	9.822
14	471.512,621 503.762,96	15	471.527,84 503.760,554	15.408
17	471.543,932 503.760,248	18	471.557,21 503.765,487	14.274

Punct început	X / Y	Punct sfârşit	X / Y	Lungime segment
3	471.499,848 503.775,581	4	471.478,512 503.771,756	21.676
6	471.445,734 503.755,253	7	471.414,19 503.753,775	31.579
9	471.456,601 503.753,27	10	471.471,471 503.759,491	16.119
12	471.491,036 503.766,63	13	471.502,526 503.765,094	11.592
15	471.527,84 503.760,554	16	471.536,051 503.759,239	8.316
18	471.557,21 503.765,487	19	471.587,442 503.771,473	30.819

Document care conține date cu caracter personal, protejat de prevederile Regulamentului (UE) nr. 679/2016 și Legii 190/2018

Punct început	X / Y	Punct sfârşit	X / Y	Lungime segment
19	471.587,442 503.771,473	20	471.600,914 503.774,771	13.87
22	471.629,123 503.779,237	23	471.639,955 503.779,237	10.832
25	471.670,177 503.782,537	26	471.691,185 503.781,275	21.046
28	471.743,829 503.780,229	29	471.763,525 503.777,555	19.877
31	471.794,486 503.775,274	32	471.808,028 503.771,344	14.101
34	471.827,297 503.776,814	35	471.832,503 503.789,149	13.388
37	471.771,984 503.798,268	38	471.744,523 503.800,556	27.556
40	471.660,939 503.804,18	41	471.601,837 503.796,293	59.626
43	471.551,666 503.780,817	44	471.547,85 503.781,002	3.821
46	471.539,658 503.775,432	47	471.533,646 503.770,839	7.566
49	471.524,323 503.773,293	50	471.526,448 503.783,666	10.588

Punct început	X / Y	Punct sfârşit	X / Y	Lungime segment
20	471.600,914 503.774,771	21	471.612,7 503.777,18	12.03
23	471.639,955 503.779,237	24	471.650,772 503.782,35	11.256
26	471.691,185 503.781,275	27	471.703,15 503.782,148	11.997
29	471.763,525 503.777,555	30	471.784,177 503.774,935	20.818
32	471.808,028 503.771,344	33	471.818,048 503.768,944	10.303
35	471.832,503 503.789,149	36	471.802,675 503.793,483	30.141
38	471.744,523 503.800,556	39	471.703,366 503.803,986	41.299
41	471.601,837 503.796,293	42	471.552,44 503.786,004	50.458
44	471.547,85 503.781,002	45	471.543,28 503.781,302	4.579
47	471.533,646 503.770,839	48	471.527,578 503.770,081	6.116
50	471.526,448 503.783,666	1	471.522,667 503.787,322	5.259

Punct început	X / Y	Punct sfârşit	X / Y	Lungime segment
21	471.612,7 503.777,18	22	471.629,123 503.779,237	16.551
24	471.650,772 503.782,35	25	471.670,177 503.782,537	19.406
27	471.703,15 503.782,148	28	471.743,829 503.780,229	40.724
30	471.784,177 503.774,935	31	471.794,486 503.775,274	10.315
33	471.818,048 503.768,944	34	471.827,297 503.776,814	12.144
36	471.802,675 503.793,483	37	471.771,984 503.798,268	31.062
39	471.703,366 503.803,986	40	471.660,939 503.804,18	42.428
42	471.552,44 503.786,004	43	471.551,666 503.780,817	5.244
45	471.543,28 503.781,302	46	471.539,658 503.775,432	6.897
48	471.527,578 503.770,081	49	471.524,323 503.773,293	4.573

** Lungimile segmentelor sunt determinate în planul de proiecţie Stereo 70 şi sunt rotunjite la 1 milimetru.
*** Distanţa dintre puncte este formată din segmente cumulate ce sunt mai mici decât valoarea 1 milimetru.

Document care conține date cu caracter personal, protejat de prevederile Regulamentului (UE) nr. 679/2016 și Legii 190/2018

DATE DESPRE IMOBILUL NR. 4682

Oficiul de Cadastru şi Publicitate Imobiliară SIBIU
Biroul de Cadastru şi Publicitate Imobiliară Agnita

A. Partea I. Descrierea imobilului

TEREN Extravilan

Adresa: Jud. Sibiu

Nr. Crt	Nr cadastral Nr. topografic	Suprafaţa* (mp)	Observaţii / Referinţe
A1		1.308	Sector cadastral:18 Teren neimprejmuit;

B. Partea II. Proprietari şi acte

Inscrieri privitoare la dreptul de proprietate şi alte drepturi reale		Referinţe
/		
Act Administrativ nr. 232/8, din 16/05/1994 emis de CJPSDPAT (titlu de proprietate);		
B1	Intabulare, drept de PROPRIETATE, dobandit prin Reconstituire, cota actuala 1/1	A1
	1) **COMĂNICI NICOLAE** DEFUNCT:Da	

C. Partea III. SARCINI .

Inscrieri privind dezmembramintele dreptului de proprietate, drepturi reale de garanţie şi sarcini	Referinţe
NU SUNT	

Document care conține date cu caracter personal, protejat de prevederile Regulamentului (UE) nr. 679/2016 și Legii 190/2018

Anexa Nr. 1 La Partea I

Teren

Nr cadastral	Suprafaţa (mp)*	Observaţii / Referinţe
	1.308	

* Suprafaţa este determinată in planul de proiecţie Stereo 70.

DETALII LINIARE IMOBIL

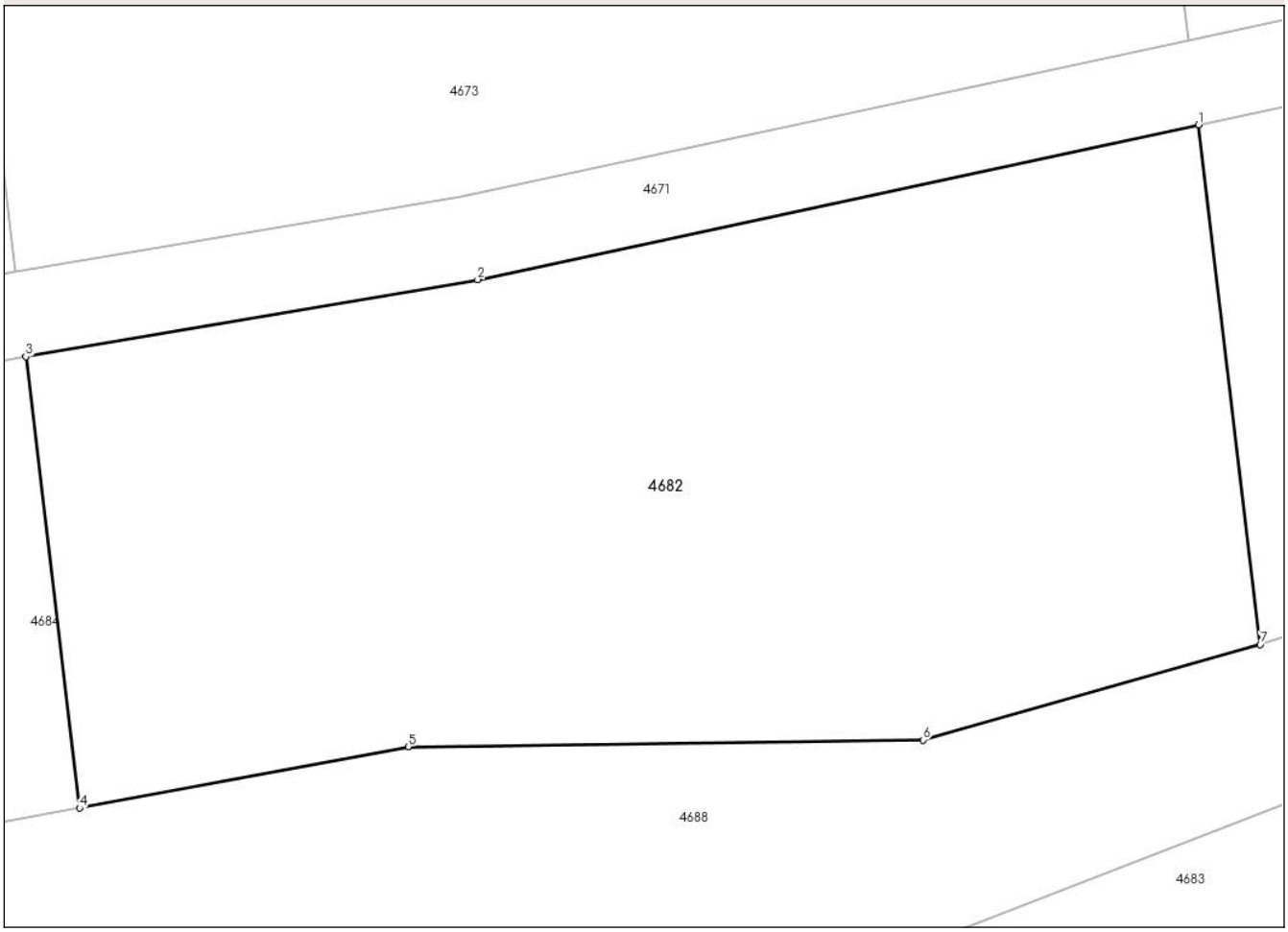

Date referitoare la teren

Crt	Categorie folosință	Intra vilan	Suprafaţa (mp)	Tarla	Parcelă	Nr. topo	Observaţii / Referinţe
1	arabil	NU	1.308	14	310/4/2	-	DIFERENȚA DE SUPRAFAȚĂ SE REGĂSEȘTE LA ID 4673, AFERENT PARCELEI NR. 310/4/1

Lungime Segmente
1) Valorile lungimilor segmentelor sunt obţinute din proiecţie în plan.

Punct început	X / Y	Punct sfârşit	X / Y	Lungime segment (** (m)
1	471.431,159 503.793,837	2	471.397,182 503.786,562	34.747
2	471.397,182 503.786,562	3	471.375,897 503.782,935	21.592
3	471.375,897 503.782,935	4	471.378,417 503.761,694	21.39
4	471.378,417 503.761,694	5	471.393,906 503.764,577	15.754
5	471.393,906 503.764,577	6	471.418,183 503.764,885	24.279

Document care conține date cu caracter personal, protejat de prevederile Regulamentului (UE) nr. 679/2016 și Legii 190/2018

Punct început	X / Y	Punct sfârşit	X / Y	Lungime segment (** (m)
6	471.418,183 503.764,885	7	471.434,06 503.769,39	16.504
7	471.434,06 503.769,39	1	471.431,159 503.793,837	24.618

** Lungimile segmentelor sunt determinate în planul de proiecţie Stereo 70 şi sunt rotunjite la 1 milimetru.
*** Distanţa dintre puncte este formată din segmente cumulate ce sunt mai mici decât valoarea 1 milimetru.

Document care conține date cu caracter personal, protejat de prevederile Regulamentului (UE) nr. 679/2016 și Legii 190/2018

DATE DESPRE IMOBILUL NR. 4683

Oficiul de Cadastru şi Publicitate Imobiliară SIBIU
Biroul de Cadastru şi Publicitate Imobiliară Agnita

A. Partea I. Descrierea imobilului

TEREN Extravilan

Adresa: Jud. Sibiu

Nr. Crt	Nr cadastral Nr. topografic	Suprafaţa* (mp)	Observaţii / Referinţe
A1		900	Sector cadastral:18 Teren neimprejmuit;

B. Partea II. Proprietari şi acte

Inscrieri privitoare la dreptul de proprietate şi alte drepturi reale		Referinţe
/		
Act Normativ nr. 7, din 13/03/1996 emis de PARLAMENTUL ROMÂNIEI (lege);		
B1	Inscrierea provizorie, drept de PROPRIETATE, dobandit prin Lege, cota actuala 1/1	A1
	1) **ORAŞUL AGNITA**, CIF:4270716, PROPRIETAR NEIDENTIFICAT	

C. Partea III. SARCINI .

Inscrieri privind dezmembramintele dreptului de proprietate, drepturi reale de garanţie şi sarcini	Referinţe
NU SUNT	

Document care conține date cu caracter personal, protejat de prevederile Regulamentului (UE) nr. 679/2016 și Legii 190/2018

Anexa Nr. 1 La Partea I

Teren

Nr cadastral	Suprafaţa (mp)*	Observaţii / Referinţe
	900	

* Suprafaţa este determinată in planul de proiecţie Stereo 70.

DETALII LINIARE IMOBIL

Date referitoare la teren

Crt	Categorie folosință	Intra vilan	Suprafaţa (mp)	Tarla	Parcelă	Nr. topo	Observaţii / Referinţe
1	faneata	NU	900	14	313	-	

Lungime Segmente
1) Valorile lungimilor segmentelor sunt obţinute din proiecţie în plan.

Punct început	X / Y	Punct sfârşit	X / Y	Lungime segment (** (m)
1	471.499,848 503.775,581	2	471.512,913 503.788,678	18.5
2	471.512,913 503.788,678	3	471.475,032 503.782,726	38.346
3	471.475,032 503.782,726	4	471.435,916 503.762,166	44.19
4	471.435,916 503.762,166	5	471.414,19 503.753,775	23.29
5	471.414,19 503.753,775	6	471.445,734 503.755,253	31.579

Document care conține date cu caracter personal, protejat de prevederile Regulamentului (UE) nr. 679/2016 și Legii 190/2018

Punct început	X / Y	Punct sfârşit	X / Y	Lungime segment (** (m)
6	471.445,734 503.755,253	7	471.460,752 503.762,435	16.647
7	471.460,752 503.762,435	8	471.478,512 503.771,756	20.057
8	471.478,512 503.771,756	1	471.499,848 503.775,581	21.676

** Lungimile segmentelor sunt determinate în planul de proiecţie Stereo 70 şi sunt rotunjite la 1 milimetru.
*** Distanţa dintre puncte este formată din segmente cumulate ce sunt mai mici decât valoarea 1 milimetru.

Document care conține date cu caracter personal, protejat de prevederile Regulamentului (UE) nr. 679/2016 și Legii 190/2018

DATE DESPRE IMOBILUL NR. 4684

Oficiul de Cadastru şi Publicitate Imobiliară SIBIU
Biroul de Cadastru şi Publicitate Imobiliară Agnita

A. Partea I. Descrierea imobilului

TEREN Extravilan

Adresa: Jud. Sibiu

Nr. Crt	Nr cadastral Nr. topografic	Suprafaţa* (mp)	Observaţii / Referinţe
A1		1.332	Sector cadastral:18 Teren neimprejmuit;

B. Partea II. Proprietari şi acte

Inscrieri privitoare la dreptul de proprietate şi alte drepturi reale		Referinţe
/		
Act Administrativ nr. 192/8, din 25/04/1994 emis de CJPSDPAT (titlu de proprietate);		
B1	Intabulare, drept de PROPRIETATE, dobandit prin Reconstituire, cota actuala 1/1	A1
	1) **PASCU ILARION**, CNP NEIDENTIFICAT 2) **PASCU ANA**, CNP NEIDENTIFICAT	

C. Partea III. SARCINI .

Inscrieri privind dezmembramintele dreptului de proprietate, drepturi reale de garanţie şi sarcini	Referinţe
NU SUNT	

Document care conține date cu caracter personal, protejat de prevederile Regulamentului (UE) nr. 679/2016 și Legii 190/2018

Anexa Nr. 1 La Partea I

Teren

Nr cadastral	Suprafaţa (mp)*	Observaţii / Referinţe
	1.332	

* Suprafaţa este determinată in planul de proiecţie Stereo 70.

DETALII LINIARE IMOBIL

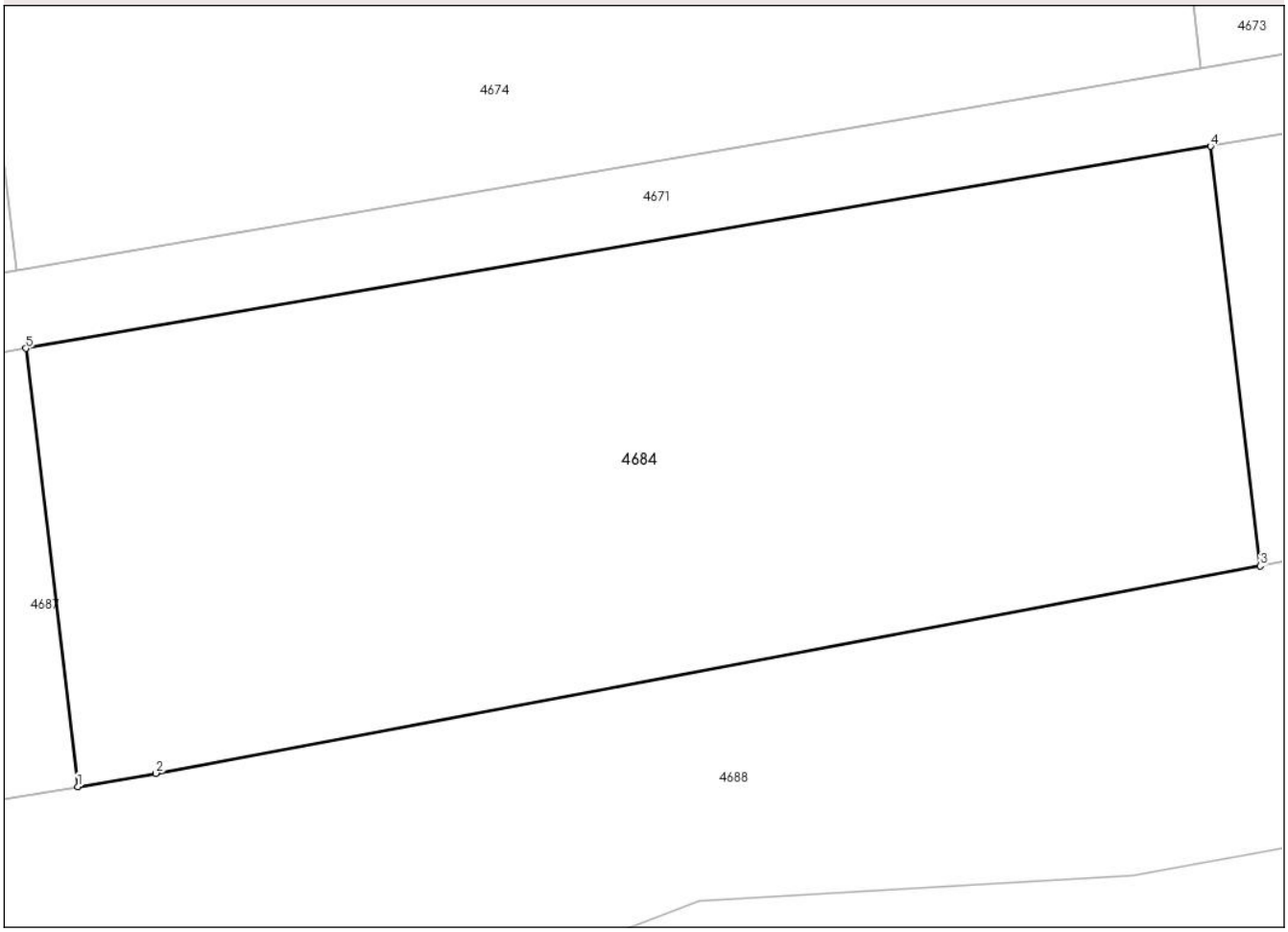

Date referitoare la teren

Crt	Categorie folosință	Intra vilan	Suprafaţa (mp)	Tarla	Parcelă	Nr. topo	Observaţii / Referinţe
1	arabil	NU	1.332	14	310/3/2	-	DIFERENȚA DE SUPRAFAȚĂ SE REGĂSEȘTE LA ID 4674 , AFERENT PARCELEI NR. 310/3/1

Lungime Segmente
1) Valorile lungimilor segmentelor sunt obţinute din proiecţie în plan.

Punct început	X / Y	Punct sfârşit	X / Y	Lungime segment (** (m)
1	471.318,491 503.750,524	2	471.322,438 503.751,198	4.004
2	471.322,438 503.751,198	3	471.378,417 503.761,694	56.955
3	471.378,417 503.761,694	4	471.375,897 503.782,935	21.39
4	471.375,897 503.782,935	5	471.315,859 503.772,705	60.904
5	471.315,859 503.772,705	1	471.318,491 503.750,524	22.337

Document care conține date cu caracter personal, protejat de prevederile Regulamentului (UE) nr. 679/2016 și Legii 190/2018

** Lungimile segmentelor sunt determinate în planul de proiecţie Stereo 70 şi sunt rotunjite la 1 milimetru.
*** Distanţa dintre puncte este formată din segmente cumulate ce sunt mai mici decât valoarea 1 milimetru.

Document care conține date cu caracter personal, protejat de prevederile Regulamentului (UE) nr. 679/2016 și Legii 190/2018

DATE DESPRE IMOBILUL NR. 4685

Oficiul de Cadastru şi Publicitate Imobiliară SIBIU
Biroul de Cadastru şi Publicitate Imobiliară Agnita

A. Partea I. Descrierea imobilului

TEREN Extravilan

Adresa: Jud. Sibiu

Nr. Crt	Nr cadastral Nr. topografic	Suprafaţa* (mp)	Observaţii / Referinţe
A1		4.200	Sector cadastral:18 Teren neimprejmuit;

B. Partea II. Proprietari şi acte

Inscrieri privitoare la dreptul de proprietate şi alte drepturi reale		Referinţe
/		
Act Notarial nr. 78, din 03/08/2015 emis de NP RADU VASILE EUGEN (certificat de mostenitor);		
B1	Intabulare, drept de PROPRIETATE, dobandit prin Succesiune, cota actuala 1/4	A1
	1) **BOUARIU AURELIA MARCELA**	
B2	Intabulare, drept de PROPRIETATE, dobandit prin Succesiune, cota actuala 1/4	A1
	1) **COMĂNICI RĂDUCU EMIL**	
B3	Intabulare, drept de PROPRIETATE, dobandit prin Succesiune, cota actuala 1/4	A1
	1) **COMĂNICI REMUS**	
B4	Intabulare, drept de PROPRIETATE, dobandit prin Succesiune, cota actuala 1/4	A1
	1) **COMANICI EMILIAN REMUS**	

C. Partea III. SARCINI .

Inscrieri privind dezmembramintele dreptului de proprietate, drepturi reale de garanţie şi sarcini	Referinţe
NU SUNT	

Document care conține date cu caracter personal, protejat de prevederile Regulamentului (UE) nr. 679/2016 și Legii 190/2018

Anexa Nr. 1 La Partea I

Teren

Nr cadastral	Suprafaţa (mp)*	Observaţii / Referinţe
	4.200	

* Suprafaţa este determinată in planul de proiecţie Stereo 70.

DETALII LINIARE IMOBIL

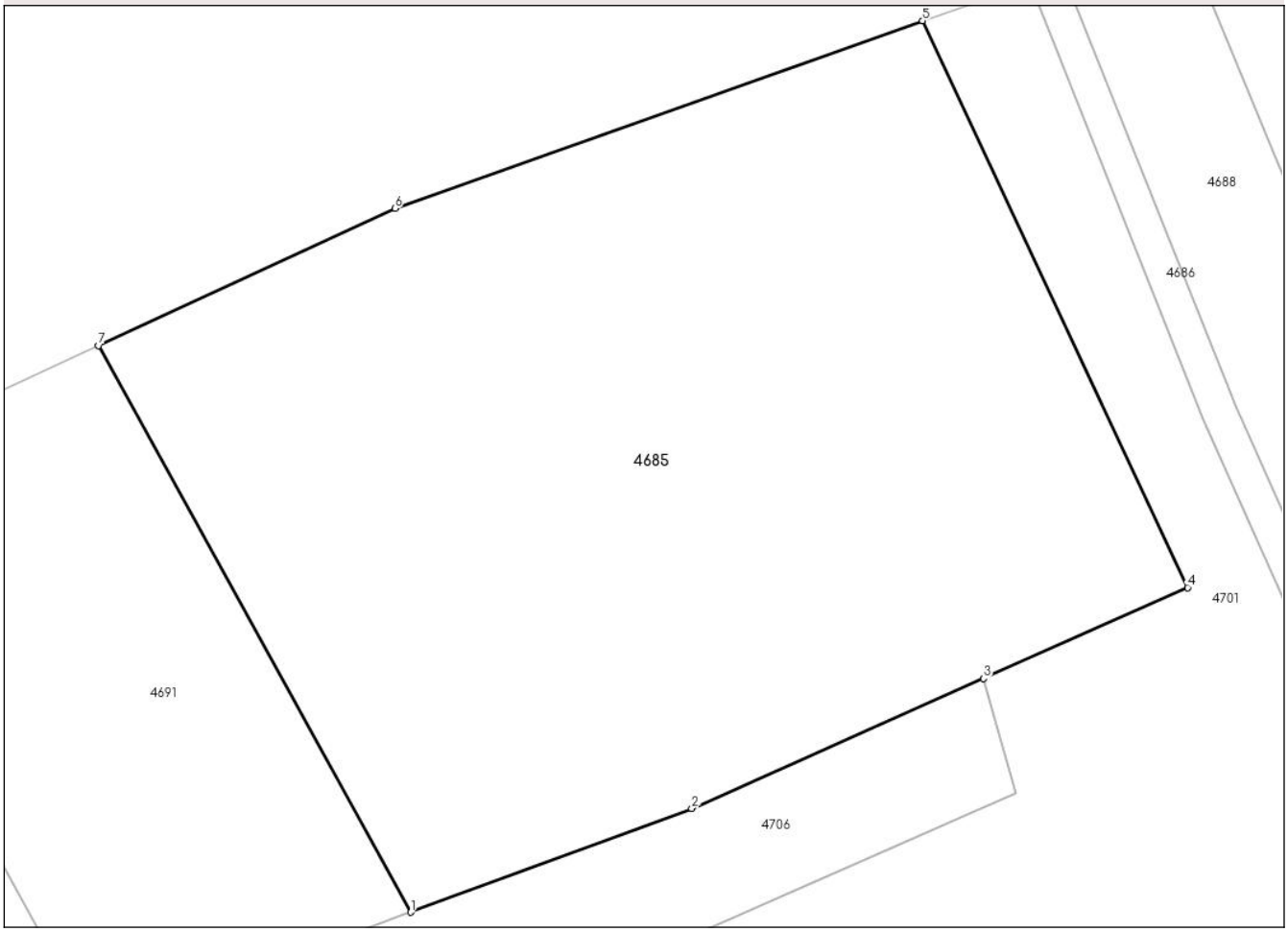

Date referitoare la teren

Crt	Categorie folosință	Intra vilan	Suprafaţa (mp)	Tarla	Parcelă	Nr. topo	Observaţii / Referinţe
1	faneata	NU	4.200	15	379/9	-	

Lungime Segmente
1) Valorile lungimilor segmentelor sunt obţinute din proiecţie în plan.

Punct început	X / Y	Punct sfârşit	X / Y	Lungime segment (** (m)
1	471.146,191 503.727,265	2	471.170,501 503.736,24	25.914
2	471.170,501 503.736,24	3	471.195,768 503.747,485	27.657
3	471.195,768 503.747,485	4	471.213,429 503.755,345	19.33
4	471.213,429 503.755,345	5	471.190,485 503.804,368	54.126
5	471.190,485 503.804,368	6	471.144,793 503.788,13	48.491

Document care conține date cu caracter personal, protejat de prevederile Regulamentului (UE) nr. 679/2016 și Legii 190/2018

Punct început	X / Y	Punct sfârşit	X / Y	Lungime segment (** (m)
6	471.144,793 503.788,13	7	471.119,155 503.776,281	28.244
7	471.119,155 503.776,281	1	471.146,191 503.727,265	55.977

** Lungimile segmentelor sunt determinate în planul de proiecţie Stereo 70 şi sunt rotunjite la 1 milimetru.
*** Distanţa dintre puncte este formată din segmente cumulate ce sunt mai mici decât valoarea 1 milimetru.

Document care conține date cu caracter personal, protejat de prevederile Regulamentului (UE) nr. 679/2016 și Legii 190/2018

DATE DESPRE IMOBILUL NR. 4686

Oficiul de Cadastru şi Publicitate Imobiliară SIBIU
Biroul de Cadastru şi Publicitate Imobiliară Agnita

A. Partea I. Descrierea imobilului

TEREN Extravilan

Adresa: Jud. Sibiu

Nr. Crt	Nr cadastral Nr. topografic	Suprafaţa* (mp)	Observaţii / Referinţe
A1		310	Sector cadastral:18 Teren neimprejmuit;

B. Partea II. Proprietari şi acte

Inscrieri privitoare la dreptul de proprietate şi alte drepturi reale		Referinţe
/		
Act Normativ nr. 7, din 13/03/1996 emis de PARLAMENTUL ROMÂNIEI (lege);		
B1	Inscrierea provizorie, drept de PROPRIETATE, dobandit prin Lege, cota actuala 1/1	A1
	1) **ORAŞUL AGNITA**, CIF:4270716, PROPRIETAR NEIDENTIFICAT	

C. Partea III. SARCINI .

Inscrieri privind dezmembramintele dreptului de proprietate, drepturi reale de garanţie şi sarcini	Referinţe
NU SUNT	

Document care conține date cu caracter personal, protejat de prevederile Regulamentului (UE) nr. 679/2016 și Legii 190/2018

Anexa Nr. 1 La Partea I

Teren

Nr cadastral	Suprafaţa (mp)*	Observaţii / Referinţe
	310	

* Suprafaţa este determinată in planul de proiecţie Stereo 70.

DETALII LINIARE IMOBIL

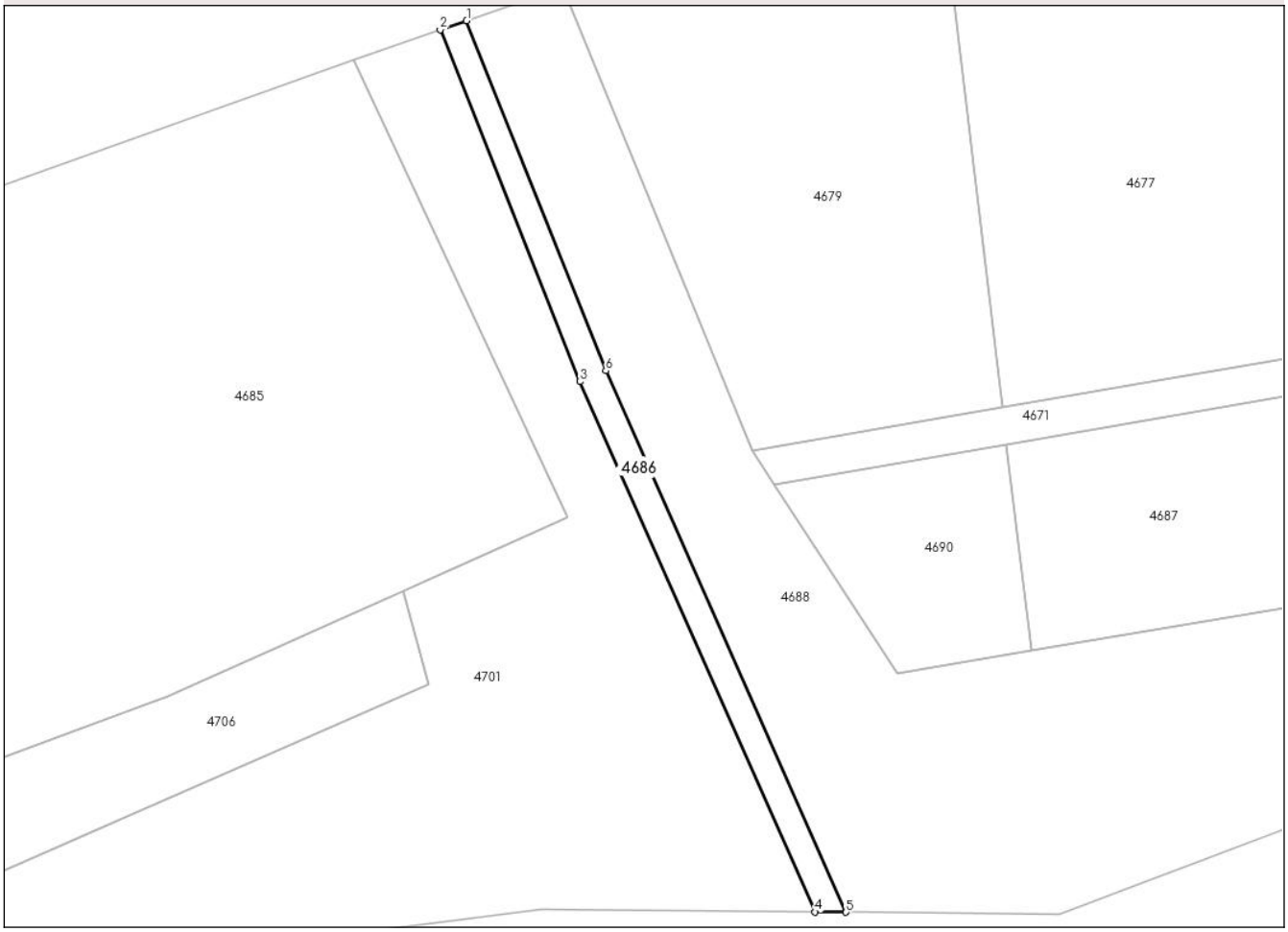

Date referitoare la teren

Crt	Categorie folosință	Intra vilan	Suprafaţa (mp)	Tarla	Parcelă	Nr. topo	Observaţii / Referinţe
1	ape curgatoare	NU	310	15	340	-	PÂRÂU

Lungime Segmente
1) Valorile lungimilor segmentelor sunt obţinute din proiecţie în plan.

Punct început	X / Y	Punct sfârşit	X / Y	Lungime segment (** (m)
1	471.202,618 503.808,605	2	471.199,783 503.807,615	3.003
2	471.199,783 503.807,615	3	471.214,792 503.769,932	40.562
3	471.214,792 503.769,932	4	471.240,012 503.713,128	62.152
4	471.240,012 503.713,128	5	471.243,317 503.713,097	3.305
5	471.243,317 503.713,097	6	471.217,557 503.771,096	63.463

Document care conține date cu caracter personal, protejat de prevederile Regulamentului (UE) nr. 679/2016 și Legii 190/2018

Punct început	X / Y	Punct sfârşit	X / Y	Lungime segment (** (m)
6	471.217,557 503.771,096	1	471.202,618 503.808,605	40.374

** Lungimile segmentelor sunt determinate în planul de proiecţie Stereo 70 şi sunt rotunjite la 1 milimetru.
*** Distanţa dintre puncte este formată din segmente cumulate ce sunt mai mici decât valoarea 1 milimetru.

Document care conține date cu caracter personal, protejat de prevederile Regulamentului (UE) nr. 679/2016 și Legii 190/2018

DATE DESPRE IMOBILUL NR. 4687

Oficiul de Cadastru şi Publicitate Imobiliară SIBIU
Biroul de Cadastru şi Publicitate Imobiliară Agnita

A. Partea I. Descrierea imobilului

TEREN Extravilan

Adresa: Jud. Sibiu

Nr. Crt	Nr cadastral Nr. topografic	Suprafaţa* (mp)	Observaţii / Referinţe
A1		1.250	Sector cadastral:18 Teren neimprejmuit;

B. Partea II. Proprietari şi acte

Inscrieri privitoare la dreptul de proprietate şi alte drepturi reale		Referinţe
/		
Act Administrativ nr. 183/8, din 22/04/1994 emis de CJPSDPAT (titlu de proprietate);		
B1	Intabulare, drept de PROPRIETATE, dobandit prin Reconstituire, cota actuala 1/1	A1
	1) **CARCULEA TOADER**, CNP NEIDENTIFICAT	

C. Partea III. SARCINI .

Inscrieri privind dezmembramintele dreptului de proprietate, drepturi reale de garanţie şi sarcini	Referinţe
NU SUNT	

Document care conține date cu caracter personal, protejat de prevederile Regulamentului (UE) nr. 679/2016 și Legii 190/2018

Anexa Nr. 1 La Partea I

Teren

Nr cadastral	Suprafaţa (mp)*	Observaţii / Referinţe
	1.250	

* Suprafaţa este determinată in planul de proiecţie Stereo 70.

DETALII LINIARE IMOBIL

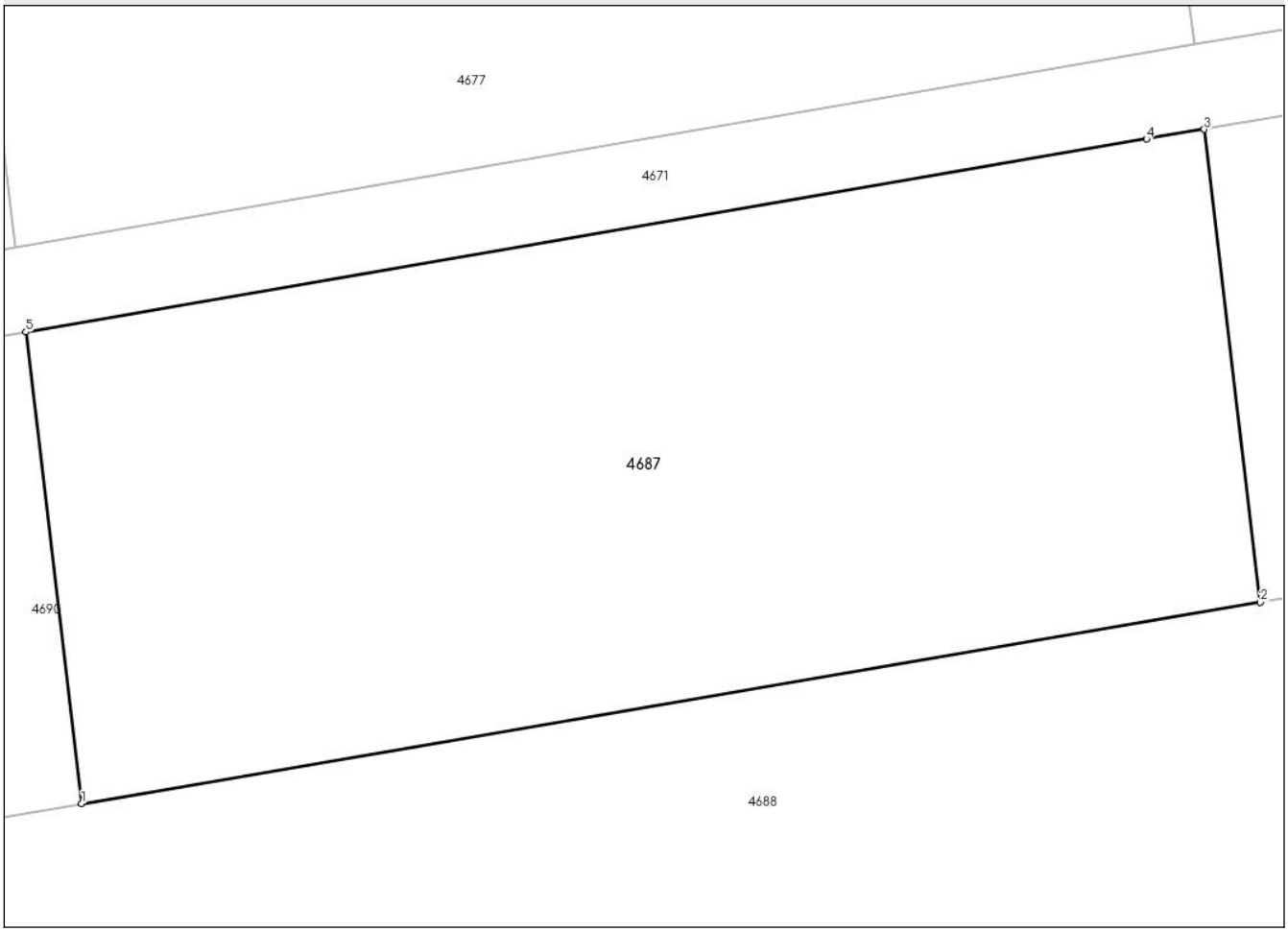

Date referitoare la teren

Crt	Categorie folosință	Intra vilan	Suprafaţa (mp)	Tarla	Parcelă	Nr. topo	Observaţii / Referinţe
1	arabil	NU	1.250	14	310/2/2	-	DIFERENȚA DE SUPRAFAȚĂ SE REGĂSEȘTE LA ID 4677 , AFERENT PARCELEI NR. 310/2/1

Lungime Segmente
1) Valorile lungimilor segmentelor sunt obţinute din proiecţie în plan.

Punct început	X / Y	Punct sfârşit	X / Y	Lungime segment (** (m)
1	471.263,17 503.741,082	2	471.318,491 503.750,524	56.121
2	471.318,491 503.750,524	3	471.315,859 503.772,705	22.337
3	471.315,859 503.772,705	4	471.313,15 503.772,244	2.748
4	471.313,15 503.772,244	5	471.260,546 503.763,196	53.376
5	471.260,546 503.763,196	1	471.263,17 503.741,082	22.27

Document care conține date cu caracter personal, protejat de prevederile Regulamentului (UE) nr. 679/2016 și Legii 190/2018

** Lungimile segmentelor sunt determinate în planul de proiecţie Stereo 70 şi sunt rotunjite la 1 milimetru.
*** Distanţa dintre puncte este formată din segmente cumulate ce sunt mai mici decât valoarea 1 milimetru.

Document care conține date cu caracter personal, protejat de prevederile Regulamentului (UE) nr. 679/2016 și Legii 190/2018

DATE DESPRE IMOBILUL NR. 4688

Oficiul de Cadastru şi Publicitate Imobiliară SIBIU
Biroul de Cadastru şi Publicitate Imobiliară Agnita

A. Partea I. Descrierea imobilului

TEREN Extravilan

Adresa: Jud. Sibiu

Nr. Crt	Nr cadastral Nr. topografic	Suprafaţa* (mp)	Observaţii / Referinţe
A1		4.566	Sector cadastral:18 Teren neimprejmuit;

B. Partea II. Proprietari şi acte

Inscrieri privitoare la dreptul de proprietate şi alte drepturi reale		Referinţe
/		
Act Normativ nr. 7, din 13/03/1996 emis de PARLAMENTUL ROMÂNIEI (lege);		
B1	Inscrierea provizorie, drept de PROPRIETATE, dobandit prin Lege, cota actuala 1/1	A1
	1) **ORAŞUL AGNITA**, CIF:4270716, PROPRIETAR NEIDENTIFICAT	

C. Partea III. SARCINI .

Inscrieri privind dezmembramintele dreptului de proprietate, drepturi reale de garanţie şi sarcini	Referinţe
NU SUNT	

Document care conține date cu caracter personal, protejat de prevederile Regulamentului (UE) nr. 679/2016 și Legii 190/2018

Anexa Nr. 1 La Partea I

Teren

Nr cadastral	Suprafaţa (mp)*	Observaţii / Referinţe
	4.566	

* Suprafaţa este determinată in planul de proiecţie Stereo 70.

DETALII LINIARE IMOBIL

Date referitoare la teren

Crt	Categorie folosință	Intra vilan	Suprafaţa (mp)	Tarla	Parcelă	Nr. topo	Observaţii / Referinţe
1	padure	NU	4.566	14	339/1	-	TUFĂRIȘ

Lungime Segmente
1) Valorile lungimilor segmentelor sunt obţinute din proiecţie în plan.

Punct început	X / Y	Punct sfârşit	X / Y	Lungime segment (** (m)
1	471.435,916 503.762,166	2	471.475,032 503.782,726	44.19
2	471.475,032 503.782,726	3	471.434,06 503.769,39	43.088
3	471.434,06 503.769,39	4	471.418,183 503.764,885	16.504
4	471.418,183 503.764,885	5	471.393,906 503.764,577	24.279
5	471.393,906 503.764,577	6	471.378,417 503.761,694	15.754

Document care conține date cu caracter personal, protejat de prevederile Regulamentului (UE) nr. 679/2016 și Legii 190/2018

Punct început	X / Y	Punct sfârşit	X / Y	Lungime segment (** (m)
6	471.378,417 503.761,694	7	471.322,438 503.751,198	56.955
7	471.322,438 503.751,198	8	471.318,491 503.750,524	4.004
8	471.318,491 503.750,524	9	471.263,17 503.741,082	56.121
9	471.263,17 503.741,082	10	471.248,781 503.738,625	14.597
10	471.248,781 503.738,625	11	471.235,659 503.758,916	24.163
11	471.235,659 503.758,916	12	471.233,297 503.762,568	4.35
12	471.233,297 503.762,568	13	471.212,973 503.812,222	53.652
13	471.212,973 503.812,222	14	471.202,618 503.808,605	10.969
14	471.202,618 503.808,605	15	471.217,557 503.771,096	40.374
15	471.217,557 503.771,096	16	471.243,317 503.713,097	63.463
16	471.243,317 503.713,097	17	471.266,194 503.712,888	22.879
17	471.266,194 503.712,888	18	471.349,987 503.744,745	89.644
18	471.349,987 503.744,745	19	471.371,974 503.746,026	22.025
19	471.371,974 503.746,026	20	471.414,19 503.753,775	42.921
20	471.414,19 503.753,775	1	471.435,916 503.762,166	23.29

** Lungimile segmentelor sunt determinate în planul de proiecţie Stereo 70 şi sunt rotunjite la 1 milimetru.
*** Distanţa dintre puncte este formată din segmente cumulate ce sunt mai mici decât valoarea 1 milimetru.

Document care conține date cu caracter personal, protejat de prevederile Regulamentului (UE) nr. 679/2016 și Legii 190/2018

DATE DESPRE IMOBILUL NR. 4689

Oficiul de Cadastru şi Publicitate Imobiliară SIBIU
Biroul de Cadastru şi Publicitate Imobiliară Agnita

A. Partea I. Descrierea imobilului

TEREN Extravilan

Adresa: Jud. Sibiu

Nr. Crt	Nr cadastral Nr. topografic	Suprafaţa* (mp)	Observaţii / Referinţe
A1	103199	5.600	Sector cadastral:18 Teren neimprejmuit;

B. Partea II. Proprietari şi acte

Inscrieri privitoare la dreptul de proprietate şi alte drepturi reale		Referinţe
/		
Act Administrativ nr. 258/8, din 19/05/1994 emis de CJPSDPAT (titlu de proprietate);		
B1	Intabulare, drept de PROPRIETATE, dobandit prin Reconstituire, cota actuala 1/1	A1
	1) **GRECU NICOLAE**, CNP NEIDENTIFICAT 2) **GRECU ELVIRA**, CNP NEIDENTIFICAT	

C. Partea III. SARCINI .

Inscrieri privind dezmembramintele dreptului de proprietate, drepturi reale de garanţie şi sarcini	Referinţe
NU SUNT	

Anexa Nr. 1 La Partea I

Teren

Nr cadastral	Suprafaţa (mp)*	Observaţii / Referinţe
103199	5.600	

* Suprafaţa este determinată in planul de proiecţie Stereo 70.

DETALII LINIARE IMOBIL

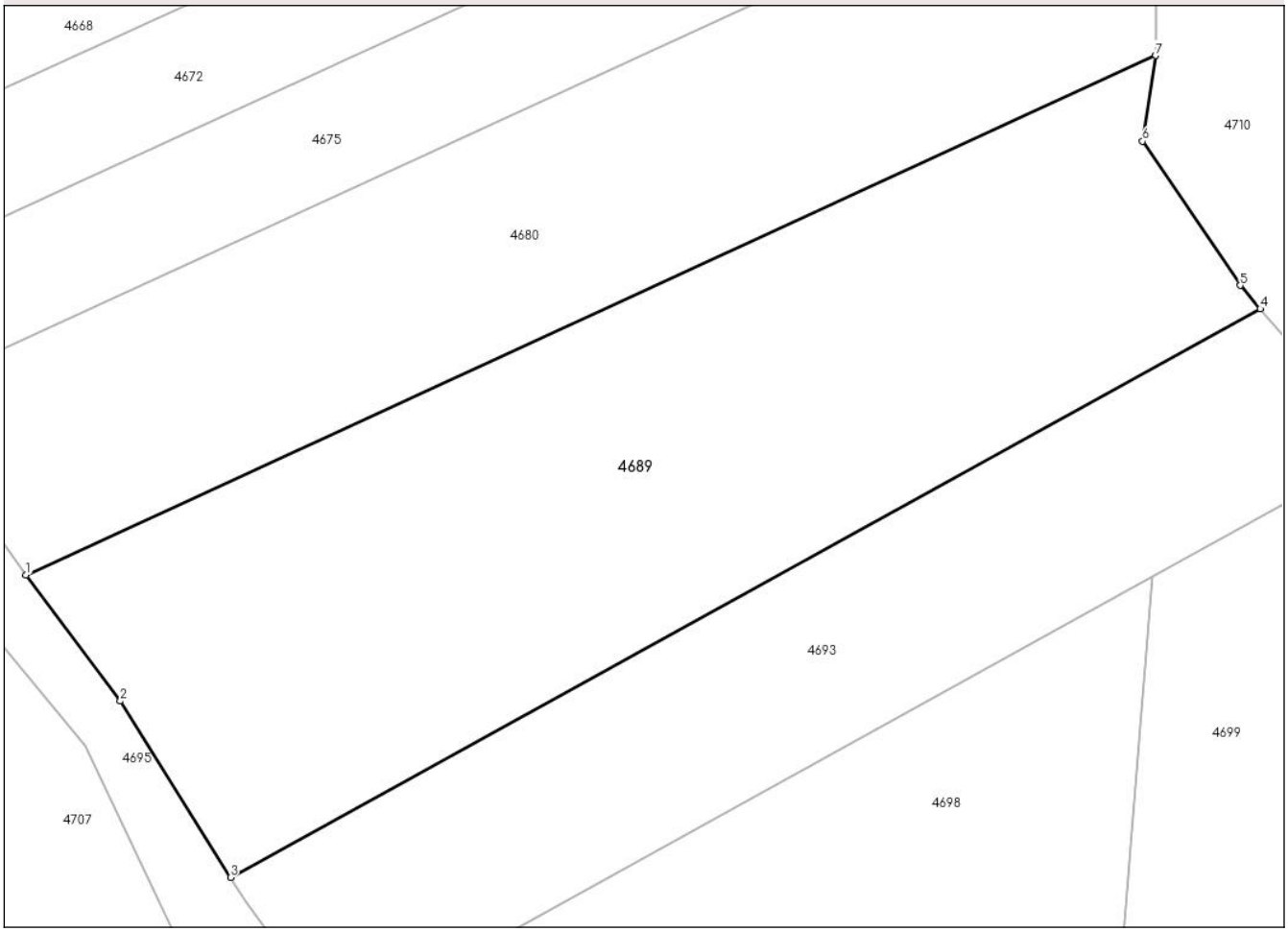

Date referitoare la teren

Crt	Categorie folosință	Intra vilan	Suprafaţa (mp)	Tarla	Parcelă	Nr. topo	Observaţii / Referinţe
1	arabil	NU	5.600	14	308/5	-	

Lungime Segmente
1) Valorile lungimilor segmentelor sunt obţinute din proiecţie în plan.

Punct început	X / Y	Punct sfârşit	X / Y	Lungime segment (** (m)
1	471.879,917 503.740,133	2	471.891,427 503.724,743	19.218
2	471.891,427 503.724,743	3	471.904,877 503.703,25	25.355
3	471.904,877 503.703,25	4	472.030,535 503.772,561	143.506
4	472.030,535 503.772,561	5	472.028,087 503.775,412	3.758
5	472.028,087 503.775,412	6	472.016,187 503.792,997	21.233

Document care conține date cu caracter personal, protejat de prevederile Regulamentului (UE) nr. 679/2016 și Legii 190/2018

Punct început	X / Y	Punct sfârşit	X / Y	Lungime segment (** (m)
6	472.016,187 503.792,997	7	472.017,747 503.803,447	10.566
7	472.017,747 503.803,447	1	471.879,917 503.740,133	151.676

** Lungimile segmentelor sunt determinate în planul de proiecţie Stereo 70 şi sunt rotunjite la 1 milimetru.
*** Distanţa dintre puncte este formată din segmente cumulate ce sunt mai mici decât valoarea 1 milimetru.

Document care conține date cu caracter personal, protejat de prevederile Regulamentului (UE) nr. 679/2016 și Legii 190/2018

DATE DESPRE IMOBILUL NR. 4690

Oficiul de Cadastru şi Publicitate Imobiliară SIBIU
Biroul de Cadastru şi Publicitate Imobiliară Agnita

A. Partea I. Descrierea imobilului

TEREN Extravilan

Adresa: Jud. Sibiu

Nr. Crt	Nr cadastral Nr. topografic	Suprafaţa* (mp)	Observaţii / Referinţe
A1		443	Sector cadastral:18 Teren neimprejmuit;

B. Partea II. Proprietari şi acte

Inscrieri privitoare la dreptul de proprietate şi alte drepturi reale		Referinţe
/		
Act Notarial nr. 78, din 03/08/2015 emis de NP RADU VASILE EUGEN (certificat de mostenitor);		
B1	Intabulare, drept de PROPRIETATE, dobandit prin Succesiune, cota actuala 1/4	A1
	1) **BOUARIU AURELIA MARCELA**	
B2	Intabulare, drept de PROPRIETATE, dobandit prin Succesiune, cota actuala 1/4	A1
	1) **COMĂNICI RĂDUCU EMIL**	
B3	Intabulare, drept de PROPRIETATE, dobandit prin Succesiune, cota actuala 1/4	A1
	1) **COMĂNICI REMUS**, CNP NEIDENTIFICAT	
B4	Intabulare, drept de PROPRIETATE, dobandit prin Succesiune, cota actuala 1/4	A1
	1) **COMANICI EMILIAN REMUS**	

C. Partea III. SARCINI .

Inscrieri privind dezmembramintele dreptului de proprietate, drepturi reale de garanţie şi sarcini	Referinţe
NU SUNT	

Document care conține date cu caracter personal, protejat de prevederile Regulamentului (UE) nr. 679/2016 și Legii 190/2018

Anexa Nr. 1 La Partea I

Teren

Nr cadastral	Suprafaţa (mp)*	Observaţii / Referinţe
	443	

* Suprafaţa este determinată in planul de proiecţie Stereo 70.

DETALII LINIARE IMOBIL

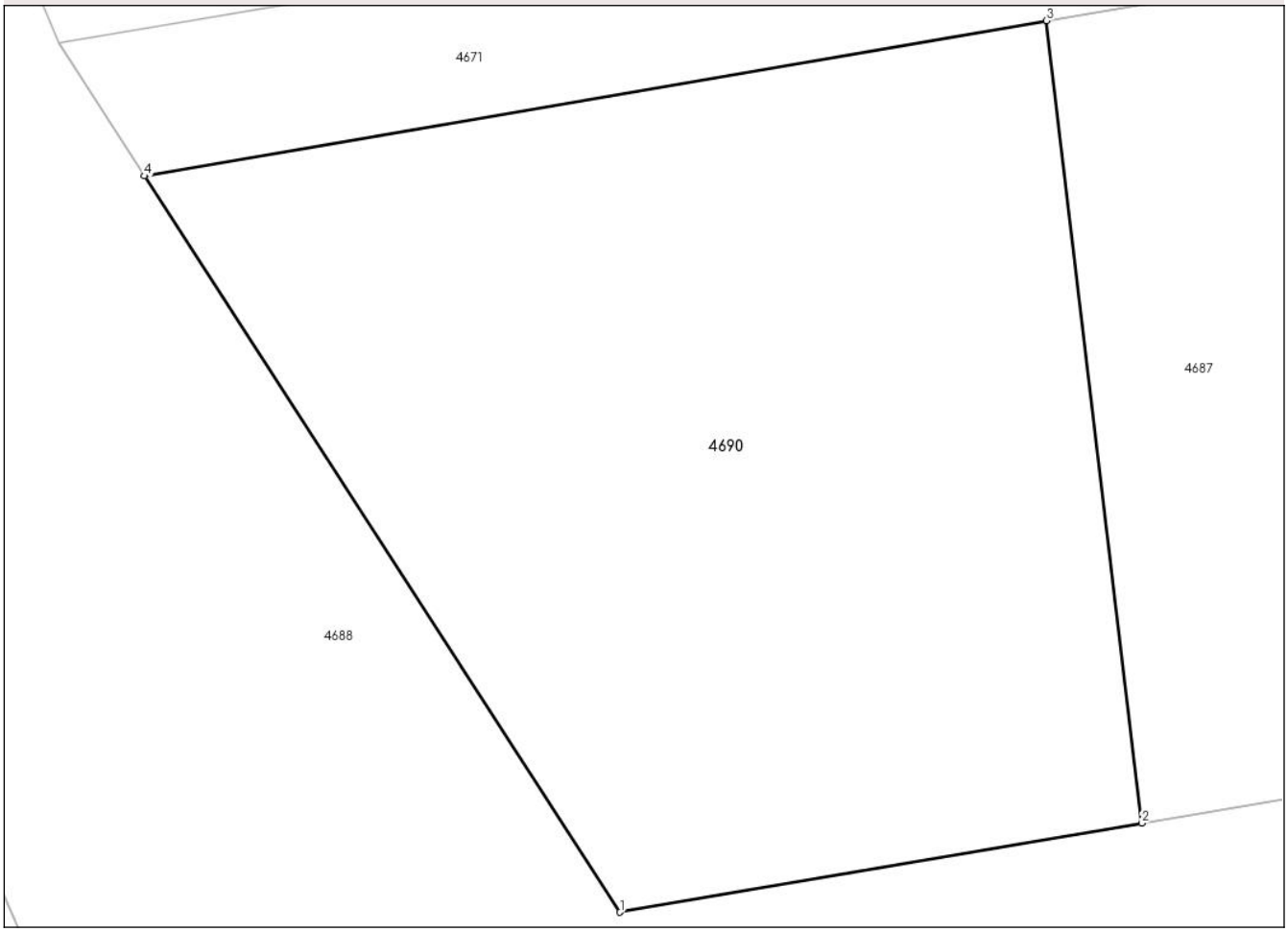

Date referitoare la teren

Crt	Categorie folosință	Intra vilan	Suprafaţa (mp)	Tarla	Parcelă	Nr. topo	Observaţii / Referinţe
1	arabil	NU	443	14	310/1/2	-	DIFERENȚA DE SUPRAFAȚĂ SE REGĂSEȘTE LA ID 4679, AFERENT PARCELEI NR. 310/1/1

Lungime Segmente
1) Valorile lungimilor segmentelor sunt obţinute din proiecţie în plan.

Punct început	X / Y	Punct sfârşit	X / Y	Lungime segment (** (m)
1	471.248,781 503.738,625	2	471.263,17 503.741,082	14.597
2	471.263,17 503.741,082	3	471.260,546 503.763,196	22.27
3	471.260,546 503.763,196	4	471.235,659 503.758,916	25.252
4	471.235,659 503.758,916	1	471.248,781 503.738,625	24.163

Document care conține date cu caracter personal, protejat de prevederile Regulamentului (UE) nr. 679/2016 și Legii 190/2018

** Lungimile segmentelor sunt determinate în planul de proiecţie Stereo 70 şi sunt rotunjite la 1 milimetru.
*** Distanţa dintre puncte este formată din segmente cumulate ce sunt mai mici decât valoarea 1 milimetru.

DATE DESPRE IMOBILUL NR. 4691

Oficiul de Cadastru şi Publicitate Imobiliară SIBIU
Biroul de Cadastru şi Publicitate Imobiliară Agnita

A. Partea I. Descrierea imobilului

TEREN Extravilan

Adresa: Jud. Sibiu

Nr. Crt	Nr cadastral Nr. topografic	Suprafaţa* (mp)	Observaţii / Referinţe
A1		1.600	Sector cadastral:18 Teren neimprejmuit;

B. Partea II. Proprietari şi acte

Inscrieri privitoare la dreptul de proprietate şi alte drepturi reale		Referinţe
/		
Act Administrativ nr. 78/8, din 31/03/1994 emis de CJPSDPAT (titlu de proprietate);		
B1	Intabulare, drept de PROPRIETATE, dobandit prin Constituire, cota actuala 1/1	A1
	1) **PASCU LETIȚIA**, CNP NEIDENTIFICAT	

C. Partea III. SARCINI .

Inscrieri privind dezmembramintele dreptului de proprietate, drepturi reale de garanţie şi sarcini	Referinţe
NU SUNT	

Anexa Nr. 1 La Partea I

Teren

Nr cadastral	Suprafaţa (mp)*	Observaţii / Referinţe
	1.600	

* Suprafaţa este determinată in planul de proiecţie Stereo 70.

DETALII LINIARE IMOBIL

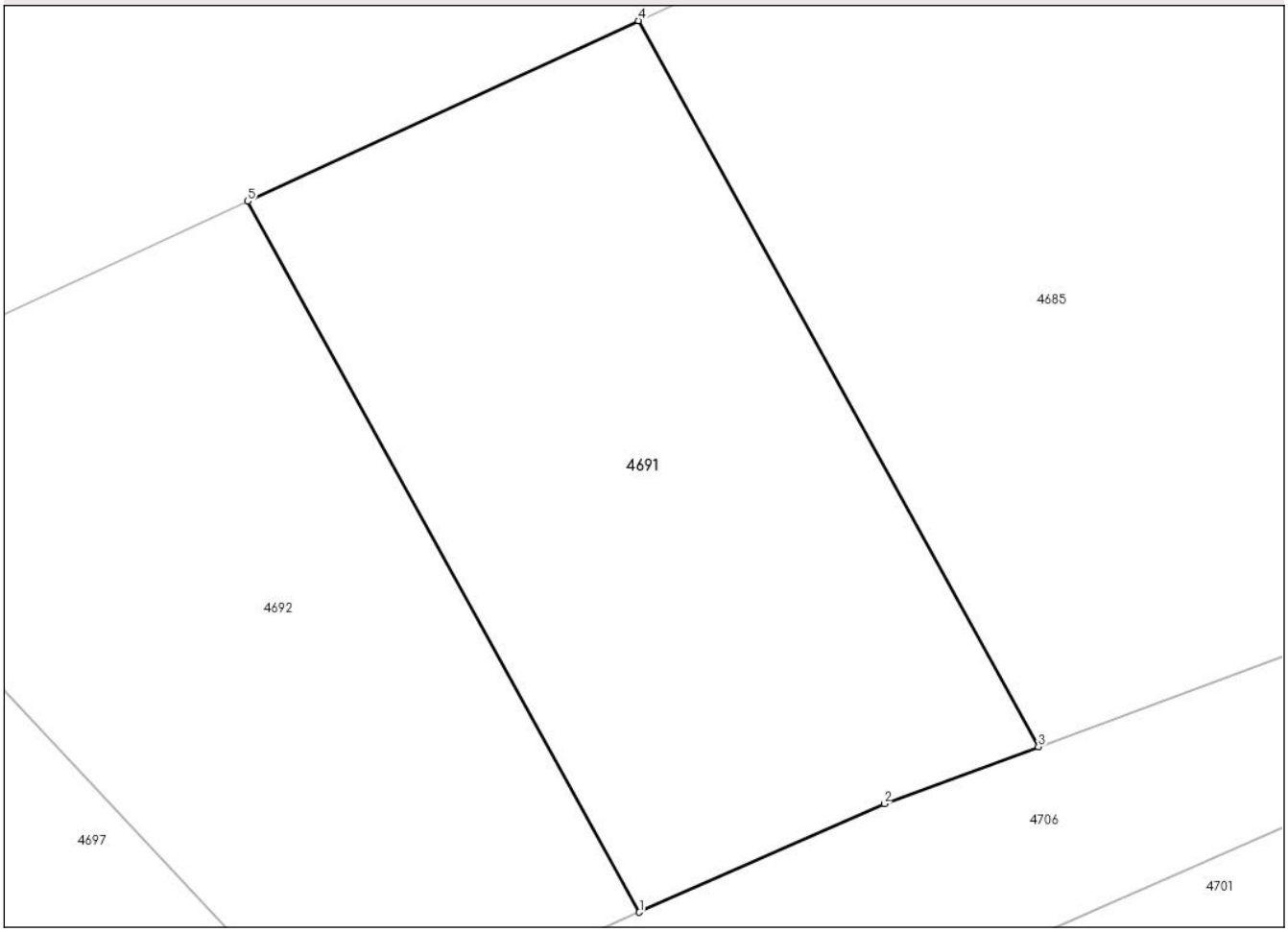

Date referitoare la teren

Crt	Categorie folosință	Intra vilan	Suprafaţa (mp)	Tarla	Parcelă	Nr. topo	Observaţii / Referinţe
1	faneata	NU	1.600	15	379/8	-	

Lungime Segmente
1) Valorile lungimilor segmentelor sunt obţinute din proiecţie în plan.

Punct început	X / Y	Punct sfârşit	X / Y	Lungime segment (** (m)
1	471.119,229 503.716,101	2	471.135,773 503.723,419	18.09
2	471.135,773 503.723,419	3	471.146,191 503.727,265	11.105
3	471.146,191 503.727,265	4	471.119,155 503.776,281	55.977
4	471.119,155 503.776,281	5	471.092,762 503.764,083	29.075
5	471.092,762 503.764,083	1	471.119,229 503.716,101	54.798

Document care conține date cu caracter personal, protejat de prevederile Regulamentului (UE) nr. 679/2016 și Legii 190/2018

** Lungimile segmentelor sunt determinate în planul de proiecţie Stereo 70 şi sunt rotunjite la 1 milimetru.
*** Distanţa dintre puncte este formată din segmente cumulate ce sunt mai mici decât valoarea 1 milimetru.

Document care conține date cu caracter personal, protejat de prevederile Regulamentului (UE) nr. 679/2016 și Legii 190/2018

DATE DESPRE IMOBILUL NR. 4692

Oficiul de Cadastru şi Publicitate Imobiliară SIBIU
Biroul de Cadastru şi Publicitate Imobiliară Agnita

A. Partea I. Descrierea imobilului

TEREN Extravilan

Adresa: Jud. Sibiu

Nr. Crt	Nr cadastral Nr. topografic	Suprafaţa* (mp)	Observaţii / Referinţe
A1		1.600	Sector cadastral:18 Teren neimprejmuit;

B. Partea II. Proprietari şi acte

Inscrieri privitoare la dreptul de proprietate şi alte drepturi reale		Referinţe
/		
Act Administrativ nr. 84/8, din 31/03/1994 emis de CJPSDPAT (titlu de proprietate);		
B1	Intabulare, drept de PROPRIETATE, dobandit prin Constituire, cota actuala 1/1	A1
	1) **PĂDURE OLIMPIA**, CNP NEIDENTIFICAT	

C. Partea III. SARCINI .

Inscrieri privind dezmembramintele dreptului de proprietate, drepturi reale de garanţie şi sarcini	Referinţe
NU SUNT	

Document care conține date cu caracter personal, protejat de prevederile Regulamentului (UE) nr. 679/2016 și Legii 190/2018

Anexa Nr. 1 La Partea I

Teren

Nr cadastral	Suprafaţa (mp)*	Observaţii / Referinţe
	1.600	

* Suprafaţa este determinată in planul de proiecţie Stereo 70.

DETALII LINIARE IMOBIL

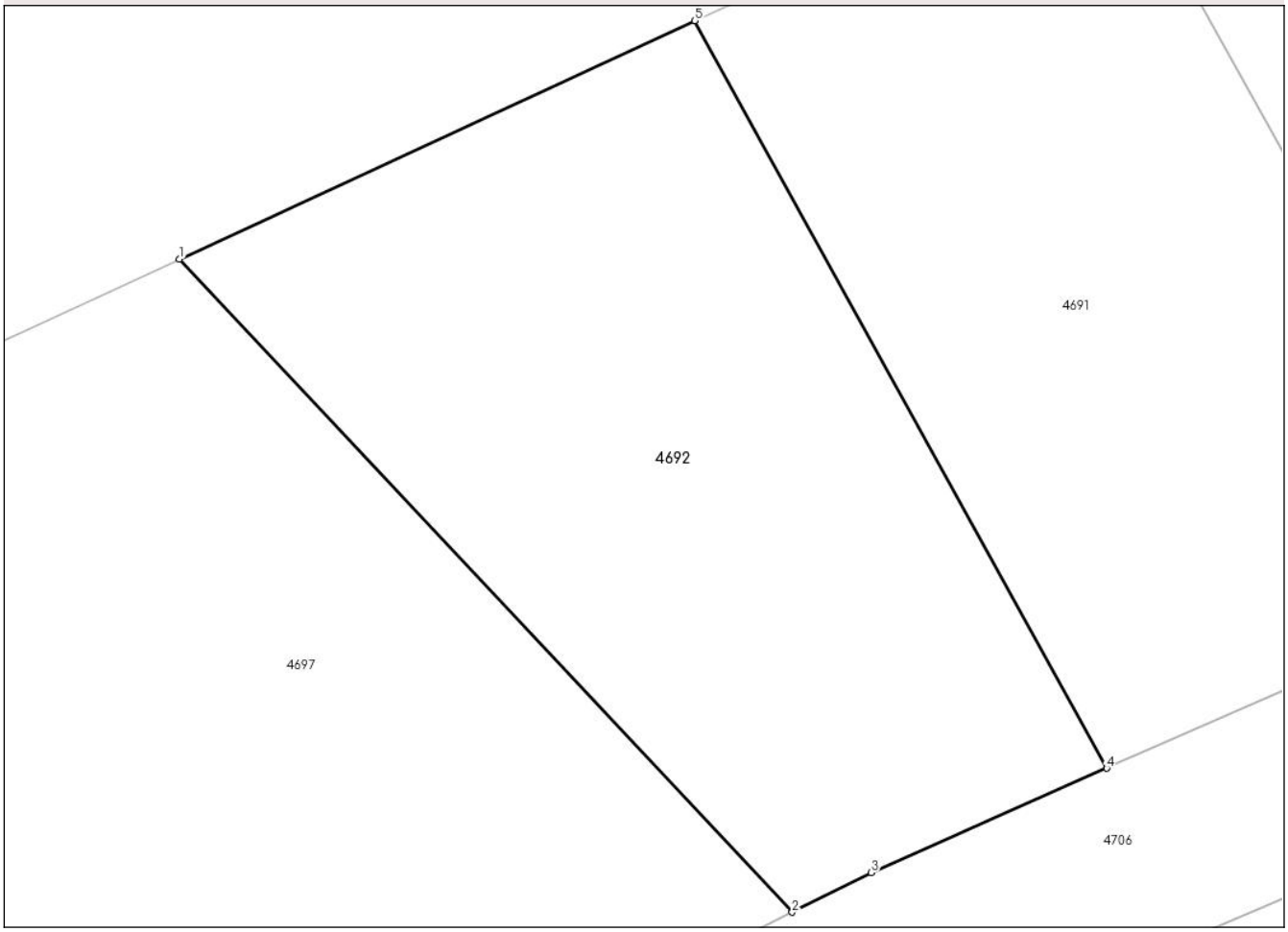

Date referitoare la teren

Crt	Categorie folosință	Intra vilan	Suprafaţa (mp)	Tarla	Parcelă	Nr. topo	Observaţii / Referinţe
1	faneata	NU	1.600	15	379/7	-	

Lungime Segmente
1) Valorile lungimilor segmentelor sunt obţinute din proiecţie în plan.

Punct început	X / Y	Punct sfârşit	X / Y	Lungime segment (** (m)
1	471.059,648 503.748,779	2	471.099,02 503.706,868	57.504
2	471.099,02 503.706,868	3	471.104,101 503.709,408	5.68
3	471.104,101 503.709,408	4	471.119,229 503.716,101	16.542
4	471.119,229 503.716,101	5	471.092,762 503.764,083	54.798
5	471.092,762 503.764,083	1	471.059,648 503.748,779	36.48

Document care conține date cu caracter personal, protejat de prevederile Regulamentului (UE) nr. 679/2016 și Legii 190/2018

** Lungimile segmentelor sunt determinate în planul de proiecţie Stereo 70 şi sunt rotunjite la 1 milimetru.
*** Distanţa dintre puncte este formată din segmente cumulate ce sunt mai mici decât valoarea 1 milimetru.

DATE DESPRE IMOBILUL NR. 4693

Oficiul de Cadastru şi Publicitate Imobiliară SIBIU
Biroul de Cadastru şi Publicitate Imobiliară Agnita

A. Partea I. Descrierea imobilului

TEREN Extravilan

Adresa: Jud. Sibiu

Nr. Crt	Nr cadastral Nr. topografic	Suprafaţa* (mp)	Observaţii / Referinţe
A1	103198	3.200	Sector cadastral:18 Teren neimprejmuit;

B. Partea II. Proprietari şi acte

Inscrieri privitoare la dreptul de proprietate şi alte drepturi reale		Referinţe
/		
Act Administrativ nr. 52/8, din 29/03/1994 emis de CJPSDPAT (titlu de proprietate);		
B1	Intabulare, drept de PROPRIETATE, dobandit prin Constituire, cota actuala 1/1	A1
	1) **BLAGA IOAN**, CNP NEIDENTIFICAT	

C. Partea III. SARCINI .

Inscrieri privind dezmembramintele dreptului de proprietate, drepturi reale de garanţie şi sarcini	Referinţe
NU SUNT	

Document care conține date cu caracter personal, protejat de prevederile Regulamentului (UE) nr. 679/2016 și Legii 190/2018

Anexa Nr. 1 La Partea I

Teren

Nr cadastral	Suprafaţa (mp)*	Observaţii / Referinţe
103198	3.200	

* Suprafaţa este determinată in planul de proiecţie Stereo 70.

DETALII LINIARE IMOBIL

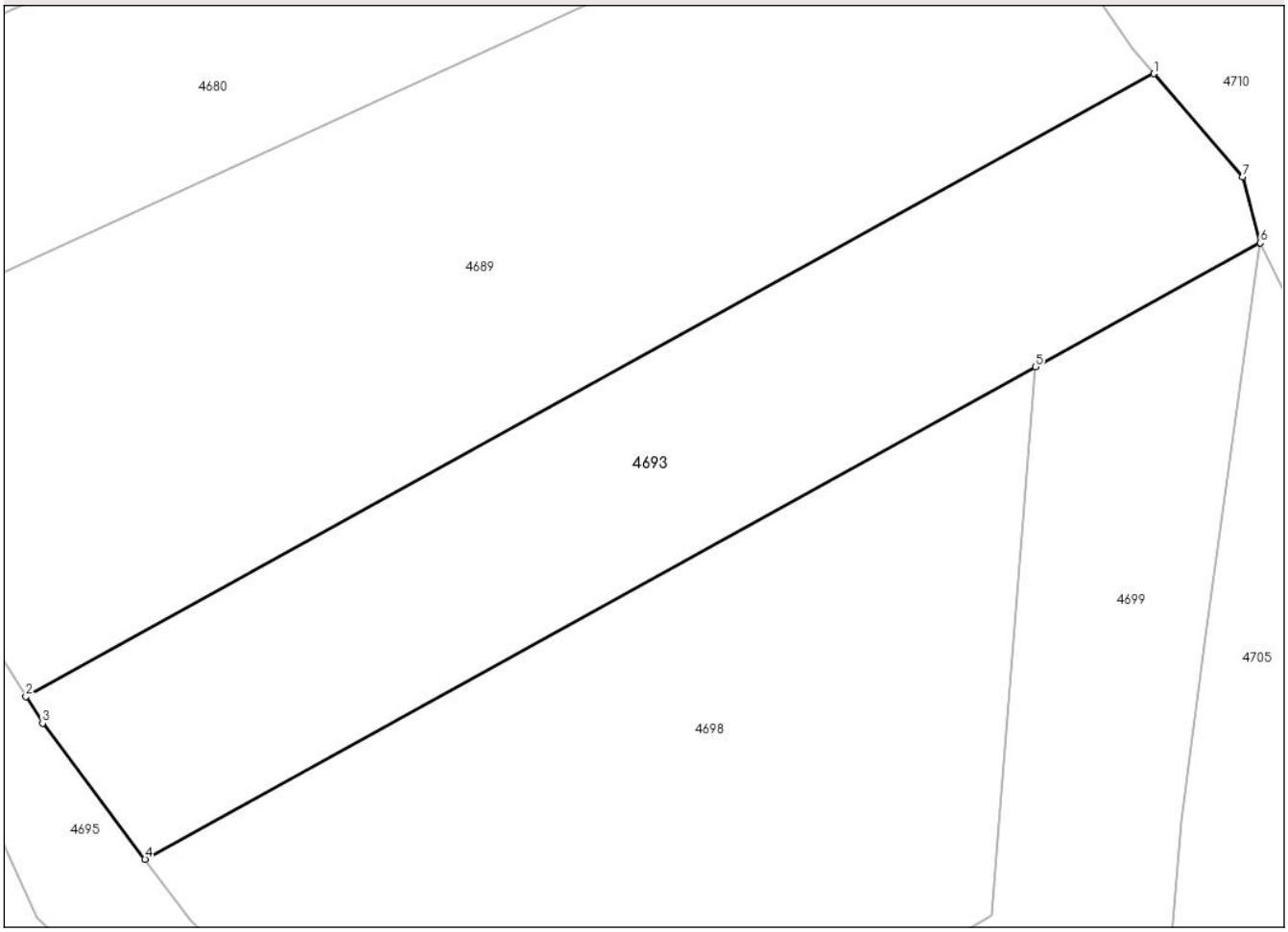

Date referitoare la teren

Crt	Categorie folosință	Intra vilan	Suprafaţa (mp)	Tarla	Parcelă	Nr. topo	Observaţii / Referinţe
1	arabil	NU	3.200	14	308/4	-	

Lungime Segmente
1) Valorile lungimilor segmentelor sunt obţinute din proiecţie în plan.

Punct început	X / Y	Punct sfârşit	X / Y	Lungime segment (** (m)
1	472.030,535 503.772,561	2	471.904,877 503.703,25	143.506
2	471.904,877 503.703,25	3	471.906,731 503.700,288	3.494
3	471.906,731 503.700,288	4	471.918,147 503.685,147	18.962
4	471.918,147 503.685,147	5	472.017,376 503.739,939	113.351
5	472.017,376 503.739,939	6	472.042,396 503.753,74	28.574

Document care conține date cu caracter personal, protejat de prevederile Regulamentului (UE) nr. 679/2016 și Legii 190/2018

Punct început	X / Y	Punct sfârşit	X / Y	Lungime segment (** (m)
6	472.042,396 503.753,74	7	472.040,414 503.761,052	7.576
7	472.040,414 503.761,052	1	472.030,535 503.772,561	15.168

** Lungimile segmentelor sunt determinate în planul de proiecţie Stereo 70 şi sunt rotunjite la 1 milimetru.
*** Distanţa dintre puncte este formată din segmente cumulate ce sunt mai mici decât valoarea 1 milimetru.

Document care conține date cu caracter personal, protejat de prevederile Regulamentului (UE) nr. 679/2016 și Legii 190/2018

DATE DESPRE IMOBILUL NR. 4694

Oficiul de Cadastru şi Publicitate Imobiliară SIBIU
Biroul de Cadastru şi Publicitate Imobiliară Agnita

A. Partea I. Descrierea imobilului

TEREN Extravilan

Adresa: Jud. Sibiu

Nr. Crt	Nr cadastral Nr. topografic	Suprafaţa* (mp)	Observaţii / Referinţe
A1		14.700	Sector cadastral:18 Teren neimprejmuit;

B. Partea II. Proprietari şi acte

Inscrieri privitoare la dreptul de proprietate şi alte drepturi reale		Referinţe
/		
Act Notarial nr. 42, din 15/03/2013 emis de NP BARBU LENUȚA (certificat de mostenitor);		
B1	Intabulare, drept de PROPRIETATE, dobandit prin Succesiune, cota actuala 1/1	A1
	1) **EFTA MARCELA VETURIA**, CNP NEIDENTIFICAT	

C. Partea III. SARCINI .

Inscrieri privind dezmembramintele dreptului de proprietate, drepturi reale de garanţie şi sarcini	Referinţe
NU SUNT	

Document care conține date cu caracter personal, protejat de prevederile Regulamentului (UE) nr. 679/2016 și Legii 190/2018

Anexa Nr. 1 La Partea I

Teren

Nr cadastral	Suprafaţa (mp)*	Observaţii / Referinţe
	14.700	

* Suprafaţa este determinată in planul de proiecţie Stereo 70.

DETALII LINIARE IMOBIL

Date referitoare la teren

Crt	Categorie folosință	Intra vilan	Suprafaţa (mp)	Tarla	Parcelă	Nr. topo	Observaţii / Referinţe
1	arabil	NU	14.700	14	323/1	-	

Lungime Segmente

1) Valorile lungimilor segmentelor sunt obţinute din proiecţie în plan.

Punct început	X / Y	Punct sfârşit	X / Y	Lungime segment (** (m)
1	471.600,544 503.759,874	2	471.580,619 503.753,806	20.829
3	471.650,177 503.657,24	4	471.826,166 503.745,74	196.988
5	471.825,155 503.746,785	6	471.801,206 503.758,714	26.755
7	471.795,81 503.759,221	8	471.782,844 503.760,164	13.0
9	471.773,133 503.762,047	10	471.757,359 503.765,106	16.068

Punct început	X / Y	Punct sfârşit	X / Y	Lungime segment (** (m)
2	471.580,619 503.753,806	3	471.650,177 503.657,24	119.01
4	471.826,166 503.745,74	5	471.825,155 503.746,785	1.454
6	471.801,206 503.758,714	7	471.795,81 503.759,221	5.42
8	471.782,844 503.760,164	9	471.773,133 503.762,047	9.892
10	471.757,359 503.765,106	11	471.741,367 503.767,176	16.125

Document care conține date cu caracter personal, protejat de prevederile Regulamentului (UE) nr. 679/2016 și Legii 190/2018

Punct început	X / Y	Punct sfârşit	X / Y	Lungime segment (** (m)
11	471.741,367 503.767,176	12	471.704,49 503.770,977	37.073
13	471.697,605 503.768,39	14	471.674,136 503.772,607	23.844
15	471.656,984 503.771,433	16	471.652,278 503.766,894	6.538
17	471.651,1 503.745,517	18	471.647,928 503.745,321	3.178
19	471.643,801 503.747,609	20	471.631,3 503.758,896	16.843
21	471.621,5 503.760,575	1	471.600,544 503.759,874	20.968

Punct început	X / Y	Punct sfârşit	X / Y	Lungime segment (** (m)
12	471.704,49 503.770,977	13	471.697,605 503.768,39	7.355
14	471.674,136 503.772,607	15	471.656,984 503.771,433	17.192
16	471.652,278 503.766,894	17	471.651,1 503.745,517	21.41
18	471.647,928 503.745,321	19	471.643,801 503.747,609	4.719
20	471.631,3 503.758,896	21	471.621,5 503.760,575	9.943

** Lungimile segmentelor sunt determinate în planul de proiecţie Stereo 70 şi sunt rotunjite la 1 milimetru.
*** Distanţa dintre puncte este formată din segmente cumulate ce sunt mai mici decât valoarea 1 milimetru.

Document care conține date cu caracter personal, protejat de prevederile Regulamentului (UE) nr. 679/2016 și Legii 190/2018

DATE DESPRE IMOBILUL NR. 4695

Oficiul de Cadastru şi Publicitate Imobiliară SIBIU
Biroul de Cadastru şi Publicitate Imobiliară Agnita

A. Partea I. Descrierea imobilului

TEREN Extravilan

Adresa: Jud. Sibiu

Nr. Crt	Nr cadastral Nr. topografic	Suprafaţa* (mp)	Observaţii / Referinţe
A1		2.060	Sector cadastral:18 Teren neimprejmuit;

B. Partea II. Proprietari şi acte

Inscrieri privitoare la dreptul de proprietate şi alte drepturi reale		Referinţe
/		
Act Normativ nr. 7, din 13/03/1996 emis de PARLAMENTUL ROMÂNIEI (lege);		
B1	Inscrierea provizorie, drept de PROPRIETATE, dobandit prin Lege, cota actuala 1/1	A1
	1) **ORAŞUL AGNITA**, CIF:4270716, PROPRIETAR NEIDENTIFICAT	

C. Partea III. SARCINI .

Inscrieri privind dezmembramintele dreptului de proprietate, drepturi reale de garanţie şi sarcini	Referinţe
NU SUNT	

Document care conține date cu caracter personal, protejat de prevederile Regulamentului (UE) nr. 679/2016 și Legii 190/2018

Anexa Nr. 1 La Partea I

Teren

Nr cadastral	Suprafaţa (mp)*	Observaţii / Referinţe
	2.060	

* Suprafaţa este determinată in planul de proiecţie Stereo 70.

DETALII LINIARE IMOBIL

Date referitoare la teren

Crt	Categorie folosință	Intra vilan	Suprafaţa (mp)	Tarla	Parcelă	Nr. topo	Observaţii / Referinţe
1	padure	NU	2.060	14	305/1	-	TUFĂRIȘ

Lungime Segmente

1) Valorile lungimilor segmentelor sunt obţinute din proiecţie în plan.

Punct început	X / Y	Punct sfârşit	X / Y	Lungime segment (** (m)
1	471.841,612 503.802,166	2	471.841,604 503.802,186	0.021
3	471.841,291 503.802,924	4	471.840,5 503.797,808	5.177
5	471.831,178 503.774,631	6	471.847,754 503.765,306	19.019
7	471.861,819 503.749,708	8	471.887,135 503.719,277	39.584
9	471.897,875 503.696,518	10	471.906,116 503.678,622	19.703

Punct început	X / Y	Punct sfârşit	X / Y	Lungime segment (** (m)
2	471.841,604 503.802,186	3	471.841,291 503.802,924	0.802
4	471.840,5 503.797,808	5	471.831,178 503.774,631	24.982
6	471.847,754 503.765,306	7	471.861,819 503.749,708	21.003
8	471.887,135 503.719,277	9	471.897,875 503.696,518	25.166
10	471.906,116 503.678,622	11	471.923,392 503.662,603	23.559

Document care conține date cu caracter personal, protejat de prevederile Regulamentului (UE) nr. 679/2016 și Legii 190/2018

Punct început	X / Y	Punct sfârşit	X / Y	Lungime segment (** (m)
11	471.923,392 503.662,603	12	471.950,728 503.654,657	28.468
13	471.969,592 503.638,824	14	471.968,726 503.653,601	14.802
15	471.931,441 503.670,159	16	471.923,22 503.678,42	11.655
17	471.918,147 503.685,147	18	471.906,731 503.700,288	18.962
19	471.904,877 503.703,25	20	471.891,427 503.724,743	25.355
21	471.879,917 503.740,133	22	471.864,398 503.761,834	26.679
23	471.856,298 503.774,165	24	471.848,413 503.786,17	14.363
25	471.848,329 503.786,299	26	471.847,998 503.787,081	0.849

Punct început	X / Y	Punct sfârşit	X / Y	Lungime segment (** (m)
12	471.950,728 503.654,657	13	471.969,592 503.638,824	24.627
14	471.968,726 503.653,601	15	471.931,441 503.670,159	40.796
16	471.923,22 503.678,42	17	471.918,147 503.685,147	8.426
18	471.906,731 503.700,288	19	471.904,877 503.703,25	3.494
20	471.891,427 503.724,743	21	471.879,917 503.740,133	19.218
22	471.864,398 503.761,834	23	471.856,298 503.774,165	14.753
24	471.848,413 503.786,17	25	471.848,329 503.786,299	0.154
26	471.847,998 503.787,081	1	471.841,612 503.802,166	16.381

** Lungimile segmentelor sunt determinate în planul de proiecţie Stereo 70 şi sunt rotunjite la 1 milimetru.
*** Distanţa dintre puncte este formată din segmente cumulate ce sunt mai mici decât valoarea 1 milimetru.

Document care conține date cu caracter personal, protejat de prevederile Regulamentului (UE) nr. 679/2016 și Legii 190/2018

DATE DESPRE IMOBILUL NR. 4696

Oficiul de Cadastru şi Publicitate Imobiliară SIBIU
Biroul de Cadastru şi Publicitate Imobiliară Agnita

A. Partea I. Descrierea imobilului

TEREN Extravilan

Adresa: Jud. Sibiu

Nr. Crt	Nr cadastral Nr. topografic	Suprafaţa* (mp)	Observaţii / Referinţe
A1		590	Sector cadastral:18 Teren neimprejmuit;

B. Partea II. Proprietari şi acte

Inscrieri privitoare la dreptul de proprietate şi alte drepturi reale		Referinţe
/		
Act Normativ nr. 7, din 13/03/1996 emis de PARLAMENTUL ROMÂNIEI (lege);		
B1	Inscrierea provizorie, drept de PROPRIETATE, dobandit prin Lege, cota actuala 1/1	A1
	1) **ORAŞUL AGNITA**, CIF:4270716, PROPRIETAR NEIDENTIFICAT	

C. Partea III. SARCINI .

Inscrieri privind dezmembramintele dreptului de proprietate, drepturi reale de garanţie şi sarcini	Referinţe
NU SUNT	

Document care conține date cu caracter personal, protejat de prevederile Regulamentului (UE) nr. 679/2016 și Legii 190/2018

Anexa Nr. 1 La Partea I

Teren

Nr cadastral	Suprafaţa (mp)*	Observaţii / Referinţe
	590	

* Suprafaţa este determinată in planul de proiecţie Stereo 70.

DETALII LINIARE IMOBIL

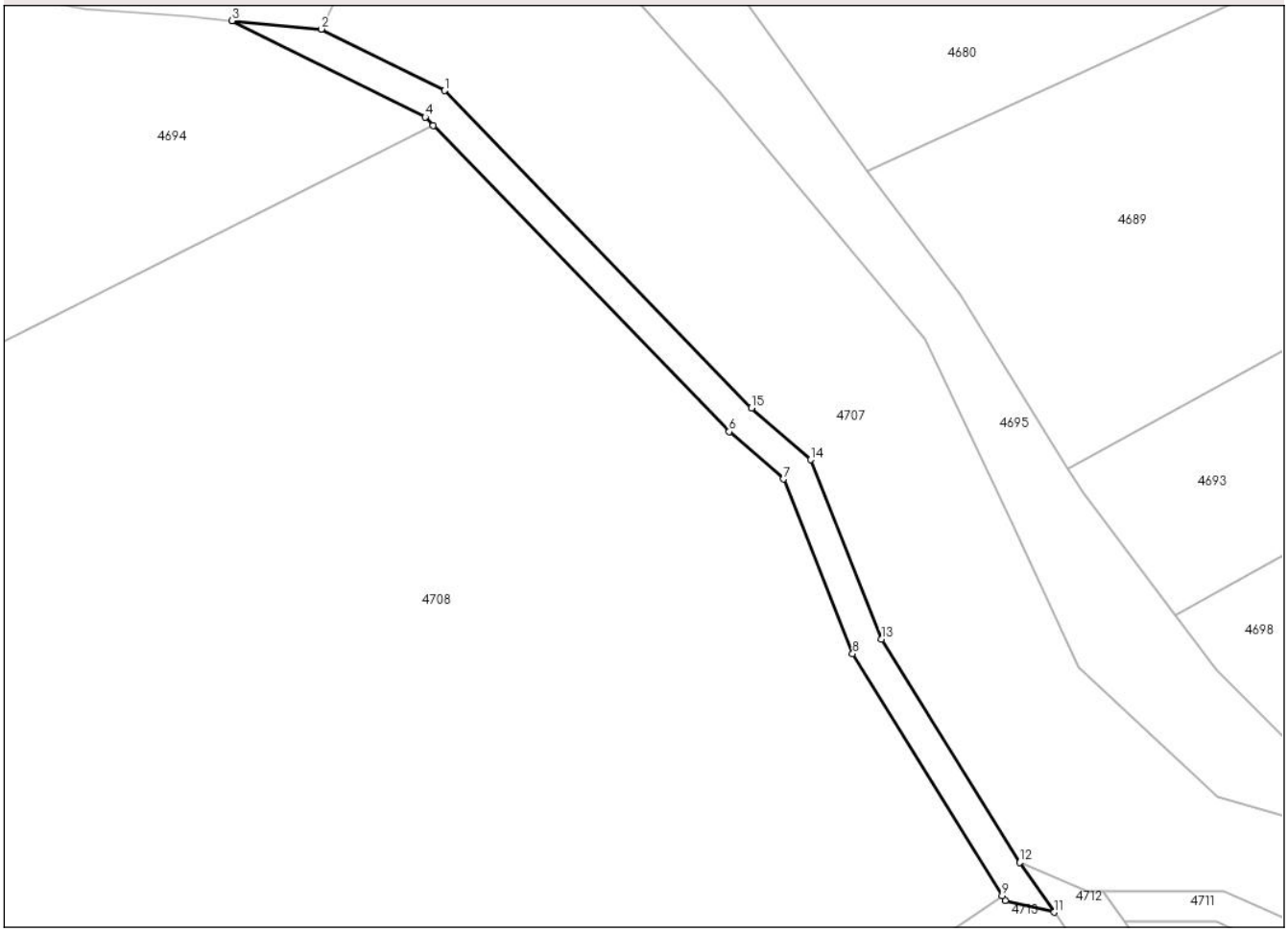

Date referitoare la teren

Crt	Categorie folosință	Intra vilan	Suprafaţa (mp)	Tarla	Parcelă	Nr. topo	Observaţii / Referinţe
1	drum	NU	590	14	323/2/1	-	

Lungime Segmente
1) Valorile lungimilor segmentelor sunt obţinute din proiecţie în plan.

Punct început	X / Y	Punct sfârşit	X / Y	Lungime segment (** (m)
1	471.827,552 503.750,059	2	471.812,265 503.757,674	17.079
2	471.812,265 503.757,674	3	471.801,206 503.758,714	11.108
3	471.801,206 503.758,714	4	471.825,155 503.746,785	26.755
4	471.825,155 503.746,785	5	471.826,166 503.745,74	1.454
5	471.826,166 503.745,74	6	471.862,836 503.707,838	52.737

Document care conține date cu caracter personal, protejat de prevederile Regulamentului (UE) nr. 679/2016 și Legii 190/2018

Punct început	X / Y	Punct sfârşit	X / Y	Lungime segment (** (m)
6	471.862,836 503.707,838	7	471.869,582 503.701,971	8.94
7	471.869,582 503.701,971	8	471.878,144 503.680,332	23.271
8	471.878,144 503.680,332	9	471.896,682 503.650,367	35.236
9	471.896,682 503.650,367	10	471.897,039 503.649,79	0.678
10	471.897,039 503.649,79	11	471.903,112 503.648,332	6.246
11	471.903,112 503.648,332	12	471.898,834 503.654,485	7.494
12	471.898,834 503.654,485	13	471.881,733 503.682,134	32.511
13	471.881,733 503.682,134	14	471.872,942 503.704,35	23.891
14	471.872,942 503.704,35	15	471.865,59 503.710,743	9.743
15	471.865,59 503.710,743	1	471.827,552 503.750,059	54.705

** Lungimile segmentelor sunt determinate în planul de proiecţie Stereo 70 şi sunt rotunjite la 1 milimetru.
*** Distanţa dintre puncte este formată din segmente cumulate ce sunt mai mici decât valoarea 1 milimetru.

Document care conține date cu caracter personal, protejat de prevederile Regulamentului (UE) nr. 679/2016 și Legii 190/2018

DATE DESPRE IMOBILUL NR. 4697

Oficiul de Cadastru şi Publicitate Imobiliară SIBIU
Biroul de Cadastru şi Publicitate Imobiliară Agnita

A. Partea I. Descrierea imobilului

TEREN Extravilan

Adresa: Jud. Sibiu

Nr. Crt	Nr cadastral Nr. topografic	Suprafaţa* (mp)	Observaţii / Referinţe
A1		6.100	Sector cadastral:18 Teren neimprejmuit;

B. Partea II. Proprietari şi acte

Inscrieri privitoare la dreptul de proprietate şi alte drepturi reale		Referinţe
/		
Act Administrativ nr. 249/8, din 18/05/1994 emis de CJPSDPAT (titlu de proprietate);		
B1	Intabulare, drept de PROPRIETATE, dobandit prin Reconstituire, cota actuala 1/1	A1
	1) **NICA MARIA**, CNP NEIDENTIFICAT	

C. Partea III. SARCINI .

Inscrieri privind dezmembramintele dreptului de proprietate, drepturi reale de garanţie şi sarcini	Referinţe
NU SUNT	

Document care conține date cu caracter personal, protejat de prevederile Regulamentului (UE) nr. 679/2016 și Legii 190/2018

Anexa Nr. 1 La Partea I

Teren

Nr cadastral	Suprafaţa (mp)*	Observaţii / Referinţe
	6.100	

* Suprafaţa este determinată in planul de proiecţie Stereo 70.

DETALII LINIARE IMOBIL

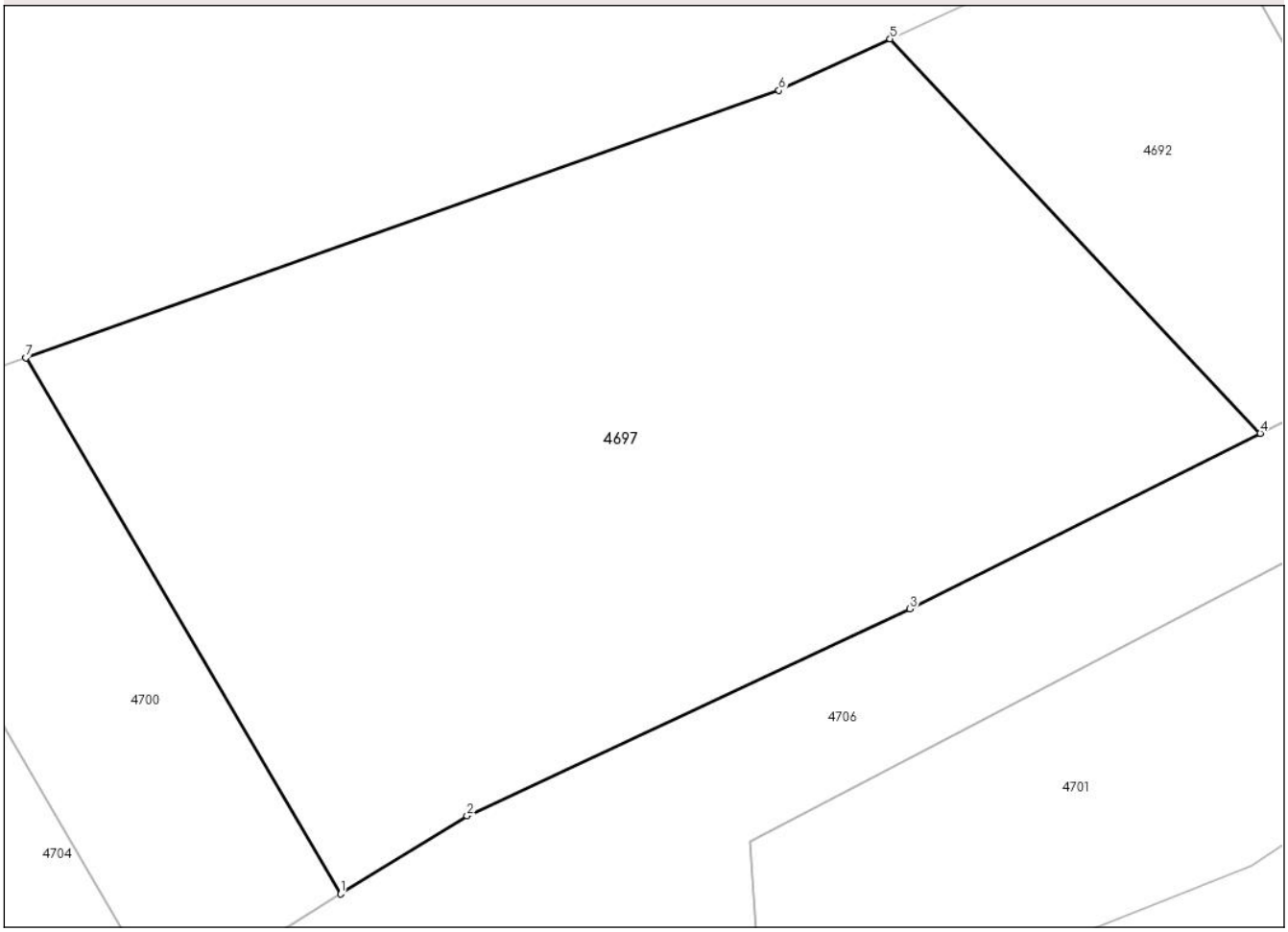

Date referitoare la teren

Crt	Categorie folosință	Intra vilan	Suprafaţa (mp)	Tarla	Parcelă	Nr. topo	Observaţii / Referinţe
1	faneata	NU	6.100	15	379/6	-	

Lungime Segmente
1) Valorile lungimilor segmentelor sunt obţinute din proiecţie în plan.

Punct început	X / Y	Punct sfârşit	X / Y	Lungime segment (** (m)
1	471.001,189 503.657,923	2	471.014,638 503.666,237	15.811
2	471.014,638 503.666,237	3	471.061,753 503.688,236	51.998
3	471.061,753 503.688,236	4	471.099,02 503.706,868	41.665
4	471.099,02 503.706,868	5	471.059,648 503.748,779	57.504
5	471.059,648 503.748,779	6	471.047,831 503.743,318	13.018

Document care conține date cu caracter personal, protejat de prevederile Regulamentului (UE) nr. 679/2016 și Legii 190/2018

Punct început	X / Y	Punct sfârşit	X / Y	Lungime segment (** (m)
6	471.047,831 503.743,318	7	470.967,73 503.714,917	84.987
7	470.967,73 503.714,917	1	471.001,189 503.657,923	66.089

** Lungimile segmentelor sunt determinate în planul de proiecţie Stereo 70 şi sunt rotunjite la 1 milimetru.
*** Distanţa dintre puncte este formată din segmente cumulate ce sunt mai mici decât valoarea 1 milimetru.

Document care conține date cu caracter personal, protejat de prevederile Regulamentului (UE) nr. 679/2016 și Legii 190/2018

DATE DESPRE IMOBILUL NR. 4698

Oficiul de Cadastru şi Publicitate Imobiliară SIBIU
Biroul de Cadastru şi Publicitate Imobiliară Agnita

A. Partea I. Descrierea imobilului

TEREN Extravilan

Adresa: Jud. Sibiu

Nr. Crt	Nr cadastral Nr. topografic	Suprafaţa* (mp)	Observaţii / Referinţe
A1	103197	4.400	Sector cadastral:18 Teren neimprejmuit;

B. Partea II. Proprietari şi acte

Inscrieri privitoare la dreptul de proprietate şi alte drepturi reale		Referinţe
/		
Act Administrativ nr. 185/8, din 22/04/1994 emis de CJPSDPAT (titlu de proprietate);		
B1	Intabulare, drept de PROPRIETATE, dobandit prin Reconstituire, cota actuala 1/1	A1
	1) **COROI NICOLAE**, CNP NEIDENTIFICAT 2) **COROI AURICA**, CNP NEIDENTIFICAT	

C. Partea III. SARCINI .

Inscrieri privind dezmembramintele dreptului de proprietate, drepturi reale de garanţie şi sarcini	Referinţe
NU SUNT	

Document care conține date cu caracter personal, protejat de prevederile Regulamentului (UE) nr. 679/2016 și Legii 190/2018

Anexa Nr. 1 La Partea I

Teren

Nr cadastral	Suprafaţa (mp)*	Observaţii / Referinţe
103197	4.400	

* Suprafaţa este determinată in planul de proiecţie Stereo 70.

DETALII LINIARE IMOBIL

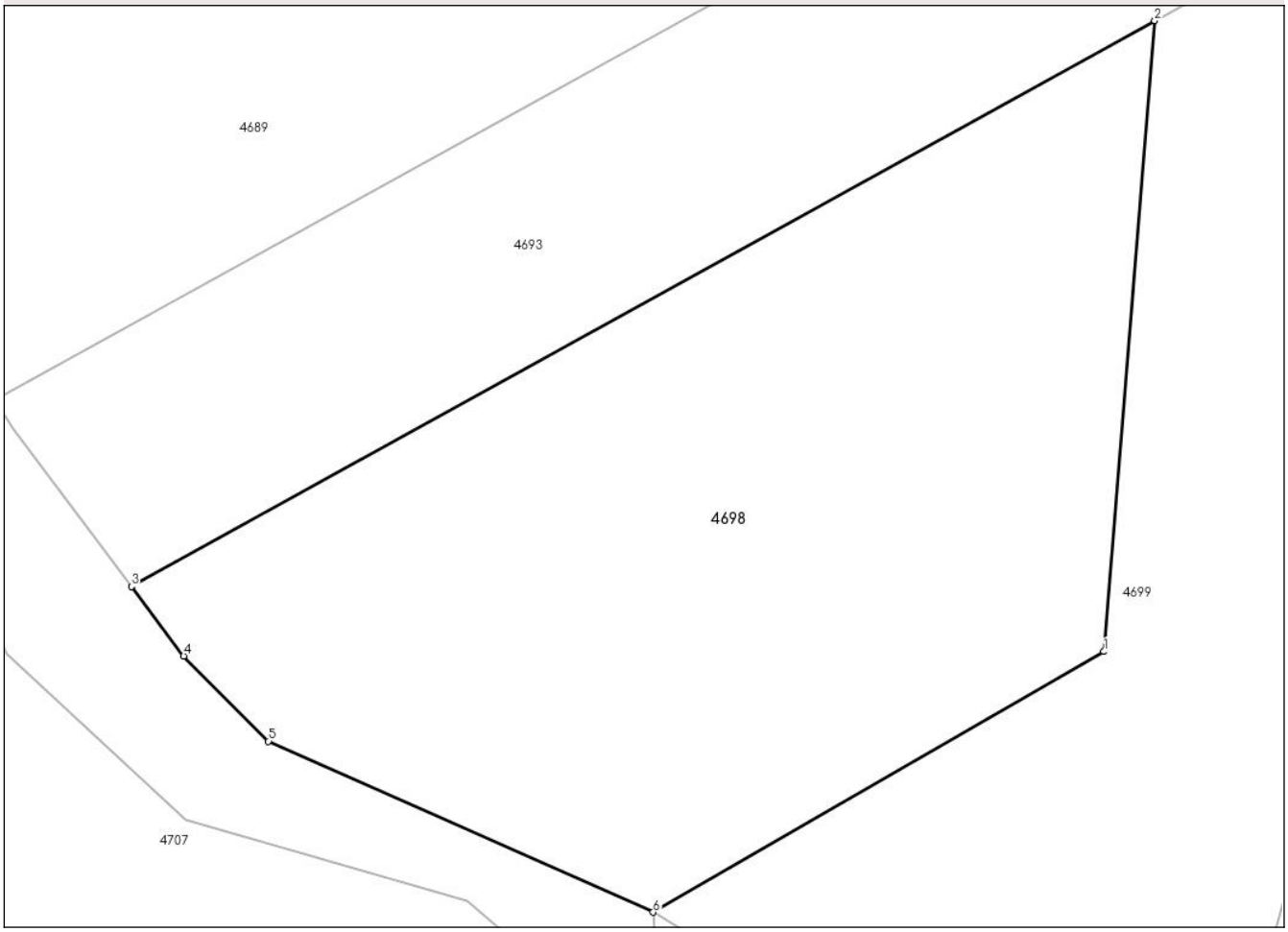

Date referitoare la teren

Crt	Categorie folosință	Intra vilan	Suprafaţa (mp)	Tarla	Parcelă	Nr. topo	Observaţii / Referinţe
1	arabil	NU	4.400	14	308/3	-	

Lungime Segmente
1) Valorile lungimilor segmentelor sunt obţinute din proiecţie în plan.

Punct început	X / Y	Punct sfârşit	X / Y	Lungime segment (** (m)
1	472.012,444 503.678,842	2	472.017,376 503.739,939	61.295
2	472.017,376 503.739,939	3	471.918,147 503.685,147	113.351
3	471.918,147 503.685,147	4	471.923,22 503.678,42	8.426
4	471.923,22 503.678,42	5	471.931,441 503.670,159	11.655
5	471.931,441 503.670,159	6	471.968,726 503.653,601	40.796

Document care conține date cu caracter personal, protejat de prevederile Regulamentului (UE) nr. 679/2016 și Legii 190/2018

Punct început	X / Y	Punct sfârşit	X / Y	Lungime segment (** (m)
6	471.968,726 503.653,601	1	472.012,444 503.678,842	50.481

** Lungimile segmentelor sunt determinate în planul de proiecţie Stereo 70 şi sunt rotunjite la 1 milimetru.
*** Distanţa dintre puncte este formată din segmente cumulate ce sunt mai mici decât valoarea 1 milimetru.

Document care conține date cu caracter personal, protejat de prevederile Regulamentului (UE) nr. 679/2016 și Legii 190/2018

DATE DESPRE IMOBILUL NR. 4699

Oficiul de Cadastru şi Publicitate Imobiliară SIBIU
Biroul de Cadastru şi Publicitate Imobiliară Agnita

A. Partea I. Descrierea imobilului

TEREN Extravilan

Adresa: Jud. Sibiu

Nr. Crt	Nr cadastral Nr. topografic	Suprafaţa* (mp)	Observaţii / Referinţe
A1	103196	3.100	Sector cadastral:18 Teren neimprejmuit;

B. Partea II. Proprietari şi acte

Inscrieri privitoare la dreptul de proprietate şi alte drepturi reale		Referinţe
/		
Act Administrativ nr. 2594/8, din 06/02/2004 emis de CJPSDPAT (titlu de proprietate);		
B1	Intabulare, drept de PROPRIETATE, dobandit prin Reconstituire, cota actuala 1/1	A1
	1) **BUCUR ŞTEFAN**, CNP NEIDENTIFICAT	

C. Partea III. SARCINI .

Inscrieri privind dezmembramintele dreptului de proprietate, drepturi reale de garanţie şi sarcini	Referinţe
NU SUNT	

Document care conține date cu caracter personal, protejat de prevederile Regulamentului (UE) nr. 679/2016 și Legii 190/2018

Anexa Nr. 1 La Partea I

Teren

Nr cadastral	Suprafaţa (mp)*	Observaţii / Referinţe
103196	3.100	

* Suprafaţa este determinată in planul de proiecţie Stereo 70.

DETALII LINIARE IMOBIL

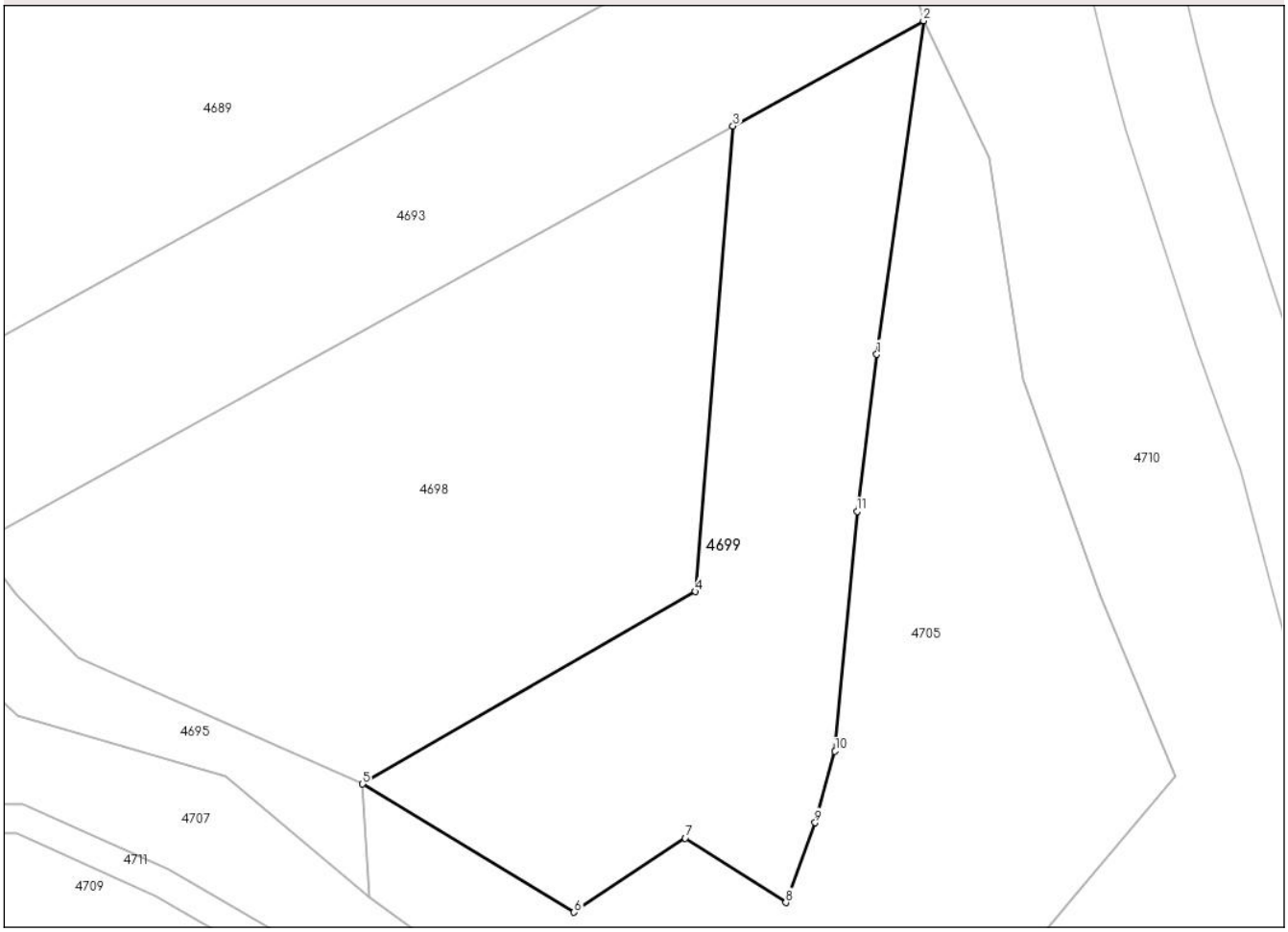

Date referitoare la teren

Crt	Categorie folosință	Intra vilan	Suprafaţa (mp)	Tarla	Parcelă	Nr. topo	Observaţii / Referinţe
1	faneata	NU	3.100	14	308/2	-	

Lungime Segmente
1) Valorile lungimilor segmentelor sunt obţinute din proiecţie în plan.

Punct început	X / Y	Punct sfârşit	X / Y	Lungime segment (** (m)
1	472.036,256 503.709,961	2	472.042,396 503.753,74	44.207
2	472.042,396 503.753,74	3	472.017,376 503.739,939	28.574
3	472.017,376 503.739,939	4	472.012,444 503.678,842	61.295
4	472.012,444 503.678,842	5	471.968,726 503.653,601	50.481
5	471.968,726 503.653,601	6	471.996,51 503.636,792	32.473

Document care conține date cu caracter personal, protejat de prevederile Regulamentului (UE) nr. 679/2016 și Legii 190/2018

Punct început	X / Y	Punct sfârşit	X / Y	Lungime segment (** (m)
6	471.996,51 503.636,792	7	472.011,11 503.646,507	17.537
7	472.011,11 503.646,507	8	472.024,32 503.638,055	15.682
8	472.024,32 503.638,055	9	472.028,163 503.648,532	11.16
9	472.028,163 503.648,532	10	472.030,778 503.657,907	9.733
10	472.030,778 503.657,907	11	472.033,657 503.689,381	31.605
11	472.033,657 503.689,381	1	472.036,256 503.709,961	20.743

** Lungimile segmentelor sunt determinate în planul de proiecţie Stereo 70 şi sunt rotunjite la 1 milimetru.
*** Distanţa dintre puncte este formată din segmente cumulate ce sunt mai mici decât valoarea 1 milimetru.

Document care conține date cu caracter personal, protejat de prevederile Regulamentului (UE) nr. 679/2016 și Legii 190/2018

DATE DESPRE IMOBILUL NR. 4700

Oficiul de Cadastru şi Publicitate Imobiliară SIBIU
Biroul de Cadastru şi Publicitate Imobiliară Agnita

A. Partea I. Descrierea imobilului

TEREN Extravilan

Adresa: Jud. Sibiu

Nr. Crt	Nr cadastral Nr. topografic	Suprafaţa* (mp)	Observaţii / Referinţe
A1		1.500	Sector cadastral:18 Teren neimprejmuit;

B. Partea II. Proprietari şi acte

Inscrieri privitoare la dreptul de proprietate şi alte drepturi reale		Referinţe
/		
Act Administrativ nr. 54/8, din 29/03/1994 emis de CJPSDPAT (titlu de proprietate);		
B1	Intabulare, drept de PROPRIETATE, dobandit prin Constituire, cota actuala 1/1	A1
	1) **CARCULEA NICOLAE**, CNP NEIDENTIFICAT	

C. Partea III. SARCINI .

Inscrieri privind dezmembramintele dreptului de proprietate, drepturi reale de garanţie şi sarcini	Referinţe
NU SUNT	

Document care conține date cu caracter personal, protejat de prevederile Regulamentului (UE) nr. 679/2016 și Legii 190/2018

Anexa Nr. 1 La Partea I

Teren

Nr cadastral	Suprafaţa (mp)*	Observaţii / Referinţe
	1.500	

* Suprafaţa este determinată in planul de proiecţie Stereo 70.

DETALII LINIARE IMOBIL

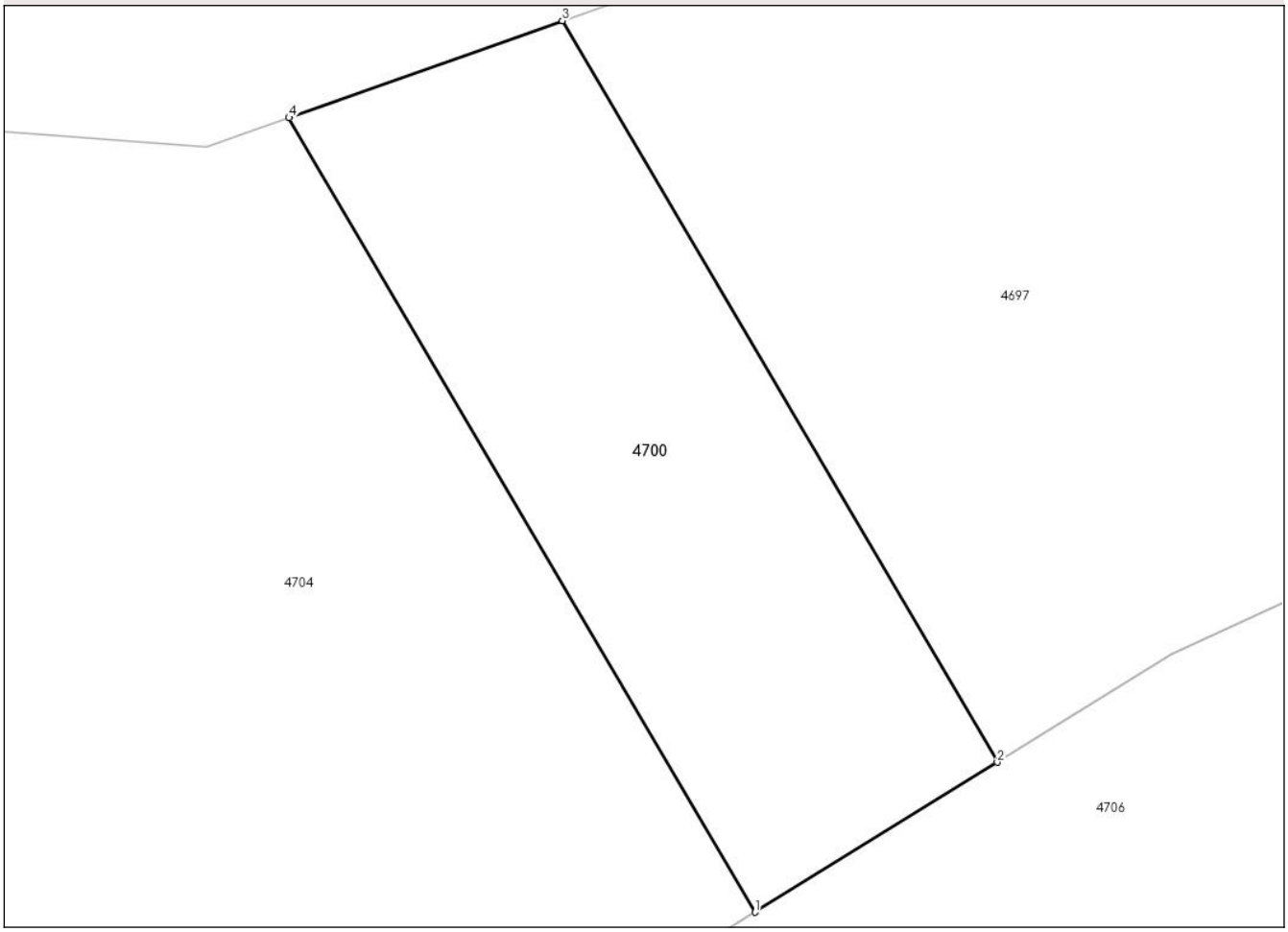

Date referitoare la teren

Crt	Categorie folosință	Intra vilan	Suprafaţa (mp)	Tarla	Parcelă	Nr. topo	Observaţii / Referinţe
1	faneata	NU	1.500	15	379/5	-	

Lungime Segmente
1) Valorile lungimilor segmentelor sunt obţinute din proiecţie în plan.

Punct început	X / Y	Punct sfârşit	X / Y	Lungime segment (** (m)
1	470.982,544 503.646,397	2	471.001,189 503.657,923	21.92
2	471.001,189 503.657,923	3	470.967,73 503.714,917	66.089
3	470.967,73 503.714,917	4	470.946,697 503.707,459	22.316
4	470.946,697 503.707,459	1	470.982,544 503.646,397	70.808

**** Lungimile segmentelor sunt determinate în planul de proiecţie Stereo 70 şi sunt rotunjite la 1 milimetru.**

Document care conține date cu caracter personal, protejat de prevederile Regulamentului (UE) nr. 679/2016 și Legii 190/2018

***** Distanţa dintre puncte este formată din segmente cumulate ce sunt mai mici decât valoarea 1 milimetru.**

DATE DESPRE IMOBILUL NR. 4701

Oficiul de Cadastru şi Publicitate Imobiliară SIBIU
Biroul de Cadastru şi Publicitate Imobiliară Agnita

A. Partea I. Descrierea imobilului

TEREN Extravilan

Adresa: Jud. Sibiu

Nr. Crt	Nr cadastral Nr. topografic	Suprafaţa* (mp)	Observaţii / Referinţe
A1		8.061	Sector cadastral:18 Teren neimprejmuit;

B. Partea II. Proprietari şi acte

Inscrieri privitoare la dreptul de proprietate şi alte drepturi reale		Referinţe
/		
Act Normativ nr. 7, din 13/03/1996 emis de PARLAMENTUL ROMÂNIEI (lege);		
B1	Inscrierea provizorie, drept de PROPRIETATE, dobandit prin Lege, cota actuala 1/1	A1
	1) **ORAŞUL AGNITA**, CIF:4270716, PROPRIETAR NEIDENTIFICAT	

C. Partea III. SARCINI .

Inscrieri privind dezmembramintele dreptului de proprietate, drepturi reale de garanţie şi sarcini	Referinţe
NU SUNT	

Document care conține date cu caracter personal, protejat de prevederile Regulamentului (UE) nr. 679/2016 și Legii 190/2018

Anexa Nr. 1 La Partea I

Teren

Nr cadastral	Suprafaţa (mp)*	Observaţii / Referinţe
	8.061	

* Suprafaţa este determinată in planul de proiecţie Stereo 70.

DETALII LINIARE IMOBIL

Date referitoare la teren

Crt	Categorie folosință	Intra vilan	Suprafaţa (mp)	Tarla	Parcelă	Nr. topo	Observaţii / Referinţe
1	padure	NU	8.061	15	341	-	TUFĂRIȘ

Lungime Segmente

1) Valorile lungimilor segmentelor sunt obţinute din proiecţie în plan.

Punct început	X / Y	Punct sfârşit	X / Y	Lungime segment (** (m)
1	471.199,783 503.807,615	2	471.190,485 503.804,368	9.848
3	471.213,429 503.755,345	4	471.195,768 503.747,485	19.33
5	471.198,556 503.737,511	6	471.124,538 503.705,15	80.783
7	471.044,707 503.663,445	8	471.045,366 503.653,942	9.525
9	471.039,847 503.646,624	10	470.998,19 503.622,869	47.954

Punct început	X / Y	Punct sfârşit	X / Y	Lungime segment (** (m)
2	471.190,485 503.804,368	3	471.213,429 503.755,345	54.126
4	471.195,768 503.747,485	5	471.198,556 503.737,511	10.356
6	471.124,538 503.705,15	7	471.044,707 503.663,445	90.068
8	471.045,366 503.653,942	9	471.039,847 503.646,624	9.166
10	470.998,19 503.622,869	11	470.994,748 503.617,017	6.79

Document care conține date cu caracter personal, protejat de prevederile Regulamentului (UE) nr. 679/2016 și Legii 190/2018

Punct început	X / Y	Punct sfârşit	X / Y	Lungime segment (** (m)
11	470.994,748 503.617,017	12	470.974,436 503.599,803	26.625
13	470.960,432 503.598,06	14	470.976,088 503.589,27	17.955
15	470.988,57 503.583,546	16	471.000,911 503.585,647	12.519
17	471.008,102 503.589,526	18	471.016,057 503.595,165	9.75
19	471.022,66 503.602,143	20	471.038,352 503.622,015	25.32
21	471.058,061 503.645,146	22	471.098,098 503.660,927	43.035
23	471.141,265 503.689,618	24	471.164,088 503.695,747	23.631
25	471.191,344 503.710,875	26	471.210,543 503.713,403	19.364
27	471.240,012 503.713,128	28	471.214,792 503.769,932	62.152

Punct început	X / Y	Punct sfârşit	X / Y	Lungime segment (** (m)
12	470.974,436 503.599,803	13	470.960,432 503.598,06	14.112
14	470.976,088 503.589,27	15	470.988,57 503.583,546	13.732
16	471.000,911 503.585,647	17	471.008,102 503.589,526	8.171
18	471.016,057 503.595,165	19	471.022,66 503.602,143	9.607
20	471.038,352 503.622,015	21	471.058,061 503.645,146	30.39
22	471.098,098 503.660,927	23	471.141,265 503.689,618	51.832
24	471.164,088 503.695,747	25	471.191,344 503.710,875	31.173
26	471.210,543 503.713,403	27	471.240,012 503.713,128	29.471
28	471.214,792 503.769,932	1	471.199,783 503.807,615	40.562

** Lungimile segmentelor sunt determinate în planul de proiecţie Stereo 70 şi sunt rotunjite la 1 milimetru.
*** Distanţa dintre puncte este formată din segmente cumulate ce sunt mai mici decât valoarea 1 milimetru.

Document care conține date cu caracter personal, protejat de prevederile Regulamentului (UE) nr. 679/2016 și Legii 190/2018

DATE DESPRE IMOBILUL NR. 4702

Oficiul de Cadastru şi Publicitate Imobiliară SIBIU
Biroul de Cadastru şi Publicitate Imobiliară Agnita

A. Partea I. Descrierea imobilului

TEREN Extravilan

Adresa: Jud. Sibiu

Nr. Crt	Nr cadastral Nr. topografic	Suprafaţa* (mp)	Observaţii / Referinţe
A1		1.500	Sector cadastral:18 Teren neimprejmuit;

B. Partea II. Proprietari şi acte

Inscrieri privitoare la dreptul de proprietate şi alte drepturi reale		Referinţe
/		
Act Administrativ nr. 196/8, din 26/04/1994 emis de CJPSDPAT (titlu de proprietate);		
B1	Intabulare, drept de PROPRIETATE, dobandit prin Reconstituire, cota actuala 1/1	A1
	1) **PANŢA ANA**, CNP NEIDENTIFICAT	

C. Partea III. SARCINI .

Inscrieri privind dezmembramintele dreptului de proprietate, drepturi reale de garanţie şi sarcini	Referinţe
NU SUNT	

Document care conține date cu caracter personal, protejat de prevederile Regulamentului (UE) nr. 679/2016 și Legii 190/2018

Anexa Nr. 1 La Partea I

Teren

Nr cadastral	Suprafaţa (mp)*	Observaţii / Referinţe
	1.500	

* Suprafaţa este determinată in planul de proiecţie Stereo 70.

DETALII LINIARE IMOBIL

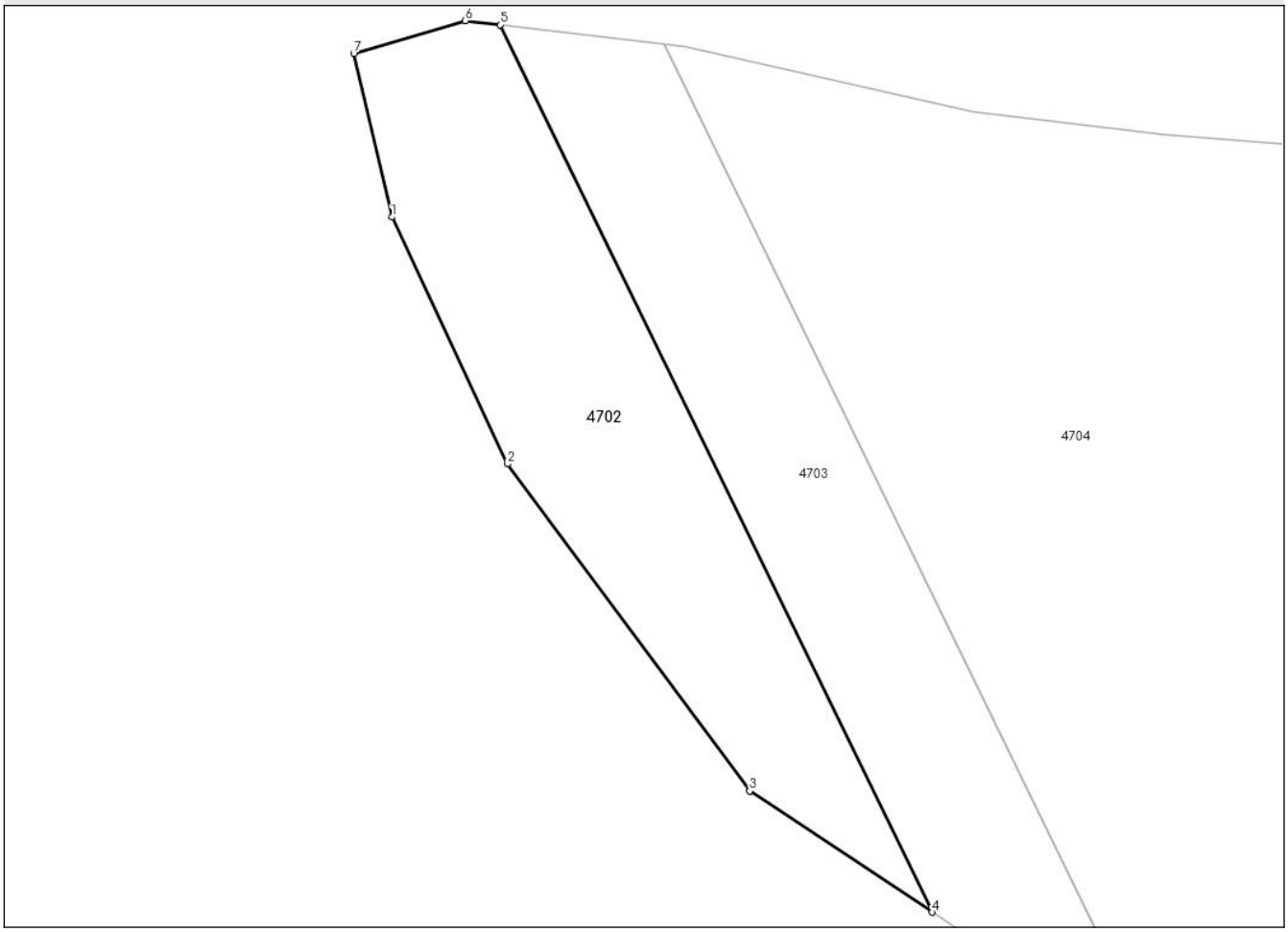

Date referitoare la teren

Crt	Categorie folosință	Intra vilan	Suprafaţa (mp)	Tarla	Parcelă	Nr. topo	Observaţii / Referinţe
1	faneata	NU	1.500	15	379/2/1	-	

Lungime Segmente
1) Valorile lungimilor segmentelor sunt obţinute din proiecţie în plan.

Punct început	X / Y	Punct sfârşit	X / Y	Lungime segment (** (m)
1	470.844,231 503.698,162	2	470.856,002 503.673,024	27.757
2	470.856,002 503.673,024	3	470.880,673 503.639,723	41.444
3	470.880,673 503.639,723	4	470.899,302 503.627,4	22.336
4	470.899,302 503.627,4	5	470.855,242 503.717,723	100.497
5	470.855,242 503.717,723	6	470.851,698 503.718,14	3.569

Document care conține date cu caracter personal, protejat de prevederile Regulamentului (UE) nr. 679/2016 și Legii 190/2018

Punct început	X / Y	Punct sfârşit	X / Y	Lungime segment (** (m)
6	470.851,698 503.718,14	7	470.840,339 503.714,782	11.845
7	470.840,339 503.714,782	1	470.844,231 503.698,162	17.07

** Lungimile segmentelor sunt determinate în planul de proiecţie Stereo 70 şi sunt rotunjite la 1 milimetru.
*** Distanţa dintre puncte este formată din segmente cumulate ce sunt mai mici decât valoarea 1 milimetru.

Document care conține date cu caracter personal, protejat de prevederile Regulamentului (UE) nr. 679/2016 și Legii 190/2018

DATE DESPRE IMOBILUL NR. 4703

Oficiul de Cadastru şi Publicitate Imobiliară SIBIU
Biroul de Cadastru şi Publicitate Imobiliară Agnita

A. Partea I. Descrierea imobilului

TEREN Extravilan

Adresa: Jud. Sibiu

Nr. Crt	Nr cadastral Nr. topografic	Suprafaţa* (mp)	Observaţii / Referinţe
A1		1.500	Sector cadastral:18 Teren neimprejmuit;

B. Partea II. Proprietari şi acte

Inscrieri privitoare la dreptul de proprietate şi alte drepturi reale		Referinţe
/		
Act Administrativ nr. 157/8, din 07/04/1994 emis de CJPSDPAT (titlu de proprietate);		
B1	Intabulare, drept de PROPRIETATE, dobandit prin Constituire, cota actuala 1/1	A1
	1) **PANŢA ANA**, CNP NEIDENTIFICAT	

C. Partea III. SARCINI .

Inscrieri privind dezmembramintele dreptului de proprietate, drepturi reale de garanţie şi sarcini	Referinţe
NU SUNT	

Document care conține date cu caracter personal, protejat de prevederile Regulamentului (UE) nr. 679/2016 și Legii 190/2018

Anexa Nr. 1 La Partea I

Teren

Nr cadastral	Suprafaţa (mp)*	Observaţii / Referinţe
	1.500	

* Suprafaţa este determinată in planul de proiecţie Stereo 70.

DETALII LINIARE IMOBIL

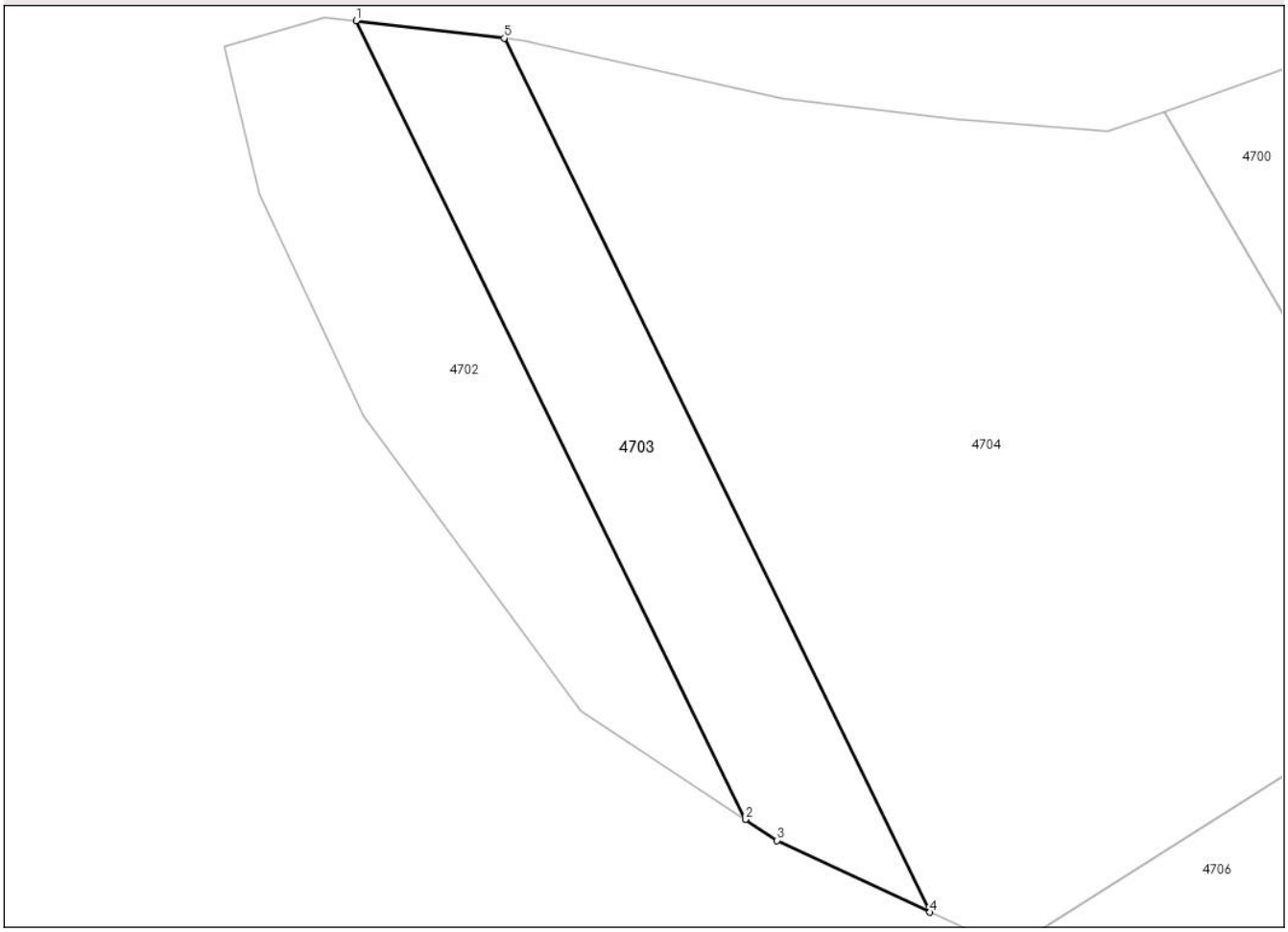

Date referitoare la teren

Crt	Categorie folosință	Intra vilan	Suprafaţa (mp)	Tarla	Parcelă	Nr. topo	Observaţii / Referinţe
1	faneata	NU	1.500	15	379/2/2	-	

Lungime Segmente
1) Valorile lungimilor segmentelor sunt obţinute din proiecţie în plan.

Punct început	X / Y	Punct sfârşit	X / Y	Lungime segment (** (m)
1	470.855,242 503.717,723	2	470.899,302 503.627,4	100.497
2	470.899,302 503.627,4	3	470.902,912 503.625,012	4.328
3	470.902,912 503.625,012	4	470.920,217 503.616,903	19.111
4	470.920,217 503.616,903	5	470.871,998 503.715,753	109.984
5	470.871,998 503.715,753	1	470.855,242 503.717,723	16.871

Document care conține date cu caracter personal, protejat de prevederile Regulamentului (UE) nr. 679/2016 și Legii 190/2018

** Lungimile segmentelor sunt determinate în planul de proiecţie Stereo 70 şi sunt rotunjite la 1 milimetru.
*** Distanţa dintre puncte este formată din segmente cumulate ce sunt mai mici decât valoarea 1 milimetru.

DATE DESPRE IMOBILUL NR. 4704

Oficiul de Cadastru şi Publicitate Imobiliară SIBIU
Biroul de Cadastru şi Publicitate Imobiliară Agnita

A. Partea I. Descrierea imobilului

TEREN Extravilan

Adresa: Jud. Sibiu

Nr. Crt	Nr cadastral Nr. topografic	Suprafaţa* (mp)	Observaţii / Referinţe
A1		6.000	Sector cadastral:18 Teren neimprejmuit;

B. Partea II. Proprietari şi acte

Inscrieri privitoare la dreptul de proprietate şi alte drepturi reale		Referinţe
/		
Act Notarial nr. 199, din 30/10/2003 emis de NP MOLDOVAN LENUȚA (certificat de mostenitor);		
B1	Intabulare, drept de PROPRIETATE, dobandit prin Succesiune, cota actuala 6/36	A1
	1) **GRUSEA STELUTA**	
B2	Intabulare, drept de PROPRIETATE, dobandit prin Succesiune, cota actuala 6/36	A1
	1) **CIMPU STELIAN**	
B3	Intabulare, drept de PROPRIETATE, dobandit prin Succesiune, cota actuala 6/36	A1
	1) **HILA ANICA**	
B4	Intabulare, drept de PROPRIETATE, dobandit prin Succesiune, cota actuala 6/36	A1
	1) **MOLDOVAN NICU**, CNP NEIDENTIFICAT	
B5	Intabulare, drept de PROPRIETATE, dobandit prin Succesiune, cota actuala 2/36	A1
	1) **MUNTEAN IOAN GABRIEL**	
B6	Intabulare, drept de PROPRIETATE, dobandit prin Succesiune, cota actuala 2/36	A1
	1) **MUNTEAN CORNEL DAN**, CNP NEIDENTIFICAT	
B7	Intabulare, drept de PROPRIETATE, dobandit prin Succesiune, cota actuala 2/36	A1
	1) **STINGACIU EMILIA DANA**, CNP NEIDENTIFICAT	
B8	Intabulare, drept de PROPRIETATE, dobandit prin Succesiune, cota actuala 2/36	A1
	1) **OLTEAN GABRIEL CARMEN**	
B9	Intabulare, drept de PROPRIETATE, dobandit prin Succesiune, cota actuala 2/36	A1
	1) **TERBEA CORNELIA**	
B10	Intabulare, drept de PROPRIETATE, dobandit prin Succesiune, cota actuala 1/36	A1
	1) **SCHIAU SORIN CIPRIAN**	
B11	Intabulare, drept de PROPRIETATE, dobandit prin Succesiune, cota actuala 1/36	A1
	1) **SCHIAU MARA**, CNP NEIDENTIFICAT	

C. Partea III. SARCINI .

Inscrieri privind dezmembramintele dreptului de proprietate, drepturi reale de garanţie şi sarcini	Referinţe
NU SUNT	

Document care conține date cu caracter personal, protejat de prevederile Regulamentului (UE) nr. 679/2016 și Legii 190/2018

Anexa Nr. 1 La Partea I

Teren

Nr cadastral	Suprafaţa (mp)*	Observaţii / Referinţe
	6.000	

* Suprafaţa este determinată in planul de proiecţie Stereo 70.

DETALII LINIARE IMOBIL

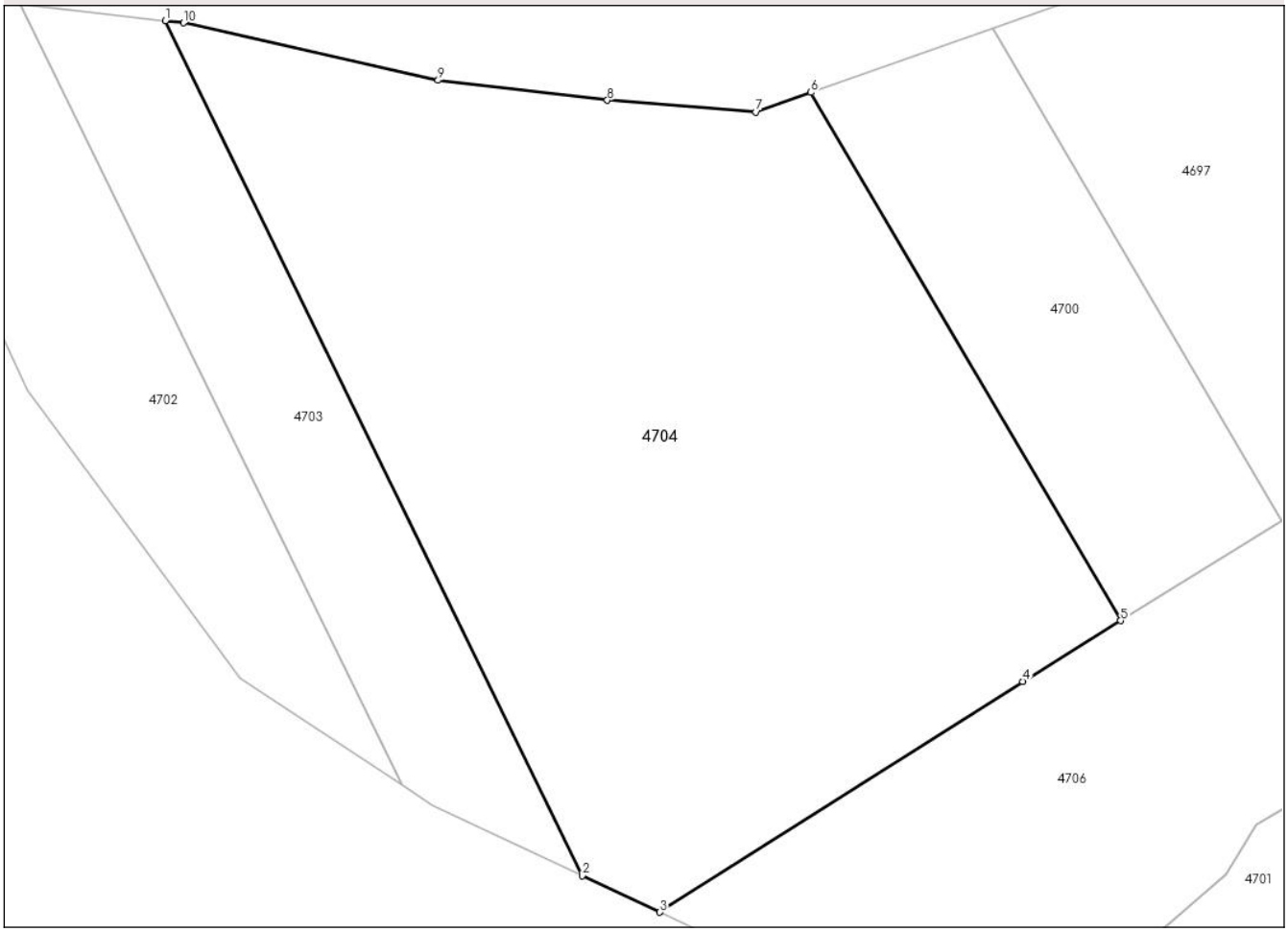

Date referitoare la teren

Crt	Categorie folosință	Intra vilan	Suprafaţa (mp)	Tarla	Parcelă	Nr. topo	Observaţii / Referinţe
1	faneata	NU	6.000	15	379/3	-	

Lungime Segmente
1) Valorile lungimilor segmentelor sunt obţinute din proiecţie în plan.

Punct început	X / Y	Punct sfârşit	X / Y	Lungime segment (** (m)
1	470.871,998 503.715,753	2	470.920,217 503.616,903	109.984
2	470.920,217 503.616,903	3	470.929,203 503.612,693	9.924
3	470.929,203 503.612,693	4	470.971,192 503.639,378	49.752
4	470.971,192 503.639,378	5	470.982,544 503.646,397	13.346
5	470.982,544 503.646,397	6	470.946,697 503.707,459	70.808

Document care conține date cu caracter personal, protejat de prevederile Regulamentului (UE) nr. 679/2016 și Legii 190/2018

Punct început	X / Y	Punct sfârşit	X / Y	Lungime segment (** (m)
6	470.946,697 503.707,459	7	470.940,344 503.705,207	6.74
7	470.940,344 503.705,207	8	470.923,145 503.706,543	17.251
8	470.923,145 503.706,543	9	470.903,548 503.708,859	19.733
9	470.903,548 503.708,859	10	470.874,085 503.715,508	30.204
10	470.874,085 503.715,508	1	470.871,998 503.715,753	2.102

** Lungimile segmentelor sunt determinate în planul de proiecţie Stereo 70 şi sunt rotunjite la 1 milimetru.
*** Distanţa dintre puncte este formată din segmente cumulate ce sunt mai mici decât valoarea 1 milimetru.

Document care conține date cu caracter personal, protejat de prevederile Regulamentului (UE) nr. 679/2016 și Legii 190/2018

DATE DESPRE IMOBILUL NR. 4705

Oficiul de Cadastru şi Publicitate Imobiliară SIBIU
Biroul de Cadastru şi Publicitate Imobiliară Agnita

A. Partea I. Descrierea imobilului

TEREN Extravilan

Adresa: Jud. Sibiu

Nr. Crt	Nr cadastral Nr. topografic	Suprafaţa* (mp)	Observaţii / Referinţe
A1	103195	4.540	Sector cadastral:18 Teren neimprejmuit;

B. Partea II. Proprietari şi acte

Inscrieri privitoare la dreptul de proprietate şi alte drepturi reale		Referinţe
/		
Act Normativ nr. 7, din 13/03/1996 emis de PARLAMENTUL ROMÂNIEI (lege);		
B1	Inscrierea provizorie, drept de PROPRIETATE, dobandit prin Lege, cota actuala 1/1	A1
	1) **ORAŞUL AGNITA**, CIF:4270716, PROPRIETAR NEIDENTIFICAT	

C. Partea III. SARCINI .

Inscrieri privind dezmembramintele dreptului de proprietate, drepturi reale de garanţie şi sarcini	Referinţe
NU SUNT	

Document care conține date cu caracter personal, protejat de prevederile Regulamentului (UE) nr. 679/2016 și Legii 190/2018

Anexa Nr. 1 La Partea I

Teren

Nr cadastral	Suprafaţa (mp)*	Observaţii / Referinţe
103195	4.540	

* Suprafaţa este determinată in planul de proiecţie Stereo 70.

DETALII LINIARE IMOBIL

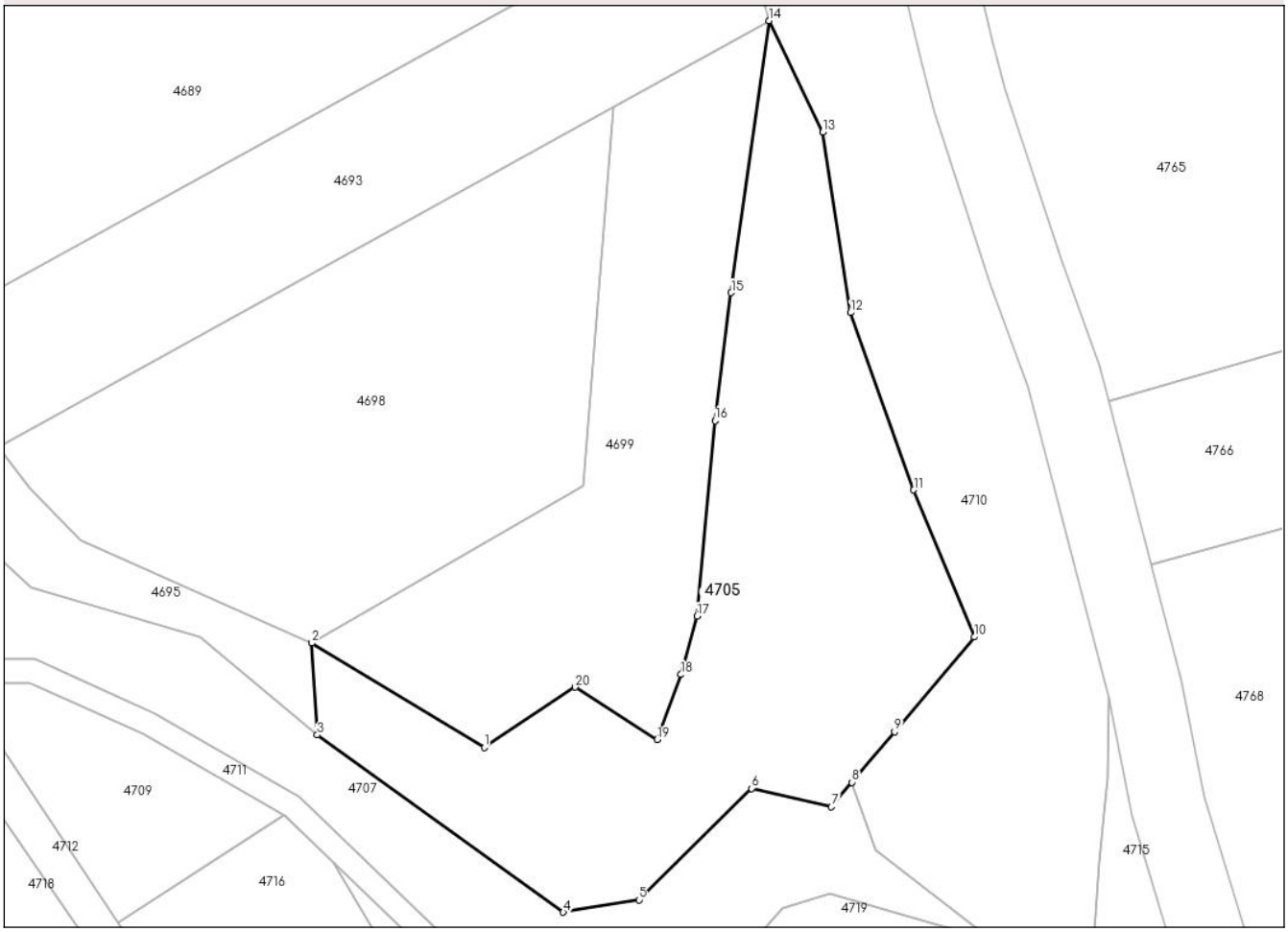

Date referitoare la teren

Crt	Categorie folosință	Intra vilan	Suprafaţa (mp)	Tarla	Parcelă	Nr. topo	Observaţii / Referinţe
1	neproductiv	NU	4.540	14	308/1	-	

Lungime Segmente
1) Valorile lungimilor segmentelor sunt obţinute din proiecţie în plan.

Punct început	X / Y	Punct sfârşit	X / Y	Lungime segment (** (m)
1	471.996,51 503.636,792	2	471.968,726 503.653,601	32.473
2	471.968,726 503.653,601	3	471.969,592 503.638,824	14.802
3	471.969,592 503.638,824	4	472.009,211 503.610,299	48.819
4	472.009,211 503.610,299	5	472.021,385 503.612,289	12.336
5	472.021,385 503.612,289	6	472.039,535 503.630,2	25.5

Document care conține date cu caracter personal, protejat de prevederile Regulamentului (UE) nr. 679/2016 și Legii 190/2018

Punct început	X / Y	Punct sfârşit	X / Y	Lungime segment (** (m)
6	472.039,535 503.630,2	7	472.052,39 503.627,24	13.191
7	472.052,39 503.627,24	8	472.055,722 503.631,2	5.175
8	472.055,722 503.631,2	9	472.062,562 503.639,33	10.625
9	472.062,562 503.639,33	10	472.075,4 503.654,587	19.94
10	472.075,4 503.654,587	11	472.065,661 503.678,247	25.586
11	472.065,661 503.678,247	12	472.055,479 503.706,772	30.288
12	472.055,479 503.706,772	13	472.051,033 503.735,825	29.391
13	472.051,033 503.735,825	14	472.042,396 503.753,74	19.888
14	472.042,396 503.753,74	15	472.036,256 503.709,961	44.207
15	472.036,256 503.709,961	16	472.033,657 503.689,381	20.743
16	472.033,657 503.689,381	17	472.030,778 503.657,907	31.605
17	472.030,778 503.657,907	18	472.028,163 503.648,532	9.733
18	472.028,163 503.648,532	19	472.024,32 503.638,055	11.16
19	472.024,32 503.638,055	20	472.011,11 503.646,507	15.682
20	472.011,11 503.646,507	1	471.996,51 503.636,792	17.537

** Lungimile segmentelor sunt determinate în planul de proiecţie Stereo 70 şi sunt rotunjite la 1 milimetru.
*** Distanţa dintre puncte este formată din segmente cumulate ce sunt mai mici decât valoarea 1 milimetru.

Document care conține date cu caracter personal, protejat de prevederile Regulamentului (UE) nr. 679/2016 și Legii 190/2018

DATE DESPRE IMOBILUL NR. 4706

Oficiul de Cadastru şi Publicitate Imobiliară SIBIU
Biroul de Cadastru şi Publicitate Imobiliară Agnita

A. Partea I. Descrierea imobilului

TEREN Extravilan

Adresa: Jud. Sibiu

Nr. Crt	Nr cadastral Nr. topografic	Suprafaţa* (mp)	Observaţii / Referinţe
A1		5.600	Sector cadastral:18 Teren neimprejmuit;

B. Partea II. Proprietari şi acte

Inscrieri privitoare la dreptul de proprietate şi alte drepturi reale		Referinţe
/		
Act Normativ nr. 7, din 13/03/1996 emis de PARLAMENTUL ROMÂNIEI (lege);		
B1	Inscrierea provizorie, drept de PROPRIETATE, dobandit prin Lege, cota actuala 1/1	A1
	1) **ORAŞUL AGNITA**, CIF:4270716, PROPRIETAR NEIDENTIFICAT	

C. Partea III. SARCINI .

Inscrieri privind dezmembramintele dreptului de proprietate, drepturi reale de garanţie şi sarcini	Referinţe
NU SUNT	

Document care conține date cu caracter personal, protejat de prevederile Regulamentului (UE) nr. 679/2016 și Legii 190/2018

Anexa Nr. 1 La Partea I

Teren

Nr cadastral	Suprafaţa (mp)*	Observaţii / Referinţe
	5.600	

* Suprafaţa este determinată in planul de proiecţie Stereo 70.

DETALII LINIARE IMOBIL

Date referitoare la teren

Crt	Categorie folosință	Intra vilan	Suprafaţa (mp)	Tarla	Parcelă	Nr. topo	Observaţii / Referinţe
1	padure	NU	5.600	15	342	-	TUFĂRIȘ

Lungime Segmente

1) Valorile lungimilor segmentelor sunt obţinute din proiecţie în plan.

Punct început	X / Y	Punct sfârşit	X / Y	Lungime segment (** (m)
1	470.939,726 503.607,762	2	470.960,432 503.598,06	22.866
3	470.974,436 503.599,803	4	470.994,748 503.617,017	26.625
5	470.998,19 503.622,869	6	471.039,847 503.646,624	47.954
7	471.045,366 503.653,942	8	471.044,707 503.663,445	9.525
9	471.124,538 503.705,15	10	471.198,556 503.737,511	80.783

Punct început	X / Y	Punct sfârşit	X / Y	Lungime segment (** (m)
2	470.960,432 503.598,06	3	470.974,436 503.599,803	14.112
4	470.994,748 503.617,017	5	470.998,19 503.622,869	6.79
6	471.039,847 503.646,624	7	471.045,366 503.653,942	9.166
8	471.044,707 503.663,445	9	471.124,538 503.705,15	90.068
10	471.198,556 503.737,511	11	471.195,768 503.747,485	10.356

Document care conține date cu caracter personal, protejat de prevederile Regulamentului (UE) nr. 679/2016 și Legii 190/2018

Punct început	X / Y	Punct sfârşit	X / Y	Lungime segment (** (m)
11	471.195,768 503.747,485	12	471.170,501 503.736,24	27.657
13	471.146,191 503.727,265	14	471.135,773 503.723,419	11.105
15	471.119,229 503.716,101	16	471.104,101 503.709,408	16.542
17	471.099,02 503.706,868	18	471.061,753 503.688,236	41.665
19	471.014,638 503.666,237	20	471.001,189 503.657,923	15.811
21	470.982,544 503.646,397	22	470.971,192 503.639,378	13.346
23	470.929,203 503.612,693	1	470.939,726 503.607,762	11.621

Punct început	X / Y	Punct sfârşit	X / Y	Lungime segment (** (m)
12	471.170,501 503.736,24	13	471.146,191 503.727,265	25.914
14	471.135,773 503.723,419	15	471.119,229 503.716,101	18.09
16	471.104,101 503.709,408	17	471.099,02 503.706,868	5.68
18	471.061,753 503.688,236	19	471.014,638 503.666,237	51.998
20	471.001,189 503.657,923	21	470.982,544 503.646,397	21.92
22	470.971,192 503.639,378	23	470.929,203 503.612,693	49.752

** Lungimile segmentelor sunt determinate în planul de proiecţie Stereo 70 şi sunt rotunjite la 1 milimetru.
*** Distanţa dintre puncte este formată din segmente cumulate ce sunt mai mici decât valoarea 1 milimetru.

Document care conține date cu caracter personal, protejat de prevederile Regulamentului (UE) nr. 679/2016 și Legii 190/2018

DATE DESPRE IMOBILUL NR. 4707

Oficiul de Cadastru şi Publicitate Imobiliară SIBIU
Biroul de Cadastru şi Publicitate Imobiliară Agnita

A. Partea I. Descrierea imobilului

TEREN Extravilan

Adresa: Jud. Sibiu

Nr. Crt	Nr cadastral Nr. topografic	Suprafaţa* (mp)	Observaţii / Referinţe
A1		5.830	Sector cadastral:18 Teren neimprejmuit;

B. Partea II. Proprietari şi acte

Inscrieri privitoare la dreptul de proprietate şi alte drepturi reale		Referinţe
/		
Act Normativ nr. 7, din 13/03/1996 emis de PARLAMENTUL ROMÂNIEI (lege);		
B1	Inscrierea provizorie, drept de PROPRIETATE, dobandit prin Lege, cota actuala 1/1	A1
	1) **ORAŞUL AGNITA**, CIF:4270716, PROPRIETAR NEIDENTIFICAT	

C. Partea III. SARCINI .

Inscrieri privind dezmembramintele dreptului de proprietate, drepturi reale de garanţie şi sarcini	Referinţe
NU SUNT	

Document care conține date cu caracter personal, protejat de prevederile Regulamentului (UE) nr. 679/2016 și Legii 190/2018

Anexa Nr. 1 La Partea I

Teren

Nr cadastral	Suprafaţa (mp)*	Observaţii / Referinţe
	5.830	

* Suprafaţa este determinată in planul de proiecţie Stereo 70.

DETALII LINIARE IMOBIL

Date referitoare la teren

Crt	Categorie folosință	Intra vilan	Suprafaţa (mp)	Tarla	Parcelă	Nr. topo	Observaţii / Referinţe
1	ape curgatoare	NU	5.830	14	317	-	PÂRÂU

Lungime Segmente

1) Valorile lungimilor segmentelor sunt obţinute din proiecţie în plan.

Punct început	X / Y	Punct sfârşit	X / Y	Lungime segment (** (m)
1	472.052,092 503.613,336	2	472.078,475 503.605,604	27.492
3	472.059,55 503.620,353	4	472.055,722 503.631,2	11.503
5	472.052,39 503.627,24	6	472.039,535 503.630,2	13.191
7	472.021,385 503.612,289	8	472.009,211 503.610,299	12.336
9	471.969,592 503.638,824	10	471.950,728 503.654,657	24.627

Punct început	X / Y	Punct sfârşit	X / Y	Lungime segment (** (m)
2	472.078,475 503.605,604	3	472.059,55 503.620,353	23.994
4	472.055,722 503.631,2	5	472.052,39 503.627,24	5.175
6	472.039,535 503.630,2	7	472.021,385 503.612,289	25.5
8	472.009,211 503.610,299	9	471.969,592 503.638,824	48.819
10	471.950,728 503.654,657	11	471.923,392 503.662,603	28.468

Document care conține date cu caracter personal, protejat de prevederile Regulamentului (UE) nr. 679/2016 și Legii 190/2018

Punct început	X / Y	Punct sfârşit	X / Y	Lungime segment (** (m)
11	471.923,392 503.662,603	12	471.906,116 503.678,622	23.559
13	471.897,875 503.696,518	14	471.887,135 503.719,277	25.166
15	471.861,819 503.749,708	16	471.847,754 503.765,306	21.003
17	471.831,178 503.774,631	18	471.827,297 503.776,814	4.453
19	471.818,048 503.768,944	20	471.816,589 503.766,679	2.694
21	471.812,265 503.757,674	22	471.827,552 503.750,059	17.079
23	471.865,59 503.710,743	24	471.872,942 503.704,35	9.743
25	471.881,733 503.682,134	26	471.898,834 503.654,485	32.511
27	471.907,145 503.650,969	28	471.909,222 503.650,969	2.078
29	471.924,086 503.650,969	30	471.943,265 503.642,338	21.031
31	471.966,599 503.628,913	32	471.996,966 503.599,825	42.05
33	472.003,838 503.593,752	34	472.018,631 503.591,793	14.922
35	472.028,901 503.593,377	36	472.044,514 503.611,026	23.564

Punct început	X / Y	Punct sfârşit	X / Y	Lungime segment (** (m)
12	471.906,116 503.678,622	13	471.897,875 503.696,518	19.703
14	471.887,135 503.719,277	15	471.861,819 503.749,708	39.584
16	471.847,754 503.765,306	17	471.831,178 503.774,631	19.019
18	471.827,297 503.776,814	19	471.818,048 503.768,944	12.144
20	471.816,589 503.766,679	21	471.812,265 503.757,674	9.989
22	471.827,552 503.750,059	23	471.865,59 503.710,743	54.705
24	471.872,942 503.704,35	25	471.881,733 503.682,134	23.891
26	471.898,834 503.654,485	27	471.907,145 503.650,969	9.024
28	471.909,222 503.650,969	29	471.924,086 503.650,969	14.864
30	471.943,265 503.642,338	31	471.966,599 503.628,913	26.921
32	471.996,966 503.599,825	33	472.003,838 503.593,752	9.171
34	472.018,631 503.591,793	35	472.028,901 503.593,377	10.392
36	472.044,514 503.611,026	1	472.052,092 503.613,336	7.922

** Lungimile segmentelor sunt determinate în planul de proiecţie Stereo 70 şi sunt rotunjite la 1 milimetru.
*** Distanţa dintre puncte este formată din segmente cumulate ce sunt mai mici decât valoarea 1 milimetru.

Document care conține date cu caracter personal, protejat de prevederile Regulamentului (UE) nr. 679/2016 și Legii 190/2018

DATE DESPRE IMOBILUL NR. 4708

Oficiul de Cadastru şi Publicitate Imobiliară SIBIU
Biroul de Cadastru şi Publicitate Imobiliară Agnita

A. Partea I. Descrierea imobilului

TEREN Extravilan

Adresa: Jud. Sibiu

Nr. Crt	Nr cadastral Nr. topografic	Suprafaţa* (mp)	Observaţii / Referinţe
A1		26.000	Sector cadastral:18 Teren neimprejmuit;

B. Partea II. Proprietari şi acte

Inscrieri privitoare la dreptul de proprietate şi alte drepturi reale		Referinţe
/		
Act Administrativ nr. 190/8, din 25/04/1994 emis de CJPSDPAT (titlu de proprietate);		
B1	Intabulare, drept de PROPRIETATE, dobandit prin Reconstituire, cota actuala 2/4	A1
	1) **MARCU MARIA ANA** DEFUNCT:Da	
Act Notarial nr. 38, din 13/03/2014 emis de NP BARBU LENUȚA (certificat de mostenitor);		
B1	Intabulare, drept de PROPRIETATE, dobandit prin Succesiune, cota actuala 1/4	A1
	1) **COCOLOȘ GHEORGHE**	
Act Notarial nr. 180, din 21/12/2006 emis de NP MOLDOVAN LENUȚA (certificat de legatar);		
B2	Intabulare, drept de PROPRIETATE, dobandit prin Succesiune, cota actuala 1/4	A1
	1) **MARCU MARIA ANA** DEFUNCT:Da	

C. Partea III. SARCINI .

Inscrieri privind dezmembramintele dreptului de proprietate, drepturi reale de garanţie şi sarcini	Referinţe
NU SUNT	

Document care conține date cu caracter personal, protejat de prevederile Regulamentului (UE) nr. 679/2016 și Legii 190/2018

Anexa Nr. 1 La Partea I

Teren

Nr cadastral	Suprafaţa (mp)*	Observaţii / Referinţe
	26.000	

* Suprafaţa este determinată in planul de proiecţie Stereo 70.

DETALII LINIARE IMOBIL

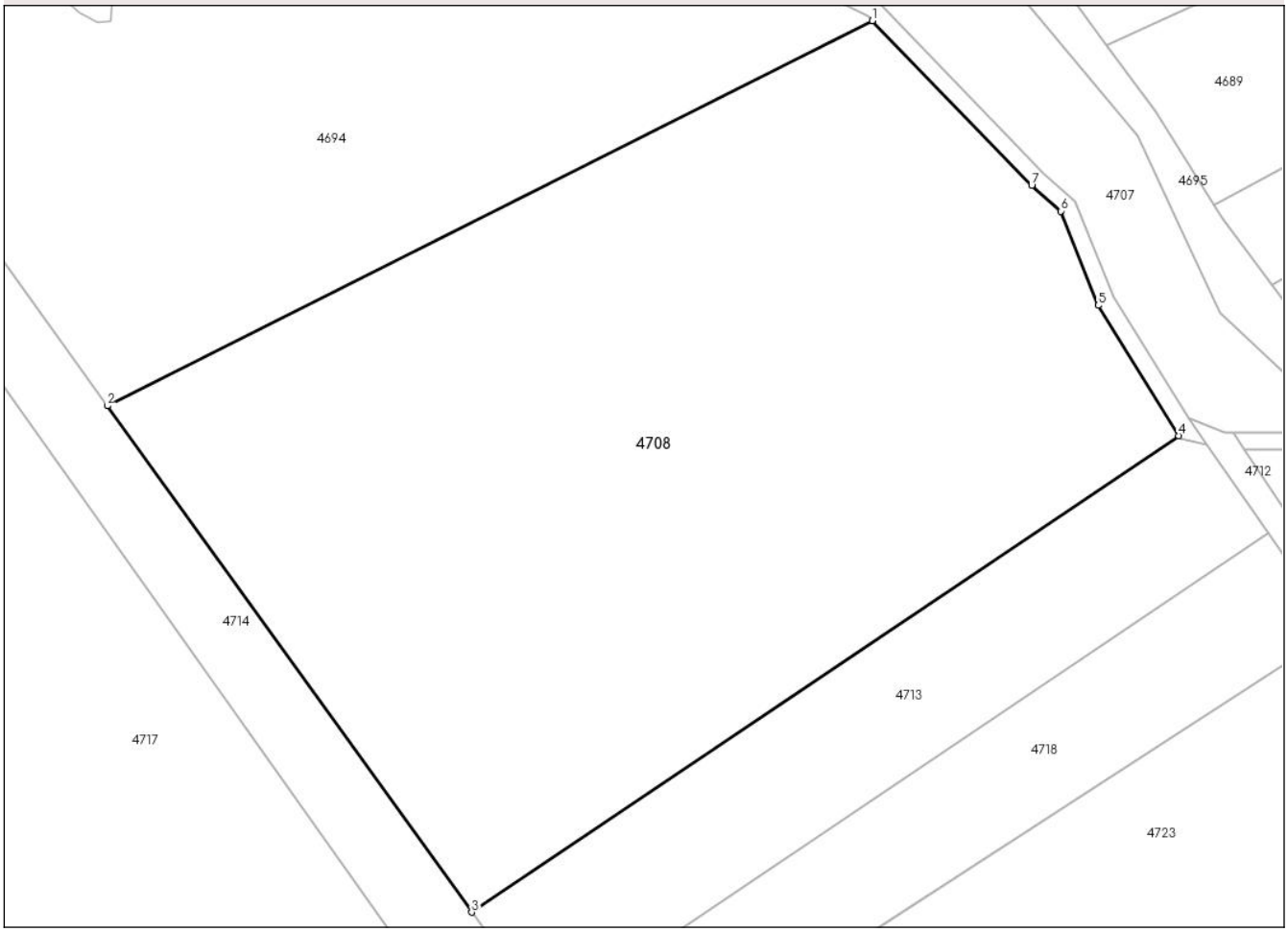

Date referitoare la teren

Crt	Categorie folosință	Intra vilan	Suprafaţa (mp)	Tarla	Parcelă	Nr. topo	Observaţii / Referinţe
1	arabil	NU	26.000	14	323/3	-	

Lungime Segmente
1) Valorile lungimilor segmentelor sunt obţinute din proiecţie în plan.

Punct început	X / Y	Punct sfârşit	X / Y	Lungime segment (** (m)
1	471.826,166 503.745,74	2	471.650,177 503.657,24	196.988
2	471.650,177 503.657,24	3	471.733,989 503.540,886	143.396
3	471.733,989 503.540,886	4	471.896,682 503.650,367	196.1
4	471.896,682 503.650,367	5	471.878,144 503.680,332	35.236
5	471.878,144 503.680,332	6	471.869,582 503.701,971	23.271

Document care conține date cu caracter personal, protejat de prevederile Regulamentului (UE) nr. 679/2016 și Legii 190/2018

Punct început	X / Y	Punct sfârşit	X / Y	Lungime segment (** (m)
6	471.869,582 503.701,971	7	471.862,836 503.707,838	8.94
7	471.862,836 503.707,838	1	471.826,166 503.745,74	52.737

** Lungimile segmentelor sunt determinate în planul de proiecţie Stereo 70 şi sunt rotunjite la 1 milimetru.
*** Distanţa dintre puncte este formată din segmente cumulate ce sunt mai mici decât valoarea 1 milimetru.

Document care conține date cu caracter personal, protejat de prevederile Regulamentului (UE) nr. 679/2016 și Legii 190/2018

DATE DESPRE IMOBILUL NR. 4709

Oficiul de Cadastru şi Publicitate Imobiliară SIBIU
Biroul de Cadastru şi Publicitate Imobiliară Agnita

A. Partea I. Descrierea imobilului

TEREN Extravilan

Adresa: Jud. Sibiu

Nr. Crt	Nr cadastral Nr. topografic	Suprafaţa* (mp)	Observaţii / Referinţe
A1		886	Sector cadastral:18 Teren neimprejmuit;

B. Partea II. Proprietari şi acte

Inscrieri privitoare la dreptul de proprietate şi alte drepturi reale		Referinţe
/		
Act Administrativ nr. 79/8, din 31/03/1994 emis de CJPSDPAT (titlu de proprietate);		
B1	Intabulare, drept de PROPRIETATE, dobandit prin Constituire, cota actuala 1/1	A1
	1) **PASCU LIVIA**, CNP NEIDENTIFICAT	

C. Partea III. SARCINI .

Inscrieri privind dezmembramintele dreptului de proprietate, drepturi reale de garanţie şi sarcini	Referinţe
NU SUNT	

Document care conține date cu caracter personal, protejat de prevederile Regulamentului (UE) nr. 679/2016 și Legii 190/2018

Anexa Nr. 1 La Partea I

Teren

Nr cadastral	Suprafaţa (mp)*	Observaţii / Referinţe
	886	

* Suprafaţa este determinată in planul de proiecţie Stereo 70.

DETALII LINIARE IMOBIL

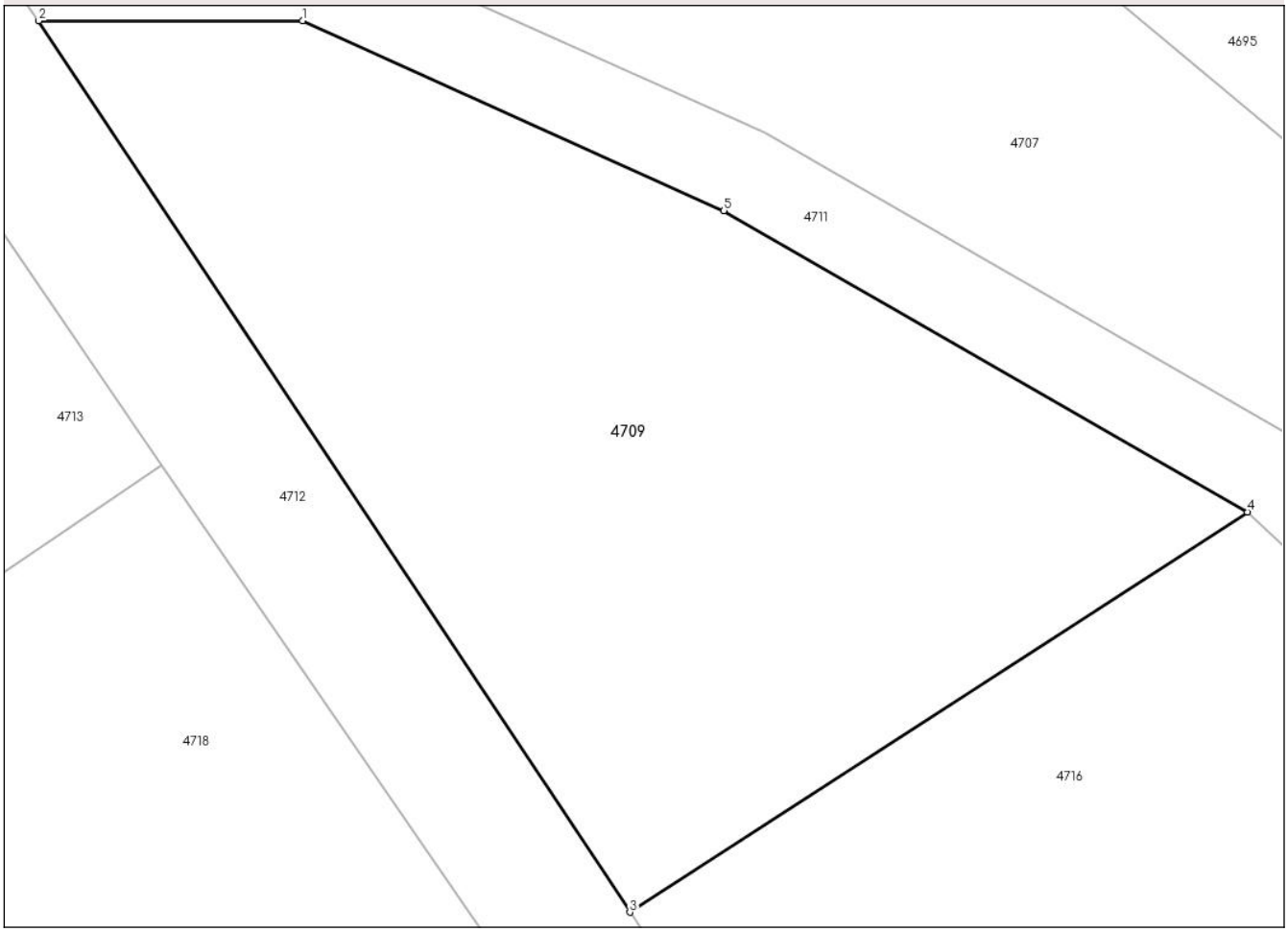

Date referitoare la teren

Crt	Categorie folosință	Intra vilan	Suprafaţa (mp)	Tarla	Parcelă	Nr. topo	Observaţii / Referinţe
1	arabil	NU	886	14	323/5/2	-	DIFERENȚA DE SUPRAFAȚĂ SE REGĂSEȘTE LA ID 4718, AFERENT PARCELEI NR. 323/5/1

Lungime Segmente
1) Valorile lungimilor segmentelor sunt obţinute din proiecţie în plan.

Punct început	X / Y	Punct sfârşit	X / Y	Lungime segment (** (m)
1	471.923,27 503.647,169	2	471.911,829 503.647,169	11.441
2	471.911,829 503.647,169	3	471.937,452 503.608,568	46.33
3	471.937,452 503.608,568	4	471.964,224 503.625,896	31.89
4	471.964,224 503.625,896	5	471.941,533 503.638,95	26.178
5	471.941,533 503.638,95	1	471.923,27 503.647,169	20.027

Document care conține date cu caracter personal, protejat de prevederile Regulamentului (UE) nr. 679/2016 și Legii 190/2018

** Lungimile segmentelor sunt determinate în planul de proiecţie Stereo 70 şi sunt rotunjite la 1 milimetru.
*** Distanţa dintre puncte este formată din segmente cumulate ce sunt mai mici decât valoarea 1 milimetru.

DATE DESPRE IMOBILUL NR. 4710

Oficiul de Cadastru şi Publicitate Imobiliară SIBIU
Biroul de Cadastru şi Publicitate Imobiliară Agnita

A. Partea I. Descrierea imobilului

TEREN Extravilan

Adresa: Jud. Sibiu

Nr. Crt	Nr cadastral Nr. topografic	Suprafaţa* (mp)	Observaţii / Referinţe
A1		23.417	Sector cadastral:18 Teren neimprejmuit;

B. Partea II. Proprietari şi acte

Inscrieri privitoare la dreptul de proprietate şi alte drepturi reale		Referinţe
/		
Act Normativ nr. 7, din 13/03/1996 emis de PARLAMENTUL ROMÂNIEI (lege);		
B1	Inscrierea provizorie, drept de PROPRIETATE, dobandit prin Lege, cota actuala 1/1	A1
	1) **ORAŞUL AGNITA**, CIF:4270716, PROPRIETAR NEIDENTIFICAT	

C. Partea III. SARCINI .

Inscrieri privind dezmembramintele dreptului de proprietate, drepturi reale de garanţie şi sarcini	Referinţe
NU SUNT	

Document care conține date cu caracter personal, protejat de prevederile Regulamentului (UE) nr. 679/2016 și Legii 190/2018

Anexa Nr. 1 La Partea I

Teren

Nr cadastral	Suprafaţa (mp)*	Observaţii / Referinţe
	23.417	

* Suprafaţa este determinată in planul de proiecţie Stereo 70.

DETALII LINIARE IMOBIL

Date referitoare la teren

Crt	Categorie folosință	Intra vilan	Suprafaţa (mp)	Tarla	Parcelă	Nr. topo	Observaţii / Referinţe
1	ape curgatoare	NU	23.417	14	304	-	PÂRÂU

Lungime Segmente

1) Valorile lungimilor segmentelor sunt obţinute din proiecţie în plan.

Punct început	X / Y	Punct sfârşit	X / Y	Lungime segment
1	472.206,403 503.220,964	2	472.203,624 503.219,83	3.001
4	472.197,916 503.197,317	5	472.204,242 503.181,896	16.668
7	472.230,715 503.161,483	8	472.233,613 503.152,667	9.28
10	472.240,323 503.108,814	11	472.239,947 503.093,713	15.106
13	472.259,114 503.055,767	14	472.262,931 503.041,843	14.438

Punct început	X / Y	Punct sfârşit	X / Y	Lungime segment
2	472.203,624 503.219,83	3	472.203,007 503.210,732	9.119
5	472.204,242 503.181,896	6	472.214,14 503.171,004	14.718
8	472.233,613 503.152,667	9	472.236,49 503.131,124	21.734
11	472.239,947 503.093,713	12	472.246,059 503.064,786	29.566
14	472.262,931 503.041,843	15	472.258,923 503.017,429	24.741

Punct început	X / Y	Punct sfârşit	X / Y	Lungime segment
3	472.203,007 503.210,732	4	472.197,916 503.197,317	14.349
6	472.214,14 503.171,004	7	472.230,715 503.161,483	19.115
9	472.236,49 503.131,124	10	472.240,323 503.108,814	22.637
12	472.246,059 503.064,786	13	472.259,114 503.055,767	15.867
15	472.258,923 503.017,429	16	472.251,862 502.992,823	25.599

Document care conține date cu caracter personal, protejat de prevederile Regulamentului (UE) nr. 679/2016 și Legii 190/2018

Punct început	X / Y	Punct sfârşit	X / Y	Lungime segment
16	472.251,862 502.992,823	17	472.256,824 502.970,125	23.234
19	472.277,29 502.933,081	20	472.280,033 502.949,712	16.856
22	472.278,671 502.997,382	23	472.275,34 503.020,091	22.952
25	472.264,215 503.064,57	26	472.257,388 503.084,35	20.925
28	472.242,594 503.137,131	29	472.238,04 503.162,477	25.752
31	472.234,919 503.188,993	32	472.232,825 503.211,62	22.724
34	472.233,549 503.245,878	35	472.234,98 503.288,981	43.127
37	472.236,517 503.322,539	38	472.236,551 503.342,929	20.39
40	472.222,573 503.405,094	41	472.213,922 503.431,687	27.964
43	472.189,729 503.479,956	44	472.165,544 503.503,549	33.786
46	472.141,062 503.527,419	47	472.131,879 503.537,131	13.366
49	472.136,043 503.545,74	50	472.135,162 503.544,939	1.191
52	472.110,29 503.552,99	53	472.097,28 503.566,753	18.939
55	472.094,536 503.604,188	56	472.095,612 503.618,353	14.206
58	472.097,112 503.644,84	59	472.084,031 503.694,856	51.698
61	472.068,959 503.739,405	62	472.066,837 503.747,083	7.966
64	472.055,025 503.797,538	65	472.048,261 503.818,142	21.686
67	472.026,394 503.885,278	68	472.020,458 503.898,234	14.251
70	472.010,086 503.916,234	71	472.008,295 503.919,169	3.439
73	471.986,686 503.914,145	74	471.976,393 503.910,66	10.867
76	471.956,598 503.912,714	77	471.962,709 503.925,296	13.988
79	471.928,692 504.007,16	80	471.916,484 504.000,029	14.138
82	471.907,811 504.004,432	83	471.898,327 504.022,435	20.348
85	471.885,823 504.054,474	86	471.886,908 504.070,976	16.537
88	471.869,75 504.128,411	89	471.867,339 504.132,127	4.429
91	471.840,381 504.152,817	92	471.843,134 504.150,028	3.918
94	471.860,84 504.110,865	95	471.865,708 504.090,02	21.407
97	471.860,84 504.055,046	98	471.865,433 504.041,621	14.189
100	471.889,456 504.004,879	101	471.910,181 503.980,476	32.016
103	471.929,731 503.980,148	104	471.939,976 503.972,376	12.86
106	471.947,042 503.938,46	107	471.943,202 503.930,3	9.019
109	471.939,27 503.913,377	110	471.937,935 503.906,596	6.911
112	471.985,818 503.897,189	113	471.992,862 503.894,753	7.453

Punct început	X / Y	Punct sfârşit	X / Y	Lungime segment
17	472.256,824 502.970,125	18	472.270,081 502.946,59	27.012
20	472.280,033 502.949,712	21	472.281,106 502.966,32	16.643
23	472.275,34 503.020,091	24	472.272,935 503.032,254	12.398
26	472.257,388 503.084,35	27	472.248,173 503.115,751	32.725
29	472.238,04 503.162,477	30	472.236,438 503.176,091	13.708
32	472.232,825 503.211,62	33	472.232,843 503.222,57	10.95
35	472.234,98 503.288,981	36	472.235,86 503.293,295	4.403
38	472.236,551 503.342,929	39	472.236,954 503.364,434	21.509
41	472.213,922 503.431,687	42	472.201,284 503.461,16	32.069
44	472.165,544 503.503,549	45	472.143,874 503.524,445	30.104
47	472.131,879 503.537,131	48	472.138,109 503.543,291	8.761
50	472.135,162 503.544,939	51	472.128,799 503.538,499	9.053
53	472.097,28 503.566,753	54	472.095,951 503.588,818	22.105
56	472.095,612 503.618,353	57	472.096,932 503.631,938	13.649
59	472.084,031 503.694,856	60	472.078,119 503.711,187	17.368
62	472.066,837 503.747,083	63	472.060,292 503.774,466	28.154
65	472.048,261 503.818,142	66	472.038,435 503.849,937	33.279
68	472.020,458 503.898,234	69	472.018,614 503.902,259	4.427
71	472.008,295 503.919,169	72	471.994,931 503.920,952	13.482
74	471.976,393 503.910,66	75	471.968,307 503.910,359	8.092
77	471.962,709 503.925,296	78	471.970,273 503.939,956	16.496
80	471.916,484 504.000,029	81	471.912,478 504.000,162	4.007
83	471.898,327 504.022,435	84	471.889,817 504.038,142	17.863
86	471.886,908 504.070,976	87	471.886,388 504.080,327	9.365
89	471.867,339 504.132,127	90	471.861,503 504.138,966	8.991
92	471.843,134 504.150,028	93	471.845,952 504.141,002	9.456
95	471.865,708 504.090,02	96	471.862,96 504.073,417	16.829
98	471.865,433 504.041,621	99	471.873,912 504.021,837	21.524
101	471.910,181 503.980,476	102	471.919,839 503.981,915	9.765
104	471.939,976 503.972,376	105	471.947,042 503.955,065	18.698
107	471.943,202 503.930,3	108	471.941,39 503.926,449	4.256
110	471.937,935 503.906,596	111	471.950,385 503.894,637	17.263
113	471.992,862 503.894,753	114	471.992,93 503.894,735	0.07

Punct început	X / Y	Punct sfârşit	X / Y	Lungime segment
18	472.270,081 502.946,59	19	472.277,29 502.933,081	15.312
21	472.281,106 502.966,32	22	472.278,671 502.997,382	31.157
24	472.272,935 503.032,254	25	472.264,215 503.064,57	33.472
27	472.248,173 503.115,751	28	472.242,594 503.137,131	22.096
30	472.236,438 503.176,091	31	472.234,919 503.188,993	12.991
33	472.232,843 503.222,57	34	472.233,549 503.245,878	23.319
36	472.235,86 503.293,295	37	472.236,517 503.322,539	29.251
39	472.236,954 503.364,434	40	472.222,573 503.405,094	43.128
42	472.201,284 503.461,16	43	472.189,729 503.479,956	22.064
45	472.143,874 503.524,445	46	472.141,062 503.527,419	4.093
48	472.138,109 503.543,291	49	472.136,043 503.545,74	3.204
51	472.128,799 503.538,499	52	472.110,29 503.552,99	23.507
54	472.095,951 503.588,818	55	472.094,536 503.604,188	15.435
57	472.096,932 503.631,938	58	472.097,112 503.644,84	12.903
60	472.078,119 503.711,187	61	472.068,959 503.739,405	29.668
63	472.060,292 503.774,466	64	472.055,025 503.797,538	23.666
66	472.038,435 503.849,937	67	472.026,394 503.885,278	37.336
69	472.018,614 503.902,259	70	472.010,086 503.916,234	16.371
72	471.994,931 503.920,952	73	471.986,686 503.914,145	10.692
75	471.968,307 503.910,359	76	471.956,598 503.912,714	11.943
78	471.970,273 503.939,956	79	471.928,692 504.007,16	79.028
81	471.912,478 504.000,162	82	471.907,811 504.004,432	6.326
84	471.889,817 504.038,142	85	471.885,823 504.054,474	16.814
87	471.886,388 504.080,327	88	471.869,75 504.128,411	50.882
90	471.861,503 504.138,966	91	471.840,381 504.152,817	25.258
93	471.845,952 504.141,002	94	471.860,84 504.110,865	33.614
96	471.862,96 504.073,417	97	471.860,84 504.055,046	18.493
99	471.873,912 504.021,837	100	471.889,456 504.004,879	23.005
102	471.919,839 503.981,915	103	471.929,731 503.980,148	10.049
105	471.947,042 503.955,065	106	471.947,042 503.938,46	16.605
108	471.941,39 503.926,449	109	471.939,27 503.913,377	13.242
111	471.950,385 503.894,637	112	471.985,818 503.897,189	35.525
114	471.992,93 503.894,735	115	472.000,201 503.892,766	7.533

Document care conține date cu caracter personal, protejat de prevederile Regulamentului (UE) nr. 679/2016 și Legii 190/2018

Punct început	X / Y	Punct sfârşit	X / Y	Lungime segment
115	472.000,201 503.892,766	116	472.003,448 503.884,075	9.278
118	472.008,066 503.871,01	119	472.010,573 503.860,661	10.648
121	472.014,168 503.846,684	122	472.017,932 503.832,718	14.465
124	472.017,75 503.803,468	125	472.017,747 503.803,447	0.021
127	472.028,087 503.775,412	128	472.030,535 503.772,561	3.758
130	472.042,396 503.753,74	131	472.051,033 503.735,825	19.888
133	472.065,661 503.678,247	134	472.075,4 503.654,587	25.586
136	472.055,722 503.631,2	137	472.059,55 503.620,353	11.503
139	472.083,553 503.593,459	140	472.080,462 503.582,86	11.04
142	472.092,827 503.552,61	143	472.098,505 503.548,56	6.974
145	472.130,786 503.527,928	146	472.134,439 503.523,418	5.804
148	472.141,557 503.514,633	149	472.158,449 503.496,045	25.117
151	472.180,071 503.478,168	152	472.190,992 503.463,181	18.545
154	472.216,66 503.401,935	155	472.226,808 503.362,841	40.39
157	472.219,992 503.308,737	158	472.216,857 503.292,903	16.142
160	472.227,047 503.252,611	161	472.224,678 503.236,681	16.105

Punct început	X / Y	Punct sfârşit	X / Y	Lungime segment
116	472.003,448 503.884,075	117	472.007,422 503.873,509	11.289
119	472.010,573 503.860,661	120	472.012,118 503.854,291	6.555
122	472.017,932 503.832,718	123	472.017,93 503.832,361	0.357
125	472.017,747 503.803,447	126	472.016,187 503.792,997	10.566
128	472.030,535 503.772,561	129	472.040,414 503.761,052	15.168
131	472.051,033 503.735,825	132	472.055,479 503.706,772	29.391
134	472.075,4 503.654,587	135	472.062,562 503.639,33	19.94
137	472.059,55 503.620,353	138	472.078,475 503.605,604	23.994
140	472.080,462 503.582,86	141	472.081,787 503.569,171	13.754
143	472.098,505 503.548,56	144	472.113,666 503.540,478	17.181
146	472.134,439 503.523,418	147	472.136,981 503.520,281	4.038
149	472.158,449 503.496,045	150	472.171,0 503.486,81	15.583
152	472.190,992 503.463,181	153	472.207,121 503.429,138	37.67
155	472.226,808 503.362,841	156	472.228,484 503.336,666	26.228
158	472.216,857 503.292,903	159	472.220,149 503.271,111	22.039
161	472.224,678 503.236,681	162	472.213,838 503.225,128	15.842

Punct început	X / Y	Punct sfârşit	X / Y	Lungime segment
117	472.007,422 503.873,509	118	472.008,066 503.871,01	2.581
120	472.012,118 503.854,291	121	472.014,168 503.846,684	7.878
123	472.017,93 503.832,361	124	472.017,75 503.803,468	28.893
126	472.016,187 503.792,997	127	472.028,087 503.775,412	21.233
129	472.040,414 503.761,052	130	472.042,396 503.753,74	7.576
132	472.055,479 503.706,772	133	472.065,661 503.678,247	30.288
135	472.062,562 503.639,33	136	472.055,722 503.631,2	10.625
138	472.078,475 503.605,604	139	472.083,553 503.593,459	13.163
141	472.081,787 503.569,171	142	472.092,827 503.552,61	19.903
144	472.113,666 503.540,478	145	472.130,786 503.527,928	21.227
147	472.136,981 503.520,281	148	472.141,557 503.514,633	7.269
150	472.171,0 503.486,81	151	472.180,071 503.478,168	12.528
153	472.207,121 503.429,138	154	472.216,66 503.401,935	28.827
156	472.228,484 503.336,666	157	472.219,992 503.308,737	29.192
159	472.220,149 503.271,111	160	472.227,047 503.252,611	19.744
162	472.213,838 503.225,128	1	472.206,403 503.220,964	8.522

**** Lungimile segmentelor sunt determinate în planul de proiecţie Stereo 70 şi sunt rotunjite la 1 milimetru.**
***** Distanţa dintre puncte este formată din segmente cumulate ce sunt mai mici decât valoarea 1 milimetru.**

Document care conține date cu caracter personal, protejat de prevederile Regulamentului (UE) nr. 679/2016 și Legii 190/2018

DATE DESPRE IMOBILUL NR. 4711

Oficiul de Cadastru şi Publicitate Imobiliară SIBIU
Biroul de Cadastru şi Publicitate Imobiliară Agnita

A. Partea I. Descrierea imobilului

TEREN Extravilan

Adresa: Jud. Sibiu

Nr. Crt	Nr cadastral Nr. topografic	Suprafaţa* (mp)	Observaţii / Referinţe
A1		859	Sector cadastral:18 Teren neimprejmuit;

B. Partea II. Proprietari şi acte

Inscrieri privitoare la dreptul de proprietate şi alte drepturi reale		Referinţe
/		
Act Normativ nr. 7, din 13/03/1996 emis de PARLAMENTUL ROMÂNIEI (lege);		
B1	Inscrierea provizorie, drept de PROPRIETATE, dobandit prin Lege, cota actuala 1/1	A1
	1) **ORAŞUL AGNITA**, CIF:4270716, PROPRIETAR NEIDENTIFICAT	

C. Partea III. SARCINI .

Inscrieri privind dezmembramintele dreptului de proprietate, drepturi reale de garanţie şi sarcini	Referinţe
NU SUNT	

Document care conține date cu caracter personal, protejat de prevederile Regulamentului (UE) nr. 679/2016 și Legii 190/2018

Anexa Nr. 1 La Partea I

Teren

Nr cadastral	Suprafaţa (mp)*	Observaţii / Referinţe
	859	

* Suprafaţa este determinată in planul de proiecţie Stereo 70.

DETALII LINIARE IMOBIL

Date referitoare la teren

Crt	Categorie folosință	Intra vilan	Suprafaţa (mp)	Tarla	Parcelă	Nr. topo	Observaţii / Referinţe
1	drum	NU	859	14	323/2/2	-	

Lungime Segmente
1) Valorile lungimilor segmentelor sunt obţinute din proiecţie în plan.

Punct început	X / Y	Punct sfârşit	X / Y	Lungime segment (** (m)
1	472.049,736 503.543,527	2	472.076,847 503.505,661	46.571
2	472.076,847 503.505,661	3	472.080,011 503.507,77	3.802
3	472.080,011 503.507,77	4	472.052,646 503.545,99	47.007
4	472.052,646 503.545,99	5	472.029,073 503.569,643	33.394
5	472.029,073 503.569,643	6	472.003,838 503.593,752	34.901

Document care conține date cu caracter personal, protejat de prevederile Regulamentului (UE) nr. 679/2016 și Legii 190/2018

Punct început	X / Y	Punct sfârşit	X / Y	Lungime segment (** (m)
6	472.003,838 503.593,752	7	471.996,966 503.599,825	9.171
7	471.996,966 503.599,825	8	471.966,599 503.628,913	42.05
8	471.966,599 503.628,913	9	471.943,265 503.642,338	26.921
9	471.943,265 503.642,338	10	471.924,086 503.650,969	21.031
10	471.924,086 503.650,969	11	471.909,222 503.650,969	14.864
11	471.909,222 503.650,969	12	471.911,829 503.647,169	4.608
12	471.911,829 503.647,169	13	471.923,27 503.647,169	11.441
13	471.923,27 503.647,169	14	471.941,533 503.638,95	20.027
14	471.941,533 503.638,95	15	471.964,224 503.625,896	26.178
15	471.964,224 503.625,896	16	471.964,304 503.625,85	0.092
16	471.964,304 503.625,85	17	471.972,062 503.618,418	10.744
17	471.972,062 503.618,418	18	471.994,392 503.597,028	30.921
18	471.994,392 503.597,028	19	472.001,266 503.590,953	9.174
19	472.001,266 503.590,953	20	472.026,414 503.566,928	34.78
20	472.026,414 503.566,928	1	472.049,736 503.543,527	33.038

** Lungimile segmentelor sunt determinate în planul de proiecţie Stereo 70 şi sunt rotunjite la 1 milimetru.
*** Distanţa dintre puncte este formată din segmente cumulate ce sunt mai mici decât valoarea 1 milimetru.

Document care conține date cu caracter personal, protejat de prevederile Regulamentului (UE) nr. 679/2016 și Legii 190/2018

DATE DESPRE IMOBILUL NR. 4712

Oficiul de Cadastru şi Publicitate Imobiliară SIBIU
Biroul de Cadastru şi Publicitate Imobiliară Agnita

A. Partea I. Descrierea imobilului

TEREN Extravilan

Adresa: Jud. Sibiu

Nr. Crt	Nr cadastral Nr. topografic	Suprafaţa* (mp)	Observaţii / Referinţe
A1		888	Sector cadastral:18 Teren neimprejmuit;

B. Partea II. Proprietari şi acte

Inscrieri privitoare la dreptul de proprietate şi alte drepturi reale		Referinţe
/		
Act Normativ nr. 7, din 13/03/1996 emis de PARLAMENTUL ROMÂNIEI (lege);		
B1	Inscrierea provizorie, drept de PROPRIETATE, dobandit prin Lege, cota actuala 1/1	A1
	1) **ORAŞUL AGNITA**, CIF:4270716, PROPRIETAR NEIDENTIFICAT	

C. Partea III. SARCINI .

Inscrieri privind dezmembramintele dreptului de proprietate, drepturi reale de garanţie şi sarcini	Referinţe
NU SUNT	

Document care conține date cu caracter personal, protejat de prevederile Regulamentului (UE) nr. 679/2016 și Legii 190/2018

Anexa Nr. 1 La Partea I

Teren

Nr cadastral	Suprafaţa (mp)*	Observaţii / Referinţe
	888	

* Suprafaţa este determinată in planul de proiecţie Stereo 70.

DETALII LINIARE IMOBIL

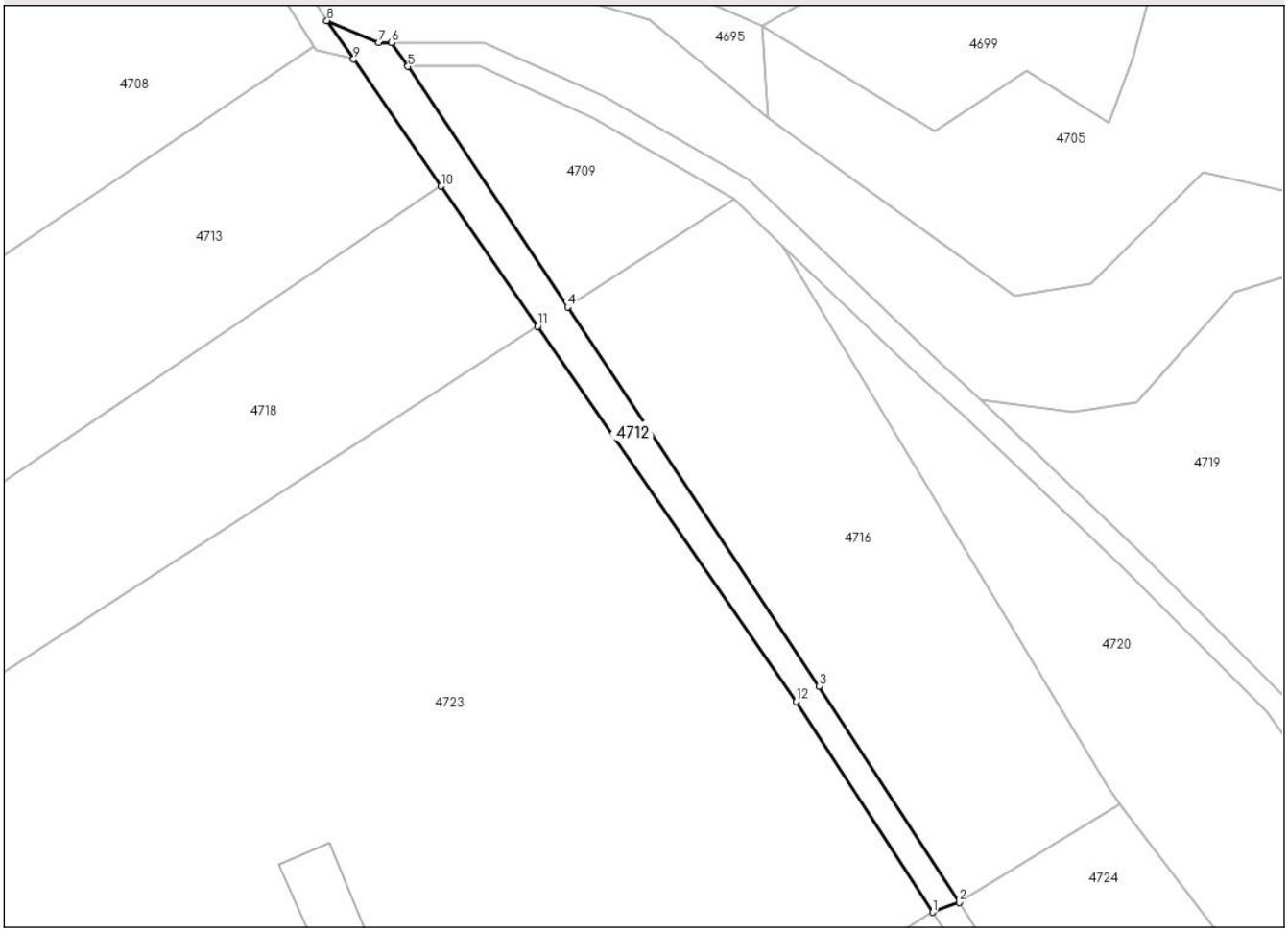

Date referitoare la teren

Crt	Categorie folosință	Intra vilan	Suprafaţa (mp)	Tarla	Parcelă	Nr. topo	Observaţii / Referinţe
1	curti constructii	NU	888	14	323/7	-	CANAL

Lungime Segmente
1) Valorile lungimilor segmentelor sunt obţinute din proiecţie în plan.

Punct început	X / Y	Punct sfârşit	X / Y	Lungime segment (** (m)
1	471.996,06 503.511,516	2	472.000,319 503.513,071	4.534
2	472.000,319 503.513,071	3	471.977,822 503.547,75	41.336
3	471.977,822 503.547,75	4	471.937,452 503.608,568	72.998
4	471.937,452 503.608,568	5	471.911,829 503.647,169	46.33
5	471.911,829 503.647,169	6	471.909,222 503.650,969	4.608

Document care conține date cu caracter personal, protejat de prevederile Regulamentului (UE) nr. 679/2016 și Legii 190/2018

Punct început	X / Y	Punct sfârşit	X / Y	Lungime segment (** (m)
6	471.909,222 503.650,969	7	471.907,145 503.650,969	2.078
7	471.907,145 503.650,969	8	471.898,834 503.654,485	9.024
8	471.898,834 503.654,485	9	471.903,112 503.648,332	7.494
9	471.903,112 503.648,332	10	471.917,175 503.627,933	24.777
10	471.917,175 503.627,933	11	471.932,662 503.605,468	27.285
11	471.932,662 503.605,468	12	471.974,148 503.545,292	73.091
12	471.974,148 503.545,292	1	471.996,06 503.511,516	40.261

** Lungimile segmentelor sunt determinate în planul de proiecţie Stereo 70 şi sunt rotunjite la 1 milimetru.
*** Distanţa dintre puncte este formată din segmente cumulate ce sunt mai mici decât valoarea 1 milimetru.

Document care conține date cu caracter personal, protejat de prevederile Regulamentului (UE) nr. 679/2016 și Legii 190/2018

DATE DESPRE IMOBILUL NR. 4713

Oficiul de Cadastru şi Publicitate Imobiliară SIBIU
Biroul de Cadastru şi Publicitate Imobiliară Agnita

A. Partea I. Descrierea imobilului

TEREN Extravilan

Adresa: Jud. Sibiu

Nr. Crt	Nr cadastral Nr. topografic	Suprafaţa* (mp)	Observaţii / Referinţe
A1		6.000	Sector cadastral:18 Teren neimprejmuit;

B. Partea II. Proprietari şi acte

Inscrieri privitoare la dreptul de proprietate şi alte drepturi reale		Referinţe
/		
Act Administrativ nr. 93/8, din 01/04/1994 emis de CJPSDPAT (titlu de proprietate);		
B1	Intabulare, drept de PROPRIETATE, dobandit prin Constituire, cota actuala 1/1	A1
	1) **SANDU TASICA**, CNP NEIDENTIFICAT	

C. Partea III. SARCINI .

Inscrieri privind dezmembramintele dreptului de proprietate, drepturi reale de garanţie şi sarcini	Referinţe
NU SUNT	

Document care conține date cu caracter personal, protejat de prevederile Regulamentului (UE) nr. 679/2016 și Legii 190/2018

Anexa Nr. 1 La Partea I

Teren

Nr cadastral	Suprafaţa (mp)*	Observaţii / Referinţe
	6.000	

* Suprafaţa este determinată in planul de proiecţie Stereo 70.

DETALII LINIARE IMOBIL

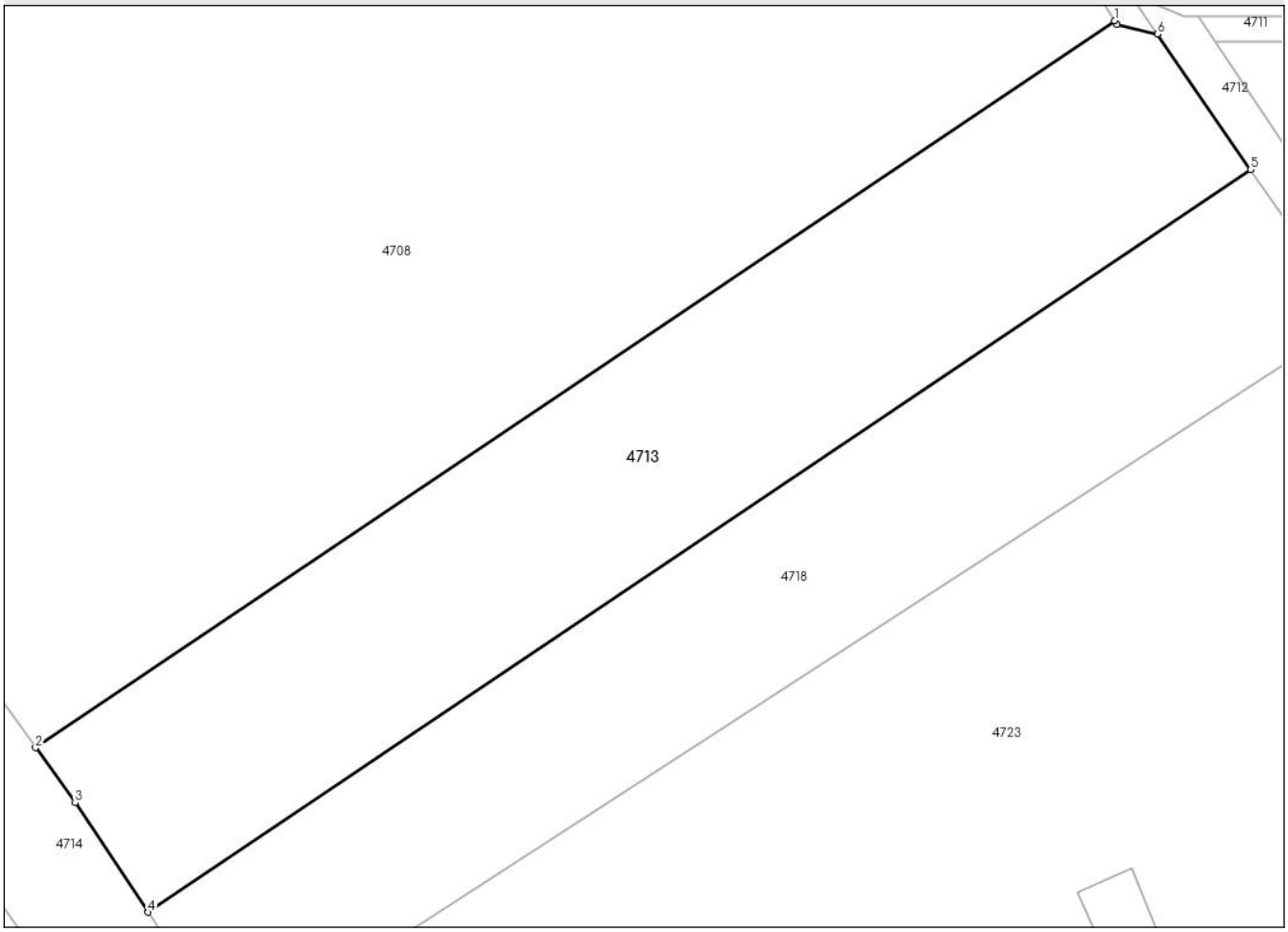

Date referitoare la teren

Crt	Categorie folosință	Intra vilan	Suprafaţa (mp)	Tarla	Parcelă	Nr. topo	Observaţii / Referinţe
1	arabil	NU	6.000	14	323/4	-	

Lungime Segmente
1) Valorile lungimilor segmentelor sunt obţinute din proiecţie în plan.

Punct început	X / Y	Punct sfârşit	X / Y	Lungime segment (** (m)
1	471.896,682 503.650,367	2	471.733,989 503.540,886	196.1
2	471.733,989 503.540,886	3	471.739,97 503.532,583	10.234
3	471.739,97 503.532,583	4	471.750,954 503.516,118	19.793
4	471.750,954 503.516,118	5	471.917,175 503.627,933	200.329
5	471.917,175 503.627,933	6	471.903,112 503.648,332	24.777

Document care conține date cu caracter personal, protejat de prevederile Regulamentului (UE) nr. 679/2016 și Legii 190/2018

Punct început	X / Y	Punct sfârşit	X / Y	Lungime segment (** (m)
6	471.903,112 503.648,332	7	471.897,039 503.649,79	6.246
7	471.897,039 503.649,79	1	471.896,682 503.650,367	0.678

** Lungimile segmentelor sunt determinate în planul de proiecţie Stereo 70 şi sunt rotunjite la 1 milimetru.
*** Distanţa dintre puncte este formată din segmente cumulate ce sunt mai mici decât valoarea 1 milimetru.

Document care conține date cu caracter personal, protejat de prevederile Regulamentului (UE) nr. 679/2016 și Legii 190/2018

DATE DESPRE IMOBILUL NR. 4714

Oficiul de Cadastru şi Publicitate Imobiliară SIBIU
Biroul de Cadastru şi Publicitate Imobiliară Agnita

A. Partea I. Descrierea imobilului

TEREN Extravilan

Adresa: Jud. Sibiu

Nr. Crt	Nr cadastral Nr. topografic	Suprafaţa* (mp)	Observaţii / Referinţe
A1		7.038	Sector cadastral:18 Teren neimprejmuit;

B. Partea II. Proprietari şi acte

Inscrieri privitoare la dreptul de proprietate şi alte drepturi reale		Referinţe
/		
Act Normativ nr. 7, din 13/03/1996 emis de PARLAMENTUL ROMÂNIEI (lege);		
B1	Inscrierea provizorie, drept de PROPRIETATE, dobandit prin Lege, cota actuala 1/1	A1
	1) **ORAŞUL AGNITA**, CIF:4270716, PROPRIETAR NEIDENTIFICAT	

C. Partea III. SARCINI .

Inscrieri privind dezmembramintele dreptului de proprietate, drepturi reale de garanţie şi sarcini	Referinţe
NU SUNT	

Document care conține date cu caracter personal, protejat de prevederile Regulamentului (UE) nr. 679/2016 și Legii 190/2018

Anexa Nr. 1 La Partea I

Teren

Nr cadastral	Suprafaţa (mp)*	Observaţii / Referinţe
	7.038	

* Suprafaţa este determinată in planul de proiecţie Stereo 70.

DETALII LINIARE IMOBIL

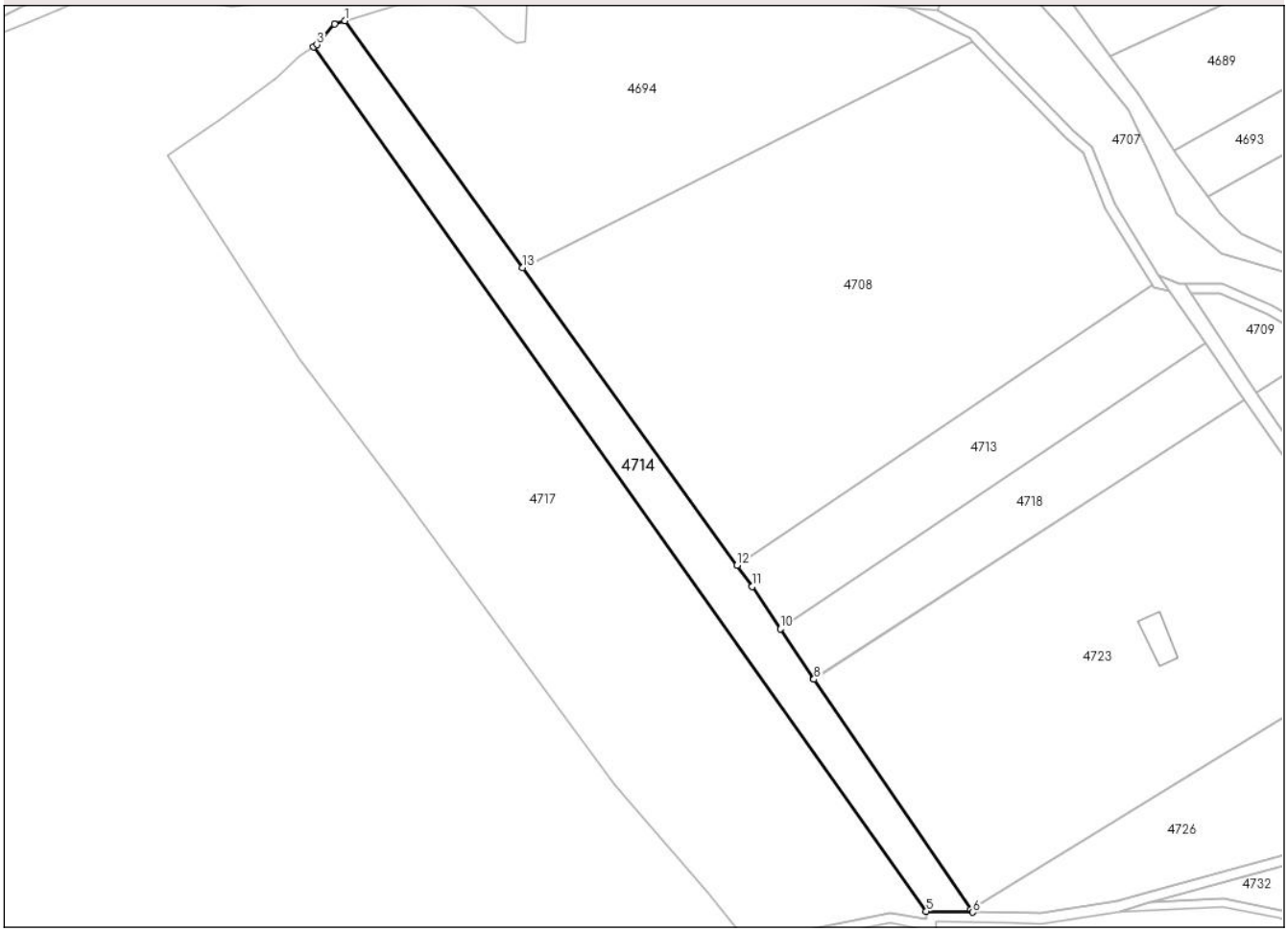

Date referitoare la teren

Crt	Categorie folosință	Intra vilan	Suprafaţa (mp)	Tarla	Parcelă	Nr. topo	Observaţii / Referinţe
1	curti constructii	NU	7.038	14	320	-	TALUZ

Lungime Segmente
1) Valorile lungimilor segmentelor sunt obţinute din proiecţie în plan.

Punct început	X / Y	Punct sfârşit	X / Y	Lungime segment (** (m)
1	471.580,619 503.753,806	2	471.576,438 503.752,533	4.37
2	471.576,438 503.752,533	3	471.569,581 503.744,464	10.589
3	471.569,581 503.744,464	4	471.568,192 503.743,548	1.664
4	471.568,192 503.743,548	5	471.808,066 503.405,681	414.359
5	471.808,066 503.405,681	6	471.826,282 503.405,316	18.22

Document care conține date cu caracter personal, protejat de prevederile Regulamentului (UE) nr. 679/2016 și Legii 190/2018

Punct început	X / Y	Punct sfârşit	X / Y	Lungime segment (** (m)
6	471.826,282 503.405,316	7	471.825,55 503.406,39	1.3
7	471.825,55 503.406,39	8	471.764,121 503.496,388	108.964
8	471.764,121 503.496,388	9	471.763,976 503.496,6	0.257
9	471.763,976 503.496,6	10	471.750,954 503.516,118	23.463
10	471.750,954 503.516,118	11	471.739,97 503.532,583	19.793
11	471.739,97 503.532,583	12	471.733,989 503.540,886	10.234
12	471.733,989 503.540,886	13	471.650,177 503.657,24	143.396
13	471.650,177 503.657,24	1	471.580,619 503.753,806	119.01

** Lungimile segmentelor sunt determinate în planul de proiecţie Stereo 70 şi sunt rotunjite la 1 milimetru.
*** Distanţa dintre puncte este formată din segmente cumulate ce sunt mai mici decât valoarea 1 milimetru.

Document care conține date cu caracter personal, protejat de prevederile Regulamentului (UE) nr. 679/2016 și Legii 190/2018

DATE DESPRE IMOBILUL NR. 4715

Oficiul de Cadastru şi Publicitate Imobiliară SIBIU
Biroul de Cadastru şi Publicitate Imobiliară Agnita

A. Partea I. Descrierea imobilului

TEREN Extravilan

Adresa: Jud. Sibiu

Nr. Crt	Nr cadastral Nr. topografic	Suprafaţa* (mp)	Observaţii / Referinţe
A1		1.380	Sector cadastral:18 Teren neimprejmuit;

B. Partea II. Proprietari şi acte

Inscrieri privitoare la dreptul de proprietate şi alte drepturi reale		Referinţe
/		
Act Normativ nr. 7, din 13/03/1996 emis de PARLAMENTUL ROMÂNIEI (lege);		
B1	Inscrierea provizorie, drept de PROPRIETATE, dobandit prin Lege, cota actuala 1/1	A1
	1) **ORAŞUL AGNITA**, CIF:4270716, PROPRIETAR NEIDENTIFICAT	

C. Partea III. SARCINI .

Inscrieri privind dezmembramintele dreptului de proprietate, drepturi reale de garanţie şi sarcini	Referinţe
NU SUNT	

Document care conține date cu caracter personal, protejat de prevederile Regulamentului (UE) nr. 679/2016 și Legii 190/2018

Anexa Nr. 1 La Partea I

Teren

Nr cadastral	Suprafaţa (mp)*	Observaţii / Referinţe
	1.380	

* Suprafaţa este determinată in planul de proiecţie Stereo 70.

DETALII LINIARE IMOBIL

Date referitoare la teren

Crt	Categorie folosință	Intra vilan	Suprafaţa (mp)	Tarla	Parcelă	Nr. topo	Observaţii / Referinţe
1	arabil	NU	1.380	14	303	-	

Lungime Segmente
1) Valorile lungimilor segmentelor sunt obţinute din proiecţie în plan.

Punct început	X / Y	Punct sfârşit	X / Y	Lungime segment (** (m)
1	472.136,043 503.545,74	2	472.130,345 503.552,493	8.836
2	472.130,345 503.552,493	3	472.122,098 503.565,469	15.375
3	472.122,098 503.565,469	4	472.115,703 503.578,315	14.35
4	472.115,703 503.578,315	5	472.111,778 503.589,993	12.32
5	472.111,778 503.589,993	6	472.100,788 503.625,97	37.618

Document care conține date cu caracter personal, protejat de prevederile Regulamentului (UE) nr. 679/2016 și Legii 190/2018

Punct început	X / Y	Punct sfârşit	X / Y	Lungime segment (** (m)
6	472.100,788 503.625,97	7	472.097,112 503.644,84	19.225
7	472.097,112 503.644,84	8	472.096,932 503.631,938	12.903
8	472.096,932 503.631,938	9	472.095,612 503.618,353	13.649
9	472.095,612 503.618,353	10	472.094,536 503.604,188	14.206
10	472.094,536 503.604,188	11	472.095,951 503.588,818	15.435
11	472.095,951 503.588,818	12	472.097,28 503.566,753	22.105
12	472.097,28 503.566,753	13	472.110,29 503.552,99	18.939
13	472.110,29 503.552,99	14	472.128,799 503.538,499	23.507
14	472.128,799 503.538,499	15	472.135,162 503.544,939	9.053
15	472.135,162 503.544,939	1	472.136,043 503.545,74	1.191

** Lungimile segmentelor sunt determinate în planul de proiecţie Stereo 70 şi sunt rotunjite la 1 milimetru.
*** Distanţa dintre puncte este formată din segmente cumulate ce sunt mai mici decât valoarea 1 milimetru.

Document care conține date cu caracter personal, protejat de prevederile Regulamentului (UE) nr. 679/2016 și Legii 190/2018

DATE DESPRE IMOBILUL NR. 4716

Oficiul de Cadastru şi Publicitate Imobiliară SIBIU
Biroul de Cadastru şi Publicitate Imobiliară Agnita

A. Partea I. Descrierea imobilului

TEREN Extravilan

Adresa: Jud. Sibiu

Nr. Crt	Nr cadastral Nr. topografic	Suprafaţa* (mp)	Observaţii / Referinţe
A1		3.682	Sector cadastral:18 Teren neimprejmuit;

B. Partea II. Proprietari şi acte

Inscrieri privitoare la dreptul de proprietate şi alte drepturi reale		Referinţe
/		
Act Notarial nr. 334, din 27/02/2003 emis de NP MOLDOVAN LENUTA (contract de donatie);		
B1	Intabulare, drept de PROPRIETATE, dobandit prin Conventie, cota actuala 1/3	A1
	1) **FLOREA IOAN**, CNP NEIDENTIFICAT	
B2	Intabulare, drept de PROPRIETATE, dobandit prin Conventie, cota actuala 1/3	A1
	1) **FLOREA ELENA**	
B3	Intabulare, drept de PROPRIETATE, dobandit prin Conventie, cota actuala 1/3	A1
	1) **FLOREA ANA MARIA**, CNP NEIDENTIFICAT	

C. Partea III. SARCINI .

Inscrieri privind dezmembramintele dreptului de proprietate, drepturi reale de garanţie şi sarcini	Referinţe
NU SUNT	

Document care conține date cu caracter personal, protejat de prevederile Regulamentului (UE) nr. 679/2016 și Legii 190/2018

Anexa Nr. 1 La Partea I

Teren

Nr cadastral	Suprafaţa (mp)*	Observaţii / Referinţe
	3.682	

* Suprafaţa este determinată in planul de proiecţie Stereo 70.

DETALII LINIARE IMOBIL

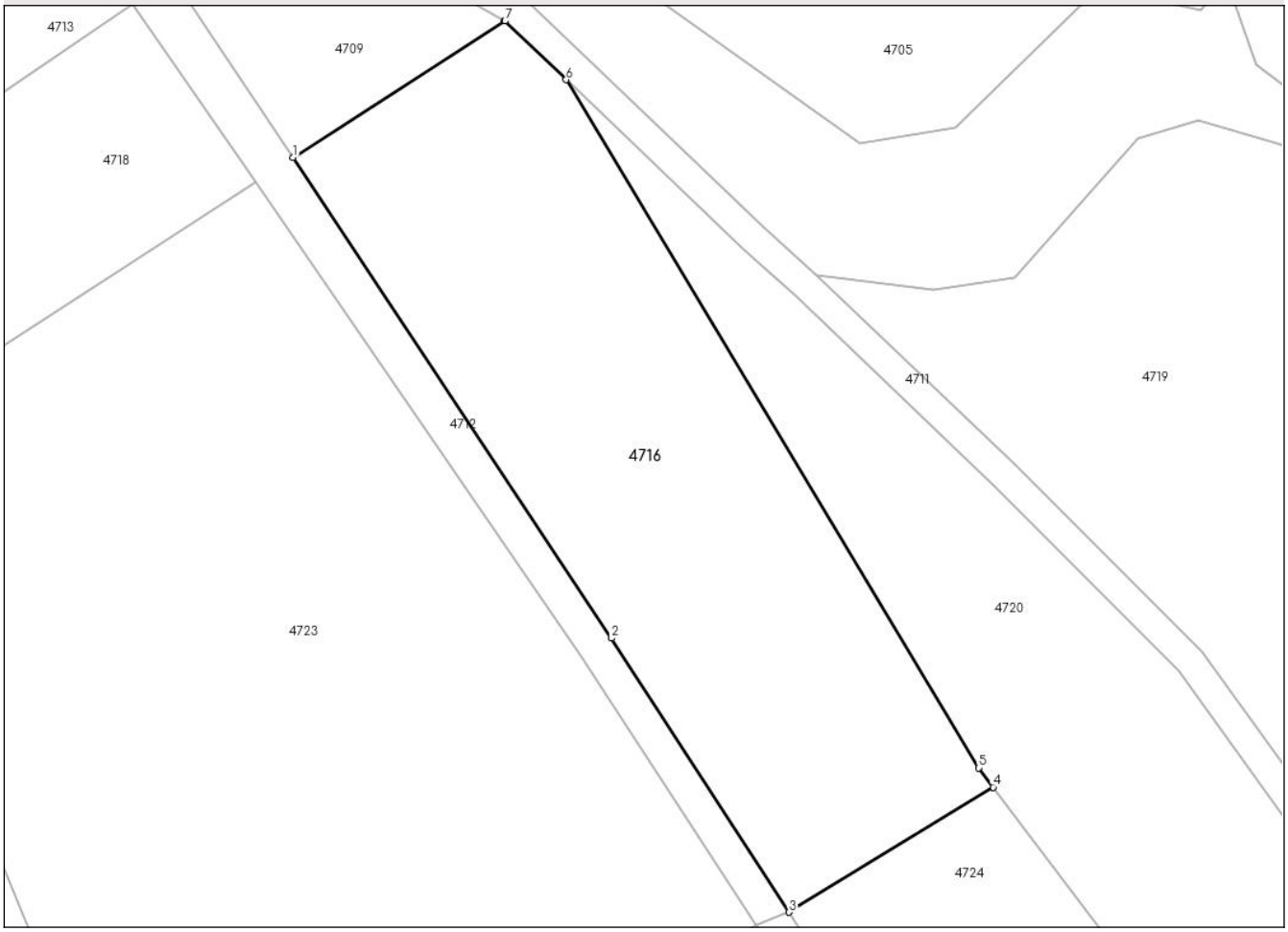

Date referitoare la teren

Crt	Categorie folosință	Intra vilan	Suprafaţa (mp)	Tarla	Parcelă	Nr. topo	Observaţii / Referinţe
1	arabil	NU	3.682	14	323/6/2	-	DIFERENȚA DE SUPRAFAȚĂ SE REGĂSEȘTE LA ID 4723, AFERENT PARCELEI NR. 323/6/1

Lungime Segmente
1) Valorile lungimilor segmentelor sunt obţinute din proiecţie în plan.

Punct început	X / Y	Punct sfârşit	X / Y	Lungime segment (** (m)
1	471.937,452 503.608,568	2	471.977,822 503.547,75	72.998
2	471.977,822 503.547,75	3	472.000,319 503.513,071	41.336
3	472.000,319 503.513,071	4	472.026,157 503.528,893	30.297
4	472.026,157 503.528,893	5	472.024,302 503.531,331	3.064
5	472.024,302 503.531,331	6	471.972,062 503.618,418	101.553

Document care conține date cu caracter personal, protejat de prevederile Regulamentului (UE) nr. 679/2016 și Legii 190/2018

Punct început	X / Y	Punct sfârşit	X / Y	Lungime segment (** (m)
6	471.972,062 503.618,418	7	471.964,304 503.625,85	10.744
7	471.964,304 503.625,85	8	471.964,224 503.625,896	0.092
8	471.964,224 503.625,896	1	471.937,452 503.608,568	31.89

** Lungimile segmentelor sunt determinate în planul de proiecţie Stereo 70 şi sunt rotunjite la 1 milimetru.
*** Distanţa dintre puncte este formată din segmente cumulate ce sunt mai mici decât valoarea 1 milimetru.

Document care conține date cu caracter personal, protejat de prevederile Regulamentului (UE) nr. 679/2016 și Legii 190/2018

DATE DESPRE IMOBILUL NR. 4717

Oficiul de Cadastru şi Publicitate Imobiliară SIBIU
Biroul de Cadastru şi Publicitate Imobiliară Agnita

A. Partea I. Descrierea imobilului

TEREN Extravilan

Adresa: Jud. Sibiu

Nr. Crt	Nr cadastral Nr. topografic	Suprafaţa* (mp)	Observaţii / Referinţe
A1		28.300	Sector cadastral:18 Teren neimprejmuit;

B. Partea II. Proprietari şi acte

Inscrieri privitoare la dreptul de proprietate şi alte drepturi reale		Referinţe
/		
Act Administrativ nr. 2544/8, din 12/11/2003 emis de CJPSDPAT (titlu de proprietate);		
B1	Intabulare, drept de PROPRIETATE, dobandit prin Reconstituire, cota actuala 1/1	A1
	1) **PAROHIA ORTODOXĂ RUJA**, CIF:9999999999999	

C. Partea III. SARCINI .

Inscrieri privind dezmembramintele dreptului de proprietate, drepturi reale de garanţie şi sarcini	Referinţe
NU SUNT	

Document care conține date cu caracter personal, protejat de prevederile Regulamentului (UE) nr. 679/2016 și Legii 190/2018

Anexa Nr. 1 La Partea I

Teren

Nr cadastral	Suprafaţa (mp)*	Observaţii / Referinţe
	28.300	

* Suprafaţa este determinată in planul de proiecţie Stereo 70.

DETALII LINIARE IMOBIL

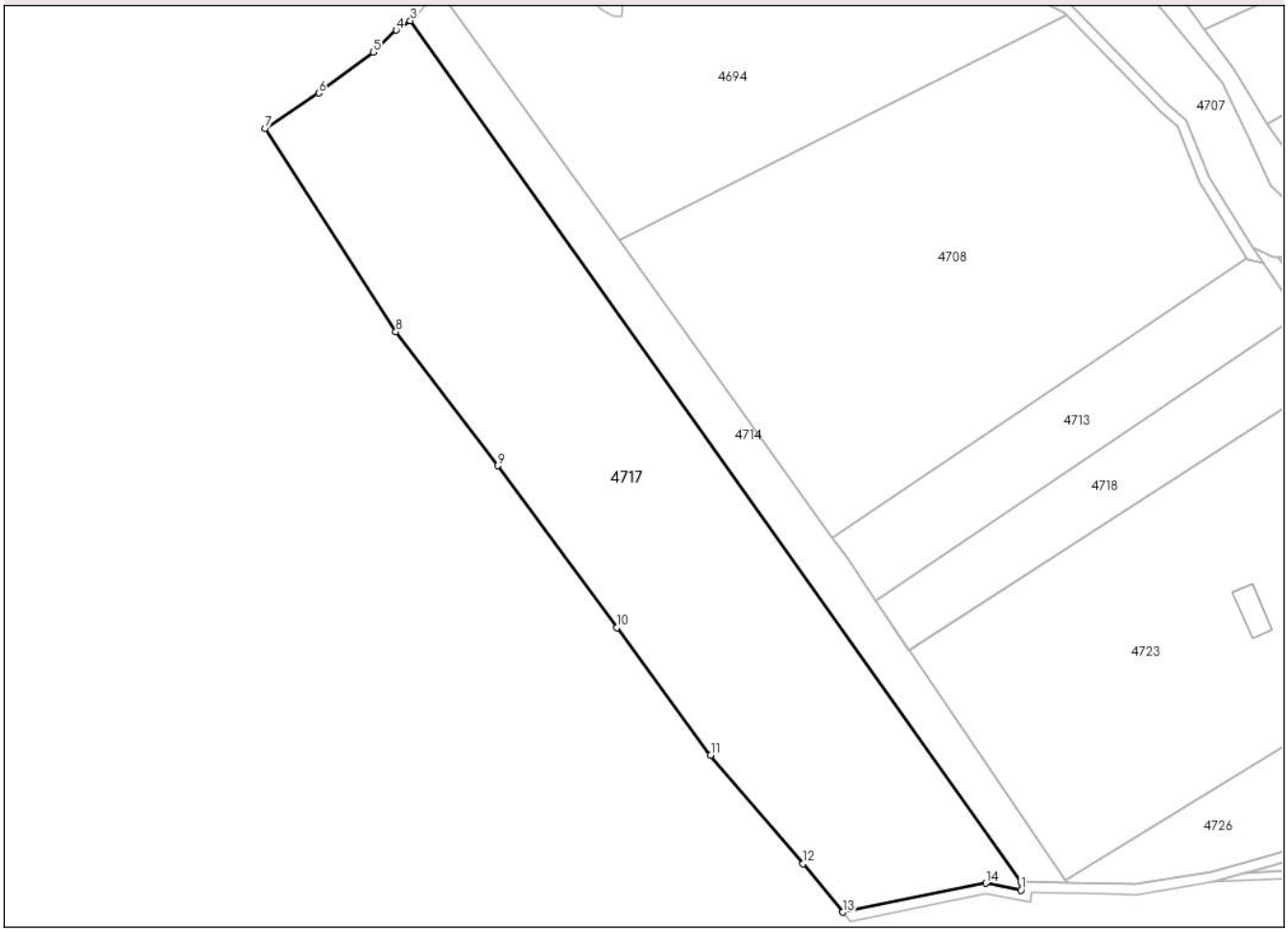

Date referitoare la teren

Crt	Categorie folosință	Intra vilan	Suprafaţa (mp)	Tarla	Parcelă	Nr. topo	Observaţii / Referinţe
1	arabil	NU	28.300	14	321	-	

Lungime Segmente
1) Valorile lungimilor segmentelor sunt obţinute din proiecţie în plan.

Punct început	X / Y	Punct sfârşit	X / Y	Lungime segment (** (m)
1	471.808,001 503.402,438	2	471.808,066 503.405,681	3.244
2	471.808,066 503.405,681	3	471.568,192 503.743,548	414.359
3	471.568,192 503.743,548	4	471.562,591 503.739,852	6.711
4	471.562,591 503.739,852	5	471.553,611 503.731,217	12.458
5	471.553,611 503.731,217	6	471.532,171 503.715,157	26.788

Document care conține date cu caracter personal, protejat de prevederile Regulamentului (UE) nr. 679/2016 și Legii 190/2018

Punct început	X / Y	Punct sfârşit	X / Y	Lungime segment (** (m)
6	471.532,171 503.715,157	7	471.511,113 503.701,162	25.284
7	471.511,113 503.701,162	8	471.562,487 503.621,48	94.808
8	471.562,487 503.621,48	9	471.602,609 503.568,954	66.097
9	471.602,609 503.568,954	10	471.649,227 503.505,389	78.827
10	471.649,227 503.505,389	11	471.686,157 503.455,344	62.196
11	471.686,157 503.455,344	12	471.722,446 503.412,836	55.891
12	471.722,446 503.412,836	13	471.737,979 503.393,781	24.584
13	471.737,979 503.393,781	14	471.794,15 503.405,132	57.307
14	471.794,15 503.405,132	1	471.808,001 503.402,438	14.11

** Lungimile segmentelor sunt determinate în planul de proiecţie Stereo 70 şi sunt rotunjite la 1 milimetru.
*** Distanţa dintre puncte este formată din segmente cumulate ce sunt mai mici decât valoarea 1 milimetru.

Document care conține date cu caracter personal, protejat de prevederile Regulamentului (UE) nr. 679/2016 și Legii 190/2018

DATE DESPRE IMOBILUL NR. 4718

Oficiul de Cadastru şi Publicitate Imobiliară SIBIU
Biroul de Cadastru şi Publicitate Imobiliară Agnita

A. Partea I. Descrierea imobilului

TEREN Extravilan

Adresa: Jud. Sibiu

Nr. Crt	Nr cadastral Nr. topografic	Suprafaţa* (mp)	Observaţii / Referinţe
A1		5.114	Sector cadastral:18 Teren neimprejmuit;

B. Partea II. Proprietari şi acte

Inscrieri privitoare la dreptul de proprietate şi alte drepturi reale		Referinţe
/		
Act Administrativ nr. 79/8, din 31/03/1994 emis de CJPSDPAT (titlu de proprietate);		
B1	Intabulare, drept de PROPRIETATE, dobandit prin Reconstituire, cota actuala 1/1	A1
	1) **PASCU LIVIA**, CNP NEIDENTIFICAT	

C. Partea III. SARCINI .

Inscrieri privind dezmembramintele dreptului de proprietate, drepturi reale de garanţie şi sarcini	Referinţe
NU SUNT	

Document care conține date cu caracter personal, protejat de prevederile Regulamentului (UE) nr. 679/2016 și Legii 190/2018

Anexa Nr. 1 La Partea I

Teren

Nr cadastral	Suprafaţa (mp)*	Observaţii / Referinţe
	5.114	

* Suprafaţa este determinată in planul de proiecţie Stereo 70.

DETALII LINIARE IMOBIL

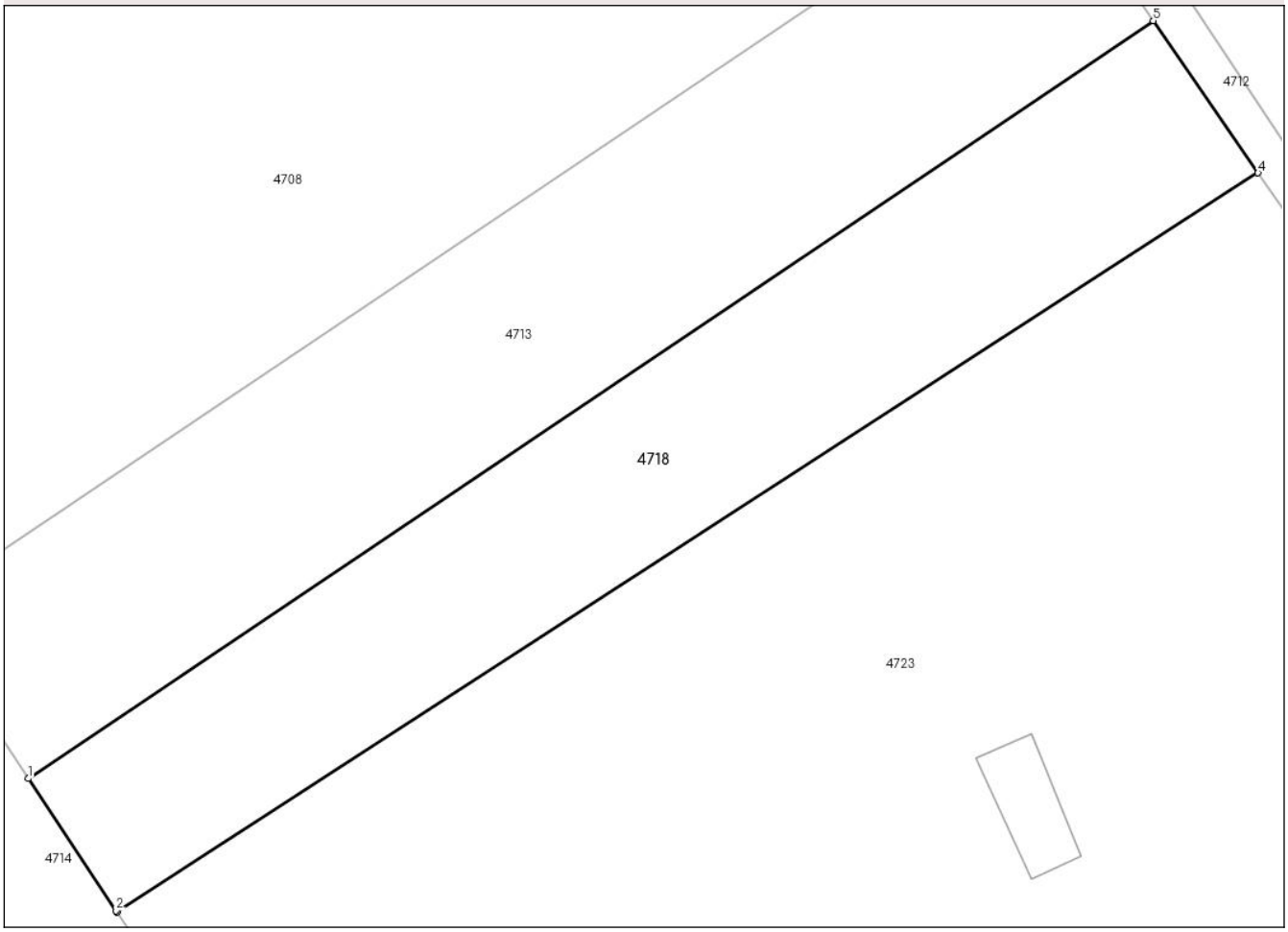

Date referitoare la teren

Crt	Categorie folosință	Intra vilan	Suprafaţa (mp)	Tarla	Parcelă	Nr. topo	Observaţii / Referinţe
1	arabil	NU	5.114	14	323/5/1	-	DIFERENȚA DE SUPRAFAȚĂ SE REGĂSEȘTE LA ID 4709, AFERENT PARCELEI NR. 323/5/2

Lungime Segmente
1) Valorile lungimilor segmentelor sunt obţinute din proiecţie în plan.

Punct început	X / Y	Punct sfârşit	X / Y	Lungime segment (** (m)
1	471.750,954 503.516,118	2	471.763,976 503.496,6	23.463
2	471.763,976 503.496,6	3	471.764,121 503.496,388	0.257
3	471.764,121 503.496,388	4	471.932,662 503.605,468	200.76
4	471.932,662 503.605,468	5	471.917,175 503.627,933	27.285
5	471.917,175 503.627,933	1	471.750,954 503.516,118	200.329

Document care conține date cu caracter personal, protejat de prevederile Regulamentului (UE) nr. 679/2016 și Legii 190/2018

** Lungimile segmentelor sunt determinate în planul de proiecţie Stereo 70 şi sunt rotunjite la 1 milimetru.
*** Distanţa dintre puncte este formată din segmente cumulate ce sunt mai mici decât valoarea 1 milimetru.

Document care conține date cu caracter personal, protejat de prevederile Regulamentului (UE) nr. 679/2016 și Legii 190/2018

DATE DESPRE IMOBILUL NR. 4719

Oficiul de Cadastru şi Publicitate Imobiliară SIBIU
Biroul de Cadastru şi Publicitate Imobiliară Agnita

A. Partea I. Descrierea imobilului

TEREN Extravilan

Adresa: Jud. Sibiu

Nr. Crt	Nr cadastral Nr. topografic	Suprafaţa* (mp)	Observaţii / Referinţe
A1		5.415	Sector cadastral:18 Teren neimprejmuit;

B. Partea II. Proprietari şi acte

Inscrieri privitoare la dreptul de proprietate şi alte drepturi reale		Referinţe
/		
Act Administrativ nr. 257/8, din 19/05/1994 emis de CJPSDPAT (titlu de proprietate);		
B1	Intabulare, drept de PROPRIETATE, dobandit prin Reconstituire, cota actuala 1/1	A1
	1) **PASCU ANA**, CNP NEIDENTIFICAT	

C. Partea III. SARCINI .

Inscrieri privind dezmembramintele dreptului de proprietate, drepturi reale de garanţie şi sarcini	Referinţe
NU SUNT	

Document care conține date cu caracter personal, protejat de prevederile Regulamentului (UE) nr. 679/2016 și Legii 190/2018

Anexa Nr. 1 La Partea I

Teren

Nr cadastral	Suprafaţa (mp)*	Observaţii / Referinţe
	5.415	

* Suprafaţa este determinată in planul de proiecţie Stereo 70.

DETALII LINIARE IMOBIL

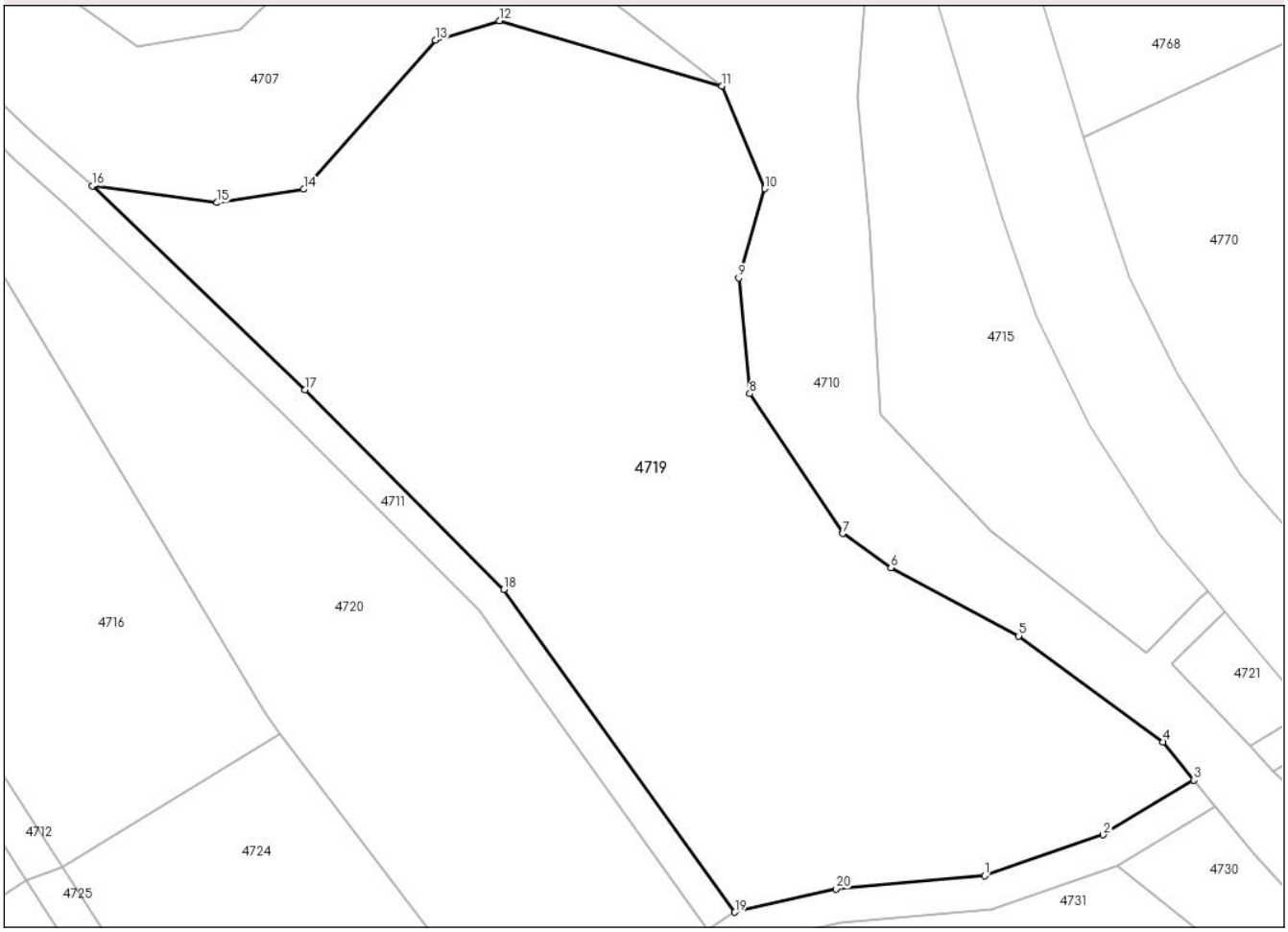

Date referitoare la teren

Crt	Categorie folosință	Intra vilan	Suprafaţa (mp)	Tarla	Parcelă	Nr. topo	Observaţii / Referinţe
1	faneata	NU	5.415	14	323/8/2	-	DIFERENȚA DE SUPRAFAȚĂ SE REGĂSEȘTE LA ID 4720, AFERENT PARCELEI NR. 323/8/1

Lungime Segmente

1) Valorile lungimilor segmentelor sunt obţinute din proiecţie în plan.

Punct început	X / Y	Punct sfârşit	X / Y	Lungime segment (** (m)
1	472.109,613 503.512,071	2	472.123,697 503.516,929	14.899
2	472.123,697 503.516,929	3	472.134,439 503.523,418	12.55
3	472.134,439 503.523,418	4	472.130,786 503.527,928	5.804
4	472.130,786 503.527,928	5	472.113,666 503.540,478	21.227
5	472.113,666 503.540,478	6	472.098,505 503.548,56	17.181

Document care conține date cu caracter personal, protejat de prevederile Regulamentului (UE) nr. 679/2016 și Legii 190/2018

Punct început	X / Y	Punct sfârşit	X / Y	Lungime segment (** (m)
6	472.098,505 503.548,56	7	472.092,827 503.552,61	6.974
7	472.092,827 503.552,61	8	472.081,787 503.569,171	19.903
8	472.081,787 503.569,171	9	472.080,462 503.582,86	13.754
9	472.080,462 503.582,86	10	472.083,553 503.593,459	11.04
10	472.083,553 503.593,459	11	472.078,475 503.605,604	13.163
11	472.078,475 503.605,604	12	472.052,092 503.613,336	27.492
12	472.052,092 503.613,336	13	472.044,514 503.611,026	7.922
13	472.044,514 503.611,026	14	472.028,901 503.593,377	23.564
14	472.028,901 503.593,377	15	472.018,631 503.591,793	10.392
15	472.018,631 503.591,793	16	472.003,838 503.593,752	14.922
16	472.003,838 503.593,752	17	472.029,073 503.569,643	34.901
17	472.029,073 503.569,643	18	472.052,646 503.545,99	33.394
18	472.052,646 503.545,99	19	472.080,011 503.507,77	47.007
19	472.080,011 503.507,77	20	472.092,0 503.510,53	12.303
20	472.092,0 503.510,53	1	472.109,613 503.512,071	17.68

** Lungimile segmentelor sunt determinate în planul de proiecţie Stereo 70 şi sunt rotunjite la 1 milimetru.
*** Distanţa dintre puncte este formată din segmente cumulate ce sunt mai mici decât valoarea 1 milimetru.

Document care conține date cu caracter personal, protejat de prevederile Regulamentului (UE) nr. 679/2016 și Legii 190/2018

DATE DESPRE IMOBILUL NR. 4720

Oficiul de Cadastru şi Publicitate Imobiliară SIBIU
Biroul de Cadastru şi Publicitate Imobiliară Agnita

A. Partea I. Descrierea imobilului

TEREN Extravilan

Adresa: Jud. Sibiu

Nr. Crt	Nr cadastral Nr. topografic	Suprafaţa* (mp)	Observaţii / Referinţe
A1		2.785	Sector cadastral:18 Teren neimprejmuit;

B. Partea II. Proprietari şi acte

Inscrieri privitoare la dreptul de proprietate şi alte drepturi reale		Referinţe
/		
Act Administrativ nr. 257/8, din 19/05/1994 emis de CJPSDPAT (titlu de proprietate);		
B1	Intabulare, drept de PROPRIETATE, dobandit prin Reconstituire, cota actuala 1/1	A1
	1) **PASCU ANA**, CNP NEIDENTIFICAT	

C. Partea III. SARCINI .

Inscrieri privind dezmembramintele dreptului de proprietate, drepturi reale de garanţie şi sarcini	Referinţe
NU SUNT	

Document care conține date cu caracter personal, protejat de prevederile Regulamentului (UE) nr. 679/2016 și Legii 190/2018

Anexa Nr. 1 La Partea I

Teren

Nr cadastral	Suprafaţa (mp)*	Observaţii / Referinţe
	2.785	

* Suprafaţa este determinată in planul de proiecţie Stereo 70.

DETALII LINIARE IMOBIL

Date referitoare la teren

Crt	Categorie folosință	Intra vilan	Suprafaţa (mp)	Tarla	Parcelă	Nr. topo	Observaţii / Referinţe
1	faneata	NU	2.785	14	323/8/1	-	DIFERENȚA DE SUPRAFAȚĂ SE REGĂSEȘTE LA ID 4719, AFERENT PARCELEI NR. 323/8/2

Lungime Segmente
1) Valorile lungimilor segmentelor sunt obţinute din proiecţie în plan.

Punct început	X / Y	Punct sfârşit	X / Y	Lungime segment (** (m)
1	472.055,814 503.489,904	2	472.058,275 503.492,072	3.279
2	472.058,275 503.492,072	3	472.070,695 503.501,56	15.63
3	472.070,695 503.501,56	4	472.076,847 503.505,661	7.393
4	472.076,847 503.505,661	5	472.049,736 503.543,527	46.571
5	472.049,736 503.543,527	6	472.026,414 503.566,928	33.038

Document care conține date cu caracter personal, protejat de prevederile Regulamentului (UE) nr. 679/2016 și Legii 190/2018

Punct început	X / Y	Punct sfârşit	X / Y	Lungime segment (** (m)
6	472.026,414 503.566,928	7	472.001,266 503.590,953	34.78
7	472.001,266 503.590,953	8	471.994,392 503.597,028	9.174
8	471.994,392 503.597,028	9	471.972,062 503.618,418	30.921
9	471.972,062 503.618,418	10	472.024,302 503.531,331	101.553
10	472.024,302 503.531,331	11	472.026,157 503.528,893	3.064
11	472.026,157 503.528,893	1	472.055,814 503.489,904	48.986

** Lungimile segmentelor sunt determinate în planul de proiecţie Stereo 70 şi sunt rotunjite la 1 milimetru.
*** Distanţa dintre puncte este formată din segmente cumulate ce sunt mai mici decât valoarea 1 milimetru.

Document care conține date cu caracter personal, protejat de prevederile Regulamentului (UE) nr. 679/2016 și Legii 190/2018

DATE DESPRE IMOBILUL NR. 4721

Oficiul de Cadastru şi Publicitate Imobiliară SIBIU
Biroul de Cadastru şi Publicitate Imobiliară Agnita

A. Partea I. Descrierea imobilului

TEREN Extravilan

Adresa: Jud. Sibiu

Nr. Crt	Nr cadastral Nr. topografic	Suprafaţa* (mp)	Observaţii / Referinţe
A1		120	Sector cadastral:18 Teren neimprejmuit;

B. Partea II. Proprietari şi acte

Inscrieri privitoare la dreptul de proprietate şi alte drepturi reale		Referinţe
/		
Act Normativ nr. 7, din 13/03/1996 emis de PARLAMENTUL ROMÂNIEI (lege);		
B1	Inscrierea provizorie, drept de PROPRIETATE, dobandit prin Lege, cota actuala 1/1	A1
	1) **ORAŞUL AGNITA**, CIF:4270716, PROPRIETAR NEIDENTIFICAT	

C. Partea III. SARCINI .

Inscrieri privind dezmembramintele dreptului de proprietate, drepturi reale de garanţie şi sarcini	Referinţe
NU SUNT	

Document care conține date cu caracter personal, protejat de prevederile Regulamentului (UE) nr. 679/2016 și Legii 190/2018

Anexa Nr. 1 La Partea I

Teren

Nr cadastral	Suprafaţa (mp)*	Observaţii / Referinţe
	120	

* Suprafaţa este determinată in planul de proiecţie Stereo 70.

DETALII LINIARE IMOBIL

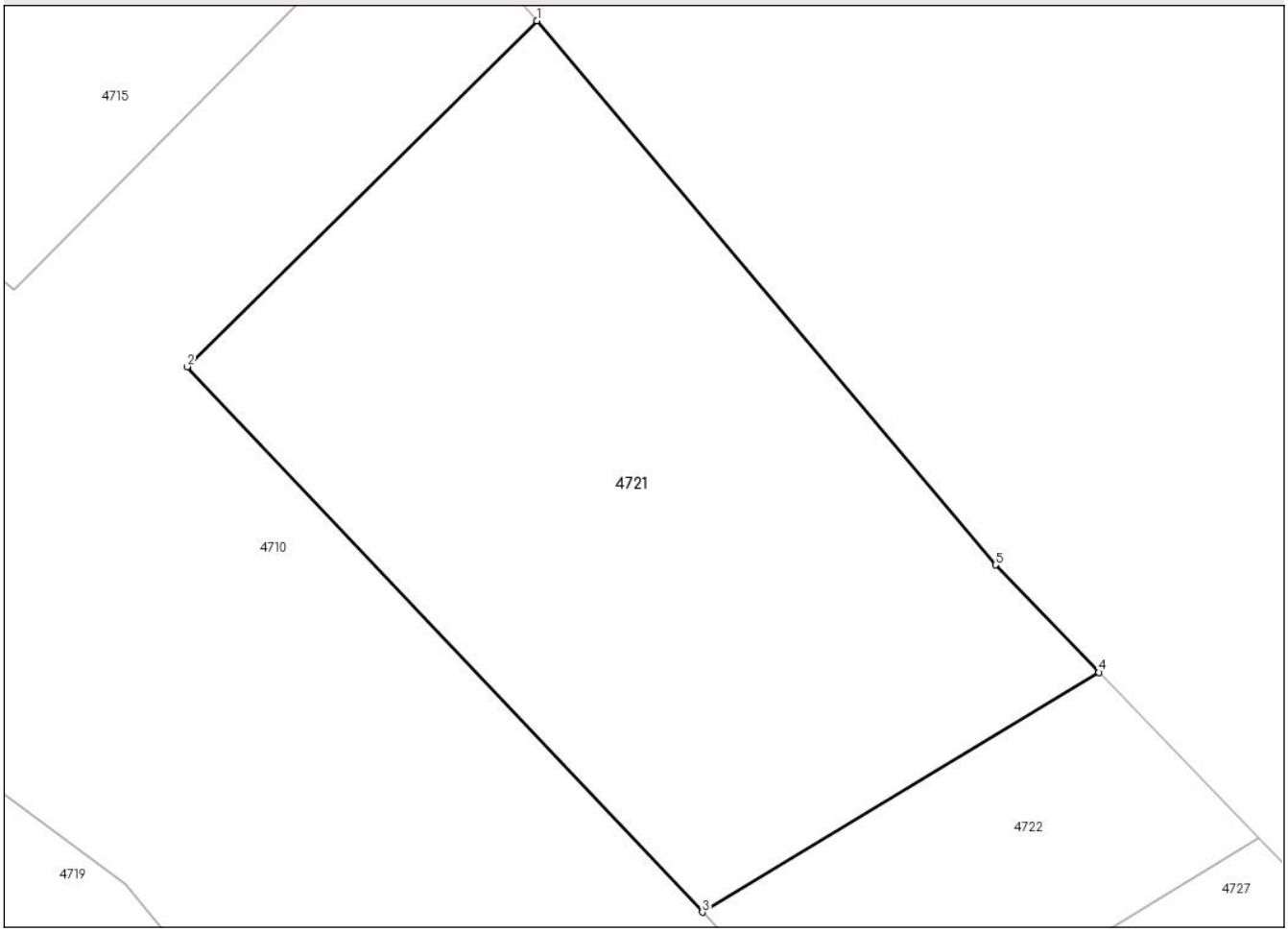

Date referitoare la teren

Crt	Categorie folosință	Intra vilan	Suprafaţa (mp)	Tarla	Parcelă	Nr. topo	Observaţii / Referinţe
1	padure	NU	120	14	291	-	TUFĂRIȘ

Lungime Segmente
1) Valorile lungimilor segmentelor sunt obţinute din proiecţie în plan.

Punct început	X / Y	Punct sfârşit	X / Y	Lungime segment (** (m)
1	472.138,109 503.543,291	2	472.131,879 503.537,131	8.761
2	472.131,879 503.537,131	3	472.141,062 503.527,419	13.366
3	472.141,062 503.527,419	4	472.148,129 503.531,689	8.257
4	472.148,129 503.531,689	5	472.146,286 503.533,6	2.655
5	472.146,286 503.533,6	1	472.138,109 503.543,291	12.68

Document care conține date cu caracter personal, protejat de prevederile Regulamentului (UE) nr. 679/2016 și Legii 190/2018

** Lungimile segmentelor sunt determinate în planul de proiecţie Stereo 70 şi sunt rotunjite la 1 milimetru.
*** Distanţa dintre puncte este formată din segmente cumulate ce sunt mai mici decât valoarea 1 milimetru.

Document care conține date cu caracter personal, protejat de prevederile Regulamentului (UE) nr. 679/2016 și Legii 190/2018

DATE DESPRE IMOBILUL NR. 4722

Oficiul de Cadastru şi Publicitate Imobiliară SIBIU
Biroul de Cadastru şi Publicitate Imobiliară Agnita

A. Partea I. Descrierea imobilului

TEREN Extravilan

Adresa: Jud. Sibiu

Nr. Crt	Nr cadastral Nr. topografic	Suprafaţa* (mp)	Observaţii / Referinţe
A1		33	Sector cadastral:18 Teren neimprejmuit;

B. Partea II. Proprietari şi acte

Inscrieri privitoare la dreptul de proprietate şi alte drepturi reale		Referinţe
/		
Act Normativ nr. 7, din 13/03/1996 emis de PARLAMENTUL ROMÂNIEI (lege);		
B1	Inscrierea provizorie, drept de PROPRIETATE, dobandit prin Lege, cota actuala 1/1	A1
	1) **ORAŞUL AGNITA**, CIF:4270716, PROPRIETAR NEIDENTIFICAT	

C. Partea III. SARCINI .

Inscrieri privind dezmembramintele dreptului de proprietate, drepturi reale de garanţie şi sarcini	Referinţe
NU SUNT	

Document care conține date cu caracter personal, protejat de prevederile Regulamentului (UE) nr. 679/2016 și Legii 190/2018

Anexa Nr. 1 La Partea I

Teren

Nr cadastral	Suprafaţa (mp)*	Observaţii / Referinţe
	33	

* Suprafaţa este determinată in planul de proiecţie Stereo 70.

DETALII LINIARE IMOBIL

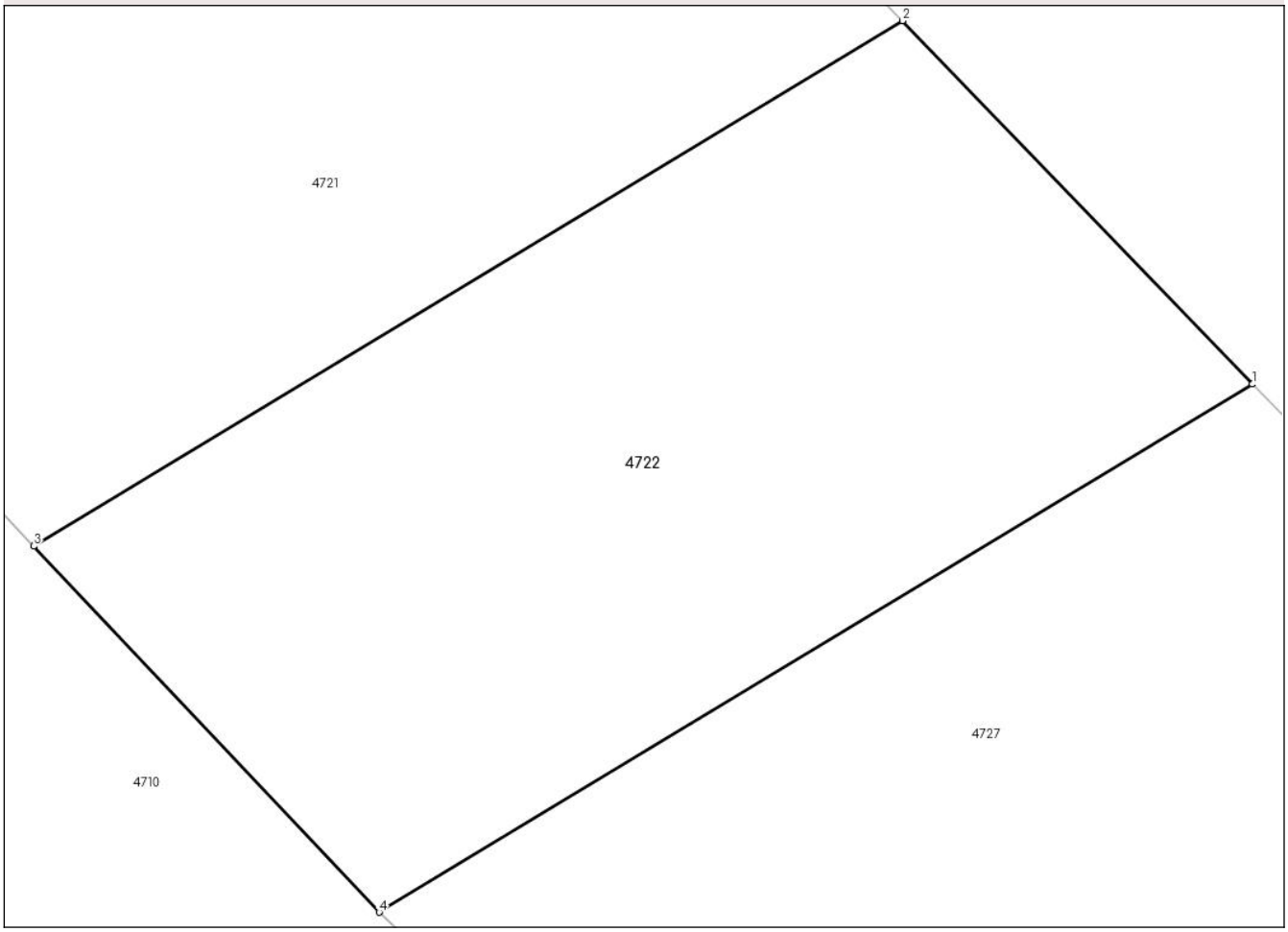

Date referitoare la teren

Crt	Categorie folosință	Intra vilan	Suprafaţa (mp)	Tarla	Parcelă	Nr. topo	Observaţii / Referinţe
1	drum	NU	33	14	342/2	-	

Lungime Segmente
1) Valorile lungimilor segmentelor sunt obţinute din proiecţie în plan.

Punct început	X / Y	Punct sfârşit	X / Y	Lungime segment (** (m)
1	472.150,977 503.528,736	2	472.148,129 503.531,689	4.102
2	472.148,129 503.531,689	3	472.141,062 503.527,419	8.257
3	472.141,062 503.527,419	4	472.143,874 503.524,445	4.093
4	472.143,874 503.524,445	1	472.150,977 503.528,736	8.299

**** Lungimile segmentelor sunt determinate în planul de proiecţie Stereo 70 şi sunt rotunjite la 1 milimetru.**

Document care conține date cu caracter personal, protejat de prevederile Regulamentului (UE) nr. 679/2016 și Legii 190/2018

***** Distanţa dintre puncte este formată din segmente cumulate ce sunt mai mici decât valoarea 1 milimetru.**

DATE DESPRE IMOBILUL NR. 4723

Oficiul de Cadastru şi Publicitate Imobiliară SIBIU
Biroul de Cadastru şi Publicitate Imobiliară Agnita

A. Partea I. Descrierea imobilului

TEREN Extravilan

Adresa: Jud. Sibiu

Nr. Crt	Nr cadastral Nr. topografic	Suprafaţa* (mp)	Observaţii / Referinţe
A1		22.318	Sector cadastral:18 Teren neimprejmuit;

Construcţii

Crt	Nr cadastral Nr. topografic	Adresa	Observaţii / Referinţe
A1.1		Jud. Sibiu	Nr. niveluri:1; S. construita la sol:166 mp; S. construita desfasurata:166 mp; GRAJD

B. Partea II. Proprietari şi acte

Inscrieri privitoare la dreptul de proprietate şi alte drepturi reale		Referinţe
/		
Act Notarial nr. 334, din 27/02/2003 emis de NP MOLDOVAN LENUTA (contract de donatie);		
B1	Intabulare, drept de PROPRIETATE, dobandit prin Conventie, cota actuala 1/3	A1
	1) **FLOREA IOAN**, CNP NEIDENTIFICAT	
B2	Intabulare, drept de PROPRIETATE, dobandit prin Conventie, cota actuala 1/3	A1
	1) **FLOREA ELENA**	
B3	Intabulare, drept de PROPRIETATE, dobandit prin Conventie, cota actuala 1/3	A1
	1) **FLOREA ANA MARIA**, CNP NEIDENTIFICAT	
Act Normativ nr. 7, din 13/03/1996 emis de PARLAMENTUL ROMÂNIEI (lege);		
B4	Intabulare, drept de PROPRIETATE, dobandit prin Lege, cota actuala 1/1	A1.1
	1) **FLOREA IOAN**, CNP NEIDENTIFICAT 2) **FLOREA ELENA** 3) **FLOREA ANA MARIA**, CNP NEIDENTIFICAT	

C. Partea III. SARCINI .

Inscrieri privind dezmembramintele dreptului de proprietate, drepturi reale de garanţie şi sarcini	Referinţe
NU SUNT	

Document care conține date cu caracter personal, protejat de prevederile Regulamentului (UE) nr. 679/2016 și Legii 190/2018

Anexa Nr. 1 La Partea I

Teren

Nr cadastral	Suprafaţa (mp)*	Observaţii / Referinţe
	22.318	

* Suprafaţa este determinată in planul de proiecţie Stereo 70.

DETALII LINIARE IMOBIL

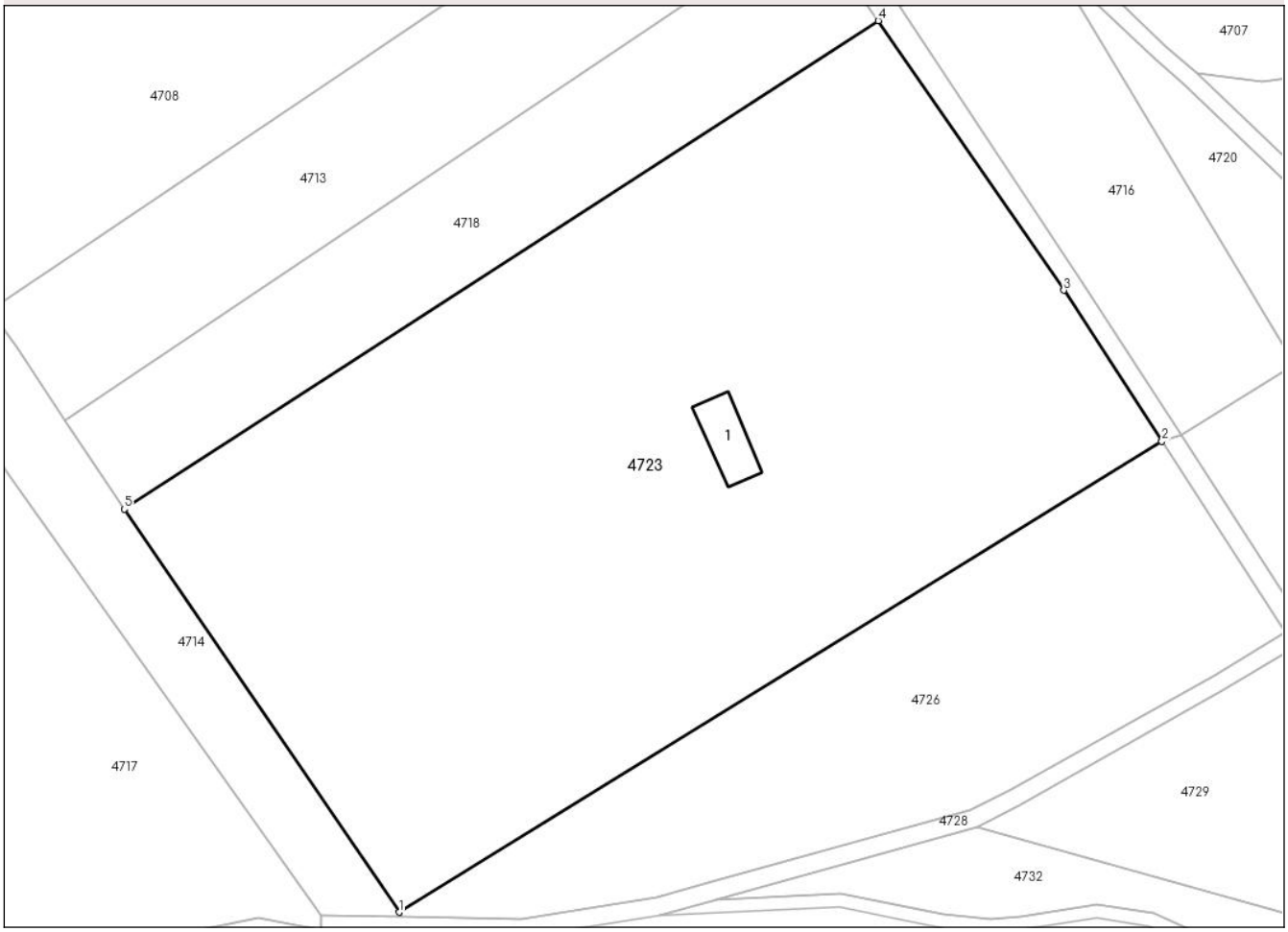

Date referitoare la teren

Crt	Categorie folosință	Intra vilan	Suprafaţa (mp)	Tarla	Parcelă	Nr. topo	Observaţii / Referinţe
1	arabil	NU	22.150	14	323/6/1	-	DIFERENȚA DE SUPRAFAȚĂ SE REGĂSEȘTE LA ID 2716, AFERENT PARCELEI NR. 323/6/2
2	curti constructii	NU	168	14	323/6/1	-	DIFERENȚA DE SUPRAFAȚĂ SE REGĂSEȘTE LA ID 2716, AFERENT PARCELEI NR. 323/6/2

Date referitoare la construcţii

Crt	Număr	Destinaţie construcţie	Supraf. (mp)	Situaţie juridică	Observaţii / Referinţe
A1.1		constructii anexa	166	Cu acte	Nr. niveluri:1; S. construita la sol:166 mp; S. construita desfasurata:166 mp; GRAJD

Lungime Segmente
1) Valorile lungimilor segmentelor sunt obţinute din proiecţie în plan.

Punct început	X / Y	Punct sfârşit	X / Y	Lungime segment (** (m)
1	471.825,55 503.406,39	2	471.996,06 503.511,516	200.313
2	471.996,06 503.511,516	3	471.974,148 503.545,292	40.261

Document care conține date cu caracter personal, protejat de prevederile Regulamentului (UE) nr. 679/2016 și Legii 190/2018

Punct început	X / Y	Punct sfârşit	X / Y	Lungime segment (** (m)
3	471.974,148 503.545,292	4	471.932,662 503.605,468	73.091
4	471.932,662 503.605,468	5	471.764,121 503.496,388	200.76
5	471.764,121 503.496,388	1	471.825,55 503.406,39	108.964

** Lungimile segmentelor sunt determinate în planul de proiecţie Stereo 70 şi sunt rotunjite la 1 milimetru.
*** Distanţa dintre puncte este formată din segmente cumulate ce sunt mai mici decât valoarea 1 milimetru.

Document care conține date cu caracter personal, protejat de prevederile Regulamentului (UE) nr. 679/2016 și Legii 190/2018

DATE DESPRE IMOBILUL NR. 4724

Oficiul de Cadastru şi Publicitate Imobiliară SIBIU
Biroul de Cadastru şi Publicitate Imobiliară Agnita

A. Partea I. Descrierea imobilului

TEREN Extravilan

Adresa: Jud. Sibiu

Nr. Crt	Nr cadastral Nr. topografic	Suprafaţa* (mp)	Observaţii / Referinţe
A1		1.600	Sector cadastral:18 Teren neimprejmuit;

B. Partea II. Proprietari şi acte

Inscrieri privitoare la dreptul de proprietate şi alte drepturi reale		Referinţe
/		
Act Administrativ nr. 2544/8, din 12/11/2003 emis de CJPSDPAT (titlu de proprietate);		
B1	Intabulare, drept de PROPRIETATE, dobandit prin Reconstituire, cota actuala 1/1	A1
	1) **PAROHIA ORTODOXĂ RUJA**, CIF:9999999999999	

C. Partea III. SARCINI .

Inscrieri privind dezmembramintele dreptului de proprietate, drepturi reale de garanţie şi sarcini	Referinţe
NU SUNT	

Document care conține date cu caracter personal, protejat de prevederile Regulamentului (UE) nr. 679/2016 și Legii 190/2018

Anexa Nr. 1 La Partea I

Teren

Nr cadastral	Suprafaţa (mp)*	Observaţii / Referinţe
	1.600	

* Suprafaţa este determinată in planul de proiecţie Stereo 70.

DETALII LINIARE IMOBIL

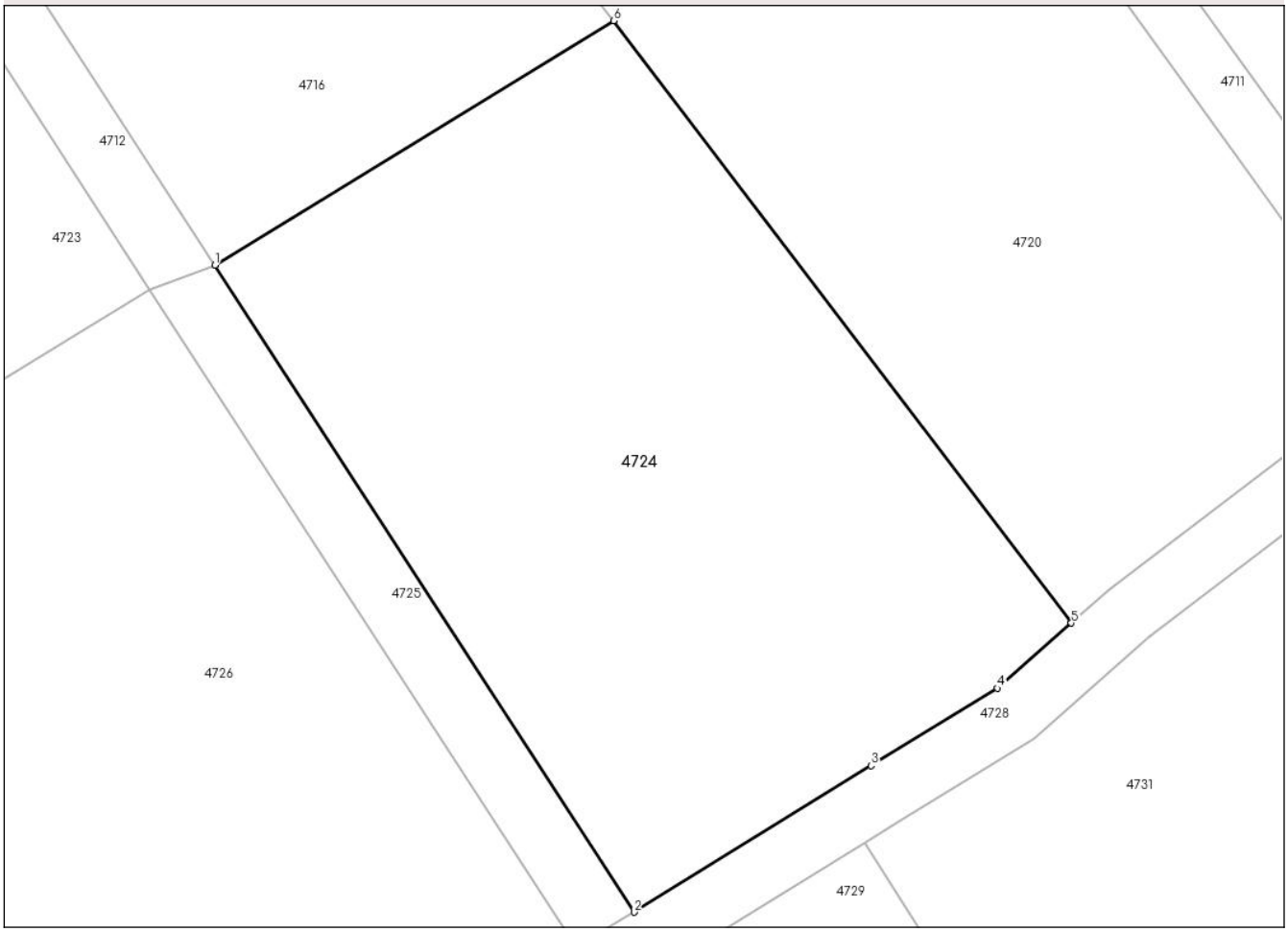

Date referitoare la teren

Crt	Categorie folosință	Intra vilan	Suprafaţa (mp)	Tarla	Parcelă	Nr. topo	Observaţii / Referinţe
1	faneata	NU	1.600	14	323/9/3	-	

Lungime Segmente
1) Valorile lungimilor segmentelor sunt obţinute din proiecţie în plan.

Punct început	X / Y	Punct sfârşit	X / Y	Lungime segment (** (m)
1	472.000,319 503.513,071	2	472.027,483 503.471,199	49.912
2	472.027,483 503.471,199	3	472.042,836 503.480,686	18.048
3	472.042,836 503.480,686	4	472.051,03 503.485,689	9.6
4	472.051,03 503.485,689	5	472.055,814 503.489,904	6.376
5	472.055,814 503.489,904	6	472.026,157 503.528,893	48.986

Document care conține date cu caracter personal, protejat de prevederile Regulamentului (UE) nr. 679/2016 și Legii 190/2018

Punct început	X / Y	Punct sfârşit	X / Y	Lungime segment (** (m)
6	472.026,157 503.528,893	1	472.000,319 503.513,071	30.297

** Lungimile segmentelor sunt determinate în planul de proiecţie Stereo 70 şi sunt rotunjite la 1 milimetru.
*** Distanţa dintre puncte este formată din segmente cumulate ce sunt mai mici decât valoarea 1 milimetru.

Document care conține date cu caracter personal, protejat de prevederile Regulamentului (UE) nr. 679/2016 și Legii 190/2018

DATE DESPRE IMOBILUL NR. 4725

Oficiul de Cadastru şi Publicitate Imobiliară SIBIU
Biroul de Cadastru şi Publicitate Imobiliară Agnita

A. Partea I. Descrierea imobilului

TEREN Extravilan

Adresa: Jud. Sibiu

Nr. Crt	Nr cadastral Nr. topografic	Suprafaţa* (mp)	Observaţii / Referinţe
A1		222	Sector cadastral:18 Teren neimprejmuit;

B. Partea II. Proprietari şi acte

Inscrieri privitoare la dreptul de proprietate şi alte drepturi reale		Referinţe
/		
Act Normativ nr. 7, din 13/03/1996 emis de PARLAMENTUL ROMÂNIEI (lege);		
B1	Inscrierea provizorie, drept de PROPRIETATE, dobandit prin Lege, cota actuala 1/1	A1
	1) **ORAŞUL AGNITA**, CIF:4270716, PROPRIETAR NEIDENTIFICAT	

C. Partea III. SARCINI .

Inscrieri privind dezmembramintele dreptului de proprietate, drepturi reale de garanţie şi sarcini	Referinţe
NU SUNT	

Document care conține date cu caracter personal, protejat de prevederile Regulamentului (UE) nr. 679/2016 și Legii 190/2018

Anexa Nr. 1 La Partea I

Teren

Nr cadastral	Suprafaţa (mp)*	Observaţii / Referinţe
	222	

* Suprafaţa este determinată in planul de proiecţie Stereo 70.

DETALII LINIARE IMOBIL

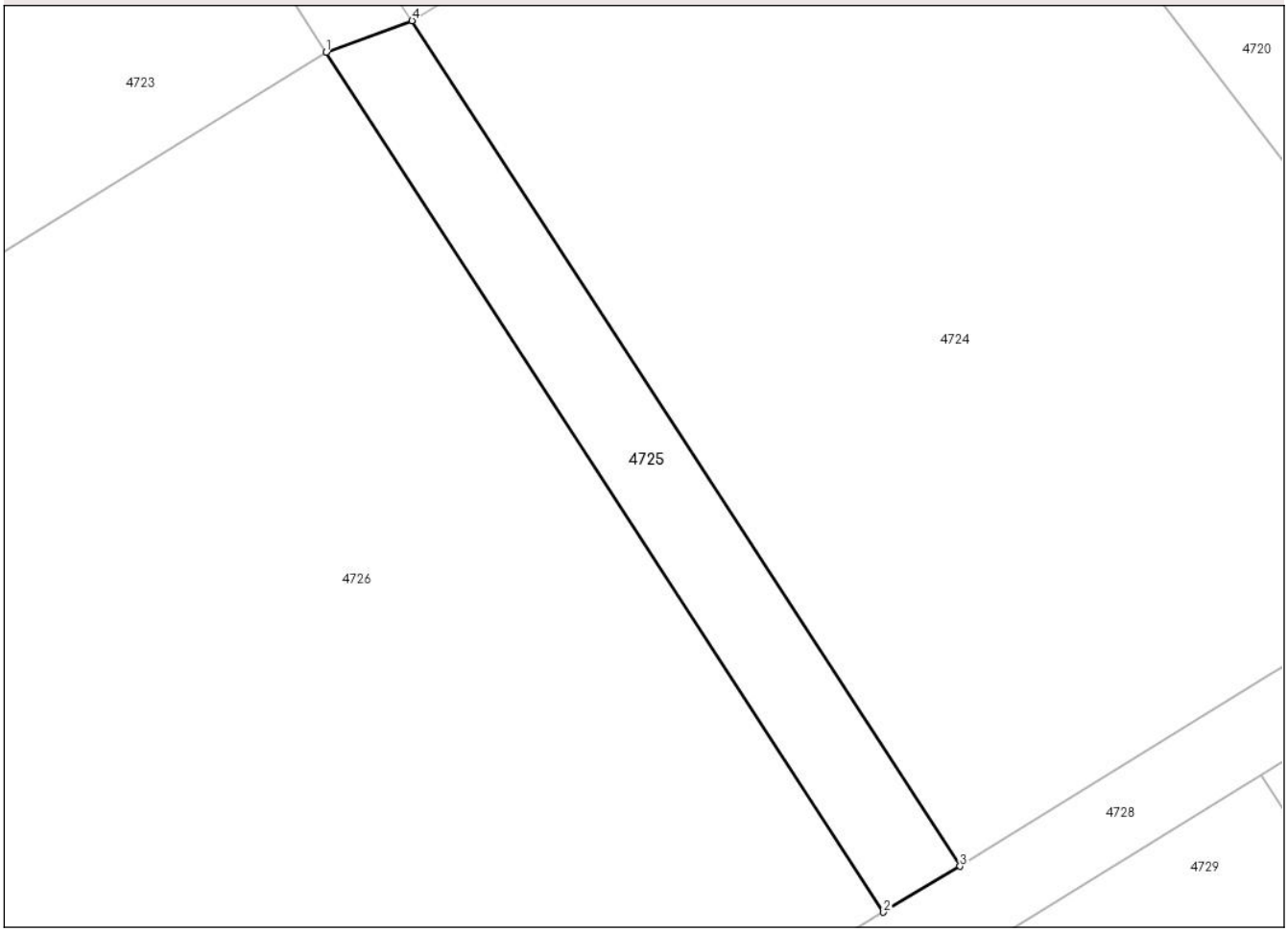

Date referitoare la teren

Crt	Categorie folosință	Intra vilan	Suprafaţa (mp)	Tarla	Parcelă	Nr. topo	Observaţii / Referinţe
1	curti constructii	NU	222	14	323/9/2	-	CANAL

Lungime Segmente
1) Valorile lungimilor segmentelor sunt obţinute din proiecţie în plan.

Punct început	X / Y	Punct sfârşit	X / Y	Lungime segment (** (m)
1	471.996,06 503.511,516	2	472.023,692 503.468,924	50.77
2	472.023,692 503.468,924	3	472.027,483 503.471,199	4.421
3	472.027,483 503.471,199	4	472.000,319 503.513,071	49.912
4	472.000,319 503.513,071	1	471.996,06 503.511,516	4.534

Document care conține date cu caracter personal, protejat de prevederile Regulamentului (UE) nr. 679/2016 și Legii 190/2018

** Lungimile segmentelor sunt determinate în planul de proiecţie Stereo 70 şi sunt rotunjite la 1 milimetru.
*** Distanţa dintre puncte este formată din segmente cumulate ce sunt mai mici decât valoarea 1 milimetru.

DATE DESPRE IMOBILUL NR. 4726

Oficiul de Cadastru şi Publicitate Imobiliară SIBIU
Biroul de Cadastru şi Publicitate Imobiliară Agnita

A. Partea I. Descrierea imobilului

TEREN Extravilan

Adresa: Jud. Sibiu

Nr. Crt	Nr cadastral Nr. topografic	Suprafaţa* (mp)	Observaţii / Referinţe
A1		7.400	Sector cadastral:18 Teren neimprejmuit;

B. Partea II. Proprietari şi acte

Inscrieri privitoare la dreptul de proprietate şi alte drepturi reale		Referinţe
/		
Act Administrativ nr. 2544/8, din 12/11/2003 emis de CJPSDPAT (titlu de proprietate);		
B1	Intabulare, drept de PROPRIETATE, dobandit prin Reconstituire, cota actuala 1/1	A1
	1) **PAROHIA ORTODOXĂ RUJA**, CIF:9999999999999	

C. Partea III. SARCINI .

Inscrieri privind dezmembramintele dreptului de proprietate, drepturi reale de garanţie şi sarcini	Referinţe
NU SUNT	

Document care conține date cu caracter personal, protejat de prevederile Regulamentului (UE) nr. 679/2016 și Legii 190/2018

Anexa Nr. 1 La Partea I

Teren

Nr cadastral	Suprafaţa (mp)*	Observaţii / Referinţe
	7.400	

* Suprafaţa este determinată in planul de proiecţie Stereo 70.

DETALII LINIARE IMOBIL

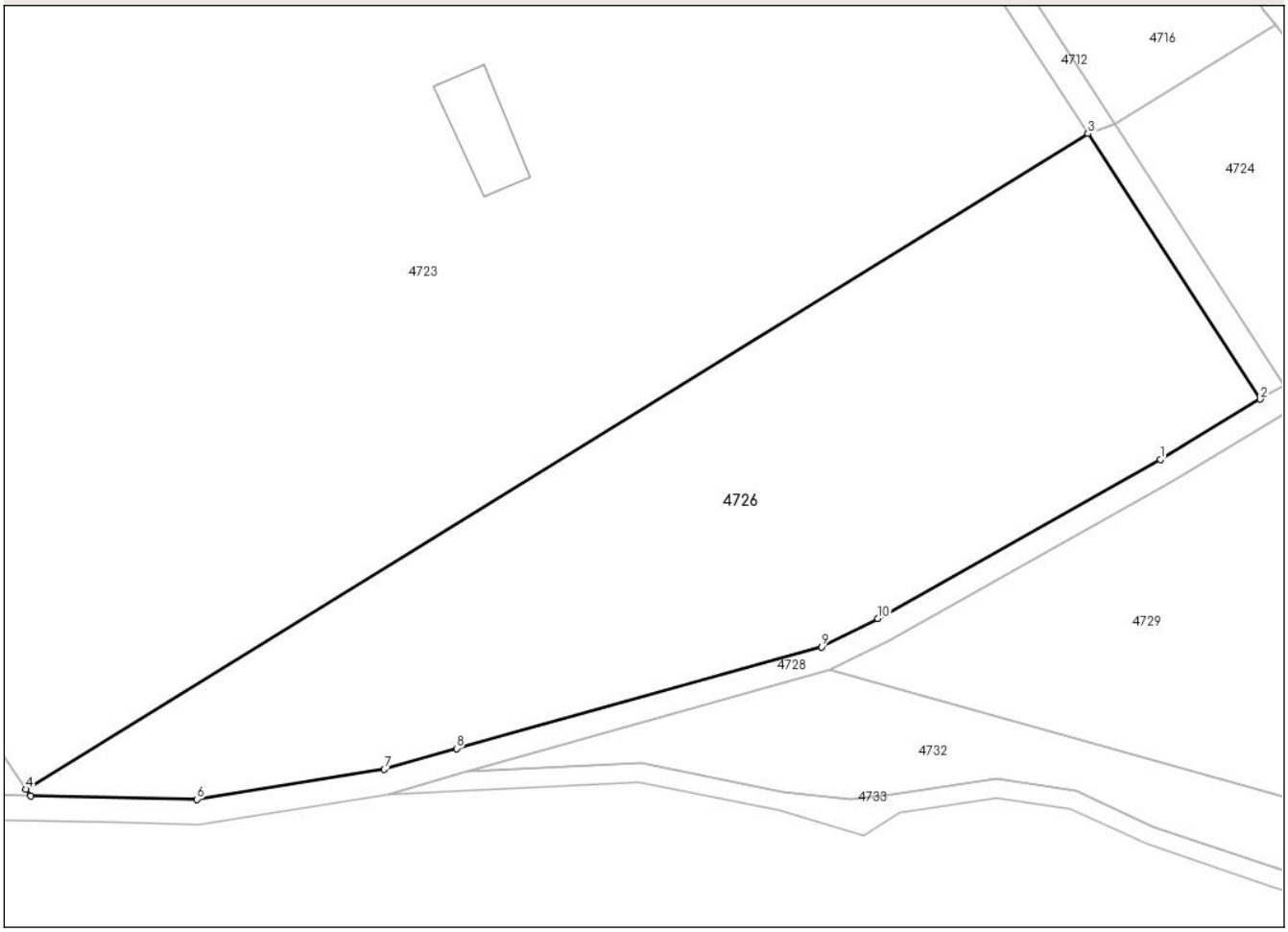

Date referitoare la teren

Crt	Categorie folosință	Intra vilan	Suprafaţa (mp)	Tarla	Parcelă	Nr. topo	Observaţii / Referinţe
1	arabil	NU	7.400	14	323/9/1	-	

Lungime Segmente
1) Valorile lungimilor segmentelor sunt obţinute din proiecţie în plan.

Punct început	X / Y	Punct sfârşit	X / Y	Lungime segment (** (m)
1	472.007,645 503.459,296	2	472.023,692 503.468,924	18.714
2	472.023,692 503.468,924	3	471.996,06 503.511,516	50.77
3	471.996,06 503.511,516	4	471.825,55 503.406,39	200.313
4	471.825,55 503.406,39	5	471.826,282 503.405,316	1.3
5	471.826,282 503.405,316	6	471.852,979 503.404,781	26.702

Document care conține date cu caracter personal, protejat de prevederile Regulamentului (UE) nr. 679/2016 și Legii 190/2018

Punct început	X / Y	Punct sfârşit	X / Y	Lungime segment (** (m)
6	471.852,979 503.404,781	7	471.883,078 503.409,592	30.48
7	471.883,078 503.409,592	8	471.894,666 503.412,932	12.06
8	471.894,666 503.412,932	9	471.953,235 503.429,215	60.79
9	471.953,235 503.429,215	10	471.962,291 503.433,787	10.145
10	471.962,291 503.433,787	1	472.007,645 503.459,296	52.036

** Lungimile segmentelor sunt determinate în planul de proiecţie Stereo 70 şi sunt rotunjite la 1 milimetru.
*** Distanţa dintre puncte este formată din segmente cumulate ce sunt mai mici decât valoarea 1 milimetru.

Document care conține date cu caracter personal, protejat de prevederile Regulamentului (UE) nr. 679/2016 și Legii 190/2018

DATE DESPRE IMOBILUL NR. 4727

Oficiul de Cadastru şi Publicitate Imobiliară SIBIU
Biroul de Cadastru şi Publicitate Imobiliară Agnita

A. Partea I. Descrierea imobilului

TEREN Extravilan

Adresa: Jud. Sibiu

Nr. Crt	Nr cadastral Nr. topografic	Suprafaţa* (mp)	Observaţii / Referinţe
A1		1.700	Sector cadastral:18 Teren neimprejmuit;

B. Partea II. Proprietari şi acte

Inscrieri privitoare la dreptul de proprietate şi alte drepturi reale		Referinţe
/		
Act Administrativ nr. 56/8, din 29/03/1994 emis de CJPSDPAT (titlu de proprietate);		
B1	Intabulare, drept de PROPRIETATE, dobandit prin Reconstituire, cota actuala 1/1	A1
	1) **CÎNDEA ADRIANA**, CNP NEIDENTIFICAT	

C. Partea III. SARCINI .

Inscrieri privind dezmembramintele dreptului de proprietate, drepturi reale de garanţie şi sarcini	Referinţe
NU SUNT	

Document care conține date cu caracter personal, protejat de prevederile Regulamentului (UE) nr. 679/2016 și Legii 190/2018

Anexa Nr. 1 La Partea I

Teren

Nr cadastral	Suprafaţa (mp)*	Observaţii / Referinţe
	1.700	

* Suprafaţa este determinată in planul de proiecţie Stereo 70.

DETALII LINIARE IMOBIL

Date referitoare la teren

Crt	Categorie folosință	Intra vilan	Suprafaţa (mp)	Tarla	Parcelă	Nr. topo	Observaţii / Referinţe
1	arabil	NU	1.700	14	290	-	NUMĂR DE TARLA GREȘIT ÎN TP (13)

Lungime Segmente
1) Valorile lungimilor segmentelor sunt obţinute din proiecţie în plan.

Punct început	X / Y	Punct sfârşit	X / Y	Lungime segment (** (m)
1	472.236,954 503.364,434	2	472.237,508 503.393,963	29.534
2	472.237,508 503.393,963	3	472.236,306 503.406,262	12.358
3	472.236,306 503.406,262	4	472.232,14 503.426,238	20.406
4	472.232,14 503.426,238	5	472.223,905 503.445,034	20.521
5	472.223,905 503.445,034	6	472.215,668 503.456,836	14.392

Document care conține date cu caracter personal, protejat de prevederile Regulamentului (UE) nr. 679/2016 și Legii 190/2018

Punct început	X / Y	Punct sfârşit	X / Y	Lungime segment (** (m)
6	472.215,668 503.456,836	7	472.207,759 503.466,037	12.133
7	472.207,759 503.466,037	8	472.192,749 503.483,391	22.945
8	472.192,749 503.483,391	9	472.179,246 503.497,916	19.832
9	472.179,246 503.497,916	10	472.157,676 503.521,789	32.174
10	472.157,676 503.521,789	11	472.150,977 503.528,736	9.65
11	472.150,977 503.528,736	12	472.143,874 503.524,445	8.299
12	472.143,874 503.524,445	13	472.165,544 503.503,549	30.104
13	472.165,544 503.503,549	14	472.189,729 503.479,956	33.786
14	472.189,729 503.479,956	15	472.201,284 503.461,16	22.064
15	472.201,284 503.461,16	16	472.213,922 503.431,687	32.069
16	472.213,922 503.431,687	17	472.222,573 503.405,094	27.964
17	472.222,573 503.405,094	1	472.236,954 503.364,434	43.128

** Lungimile segmentelor sunt determinate în planul de proiecţie Stereo 70 şi sunt rotunjite la 1 milimetru.
*** Distanţa dintre puncte este formată din segmente cumulate ce sunt mai mici decât valoarea 1 milimetru.

Document care conține date cu caracter personal, protejat de prevederile Regulamentului (UE) nr. 679/2016 și Legii 190/2018

DATE DESPRE IMOBILUL NR. 4728

Oficiul de Cadastru şi Publicitate Imobiliară SIBIU
Biroul de Cadastru şi Publicitate Imobiliară Agnita

A. Partea I. Descrierea imobilului

TEREN Extravilan

Adresa: Jud. Sibiu

Nr. Crt	Nr cadastral Nr. topografic	Suprafaţa* (mp)	Observaţii / Referinţe
A1		1.720	Sector cadastral:18 Teren neimprejmuit;

B. Partea II. Proprietari şi acte

Inscrieri privitoare la dreptul de proprietate şi alte drepturi reale		Referinţe
/		
Act Normativ nr. 7, din 13/03/1996 emis de PARLAMENTUL ROMÂNIEI (lege);		
B1	Inscrierea provizorie, drept de PROPRIETATE, dobandit prin Lege, cota actuala 1/1	A1
	1) **ORAŞUL AGNITA**, CIF:4270716, PROPRIETAR NEIDENTIFICAT	

C. Partea III. SARCINI .

Inscrieri privind dezmembramintele dreptului de proprietate, drepturi reale de garanţie şi sarcini	Referinţe
NU SUNT	

Document care conține date cu caracter personal, protejat de prevederile Regulamentului (UE) nr. 679/2016 și Legii 190/2018

Anexa Nr. 1 La Partea I

Teren

Nr cadastral	Suprafaţa (mp)*	Observaţii / Referinţe
	1.720	

* Suprafaţa este determinată in planul de proiecţie Stereo 70.

DETALII LINIARE IMOBIL

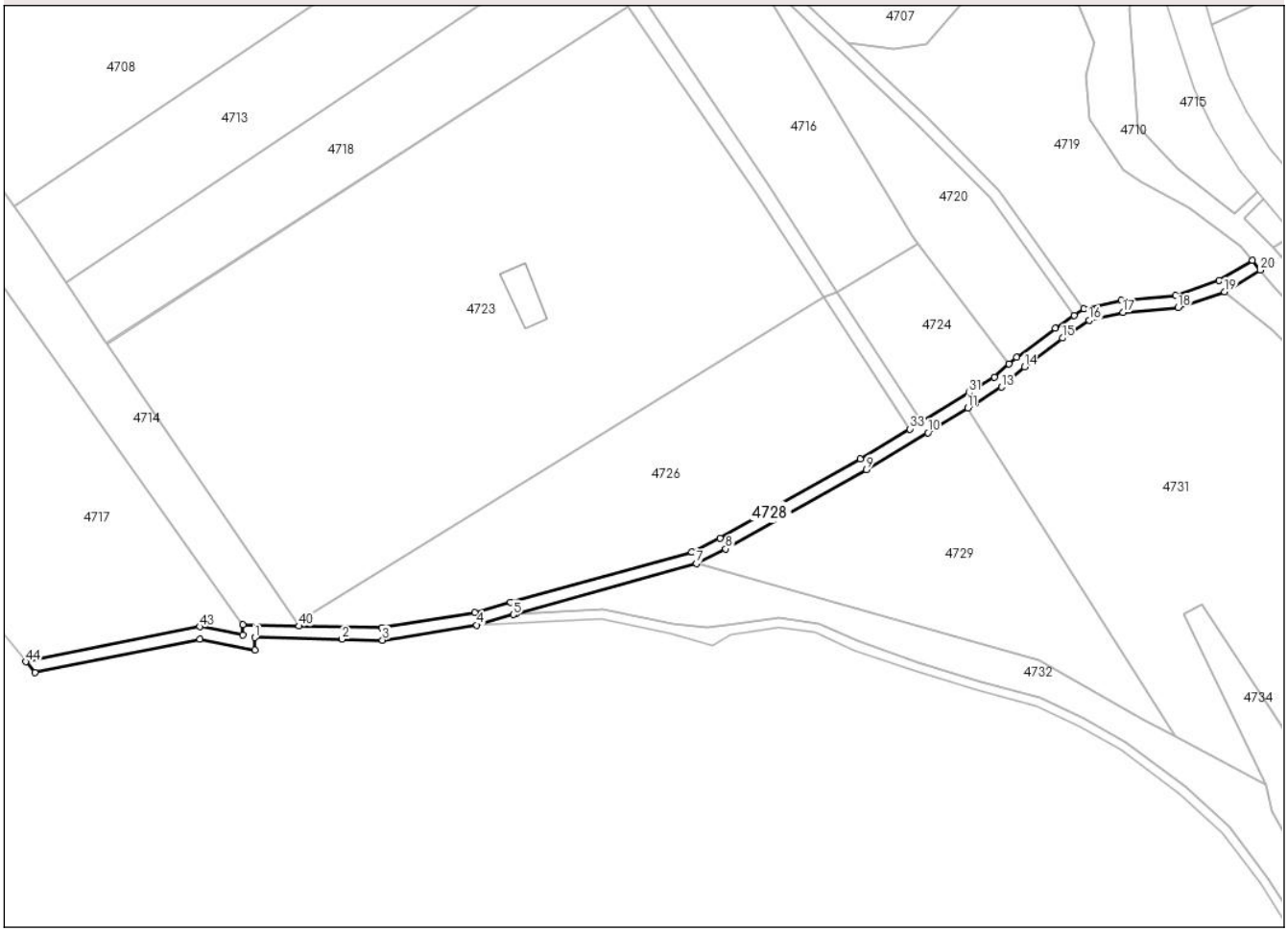

Date referitoare la teren

Crt	Categorie folosință	Intra vilan	Suprafaţa (mp)	Tarla	Parcelă	Nr. topo	Observaţii / Referinţe
1	drum	NU	1.720	14	324/1	-	

Lungime Segmente

1) Valorile lungimilor segmentelor sunt obţinute din proiecţie în plan.

Punct început	X / Y	Punct sfârşit	X / Y	Lungime segment
1	471.811,985 503.401,602	2	471.840,158 503.401,038	28.178
4	471.883,709 503.405,642	5	471.895,585 503.409,036	12.351
7	471.954,686 503.425,467	8	471.964,174 503.430,256	10.628
10	472.029,564 503.467,782	11	472.042,418 503.475,726	15.111
13	472.053,412 503.482,457	14	472.060,814 503.488,978	9.865
16	472.081,621 503.504,036	17	472.092,626 503.506,569	11.293

Punct început	X / Y	Punct sfârşit	X / Y	Lungime segment
2	471.840,158 503.401,038	3	471.853,257 503.400,775	13.102
5	471.895,585 503.409,036	6	471.896,312 503.409,238	0.755
8	471.964,174 503.430,256	9	472.009,655 503.455,837	52.182
11	472.042,418 503.475,726	12	472.044,93 503.477,278	2.952
14	472.060,814 503.488,978	15	472.073,021 503.498,303	15.361
17	472.092,626 503.506,569	18	472.110,452 503.508,129	17.894

Punct început	X / Y	Punct sfârşit	X / Y	Lungime segment
3	471.853,257 503.400,775	4	471.883,709 503.405,642	30.838
6	471.896,312 503.409,238	7	471.954,686 503.425,467	60.587
9	472.009,655 503.455,837	10	472.029,564 503.467,782	23.217
12	472.044,93 503.477,278	13	472.053,412 503.482,457	9.939
15	472.073,021 503.498,303	16	472.081,621 503.504,036	10.335
18	472.110,452 503.508,129	19	472.125,403 503.513,286	15.816

Document care conține date cu caracter personal, protejat de prevederile Regulamentului (UE) nr. 679/2016 și Legii 190/2018

Punct început	X / Y	Punct sfârşit	X / Y	Lungime segment
19	472.125,403 503.513,286	20	472.136,981 503.520,281	13.527
22	472.123,697 503.516,929	23	472.109,613 503.512,071	14.899
25	472.080,011 503.507,77	26	472.076,847 503.505,661	3.802
28	472.058,275 503.492,072	29	472.055,814 503.489,904	3.279
31	472.042,836 503.480,686	32	472.027,483 503.471,199	18.048
34	472.007,645 503.459,296	35	471.962,291 503.433,787	52.036
37	471.894,666 503.412,932	38	471.883,078 503.409,592	12.06
40	471.826,282 503.405,316	41	471.808,066 503.405,681	18.22
43	471.794,15 503.405,132	44	471.737,979 503.393,781	57.307
46	471.794,165 503.401,054	47	471.811,905 503.397,603	18.073

Punct început	X / Y	Punct sfârşit	X / Y	Lungime segment
20	472.136,981 503.520,281	21	472.134,439 503.523,418	4.038
23	472.109,613 503.512,071	24	472.092,0 503.510,53	17.68
26	472.076,847 503.505,661	27	472.070,695 503.501,56	7.393
29	472.055,814 503.489,904	30	472.051,03 503.485,689	6.376
32	472.027,483 503.471,199	33	472.023,692 503.468,924	4.421
35	471.962,291 503.433,787	36	471.953,235 503.429,215	10.145
38	471.883,078 503.409,592	39	471.852,979 503.404,781	30.48
41	471.808,066 503.405,681	42	471.808,001 503.402,438	3.244
44	471.737,979 503.393,781	45	471.740,835 503.390,277	4.52
47	471.811,905 503.397,603	1	471.811,985 503.401,602	4.0

Punct început	X / Y	Punct sfârşit	X / Y	Lungime segment
21	472.134,439 503.523,418	22	472.123,697 503.516,929	12.55
24	472.092,0 503.510,53	25	472.080,011 503.507,77	12.303
27	472.070,695 503.501,56	28	472.058,275 503.492,072	15.63
30	472.051,03 503.485,689	31	472.042,836 503.480,686	9.6
33	472.023,692 503.468,924	34	472.007,645 503.459,296	18.714
36	471.953,235 503.429,215	37	471.894,666 503.412,932	60.79
39	471.852,979 503.404,781	40	471.826,282 503.405,316	26.702
42	471.808,001 503.402,438	43	471.794,15 503.405,132	14.11
45	471.740,835 503.390,277	46	471.794,165 503.401,054	54.408

**** Lungimile segmentelor sunt determinate în planul de proiecţie Stereo 70 şi sunt rotunjite la 1 milimetru.**
***** Distanţa dintre puncte este formată din segmente cumulate ce sunt mai mici decât valoarea 1 milimetru.**

Document care conține date cu caracter personal, protejat de prevederile Regulamentului (UE) nr. 679/2016 și Legii 190/2018

DATE DESPRE IMOBILUL NR. 4729

Oficiul de Cadastru şi Publicitate Imobiliară SIBIU
Biroul de Cadastru şi Publicitate Imobiliară Agnita

A. Partea I. Descrierea imobilului

TEREN Extravilan

Adresa: Jud. Sibiu

Nr. Crt	Nr cadastral Nr. topografic	Suprafaţa* (mp)	Observaţii / Referinţe
A1		5.600	Sector cadastral:18 Teren neimprejmuit;

B. Partea II. Proprietari şi acte

Inscrieri privitoare la dreptul de proprietate şi alte drepturi reale		Referinţe
/		
Act Administrativ nr. 257/8, din 19/05/1994 emis de CJPSDPAT (titlu de proprietate);		
B1	Intabulare, drept de PROPRIETATE, dobandit prin Reconstituire, cota actuala 1/1	A1
	1) **PASCU ANA**, CNP NEIDENTIFICAT	

C. Partea III. SARCINI .

Inscrieri privind dezmembramintele dreptului de proprietate, drepturi reale de garanţie şi sarcini	Referinţe
NU SUNT	

Anexa Nr. 1 La Partea I

Teren

Nr cadastral	Suprafaţa (mp)*	Observaţii / Referinţe
	5.600	

* Suprafaţa este determinată in planul de proiecţie Stereo 70.

DETALII LINIARE IMOBIL

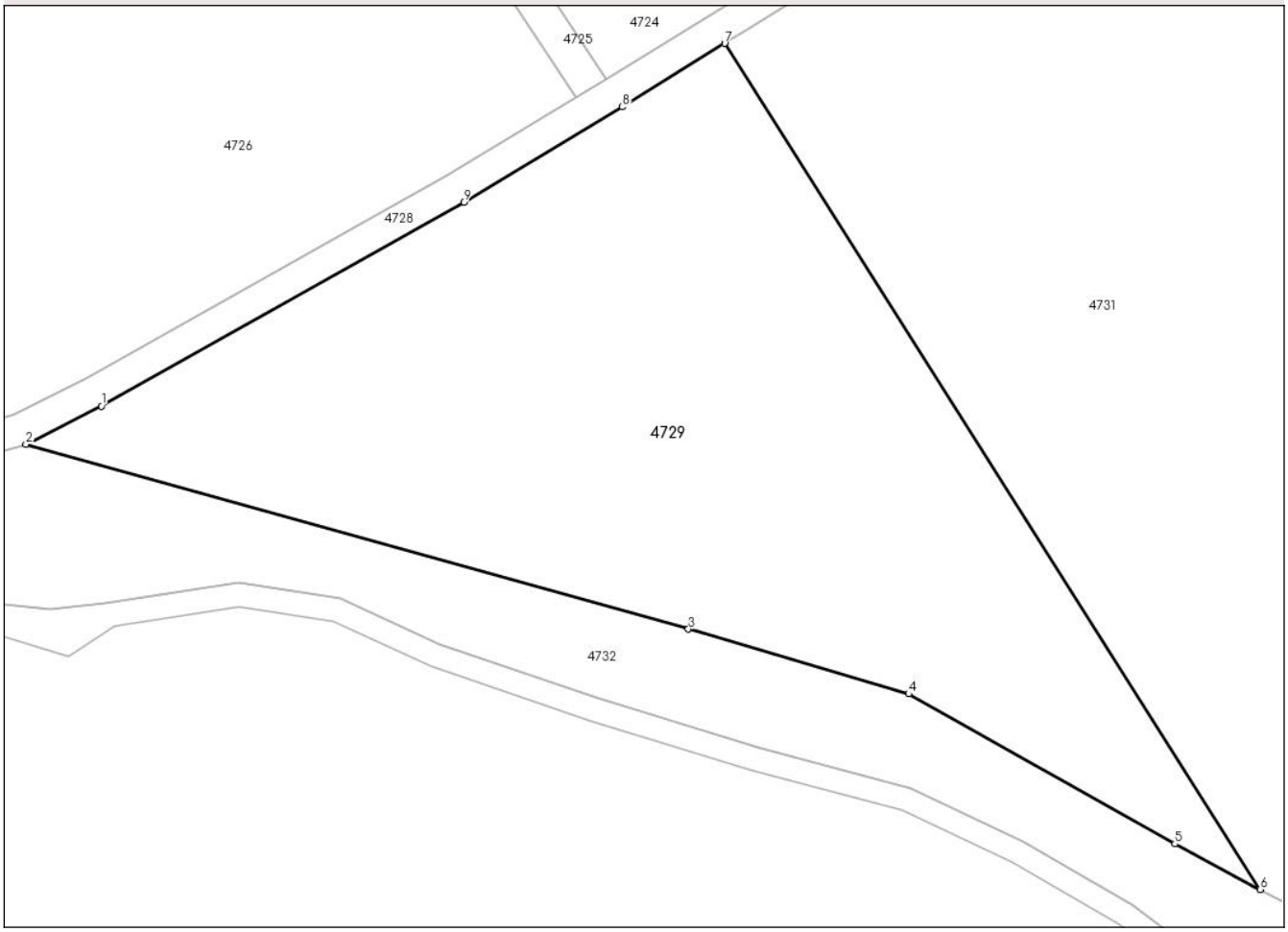

Date referitoare la teren

Crt	Categorie folosință	Intra vilan	Suprafaţa (mp)	Tarla	Parcelă	Nr. topo	Observaţii / Referinţe
1	arabil	NU	5.600	14	327/2	-	

Lungime Segmente
1) Valorile lungimilor segmentelor sunt obţinute din proiecţie în plan.

Punct început	X / Y	Punct sfârşit	X / Y	Lungime segment (** (m)
1	471.964,174 503.430,256	2	471.954,686 503.425,467	10.628
2	471.954,686 503.425,467	3	472.037,861 503.402,282	86.347
3	472.037,861 503.402,282	4	472.065,525 503.394,149	28.835
4	472.065,525 503.394,149	5	472.098,947 503.375,351	38.346
5	472.098,947 503.375,351	6	472.109,663 503.369,633	12.146

Document care conține date cu caracter personal, protejat de prevederile Regulamentului (UE) nr. 679/2016 și Legii 190/2018

Punct început	X / Y	Punct sfârşit	X / Y	Lungime segment (** (m)
6	472.109,663 503.369,633	7	472.042,418 503.475,726	125.609
7	472.042,418 503.475,726	8	472.029,564 503.467,782	15.111
8	472.029,564 503.467,782	9	472.009,655 503.455,837	23.217
9	472.009,655 503.455,837	1	471.964,174 503.430,256	52.182

** Lungimile segmentelor sunt determinate în planul de proiecţie Stereo 70 şi sunt rotunjite la 1 milimetru.
*** Distanţa dintre puncte este formată din segmente cumulate ce sunt mai mici decât valoarea 1 milimetru.

Document care conține date cu caracter personal, protejat de prevederile Regulamentului (UE) nr. 679/2016 și Legii 190/2018

DATE DESPRE IMOBILUL NR. 4730

Oficiul de Cadastru şi Publicitate Imobiliară SIBIU
Biroul de Cadastru şi Publicitate Imobiliară Agnita

A. Partea I. Descrierea imobilului

TEREN Extravilan

Adresa: Jud. Sibiu

Nr. Crt	Nr cadastral Nr. topografic	Suprafaţa* (mp)	Observaţii / Referinţe
A1		4.100	Sector cadastral:18 Teren neimprejmuit;

B. Partea II. Proprietari şi acte

Inscrieri privitoare la dreptul de proprietate şi alte drepturi reale		Referinţe
/		
Act Normativ nr. 7, din 13/03/1996 emis de PARLAMENTUL ROMÂNIEI (lege);		
B1	Inscrierea provizorie, drept de PROPRIETATE, dobandit prin Lege, cota actuala 1/1	A1
	1) **ORAŞUL AGNITA**, CIF:4270716, PROPRIETAR NEIDENTIFICAT	

C. Partea III. SARCINI .

Inscrieri privind dezmembramintele dreptului de proprietate, drepturi reale de garanţie şi sarcini	Referinţe
NU SUNT	

Document care conține date cu caracter personal, protejat de prevederile Regulamentului (UE) nr. 679/2016 și Legii 190/2018

Anexa Nr. 1 La Partea I

Teren

Nr cadastral	Suprafaţa (mp)*	Observaţii / Referinţe
	4.100	

* Suprafaţa este determinată in planul de proiecţie Stereo 70.

DETALII LINIARE IMOBIL

Date referitoare la teren

Crt	Categorie folosință	Intra vilan	Suprafaţa (mp)	Tarla	Parcelă	Nr. topo	Observaţii / Referinţe
1	padure	NU	4.100	14	325	-	TUFĂRIȘ

Lungime Segmente

1) Valorile lungimilor segmentelor sunt obţinute din proiecţie în plan.

Punct început	X / Y	Punct sfârşit	X / Y	Lungime segment (** (m)
1	472.158,449 503.496,045	2	472.141,557 503.514,633	25.117
3	472.136,981 503.520,281	4	472.125,403 503.513,286	13.527
5	472.140,925 503.500,872	6	472.157,673 503.484,0	23.773
7	472.187,027 503.417,647	8	472.215,64 503.359,186	65.087
9	472.222,796 503.335,928	10	472.206,2 503.300,797	38.853

Punct început	X / Y	Punct sfârşit	X / Y	Lungime segment (** (m)
2	472.141,557 503.514,633	3	472.136,981 503.520,281	7.269
4	472.125,403 503.513,286	5	472.140,925 503.500,872	19.876
6	472.157,673 503.484,0	7	472.187,027 503.417,647	72.556
8	472.215,64 503.359,186	9	472.222,796 503.335,928	24.334
10	472.206,2 503.300,797	11	472.224,113 503.247,764	55.976

Document care conține date cu caracter personal, protejat de prevederile Regulamentului (UE) nr. 679/2016 și Legii 190/2018

Punct început	X / Y	Punct sfârşit	X / Y	Lungime segment (** (m)
11	472.224,113 503.247,764	12	472.221,728 503.237,026	11.0
13	472.211,116 503.232,307	14	472.203,078 503.228,504	8.892
15	472.206,403 503.220,964	16	472.213,838 503.225,128	8.522
17	472.224,678 503.236,681	18	472.227,047 503.252,611	16.105
19	472.220,149 503.271,111	20	472.216,857 503.292,903	22.039
21	472.219,992 503.308,737	22	472.228,484 503.336,666	29.192
23	472.226,808 503.362,841	24	472.216,66 503.401,935	40.39
25	472.207,121 503.429,138	26	472.190,992 503.463,181	37.67
27	472.180,071 503.478,168	28	472.171,0 503.486,81	12.528

Punct început	X / Y	Punct sfârşit	X / Y	Lungime segment (** (m)
12	472.221,728 503.237,026	13	472.211,116 503.232,307	11.614
14	472.203,078 503.228,504	15	472.206,403 503.220,964	8.241
16	472.213,838 503.225,128	17	472.224,678 503.236,681	15.842
18	472.227,047 503.252,611	19	472.220,149 503.271,111	19.744
20	472.216,857 503.292,903	21	472.219,992 503.308,737	16.142
22	472.228,484 503.336,666	23	472.226,808 503.362,841	26.228
24	472.216,66 503.401,935	25	472.207,121 503.429,138	28.827
26	472.190,992 503.463,181	27	472.180,071 503.478,168	18.545
28	472.171,0 503.486,81	1	472.158,449 503.496,045	15.583

** Lungimile segmentelor sunt determinate în planul de proiecţie Stereo 70 şi sunt rotunjite la 1 milimetru.
*** Distanţa dintre puncte este formată din segmente cumulate ce sunt mai mici decât valoarea 1 milimetru.

Document care conține date cu caracter personal, protejat de prevederile Regulamentului (UE) nr. 679/2016 și Legii 190/2018

DATE DESPRE IMOBILUL NR. 4731

Oficiul de Cadastru şi Publicitate Imobiliară SIBIU
Biroul de Cadastru şi Publicitate Imobiliară Agnita

A. Partea I. Descrierea imobilului

TEREN Extravilan

Adresa: Jud. Sibiu

Nr. Crt	Nr cadastral Nr. topografic	Suprafaţa* (mp)	Observaţii / Referinţe
A1		19.500	Sector cadastral:18 Teren neimprejmuit;

B. Partea II. Proprietari şi acte

Inscrieri privitoare la dreptul de proprietate şi alte drepturi reale		Referinţe
/		
Act Administrativ nr. 253/8, din 19/05/1994 emis de CJPSDPAT (titlu de proprietate);		
B1	Intabulare, drept de PROPRIETATE, dobandit prin Reconstituire, cota actuala 1/1	A1
	1) **BOLOGA MARIA**, CNP NEIDENTIFICAT	

C. Partea III. SARCINI .

Inscrieri privind dezmembramintele dreptului de proprietate, drepturi reale de garanţie şi sarcini	Referinţe
NU SUNT	

Document care conține date cu caracter personal, protejat de prevederile Regulamentului (UE) nr. 679/2016 și Legii 190/2018

Anexa Nr. 1 La Partea I

Teren

Nr cadastral	Suprafaţa (mp)*	Observaţii / Referinţe
	19.500	

* Suprafaţa este determinată in planul de proiecţie Stereo 70.

DETALII LINIARE IMOBIL

Date referitoare la teren

Crt	Categorie folosință	Intra vilan	Suprafaţa (mp)	Tarla	Parcelă	Nr. topo	Observaţii / Referinţe
1	arabil	NU	19.500	14	237/1	-	

Lungime Segmente

1) Valorile lungimilor segmentelor sunt obţinute din proiecţie în plan.

Punct început	X / Y	Punct sfârşit	X / Y	Lungime segment (** (m)
1	472.042,418 503.475,726	2	472.109,663 503.369,633	125.609
3	472.138,683 503.354,148	4	472.112,459 503.409,261	61.034
5	472.118,178 503.412,137	6	472.143,547 503.373,59	46.146
7	472.163,272 503.340,1	8	472.171,042 503.326,316	15.823
9	472.172,163 503.315,205	10	472.167,584 503.311,459	5.916

Punct început	X / Y	Punct sfârşit	X / Y	Lungime segment (** (m)
2	472.109,663 503.369,633	3	472.138,683 503.354,148	32.893
4	472.112,459 503.409,261	5	472.118,178 503.412,137	6.401
6	472.143,547 503.373,59	7	472.163,272 503.340,1	38.867
8	472.171,042 503.326,316	9	472.172,163 503.315,205	11.168
10	472.167,584 503.311,459	11	472.170,538 503.296,885	14.871

Document care conține date cu caracter personal, protejat de prevederile Regulamentului (UE) nr. 679/2016 și Legii 190/2018

Punct început	X / Y	Punct sfârşit	X / Y	Lungime segment (** (m)
11	472.170,538 503.296,885	12	472.190,483 503.266,82	36.079
13	472.211,116 503.232,307	14	472.221,728 503.237,026	11.614
15	472.224,113 503.247,764	16	472.206,2 503.300,797	55.976
17	472.222,796 503.335,928	18	472.215,64 503.359,186	24.334
19	472.187,027 503.417,647	20	472.157,673 503.484,0	72.556
21	472.140,925 503.500,872	22	472.125,403 503.513,286	19.876
23	472.110,452 503.508,129	24	472.092,626 503.506,569	17.894
25	472.081,621 503.504,036	26	472.073,021 503.498,303	10.335
27	472.060,814 503.488,978	28	472.053,412 503.482,457	9.865
29	472.044,93 503.477,278	1	472.042,418 503.475,726	2.952

Punct început	X / Y	Punct sfârşit	X / Y	Lungime segment (** (m)
12	472.190,483 503.266,82	13	472.211,116 503.232,307	40.21
14	472.221,728 503.237,026	15	472.224,113 503.247,764	11.0
16	472.206,2 503.300,797	17	472.222,796 503.335,928	38.853
18	472.215,64 503.359,186	19	472.187,027 503.417,647	65.087
20	472.157,673 503.484,0	21	472.140,925 503.500,872	23.773
22	472.125,403 503.513,286	23	472.110,452 503.508,129	15.816
24	472.092,626 503.506,569	25	472.081,621 503.504,036	11.293
26	472.073,021 503.498,303	27	472.060,814 503.488,978	15.361
28	472.053,412 503.482,457	29	472.044,93 503.477,278	9.939

** Lungimile segmentelor sunt determinate în planul de proiecţie Stereo 70 şi sunt rotunjite la 1 milimetru.
*** Distanţa dintre puncte este formată din segmente cumulate ce sunt mai mici decât valoarea 1 milimetru.

Document care conține date cu caracter personal, protejat de prevederile Regulamentului (UE) nr. 679/2016 și Legii 190/2018

DATE DESPRE IMOBILUL NR. 4732

Oficiul de Cadastru şi Publicitate Imobiliară SIBIU
Biroul de Cadastru şi Publicitate Imobiliară Agnita

A. Partea I. Descrierea imobilului

TEREN Extravilan

Adresa: Jud. Sibiu

Nr. Crt	Nr cadastral Nr. topografic	Suprafaţa* (mp)	Observaţii / Referinţe
A1		4.112	Sector cadastral:18 Teren neimprejmuit;

B. Partea II. Proprietari şi acte

Inscrieri privitoare la dreptul de proprietate şi alte drepturi reale		Referinţe
/		
Act Normativ nr. 7, din 13/03/1996 emis de PARLAMENTUL ROMÂNIEI (lege);		
B1	Inscrierea provizorie, drept de PROPRIETATE, dobandit prin Lege, cota actuala 1/1	A1
	1) **ORAŞUL AGNITA**, CIF:4270716, PROPRIETAR NEIDENTIFICAT	

C. Partea III. SARCINI .

Inscrieri privind dezmembramintele dreptului de proprietate, drepturi reale de garanţie şi sarcini	Referinţe
NU SUNT	

Document care conține date cu caracter personal, protejat de prevederile Regulamentului (UE) nr. 679/2016 și Legii 190/2018

Anexa Nr. 1 La Partea I

Teren

Nr cadastral	Suprafaţa (mp)*	Observaţii / Referinţe
	4.112	

* Suprafaţa este determinată in planul de proiecţie Stereo 70.

DETALII LINIARE IMOBIL

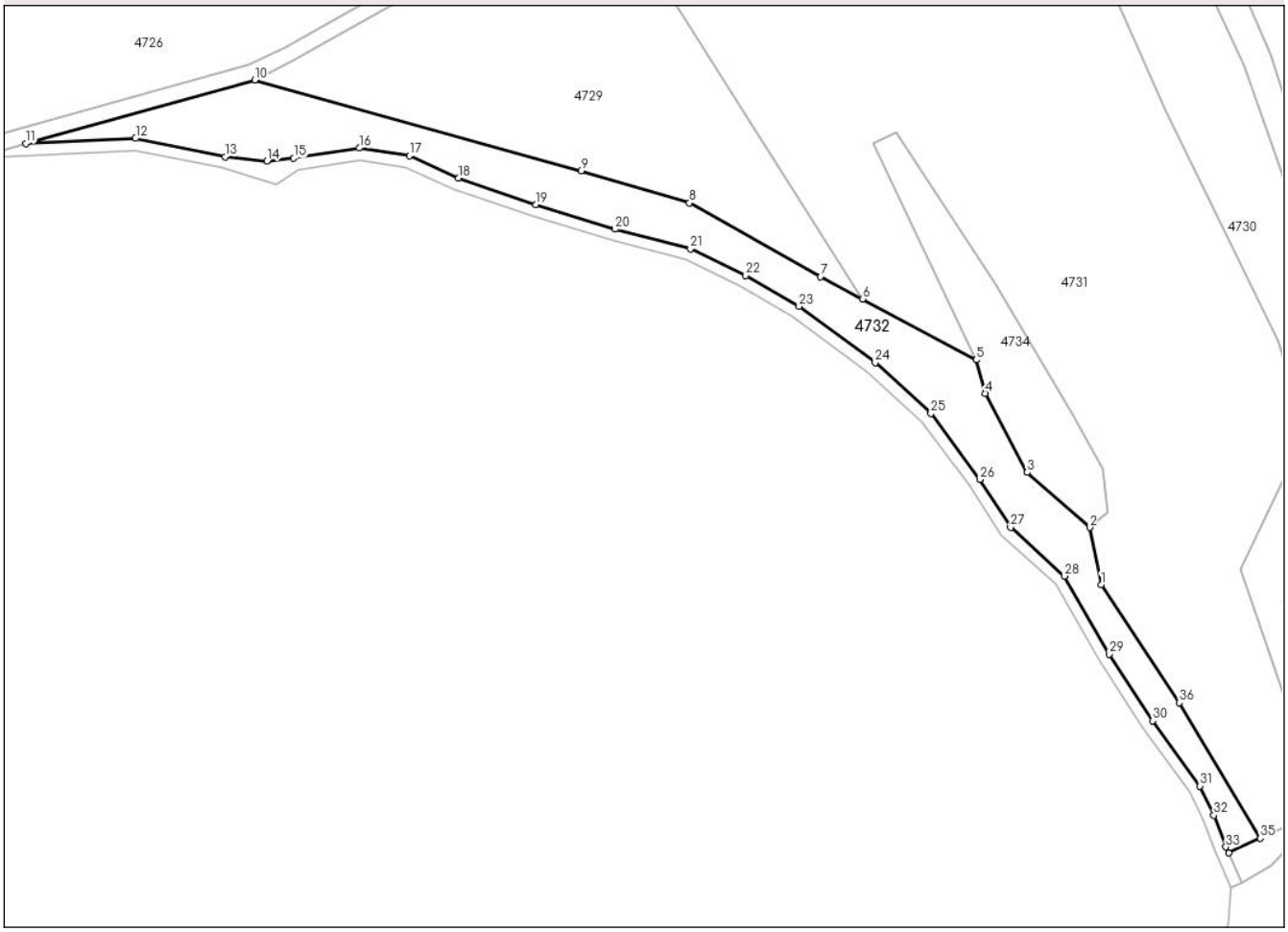

Date referitoare la teren

Crt	Categorie folosință	Intra vilan	Suprafaţa (mp)	Tarla	Parcelă	Nr. topo	Observaţii / Referinţe
1	padure	NU	4.112	14	328/2	-	TUFĂRIȘ

Lungime Segmente

1) Valorile lungimilor segmentelor sunt obţinute din proiecţie în plan.

Punct început	X / Y	Punct sfârşit	X / Y	Lungime segment (** (m)
1	472.170,538 503.296,885	2	472.167,584 503.311,459	14.871
3	472.151,696 503.325,474	4	472.140,936 503.345,605	22.826
5	472.138,683 503.354,148	6	472.109,663 503.369,633	32.893
7	472.098,947 503.375,351	8	472.065,525 503.394,149	38.346
9	472.037,861 503.402,282	10	471.954,686 503.425,467	86.347

Punct început	X / Y	Punct sfârşit	X / Y	Lungime segment (** (m)
2	472.167,584 503.311,459	3	472.151,696 503.325,474	21.186
4	472.140,936 503.345,605	5	472.138,683 503.354,148	8.835
6	472.109,663 503.369,633	7	472.098,947 503.375,351	12.146
8	472.065,525 503.394,149	9	472.037,861 503.402,282	28.835
10	471.954,686 503.425,467	11	471.896,312 503.409,238	60.587

Document care conține date cu caracter personal, protejat de prevederile Regulamentului (UE) nr. 679/2016 și Legii 190/2018

Punct început	X / Y	Punct sfârşit	X / Y	Lungime segment (** (m)
11	471.896,312 503.409,238	12	471.924,272 503.410,553	27.991
13	471.947,089 503.405,895	14	471.957,826 503.404,809	10.792
15	471.964,639 503.405,5	16	471.981,396 503.408,084	16.955
17	471.994,144 503.406,116	18	472.006,652 503.400,408	13.75
19	472.026,302 503.393,696	20	472.046,579 503.387,453	21.216
21	472.065,82 503.382,376	22	472.079,894 503.375,64	15.603
23	472.093,517 503.367,782	24	472.112,908 503.353,403	24.141
25	472.127,119 503.340,461	26	472.139,58 503.323,71	20.877
27	472.147,44 503.311,472	28	472.161,233 503.299,08	18.543
29	472.172,535 503.279,157	30	472.183,705 503.262,18	20.323
31	472.195,722 503.245,58	32	472.199,284 503.238,135	8.253
33	472.202,387 503.230,072	34	472.203,078 503.228,504	1.714
35	472.211,116 503.232,307	36	472.190,483 503.266,82	40.21

Punct început	X / Y	Punct sfârşit	X / Y	Lungime segment (** (m)
12	471.924,272 503.410,553	13	471.947,089 503.405,895	23.288
14	471.957,826 503.404,809	15	471.964,639 503.405,5	6.848
16	471.981,396 503.408,084	17	471.994,144 503.406,116	12.899
18	472.006,652 503.400,408	19	472.026,302 503.393,696	20.765
20	472.046,579 503.387,453	21	472.065,82 503.382,376	19.9
22	472.079,894 503.375,64	23	472.093,517 503.367,782	15.727
24	472.112,908 503.353,403	25	472.127,119 503.340,461	19.221
26	472.139,58 503.323,71	27	472.147,44 503.311,472	14.544
28	472.161,233 503.299,08	29	472.172,535 503.279,157	22.905
30	472.183,705 503.262,18	31	472.195,722 503.245,58	20.493
32	472.199,284 503.238,135	33	472.202,387 503.230,072	8.639
34	472.203,078 503.228,504	35	472.211,116 503.232,307	8.892
36	472.190,483 503.266,82	1	472.170,538 503.296,885	36.079

** Lungimile segmentelor sunt determinate în planul de proiecţie Stereo 70 şi sunt rotunjite la 1 milimetru.
*** Distanţa dintre puncte este formată din segmente cumulate ce sunt mai mici decât valoarea 1 milimetru.

Document care conține date cu caracter personal, protejat de prevederile Regulamentului (UE) nr. 679/2016 și Legii 190/2018

DATE DESPRE IMOBILUL NR. 4733

Oficiul de Cadastru şi Publicitate Imobiliară SIBIU
Biroul de Cadastru şi Publicitate Imobiliară Agnita

A. Partea I. Descrierea imobilului

TEREN Extravilan

Adresa: Jud. Sibiu

Nr. Crt	Nr cadastral Nr. topografic	Suprafaţa* (mp)	Observaţii / Referinţe
A1		1.222	Sector cadastral:18 Teren neimprejmuit;

B. Partea II. Proprietari şi acte

Inscrieri privitoare la dreptul de proprietate şi alte drepturi reale		Referinţe
/		
Act Normativ nr. 7, din 13/03/1996 emis de PARLAMENTUL ROMÂNIEI (lege);		
B1	Inscrierea provizorie, drept de PROPRIETATE, dobandit prin Lege, cota actuala 1/1	A1
	1) **ORAŞUL AGNITA**, CIF:4270716, PROPRIETAR NEIDENTIFICAT	

C. Partea III. SARCINI .

Inscrieri privind dezmembramintele dreptului de proprietate, drepturi reale de garanţie şi sarcini	Referinţe
NU SUNT	

Document care conține date cu caracter personal, protejat de prevederile Regulamentului (UE) nr. 679/2016 și Legii 190/2018

Anexa Nr. 1 La Partea I

Teren

Nr cadastral	Suprafaţa (mp)*	Observaţii / Referinţe
	1.222	

* Suprafaţa este determinată in planul de proiecţie Stereo 70.

DETALII LINIARE IMOBIL

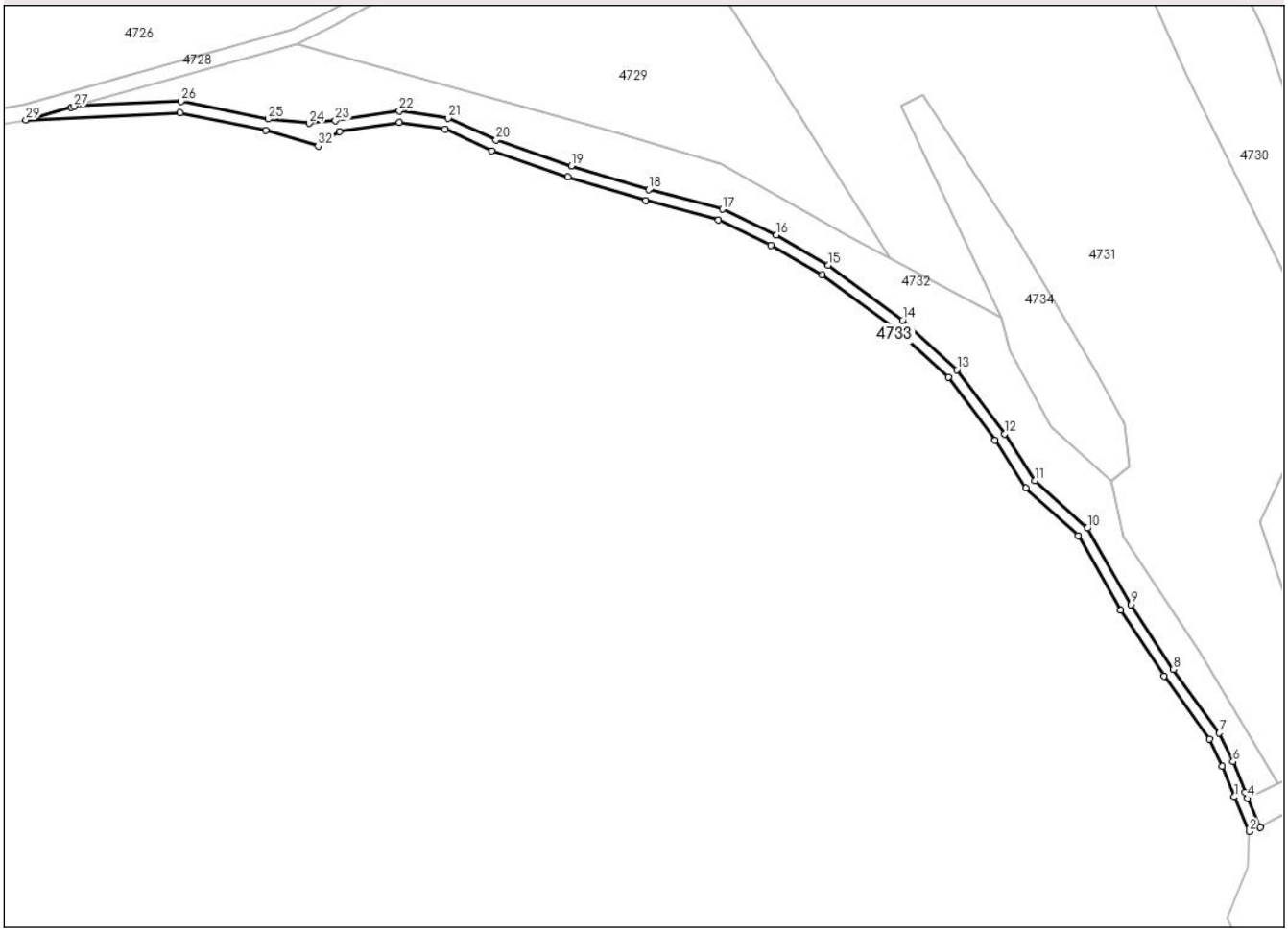

Date referitoare la teren

Crt	Categorie folosință	Intra vilan	Suprafaţa (mp)	Tarla	Parcelă	Nr. topo	Observaţii / Referinţe
1	ape curgatoare	NU	1.222	14	328/1	-	PÂRÂU

Lungime Segmente

1) Valorile lungimilor segmentelor sunt obţinute din proiecţie în plan.

Punct început	X / Y	Punct sfârşit	X / Y	Lungime segment
1	472.199,613 503.228,928	2	472.203,624 503.219,83	9.943
4	472.203,078 503.228,504	5	472.202,387 503.230,072	1.714
7	472.195,722 503.245,58	8	472.183,705 503.262,18	20.493
10	472.161,233 503.299,08	11	472.147,44 503.311,472	18.543
13	472.127,119 503.340,461	14	472.112,908 503.353,403	19.221

Punct început	X / Y	Punct sfârşit	X / Y	Lungime segment
2	472.203,624 503.219,83	3	472.206,403 503.220,964	3.001
5	472.202,387 503.230,072	6	472.199,284 503.238,135	8.639
8	472.183,705 503.262,18	9	472.172,535 503.279,157	20.323
11	472.147,44 503.311,472	12	472.139,58 503.323,71	14.544
14	472.112,908 503.353,403	15	472.093,517 503.367,782	24.141

Punct început	X / Y	Punct sfârşit	X / Y	Lungime segment
3	472.206,403 503.220,964	4	472.203,078 503.228,504	8.241
6	472.199,284 503.238,135	7	472.195,722 503.245,58	8.253
9	472.172,535 503.279,157	10	472.161,233 503.299,08	22.905
12	472.139,58 503.323,71	13	472.127,119 503.340,461	20.877
15	472.093,517 503.367,782	16	472.079,894 503.375,64	15.727

Document care conține date cu caracter personal, protejat de prevederile Regulamentului (UE) nr. 679/2016 și Legii 190/2018

Punct început	X / Y	Punct sfârşit	X / Y	Lungime segment
16	472.079,894 503.375,64	17	472.065,82 503.382,376	15.603
19	472.026,302 503.393,696	20	472.006,652 503.400,408	20.765
22	471.981,396 503.408,084	23	471.964,639 503.405,5	16.955
25	471.947,089 503.405,895	26	471.924,272 503.410,553	23.288
28	471.895,585 503.409,036	29	471.883,709 503.405,642	12.351
31	471.946,359 503.402,982	32	471.960,109 503.398,883	14.348
34	471.981,396 503.405,049	35	471.993,276 503.403,215	12.021
37	472.025,376 503.390,842	38	472.045,755 503.384,568	21.323
40	472.078,495 503.372,984	41	472.091,869 503.365,27	15.439
43	472.124,885 503.338,438	44	472.137,111 503.322,002	20.485
46	472.158,865 503.297,175	47	472.169,974 503.277,591	22.515
49	472.193,133 503.244,04	50	472.196,527 503.236,947	7.863

Punct început	X / Y	Punct sfârşit	X / Y	Lungime segment
17	472.065,82 503.382,376	18	472.046,579 503.387,453	19.9
20	472.006,652 503.400,408	21	471.994,144 503.406,116	13.75
23	471.964,639 503.405,5	24	471.957,826 503.404,809	6.848
26	471.924,272 503.410,553	27	471.896,312 503.409,238	27.991
29	471.883,709 503.405,642	30	471.924,039 503.407,539	40.375
32	471.960,109 503.398,883	33	471.965,75 503.402,636	6.775
35	471.993,276 503.403,215	36	472.005,542 503.397,617	13.483
38	472.045,755 503.384,568	39	472.064,781 503.379,548	19.677
41	472.091,869 503.365,27	42	472.111,0 503.351,083	23.817
44	472.137,111 503.322,002	45	472.145,134 503.309,511	14.846
47	472.169,974 503.277,591	48	472.181,236 503.260,475	20.489
50	472.196,527 503.236,947	1	472.199,613 503.228,928	8.592

Punct început	X / Y	Punct sfârşit	X / Y	Lungime segment
18	472.046,579 503.387,453	19	472.026,302 503.393,696	21.216
21	471.994,144 503.406,116	22	471.981,396 503.408,084	12.899
24	471.957,826 503.404,809	25	471.947,089 503.405,895	10.792
27	471.896,312 503.409,238	28	471.895,585 503.409,036	0.755
30	471.924,039 503.407,539	31	471.946,359 503.402,982	22.78
33	471.965,75 503.402,636	34	471.981,396 503.405,049	15.831
36	472.005,542 503.397,617	37	472.025,376 503.390,842	20.959
39	472.064,781 503.379,548	40	472.078,495 503.372,984	15.204
42	472.111,0 503.351,083	43	472.124,885 503.338,438	18.78
45	472.145,134 503.309,511	46	472.158,865 503.297,175	18.459
48	472.181,236 503.260,475	49	472.193,133 503.244,04	20.289

** Lungimile segmentelor sunt determinate în planul de proiecţie Stereo 70 şi sunt rotunjite la 1 milimetru.
*** Distanţa dintre puncte este formată din segmente cumulate ce sunt mai mici decât valoarea 1 milimetru.

Document care conține date cu caracter personal, protejat de prevederile Regulamentului (UE) nr. 679/2016 și Legii 190/2018

DATE DESPRE IMOBILUL NR. 4734

Oficiul de Cadastru şi Publicitate Imobiliară SIBIU
Biroul de Cadastru şi Publicitate Imobiliară Agnita

A. Partea I. Descrierea imobilului

TEREN Extravilan

Adresa: Jud. Sibiu

Nr. Crt	Nr cadastral Nr. topografic	Suprafaţa* (mp)	Observaţii / Referinţe
A1		1.400	Sector cadastral:18 Teren neimprejmuit;

B. Partea II. Proprietari şi acte

Inscrieri privitoare la dreptul de proprietate şi alte drepturi reale		Referinţe
/		
Act Administrativ nr. 253/8, din 19/05/1994 emis de CJPSDPAT (titlu de proprietate);		
B1	Intabulare, drept de PROPRIETATE, dobandit prin Reconstituire, cota actuala 1/1	A1
	1) **BOLOGA MARIA**, CNP NEIDENTIFICAT	

C. Partea III. SARCINI .

Inscrieri privind dezmembramintele dreptului de proprietate, drepturi reale de garanţie şi sarcini	Referinţe
NU SUNT	

Document care conține date cu caracter personal, protejat de prevederile Regulamentului (UE) nr. 679/2016 și Legii 190/2018

Anexa Nr. 1 La Partea I

Teren

Nr cadastral	Suprafaţa (mp)*	Observaţii / Referinţe
	1.400	

* Suprafaţa este determinată in planul de proiecţie Stereo 70.

DETALII LINIARE IMOBIL

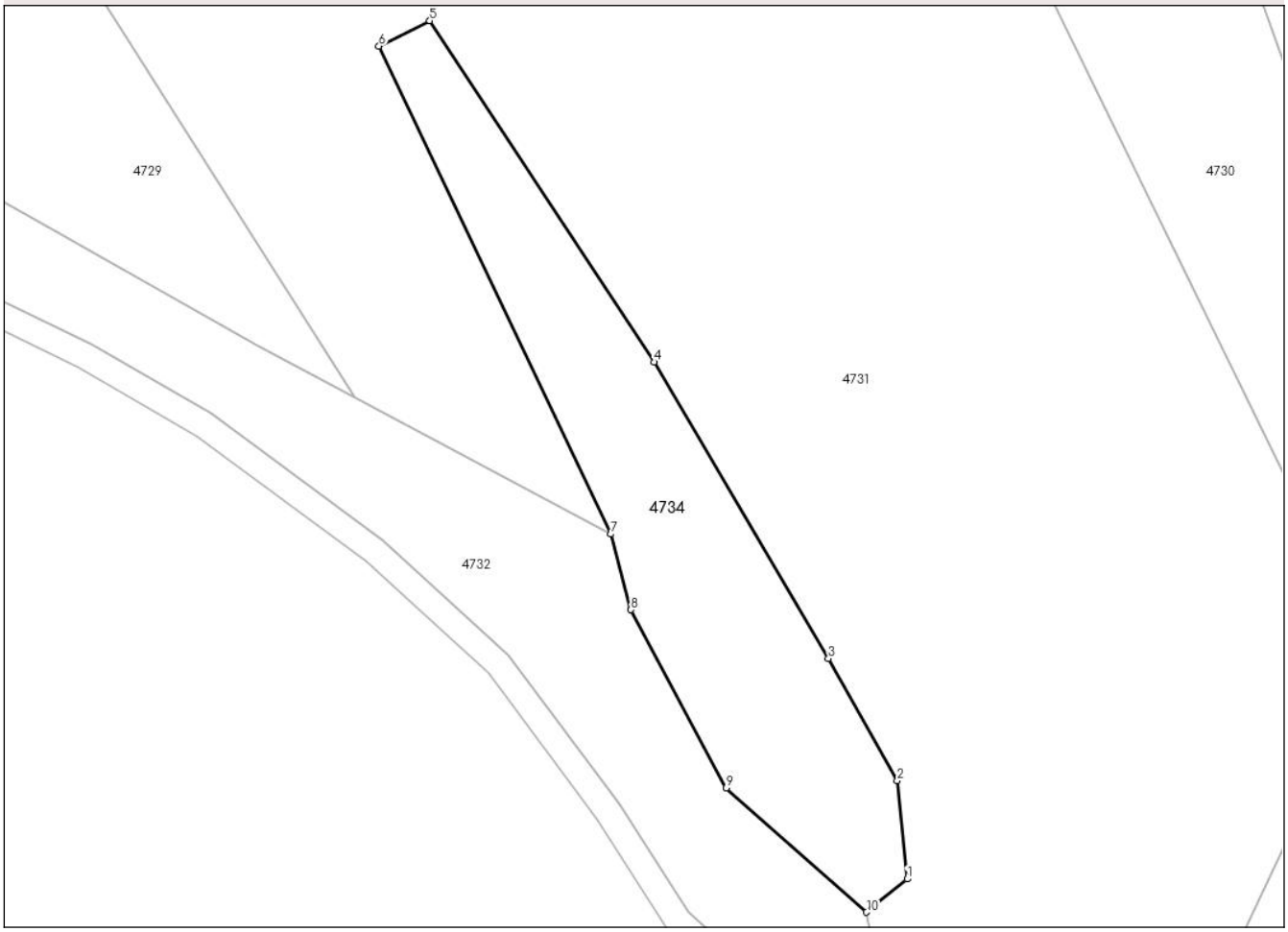

Date referitoare la teren

Crt	Categorie folosință	Intra vilan	Suprafaţa (mp)	Tarla	Parcelă	Nr. topo	Observaţii / Referinţe
1	padure	NU	1.400	14	326	-	TUFĂRIȘ

Lungime Segmente
1) Valorile lungimilor segmentelor sunt obţinute din proiecţie în plan.

Punct început	X / Y	Punct sfârşit	X / Y	Lungime segment (** (m)
1	472.172,163 503.315,205	2	472.171,042 503.326,316	11.168
2	472.171,042 503.326,316	3	472.163,272 503.340,1	15.823
3	472.163,272 503.340,1	4	472.143,547 503.373,59	38.867
4	472.143,547 503.373,59	5	472.118,178 503.412,137	46.146
5	472.118,178 503.412,137	6	472.112,459 503.409,261	6.401

Document care conține date cu caracter personal, protejat de prevederile Regulamentului (UE) nr. 679/2016 și Legii 190/2018

Punct început	X / Y	Punct sfârşit	X / Y	Lungime segment (** (m)
6	472.112,459 503.409,261	7	472.138,683 503.354,148	61.034
7	472.138,683 503.354,148	8	472.140,936 503.345,605	8.835
8	472.140,936 503.345,605	9	472.151,696 503.325,474	22.826
9	472.151,696 503.325,474	10	472.167,584 503.311,459	21.186
10	472.167,584 503.311,459	1	472.172,163 503.315,205	5.916

** Lungimile segmentelor sunt determinate în planul de proiecţie Stereo 70 şi sunt rotunjite la 1 milimetru.
*** Distanţa dintre puncte este formată din segmente cumulate ce sunt mai mici decât valoarea 1 milimetru.

Document care conține date cu caracter personal, protejat de prevederile Regulamentului (UE) nr. 679/2016 și Legii 190/2018