

## REGISTRUL CADASTRAL AL IMOBILELOR

UAT Socond  
Zonă cooperativizată (Co)

Sector cadastral nr. 62

## 1. DESCRIEREA IMOBILULUI

DATE TEREN										DATE CONSTRUCȚII								
Identificator teren	Adresa imobil	Nr. cadastral	Nr. CF	Suprafața măsurată	Intravilan/ extravilan (I/E)	Nr. top	Nr. tarla	Nr. parcelă	Categorie folosință	Suprafața parcelă	Identif. construcție	Cod grupă destinație	Suprafața construită	Nr. niveluri	Nr. CF	Constr. cu acte (DA/NU)		
489	judet SATU MARE, UAT Socond, Cod postal 447285			14303	E	1245/1	30	1245/1	ALTELE	6233								
					E	1245/2	30	1245/2	A	1400								
					E	1245/3	30	1245/3	A	3440								
					E	1245/4	30	1245/4	A	3230								

## 2. PROPRIETATEA / POSESIA

Titularul dreptului / posesiei			Data nașterii / CUI	Domiciliu / Sediul	Cota parte	Identif. entitate asociată	Cotă parte teren UI	Mod de dobândire	Act juridic			Observații privitoare la proprietar
Nume / Denumire	Inițiala tatălui	Prenume							Tip act	Nr. act / data	Emitent	
UAT SOCOND			3897459	judet SATU MARE, UAT Socond, loc. Socond nr. 180, Cod Postal 447285	1/1	489		Lege	act normativ	7/13.03.1996	PARLAMENTUL ROMANIEI	

## 3. SARCINI / DEZMEMBRĂMINTE

Titular			Data nașterii / CUI	Domiciliu / Sediul	Tipul sarcinii sau al dezmembrămintelor dreptului de proprietate	Cotă parte	Identif. entitate asociată	Act juridic			Valoare ipotecă	Tip monedă
Nume / Denumire	Inițiala tatălui	Prenume						Tip act	Nr. act / data	Emitent		

## 4. NOTĂRI, PROCESE, INTERDICȚII

Tipul notării	Tip act	Nr. act / data	Emitent	Identificator entitate asociată	Imobil împrejmuit / neimprejmuit	Imobil contestat / necontestat	Alte observații
					neimprejmuit		

## 5. OBSERVAȚII

Copie spre publicare

Hodor Marcel Gratian  
O = SC CARTOGEOCAD SRL  
26/11/2020 14:19:21 UTC+02



## REGISTRUL CADASTRAL AL IMOBILELOR

UAT Socond  
Zonă cooperativizată (Co)

Sector cadastral nr. 62

## 1. DESCRIEREA IMOBILULUI

DATE TEREN											DATE CONSTRUCȚII					
Identificator teren	Adresa imobil	Nr. cadastral	Nr. CF	Suprafața măsurată	Intravilan/ extravilan (I/E)	Nr. top	Nr. tarla	Nr. parcelă	Categorie folosință	Suprafața parcelă	Identif. construcție	Cod grupă destinație	Suprafața construită	Nr. niveluri	Nr. CF	Constr. cu acte (DA/NU)
490	judet SATU MARE, UAT Socond, Cod postal 447285			7100	E	1245/5	30	1245/5	A	7100						

## 2. PROPRIETATEA / POESIA

Titularul dreptului / posesiei			Data nașterii / CUI	Domiciliu / Sediul	Cota parte	Identif. entitate asociată	Cotă parte teren UI	Mod de dobândire	Act juridic			Observații privitoare la proprietar
Nume / Denumire	Inițiala tatălui	Prenume							Tip act	Nr. act / data	Emitent	
TUNAS	P	MARIA	9999999999999999	judet SATU MARE, UAT Socond, loc. Neidentificata, Cod Postal 447285	1/1	490		Lege	act administrativ	31-116463/0 9.12.2002	COMISIA JUDETEANA PT. STAB. DREPT. DE PROPRIETATE	1931
FECHETE	P	FLOARE	9999999999999999	judet SATU MARE, UAT Socond, loc. Neidentificata, Cod Postal 447285				Lege	act administrativ	31-116463/0 9.12.2002	COMISIA JUDETEANA PT. STAB. DREPT. DE PROPRIETATE	1934
DOMUTA	P	IULIANA	9999999999999999	judet SATU MARE, UAT Socond, loc. Neidentificata, Cod Postal 447285				Lege	act administrativ	31-116463/0 9.12.2002	COMISIA JUDETEANA PT. STAB. DREPT. DE PROPRIETATE	1941

## 3. SARCINI / DEZMEMBRĂMINTE

Titular			Data nașterii / CUI	Domiciliu / Sediul	Tipul sarcinii sau al dezmembrămintelor dreptului de proprietate	Cotă parte	Identif. entitate asociată	Act juridic			Valoare ipotecă	Tip monedă
Nume / Denumire	Inițiala tatălui	Prenume						Tip act	Nr. act / data	Emitent		

## 4. NOTĂRI, PROCESE, INTERDICȚII

Tipul notării	Tip act	Nr. act / data	Emitent	Identificator entitate asociată	Imobil împrejmuit / neîmprejmuit	Imobil contestat / necontestat	Alte observații
					neîmprejmuit		

## 5. OBSERVAȚII

Copie spre publicare

Hodor Marcel Gratian  
O = SC CARTOGEOCAD SRL  
26/11/2020 14:19:21 UTC+02





## REGISTRUL CADASTRAL AL IMOBILELOR

UAT Socond  
Zonă cooperativizată (Co)

Sector cadastral nr. 62

## 1. DESCRIEREA IMOBILULUI

DATE TEREN										DATE CONSTRUCȚII						
Identificator teren	Adresa imobil	Nr. cadastral	Nr. CF	Suprafața măsurată	Intravilan/ extravilan (I/E)	Nr. top	Nr. tarla	Nr. parcelă	Categorie folosință	Suprafața parcelă	Identif. construcție	Cod grupă destinație	Suprafața construită	Nr. niveluri	Nr. CF	Constr. cu acte (DA/NU)
491	judet SATU MARE, UAT Socond, Cod postal 447285			2500	E	1245/6	30	1245/6	A	2500						

## 2. PROPRIETATEA / POSESIA

Titularul dreptului / posesiei			Data nașterii / CUI	Domiciliu / Sedi	Cota parte	Identif. entitate asociată	Cotă parte teren UI	Mod de dobândire	Act juridic			Observații privitoare la proprietar
Nume / Denumire	Inițiala tatălui	Prenume							Tip act	Nr. act / data	Emitent	
UAT SOCOND			3897459	judet SATU MARE, UAT Socond, loc. Socond nr. 180, Cod Postal 447285	1/1	491		Lege	act normativ	7/13.03.1996	PARLAMENTUL ROMANIEI	

## 3. SARCINI / DEZMEMBRĂMINTE

Titular			Data nașterii / CUI	Domiciliu / Sedi	Tipul sarcinii sau al dezmembrămintelor dreptului de proprietate	Cotă parte	Identif. entitate asociată	Act juridic			Valoare ipotecă	Tip monedă
Nume / Denumire	Inițiala tatălui	Prenume						Tip act	Nr. act / data	Emitent		

## 4. NOTĂRI, PROCESE, INTERDICȚII

Tipul notării	Tip act	Nr. act / data	Emitent	Identificator entitate asociată	Imobil împrejmuit / neîmprejmuit	Imobil contestat / necontestat	Alte observații
					neîmprejmuit		

## 5. OBSERVAȚII

Copie spre publicare

Pagina nr. 3

Inregistrare sistematica UAT Socond

Sectorul Cadastral nr. 62

Anul realizării: 2020

Hodor Marcel Gratian  
O = SC CARTOGEOCAD SRL  
26/11/2020 14:19:21 UTC+02



## REGISTRUL CADASTRAL AL IMOBILELOR

UAT Socond  
Zonă cooperativizată (Co)

Sector cadastral nr. 62

## 1. DESCRIEREA IMOBILULUI

DATE TEREN											DATE CONSTRUCȚII					
Identificator teren	Adresa imobil	Nr. cadastral	Nr. CF	Suprafața măsurată	Intravilan/ extravilan (I/E)	Nr. top	Nr. tarla	Nr. parcelă	Categorie folosință	Suprafața parcelă	Identif. construcție	Cod grupă destinație	Suprafața construită	Nr. niveluri	Nr. CF	Constr. cu acte (DA/NU)
492	judet SATU MARE, UAT Socond, Cod postal 447285			2350	E	1245/7	30	1245/7	A	2350						

## 2. PROPRIETATEA / POSESIA

Titularul dreptului / posesiei			Data nașterii / CUI	Domiciliu / Sediul	Cota parte	Identif. entitate asociată	Cotă parte teren UI	Mod de dobândire	Act juridic			Observații privitoare la proprietar
Nume / Denumire	Inițiala tatălui	Prenume							Tip act	Nr. act / data	Emitent	
FECHETE	I	GHEORGHE	9999999999999	judet SATU MARE, UAT Socond, loc. Neidentificata, Cod Postal 447285	1/1	492		Lege	act administrativ	31-116347/1 7.05.2001	COMISIA JUDETEANA PT. STAB. DREPT. DE PROPR	1920

## 3. SARCINI / DEZMEMBRĂMINTE

Titular			Data nașterii / CUI	Domiciliu / Sediul	Tipul sarcinii sau al dezmembrămintelor dreptului de proprietate	Cotă parte	Identif. entitate asociată	Act juridic			Valoare ipotecă	Tip monedă
Nume / Denumire	Inițiala tatălui	Prenume						Tip act	Nr. act / data	Emitent		

## 4. NOTĂRI, PROCESE, INTERDICȚII

Tipul notării	Tip act	Nr. act / data	Emitent	Identificator entitate asociată	Imobil împrejmuit / neîmprejmuit	Imobil contestat / necontestat	Alte observații
					neîmprejmuit		

## 5. OBSERVAȚII

Copie spre publicare

Pagina nr. 4

Inregistrare sistematica UAT Socond

Sectorul Cadastral nr. 62

Anul realizării: 2020

Hodor Marcel Gratian  
O = SC CARTOGEOCAD SRL  
26/11/2020 14:19:21 UTC+02



## REGISTRUL CADASTRAL AL IMOBILELOR

UAT Socond  
Zonă cooperativizată (Co)

Sector cadastral nr. 62

## 1. DESCRIEREA IMOBILULUI

DATE TEREN										DATE CONSTRUCȚII						
Identificator teren	Adresa imobil	Nr. cadastral	Nr. CF	Suprafața măsurată	Intravilan/ extravilan (I/E)	Nr. top	Nr. tarla	Nr. parcelă	Categorie folosință	Suprafața parcelă	Identif. construcție	Cod grupă destinație	Suprafața construită	Nr. niveluri	Nr. CF	Constr. cu acte (DA/NU)
493	judet SATU MARE, UAT Socond, Cod postal 447285			950	E	1245/8	30	1245/8	A	950						

## 2. PROPRIETATEA / POSESIA

Titularul dreptului / posesiei			Data nașterii / CUI	Domiciliu / Sediul	Cota parte	Identif. entitate asociată	Cotă parte teren UI	Mod de dobândire	Act juridic			Observații privitoare la proprietar
Nume / Denumire	Inițiala tatălui	Prenume							Tip act	Nr. act / data	Emitent	
FECHETE	I	GHEORGHE	999999999999999	judet SATU MARE, UAT Socond, loc. Neidentificata, Cod Postal 447285	1/1	493		Lege	act administrativ	31-116347/1 7.05.2001	COMISIA JUDETEANA PT. STAB. DREPT. DE PROPR.	1920

## 3. SARCINI / DEZMEMBRĂMINTE

Titular			Data nașterii / CUI	Domiciliu / Sediul	Tipul sarcinii sau al dezmembrămintelor dreptului de proprietate	Cotă parte	Identif. entitate asociată	Act juridic			Valoare ipotecă	Tip monedă
Nume / Denumire	Inițiala tatălui	Prenume						Tip act	Nr. act / data	Emitent		

## 4. NOTĂRI, PROCESE, INTERDICȚII

Tipul notării	Tip act	Nr. act / data	Emitent	Identificator entitate asociată	Imobil împrejmuit / neîmprejmuit	Imobil contestat / necontestat	Alte observații
					neîmprejmuit		

## 5. OBSERVAȚII

Copie spre publicare

Pagina nr. 5

Inregistrare sistematica UAT Socond

Sectorul Cadastral nr. 62

Anul realizării: 2020

Hodor Marcel Gratian  
O = SC CARTOGEOCAD SRL  
26/11/2020 14:19:21 UTC+02



## REGISTRUL CADASTRAL AL IMOBILELOR

UAT Socond  
Zonă cooperativizată (Co)

Sector cadastral nr. 62

## 1. DESCRIEREA IMOBILULUI

DATE TEREN											DATE CONSTRUCȚII					
Identificator teren	Adresa imobil	Nr. cadastral	Nr. CF	Suprafața măsurată	Intravilan/ extravilan (I/E)	Nr. top	Nr. tarla	Nr. parcelă	Categorie folosință	Suprafața parcelă	Identif. construcție	Cod grupă destinație	Suprafața construită	Nr. niveluri	Nr. CF	Constr. cu acte (DA/NU)
494	judet SATU MARE, UAT Socond, Cod postal 447285			2100	E	1245/9	.30	1245/9	A	1600						

## 2. PROPRIETATEA / POSESIA

Titularul dreptului / posesiei			Data nașterii / CUI	Domiciliu / Sediul	Cota parte	Identif. entitate asociată	Cotă parte teren UI	Mod de dobândire	Act juridic			Observații privitoare la proprietar
Nume / Denumire	Inițiala tatălui	Prenume							Tip act	Nr. act / data	Emitent	
UAT SOCOND			3897459	judet SATU MARE, UAT Socond, loc. Socond nr. 180, Cod Postal 447285	1/1	494		Lege	act normativ	7/13.03.1996	PARLAMENTUL ROMANIEI	

## 3. SARCINI / DEZMEMBRĂMINTE

Titular			Data nașterii / CUI	Domiciliu / Sediul	Tipul sarcinii sau al dezmembrămintelor dreptului de proprietate	Cotă parte	Identif. entitate asociată	Act juridic			Valoare ipotecă	Tip monedă
Nume / Denumire	Inițiala tatălui	Prenume						Tip act	Nr. act / data	Emitent		

## 4. NOTĂRI, PROCESE, INTERDICȚII

Tipul notării	Tip act	Nr. act / data	Emitent	Identificator entitate asociată	Imobil împrejmuit / neîmprejmuit	Imobil contestat / necontestat	Alte observații
					neîmprejmuit		


## 5. OBSERVAȚII

Copie spre publicare

Pagina nr. 6

Inregistrare sistematică UAT Socond  
Sectorul Cadastral nr. 62  
Anul realizării: 2020

Hodor Marcel Gratian  
O = SC CARTOGEOCAD SRL  
26/11/2020 14:19:21 UTC+02



## REGISTRUL CADASTRAL AL IMOBILELOR

UAT Socond  
Zonă cooperativizată (Co)

Sector cadastral nr. 62

## 1. DESCRIEREA IMOBILULUI

DATE TEREN											DATE CONSTRUCȚII					
Identificator teren	Adresa imobil	Nr. cadastral	Nr. CF	Suprafața măsurată	Intravilan/ extravilan (I/E)	Nr. top	Nr. tarla	Nr. parcelă	Categorie folosință	Suprafața parcelă	Identif. construcție	Cod grupă destinație	Suprafața construită	Nr. niveluri	Nr. CF	Constr. cu acte (DA/NU)
495	judet SATU MARE, UAT Socond, Cod postal 447285			3700	E	1245/10	30	1245/10	A	2700						
					E	1245/11	30	1245/11	A	1000						

## 2. PROPRIETATEA / POSESIA

Titularul dreptului / posesiei			Data nașterii / CUI	Domiciliu / Sediu	Cota parte	Identif. entitate asociată	Cotă parte teren UI	Mod de dobândire	Act juridic			Observații privitoare la proprietar
Nume / Denumire	Inițiala tatălui	Prenume							Tip act	Nr. act / data	Emitent	
UAT SOCOND			3897459	judet SATU MARE, UAT Socond, loc. Socond nr. 180, Cod Postal 447285	1/1	495		Lege	act normativ	7/13.03.1996	PARLAMENTUL ROMANIEI	

## 3. SARCINI / DEZMEMBRĂMINTE

Titular			Data nașterii / CUI	Domiciliu / Sediu	Tipul sarcinii sau al dezmembrămintelor dreptului de proprietate	Cotă parte	Identif. entitate asociată	Act juridic			Valoare ipotecă	Tip monedă
Nume / Denumire	Inițiala tatălui	Prenume						Tip act	Nr. act / data	Emitent		

## 4. NOTĂRI, PROCESE, INTERDICȚII

Tipul notării	Tip act	Nr. act / data	Emitent	Identificator entitate asociată	Imobil împrejmuit / neîmprejmuit	Imobil contestat / necontestat	Alte observații
					neîmprejmuit		

## 5. OBSERVAȚII

Copie spre publicare

Pagina nr. 7

Inregistrare sistematica UAT Socond

Sectorul Cadastral nr. 62

Anul realizării: 2020

Hodor Marcel Gratian  
O = SC CARTOGEOCAD SRL  
26/11/2020 14:19:21 UTC+02





## REGISTRUL CADASTRAL AL IMOBILELOR

UAT Socond  
Zonă cooperativizată (Co)

Sector cadastral nr. 62

## 1. DESCRIEREA IMOBILULUI

DATE TEREN											DATE CONSTRUCȚII					
Identificator teren	Adresa imobil	Nr. cadastral	Nr. CF	Suprafața măsurată	Intravilan/ extravilan (I/E)	Nr. top	Nr. tarla	Nr. parcelă	Categorie folosință	Suprafața parcelă	Identif. construcție	Cod grupă destinație	Suprafața construită	Nr. niveluri	Nr. CF	Constr. cu acte (DA/NU)
496	judet SATU MARE, UAT Socond, Cod postal 447285			1300	E	1245/13	30	1245/13	A	1300						

## 2. PROPRIETATEA / POSESIA

Titularul dreptului / posesiei			Data nașterii / CUI	Domiciliu / Sediul	Cota parte	Identif. entitate asociată	Cotă parte teren UI	Mod de dobândire	Act juridic			Observații privitoare la proprietar
Nume / Denumire	Inițiala tatălui	Prenume							Tip act	Nr. act / data	Emitent	
NEGREAN	T	LEONTIN	999999999999999	judet SATU MARE, UAT Socond, loc. Neidentificata, Cod Postal 447285	1/1	496		Lege	act administrativ	31-116433/2 6.11.2002	COMISIA JUDETEANA PT. STAB. DREPT. DE PROPR	1932

## 3. SARCINI / DEZMEMBRĂMINTE

Titular			Data nașterii / CUI	Domiciliu / Sediul	Tipul sarcinii sau al dezmembrămintelor dreptului de proprietate	Cotă parte	Identif. entitate asociată	Act juridic			Valoare ipotecă	Tip monedă
Nume / Denumire	Inițiala tatălui	Prenume						Tip act	Nr. act / data	Emitent		

## 4. NOTĂRI, PROCESE, INTERDICȚII

Tipul notării	Tip act	Nr. act / data	Emitent	Identificator entitate asociată	Imobil împrejmuit / neîmprejmuit	Imobil contestat / necontestat	Alte observații
					neîmprejmuit		

## 5. OBSERVAȚII

Copie spre publicare

Pagina nr. 8

Inregistrare sistematica UAT Socond

Sectorul Cadastral nr. 62

Anul realizarii: 2020

Hodor Marcel Gratian  
O = SC CARTOGEOCAD SRL  
26/11/2020 14:19:21 UTC+02



## REGISTRUL CADASTRAL AL IMOBILELOR

UAT Socond  
Zonă cooperativizată (Co)

Sector cadastral nr. 62

## 1. DESCRIEREA IMOBILULUI

DATE TEREN										DATE CONSTRUCȚII						
Identificator teren	Adresa imobil	Nr. cadastral	Nr. CF	Suprafața măsurată	Intravilan/ extravilan (I/E)	Nr. top	Nr. tarla	Nr. parcelă	Categorie folosință	Suprafața parcelă	Identif. construcție	Cod grupă destinație	Suprafața construită	Nr. niveluri	Nr. CF	Constr. cu acte (DA/NU)
497	judet SATU MARE, UAT Socond, Cod postal 447285			3200	E	1245/14	30	1245/14	A	3200						

## 2. PROPRIETATEA / POSESIA

Titularul dreptului / posesiei			Data nașterii / CUI	Domiciliu / Sediul	Cota parte	Identif. entitate asociată	Cotă parte teren UI	Mod de dobândire	Act juridic			Observații privitoare la proprietar
Nume / Denumire	Inițiala tatălui	Prenume							Tip act	Nr. act / data	Emitent	
NEGREAN	T	LEONTIN	999999999999999	judet SATU MARE, UAT Socond, loc. Neidentificata, Cod Postal 447285	1/1	497		Lege	act administrativ	31-116433/2 6.11.2002	COMISIA JUDETEANA PT. STAB. DREPT. DE PROPRIETATE	1932

## 3. SARCINI / DEZMEMBRĂMINTE

Titular			Data nașterii / CUI	Domiciliu / Sediul	Tipul sarcinii sau al dezmembrămintelor dreptului de proprietate	Cotă parte	Identif. entitate asociată	Act juridic			Valoare ipotecă	Tip monedă
Nume / Denumire	Inițiala tatălui	Prenume						Tip act	Nr. act / data	Emitent		

## 4. NOTĂRI, PROCESE, INTERDICȚII

Tipul notării	Tip act	Nr. act / data	Emitent	Identificator entitate asociată	Imobil împrejmuit / neîmprejmuit	Imobil contestat / necontestat	Alte observații
					neîmprejmuit		

## 5. OBSERVAȚII

Copie spre publicare

Pagina nr. 9

Inregistrare sistematica UAT Socond

Sectorul Cadastral nr. 62

Anul realizării: 2020

Hodor Marcel Gratian  
O = SC CARTOGEOCAD SRL  
26/11/2020 14:19:21 UTC+02



## REGISTRUL CADASTRAL AL IMOBILELOR

UAT Socond  
Zonă cooperativizată (Co)

Sector cadastral nr. 62

## 1. DESCRIEREA IMOBILULUI

DATE TEREN											DATE CONSTRUCȚII					
Identificator teren	Adresa imobil	Nr. cadastral	Nr. CF	Suprafața măsurată	Intravilan/ extravilan (I/E)	Nr. top	Nr. tarla	Nr. parcelă	Categorie folosință	Suprafața parcelă	Identif. construcție	Cod grupă destinație	Suprafața construită	Nr. niveluri	Nr. CF	Constr. cu acte (DA/NU)
498	judet SATU MARE, UAT Socond, Cod postal 447285			8260	E	1245/15	30	1245/15	A	5050						
					E	1245/18	30	1245/18	A	1080						
					E	1245/21	30	1245/21	A	1050						
					E	1245/24	30	1245/24	A	1080						

## 2. PROPRIETATEA / POSESIA

Titularul dreptului / posesiei			Data nașterii / CUI	Domiciliu / Sediu	Cota parte	Identif. entitate asociată	Cotă parte teren UI	Mod de dobândire	Act juridic			Observații privitoare la proprietar
Nume / Denumire	Inițiala tatălui	Prenume							Tip act	Nr. act / data	Emitent	
UAT SOCOND			3897459	judet SATU MARE, UAT Socond, loc. Socond nr. 180, Cod Postal 447285	1/1	498	Lege	act normativ	7/13.03.1996	PARLAMENTUL ROMANIEI		

## 3. SARCINI / DEZMEMBRĂMINTE

Titular			Data nașterii / CUI	Domiciliu / Sediu	Tipul sarcinii sau al dezmembrămintelor dreptului de proprietate	Cotă parte	Identif. entitate asociată	Act juridic			Valoare ipotecă	Tip monedă
Nume / Denumire	Inițiala tatălui	Prenume						Tip act	Nr. act / data	Emitent		

## 4. NOTĂRI, PROCESE, INTERDICȚII


Tipul notării	Tip act	Nr. act / data	Emitent	Identificator entitate asociată	Imobil împrejmuit / neîmprejmuit	Imobil contestat / necontestat	Alte observații
					neîmprejmuit		

## 5. OBSERVAȚII

Copie spre publicare

Hodor Marcel Gratian  
O = SC CARTOGEOCAD SRL  
26/11/2020 14:19:21 UTC+02

Pagina nr. 10  
Inregistrare sistematica UAT Socond  
Sectorul Cadastral nr. 62  
Anul realizarii: 2020



## REGISTRUL CADASTRAL AL IMOBILELOR

UAT Socond  
Zonă cooperativizată (Co)

Sector cadastral nr. 62

## 1. DESCRIEREA IMOBILULUI

DATE TEREN										DATE CONSTRUCȚII								
Identificator teren	Adresa imobil	Nr. cadastral	Nr. CF	Suprafața măsurată	Intravilan/ extravilan (I/E)	Nr. top	Nr. tarla	Nr. parcelă	Categorie folosință	Suprafața parcelă	Identif. construcție	Cod grupă destinație	Suprafața construită	Nr. niveluri	Nr. CF	Constr. cu acte (DA/NU)		
499	judet SATU MARE, UAT Socond, Cod postal 447285			5675	E	1245/16	30	1245/16	A	2000								
					E	1245/17	30	1245/17	A	1275								
					E	1245/22	30	1245/22	A	1200								
					E	1245/23	30	1245/23	A	1200								

## 2. PROPRIETATEA / POSESIA

Titularul dreptului / posesiei			Data nașterii / CUI	Domiciliu / Sediu	Cota parte	Identif. entitate asociată	Cotă parte teren UI	Mod de dobândire	Act juridic			Observații privitoare la proprietar
Nume / Denumire	Inițiala tatălui	Prenume							Tip act	Nr. act / data	Emitent	
UAT SOCOND			3897459	judet SATU MARE, UAT Socond, loc. Socond nr. 180, Cod Postal 447285	1/1	499		Lege	act normativ	7/13.03.1996	PARLAMENTUL ROMANIEI	

## 3. SARCINI / DEZMEMBRĂMINTE

Titular			Data nașterii / CUI	Domiciliu / Sediu	Tipul sarcinii sau al dezmembrămintelor dreptului de proprietate	Cotă parte	Identif. entitate asociată	Act juridic			Valoare ipotecă	Tip monedă	
Nume / Denumire	Inițiala tatălui	Prenume						Tip act	Nr. act / data	Emitent			

## 4. NOTĂRI, PROCESE, INTERDICȚII

Tipul notării	Tip act	Nr. act / data	Emitent	Identificator entitate asociată	Imobil împrejmuit / neîmprejmuit	Imobil contestat / necontestat	Alte observații
					neîmprejmuit		

## 5. OBSERVAȚII

Copie spre publicare

Hodor Marcel Gratian  
O = SC CARTOGEOCAD SRL  
26/11/2020 14:19:21 UTC+02



## REGISTRUL CADASTRAL AL IMOBILELOR

UAT Socond  
Zonă cooperativizată (Co)

Sector cadastral nr. 62

## 1. DESCRIEREA IMOBILULUI

DATE TEREN											DATE CONSTRUCȚII					
Identificator teren	Adresa imobil	Nr. cadastral	Nr. CF	Suprafața măsurată	Intravilan/ extravilan (I/E)	Nr. top	Nr. tarla	Nr. parcelă	Categorie folosință	Suprafața parcelă	Identif. construcție	Cod grupă destinație	Suprafața construită	Nr. niveluri	Nr. CF	Constr. cu acte (DA/NU)
500	judet SATU MARE, UAT Socond, Cod postal 447285			3300	E	1245/19	30	1245/19	A	3300						

## 2. PROPRIETATEA / POSESIA

Titularul dreptului / posesiei			Data nașterii / CUI	Domiciliu / Sediul	Cota parte	Identif. entitate asociată	Cotă parte teren UI	Mod de dobândire	Act juridic			Observații privitoare la proprietar
Nume / Denumire	Inițiala tatălui	Prenume							Tip act	Nr. act / data	Emitent	
FECHETE	T	IOAN	999999999999999	judet SATU MARE, UAT Socond, loc. Neidentificata, Cod Postal 447285	1/1	500		Lege	act administrativ	31-116351/0 5.03.2002	COMISIA JUDETEANA PT. STAB. DREPT. DE PROPR	1920

## 3. SARCINI / DEZMEMBRĂMINTE

Titular			Data nașterii / CUI	Domiciliu / Sediul	Tipul sarcinii sau al dezmembrămintelor dreptului de proprietate	Cotă parte	Identif. entitate asociată	Act juridic			Valoare ipotecă	Tip monedă
Nume / Denumire	Inițiala tatălui	Prenume						Tip act	Nr. act / data	Emitent		

## 4. NOTĂRI, PROCESE, INTERDICȚII

Tipul notării	Tip act	Nr. act / data	Emitent	Identificator entitate asociată	Imobil împrejmuit / neîmprejmuit	Imobil contestat / necontestat	Alte observații
					neîmprejmuit		

## 5. OBSERVAȚII

Copie spre publicare


Pagina nr. 12

Inregistrare sistematica UAT Socond

Sectorul Cadastral nr. 62

Anul realizarii: 2020

Hodor Marcel Gratian  
O = SC CARTOGEOCAD SRL  
26/11/2020 14:19:21 UTC+02





## REGISTRUL CADASTRAL AL IMOBILELOR

UAT Socond  
Zonă cooperativizată (Co)

Sector cadastral nr. 62

## 1. DESCRIEREA IMOBILULUI

DATE TEREN										DATE CONSTRUCȚII						
Identificator teren	Adresa imobil	Nr. cadastral	Nr. CF	Suprafața măsurată	Intravilan/ extravilan (I/E)	Nr. top	Nr. tarla	Nr. parcelă	Categorie folosință	Suprafața parcelă	Identif. construcție	Cod grupă destinație	Suprafața construită	Nr. niveluri	Nr. CF	Constr. cu acte (DA/NU)
501	judet SATU MARE, UAT Socond, Cod postal 447285			3300	E	1245/20	30	1245/20	A	3300						

## 2. PROPRIETATEA / POSESIA

Titularul dreptului / posesiei			Data nașterii / CUI	Domiciliu / Sediul	Cota parte	Identif. entitate asociată	Cotă parte teren UI	Mod de dobândire	Act juridic			Observații privitoare la proprietar
Nume / Denumire	Inițiala tatălui	Prenume							Tip act	Nr. act / data	Emitent	
FECHETE	L	LEONTIN	999999999999999	judet SATU MARE, UAT Socond, loc. Neidentificata, Cod Postal 447285	1/1	501		Lege	act administrativ	31-116445/1 6.01.2003	COMISIA JUDETEANA PT. STAB. DREPT. DE PROPR.	1949

## 3. SARCINI / DEZMEMBRĂMINTE

Titular			Data nașterii / CUI	Domiciliu / Sediul	Tipul sarcinii sau al dezmembrămintelor dreptului de proprietate	Cotă parte	Identif. entitate asociată	Act juridic			Valoare ipotecă	Tip monedă
Nume / Denumire	Inițiala tatălui	Prenume						Tip act	Nr. act / data	Emitent		

## 4. NOTĂRI, PROCESE, INTERDICȚII

Tipul notării	Tip act	Nr. act / data	Emitent	Identificator entitate asociată	Imobil împrejmuit / neîmprejmuit	Imobil contestat / necontestat	Alte observații
					neîmprejmuit		

## 5. OBSERVAȚII

Copie spre publicare

Pagina nr. 13

Inregistrare sistematica UAT Socond

Sectorul Cadastral nr. 62

Anul realizării: 2020

Hodor Marcel Gratian  
O = SC CARTOGEOCAD SRL  
26/11/2020 14:19:21 UTC+02



## REGISTRUL CADASTRAL AL IMOBILELOR

UAT Socond  
Zonă cooperativizată (Co)

Sector cadastral nr. 62

## 1. DESCRIEREA IMOBILULUI

DATE TEREN											DATE CONSTRUCȚII					
Identificator teren	Adresa imobil	Nr. cadastral	Nr. CF	Suprafața măsurată	Intravilan/ extravilan (I/E)	Nr. top	Nr. tarla	Nr. parcelă	Categorie folosință	Suprafața parcelă	Identif. construcție	Cod grupă destinație	Suprafața construită	Nr. niveluri	Nr. CF	Constr. cu acte (DA/NU)
502	judet SATU MARE, UAT Socond, Cod postal 447285	100527	100527	2200	E	1245/25	30	1245/25	A	2200						

## 2. PROPRIETATEA / POSESIA

Titularul dreptului / posesiei			Data nașterii / CUI	Domiciliu / Sediul	Cota parte	Identif. entitate asociată	Cotă parte teren UI	Mod de dobândire	Act juridic			Observații privitoare la proprietar
Nume / Denumire	Inițiala tatălui	Prenume							Tip act	Nr. act / data	Emitent	
FECHETE	GH	IULIANA	9999999999999	judet SATU MARE, UAT Socond, loc. Neidentificata, Cod Postal 447285	1/1	502		Lege	act administrativ	31-116444/1 6.01.2003	COMISIA JUDETEANA PT. STAB. DREPT. DE PROPR	nascuta in 1924

## 3. SARCINI / DEZMEMBRĂMINTE

Titular			Data nașterii / CUI	Domiciliu / Sediul	Tipul sarcinii sau al dezmembrămintelor dreptului de proprietate	Cotă parte	Identif. entitate asociată	Act juridic			Valoare ipotecă	Tip monedă
Nume / Denumire	Inițiala tatălui	Prenume						Tip act	Nr. act / data	Emitent		

## 4. NOTĂRI, PROCESE, INTERDICȚII

Tipul notării	Tip act	Nr. act / data	Emitent	Identificator entitate asociată	Imobil împrejmuit / neîmprejmuit	Imobil contestat / necontestat	Alte observații
					neîmprejmuit		

## 5. OBSERVAȚII

Copie spre publicare

Pagina nr. 14  
Inregistrare sistematica UAT Socond  
Sectorul Cadastral nr. 62  
Anul realizarii: 2020

Hodor Marcel Gratian  
O = SC CARTOGEOCAD SRL  
26/11/2020 14:19:21 UTC+02



## REGISTRUL CADASTRAL AL IMOBILELOR

UAT Socond  
Zonă cooperativizată (Co)

Sector cadastral nr. 62

## 1. DESCRIEREA IMOBILULUI

DATE TEREN										DATE CONSTRUCȚII						
Identificator teren	Adresa imobil	Nr. cadastral	Nr. CF	Suprafața măsurată	Intravilan/ extravilan (I/E)	Nr. top	Nr. tarla	Nr. parcelă	Categorie folosință	Suprafața parcelă	Identif. construcție	Cod grupă destinație	Suprafața construită	Nr. niveluri	Nr. CF	Constr. cu acte (DA/NU)
503	judet SATU MARE, UAT Socond, Cod postal 447285			1000	E	1245/26	30	1245/26	A	1000						

## 2. PROPRIETATEA / POSESIA

Titularul dreptului / posesiei			Data nașterii / CUI	Domiciliu / Sediu	Cota parte	Identif. entitate asociată	Cotă parte teren UI	Mod de dobândire	Act juridic			Observații privitoare la proprietar
Nume / Denumire	Inițiala tatălui	Prenume							Tip act	Nr. act / data	Emitent	
BOTA	V	IOAN	999999999999999	judet SATU MARE, UAT Socond, loc. Neidentificata, Cod Postal 447285	1/1	503		Lege	act administrativ	31-116447/0 9.12.2002	COMISIA JUDETEANA PT. STAB. DREPT. DE PROPR	1931

## 3. SARCINI / DEZMEMBRĂMINTE

Titular			Data nașterii / CUI	Domiciliu / Sediu	Tipul sarcinii sau al dezmembrămintelor dreptului de proprietate	Cotă parte	Identif. entitate asociată	Act juridic			Valoare ipotecă	Tip monedă
Nume / Denumire	Inițiala tatălui	Prenume						Tip act	Nr. act / data	Emitent		

## 4. NOTĂRI, PROCESE, INTERDICȚII

Tipul notării	Tip act	Nr. act / data	Emitent	Identificator entitate asociată	Imobil împrejmuit / neîmprejmuit	Imobil contestat / necontestat	Alte observații
					neîmprejmuit		

## 5. OBSERVAȚII

Copie spre publicare

Pagina nr. 15

Inregistrare sistematica UAT Socond

Sectorul Cadastral nr. 62

Anul realizării: 2020

Hodor Marcel Gratian  
O = SC CARTOGEOCAD SRL  
26/11/2020 14:19:21 UTC+02



## REGISTRUL CADASTRAL AL IMOBILELOR

UAT Socond  
Zonă cooperativizată (Co)

Sector cadastral nr. 62

## 1. DESCRIEREA IMOBILULUI

DATE TEREN											DATE CONSTRUCȚII					
Identificator teren	Adresa imobil	Nr. cadastral	Nr. CF	Suprafața măsurată	Intravilan/ extravilan (I/E)	Nr. top	Nr. tarla	Nr. parcelă	Categorie folosință	Suprafața parcelă	Identif. construcție	Cod grupă destinație	Suprafața construită	Nr. niveluri	Nr. CF	Constr. cu acte (DA/NU)
504	judet SATU MARE, UAT Socond, Cod postal 447285			1100	E	1245/27	30	1245/27	A	1100						

## 2. PROPRIETATEA / POSESIA

Titularul dreptului / posesiei			Data nașterii / CUI	Domiciliu / Sediul	Cota parte	Identif. entitate asociată	Cotă parte teren UI	Mod de dobândire	Act juridic			Observații privitoare la proprietar
Nume / Denumire	Inițiala tatălui	Prenume							Tip act	Nr. act / data	Emitent	
BOTA	V	IOAN	999999999999999	judet SATU MARE, UAT Socond, loc. Neidentificata, Cod Postal 447285	1/1	504		Lege	act administrativ	31-116447/0 9.12.2002	COMISIA JUDETEANA PT. STAB. DREPT. DE PROPR	1931

## 3. SARCINI / DEZMEMBRĂMINTE

Titular			Data nașterii / CUI	Domiciliu / Sediul	Tipul sarcinii sau al dezmembrămintelor dreptului de proprietate	Cotă parte	Identif. entitate asociată	Act juridic			Valoare ipotecă	Tip monedă
Nume / Denumire	Inițiala tatălui	Prenume						Tip act	Nr. act / data	Emitent		

## 4. NOTĂRI, PROCESE, INTERDICȚII

Tipul notării	Tip act	Nr. act / data	Emitent	Identificator entitate asociată	Imobil împrejmuit / neîmprejmuit	Imobil contestat / necontestat	Alte observații
					neîmprejmuit		

## 5. OBSERVAȚII

Copie spre publicare

Pagina nr. 16

Inregistrare sistematica UAT Socond

Sectorul Cadastral nr. 62

Anul realizării: 2020

Hodor Marcel Gratian  
O = SC CARTOGEOCAD SRL  
26/11/2020 14:19:21 UTC+02



## REGISTRUL CADASTRAL AL IMOBILELOR

UAT Socond  
Zonă cooperativizată (Co)

Sector cadastral nr. 62

## 1. DESCRIEREA IMOBILULUI

Identificator teren	Adresa imobil	DATE TEREN									DATE CONSTRUCȚII							
		Nr. cadastral	Nr. CF	Suprafața măsurată	Intravilan/ extravilan (I/E)	Nr. top	Nr. tarla	Nr. parcelă	Categorie folosință	Suprafața parcelă	Identif. construcție	Cod grupă destinație	Suprafața construită	Nr. niveluri	Nr. CF	Constr. cu acte (DA/NU)		
505	judet SATU MARE, UAT Socond, Cod postal 447285			11292	E	1245/29	30	1245/29	A	3700								
					E	1245/31/2	30	1245/31/2	A	900								
					E	1245/34/2	30	1245/34/2	A	800								
					E	1245/35	30	1245/35	A	1200								
					E	1245/36	30	1245/36	A	3100								
					E	1244	30	1244	ALTELE	1592								

## 2. PROPRIETATEA / POSESIA


Titularul dreptului / posesiei			Data nașterii / CUI	Domiciliu / Sediu	Cota parte	Identif. entitate asociată	Cotă parte teren UI	Mod de dobândire	Act juridic			Observații privitoare la proprietar
Nume / Denumire	Inițiala tatălui	Prenume							Tip act	Nr. act / data	Emitent	
UAT SOCOND			3897459	judet SATU MARE, UAT Socond, loc. Socond nr. 180, Cod Postal 447285	1/1	505		Lege	act normativ	7/13.03.1996	PARLAMENTUL ROMANIEI	

## 3. SARCINI / DEZMEMBRĂMINTE

Titular			Data nașterii / CUI	Domiciliu / Sediu	Tipul sarcinii sau al dezmembrămintelor dreptului de proprietate	Cotă parte	Identif. entitate asociată	Act juridic			Valoare ipotecă	Tip monedă
Nume / Denumire	Inițiala tatălui	Prenume						Tip act	Nr. act / data	Emitent		

## 4. NOTĂRI, PROCESE, INTERDICȚII

Tipul notării	Tip act	Nr. act / data	Emitent	Identificator entitate asociată	Imobil împrejmuit / neîmprejmuit	Alte observații
				Hodor Marcel Gratiian O = SC CARTOGEOCAD SRL 26/11/2020	împrejmuit 14:19:21 UTC+02	Imobil contestat / necontestat Alte observații





Hodor Marcel Gratian  
O = SC CARTOGEOCAD SRL  
26/11/2020 14:19:21 UTC+02



## REGISTRUL CADASTRAL AL IMOBILELOR

UAT Socond  
Zonă cooperativizată (Co)

Sector cadastral nr. 62

## 1. DESCRIEREA IMOBILULUI

DATE TEREN										DATE CONSTRUCȚII						
Identificator teren	Adresa imobil	Nr. cadastral	Nr. CF	Suprafața măsurată	Intravilan/ extravilan (I/E)	Nr. top	Nr. tarla	Nr. parcelă	Categorie folosință	Suprafața parcelă	Identif. construcție	Cod grupă destinație	Suprafața construită	Nr. niveluri	Nr. CF	Constr. cu acte (DA/NU)
506	judet SATU MARE, UAT Socond, Cod postal 447285			1100	E	1245/28	30	1245/28	A	1100						

## 2. PROPRIETATEA / POSESIA

Titularul dreptului / posesiei			Data nașterii / CUI	Domiciliu / Sediul	Cota parte	Identif. entitate asociată	Cotă parte teren UI	Mod de dobândire	Act juridic			Observații privitoare la proprietar
Nume / Denumire	Inițiala tatălui	Prenume							Tip act	Nr. act / data	Emitent	
UAT SOCOND			3897459	judet SATU MARE, UAT Socond, loc. Socond nr. 180, Cod Postal 447285	1/1	506		Lege	act normativ	7/13.03.1996	PARLAMENTUL ROMANIEI	

## 3. SARCINI / DEZMEMBRĂMINTE

Titular			Data nașterii / CUI	Domiciliu / Sediul	Tipul sarcinii sau al dezmembrămintelor dreptului de proprietate	Cotă parte	Identif. entitate asociată	Act juridic			Valoare ipotecă	Tip monedă
Nume / Denumire	Inițiala tatălui	Prenume						Tip act	Nr. act / data	Emitent		

## 4. NOTĂRI, PROCESE, INTERDICȚII

Tipul notării	Tip act	Nr. act / data	Emitent	Identificator entitate asociată	Imobil împrejmuit / neîmprejmuit	Imobil contestat / necontestat	Alte observații
					neîmprejmuit		

## 5. OBSERVAȚII

Copie spre publicare

Pagina nr. 18

Inregistrare sistematica UAT Socond

Sectorul Cadastral nr. 62

Anul realizării: 2020

Hodor Marcel Gratian  
O = SC CARTOGEOCAD SRL  
26/11/2020 14:19:21 UTC+02



## REGISTRUL CADASTRAL AL IMOBILELOR

UAT Socond  
Zonă cooperativizată (Co)

Sector cadastral nr. 62

## 1. DESCRIEREA IMOBILULUI

DATE TEREN											DATE CONSTRUCȚII					
Identificator teren	Adresa imobil	Nr. cadastral	Nr. CF	Suprafața măsurată	Intravilan/ extravilan (I/E)	Nr. top	Nr. tarla	Nr. parcelă	Categorie folosință	Suprafața parcelă	Identif. construcție	Cod grupă destinație	Suprafața construită	Nr. niveluri	Nr. CF	Constr. cu acte (DA/NU)
507	judet SATU MARE, UAT Socond, Cod postal 447285	100519	100519	1100	E	1245/30	30	1245/30	A	1100						

## 2. PROPRIETATEA / POSESIA

Titularul dreptului / posesiei			Data nașterii / CUI	Domiciliu / Sediul	Cota parte	Identif. entitate asociată	Cotă parte teren UI	Mod de dobândire	Act juridic			Observații privitoare la proprietar
Nume / Denumire	Inițiala tatălui	Prenume							Tip act	Nr. act / data	Emitent	
FECHETE	GH	IULIANA	9999999999999	judet SATU MARE, UAT Socond, loc. Neidentificata, Cod Postal 447285	1/1	507		Lege	act administrativ	31-116444/1 6.01.2003	COMISIA JUDETEANA PT. STAB. DREPT. DE PROPR.	1924

## 3. SARCINI / DEZMEMBRĂMINTE

Titular			Data nașterii / CUI	Domiciliu / Sediul	Tipul sarcinii sau al dezmembrămintelor dreptului de proprietate	Cotă parte	Identif. entitate asociată	Act juridic			Valoare ipotecă	Tip monedă
Nume / Denumire	Inițiala tatălui	Prenume						Tip act	Nr. act / data	Emitent		

## 4. NOTĂRI, PROCESE, INTERDICȚII

Tipul notării	Tip act	Nr. act / data	Emitent	Identificator entitate asociată	Imobil împrejmuit / neîmprejmuit	Imobil contestat / necontestat	Alte observații
					neîmprejmuit		

## 5. OBSERVAȚII

Copie spre publicare

Pagina nr. 19

Inregistrare sistematica UAT Socond

Sectorul Cadastral nr. 62

Anul realizării: 2020

Hodor Marcel Gratian  
O = SC CARTOGEOCAD SRL  
26/11/2020 14:19:21 UTC+02



## REGISTRUL CADASTRAL AL IMOBILELOR

UAT Socond  
Zonă cooperativizată (Co)

Sector cadastral nr. 62

## 1. DESCRIEREA IMOBILULUI

DATE TEREN										DATE CONSTRUCȚII						
Identificator teren	Adresa imobil	Nr. cadastral	Nr. CF	Suprafața măsurată	Intravilan/ extravilan (I/E)	Nr. top	Nr. tarla	Nr. parcelă	Categorie folosință	Suprafața parcelă	Identif. construcție	Cod grupă destinație	Suprafața construită	Nr. niveluri	Nr. CF	Constr. cu acte (DA/NU)
508	judet SATU MARE, UAT Socond, Cod postal 447285			900	E	1245/31/1	30	1245/31/1	A	900						

## 2. PROPRIETATEA / POSESIA

Titularul dreptului / posesiei			Data nașterii / CUI	Domiciliu / Sediul	Cota parte	Identif. entitate asociată	Cotă parte teren UI	Mod de dobândire	Act juridic			Observații privitoare la proprietar
Nume / Denumire	Inițiala tatălui	Prenume							Tip act	Nr. act / data	Emitent	
NEGREAN	G	TEODOR	999999999999999	judet SATU MARE, UAT Socond, loc. Neidentificata, Cod Postal 447285	1/1	508		Lege	act administrativ	31-116462/0 9.12.2002	COMISIA JUDETEANA PT. STAB. DREPT. DE PROPR	1937

## 3. SARCINI / DEZMEMBRĂMINTE

Titular			Data nașterii / CUI	Domiciliu / Sediul	Tipul sarcinii sau al dezmembrămintelor dreptului de proprietate	Cotă parte	Identif. entitate asociată	Act juridic			Valoare ipotecă	Tip monedă
Nume / Denumire	Inițiala tatălui	Prenume						Tip act	Nr. act / data	Emitent		

## 4. NOTĂRI, PROCESE, INTERDICȚII


Tipul notării	Tip act	Nr. act / data	Emitent	Identificator entitate asociată	Imobil împrejmuit / neimprejmuit	Imobil contestat / necontestat	Alte observații
					neimprejmuit		

## 5. OBSERVAȚII

Copie spre publicare

Pagina nr. 20  
Inregistrare sistematica UAT Socond  
Sectorul Cadastral nr. 62  
Anul realizarii: 2020

Hodor Marcel Gratian  
O = SC CARTOGEOCAD SRL  
26/11/2020 14:19:21 UTC+02



## REGISTRUL CADASTRAL AL IMOBILELOR

UAT Socond  
Zonă cooperativizată (Co)

Sector cadastral nr. 62

## 1. DESCRIEREA IMOBILULUI

DATE TEREN											DATE CONSTRUCȚII					
Identificator teren	Adresa imobil	Nr. cadastral	Nr. CF	Suprafața măsurată	Intravilan/ extravilan (I/E)	Nr. top	Nr. tarla	Nr. parcelă	Categorie folosință	Suprafața parcelă	Identif. construcție	Cod grupă destinație	Suprafața construită	Nr. niveluri	Nr. CF	Constr. cu acte (DA/NU)
509	judet SATU MARE, UAT Socond, Cod postal 447285			800	E	1245/32/1	30	1245/32/1	A	800						

## 2. PROPRIETATEA / POSESIA

Titularul dreptului / posesiei			Data nașterii / CUI	Domiciliu / Sediul	Cota parte	Identif. entitate asociată	Cotă parte teren UI	Mod de dobândire	Act juridic			Observații privitoare la proprietar
Nume / Denumire	Inițiala tatălui	Prenume							Tip act	Nr. act / data	Emitent	
NEGREAN	G	TEODOR	999999999999999	judet SATU MARE, UAT Socond, loc. Neidentificata, Cod Postal 447285	1/1	509		Lege	act administrativ	31-116462/09.12.2002	COMISIA JUDETEANA PT. STAB. DREPT. DE PROPR	1937

## 3. SĂRCINI / DEZMEMBRĂMINTE

Titular			Data nașterii / CUI	Domiciliu / Sediul	Tipul sarcinii sau al dezmembrămintelor dreptului de proprietate	Cotă parte	Identif. entitate asociată	Act juridic			Valoare ipotecă	Tip monedă
Nume / Denumire	Inițiala tatălui	Prenume						Tip act	Nr. act / data	Emitent		

## 4. NOTĂRI, PROCESE, INTERDICȚII

Tipul notării	Tip act	Nr. act / data	Emitent	Identificator entitate asociată	Imobil împrejmuit / neîmprejmuit	Imobil contestat / necontestat	Alte observații
					neîmprejmuit		

## 5. OBSERVAȚII

Copie spre publicare

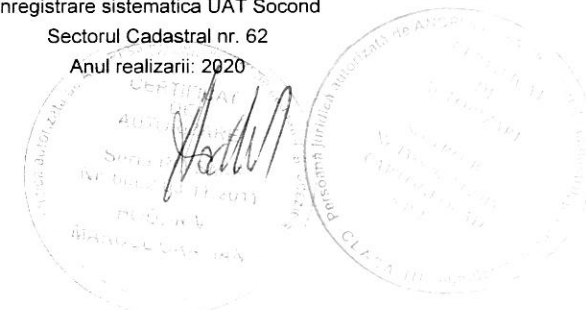
Pagina nr. 21

Inregistrare sistematica UAT Socond

Sectorul Cadastral nr. 62

Anul realizarii: 2020

Hodor Marcel Gratian  
O = SC CARTOGEOCAD SRL  
26/11/2020 14:19:21 UTC+02





## REGISTRUL CADASTRAL AL IMOBILELOR

UAT Socond  
Zonă cooperativizată (Co)

Sector cadastral nr. 62

## 1. DESCRIEREA IMOBILULUI

DATE TEREN										DATE CONSTRUCȚII						
Identificator teren	Adresa imobil	Nr. cadastral	Nr. CF	Suprafața măsurată	Intravilan/ extravilan (I/E)	Nr. top	Nr. tarla	Nr. parcelă	Categorie folosință	Suprafața parcelă	Identif. construcție	Cod grupă destinație	Suprafața construită	Nr. niveluri	Nr. CF	Constr. cu acte (DA/NU)
510	judet SATU MARE, UAT Socond, Cod postal 447285			700	E	1245/32/ 2	30	1245/32/ 2	A	700						

## 2. PROPRIETATEA / POSESIA

Titularul dreptului / posesiei			Data nașterii / CUI	Domiciliu / Sediu	Cota parte	Identif. entitate asociată	Cotă parte teren UI	Mod de dobândire	Act juridic			Observații privitoare la proprietar
Nume / Denumire	Inițiala tatălui	Prenume							Tip act	Nr. act / data	Emitent	
UAT SOCOND			3897459	judet SATU MARE, UAT Socond, loc. Socond nr. 180, Cod Postal 447285	1/1	510		Lege	act normativ	7/13.03.1996	PARLAMENTUL ROMANIEI	

## 3. SARCINI / DEZMEMBRĂMINTE

Titular			Data nașterii / CUI	Domiciliu / Sediu	Tipul sarcinii sau al dezmembrămintelor dreptului de proprietate	Cotă parte	Identif. entitate asociată	Act juridic			Valoare ipotecă	Tip monedă
Nume / Denumire	Inițiala tatălui	Prenume						Tip act	Nr. act / data	Emitent		

## 4. NOTĂRI, PROCESE, INTERDICȚII

Tipul notării	Tip act	Nr. act / data	Emitent	Identificator entitate asociată	Imobil împrejmuit / neîmprejmuit	Imobil contestat / necontestat	Alte observații
					neîmprejmuit		

## 5. OBSERVAȚII

Copie spre publicare

Pagina nr. 22

Inregistrare sistematica UAT Socond

Sectorul Cadastral nr. 62

Anul realizării: 2020



Hodor Marcel Gratian  
O = SC CARTOGEOCAD SRL  
26/11/2020 14:19:21 UTC+02

## REGISTRUL CADASTRAL AL IMOBILELOR

UAT Socond  
Zonă cooperativizată (Co)

Sector cadastral nr. 62

## 1. DESCRIEREA IMOBILULUI

DATE TEREN										DATE CONSTRUCȚII						
Identificator teren	Adresa imobil	Nr. cadastral	Nr. CF	Suprafața măsurată	Intravilan/ extravilan (I/E)	Nr. top	Nr. tarla	Nr. parcelă	Categorie folosință	Suprafața parcelă	Identif. construcție	Cod grupă destinație	Suprafața construită	Nr. niveluri	Nr. CF	Constr. cu acte (DA/NU)
511	judet SATU MARE, UAT Socond, Cod postal 447285			700	E	1245/33/ 1	30	1245/33/ 1	A	700						

## 2. PROPRIETATEA / POSESIA

Titularul dreptului / posesiei			Data nașterii / CUI	Domiciliu / Sediul	Cota parte	Identif. entitate asociată	Cotă parte teren UI	Mod de dobândire	Act juridic			Observații privitoare la proprietar
Nume / Denumire	Inițiala tatălui	Prenume							Tip act	Nr. act / data	Emitent	
POP	I	GHEORGHE	999999999999999	judet SATU MARE, UAT Socond, loc. Neidentificata, Cod Postal 447285	1/1	511		Lege	act administrativ	31-116442/1 6.01.2003	COMISIA JUDETEANA PT. STAB. DREPT. DE PROPR	1927

## 3. SARCINI / DEZMEMBRĂMINTE

Titular			Data nașterii / CUI	Domiciliu / Sediul	Tipul sarcinii sau al dezmembrămintelor dreptului de proprietate	Cotă parte	Identif. entitate asociată	Act juridic			Valoare ipotecă	Tip monedă
Nume / Denumire	Inițiala tatălui	Prenume						Tip act	Nr. act / data	Emitent		

## 4. NOTĂRI, PROCESE, INTERDICȚII

Tipul notării	Tip act	Nr. act / data	Emitent	Identificator entitate asociată	Imobil împrejmuit / neîmprejmuit	Imobil contestat / necontestat	Alte observații
					neîmprejmuit		

## 5. OBSERVAȚII

Copie spre publicare

Pagina nr. 23

Inregistrare sistematică UAT Socond

Sectorul Cadastral nr. 62

Anul realizării: 2020

Hodor Marcel Gratian  
O = SC CARTOGEOCAD SRL  
26/11/2020 14:19:21 UTC+02



## REGISTRUL CADASTRAL AL IMOBILELOR

UAT Socond  
Zonă cooperativizată (Co)

Sector cadastral nr. 62

## 1. DESCRIEREA IMOBILULUI

DATE TEREN										DATE CONSTRUCȚII						
Identificator teren	Adresa imobil	Nr. cadastral	Nr. CF	Suprafața măsurată	Intravilan/ extravilan (I/E)	Nr. top	Nr. tarla	Nr. parcelă	Categorie folosință	Suprafața parcelă	Identif. construcție	Cod grupă destinație	Suprafața construită	Nr. niveluri	Nr. CF	Constr. cu acte (DA/NU)
512	judet SATU MARE, UAT Socond, Cod postal 447285			700	E	1245/33/ 2	30	1245/33/ 2	A	700						

## 2. PROPRIETATEA / POSESIA

Titularul dreptului / posesiei			Data nașterii / CUI	Domiciliu / Sediul	Cota parte	Identif. entitate asociată	Cotă parte teren UI	Mod de dobândire	Act juridic			Observații privitoare la proprietar
Nume / Denumire	Inițiala tatălui	Prenume							Tip act	Nr. act / data	Emitent	
UAT SOCOND			3897459	judet SATU MARE, UAT Socond, loc. Socond nr. 180, Cod Postal 447285	1/1	512		Lege	act normativ	7/13.03.1996	PARLAMENTUL ROMANIEI	

## 3. SARCINI / DEZMEMBRĂMINTE

Titular			Data nașterii / CUI	Domiciliu / Sediul	Tipul sarcinii sau al dezmembrămintelor dreptului de proprietate	Cotă parte	Identif. entitate asociată	Act juridic			Valoare ipotecă	Tip monedă
Nume / Denumire	Inițiala tatălui	Prenume						Tip act	Nr. act / data	Emitent		

## 4. NOTĂRI, PROCESE, INTERDICȚII

Tipul notării	Tip act	Nr. act / data	Emitent	Identificator entitate asociată	Imobil împrejmuit / neîmprejmuit	Imobil contestat / necontestat	Alte observații
					neîmprejmuit		

## 5. OBSERVAȚII

Pagina nr. 24

Inregistrare sistematica UAT Socond

Sectorul Cadastral nr. 62

Anul realizării: 2020

Copie spre publicare

Hodor Marcel Gratian  
O = SC CARTOGEOCAD SRL  
26/11/2020 14:19:21 UTC+02



## REGISTRUL CADASTRAL AL IMOBILELOR

UAT Socond  
Zonă cooperativizată (Co)

Sector cadastral nr. 62

## 1. DESCRIEREA IMOBILULUI

DATE TEREN											DATE CONSTRUCȚII					
Identificator teren	Adresa imobil	Nr. cadastral	Nr. CF	Suprafața măsurată	Intravilan/ extravilan (I/E)	Nr. top	Nr. tarla	Nr. parcelă	Categorie folosință	Suprafața parcelă	Identif. construcție	Cod grupă destinație	Suprafața construită	Nr. niveluri	Nr. CF	Constr. cu acte (DA/NU)
513	judet SATU MARE, UAT Socond, Cod postal 447285			800	E	1245/34/ 1	30	1245/34/ 1	A	800						

## 2. PROPRIETATEA / POSESIA

Titularul dreptului / posesiei			Data nașterii / CUI	Domiciliu / Sediul	Cota parte	Identif. entitate asociată	Cotă parte teren UI	Mod de dobândire	Act juridic			Observații privitoare la proprietar
Nume / Denumire	Inițiala tatălui	Prenume							Tip act	Nr. act / data	Emitent	
POP	I	GHEORGHE	999999999999999	judet SATU MARE, UAT Socond, loc. Neidentificata, Cod Postal 447285	1/1	513		Lege	act administrativ	31-116442/1 6.01.2003	COMISIA JUDETEANA PT. STAB. DREPT. DE PROPR	1927

## 3. SARCINI / DEZMEMBRĂMINTE

Titular			Data nașterii / CUI	Domiciliu / Sediul	Tipul sarcinii sau al dezmembrămintelor dreptului de proprietate	Cotă parte	Identif. entitate asociată	Act juridic			Valoare ipotecă	Tip monedă
Nume / Denumire	Inițiala tatălui	Prenume						Tip act	Nr. act / data	Emitent		

## 4. NOTĂRI, PROCESE, INTERDICȚII

Tipul notării	Tip act	Nr. act / data	Emitent	Identificator entitate asociată	Imobil împrejmuit / neîmprejmuit	Imobil contestat / necontestat	Alte observații
					neîmprejmuit		

## 5. OBSERVAȚII

Copie spre publicare

Pagina nr. 25

Inregistrare sistematică UAT Socond  
Sectorul Cadastral nr. 62  
Anul realizării: 2020



Hodor Marcel Gratian  
O = SC CARTOGEOCAD SRL  
26/11/2020 14:19:21 UTC+02

## REGISTRUL CADASTRAL AL IMOBILELOR

UAT Socond  
Zonă cooperativizată (Co)

Sector cadastral nr. 62

## 1. DESCRIEREA IMOBILULUI

DATE TEREN										DATE CONSTRUCȚII						
Identificator teren	Adresa imobil	Nr. cadastral	Nr. CF	Suprafața măsurată	Intravilan/ extravilan (I/E)	Nr. top	Nr. tarla	Nr. parcelă	Categorie folosință	Suprafața parcelă	Identif. construcție	Cod grupă destinație	Suprafața construită	Nr. niveluri	Nr. CF	Constr. cu acte (DA/NU)
514	judet SATU MARE, UAT Socond, Cod postal 447285			1750	E	1245/37	30	1245/37	A	1750						

## 2. PROPRIETATEA / POSESIA

Titularul dreptului / posesiei			Data nașterii / CUI	Domiciliu / Sediu	Cota parte	Identif. entitate asociată	Cotă parte teren UI	Mod de dobândire	Act juridic			Observații privitoare la proprietar
Nume / Denumire	Inițiala tatălui	Prenume							Tip act	Nr. act / data	Emitent	
PACURAR	I	ILIE	9999999999999	judet SATU MARE, UAT Socond, loc. Neidentificata, Cod Postal 447285	1/1	514	Lege	act administrativ	31-116430/2 6.11.2002	COMISIA JUDETEANA PT. STAB. DREPT. DE PROPR.	1907	

## 3. SARCINI / DEZMEMBRĂMINTE

Titular			Data nașterii / CUI	Domiciliu / Sediu	Tipul sarcinii sau al dezmembrămintelor dreptului de proprietate	Cotă parte	Identif. entitate asociată	Act juridic			Valoare ipotecă	Tip monedă
Nume / Denumire	Inițiala tatălui	Prenume						Tip act	Nr. act / data	Emitent		

## 4. NOTĂRI, PROCESE, INTERDICȚII

Tipul notării	Tip act	Nr. act / data	Emitent	Identificator entitate asociată	Imobil împrejmuit / neîmprejmuit	Imobil contestat / necontestat	Alte observații
					neîmprejmuit		

## 5. OBSERVAȚII

Copie spre publicare

Pagina nr. 26

Inregistrare sistematica UAT Socond

Sectorul Cadastral nr. 62

Anul realizării: 2020

Hodor Marcel Gratian  
O = SC CARTOGEOCAD SRL  
26/11/2020 14:19:21 UTC+02



## REGISTRUL CADASTRAL AL IMOBILELOR

UAT Socond  
Zonă cooperativizată (Co)

Sector cadastral nr. 62

## 1. DESCRIEREA IMOBILULUI

DATE TEREN											DATE CONSTRUCȚII					
Identificator teren	Adresa imobil	Nr. cadastral	Nr. CF	Suprafața măsurată	Intravilan/ extravilan (I/E)	Nr. top	Nr. tarla	Nr. parcelă	Categorie folosință	Suprafața parcelă	Identif. construcție	Cod grupă destinație	Suprafața construită	Nr. niveluri	Nr. CF	Constr. cu acte (DA/NU)
515	judet SATU MARE, UAT Socond, Cod postal 447285			1150	E	1245/38	30	1245/38	A	1150						

## 2. PROPRIETATEA / POSESIA

Titularul dreptului / posesiei			Data nașterii / CUI	Domiciliu / Sediul	Cota parte	Identif. entitate asociată	Cotă parte teren UI	Mod de dobândire	Act juridic			Observații privitoare la proprietar
Nume / Denumire	Inițiala tatălui	Prenume							Tip act	Nr. act / data	Emitent	
PACURAR	I	ILIE	999999999999999999	judet SATU MARE, UAT Socond, loc. Neidentificata, Cod Postal 447285	1/1	515		Lege	act administrativ	31-116430/2 6.11.2002	COMISIA JUDETEANA PT. STAB. DREPT. DE PROPR	1907

## 3. SARCINI / DEZMEMBRĂMINTE

Titular			Data nașterii / CUI	Domiciliu / Sediul	Tipul sarcinii sau al dezmembrămintelor dreptului de proprietate	Cotă parte	Identif. entitate asociată	Act juridic			Valoare ipotecă	Tip monedă
Nume / Denumire	Inițiala tatălui	Prenume						Tip act	Nr. act / data	Emitent		

## 4. NOTĂRI, PROCESE, INTERDICȚII

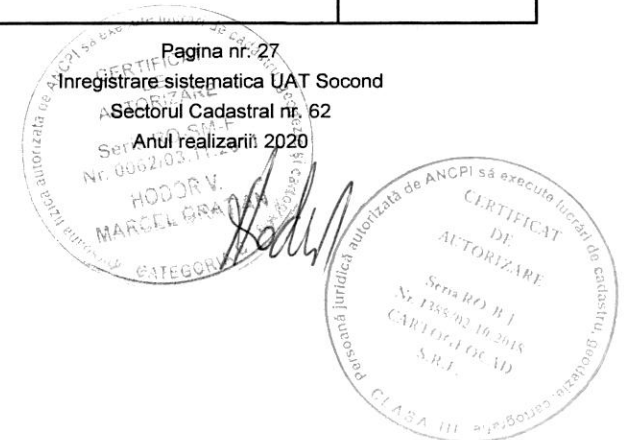
Tipul notării	Tip act	Nr. act / data	Emitent	Identificator entitate asociată	Imobil împrejmuit / neîmprejmuit	Imobil contestat / necontestat	Alte observații
					neîmprejmuit		

## 5. OBSERVAȚII

Copie spre publicare

Pagina nr. 27  
Inregistrare sistematica UAT Socond  
Sectorul Cadastral nr. 62  
Anul realizării 2020

Hodor Marcel Gratian  
O = SC CARTOGEOCAD SRL  
26/11/2020 14:19:21 UTC+02



## REGISTRUL CADASTRAL AL IMOBILELOR

UAT Socond  
Zonă cooperativizată (Co)

Sector cadastral nr. 62

## 1. DESCRIEREA IMOBILULUI

DATE TEREN										DATE CONSTRUCȚII						
Identificator teren	Adresa imobil	Nr. cadastral	Nr. CF	Suprafața măsurată	Intravilan/ extravilan (I/E)	Nr. top	Nr. tarla	Nr. parcelă	Categorie folosință	Suprafața parcelă	Identif. construcție	Cod grupă destinație	Suprafața construită	Nr. niveluri	Nr. CF	Constr. cu acte (DA/NU)
516	judet SATU MARE, UAT Socond, Cod postal 447285			1150	E	1245/39	30	1245/39	A	1150						

## 2. PROPRIETATEA / POSESIA

Titularul dreptului / posesiei			Data nașterii / CUI	Domiciliu / Sediu	Cota parte	Identif. entitate asociată	Cotă parte teren UI	Mod de dobândire	Act juridic			Observații privitoare la proprietar
Nume / Denumire	Inițiala tatălui	Prenume							Tip act	Nr. act / data	Emitent	
PACURAR	I	ILIE	9999999999999999	judet SATU MARE, UAT Socond, loc. Neidentificata, Cod Postal 447285	1/1	516	loc.	Lege	act administrativ	31-116430/2 6.11.2002	COMISIA JUDETEANA PT. STAB. DREPT. DE PROPR.	1907

## 3. SARCINI / DEZMEMBRĂMINTE

Titular			Data nașterii / CUI	Domiciliu / Sediu	Tipul sarcinii sau al dezmembrămintelor dreptului de proprietate	Cotă parte	Identif. entitate asociată	Act juridic			Valoare ipotecă	Tip monedă
Nume / Denumire	Inițiala tatălui	Prenume						Tip act	Nr. act / data	Emitent		

## 4. NOTĂRI, PROCESE, INTERDICȚII

Tipul notării	Tip act	Nr. act / data	Emitent	Identificator entitate asociată	Imobil împrejmuit / neîmprejmuit	Imobil contestat / necontestat	Alte observații
					neîmprejmuit		

## 5. OBSERVAȚII

Pagina nr. 28

Inregistrare sistematica UAT Socond

Sectorul Cadastral nr. 62

Anul realizării: 2020

Copie spre publicare

Hodor Marcel Gratian  
O = SC CARTOGEOCAD SRL  
26/11/2020 14:19:21 UTC+02





## REGISTRUL CADASTRAL AL IMOBILELOR

UAT Socond  
Zonă cooperativizată (Co)

Sector cadastral nr. 62

## 1. DESCRIEREA IMOBILULUI

DATE TEREN											DATE CONSTRUCȚII					
Identificator teren	Adresa imobil	Nr. cadastral	Nr. CF	Suprafața măsurată	Intravilan/ extravilan (I/E)	Nr. top	Nr. tarla	Nr. parcelă	Categorie folosință	Suprafața parcelă	Identif. construcție	Cod grupă destinație	Suprafața construită	Nr. niveluri	Nr. CF	Constr. cu acte (DA/NU)
517	judet SATU MARE, UAT Socond, Cod postal 447285			3300	E	1245/40	30	1245/40	A	3300						

## 2. PROPRIETATEA / POSESIA

Titularul dreptului / posesiei			Data nașterii / CUI	Domiciliu / Sediul	Cota parte	Identif. entitate asociată	Cotă parte teren UI	Mod de dobândire	Act juridic			Observații privitoare la proprietar
Nume / Denumire	Inițiala tatălui	Prenume							Tip act	Nr. act / data	Emitent	
FECHETE	I	MARIA	999999999999999	judet SATU MARE, UAT Socond, loc. Neidentificata, Cod Postal 447285	1/1	517		Lege	act administrativ	31-116380/1 2.11.2002	COMISIA JUDETEANA PT. STAB. DREPT. DE PROPR	1946

## 3. SĂRCINI / DEZMEMBRĂMINTE

Titular			Data nașterii / CUI	Domiciliu / Sediul	Tipul sarcinii sau al dezmembrămintelor dreptului de proprietate	Cotă parte	Identif. entitate asociată	Act juridic			Valoare ipotecă	Tip monedă
Nume / Denumire	Inițiala tatălui	Prenume						Tip act	Nr. act / data	Emitent		

## 4. NOTĂRI, PROCESE, INTERDICȚII

Tipul notării	Tip act	Nr. act / data	Emitent	Identificator entitate asociată	Imobil împrejmuit / neîmprejmuit	Imobil contestat / necontestat	Alte observații
					neîmprejmuit		

## 5. OBSERVAȚII

Copie spre publicare

Pagina nr. 29

Inregistrare sistematica UAT Socond

Sectorul Cadastral nr. 62

Anul realizarii: 2020

Hodor Marcel Gratian  
O = SC CARTOGEOCAD SRL  
26/11/2020 14:19:21 UTC+02



## REGISTRUL CADASTRAL AL IMOBILELOR

UAT Socond  
Zonă cooperativizată (Co)

Sector cadastral nr. 62

## 1. DESCRIEREA IMOBILULUI

DATE TEREN										DATE CONSTRUCȚII						
Identificator teren	Adresa imobil	Nr. cadastral	Nr. CF	Suprafața măsurată	Intravilan/ extravilan (I/E)	Nr. top	Nr. tarla	Nr. parcelă	Categorie folosință	Suprafața parcelă	Identif. construcție	Cod grupă destinație	Suprafața construită	Nr. niveluri	Nr. CF	Constr. cu acte (DA/NU)
518	judet SATU MARE, UAT Socond, Cod postal 447285			1250	E	1245/41	30	1245/41	A	1250						

## 2. PROPRIETATEA / POSESIA

Titularul dreptului / posesiei			Data nașterii / CUI	Domiciliu / Sediu	Cota parte	Identif. entitate asociată	Cotă parte teren UI	Mod de dobândire	Act juridic			Observații privitoare la proprietar
Nume / Denumire	Inițiala tatălui	Prenume							Tip act	Nr. act / data	Emitent	
DOMUTA	I	ILIE	999999999999999	judet SATU MARE, UAT Socond, loc. Neidentificata, Cod Postal 447285	1/1	518		Lege	act administrativ	31-116465/1 6.01.2003	COMISIA JUDETEANA PT. STAB. DREPT. DE PROPR.	1935

## 3. SARCINI / DEZMEMBRĂMINTE

Titular			Data nașterii / CUI	Domiciliu / Sediu	Tipul sarcinii sau al dezmembrămintelor dreptului de proprietate	Cotă parte	Identif. entitate asociată	Act juridic			Valoare ipotecă	Tip monedă
Nume / Denumire	Inițiala tatălui	Prenume						Tip act	Nr. act / data	Emitent		

## 4. NOTĂRI, PROCESE, INTERDICȚII

Tipul notării	Tip act	Nr. act / data	Emitent	Identificator entitate asociată	Imobil împrejmuit / neîmprejmuit	Imobil contestat / necontestat	Alte observații
					neîmprejmuit		

## 5. OBSERVAȚII

Copie spre publicare

Pagina nr. 30

Inregistrare sistematică UAT Socond

Sectorul Cadastral nr. 62

Anul realizării: 2020

Hodor Marcel Gratian  
O = SC CARTOGEOCAD SRL  
26/11/2020 14:19:21 UTC+02



## REGISTRUL CADASTRAL AL IMOBILELOR

UAT Socond  
Zonă cooperativizată (Co)

Sector cadastral nr. 62

## 1. DESCRIEREA IMOBILULUI

DATE TEREN											DATE CONSTRUCȚII					
Identificator teren	Adresa imobil	Nr. cadastral	Nr. CF	Suprafața măsurată	Intravilan/ extravilan (I/E)	Nr. top	Nr. tarla	Nr. parcelă	Categorie folosință	Suprafața parcelă	Identif. construcție	Cod grupă destinație	Suprafața construită	Nr. niveluri	Nr. CF	Constr. cu acte (DA/NU)
519	judet SATU MARE, UAT Socond, Cod postal 447285	100879	100879	2100	E	1245/42	30	1245/42	A	1100						
					E	1245/43	30	1245/43	A	1000						

## 2. PROPRIETATEA / POSESIA

Titularul dreptului / posesiei			Data nașterii / CUI	Domiciliu / Sediu	Cota parte	Identif. entitate asociată	Cotă parte teren UI	Mod de dobândire	Act juridic			Observații privitoare la proprietar
Nume / Denumire	Inițiala tatălui	Prenume							Tip act	Nr. act / data	Emitent	
KADAR		NICOLETA	15.11.1978	judet TIMIS, UAT Ortisoara, loc. Ortisoara nr. 638	1/1	519		Conventie	act notarial	5292/16.11.2018	Botea Dumitru	

## 3. SARCINI / DEZMEMBRĂMINTE

Titular			Data nașterii / CUI	Domiciliu / Sediu	Tipul sarcinii sau al dezmembrămintelor dreptului de proprietate	Cotă parte	Identif. entitate asociată	Act juridic			Valoare ipotecă	Tip monedă
Nume / Denumire	Inițiala tatălui	Prenume						Tip act	Nr. act / data	Emitent		

## 4. NOTĂRI, PROCESE, INTERDICȚII

Tipul notării	Tip act	Nr. act / data	Emitent	Identificator entitate asociată	Imobil împrejmuit / neîmprejmuit	Imobil contestat / necontestat	Alte observații
					neîmprejmuit		

## 5. OBSERVAȚII

Copie spre publicare

Pagina nr. 31  
Inregistrare sistematică UAT Socond  
Sectorul Cadastral nr. 62  
Anul realizării: 2020

Hodor Marcel Gratian  
O = SC CARTOGEOCAD SRL  
26/11/2020 14:19:21 UTC+02



## REGISTRUL CADASTRAL AL IMOBILELOR

UAT Socond  
Zonă cooperativizată (Co)

Sector cadastral nr. 62

## 1. DESCRIEREA IMOBILULUI

DATE TEREN										DATE CONSTRUCȚII						
Identificator teren	Adresa imobil	Nr. cadastral	Nr. CF	Suprafața măsurată	Intravilan/ extravilan (I/E)	Nr. top	Nr. tarla	Nr. parcelă	Categorie folosință	Suprafața parcelă	Identif. construcție	Cod grupă destinație	Suprafața construită	Nr. niveluri	Nr. CF	Constr. cu acte (DA/NU)
520	judet SATU MARE, UAT Socond, Cod postal 447285			2700	E	1245/44	30	1245/44	A	2700						

## 2. PROPRIETATEA / POSESIA

Titularul dreptului / posesiei			Data nașterii / CUI	Domiciliu / Sediu	Cota parte	Identif. entitate asociată	Cotă parte teren UI	Mod de dobândire	Act juridic			Observații privitoare la proprietar
Nume / Denumire	Inițiala tatălui	Prenume							Tip act	Nr. act / data	Emitent	
UAT SOCOND			3897459	judet SATU MARE, UAT Socond, loc. Socond nr. 180, Cod Postal 447285	1/1	520		Lege	act normativ	7/13.03.1996	PARLAMENTUL ROMANIEI	

## 3. SARCINI / DEZMEMBRĂMINTE

Titular			Data nașterii / CUI	Domiciliu / Sediu	Tipul sarcinii sau al dezmembrămintelor dreptului de proprietate	Cotă parte	Identif. entitate asociată	Act juridic			Valoare ipotecă	Tip monedă
Nume / Denumire	Inițiala tatălui	Prenume						Tip act	Nr. act / data	Emitent		

## 4. NOTĂRI, PROCESE, INTERDICȚII

Tipul notării	Tip act	Nr. act / data	Emitent	Identificator entitate asociată	Imobil împrejmuit / neîmprejmuit	Imobil contestat / necontestat	Alte observații
					neîmprejmuit		

## 5. OBSERVAȚII

Copie spre publicare

Pagina nr. 32  
Inregistrare sistematica UAT Socond  
Sectorul Cadastral nr. 62  
Anul realizarii: 2020

Hodor Marcel Gratian  
O = SC CARTOGEOCAD SRL  
26/11/2020 14:19:21 UTC+02



## REGISTRUL CADASTRAL AL IMOBILELOR

UAT Socond  
Zonă cooperativizată (Co)

Sector cadastral nr. 62

## 1. DESCRIEREA IMOBILULUI

DATE TEREN											DATE CONSTRUCȚII					
Identificator teren	Adresa imobil	Nr. cadastral	Nr. CF	Suprafața măsurată	Intravilan/extravilan (I/E)	Nr. top	Nr. tarla	Nr. parcelă	Categorie folosință	Suprafața parcelă	Identif. construcție	Cod grupă destinație	Suprafața construită	Nr. niveluri	Nr. CF	Constr. cu acte (DA/NU)
521	judet SATU MARE, UAT Socond, Cod postal 447285			1650	E	1245/45	30	1245/45	A	1650						

## 2. PROPRIETATEA / POSESIA

Titularul dreptului / posesiei			Data nașterii / CUI	Domiciliu / Sediul	Cota parte	Identif. entitate asociată	Cotă parte teren UI	Mod de dobândire	Act juridic			Observații privitoare la proprietar
Nume / Denumire	Inițiala tatălui	Prenume							Tip act	Nr. act / data	Emitent	
FECHETE	F	MARIA	9999999999999	judet SATU MARE, UAT Socond, loc. Neidentificata, Cod Postal 447285	1/1	521		Lege	act administrativ	31-116424/2 6.11.2002	COMISIA JUDETEANA PT. STAB. DREPT. DE PROPR. COMISIA JUDETEANA PT. STAB. DREPT. DE PROPR.	1923
DOMUTA	F	MARIA	9999999999999	judet SATU MARE, UAT Socond, loc. Neidentificata, Cod Postal 447285				Lege	act administrativ	31-116424/2 6.11.2002	COMISIA JUDETEANA PT. STAB. DREPT. DE PROPR.	1944

## 3. SARCINI / DEZMEMBRĂMINTE

Titular			Data nașterii / CUI	Domiciliu / Sediul	Tipul sarcinii sau al dezmembrămintelor dreptului de proprietate	Cotă parte	Identif. entitate asociată	Act juridic			Valoare ipotecă	Tip monedă
Nume / Denumire	Inițiala tatălui	Prenume						Tip act	Nr. act / data	Emitent		

## 4. NOTĂRI, PROCESE, INTERDICȚII

Tipul notării	Tip act	Nr. act / data	Emitent	Identificator entitate asociată	Imobil împrejmuit / neîmprejmuit	Imobil contestat / necontestat	Alte observații
					neîmprejmuit		

## 5. OBSERVAȚII

Copie spre publicare

Hodor Marcel Gratian  
O = SC CARTOGEOCAD SRL  
26/11/2020 14:19:21 UTC+02

Pagina nr. 33  
Inregistrare sistematică UAT Socond  
Sectorul Cadastral nr. 62  
Anul realizării: 2020



## REGISTRUL CADASTRAL AL IMOBILELOR

UAT Socond  
Zonă cooperativizată (Co)

Sector cadastral nr. 62

## 1. DESCRIEREA IMOBILULUI

DATE TEREN										DATE CONSTRUCȚII						
Identificator teren	Adresa imobil	Nr. cadastral	Nr. CF	Suprafața măsurată	Intravilan/ extravilan (I/E)	Nr. top	Nr. tarla	Nr. parcelă	Categorie folosință	Suprafața parcelă	Identif. construcție	Cod grupă destinație	Suprafața construită	Nr. niveluri	Nr. CF	Constr. cu acte (DA/NU)
522	judet SATU MARE, UAT Socond, Cod postal 447285			1500	E	1245/46	30	1245/46	A	1500						

## 2. PROPRIETATEA / POSESIA

Titularul dreptului / posesiei			Data nașterii / CUI	Domiciliu / Sediu	Cota parte	Identif. entitate asociată	Cotă parte teren UI	Mod de dobândire	Act juridic			Observații privitoare la proprietar
Nume / Denumire	Inițiala tatălui	Prenume							Tip act	Nr. act / data	Emitent	
GIT	I	IOAN	9999999999999	judet SATU MARE, UAT Socond, loc. Neidentificata, Cod Postal 447285	1/1	522		Lege	act administrativ	31-116375/0 8.11.2002	COMISIA JUDETEANA PT. STAB. DREPT. DE PROPR	1938
GIT	I	FLOARE	9999999999999	judet SATU MARE, UAT Socond, loc. Neidentificata, Cod Postal 447285				Lege	act administrativ	31-116375/0 8.11.2002	COMISIA JUDETEANA PT. STAB. DREPT. DE PROPR	1938

## 3. SARCINI / DEZMEMBRĂMINTE

Titular			Data nașterii / CUI	Domiciliu / Sediu	Tipul sarcinii sau al dezmembrămintelor dreptului de proprietate	Cotă parte	Identif. entitate asociată	Act juridic			Valoare ipotecă	Tip monedă
Nume / Denumire	Inițiala tatălui	Prenume						Tip act	Nr. act / data	Emitent		


## 4. NOTĂRI, PROCESE, INTERDICȚII

Tipul notării	Tip act	Nr. act / data	Emitent	Identificator entitate asociată	Imobil împrejmuit / neîmprejmuit	Imobil contestat / necontestat	Alte observații
					neîmprejmuit		

## 5. OBSERVAȚII

Copie spre publicare

Hodor Marcel Gratian  
O = SC CARTOGEOCAD SRL  
26/11/2020 14:19:21 UTC+02



## REGISTRUL CADASTRAL AL IMOBILELOR

UAT Socond  
Zonă cooperativizată (Co)

Sector cadastral nr. 62

## 1. DESCRIEREA IMOBILULUI

DATE TEREN											DATE CONSTRUCȚII					
Identificator teren	Adresa imobil	Nr. cadastral	Nr. CF	Suprafața măsurată	Intravilan/ extravilan (I/E)	Nr. top	Nr. tarla	Nr. parcelă	Categorie folosință	Suprafața parcelă	Identif. construcție	Cod grupă destinație	Suprafața construită	Nr. niveluri	Nr. CF	Constr. cu acte (DA/NU)
523	judet SATU MARE, UAT Socond, Cod postal 447285			7800	E	1245/47	30	1245/47	A	1700						
					E	1245/49	30	1245/49	A	3000						
					E	1245/50	30	1245/50	A	3100						

## 2. PROPRIETATEA / POSESIA

Titularul dreptului / posesiei			Data nașterii / CUI	Domiciliu / Sediu	Cota parte	Identif. entitate asociată	Cotă parte teren UI	Mod de dobândire	Act juridic			Observații privitoare la proprietar
Nume / Denumire	Inițiala tatălui	Prenume							Tip act	Nr. act / data	Emitent	
UAT SOCOND			3897459	judet SATU MARE, UAT Socond, loc. Socond nr. 180, Cod Postal 447285	1/1	523		Lege	act normativ	7/13.03.1996	PARLAMENTUL ROMANIEI	

## 3. SARCINI / DEZMEMBRĂMINTE

Titular			Data nașterii / CUI	Domiciliu / Sediu	Tipul sarcinii sau al dezmembrămintelor dreptului de proprietate	Cotă parte	Identif. entitate asociată	Act juridic			Valoare ipotecă	Tip monedă
Nume / Denumire	Inițiala tatălui	Prenume						Tip act	Nr. act / data	Emitent		

## 4. NOTĂRI, PROCESE, INTERDICȚII

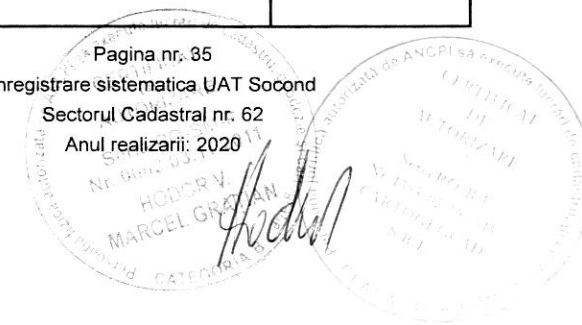
Tipul notării	Tip act	Nr. act / data	Emitent	Identificator entitate asociată	Imobil împrejmuit / neîmprejmuit	Imobil contestat / necontestat	Alte observații
					neîmprejmuit		

## 5. OBSERVAȚII

Copie spre publicare

Hodor Marcel Gratian  
O = SC CARTOGEOCAD SRL  
26/11/2020 14:19:21 UTC+02

Pagina nr. 35  
Inregistrare sistematica UAT Socond  
Sectorul Cadastral nr. 62  
Anul realizării: 2020





## REGISTRUL CADASTRAL AL IMOBILELOR

UAT Socond  
Zonă cooperativizată (Co)

Sector cadastral nr. 62

## 1. DESCRIEREA IMOBILULUI

DATE TEREN										DATE CONSTRUCȚII						
Identificator teren	Adresa imobil	Nr. cadastral	Nr. CF	Suprafața măsurată	Intravilan/ extravilan (I/E)	Nr. top	Nr. tarla	Nr. parcelă	Categorie folosință	Suprafața parcelă	Identif. construcție	Cod grupă destinație	Suprafața construită	Nr. niveluri	Nr. CF	Constr. cu acte (DA/NU)
524	judet SATU MARE, UAT Socond, Cod postal 447285	100517	100517	1650	E	1245/48	30	1245/48	A	1650						

## 2. PROPRIETATEA / POSESIA

Titularul dreptului / posesiei			Data nașterii / CUI	Domiciliu / Sediul	Cota parte	Identif. entitate asociată	Cotă parte teren UI	Mod de dobândire	Act juridic			Observații privitoare la proprietar
Nume / Denumire	Inițiala tatălui	Prenume							Tip act	Nr. act / data	Emitent	
FECHETE	GH	IULIANA	9999999999999	judet SATU MARE, UAT Bogdand, loc. Neidentificata, Cod Postal 447060	1/1	524		Lege	act administrativ	31-116444/1 5.01.2003	COMISIA JUDETEANA PT. STAB. DREPT. DE PROPR	nascuta in 1924

## 3. SARCINI / DEZMEMBRĂMINTE

Titular			Data nașterii / CUI	Domiciliu / Sediul	Tipul sarcinii sau al dezmembrămintelor dreptului de proprietate	Cotă parte	Identif. entitate asociată	Act juridic			Valoare ipotecă	Tip monedă
Nume / Denumire	Inițiala tatălui	Prenume						Tip act	Nr. act / data	Emitent		

## 4. NOTĂRI, PROCESE, INTERDICȚII

Tipul notării	Tip act	Nr. act / data	Emitent	Identificator entitate asociată	Imobil împrejmuit / neîmprejmuit	Imobil contestat / necontestat	Alte observații
					neîmprejmuit		

## 5. OBSERVAȚII

Copie spre publicare

Pagina nr. 36

Inregistrare sistematica UAT Socond

Sectorul Cadastral nr. 62

Anul realizarii: 2020

Hodor Marcel Gratian  
O = SC CARTOGEOCAD SRL  
26/11/2020 14:19:21 UTC+02



## REGISTRUL CADASTRAL AL IMOBILELOR

UAT Socond  
Zonă cooperativizată (Co)

Sector cadastral nr. 62

## 1. DESCRIEREA IMOBILULUI

DATE TEREN											DATE CONSTRUCȚII					
Identificator teren	Adresa imobil	Nr. cadastral	Nr. CF	Suprafața măsurată	Intravilan/ extravilan (I/E)	Nr. top	Nr. tarla	Nr. parcelă	Categorie folosință	Suprafața parcelă	Identif. construcție	Cod grupă destinație	Suprafața construită	Nr. niveluri	Nr. CF	Constr. cu acte (DA/NU)
525	judet SATU MARE, UAT Socond, Cod postal 447285			2220	E	1245/51	30	1245/51	A	2220						

## 2. PROPRIETATEA / POSESIA

Titularul dreptului / posesiei			Data nașterii / CUI	Domiciliu / Sediul	Cota parte	Identif. entitate asociată	Cotă parte teren UI	Mod de dobândire	Act juridic			Observații privitoare la proprietar
Nume / Denumire	Inițiala tatălui	Prenume							Tip act	Nr. act / data	Emitent	
GROSOS	I	IOAN	9999999999999	judet SATU MARE, UAT Socond, loc. Neidentificata, Cod Postal 447285	1/1	525		Lege	act administrativ	31-116553/3 0.10.2003	COMISIA JUDETEANA PT. STAB. DREPT. DE PROPR	1924

## 3. SARCINI / DEZMEMBRĂMINTE

Titular			Data nașterii / CUI	Domiciliu / Sediul	Tipul sarcinii sau al dezmembrămintelor dreptului de proprietate	Cotă parte	Identif. entitate asociată	Act juridic			Valoare ipotecă	Tip monedă
Nume / Denumire	Inițiala tatălui	Prenume						Tip act	Nr. act / data	Emitent		

## 4. NOTĂRI, PROCESE, INTERDICȚII

Tipul notării	Tip act	Nr. act / data	Emitent	Identificator entitate asociată	Imobil împrejmuit / neîmprejmuit	Imobil contestat / necontestat	Alte observații
					neîmprejmuit		

## 5. OBSERVAȚII

Copie spre publicare

Pagina nr. 37

Inregistrare sistematica UAT Socond

Sectorul Cadastral nr. 62

Anul realizării: 2020

Hodor Marcel Gratian  
O = SC CARTOGEOCAD SRL  
26/11/2020 14:19:21 UTC+02



## REGISTRUL CADASTRAL AL IMOBILELOR

UAT Socond  
Zonă cooperativizată (Co)

Sector cadastral nr. 62

## 1. DESCRIEREA IMOBILULUI

DATE TEREN										DATE CONSTRUCȚII						
Identificator teren	Adresa imobil	Nr. cadastral	Nr. CF	Suprafața măsurată	Intravilan/ extravilan (I/E)	Nr. top	Nr. tarla	Nr. parcelă	Categorie folosință	Suprafața parcelă	Identif. construcție	Cod grupă destinație	Suprafața construită	Nr. niveluri	Nr. CF	Constr. cu acte (DA/NU)
526	judet SATU MARE, UAT Socond, Cod postal 447285			2770	E	1245/52	30	1245/52	A	2770						

## 2. PROPRIETATEA / POSESIA

Titularul dreptului / posesiei			Data nașterii / CUI	Domiciliu / Sediul	Cota parte	Identif. entitate asociată	Cotă parte teren UI	Mod de dobândire	Act juridic			Observații privitoare la proprietar
Nume / Denumire	Inițiala tatălui	Prenume							Tip act	Nr. act / data	Emitent	
UAT SOCOND			3897459	judet SATU MARE, UAT Socond, loc. Socond nr. 180, Cod Postal 447285	1/1	526		Lege	act normativ	7/13.03.1996	PARLAMENTUL ROMANIEI	

## 3. SARCINI / DEZMEMBRĂMINTE

Titular			Data nașterii / CUI	Domiciliu / Sediul	Tipul sarcinii sau al dezmembrămintelor dreptului de proprietate	Cotă parte	Identif. entitate asociată	Act juridic			Valoare ipotecă	Tip monedă
Nume / Denumire	Inițiala tatălui	Prenume						Tip act	Nr. act / data	Emitent		

## 4. NOTĂRI, PROCESE, INTERDICȚII

Tipul notării	Tip act	Nr. act / data	Emitent	Identificator entitate asociată	Imobil împrejmuit / neîmprejmuit	Imobil contestat / necontestat	Alte observații
					neîmprejmuit		

## 5. OBSERVAȚII

Copie spre publicare

Pagina nr. 38  
Inregistrare sistematica UAT Socond  
Sectorul Cadastral nr. 62  
Anul realizarii: 2020

Hodor Marcel Gratian  
O = SC CARTOGEOCAD SRL  
26/11/2020 14:19:21 UTC+02



## REGISTRUL CADASTRAL AL IMOBILELOR

UAT Socond

Sector cadastral nr. 62

Zonă cooperativizată (Co)

## 1. DESCRIEREA IMOBILULUI

DATE TEREN											DATE CONSTRUCȚII					
Identificator teren	Adresa imobil	Nr. cadastral	Nr. CF	Suprafața măsurată	Intravilan/ extravilan (I/E)	Nr. top	Nr. tarla	Nr. parcelă	Categorie folosință	Suprafața parcelă	Identif. construcție	Cod grupă destinație	Suprafața construită	Nr. niveluri	Nr. CF	Constr. cu acte (DA/NU)
527	judet SATU MARE, UAT Socond, Cod postal 447285			2700	E	1245/53	30	1245/53	A	2700						

## 2. PROPRIETATEA / POSESIA

Titularul dreptului / posesiei			Data nașterii / CUI	Domiciliu / Sediul	Cota parte	Identif. entitate asociată	Cotă parte teren UI	Mod de dobândire	Act juridic			Observații privitoare la proprietar
Nume / Denumire	Inițiala tatălui	Prenume							Tip act	Nr. act / data	Emitent	
CHESCHEȘ	V	VASILE	9999999999999	judet SATU MARE, UAT Socond, loc. Neidentificata, Cod Postal 447285	1/1	527		Lege	act administrativ	31-116361/1 7.06.2002	COMISIA JUDETEANA PT. STAB. DREPT. DE PROPR	1929

## 3. SĂRCINI / DEZMEMBRĂMINTE

Titular			Data nașterii / CUI	Domiciliu / Sediul	Tipul sarcinii sau al dezmembrămintelor dreptului de proprietate	Cotă parte	Identif. entitate asociată	Act juridic			Valoare ipotecă	Tip monedă
Nume / Denumire	Inițiala tatălui	Prenume						Tip act	Nr. act / data	Emitent		

## 4. NOTĂRI, PROCESE, INTERDICȚII

Tipul notării	Tip act	Nr. act / data	Emitent	Identificator entitate asociată	Imobil împrejmuit / neîmprejmuit	Imobil contestat / necontestat	Alte observații
					neîmprejmuit		

## 5. OBSERVAȚII

Copie spre publicare

Pagina nr. 39

Inregistrare sistematică UAT Socond  
Sectorul Cadastral nr. 62  
Anul realizării: 2020

Hodor Marcel Gratian  
O = SC CARTOGEOCAD SRL  
26/11/2020 14:19:21 UTC+02



## REGISTRUL CADASTRAL AL IMOBILELOR

UAT Socond  
Zonă cooperativizată (Co)

Sector cadastral nr. 62

## 1. DESCRIEREA IMOBILULUI

DATE TEREN										DATE CONSTRUCȚII						
Identificator teren	Adresa imobil	Nr. cadastral	Nr. CF	Suprafața măsurată	Intravilan/ extravilan (I/E)	Nr. top	Nr. tarla	Nr. parcelă	Categorie folosință	Suprafața parcelă	Identif. construcție	Cod grupă destinație	Suprafața construită	Nr. niveluri	Nr. CF	Constr. cu acte (DA/NU)
528	judet SATU MARE, UAT Socond, Cod postal 447285			3300	E	1245/54	30	1245/54	A	3300						

## 2. PROPRIETATEA / POSESIA

Titularul dreptului / posesiei			Data nașterii / CUI	Domiciliu / Sediu	Cota parte	Identif. entitate asociată	Cotă parte teren UI	Mod de dobândire	Act juridic			Observații privitoare la proprietar
Nume / Denumire	Inițiala tatălui	Prenume							Tip act	Nr. act / data	Emitent	
FECHETE	I	VASILE	999999999999999	judet SATU MARE, UAT Socond, loc. Neidentificata, Cod Postal 447285	1/1	528		Lege	act administrativ	31-116420/2 6.11.2002	COMISIA JUDETEANA PT. STAB. DREPT. DE PROPR.	1915

## 3. SARCINI / DEZMEMBRĂMINTE

Titular			Data nașterii / CUI	Domiciliu / Sediu	Tipul sarcinii sau al dezmembrămintelor dreptului de proprietate	Cotă parte	Identif. entitate asociată	Act juridic			Valoare ipotecă	Tip monedă
Nume / Denumire	Inițiala tatălui	Prenume						Tip act	Nr. act / data	Emitent		

## 4. NOTĂRI, PROCESE, INTERDICȚII

Tipul notării	Tip act	Nr. act / data	Emitent	Identificator entitate asociată	Imobil împrejmuit / neîmprejmuit	Imobil contestat / necontestat	Alte observații
					neîmprejmuit		

## 5. OBSERVAȚII

Copie spre publicare

Pagina nr. 40  
Inregistrare sistematica UAT Socond  
Sectorul Cadastral nr. 62  
Anul realizarii: 2020

Hodor Marcel Gratian  
O = SC CARTOGEOCAD SRL  
26/11/2020 14:19:21 UTC+02



## REGISTRUL CADASTRAL AL IMOBILELOR

UAT Socond  
Zonă cooperativizată (Co)

Sector cadastral nr. 62

## 1. DESCRIEREA IMOBILULUI

DATE TEREN											DATE CONSTRUCȚII					
Identificator teren	Adresa imobil	Nr. cadastral	Nr. CF	Suprafața măsurată	Intravilan/ extravilan (I/E)	Nr. top	Nr. tarla	Nr. parcelă	Categorie folosință	Suprafața parcelă	Identif. construcție	Cod grupă destinație	Suprafața construită	Nr. niveluri	Nr. CF	Constr. cu acte (DA/NU)
529	judet SATU MARE, UAT Socond, Cod postal 447285			3800	E	1245/55	30	1245/55	A	3800						

## 2. PROPRIETATEA / POSESIA

Titularul dreptului / posesiei			Data nașterii / CUI	Domiciliu / Sediul	Cota parte	Identif. entitate asociată	Cotă parte teren UI	Mod de dobândire	Act juridic			Observații privitoare la proprietar
Nume / Denumire	Inițiala tatălui	Prenume							Tip act	Nr. act / data	Emitent	
FECHETE	GH	VASILE	99999999999999	judet SATU MARE, UAT Socond, loc. Neidentificata, Cod Postal 447285	1/1	529		Lege	act administrativ	31-116408/2 5.11.2002	COMISIA JUDETEANA PT. STAB. DREPT. DE PROPR	1935

## 3. SARCINI / DEZMEMBRĂMINTE

Titular			Data nașterii / CUI	Domiciliu / Sediul	Tipul sarcinii sau al dezmembrămintelor dreptului de proprietate	Cotă parte	Identif. entitate asociată	Act juridic			Valoare ipotecă	Tip monedă
Nume / Denumire	Inițiala tatălui	Prenume						Tip act	Nr. act / data	Emitent		

## 4. NOTĂRI, PROCESE, INTERDICȚII

Tipul notării	Tip act	Nr. act / data	Emitent	Identificator entitate asociată	Imobil împrejmuit / neîmprejmuit	Imobil contestat / necontestat	Alte observații
					neîmprejmuit		

## 5. OBSERVAȚII

Copie spre publicare

Pagina nr. 41

Inregistrare sistematica UAT Socond

Sectorul Cadastral nr. 62

Anul realizarii: 2020

Hodor Marcel Gratian  
O = SC CARTOGEOCAD SRL  
26/11/2020 14:19:21 UTC+02



## REGISTRUL CADASTRAL AL IMOBILELOR

UAT Socond  
Zonă cooperativizată (Co)

Sector cadastral nr. 62

## 1. DESCRIEREA IMOBILULUI

DATE TEREN										DATE CONSTRUCȚII						
Identificator teren	Adresa imobil	Nr. cadastral	Nr. CF	Suprafața măsurată	Intravilan/ extravilan (I/E)	Nr. top	Nr. tarla	Nr. parcelă	Categorie folosință	Suprafața parcelă	Identif. construcție	Cod grupă destinație	Suprafața construită	Nr. niveluri	Nr. CF	Constr. cu acte (DA/NU)
530	judet SATU MARE, UAT Socond, Cod postal 447285			6000	E	1245/56	30	1245/56	A	6000						

## 2. PROPRIETATEA / POSESIA

Titularul dreptului / posesiei			Data nașterii / CUI	Domiciliu / Sediul	Cota parte	Identif. entitate asociată	Cotă parte teren UI	Mod de dobândire	Act juridic			Observații privitoare la proprietar
Nume / Denumire	Inițiala tatălui	Prenume							Tip act	Nr. act / data	Emitent	
SABOU	GH	DUMITRU	9999999999999	judet SATU MARE, UAT Socond, loc. Neidentificata, Cod Postal 447285	1/1	530		Lege	act administrativ	31-116440/1 6.01.2003	COMISIA JUDETEANA PT. STAB. DREPT. DE PROPR. COMISIA JUDETEANA PT. STAB. DREPT. DE PROPR.	1932
SABOU	D	ROMEO	9999999999999	judet SATU MARE, UAT Socond, loc. Neidentificata, Cod Postal 447285				Lege	act administrativ	31-116440/1 6.01.2003	COMISIA JUDETEANA PT. STAB. DREPT. DE PROPR.	1973

## 3. SARCINI / DEZMEMBRĂMINTE

Titular			Data nașterii / CUI	Domiciliu / Sediul	Tipul sarcinii sau al dezmembrămintelor dreptului de proprietate	Cotă parte	Identif. entitate asociată	Act juridic			Valoare ipotecă	Tip monedă
Nume / Denumire	Inițiala tatălui	Prenume						Tip act	Nr. act / data	Emitent		

## 4. NOTĂRI, PROCESE, INTERDICȚII

Tipul notării	Tip act	Nr. act / data	Emitent	Identificator entitate asociată	Imobil împrejmuit / neîmprejmuit	Imobil contestat / necontestat	Alte observații
					neîmprejmuit		

## 5. OBSERVAȚII

Copie spre publicare

Hodor Marcel Gratian  
O = SC CARTOGEOCAD SRL  
26/11/2020 14:19:21 UTC+02





## REGISTRUL CADASTRAL AL IMOBILELOR

UAT Socond  
Zonă cooperativizată (Co)

Sector cadastral nr. 62

## 1. DESCRIEREA IMOBILULUI

DATE TEREN											DATE CONSTRUCȚII					
Identificator teren	Adresa imobil	Nr. cadastral	Nr. CF	Suprafața măsurată	Intravilan/ extravilan (I/E)	Nr. top	Nr. tarla	Nr. parcelă	Categorie folosință	Suprafața parcelă	Identif. construcție	Cod grupă destinație	Suprafața construită	Nr. niveluri	Nr. CF	Constr. cu acte (DA/NU)
531	judet SATU MARE, UAT Socond, Cod postal 447285			4000	E	1245/57	30	1245/57	A	4000						

## 2. PROPRIETATEA / POSESIA

Titularul dreptului / posesiei			Data nașterii / CUI	Domiciliu / Sediul	Cota parte	Identif. entitate asociată	Cotă parte teren UI	Mod de dobândire	Act juridic			Observații privitoare la proprietar
Nume / Denumire	Inițiala tatălui	Prenume							Tip act	Nr. act / data	Emitent	
FECHETE	L	LEONTIN	999999999999999	judet SATU MARE, UAT Socond, loc. Neidentificata, Cod Postal 447285	1/1	531		Lege	act administrativ	31-116445/1 6.01.2003	COMISIA JUDETEANA PT. STAB. DREPT. DE PROPR	1949

## 3. SĂRCINI / DEZMEMBRĂMINTE

Titular			Data nașterii / CUI	Domiciliu / Sediul	Tipul sarcinii sau al dezmembrămintelor dreptului de proprietate	Cotă parte	Identif. entitate asociată	Act juridic			Valoare ipotecă	Tip monedă
Nume / Denumire	Inițiala tatălui	Prenume						Tip act	Nr. act / data	Emitent		

## 4. NOTĂRI, PROCESE, INTERDICȚII

Tipul notării	Tip act	Nr. act / data	Emitent	Identificator entitate asociată	Imobil împrejmuit / neîmprejmuit	Imobil contestat / necontestat	Alte observații
					neîmprejmuit		

## 5. OBSERVAȚII

Copie spre publicare


Pagina nr. 43

Inregistrare sistematica UAT Socond

Sectorul Cadastral nr. 62

Anul realizarii: 2020

Hodor Marcel Gratian  
O = SC CARTOGEOCAD SRL  
26/11/2020 14:19:21 UTC+02



## REGISTRUL CADASTRAL AL IMOBILELOR

UAT Socond  
Zonă cooperativizată (Co)

Sector cadastral nr. 62

## 1. DESCRIEREA IMOBILULUI

DATE TEREN										DATE CONSTRUCȚII						
Identificator teren	Adresa imobil	Nr. cadastral	Nr. CF	Suprafața măsurată	Intravilan/ extravilan (I/E)	Nr. top	Nr. tarla	Nr. parcelă	Categorie folosință	Suprafața parcelă	Identif. construcție	Cod grupă destinație	Suprafața construită	Nr. niveluri	Nr. CF	Constr. cu acte (DA/NU)
532	judet SATU MARE, UAT Socond, Cod postal 447285			3500	E	1245/58	30	1245/58	A	3500						

## 2. PROPRIETATEA / POSESIA

Titularul dreptului / posesiei			Data nașterii / CUI	Domiciliu / Sediul	Cota parte	Identif. entitate asociată	Cotă parte teren UI	Mod de dobândire	Act juridic			Observații privitoare la proprietar
Nume / Denumire	Inițiala tatălui	Prenume							Tip act	Nr. act / data	Emitent	
TUNAS	P	MARIA	999999999999999	judet SATU MARE, UAT Socond, loc. Neidentificata, Cod Postal 447285	1/1	532		Lege	act administrativ	31-116463/0 9.12.2002	COMISIA JUDETEANA PT. STAB. DREPT. DE PROPR. COMISIA	1931
FECHETE	P	FLOARE	999999999999999	judet SATU MARE, UAT Socond, loc. Neidentificata, Cod Postal 447285				Lege	act administrativ	31-116463/0 9.12.2002	COMISIA JUDETEANA PT. STAB. DREPT. DE PROPR. COMISIA	1934
DOMUTA	P	IULIANA	999999999999999	judet SATU MARE, UAT Socond, loc. Neidentificata, Cod Postal 447285				Lege	act administrativ	31-116463/0 9.12.2002	COMISIA JUDETEANA PT. STAB. DREPT. DE PROPR. COMISIA	1941

## 3. SARCINI / DEZMEMBRĂMINTE

Titular			Data nașterii / CUI	Domiciliu / Sediul	Tipul sarcinii sau al dezmembrămintelor dreptului de proprietate	Cotă parte	Identif. entitate asociată	Act juridic			Valoare ipotecă	Tip monedă
Nume / Denumire	Inițiala tatălui	Prenume						Tip act	Nr. act / data	Emitent		

## 4. NOTĂRI, PROCESE, INTERDICȚII

Tipul notării	Tip act	Nr. act / data	Emitent	Identificator entitate asociată	Imobil împrejmuit / neîmprejmuit	Imobil contestat / necontestat	Alte observații
					neîmprejmuit		

## 5. OBSERVAȚII

Copie spre publicare

Hodor Marcel Gratian  
O = SC CARTOGEOCAD SRL  
26/11/2020 14:19:21 UTC+02



## REGISTRUL CADASTRAL AL IMOBILELOR

UAT Socond

Sector cadastral nr. 62

Zonă cooperativizată (Co)

## 1. DESCRIEREA IMOBILULUI

DATE TEREN											DATE CONSTRUCȚII					
Identificator teren	Adresa imobil	Nr. cadastral	Nr. CF	Suprafața măsurată	Intravilan/ extravilan (I/E)	Nr. top	Nr. tarla	Nr. parcelă	Categorie folosință	Suprafața parcelă	Identif. construcție	Cod grupă destinație	Suprafața construită	Nr. niveluri	Nr. CF	Constr. cu acte (DA/NU)
533	judet SATU MARE, UAT Socond, Cod postal 447285			4300	E	1245/59	30	1245/59	A	4300						

## 2. PROPRIETATEA / POSESIA

Titularul dreptului / posesiei			Data nașterii / CUI	Domiciliu / Sediul	Cota parte	Identif. entitate asociată	Cotă parte teren UI	Mod de dobândire	Act juridic			Observații privitoare la proprietar
Nume / Denumire	Inițiala tatălui	Prenume							Tip act	Nr. act / data	Emitent	
BRATA	T	ILIE	9999999999999	judet SATU MARE, UAT Socond, loc. Neidentificata, Cod Postal 447285	1/1	533		Lege	act administrativ	31-116425/2 6.11.2002	COMISIA JUDETEANA PT. STAB. DREPT. DE PROPR	1927

## 3. SARCINI / DEZMEMBRĂMINTE

Titular			Data nașterii / CUI	Domiciliu / Sediul	Tipul sarcinii sau al dezmembrămintelor dreptului de proprietate	Cotă parte	Identif. entitate asociată	Act juridic			Valoare ipotecă	Tip monedă
Nume / Denumire	Inițiala tatălui	Prenume						Tip act	Nr. act / data	Emitent		

## 4. NOTĂRI, PROCESE, INTERDICȚII

Tipul notării	Tip act	Nr. act / data	Emitent	Identificator entitate asociată	Imobil împrejmuit / neîmprejmuit	Imobil contestat / necontestat	Alte observații
					neîmprejmuit		

## 5. OBSERVAȚII

Copie spre publicare

Pagina nr. 45

Inregistrare sistematica UAT Socond

Sectorul Cadastral nr. 62

Anul realizarii: 2020

Hodor Marcel Gratian  
O = SC CARTOGEOCAD SRL  
26/11/2020 14:19:21 UTC+02



## REGISTRUL CADASTRAL AL IMOBILELOR

Sector cadastral nr. 62

UAT Socond

Zonă cooperativizată (Co)

## 1. DESCRIEREA IMOBILULUI

Identificator teren	Adresa imobil	DATE TEREN									DATE CONSTRUCȚII						
		Nr. cadastral	Nr. CF	Suprafața măsurată	Intravilan/ extravilan (I/E)	Nr. top	Nr. tarla	Nr. parcelă	Categorie folosință	Suprafața parcelă	Identif. construcție	Cod grupă destinație	Suprafața construită	Nr. niveluri	Nr. CF	Constr. cu acte (DA/NU)	
534	judet SATU MARE, UAT Socond, Cod postal 447285			20450	E	1245/60/1	30	1245/60/1	A	2200							
					E	1245/61/1	30	1245/61/1	A	1700							
					E	1207/1	30	1207/1	ALTELE	4021							
					E	1207/2	30	1207/2	ALTELE	2331							
					E	1207/3	30	1207/3	ALTELE	518							
					E	1205/1	30	1205/1	F	1500							
					E	1208/2	30	1208/2	F	2000							
					E	1208/3	30	1208/3	F	2000							
					E	1208/4	30	1208/4	F	3000							
					E	1210/33 LOT2	30	1210/33 LOT2	ALTELE	662							
E	1210/34 LOT2	30	1210/34 LOT2	ALTELE	518												

## 2. PROPRIETATEA / POSESIA

Titularul dreptului / posesiei			Data nașterii / CUI	Domiciliu / Sediu	Cota parte	Identif. entitate asociată	Cotă parte teren UI	Mod de dobândire	Act juridic		Observații privitoare la proprietar
Nume / Denumire	Inițiala tatălui	Prenume							Tip act	Nr. act / data	
UAT SOCOND			3897459	judet SATU MARE, UAT Socond, loc. Socond nr. 180, Cod Postal 447285	1/1	Hodges Marcel Gratian		Lege	act normativ	7/13.03.1996	PARLAMENTUL ROMANIEI

## 3. SARCINI / DEZMEMBRĂMINTE



Titular			Data nașterii / CUI	Domiciliu / Sediu	Tipul sarcinii sau al dezmembrămintelor dreptului de proprietate	Cotă parte	Identif. entitate asociată	Act juridic			Valoare ipotecă	Tip monedă
Nume / Denumire	Inițiala tatălui	Prenume						Tip act	Nr. act / data	Emitent		


**4. NOTĂRI, PROCESE, INTERDICȚII**

**5. OBSERVAȚII**

Tipul notării	Tip act	Nr. act / data	Emitent	Identificator entitate asociată	Imobil împrejmuit / neîmprejmuit	Imobil contestat / necontestat	Alte observații
					neîmprejmuit		

Copie spre publicare

Pagina nr. 46  
 Inregistrare sistematica UAT Socond  
 Sectorul Cadastral nr. 62  
 Anul realizarii: 2020



Hodor Marcel Gratian  
 O = SC CARTOGEOCAD SRL  
 26/11/2020 14:19:21 UTC+02

## REGISTRUL CADASTRAL AL IMOBILELOR

Sector cadastral nr. 62

UAT Socond  
Zonă cooperativizată (Co)

## 1. DESCRIEREA IMOBILULUI

DATE TEREN										DATE CONSTRUCȚII						
Identificator teren	Adresa imobil	Nr. cadastral	Nr. CF	Suprafața măsurată	Intravilan/ extravilan (I/E)	Nr. top	Nr. tarla	Nr. parcelă	Categorie folosință	Suprafața parcelă	Identif. construcție	Cod grupă destinație	Suprafața construită	Nr. niveluri	Nr. CF	Constr. cu acte (DA/NU)
535	judet SATU MARE, UAT Socond, Cod postal 447285			3300	E	1245/60/ 2	30	1245/60/ 2	A	3300						

## 2. PROPRIETATEA / POSESIA

Titularul dreptului / posesiei			Data nașterii / CUI	Domiciliu / Sediul	Cota parte	Identif. entitate asociată	Cotă parte teren UI	Mod de dobândire	Act juridic			Observații privitoare la proprietar
Nume / Denumire	Inițiala tatălui	Prenume							Tip act	Nr. act / data	Emitent	
FECHETE	V	GHEORGHE	9999999999999	judet SATU MARE, UAT Socond, loc. Neidentificata, Cod Postal 447285	1/1	535		Lege	act administrativ	31-116367/1 6.09.2002	COMISIA JUDETEANA PT. STAB. DREPT. DE PROPR	1926

## 3. SARCINI / DEZMEMBRĂMINTE

Titular			Data nașterii / CUI	Domiciliu / Sediul	Tipul sarcinii sau al dezmembrămintelor dreptului de proprietate	Cotă parte	Identif. entitate asociată	Act juridic			Valoare ipotecă	Tip monedă
Nume / Denumire	Inițiala tatălui	Prenume						Tip act	Nr. act / data	Emitent		

## 4. NOTĂRI, PROCESE, INTERDICȚII

Tipul notării	Tip act	Nr. act / data	Emitent	Identificator entitate asociată	Imobil împrejmuit / neîmprejmuit	Imobil contestat / necontestat	Alte observații
					neîmprejmuit		

## 5. OBSERVAȚII

Copie spre publicare

Pagina nr. 47

Inregistrare sistematica UAT Socond

Sectorul Cadastral nr. 62

Anul realizării: 2020

Hodor Marcel Gratian  
O = SC CARTOGEOCAD SRL  
26/11/2020 14:19:21 UTC+02

## REGISTRUL CADASTRAL AL IMOBILELOR

UAT Socond  
Zonă cooperativizată (Co)

Sector cadastral nr. 62

## 1. DESCRIEREA IMOBILULUI

DATE TEREN											DATE CONSTRUCȚII					
Identificator teren	Adresa imobil	Nr. cadastral	Nr. CF	Suprafața măsurată	Intravilan/ extravilan (I/E)	Nr. top	Nr. tarla	Nr. parcelă	Categorie folosință	Suprafața parcelă	Identif. construcție	Cod grupă destinație	Suprafața construită	Nr. niveluri	Nr. CF	Constr. cu acte (DA/NU)
536	judet SATU MARE, UAT Socond, Cod postal 447285			4500	E	1245/61	30	1245/61	A	4500						

## 2. PROPRIETATEA / POSESIA

Titularul dreptului / posesiei			Data nașterii / CUI	Domiciliu / Sediul	Cota parte	Identif. entitate asociată	Cotă parte teren UI	Mod de dobândire	Act juridic			Observații privitoare la proprietar
Nume / Denumire	Inițiala tatălui	Prenume							Tip act	Nr. act / data	Emitent	
BRATA	D	GHEORGHE	999999999999999	judet SATU MARE, UAT Socond, loc. Neidentificata, Cod Postal 447285	1/1	536		Lege	act administrativ	31-116434/1 6.01.2003	COMISIA JUDETEANA PT. STAB. DREPT. DE PROPR	1929

## 3. SARCINI / DEZMEMBRĂMINTE

Titular			Data nașterii / CUI	Domiciliu / Sediul	Tipul sarcinii sau al dezmembrămintelor dreptului de proprietate	Cotă parte	Identif. entitate asociată	Act juridic			Valoare ipotecă	Tip monedă
Nume / Denumire	Inițiala tatălui	Prenume						Tip act	Nr. act / data	Emitent		

## 4. NOTĂRI, PROCESE, INTERDICȚII

Tipul notării	Tip act	Nr. act / data	Emitent	Identificator entitate asociată	Imobil împrejmuit / neîmprejmuit	Imobil contestat / necontestat	Alte observații
					neîmprejmuit		

## 5. OBSERVAȚII

Copie spre publicare

Pagina nr. 48

Inregistrare sistematică UAT Socond

Sectorul Cadastral nr. 62

Anul realizării: 2020

Hodor Marcel Gratian  
O = SC CARTOGEOCAD SRL  
26/11/2020 14:19:21 UTC+02





## REGISTRUL CADASTRAL AL IMOBILELOR

UAT Socond  
Zonă cooperativizată (Co)

Sector cadastral nr. 62

## 1. DESCRIEREA IMOBILULUI

DATE TEREN										DATE CONSTRUCȚII						
Identificator teren	Adresa imobil	Nr. cadastral	Nr. CF	Suprafața măsurată	Intravilan/ extravilan (I/E)	Nr. top	Nr. tarla	Nr. parcelă	Categorie folosință	Suprafața parcelă	Identif. construcție	Cod grupă destinație	Suprafața construită	Nr. niveluri	Nr. CF	Constr. cu acte (DA/NU)
537	judet SATU MARE, UAT Socond, Cod postal 447285	100882	100882	3300	E	1208/9	30	1208/9	A	3300						

## 2. PROPRIETATEA / POSESIA

Titularul dreptului / posesiei			Data nașterii / CUI	Domiciliu / Sedi	Cota parte	Identif. entitate asociată	Cotă parte teren UI	Mod de dobândire	Act juridic			Observații privitoare la proprietar
Nume / Denumire	Inițiala tatălui	Prenume							Tip act	Nr. act / data	Emitent	
KADAR		NICOLETA	15.11.1978	judet TIMIS, UAT Ortisoara, loc. Ortisoara nr. 638, Cod Postal 999999	1/1	537		Conventie	act notarial	5292/16.11.2018	Botea Dumitru	

## 3. SARCINI / DEZMEMBRĂMINTE

Titular			Data nașterii / CUI	Domiciliu / Sedi	Tipul sarcinii sau al dezmembrămintelor dreptului de proprietate	Cotă parte	Identif. entitate asociată	Act juridic			Valoare ipotecă	Tip monedă
Nume / Denumire	Inițiala tatălui	Prenume						Tip act	Nr. act / data	Emitent		

## 4. NOTĂRI, PROCESE, INTERDICȚII

Tipul notării	Tip act	Nr. act / data	Emitent	Identificator entitate asociată	Imobil împrejmuit / neîmprejmuit	Imobil contestat / necontestat	Alte observații
					neîmprejmuit		

## 5. OBSERVAȚII

Copie spre publicare

Pagina nr. 49

Inregistrare sistematica UAT Socond

Sectorul Cadastral nr. 62

Anul realizării: 2020

CERTIFICAT  
DE  
AUTORIZARESeria RO-SM-F  
Nr. 0062.03.11.2011HODOR V.  
MARCEL GRAȚIAN

CATEGORIA B

Hodor Marcel Gratian  
O = SC CARTOGEOCAD SRL  
26/11/2020 14:19:21 UTC+02



## REGISTRUL CADASTRAL AL IMOBILELOR

UAT Socond  
Zonă cooperativizată (Co)

Sector cadastral nr. 62

## 1. DESCRIEREA IMOBILULUI

DATE TEREN											DATE CONSTRUCȚII					
Identificator teren	Adresa imobil	Nr. cadastral	Nr. CF	Suprafața măsurată	Intravilan/ extravilan (I/E)	Nr. top	Nr. tarla	Nr. parcelă	Categorie folosință	Suprafața parcelă	Identif. construcție	Cod grupă destinație	Suprafața construită	Nr. niveluri	Nr. CF	Constr. cu acte (DA/NU)
538	judet SATU MARE, UAT Socond, Cod postal 447285			3300	E	1208/8	30	1208/8	A	3300						

## 2. PROPRIETATEA / POSESIA

Titularul dreptului / posesiei			Data nașterii / CUI	Domiciliu / Sediul	Cota parte	Identif. entitate asociată	Cotă parte teren UI	Mod de dobândire	Act juridic			Observații privitoare la proprietar
Nume / Denumire	Inițiala tatălui	Prenume							Tip act	Nr. act / data	Emitent	
FECHETE	G	GHEORGHE	999999999999999	judet SATU MARE, UAT Socond, loc. Neidentificata, Cod Postal 447285	1/1	538		Lege	act administrativ	31-116412/2 5.11.2002	COMISIA JUDETEANA PT. STAB. DREPT. DE PROPR	1934

## 3. SĂRCINI / DEZMEMBRĂMINTE

Titular			Data nașterii / CUI	Domiciliu / Sediul	Tipul sarcinii sau al dezmembrămintelor dreptului de proprietate	Cotă parte	Identif. entitate asociată	Act juridic			Valoare ipotecă	Tip monedă
Nume / Denumire	Inițiala tatălui	Prenume						Tip act	Nr. act / data	Emitent		

## 4. NOTĂRI, PROCESE, INTERDICȚII

Tipul notării	Tip act	Nr. act / data	Emitent	Identificator entitate asociată	Imobil împrejmuit / neîmprejmuit	Imobil contestat / necontestat	Alte observații
					neîmprejmuit		

## 5. OBSERVAȚII

Copie spre publicare

Pagina nr. 50

Inregistrare sistematica UAT Socond

Sectorul Cadastral nr. 62

Anul realizarii: 2020

Hodor Marcel Gratian  
O = SC CARTOGEOCAD SRL  
26/11/2020 14:19:21 UTC+02



## REGISTRUL CADASTRAL AL IMOBILELOR

UAT Socond  
Zonă cooperativizată (Co)

Sector cadastral nr. 62

## 1. DESCRIEREA IMOBILULUI

DATE TEREN										DATE CONSTRUCȚII						
Identificator teren	Adresa imobil	Nr. cadastral	Nr. CF	Suprafața măsurată	Intravilan/ extravilan (I/E)	Nr. top	Nr. tarla	Nr. parcelă	Categorie folosință	Suprafața parcelă	Identif. construcție	Cod grupă destinație	Suprafața construită	Nr. niveluri	Nr. CF	Constr. cu acte (DA/NU)
539	judet SATU MARE, UAT Socond, Cod postal 447285			3000	E	1208/7	30	1208/7	A	3000						

## 2. PROPRIETATEA / POSESIA

Titularul dreptului / posesiei			Data nașterii / CUI	Domiciliu / Sediu	Cota parte	Identif. entitate asociată	Cotă parte teren UI	Mod de dobândire	Act juridic			Observații privitoare la proprietar
Nume / Denumire	Inițiala tatălui	Prenume							Tip act	Nr. act / data	Emitent	
TUNAS	P	IOAN	999999999999999	judet SATU MARE, UAT Socond, loc. Neidentificata, Cod Postal 447285	1/1	539		Lege	act administrativ	31-116468/0 6.11.2002	COMISIA JUDETEANA PT. STAB. DREPT. DE PROPR.	1931

## 3. SARCINI / DEZMEMBRĂMINTE

Titular			Data nașterii / CUI	Domiciliu / Sediu	Tipul sarcinii sau al dezmembrămintelor dreptului de proprietate	Cotă parte	Identif. entitate asociată	Act juridic			Valoare ipotecă	Tip monedă
Nume / Denumire	Inițiala tatălui	Prenume						Tip act	Nr. act / data	Emitent		

## 4. NOTĂRI, PROCESE, INTERDICȚII

Tipul notării	Tip act	Nr. act / data	Emitent	Identificator entitate asociată	Imobil împrejmuit / neîmprejmuit	Imobil contestat / necontestat	Alte observații
					neîmprejmuit		

## 5. OBSERVAȚII

Copie spre publicare

Pagina nr. 51  
Inregistrare sistematica UAT Socond  
Sectorul Cadastral nr. 62  
Anul realizării: 2020

Hodor Marcel Gratian  
O = SC CARTOGEOCAD SRL  
26/11/2020 14:19:21 UTC+02



## REGISTRUL CADASTRAL AL IMOBILELOR

Sector cadastral nr. 62

UAT Socond

Zonă cooperativizată (Co)

## 1. DESCRIEREA IMOBILULUI

Identificator teren	Adresa imobil	Nr. cadastral	Nr. CF	DATE TEREN							DATE CONSTRUCȚII					
				Suprafața măsurată	Intravilan/ extravilan (I/E)	Nr. top	Nr. tarla	Nr. parcelă	Categorie folosință	Suprafața parcelă	Identif. construcție	Cod grupă destinație	Suprafața construită	Nr. niveluri	Nr. CF	Constr. cu acte (DA/NU)
540	judet SATU MARE, UAT Socond, Cod postal 447285			4200	E	1208/6	30	1208/6	A	4200						

## 2. PROPRIETATEA / POSESIA

Titularul dreptului / posesiei			Data nașterii / CUI	Domiciliu / Sediul	Cota parte	Identif. entitate asociată	Cotă parte teren UI	Mod de dobândire	Act juridic			Observații privitoare la proprietar
Nume / Denumire	Inițiala tatălui	Prenume							Tip act	Nr. act / data	Emitent	
BOTA	V	IOAN	99999999999999	judet SATU MARE, UAT Socond, loc. Neidentificata, Cod Postal 447285	1/1	540		Lege	act administrativ	31-116447/0 9.12.2002	COMISIA JUDETEANA PT. STAB. DREPT. DE PROPR	1931

## 3. SARCINI / DEZMEMBRĂMINTE

Titular			Data nașterii / CUI	Domiciliu / Sediul	Tipul sarcinii sau al dezmembrămintelor dreptului de proprietate	Cotă parte	Identif. entitate asociată	Act juridic			Valoare ipotecă	Tip monedă
Nume / Denumire	Inițiala tatălui	Prenume						Tip act	Nr. act / data	Emitent		

## 4. NOTĂRI, PROCESE, INTERDICȚII

Tipul notării	Tip act	Nr. act / data	Emitent	Identificator entitate asociată	Imobil împrejmuit / neîmprejmuit	Imobil contestat / necontestat	Alte observații

## 5. OBSERVAȚII

Copie spre publicare


Pagina nr. 52

Inregistrare sistematica UAT Socond

Sectorul Cadastral nr. 62

Anul realizării: 2020

Hodor Marcel Gratian  
 O = SC CARTOGEOCAD SRL  
 26/11/2020 14:19:21 UTC+02



## REGISTRUL CADASTRAL AL IMOBILELOR

UAT Socond  
Zonă cooperativizată (Co)

Sector cadastral nr. 62

## 1. DESCRIEREA IMOBILULUI

DATE TEREN										DATE CONSTRUCȚII						
Identificator teren	Adresa imobil	Nr. cadastral	Nr. CF	Suprafața măsurată	Intravilan/ extravilan (I/E)	Nr. top	Nr. tarla	Nr. parcelă	Categorie folosință	Suprafața parcelă	Identif. construcție	Cod grupă destinație	Suprafața construită	Nr. niveluri	Nr. CF	Constr. cu acte (DA/NU)
541	judet SATU MARE, UAT Socond, Cod postal 447285			3000	E	1208/5	30	1208/5	A	3000						

## 2. PROPRIETATEA / POSESIA

Titularul dreptului / posesiei			Data nașterii / CUI	Domiciliu / Sediu	Cota parte	Identif. entitate asociată	Cotă parte teren UI	Mod de dobândire	Act juridic			Observații privitoare la proprietar
Nume / Denumire	Inițiala tatălui	Prenume							Tip act	Nr. act / data	Emitent	
FECHETE	I	GHEORGHE	999999999999999	judet SATU MARE, UAT Socond, loc. Neidentificata, Cod Postal 447285	1/1	541		Lege	act administrativ	31-116460/0 9.12.2002	COMISIA JUDETEANA PT. STAB. DREPT. DE PROPR.	1931

## 3. SARCINI / DEZMEMBRĂMINTE

Titular			Data nașterii / CUI	Domiciliu / Sediu	Tipul sarcinii sau al dezmembrămintelor dreptului de proprietate	Cotă parte	Identif. entitate asociată	Act juridic			Valoare ipotecă	Tip monedă
Nume / Denumire	Inițiala tatălui	Prenume						Tip act	Nr. act / data	Emitent		

## 4. NOTĂRI, PROCESE, INTERDICȚII

Tipul notării	Tip act	Nr. act / data	Emitent	Identificator entitate asociată	Imobil împrejmuit / neîmprejmuit	Imobil contestat / necontestat	Alte observații
					neîmprejmuit		

## 5. OBSERVAȚII

Copie spre publicare

Pagina nr. 53  
Inregistrare sistematica UAT Socond  
Sectorul Cadastral nr. 62  
Anul realizarii: 2020

Hodor Marcel Gratian  
O = SC CARTOGEOCAD SRL  
26/11/2020 14:19:21 UTC+02



## REGISTRUL CADASTRAL AL IMOBILELOR

UAT Socond  
Zonă cooperativizată (Co)  
1. DESCRIEREA IMOBILULUI

Sector cadastral nr. 62

DATE TEREN											DATE CONSTRUCȚII					
Identificator teren	Adresa imobil	Nr. cadastral	Nr. CF	Suprafața măsurată	Intravilan/ extravilan (I/E)	Nr. top	Nr. tarla	Nr. parcelă	Categorie folosință	Suprafața parcelă	Identif. construcție	Cod grupă destinație	Suprafața construită	Nr. niveluri	Nr. CF	Constr. cu acte (DA/NU)
542	judet SATU MARE, UAT Socond, Cod postal 447285			3000	E	1208/1	30	1208/1	A	3000						

## 2. PROPRIETATEA / POSESIA

Titularul dreptului / posesiei			Data nașterii / CUI	Domiciliu / Sediul	Cota parte	Identif. entitate asociată	Cotă parte teren UI	Mod de dobândire	Act juridic			Observații privitoare la proprietar
Nume / Denumire	Inițiala tatălui	Prenume							Tip act	Nr. act / data	Emitent	
FECHETE	G	GHEORGHE	999999999999999	judet SATU MARE, UAT Socond, loc. Neidentificata, Cod Postal 447285	1/1	542		Lege	act administrativ	31-116412/2 5.11.2002	COMISIA JUDETEANA PT. STAB. DREPT. DE PROPR	1934

## 3. SARCINI / DEZMEMBRĂMINTE

Titular			Data nașterii / CUI	Domiciliu / Sediul	Tipul sarcinii sau al dezmembrămintelor dreptului de proprietate	Cotă parte	Identif. entitate asociată	Act juridic			Valoare ipotecă	Tip monedă
Nume / Denumire	Inițiala tatălui	Prenume						Tip act	Nr. act / data	Emitent		

## 4. NOTĂRI, PROCESE, INTERDICȚII

Tipul notării	Tip act	Nr. act / data	Emitent	Identificator entitate asociată	Imobil împrejmuit / neîmprejmuit	Imobil contestat / necontestat	Alte observații
					neîmprejmuit		

## 5. OBSERVAȚII

Copie spre publicare


Pagina nr. 54

Inregistrare sistematica UAT Socond

Sectorul Cadastral nr. 62

Anul realizarii: 2020

Hodor Marcel Gratian  
O = SC CARTOGEOCAD SRL  
26/11/2020 14:19:21 UTC+02



## REGISTRUL CADASTRAL AL IMOBILELOR

UAT Socond  
Zonă cooperativizată (Co)

Sector cadastral nr. 62

## 1. DESCRIEREA IMOBILULUI

DATE TEREN										DATE CONSTRUCȚII						
Identificator teren	Adresa imobil	Nr. cadastral	Nr. CF	Suprafața măsurată	Intravilan/extravilan (I/E)	Nr. top	Nr. tarla	Nr. parcelă	Categorie folosință	Suprafața parcelă	Identif. construcție	Cod grupă destinație	Suprafața construită	Nr. niveluri	Nr. CF	Constr. cu acte (DA/NU)
543	judet SATU MARE, UAT Socond, Cod postal 447285			1700	E	1205/2	30	1205/2	F	1700						

## 2. PROPRIETATEA / POSESIA

Titularul dreptului / posesiei			Data nașterii / CUI	Domiciliu / Sedi	Cota parte	Identif. entitate asociată	Cotă parte teren UI	Mod de dobândire	Act juridic			Observații privitoare la proprietar
Nume / Denumire	Inițiala tatălui	Prenume							Tip act	Nr. act / data	Emitent	
GOSTE	Z	DUMITRU	999999999999999	judet SATU MARE, UAT Socond, loc. Neidentificata, Cod Postal 447285	1/1	543		Lege	act administrativ	31-116470/0 6.11.2002	COMISIA JUDETEANA PT. STAB. DREPT. DE PROPR	1908

## 3. SARCINI / DEZMEMBRĂMINTE

Titular			Data nașterii / CUI	Domiciliu / Sedi	Tipul sarcinii sau al dezmembrămintelor dreptului de proprietate	Cotă parte	Identif. entitate asociată	Act juridic			Valoare ipotecă	Tip monedă
Nume / Denumire	Inițiala tatălui	Prenume						Tip act	Nr. act / data	Emitent		

## 4. NOTĂRI, PROCESE, INTERDICȚII

Tipul notării	Tip act	Nr. act / data	Emitent	Identificator entitate asociată	Imobil împrejmuit / neîmprejmuit	Imobil contestat / necontestat	Alte observații
					neîmprejmuit		

## 5. OBSERVAȚII

Pagina nr. 55

Inregistrare sistematica UAT Socond

Sectorul Cadastral nr. 62

Anul realizarii: 2020

Copie spre publicare

Hodor Marcel Gratian  
O = SC CARTOGEOCAD SRL  
26/11/2020 14:19:21 UTC+02





## REGISTRUL CADASTRAL AL IMOBILELOR

UAT Socond

Zonă cooperativizată (Co)

Sector cadastral nr. 62

## 1. DESCRIEREA IMOBILULUI

Identificator teren	Adresa imobil	Nr. cadastral	Nr. CF	DATE TEREN						DATE CONSTRUCȚII						
				Suprafața măsurată	Intravilan/ extravilan (I/E)	Nr. top	Nr. tarla	Nr. parcelă	Categorie folosință	Suprafața parcelă	Identif. construcție	Cod grupă destinație	Suprafața construită	Nr. niveluri	Nr. CF	Constr. cu acte (DA/NU)
544	judet SATU MARE, UAT Socond, Cod postal 447285	100053	100053	4528	E		-	-	F	2368.0						
					E		-	-	F	2160.0						

## 2. PROPRIETATEA / POSESIA

Titularul dreptului / posesiei			Data nașterii / CUI	Domiciliu / Sediu	Cota parte	Identif. entitate asociată	Cotă parte teren UI	Mod de dobândire	Act juridic			Observații privitoare la proprietar
Nume / Denumire	Inițiala tatălui	Prenume							Tip act	Nr. act / data	Emitent	
CRASNEANU		DANUT	08.08.1976	judet SATU MARE, UAT Bogdand, loc. Neidentificata, Cod Postal 447060	4/6	544		Conventie	act notarial	1639/05.10.2016	Cristea Cristian	
CRASNEANU		DANUT	08.08.1976	judet SATU MARE, UAT Bogdand, loc. Neidentificata, Cod Postal 447060	1/6	544		Sucesiune	act notarial	89/10.11.2010	BNP MICU LAURA GEORGETA	
CRASNEANU		DANUT	08.08.1976	judet SATU MARE, UAT Bogdand, loc. Neidentificata, Cod Postal 447060	1/6	544		Conventie	act notarial	561/03.03.2011	BNP MICU LAURA GEORGETA	

## 3. SARCINI / DEZMEMBRĂMINTE

Titular			Data nașterii / CUI	Domiciliu / Sediu	Tipul sarcinii sau al dezmembrămintelor dreptului de proprietate	Cotă parte	Identif. entitate asociată	Act juridic			Valoare ipotecă	Tip monedă
Nume / Denumire	Inițiala tatălui	Prenume						Tip act	Nr. act / data	Emitent		

## 4. NOTĂRI, PROCESE, INTERDICȚII

Tipul notării	Tip act	Nr. act / data	Emitent	Identificator entitate asociată	Imobil împrejmuit / neimprejmuit	Imobil contestat / necontestat	Alte observații
					neimprejmuit		

## 5. OBSERVAȚII

Copie spre publicare

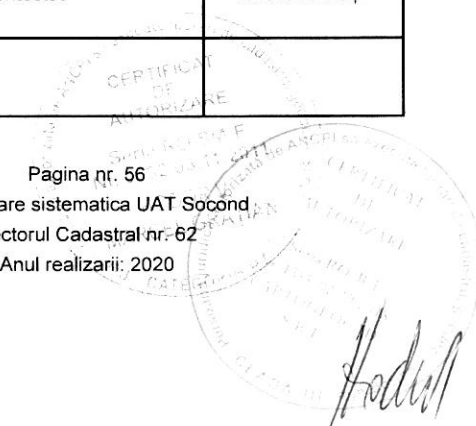
Hodor Marcel Gratian  
O = SC CARTOGEOCAD SRL  
26/11/2020 14:19:21 UTC+02

Pagina nr. 56

Inregistrare sistematica UAT Socond

Sectorul Cadastral nr. 62

Anul realizarii: 2020



## REGISTRUL CADASTRAL AL IMOBILELOR

UAT Socond  
Zonă cooperativizată (Co)

Sector cadastral nr. 62

## 1. DESCRIEREA IMOBILULUI

DATE TEREN										DATE CONSTRUCȚII						
Identificator teren	Adresa imobil	Nr. cadastral	Nr. CF	Suprafața măsurată	Intravilan/ extravilan (I/E)	Nr. top	Nr. tarla	Nr. parcelă	Categorie folosință	Suprafața parcelă	Identif. construcție	Cod grupă destinație	Suprafața construită	Nr. niveluri	Nr. CF	Constr. cu acte (DA/NU)
545	judet SATU MARE, UAT Socond, Cod postal 447285			721	E	1210/1	30	1210/1	A	721						

## 2. PROPRIETATEA / POSESIA

Titularul dreptului / posesiei			Data nașterii / CUI	Domiciliu / Sediu	Cota parte	Identif. entitate asociată	Cotă parte teren UI	Mod de dobândire	Act juridic			Observații privitoare la proprietar
Nume / Denumire	Inițiala tatălui	Prenume							Tip act	Nr. act / data	Emitent	
UAT SOCOND			3897459	judet SATU MARE, UAT Socond, loc. Socond nr. 180, Cod Postal 447285	1/1	545		Lege	act normativ	7/13.03.1996	PARLAMENTUL ROMANIEI	

## 3. SARCINI / DEZMEMBRĂMINTE

Titular			Data nașterii / CUI	Domiciliu / Sediu	Tipul sarcinii sau al dezmembrămintelor dreptului de proprietate	Cotă parte	Identif. entitate asociată	Act juridic			Valoare ipotecă	Tip monedă
Nume / Denumire	Inițiala tatălui	Prenume						Tip act	Nr. act / data	Emitent		

## 4. NOTĂRI, PROCESE, INTERDICȚII

Tipul notării	Tip act	Nr. act / data	Emitent	Identificator entitate asociată	Imobil împrejmuit / neîmprejmuit	Imobil contestat / necontestat	Alte observații
					neîmprejmuit		

## 5. OBSERVAȚII


Copie spre publicare

Pagina nr. 57

Inregistrare sistematica UAT Socond  
Sectorul Cadastral nr. 62

Anul realizarii: 2020

Hodor Marcel Gratian  
O = SC CARTOGEOCAD SRL  
26/11/2020 14:19:21 UTC+02



## REGISTRUL CADASTRAL AL IMOBILELOR

UAT Socond  
Zonă cooperativizată (Co)

Sector cadastral nr. 62

## 1. DESCRIEREA IMOBILULUI

DATE TEREN											DATE CONSTRUCȚII					
Identificator teren	Adresa imobil	Nr. cadastral	Nr. CF	Suprafața măsurată	Intravilan/ extravilan (I/E)	Nr. top	Nr. tarla	Nr. parcelă	Categorie folosință	Suprafața parcelă	Identif. construcție	Cod grupă destinație	Suprafața construită	Nr. niveluri	Nr. CF	Constr. cu acte (DA/NU)
546	judet SATU MARE, UAT Socond, Cod postal 447285			1350	E	1210/2	30	1210/2	A	1350						

## 2. PROPRIETATEA / POSESIA

Titularul dreptului / posesiei			Data nașterii / CUI	Domiciliu / Sediul	Cota parte	Identif. entitate asociată	Cotă parte teren UI	Mod de dobândire	Act juridic			Observații privitoare la proprietar
Nume / Denumire	Inițiala tatălui	Prenume							Tip act	Nr. act / data	Emitent	
PACURAR	I	ILIE	999999999999999	judet SATU MARE, UAT Socond, loc. Neidentificata, Cod Postal 447285	1/1	546		Lege	act administrativ	31-116430/2 6.11.2002	COMISIA JUDETEANA PT. STAB. DREPT. DE PROPR	1907

## 3. SĂRCINI / DEZMEMBRĂMINTE

Titular			Data nașterii / CUI	Domiciliu / Sediul	Tipul sarcinii sau al dezmembrămintelor dreptului de proprietate	Cotă parte	Identif. entitate asociată	Act juridic			Valoare ipotecă	Tip monedă
Nume / Denumire	Inițiala tatălui	Prenume						Tip act	Nr. act / data	Emitent		

## 4. NOTĂRI, PROCESE, INTERDICȚII

Tipul notării	Tip act	Nr. act / data	Emitent	Identificator entitate asociată	Imobil împrejmuit / neîmprejmuit	Imobil contestat / necontestat	Alte observații
					neîmprejmuit		

## 5. OBSERVAȚII

Copie spre publicare

Pagina nr. 58

Inregistrare sistematica UAT Socond

Sectorul Cadastral nr. 62

Anul realizării: 2020

Hodor Marcel Gratian  
O = SC CARTOGEOCAD SRL  
26/11/2020 14:19:21 UTC+02



## REGISTRUL CADASTRAL AL IMOBILELOR

UAT Socond  
Zonă cooperativizată (Co)

Sector cadastral nr. 62

## 1. DESCRIEREA IMOBILULUI

DATE TEREN										DATE CONSTRUCȚII						
Identificator teren	Adresa imobil	Nr. cadastral	Nr. CF	Suprafața măsurată	Intravilan/ extravilan (I/E)	Nr. top	Nr. tarla	Nr. parcelă	Categorie folosință	Suprafața parcelă	Identif. construcție	Cod grupă destinație	Suprafața construită	Nr. niveluri	Nr. CF	Constr. cu acte (DA/NU)
547	judet SATU MARE, UAT Socond, Cod postal 447285			1250	E	1210/3	30	1210/3	A	1250						

## 2. PROPRIETATEA / POSESIA

Titularul dreptului / posesiei			Data nașterii / CUI	Domiciliu / Sediu	Cota parte	Identif. entitate asociată	Cotă parte teren UI	Mod de dobândire	Act juridic			Observații privitoare la proprietar
Nume / Denumire	Inițiala tatălui	Prenume							Tip act	Nr. act / data	Emitent	
DOMUTA	I	ILIE	999999999999999	judet SATU MARE, UAT Socond, loc. Neidentificata, Cod Postal 447285	1/1	547		Lege	act administrativ	31-116465/2 6.12.2002	COMISIA JUDETEANA PT. STAB. DREPT. DE PROPR	1935

## 3. SARCINI / DEZMEMBRĂMINTE

Titular			Data nașterii / CUI	Domiciliu / Sediu	Tipul sarcinii sau al dezmembrămintelor dreptului de proprietate	Cotă parte	Identif. entitate asociată	Act juridic			Valoare ipotecă	Tip monedă
Nume / Denumire	Inițiala tatălui	Prenume						Tip act	Nr. act / data	Emitent		

## 4. NOTĂRI, PROCESE, INTERDICȚII

Tipul notării	Tip act	Nr. act / data	Emitent	Identificator entitate asociată	Imobil împrejmuit / neîmprejmuit	Imobil contestat / necontestat	Alte observații
					neîmprejmuit		

## 5. OBSERVAȚII

Copie spre publicare

Pagina nr. 59

Inregistrare sistematica UAT Socond

Sectorul Cadastral nr. 62

Anul realizării: 2020

Hodor Marcel Gratian  
O = SC CARTOGEOCAD SRL  
26/11/2020 14:19:21 UTC+02



## REGISTRUL CADASTRAL AL IMOBILELOR

UAT Socond  
Zonă cooperativizată (Co)

Sector cadastral nr. 62

## 1. DESCRIEREA IMOBILULUI

DATE TEREN											DATE CONSTRUCȚII					
Identificator teren	Adresa imobil	Nr. cadastral	Nr. CF	Suprafața măsurată	Intravilan/ extravilan (I/E)	Nr. top	Nr. tarla	Nr. parcelă	Categorie folosință	Suprafața parcelă	Identif. construcție	Cod grupă destinație	Suprafața construită	Nr. niveluri	Nr. CF	Constr. cu acte (DA/NU)
548	judet SATU MARE, UAT Socond, Cod postal 447285			1650	E	1210/4	30	1210/4	A	1650						

## 2. PROPRIETATEA / POSESIA

Titularul dreptului / posesiei			Data nașterii / CUI	Domiciliu / Sediu	Cota parte	Identif. entitate asociată	Cotă parte teren UI	Mod de dobândire	Act juridic			Observații privitoare la proprietar
Nume / Denumire	Inițiala tatălui	Prenume							Tip act	Nr. act / data	Emitent	
FECHETE	F	MARIA	9999999999999	judet SATU MARE, UAT Socond, loc. Neidentificata, Cod Postal 447285	1/1	548		Lege	act administrativ	31-116424/2 6.11.2002	COMISIA JUDETEANA PT. STAB. DREPT. DE PROPR. COMISIA JUDETEANA PT. STAB. DREPT. DE PROPR.	1923
DOMUTA	F	MARIA	9999999999999	judet SATU MARE, UAT Socond, loc. Neidentificata, Cod Postal 447285				Lege	act administrativ	31-116424/2 6.11.2002	COMISIA JUDETEANA PT. STAB. DREPT. DE PROPR. COMISIA JUDETEANA PT. STAB. DREPT. DE PROPR.	1944

## 3. SARCINI / DEZMEMBRĂMINTE

Titular			Data nașterii / CUI	Domiciliu / Sediu	Tipul sarcinii sau al dezmembrămintelor dreptului de proprietate	Cotă parte	Identif. entitate asociată	Act juridic			Valoare ipotecă	Tip monedă
Nume / Denumire	Inițiala tatălui	Prenume						Tip act	Nr. act / data	Emitent		

## 4. NOTĂRI, PROCESE, INTERDICȚII


Tipul notării	Tip act	Nr. act / data	Emitent	Identificator entitate asociată	Imobil împrejmuit / neimprejmuit	Imobil contestat / necontestat	Alte observații
					neimprejmuit		

## 5. OBSERVAȚII

Copie spre publicare

Hodor Marcel Gratian  
O = SC CARTOGEOCAD SRL  
26/11/2020 14:19:21 UTC+02

Pagina nr. 60  
Inregistrare sistematica UAT Socond  
Sectorul Cadastral nr. 62  
Anul realizării: 2020



## REGISTRUL CADASTRAL AL IMOBILELOR

UAT Socond  
Zonă cooperativizată (Co)

Sector cadastral nr. 62

## 1. DESCRIEREA IMOBILULUI

DATE TEREN										DATE CONSTRUCȚII						
Identificator teren	Adresa imobil	Nr. cadastral	Nr. CF	Suprafața măsurată	Intravilan/ extravilan (I/E)	Nr. top	Nr. tarla	Nr. parcelă	Categorie folosință	Suprafața parcelă	Identif. construcție	Cod grupă destinație	Suprafața construită	Nr. niveluri	Nr. CF	Constr. cu acte (DA/NU)
549	judet SATU MARE, UAT Socond, Cod postal 447285	100526	100526	1650	E	1210/5	30	1210/5	A	1650						

## 2. PROPRIETATEA / POSESIA

Titularul dreptului / posesiei			Data nașterii / CUI	Domiciliu / Sedi	Cota parte	Identif. entitate asociată	Cotă parte teren UI	Mod de dobândire	Act juridic			Observații privitoare la proprietar
Nume / Denumire	Inițiala tatălui	Prenume							Tip act	Nr. act / data	Emitent	
FECHETE	GH	IULIANA	999999999999999	judet SATU MARE, UAT Socond, loc. Neidentificata, Cod Postal 447285	1/1	549		Lege	act administrativ	31-116444/1 5.01.2003	COMISIA JUDETEANA PT. STAB. DREPT. DE PROPR	1924

## 3. SARCINI / DEZMEMBRĂMINTE

Titular			Data nașterii / CUI	Domiciliu / Sedi	Tipul sarcinii sau al dezmembrămintelor dreptului de proprietate	Cotă parte	Identif. entitate asociată	Act juridic			Valoare ipotecă	Tip monedă
Nume / Denumire	Inițiala tatălui	Prenume						Tip act	Nr. act / data	Emitent		

## 4. NOTĂRI, PROCESE, INTERDICȚII

Tipul notării	Tip act	Nr. act / data	Emitent	Identificator entitate asociată	Imobil împrejmuit / neîmprejmuit	Imobil contestat / necontestat	Alte observații
					neîmprejmuit		

## 5. OBSERVAȚII

Copie spre publicare

Pagina nr. 61

Inregistrare sistematica UAT Socond

Sectorul Cadastral nr. 62

Anul realizării: 2020

Hodor Marcel Gratian  
O = SC CARTOGEOCAD SRL  
26/11/2020 14:19:21 UTC+02



## REGISTRUL CADASTRAL AL IMOBILELOR

UAT Socond  
Zonă cooperativizată (Co)  
1. DESCRIEREA IMOBILULUI

Sector cadastral nr. 62

DATE TEREN											DATE CONSTRUCȚII					
Identificator teren	Adresa imobil	Nr. cadastral	Nr. CF	Suprafața măsurată	Intravilan/ extravilan (I/E)	Nr. top	Nr. tarla	Nr. parcelă	Categorie folosință	Suprafața parcelă	Identif. construcție	Cod grupă destinație	Suprafața construită	Nr. niveluri	Nr. CF	Constr. cu acte (DA/NU)
550	judet SATU MARE, UAT Socond, Cod postal 447285			4000	E	1210/6	30	1210/6	A	4000						

## 2. PROPRIETATEA / POSESIA

Titularul dreptului / posesiei			Data nașterii / CUI	Domiciliu / Sediul	Cota parte	Identif. entitate asociată	Cotă parte teren UI	Mod de dobândire	Act juridic			Observații privitoare la proprietar
Nume / Denumire	Inițiala tatălui	Prenume							Tip act	Nr. act / data	Emitent	
FECHETE	GH	VASILE	999999999999999	judet SATU MARE, UAT Socond, loc. Neidentificată, Cod Postal 447285	1/1	550		Lege	act administrativ	31-116408/2 5.11.2002	COMISIA JUDETEANA PT. STAB. DREPT. DE PROPR	1935

## 3. SĂRCINI / DEZMEMBRĂMINTE

Titular			Data nașterii / CUI	Domiciliu / Sediul	Tipul sarcinii sau al dezmembrămintelor dreptului de proprietate	Cotă parte	Identif. entitate asociată	Act juridic			Valoare ipotecă	Tip monedă
Nume / Denumire	Inițiala tatălui	Prenume						Tip act	Nr. act / data	Emitent		

## 4. NOTĂRI, PROCESE, INTERDICȚII

Tipul notării	Tip act	Nr. act / data	Emitent	Identificator entitate asociată	Imobil împrejmuit / neîmprejmuit	Imobil contestat / necontestat	Alte observații
					neîmprejmuit		

## 5. OBSERVAȚII

Copie spre publicare

Pagina nr. 62

Inregistrare sistematica UAT Socond

Sectorul Cadastral nr. 62

Anul realizării: 2020

Hodor Marcel Gratian  
O = SC CARTOGEOCAD SRL  
26/11/2020 14:19:21 UTC+02





## REGISTRUL CADASTRAL AL IMOBILELOR

UAT Socond  
Zonă cooperativizată (Co)

Sector cadastral nr. 62

## 1. DESCRIEREA IMOBILULUI

DATE TEREN										DATE CONSTRUCȚII						
Identificator teren	Adresa imobil	Nr. cadastral	Nr. CF	Suprafața măsurată	Intravilan/ extravilan (I/E)	Nr. top	Nr. tarla	Nr. parcelă	Categorie folosință	Suprafața parcelă	Identif. construcție	Cod grupă destinație	Suprafața construită	Nr. niveluri	Nr. CF	Constr. cu acte (DA/NU)
551	judet SATU MARE, UAT Socond, Cod postal 447285			7530	E	1210/7	30	1210/7	A	3530						
					E	1210/9	30	1210/9	A	4000						

## 2. PROPRIETATEA / POSESIA

Titularul dreptului / posesiei			Data nașterii / CUI	Domiciliu / Sediul	Cota parte	Identif. entitate asociată	Cotă parte teren UI	Mod de dobândire	Act juridic			Observații privitoare la proprietar
Nume / Denumire	Inițiala tatălui	Prenume							Tip act	Nr. act / data	Emitent	
UAT SOCOND			3897459	judet SATU MARE, UAT Socond, loc. Socond nr. 180, Cod Postal 447285	1/1	551		Lege	act normativ	7/13.03.1996	PARLAMENTUL ROMANIEI	

## 3. SARCINI / DEZMEMBRĂMINTE

Titular			Data nașterii / CUI	Domiciliu / Sediul	Tipul sarcinii sau al dezmembrămintelor dreptului de proprietate	Cotă parte	Identif. entitate asociată	Act juridic			Valoare ipotecă	Tip monedă
Nume / Denumire	Inițiala tatălui	Prenume						Tip act	Nr. act / data	Emitent		

## 4. NOTĂRI, PROCESE, INTERDICȚII

Tipul notării	Tip act	Nr. act / data	Emitent	Identificator entitate asociată	Imobil împrejmuit / neîmprejmuit	Imobil contestat / necontestat	Alte observații
					neîmprejmuit		

## 5. OBSERVAȚII

Copie spre publicare

Hodor Marcel Gratian  
O = SC CARTOGEOCAD SRL  
26/11/2020 14:19:21 UTC+02



## REGISTRUL CADASTRAL AL IMOBILELOR

UAT Socond

Sector cadastral nr. 62

Zonă cooperativizată (Co)

## 1. DESCRIEREA IMOBILULUI

DATE TEREN											DATE CONSTRUCȚII					
Identificator teren	Adresa imobil	Nr. cadastral	Nr. CF	Suprafața măsurată	Intravilan/ extravilan (I/E)	Nr. top	Nr. tarla	Nr. parcelă	Categorie folosință	Suprafața parcelă	Identif. construcție	Cod grupă destinație	Suprafața construită	Nr. niveluri	Nr. CF	Constr. cu acte (DA/NU)
552	judet SATU MARE, UAT Socond, Cod postal 447285			2200	E	1210/8/1	30	1210/8/1	A	2200						

## 2. PROPRIETATEA / POSESIA

Titularul dreptului / posesiei			Data nașterii / CUI	Domiciliu / Sediul	Cota parte	Identif. entitate asociată	Cotă parte teren UI	Mod de dobândire	Act juridic			Observații privitoare la proprietar
Nume / Denumire	Inițiala tatălui	Prenume							Tip act	Nr. act / data	Emitent	
FECHETE	I	GHEORGHE	99999999999999	judet SATU MARE, UAT Socond, loc. Neidentificata, Cod Postal 447285	1/1	552		Lege	act administrativ	31-116460/0 9.12.2002	COMISIA JUDETEANA PT. STAB. DREPT. DE PROPR	1931

## 3. SARCINI / DEZMEMBRĂMINTE

Titular			Data nașterii / CUI	Domiciliu / Sediul	Tipul sarcinii sau al dezmembrămintelor dreptului de proprietate	Cotă parte	Identif. entitate asociată	Act juridic			Valoare ipotecă	Tip monedă
Nume / Denumire	Inițiala tatălui	Prenume						Tip act	Nr. act / data	Emitent		

## 4. NOTĂRI, PROCESE, INTERDICȚII

Tipul notării	Tip act	Nr. act / data	Emitent	Identificator entitate asociată	Imobil împrejmuit / neîmprejmuit	Imobil contestat / necontestat	Alte observații
					neîmprejmuit		

## 5. OBSERVAȚII

Copie spre publicare

Pagina nr. 64

Inregistrare sistematica UAT Socond

Sectorul Cadastral nr. 62

Anul realizarii: 2020

Hodor Marcel Gratian  
O = SC CARTOGEOCAD SRL  
26/11/2020 14:19:21 UTC+02



## REGISTRUL CADASTRAL AL IMOBILELOR

UAT Socond  
Zonă cooperativizată (Co)

Sector cadastral nr. 62

## 1. DESCRIEREA IMOBILULUI

DATE TEREN										DATE CONSTRUCȚII						
Identificator teren	Adresa imobil	Nr. cadastral	Nr. CF	Suprafața măsurată	Intravilan/ extravilan (I/E)	Nr. top	Nr. tarla	Nr. parcelă	Categorie folosință	Suprafața parcelă	Identif. construcție	Cod grupă destinație	Suprafața construită	Nr. niveluri	Nr. CF	Constr. cu acte (DA/NU)
553	judet SATU MARE, UAT Socond, Cod postal 447285			2200	E	1210/8/2	30	1210/8/2	A	2200						

## 2. PROPRIETATEA / POSESIA

Titularul dreptului / posesiei			Data nașterii / CUI	Domiciliu / Sediul	Cota parte	Identif. entitate asociată	Cotă parte teren UI	Mod de dobândire	Act juridic			Observații privitoare la proprietar
Nume / Denumire	Inițiala tatălui	Prenume							Tip act	Nr. act / data	Emitent	
GORGHIS	V	FLOARE	9999999999999	judet SATU MARE, UAT Socond, loc. Neidentificata, Cod Postal 447285	1/1	553		Lege	act administrativ	31-116467/0 6.11.2002	COMISIA JUDETEANA PT. STAB. DREPT. DE PROPR. COMISIA JUDETEANA PT. STAB. DREPT. DE PROPR.	1917
GORGHIS	V	IOAN	9999999999999	judet SATU MARE, UAT Socond, loc. Neidentificata, Cod Postal 447285				Lege	act administrativ	31-116467/0 6.11.2002	COMISIA JUDETEANA PT. STAB. DREPT. DE PROPR. COMISIA JUDETEANA PT. STAB. DREPT. DE PROPR.	1944
RUS	V	CORNELIA	9999999999999	judet SATU MARE, UAT Socond, loc. Neidentificata, Cod Postal 447285				Lege	act administrativ	31-116467/0 6.11.2002	COMISIA JUDETEANA PT. STAB. DREPT. DE PROPR. COMISIA JUDETEANA PT. STAB. DREPT. DE PROPR.	1940

## 3. SARCINI / DEZMEMBRĂMINTE

Titular			Data nașterii / CUI	Domiciliu / Sediul	Tipul sarcinii sau al dezmembrămintelor dreptului de proprietate	Cotă parte	Identif. entitate asociată	Act juridic			Valoare ipotecă	Tip monedă
Nume / Denumire	Inițiala tatălui	Prenume						Tip act	Nr. act / data	Emitent		

## 4. NOTĂRI, PROCESE, INTERDICȚII

Tipul notării	Tip act	Nr. act / data	Emitent	Identificator entitate asociată	Imobil împrejmuit / neîmprejmuit	Imobil contestat / necontestat	Alte observații
					neîmprejmuit		

## 5. OBSERVAȚII

Copie spre publicare

Hodor Marcel Gratian  
O = SC CARTOGEOCAD SRL  
26/11/2020 14:19:21 UTC+02



## REGISTRUL CADASTRAL AL IMOBILELOR

UAT Socond  
Zonă cooperativizată (Co)

Sector cadastral nr. 62

## 1. DESCRIEREA IMOBILULUI

DATE TEREN											DATE CONSTRUCȚII					
Identificator teren	Adresa imobil	Nr. cadastral	Nr. CF	Suprafața măsurată	Intravilan/ extravilan (I/E)	Nr. top	Nr. tarla	Nr. parcelă	Categorie folosință	Suprafața parcelă	Identif. construcție	Cod grupă destinație	Suprafața construită	Nr. niveluri	Nr. CF	Constr. cu acte (DA/NU)
554	judet SATU MARE, UAT Socond, Cod postal 447285			4000	E	1210/10	30	1210/10	A	4000						

## 2. PROPRIETATEA / POSESIA

Titularul dreptului / posesiei			Data nașterii / CUI	Domiciliu / Sediul	Cota parte	Identif. entitate asociată	Cotă parte teren UI	Mod de dobândire	Act juridic			Observații privitoare la proprietar
Nume / Denumire	Inițiala tatălui	Prenume							Tip act	Nr. act / data	Emitent	
FECHETE	V	IOAN	9999999999999	judet SATU MARE, UAT Socond, loc. Neidentificata, Cod Postal 447285	1/1	554		Lege	act administrativ	31-116556/1 9.01.2004	COMISIA JUDETEANA PT. STAB. DREPT. DE PROPRIETATE	
DOMUTA	V	EMILIA	9999999999999	judet SATU MARE, UAT Socond, loc. Neidentificata, Cod Postal 447285				Lege	act administrativ	31-116556/1 9.01.2004	COMISIA JUDETEANA PT. STAB. DREPT. DE PROPRIETATE	
SABOU	V	FLOARE	9999999999999	judet SATU MARE, UAT Socond, loc. Neidentificata, Cod Postal 447285				Lege	act administrativ	31-116556/1 9.01.2004	COMISIA JUDETEANA PT. STAB. DREPT. DE PROPRIETATE	
FECHETE	V	FLORICA	9999999999999	judet SATU MARE, UAT Socond, loc. Neidentificata, Cod Postal 447285				Lege	act administrativ	31-116556/1 9.01.2004	COMISIA JUDETEANA PT. STAB. DREPT. DE PROPRIETATE	

## 3. SARCINI / DEZMEMBRĂMINTE

Titular			Data nașterii / CUI	Domiciliu / Sediul	Tipul sarcinii sau al dezmembrămintelor dreptului de proprietate	Cotă parte	Identif. entitate asociată	Act juridic			Valoare ipotecă	Tip monedă
Nume / Denumire	Inițiala tatălui	Prenume						Tip act	Nr. act / data	Emitent		

## 4. NOTĂRI, PROCESE, INTERDICȚII

Tipul notării	Tip act	Nr. act / data	Emitent	Identificator entitate asociată	Imobil împrejmuit / neîmprejmuit	Imobil contestat / necontestat	Alte observații
					neîmprejmuit		

## 5. OBSERVAȚII

Copie spre publicare

Hodor Marcel Gratian  
O = SC CARTOGEOCAD SRL  
26/11/2020 14:19:21 UTC+02

Pagina nr. 66  
Inregistrare sistematica UAT Socond  
Sectorul Cadastral nr. 62  
Anul realizării: 2020



## REGISTRUL CADASTRAL AL IMOBILELOR

UAT Socond  
Zonă cooperativizată (Co)

Sector cadastral nr. 62

## 1. DESCRIEREA IMOBILULUI

DATE TEREN											DATE CONSTRUCȚII											
Identificator teren	Adresa imobil	Nr. cadastral	Nr. CF	Suprafața măsurată	Intravilan/ extravilan (I/E)	Nr. top	Nr. tarla	Nr. parcelă	Categorie folosință	Suprafața parcelă	Identif. construcție	Cod grupă destinație	Suprafața construită	Nr. niveluri	Nr. CF	Constr. cu acte (DA/NU)						
555	judet SATU MARE, UAT Socond, Cod postal 447285			33755	E	1210/11	30	1210/11	A	7900												
																	E	1210/12	30	1210/12	A	6770
																	E	1210/13	30	1210/13	A	2200
																	E	1210/14	30	1210/14	A	2100
																	E	1210/15	30	1210/15	A	1080
																	E	1210/16	30	1210/16	A	1650
																	E	1210/17	30	1210/17	F	5200
																	E	1210/20	30	1210/20	F	2955
E	1210/22	30	1210/22	F	3900																	

## 2. PROPRIETATEA / POESIA

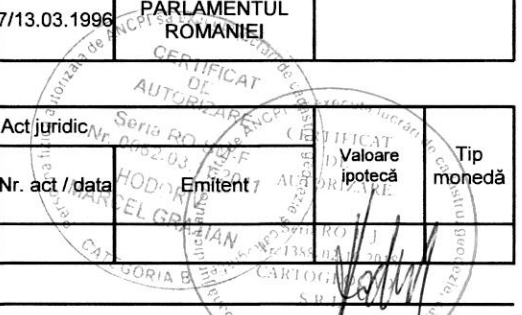
Titularul dreptului / posesiei			Data nașterii / CUI	Domiciliu / Sediu	Cota parte	Identif. entitate asociată	Cotă parte teren UI	Mod de dobândire	Act juridic			Observații privitoare la proprietar
Nume / Denumire	Inițiala tatălui	Prenume							Tip act	Nr. act / data	Emitent	
UAT SOCOND			3897459	judet SATU MARE, UAT Socond, loc. Socond nr. 180, Cod Postal 447285	1/1	555		Lege	act normativ	7/13.03.1996	PARLAMENTUL ROMÂNIEI	

## 3. SARCINI / DEZMEMBRĂMINTE

Titular			Data nașterii / CUI	Domiciliu / Sediu	Tipul sarcinii sau al dezmembrămintelor dreptului / posesiei	Cotă parte teren UI	Identif. entitate asociată	Act juridic			Tip monedă	
Nume / Denumire	Inițiala tatălui	Prenume						Tip act	Nr. act / data	Emitent		Valoare ipotecă
					proprietate		SC CARTOGEOCAD SRL					
							26/11/2020	14:19:21	UTC 102			

## 4. NOTĂRI, PROCESE, INTERDICȚII

## 5. OBSERVAȚII



Tipul notării	Tip act	Nr. act / data	Emitent	Identificator entitate asociată	Imobil împrejmuit / neîmprejmuit	Imobil contestat / necontestat	Alte observații
					neîmprejmuit		

Copie spre publicare

Pagina nr. 67  
 Inregistrare sistematica UAT Socond  
 Sectorul Cadastral nr. 62  
 Anul realizarii: 2020

Hodor Marcel Gratian  
 O = SC CARTOGEOCAD SRL  
 26/11/2020 14:19:21 UTC+02



## REGISTRUL CADASTRAL AL IMOBILELOR

UAT Socond

Zonă cooperativizată (Co)

Sector cadastral nr. 62

## 1. DESCRIEREA IMOBILULUI

DATE TEREN										DATE CONSTRUCȚII						
Identificator teren	Adresa imobil	Nr. cadastral	Nr. CF	Suprafața măsurată	Intravilan/ extravilan (I/E)	Nr. top	Nr. tarla	Nr. parcelă	Categorie folosință	Suprafața parcelă	Identif. construcție	Cod grupă destinație	Suprafața construită	Nr. niveluri	Nr. CF	Constr. cu acte (DA/NU)
556	judet SATU MARE, UAT Socond, Cod postal 447285			3000	E	1210/24	30	1210/24	A	3000						

## 2. PROPRIETATEA / POSESIA

Titularul dreptului / posesiei			Data nașterii / CUI	Domiciliu / Sediul	Cota parte	Identif. entitate asociată	Cotă parte teren UI	Mod de dobândire	Act juridic			Observații privitoare la proprietar
Nume / Denumire	Inițiala tatălui	Prenume							Tip act	Nr. act / data	Emitent	
DOMUTA	T	IOAN	999999999999999	judet SATU MARE, UAT Socond, loc. Neidentificata, Cod Postal 447285	1/1	556		Lege	act administrativ	31-116410/2 5.11.2002	COMISIA JUDETEANA PT. STAB. DREPT. DE PROPR	1938

## 3. SARCINI / DEZMEMBRĂMINTE

Titular			Data nașterii / CUI	Domiciliu / Sediul	Tipul sarcinii sau al dezmembrămintelor dreptului de proprietate	Cotă parte	Identif. entitate asociată	Act juridic			Valoare ipotecă	Tip monedă
Nume / Denumire	Inițiala tatălui	Prenume						Tip act	Nr. act / data	Emitent		

## 4. NOTĂRI, PROCESE, INTERDICȚII

Tipul notării	Tip act	Nr. act / data	Emitent	Identificator entitate asociată	Imobil împrejmuit / neîmprejmuit	Imobil contestat / necontestat	Alte observații
					neîmprejmuit		

## 5. OBSERVAȚII

Copie spre publicare

Pagina nr. 68

Inregistrare sistematica UAT Socond

Sectorul Cadastral nr. 62

Anul realizării: 2020

Hodor Marcel Gratian  
O = SC CARTOGEOCAD SRL  
26/11/2020 14:19:21 UTC+02





## REGISTRUL CADASTRAL AL IMOBILELOR

UAT Socond  
Zonă cooperativizată (Co)

Sector cadastral nr. 62

## 1. DESCRIEREA IMOBILULUI

DATE TEREN											DATE CONSTRUCȚII					
Identificator teren	Adresa imobil	Nr. cadastral	Nr. CF	Suprafața măsurată	Intravilan/ extravilan (I/E)	Nr. top	Nr. tarla	Nr. parcelă	Categorie folosință	Suprafața parcelă	Identif. construcție	Cod grupă destinație	Suprafața construită	Nr. niveluri	Nr. CF	Constr. cu acte (DA/NU)
557	judet SATU MARE, UAT Socond, Cod postal 447285			1000	E	1210/23	30	1210/23	F	1000						

## 2. PROPRIETATEA / POSESIA

Titularul dreptului / posesiei			Data nașterii / CUI	Domiciliu / Sediul	Cota parte	Identif. entitate asociată	Cotă parte teren UI	Mod de dobândire	Act juridic			Observații privitoare la proprietar
Nume / Denumire	Inițiala tatălui	Prenume							Tip act	Nr. act / data	Emitent	
POP	D	MARIA	999999999999999	judet SATU MARE, UAT Socond, loc. Neidentificata, Cod Postal 447285	1/1	557		Lege	act administrativ	31-116406/2 5.11.2002	COMISIA JUDETEANA PT. STAB. DREPT. DE PROPR	1922

## 3. SĂRCINI / DEZMEMBRĂMINTE

Titular			Data nașterii / CUI	Domiciliu / Sediul	Tipul sarcinii sau al dezmembrămintelor dreptului de proprietate	Cotă parte	Identif. entitate asociată	Act juridic			Valoare ipotecă	Tip monedă
Nume / Denumire	Inițiala tatălui	Prenume						Tip act	Nr. act / data	Emitent		

## 4. NOTĂRI, PROCESE, INTERDICȚII

Tipul notării	Tip act	Nr. act / data	Emitent	Identificator entitate asociată	Imobil împrejmuit / neîmprejmuit	Imobil contestat / necontestat	Alte observații
					neîmprejmuit		

## 5. OBSERVAȚII

Copie spre publicare

Pagina nr. 69

Inregistrare sistematica UAT Socond

Sectorul Cadastral nr. 62

Anul realizarii: 2020

Hodor Marcel Gratian  
O = SC CARTOGEOCAD SRL  
26/11/2020 14:19:21 UTC+02



## REGISTRUL CADASTRAL AL IMOBILELOR

UAT Socond  
Zonă cooperativizată (Co)

Sector cadastral nr. 62

## 1. DESCRIEREA IMOBILULUI

DATE TEREN										DATE CONSTRUCȚII						
Identificator teren	Adresa imobil	Nr. cadastral	Nr. CF	Suprafața măsurată	Intravilan/ extravilan (I/E)	Nr. top	Nr. tarla	Nr. parcelă	Categorie folosință	Suprafața parcelă	Identif. construcție	Cod grupă destinație	Suprafața construită	Nr. niveluri	Nr. CF	Constr. cu acte (DA/NU)
558	judet SATU MARE, UAT Socond, Cod postal 447285			1700	E	1210/21	30	1210/21	F	1700						

## 2. PROPRIETATEA / POSESIA

Titularul dreptului / posesiei			Data nașterii / CUI	Domiciliu / Sediu	Cota parte	Identif. entitate asociată	Cotă parte teren UI	Mod de dobândire	Act juridic			Observații privitoare la proprietar
Nume / Denumire	Inițiala tatălui	Prenume							Tip act	Nr. act / data	Emitent	
POP	G	IONEL	9999999999999	judet SATU MARE, UAT Socond, loc. Neidentificata, Cod Postal 447285	1/1	558		Lege	act administrativ	31-116409/2 5.11.2002	COMISIA JUDETEANA PT. STAB. DREPT. DE PROPR. COMISIA JUDETEANA PT. STAB. DREPT. DE PROPR.	1950
POP	I	FLOARE	9999999999999	judet SATU MARE, UAT Socond, loc. Neidentificata, Cod Postal 447285				Lege	act administrativ	31-116409/2 5.11.2002	COMISIA JUDETEANA PT. STAB. DREPT. DE PROPR. COMISIA JUDETEANA PT. STAB. DREPT. DE PROPR.	1919
ROIB	GH	FLOARE	9999999999999	judet SATU MARE, UAT Socond, loc. Neidentificata, Cod Postal 447285				Lege	act administrativ	31-116409/2 5.11.2002	COMISIA JUDETEANA PT. STAB. DREPT. DE PROPR. COMISIA JUDETEANA PT. STAB. DREPT. DE PROPR.	1947
FECHETE	GH	MARIA	9999999999999	judet SATU MARE, UAT Socond, loc. Neidentificata, Cod Postal 447285				Lege	act administrativ	31-116409/2 5.11.2002	COMISIA JUDETEANA PT. STAB. DREPT. DE PROPR. COMISIA JUDETEANA PT. STAB. DREPT. DE PROPR.	1948

## 3. SARCINI / DEZMEMBRĂMINTE

Titular			Data nașterii / CUI	Domiciliu / Sediu	Tipul sarcinii sau al dezmembrămintelor dreptului de proprietate	Cotă parte	Identif. entitate asociată	Act juridic			Valoare ipotecă	Tip monedă
Nume / Denumire	Inițiala tatălui	Prenume						Tip act	Nr. act / data	Emitent		

## 4. NOTĂRI, PROCESE, INTERDICȚII

Tipul notării	Tip act	Nr. act / data	Emitent	Identificator entitate asociată	Imobil împrejmuit / neîmprejmuit	Imobil contestat / necontestat	Alte observații
					neîmprejmuit		

## 5. OBSERVAȚII

Hodor Marcel Gratian  
O = SC CARTOGEOCAD SRL  
26/11/2020 14:19:21 UTC+02

Copie spre publicare



## REGISTRUL CADASTRAL AL IMOBILELOR

UAT Socond  
Zonă cooperativizată (Co)

Sector cadastral nr. 62

## 1. DESCRIEREA IMOBILULUI

DATE TEREN											DATE CONSTRUCȚII					
Identificator teren	Adresa imobil	Nr. cadastral	Nr. CF	Suprafața măsurată	Intravilan/ extravilan (I/E)	Nr. top	Nr. tarla	Nr. parcelă	Categorie folosință	Suprafața parcelă	Identif. construcție	Cod grupă destinație	Suprafața construită	Nr. niveluri	Nr. CF	Constr. cu acte (DA/NU)
559	judet SATU MARE, UAT Socond, Cod postal 447285			2200	E	1210/19	30	1210/19	F	2200						

## 2. PROPRIETATEA / POSESIA

Titularul dreptului / posesiei			Data nașterii / CUI	Domiciliu / Sediul	Cota parte	Identif. entitate asociată	Cotă parte teren UI	Mod de dobândire	Act juridic			Observații privitoare la proprietar
Nume / Denumire	Inițiala tatălui	Prenume							Tip act	Nr. act / data	Emitent	
DOMUTA	A	IULIANA	999999999999999	judet SATU MARE, UAT Socond, loc. Neidentificata, Cod Postal 447285	1/1	559		Lege	act administrativ	31-116363/1 7.06.2002	COMISIA JUDETEANA PT. STAB. DREPT. DE PROPR	1946

## 3. SĂRCINI / DEZMEMBRĂMINTE

Titular			Data nașterii / CUI	Domiciliu / Sediul	Tipul sarcinii sau al dezmembrămintelor dreptului de proprietate	Cotă parte	Identif. entitate asociată	Act juridic			Valoare ipotecă	Tip monedă
Nume / Denumire	Inițiala tatălui	Prenume						Tip act	Nr. act / data	Emitent		

## 4. NOTĂRI, PROCESE, INTERDICȚII

Tipul notării	Tip act	Nr. act / data	Emitent	Identificator entitate asociată	Imobil împrejmuit / neîmprejmuit	Imobil contestat / necontestat	Alte observații
					neîmprejmuit		

## 5. OBSERVAȚII

Copie spre publicare

Pagina nr. 71

Inregistrare sistematica UAT Socond

Sectorul Cadastral nr. 62

Anul realizarii: 2020

Hodor Marcel Gratian  
O = SC CARTOGEOCAD SRL  
26/11/2020 14:19:21 UTC+02



## REGISTRUL CADASTRAL AL IMOBILELOR

UAT Socond  
Zonă cooperativizată (Co)

Sector cadastral nr. 62

## 1. DESCRIEREA IMOBILULUI

DATE TEREN										DATE CONSTRUCȚII						
Identificator teren	Adresa imobil	Nr. cadastral	Nr. CF	Suprafața măsurată	Intravilan/ extravilan (I/E)	Nr. top	Nr. tarla	Nr. parcelă	Categorie folosință	Suprafața parcelă	Identif. construcție	Cod grupă destinație	Suprafața construită	Nr. niveluri	Nr. CF	Constr. cu acte (DA/NU)
560	judet SATU MARE, UAT Socond, Cod postal 447285			3000	E	1210/18	30	1210/18	F	3000						

## 2. PROPRIETATEA / POSESIA

Titularul dreptului / posesiei			Data nașterii / CUI	Domiciliu / Sediul	Cota parte	Identif. entitate asociată	Cotă parte teren UI	Mod de dobândire	Act juridic			Observații privitoare la proprietar
Nume / Denumire	Inițiala tatălui	Prenume							Tip act	Nr. act / data	Emitent	
FECHETE	I	IOAN	19.02.1931	judet SATU MARE, UAT Socond, loc. Neidentificata, Cod Postal 447285	1/1	560		Lege	act administrativ	31-156819/2 4.02.2020	COMISIA JUDETEANA PT. STAB. DREPT. DE PROPR.	

## 3. SARCINI / DEZMEMBRĂMINTE

Titular			Data nașterii / CUI	Domiciliu / Sediul	Tipul sarcinii sau al dezmembrămintelor dreptului de proprietate	Cotă parte	Identif. entitate asociată	Act juridic			Valoare ipotecă	Tip monedă
Nume / Denumire	Inițiala tatălui	Prenume						Tip act	Nr. act / data	Emitent		

## 4. NOTĂRI, PROCESE, INTERDICȚII

Tipul notării	Tip act	Nr. act / data	Emitent	Identificator entitate asociată	Imobil împrejmuit / neîmprejmuit	Imobil contestat / necontestat	Alte observații
					neîmprejmuit		

## 5. OBSERVAȚII

Copie spre publicare

Pagina nr. 72

Inregistrare sistematica UAT Socond

Sectorul Cadastral nr. 62

Anul realizării: 2020

Hodor Marcel Gratian  
O = SC CARTOGEOCAD SRL  
26/11/2020 14:19:21 UTC+02



## REGISTRUL CADASTRAL AL IMOBILELOR

UAT Socond  
Zonă cooperativizată (Co)

Sector cadastral nr. 62

## 1. DESCRIEREA IMOBILULUI

DATE TEREN											DATE CONSTRUCȚII					
Identificator teren	Adresa imobil	Nr. cadastral	Nr. CF	Suprafața măsurată	Intravilan/ extravilan (I/E)	Nr. top	Nr. tarla	Nr. parcelă	Categorie folosință	Suprafața parcelă	Identif. construcție	Cod grupă destinație	Suprafața construită	Nr. niveluri	Nr. CF	Constr. cu acte (DA/NU)
561	judet SATU MARE, UAT Socond, Cod postal 447285			3600	E	1210/27 LOT1	30	1210/27 LOT1	F	3600						

## 2. PROPRIETATEA / POSESIA

Titularul dreptului / posesiei			Data nașterii / CUI	Domiciliu / Sediul	Cota parte	Identif. entitate asociată	Cotă parte teren UI	Mod de dobândire	Act juridic			Observații privitoare la proprietar
Nume / Denumire	Inițiala tatălui	Prenume							Tip act	Nr. act / data	Emitent	
FECHETE	I	IOAN	999999999999999	judet SATU MARE, UAT Socond, loc. Neidentificata, Cod Postal 447285	1/1	561		Lege	act administrativ	31-116364/1 7.06.2002	COMISIA JUDETEANA PT. STAB. DREPT. DE PROPR	1946

## 3. SARCINI / DEZMEMBRĂMINTE

Titular			Data nașterii / CUI	Domiciliu / Sediul	Tipul sarcinii sau al dezmembrămintelor dreptului de proprietate	Cotă parte	Identif. entitate asociată	Act juridic			Valoare ipotecă	Tip monedă
Nume / Denumire	Inițiala tatălui	Prenume						Tip act	Nr. act / data	Emitent		

## 4. NOTĂRI, PROCESE, INTERDICȚII

Tipul notării	Tip act	Nr. act / data	Emitent	Identificator entitate asociată	Imobil împrejmuit / neîmprejmuit	Imobil contestat / necontestat	Alte observații
					neîmprejmuit		

## 5. OBSERVAȚII

Copie spre publicare

Pagina nr. 73

Inregistrare sistematica UAT Socond  
Sectorul Cadastral nr. 62  
Anul realizarii: 2020

Hodor Marcel Gratian  
O = SC CARTOGEOCAD SRL  
26/11/2020 14:19:21 UTC+02



## REGISTRUL CADASTRAL AL IMOBILELOR

UAT Socond  
Zonă cooperativizată (Co)

Sector cadastral nr. 62

## 1. DESCRIEREA IMOBILULUI

DATE TEREN										DATE CONSTRUCȚII						
Identificator teren	Adresa imobil	Nr. cadastral	Nr. CF	Suprafața măsurată	Intravilan/ extravilan (I/E)	Nr. top	Nr. tarla	Nr. parcelă	Categorie folosință	Suprafața parcelă	Identif. construcție	Cod grupă destinație	Suprafața construită	Nr. niveluri	Nr. CF	Constr. cu acte (DA/NU)
562	judet SATU MARE, UAT Socond, Cod postal 447285			16880	E	1210/25	30	1210/25	F	2300						
					E	1210/26	30	1210/26	F	2100						
					E	1210/28 LOT1	30	1210/28 LOT1	F	3000						
					E	1210/29 LOT1	30	1210/29 LOT1	F	1000						
					E	1210/30 LOT1	30	1210/30 LOT1	F	6235						
					E	1210/33 LOT1	30	1210/33 LOT1	F	1668						
					E	1210/34 LOT1	30	1210/34 LOT1	ALTELE	577						

## 2. PROPRIETATEA / POSESIA


Titularul dreptului / posesiei			Data nașterii / CUI	Domiciliu / Sediu	Cota parte	Identif. entitate asociată	Cotă parte teren UI	Mod de dobândire	Act juridic			Observații privitoare la proprietar
Nume / Denumire	Inițiala tatălui	Prenume							Tip act	Nr. act / data	Emitent	
UAT SOCOND			3897459	judet SATU MARE, UAT Socond, loc. Socond nr. 180, Cod Postal 447285	1/1	562		Lege	act normativ	7/13.03.1996	PARLAMENTUL ROMANIEI	

## 3. SARCINI / DEZMEMBRĂMINTE

Titular			Data nașterii / CUI	Domiciliu / Sediu	Tipul sarcinii sau al dezmembrămintelor dreptului de proprietate	Cotă parte	Identif. entitate asociată	Act juridic			Valoare ipotecă	Tip monedă
Nume / Denumire	Inițiala tatălui	Prenume						Tip act	Nr. act / data	Emitent		

## 4. NOTĂRI, PROCESE, INTERDICȚII

4. NOTĂRI, PROCESE, INTERDICȚII				5. OBSERVAȚII		
Tipul notării	Tip act	Nr. act / data	Emitent	Identificator și titlul asociat	Imobil contestat / necontestat	Alte observații
				UAT Socond, Judet Satu Mare, Cod Postal 447285 SC CARTOGEOCAD SRL 26/11/2020 14:19:21 UTC+02	neimprejmuit	



Copie spre publicare

Pagina nr. 74  
Inregistrare sistematica UAT Socond  
Sectorul Cadastral nr. 62  
Anul realizarii: 2020

Hodor Marcel Gratian  
O = SC CARTOGEOCAD SRL  
26/11/2020 14:19:21 UTC+02





## REGISTRUL CADASTRAL AL IMOBILELOR

UAT Socond  
Zonă cooperativizată (Co)

Sector cadastral nr. 62

## 1. DESCRIEREA IMOBILULUI

DATE TEREN										DATE CONSTRUCȚII						
Identificator teren	Adresa imobil	Nr. cadastral	Nr. CF	Suprafața măsurată	Intravilan/ extravilan (I/E)	Nr. top	Nr. tarla	Nr. parcelă	Categorie folosință	Suprafața parcelă	Identif. construcție	Cod grupă destinație	Suprafața construită	Nr. niveluri	Nr. CF	Constr. cu acte (DA/NU)
563	judet SATU MARE, UAT Socond, Cod postal 447285	100054	100054	3600	E	1210/31	30	1210/31	F	3600						

## 2. PROPRIETATEA / POSESIA

Titularul dreptului / posesiei			Data nașterii / CUI	Domiciliu / Sediul	Cota parte	Identif. entitate asociată	Cotă parte teren UI	Mod de dobândire	Act juridic			Observații privitoare la proprietar
Nume / Denumire	Inițiala tatălui	Prenume							Tip act	Nr. act / data	Emitent	
CRASNEANU		DANUT	08.08.1976	judet SATU MARE, UAT Socond, loc. Cuta nr. 107, Cod Postal 447285	4/6	563		Conventie	act notarial	1639/05.10.2016	Cristea Cristian	
CRASNEANU		DANUT	08.08.1976	judet SATU MARE, UAT Socond, loc. Cuta nr. 107, Cod Postal 447285	1/6	563		Succesiune	act notarial	89/10.11.2010	BNP MICU LAURA GEORGETA	
CRASNEANU		DANUT	08.08.1976	judet SATU MARE, UAT Socond, loc. Cuta nr. 107, Cod Postal 447285	1/6	563		Conventie	act notarial	562/03.03.2011	BNP MICU LAURA GEORGETA	

## 3. SARCINI / DEZMEMBRĂMINTE

Titular			Data nașterii / CUI	Domiciliu / Sediul	Tipul sarcinii sau al dezmembrămintelor dreptului de proprietate	Cotă parte	Identif. entitate asociată	Act juridic			Valoare ipotecă	Tip monedă
Nume / Denumire	Inițiala tatălui	Prenume						Tip act	Nr. act / data	Emitent		

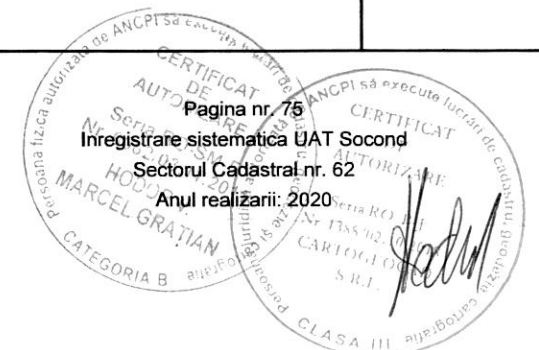
## 4. NOTĂRI, PROCESE, INTERDICȚII

Tipul notării	Tip act	Nr. act / data	Emitent	Identificator entitate asociată	Imobil împrejmuit / neimprejmuit	Imobil contestat / necontestat	Alte observații
					neimprejmuit		

## 5. OBSERVAȚII

Copie spre publicare

Hodor Marcel Gratian  
O = SC CARTOGEOCAD SRL  
26/11/2020 14:19:21 UTC+02



## REGISTRUL CADASTRAL AL IMOBILELOR

UAT Socond  
Zonă cooperativizată (Co)

Sector cadastral nr. 62

## 1. DESCRIEREA IMOBILULUI

DATE TEREN											DATE CONSTRUCȚII					
Identificator teren	Adresa imobil	Nr. cadastral	Nr. CF	Suprafața măsurată	Intravilan/ extravilan (I/E)	Nr. top	Nr. tarla	Nr. parcelă	Categorie folosință	Suprafața parcelă	Identif. construcție	Cod grupă destinație	Suprafața construită	Nr. niveluri	Nr. CF	Constr. cu acte (DA/NU)
564	judet SATU MARE, UAT Socond, Cod postal 447285			1820	E	1210/32	30	1210/32	F	1820						

## 2. PROPRIETATEA / POSESIA

Titularul dreptului / posesiei			Data nașterii / CUI	Domiciliu / Sediul	Cota parte	Identif. entitate asociată	Cotă parte teren UI	Mod de dobândire	Act juridic			Observații privitoare la proprietar
Nume / Denumire	Inițiala tatălui	Prenume							Tip act	Nr. act / data	Emitent	
GOSTE	Z	DUMITRU	9999999999999	judet SATU MARE, UAT Socond, loc. Neidentificata, Cod Postal 447285	1/1	564		Lege	act administrativ	31-116470/0 6.11.2002	COMISIA JUDETEANA PT. STAB. DREPT. DE PROPR	1908

## 3. SARCINI / DEZMEMBRĂMINTE

Titular			Data nașterii / CUI	Domiciliu / Sediul	Tipul sarcinii sau al dezmembrămintelor dreptului de proprietate	Cotă parte	Identif. entitate asociată	Act juridic			Valoare ipotecă	Tip monedă
Nume / Denumire	Inițiala tatălui	Prenume						Tip act	Nr. act / data	Emitent		

## 4. NOTĂRI, PROCESE, INTERDICȚII

Tipul notării	Tip act	Nr. act / data	Emitent	Identificator entitate asociată	Imobil împrejmuit / neîmprejmuit	Imobil contestat / necontestat	Alte observații
					neîmprejmuit		

## 5. OBSERVAȚII

Copie spre publicare

Pagina nr. 76

Inregistrare sistematica UAT Socond  
Sectorul Cadastral nr. 62  
Anul realizarii: 2020

Hodor Marcel Gratian  
O = SC CARTOGEOCAD SRL  
26/11/2020 14:19:21 UTC+02



## REGISTRUL CADASTRAL AL IMOBILELOR

UAT Socond  
Zonă cooperativizată (Co)

Sector cadastral nr. 62

## 1. DESCRIEREA IMOBILULUI

DATE TEREN										DATE CONSTRUCȚII						
Identificator teren	Adresa imobil	Nr. cadastral	Nr. CF	Suprafața măsurată	Intravilan/ extravilan (I/E)	Nr. top	Nr. tarla	Nr. parcelă	Categorie folosință	Suprafața parcelă	Identif. construcție	Cod grupă destinație	Suprafața construită	Nr. niveluri	Nr. CF	Constr. cu acte (DA/NU)
565	judet SATU MARE, UAT Socond, Cod postal 447285			4300	E	1242/1	30	1242/1	A	1000						
					E	1242/2	30	1242/2	A	3300						

## 2. PROPRIETATEA / POSESIA

Titularul dreptului / posesiei			Data nașterii / CUI	Domiciliu / Sedi	Cota parte	Identif. entitate asociată	Cotă parte teren UI	Mod de dobândire	Act juridic			Observații privitoare la proprietar
Nume / Denumire	Inițiala tatălui	Prenume							Tip act	Nr. act / data	Emitent	
RUS	I	IOAN	9999999999999	judet SATU MARE, UAT Socond, loc. Neidentificata, Cod Postal 447285	1/1	565		Lege	act administrativ	31-116458/0 9.12.2002	COMISIA JUDETEANA PT. STAB. DREPT. DE PROPR	1931

## 3. SARCINI / DEZMEMBRĂMINTE

Titular			Data nașterii / CUI	Domiciliu / Sedi	Tipul sarcinii sau al dezmembrămintelor dreptului de proprietate	Cotă parte	Identif. entitate asociată	Act juridic			Valoare ipotecă	Tip monedă
Nume / Denumire	Inițiala tatălui	Prenume						Tip act	Nr. act / data	Emitent		

## 4. NOTĂRI, PROCESE, INTERDICȚII

Tipul notării	Tip act	Nr. act / data	Emitent	Identificator entitate asociată	Imobil împrejmuit / neîmprejmuit	Imobil contestat / necontestat	Alte observații
					neîmprejmuit		

## 5. OBSERVAȚII

Copie spre publicare

Pagina nr. 77

Inregistrare sistematica UAT Socond

Sectorul Cadastral nr. 62

Anul realizării: 2020

Hodor Marcel Gratian  
O = SC CARTOGEOCAD SRL  
26/11/2020 14:19:21 UTC+02



## REGISTRUL CADASTRAL AL IMOBILELOR

UAT Socond  
Zonă cooperativizată (Co)

Sector cadastral nr. 62

## 1. DESCRIEREA IMOBILULUI

DATE TEREN											DATE CONSTRUCȚII					
Identificator teren	Adresa imobil	Nr. cadastral	Nr. CF	Suprafața măsurată	Intravilan/ extravilan (I/E)	Nr. top	Nr. tarla	Nr. parcelă	Categorie folosință	Suprafața parcelă	Identif. construcție	Cod grupă destinație	Suprafața construită	Nr. niveluri	Nr. CF	Constr. cu acte (DA/NU)
566	judet SATU MARE, UAT Socond, Cod postal 447285			3950	E	1240	30	1240	V	1250						
					E	1241	30	1241	A	2700						

## 2. PROPRIETATEA / POSESIA

Titularul dreptului / posesiei			Data nașterii / CUI	Domiciliu / Sediu	Cota parte	Identif. entitate asociată	Cotă parte teren UI	Mod de dobândire	Act juridic			Observații privitoare la proprietar
Nume / Denumire	Inițiala tatălui	Prenume							Tip act	Nr. act / data	Emitent	
RUS	I	GHEORGHE	9999999999999	judet SATU MARE, UAT Socond, loc. Neidentificata, Cod Postal 447285	1/1	566		Lege	act administrativ	31-116418/2 6.11.2002	COMISIA JUDETEANA PT. STAB. DREPT. DE PROPR	1927

## 3. SARCINI / DEZMEMBRĂMINTE

Titular			Data nașterii / CUI	Domiciliu / Sediu	Tipul sarcinii sau al dezmembrămintelor dreptului de proprietate	Cotă parte	Identif. entitate asociată	Act juridic			Valoare ipotecă	Tip monedă
Nume / Denumire	Inițiala tatălui	Prenume						Tip act	Nr. act / data	Emitent		

## 4. NOTĂRI, PROCESE, INTERDICȚII

Tipul notării	Tip act	Nr. act / data	Emitent	Identificator entitate asociată	Imobil împrejmuit / neîmprejmuit	Imobil contestat / necontestat	Alte observații
					neîmprejmuit		

## 5. OBSERVAȚII

Copie spre publicare

Pagina nr. 78

Inregistrare sistematica UAT Socond

Sectorul Cadastral nr. 62

Anul realizării: 2020

Hodor Marcel Gratian  
O = SC CARTOGEOCAD SRL  
26/11/2020 14:19:21 UTC+02



## REGISTRUL CADASTRAL AL IMOBILELOR

UAT Socond  
Zonă cooperativizată (Co)

Sector cadastral nr. 62

## 1. DESCRIEREA IMOBILULUI

DATE TEREN										DATE CONSTRUCȚII						
Identificator teren	Adresa imobil	Nr. cadastral	Nr. CF	Suprafața măsurată	Intravilan/ extravilan (I/E)	Nr. top	Nr. tarla	Nr. parcelă	Categorie folosință	Suprafața parcelă	Identif. construcție	Cod grupă destinație	Suprafața construită	Nr. niveluri	Nr. CF	Constr. cu acte (DA/NU)
567	judet SATU MARE, UAT Socond, Cod postal 447285			969	E	1237/12	30	1237/12	V	969						

## 2. PROPRIETATEA / POSESIA

Titularul dreptului / posesiei			Data nașterii / CUI	Domiciliu / Sediul	Cota parte	Identif. entitate asociată	Cotă parte teren UI	Mod de dobândire	Act juridic			Observații privitoare la proprietar
Nume / Denumire	Inițiala tatălui	Prenume							Tip act	Nr. act / data	Emitent	
DOMUTA	GH	DUMITRU	999999999999999	judet SATU MARE, UAT Socond, loc. Neidentificata, Cod Postal 447285	1/1	567		Lege	act administrativ	31-116354/0 5.03.2002	COMISIA JUDETEANA PT. STAB. DREPT. DE PROPR.	1937

## 3. SARCINI / DEZMEMBRĂMINTE

Titular			Data nașterii / CUI	Domiciliu / Sediul	Tipul sarcinii sau al dezmembrămintelor dreptului de proprietate	Cotă parte	Identif. entitate asociată	Act juridic			Valoare ipotecă	Tip monedă
Nume / Denumire	Inițiala tatălui	Prenume						Tip act	Nr. act / data	Emitent		

## 4. NOTĂRI, PROCESE, INTERDICȚII

Tipul notării	Tip act	Nr. act / data	Emitent	Identificator entitate asociată	Imobil împrejmuit / neîmprejmuit	Imobil contestat / necontestat	Alte observații
					neîmprejmuit		

## 5. OBSERVAȚII

Pagina nr. 79

Inregistrare sistematica UAT Socond  
Sectorul Cadastral nr. 62  
Anul realizarii: 2020

Copie spre publicare

Hodor Marcel Gratian  
O = SC CARTOGEOCAD SRL  
26/11/2020 14:19:21 UTC+02



## REGISTRUL CADASTRAL AL IMOBILELOR

UAT Socond  
Zonă cooperativizată (Co)

Sector cadastral nr. 62

## 1. DESCRIEREA IMOBILULUI

DATE TEREN											DATE CONSTRUCȚII					
Identificator teren	Adresa imobil	Nr. cadastral	Nr. CF	Suprafața măsurată	Intravilan/ extravilan (I/E)	Nr. top	Nr. tarla	Nr. parcelă	Categorie folosință	Suprafața parcelă	Identif. construcție	Cod grupă destinație	Suprafața construită	Nr. niveluri	Nr. CF	Constr. cu acte (DA/NU)
568	judet SATU MARE, UAT Socond, Cod postal 447285			1361	E	1237/10	30	1237/10	V	680						
					E	1237/11	30	1237/11	V	681						

## 2. PROPRIETATEA / POSESIA

Titularul dreptului / posesiei			Data nașterii / CUI	Domiciliu / Sediul	Cota parte	Identif. entitate asociată	Cotă parte teren UI	Mod de dobândire	Act juridic			Observații privitoare la proprietar
Nume / Denumire	Inițiala tatălui	Prenume							Tip act	Nr. act / data	Emitent	
UAT SOCOND			3897459	judet SATU MARE, UAT Socond, loc. Socond nr. 180, Cod Postal 447285	1/1	568		Lege	act normativ	7/13.03.1996	PARLAMENTUL ROMANIEI	

## 3. SARCINI / DEZMEMBRĂMINTE

Titular			Data nașterii / CUI	Domiciliu / Sediul	Tipul sarcinii sau al dezmembrămintelor dreptului de proprietate	Cotă parte	Identif. entitate asociată	Act juridic			Valoare ipotecă	Tip monedă
Nume / Denumire	Inițiala tatălui	Prenume						Tip act	Nr. act / data	Emitent		

## 4. NOTĂRI, PROCESE, INTERDICȚII

Tipul notării	Tip act	Nr. act / data	Emitent	Identificator entitate asociată	Imobil împrejmuit / neîmprejmuit	Imobil contestat / necontestat	Alte observații
					neîmprejmuit		

## 5. OBSERVAȚII

Copie spre publicare

Pagina nr. 80

Inregistrare sistematica UAT Socond

Sectorul Cadastral nr. 62

Anul realizării: 2020

Hodor Marcel Gratian  
O = SC CARTOGEOCAD SRL  
26/11/2020 14:19:21 UTC+02



## REGISTRUL CADASTRAL AL IMOBILELOR

UAT Socond  
Zonă cooperativizată (Co)

Sector cadastral nr. 62

## 1. DESCRIEREA IMOBILULUI

DATE TEREN										DATE CONSTRUCȚII						
Identificator teren	Adresa imobil	Nr. cadastral	Nr. CF	Suprafața măsurată	Intravilan/ extravilan (I/E)	Nr. top	Nr. tarla	Nr. parcelă	Categorie folosință	Suprafața parcelă	Identif. construcție	Cod grupă destinație	Suprafața construită	Nr. niveluri	Nr. CF	Constr. cu acte (DA/NU)
569	judet SATU MARE, UAT Socond, Cod postal 447285			721	E	1237/9	30	1237/9	V	721						

## 2. PROPRIETATEA / POSESIA

Titularul dreptului / posesiei			Data nașterii / CUI	Domiciliu / Sedi	Cota parte	Identif. entitate asociată	Cotă parte teren UI	Mod de dobândire	Act juridic			Observații privitoare la proprietar
Nume / Denumire	Inițiala tatălui	Prenume							Tip act	Nr. act / data	Emitent	
POP	I	GHEORGHE	9999999999999	judet SATU MARE, UAT Socond, loc. Neidentificata, Cod Postal 447285	1/1	569		Lege	act administrativ	31-116442/1 6.01.2003	COMISIA JUDETEANA PT. STAB. DREPT. DE PROPR.	1927

## 3. SARCINI / DEZMEMBRĂMINTE

Titular			Data nașterii / CUI	Domiciliu / Sedi	Tipul sarcinii sau al dezmembrămintelor dreptului de proprietate	Cotă parte	Identif. entitate asociată	Act juridic			Valoare ipotecă	Tip monedă
Nume / Denumire	Inițiala tatălui	Prenume						Tip act	Nr. act / data	Emitent		

## 4. NOTĂRI, PROCESE, INTERDICȚII

Tipul notării	Tip act	Nr. act / data	Emitent	Identificator entitate asociată	Imobil împrejmuit / neîmprejmuit	Imobil contestat / necontestat	Alte observații
					neîmprejmuit		

## 5. OBSERVAȚII

Copie spre publicare

Pagina nr. 81

Inregistrare sistematica UAT Socond

Sectorul Cadastral nr. 62

Anul realizării: 2020

Hodor Marcel Gratian  
O = SC CARTOGEOCAD SRL  
26/11/2020 14:19:21 UTC+02





## REGISTRUL CADASTRAL AL IMOBILELOR

UAT Socond  
Zonă cooperativizată (Co)

Sector cadastral nr. 62

## 1. DESCRIEREA IMOBILULUI

DATE TEREN											DATE CONSTRUCȚII					
Identificator teren	Adresa imobil	Nr. cadastral	Nr. CF	Suprafața măsurată	Intravilan/ extravilan (I/E)	Nr. top	Nr. tarla	Nr. parcelă	Categorie folosință	Suprafața parcelă	Identif. construcție	Cod grupă destinație	Suprafața construită	Nr. niveluri	Nr. CF	Constr. cu acte (DA/NU)
570	judet SATU MARE, UAT Socond, Cod postal 447285			1000	E	1237/8/2	30	1237/8/2	V	1000						

## 2. PROPRIETATEA / POSESIA

Titularul dreptului / posesiei			Data nașterii / CUI	Domiciliu / Sediul	Cota parte	Identif. entitate asociată	Cotă parte teren UI	Mod de dobândire	Act juridic			Observații privitoare la proprietar
Nume / Denumire	Inițiala tatălui	Prenume							Tip act	Nr. act / data	Emitent	
UAT SOCOND			3897459	judet SATU MARE, UAT Socond, loc. Socond nr. 180, Cod Postal 447285	1/1	570		Lege	act normativ	7/13.03.1996	PARLAMENTUL ROMANIEI	

## 3. SARCINI / DEZMEMBRĂMINTE

Titular			Data nașterii / CUI	Domiciliu / Sediul	Tipul sarcinii sau al dezmembrămintelor dreptului de proprietate	Cotă parte	Identif. entitate asociată	Act juridic			Valoare ipotecă	Tip monedă
Nume / Denumire	Inițiala tatălui	Prenume						Tip act	Nr. act / data	Emitent		

## 4. NOTĂRI, PROCESE, INTERDICȚII

Tipul notării	Tip act	Nr. act / data	Emitent	Identificator entitate asociată	Imobil împrejmuit / neîmprejmuit	Imobil contestat / necontestat	Alte observații
					neîmprejmuit	.	

## 5. OBSERVAȚII

Copie spre publicare

Pagina nr. 82

Inregistrare sistematica UAT Socond

Sectorul Cadastral nr. 62

Anul realizării: 2020

Hodor Marcel Gratian  
O = SC CARTOGEOCAD SRL  
26/11/2020 14:19:21 UTC+02



## REGISTRUL CADASTRAL AL IMOBILELOR

UAT Socond  
Zonă cooperativizată (Co)

Sector cadastral nr. 62

## 1. DESCRIEREA IMOBILULUI

DATE TEREN										DATE CONSTRUCȚII						
Identificator teren	Adresa imobil	Nr. cadastral	Nr. CF	Suprafața măsurată	Intravilan/ extravilan (I/E)	Nr. top	Nr. tarla	Nr. parcelă	Categorie folosință	Suprafața parcelă	Identif. construcție	Cod grupă destinație	Suprafața construită	Nr. niveluri	Nr. CF	Constr. cu acte (DA/NU)
571	judet SATU MARE, UAT Socond, Cod postal 447285			1000	E	1237/8/1	30	1237/8/1	V	1000						

## 2. PROPRIETATEA / POSESIA

Titularul dreptului / posesiei			Data nașterii / CUI	Domiciliu / Sedi	Cota parte	Identif. entitate asociată	Cotă parte teren UI	Mod de dobândire	Act juridic			Observații privitoare la proprietar
Nume / Denumire	Inițiala tatălui	Prenume							Tip act	Nr. act / data	Emitent	
GROSOS	I	IOAN	999999999999999	judet SATU MARE, UAT Socond, loc. Neidentificata, Cod Postal 447285	1/1	571		Lege	act administrativ	31-116553/3 0.10.2003	COMISIA JUDETEANA PT. STAB. DREPT. DE PROPR	1924

## 3. SARCINI / DEZMEMBRĂMINTE

Titular			Data nașterii / CUI	Domiciliu / Sedi	Tipul sarcinii sau al dezmembrămintelor dreptului de proprietate	Cotă parte	Identif. entitate asociată	Act juridic			Valoare ipotecă	Tip monedă
Nume / Denumire	Inițiala tatălui	Prenume						Tip act	Nr. act / data	Emitent		

## 4. NOTĂRI, PROCESE, INTERDICȚII


Tipul notării	Tip act	Nr. act / data	Emitent	Identificator entitate asociată	Imobil împrejmuit / neîmprejmuit	Imobil contestat / necontestat	Alte observații
					neîmprejmuit		

## 5. OBSERVAȚII

Copie spre publicare

Pagina nr. 83

Inregistrare sistematica UAT Socond  
Sectorul Cadastral nr. 62  
Anul realizarii: 2020



Hodor Marcel Gratian  
O = SC CARTOGEOCAD SRL  
26/11/2020 14:19:21 UTC+02

## REGISTRUL CADASTRAL AL IMOBILELOR

UAT Socond  
Zonă cooperativizată (Co)

Sector cadastral nr. 62

## 1. DESCRIEREA IMOBILULUI

DATE TEREN											DATE CONSTRUCȚII					
Identificator teren	Adresa imobil	Nr. cadastral	Nr. CF	Suprafața măsurată	Intravilan/ extravilan (I/E)	Nr. top	Nr. tarla	Nr. parcelă	Categorie folosință	Suprafața parcelă	Identif. construcție	Cod grupă destinație	Suprafața construită	Nr. niveluri	Nr. CF	Constr. cu acte (DA/NU)
572	judet SATU MARE, UAT Socond, Cod postal 447285			1150	E	1237/7	30	1237/7	V	1150						

## 2. PROPRIETATEA / POSESIA

Titularul dreptului / posesiei			Data nașterii / CUI	Domiciliu / Sediul	Cota parte	Identif. entitate asociată	Cotă parte teren UI	Mod de dobândire	Act juridic			Observații privitoare la proprietar
Nume / Denumire	Inițiala tatălui	Prenume							Tip act	Nr. act / data	Emitent	
GROSOS	I	IULIANA	9999999999999	judet SATU MARE, UAT Socond, loc. Neidentificata, Cod Postal 447285	1/1	572		Lege	act administrativ	31-116378/0 8.11.2002	COMISIA JUDETEANA PT. STAB. DREPT. DE PROPR	1924

## 3. SARCINI / DEZMEMBRĂMINTE

Titular			Data nașterii / CUI	Domiciliu / Sediul	Tipul sarcinii sau al dezmembrămintelor dreptului de proprietate	Cotă parte	Identif. entitate asociată	Act juridic			Valoare ipotecă	Tip monedă
Nume / Denumire	Inițiala tatălui	Prenume						Tip act	Nr. act / data	Emitent		

## 4. NOTĂRI, PROCESE, INTERDICȚII

Tipul notării	Tip act	Nr. act / data	Emitent	Identificator entitate asociată	Imobil împrejmuit / neîmprejmuit	Imobil contestat / necontestat	Alte observații
					neîmprejmuit		

## 5. OBSERVAȚII

Copie spre publicare

Pagina nr. 84

Inregistrare sistematica UAT Socond

Sectorul Cadastral nr. 62

Anul realizarii: 2020

CERTIFICAT  
DE  
AUTORIZARE  
Seriă RO-SM-F  
Nr. 0062-03/11/2011  
HODOR V.  
MARCEL GRAȚIAN  
CATEGORIA B

Hodor Marcel Gratian  
O = SC CARTOGEOCAD SRL  
26/11/2020 14:19:21 UTC+02



## REGISTRUL CADASTRAL AL IMOBILELOR

UAT Socond  
Zonă cooperativizată (Co)

Sector cadastral nr. 62

## 1. DESCRIEREA IMOBILULUI

DATE TEREN										DATE CONSTRUCȚII						
Identificator teren	Adresa imobil	Nr. cadastral	Nr. CF	Suprafața măsurată	Intravilan/ extravilan (I/E)	Nr. top	Nr. tarla	Nr. parcelă	Categorie folosință	Suprafața parcelă	Identif. construcție	Cod grupă destinație	Suprafața construită	Nr. niveluri	Nr. CF	Constr. cu acte (DA/NU)
573	judet SATU MARE, UAT Socond, Cod postal 447285			700	E	1237/6	30	1237/6	V	700						

## 2. PROPRIETATEA / POSESIA

Titularul dreptului / posesiei			Data nașterii / CUI	Domiciliu / Sediu	Cota parte	Identif. entitate asociată	Cotă parte teren UI	Mod de dobândire	Act juridic			Observații privitoare la proprietar
Nume / Denumire	Inițiala tatălui	Prenume							Tip act	Nr. act / data	Emitent	
FECHETE	I	GHEORGHE	999999999999999	judet SATU MARE, UAT Socond, loc. Neidentificata, Cod Postal 447285	1/1	573		Lege	act administrativ	31-116347/1 7.05.2001	COMISIA JUDETEANA PT. STAB. DREPT. DE PROPR.	1920

## 3. SARCINI / DEZMEMBRĂMINTE

Titular			Data nașterii / CUI	Domiciliu / Sediu	Tipul sarcinii sau al dezmembrămintelor dreptului de proprietate	Cotă parte	Identif. entitate asociată	Act juridic			Valoare ipotecă	Tip monedă
Nume / Denumire	Inițiala tatălui	Prenume						Tip act	Nr. act / data	Emitent		

## 4. NOTĂRI, PROCESE, INTERDICȚII

4. NOTĂRI, PROCESE, INTERDICȚII				5. OBSERVAȚII			
Tipul notării	Tip act	Nr. act / data	Emitent	Identificator entitate asociată	Imobil împrejmuit / neîmprejmuit	Imobil contestat / necontestat	Alte observații
					neîmprejmuit		

Pagina nr. 85

Copie spre publicare

Inregistrare sistematica UAT Socond  
Sectorul Cadastral nr. 62  
Anul realizării: 2020



Hodor Marcel Gratian  
O = SC CARTOGEOCAD SRL  
26/11/2020 14:19:21 UTC+02

## REGISTRUL CADASTRAL AL IMOBILELOR

UAT Socond  
Zonă cooperativizată (Co)

Sector cadastral nr. 62

## 1. DESCRIEREA IMOBILULUI

DATE TEREN											DATE CONSTRUCȚII					
Identificator teren	Adresa imobil	Nr. cadastral	Nr. CF	Suprafața măsurată	Intravilan/ extravilan (I/E)	Nr. top	Nr. tarla	Nr. parcelă	Categorie folosință	Suprafața parcelă	Identif. construcție	Cod grupă destinație	Suprafața construită	Nr. niveluri	Nr. CF	Constr. cu acte (DA/NU)
574	judet SATU MARE, UAT Socond, Cod postal 447285			4155	E	1237/1	30	1237/1	V	500						
					E	1237/5	30	1237/5	V	450						
					E	1238/2	30	1238/2	V	600						
					E	1239/5	30	1239/5	V	900						
					E	1239/6	30	1239/6	V	900						
					E	1239/8	30	1239/8	V	180						
					E	1239/9	30	1239/9	ALTELE	625						

## 2. PROPRIETATEA / POSESIA


Titularul dreptului / posesiei			Data nașterii / CUI	Domiciliu / Sediu	Cota parte	Identif. entitate asociată	Cotă parte teren UI	Mod de dobândire	Act juridic			Observații privitoare la proprietar
Nume / Denumire	Inițiala tatălui	Prenume							Tip act	Nr. act / data	Emitent	
UAT SOCOND			3897459	judet SATU MARE, UAT Socond, loc. Socond nr. 180, Cod Postal 447285	1/1	574		Lege	act normativ	7/13.03.1996	PARLAMENTUL ROMANIEI	

## 3. SARCINI / DEZMEMBRĂMINTE

Titular			Data nașterii / CUI	Domiciliu / Sediu	Tipul sarcinii sau al dezmembrămintelor dreptului de proprietate	Cotă parte	Identif. entitate asociată	Act juridic			Valoare ipotecă	Tip monedă
Nume / Denumire	Inițiala tatălui	Prenume						Tip act	Nr. act / data	Emitent		

## 4. NOTĂRI, PROCESE, INTERDICȚII

Tipul notării	Tip act	Nr. act / data	Emitent	Identificator entitate asociată	5. OBSERVAȚII	Imobil contestat / necontestat	Alte observații
				UAT Socond SC CARTOGEOCAD SRL 26/11/2020	Imobil neimprejmit / neimprejmit		



Copie spre publicare



## REGISTRUL CADASTRAL AL IMOBILELOR

UAT Socond  
Zonă cooperativizată (Co)

Sector cadastral nr. 62

## 1. DESCRIEREA IMOBILULUI

DATE TEREN											DATE CONSTRUCȚII					
Identificator teren	Adresa imobil	Nr. cadastral	Nr. CF	Suprafața măsurată	Intravilan/ extravilan (I/E)	Nr. top	Nr. tarla	Nr. parcelă	Categorie folosință	Suprafața parcelă	Identif. construcție	Cod grupă destinație	Suprafața construită	Nr. niveluri	Nr. CF	Constr. cu acte (DA/NU)
575	judet SATU MARE, UAT Socond, Cod postal 447285			162	E	1237/4	30	1237/4	V	162						

## 2. PROPRIETATEA / POSESIA

Titularul dreptului / posesiei			Data nașterii / CUI	Domiciliu / Sediul	Cota parte	Identif. entitate asociată	Cotă parte teren UI	Mod de dobândire	Act juridic			Observații privitoare la proprietar
Nume / Denumire	Inițiala tatălui	Prenume							Tip act	Nr. act / data	Emitent	
DOMUTA	A	MARIN	9999999999999	judet SATU MARE, UAT Socond, loc. Neidentificata, Cod Postal 447285	1/1	575		Lege	act administrativ	31-116352/0 5.03.2002	COMISIA JUDETEANA PT. STAB. DREPT. DE PROPR	1969

## 3. SARCINI / DEZMEMBRĂMINTE

Titular			Data nașterii / CUI	Domiciliu / Sediul	Tipul sarcinii sau al dezmembrămintelor dreptului de proprietate	Cotă parte	Identif. entitate asociată	Act juridic			Valoare ipotecă	Tip monedă
Nume / Denumire	Inițiala tatălui	Prenume						Tip act	Nr. act / data	Emitent		

## 4. NOTĂRI, PROCESE, INTERDICȚII

Tipul notării	Tip act	Nr. act / data	Emitent	Identificator entitate asociată	Imobil împrejmuit / neîmprejmuit	Imobil contestat / necontestat	Alte observații
					neîmprejmuit		

## 5. OBSERVAȚII

Copie spre publicare

Pagina nr. 87

Inregistrare sistematica UAT Socond

Sectorul Cadastral nr. 62

Anul realizarii: 2020

DE  
AUTORIZARESursa PROSIE  
Nr. buget nr. 1/2017RUCOR V  
MARCEL GRATIAN

Hodor Marcel Gratian  
O = SC CARTOGEOCAD SRL  
26/11/2020 14:19:21 UTC+02





## REGISTRUL CADASTRAL AL IMOBILELOR

UAT Socond  
Zonă cooperativizată (Co)

Sector cadastral nr. 62

## 1. DESCRIEREA IMOBILULUI

DATE TEREN										DATE CONSTRUCȚII						
Identificator teren	Adresa imobil	Nr. cadastral	Nr. CF	Suprafața măsurată	Intravilan/ extravilan (I/E)	Nr. top	Nr. tarla	Nr. parcelă	Categorie folosință	Suprafața parcelă	Identif. construcție	Cod grupă destinație	Suprafața construită	Nr. niveluri	Nr. CF	Constr. cu acte (DA/NU)
576	judet SATU MARE, UAT Socond, Cod postal 447285			320	E	1237/3	30	1237/3	V	320						

## 2. PROPRIETATEA / POSESIA

Titularul dreptului / posesiei			Data nașterii / CUI	Domiciliu / Sediu	Cota parte	Identif. entitate asociată	Cotă parte teren UI	Mod de dobândire	Act juridic			Observații privitoare la proprietar
Nume / Denumire	Inițiala tatălui	Prenume							Tip act	Nr. act / data	Emitent	
RUS	I	IOAN	999999999999999	judet SATU MARE, UAT Socond, loc. Neidentificata, Cod Postal 447285	1/1	576		Lege	act administrativ	31-116458/0 9.12.2002	COMISIA JUDETEANA PT. STAB. DREPT. DE PROPR.	1931

## 3. SARCINI / DEZMEMBRĂMINTE

Titular			Data nașterii / CUI	Domiciliu / Sediu	Tipul sarcinii sau al dezmembrămintelor dreptului de proprietate	Cotă parte	Identif. entitate asociată	Act juridic			Valoare ipotecă	Tip monedă
Nume / Denumire	Inițiala tatălui	Prenume						Tip act	Nr. act / data	Emitent		

## 4. NOTĂRI, PROCESE, INTERDICȚII

Tipul notării	Tip act	Nr. act / data	Emitent	Identificator entitate asociată	Imobil împrejmuit / neîmprejmuit	Imobil contestat / necontestat	Alte observații
					neîmprejmuit		

## 5. OBSERVAȚII

Pagina nr. 88

Inregistrare sistematica UAT Socond

Sectorul Cadastral nr. 62

Anul realizarii: 2020

Copie spre publicare

Hodor Marcel Gratian  
O = SC CARTOGEOCAD SRL  
26/11/2020 14:19:21 UTC+02



## REGISTRUL CADASTRAL AL IMOBILELOR

UAT Socond  
Zonă cooperativizată (Co)

Sector cadastral nr. 62

## 1. DESCRIEREA IMOBILULUI

DATE TEREN											DATE CONSTRUCȚII					
Identificator teren	Adresa imobil	Nr. cadastral	Nr. CF	Suprafața măsurată	Intravilan/ extravilan (I/E)	Nr. top	Nr. tarla	Nr. parcelă	Categorie folosință	Suprafața parcelă	Identif. construcție	Cod grupă destinație	Suprafața construită	Nr. niveluri	Nr. CF	Constr. cu acte (DA/NU)
577	judet SATU MARE, UAT Socond, Cod postal 447285			500	E	1237/2	30	1237/2	V	500						

## 2. PROPRIETATEA / POSESIA

Titularul dreptului / posesiei			Data nașterii / CUI	Domiciliu / Sediul	Cota parte	Identif. entitate asociată	Cotă parte teren UI	Mod de dobândire	Act juridic			Observații privitoare la proprietar
Nume / Denumire	Inițiala tatălui	Prenume							Tip act	Nr. act / data	Emitent	
RUS	I	GHEORGHE	9999999999999	judet SATU MARE, UAT Socond, loc. Neidentificata, Cod Postal 447285	1/1	577		Lege	act administrativ	31-116418/2 6.11.2002	COMISIA JUDETEANA PT. STAB. DREPT. DE PROPR.	1927

## 3. SĂRCINI / DEZMEMBRĂMINTE

Titular			Data nașterii / CUI	Domiciliu / Sediul	Tipul sarcinii sau al dezmembrămintelor dreptului de proprietate	Cotă parte	Identif. entitate asociată	Act juridic			Valoare ipotecă	Tip monedă
Nume / Denumire	Inițiala tatălui	Prenume						Tip act	Nr. act / data	Emitent		

## 4. NOTĂRI, PROCESE, INTERDICȚII

Tipul notării	Tip act	Nr. act / data	Emitent	Identificator entitate asociată	Imobil împrejmuit / neîmprejmuit	Imobil contestat / necontestat	Alte observații
					neîmprejmuit		

## 5. OBSERVAȚII

Copie spre publicare

Pagina nr. 89

Inregistrare sistematica UAT Socond

Sectorul Cadastral nr. 62

Anul realizării: 2020

Hodor Marcel Gratian  
O = SC CARTOGEOCAD SRL  
26/11/2020 14:19:21 UTC+02



## REGISTRUL CADASTRAL AL IMOBILELOR

UAT Socond  
Zonă cooperativizată (Co)

Sector cadastral nr. 62

## 1. DESCRIEREA IMOBILULUI

DATE TEREN										DATE CONSTRUCȚII						
Identificator teren	Adresa imobil	Nr. cadastral	Nr. CF	Suprafața măsurată	Intravilan/extravilan (I/E)	Nr. top	Nr. tarla	Nr. parcelă	Categorie folosință	Suprafața parcelă	Identif. construcție	Cod grupă destinație	Suprafața construită	Nr. niveluri	Nr. CF	Constr. cu acte (DA/NU)
578	judet SATU MARE, UAT Socond, Cod postal 447285			600	E	1238/1	30	1238/1	V	600						

## 2. PROPRIETATEA / POSESIA

Titularul dreptului / posesiei			Data nașterii / CUI	Domiciliu / Sedi	Cota parte	Identif. entitate asociată	Cotă parte teren UI	Mod de dobândire	Act juridic			Observații privitoare la proprietar
Nume / Denumire	Inițiala tatălui	Prenume							Tip act	Nr. act / data	Emitent	
PODINA	I	OVIDIU	999999999999999	judet SATU MARE, UAT Socond, loc. Neidentificata, Cod Postal 447285	1/1	578	Lege	act administrativ	31-116395/2 0.11.2002	COMISIA JUDETEANA PT. STAB. DREPT. DE PROPR	1934	

## 3. SARCINI / DEZMEMBRĂMINTE

Titular			Data nașterii / CUI	Domiciliu / Sedi	Tipul sarcinii sau al dezmembrămintelor dreptului de proprietate	Cotă parte	Identif. entitate asociată	Act juridic			Valoare ipotecă	Tip monedă
Nume / Denumire	Inițiala tatălui	Prenume						Tip act	Nr. act / data	Emitent		

## 4. NOTĂRI, PROCESE, INTERDICȚII

Tipul notării	Tip act	Nr. act / data	Emitent	Identificator entitate asociată	Imobil împrejmuit / neîmprejmuit	Imobil contestat / necontestat	Alte observații
					neîmprejmuit		

## 5. OBSERVAȚII

Copie spre publicare

Pagina nr. 90

Inregistrare sistematica UAT Socond  
Sectorul Cadastral nr. 62  
Anul realizării: 2020



Hodor Marcel Gratian  
O = SC CARTOGEOCAD SRL  
26/11/2020 14:19:21 UTC+02

## REGISTRUL CADASTRAL AL IMOBILELOR

UAT Socond  
Zonă cooperativizată (Co)

Sector cadastral nr. 62

## 1. DESCRIEREA IMOBILULUI

DATE TEREN											DATE CONSTRUCȚII					
Identificator teren	Adresa imobil	Nr. cadastral	Nr. CF	Suprafața măsurată	Intravilan/ extravilan (I/E)	Nr. top	Nr. tarla	Nr. parcelă	Categorie folosință	Suprafața parcelă	Identif. construcție	Cod grupă destinație	Suprafața construită	Nr. niveluri	Nr. CF	Constr. cu acte (DA/NU)
579	judet SATU MARE, UAT Socond, Cod postal 447285			1250	E	1239/1	30	1239/1	V	600						
					E	1239/2	30	1239/2	V	650						

## 2. PROPRIETATEA / POSESIA

Titularul dreptului / posesiei			Data nașterii / CUI	Domiciliu / Sediu	Cota parte	Identif. entitate asociată	Cotă parte teren UI	Mod de dobândire	Act juridic			Observații privitoare la proprietar
Nume / Denumire	Inițiala tatălui	Prenume							Tip act	Nr. act / data	Emitent	
SABOU	GH	DUMITRU	9999999999999	judet SATU MARE, UAT Socond, loc. Neidentificata, Cod Postal 447285	1/1	579		Lege	act administrativ	31-116440/1 6.01.2003	COMISIA JUDETEANA PT. STAB. DREPT. DE PROPR	1932
SABOU	D	ROMEO	9999999999999	judet SATU MARE, UAT Socond, loc. Neidentificata, Cod Postal 447285				Lege	act administrativ	31-116440/1 6.01.2003	COMISIA JUDETEANA PT. STAB. DREPT. DE PROPR	1973

## 3. SARCINI / DEZMEMBRĂMINTE

Titular			Data nașterii / CUI	Domiciliu / Sediu	Tipul sarcinii sau al dezmembrămintelor dreptului de proprietate	Cotă parte	Identif. entitate asociată	Act juridic			Valoare ipotecă	Tip monedă
Nume / Denumire	Inițiala tatălui	Prenume						Tip act	Nr. act / data	Emitent		

## 4. NOTĂRI, PROCESE, INTERDICȚII

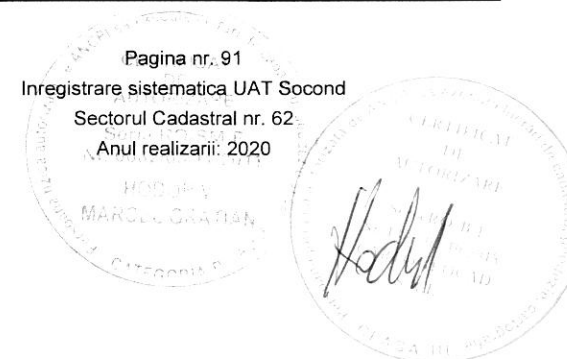
Tipul notării	Tip act	Nr. act / data	Emitent	Identificator entitate asociată	Imobil împrejmuit / neîmprejmuit	Imobil contestat / necontestat	Alte observații
					neîmprejmuit		

## 5. OBSERVAȚII

Copie spre publicare

Hodor Marcel Gratian  
O = SC CARTOGEOCAD SRL  
26/11/2020 14:19:21 UTC+02

Pagina nr. 91  
Inregistrare sistematica UAT Socond  
Sectorul Cadastral nr. 62  
Anul realizării: 2020



## REGISTRUL CADASTRAL AL IMOBILELOR

UAT Socond  
Zonă cooperativizată (Co)

Sector cadastral nr. 62

## 1. DESCRIEREA IMOBILULUI

DATE TEREN										DATE CONSTRUCȚII						
Identificator teren	Adresa imobil	Nr. cadastral	Nr. CF	Suprafața măsurată	Intravilan/ extravilan (I/E)	Nr. top	Nr. tarla	Nr. parcelă	Categorie folosință	Suprafața parcelă	Identif. construcție	Cod grupă destinație	Suprafața construită	Nr. niveluri	Nr. CF	Constr. cu acte (DA/NU)
580	judet SATU MARE, UAT Socond, Cod postal 447285			861	E	1239/3	30	1239/3	V	861						

## 2. PROPRIETATEA / POSESIA

Titularul dreptului / posesiei			Data nașterii / CUI	Domiciliu / Sediul	Cota parte	Identif. entitate asociată	Cotă parte teren UI	Mod de dobândire	Act juridic			Observații privitoare la proprietar
Nume / Denumire	Inițiala tatălui	Prenume							Tip act	Nr. act / data	Emitent	
FECHETE	T	IOAN	999999999999999	judet SATU MARE, UAT Socond, loc. Neidentificata, Cod Postal 447285	1/1	580		Lege	act administrativ	31-116351/0 5.03.2002	COMISIA JUDETEANA PT. STAB. DREPT. DE PROPR.	1920

## 3. SĂRCINI / DEZMEMBRĂMINTE

Titular			Data nașterii / CUI	Domiciliu / Sediul	Tipul sarcinii sau al dezmembrămintelor dreptului de proprietate	Cotă parte	Identif. entitate asociată	Act juridic			Valoare ipotecă	Tip monedă
Nume / Denumire	Inițiala tatălui	Prenume						Tip act	Nr. act / data	Emitent		

## 4. NOTĂRI, PROCESE, INTERDICȚII

Tipul notării	Tip act	Nr. act / data	Emitent	Identificator entitate asociată	Imobil împrejmuit / neimprejmuit	Imobil contestat / necontestat	Alte observații
					neimprejmuit		

## 5. OBSERVAȚII

Pagina nr. 92

Inregistrare sistematica UAT Socond

Sectorul Cadastral nr. 62

Anul realizării: 2020

Copie spre publicare

Hodor Marcel Gratian  
O = SC CARTOGEOCAD SRL  
26/11/2020 14:19:21 UTC+02



## REGISTRUL CADASTRAL AL IMOBILELOR

UAT Socond  
Zonă cooperativizată (Co)

Sector cadastral nr. 62

## 1. DESCRIEREA IMOBILULUI

DATE TEREN											DATE CONSTRUCȚII					
Identificator teren	Adresa imobil	Nr. cadastral	Nr. CF	Suprafața măsurată	Intravilan/ extravilan (I/E)	Nr. top	Nr. tarla	Nr. parcelă	Categorie folosință	Suprafața parcelă	Identif. construcție	Cod grupă destinație	Suprafața construită	Nr. niveluri	Nr. CF	Constr. cu acte (DAVNU)
581	judet SATU MARE, UAT Socond, Cod postal 447285	101428	101428	1400	E	1239/4	30	1239/4	V	1400						

## 2. PROPRIETATEA / POSESIA

Titularul dreptului / posesiei			Data nașterii / CUI	Domiciliu / Sediu	Cota parte	Identif. entitate asociată	Cotă parte teren UI	Mod de dobândire	Act juridic			Observații privitoare la proprietar
Nume / Denumire	Inițiala tatălui	Prenume							Tip act	Nr. act / data	Emitent	
CRASNEANU		GAVRIL-DUMITRU	14.05.1974	judet SATU MARE, UAT Satu Mare, loc. Satu Mare, str Somesului, Cod Postal 999999, bloc US5, ap. 4	1/1	581		Conventie	act notarial	2789/16.09.2019	Micu Laura Georgeta	casatorit cu
CRASNEANU		CARMEN	25.10.1976	judet SATU MARE, UAT Botiz, loc. Botiz, str NOROIENI nr 20, Cod Postal 999999				Conventie	act notarial	2789/16.09.2019	Micu Laura Georgeta	bun comun

## 3. SARCINI / DEZMEMBRĂMINTE

Titular			Data nașterii / CUI	Domiciliu / Sediu	Tipul sarcinii sau al dezmembrămintelor dreptului de proprietate	Cotă parte	Identif. entitate asociată	Act juridic			Valoare ipotecă	Tip monedă
Nume / Denumire	Inițiala tatălui	Prenume						Tip act	Nr. act / data	Emitent		

## 4. NOTĂRI, PROCESE, INTERDICȚII

Tipul notării	Tip act	Nr. act / data	Emitent	Identificator entitate asociată	Imobil împrejmuit / neimprejmuit	Imobil contestat / necontestat	Alte observații
					neimprejmuit		

## 5. OBSERVAȚII

Copie spre publicare

Hodor Marcel Gratian  
O = SC CARTOGEOCAD SRL  
26/11/2020 14:19:21 UTC+02

Pagina nr. 93  
Inregistrare sistematica UAT Socond  
Sectorul Cadastral nr. 62  
Anul realizarii: 2020



## REGISTRUL CADASTRAL AL IMOBILELOR

UAT Socond  
Zonă cooperativizată (Co)

Sector cadastral nr. 62

## 1. DESCRIEREA IMOBILULUI

DATE TEREN										DATE CONSTRUCȚII						
Identificator teren	Adresa imobil	Nr. cadastral	Nr. CF	Suprafața măsurată	Intravilan/ extravilan (I/E)	Nr. top	Nr. tarla	Nr. parcelă	Categorie folosință	Suprafața parcelă	Identif. construcție	Cod grupă destinație	Suprafața construită	Nr. niveluri	Nr. CF	Constr. cu acte (DA/NU)
582	judet SATU MARE, UAT Socond, Cod postal 447285			720	E	1239/7	30	1239/7	V	720						

## 2. PROPRIETATEA / POSESIA

Titularul dreptului / posesiei			Data nașterii / CUI	Domiciliu / Sediu	Cota parte	Identif. entitate asociată	Cotă parte teren UI	Mod de dobândire	Act juridic			Observații privitoare la proprietar
Nume / Denumire	Inițiala tatălui	Prenume							Tip act	Nr. act / data	Emitent	
RUS	G	MARIA	999999999999999	judet SATU MARE, UAT Socond, loc. Neidentificata, Cod Postal 447285	1/1	582		Lege	act administrativ	31-116389/2 0.11.2002	COMISIA JUDETEANA PT. STAB. DREPT. DE PROPR	1949

## 3. SARCINI / DEZMEMBRĂMINTE

Titular			Data nașterii / CUI	Domiciliu / Sediu	Tipul sarcinii sau al dezmembrămintelor dreptului de proprietate	Cotă parte	Identif. entitate asociată	Act juridic			Valoare ipotecă	Tip monedă
Nume / Denumire	Inițiala tatălui	Prenume						Tip act	Nr. act / data	Emitent		

## 4. NOTĂRI, PROCESE, INTERDICȚII

Tipul notării	Tip act	Nr. act / data	Emitent	Identificator entitate asociată	Imobil împrejmuit / neîmprejmuit	Imobil contestat / necontestat	Alte observații
					neîmprejmuit		

## 5. OBSERVAȚII

Pagina nr. 94

Inregistrare sistematica UAT Socond

Sectorul Cadastral nr. 62

Anul realizării: 2020

Copie spre publicare

Hodor Marcel Gratian  
O = SC CARTOGEOCAD SRL  
26/11/2020 14:19:21 UTC+02





## REGISTRUL CADASTRAL AL IMOBILELOR

UAT Socond

Sector cadastral nr. 62

Zonă cooperativizată (Co)

## 1. DESCRIEREA IMOBILULUI

DATE TEREN											DATE CONSTRUCȚII					
Identificator teren	Adresa imobil	Nr. cadastral	Nr. CF	Suprafața măsurată	Intravilan/ extravilan (I/E)	Nr. top	Nr. tarla	Nr. parcelă	Categorie folosință	Suprafața parcelă	Identif. construcție	Cod grupă destinație	Suprafața construită	Nr. niveluri	Nr. CF	Constr. cu acte (DA/NU)
583	judet SATU MARE, UAT Socond, Cod postal 447285			1600	E	1233/1	30	1233/1	V	1600						

## 2. PROPRIETATEA / POSESIA

Titularul dreptului / posesiei			Data nașterii / CUI	Domiciliu / Sediul	Cota parte	Identif. entitate asociată	Cotă parte teren UI	Mod de dobândire	Act juridic			Observații privitoare la proprietar
Nume / Denumire	Inițiala tatălui	Prenume							Tip act	Nr. act / data	Emitent	
UAT SOCOND			3897459	judet SATU MARE, UAT Socond, loc. Socond nr. 180, Cod Postal 447285	1/1	583		Lege	act normativ	7/13.03.1996	PARLAMENTUL ROMANIEI	

## 3. SĂRCINI / DEZMEMBRĂMINTE

Titular			Data nașterii / CUI	Domiciliu / Sediul	Tipul sarcinii sau al dezmembrămintelor dreptului de proprietate	Cotă parte	Identif. entitate asociată	Act juridic			Valoare ipotecă	Tip monedă
Nume / Denumire	Inițiala tatălui	Prenume						Tip act	Nr. act / data	Emitent		

## 4. NOTĂRI, PROCESE, INTERDICȚII

Tipul notării	Tip act	Nr. act / data	Emitent	Identificator entitate asociată	Imobil împrejmuit / neîmprejmuit	Imobil contestat / necontestat	Alte observații
					neîmprejmuit		

## 5. OBSERVAȚII

Copie spre publicare

Pagina nr. 95

Inregistrare sistematica UAT Socond

Sectorul Cadastral nr. 62

Anul realizării: 2020

Hodor Marcel Gratian  
 O = SC CARTOGEOCAD SRL  
 26/11/2020 14:19:21 UTC+02



## REGISTRUL CADASTRAL AL IMOBILELOR

UAT Socond  
Zonă cooperativizată (Co)

Sector cadastral nr. 62

## 1. DESCRIEREA IMOBILULUI

DATE TEREN										DATE CONSTRUCȚII						
Identificator teren	Adresa imobil	Nr. cadastral	Nr. CF	Suprafața măsurată	Intravilan/ extravilan (I/E)	Nr. top	Nr. tarla	Nr. parcelă	Categorie folosință	Suprafața parcelă	Identif. construcție	Cod grupă destinație	Suprafața construită	Nr. niveluri	Nr. CF	Constr. cu acte (DA/NU)
584	judet SATU MARE, UAT Socond, Cod postal 447285			700	E	1233/2	30	1233/2	V	700						

## 2. PROPRIETATEA / POSESIA

Titularul dreptului / posesiei			Data nașterii / CUI	Domiciliu / Sediul	Cota parte	Identif. entitate asociată	Cotă parte teren UI	Mod de dobândire	Act juridic			Observații privitoare la proprietar
Nume / Denumire	Inițiala tatălui	Prenume							Tip act	Nr. act / data	Emitent	
NEGREAN	G	TEODOR	999999999999999	judet SATU MARE, UAT Socond, loc. Neidentificata, Cod Postal 447285	1/1	584		Lege	act administrativ	31-116462/0 9.12.2002	COMISIA JUDETEANA PT. STAB. DREPT. DE PROPR	1937

## 3. SARCINI / DEZMEMBRĂMINTE

Titular			Data nașterii / CUI	Domiciliu / Sediul	Tipul sarcinii sau al dezmembrămintelor dreptului de proprietate	Cotă parte	Identif. entitate asociată	Act juridic			Valoare ipotecă	Tip monedă
Nume / Denumire	Inițiala tatălui	Prenume						Tip act	Nr. act / data	Emitent		

## 4. NOTĂRI, PROCESE, INTERDICȚII

Tipul notării	Tip act	Nr. act / data	Emitent	Identificator entitate asociată	Imobil împrejmuit / neîmprejmuit	Imobil contestat / necontestat	Alte observații
					neîmprejmuit		

## 5. OBSERVAȚII

Copie spre publicare

Pagina nr. 96

Inregistrare sistematică UAT Socond

Sectorul Cadastral nr. 62

Anul realizării: 2020



Hodor Marcel Gratian  
O = SC CARTOGEOCAD SRL  
26/11/2020 14:19:21 UTC+02

## REGISTRUL CADASTRAL AL IMOBILELOR

UAT Socond

Zonă cooperativizată (Co)

Sector cadastral nr. 62

## 1. DESCRIEREA IMOBILULUI

DATE TEREN											DATE CONSTRUCȚII					
Identificator teren	Adresa imobil	Nr. cadastral	Nr. CF	Suprafața măsurată	Intravilan/ extravilan (I/E)	Nr. top	Nr. tarla	Nr. parcelă	Categorie folosință	Suprafața parcelă	Identif. construcție	Cod grupă destinație	Suprafața construită	Nr. niveluri	Nr. CF	Constr. cu acte (DA/NU)
585	judet SATU MARE, UAT Socond, Cod postal 447285			800	E	1233/3	30	1233/3	V	800						

## 2. PROPRIETATEA / POSESIA

Titularul dreptului / posesiei			Data nașterii / CUI	Domiciliu / Sediul	Cota parte	Identif. entitate asociată	Cotă parte teren UI	Mod de dobândire	Act juridic			Observații privitoare la proprietar
Nume / Denumire	Inițiala tatălui	Prenume							Tip act	Nr. act / data	Emitent	
BRATA	I	LUCIA	9999999999999	judet SATU MARE, UAT Socond, loc. Neidentificata, Cod Postal 447285	1/1	585		Lege	act administrativ	31-116401/2 0.11.2002	COMISIA JUDETEANA PT. STAB. DREPT. DE PROPR. COMISIA JUDETEANA PT. STAB. DREPT. DE PROPR. COMISIA JUDETEANA PT. STAB. DREPT. DE PROPR.	1948
BRATA	I	ILIE	9999999999999	judet SATU MARE, UAT Socond, loc. Neidentificata, Cod Postal 447285				Lege	act administrativ	31-116401/2 0.11.2002	COMISIA JUDETEANA PT. STAB. DREPT. DE PROPR. COMISIA JUDETEANA PT. STAB. DREPT. DE PROPR. COMISIA JUDETEANA PT. STAB. DREPT. DE PROPR.	1950
BRATA	G	VERONICA	9999999999999	judet SATU MARE, UAT Socond, loc. Neidentificata, Cod Postal 447285				Lege	act administrativ	31-116401/2 0.11.2002	COMISIA JUDETEANA PT. STAB. DREPT. DE PROPR. COMISIA JUDETEANA PT. STAB. DREPT. DE PROPR. COMISIA JUDETEANA PT. STAB. DREPT. DE PROPR.	1919

## 3. SARCINI / DEZMEMBRĂMINTE

Titular			Data nașterii / CUI	Domiciliu / Sediul	Tipul sarcinii sau al dezmembrămintelor dreptului de proprietate	Cotă parte	Identif. entitate asociată	Act juridic			Valoare ipotecă	Tip monedă
Nume / Denumire	Inițiala tatălui	Prenume						Tip act	Nr. act / data	Emitent		

## 4. NOTĂRI, PROCESE, INTERDICȚII

Tipul notării	Tip act	Nr. act / data	Emitent	Identificator entitate asociată	Imobil împrejmuit / neimprejmuit	Imobil contestat / necontestat	Alte observații
					neimprejmuit		

## 5. OBSERVAȚII

Copie spre publicare

Hodor Marcel Gratian  
O = SC CARTOGEOCAD SRL  
26/11/2020 14:19:21 UTC+02

Pagina nr. 97  
Inregistrare sistematică UAT Socond  
Sectorul Cadastral nr. 62  
Anul realizării: 2020



## REGISTRUL CADASTRAL AL IMOBILELOR

UAT Socond  
Zonă cooperativizată (Co)

Sector cadastral nr. 62

## 1. DESCRIEREA IMOBILULUI

DATE TEREN										DATE CONSTRUCȚII						
Identificator teren	Adresa imobil	Nr. cadastral	Nr. CF	Suprafața măsurată	Intravilan/ extravilan (I/E)	Nr. top	Nr. tarla	Nr. parcelă	Categorie folosință	Suprafața parcelă	Identif. construcție	Cod grupă destinație	Suprafața construită	Nr. niveluri	Nr. CF	Constr. cu acte (DA/NU)
586	judet SATU MARE, UAT Socond, Cod postal 447285			1475	E	1233/4	30	1233/4	V	1000						
					E	1228/6	30	1228/6	V	475						

## 2. PROPRIETATEA / POSESIA

Titularul dreptului / posesiei			Data nașterii / CUI	Domiciliu / Sediul	Cota parte	Identif. entitate asociată	Cotă parte teren UI	Mod de dobândire	Act juridic			Observații privitoare la proprietar
Nume / Denumire	Inițiala tatălui	Prenume							Tip act	Nr. act / data	Emitent	
UAT SOCOND			3897459	judet SATU MARE, UAT Socond, loc. Socond nr. 180, Cod Postal 447285	1/1	586		Lege	act normativ	7/13.03.1996	PARLAMENTUL ROMANIEI	

## 3. SARCINI / DEZMEMBRĂMINTE

Titular			Data nașterii / CUI	Domiciliu / Sediul	Tipul sarcinii sau al dezmembrămintelor dreptului de proprietate	Cotă parte	Identif. entitate asociată	Act juridic			Valoare ipotecă	Tip monedă
Nume / Denumire	Inițiala tatălui	Prenume						Tip act	Nr. act / data	Emitent		

## 4. NOTĂRI, PROCESE, INTERDICȚII

Tipul notării	Tip act	Nr. act / data	Emitent	Identificator entitate asociată	Imobil împrejmuit / neîmprejmuit	Imobil contestat / necontestat	Alte observații
					neîmprejmuit		

## 5. OBSERVAȚII

Copie spre publicare

Pagina nr. 98

Inregistrare sistematică UAT Socond

Sectorul Cadastral nr. 62

Anul realizării: 2020

Hodor Marcel Gratian  
O = SC CARTOGEOCAD SRL  
26/11/2020 14:19:21 UTC+02



## REGISTRUL CADASTRAL AL IMOBILELOR

UAT Socond  
Zonă cooperativizată (Co)

Sector cadastral nr. 62

## 1. DESCRIEREA IMOBILULUI

DATE TEREN											DATE CONSTRUCȚII					
Identificator teren	Adresa imobil	Nr. cadastral	Nr. CF	Suprafața măsurată	Intravilan/ extravilan (I/E)	Nr. top	Nr. tarla	Nr. parcelă	Categorie folosință	Suprafața parcelă	Identif. construcție	Cod grupă destinație	Suprafața construită	Nr. niveluri	Nr. CF	Constr. cu acte (DA/NU)
587	judet SATU MARE, UAT Socond, Cod postal 447285			1000	E	1233/5	30	1233/5	V	1000						

## 2. PROPRIETATEA / POSESIA

Titularul dreptului / posesiei			Data nașterii / CUI	Domiciliu / Sediu	Cota parte	Identif. entitate asociată	Cotă parte teren UI	Mod de dobândire	Act juridic			Observații privitoare la proprietar
Nume / Denumire	Inițiala tatălui	Prenume							Tip act	Nr. act / data	Emitent	
GIT	I	IOAN	9999999999999	judet SATU MARE, UAT Socond, loc. Neidentificata, Cod Postal 447285	1/1	587		Lege	act administrativ	31-116375/0 8.11.2002	COMISIA JUDETEANA PT. STAB. DREPT. DE PROPRIETATE	1938
GIT	I	FLOARE	9999999999999	judet SATU MARE, UAT Socond, loc. Neidentificata, Cod Postal 447285				Lege	act administrativ	31-116375/0 8.11.2002	COMISIA JUDETEANA PT. STAB. DREPT. DE PROPRIETATE	1938

## 3. SARCINI / DEZMEMBRĂMINTE

Titular			Data nașterii / CUI	Domiciliu / Sediu	Tipul sarcinii sau al dezmembrămintelor dreptului de proprietate	Cotă parte	Identif. entitate asociată	Act juridic			Valoare ipotecă	Tip monedă
Nume / Denumire	Inițiala tatălui	Prenume						Tip act	Nr. act / data	Emitent		

## 4. NOTĂRI, PROCESE, INTERDICȚII

Tipul notării	Tip act	Nr. act / data	Emitent	Identificator entitate asociată	Imobil împrejmuit / neimprejmuit	Imobil contestat / necontestat	Alte observații
					neimprejmuit		

## 5. OBSERVAȚII

Copie spre publicare

Hodor Marcel Gratian  
O = SC CARTOGEOCAD SRL  
26/11/2020 14:19:21 UTC+02

Pagina nr. 99  
Inregistrare sistematica UAT Socond  
Sectorul Cadastral nr. 62  
Anul realizării: 2020



## REGISTRUL CADASTRAL AL IMOBILELOR

UAT Socond  
Zonă cooperativizată (Co)

Sector cadastral nr. 62

## 1. DESCRIEREA IMOBILULUI

DATE TEREN										DATE CONSTRUCȚII						
Identificator teren	Adresa imobil	Nr. cadastral	Nr. CF	Suprafața măsurată	Intravilan/ extravilan (I/E)	Nr. top	Nr. tarla	Nr. parcelă	Categorie folosință	Suprafața parcelă	Identif. construcție	Cod grupă destinație	Suprafața construită	Nr. niveluri	Nr. CF	Constr. cu acte (DA/NU)
588	judet SATU MARE, UAT Socond, Cod postal 447285			900	E	1233/6	30	1233/6	V	900						

## 2. PROPRIETATEA / POSESIA

Titularul dreptului / posesiei			Data nașterii / CUI	Domiciliu / Sediu	Cota parte	Identif. entitate asociată	Cotă parte teren UI	Mod de dobândire	Act juridic			Observații privitoare la proprietar
Nume / Denumire	Inițiala tatălui	Prenume							Tip act	Nr. act / data	Emitent	
GOSTE	Z	DUMITRU	999999999999999	judet SATU MARE, UAT Socond, loc. Neidentificata, Cod Postal 447285	1/1	588		Lege	act administrativ	31-116470/0 6.11.2002	COMISIA JUDETEANA PT. STAB. DREPT. DE PROPR.	1908

## 3. SARCINI / DEZMEMBRĂMINTE

Titular			Data nașterii / CUI	Domiciliu / Sediu	Tipul sarcinii sau al dezmembrămintelor dreptului de proprietate	Cotă parte	Identif. entitate asociată	Act juridic			Valoare ipotecă	Tip monedă
Nume / Denumire	Inițiala tatălui	Prenume						Tip act	Nr. act / data	Emitent		

## 4. NOTĂRI, PROCESE, INTERDICȚII

Tipul notării	Tip act	Nr. act / data	Emitent	Identificator entitate asociată	Imobil împrejmuit / neîmprejmuit	Imobil contestat / necontestat	Alte observații
					neîmprejmuit		

## 5. OBSERVAȚII

Pagina nr. 100

Copie spre publicare

Inregistrare sistematica UAT Socond  
Sectorul Cadastral nr. 62  
Anul realizării: 2020



Hodor Marcel Gratian  
O = SC CARTOGEOCAD SRL  
26/11/2020 14:19:21 UTC+02

## REGISTRUL CADASTRAL AL IMOBILELOR

UAT Socond

Sector cadastral nr. 62

Zonă cooperativizată (Co)

## 1. DESCRIEREA IMOBILULUI

DATE TEREN											DATE CONSTRUCȚII					
Identificator teren	Adresa imobil	Nr. cadastral	Nr. CF	Suprafața măsurată	Intravilan/ extravilan (I/E)	Nr. top	Nr. tarla	Nr. parcelă	Categorie folosință	Suprafața parcelă	Identif. construcție	Cod grupă destinație	Suprafața construită	Nr. niveluri	Nr. CF	Constr. cu acte (DA/NU)
589	judet SATU MARE, UAT Socond, Cod postal 447285			4060	E	1233/7	30	1233/7	V	750						
					E	1233/8	30	1233/8	V	650						
					E	1228/9/1	30	1228/9/1	V	1060						
					E	1228/9/2	30	1228/9/2	V	500						
					E	1228/10	30	1228/10	V	600						
					E	1228/11	30	1228/11	V	500						

## 2. PROPRIETATEA / POSESIA

Titularul dreptului / posesiei			Data nașterii / CUI	Domiciliu / Sediu	Cota parte	Identif. entitate asociată	Cotă parte teren UI	Mod de dobândire	Act juridic			Observații privitoare la proprietar
Nume / Denumire	Inițiala tatălui	Prenume							Tip act	Nr. act / data	Emitent	
UAT SOCOND			3897459	judet SATU MARE, UAT Socond, loc. Socond nr. 180, Cod Postal 447285	1/1	589		Lege	act normativ	7/13.03.2020	PARLAMENTUL ROMANIEI	

## 3. SARCINI / DEZMEMBRĂMINTE


Titular			Data nașterii / CUI	Domiciliu / Sediu	Tipul sarcinii sau al dezmembrămintelor dreptului de proprietate	Cotă parte	Identif. entitate asociată	Act juridic			Valoare ipotecă	Tip monedă
Nume / Denumire	Inițiala tatălui	Prenume						Tip act	Nr. act / data	Emitent		

## 4. NOTĂRI, PROCESE, INTERDICȚII

Tipul notării	Tip act	Nr. act / data	Emitent	Identificator entitate asociată	Imobil împrejmuit / neîmprejmuit	Imobil contestat / necontestat	Alte observații
				Hodor Marcel Gratiu	împrejmuit O = SC CARTOGEOCAD SRL 26/11/2020 14:19:21 UTC+02		

Copie spre publicare

Pagina nr. 101  
Inregistrare sistematica UAT Socond







Hodor Marcel Gratian  
O = SC CARTOGEOCAD SRL  
26/11/2020 14:19:21 UTC+02

## REGISTRUL CADASTRAL AL IMOBILELOR

UAT Socond  
Zonă cooperativizată (Co)

Sector cadastral nr. 62

## 1. DESCRIEREA IMOBILULUI

DATE TEREN											DATE CONSTRUCȚII					
Identificator teren	Adresa imobil	Nr. cadastral	Nr. CF	Suprafața măsurată	Intravilan/ extravilan (I/E)	Nr. top	Nr. tarla	Nr. parcelă	Categorie folosință	Suprafața parcelă	Identif. construcție	Cod grupă destinație	Suprafața construită	Nr. niveluri	Nr. CF	Constr. cu acte (DA/NU)
590	judet SATU MARE, UAT Socond, Cod postal 447285			840	E	1233/9	30	1233/9	V	840						

## 2. PROPRIETATEA / POSESIA

Titularul dreptului / posesiei			Data nașterii / CUI	Domiciliu / Sediul	Cota parte	Identif. entitate asociată	Cotă parte teren UI	Mod de dobândire	Act juridic			Observații privitoare la proprietar
Nume / Denumire	Inițiala tatălui	Prenume							Tip act	Nr. act / data	Emitent	
TUNAS	P	MARIA	9999999999999	judet SATU MARE, UAT Socond, loc. Neidentificata, Cod Postal 447285	1/1	590		Lege	act administrativ	31-116463/0 9.12.2002	COMISIA JUDETEANA PT. STAB. DREPT. DE PROPR. COMISIA JUDETEANA PT. STAB. DREPT. DE PROPR. COMISIA JUDETEANA PT. STAB. DREPT. DE PROPR.	1931
FECHETE	P	FLOARE	9999999999999	judet SATU MARE, UAT Socond, loc. Neidentificata, Cod Postal 447285				Lege	act administrativ	31-116463/0 9.12.2002	COMISIA JUDETEANA PT. STAB. DREPT. DE PROPR. COMISIA JUDETEANA PT. STAB. DREPT. DE PROPR.	1934
DOMUTA	P	IULIANA	9999999999999	judet SATU MARE, UAT Socond, loc. Neidentificata, Cod Postal 447285				Lege	act administrativ	31-116463/0 9.12.2002	COMISIA JUDETEANA PT. STAB. DREPT. DE PROPR. COMISIA JUDETEANA PT. STAB. DREPT. DE PROPR.	1941

## 3. SARCINI / DEZMEMBRĂMINTE

Titular			Data nașterii / CUI	Domiciliu / Sediul	Tipul sarcinii sau al dezmembrămintelor dreptului de proprietate	Cotă parte	Identif. entitate asociată	Act juridic			Valoare ipotecă	Tip monedă
Nume / Denumire	Inițiala tatălui	Prenume						Tip act	Nr. act / data	Emitent		

## 4. NOTĂRI, PROCESE, INTERDICȚII

Tipul notării	Tip act	Nr. act / data	Emitent	Identificator entitate asociată	Imobil împrejmuit / neîmprejmuit	Imobil contestat / necontestat	Alte observații
					neîmprejmuit		

## 5. OBSERVAȚII

Copie spre publicare

Hodor Marcel Gratian  
O = SC CARTOGEOCAD SRL  
26/11/2020 14:19:21 UTC+02

Pagina nr. 102  
Inregistrare sistematică UAT Socond  
Sectorul Cadastral nr. 62  
Anul realizării: 2020



## REGISTRUL CADASTRAL AL IMOBILELOR

UAT Socond  
Zonă cooperativizată (Co)

Sector cadastral nr. 62

## 1. DESCRIEREA IMOBILULUI

DATE TEREN										DATE CONSTRUCȚII						
Identificator teren	Adresa imobil	Nr. cadastral	Nr. CF	Suprafața măsurată	Intravilan/ extravilan (I/E)	Nr. top	Nr. tarla	Nr. parcelă	Categorie folosință	Suprafața parcelă	Identif. construcție	Cod grupă destinație	Suprafața construită	Nr. niveluri	Nr. CF	Constr. cu acte (DA/NU)
591	judet SATU MARE, UAT Socond, Cod postal 447285			600	E	1233/10	30	1233/10	V	600						

## 2. PROPRIETATEA / POSESIA

Titularul dreptului / posesiei			Data nașterii / CUI	Domiciliu / Sediu	Cota parte	Identif. entitate asociată	Cotă parte teren UI	Mod de dobândire	Act juridic			Observații privitoare la proprietar
Nume / Denumire	Inițiala tatălui	Prenume							Tip act	Nr. act / data	Emitent	
FECHETE	I	GHEORGHE	999999999999999	judet SATU MARE, UAT Socond, loc. Neidentificata, Cod Postal 447285	1/1	591		Lege	act administrativ	31-116460/0 9.12.2002	COMISIA JUDETEANA PT. STAB. DREPT. DE PROPR.	1931

## 3. SARCINI / DEZMEMBRĂMINTE

Titular			Data nașterii / CUI	Domiciliu / Sediu	Tipul sarcinii sau al dezmembrămintelor dreptului de proprietate	Cotă parte	Identif. entitate asociată	Act juridic			Valoare ipotecă	Tip monedă
Nume / Denumire	Inițiala tatălui	Prenume						Tip act	Nr. act / data	Emitent		

## 4. NOTĂRI, PROCESE, INTERDICȚII

Tipul notării	Tip act	Nr. act / data	Emitent	Identificator entitate asociată	Imobil împrejmuit / neîmprejmuit	Imobil contestat / necontestat	Alte observații

## 5. OBSERVAȚII

Copie spre publicare

Pagina nr. 103

Inregistrare sistematica UAT Socond

Sectorul Cadastral nr. 62

Anul realizării: 2020



Hodor Marcel Gratian  
O = SC CARTOGEOCAD SRL  
26/11/2020 14:19:21 UTC+02

## REGISTRUL CADASTRAL AL IMOBILELOR

UAT Socond  
Zonă cooperativizată (Co)

Sector cadastral nr. 62

## 1. DESCRIEREA IMOBILULUI

Identificator teren	Adresa imobil	DATE TEREN									DATE CONSTRUCȚII						
		Nr. cadastral	Nr. CF	Suprafața măsurată	Intravilan/ extravilan (I/E)	Nr. top	Nr. tarla	Nr. parcelă	Categorie folosință	Suprafața parcelă	Identif. construcție	Cod grupă destinație	Suprafața construită	Nr. niveluri	Nr. CF	Constr. cu acte (DA/NU)	
592	judet SATU MARE, UAT Socond, Cod postal 447285			6232	E	1233/11	30	1233/11	V	700							
					E	1233/13	30	1233/13	V	500							
					E	1233/14	30	1233/14	V	500							
					E	1233/16	30	1233/16	V	800							
					E	1233/17	30	1233/17	V	350							
					E	1233/18	30	1233/18	V	350							
					E	1228/13	30	1228/13	V	380							
					E	1228/14	30	1228/14	V	510							
					E	1228/17	30	1228/17	V	557							
					E	1228/18	30	1228/18	V	435							
					E	1228/19	30	1228/19	V	575							
					E	1228/20	30	1228/20	V	245							
					E	1228/21	30	1228/21	V	195							
E	1228/22	30	1228/22	V	135												

Hodor Mardel Gratiu  
O = SC CARTOGEODCAD SRL  
26/11/2020 14:29:21 UTC+02



## 2. PROPRIETATEA / POSESIA

Titularul dreptului / posesiei			Data nașterii / CUI	Domiciliu / Sediu	Cota parte	Identif. entitate asociată	Cotă parte teren UI	Mod de dobândire	Act juridic			Observații privitoare la proprietar
Nume / Denumire	Inițiala tatălui	Prenume							Tip act	Nr. act / data	Emitent	
UAT SOCOND			3897459	judet SATU MARE, UAT Socond, loc. Socond nr. 180, Cod Postal 447285	1/1	592		Lege	act normativ	7/13.03.1996	PARLAMENTUL ROMANIEI	

### 3. SARCINI / DEZMEMBRĂMINTE

Titular			Data nașterii / CUI	Domiciliu / Sediu	Tipul sarcinii sau al dezmembrămintelor dreptului de proprietate	Cotă parte	Identif. entitate asociată	Act juridic			Valoare ipotecă	Tip monedă
Nume / Denumire	Inițiala tatălui	Prenume						Tip act	Nr. act / data	Emitent		

### 4. NOTĂRI, PROCESE, INTERDICȚII

4. NOTĂRI, PROCESE, INTERDICȚII				5. OBSERVAȚII			
Tipul notării	Tip act	Nr. act / data	Emitent	Identificator entitate asociată	Imobil împrejmuit / neîmprejmuit	Imobil contestat / necontestat	Alte observații
					neîmprejmuit		

Copie spre publicare

Pagina nr. 104

Inregistrare sistematica UAT Socond

Sectorul Cadastral nr. 62

Anul realizarii: 2020



Hodor Marcel Gratian  
 O = SC CARTOGEOCAD SRL  
 26/11/2020 14:19:21 UTC+02

## REGISTRUL CADASTRAL AL IMOBILELOR

UAT Socond  
Zonă cooperativizată (Co)

Sector cadastral nr. 62

## 1. DESCRIEREA IMOBILULUI

DATE TEREN											DATE CONSTRUCȚII					
Identificator teren	Adresa imobil	Nr. cadastral	Nr. CF	Suprafața măsurată	Intravilan/ extravilan (I/E)	Nr. top	Nr. tarla	Nr. parcelă	Categorie folosință	Suprafața parcelă	Identif. construcție	Cod grupă destinație	Suprafața construită	Nr. niveluri	Nr. CF	Constr. cu acte (DA/NU)
593	judet SATU MARE, UAT Socond, Cod postal 447285			500	E	1233/12	30	1233/12	V	500						

## 2. PROPRIETATEA / POSESIA

Titularul dreptului / posesiei			Data nașterii / CUI	Domiciliu / Sediul	Cota parte	Identif. entitate asociată	Cotă parte teren UI	Mod de dobândire	Act juridic			Observații privitoare la proprietar
Nume / Denumire	Inițiala tatălui	Prenume							Tip act	Nr. act / data	Emitent	
TUNAS	P	IOAN	99999999999999	judet SATU MARE, UAT Socond, loc. Neidentificata, Cod Postal 447285	1/1	593		Lege	act administrativ	31-116468/0 6.11.2002	COMISIA JUDETEANA PT. STAB. DREPT. DE PROPR	1931

## 3. SARCINI / DEZMEMBRĂMINTE

Titular			Data nașterii / CUI	Domiciliu / Sediul	Tipul sarcinii sau al dezmembrămintelor dreptului de proprietate	Cotă parte	Identif. entitate asociată	Act juridic			Valoare ipotecă	Tip monedă
Nume / Denumire	Inițiala tatălui	Prenume						Tip act	Nr. act / data	Emitent		

## 4. NOTĂRI, PROCESE, INTERDICȚII

Tipul notării	Tip act	Nr. act / data	Emitent	Identificator entitate asociată	Imobil împrejmuit / neîmprejmuit	Imobil contestat / necontestat	Alte observații
					neîmprejmuit		

## 5. OBSERVAȚII

Copie spre publicare

Pagina nr. 105

Inregistrare sistematica UAT Socond

Sectorul Cadastral nr. 62

Anul realizarii: 2020

Hodor Marcel Gratian  
O = SC CARTOGEOCAD SRL  
26/11/2020 14:19:21 UTC+02



## REGISTRUL CADASTRAL AL IMOBILELOR

UAT Socond  
Zonă cooperativizată (Co)

Sector cadastral nr. 62

## 1. DESCRIEREA IMOBILULUI

DATE TEREN										DATE CONSTRUCȚII						
Identificator teren	Adresa imobil	Nr. cadastral	Nr. CF	Suprafața măsurată	Intravilan/ extravilan (I/E)	Nr. top	Nr. tarla	Nr. parcelă	Categorie folosință	Suprafața parcelă	Identif. construcție	Cod grupă destinație	Suprafața construită	Nr. niveluri	Nr. CF	Constr. cu acte (DA/NU)
594	judet SATU MARE, UAT Socond, Cod postal 447285			600	E	1233/15	30	1233/15	V	600						

## 2. PROPRIETATEA / POSESIA

Titularul dreptului / posesiei			Data nașterii / CUI	Domiciliu / Sediul	Cota parte	Identif. entitate asociată	Cotă parte teren UI	Mod de dobândire	Act juridic			Observații privitoare la proprietar
Nume / Denumire	Inițiala tatălui	Prenume							Tip act	Nr. act / data	Emitent	
DOMUTA	GH	ALEXANDRU	999999999999999	judet SATU MARE, UAT Socond, loc. Neidentificata, Cod Postal 447285	1/1	594		Lege	act administrativ	31-116353/0 5.03.2002	COMISIA JUDETEANA PT. STAB. DREPT. DE PROPR.	1942

## 3. SARCINI / DEZMEMBRĂMINTE

Titular			Data nașterii / CUI	Domiciliu / Sediul	Tipul sarcinii sau al dezmembrămintelor dreptului de proprietate	Cotă parte	Identif. entitate asociată	Act juridic			Valoare ipotecă	Tip monedă
Nume / Denumire	Inițiala tatălui	Prenume						Tip act	Nr. act / data	Emitent		

## 4. NOTĂRI, PROCESE, INTERDICȚII

Tipul notării	Tip act	Nr. act / data	Emitent	Identificator entitate asociată	Imobil împrejmuit / neîmprejmuit	Imobil contestat / necontestat	Alte observații
					neîmprejmuit		

## 5. OBSERVAȚII

Pagina nr. 106

Copie spre publicare

Inregistrare sistematica UAT Socond  
Sectorul Cadastral nr. 62  
Anul realizarii: 2020



Hodor Marcel Gratian  
O = SC CARTOGEOCAD SRL  
26/11/2020 14:19:21 UTC+02



## REGISTRUL CADASTRAL AL IMOBILELOR

UAT Socond  
Zonă cooperativizată (Co)

Sector cadastral nr. 62

## 1. DESCRIEREA IMOBILULUI

DATE TEREN											DATE CONSTRUCȚII					
Identificator teren	Adresa imobil	Nr. cadastral	Nr. CF	Suprafața măsurată	Intravilan/ extravilan (I/E)	Nr. top	Nr. tarla	Nr. parcelă	Categorie folosință	Suprafața parcelă	Identif. construcție	Cod grupă destinație	Suprafața construită	Nr. niveluri	Nr. CF	Constr. cu acte (DA/NU)
595	judet SATU MARE, UAT Socond, Cod postal 447285			540	E	1233/19	30	1233/19	F	540						

## 2. PROPRIETATEA / POSESIA

Titularul dreptului / posesiei			Data nașterii / CUI	Domiciliu / Sediul	Cota parte	Identif. entitate asociată	Cotă parte teren UI	Mod de dobândire	Act juridic			Observații privitoare la proprietar
Nume / Denumire	Inițiala tatălui	Prenume							Tip act	Nr. act / data	Emitent	
GOSZTE	Z	IANOS	9999999999999	judet SATU MARE, UAT Socond, loc. Neidentificata, Cod Postal 447285	1/1	595		Lege	act administrativ	31-116464/2 0.08.2019	COMISIA JUDETEANA PT. STAB. DREPT. DE PROPR	1916

## 3. SARCINI / DEZMEMBRĂMINTE

Titular			Data nașterii / CUI	Domiciliu / Sediul	Tipul sarcinii sau al dezmembrămintelor dreptului de proprietate	Cotă parte	Identif. entitate asociată	Act juridic			Valoare ipotecă	Tip monedă
Nume / Denumire	Inițiala tatălui	Prenume						Tip act	Nr. act / data	Emitent		

## 4. NOTĂRI, PROCESE, INTERDICȚII

Tipul notării	Tip act	Nr. act / data	Emitent	Identificator entitate asociată	Imobil împrejmuit / neîmprejmuit	Imobil contestat / necontestat	Alte observații
					neîmprejmuit		

## 5. OBSERVAȚII

Copie spre publicare

Pagina nr. 107  
Inregistrare sistematică UAT Socond  
Sectorul Cadastral nr. 62  
Anul realizării: 2020

Hodor Marcel Gratian  
O = SC CARTOGEOCAD SRL  
26/11/2020 14:19:21 UTC+02



## REGISTRUL CADASTRAL AL IMOBILELOR

UAT Socond  
Zonă cooperativizată (Co)

Sector cadastral nr. 62

## 1. DESCRIEREA IMOBILULUI

DATE TEREN										DATE CONSTRUCȚII						
Identificator teren	Adresa imobil	Nr. cadastral	Nr. CF	Suprafața măsurată	Intravilan/ extravilan (I/E)	Nr. top	Nr. tarla	Nr. parcelă	Categorie folosință	Suprafața parcelă	Identif. construcție	Cod grupă destinație	Suprafața construită	Nr. niveluri	Nr. CF	Constr. cu acte (DA/NU)
596	judet SATU MARE, UAT Socond, Cod postal 447285			737	E	1228/1	30	1228/1	A	737						

## 2. PROPRIETATEA / POSESIA

Titularul dreptului / posesiei			Data nașterii / CUI	Domiciliu / Sediu	Cota parte	Identif. entitate asociată	Cotă parte teren UI	Mod de dobândire	Act juridic			Observații privitoare la proprietar
Nume / Denumire	Inițiala tatălui	Prenume							Tip act	Nr. act / data	Emitent	
FECHETE	I	IOAN	999999999999999	judet SATU MARE, UAT Socond, loc. Neidentificata, Cod Postal 447285	1/1	596		Lege	act administrativ	31-116364/1 7.06.2002	COMISIA JUDETEANA PT. STAB. DREPT. DE PROPR.	1946

## 3. SARCINI / DEZMEMBRĂMINTE

Titular			Data nașterii / CUI	Domiciliu / Sediu	Tipul sarcinii sau al dezmembrămintelor dreptului de proprietate	Cotă parte	Identif. entitate asociată	Act juridic			Valoare ipotecă	Tip monedă
Nume / Denumire	Inițiala tatălui	Prenume						Tip act	Nr. act / data	Emitent		

## 4. NOTĂRI, PROCESE, INTERDICȚII

Tipul notării	Tip act	Nr. act / data	Emitent	Identificator entitate asociată	Imobil împrejmuit / neîmprejmuit	Imobil contestat / necontestat	Alte observații
					neîmprejmuit		

## 5. OBSERVAȚII

Copie spre publicare

Pagina nr. 108

Inregistrare sistematică UAT Socond

Sectorul Cadastral nr. 62

Anul realizării: 2020



Hodor Marcel Gratian  
O = SC CARTOGEOCAD SRL  
26/11/2020 14:19:21 UTC+02

## REGISTRUL CADASTRAL AL IMOBILELOR

UAT Socond  
Zonă cooperativizată (Co)

Sector cadastral nr. 62

## 1. DESCRIEREA IMOBILULUI

DATE TEREN											DATE CONSTRUCȚII					
Identificator teren	Adresa imobil	Nr. cadastral	Nr. CF	Suprafața măsurată	Intravilan/ extravilan (I/E)	Nr. top	Nr. tarla	Nr. parcelă	Categorie folosință	Suprafața parcelă	Identif. construcție	Cod grupă destinație	Suprafața construită	Nr. niveluri	Nr. CF	Constr. cu acte (DA/NU)
597	judet SATU MARE, UAT Socond, Cod postal 447285			400	E	1228/1	30	1228/1	V	400						

## 2. PROPRIETATEA / POSESIA

Titularul dreptului / posesiei			Data nașterii / CUI	Domiciliu / Sediul	Cota parte	Identif. entitate asociată	Cotă parte teren UI	Mod de dobândire	Act juridic			Observații privitoare la proprietar
Nume / Denumire	Inițiala tatălui	Prenume							Tip act	Nr. act / data	Emitent	
NEGREAN	T	LEONTIN	999999999999999	judet SATU MARE, UAT Socond, loc. Neidentificata, Cod Postal 447285	1/1	597		Lege	act administrativ	31-116433/2 6.11.2002	COMISIA JUDETEANA PT. STAB. DREPT. DE PROPR	1932

## 3. SARCINI / DEZMEMBRĂMINTE

Titular			Data nașterii / CUI	Domiciliu / Sediul	Tipul sarcinii sau al dezmembrămintelor dreptului de proprietate	Cotă parte	Identif. entitate asociată	Act juridic			Valoare ipotecă	Tip monedă
Nume / Denumire	Inițiala tatălui	Prenume						Tip act	Nr. act / data	Emitent		

## 4. NOTĂRI, PROCESE, INTERDICȚII

Tipul notării	Tip act	Nr. act / data	Emitent	Identificator entitate asociată	Imobil împrejmuit / neîmprejmuit	Imobil contestat / necontestat	Alte observații
					neîmprejmuit		

## 5. OBSERVAȚII

Copie spre publicare

Pagina nr. 109

Inregistrare sistematica UAT Socond

Sectorul Cadastral nr. 62

Anul realizarii: 2020

Hodor Marcel Gratian  
O = SC CARTOGEOCAD SRL  
26/11/2020 14:19:21 UTC+02



## REGISTRUL CADASTRAL AL IMOBILELOR

UAT Socond  
Zonă cooperativizată (Co)

Sector cadastral nr. 62

## 1. DESCRIEREA IMOBILULUI

DATE TEREN										DATE CONSTRUCȚII						
Identificator teren	Adresa imobil	Nr. cadastral	Nr. CF	Suprafața măsurată	Intravilan/ extravilan (I/E)	Nr. top	Nr. tarla	Nr. parcelă	Categorie folosință	Suprafața parcelă	Identif. construcție	Cod grupă destinație	Suprafața construită	Nr. niveluri	Nr. CF	Constr. cu acte (DA/NU)
598	judet SATU MARE, UAT Socond, Cod postal 447285			1095	E	1228/3	30	1228/3	V	1095						

## 2. PROPRIETATEA / POSESIA

Titularul dreptului / posesiei			Data nașterii / CUI	Domiciliu / Sediu	Cota parte	Identif. entitate asociată	Cotă parte teren UI	Mod de dobândire	Act juridic			Observații privitoare la proprietar
Nume / Denumire	Inițiala tatălui	Prenume							Tip act	Nr. act / data	Emitent	
ANDREICA	I	IOAN	999999999999999	judet SATU MARE, UAT Socond, loc. Neidentificata, Cod Postal 447285	1/1	598		Lege	act administrativ	31-116578/2 7.06.2005	COMISIA JUDETEANA PT. STAB. DREPT. DE PROPR	1921

## 3. SARCINI / DEZMEMBRĂMINTE

Titular			Data nașterii / CUI	Domiciliu / Sediu	Tipul sarcinii sau al dezmembrămintelor dreptului de proprietate	Cotă parte	Identif. entitate asociată	Act juridic			Valoare ipotecă	Tip monedă
Nume / Denumire	Inițiala tatălui	Prenume						Tip act	Nr. act / data	Emitent		

## 4. NOTĂRI, PROCESE, INTERDICȚII

Tipul notării	Tip act	Nr. act / data	Emitent	Identificator entitate asociată	Imobil împrejmuit / neîmprejmuit	Imobil contestat / necontestat	Alte observații
					neîmprejmuit		

## 5. OBSERVAȚII

Pagina nr. 110

Copie spre publicare

Inregistrare sistematica UAT Socond  
Sectorul Cadastral nr. 62  
Anul realizarii: 2020

Hodor Marcel Gratian  
O = SC CARTOGEOCAD SRL  
26/11/2020 14:19:21 UTC+02



## REGISTRUL CADASTRAL AL IMOBILELOR

UAT Socond

Sector cadastral nr. 62

Zonă cooperativizată (Co)

## 1. DESCRIEREA IMOBILULUI

DATE TEREN											DATE CONSTRUCȚII					
Identificator teren	Adresa imobil	Nr. cadastral	Nr. CF	Suprafața măsurată	Intravilan/ extravilan (I/E)	Nr. top	Nr. tarla	Nr. parcelă	Categorie folosință	Suprafața parcelă	Identif. construcție	Cod grupă destinație	Suprafața construită	Nr. niveluri	Nr. CF	Constr. cu acte (DA/NU)
599	judet SATU MARE, UAT Socond, Cod postal 447285	100529	100529	475	E	1228/4	30	1228/4	V	475						

## 2. PROPRIETATEA / POSESIA

Titularul dreptului / posesiei			Data nașterii / CUI	Domiciliu / Sediul	Cota parte	Identif. entitate asociată	Cotă parte teren UI	Mod de dobândire	Act juridic			Observații privitoare la proprietar
Nume / Denumire	Inițiala tatălui	Prenume							Tip act	Nr. act / data	Emitent	
FECHETE	GH	IULIANA	9999999999999	judet SATU MARE, UAT Socond, loc. Neidentificata, Cod Postal 447285	1/1	599		Lege	act administrativ	31-116444/1 6.01.2003	COMISIA JUDETEANA PT. STAB. DREPT. DE PROPR	nascuta in 1924

## 3. SĂRCINI / DEZMEMBRĂMINTE

Titular			Data nașterii / CUI	Domiciliu / Sediul	Tipul sarcinii sau al dezmembrămintelor dreptului de proprietate	Cotă parte	Identif. entitate asociată	Act juridic			Valoare ipotecă	Tip monedă
Nume / Denumire	Inițiala tatălui	Prenume						Tip act	Nr. act / data	Emitent		

## 4. NOTĂRI, PROCESE, INTERDICȚII

Tipul notării	Tip act	Nr. act / data	Emitent	Identificator entitate asociată	Imobil împrejmuit / neîmprejmuit	Imobil contestat / necontestat	Alte observații
					neîmprejmuit		

## 5. OBSERVAȚII

Copie spre publicare

Pagina nr. 111

Inregistrare sistematica UAT Socond

Sectorul Cadastral nr. 62

Anul realizării: 2020

Hodor Marcel Gratian  
 O = SC CARTOGEOCAD SRL  
 26/11/2020 14:19:21 UTC+02



## REGISTRUL CADASTRAL AL IMOBILELOR

UAT Socond  
Zonă cooperativizată (Co)

Sector cadastral nr. 62

## 1. DESCRIEREA IMOBILULUI

DATE TEREN										DATE CONSTRUCȚII						
Identificator teren	Adresa imobil	Nr. cadastral	Nr. CF	Suprafața măsurată	Intravilan/ extravilan (I/E)	Nr. top	Nr. tarla	Nr. parcelă	Categorie folosință	Suprafața parcelă	Identif. construcție	Cod grupă destinație	Suprafața construită	Nr. niveluri	Nr. CF	Constr. cu acte (DA/NU)
600	judet SATU MARE, UAT Socond, Cod postal 447285			475	E	1228/5	30	1228/5	V	475						

## 2. PROPRIETATEA / POSESIA

Titularul dreptului / posesiei			Data nașterii / CUI	Domiciliu / Sediul	Cota parte	Identif. entitate asociată	Cotă parte teren UI	Mod de dobândire	Act juridic			Observații privitoare la proprietar
Nume / Denumire	Inițiala tatălui	Prenume							Tip act	Nr. act / data	Emitent	
FECHETE	GH	VASILE	999999999999999	judet SATU MARE, UAT Socond, loc. Neidentificata, Cod Postal 447285	1/1	600		Lege	act administrativ	31-116408/2 5.11.2002	COMISIA JUDETEANA PT. STAB. DREPT. DE PROPR	1935

## 3. SARCINI / DEZMEMBRĂMINTE

Titular			Data nașterii / CUI	Domiciliu / Sediul	Tipul sarcinii sau al dezmembrămintelor dreptului de proprietate	Cotă parte	Identif. entitate asociată	Act juridic			Valoare ipotecă	Tip monedă
Nume / Denumire	Inițiala tatălui	Prenume						Tip act	Nr. act / data	Emitent		

## 4. NOTĂRI, PROCESE, INTERDICȚII

Tipul notării	Tip act	Nr. act / data	Emitent	Identificator entitate asociată	Imobil împrejmuit / neîmprejmuit	Imobil contestat / necontestat	Alte observații
					neîmprejmuit		

## 5. OBSERVAȚII

Copie spre publicare

Pagina nr. 112

Inregistrare sistematica UAT Socond

Sectorul Cadastral nr. 62

Anul realizării: 2020



Hodor Marcel Gratian  
O = SC CARTOGEOCAD SRL  
26/11/2020 14:19:21 UTC+02

## REGISTRUL CADASTRAL AL IMOBILELOR

UAT Socond  
Zonă cooperativizată (Co)

Sector cadastral nr. 62

## 1. DESCRIEREA IMOBILULUI

DATE TEREN											DATE CONSTRUCȚII					
Identificator teren	Adresa imobil	Nr. cadastral	Nr. CF	Suprafața măsurată	Intravilan/ extravilan (I/E)	Nr. top	Nr. tarla	Nr. parcelă	Categorie folosință	Suprafața parcelă	Identif. construcție	Cod grupă destinație	Suprafața construită	Nr. niveluri	Nr. CF	Constr. cu acte (DA/NU)
601	judet SATU MARE, UAT Socond, Cod postal 447285			570	E	1228/7	30	1228/7	V	570						

## 2. PROPRIETATEA / POSESIA

Titularul dreptului / posesiei			Data nașterii / CUI	Domiciliu / Sediul	Cota parte	Identif. entitate asociată	Cotă parte teren UI	Mod de dobândire	Act juridic			Observații privitoare la proprietar
Nume / Denumire	Inițiala tatălui	Prenume							Tip act	Nr. act / data	Emitent	
BRATA	D	IOAN	99999999999999	judet SATU MARE, UAT Socond, loc. Neidentificata, Cod Postal 447285	1/1	601		Lege	act administrativ	31-116439/1 6.01.2003	COMISIA JUDETEANA PT. STAB. DREPT. DE PROPR	1929

## 3. SARCINI / DEZMEMBRĂMINTE

Titular			Data nașterii / CUI	Domiciliu / Sediul	Tipul sarcinii sau al dezmembrămintelor dreptului de proprietate	Cotă parte	Identif. entitate asociată	Act juridic			Valoare ipotecă	Tip monedă
Nume / Denumire	Inițiala tatălui	Prenume						Tip act	Nr. act / data	Emitent		

## 4. NOTĂRI, PROCESE, INTERDICȚII

Tipul notării	Tip act	Nr. act / data	Emitent	Identificator entitate asociată	Imobil împrejmuit / neîmprejmuit	Imobil contestat / necontestat	Alte observații
					neîmprejmuit		

## 5. OBSERVAȚII

Copie spre publicare

Pagina nr. 113

Inregistrare sistematică UAT Socond

Sectorul Cadastral nr. 62

Anul realizării: 2020

Hodor Marcel Gratian  
O = SC CARTOGEOCAD SRL  
26/11/2020 14:19:21 UTC+02





## REGISTRUL CADASTRAL AL IMOBILELOR

UAT Socond  
Zonă cooperativizată (Co)

Sector cadastral nr. 62

## 1. DESCRIEREA IMOBILULUI

DATE TEREN											DATE CONSTRUCȚII					
Identificator teren	Adresa imobil	Nr. cadastral	Nr. CF	Suprafața măsurată	Intravilan/ extravilan (I/E)	Nr. top	Nr. tarla	Nr. parcelă	Categorie folosință	Suprafața parcelă	Identif. construcție	Cod grupă destinație	Suprafața construită	Nr. niveluri	Nr. CF	Constr. cu acte (DA/NU)
602	judet SATU MARE, UAT Socond, Cod postal 447285			540	E	1228/4	30	1228/4	V	540						

## 2. PROPRIETATEA / POSESIA

Titularul dreptului / posesiei			Data nașterii / CUI	Domiciliu / Sediul	Cota parte	Identif. entitate asociată	Cotă parte teren UI	Mod de dobândire	Act juridic			Observații privitoare la proprietar
Nume / Denumire	Inițiala tatălui	Prenume							Tip act	Nr. act / data	Emitent	
POP		NICOARA	999999999999999	judet SATU MARE, UAT Socond, loc. Neidentificata, Cod Postal 447285	1/1	602		Lege	act administrativ	31-116348/3 0.08.2001	COMISIA JUDETEANA PT. STAB. DREPT. DE PROPR	1921

## 3. SARCINI / DEZMEMBRĂMINTE

Titular			Data nașterii / CUI	Domiciliu / Sediul	Tipul sarcinii sau al dezmembrămintelor dreptului de proprietate	Cotă parte	Identif. entitate asociată	Act juridic			Valoare ipotecă	Tip monedă
Nume / Denumire	Inițiala tatălui	Prenume						Tip act	Nr. act / data	Emitent		

## 4. NOTĂRI, PROCESE, INTERDICȚII

Tipul notării	Tip act	Nr. act / data	Emitent	Identificator entitate asociată	Imobil împrejmuit / neîmprejmuit	Imobil contestat / necontestat	Alte observații
					neîmprejmuit		

## 5. OBSERVAȚII

Pagina nr. 114

Inregistrare sistematica UAT Socond  
Sectorul Cadastral nr. 62  
Anul realizării: 2020

Copie spre publicare

Hodor Marcel Gratian  
O = SC CARTOGEOCAD SRL  
26/11/2020 14:19:21 UTC+02



## REGISTRUL CADASTRAL AL IMOBILELOR

UAT Socond  
Zonă cooperativizată (Co)

Sector cadastral nr. 62

## 1. DESCRIEREA IMOBILULUI

DATE TEREN											DATE CONSTRUCȚII					
Identificator teren	Adresa imobil	Nr. cadastral	Nr. CF	Suprafața măsurată	Intravilan/ extravilan (I/E)	Nr. top	Nr. tarla	Nr. parcelă	Categorie folosință	Suprafața parcelă	Identif. construcție	Cod grupă destinație	Suprafața construită	Nr. niveluri	Nr. CF	Constr. cu acte (DA/NU)
603	judet SATU MARE, UAT Socond, Cod postal 447285			665	E	1228/12	30	1228/12	V	665						

## 2. PROPRIETATEA / POSESIA

Titularul dreptului / posesiei			Data nașterii / CUI	Domiciliu / Sediul	Cota parte	Identif. entitate asociată	Cotă parte teren UI	Mod de dobândire	Act juridic			Observații privitoare la proprietar
Nume / Denumire	Inițiala tatălui	Prenume							Tip act	Nr. act / data	Emitent	
RUS	G	IOAN	999999999999999999	judet SATU MARE, UAT Socond, loc. Neidentificata, Cod Postal 447285	1/1	603		Lege	act administrativ	31-116416/2 6.11.2002	COMISIA JUDETEANA PT. STAB. DREPT. DE PROPR	1937

## 3. SĂRCINI / DEZMEMBRĂMINTE

Titular			Data nașterii / CUI	Domiciliu / Sediul	Tipul sarcinii sau al dezmembrămintelor dreptului de proprietate	Cotă parte	Identif. entitate asociată	Act juridic			Valoare ipotecă	Tip monedă
Nume / Denumire	Inițiala tatălui	Prenume						Tip act	Nr. act / data	Emitent		

## 4. NOTĂRI, PROCESE, INTERDICȚII

Tipul notării	Tip act	Nr. act / data	Emitent	Identificator entitate asociată	Imobil împrejmuit / neîmprejmuit	Imobil contestat / necontestat	Alte observații
					neîmprejmuit		

## 5. OBSERVAȚII

Copie spre publicare

Pagina nr. 115

Inregistrare sistematica UAT Socond

Sectorul Cadastral nr. 62

Anul realizării: 2020

Hodor Marcel Gratian  
O = SC CARTOGEOCAD SRL  
26/11/2020 14:19:21 UTC+02



## REGISTRUL CADASTRAL AL IMOBILELOR

UAT Socond  
Zonă cooperativizată (Co)

Sector cadastral nr. 62

## 1. DESCRIEREA IMOBILULUI

DATE TEREN										DATE CONSTRUCȚII						
Identificator teren	Adresa imobil	Nr. cadastral	Nr. CF	Suprafața măsurată	Intravilan/ extravilan (I/E)	Nr. top	Nr. tarla	Nr. parcelă	Categorie folosință	Suprafața parcelă	Identif. construcție	Cod grupă destinație	Suprafața construită	Nr. niveluri	Nr. CF	Constr. cu acte (DA/NU)
604	judet SATU MARE, UAT Socond, Cod postal 447285			416	E	1228/15	30	1228/15	V	416						

## 2. PROPRIETATEA / POSESIA

Titularul dreptului / posesiei			Data nașterii / CUI	Domiciliu / Sedi	Cota parte	Identif. entitate asociată	Cotă parte teren UI	Mod de dobândire	Act juridic			Observații privitoare la proprietar
Nume / Denumire	Inițiala tatălui	Prenume							Tip act	Nr. act / data	Emitent	
POP	V	IULIANA	999999999999999	judet SATU MARE, UAT Socond, loc. Neidentificata, Cod Postal 447285	1/1	604		Lege	act administrativ	31-116362/1 7.06.2002	COMISIA JUDETEANA PT. STAB. DREPT. DE PROPR. COMISIA JUDETEANA PT. STAB. DREPT. DE PROPR.	1946
BARCEAN	V	DUMITRU	999999999999999	judet SATU MARE, UAT Socond, loc. Neidentificata, Cod Postal 447285				Lege	act administrativ	31-116362/1 7.06.2002	COMISIA JUDETEANA PT. STAB. DREPT. DE PROPR. COMISIA JUDETEANA PT. STAB. DREPT. DE PROPR.	1934
BARCEAN	V	FLOARE	999999999999999	judet SATU MARE, UAT Socond, loc. Neidentificata, Cod Postal 447285				Lege	act administrativ	31-116362/1 7.06.2002	COMISIA JUDETEANA PT. STAB. DREPT. DE PROPR. COMISIA JUDETEANA PT. STAB. DREPT. DE PROPR.	1908

## 3. SARCINI / DEZMEMBRĂMINTE

Titular			Data nașterii / CUI	Domiciliu / Sedi	Tipul sarcinii sau al dezmembrămintelor dreptului de proprietate	Cotă parte	Identif. entitate asociată	Act juridic			Valoare ipotecă	Tip monedă
Nume / Denumire	Inițiala tatălui	Prenume						Tip act	Nr. act / data	Emitent		

## 4. NOTĂRI, PROCESE, INTERDICȚII

Tipul notării	Tip act	Nr. act / data	Emitent	Identificator entitate asociată	Imobil împrejmuit / neîmprejmuit	Imobil contestat / necontestat	Alte observații
					neîmprejmuit		

## 5. OBSERVAȚII

Copie spre publicare

Hodor Marcel Gratian  
O = SC CARTOGEOCAD SRL  
26/11/2020 14:19:21 UTC+02



## REGISTRUL CADASTRAL AL IMOBILELOR

UAT Socond

Zonă cooperativizată (Co)

Sector cadastral nr. 62

## 1. DESCRIEREA IMOBILULUI

DATE TEREN											DATE CONSTRUCȚII					
Identificator teren	Adresa imobil	Nr. cadastral	Nr. CF	Suprafața măsurată	Intravilan/ extravilan (I/E)	Nr. top	Nr. tarla	Nr. parcelă	Categorie folosință	Suprafața parcelă	Identif. construcție	Cod grupă destinație	Suprafața construită	Nr. niveluri	Nr. CF	Constr. cu acte (DA/NU)
605	judet SATU MARE, UAT Socond, Cod postal 447285			500	E	1228/16	30	1228/16	V	500						

## 2. PROPRIETATEA / POSESIA

Titularul dreptului / posesiei			Data nașterii / CUI	Domiciliu / Sediu	Cota parte	Identif. entitate asociată	Cotă parte teren UI	Mod de dobândire	Act juridic			Observații privitoare la proprietar
Nume / Denumire	Inițiala tatălui	Prenume							Tip act	Nr. act / data	Emitent	
RUS	D	ILIE	9999999999999	judet SATU MARE, UAT Socond, loc. Neidentificata, Cod Postal 447285	1/1	605		Lege	act administrativ	31-116381/1 2.11.2002	COMISIA JUDETEANA PT. STAB. DREPT. DE PROPR. COMISIA JUDETEANA PT. STAB. DREPT. DE PROPR. COMISIA JUDETEANA PT. STAB. DREPT. DE PROPR. COMISIA JUDETEANA PT. STAB. DREPT. DE PROPR.	1934
FECHETE	D	MARIA	9999999999999	judet SATU MARE, UAT Socond, loc. Neidentificata, Cod Postal 447285				Lege	act administrativ	31-116381/1 2.11.2002	COMISIA JUDETEANA PT. STAB. DREPT. DE PROPR. COMISIA JUDETEANA PT. STAB. DREPT. DE PROPR. COMISIA JUDETEANA PT. STAB. DREPT. DE PROPR. COMISIA JUDETEANA PT. STAB. DREPT. DE PROPR.	1930
ARDELEAN	D	FLOARE	9999999999999	judet SATU MARE, UAT Socond, loc. Neidentificata, Cod Postal 447285				Lege	act administrativ	31-116381/1 2.11.2002	COMISIA JUDETEANA PT. STAB. DREPT. DE PROPR. COMISIA JUDETEANA PT. STAB. DREPT. DE PROPR. COMISIA JUDETEANA PT. STAB. DREPT. DE PROPR. COMISIA JUDETEANA PT. STAB. DREPT. DE PROPR.	1932
FECHETE	D	IULIANA	9999999999999	judet SATU MARE, UAT Socond, loc. Neidentificata, Cod Postal 447285				Lege	act administrativ	31-116381/1 2.11.2002	COMISIA JUDETEANA PT. STAB. DREPT. DE PROPR. COMISIA JUDETEANA PT. STAB. DREPT. DE PROPR. COMISIA JUDETEANA PT. STAB. DREPT. DE PROPR. COMISIA JUDETEANA PT. STAB. DREPT. DE PROPR.	1937
RUS	D	IOAN	9999999999999	judet SATU MARE, UAT Socond, loc. Neidentificata, Cod Postal 447285				Lege	act administrativ	31-116381/1 2.11.2002	COMISIA JUDETEANA PT. STAB. DREPT. DE PROPR. COMISIA JUDETEANA PT. STAB. DREPT. DE PROPR. COMISIA JUDETEANA PT. STAB. DREPT. DE PROPR. COMISIA JUDETEANA PT. STAB. DREPT. DE PROPR.	1940
BABTAN	D	EMILIA	9999999999999	judet SATU MARE, UAT Socond, loc. Neidentificata, Cod Postal 447285				Lege	act administrativ	31-116381/1 2.11.2002	COMISIA JUDETEANA PT. STAB. DREPT. DE PROPR. COMISIA JUDETEANA PT. STAB. DREPT. DE PROPR. COMISIA JUDETEANA PT. STAB. DREPT. DE PROPR. COMISIA JUDETEANA PT. STAB. DREPT. DE PROPR.	1944


## 3. SARCINI / DEZMEMBRĂMINTE

Titular			Data nașterii / CUI	Domiciliu / Sediu	Tipul sarcinii sau al dezmembrămintelor dreptului de proprietate	Cotă parte	Identif. entitate asociată	Act juridic			Valoare ipotecă	Tip monedă
Nume / Denumire	Inițiala tatălui	Prenume						Tip act	Nr. act / data	Emitent		

## 4. NOTĂRI, PROCESE, INTERDICȚII

Tipul notării	Tip act	Nr. act / data	Emitent	Identificator entitate asociată	Imobil împrejmuit / neîmprejmuit	Imobil contestat / necontestat	Alte observații
				Hodor Marcel Gratiian	neîmprejmuit		
				O = SC CARTOGEOCAD SRL	neîmprejmuit		
				26/11/2020	14:19:21 UTC+02		

## 5. OBSERVAȚII



Copie spre publicare

Pagina nr. 117  
Inregistrare sistematica UAT Socond  
Sectorul Cadastral nr. 62  
Anul realizarii: 2020



*Hodor*



Hodor Marcel Gratien  
O = SC CARTOGEOCAD SRL  
26/11/2020 14:19:21 UTC+02

## REGISTRUL CADASTRAL AL IMOBILELOR

UAT Socond  
Zonă cooperativizată (Co)

Sector cadastral nr. 62

## 1. DESCRIEREA IMOBILULUI

DATE TEREN											DATE CONSTRUCȚII					
Identificator teren	Adresa imobil	Nr. cadastral	Nr. CF	Suprafața măsurată	Intravilan/ extravilan (I/E)	Nr. top	Nr. tarla	Nr. parcelă	Categorie folosință	Suprafața parcelă	Identif. construcție	Cod grupă destinație	Suprafața construită	Nr. niveluri	Nr. CF	Constr. cu acte (DA/NU)
606	judet SATU MARE, UAT Socond, Cod postal 447285			490	E	1228/28	30	1228/28	V	490						

## 2. PROPRIETATEA / POSESIA

Titularul dreptului / posesiei			Data nașterii / CUI	Domiciliu / Sediul	Cota parte	Identif. entitate asociată	Cotă parte teren UI	Mod de dobândire	Act juridic			Observații privitoare la proprietar
Nume / Denumire	Inițiala tatălui	Prenume							Tip act	Nr. act / data	Emitent	
DOMUTA	GH	DUMITRU	99999999999999	judet SATU MARE, UAT Socond, loc. Neidentificata, Cod Postal 447285	1/1	606		Lege	act administrativ	31-116354/0 5.03.2002	COMISIA JUDETEANA PT. STAB. DREPT. DE PROPR	1937

## 3. SARCINI / DEZMEMBRĂMINTE

Titular			Data nașterii / CUI	Domiciliu / Sediul	Tipul sarcinii sau al dezmembrămintelor dreptului de proprietate	Cotă parte	Identif. entitate asociată	Act juridic			Valoare ipotecă	Tip monedă
Nume / Denumire	Inițiala tatălui	Prenume						Tip act	Nr. act / data	Emitent		

## 4. NOTĂRI, PROCESE, INTERDICȚII

Tipul notării	Tip act	Nr. act / data	Emitent	Identificator entitate asociată	Imobil împrejmuit / neîmprejmuit	Imobil contestat / necontestat	Alte observații
					neîmprejmuit		

## 5. OBSERVAȚII

Copie spre publicare


Pagina nr. 118

Inregistrare sistematica UAT Socond

Sectorul Cadastral nr. 62

Anul realizarii: 2020

Hodor Marcel Gratian  
O = SC CARTOGEOCAD SRL  
26/11/2020 14:19:21 UTC+02



## REGISTRUL CADASTRAL AL IMOBILELOR

UAT Socond  
Zonă cooperativizată (Co)

Sector cadastral nr. 62

## 1. DESCRIEREA IMOBILULUI

DATE TEREN										DATE CONSTRUCȚII						
Identificator teren	Adresa imobil	Nr. cadastral	Nr. CF	Suprafața măsurată	Intravilan/ extravilan (I/E)	Nr. top	Nr. tarla	Nr. parcelă	Categorie folosință	Suprafața parcelă	Identif. construcție	Cod grupă destinație	Suprafața construită	Nr. niveluri	Nr. CF	Constr. cu acte (DA/NU)
607	judet SATU MARE, UAT Socond, Cod postal 447285			139	E	1228/24	30	1228/24	V	139						

## 2. PROPRIETATEA / POSESIA

Titularul dreptului / posesiei			Data nașterii / CUI	Domiciliu / Sediul	Cota parte	Identif. entitate asociată	Cotă parte teren UI	Mod de dobândire	Act juridic			Observații privitoare la proprietar
Nume / Denumire	Inițiala tatălui	Prenume							Tip act	Nr. act / data	Emitent	
UAT SOCOND			3897459	judet SATU MARE, UAT Socond, loc. Socond nr. 180, Cod Postal 447285	1/1	607		Lege	act normativ	7/13.03.1996	PARLAMENTUL ROMANIEI	

## 3. SARCINI / DEZMEMBRĂMINTE

Titular			Data nașterii / CUI	Domiciliu / Sediul	Tipul sarcinii sau al dezmembrămintelor dreptului de proprietate	Cotă parte	Identif. entitate asociată	Act juridic			Valoare ipotecă	Tip monedă
Nume / Denumire	Inițiala tatălui	Prenume						Tip act	Nr. act / data	Emitent		

## 4. NOTĂRI, PROCESE, INTERDICȚII

Tipul notării	Tip act	Nr. act / data	Emitent	Identificator entitate asociată	Imobil împrejmuit / neimprejmuit	Imobil contestat / necontestat	Alte observații
					neimprejmuit		

## 5. OBSERVAȚII

Copie spre publicare

Pagina nr. 119

Inregistrare sistematică UAT Socond

Sectorul Cadastral nr. 62

Anul realizării: 2020



Hodor Marcel Gratian  
O = SC CARTOGEOCAD SRL  
26/11/2020 14:19:21 UTC+02



## REGISTRUL CADASTRAL AL IMOBILELOR

UAT Socond  
Zonă cooperativizată (Co)

Sector cadastral nr. 62

## 1. DESCRIEREA IMOBILULUI

DATE TEREN											DATE CONSTRUCȚII					
Identificator teren	Adresa imobil	Nr. cadastral	Nr. CF	Suprafața măsurată	Intravilan/ extravilan (I/E)	Nr. top	Nr. tarla	Nr. parcelă	Categorie folosință	Suprafața parcelă	Identif. construcție	Cod grupă destinație	Suprafața construită	Nr. niveluri	Nr. CF	Constr. cu acte (DA/NU)
608	judet SATU MARE, UAT Socond, Cod postal 447285			1500	E	1227	30	1227	F	1500						

## 2. PROPRIETATEA / POSESIA

Titularul dreptului / posesiei			Data nașterii / CUI	Domiciliu / Sediul	Cota parte	Identif. entitate asociată	Cotă parte teren UI	Mod de dobândire	Act juridic			Observații privitoare la proprietar
Nume / Denumire	Inițiala tatălui	Prenume							Tip act	Nr. act / data	Emitent	
GROSOS	I	IOAN	999999999999999999	judet SATU MARE, UAT Socond, loc. Neidentificata, Cod Postal 447285	1/1	608		Lege	act administrativ	31-116553/3 0.10.2003	COMISIA JUDETEANA PT. STAB. DREPT. DE PROPR	1924

## 3. SARCINI / DEZMEMBRĂMINTE

Titular			Data nașterii / CUI	Domiciliu / Sediul	Tipul sarcinii sau al dezmembrămintelor dreptului de proprietate	Cotă parte	Identif. entitate asociată	Act juridic			Valoare ipotecă	Tip monedă
Nume / Denumire	Inițiala tatălui	Prenume						Tip act	Nr. act / data	Emitent		

## 4. NOTĂRI, PROCESE, INTERDICȚII

Tipul notării	Tip act	Nr. act / data	Emitent	Identificator entitate asociată	Imobil împrejmuit / neîmprejmuit	Imobil contestat / necontestat	Alte observații
					neîmprejmuit		

## 5. OBSERVAȚII

Copie spre publicare

Pagina nr. 120

Inregistrare sistematica UAT Socond

Sectorul Cadastral nr. 62

Anul realizării: 2020

Hodor Marcel Gratian  
O = SC CARTOGEOCAD SRL  
26/11/2020 14:19:21 UTC+02



## REGISTRUL CADASTRAL AL IMOBILELOR

UAT Socond  
Zonă cooperativizată (Co)

Sector cadastral nr. 62

## 1. DESCRIEREA IMOBILULUI

DATE TEREN										DATE CONSTRUCȚII						
Identificator teren	Adresa imobil	Nr. cadastral	Nr. CF	Suprafața măsurată	Intravilan/ extravilan (I/E)	Nr. top	Nr. tarla	Nr. parcelă	Categorie folosință	Suprafața parcelă	Identif. construcție	Cod grupă destinație	Suprafața construită	Nr. niveluri	Nr. CF	Constr. cu acte (DA/NU)
609	judet SATU MARE, UAT Socond, Cod postal 447285			350	E	1220/1	30	1220/1	V	350						

## 2. PROPRIETATEA / POSESIA

Titularul dreptului / posesiei			Data nașterii / CUI	Domiciliu / Sediul	Cota parte	Identif. entitate asociată	Cotă parte teren UI	Mod de dobândire	Act juridic			Observații privitoare la proprietar
Nume / Denumire	Inițiala tatălui	Prenume							Tip act	Nr. act / data	Emitent	
FECHETE	I	DUMITRU	9999999999999999	judet SATU MARE, UAT Socond, loc. Neidentificata, Cod Postal 447285	1/1	609		Lege	act administrativ	31-116450/09.12.2002	COMISIA JUDETEANA PT. STAB. DREPT. DE PROPR	1931

## 3. SARCINI / DEZMEMBRĂMINTE

Titular			Data nașterii / CUI	Domiciliu / Sediul	Tipul sarcinii sau al dezmembrămintelor dreptului de proprietate	Cotă parte	Identif. entitate asociată	Act juridic			Valoare ipotecă	Tip monedă
Nume / Denumire	Inițiala tatălui	Prenume						Tip act	Nr. act / data	Emitent		

## 4. NOTĂRI, PROCESE, INTERDICȚII

Tipul notării	Tip act	Nr. act / data	Emitent	Identificator entitate asociată	Imobil împrejmuit / neîmprejmuit	Imobil contestat / necontestat	Alte observații
					neîmprejmuit		

## 5. OBSERVAȚII

Copie spre publicare

Pagina nr. 121

Inregistrare sistematica UAT Socond

Sectorul Cadastral nr. 62

Anul realizării: 2020



Hodor Marcel Gratian  
O = SC CARTOGEOCAD SRL  
26/11/2020 14:19:21 UTC+02

## REGISTRUL CADASTRAL AL IMOBILELOR

UAT Socond

Zonă cooperativizată (Co)

Sector cadastral nr. 62

## 1. DESCRIEREA IMOBILULUI

DATE TEREN											DATE CONSTRUCȚII					
Identificator teren	Adresa imobil	Nr. cadastral	Nr. CF	Suprafața măsurată	Intravilan/ extravilan (I/E)	Nr. top	Nr. tarla	Nr. parcelă	Categorie folosință	Suprafața parcelă	Identif. construcție	Cod grupă destinație	Suprafața construită	Nr. niveluri	Nr. CF	Constr. cu acte (DA/NU)
610	judet SATU MARE, UAT Socond, Cod postal 447285			1754	E	1220/2	30	1220/2	V	603						
					E	1220/3	30	1220/3	V	711						
					E	1220/4	30	1220/4	V	440						

## 2. PROPRIETATEA / POSESIA

Titularul dreptului / posesiei			Data nașterii / CUI	Domiciliu / Sediul	Cota parte	Identif. entitate asociată	Cotă parte teren UI	Mod de dobândire	Act juridic			Observații privitoare la proprietar
Nume / Denumire	Inițiala tatălui	Prenume							Tip act	Nr. act / data	Emitent	
UAT SOCOND			3897459	judet SATU MARE, UAT Socond, loc. Socond nr. 180, Cod Postal 447285	1/1	610		Lege	act normativ	7/13.03.1996	PARLAMENTUL ROMANIEI	

## 3. SARCINI / DEZMEMBRĂMINTE

Titular			Data nașterii / CUI	Domiciliu / Sediul	Tipul sarcinii sau al dezmembrămintelor dreptului de proprietate	Cotă parte	Identif. entitate asociată	Act juridic			Valoare ipotecă	Tip monedă
Nume / Denumire	Inițiala tatălui	Prenume						Tip act	Nr. act / data	Emitent		

## 4. NOTĂRI, PROCESE, INTERDICȚII

Tipul notării	Tip act	Nr. act / data	Emitent	Identificator entitate asociată	Imobil împrejmuit / neîmprejmuit	Imobil contestat / necontestat	Alte observații
					neîmprejmuit		

## 5. OBSERVAȚII

Copie spre publicare

Pagina nr. 122

Inregistrare sistematică UAT Socond

Sectorul Cadastral nr. 62

Anul realizării: 2020

Hodor Marcel Gratian  
 O = SC CARTOGEOCAD SRL  
 26/11/2020 14:19:21 UTC+02



## REGISTRUL CADASTRAL AL IMOBILELOR

UAT Socond  
Zonă cooperativizată (Co)

Sector cadastral nr. 62

## 1. DESCRIEREA IMOBILULUI

DATE TEREN										DATE CONSTRUCȚII						
Identificator teren	Adresa imobil	Nr. cadastral	Nr. CF	Suprafața măsurată	Intravilan/ extravilan (I/E)	Nr. top	Nr. tarla	Nr. parcelă	Categorie folosință	Suprafața parcelă	Identif. construcție	Cod grupă destinație	Suprafața construită	Nr. niveluri	Nr. CF	Constr. cu acte (DA/NU)
611	judet SATU MARE, UAT Socond, Cod postal 447285			500	E	1220/5	30	1220/5	V	500						

## 2. PROPRIETATEA / POSESIA

Titularul dreptului / posesiei			Data nașterii / CUI	Domiciliu / Sediul	Cota parte	Identif. entitate asociată	Cotă parte teren UI	Mod de dobândire	Act juridic			Observații privitoare la proprietar
Nume / Denumire	Inițiala tatălui	Prenume							Tip act	Nr. act / data	Emitent	
RUS	D	ILIE	9999999999999	judet SATU MARE, UAT Socond, loc. Neidentificata, Cod Postal 447285	1/1	611		Lege	act administrativ	31-116381/1 2.11.2002	COMISIA JUDETEANA PT. STAB. DREPT. DE PROPR. COMISIA JUDETEANA PT. STAB. DREPT. DE PROPR.	1934
BABTAN	D	EMILIA	9999999999999	judet SATU MARE, UAT Socond, loc. Neidentificata, Cod Postal 447285				Lege	act administrativ	31-116381/1 2.11.2002	COMISIA JUDETEANA PT. STAB. DREPT. DE PROPR. COMISIA JUDETEANA PT. STAB. DREPT. DE PROPR.	1944
FECHETE	D	MARIA	9999999999999	judet SATU MARE, UAT Socond, loc. Neidentificata, Cod Postal 447285				Lege	act administrativ	31-116381/1 2.11.2002	COMISIA JUDETEANA PT. STAB. DREPT. DE PROPR. COMISIA JUDETEANA PT. STAB. DREPT. DE PROPR.	1930
ARDELEAN	D	FLOARE	9999999999999	judet SATU MARE, UAT Socond, loc. Neidentificata, Cod Postal 447285				Lege	act administrativ	31-116381/1 2.11.2002	COMISIA JUDETEANA PT. STAB. DREPT. DE PROPR. COMISIA JUDETEANA PT. STAB. DREPT. DE PROPR.	1932
FECHETE	D	IULIANA	9999999999999	judet SATU MARE, UAT Socond, loc. Neidentificata, Cod Postal 447285				Lege	act administrativ	31-116381/1 2.11.2002	COMISIA JUDETEANA PT. STAB. DREPT. DE PROPR. COMISIA JUDETEANA PT. STAB. DREPT. DE PROPR.	1937
RUS	D	IOAN	9999999999999	judet SATU MARE, UAT Socond, loc. Neidentificata, Cod Postal 447285				Lege	act administrativ	31-116381/1 2.11.2002	COMISIA JUDETEANA PT. STAB. DREPT. DE PROPR. COMISIA JUDETEANA PT. STAB. DREPT. DE PROPR.	1940


## 3. SARCINI / DEZMEMBRĂMINTE

Titular			Data nașterii / CUI	Domiciliu / Sediul	Tipul sarcinii sau al dezmembrămintelor dreptului de proprietate	Cotă parte	Identif. entitate asociată	Act juridic			Valoare ipotecă	Tip monedă
Nume / Denumire	Inițiala tatălui	Prenume						Tip act	Nr. act / data	Emitent		

## 4. NOTĂRI, PROCESE, INTERDICȚII

Tipul notării	Tip act	Nr. act / data	Emitent	Identificator entitate asociată	Imobil împrejmuit / neimprejmuit	Imobil contestat / necontestat	Alte observații
				Hodor Marcel Gratian O = SC CARTOGEOCAD SRL 26/11/2020 14:19:21 UTC+02	neimprejmuit		

## 5. OBSERVAȚII



Hodor Marcel Gratian  
O = SC CARTOGEOCAD SRL  
26/11/2020 14:19:21 UTC+02



## REGISTRUL CADASTRAL AL IMOBILELOR

UAT Socond  
Zonă cooperativizată (Co)

Sector cadastral nr. 62

## 1. DESCRIEREA IMOBILULUI

DATE TEREN											DATE CONSTRUCȚII					
Identificator teren	Adresa imobil	Nr. cadastral	Nr. CF	Suprafața măsurată	Intravilan/ extravilan (I/E)	Nr. top	Nr. tarla	Nr. parcelă	Categorie folosință	Suprafața parcelă	Identif. construcție	Cod grupă destinație	Suprafața construită	Nr. niveluri	Nr. CF	Constr. cu acte (DA/NU)
612	judet SATU MARE, UAT Socond, Cod postal 447285			500	E	1220/6	30	1220/6	V	500						

## 2. PROPRIETATEA / POSESIA

Titularul dreptului / posesiei			Data nașterii / CUI	Domiciliu / Sediul	Cota parte	Identif. entitate asociată	Cotă parte teren UI	Mod de dobândire	Act juridic			Observații privitoare la proprietar
Nume / Denumire	Inițiala tatălui	Prenume							Tip act	Nr. act / data	Emitent	
UAT SOCOND			3897459	judet SATU MARE, UAT Socond, loc. Socond nr. 180, Cod Postal 447285	1/1	612		Lege	act normativ	7/13.03.1996	PARLAMENTUL ROMANIEI	

## 3. SARCINI / DEZMEMBRĂMINTE

Titular			Data nașterii / CUI	Domiciliu / Sediul	Tipul sarcinii sau al dezmembrămintelor dreptului de proprietate	Cotă parte	Identif. entitate asociată	Act juridic			Valoare ipotecă	Tip monedă
Nume / Denumire	Inițiala tatălui	Prenume						Tip act	Nr. act / data	Emitent		

## 4. NOTĂRI, PROCESE, INTERDICȚII

Tipul notării	Tip act	Nr. act / data	Emitent	Identificator entitate asociată	Imobil împrejmuit / neîmprejmuit	Imobil contestat / necontestat	Alte observații
					neîmprejmuit		

## 5. OBSERVAȚII

Copie spre publicare

Pagina nr. 124

Inregistrare sistematică UAT Socond  
Sectorul Cadastral nr. 62  
Anul realizării: 2020



Hodor Marcel Gratian  
O = SC CARTOGEOCAD SRL  
26/11/2020 14:19:21 UTC+02

## REGISTRUL CADASTRAL AL IMOBILELOR

UAT Socond  
Zonă cooperativizată (Co)  
1. DESCRIEREA IMOBILULUI

Sector cadastral nr. 62

DATE TEREN											DATE CONSTRUCȚII					
Identificator teren	Adresa imobil	Nr. cadastral	Nr. CF	Suprafața măsurată	Intravilan/ extravilan (I/E)	Nr. top	Nr. tarla	Nr. parcelă	Categorie folosință	Suprafața parcelă	Identif. construcție	Cod grupă destinație	Suprafața construită	Nr. niveluri	Nr. CF	Constr. cu acte (DA/NU)
613	judet SATU MARE, UAT Socond, Cod postal 447285			540	E	1220/7	30	1220/7	V	540						

## 2. PROPRIETATEA / POSESIA

Titularul dreptului / posesiei			Data nașterii / CUI	Domiciliu / Sediul	Cota parte	Identif. entitate asociată	Cotă parte teren UI	Mod de dobândire	Act juridic			Observații privitoare la proprietar
Nume / Denumire	Inițiala tatălui	Prenume							Tip act	Nr. act / data	Emitent	
BRATA	I	IOAN	9999999999999	judet SATU MARE, UAT Socond, loc. Neidentificată, Cod Postal 447285	1/1	613		Lege	act administrativ	31-116388/2 0.11.2002	COMISIA JUDETEANA PT. STAB. DREPT. DE PROPR	1934

## 3. SĂRCINI / DEZMEMBRĂMINTE

Titular			Data nașterii / CUI	Domiciliu / Sediul	Tipul sarcinii sau al dezmembrămintelor dreptului de proprietate	Cotă parte	Identif. entitate asociată	Act juridic			Valoare ipotecă	Tip monedă
Nume / Denumire	Inițiala tatălui	Prenume						Tip act	Nr. act / data	Emitent		

## 4. NOTĂRI, PROCESE, INTERDICȚII

Tipul notării	Tip act	Nr. act / data	Emitent	Identificator entitate asociată	Imobil împrejmuit / neîmprejmuit	Imobil contestat / necontestat	Alte observații
					neîmprejmuit		

## 5. OBSERVAȚII

Copie spre publicare

Pagina nr. 125

Inregistrare sistematica UAT Socond

Sectorul Cadastral nr. 62

Anul realizării: 2020

Hodor Marcel Gratian  
O = SC CARTOGEOCAD SRL  
26/11/2020 14:19:21 UTC+02





**REGISTRUL CADASTRAL AL IMOBILELOR**

UAT Socond  
Zonă cooperativizată (Co)

Sector cadastral nr. 62

**1. DESCRIEREA IMOBILULUI**

DATE TEREN										DATE CONSTRUCȚII						
Identificator teren	Adresa imobil	Nr. cadastral	Nr. CF	Suprafața măsurată	Intravilan/ extravilan (I/E)	Nr. top	Nr. tarla	Nr. parcelă	Categorie folosință	Suprafața parcelă	Identif. construcție	Cod grupă destinație	Suprafața construită	Nr. niveluri	Nr. CF	Constr. cu acte (DA/NU)
614	judet SATU MARE, UAT Socond, Cod postal 447285			270	E	1220/8	30	1220/8	V	270						

**2. PROPRIETATEA / POSESIA**

Titularul dreptului / posesiei			Data nașterii / CUI	Domiciliu / Sediul	Cota parte	Identif. entitate asociată	Cotă parte teren UI	Mod de dobândire	Act juridic			Observații privitoare la proprietar
Nume / Denumire	Inițiala tatălui	Prenume							Tip act	Nr. act / data	Emitent	
FECHETE	D	IOAN	999999999999999	judet SATU MARE, UAT Socond, loc. Neidentificata, Cod Postal 447285	1/1	614		Lege	act administrativ	31-116407/2 5.11.2002	COMISIA JUDETEANA PT. STAB. DREPT. DE PROPR	1944

**3. SARCINI / DEZMEMBRĂMINTE**

Titular			Data nașterii / CUI	Domiciliu / Sediul	Tipul sarcinii sau al dezmembrămintelor dreptului de proprietate	Cotă parte	Identif. entitate asociată	Act juridic			Valoare ipotecă	Tip monedă
Nume / Denumire	Inițiala tatălui	Prenume						Tip act	Nr. act / data	Emitent		

**4. NOTĂRI, PROCESE, INTERDICȚII**

Tipul notării	Tip act	Nr. act / data	Emitent	Identificator entitate asociată	Imobil împrejmuit / neîmprejmuit	Imobil contestat / necontestat	Alte observații
					neîmprejmuit		

**5. OBSERVAȚII**

Pagina nr. 126

Inregistrare sistematica UAT Socond  
Sectorul Cadastral nr. 62  
Anul realizării: 2020

Copie spre publicare



Hodor Marcel Gratian  
O = SC CARTEO GEOCAD SRL  
26/11/2020 14:19:21 UTC+02

## REGISTRUL CADASTRAL AL IMOBILELOR

UAT Socond  
Zonă cooperativizată (Co)

Sector cadastral nr. 62

## 1. DESCRIEREA IMOBILULUI

DATE TEREN											DATE CONSTRUCȚII					
Identificator teren	Adresa imobil	Nr. cadastral	Nr. CF	Suprafața măsurată	Intravilan/ extravilan (I/E)	Nr. top	Nr. tarla	Nr. parcelă	Categorie folosință	Suprafața parcelă	Identif. construcție	Cod grupă destinație	Suprafața construită	Nr. niveluri	Nr. CF	Constr. cu acte (DA/NU)
615	judet SATU MARE, UAT Socond, Cod postal 447285			300	E	1220/9	30	1220/9	V	300						

## 2. PROPRIETATEA / POSESIA

Titularul dreptului / posesiei			Data nașterii / CUI	Domiciliu / Sediul	Cota parte	Identif. entitate asociată	Cotă parte teren UI	Mod de dobândire	Act juridic			Observații privitoare la proprietar
Nume / Denumire	Inițiala tatălui	Prenume							Tip act	Nr. act / data	Emitent	
BRATA	D	TEODOR	999999999999999	judet SATU MARE, UAT Socond, loc. Neidentificata, Cod Postal 447285	1/1	615		Lege	act administrativ	31-116469/1 0.03.2003	COMISIA JUDETEANA PT. STAB. DREPT. DE PROPR	1931

## 3. SARCINI / DEZMEMBRĂMINTE

Titular			Data nașterii / CUI	Domiciliu / Sediul	Tipul sarcinii sau al dezmembrămintelor dreptului de proprietate	Cotă parte	Identif. entitate asociată	Act juridic			Valoare ipotecă	Tip monedă
Nume / Denumire	Inițiala tatălui	Prenume						Tip act	Nr. act / data	Emitent		

## 4. NOTĂRI, PROCESE, INTERDICȚII

Tipul notării	Tip act	Nr. act / data	Emitent	Identificator entitate asociată	Imobil împrejmuit / neîmprejmuit	Imobil contestat / necontestat	Alte observații
					neîmprejmuit		

## 5. OBSERVAȚII

Copie spre publicare

Pagina nr. 127

Inregistrare sistematica UAT Socond  
Sectorul Cadastral nr. 62  
Anul realizarii: 2020

Hodor Marcel Gratian  
O = SC CARTOGEOCAD SRL  
26/11/2020 14:19:21 UTC+02



## REGISTRUL CADASTRAL AL IMOBILELOR

UAT Socond  
Zonă cooperativizată (Co)

Sector cadastral nr. 62

## 1. DESCRIEREA IMOBILULUI

DATE TEREN										DATE CONSTRUCȚII						
Identificator teren	Adresa imobil	Nr. cadastral	Nr. CF	Suprafața măsurată	Intravilan/extravilan (I/E)	Nr. top	Nr. tarla	Nr. parcelă	Categorie folosință	Suprafața parcelă	Identif. construcție	Cod grupă destinație	Suprafața construită	Nr. niveluri	Nr. CF	Constr. cu acte (DA/NU)
616	judet SATU MARE, UAT Socond, Cod postal 447285			200	E	1220/10	30	1220/10	V	200						

## 2. PROPRIETATEA / POSESIA

Titularul dreptului / posesiei			Data nașterii / CUI	Domiciliu / Sediu	Cota parte	Identif. entitate asociată	Cotă parte teren UI	Mod de dobândire	Act juridic			Observații privitoare la proprietar
Nume / Denumire	Inițiala tatălui	Prenume							Tip act	Nr. act / data	Emitent	
ROIB	I	IOAN	999999999999999	judet SATU MARE, UAT Socond, loc. Neidentificata, Cod Postal 447285	1/1	616		Lege	act administrativ	31-116387/2 0.11.2002	COMISIA JUDETEANA PT. STAB. DREPT. DE PROPR	1924

## 3. SARCINI / DEZMEMBRĂMINTE

Titular			Data nașterii / CUI	Domiciliu / Sediu	Tipul sarcinii sau al dezmembrămintelor dreptului de proprietate	Cotă parte	Identif. entitate asociată	Act juridic			Valoare ipotecă	Tip monedă
Nume / Denumire	Inițiala tatălui	Prenume						Tip act	Nr. act / data	Emitent		

## 4. NOTĂRI, PROCESE, INTERDICȚII

Tipul notării	Tip act	Nr. act / data	Emitent	Identificator entitate asociată	Imobil împrejmuit / neîmprejmuit	Imobil contestat / necontestat	Alte observații
					neîmprejmuit		

## 5. OBSERVAȚII

Copie spre publicare

Pagina nr. 128

Inregistrare sistematica UAT Socond

Sectorul Cadastral nr. 62

Anul realizării: 2020

Hodor Marcel Gratian  
O = SC CARTOGEOCAD SRL  
26/11/2020 14:19:21 UTC+02



## REGISTRUL CADASTRAL AL IMOBILELOR

UAT Socond  
Zonă cooperativizată (Co)

Sector cadastral nr. 62

## 1. DESCRIEREA IMOBILULUI

DATE TEREN											DATE CONSTRUCȚII					
Identificator teren	Adresa imobil	Nr. cadastral	Nr. CF	Suprafața măsurată	Intravilan/ extravilan (I/E)	Nr. top	Nr. tarla	Nr. parcelă	Categorie folosință	Suprafața parcelă	Identif. construcție	Cod grupă destinație	Suprafața construită	Nr. niveluri	Nr. CF	Constr. cu acte (DA/NU)
617	judet SATU MARE, UAT Socond, Cod postal 447285			270	E	1220/11	30	1220/11	V	270						

## 2. PROPRIETATEA / POSESIA

Titularul dreptului / posesiei			Data nașterii / CUI	Domiciliu / Sediul	Cota parte	Identif. entitate asociată	Cotă parte teren UI	Mod de dobândire	Act juridic			Observații privitoare la proprietar
Nume / Denumire	Inițiala tatălui	Prenume							Tip act	Nr. act / data	Emitent	
UAT SOCOND			3897459	judet SATU MARE, UAT Socond, loc. Socond nr. 180, Cod Postal 447285	1/1	617		Lege	act normativ	7/13.03.1996	PARLAMENTUL ROMANIEI	

## 3. SĂRCINI / DEZMEMBRĂMINTE

Titular			Data nașterii / CUI	Domiciliu / Sediul	Tipul sarcinii sau al dezmembrămintelor dreptului de proprietate	Cotă parte	Identif. entitate asociată	Act juridic			Valoare ipotecă	Tip monedă
Nume / Denumire	Inițiala tatălui	Prenume						Tip act	Nr. act / data	Emitent		

## 4. NOTĂRI, PROCESE, INTERDICȚII

Tipul notării	Tip act	Nr. act / data	Emitent	Identificator entitate asociată	Imobil împrejmuit / neîmprejmuit	Imobil contestat / necontestat	Alte observații
					neîmprejmuit		

## 5. OBSERVAȚII

Copie spre publicare


Pagina nr. 129

Inregistrare sistematica UAT Socond

Sectorul Cadastral nr. 62

Anul realizării: 2020

Hodor Marcel Gratian  
O = SC CARTOGEOCAD SRL  
26/11/2020 14:19:21 UTC+02



## REGISTRUL CADASTRAL AL IMOBILELOR

UAT Socond  
Zonă cooperativizată (Co)

Sector cadastral nr. 62

## 1. DESCRIEREA IMOBILULUI

DATE TEREN										DATE CONSTRUCȚII						
Identificator teren	Adresa imobil	Nr. cadastral	Nr. CF	Suprafața măsurată	Intravilan/ extravilan (I/E)	Nr. top	Nr. tarla	Nr. parcelă	Categorie folosință	Suprafața parcelă	Identif. construcție	Cod grupă destinație	Suprafața construită	Nr. niveluri	Nr. CF	Constr. cu acte (DA/NU)
618	judet SATU MARE, UAT Socond, Cod postal 447285			400	E	1220/12	30	1220/12	V	400						

## 2. PROPRIETATEA / POSESIA

Titularul dreptului / posesiei			Data nașterii / CUI	Domiciliu / Sediul	Cota parte	Identif. entitate asociată	Cotă parte teren UI	Mod de dobândire	Act juridic			Observații privitoare la proprietar
Nume / Denumire	Inițiala tatălui	Prenume							Tip act	Nr. act / data	Emitent	
FECHETE	G	GHEORGHE	999999999999999	judet SATU MARE, UAT Socond, loc. Neidentificata, Cod Postal 447285	1/1	618		Lege	act administrativ	31-116412/2 5.11.2002	COMISIA JUDETEANA PT. STAB. DREPT. DE PROPR.	1934

## 3. SARCINI / DEZMEMBRĂMINTE

Titular			Data nașterii / CUI	Domiciliu / Sediul	Tipul sarcinii sau al dezmembrămintelor dreptului de proprietate	Cotă parte	Identif. entitate asociată	Act juridic			Valoare ipotecă	Tip monedă
Nume / Denumire	Inițiala tatălui	Prenume						Tip act	Nr. act / data	Emitent		

## 4. NOTĂRI, PROCESE, INTERDICȚII

Tipul notării	Tip act	Nr. act / data	Emitent	Identificator entitate asociată	Imobil împrejmuit / neîmprejmuit	Imobil contestat / necontestat	Alte observații
					neîmprejmuit		

## 5. OBSERVAȚII

Copie spre publicare

Pagina nr. 130

Inregistrare sistematică UAT Socond

Sectorul Cadastral nr. 62

Anul realizării: 2020

Hodor Marcel Gratian  
O = SC CARTOGEOCAD SRL  
26/11/2020 14:19:21 UTC+02



## REGISTRUL CADASTRAL AL IMOBILELOR

UAT Socond  
Zonă cooperativizată (Co)

Sector cadastral nr. 62

## 1. DESCRIEREA IMOBILULUI

DATE TEREN											DATE CONSTRUCȚII					
Identificator teren	Adresa imobil	Nr. cadastral	Nr. CF	Suprafața măsurată	Intravilan/ extravilan (I/E)	Nr. top	Nr. tarla	Nr. parcelă	Categorie folosință	Suprafața parcelă	Identif. construcție	Cod grupă destinație	Suprafața construită	Nr. niveluri	Nr. CF	Constr. cu acte (DA/NU)
619	judet SATU MARE, UAT Socond, Cod postal 447285			564	E	1220/13	30	1220/13	V	564						

## 2. PROPRIETATEA / POSESIA

Titularul dreptului / posesiei			Data nașterii / CUI	Domiciliu / Sediu	Cota parte	Identif. entitate asociată	Cotă parte teren UI	Mod de dobândire	Act juridic			Observații privitoare la proprietar
Nume / Denumire	Inițiala tatălui	Prenume							Tip act	Nr. act / data	Emitent	
POP	D	MARIA	9999999999999999	judet SATU MARE, UAT Socond, loc. Neidentificata, Cod Postal 447285	1/1	619		Lege	act administrativ	31-116406/2 5.11.2002	COMISIA JUDETEANA PT. STAB. DREPT. DE PROPR	1922

## 3. SARCINI / DEZMEMBRĂMINTE

Titular			Data nașterii / CUI	Domiciliu / Sediu	Tipul sarcinii sau al dezmembrămintelor dreptului de proprietate	Cotă parte	Identif. entitate asociată	Act juridic			Valoare ipotecă	Tip monedă
Nume / Denumire	Inițiala tatălui	Prenume						Tip act	Nr. act / data	Emitent		

## 4. NOTĂRI, PROCESE, INTERDICȚII

Tipul notării	Tip act	Nr. act / data	Emitent	Identificator entitate asociată	Imobil împrejmuit / neîmprejmuit	Imobil contestat / necontestat	Alte observații
					neîmprejmuit		

## 5. OBSERVAȚII

Copie spre publicare

Pagina nr. 131

Inregistrare sistematica UAT Socond

Sectorul Cadastral nr. 62

Anul realizarii: 2020

Hodor Marcel Gratian  
O = SC CARTOGEOCAD SRL  
26/11/2020 14:19:21 UTC+02



## REGISTRUL CADASTRAL AL IMOBILELOR

UAT Socond  
Zonă cooperativizată (Co)

Sector cadastral nr. 62

## 1. DESCRIEREA IMOBILULUI

DATE TEREN										DATE CONSTRUCȚII						
Identificator teren	Adresa imobil	Nr. cadastral	Nr. CF	Suprafața măsurată	Intravilan/extravilan (I/E)	Nr. top	Nr. tarla	Nr. parcelă	Categorie folosință	Suprafața parcelă	Identif. construcție	Cod grupă destinație	Suprafața construită	Nr. niveluri	Nr. CF	Constr. cu acte (DA/NU)
620	judet SATU MARE, UAT Socond, Cod postal 447285			1000	E	1220/14	30	1220/14	V	1000						

## 2. PROPRIETATEA / POSESIA

Titularul dreptului / posesiei			Data nașterii / CUI	Domiciliu / Sediul	Cota parte	Identif. entitate asociată	Cotă parte teren UI	Mod de dobândire	Act juridic			Observații privitoare la proprietar
Nume / Denumire	Inițiala tatălui	Prenume							Tip act	Nr. act / data	Emitent	
SUCIU	T	IOAN	999999999999999	judet SATU MARE, UAT Socond, loc. Neidentificata, Cod Postal 447285	1/1	620		Lege	act administrativ	31-116355/05.03.2002	COMISIA JUDETEANA PT. STAB. DREPT. DE PROPR	1944

## 3. SARCINI / DEZMEMBRĂMINTE

Titular			Data nașterii / CUI	Domiciliu / Sediul	Tipul sarcinii sau al dezmembrămintelor dreptului de proprietate	Cotă parte	Identif. entitate asociată	Act juridic			Valoare ipotecă	Tip monedă
Nume / Denumire	Inițiala tatălui	Prenume						Tip act	Nr. act / data	Emitent		

## 4. NOTĂRI, PROCESE, INTERDICȚII


Tipul notării	Tip act	Nr. act / data	Emitent	Identificator entitate asociată	Imobil împrejmuit / neîmprejmuit	Imobil contestat / necontestat	Alte observații
					neîmprejmuit		

## 5. OBSERVAȚII

Copie spre publicare

Pagina nr. 132

Inregistrare sistematică UAT Socond  
Sectorul Cadastral nr. 62  
Anul realizării: 2020



Hodor Marcel Gratian  
O = SC CARTOGEOCAD SRL  
26/11/2020 14:19:21 UTC+02



## REGISTRUL CADASTRAL AL IMOBILELOR

UAT Socond

Sector cadastral nr. 62

Zonă cooperativizată (Co)

## 1. DESCRIEREA IMOBILULUI

DATE TEREN											DATE CONSTRUCȚII					
Identificator teren	Adresa imobil	Nr. cadastral	Nr. CF	Suprafața măsurată	Intravilan/ extravilan (I/E)	Nr. top	Nr. tarla	Nr. parcelă	Categorie folosință	Suprafața parcelă	Identif. construcție	Cod grupă destinație	Suprafața construită	Nr. niveluri	Nr. CF	Constr. cu acte (DA/NU)
621	judet SATU MARE, UAT Socond, Cod postal 447285			250	E	1220/15	30	1220/15	V	250						

## 2. PROPRIETATEA / POSESIA

Titularul dreptului / posesiei			Data nașterii / CUI	Domiciliu / Sediul	Cota parte	Identif. entitate asociată	Cotă parte teren UI	Mod de dobândire	Act juridic			Observații privitoare la proprietar
Nume / Denumire	Inițiala tatălui	Prenume							Tip act	Nr. act / data	Emitent	
FECHETE	I	IOAN	9999999999999	judet SATU MARE, UAT Socond, loc. Neidentificata, Cod Postal 447285	1/1	621		Lege	act administrativ	31-116364/1 7.06.2002	COMISIA JUDETEANA PT. STAB. DREPT. DE PROPR	1946

## 3. SARCINI / DEZMEMBRĂMINTE

Titular			Data nașterii / CUI	Domiciliu / Sediul	Tipul sarcinii sau al dezmembrămintelor dreptului de proprietate	Cotă parte	Identif. entitate asociată	Act juridic			Valoare ipotecă	Tip monedă
Nume / Denumire	Inițiala tatălui	Prenume						Tip act	Nr. act / data	Emitent		

## 4. NOTĂRI, PROCESE, INTERDICȚII

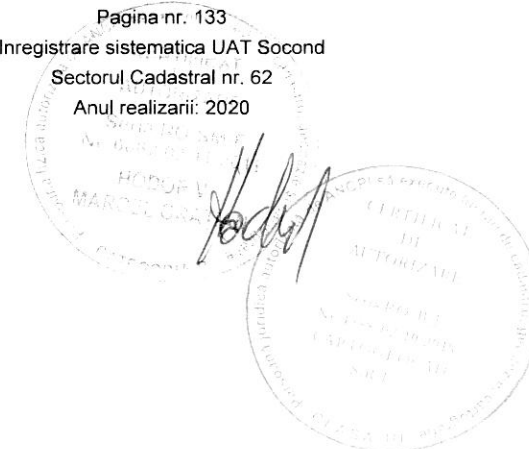
Tipul notării	Tip act	Nr. act / data	Emitent	Identificator entitate asociată	Imobil împrejmuit / neîmprejmuit	Imobil contestat / necontestat	Alte observații
					neîmprejmuit		

## 5. OBSERVAȚII

Copie spre publicare

Pagina nr. 133  
Inregistrare sistematica UAT Socond  
Sectorul Cadastral nr. 62  
Anul realizării: 2020

Hodor Marcel Gratian  
O = SC CARTOGEOCAD SRL  
26/11/2020 14:19:21 UTC+02



## REGISTRUL CADASTRAL AL IMOBILELOR

UAT Socond  
Zonă cooperativizată (Co)

Sector cadastral nr. 62

## 1. DESCRIEREA IMOBILULUI

DATE TEREN										DATE CONSTRUCȚII						
Identificator teren	Adresa imobil	Nr. cadastral	Nr. CF	Suprafața măsurată	Intravilan/ extravilan (I/E)	Nr. top	Nr. tarla	Nr. parcelă	Categorie folosință	Suprafața parcelă	Identif. construcție	Cod grupă destinație	Suprafața construită	Nr. niveluri	Nr. CF	Constr. cu acte (DA/NU)
622	judet SATU MARE, UAT Socond, Cod postal 447285			1000	E	1220/16	30	1220/16	V	1000						

## 2. PROPRIETATEA / POSESIA

Titularul dreptului / posesiei			Data nașterii / CUI	Domiciliu / Sediul	Cota parte	Identif. entitate asociată	Cotă parte teren UI	Mod de dobândire	Act juridic			Observații privitoare la proprietar
Nume / Denumire	Inițiala tatălui	Prenume							Tip act	Nr. act / data	Emitent	
UAT SOCOND			3897459	judet SATU MARE, UAT Socond, loc. Socond nr. 180, Cod Postal 447285	1/1	622		Lege	act normativ	7/13.03.1996	PARLAMENTUL ROMANIEI	

## 3. SARCINI / DEZMEMBRĂMINTE

Titular			Data nașterii / CUI	Domiciliu / Sediul	Tipul sarcinii sau al dezmembrămintelor dreptului de proprietate	Cotă parte	Identif. entitate asociată	Act juridic			Valoare ipotecă	Tip monedă
Nume / Denumire	Inițiala tatălui	Prenume						Tip act	Nr. act / data	Emitent		

## 4. NOTĂRI, PROCESE, INTERDICȚII

Tipul notării	Tip act	Nr. act / data	Emitent	Identificator entitate asociată	Imobil împrejmuit / neîmprejmuit	Imobil contestat / necontestat	Alte observații
					neîmprejmuit		

## 5. OBSERVAȚII

Copie spre publicare

Pagina nr. 134  
Inregistrare sistematică UAT Socond  
Sectorul Cadastral nr. 62  
Anul realizării: 2020



Hodor Marcel Gratian  
O = SC CARTOGEOCAD SRL  
26/11/2020 14:19:21 UTC+02

## REGISTRUL CADASTRAL AL IMOBILELOR

UAT Socond  
Zonă cooperativizată (Co)

Sector cadastral nr. 62

## 1. DESCRIEREA IMOBILULUI

DATE TEREN											DATE CONSTRUCȚII					
Identificator teren	Adresa imobil	Nr. cadastral	Nr. CF	Suprafața măsurată	Intravilan/ extravilan (I/E)	Nr. top	Nr. tarla	Nr. parcelă	Categorie folosință	Suprafața parcelă	Identif. construcție	Cod grupă destinație	Suprafața construită	Nr. niveluri	Nr. CF	Constr. cu acte (DA/NU)
623	judet SATU MARE, UAT Socond, Cod postal 447285			285	E	1220/17	30	1220/17	V	285						

## 2. PROPRIETATEA / POSESIA

Titularul dreptului / posesiei			Data nașterii / CUI	Domiciliu / Sediul	Cota parte	Identif. entitate asociată	Cotă parte teren UI	Mod de dobândire	Act juridic			Observații privitoare la proprietar
Nume / Denumire	Inițiala tatălui	Prenume							Tip act	Nr. act / data	Emitent	
FECHETE	GH	VASILE	999999999999999	judet SATU MARE, UAT Socond, loc. Neidentificata, Cod Postal 447285	1/1	623		Lege	act administrativ	31-116408/2 5.11.2002	COMISIA JUDETEANA PT. STAB. DREPT. DE PROPR	1935

## 3. SARCINI / DEZMEMBRĂMINTE

Titular			Data nașterii / CUI	Domiciliu / Sediul	Tipul sarcinii sau al dezmembrămintelor dreptului de proprietate	Cotă parte	Identif. entitate asociată	Act juridic			Valoare ipotecă	Tip monedă
Nume / Denumire	Inițiala tatălui	Prenume						Tip act	Nr. act / data	Emitent		

## 4. NOTĂRI, PROCESE, INTERDICȚII

Tipul notării	Tip act	Nr. act / data	Emitent	Identificator entitate asociată	Imobil împrejmuit / neîmprejmuit	Imobil contestat / necontestat	Alte observații
					neîmprejmuit		

## 5. OBSERVAȚII

Copie spre publicare

Hodor Marcel Gratian  
O = SC CARTOGEOCAD SRL  
26/11/2020 14:19:21 UTC+02

Pagina nr. 135  
Inregistrare sistematica UAT Socond  
Sectorul Cadastral nr. 62  
Anul realizarii: 2020



## REGISTRUL CADASTRAL AL IMOBILELOR

UAT Socond  
Zonă cooperativizată (Co)

Sector cadastral nr. 62

## 1. DESCRIEREA IMOBILULUI

DATE TEREN											DATE CONSTRUCȚII					
Identificator teren	Adresa imobil	Nr. cadastral	Nr. CF	Suprafața măsurată	Intravilan/ extravilan (I/E)	Nr. top	Nr. tarla	Nr. parcelă	Categorie folosință	Suprafața parcelă	Identif. construcție	Cod grupă destinație	Suprafața construită	Nr. niveluri	Nr. CF	Constr. cu acte (DA/NU)
624	judet SATU MARE, UAT Socond, Cod postal 447285			285	E	1220/18	30	1220/18	V	285						

## 2. PROPRIETATEA / POSESIA

Titularul dreptului / posesiei			Data nașterii / CUI	Domiciliu / Sediu	Cota parte	Identif. entitate asociată	Cotă parte teren UI	Mod de dobândire	Act juridic			Observații privitoare la proprietar
Nume / Denumire	Inițiala tatălui	Prenume							Tip act	Nr. act / data	Emitent	
CHECHES	V	VASILE	999999999999999	judet SATU MARE, UAT Socond, loc. Neidentificata, Cod Postal 447285	1/1	624		Lege	act administrativ	31-116361/1 7.06.2002	COMISIA JUDETEANA PT. STAB. DREPT. DE PROPR	1929

## 3. SARCINI / DEZMEMBRĂMINTE

Titular			Data nașterii / CUI	Domiciliu / Sediu	Tipul sarcinii sau al dezmembrămintelor dreptului de proprietate	Cotă parte	Identif. entitate asociată	Act juridic			Valoare ipotecă	Tip monedă
Nume / Denumire	Inițiala tatălui	Prenume						Tip act	Nr. act / data	Emitent		

## 4. NOTĂRI, PROCESE, INTERDICȚII

Tipul notării	Tip act	Nr. act / data	Emitent	Identificator entitate asociată	Imobil împrejmuit / neîmprejmuit	Imobil contestat / necontestat	Alte observații
					neîmprejmuit		

## 5. OBSERVAȚII

Pagina nr. 136

Copie spre publicare

Inregistrare sistematica UAT Socond

Sectorul Cadastral nr. 62

Anul realizarii: 2020.

Hodor Marcel Gratian  
O = SC CARTOGEOCAD SRL  
26/11/2020 14:19:21 UTC+02



## REGISTRUL CADASTRAL AL IMOBILELOR

UAT Socond

Sector cadastral nr. 62

Zonă cooperativizată (Co)

## 1. DESCRIEREA IMOBILULUI

DATE TEREN											DATE CONSTRUCȚII					
Identificator teren	Adresa imobil	Nr. cadastral	Nr. CF	Suprafața măsurată	Intravilan/ extravilan (I/E)	Nr. top	Nr. tarla	Nr. parcelă	Categorie folosință	Suprafața parcelă	Identif. construcție	Cod grupă destinație	Suprafața construită	Nr. niveluri	Nr. CF	Constr. cu acte (DA/NU)
625	judet SATU MARE, UAT Socond, Cod postal 447285			670	E	1220/19	30	1220/19	V	670						

## 2. PROPRIETATEA / POSESIA

Titularul dreptului / posesiei			Data nașterii / CUI	Domiciliu / Sediul	Cota parte	Identif. entitate asociată	Cotă parte teren UI	Mod de dobândire	Act juridic			Observații privitoare la proprietar
Nume / Denumire	Inițiala tatălui	Prenume							Tip act	Nr. act / data	Emitent	
FECHETE	I	VASILE	9999999999999	judet SATU MARE, UAT Socond, loc. Neidentificata, Cod Postal 447285	1/1	625		Lege	act administrativ	31-116420/2 6.11.2002	COMISIA JUDETEANA PT. STAB. DREPT. DE PROPR	1915

## 3. SARCINI / DEZMEMBRĂMINTE

Titular			Data nașterii / CUI	Domiciliu / Sediul	Tipul sarcinii sau al dezmembrămintelor dreptului de proprietate	Cotă parte	Identif. entitate asociată	Act juridic			Valoare ipotecă	Tip monedă
Nume / Denumire	Inițiala tatălui	Prenume						Tip act	Nr. act / data	Emitent		

## 4. NOTĂRI, PROCESE, INTERDICȚII

Tipul notării	Tip act	Nr. act / data	Emitent	Identificator entitate asociată	Imobil împrejmuit / neîmprejmuit	Imobil contestat / necontestat	Alte observații
					neîmprejmuit		

## 5. OBSERVAȚII

Copie spre publicare

Pagina nr. 137

Inregistrare sistematica UAT Socond

Sectorul Cadastral nr. 62

Anul realizării: 2020

Hodor Marcel Gratian  
O = SC CARTOGEOCAD SRL  
26/11/2020 14:19:21 UTC+02



## REGISTRUL CADASTRAL AL IMOBILELOR

UAT Socond  
Zonă cooperativizată (Co)

Sector cadastral nr. 62

## 1. DESCRIEREA IMOBILULUI

DATE TEREN										DATE CONSTRUCȚII								
Identificator teren	Adresa imobil	Nr. cadastral	Nr. CF	Suprafața măsurată	Intravilan/ extravilan (I/E)	Nr. top	Nr. tarla	Nr. parcelă	Categorie folosință	Suprafața parcelă	Identif. construcție	Cod grupă destinație	Suprafața construită	Nr. niveluri	Nr. CF	Constr. cu acte (DA/NU)		
626	judet SATU MARE, UAT Socond, Cod postal 447285			6425	E	1220/20	30	1220/20	F	1270								
					E	1220/21	30	1220/21	F	780								
					E	1220/22	30	1220/22	F	515								
					E	1220/23	30	1220/23	F	700								
					E	1220/24	30	1220/24	F	3160								

## 2. PROPRIETATEA / POSESIA

Titularul dreptului / posesiei			Data nașterii / CUI	Domiciliu / Sediu	Cota parte	Identif. entitate asociată	Cotă parte teren UI	Mod de dobândire	Act juridic			Observații privitoare la proprietar
Nume / Denumire	Inițiala tatălui	Prenume							Tip act	Nr. act / data	Emitent	
UAT SOCOND			3897459	judet SATU MARE, UAT Socond, loc. Socond nr. 180, Cod Postal 447285	1/1	626		Lege	act normativ	7/13.03.1996	PARLAMENTUL ROMANIEI	

## 3. SARCINI / DEZMEMBRĂMINTE

Titular			Data nașterii / CUI	Domiciliu / Sediu	Tipul sarcinii sau al dezmembrămintelor dreptului de proprietate	Cotă parte	Identif. entitate asociată	Act juridic			Valoare ipotecă	Tip monedă
Nume / Denumire	Inițiala tatălui	Prenume						Tip act	Nr. act / data	Emitent		


## 4. NOTĂRI, PROCESE, INTERDICȚII

4. NOTĂRI, PROCESE, INTERDICȚII				5. OBSERVAȚII			
Tipul notării	Tip act	Nr. act / data	Emitent	Identificator entitate asociată	Imobil împrejmuit / neîmprejmuit	Imobil contestat / necontestat	Alte observații
					neîmprejmuit		

Copie spre publicare

Hodor Marcel Gratian  
O = SC CARTOGEOCAD SRL  
26/11/2020 14:19:21 UTC+02

Pagina nr. 138  
Inregistrare sistematica UAT Socond  
Sectorul Cadastral nr. 62  
Anul realizarii: 2020



## REGISTRUL CADASTRAL AL IMOBILELOR

UAT Socond  
Zonă cooperativizată (Co)

Sector cadastral nr. 62

## 1. DESCRIEREA IMOBILULUI

DATE TEREN											DATE CONSTRUCȚII					
Identificator teren	Adresa imobil	Nr. cadastral	Nr. CF	Suprafața măsurată	Intravilan/ extravilan (I/E)	Nr. top	Nr. tarla	Nr. parcelă	Categorie folosință	Suprafața parcelă	Identif. construcție	Cod grupă destinație	Suprafața construită	Nr. niveluri	Nr. CF	Constr. cu acte (DA/NU)
627	judet SATU MARE, UAT Socond, Cod postal 447285			276	E	1212	30	1212	ALTELE	276						

## 2. PROPRIETATEA / POSESIA

Titularul dreptului / posesiei			Data nașterii / CUI	Domiciliu / Sediul	Cota parte	Identif. entitate asociată	Cotă parte teren UI	Mod de dobândire	Act juridic			Observații privitoare la proprietar
Nume / Denumire	Inițiala tatălui	Prenume							Tip act	Nr. act / data	Emitent	
UAT SOCOND			3897459	judet SATU MARE, UAT Socond, loc. Socond nr. 180, Cod Postal 447285	1/1	627		Lege	act normativ	7/13.03.1996	PARLAMENTUL ROMANIEI	

## 3. SĂRCINI / DEZMEMBRĂMINTE

Titular			Data nașterii / CUI	Domiciliu / Sediul	Tipul sarcinii sau al dezmembrămintelor dreptului de proprietate	Cotă parte	Identif. entitate asociată	Act juridic			Valoare ipotecă	Tip monedă
Nume / Denumire	Inițiala tatălui	Prenume						Tip act	Nr. act / data	Emitent		

## 4. NOTĂRI, PROCESE, INTERDICȚII

Tipul notării	Tip act	Nr. act / data	Emitent	Identificator entitate asociată	Imobil împrejmuit / neîmprejmuit	Imobil contestat / necontestat	Alte observații
					neîmprejmuit		

## 5. OBSERVAȚII

Copie spre publicare

Pagina nr. 139

Inregistrare sistematica UAT Socond

Sectorul Cadastral nr. 62

Anul realizării: 2020

Hodor Marcel Gratian  
O = SC CARTOGEOCAD SRL  
26/11/2020 14:19:21 UTC+02





## REGISTRUL CADASTRAL AL IMOBILELOR

UAT Socond  
Zonă cooperativizată (Co)

Sector cadastral nr. 62

## 1. DESCRIEREA IMOBILULUI

DATE TEREN											DATE CONSTRUCȚII					
Identificator teren	Adresa imobil	Nr. cadastral	Nr. CF	Suprafața măsurată	Intravilan/ extravilan (I/E)	Nr. top	Nr. tarla	Nr. parcelă	Categorie folosință	Suprafața parcelă	Identif. construcție	Cod grupă destinație	Suprafața construită	Nr. niveluri	Nr. CF	Constr. cu acte (DA/NU)
628	judet SATU MARE, UAT Socond, Cod postal 447285			1250	E	1213	30	1213	A	800						
					E	1216/1	30	1216/1	F	450						

## 2. PROPRIETATEA / POESIA

Titularul dreptului / posesiei			Data nașterii / CUI	Domiciliu / Sediu	Cota parte	Identif. entitate asociată	Cotă parte teren UI	Mod de dobândire	Act juridic			Observații privitoare la proprietar
Nume / Denumire	Inițiala tatălui	Prenume							Tip act	Nr. act / data	Emitent	
FECHETE	F	MARIA	999999999999	judet SATU MARE, UAT Socond, loc. Neidentificata, Cod Postal 447285	1/1	628		Lege	act administrativ	31-116424/2 6.11.2002	COMISIA JUDETEANA PT. STAB. DREPT. DE PROPRIETATE	1923
DOMUTA	F	MARIA	999999999999	judet SATU MARE, UAT Socond, loc. Neidentificata, Cod Postal 447285				Lege	act administrativ	31-116424/2 6.11.2002	COMISIA JUDETEANA PT. STAB. DREPT. DE PROPRIETATE	1944

## 3. SARCINI / DEZMEMBRĂMINTE

Titular			Data nașterii / CUI	Domiciliu / Sediu	Tipul sarcinii sau al dezmembrămintelor dreptului de proprietate	Cotă parte	Identif. entitate asociată	Act juridic			Valoare ipotecă	Tip monedă
Nume / Denumire	Inițiala tatălui	Prenume						Tip act	Nr. act / data	Emitent		

## 4. NOTĂRI, PROCESE, INTERDICȚII

Tipul notării	Tip act	Nr. act / data	Emitent	Identificator entitate asociată	Imobil împrejmuit / neimprejmuit	Imobil contestat / necontestat	Alte observații
					neimprejmuit		

## 5. OBSERVAȚII

Copie spre publicare

Hodor Marcel Gratian  
O = SC CARTOGEOCAD SRL  
26/11/2020 14:19:21 UTC+02



## REGISTRUL CADASTRAL AL IMOBILELOR

UAT Socond  
Zonă cooperativizată (Co)

Sector cadastral nr. 62

## 1. DESCRIEREA IMOBILULUI

DATE TEREN											DATE CONSTRUCȚII					
Identificator teren	Adresa imobil	Nr. cadastral	Nr. CF	Suprafața măsurată	Intravilan/extravilan (I/E)	Nr. top	Nr. tarla	Nr. parcelă	Categorie folosință	Suprafața parcelă	Identif. construcție	Cod grupă destinație	Suprafața construită	Nr. niveluri	Nr. CF	Constr. cu acte (DA/NU)
629	judet SATU MARE, UAT Socond, Cod postal 447285			2750	E	1214	30	1214	F	700						
					E	1215/1	30	1215/1	V	1450						
					E	1215/2	30	1215/2	V	600						

## 2. PROPRIETATEA / POSESIA

Titularul dreptului / posesiei			Data nașterii / CUI	Domiciliu / Sediul	Cota parte	Identif. entitate asociată	Cotă parte teren UI	Mod de dobândire	Act juridic			Observații privitoare la proprietar
Nume / Denumire	Inițiala tatălui	Prenume							Tip act	Nr. act / data	Emitent	
UAT SOCOND			3897459	judet SATU MARE, UAT Socond, loc. Socond nr. 180, Cod Postal 447285	1/1	629		Lege	act normativ	7/13.03.1996	PARLAMENTUL ROMANIEI	

## 3. SARCINI / DEZMEMBRĂMINTE

Titular			Data nașterii / CUI	Domiciliu / Sediul	Tipul sarcinii sau al dezmembrămintelor dreptului de proprietate	Cotă parte	Identif. entitate asociată	Act juridic			Valoare ipotecă	Tip monedă
Nume / Denumire	Inițiala tatălui	Prenume						Tip act	Nr. act / data	Emitent		

## 4. NOTĂRI, PROCESE, INTERDICȚII

Tipul notării	Tip act	Nr. act / data	Emitent	Identificator entitate asociată	Imobil împrejmuit / neîmprejmuit	Imobil contestat / necontestat	Alte observații
					neîmprejmuit		

## 5. OBSERVAȚII

Copie spre publicare

Hodor Marcel Gratian  
O = SC CARTOGEOCAD SRL  
26/11/2020 14:19:21 UTC+02

Pagina nr. 141  
Inregistrare sistematică UAT Socond  
Sectorul Cadastral nr. 62  
Anul realizării: 2020



## REGISTRUL CADASTRAL AL IMOBILELOR

UAT Socond  
Zonă cooperativizată (Co)

Sector cadastral nr. 62

## 1. DESCRIEREA IMOBILULUI

DATE TEREN										DATE CONSTRUCȚII						
Identificator teren	Adresa imobil	Nr. cadastral	Nr. CF	Suprafața măsurată	Intravilan/ extravilan (I/E)	Nr. top	Nr. tarla	Nr. parcelă	Categorie folosință	Suprafața parcelă	Identif. construcție	Cod grupă destinație	Suprafața construită	Nr. niveluri	Nr. CF	Constr. cu acte (DA/NU)
630	judet SATU MARE, UAT Socond, Cod postal 447285			900	E	1216/2	30	1216/2	F	900						

## 2. PROPRIETATEA / POSESIA

Titularul dreptului / posesiei			Data nașterii / CUI	Domiciliu / Sediul	Cota parte	Identif. entitate asociată	Cotă parte teren UI	Mod de dobândire	Act juridic			Observații privitoare la proprietar
Nume / Denumire	Inițiala tatălui	Prenume							Tip act	Nr. act / data	Emitent	
ANDREICA	D	LEONTIN	999999999999999	judet SATU MARE, UAT Socond, loc. Neidentificata, Cod Postal 447285	1/1	630		Lege	act administrativ	31-116471/1 6.10.2003	COMISIA JUDETEANA PT. STAB. DREPT. DE PROPR	1931

## 3. SARCINI / DEZMEMBRĂMINTE

Titular			Data nașterii / CUI	Domiciliu / Sediul	Tipul sarcinii sau al dezmembrămintelor dreptului de proprietate	Cotă parte	Identif. entitate asociată	Act juridic			Valoare ipotecă	Tip monedă
Nume / Denumire	Inițiala tatălui	Prenume						Tip act	Nr. act / data	Emitent		

## 4. NOTĂRI, PROCESE, INTERDICȚII

Tipul notării	Tip act	Nr. act / data	Emitent	Identificator entitate asociată	Imobil împrejmuit / neîmprejmuit	Imobil contestat / necontestat	Alte observații
					neîmprejmuit		

## 5. OBSERVAȚII

Pagina nr. 142

Inregistrare sistematica UAT Socond

Sectorul Cadastral nr. 62

Anul realizării: 2020

Copie spre publicare

Hodor Marcel Gratian  
O = SC CARTOGEOCAD SRL  
26/11/2020 14:19:21 UTC+02



## REGISTRUL CADASTRAL AL IMOBILELOR

UAT Socond  
Zonă cooperativizată (Co)

Sector cadastral nr. 62

## 1. DESCRIEREA IMOBILULUI

DATE TEREN											DATE CONSTRUCȚII					
Identificator teren	Adresa imobil	Nr. cadastral	Nr. CF	Suprafața măsurată	Intravilan/ extravilan (I/E)	Nr. top	Nr. tarla	Nr. parcelă	Categorie folosință	Suprafața parcelă	Identif. construcție	Cod grupă destinație	Suprafața construită	Nr. niveluri	Nr. CF	Constr. cu acte (DA/NU)
631	judet SATU MARE, UAT Socond, Cod postal 447285			300	E	1215/3	30	1215/3	V	300						

## 2. PROPRIETATEA / POSESIA

Titularul dreptului / posesiei			Data nașterii / CUI	Domiciliu / Sediul	Cota parte	Identif. entitate asociată	Cotă parte teren UI	Mod de dobândire	Act juridic			Observații privitoare la proprietar
Nume / Denumire	Inițiala tatălui	Prenume							Tip act	Nr. act / data	Emitent	
DOMUTA	GH	GLIGOR	9999999999999	judet SATU MARE, UAT Socond, loc. Neidentificata, Cod Postal 447285	1/1	631		Lege	act administrativ	31-116446/1 6.01.2002	COMISIA JUDETEANA PT. STAB. DREPT. DE PROPR	1928

## 3. SARCINI / DEZMEMBRĂMINTE

Titular			Data nașterii / CUI	Domiciliu / Sediul	Tipul sarcinii sau al dezmembrămintelor dreptului de proprietate	Cotă parte	Identif. entitate asociată	Act juridic			Valoare ipotecă	Tip monedă
Nume / Denumire	Inițiala tatălui	Prenume						Tip act	Nr. act / data	Emitent		

## 4. NOTĂRI, PROCESE, INTERDICȚII

Tipul notării	Tip act	Nr. act / data	Emitent	Identificator entitate asociată	Imobil împrejmuit / neîmprejmuit	Imobil contestat / necontestat	Alte observații
					neîmprejmuit		

## 5. OBSERVAȚII

Copie spre publicare

Pagina nr. 143

Inregistrare sistematica UAT Socond

Sectorul Cadastral nr. 62

Anul realizării: 2020

Hodor Marcel Gratian  
O = SC CARTOGEOCAD SRL  
26/11/2020 14:19:21 UTC+02



## REGISTRUL CADASTRAL AL IMOBILELOR

UAT Socond  
Zonă cooperativizată (Co)

Sector cadastral nr. 62

## 1. DESCRIEREA IMOBILULUI

DATE TEREN										DATE CONSTRUCȚII						
Identificator teren	Adresa imobil	Nr. cadastral	Nr. CF	Suprafața măsurată	Intravilan/ extravilan (I/E)	Nr. top	Nr. tarla	Nr. parcelă	Categorie folosință	Suprafața parcelă	Identif. construcție	Cod grupă destinație	Suprafața construită	Nr. niveluri	Nr. CF	Constr. cu acte (DA/NU)
632	judet SATU MARE, UAT Socond, Cod postal 447285			600	E	1217/1	30	1217/1	A	600						

## 2. PROPRIETATEA / POSESIA

Titularul dreptului / posesiei			Data nașterii / CUI	Domiciliu / Sediul	Cota parte	Identif. entitate asociată	Cotă parte teren UI	Mod de dobândire	Act juridic			Observații privitoare la proprietar
Nume / Denumire	Inițiala tatălui	Prenume							Tip act	Nr. act / data	Emitent	
FECHETE	L	LEONTIN	9999999999999999	judet SATU MARE, UAT Socond, loc. Neidentificata, Cod Postal 447285	1/1	632		Lege	act administrativ	31-116445/1 6.01.2003	COMISIA JUDETEANA PT. STAB. DREPT. DE PROPR	1949

## 3. SARCINI / DEZMEMBRĂMINTE

Titular			Data nașterii / CUI	Domiciliu / Sediul	Tipul sarcinii sau al dezmembrămintelor dreptului de proprietate	Cotă parte	Identif. entitate asociată	Act juridic			Valoare ipotecă	Tip monedă
Nume / Denumire	Inițiala tatălui	Prenume						Tip act	Nr. act / data	Emitent		

## 4. NOTĂRI, PROCESE, INTERDICȚII

Tipul notării	Tip act	Nr. act / data	Emitent	Identificator entitate asociată	Imobil împrejmuit / neîmprejmuit	Imobil contestat / necontestat	Alte observații
					neîmprejmuit		

## 5. OBSERVAȚII

Copie spre publicare

Pagina nr. 144  
Inregistrare sistematică UAT Socond  
Sectorul Cadastral nr. 62  
Anul realizării: 2020

Hodor Marcel Gratian  
O = SC CARTOGEOCAD SRL  
26/11/2020 14:19:21 UTC+02



## REGISTRUL CADASTRAL AL IMOBILELOR

UAT Socond

Zonă cooperativizată (Co)

Sector cadastral nr. 62

## 1. DESCRIEREA IMOBILULUI

Identificator teren	Adresa imobil	Nr. cadastral	Nr. CF	DATE TEREN							DATE CONSTRUCȚII					
				Suprafața măsurată	Intravilan/ extravilan (I/E)	Nr. top	Nr. tarla	Nr. parcelă	Categorie folosință	Suprafața parcelă	Identif. construcție	Cod grupă destinație	Suprafața construită	Nr. niveluri	Nr. CF	Constr. cu acte (DA/NU)
633	judet SATU MARE, UAT Socond, Cod postal 447285			5655	E	1216/3	30	1216/3	F	618						
					E	1216/4	30	1216/4	F	1265						
					E	1216/5	30	1216/5	F	300						
					E	1216/6	30	1216/6	F	530						
					E	1217/2	30	1217/2	A	1540						
					E	1217/3	30	1217/3	A	625						
					E	1217/4	30	1217/4	A	777						

## 2. PROPRIETATEA / POSESIA

Titularul dreptului / posesiei			Data nașterii / CUI	Domiciliu / Sediul	Cota parte	Identif. entitate asociată	Cotă parte teren UI	Mod de dobândire	Act juridic			Observații privitoare la proprietar
Nume / Denumire	Inițiala tatălui	Prenume							Tip act	Nr. act / data	Emitent	
UAT SOCOND			3897459	judet SATU MARE, UAT Socond, loc. Socond nr. 180, Cod Postal 447285	1/1	633		Lege	act normativ	7/13.03.1996	PARLAMENTUL ROMANIEI	

## 3. SARCINI / DEZMEMBRĂMINTE

Titular			Data nașterii / CUI	Domiciliu / Sediul	Tipul sarcinii sau al dezmembrămintelor dreptului de proprietate	Cotă parte	Identif. entitate asociată	Act juridic			Valoare ipotecă	Tip monedă
Nume / Denumire	Inițiala tatălui	Prenume						Tip act	Nr. act / data	Emitent		

## 4. NOTĂRI, PROCESE, INTERDICȚII

Tipul notării	Tip act	Nr. act / data	Emitent	Identificator entitate asociată	Informații privind / neimprijmit / neimprimit	Imobil contestat / necontestat	Alte observații
				Hod Marcel Cristian / SC CARTOGEOCAD SRL	neimprijmit		

## 5. OBSERVAȚII



Copie spre publicare

Pagina nr. 145  
Inregistrare sistematica UAT Socond  
Sectorul Cadastral nr. 62  
Anul realizarii: 2020



Hodor Marcel Gratian  
O = SC CARTOGEOCAD SRL  
26/11/2020 14:19:21 UTC+02



## REGISTRUL CADASTRAL AL IMOBILELOR

UAT Socond  
Zonă cooperativizată (Co)

Sector cadastral nr. 62

## 1. DESCRIEREA IMOBILULUI

DATE TEREN											DATE CONSTRUCȚII					
Identificator teren	Adresa imobil	Nr. cadastral	Nr. CF	Suprafața măsurată	Intravilan/ extravilan (I/E)	Nr. top	Nr. tarla	Nr. parcelă	Categorie folosință	Suprafața parcelă	Identif. construcție	Cod grupă destinație	Suprafața construită	Nr. niveluri	Nr. CF	Constr. cu acte (DA/NU)
634	judet SATU MARE, UAT Socond, Cod postal 447285	100502	100502	2800	E	1217/5	30	1217/5	A	1744						
					E	1216/7	30	1216/7	F	1056						

## 2. PROPRIETATEA / POSESIA

Titularul dreptului / posesiei			Data nașterii / CUI	Domiciliu / Sediul	Cota parte	Identif. entitate asociată	Cotă parte teren UI	Mod de dobândire	Act juridic			Observații privitoare la proprietar
Nume / Denumire	Inițiala tatălui	Prenume							Tip act	Nr. act / data	Emitent	
BRATA	A	ROZALIA	9999999999999	judet SATU MARE, UAT Socond, loc. Neidentificata, Cod Postal 447285	1/1	634		Lege	act administrativ	31-163671/2 1.03.2017	COMISIA JUDETEANA PT. STAB. DREPT. DE PROPR	1910

## 3. SARCINI / DEZMEMBRĂMINTE

Titular			Data nașterii / CUI	Domiciliu / Sediul	Tipul sarcinii sau al dezmembrămintelor dreptului de proprietate	Cotă parte	Identif. entitate asociată	Act juridic			Valoare ipotecă	Tip monedă
Nume / Denumire	Inițiala tatălui	Prenume						Tip act	Nr. act / data	Emitent		

## 4. NOTĂRI, PROCESE, INTERDICȚII

Tipul notării	Tip act	Nr. act / data	Emitent	Identificator entitate asociată	Imobil împrejmuit / neîmprejmuit	Imobil contestat / necontestat	Alte observații
					neîmprejmuit		

## 5. OBSERVAȚII

Copie spre publicare

Pagina nr. 146

Inregistrare sistematica UAT Socond  
Sectorul Cadastral nr. 62  
Anul realizării: 2020

Hodor Marcel Gratian  
O = SC CARTOGEOCAD SRL  
26/11/2020 14:19:21 UTC+02



## REGISTRUL CADASTRAL AL IMOBILELOR

Sector cadastral nr. 62

UAT Socond  
Zonă cooperativizată (Co)

## 1. DESCRIEREA IMOBILULUI

DATE TEREN										DATE CONSTRUCȚII						
Identificator teren	Adresa imobil	Nr. cadastral	Nr. CF	Suprafața măsurată	Intravilan/ extravilan (I/E)	Nr. top	Nr. tarla	Nr. parcelă	Categorie folosință	Suprafața parcelă	Identif. construcție	Cod grupă destinație	Suprafața construită	Nr. niveluri	Nr. CF	Constr. cu acte (DA/NU)
635	judet SATU MARE, UAT Socond, Cod postal 447285			13510	E	1216/8	30;79	1216/8	F	2600						
					E	1216/9	30;79	1216/9	F	2500						
					E	1216/10	30;79	1216/10	F	1880						
					E	1216/11	30;79	1216/11	F	1700						
					E	1216/12	30;79	1216/12	F	1700						
					E	1276/13	30;79	1276/13	F	1700						
					E	1216/14	30;79	1216/14	F	1430						

## 2. PROPRIETATEA / POSESIA


Titularul dreptului / posesiei			Data nașterii / CUI	Domiciliu / Sediu	Cota parte	Identif. entitate asociată	Cotă parte teren UI	Mod de dobândire	Act juridic			Observații privitoare la proprietar
Nume / Denumire	Inițiala tatălui	Prenume							Tip act	Nr. act / data	Emitent	
UAT SOCOND			3897459	judet SATU MARE, UAT Socond, loc. Socond nr. 180, Cod Postal 447285	1/1	635		Lege	act normativ	7/13.03.1996	PARLAMENTUL ROMANIEI	

## 3. SARCINI / DEZMEMBRĂMINTE

Titular			Data nașterii / CUI	Domiciliu / Sediu	Tipul sarcinii sau al dezmembrămintelor dreptului de proprietate	Cotă parte	Identif. entitate asociată	Act juridic		Valoare ipotecă	Tip monedă
Nume / Denumire	Inițiala tatălui	Prenume						Tip act	Nr. act / data		

## 4. NOTĂRI, PROCESE, INTERDICȚII

4. NOTĂRI, PROCESE, INTERDICȚII				5. OBSERVAȚII			
Tipul notării	Tip act	Nr. act / data	Emitent	Identificator entitate asociată	Hodornarcel Gratiu / SC CARTOGEOCAD SRL / neimprejmuit	Imobil contestat / necontestat	Alte observații
					26/11/2020 14:19:21 UTC+02		



Copie spre publicare

Pagina nr. 147  
Inregistrare sistematica UAT Socond  
Sectorul Cadastral nr. 62  
Anul realizarii: 2020

Hodor Marcel Gratian  
O = SC CARTOGEOCAD SRL  
26/11/2020 14:19:21 UTC+02



## REGISTRUL CADASTRAL AL IMOBILELOR

UAT Socond  
Zonă cooperativizată (Co)

Sector cadastral nr. 62

## 1. DESCRIEREA IMOBILULUI

DATE TEREN										DATE CONSTRUCȚII						
Identificator teren	Adresa imobil	Nr. cadastral	Nr. CF	Suprafața măsurată	Intravilan/ extravilan (I/E)	Nr. top	Nr. tarla	Nr. parcelă	Categorie folosință	Suprafața parcelă	Identif. construcție	Cod grupă destinație	Suprafața construită	Nr. niveluri	Nr. CF	Constr. cu acte (DA/NU)
636	judet SATU MARE, UAT Socond, Cod postal 447285			1500	E	1216/15	30;79	1216/15	F	1500						

## 2. PROPRIETATEA / POSESIA

Titularul dreptului / posesiei			Data nașterii / CUI	Domiciliu / Sediul	Cota parte	Identif. entitate asociată	Cotă parte teren UI	Mod de dobândire	Act juridic			Observații privitoare la proprietar
Nume / Denumire	Inițiala tatălui	Prenume							Tip act	Nr. act / data	Emitent	
FECHETE	L	LEONTIN	9999999999999999	judet SATU MARE, UAT Socond, loc. Neidentificata, Cod Postal 447285	1/1	636		Lege	act administrativ	31-116445/1 6.01.2003	COMISIA JUDETEANA PT. STAB. DREPT. DE PROPR	1949

## 3. SARCINI / DEZMEMBRĂMINTE

Titular			Data nașterii / CUI	Domiciliu / Sediul	Tipul sarcinii sau al dezmembrămintelor dreptului de proprietate	Cotă parte	Identif. entitate asociată	Act juridic			Valoare ipotecă	Tip monedă
Nume / Denumire	Inițiala tatălui	Prenume						Tip act	Nr. act / data	Emitent		

## 4. NOTĂRI, PROCESE, INTERDICȚII

Tipul notării	Tip act	Nr. act / data	Emitent	Identificator entitate asociată	Imobil împrejmuit / neîmprejmuit	Imobil contestat / necontestat	Alte observații
					neîmprejmuit		

## 5. OBSERVAȚII

Copie spre publicare

Pagina nr. 148  
Inregistrare sistematică UAT Socond  
Sectorul Cadastral nr. 62  
Anul realizării: 2020

Hodor Marcel Gratian  
O = SC CARTOGEOCAD SRL  
26/11/2020 14:19:21 UTC+02



## REGISTRUL CADASTRAL AL IMOBILELOR

UAT Socond  
Zonă cooperativizată (Co)

Sector cadastral nr. 62

## 1. DESCRIEREA IMOBILULUI

DATE TEREN											DATE CONSTRUCȚII					
Identificator teren	Adresa imobil	Nr. cadastral	Nr. CF	Suprafața măsurată	Intravilan/ extravilan (I/E)	Nr. top	Nr. tarla	Nr. parcelă	Categorie folosință	Suprafața parcelă	Identif. construcție	Cod grupă destinație	Suprafața construită	Nr. niveluri	Nr. CF	Constr. cu acte (DA/NU)
637	judet SATU MARE, UAT Socond, Cod postal 447285			2900	E	1216/16	30;79	1216/16	F	1400						
					E	1216/17	30;79	1216/17	F	1500						

## 2. PROPRIETATEA / POSESIA

Titularul dreptului / posesiei			Data nașterii / CUI	Domiciliu / Sediul	Cota parte	Identif. entitate asociată	Cotă parte teren UI	Mod de dobândire	Act juridic			Observații privitoare la proprietar
Nume / Denumire	Inițiala tatălui	Prenume							Tip act	Nr. act / data	Emitent	
UAT SOCOND			3897459	judet SATU MARE, UAT Socond, loc. Socond nr. 180, Cod Postal 447285	1/1	637		Lege	act normativ	7/13.03.1996	PARLAMENTUL ROMANIEI	

## 3. SARCINI / DEZMEMBRĂMINTE

Titular			Data nașterii / CUI	Domiciliu / Sediul	Tipul sarcinii sau al dezmembrămintelor dreptului de proprietate	Cotă parte	Identif. entitate asociată	Act juridic			Valoare ipotecă	Tip monedă
Nume / Denumire	Inițiala tatălui	Prenume						Tip act	Nr. act / data	Emitent		

## 4. NOTĂRI, PROCESE, INTERDICȚII

Tipul notării	Tip act	Nr. act / data	Emitent	Identificator entitate asociată	Imobil împrejmuit / neîmprejmuit	Imobil contestat / necontestat	Alte observații
					neîmprejmuit		

## 5. OBSERVAȚII

Copie spre publicare

Pagina nr. 149

Inregistrare sistematică UAT Socond

Sectorul Cadastral nr. 62

Anul realizării: 2020

Hodor Marcel Gratian  
O = SC CARTOGEOCAD SRL  
26/11/2020 14:19:21 UTC+02



## REGISTRUL CADASTRAL AL IMOBILELOR

UAT Socond  
Zonă cooperativizată (Co)

Sector cadastral nr. 62

## 1. DESCRIEREA IMOBILULUI

DATE TEREN										DATE CONSTRUCȚII						
Identificator teren	Adresa imobil	Nr. cadastral	Nr. CF	Suprafața măsurată	Intravilan/ extravilan (I/E)	Nr. top	Nr. tarla	Nr. parcelă	Categorie folosință	Suprafața parcelă	Identif. construcție	Cod grupă destinație	Suprafața construită	Nr. niveluri	Nr. CF	Constr. cu acte (DA/NU)
638	judet SATU MARE, UAT Socond, Cod postal 447285			2884	E	1246	30;31;79	1246	DR	2884						

## 2. PROPRIETATEA / POSESIA

Titularul dreptului / posesiei			Data nașterii / CUI	Domiciliu / Sediul	Cota parte	Identif. entitate asociată	Cotă parte teren UI	Mod de dobândire	Act juridic			Observații privitoare la proprietar
Nume / Denumire	Inițiala tatălui	Prenume							Tip act	Nr. act / data	Emitent	
UAT SOCOND			3897459	judet SATU MARE, UAT Socond, loc. Socond nr. 180, Cod Postal 447285	1/1	638		Lege	act normativ	7/13.03.1996	PARLAMENTUL ROMANIEI	

## 3. SARCINI / DEZMEMBRĂMINTE

Titular			Data nașterii / CUI	Domiciliu / Sediul	Tipul sarcinii sau al dezmembrămintelor dreptului de proprietate	Cotă parte	Identif. entitate asociată	Act juridic			Valoare ipotecă	Tip monedă
Nume / Denumire	Inițiala tatălui	Prenume						Tip act	Nr. act / data	Emitent		

## 4. NOTĂRI, PROCESE, INTERDICȚII

Tipul notării	Tip act	Nr. act / data	Emitent	Identificator entitate asociată	Imobil împrejmuit / neîmprejmuit	Imobil contestat / necontestat	Alte observații
					neîmprejmuit		

## 5. OBSERVAȚII

Copie spre publicare

Pagina nr. 150

Inregistrare sistematica UAT Socond

Sectorul Cadastral nr. 62

Anul realizării: 2020



Hodor Marcel Gratian  
O = SC CARTOGEOCAD SRL  
26/11/2020 14:19:21 UTC+02

## REGISTRUL CADASTRAL AL IMOBILELOR

UAT Socond  
Zonă cooperativizată (Co)

Sector cadastral nr. 62

## 1. DESCRIEREA IMOBILULUI

DATE TEREN											DATE CONSTRUCȚII					
Identificator teren	Adresa imobil	Nr. cadastral	Nr. CF	Suprafața măsurată	Intravilan/ extravilan (I/E)	Nr. top	Nr. tarla	Nr. parcelă	Categorie folosință	Suprafața parcelă	Identif. construcție	Cod grupă destinație	Suprafața construită	Nr. niveluri	Nr. CF	Constr. cu acte (DA/NU)
639	judet SATU MARE, UAT Socond, Cod postal 447285			1167	E	1243/1	30	1243/1	DR	1167						

## 2. PROPRIETATEA / POSESIA

Titularul dreptului / posesiei			Data nașterii / CUI	Domiciliu / Sediul	Cota parte	Identif. entitate asociată	Cotă parte teren UI	Mod de dobândire	Act juridic			Observații privitoare la proprietar
Nume / Denumire	Inițiala tatălui	Prenume							Tip act	Nr. act / data	Emitent	
UAT SOCOND			3897459	judet SATU MARE, UAT Socond, loc. Socond nr. 180, Cod Postal 447285	1/1	639		Lege	act normativ	7/13.03.1996	PARLAMENTUL ROMANIEI	

## 3. SARCINI / DEZMEMBRĂMINTE

Titular			Data nașterii / CUI	Domiciliu / Sediul	Tipul sarcinii sau al dezmembrămintelor dreptului de proprietate	Cotă parte	Identif. entitate asociată	Act juridic			Valoare ipotecă	Tip monedă
Nume / Denumire	Inițiala tatălui	Prenume						Tip act	Nr. act / data	Emitent		

## 4. NOTĂRI, PROCESE, INTERDICȚII

Tipul notării	Tip act	Nr. act / data	Emitent	Identificator entitate asociată	Imobil împrejmuit / neîmprejmuit	Imobil contestat / necontestat	Alte observații
					neîmprejmuit		

## 5. OBSERVAȚII

Copie spre publicare

Pagina nr. 151

Inregistrare sistematica UAT Socond

Sectorul Cadastral nr. 62

Anul realizarii: 2020

Hodor Marcel Gratian  
O = SC CARTOGEOCAD SRL  
26/11/2020 14:19:21 UTC+02





## REGISTRUL CADASTRAL AL IMOBILELOR

UAT Socond  
Zonă cooperativizată (Co)

Sector cadastral nr. 62

## 1. DESCRIEREA IMOBILULUI

DATE TEREN										DATE CONSTRUCȚII						
Identificator teren	Adresa imobil	Nr. cadastral	Nr. CF	Suprafața măsurată	Intravilan/extravilan (I/E)	Nr. top	Nr. tarla	Nr. parcelă	Categorie folosință	Suprafața parcelă	Identif. construcție	Cod grupă destinație	Suprafața construită	Nr. niveluri	Nr. CF	Constr. cu acte (DA/NU)
640	judet SATU MARE, UAT Socond, Cod postal 447285			2687	E	1209	30	1209	DR	2687						

## 2. PROPRIETATEA / POSESIA

Titularul dreptului / posesiei			Data nașterii / CUI	Domiciliu / Sediu	Cota parte	Identif. entitate asociată	Cotă parte teren UI	Mod de dobândire	Act juridic			Observații privitoare la proprietar
Nume / Denumire	Inițiala tatălui	Prenume							Tip act	Nr. act / data	Emitent	
UAT SOCOND			3897459	judet SATU MARE, UAT Socond, loc. Socond nr. 180, Cod Postal 447285	1/1	640		Lege	act normativ	7/13.03.1996	PARLAMENTUL ROMANIEI	

## 3. SARCINI / DEZMEMBRĂMINTE

Titular			Data nașterii / CUI	Domiciliu / Sediu	Tipul sarcinii sau al dezmembrămintelor dreptului de proprietate	Cotă parte	Identif. entitate asociată	Act juridic			Valoare ipotecă	Tip monedă
Nume / Denumire	Inițiala tatălui	Prenume						Tip act	Nr. act / data	Emitent		

## 4. NOTĂRI, PROCESE, INTERDICȚII

Tipul notării	Tip act	Nr. act / data	Emitent	Identificator entitate asociată	Imobil împrejmuit / neîmprejmuit	Imobil contestat / necontestat	Alte observații
					neîmprejmuit		

## 5. OBSERVAȚII

Copie spre publicare

Hodor Marcel Gratian  
O = SC CARTOGEOCAD SRL  
26/11/2020 14:19:21 UTC+02



## REGISTRUL CADASTRAL AL IMOBILELOR

UAT Socond  
Zonă cooperativizată (Co)

Sector cadastral nr. 62

## 1. DESCRIEREA IMOBILULUI

DATE TEREN											DATE CONSTRUCȚII					
Identificator teren	Adresa imobil	Nr. cadastral	Nr. CF	Suprafața măsurată	Intravilan/ extravilan (I/E)	Nr. top	Nr. tarla	Nr. parcelă	Categorie folosință	Suprafața parcelă	Identif. construcție	Cod grupă destinație	Suprafața construită	Nr. niveluri	Nr. CF	Constr. cu acte (DA/NU)
641	judet SATU MARE, UAT Socond, Cod postal 447285			1073	E	1243	30	1243	DR	1073						

## 2. PROPRIETATEA / POSESIA

Titularul dreptului / posesiei			Data nașterii / CUI	Domiciliu / Sediul	Cota parte	Identif. entitate asociată	Cotă parte teren UI	Mod de dobândire	Act juridic			Observații privitoare la proprietar
Nume / Denumire	Inițiala tatălui	Prenume							Tip act	Nr. act / data	Emitent	
UAT SOCOND			3897459	judet SATU MARE, UAT Socond, loc. Socond nr. 180, Cod Postal 447285	1/1	641		Lege	act normativ	7/13.03.1996	PARLAMENTUL ROMANIEI	

## 3. SARCINI / DEZMEMBRĂMINTE

Titular			Data nașterii / CUI	Domiciliu / Sediul	Tipul sarcinii sau al dezmembrămintelor dreptului de proprietate	Cotă parte	Identif. entitate asociată	Act juridic			Valoare ipotecă	Tip monedă
Nume / Denumire	Inițiala tatălui	Prenume						Tip act	Nr. act / data	Emitent		

## 4. NOTĂRI, PROCESE, INTERDICȚII

Tipul notării	Tip act	Nr. act / data	Emitent	Identificator entitate asociată	Imobil împrejmuit / neîmprejmuit	Imobil contestat / necontestat	Alte observații
					neîmprejmuit		

## 5. OBSERVAȚII

Copie spre publicare

Pagina nr. 153

Inregistrare sistematica UAT Socond

Sectorul Cadastral nr. 62

Anul realizarii: 2020

Hodor Marcel Gratian  
O = SC CARTOGEOCAD SRL  
26/11/2020 14:19:21 UTC+02



## REGISTRUL CADASTRAL AL IMOBILELOR

UAT Socond  
Zonă cooperativizată (Co)

Sector cadastral nr. 62

## 1. DESCRIEREA IMOBILULUI

DATE TEREN										DATE CONSTRUCȚII						
Identificator teren	Adresa imobil	Nr. cadastral	Nr. CF	Suprafața măsurată	Intravilan/extravilan (I/E)	Nr. top	Nr. tarla	Nr. parcelă	Categorie folosință	Suprafața parcelă	Identif. construcție	Cod grupă destinație	Suprafața construită	Nr. niveluri	Nr. CF	Constr. cu acte (DA/NU)
642	judet SATU MARE, UAT Socond, Cod postal 447285			1582	E	1211	30	1211	DR	1582						

## 2. PROPRIETATEA / POSESIA

Titularul dreptului / posesiei			Data nașterii / CUI	Domiciliu / Sediu	Cota parte	Identif. entitate asociată	Cotă parte teren UI	Mod de dobândire	Act juridic			Observații privitoare la proprietar
Nume / Denumire	Inițiala tatălui	Prenume							Tip act	Nr. act / data	Emitent	
UAT SOCOND			3897459	judet SATU MARE, UAT Socond, loc. Socond nr. 180, Cod Postal 447285	1/1	642		Lege	act normativ	7/13.03.1996	PARLAMENTUL ROMANIEI	

## 3. SARCINI / DEZMEMBRĂMINTE

Titular			Data nașterii / CUI	Domiciliu / Sediu	Tipul sarcinii sau al dezmembrămintelor dreptului de proprietate	Cotă parte	Identif. entitate asociată	Act juridic			Valoare ipotecă	Tip monedă
Nume / Denumire	Inițiala tatălui	Prenume						Tip act	Nr. act / data	Emitent		

## 4. NOTĂRI, PROCESE, INTERDICȚII

Tipul notării	Tip act	Nr. act / data	Emitent	Identificator entitate asociată	Imobil împrejmuit / neîmprejmuit	Imobil contestat / necontestat	Alte observații
					neîmprejmuit		

## 5. OBSERVAȚII

Copie spre publicare

Pagina nr. 154

Registrare sistematica UAT Socond

Sectorul Cadastral nr. 62

Anul realizării: 2020



Hodor Marcel Gratian  
O = SC CARTOGEOCAD SRL  
26/11/2020 14:19:21 UTC+02

## REGISTRUL CADASTRAL AL IMOBILELOR

Sector cadastral nr. 62

UAT Socond

Zonă cooperativizată (Co)

## 1. DESCRIEREA IMOBILULUI

DATE TEREN											DATE CONSTRUCȚII					
Identificator teren	Adresa imobil	Nr. cadastral	Nr. CF	Suprafața măsurată	Intravilan/ extravilan (I/E)	Nr. top	Nr. tarla	Nr. parcelă	Categorie folosință	Suprafața parcelă	Identif. construcție	Cod grupă destinație	Suprafața construită	Nr. niveluri	Nr. CF	Constr. cu acte (DA/NU)
643	judet SATU MARE, UAT Socond, Cod postal 447285			455	E	1220/25	30	1220/25	DR	455						

## 2. PROPRIETATEA / POSESIA

Titularul dreptului / posesiei			Data nașterii / CUI	Domiciliu / Sediul	Cota parte	Identif. entitate asociată	Cotă parte teren UI	Mod de dobândire	Act juridic			Observații privitoare la proprietar
Nume / Denumire	Inițiala tatălui	Prenume							Tip act	Nr. act / data	Emitent	
UAT SOCOND			3897459	judet SATU MARE, UAT Socond, loc. Socond nr. 180, Cod Postal 447285	1/1	643		Lege	act normativ	7/13.03.1996	PARLAMENTUL ROMANIEI	

## 3. SARCINI / DEZMEMBRĂMINTE

Titular			Data nașterii / CUI	Domiciliu / Sediul	Tipul sarcinii sau al dezmembrămintelor dreptului de proprietate	Cotă parte	Identif. entitate asociată	Act juridic			Valoare ipotecă	Tip monedă
Nume / Denumire	Inițiala tatălui	Prenume						Tip act	Nr. act / data	Emitent		

## 4. NOTĂRI, PROCESE, INTERDICȚII

Tipul notării	Tip act	Nr. act / data	Emitent	Identificator entitate asociată	Imobil împrejmuit / neîmprejmuit	Imobil contestat / necontestat	Alte observații
					neîmprejmuit		

## 5. OBSERVAȚII

Copie spre publicare

Pagina nr. 155

Inregistrare sistematica UAT Socond

Sectorul Cadastral nr. 62

Anul realizarii: 2020

Hodor Marcel Gratian  
 O = SC CARTOGEOCAD SRL  
 26/11/2020 14:19:21 UTC+02



## REGISTRUL CADASTRAL AL IMOBILELOR

UAT Socond  
Zonă cooperativizată (Co)

Sector cadastral nr. 62

## 1. DESCRIEREA IMOBILULUI

DATE TEREN											DATE CONSTRUCȚII					
Identificator teren	Adresa imobil	Nr. cadastral	Nr. CF	Suprafața măsurată	Intravilan/ extravilan (I/E)	Nr. top	Nr. tarla	Nr. parcelă	Categorie folosință	Suprafața parcelă	Identif. construcție	Cod grupă destinație	Suprafața construită	Nr. niveluri	Nr. CF	Constr. cu acte (DA/NU)
644	judet SATU MARE, UAT Socond, Cod postal 447285			615	E	1218	30	1218	DR	615						

## 2. PROPRIETATEA / POSESIA

Titularul dreptului / posesiei			Data nașterii / CUI	Domiciliu / Sediul	Cota parte	Identif. entitate asociată	Cotă parte teren UI	Mod de dobândire	Act juridic			Observații privitoare la proprietar
Nume / Denumire	Inițiala tatălui	Prenume							Tip act	Nr. act / data	Emitent	
UAT SOCOND			3897459	judet SATU MARE, UAT Socond, loc. Socond nr. 180, Cod Postal 447285	1/1	644		Lege	act normativ	7/13.03.1996	PARLAMENTUL ROMANIEI	

## 3. SARCINI / DEZMEMBRĂMINTE

Titular			Data nașterii / CUI	Domiciliu / Sediul	Tipul sarcinii sau al dezmembrămintelor dreptului de proprietate	Cotă parte	Identif. entitate asociată	Act juridic			Valoare ipotecă	Tip monedă
Nume / Denumire	Inițiala tatălui	Prenume						Tip act	Nr. act / data	Emitent		

## 4. NOTĂRI, PROCESE, INTERDICȚII

Tipul notării	Tip act	Nr. act / data	Emitent	Identificator entitate asociată	Imobil împrejmuit / neîmprejmuit	Imobil contestat / necontestat	Alte observații
					neîmprejmuit		

## 5. OBSERVAȚII

Pagina nr. 156

Inregistrare sistematica UAT Socond

Sectorul Cadastral nr. 62

Anul realizării: 2020

Copie spre publicare

Hodor Marcel Gratian  
O = SC CARTOGEOCAD SRL  
26/11/2020 14:19:21 UTC+02

