

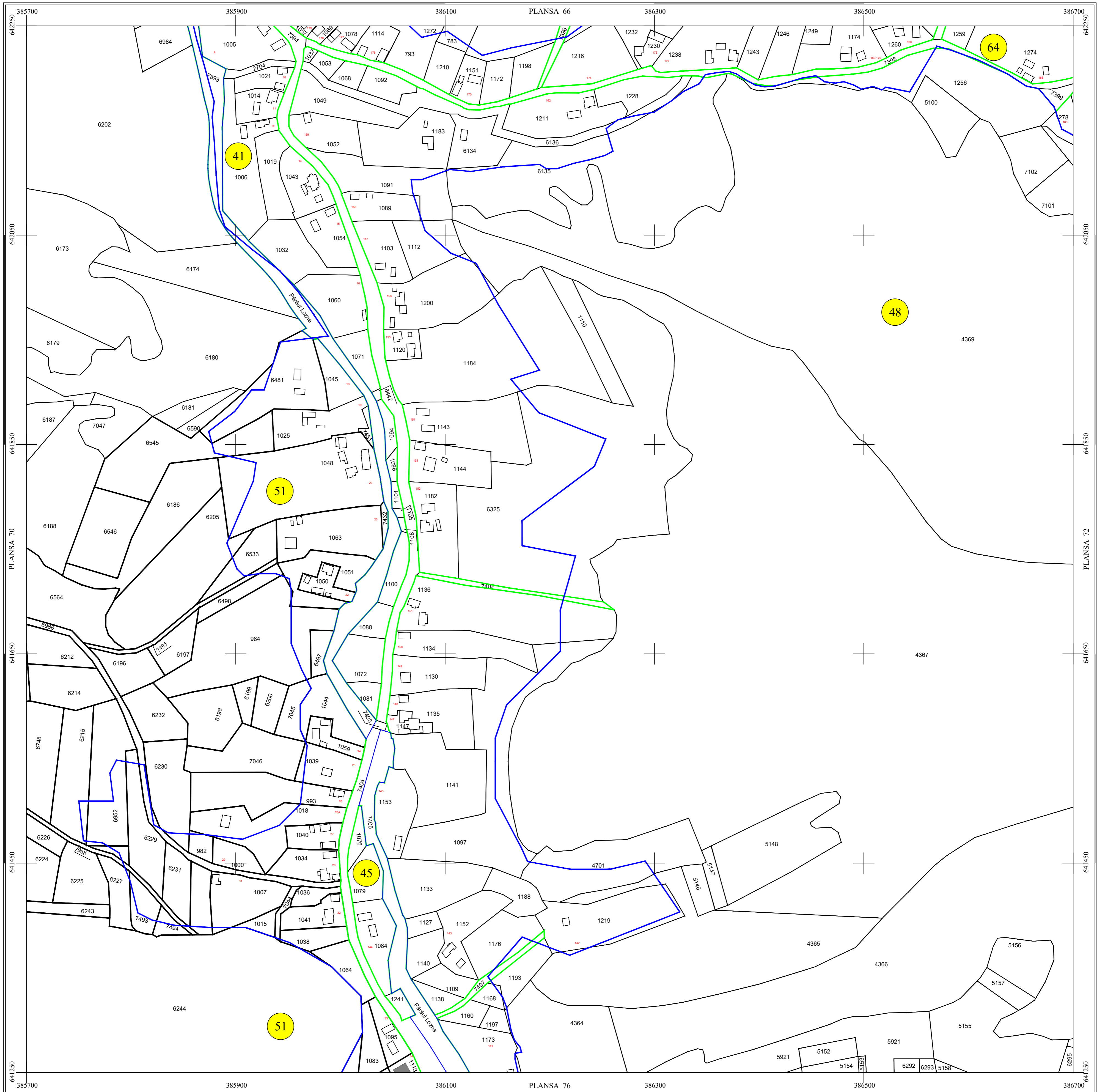

# PLAN CADASTRAL

UAT Lozna Judetul Sălaj

Scara 1:1000

Sistem de proiectie STEREO 70

Plansa 71/86



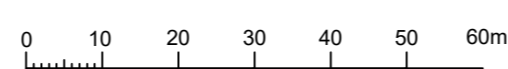
Documentele tehnice ale cadastrului - copie spre publicare

|    |    |    |    |
|----|----|----|----|
| 1  | 2  | 3  | 4  |
| 5  | 6  | 7  | 8  |
| 9  | 10 | 11 | 12 |
| 13 | 14 | 15 | 16 |
| 17 | 18 | 19 | 20 |
| 21 | 22 | 23 | 24 |
| 25 | 26 | 27 | 28 |
| 29 | 30 | 31 | 32 |
| 33 | 34 | 35 | 36 |
| 37 | 38 | 39 | 40 |
| 41 | 42 | 43 | 44 |
| 45 | 46 | 47 | 48 |
| 49 | 50 | 51 | 52 |
| 53 | 54 | 55 | 56 |
| 57 | 58 | 59 | 60 |
| 61 | 62 | 63 | 64 |
| 65 | 66 | 67 | 68 |
| 69 | 70 | 71 | 72 |
| 73 | 74 | 75 | 76 |
| 77 | 78 | 79 | 80 |
| 81 | 82 | 83 | 84 |
| 85 | 86 | 87 | 88 |

### LEGENDĂ

|              |                         |
|--------------|-------------------------|
| Lozna        | Denumire localitate     |
|              | Limita UAT              |
|              | Limita sector cadastral |
|              | Limita intravilan       |
|              | Numar sector cadastral  |
| Comuna Letca | Vecini                  |

Scara = 1:1000  
1 cm pe plan = 10 m pe teren



|                                      |                             |   |  |
|--------------------------------------|-----------------------------|---|--|
| S.C. CORNEL & CORNEL TOPOEXIM S.R.L. |                             | AGENTIA NATIONALA DE CADASTRU SI PUBLICITATE IMOBILIARA |  |
| Proiectat                            | ing. Baburu Bogdan Marian   | Scara<br>1:1000   | <b>Lucrări de înregistrare sistematică a imobilelor în Sistemul Integrat de Cadastru și Carte funciara UAT Lozna</b> |
| Măsurat                              | ing. Dumitru Ciprian Ionut  |   |  |
| Calculat                             | ing. Baburu Bogdan          | Data<br>Iunie 2024                                      |  |
| Editat                               | ing. Cița Laura-Bianca      |   |  |
| Aprobat                              | ing. Necula Dragoș - Stefan |   |  |