

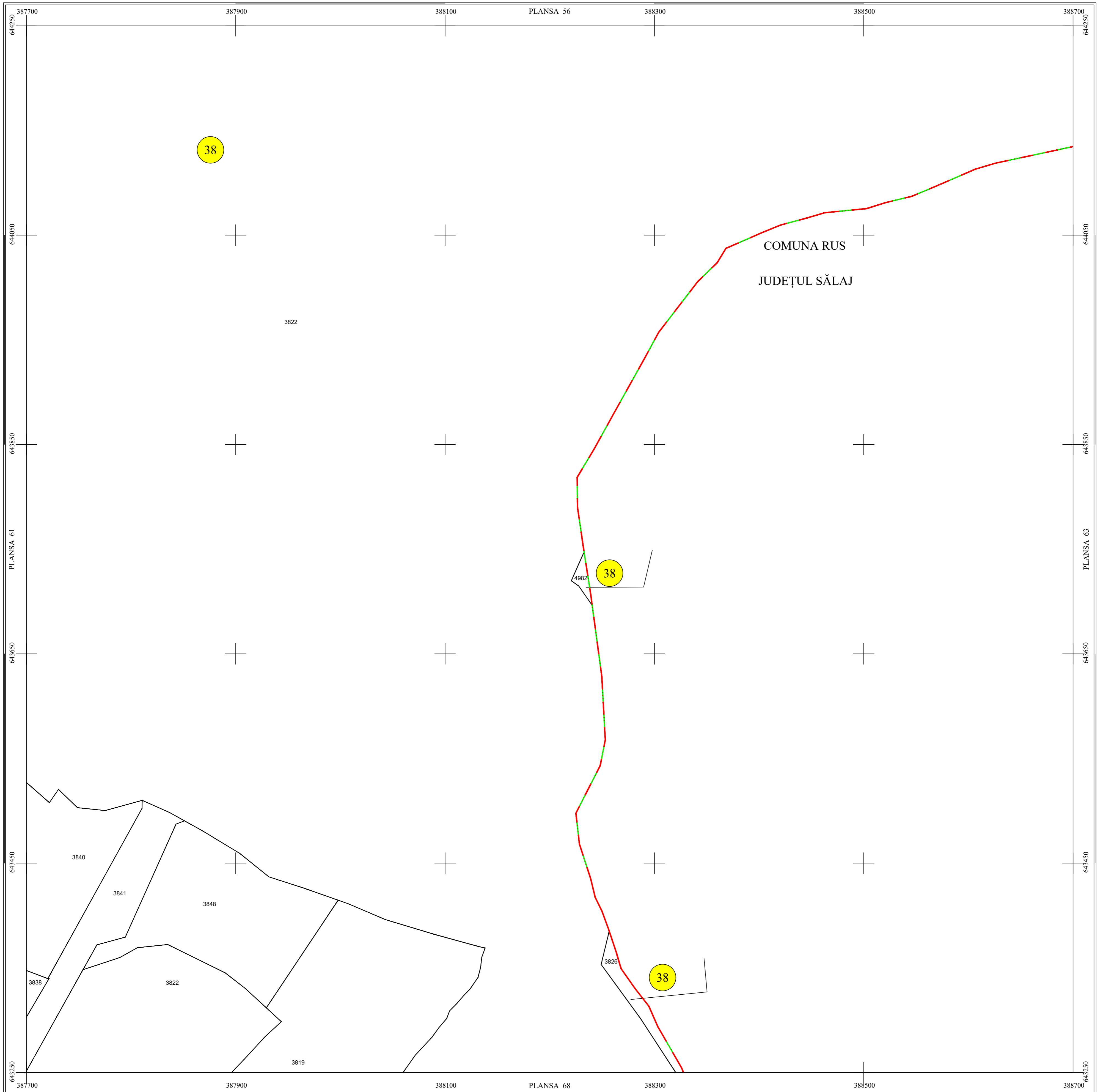

PLAN CADASTRAL

UAT Lozna Judetul Sălaj

Scara 1:1000

Sistem de proiectie STEREO 70

Plansa 62/86



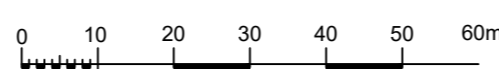
Documentele tehnice ale cadastrului - copie spre publicare

LEGENDĂ

Lozna	Denumire localitate
	Limita UAT
	Limita sector cadastral
	Limita intravilan
	Numar sector cadastral
Comuna Letca	Vecini

1	2	3	4
5	6	7	8
9	10	11	12
13	14	15	16
17	18	19	20
21	22	23	24
25	26	27	28
29	30	31	32
33	34	35	36
37	38	39	40
41	42	43	44
45	46	47	48
49	50	51	52
53	54	55	56
57	58	59	60
61	62	63	64
65	66	67	68
69	70	71	72
73	74	75	76
77	78	79	80
81	82	83	84
85	86	87	88

Scara = 1:1000
1 cm pe plan = 10 m pe teren



S.C. CORNEL & CORNEL TOPOEXIM S.R.L.		AGENTIA NATIONALA DE CADASTRU SI PUBLICITATE IMOBILIARA	
Proiectat	ing. Baburu Bogdan Marian	Scara 1:1000	Lucrări de înregistrare sistematică a imobilelor în Sistemul Integrat de Cadastru și Carte funciara UAT Lozna
Măsurat	ing. Dumitru Ciprian Ionut		
Calculat	ing. Baburu Bogdan		
Editat	ing. Cița Laura-Bianca	Data Iunie 2024	
Aprobat	ing. Necula Dragoș - Stefan		