

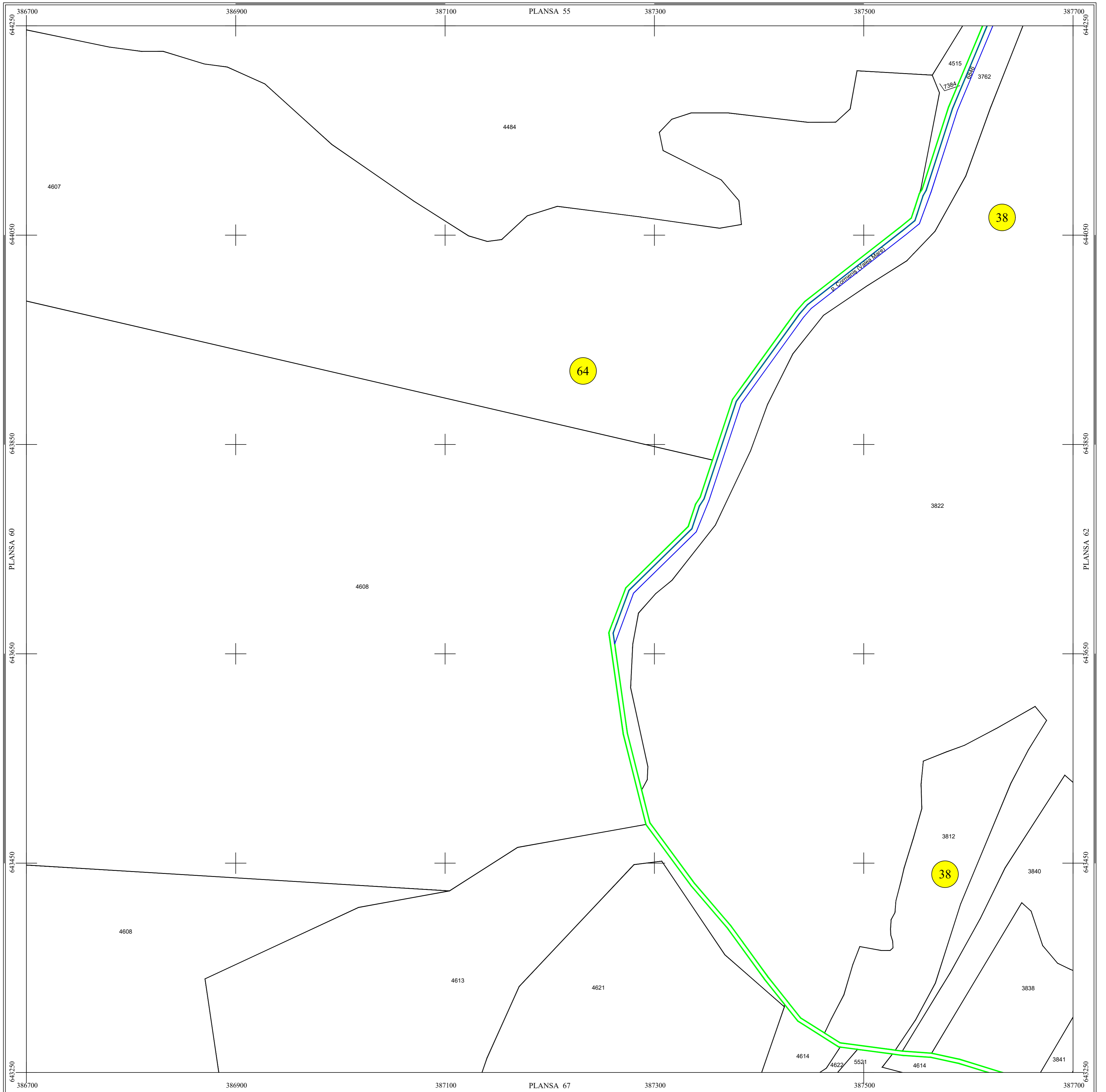
# PLAN CADASTRAL

UAT Lozna Judetul Sălaj

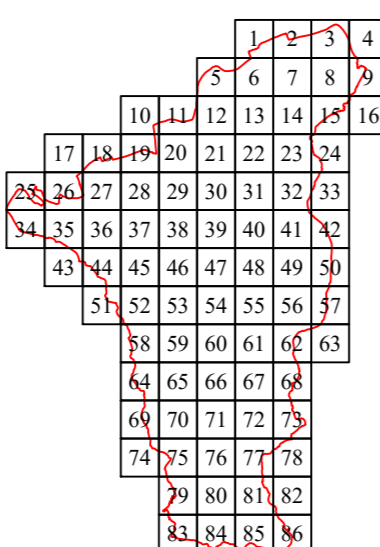
Scara 1:1000

Sistem de proiectie STEREO 70

Plansa 61/86



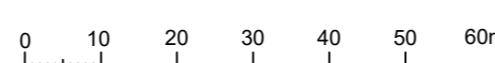
Documentele tehnice ale cadastrului - copie spre publicare



LEGENDĂ

Lozna	Denumire localitate
	Limita UAT
	Limita sector cadastral
	Limita intravilan
	Numar sector cadastral
Comuna Letca	Vecini

Scara = 1:1000  
1 cm pe plan = 10 m pe teren



S.C. CORNEL & CORNEL TOPOEXIM S.R.L.		AGENTIA NATIONALA DE CADASTRU SI PUBLICITATE IMOBILIARA	
Proiectat	ing. Baburu Bogdan Marian	<b>Lucrări de înregistrare sistematică a imobilelor în Sistemul Integrat de Cadastru și Carte funciara UAT Lozna</b>	
Măsurat	ing. Dumitru Ciprian Ionut		
Calculat	ing. Baburu Bogdan		
Editat	ing. Cița Laura-Bianca		
Aprobat	ing. Necula Drăgos - Stefan	Scara 1:1000	Data Iunie 2024