

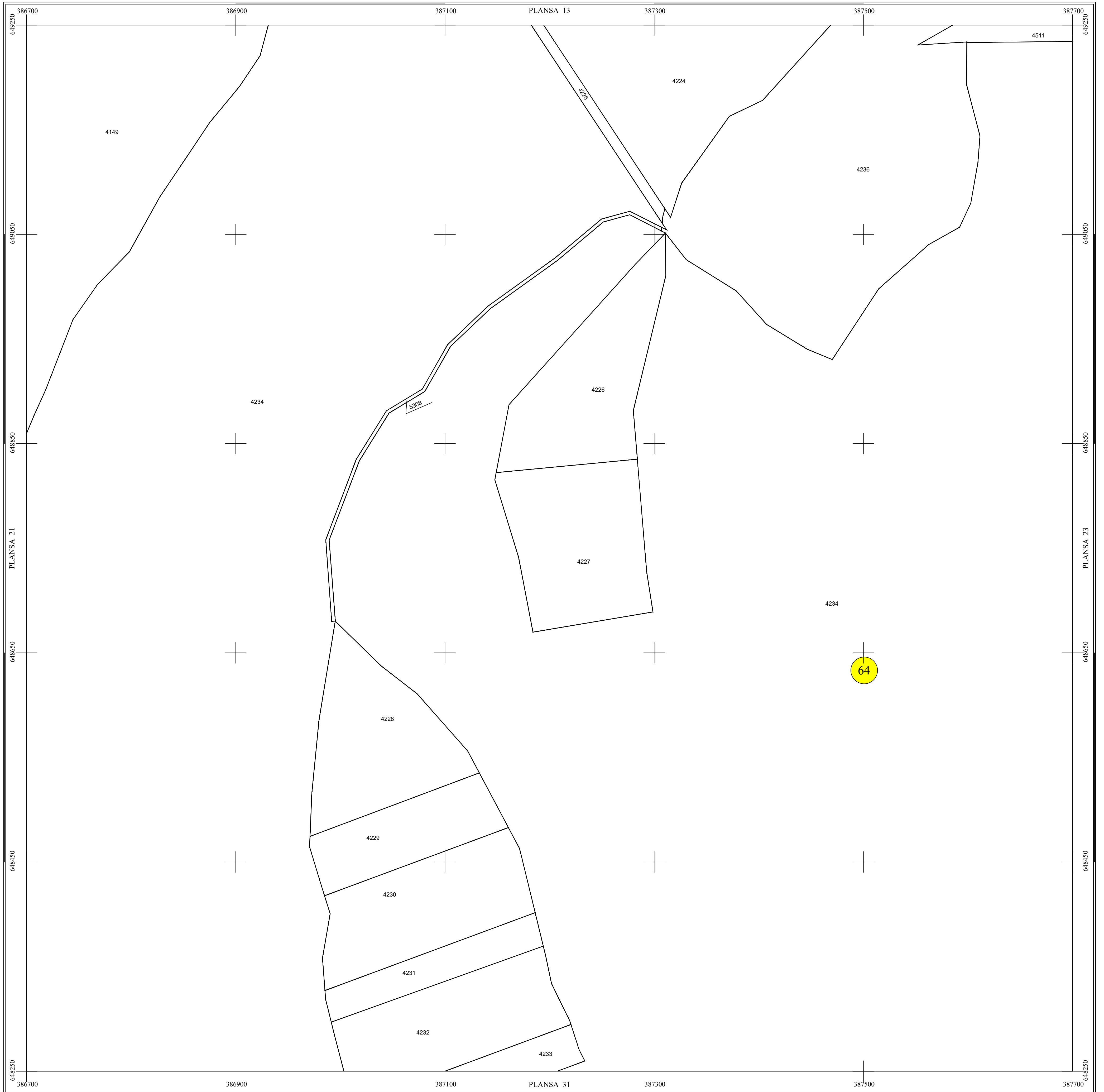

# PLAN CADASTRAL

UAT Lozna Judetul Sălaj

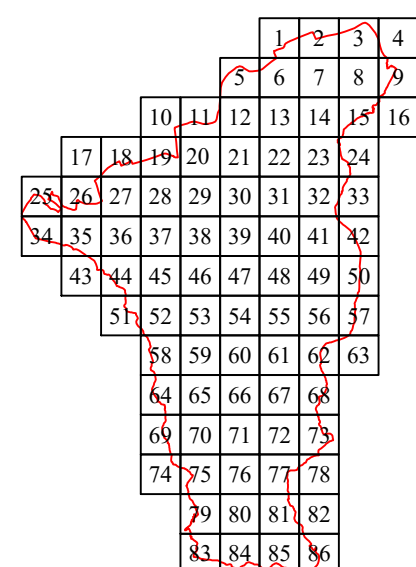
Scara 1:1000

Sistem de proiectie STEREO 70

Plansa 22/86



Documentele tehnice ale cadastrului - copie spre publicare



## LEGENDĂ

Lozna	Denumire localitate
	Limita UAT
	Limita sector cadastral
	Limita intravilan
	Numar sector cadastral
Comuna Letca	Vecini

Scara = 1:1000  
1 cm pe plan = 10 m pe teren

S.C. CORNEL & CORNEL TOPOEXIM S.R.L.		AGENTIA NATIONALA DE CADASTRU SI PUBLICITATE IMOBILIARA	
Proiectat	ing. Baburu Bogdan Marian	Scara 1:1000	<b>Lucrări de înregistrare sistematică a imobilelor în Sistemul Integrat de Cadastru și Carte funciara UAT Lozna</b>
Măsurat	ing. Dumitru Ciprian Ionut		
Calculat	ing. Baburu Bogdan	Data Iunie 2024	
Editat	ing. Cițu Laura-Bianca		
Aprobat	ing. Necula Dragos - Stefan		