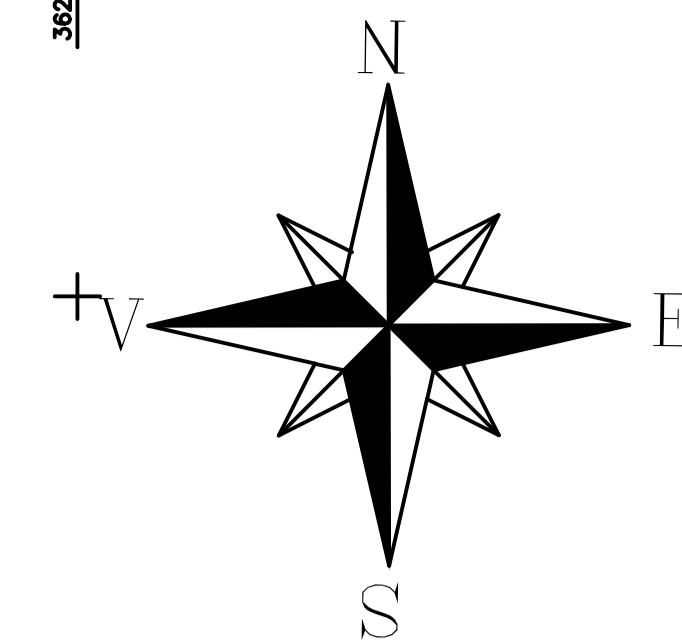
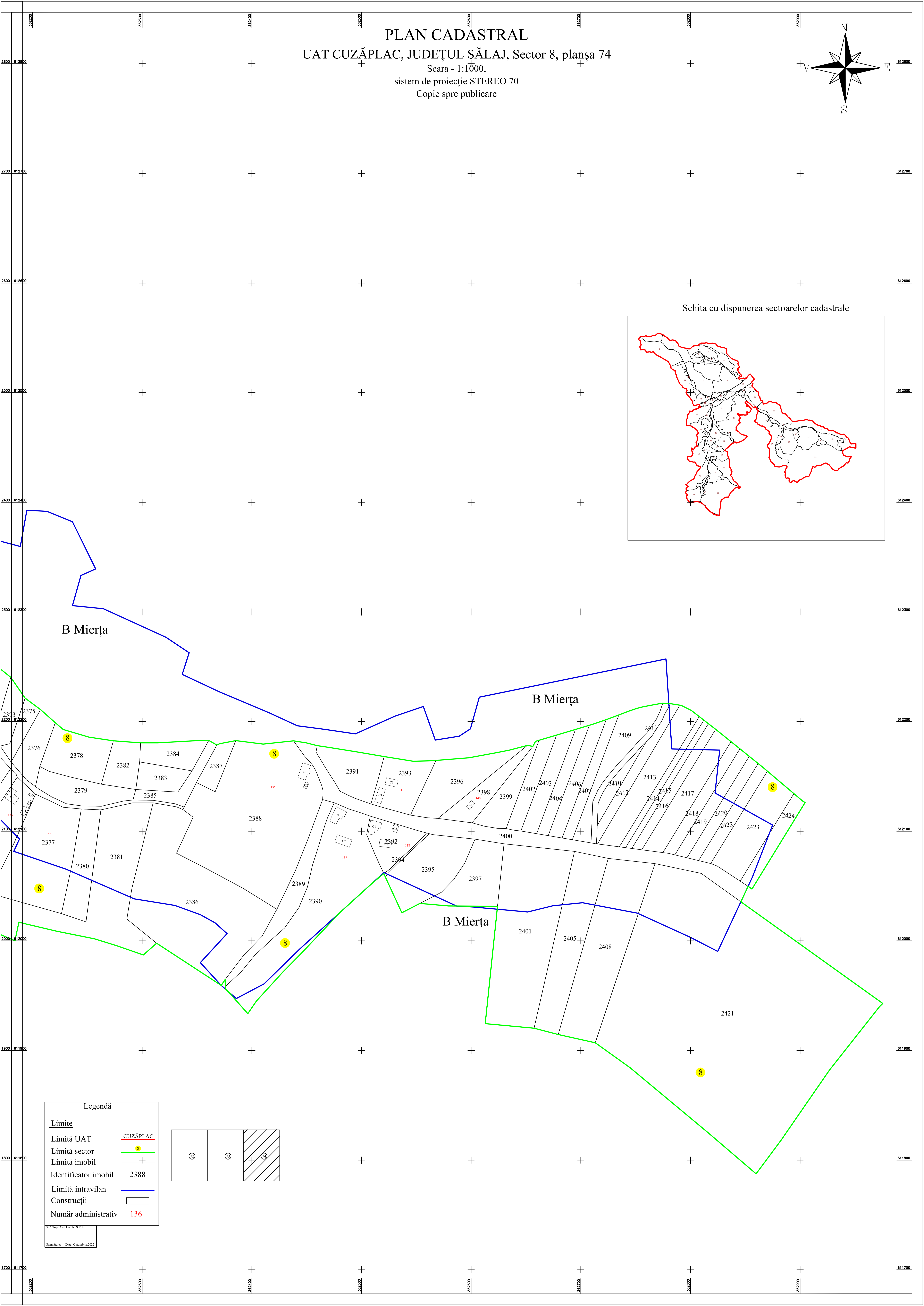
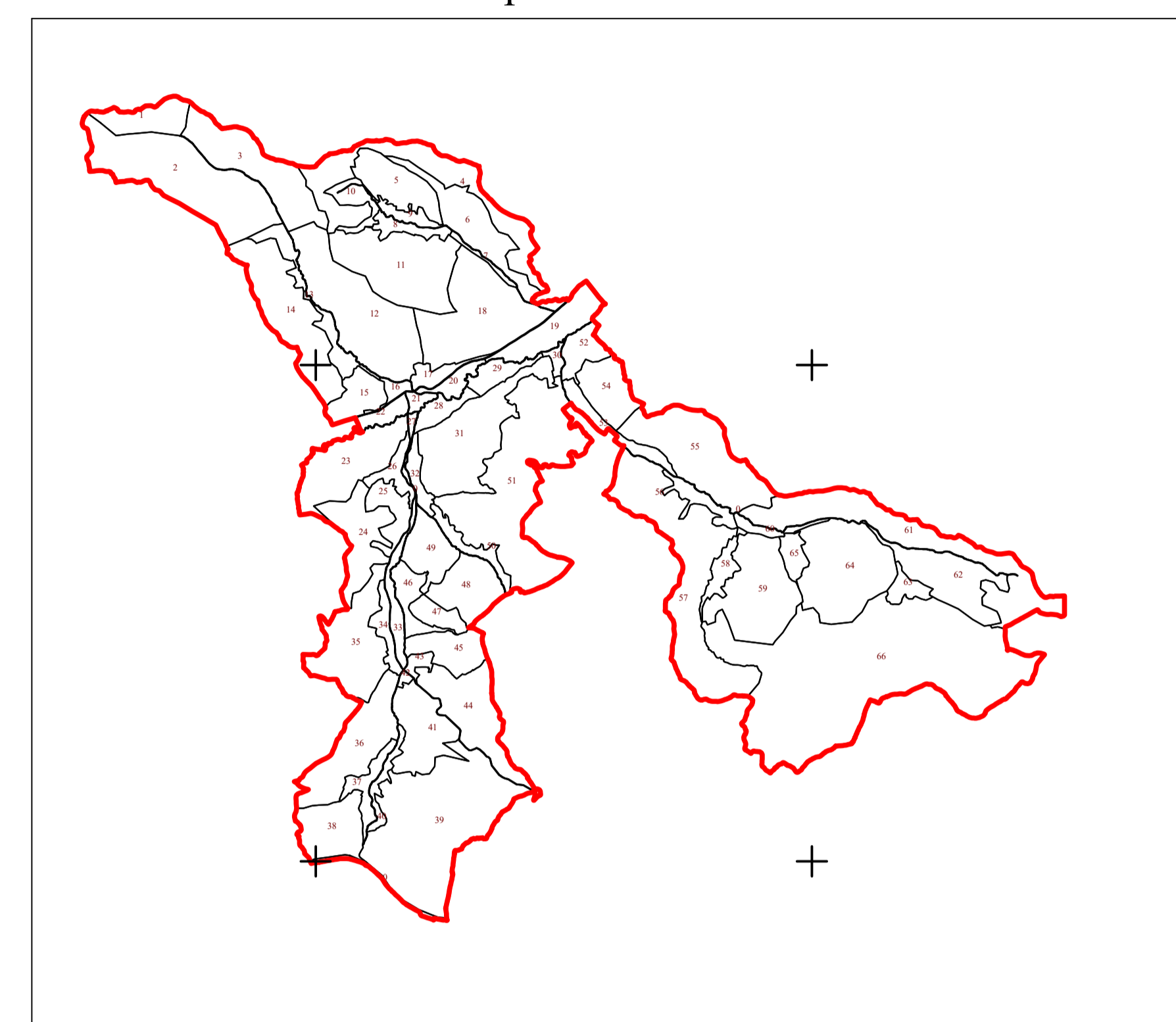


PLAN CADASTRAL
 UAT CUZĂPLAC, JUDEȚUL SĂLAJ, Sector 8, planșa 74
 Scara - 1:1000,
 sistem de proiecție STEREO 70
 Copie spre publicare



Schita cu dispunerea sectoarelor cadastrale

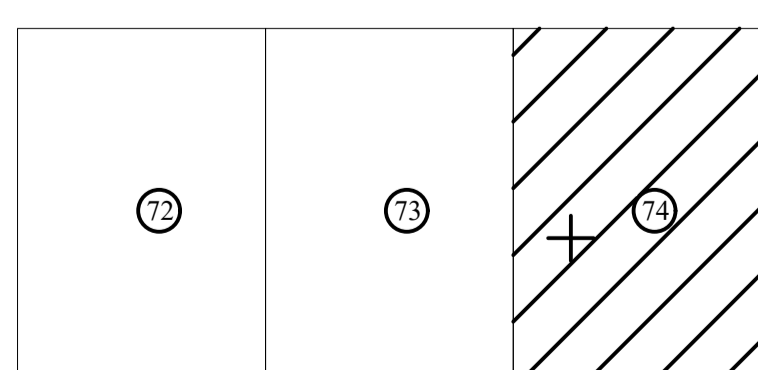


B Mierța

B Mierța

B Mierța

Legendă	
Limite	
Limită UAT	CUZĂPLAC
Limită sector	8
Limită imobil	+
Identificator imobil	2388
Limită intravilan	
Construcții	
Număr administrativ	136



S.C. Topo-Cad Uneste S.R.L.
 Semnatura: Data: Octombrie 2022