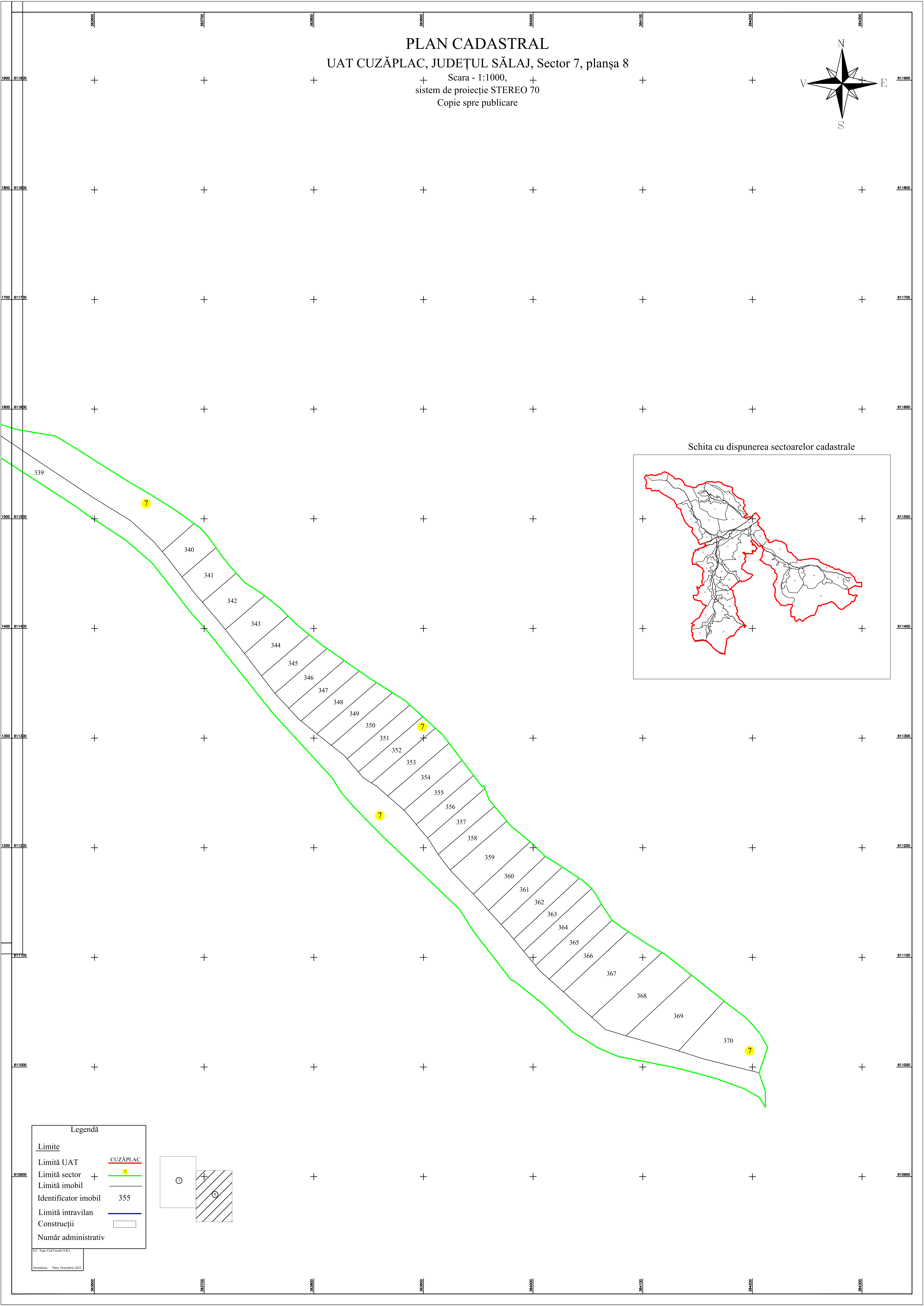

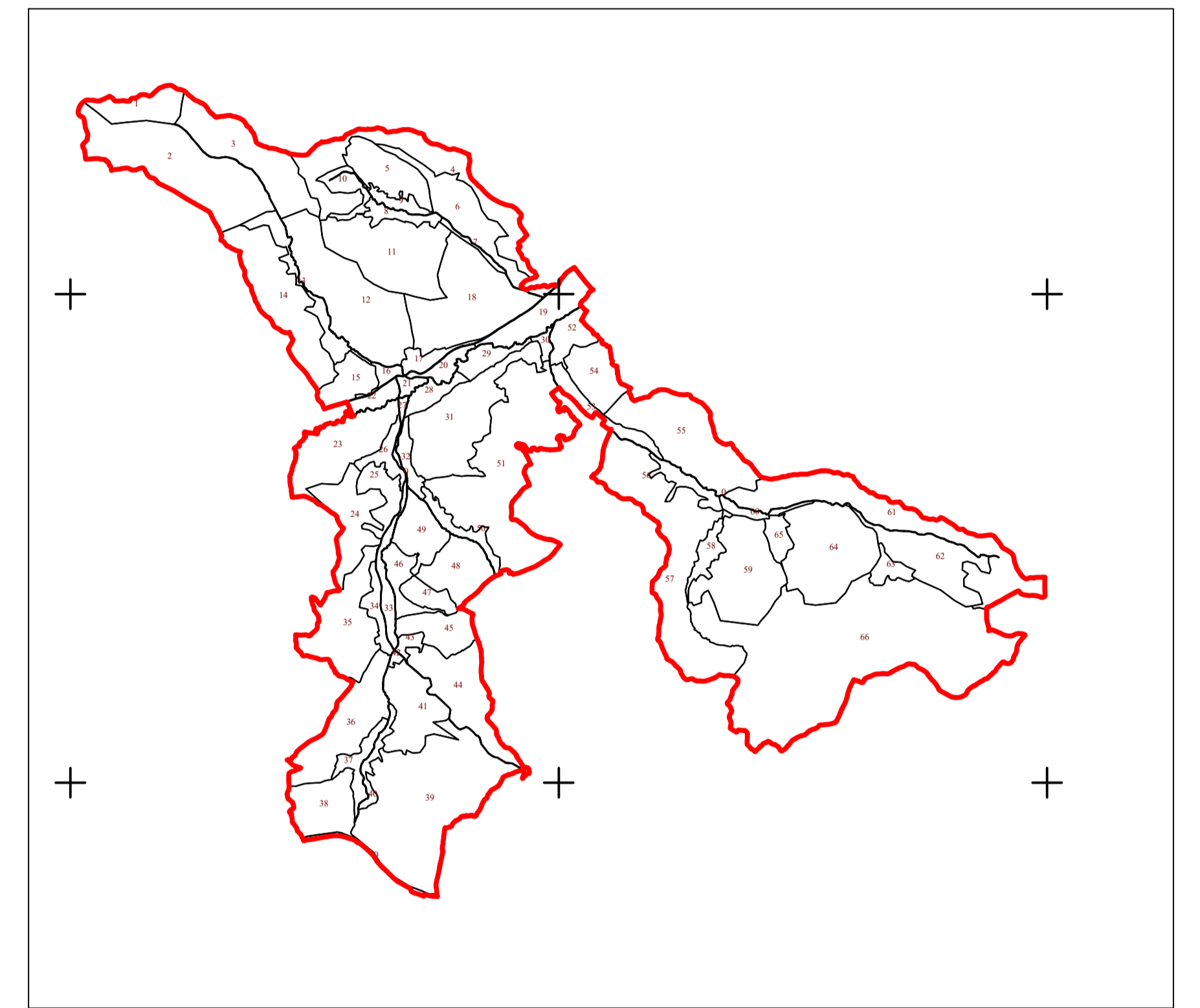







PLAN CADASTRAL
UAT CUZĂPLAC, JUDEȚUL SĂLAJ, Sector 7, planșa 8
+ Scara - 1:1000, +
+ sistem de proiecție STEREO 70 +
Copie spre publicare

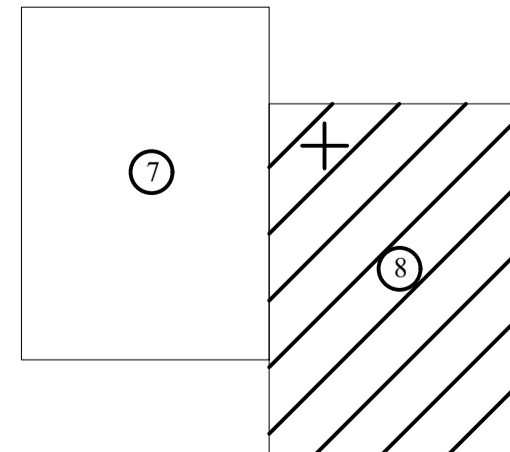


Schita cu dispunerea sectoarelor cadastrale



Legendă

Limite	
Limită UAT	 CUZĂPLAC
Limită sector	
Limită imobil	
Identificator imobil	355
Limită intravilan	
Construcții	
Număr administrativ	



S.C. Topo Cad Useche S.R.L.
Semnatura: Data: Octombrie 2022