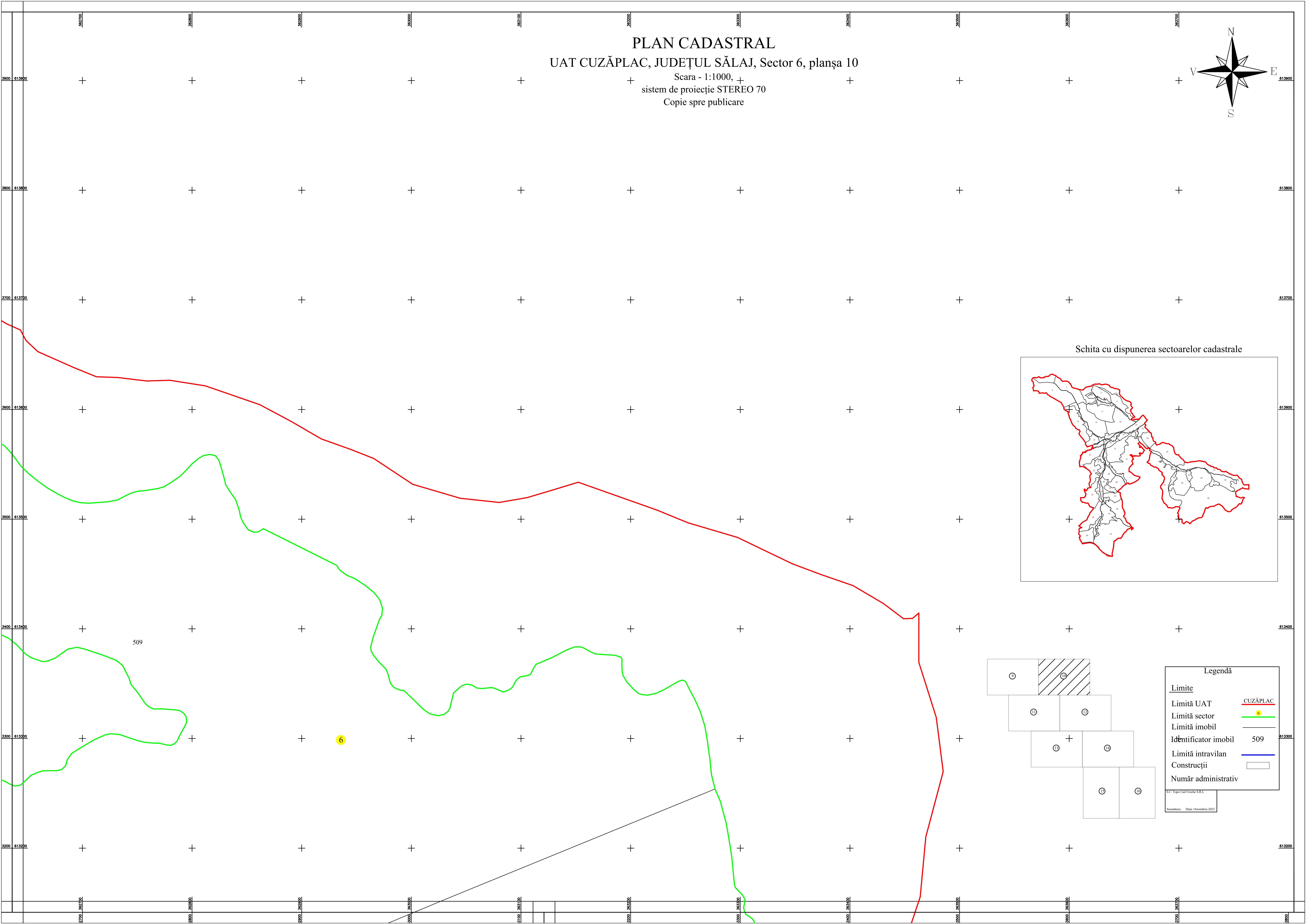

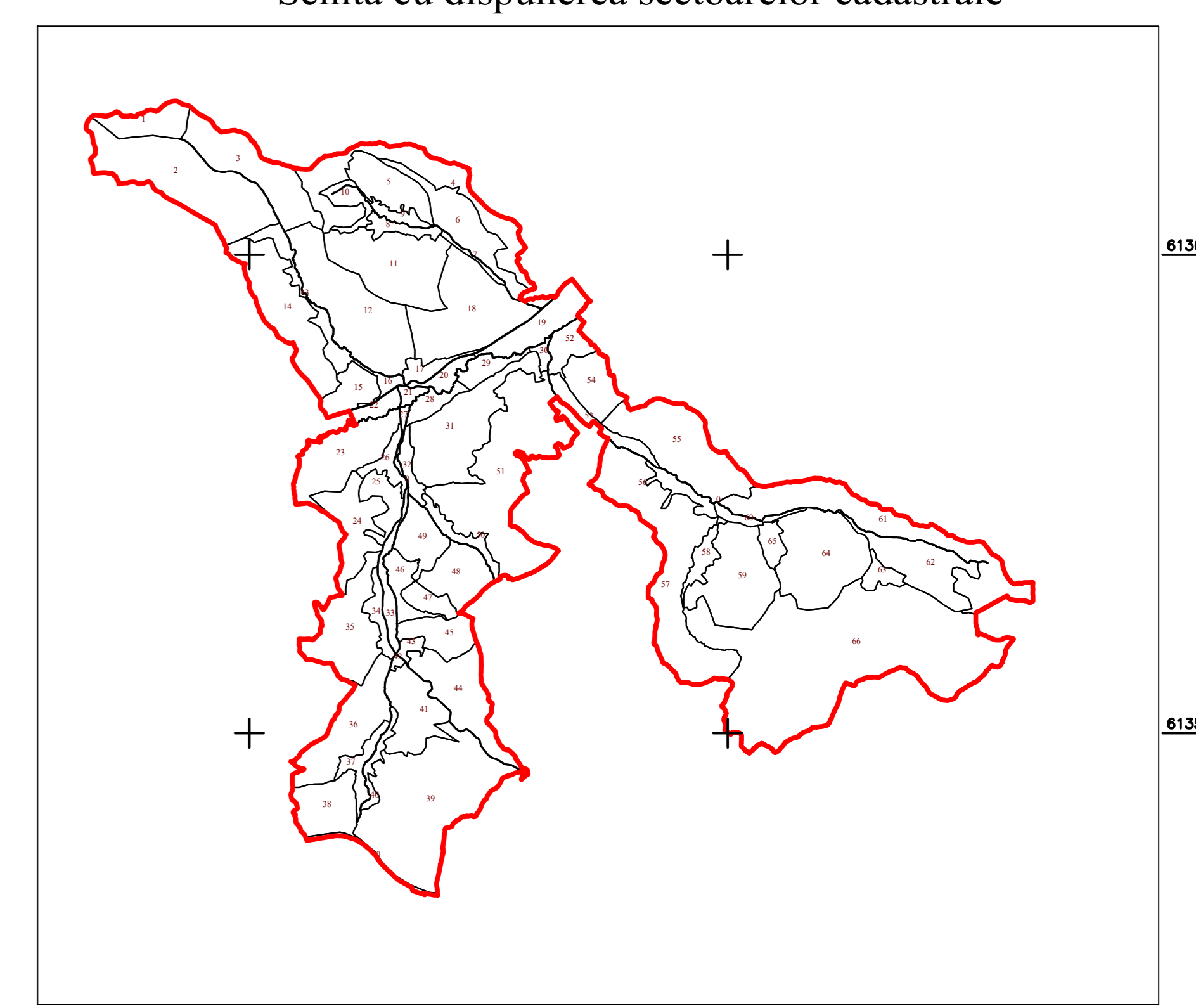


**PLAN CADASTRAL**  
 UAT CUZĂPLAC, JUDEȚUL SĂLAJ, Sector 6, planșa 10  
 Scara - 1:1000,  
 sistem de proiecție STEREO 70  
 Copie spre publicare



Schita cu dispunerea sectoarelor cadastrale



Legendă	
<u>Limite</u>	
Limită UAT	CUZĂPLAC
Limită sector	6
Limită imobil	
Identificator imobil	509
Limită intravilan	
Construcții	
Număr administrativ	

S.C. TopoCad Ureche S.R.L.  
 Scara: 1:1000, Data: Octombrie 2022