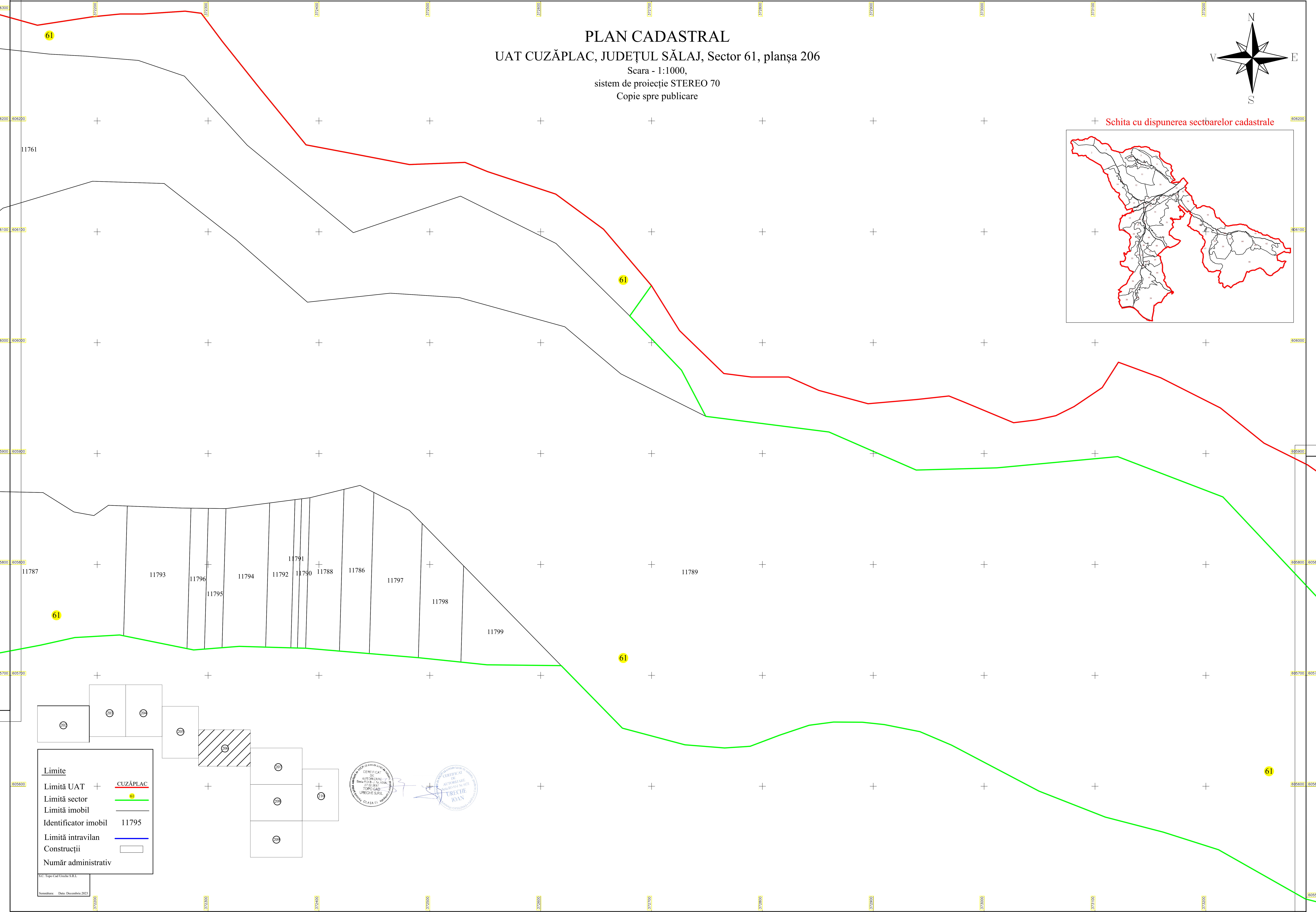
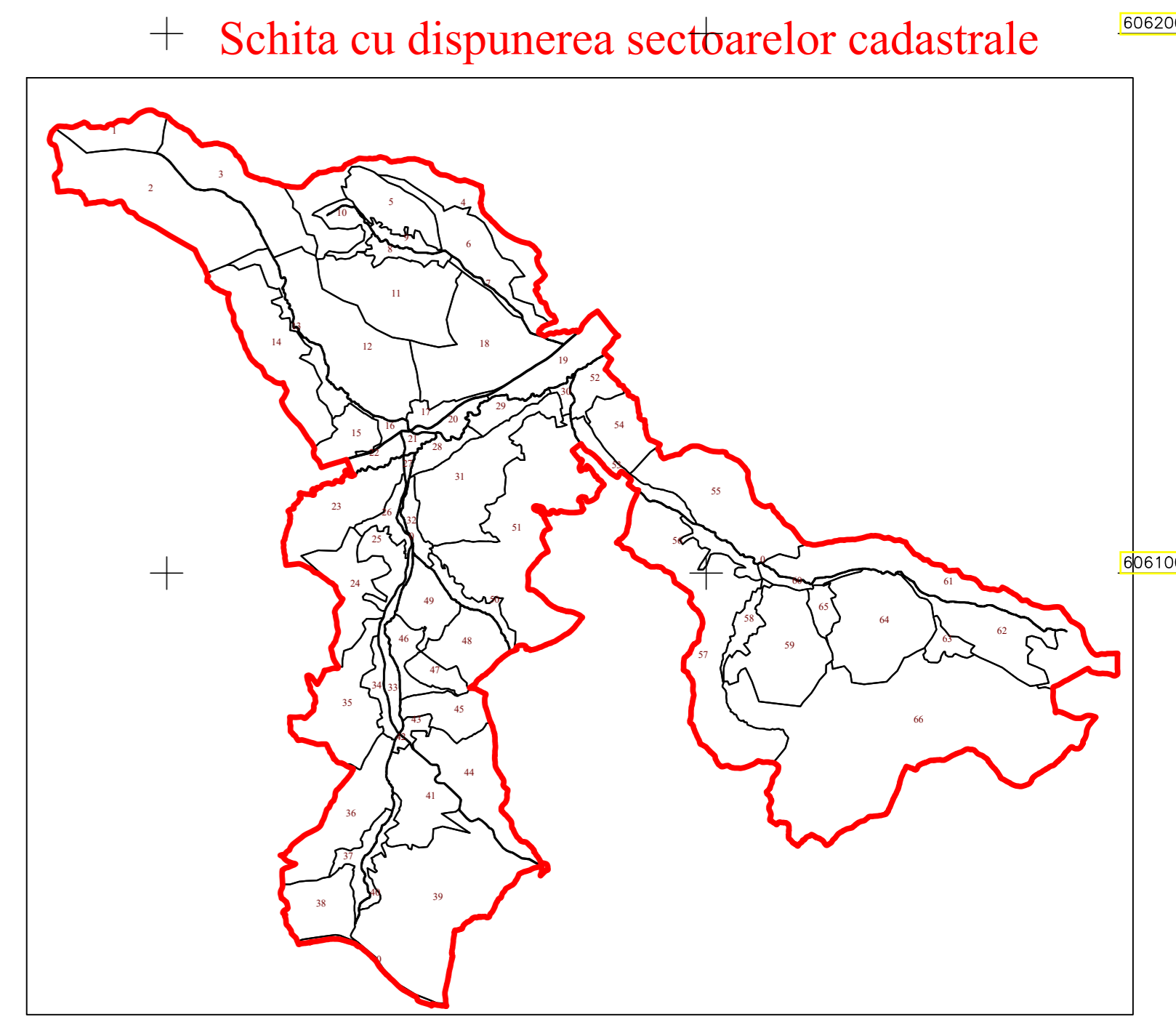



PLAN CADASTRAL
 UAT CUZĂPLAC, JUDEȚUL SĂLAJ, Sector 61, planșa 206
 Scara - 1:1000,
 sistem de proiecție STEREO 70
 Copie spre publicare



Limite	
Limită UAT	+ CUZĂPLAC
Limită sector	61
Limită imobil	—
Identificator imobil	11795
Limită intravilan	—
Construcții	□
Număr administrativ	



S.C. TopoCad Etneca S.R.L.
 Semnatura: Data: Decembrie 2023