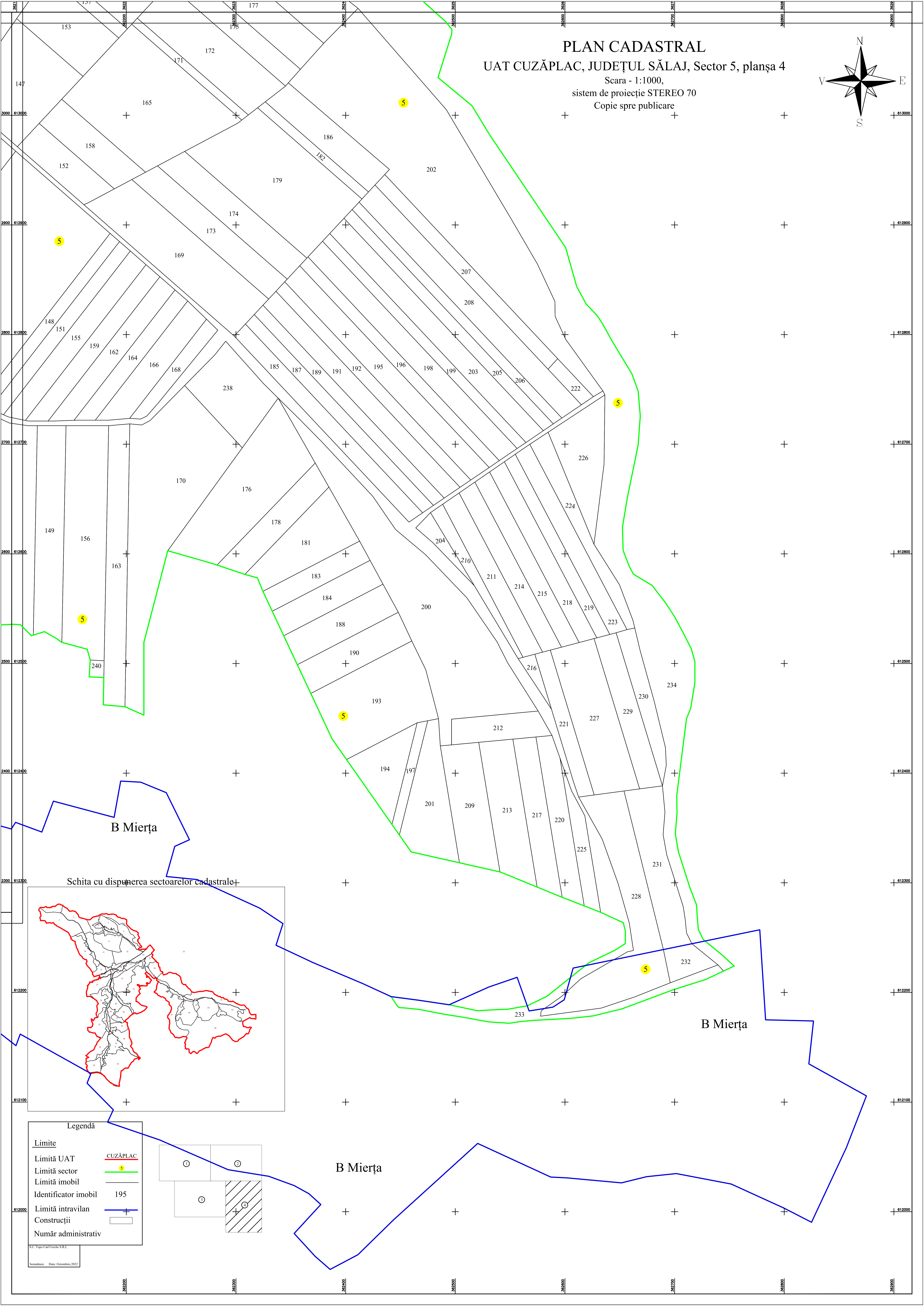
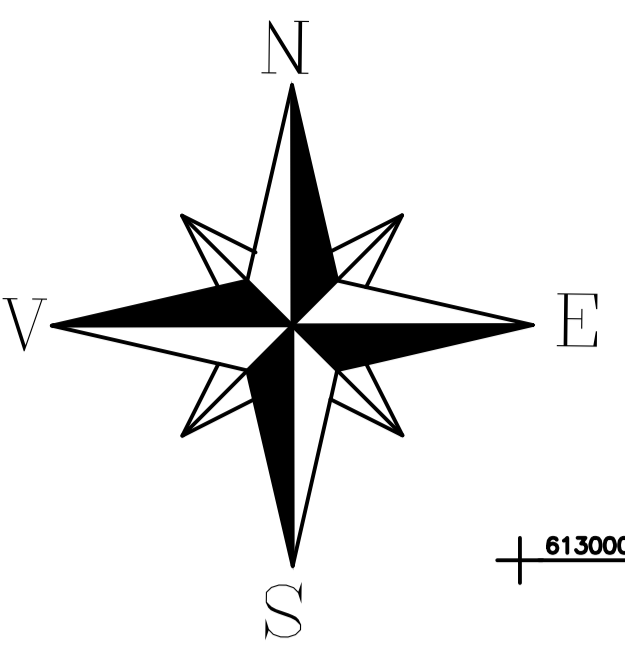


PLAN CADASTRAL

UAT CUZĂPLAC, JUDEȚUL SĂLAJ, Sector 5, planșa 4

Scara - 1:1000,
sistem de proiecție STEREO 70
Copie spre publicare

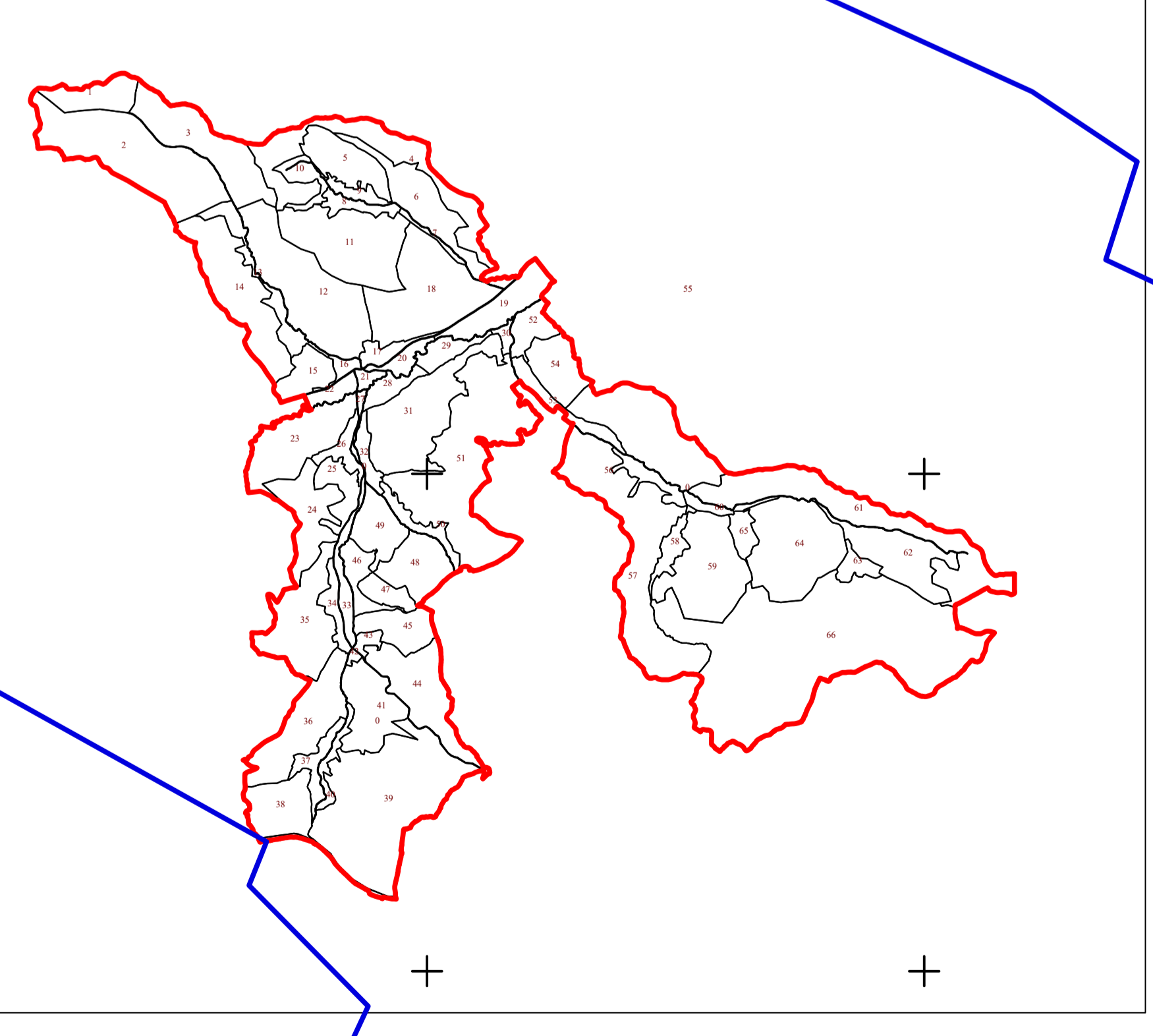


B Mierța

B Mierța

B Mierța

Schita cu dispunerea sectoarelor cadastrale



Legendă	
Limite	
Limită UAT	CUZĂPLAC
Limită sector	5
Limită imobil	
Identificator imobil	195
Limită intravilan	
Construcții	
Număr administrativ	

