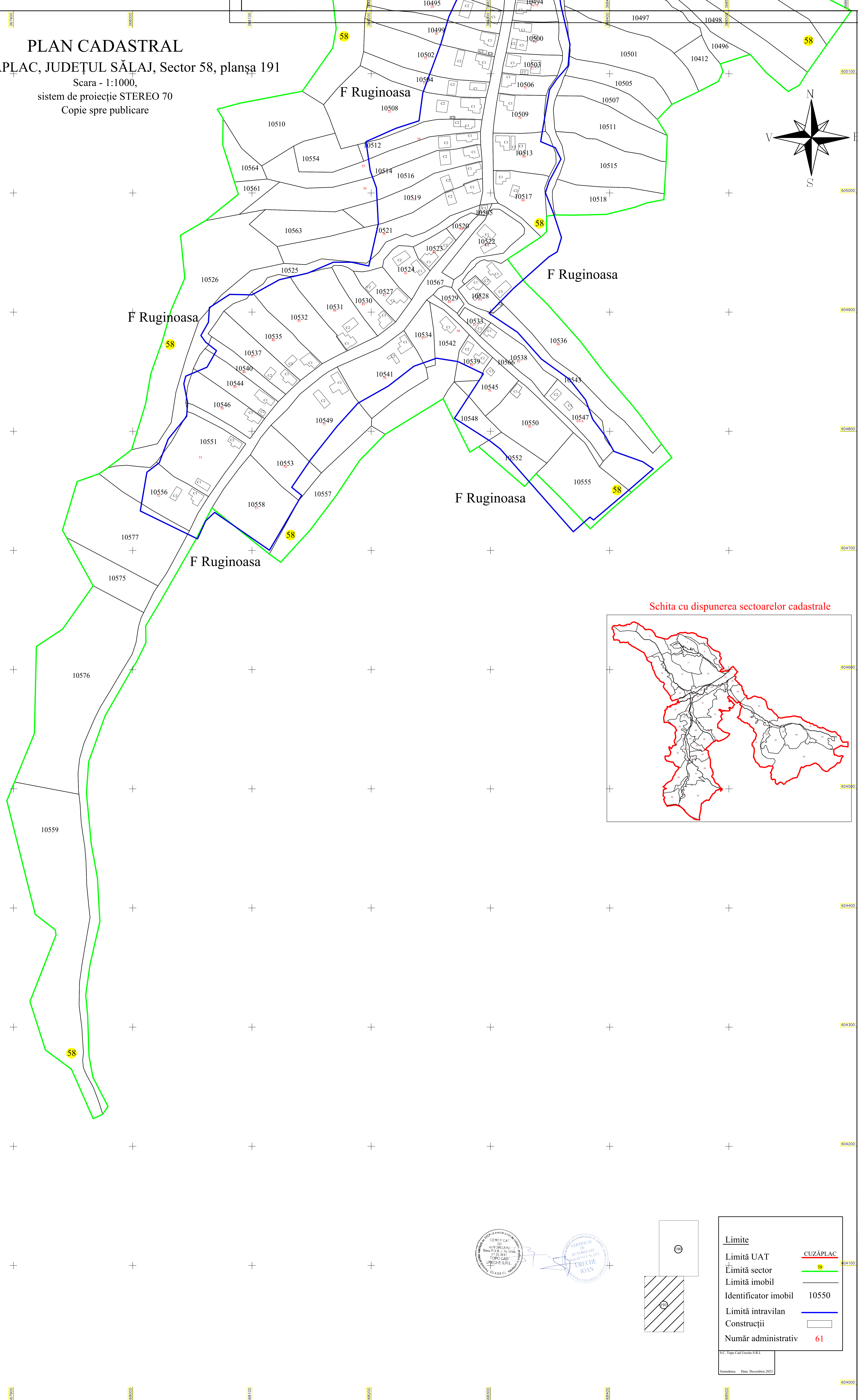
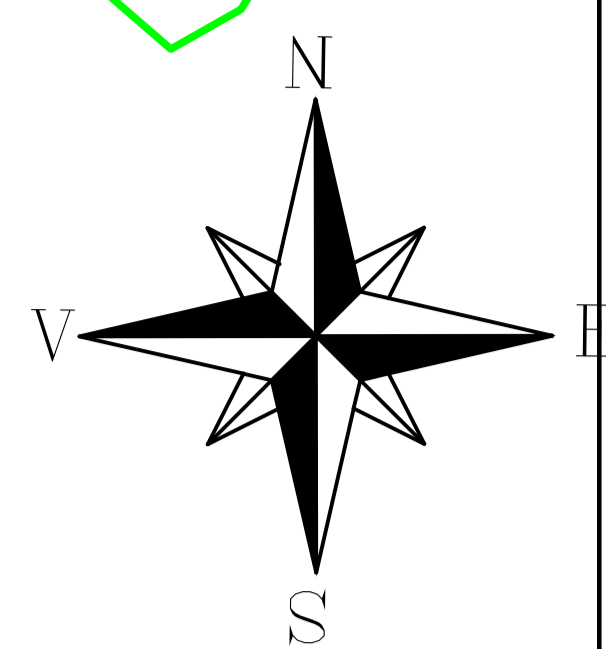
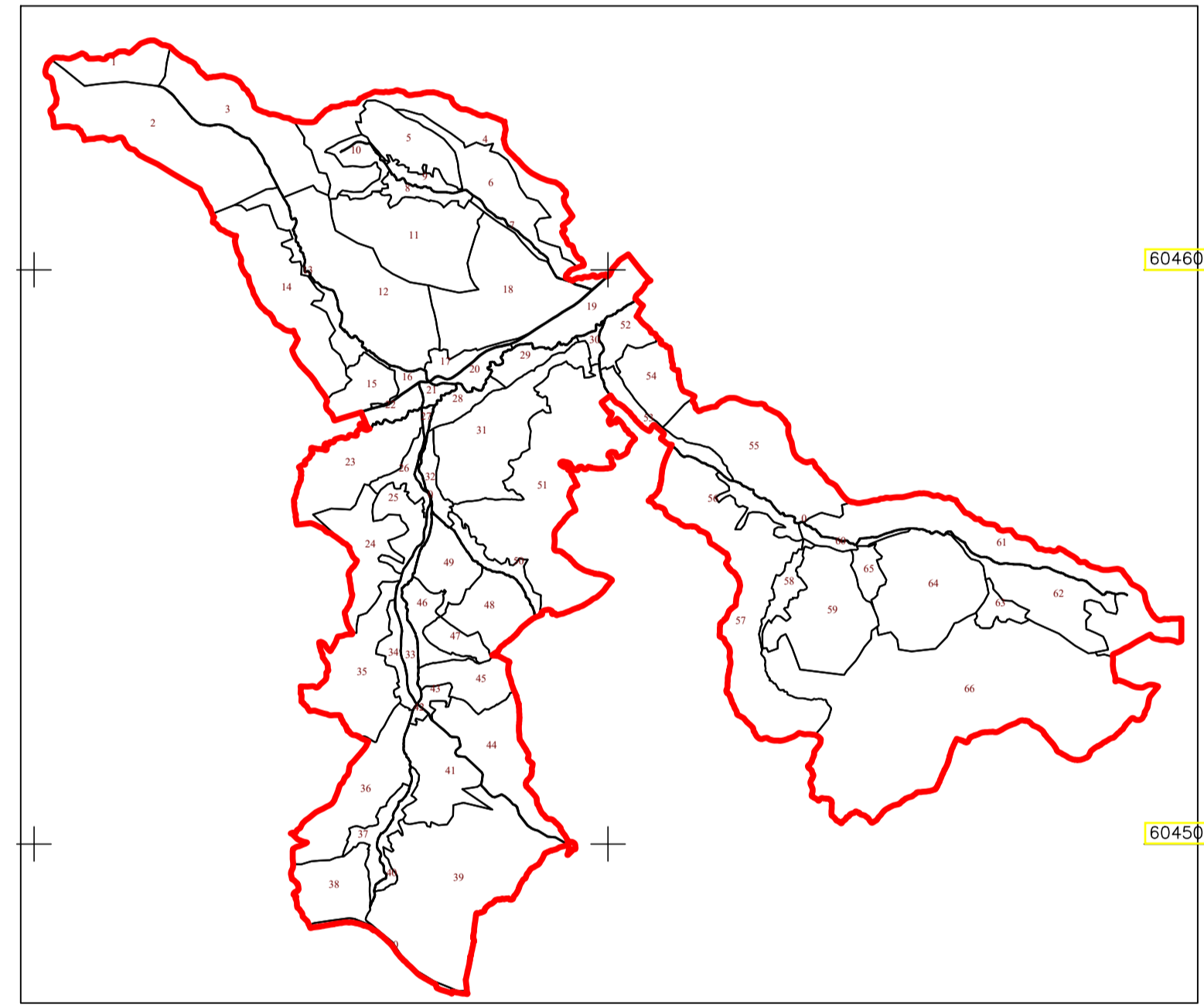


**PLAN CADASTRAL**  
UAT CUZĂPLAC, JUDEȚUL SĂLAJ, Sector 58, planșa 191

Scara - 1:1000,  
sistem de proiecție STEREO 70  
Copie spre publicare



Schita cu dispunerea sectoarelor cadastrale



<b>Limite</b>	
Limită UAT	CUZĂPLAC
Limită sector	58
Limită imobil	
Identificator imobil	10550
Limită intravilan	
Construcții	
Număr administrativ	61

S.C. Topo Cad Ureche S.R.L.  
Semnatura: Data: Decembrie 2021