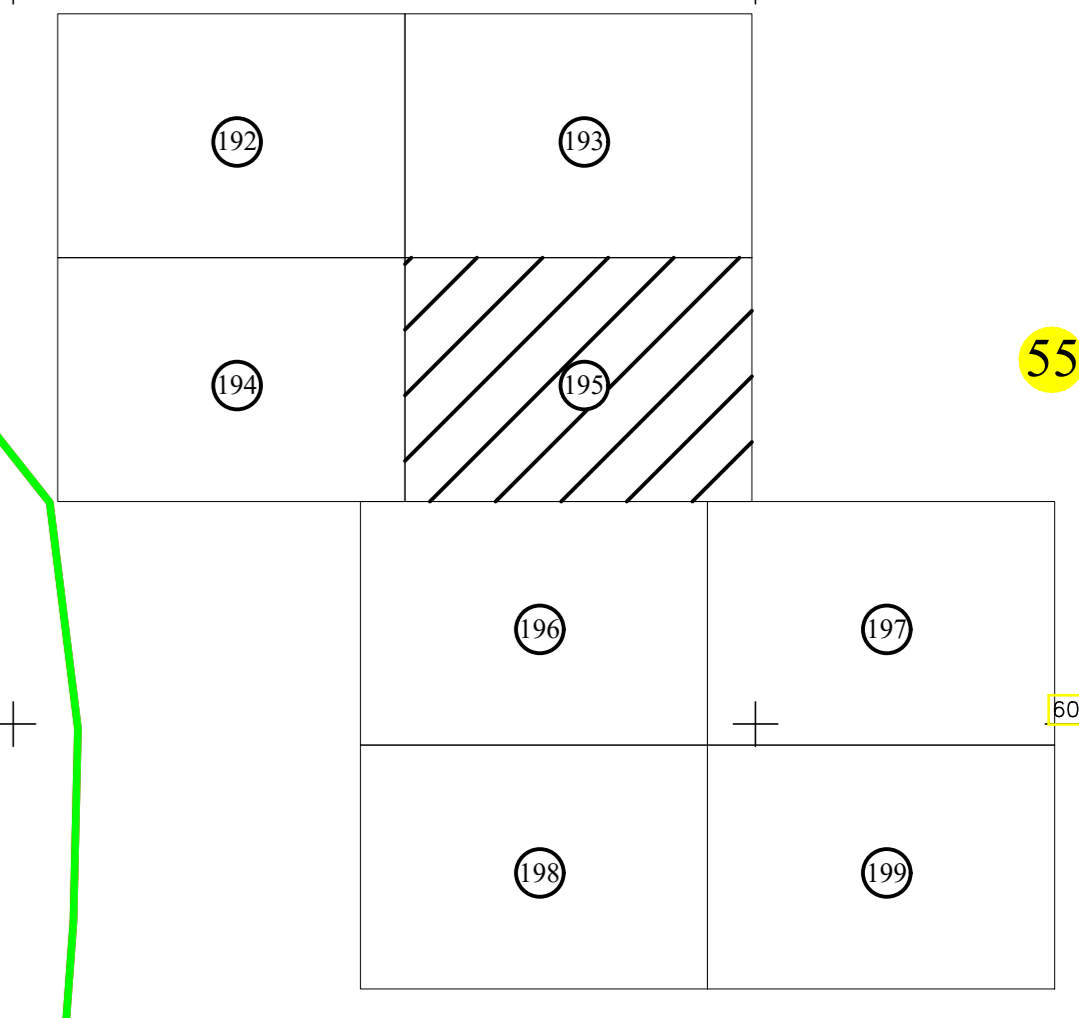
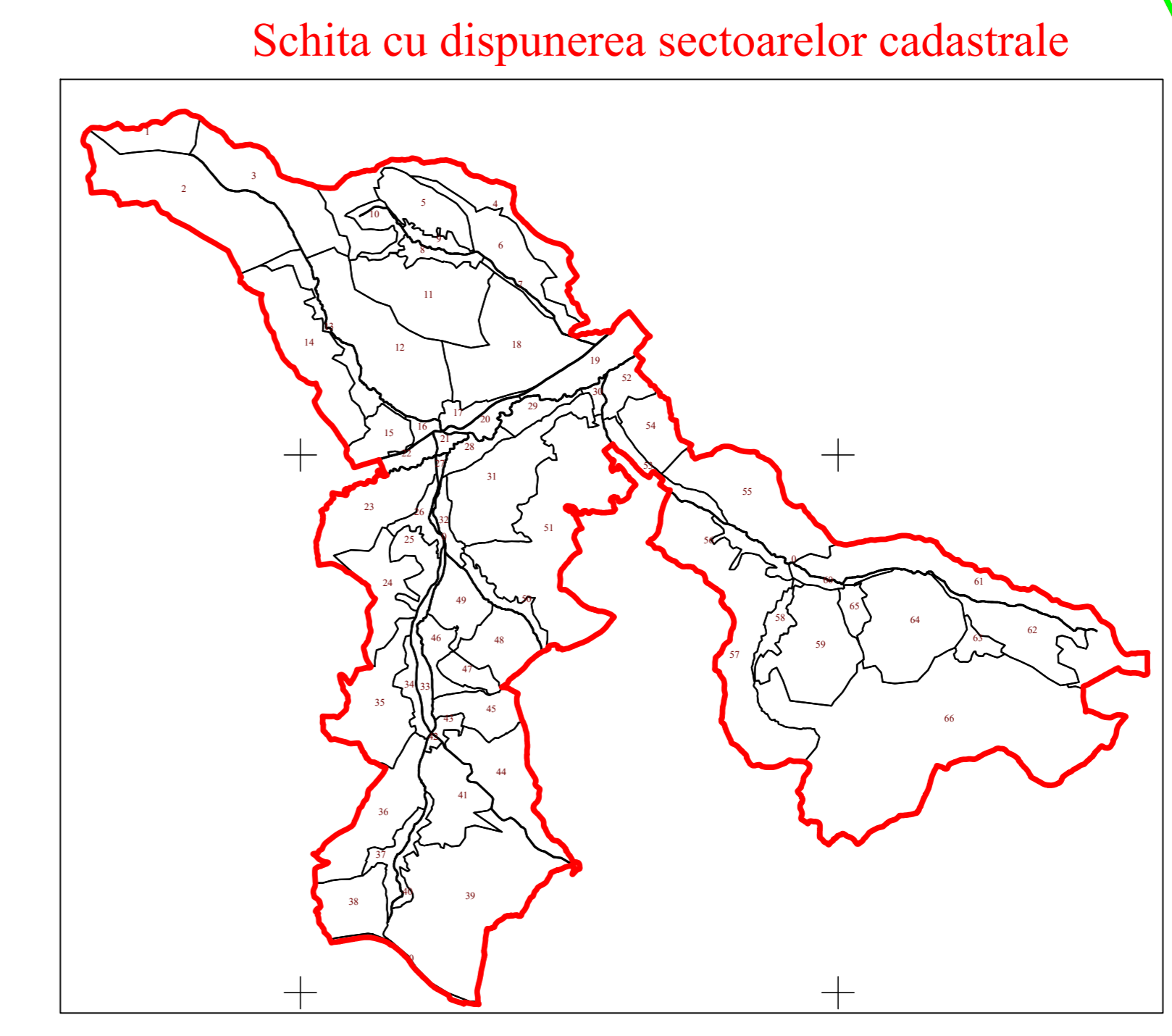
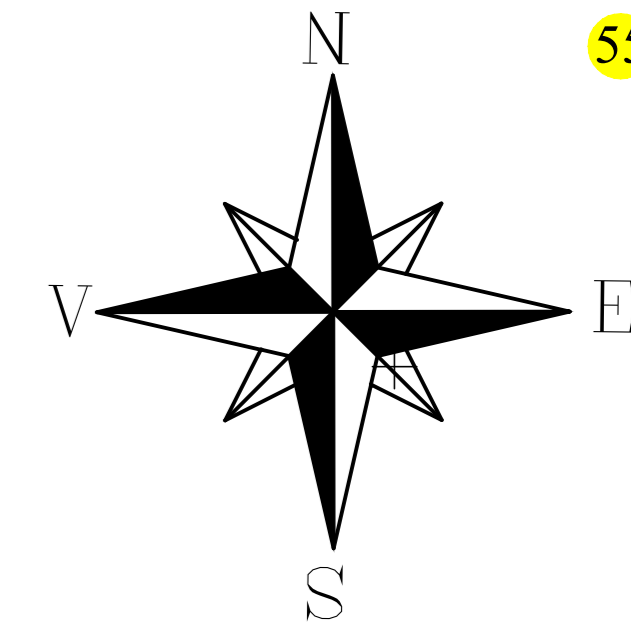


PLAN CADASTRAL  
UAT CUZĂPLAC, JUDEȚUL SĂLAJ, Sector 55, planșa 195  
Scara - 1:1000,  
sistem de proiecție STEREO 70  
Copie spre publicare



Limite	
Limită UAT	CUZĂPLAC
Limită sector	55
Limită imobil	
Identificator imobil	10747
Limită intravilan	
Construcții	
Număr administrativ	

SC TopoCad Unoche S.R.L.  
Semnificativitate: Data: Decembrie 2023

