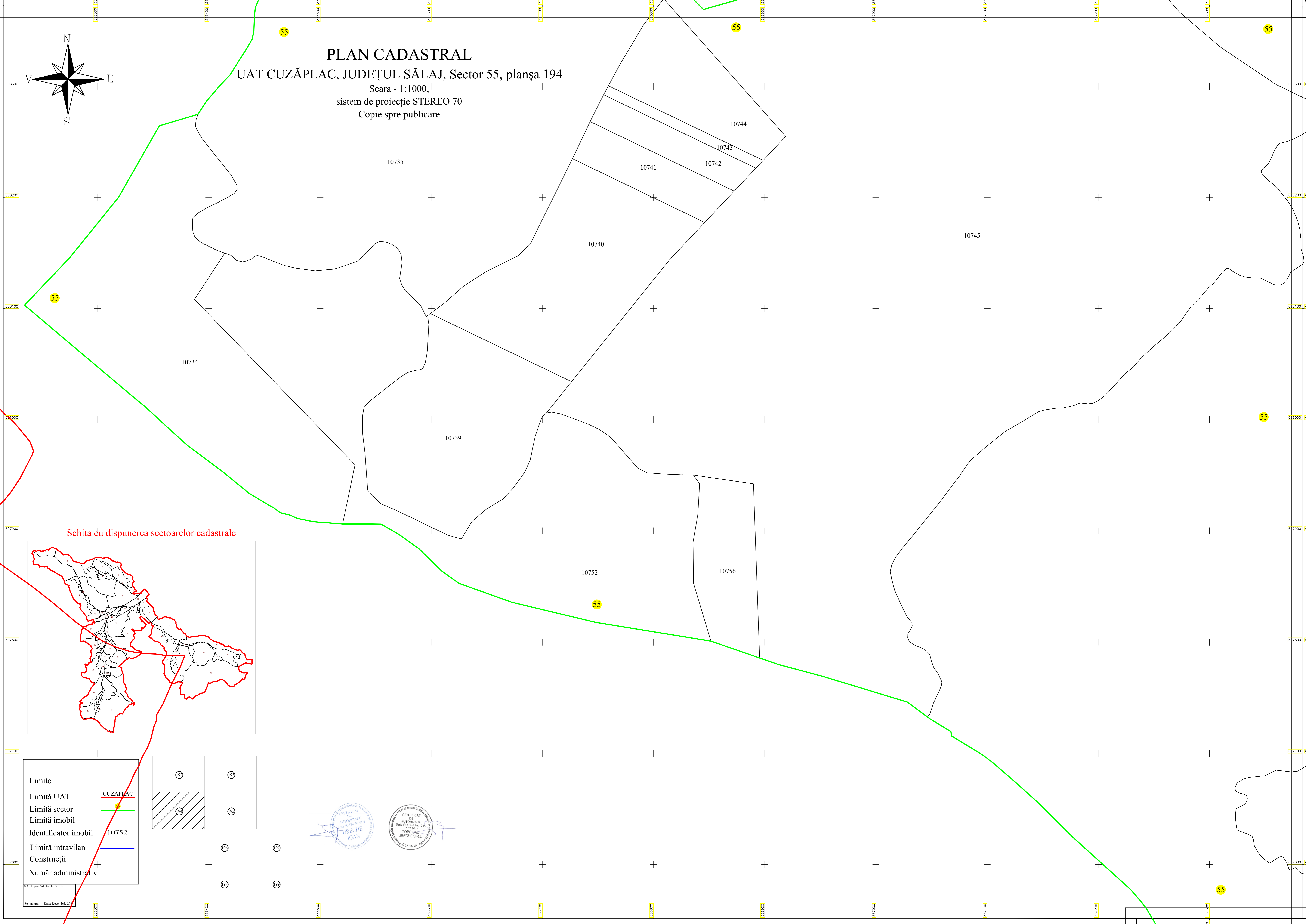
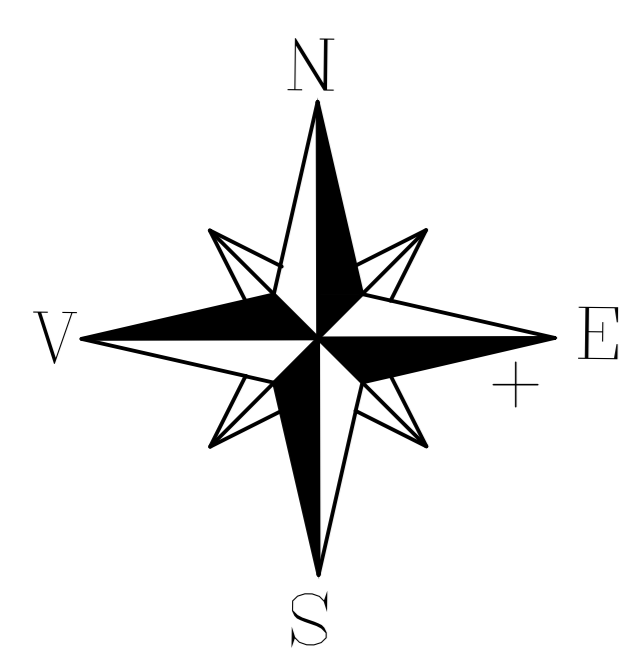
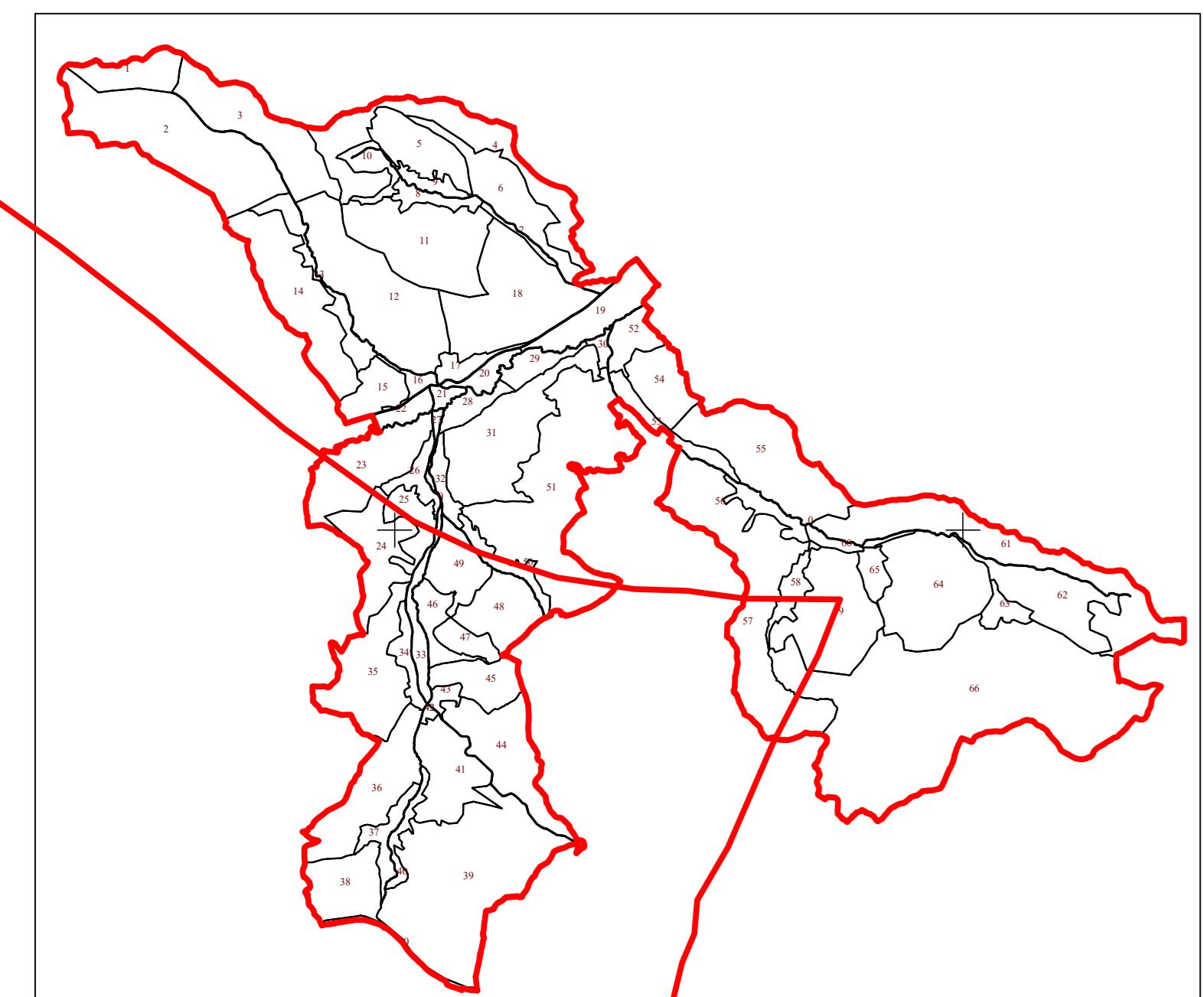


**PLAN CADASTRAL**  
UAT CUZĂPLAC, JUDEȚUL SĂLAJ, Sector 55, planșa 194  
Scara - 1:1000,<sup>+</sup>  
sistem de proiecție STEREO 70  
Copie spre publicare



Schita cu dispunerea sectoarelor cadastrale



Limite	
Limită UAT	
Limită sector	
Limită imobil	
Identificator imobil	10752
Limită intravilan	
Construcții	
Număr administrativ	

