






44

44

44

PLAN CADASTRAL
UAT CUZĂPLAC, JUDEȚUL SĂLAJ, Sector 44, planșa 164
Scara - 1:1000,
sistem de proiecție STEREO 70
Copie spre publicare

Limite	
Limită UAT	 CUZĂPLAC
Limită sector	
Limită imobil	
Identificator imobil	7135
Limită intravilan	
Construcții	
Număr administrativ	



Schita cu dispunerea sectoarelor cadastrale

