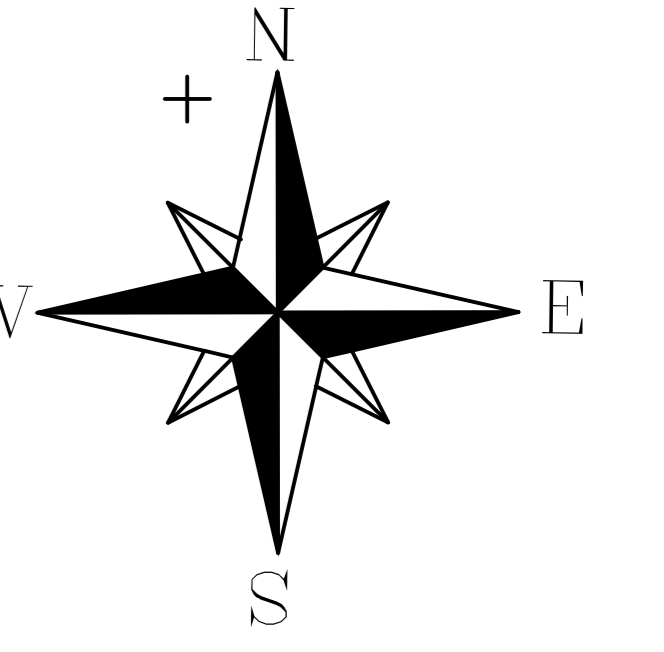
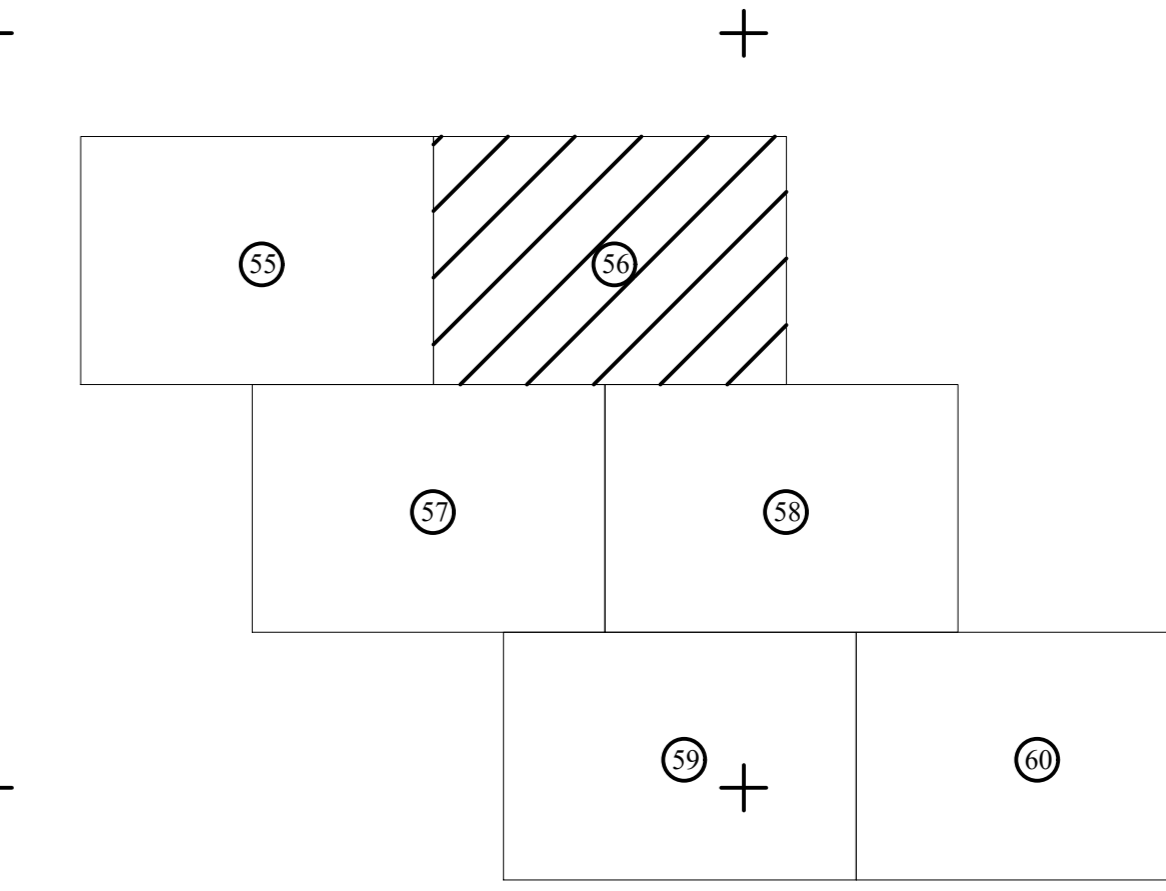
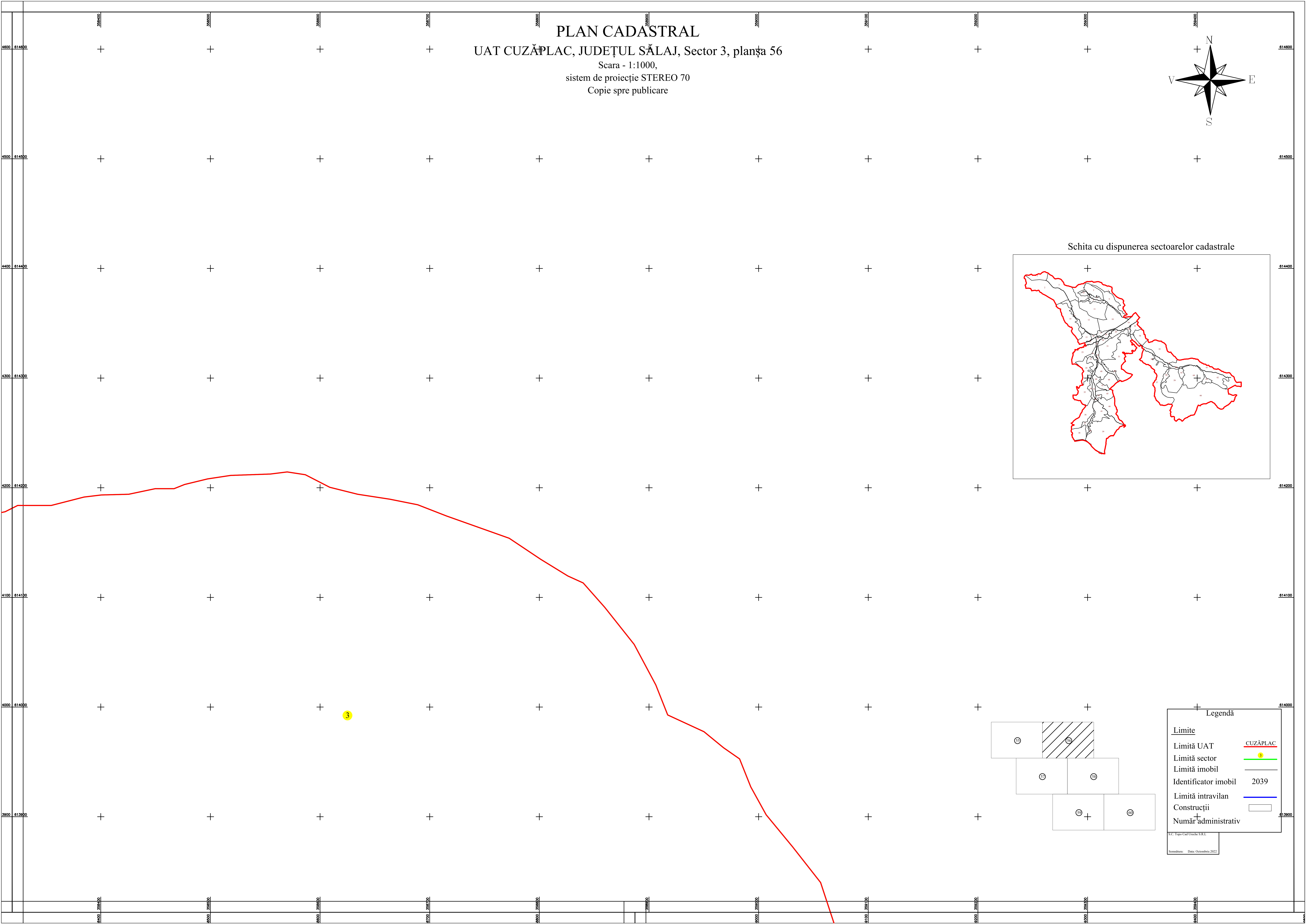
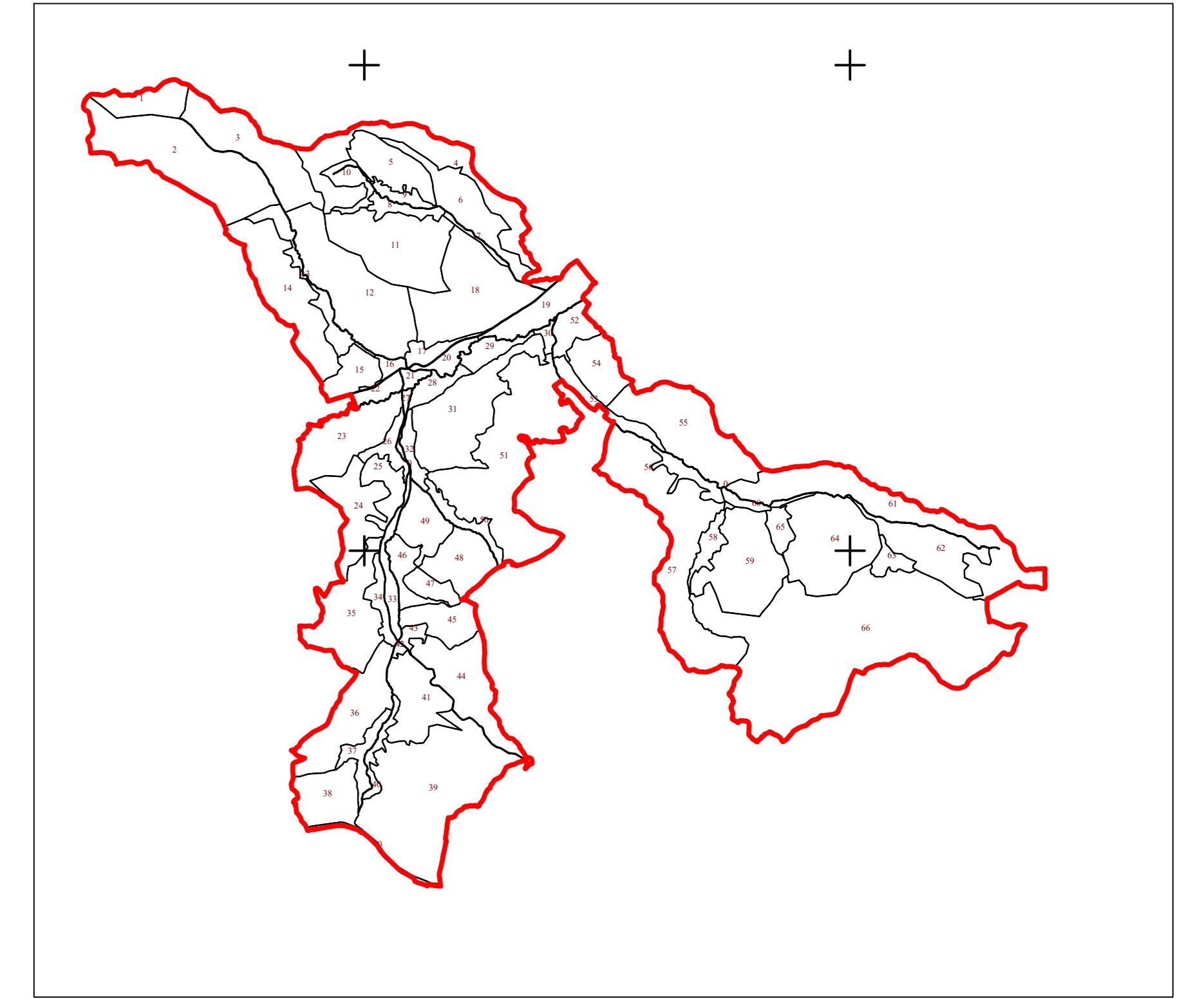


PLAN CADASTRAL  
UAT CUZĂPLAC, JUDEȚUL SĂLAJ, Sector 3, planșa 56  
Scara - 1:1000,  
sistem de proiecție STEREO 70  
Copie spre publicare



Schita cu dispunerea sectoarelor cadastrale



Legendă

- Limite
- Limită UAT CUZĂPLAC
- Limită sector 3
- Limită imobil \_\_\_\_\_
- Identificator imobil 2039
- Limită intravilan \_\_\_\_\_
- Construcții
- Număr administrativ +

S.C. Topo Cad Ureche S.R.L.

Scara: Data: Octombrie, 2022