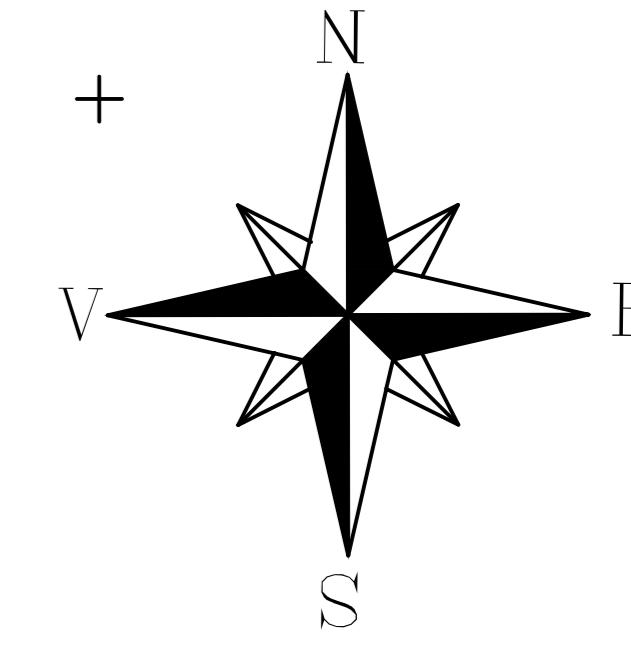
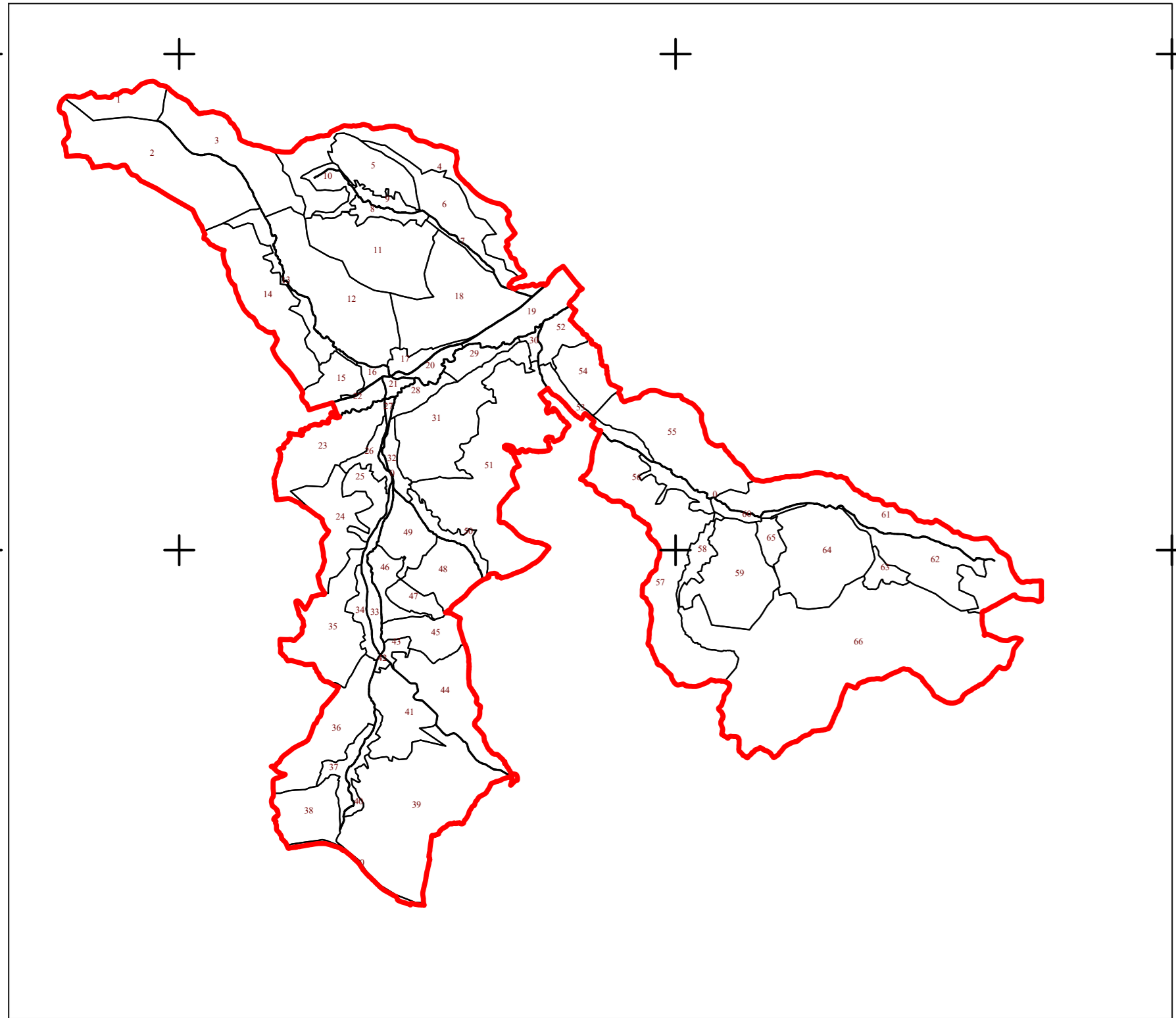


PLAN CADASTRAL
UAT CUZĂPLAC, JUDEȚUL SĂLAJ, Sector 3, planșa 55
Scara - 1:1000,
sistem de proiecție STEREO 70
Copie spre publicare

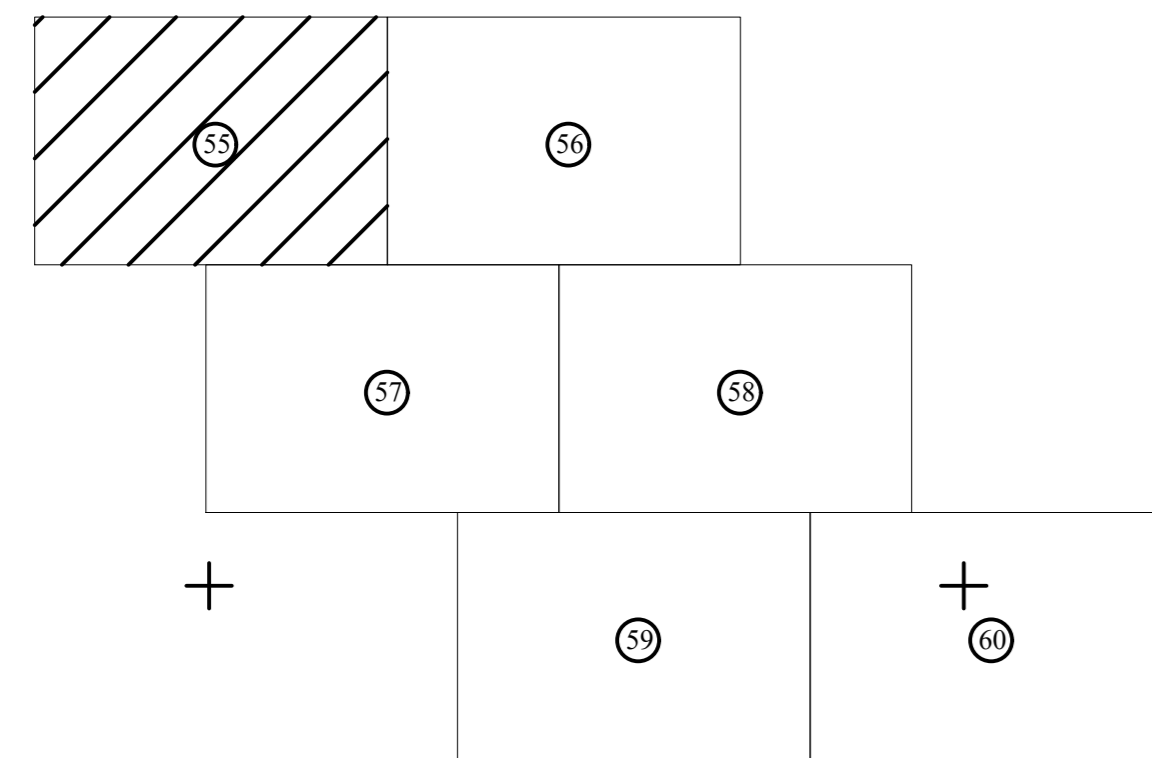


Schita cu dispunerea sectoarelor cadastrale



Legendă

Limite	
Limită UAT	
Limită sector	
Limită imobil	
Identificator imobil	2039
Limită intravilan	
Construcții	
Număr administrativ	



S.C. Topo Cad Grecești S.R.L.

Scara: Data: Octombrie 2022

3

3