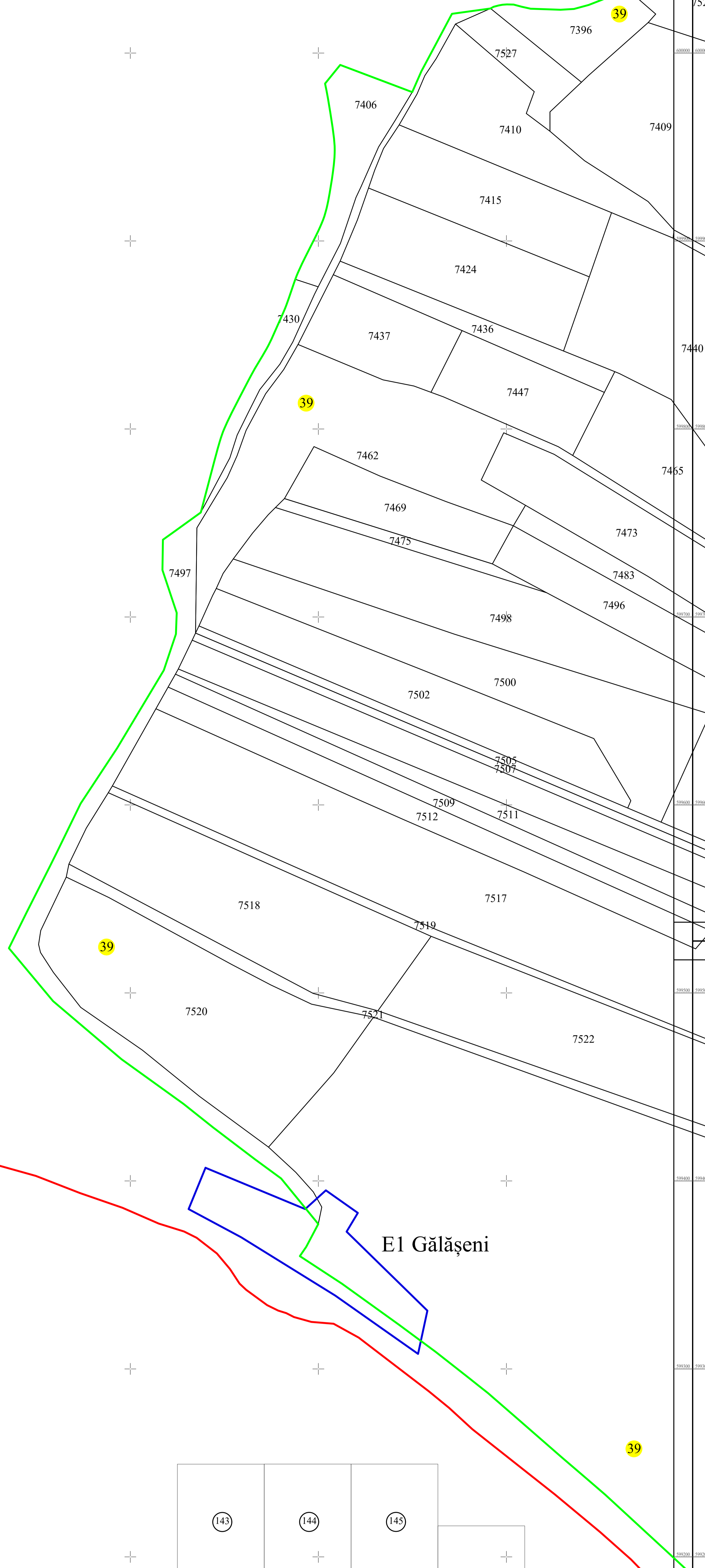
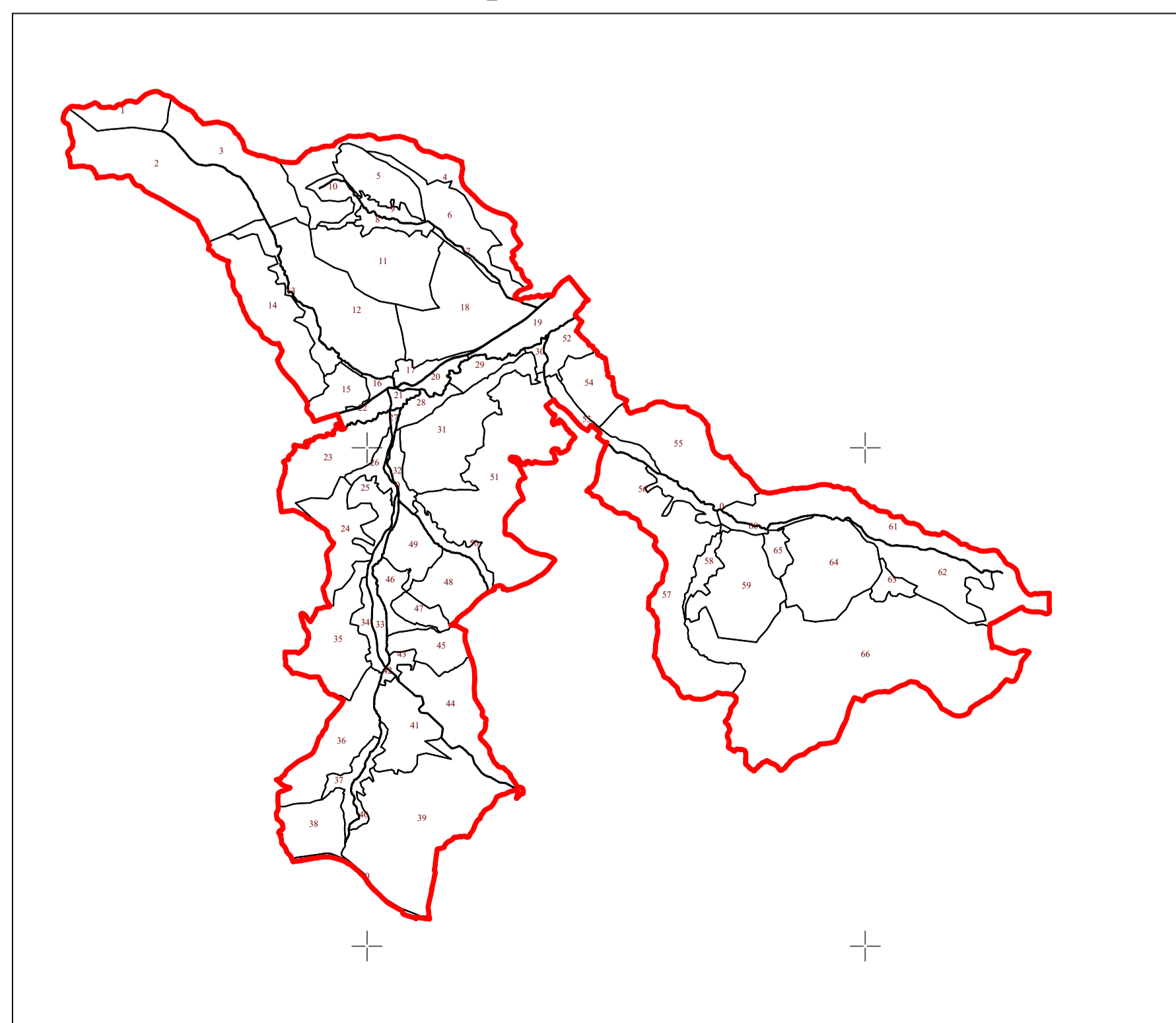


PLAN CADASTRAL
UAT CUZĂPLAC, JUDEȚUL SĂLAJ, Sector 39, planșa 150
 Scara - 1:1000,
 sistem de proiecție STEREO 70
 Copie spre publicare

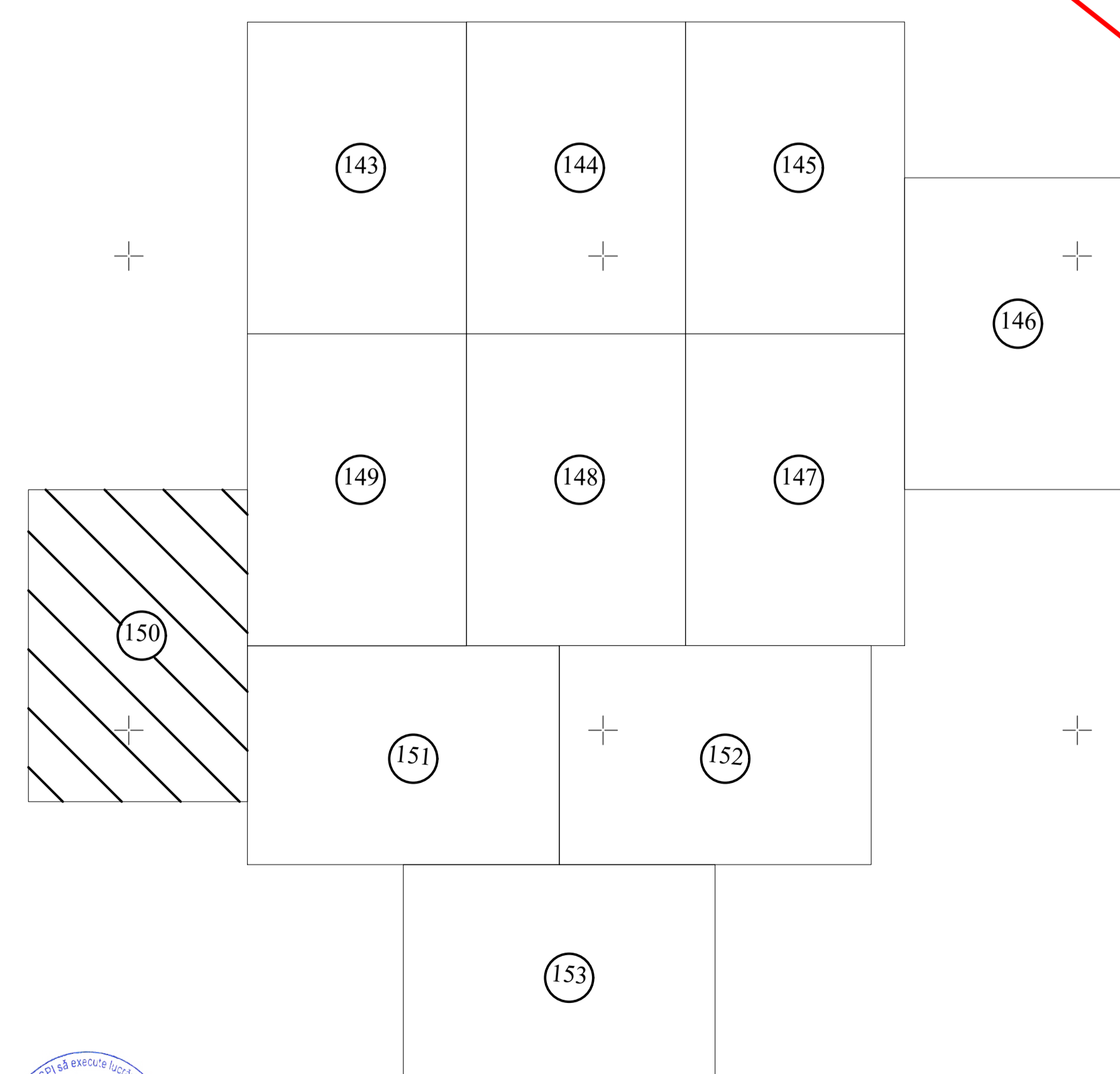


E1 Gălășeni

Schită cu dispunerea sectoarelor cadastrale



Legendă	
Limite	
Limită UAT	CUZĂPLAC
Limită sector	39
Limită imobil	
Identificator imobil	7469
Limită intravilan	
Construcții	
Număr administrativ	



CERTIFICAT DE
 AUTORIZARE
 Să se realizeze în baza
 27.52/2011
 PLAN CADASTRAL
 URECHE S.R.L.
 CLASA (I) Mănuș

CERTIFICAT DE
 AUTORIZARE
 Să se realizeze în baza
 27.52/2011
 PLAN CADASTRAL
 URECHE S.R.L.
 CLASA (I) Mănuș

S.C. Topo Cal Ureche S.R.L.
 Semnatura: Data: Iulie 2023