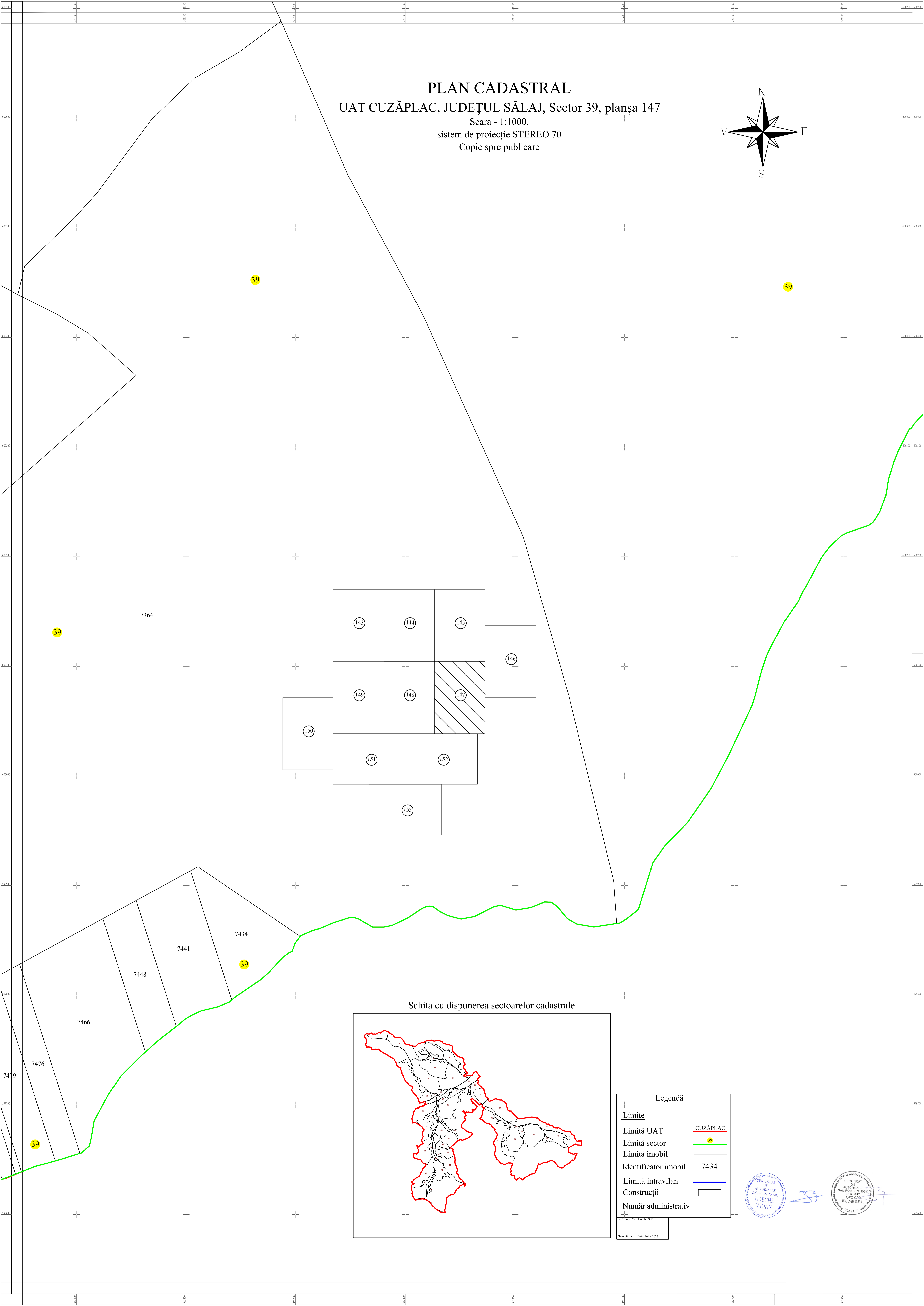
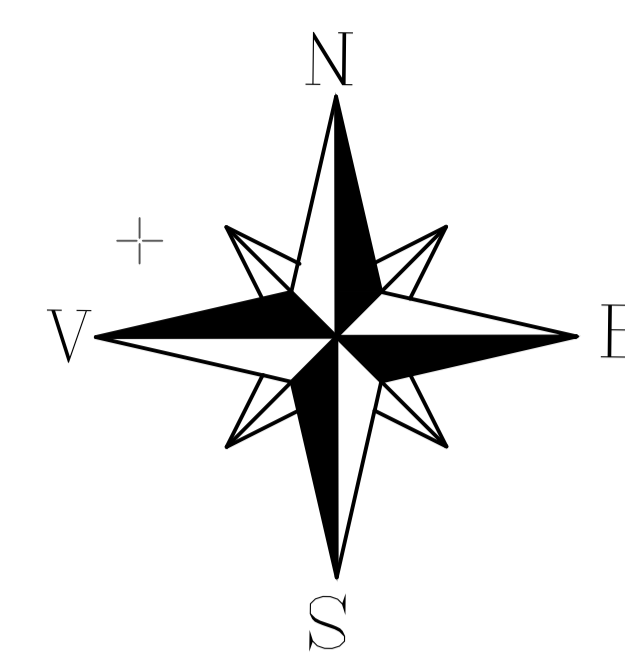
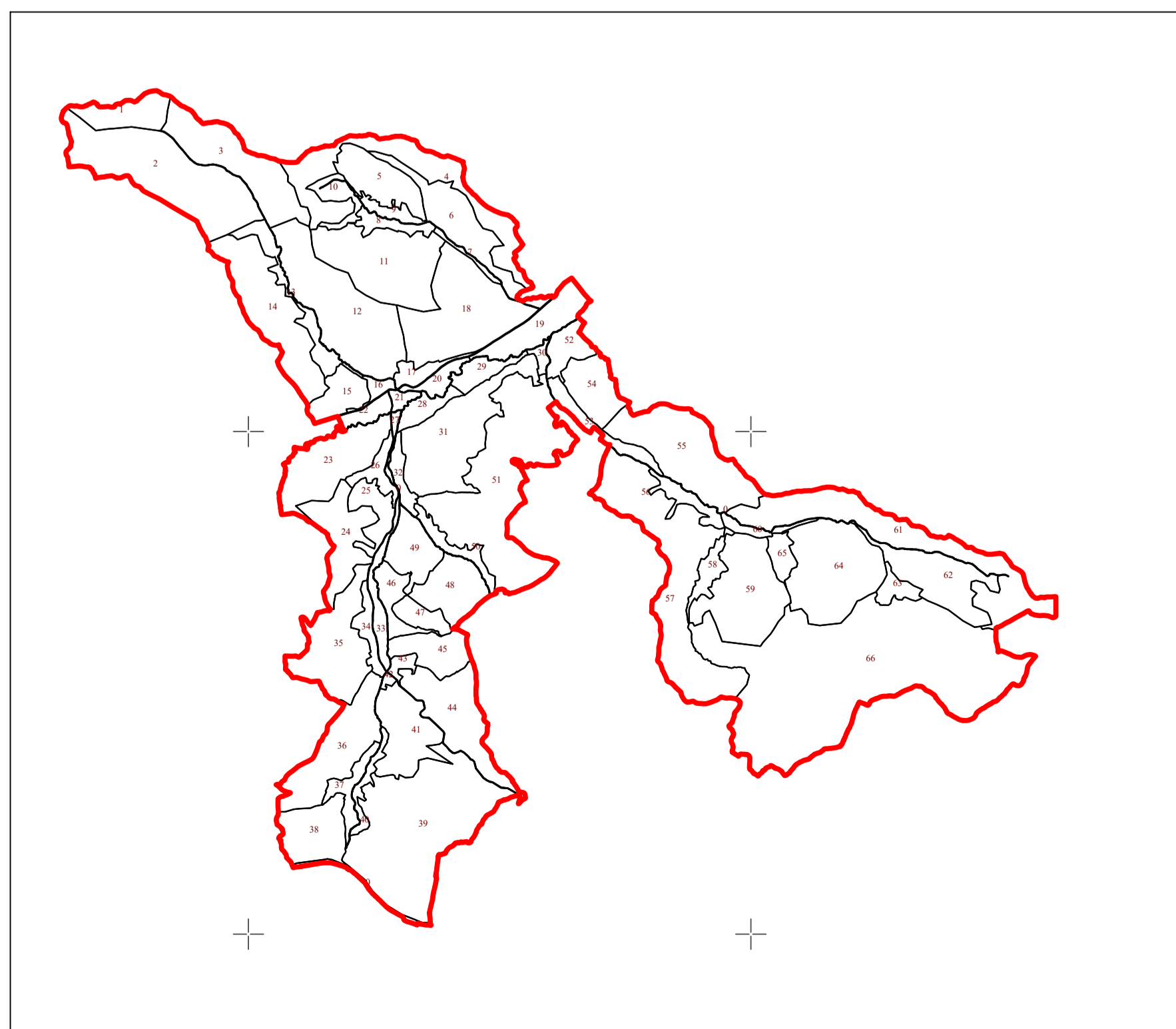


**PLAN CADASTRAL**  
 UAT CUZĂPLAC, JUDEȚUL SĂLAJ, Sector 39, planșa 147  
 Scara - 1:1000,  
 sistem de proiecție STEREO 70  
 Copie spre publicare



Schita cu dispunerea sectoarelor cadastrale



Legendă	
<b>Limite</b>	
Limită UAT	CUZĂPLAC
Limită sector	39
Limită imobil	
Identificator imobil	7434
Limită intravilan	
Construcții	
Număr administrativ	

S.C. Topo Cad Ureche S.R.L.  
 Semnatură: \_\_\_\_\_ Data: Iulie 2023

