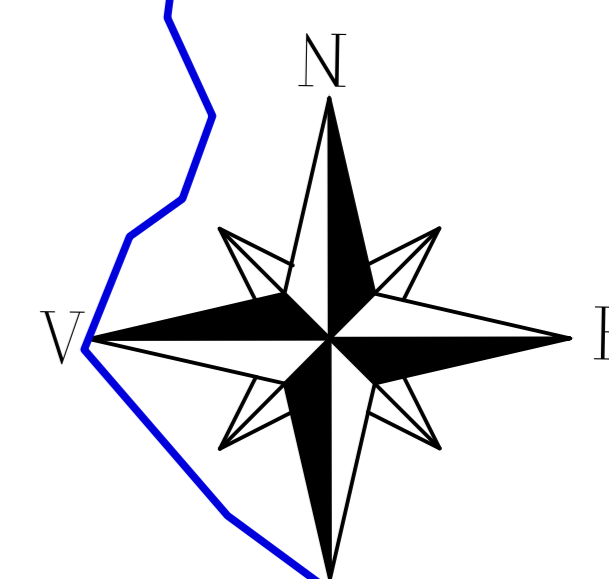


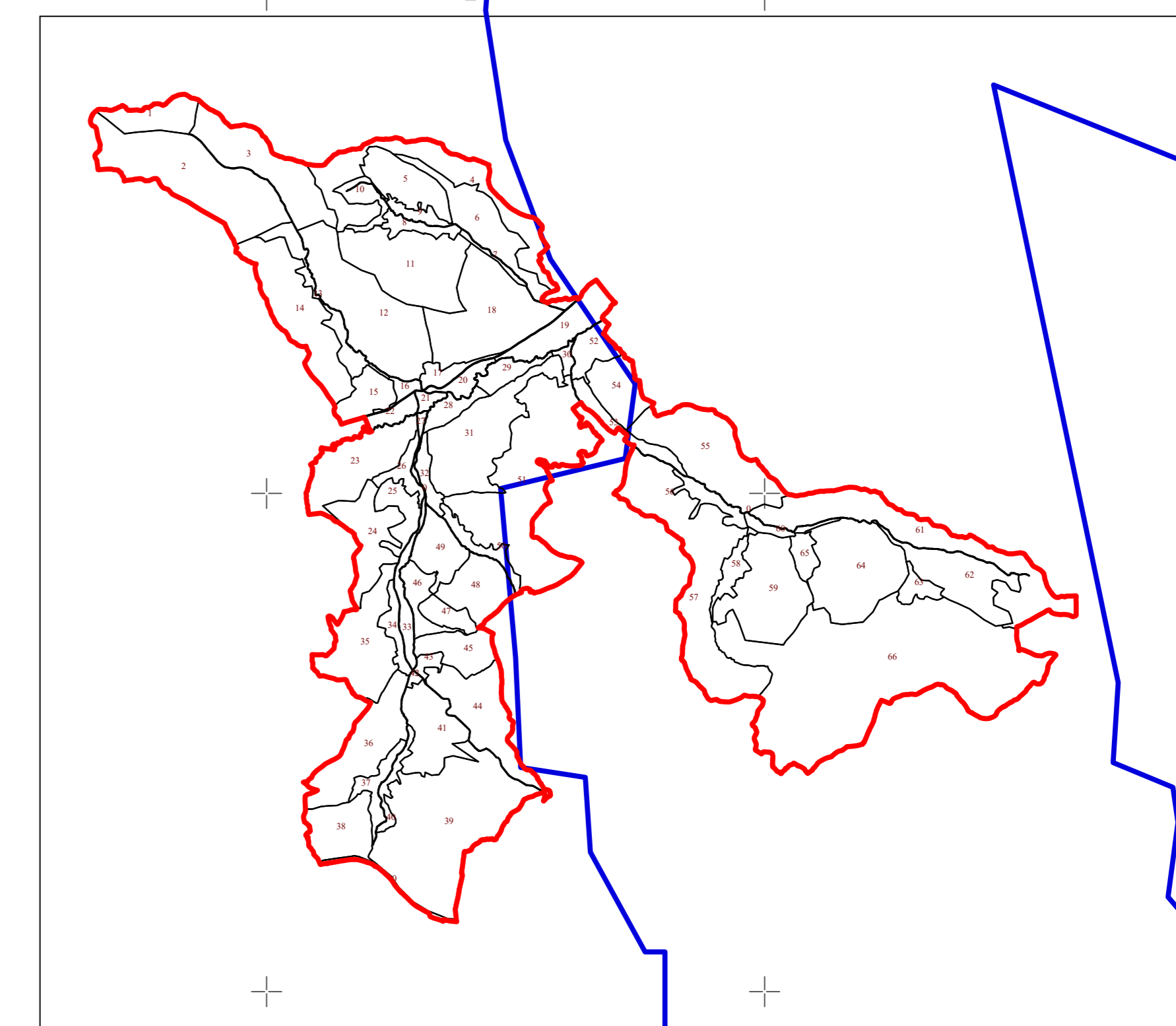
PLAN CADASTRAL
 UAT CUZĂPLAC, JUDEȚUL SĂLAJ, Sector 38, planșa 140
 Scara - 1:1000,
 sistem de proiecție STEREO 70
 Copie spre publicare

E Gălășeni

E Gălășeni



Schita cu dispunerea sectoarelor cadastrale



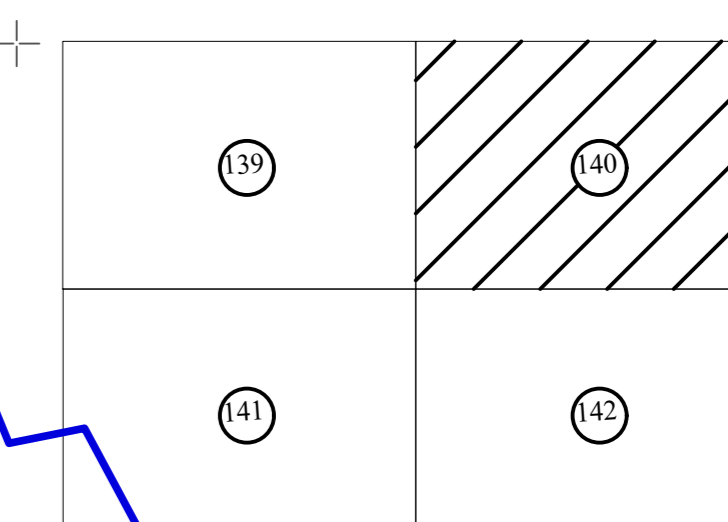
E Gălășeni

E Gălășeni

E Gălășeni

Legendă

Limite	
Limită UAT	CUZĂPLAC
Limită sector	38
Limită imobil	
Identificator imobil	6353
Limită intravilan	
Construcții	
Număr administrativ	



S.C. TopoCAD Ureche S.R.L.
 Semnatura: _____ Data: Iulie 2023

