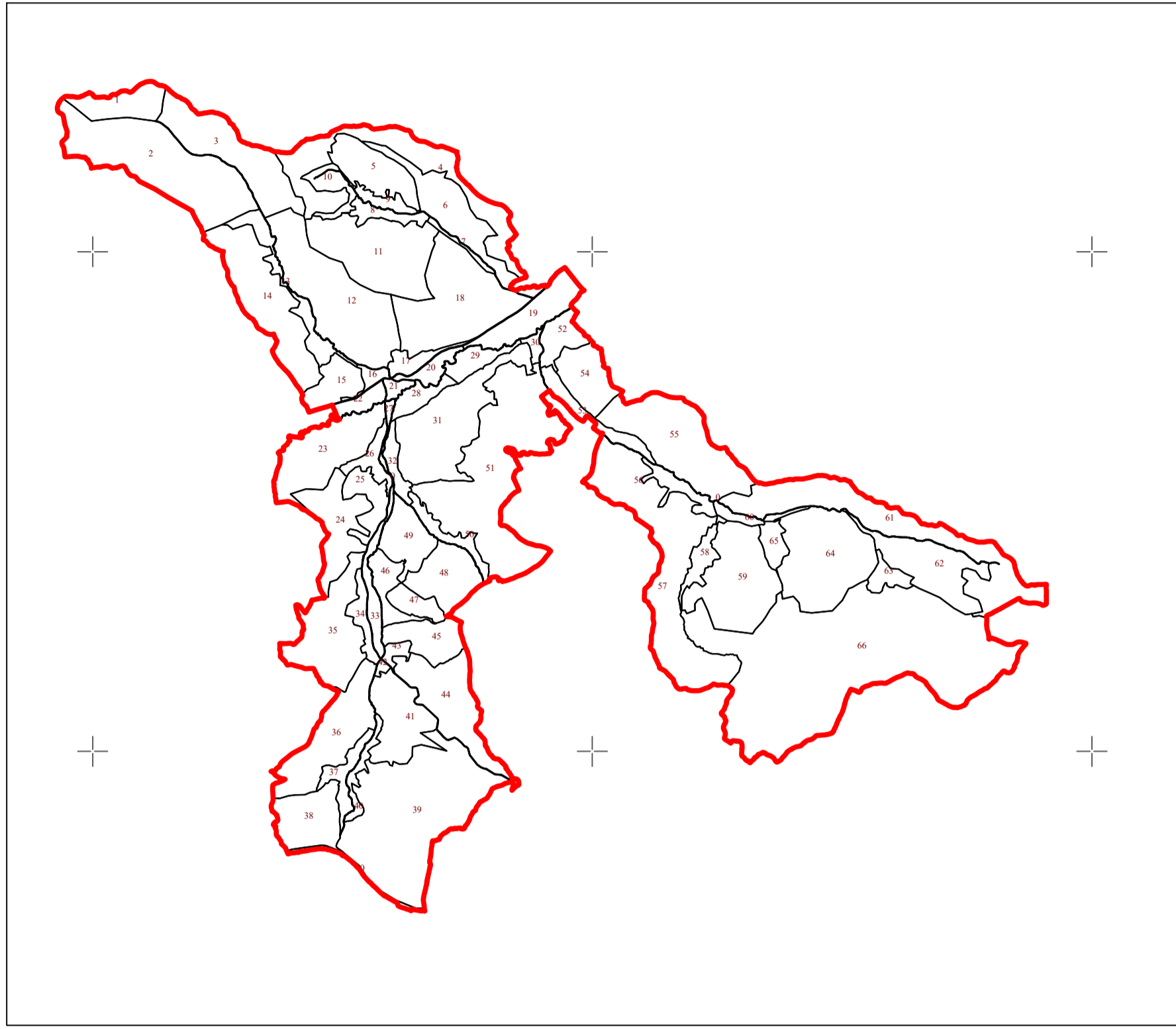







PLAN CADASTRAL
UAT CUZĂPLAC, JUDEȚUL SĂLAJ, Sector 37, planșa 137
Scara - 1:1000,
sistem de proiecție STEREO 70
Copie spre publicare

Schita cu dispunerea sectoarelor cadastrale



Legendă

Limite	
Limită UAT	 CUZĂPLAC
Limită sector	 37
Limită imobil	
Identificator imobil	7822
Limită intravilan	
Construcții	
Număr administrativ	

S.C. Topo Cad Ureche S.R.L.
Semnatura: Data: Iulie 2023

