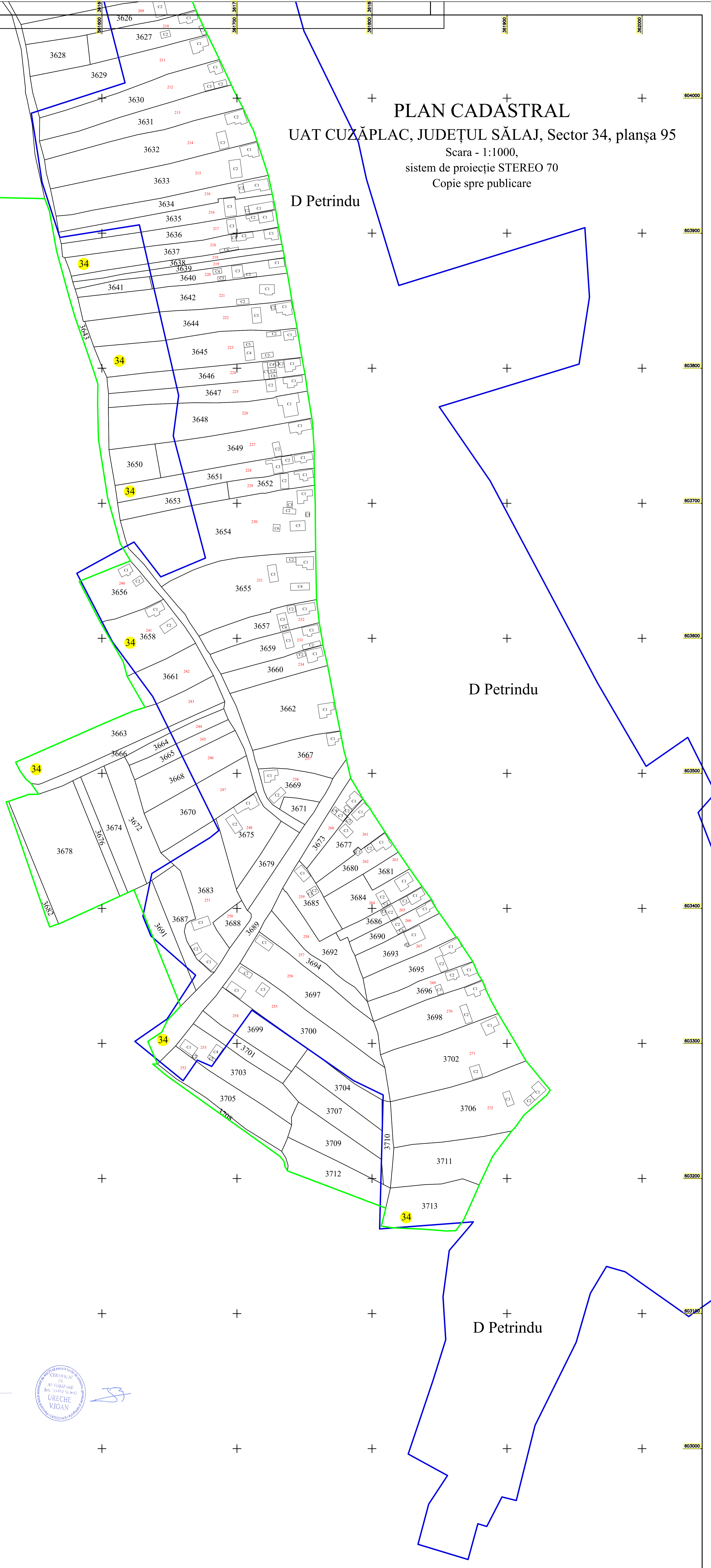
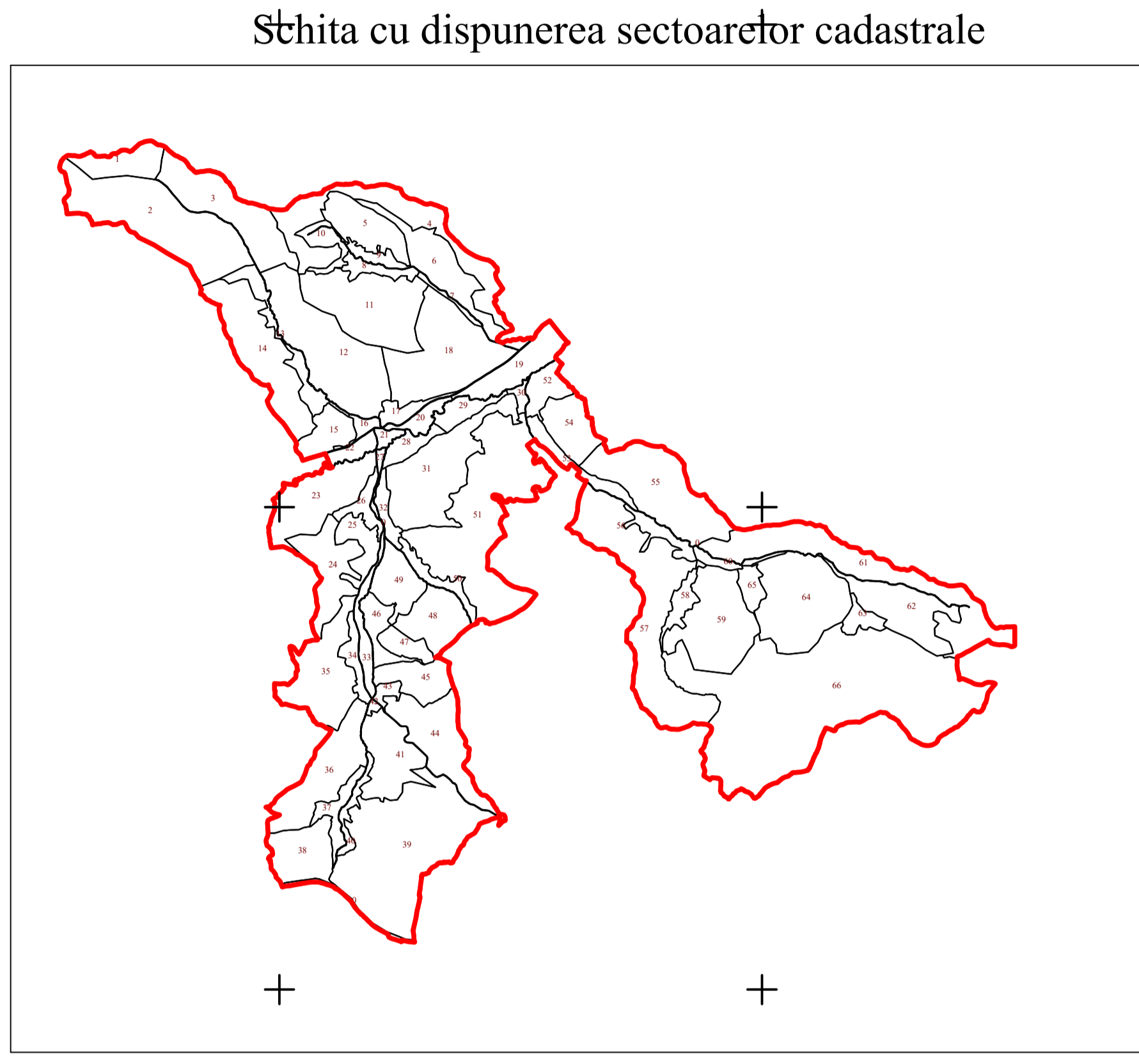
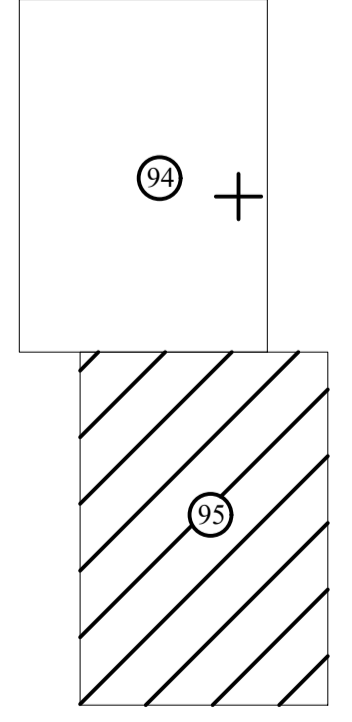


**PLAN CADASTRAL**  
UAT CUZĂPLAC, JUDEȚUL SĂLAJ, Sector 34, planșa 95  
Scara - 1:1000,  
sistem de proiecție STEREO 70  
Copie spre publicare



**Legendă**

<b>Limite</b>	
Limită UAT	+ CUZĂPLAC
Limită sector	+ 34
Limită imobil	—
Identificator imobil	3700
Limită intravilan	—
Construcții	▭
Număr administrativ	255



S.C. TopoCAD Ureche S.R.L.  
Semnatura: Data: Aprilie 2023