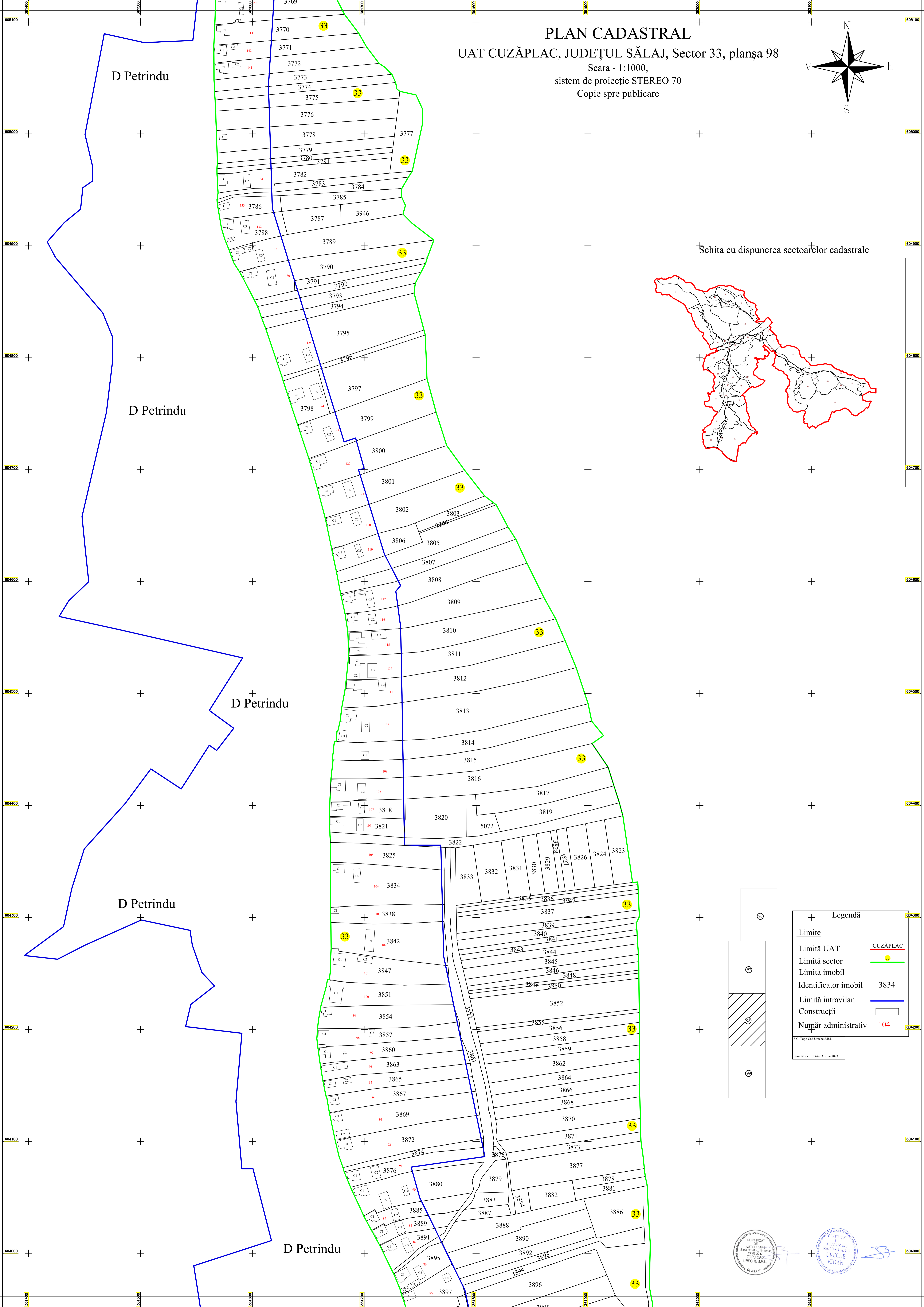



PLAN CADASTRAL
 UAT CUZĂPLAC, JUDEȚUL SĂLAJ, Sector 33, planșa 98
 Scara - 1:1000,
 sistem de proiecție STEREO 70
 Copie spre publicare



D Petrindu

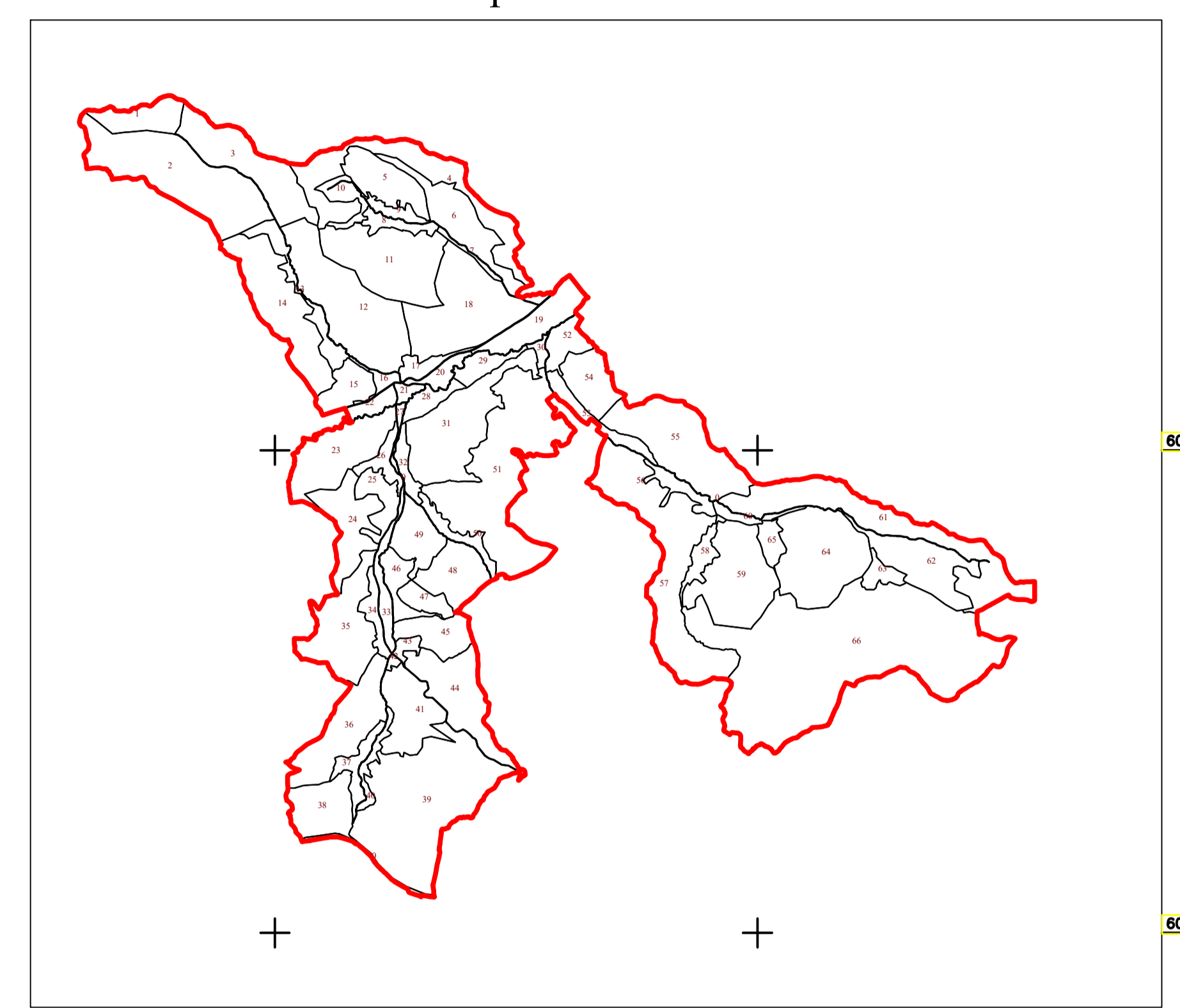
D Petrindu

D Petrindu

D Petrindu

D Petrindu

Șchita cu dispunerea sectoarelor cadastrale



+ Legendă	
<u>Limite</u>	
Limită UAT	CUZĂPLAC
Limită sector	33
Limită imobil	
Identificator imobil	3834
Limită intravilan	
Construcții	
Număr administrativ	104

