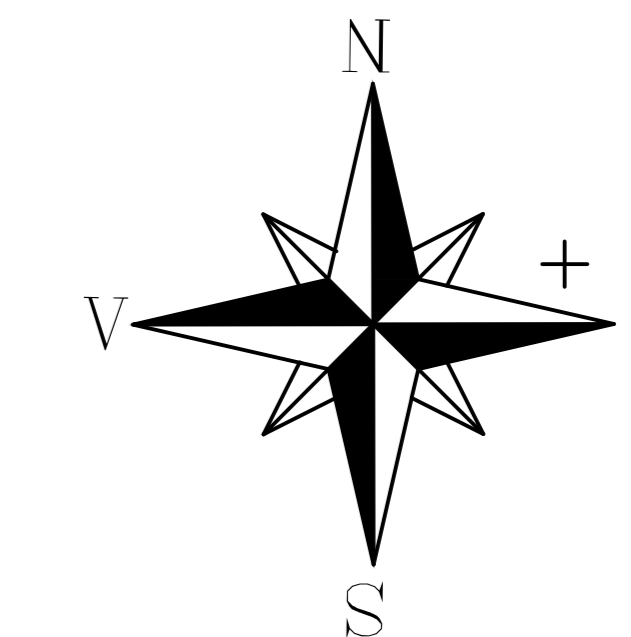
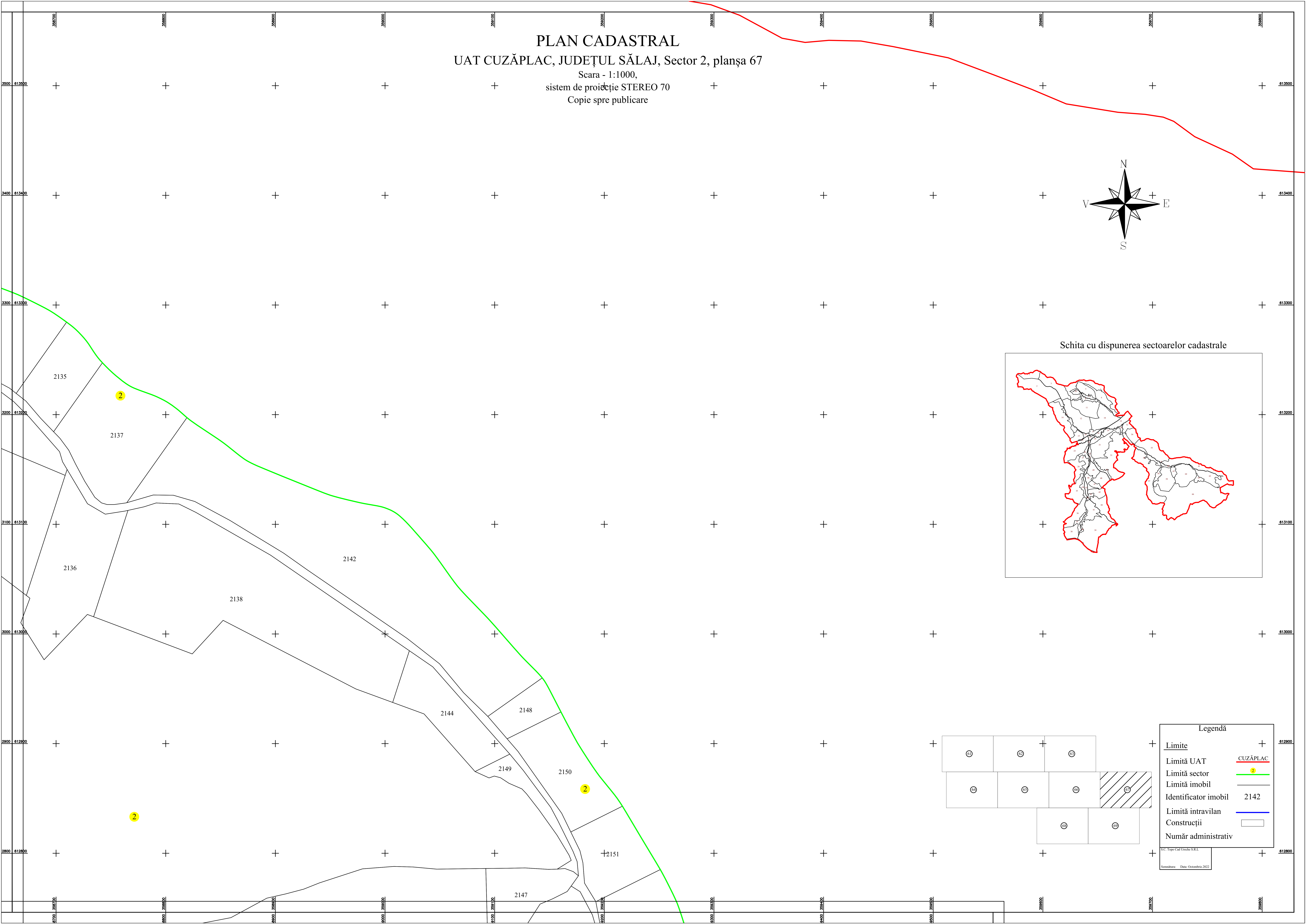
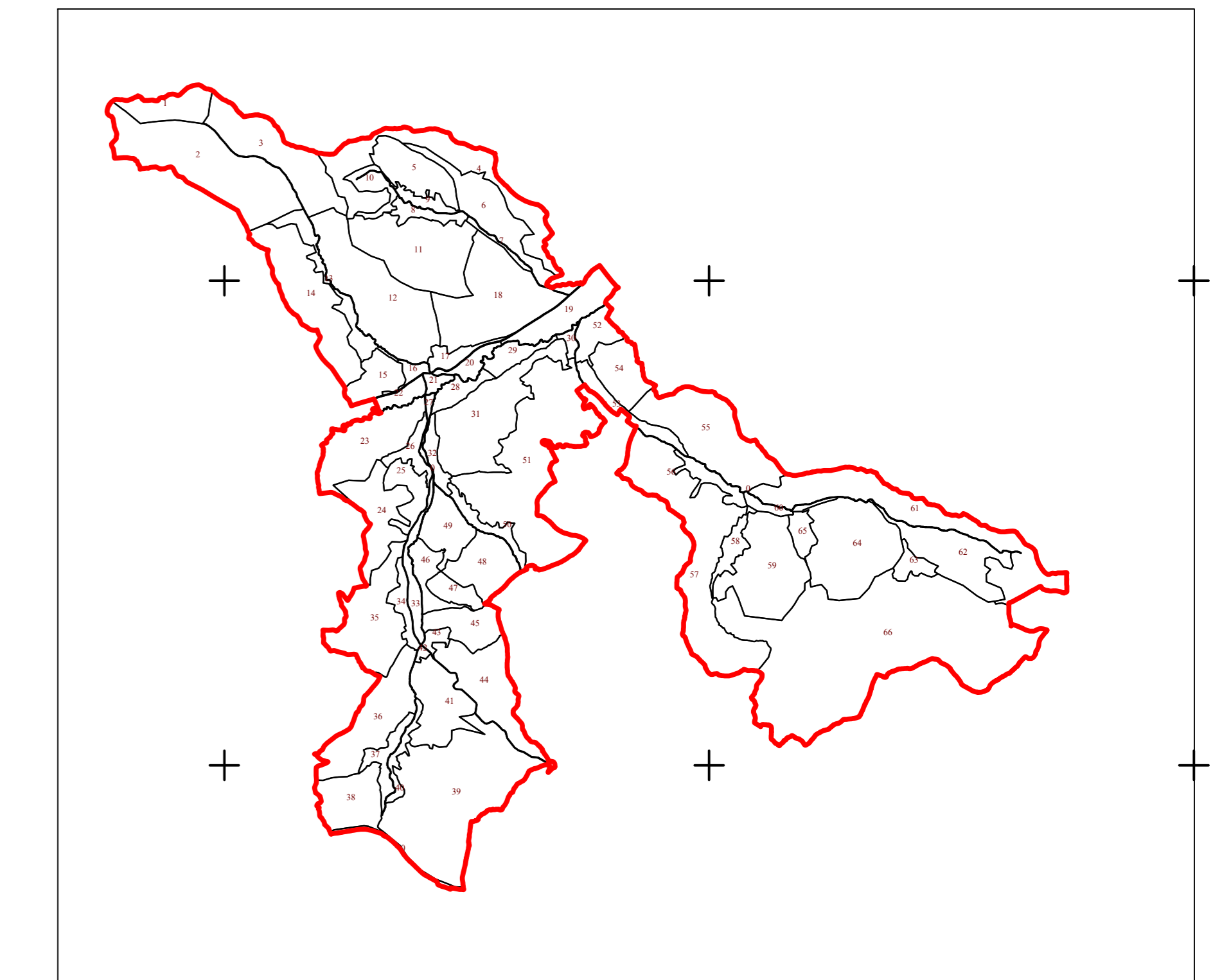


PLAN CADASTRAL
UAT CUZĂPLAC, JUDEȚUL SĂLAJ, Sector 2, planșa 67
Scara - 1:1000,
sistem de proiecție STEREO 70
Copie spre publicare



Schita cu dispunerea sectoarelor cadastrale



Legendă	
Limite	
Limită UAT	
Limită sector	
Limită imobil	
Identificator imobil	2142
Limită intravilan	
Construcții	
Număr administrativ	

S.C. Topo Cad Ureche S.R.L.
Semnatura: Data: Octombrie 2022