


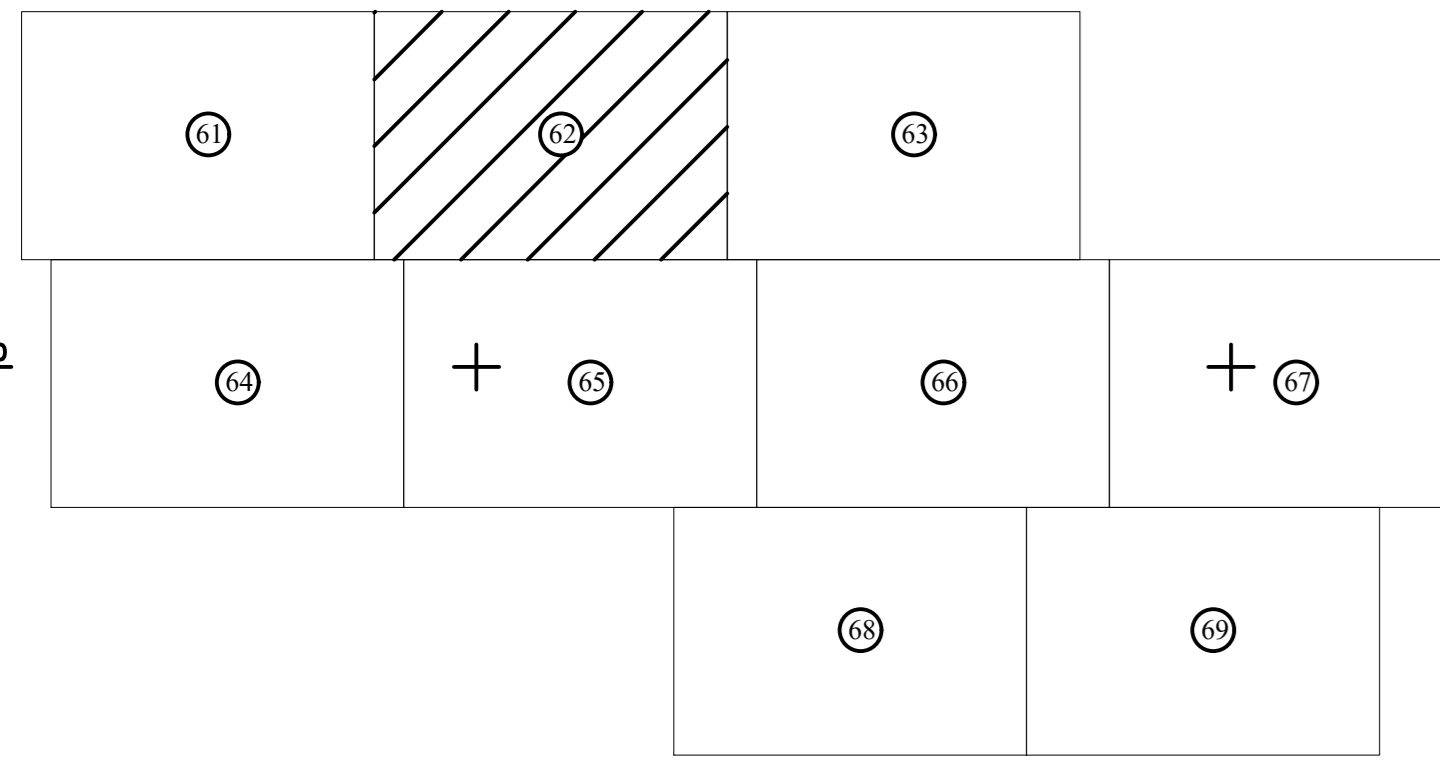
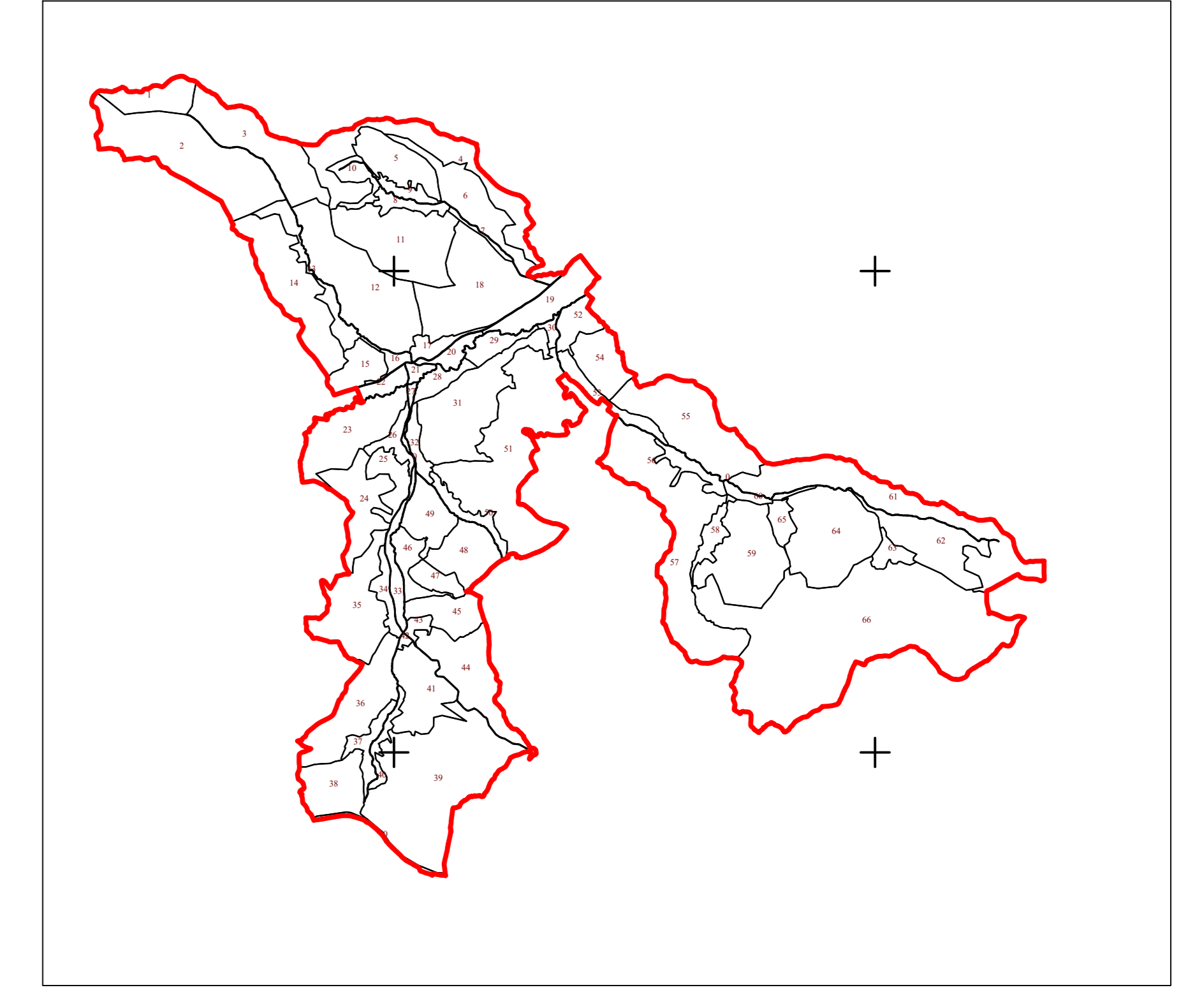
# PLAN CADASTRAL

## UAT CUZĂPLAC, JUDEȚUL SĂLAJ, Sector 2, planșa 62

Scara - 1:1000,  
sistem de proiecție STEREO 70  
Copie spre publicare



Schita cu dispunerea sectoarelor cadastrale



Legendă	
Limite	
Limită UAT	+
Limită sector	— (green line with '2')
Limită imobil	— (black line)
Identificator imobil	2089
Limită intravilan	— (blue line)
Construcții	□ (white box)
Număr administrativ	

S.C. Topo-Cad Ureche S.R.L.  
Semnatura: Data: Octombrie 2022

