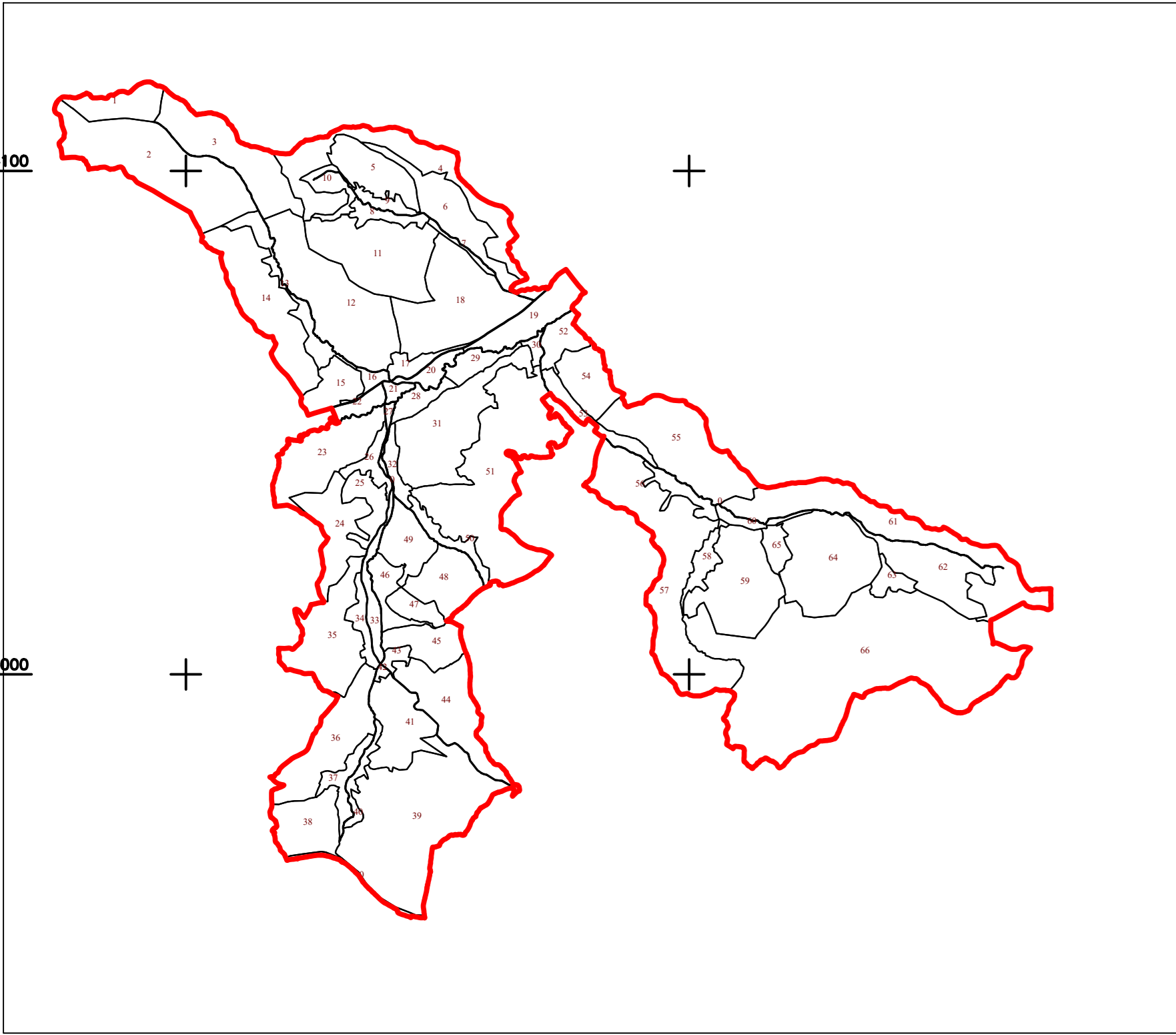



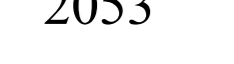

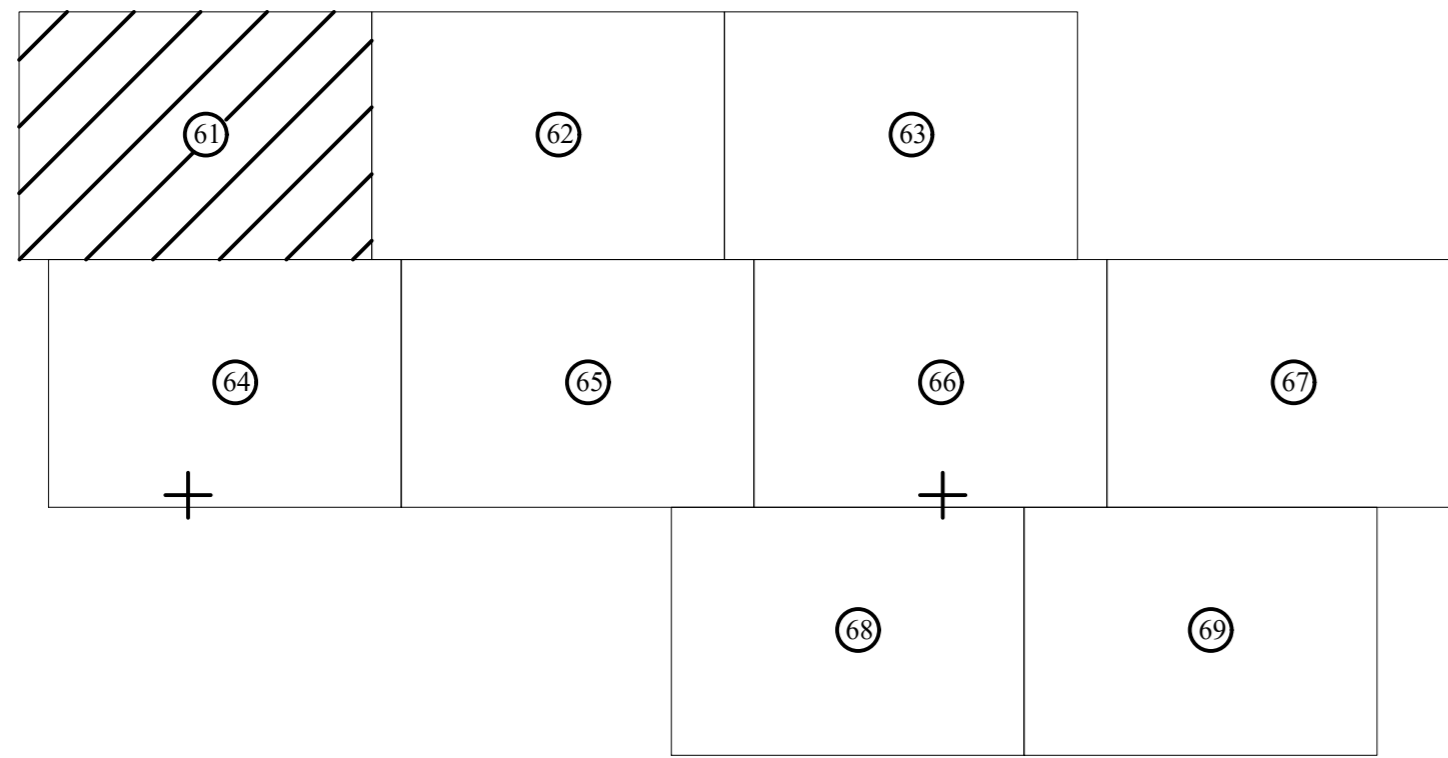


PLAN CADASTRAL
UAT CUZĂPLAC, JUDEȚUL SĂLAJ, Sector 2, planșa 61
Scara - 1:1000,
sistem de proiecție STEREO 70
Copie spre publicare

Schita cu dispunerea sectoarelor cadastrale



Legendă	
Limite	
Limită UAT	 CUZĂPLAC
Limită sector	 2
Limită imobil	
Identificator imobil	2053
Limită intravilan	
Construcții	
Număr administrativ	



S.C. Topo-Cad Unirea S.R.L.
Semnatura: Data: Octombrie 2022

