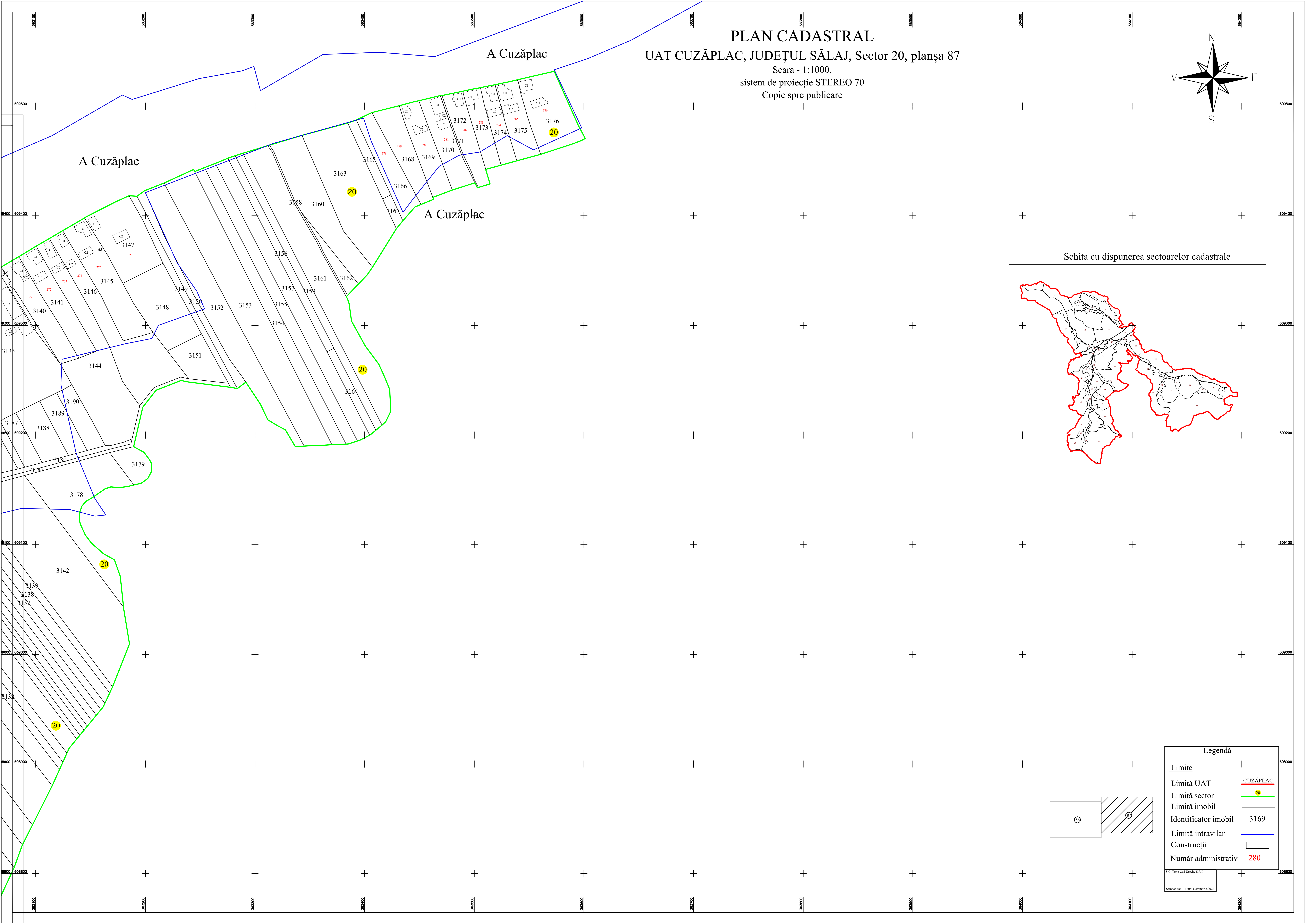
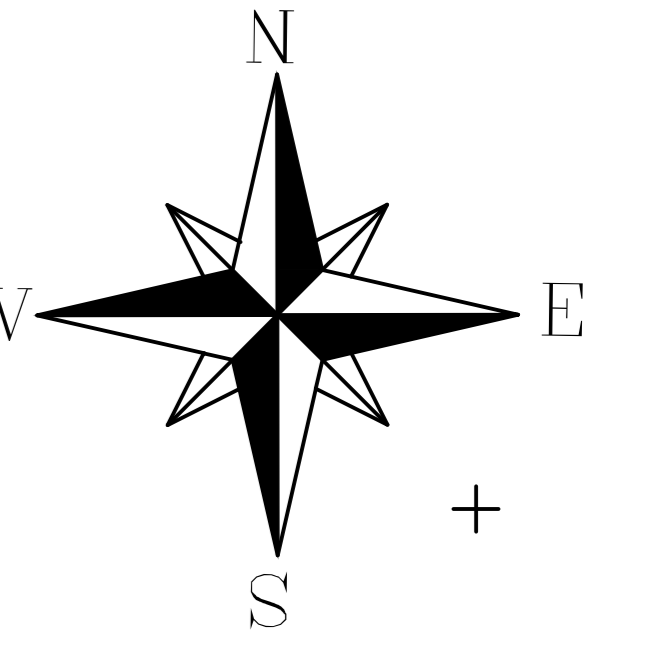
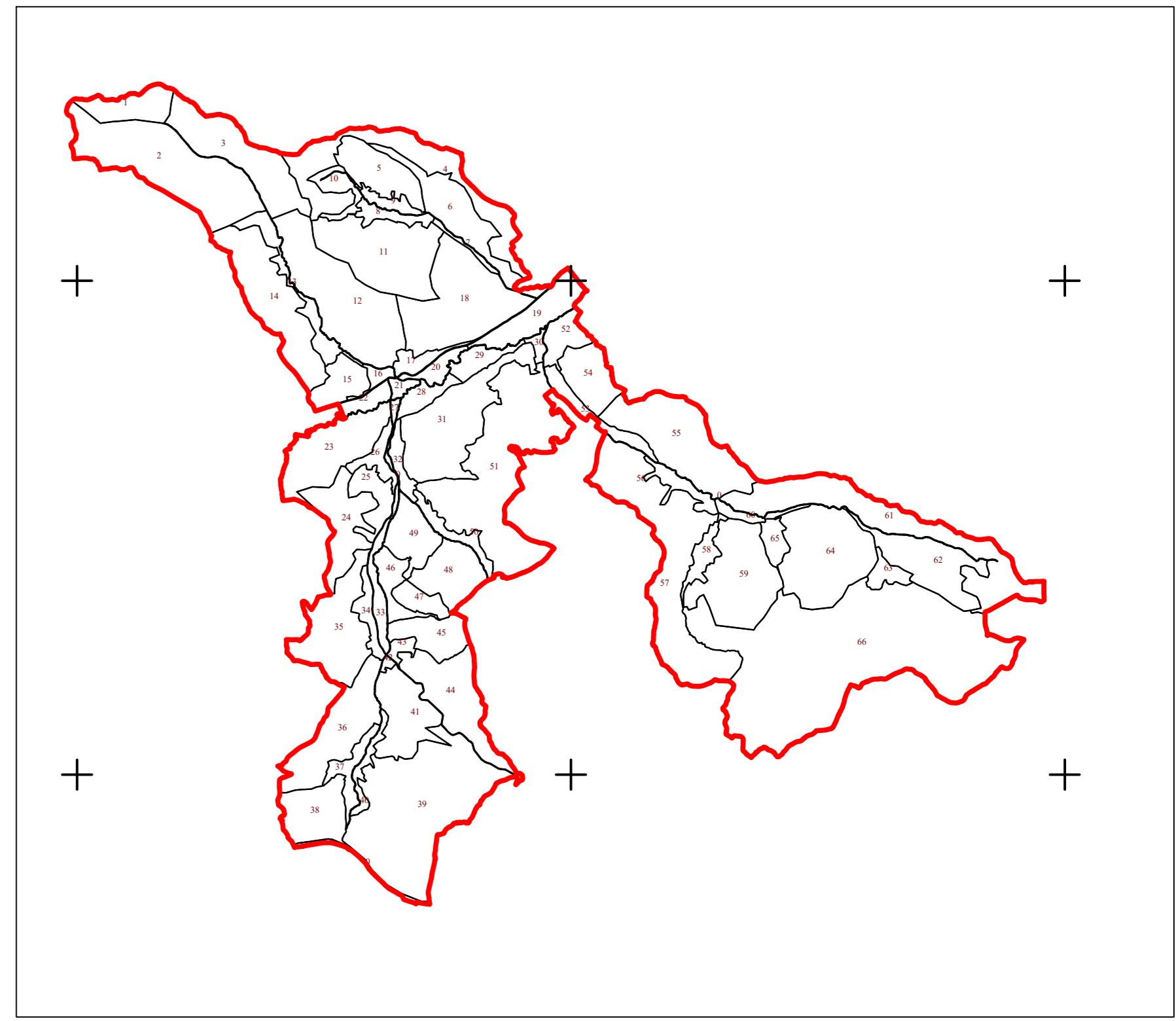


PLAN CADASTRAL
 UAT CUZĂPLAC, JUDEȚUL SĂLAJ, Sector 20, planșa 87
 Scara - 1:1000,
 sistem de proiecție STEREO 70
 Copie spre publicare



Schita cu dispunerea sectoarelor cadastrale



Legendă

| | |
|----------------------|----------|
| Limite | + |
| Limită UAT | CUZĂPLAC |
| Limită sector | 20 |
| Limită imobil | |
| Identificator imobil | 3169 |
| Limită intravilan | |
| Construcții | |
| Număr administrativ | 280 |

S.C. Topo Cad Grecești S.R.L.
 Semnalarea: Data: Octombrie 2022