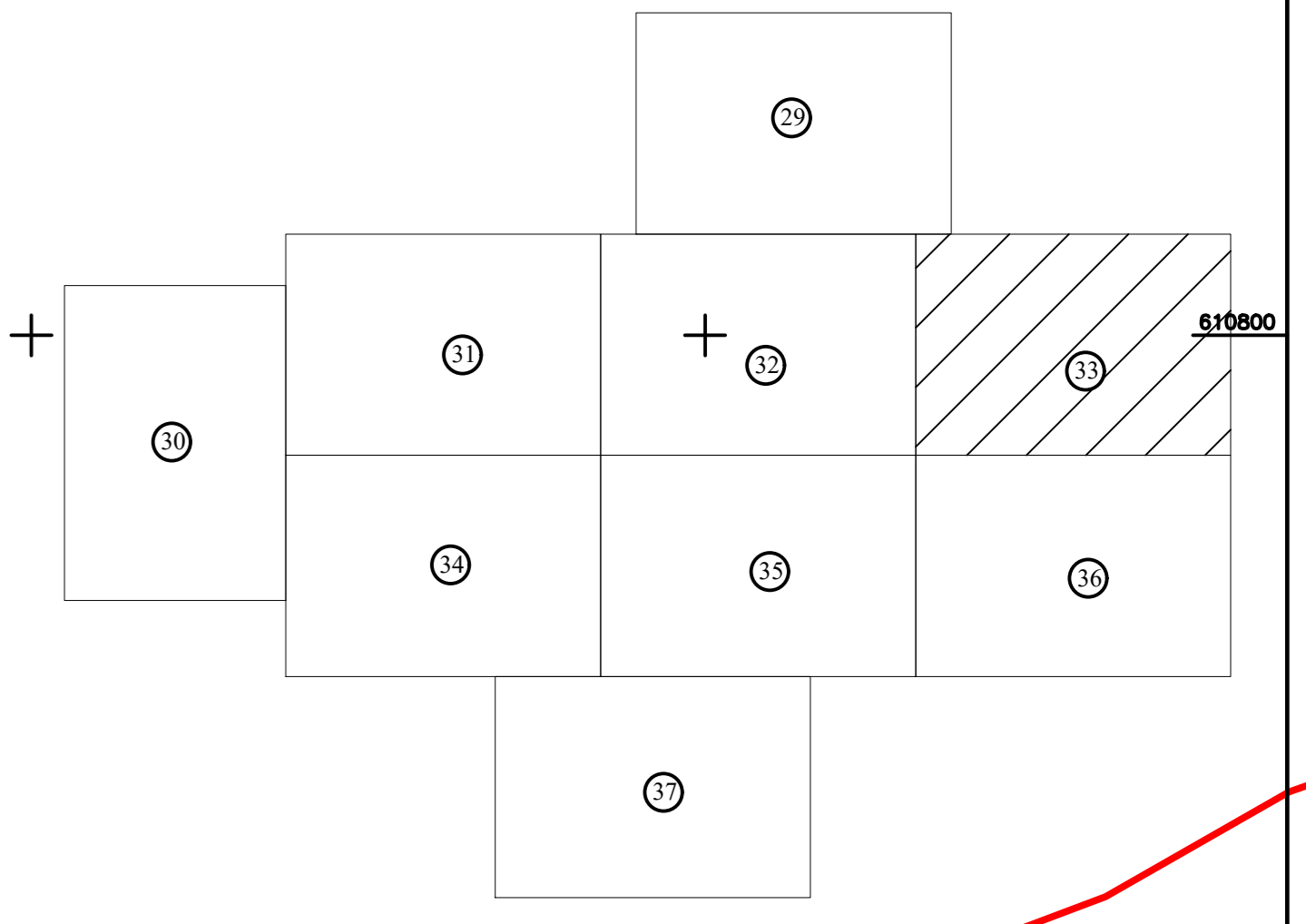
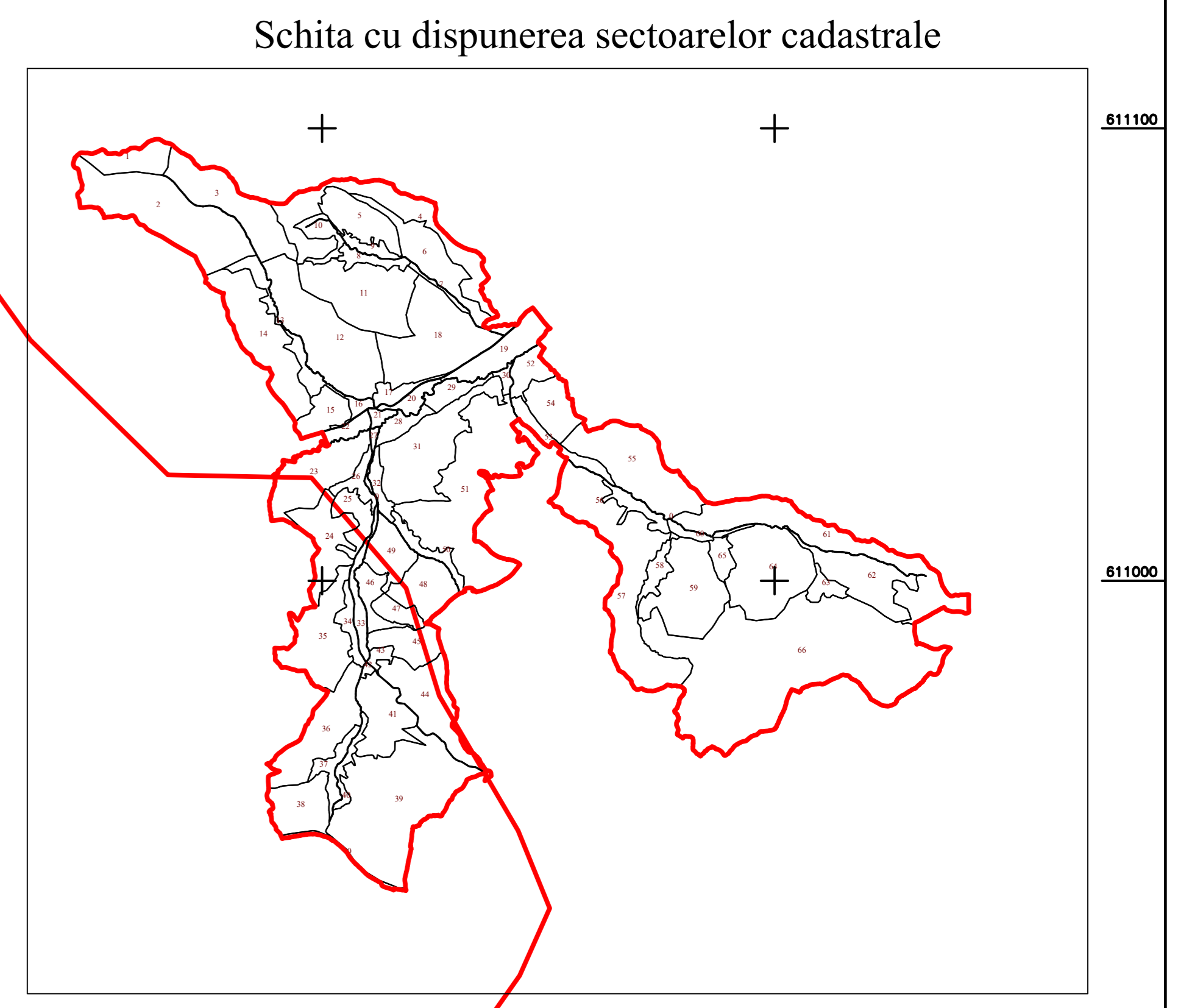
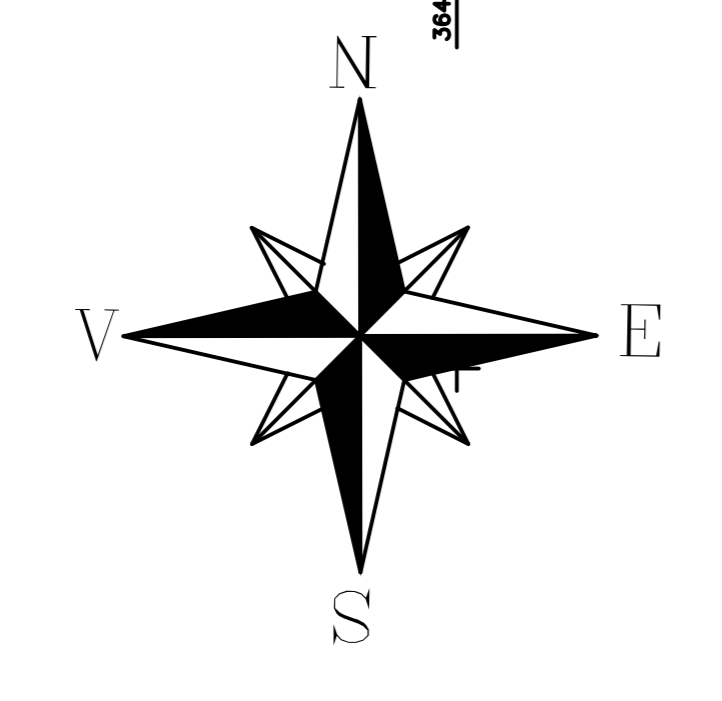


PLAN CADASTRAL
UAT CUZĂPLAC, JUDEȚUL SĂLAJ, Sector 18, planșa 33
Scara - 1:1000,
sistem de proiecție STEREO 70
Copie spre publicare



Legendă

Limite	
Limită UAT	
Limită sector	
Limită imobil	
Identificator imobil	1051
Limită intravilan	
Construcții	
Număr administrativ	

S.C. Topo-Cad Ureche S.R.L.
Semnatura: Data: Octombrie 2022

