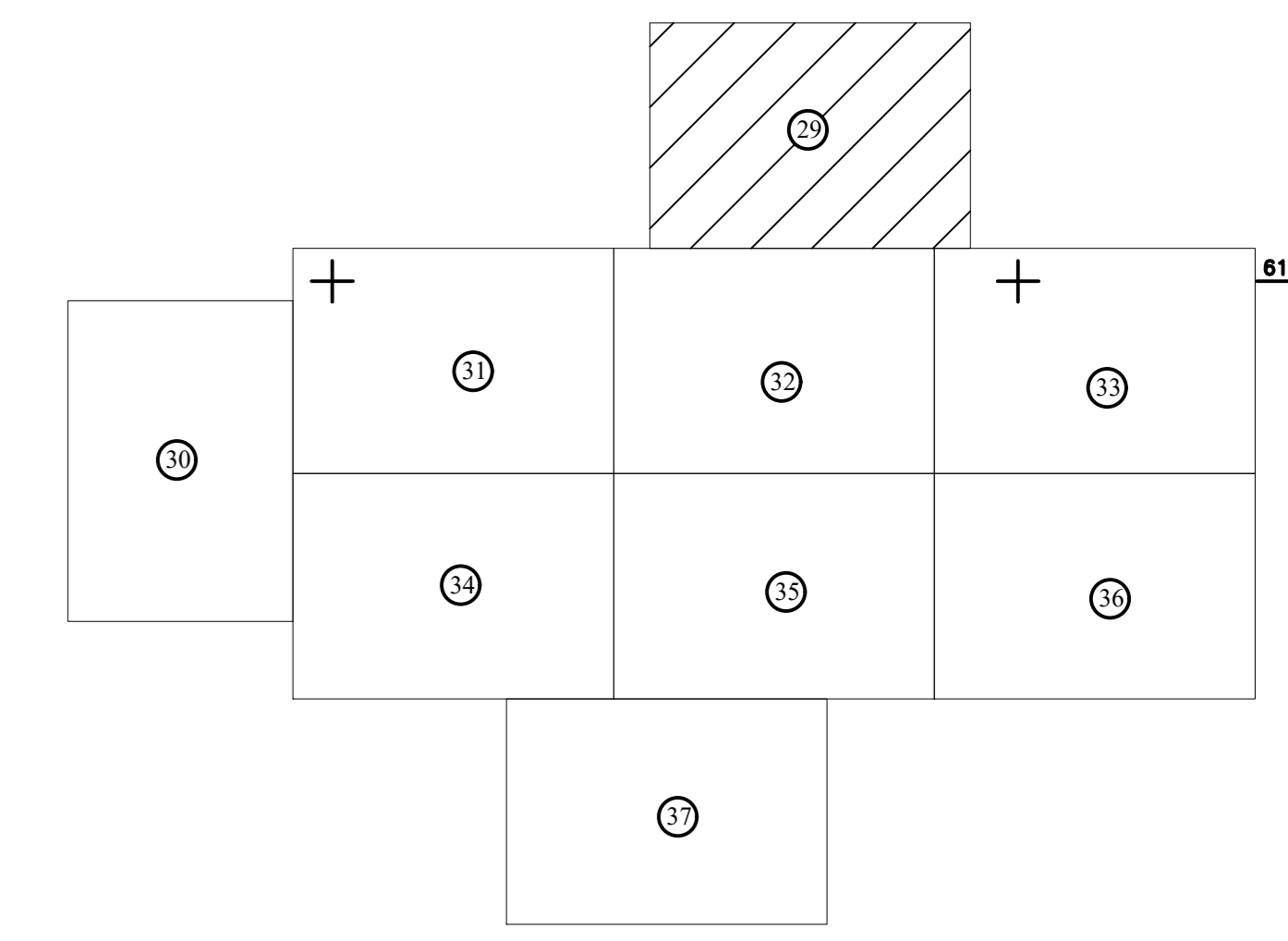
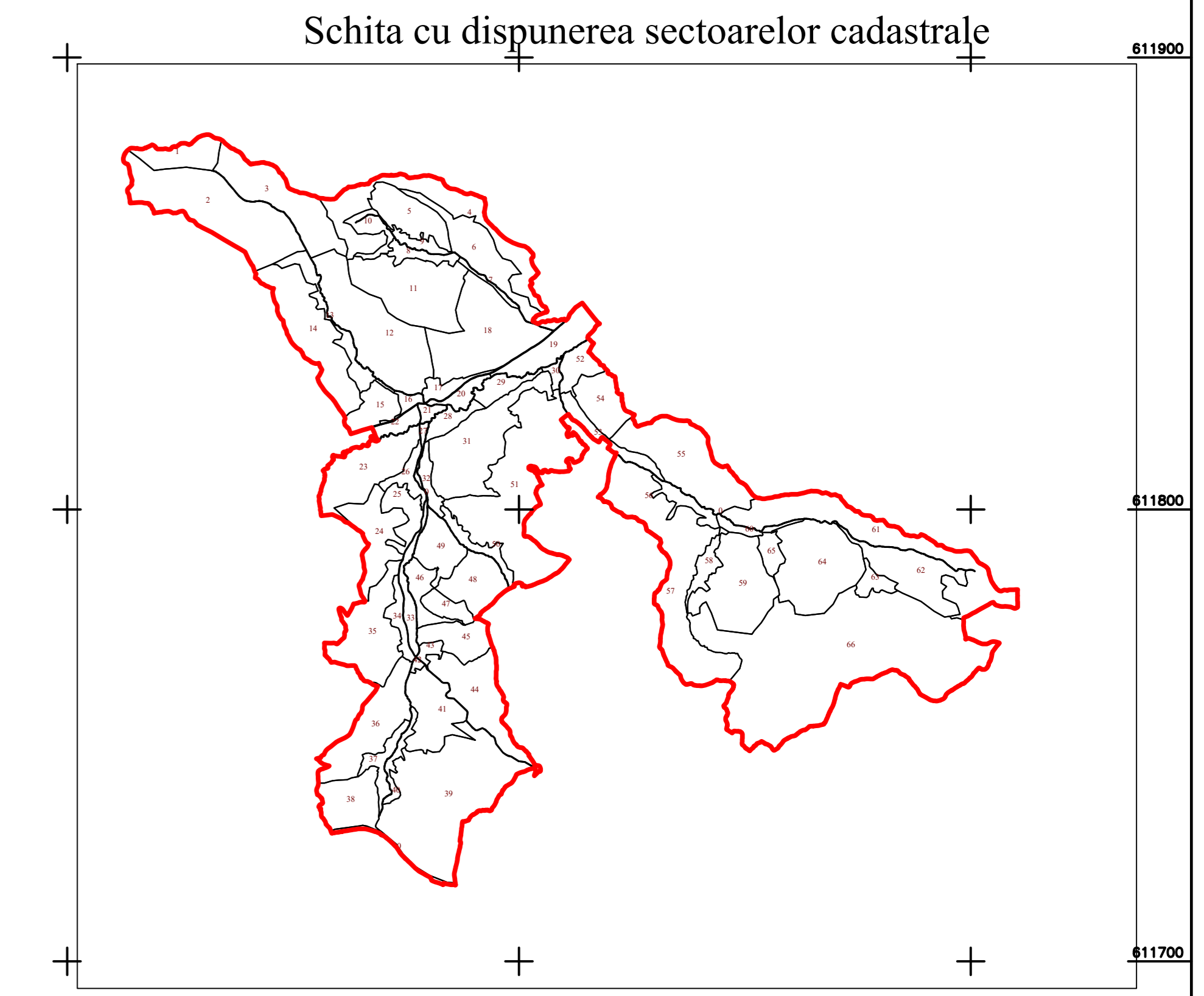
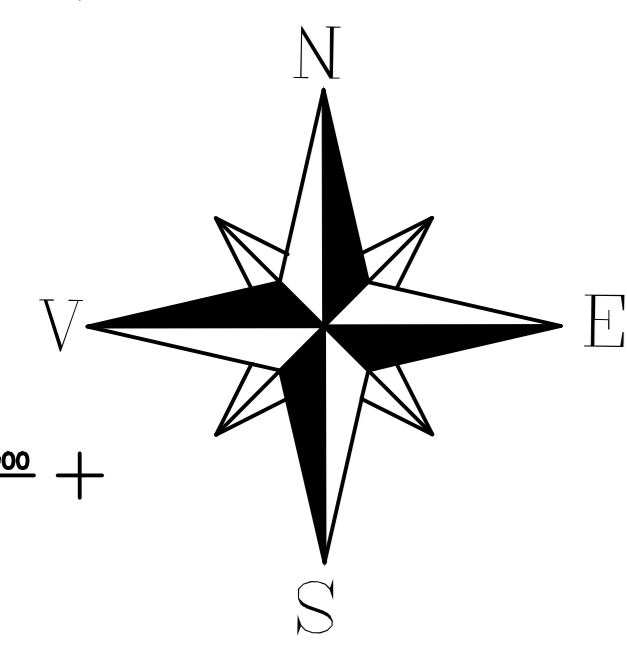


# PLAN CADASTRAL

## UAT CUZĂPLAC, JUDEȚUL SĂLAJ, Sector 18, planșa 29

Scara - 1:1000,  
sistem de proiecție STEREO 70  
Copie spre publicare



Legendă	
<b>Limite</b>	
Limită UAT	CUZĂPLAC
Limită sector	18
Limită imobil	
Identificator imobil	1044
Limită intravilan	
Construcții	
Număr administrativ	

S.C. Topo Cad Unche S.R.L.  
Semnătură: Data Octombrie 2022

