
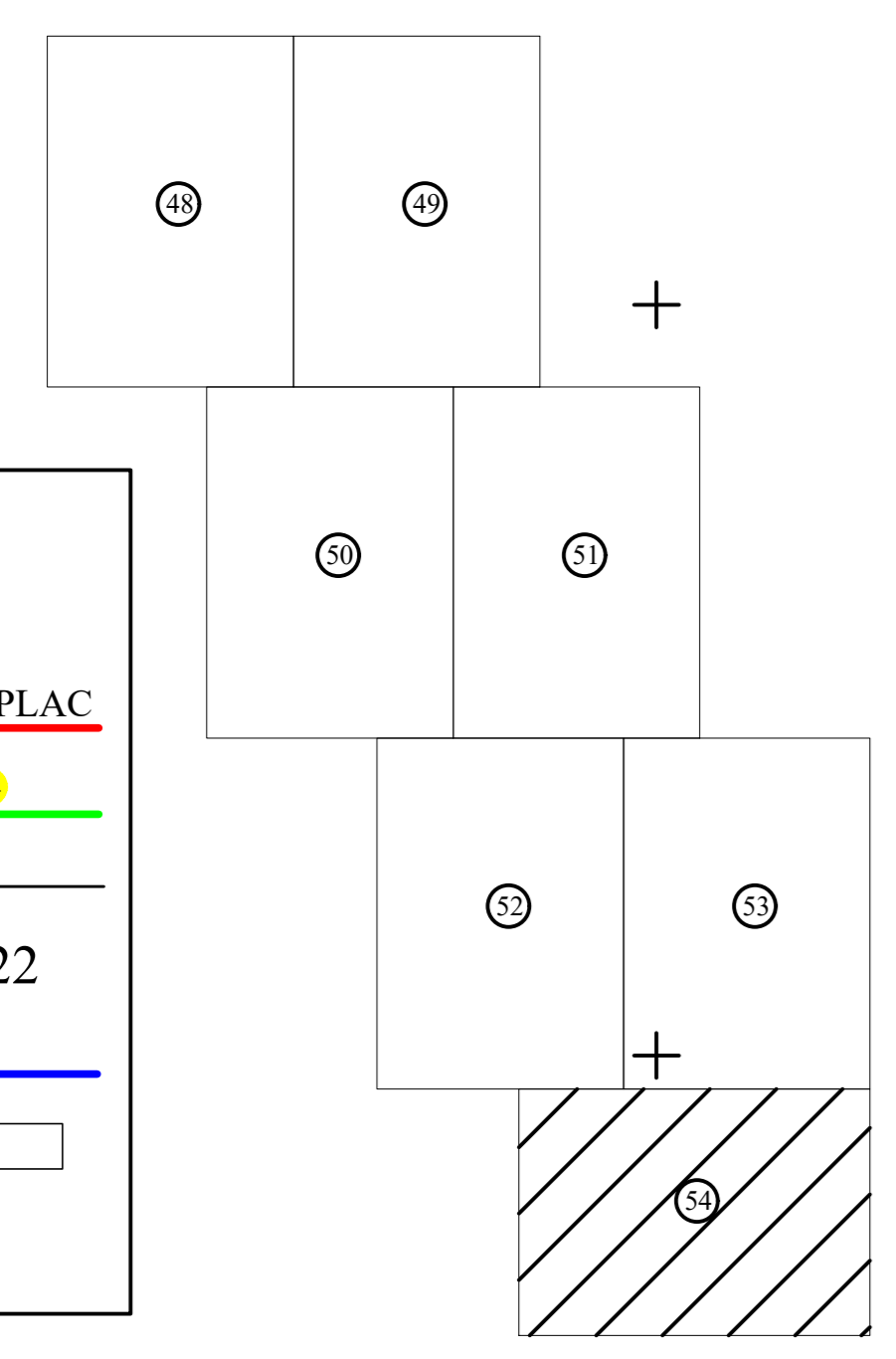
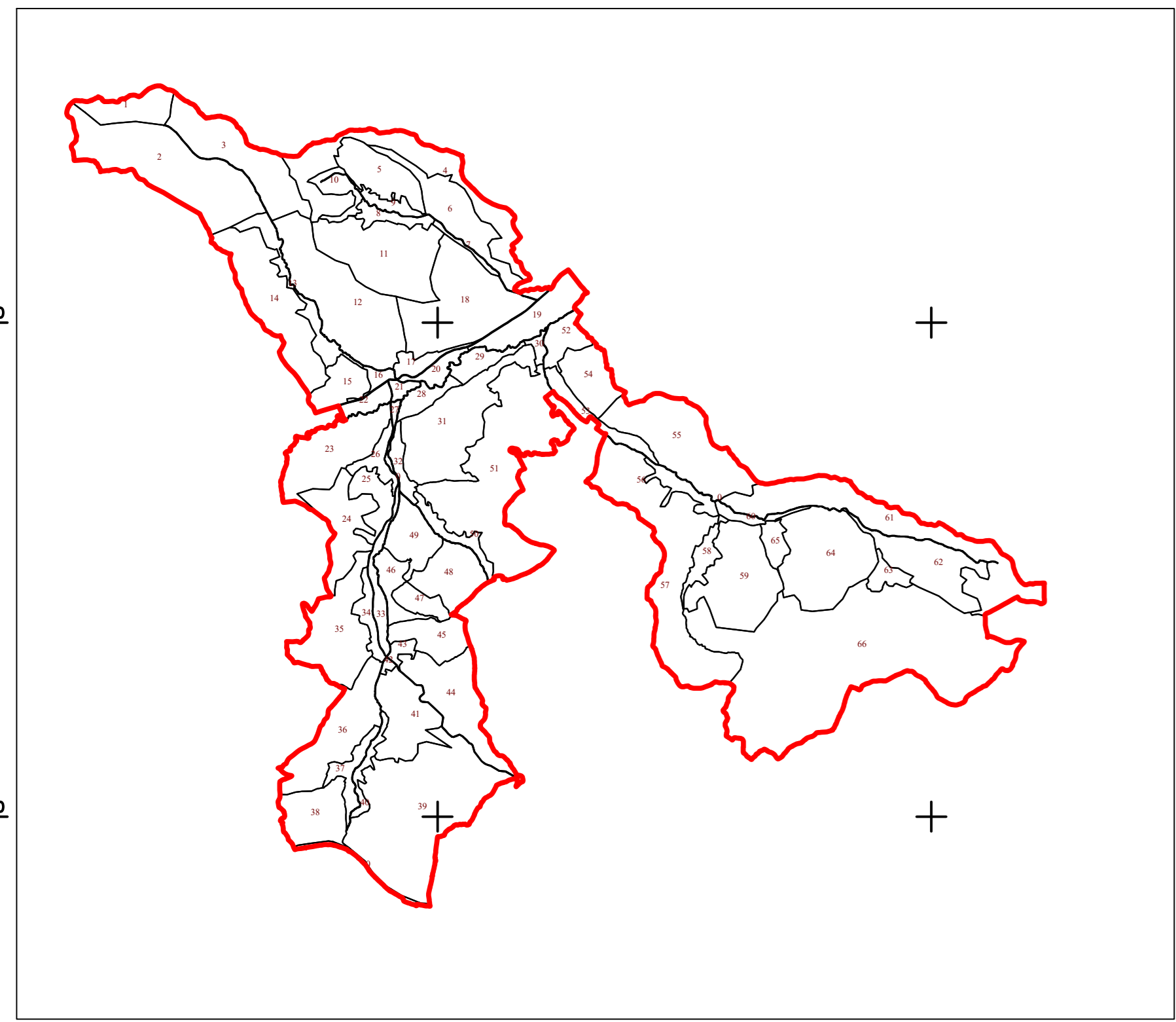


PLAN CADASTRAL
 UAT CUZĂPLAC, JUDEȚUL SĂLAJ, Sector 14, planșa 54
 Scara - 1:1000,
 sistem de proiecție STEREO 70
 Copie spre publicare



Schita cu dispunerea sectoarelor cadastrale



Legendă	
<u>Limite</u>	
Limită UAT	CUZĂPLAC
Limită sector	14
Limită imobil	
Identificator imobil	2022
Limită intravilan	
Construcții	
Număr administrativ	

S.C. Topo Cad Ureche S.R.L.
 Sumariu Data: Octombrie 2022

