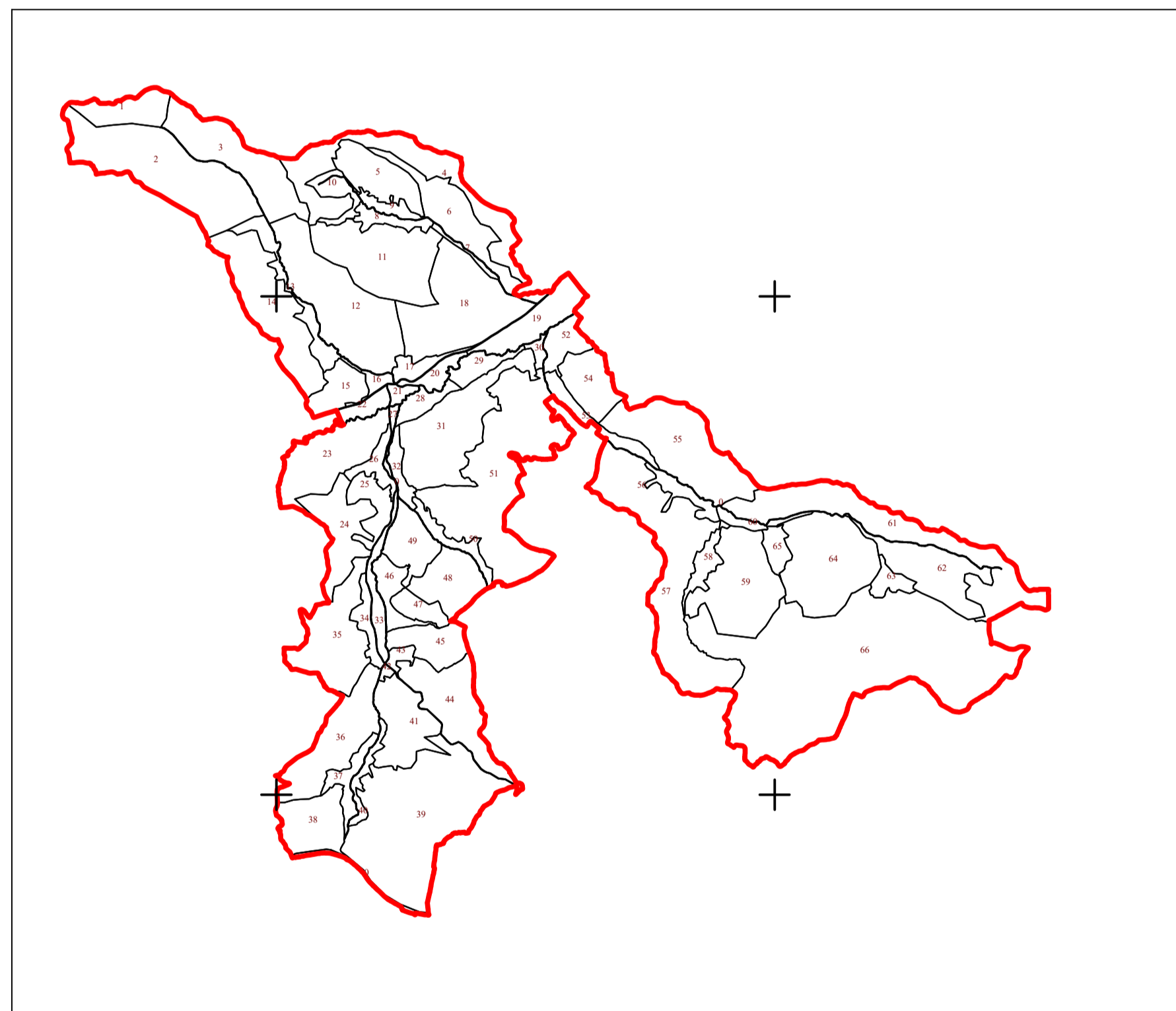







PLAN CADASTRAL
UAT CUZĂPLAC, JUDEȚUL SĂLAJ, Sector 14, planșa 52
Scara - 1:1000,
sistem de proiecție STEREO 70
Copie spre publicare

Schita cu dispunerea sectoarelor cadastrale



Legendă

Limite	
Limită UAT	 CUZĂPLAC
Limită sector	 14
Limită imobil	
Identificator imobil	1950
Limită intravilan	
Construcții	
Număr administrativ	

S.C. Topo-Cad Ureche S.R.L.
Semnatura Data: Octombrie 2022

