


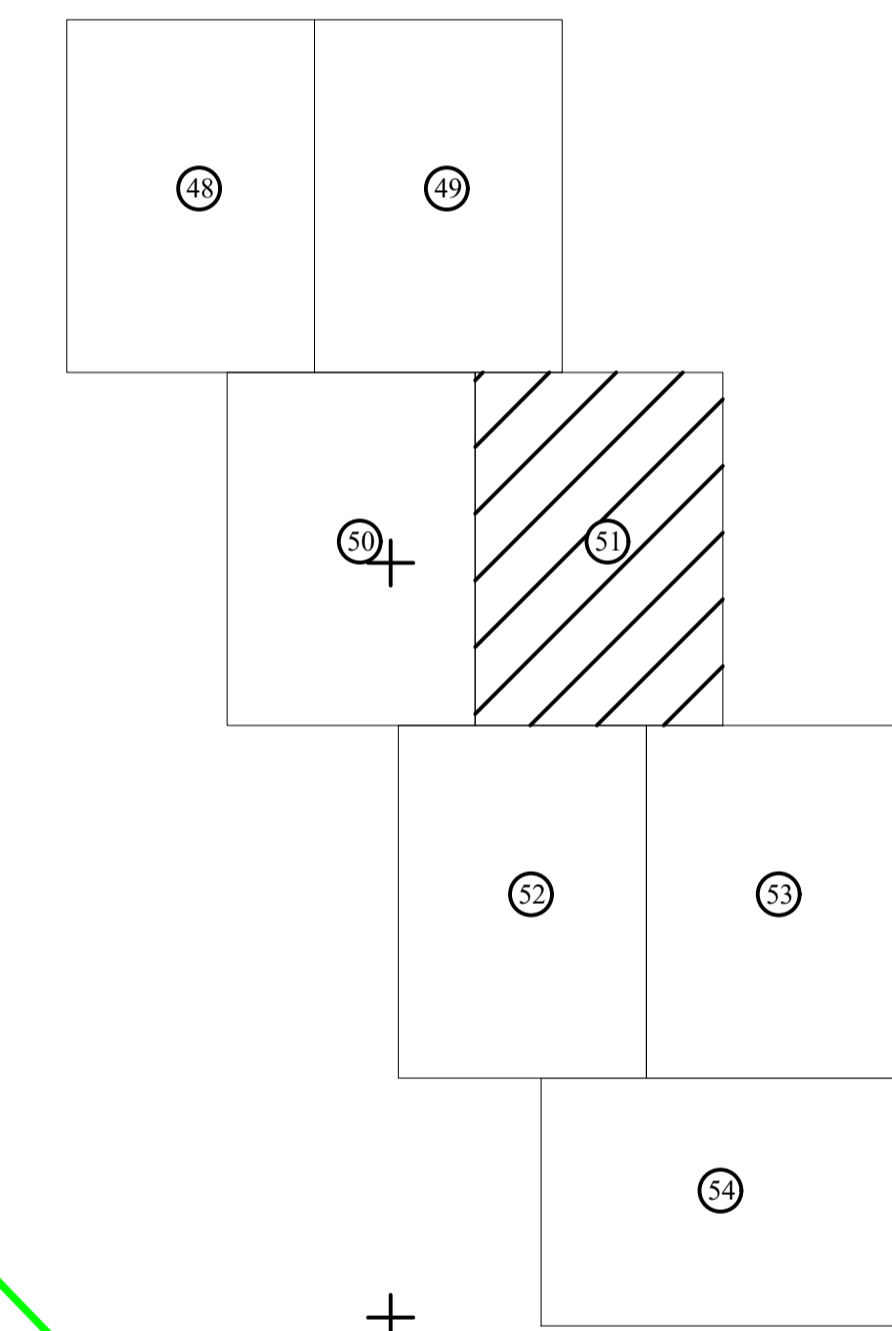
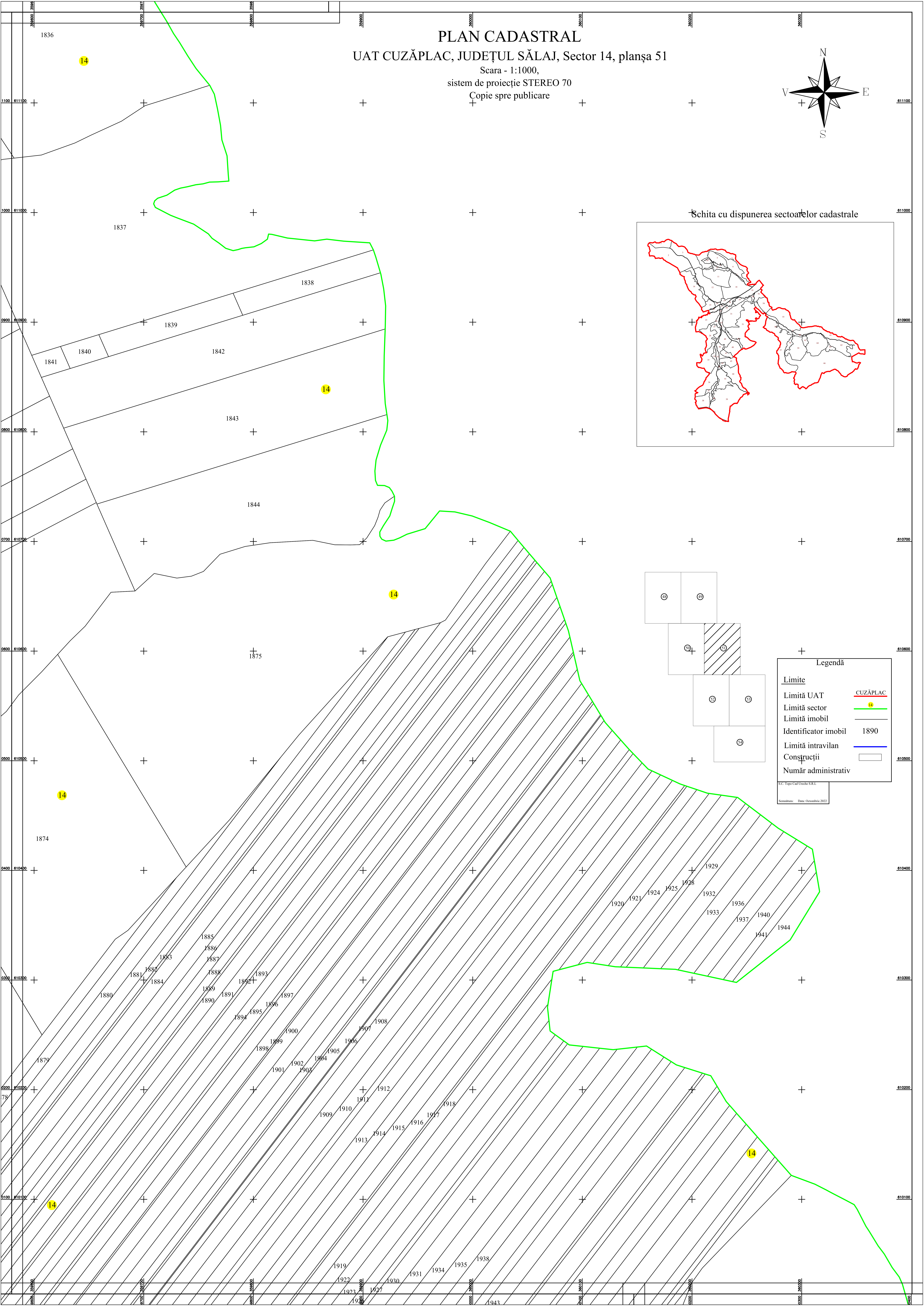
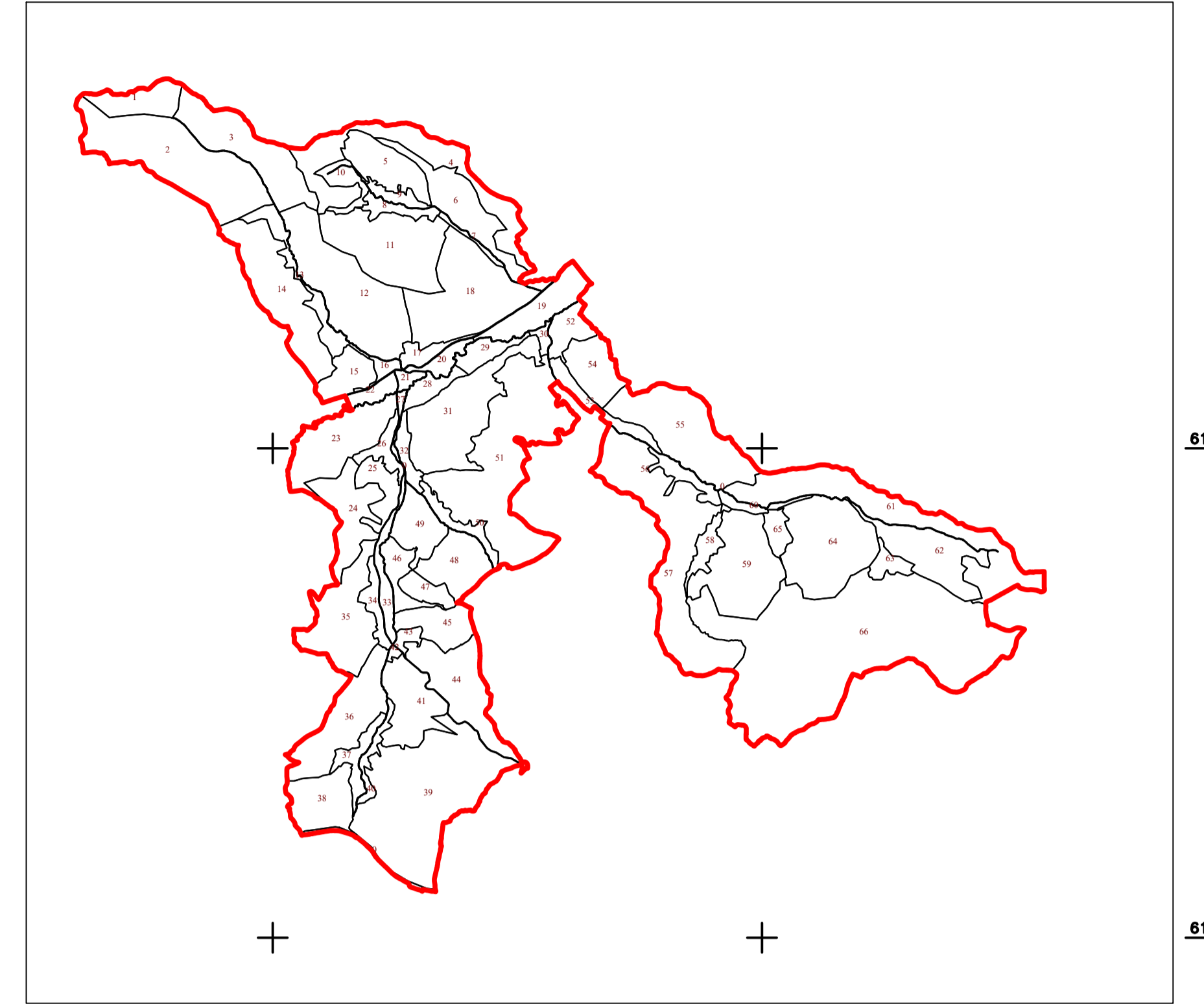
# PLAN CADASTRAL

## UAT CUZĂPLAC, JUDEȚUL SĂLAJ, Sector 14, planșa 51

Scara - 1:1000,  
sistem de proiecție STEREO 70  
Copie spre publicare



Șchita cu dispunerea sectoarelor cadastrale



Legendă	
<b>Limite</b>	
Limită UAT	CUZĂPLAC
Limită sector	14
Limită imobil	—
Identificator imobil	1890
Limită intravilan	—
Construcții	□
Număr administrativ	□

S.C. TopoCad Ureche S.R.L.  
Semnatura: Data: Octombrie 2022