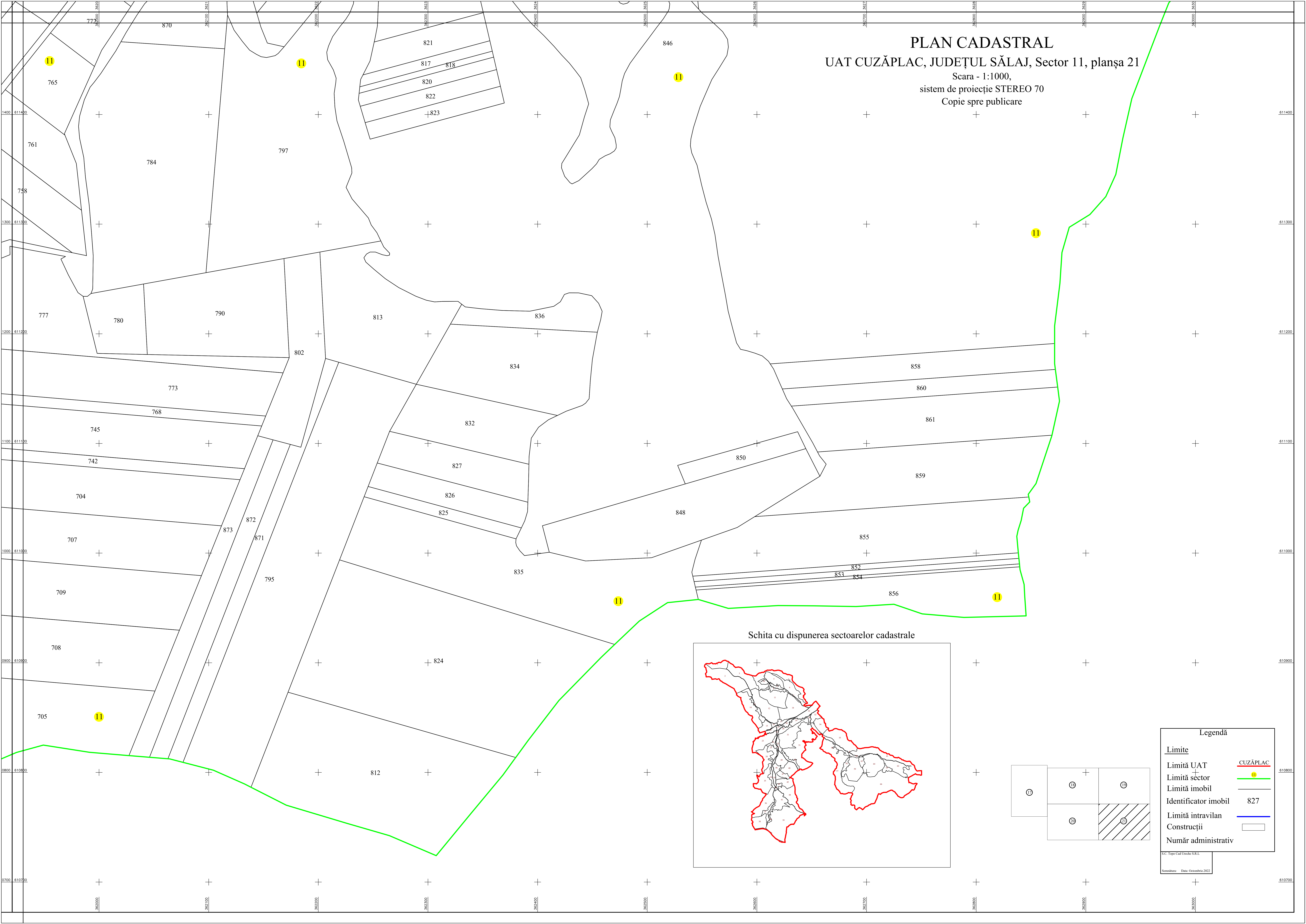
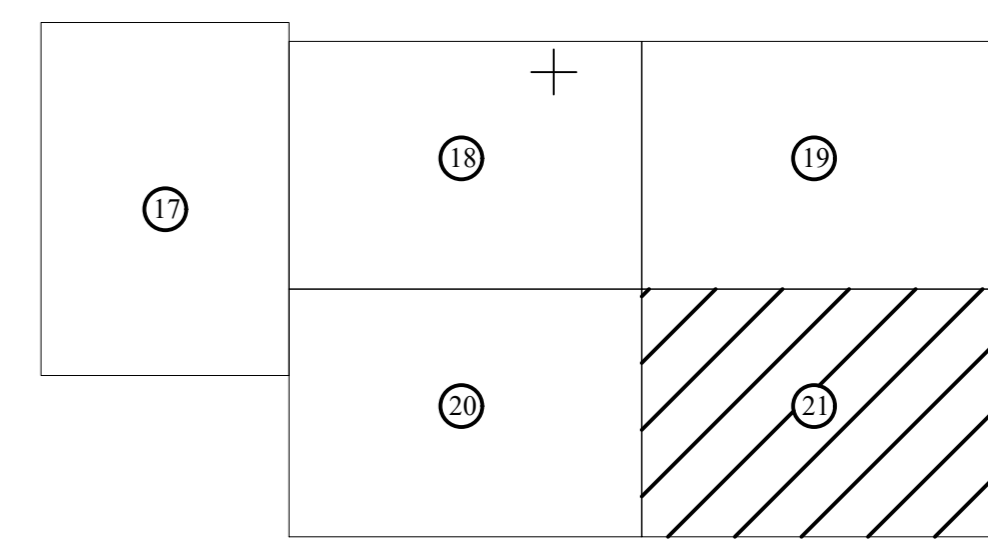
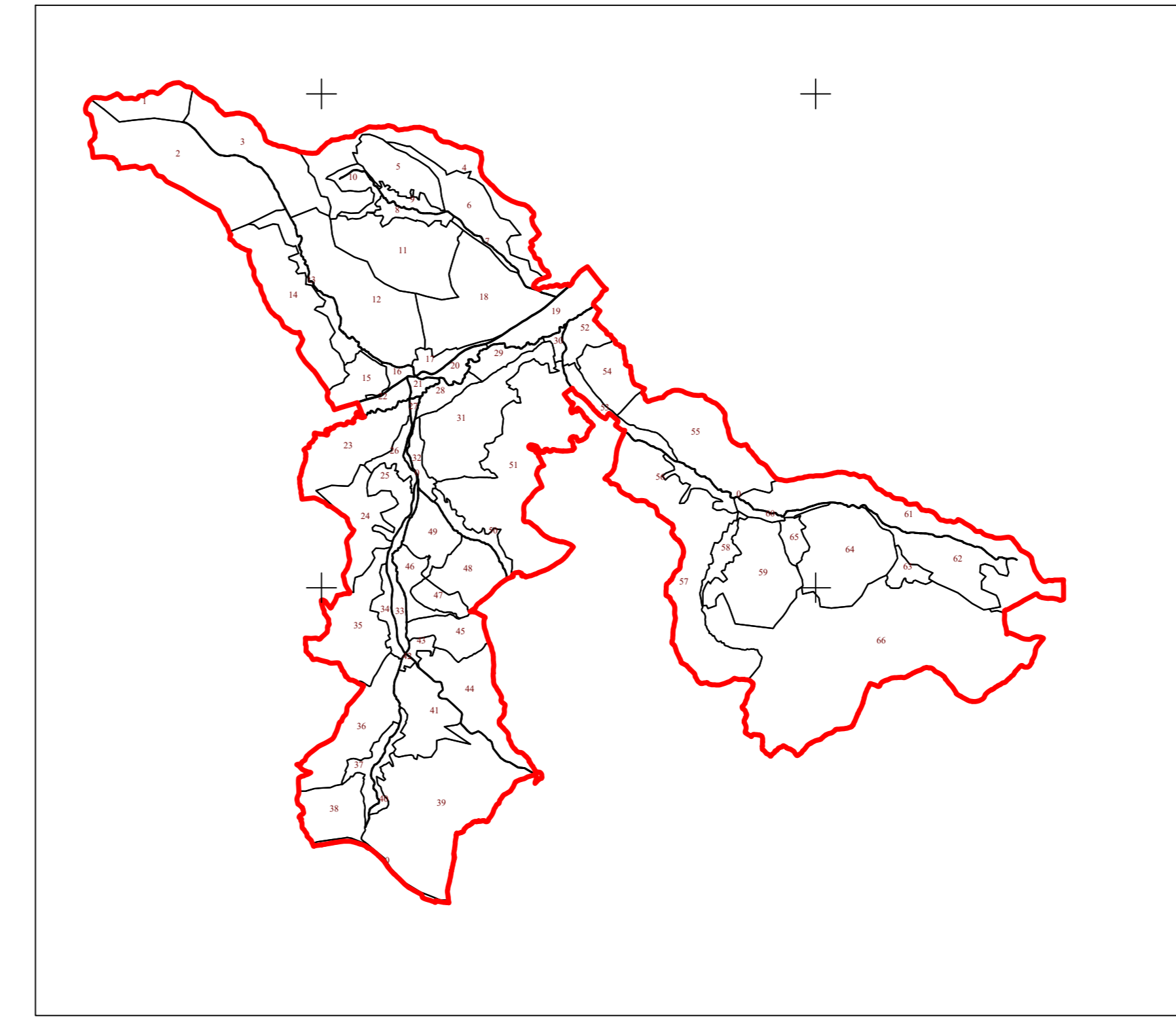


PLAN CADASTRAL
UAT CUZĂPLAC, JUDEȚUL SĂLAJ, Sector 11, planșa 21
 Scara - 1:1000,
 sistem de proiecție STEREO 70
 Copie spre publicare



Schita cu dispunerea sectoarelor cadastrale



Legendă	
Limită UAT	CUZĂPLAC
Limită sector	
Limită imobil	
Identificator imobil	827
Limită intravilan	
Construcții	
Număr administrativ	

S.C. Topo Cal Vinde S.R.L.
 Scara: 1:1000, Data: Octombrie 2022