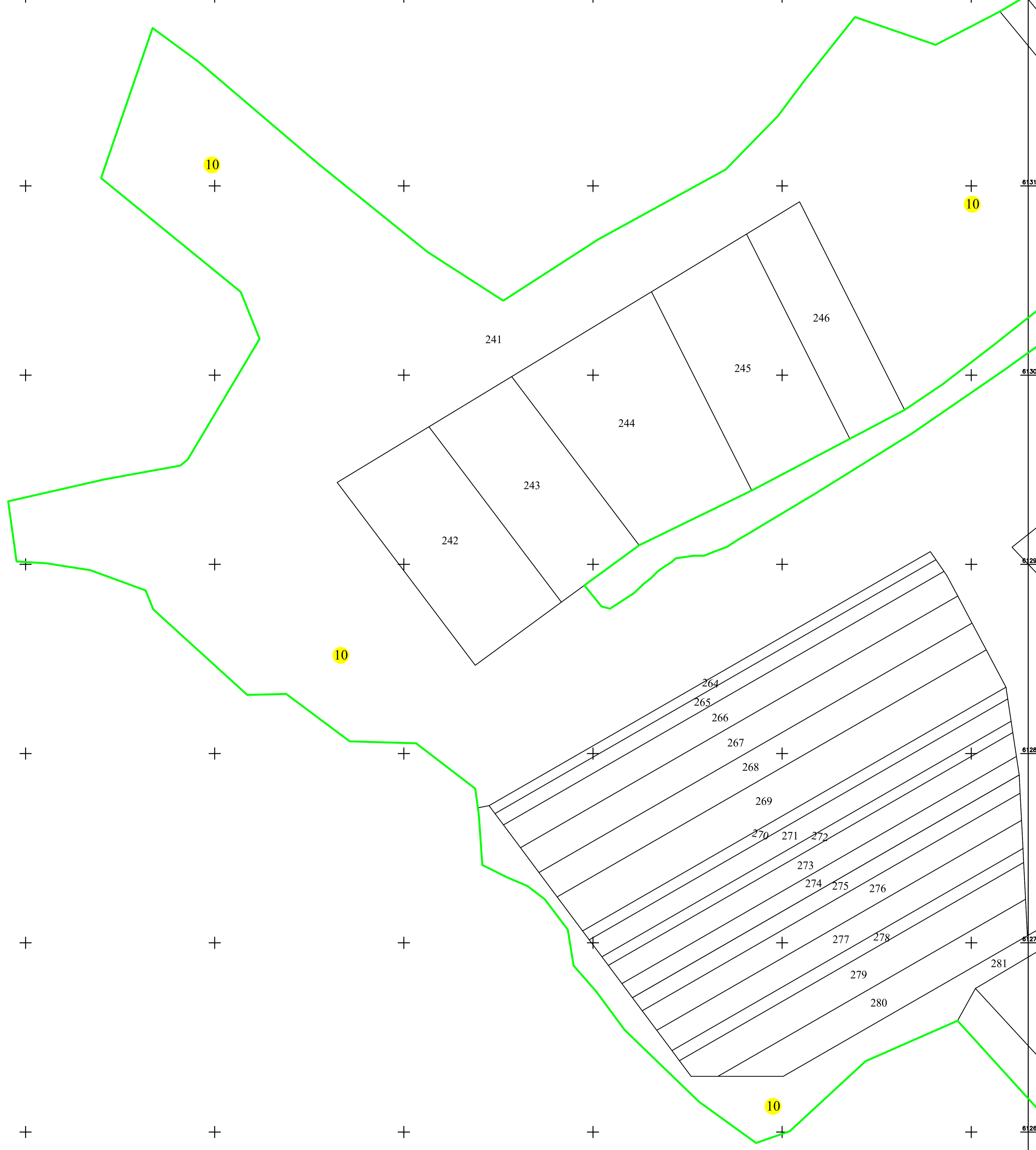



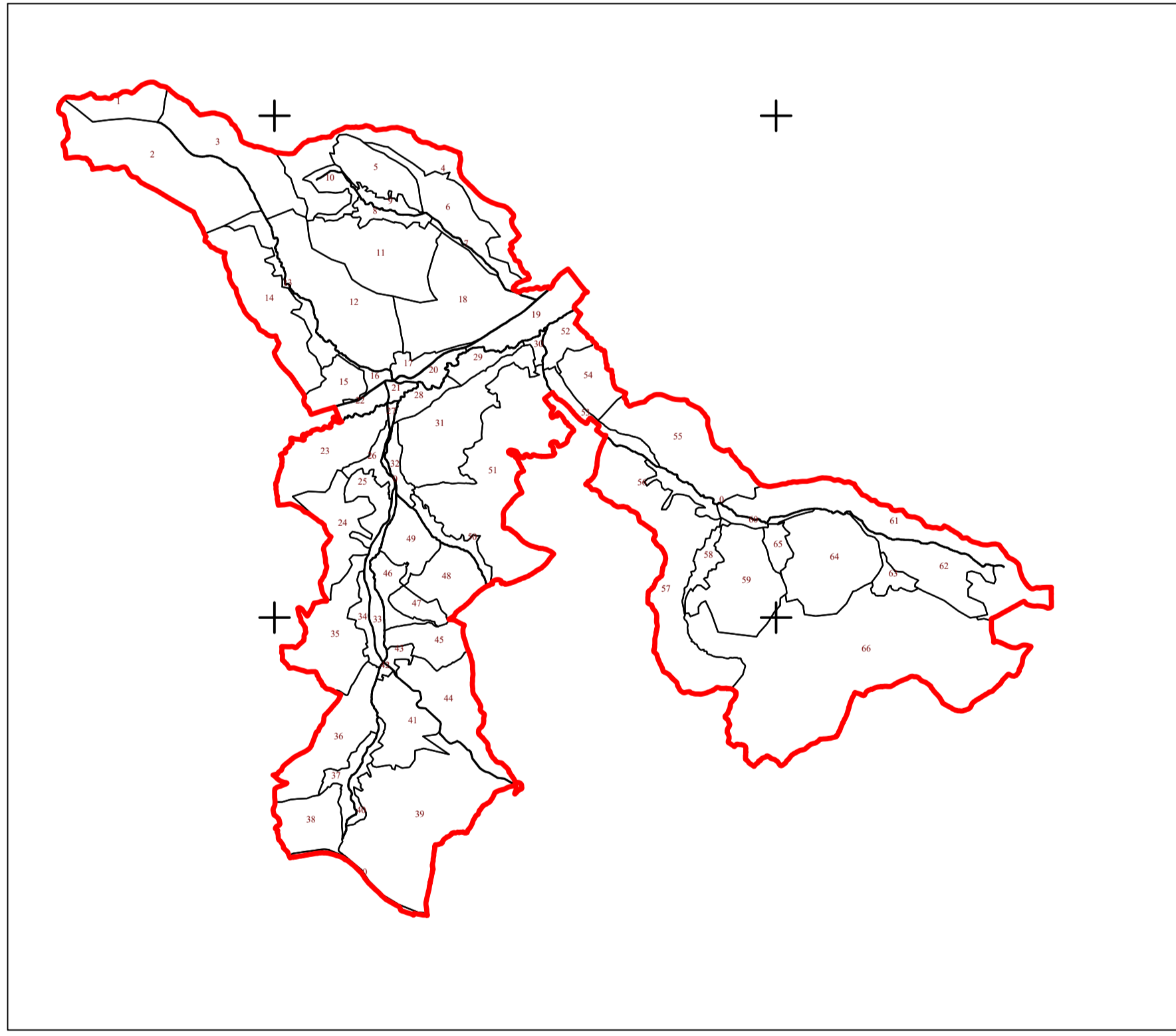
PLAN CADASTRAL

UAT CUZĂPLAC, JUDEȚUL SĂLAJ, Sector 10, planșa 5

Scara - 1:1000,
sistem de proiecție STEREO 70
Copie spre publicare



Schita cu dispunerea sectoarelor cadastrale



Legendă	
Limite	
Limită UAT	
Limită sector	
Limită imobil	
Identificator imobil	270
Limită intravilan	
Construcții	
Număr administrativ	

