
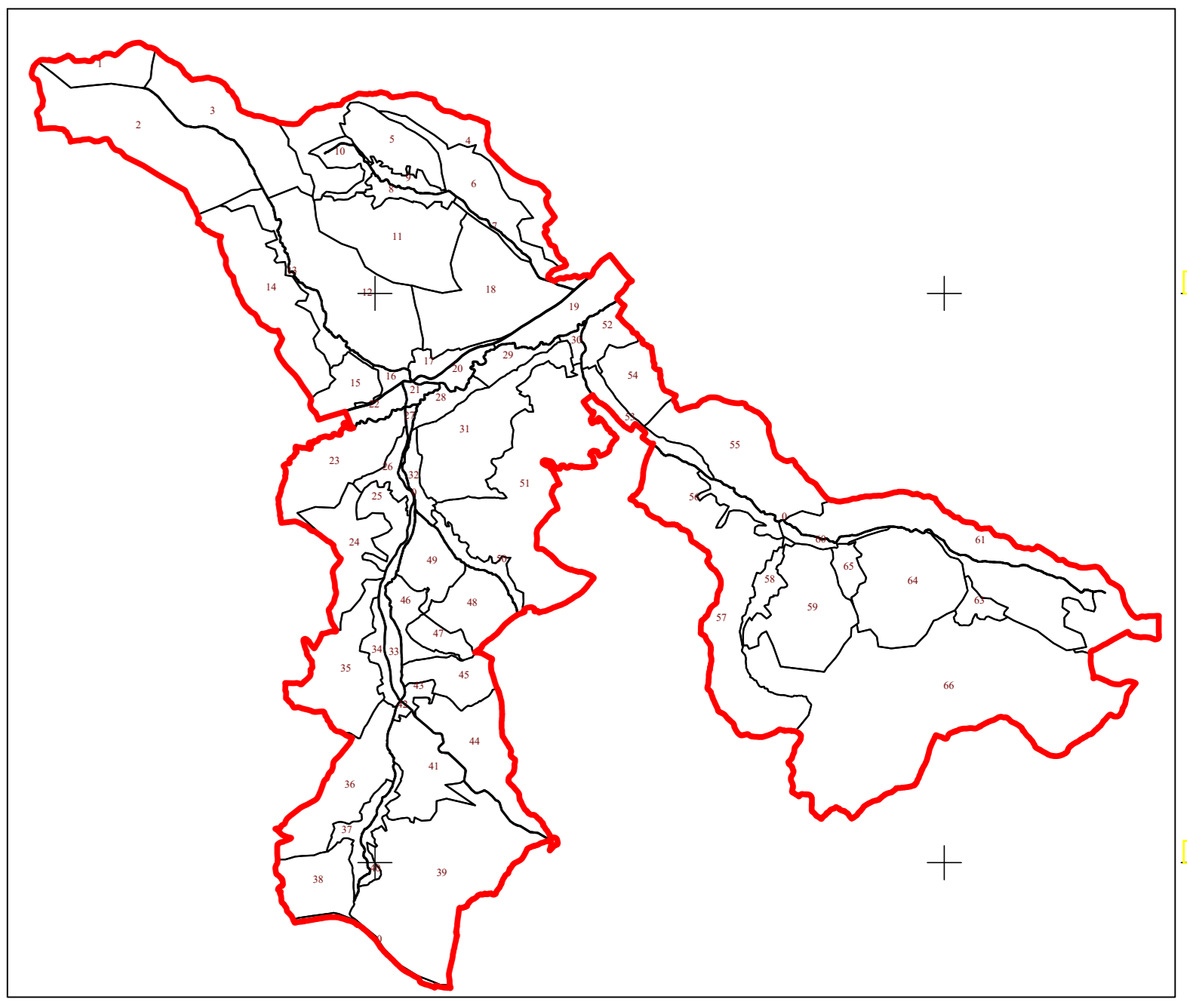


PLAN CADASTRAL
 UAT CUZĂPLAC, JUDEȚUL SĂLAJ, Sector 0, planșa 267
 Scara - 1:1000,
 sistem de proiecție STEREO 70
 Copie spre publicare

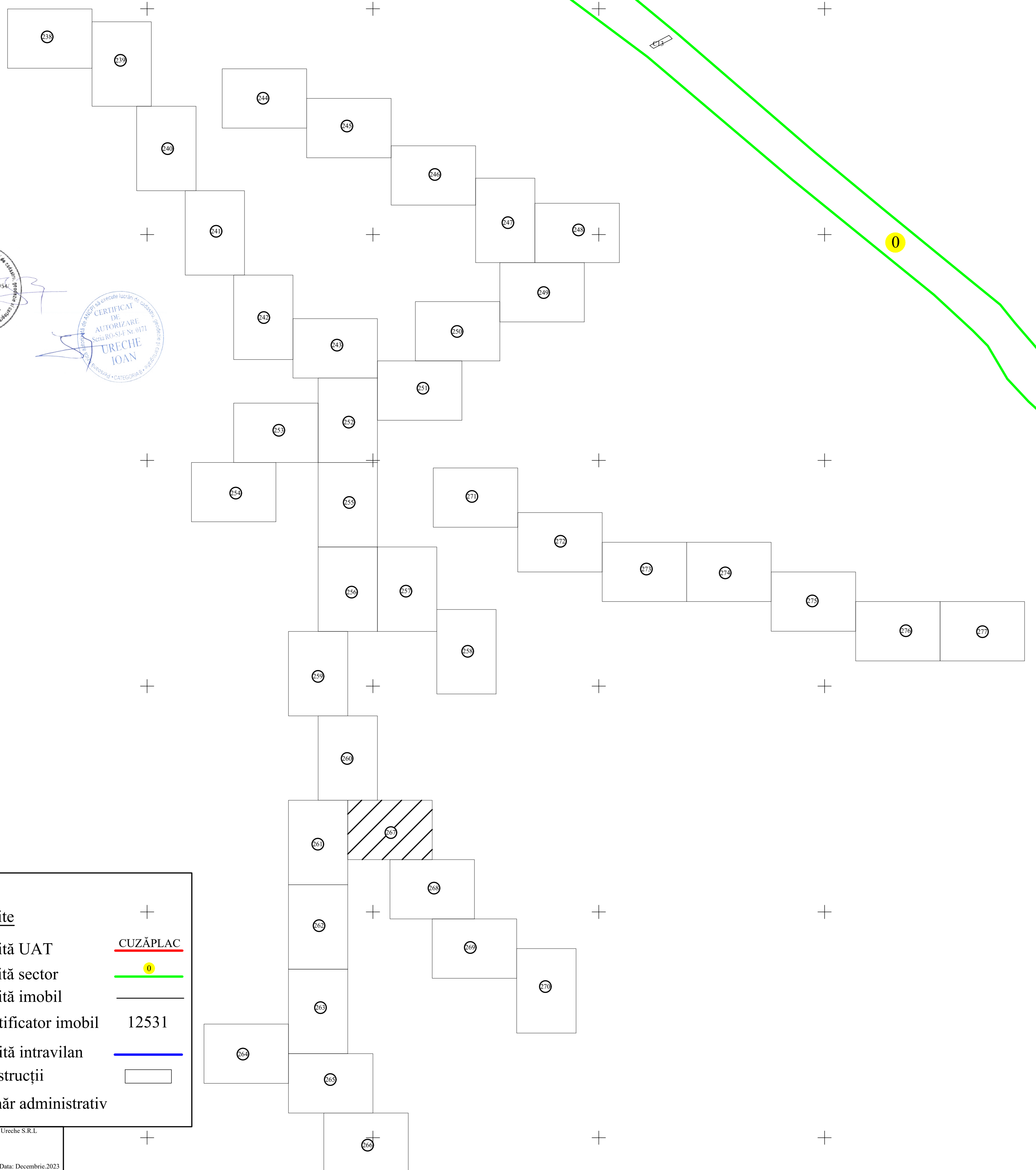


Schita cu dispunerea sectoarelor cadastrale



D Petrindu

D Petrindu



Limite	+
Limită UAT	<u>CUZĂPLAC</u>
Limită sector	●
Limită imobil	—
Identificator imobil	12531
Limită intravilan	—
Construcții	▭
Număr administrativ	

S.C. Topo Cad Ureche S.R.L.
 Scara: Data: Decembrie 2021