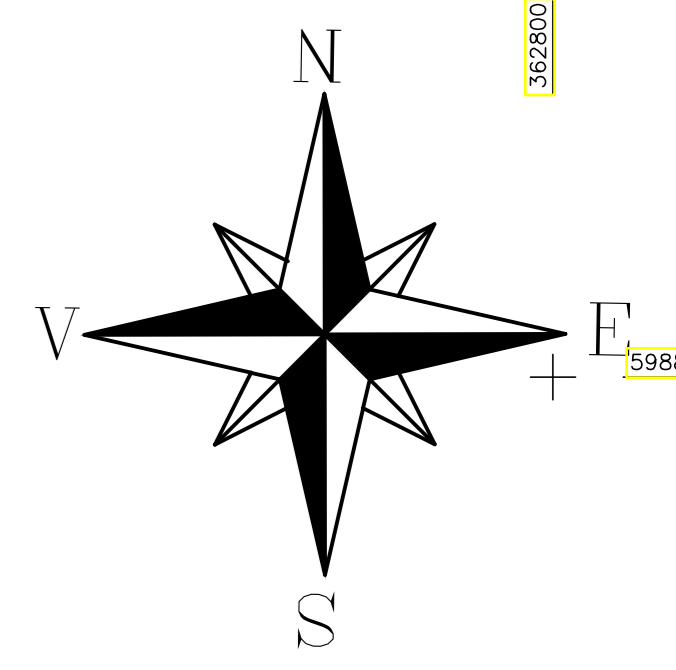
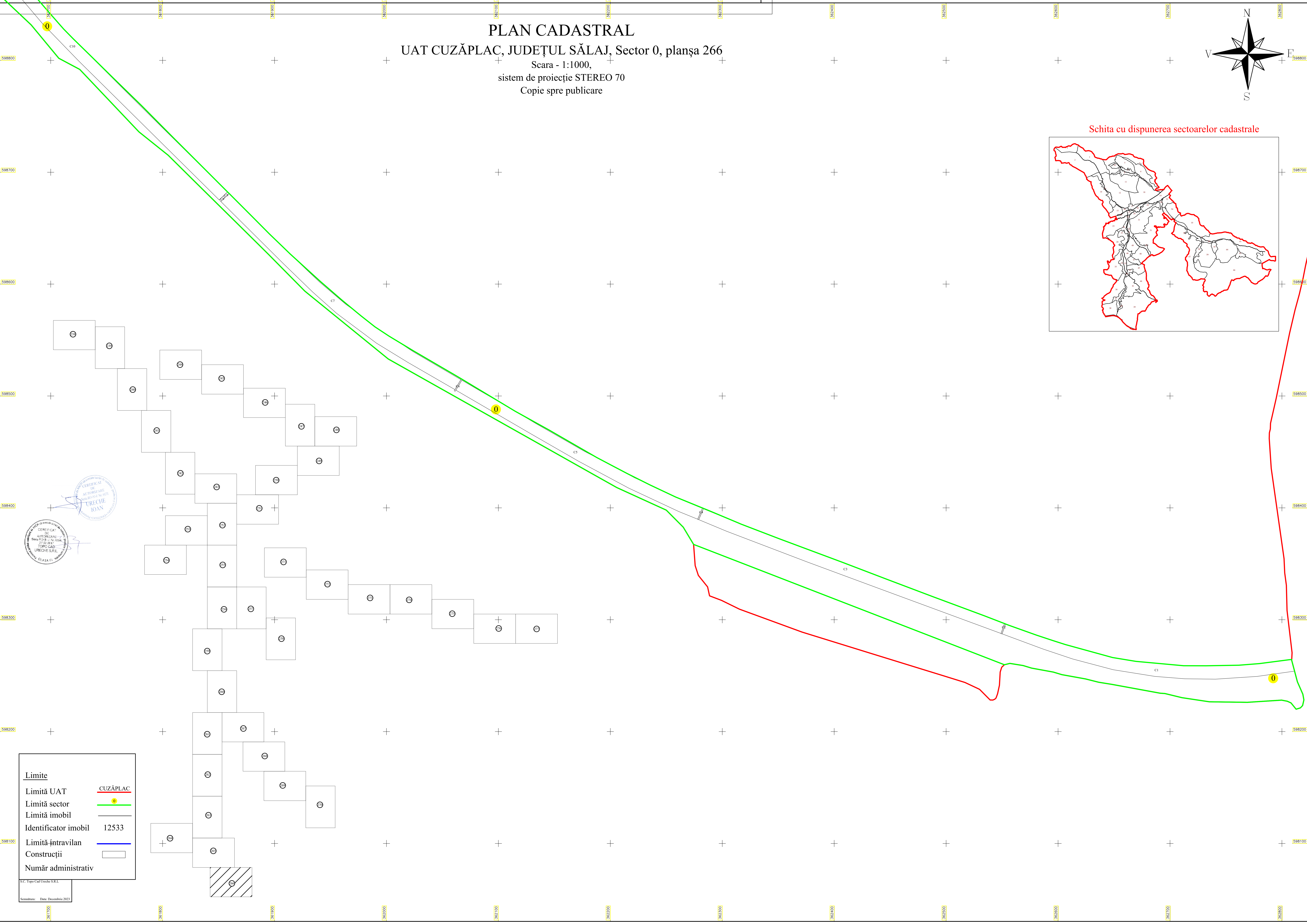
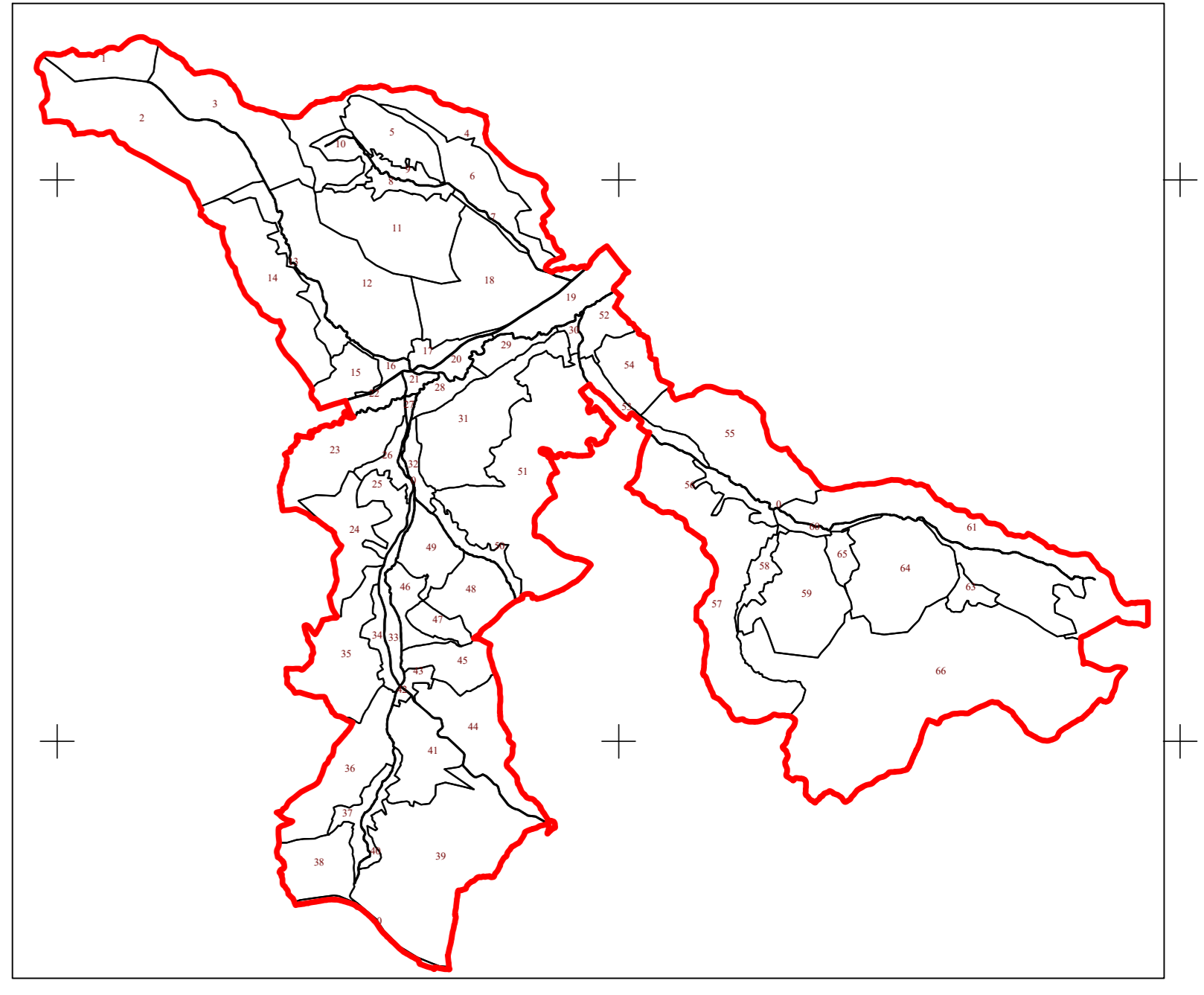


PLAN CADASTRAL
 UAT CUZĂPLAC, JUDEȚUL SĂLAJ, Sector 0, planșa 266
 Scara - 1:1000,
 sistem de proiecție STEREO 70
 Copie spre publicare



Schita cu dispunerea sectoarelor cadastrale



CERTIFICAT DE AUTORIZARE AȘIGURĂRII ASURANȚĂ DE RĂZBOI
 IURECHE IOAN

CERTIFICAT DE AUTORIZARE AȘIGURĂRII ASURANȚĂ DE RĂZBOI
 IURECHE IOAN

Limite	
Limită UAT	CUZĂPLAC
Limită sector	0
Limită imobil	
Identificator imobil	12533
Limită intravilan	
Construcții	
Număr administrativ	

SC. Topo-Cad Ureche S.R.L.
 Semnatură: Data: Decembrie 2023