

**DATE DESPRE IMOBILUL NR. 1**

Oficiul de Cadastru și Publicitate Imobiliară PRAHOVA  
Biroul de Cadastru și Publicitate Imobiliară Câmpina

**A. Partea I. Descrierea imobilului**

Unitate individuală

Adresa: Loc. Provita De Jos, Nr. 563A, Et. demisol partial+parter, Ap. 1, Jud. Prahova

Părți comune: acoperis

Nr crt	Nr cadastral	Suprafața construită	Suprafața utilă (mp)	Cote părți comune	Cote teren	Observații / Referințe
A1		0	138,5	6273/10000	9534/3002 00	Ap. 1 cu Su demisol partial = 57.1 mp, Su parter = 81.4mp, cota parte indiviza din partile comune aferente este de 62.73%, cota parte teren aferent de 95.34mp indiviz din 152.00 mp indiviz din 3002.00mp.

**B. Partea II. Proprietari și acte**

Inscrieri privitoare la dreptul de proprietate și alte drepturi reale		Referințe
<b>16983 / 29/04/2022</b>		
Act Notarial nr. 1111, din 28/04/2022 emis de Ivan Mihaela;		
B1	Se infiinteaza cartea funciara 21294-C1-U1 a unitatii individuale cu numarul cadastral 21294-C1-U1/Provita de Jos, rezultat din apartamentarea constructiei cu numarul cadastral 21294-C1 inscrisa in cartea funciara 21294-C1;	A1
Act Administrativ nr. Certificat de atestare a edificarii constructiei nr. 5191, din 16/12/2019 emis de Primaria Com. Provita de Jos (act administrativ nr Adeverinta nr. 736 din 11.02.2019, emis de Primaria Com. Provita de Jos; act administrativ nr Extras de carte fubnciara nr. 30504 din 05.12.2019, emis de BCPI Campina);		
B2	Intabulare, drept de PROPRIETATE, dobandit prin Construire, cota actuala 1/1 1) <b>IOAN ALEXANDRU IONUT</b>	A1
Act Administrativ nr. 3876, din 14/02/2020 emis de BCPI CAMPINA;		
B3	se indreapta eroarea materiala strecurata in incheierea nr,3876 din 14.02.2020, in sensul ca proprietarul constructiilor C1 si C2 este doar IOAN ALEXANDRU IONUT	A1
Act Administrativ nr. C3900, din 06/05/2021 emis de OCPI PRAHOVA;		
B4	se noteaza referatul de admitere privind documentatia de apartamentare a imobilului	A1

**C. Partea III. SARCINI .**

Inscrieri privind dezmembramintele dreptului de proprietate, drepturi reale de garanție și sarcini	Referințe
NU SUNT	

**Anexa Nr. 1 La Partea I**

**Unitate individuală, Adresa:** Loc. Provita De Jos, Nr. 563A, Et. demisol partial+parter, Ap. 1, Jud. Prahova  
**Părți comune:** acoperis

Nr crt	Nr cadastral	Suprafața construită	Suprafața utilă (mp)	Cote părți comune	Cote teren	Observații / Referințe
A1		0	138,5	6273/10000	9534/30020 0	Ap. 1 cu Su demisol partial = 57.1 mp, Su parter = 81.4mp, cota parte indiviza din partile comune aferente este de 62.73%, cota parte teren aferent de 95.34mp indiviz din 152.00 mp indiviz din 3002.00mp.



**DATE DESPRE IMOBILUL NR. 1**

Oficiul de Cadastru și Publicitate Imobiliară PRAHOVA  
Biroul de Cadastru și Publicitate Imobiliară Câmpina

**A. Partea I. Descrierea imobilului****Unitate individuală**

**Adresa:** Loc. Provita De Jos, Nr. 531, Et. beci+parter, Ap. 1, Jud. Prahova

**Părți comune:** acoperis , holuri

Nr crt	Nr cadastral	Suprafața construită	Suprafața utilă (mp)	Cote părți comune	Cote teren	Observații / Referințe
A1		0	67,6	4822/10000	68323/179200	

Apartamentul 1 cu Exclusiv: Su parter = 67.6mp;Indiviz: Su terasa acoperita = 6.94 indiviz din 14.4mp; Su beci = 9.79 indiviz din 20.3mp. Cota parte indiviza din partile comune aferente este de 48.22%;Cota parte teren aferent este de 683.23mp. indiviz din 1417mp.indiviz din 1792.00mp.

**B. Partea II. Proprietari și acte**

Inscrieri privitoare la dreptul de proprietate și alte drepturi reale	Referințe
<b>57208 / 21/12/2022</b>	
Act Notarial nr. 3646, din 19/12/2022 emis de Ivan Mihaela;	
B4	A1
Intabulare, drept de PROPRIETATE, dobandit prin Conventie, cota actuala 1/1	
1) <b>ANGHELOIU RUXANDRA-MIHAELA</b>	
2) <b>ANGHELOIU DORIAN-VASILE</b> , ptr nuda proprietate	

**C. Partea III. SARCINI**

Inscrieri privind dezmembramintele dreptului de proprietate, drepturi reale de garanție și sarcini	Referințe
<b>57208 / 21/12/2022</b>	
Act Notarial nr. 3646, din 19/12/2022 emis de Ivan Mihaela;	
C1	A1
Intabulare, drept de IPOTECA LEGALA, Valoare:0 reprezentand contraprestatia obligatiei de intretinere si ingrijire viagera	
1) <b>CERNAT PETRE</b>	
2) <b>CERNAT ELENA</b>	
C2	A1
Intabulare, drept de UZUFRACT VIAGER, dobandit prin Conventie, cota actuala 1/1, cota initiala 1/1	
1) <b>CERNAT PETRE</b>	
2) <b>CERNAT ELENA</b>	

**Anexa Nr. 1 La Partea I****Unitate individuală, Adresa:** Loc. Provita De Jos, Nr. 531, Et. beci+parter, Ap. 1, Jud. Prahova**Părți comune:** acoperis , holuri

Nr crt	Nr cadastral	Suprafața construită	Suprafața utilă (mp)	Cote părți comune	Cote teren	Observații / Referințe
A1		0	67,6	4822/10000	68323/179200	

Apartamentul 1 cu Exclusiv: Su parter = 67.6mp;Indiviz: Su terasa acoperita = 6.94 indiviz din 14.4mp; Su beci = 9.79 indiviz din 20.3mp.  
Cota parte indiviza din partile comune aferente este de 48.22%;Cota parte teren aferent este de 683.23mp. indiviz din 1417mp.indiviz din 1792.00mp.

**DATE DESPRE IMOBILUL NR. 1**

Oficiul de Cadastru și Publicitate Imobiliară PRAHOVA  
Biroul de Cadastru și Publicitate Imobiliară Câmpina

**A. Partea I. Descrierea imobilului**

Unitate individuală

Nr. CF vechi:431

Nr. cadastral vechi:563

Adresa: Loc. Provita De Jos, Ap. GARAJ, Jud. Prahova

Părți comune: acoperis

Nr crt	Nr cadastral	Suprafața construită	Suprafața utilă (mp)	Cote părți comune	Cote teren	Observații / Referințe
A1	CAD: 563	0	16	5000/10000	207/421	parte din locuinta C2- garaj su-15,80 mp, impreuna cu cota de 1/2 , respectiv 207 mp, din terenul in suprafata de 414 mp,

**B. Partea II. Proprietari și acte**

Inscrieri privitoare la dreptul de proprietate și alte drepturi reale	Referințe
<b>20406 / 19/05/2022</b>	
Act Notarial nr. 2478, din 18/05/2022 emis de NP Pop Mihaela Cristina;	
B3	A1
Intabulare, drept de PROPRIETATE, dobandit prin Conventie, cota actuala 1/1 1) DOBRE IOANA-SAIDA	

**C. Partea III. SARCINI**

Inscrieri privind dezmembramintele dreptului de proprietate, drepturi reale de garanție și sarcini	Referințe
<b>30751 / 22/06/2023</b>	
Hotarare Judecatoreasca nr. 1498, din 19/06/2017 emis de JUDECATORIA CAMPINA (act administrativ nr 1359/2017 din 20.06.2023, emis de BEJ COSTOAIIE MARCEL);	
C1	A1
se noteaza urmarirea imobiliara ( somatie) pentru suma de 3.942,05 LEI reprezentand debit si cheltuieli de executare (suma de plata se va actualiza la data achitarii integrale a debitului ) in favoarea creditoarei EOS CREDIT FUNDING DAC REPREZ DE EOS KSI ROMANIA SRL, la cererea EJ Costoaie Marcel	

**Anexa Nr. 1 La Partea I**

**Unitate individuală, Adresa:** Loc. Provita De Jos, Ap. GARAJ, Jud. Prahova

**Părți comune:** acoperis

Nr crt	Nr cadastral	Suprafața construită	Suprafața utilă (mp)	Cote părți comune	Cote teren	Observații / Referințe
A1	CAD: 563	0	16	5000/10000	207/421	parte din locuinta C2- garaj su-15,80 mp, impreuna cu cota de 1/2 , respectiv 207 mp, din terenul in suprafata de 414 mp,

**DATE DESPRE IMOBILUL NR. 2**

Oficiul de Cadastru și Publicitate Imobiliară PRAHOVA  
Biroul de Cadastru și Publicitate Imobiliară Câmpina

**A. Partea I. Descrierea imobilului**

Unitate individuală

Adresa: Loc. Provita De Jos, Nr. 563A, Et. etaj mansardat, Ap. 2, Jud. Prahova

Părți comune: acoperis

Nr crt	Nr cadastral	Suprafața construită	Suprafața utilă (mp)	Cote părți comune	Cote teren	Observații / Referințe
A1		0	82,3	3727/10000	5666/3002 00	Ap. 2 cu Su etaj mansardat = 82.3 mp, cota parte indiviza din partile comune aferente este de 37.27%, cota parte teren aferent de 56.66mp indiviz din 152.00 mp indiviz din 3002.00mp.

**B. Partea II. Proprietari și acte**

Inscrieri privitoare la dreptul de proprietate și alte drepturi reale		Referințe
<b>16983 / 29/04/2022</b>		
Act Notarial nr. 1111, din 28/04/2022 emis de Ivan Mihaela;		
B1	Se infiinteaza cartea funciara 21294-C1-U2 a unitatii individuale cu numarul cadastral 21294-C1-U2/Provita de Jos, rezultat din apartamentarea constructiei cu numarul cadastral 21294-C1 inscrisa in cartea funciara 21294-C1;	A1
<b>16986 / 29/04/2022</b>		
Act Notarial nr. 1112, din 28/04/2022 emis de Ivan Mihaela;		
B5	Intabulare, drept de PROPRIETATE, dobandit prin Conventie, cota actuala 1/1	A1
	1) IORDACHE CLEOPATRA LUZIANA 2) IORDACHE SILVIU-FLORIN	

**C. Partea III. SARCINI .**

Inscrieri privind dezmembramintele dreptului de proprietate, drepturi reale de garanție și sarcini	Referințe
NU SUNT	

**Anexa Nr. 1 La Partea I****Unitate individuală, Adresa:** Loc. Provita De Jos, Nr. 563A, Et. etaj mansardat, Ap. 2, Jud. Prahova**Părți comune:** acoperis

Nr crt	Nr cadastral	Suprafața construită	Suprafața utilă (mp)	Cote părți comune	Cote teren	Observații / Referințe
A1		0	82,3	3727/10000	5666/30020 0	Ap. 2 cu Su etaj mansardat = 82.3 mp, cota parte indiviza din partile comune aferente este de 37.27%,cota parte teren aferent de 56.66mp indiviz din 152.00 mp indiviz din 3002.00mp.

**DATE DESPRE IMOBILUL NR. 2**

Oficiul de Cadastru și Publicitate Imobiliară PRAHOVA  
Biroul de Cadastru și Publicitate Imobiliară Câmpina

**A. Partea I. Descrierea imobilului****Unitate individuală**

**Adresa:** Loc. Provita De Jos, Nr. 531, Et. beci+parter+mansarda, Ap. 2, Jud. Prahova

**Părți comune:** acoperis , holuri

Nr crt	Nr cadastral	Suprafața construită	Suprafața utilă (mp)	Cote părți comune	Cote teren	Observații / Referințe
A1		0	72,6	5178/10000	73373/179200	

Apartamentul 2 cu Exclusiv: Su parter = 38.9mp; Su mansarda = 33.7mp. Indiviz: Su terasa acoperita = 7.46 indiviz din 14.4mp; Su beci = 10.51 indiviz din 20.3mp. Cota parte indiviza din partile comune aferente este de 51.78%; Cota parte teren aferent este de 733.73mp. indiviz din 1417mp. indiviz din 1792.00mp.

**B. Partea II. Proprietari și acte**

Inscrieri privitoare la dreptul de proprietate și alte drepturi reale		Referințe
<b>57214 / 21/12/2022</b>		
Act Notarial nr. 3647, din 19/12/2022 emis de Ivan Mihaela;		
B4	Intabulare, drept de PROPRIETATE, dobandit prin Conventie, cota actuala 1/1 1) CERNAT GABRIEL-PETRE 2) CERNAT SIMONA-MIHAELA	A1

**C. Partea III. SARCINI**

Inscrieri privind dezmembramintele dreptului de proprietate, drepturi reale de garanție și sarcini		Referințe
<b>57214 / 21/12/2022</b>		
Act Notarial nr. 3647, din 19/12/2022 emis de Ivan Mihaela;		
C1	Intabulare, drept de UZUFRACT VIAGER, dobandit prin Conventie, cota actuala 1/1, cota initiala 1/1 1) CERNAT PETRE 2) CERNAT ELENA	A1
C2	Intabulare, drept de IPOTECA LEGALA, Valoare:0 reprezentand contraprestatie obligatie de intretinere si ingrijire 1) CERNAT ELENA 2) CERNAT PETRE	A1

**Anexa Nr. 1 La Partea I****Unitate individuală, Adresa:** Loc. Provita De Jos, Nr. 531, Et. beci+parter+mansarda, Ap. 2, Jud. Prahova**Părți comune:** acoperis , holuri

Nr crt	Nr cadastral	Suprafața construită	Suprafața utilă (mp)	Cote părți comune	Cote teren	Observații / Referințe
A1		0	72,6	5178/10000	73373/179200	

Apartamentul 2 cu Exclusiv: Su parter = 38.9mp; Su mansarda = 33.7mp.Indiviz: Su terasa acoperita = 7.46 indiviz din 14.4mp; Su beci = 10.51 indiviz din 20.3mp. Cota parte indiviza din partile comune aferente este de 51.78%;Cota parte teren aferent este de 733.73mp. indiviz din 1417mp.indiviz din 1792.00mp.



**DATE DESPRE IMOBILUL NR. 2**

Oficiul de Cadastru și Publicitate Imobiliară PRAHOVA  
Biroul de Cadastru și Publicitate Imobiliară Câmpina

**A. Partea I. Descrierea imobilului**

Unitate individuală

Nr. CF vechi:431

Nr. cadastral vechi:563

Adresa: Loc. Provita De Jos, Ap. 2, Jud. Prahova

Părți comune: acoperis

Nr crt	Nr cadastral	Suprafața construită	Suprafața utilă (mp)	Cote părți comune	Cote teren	Observații / Referințe
A1	CAD: 563	0	1	214/421	5000/1000 0	apartament

**B. Partea II. Proprietari și acte**

Inscrieri privitoare la dreptul de proprietate și alte drepturi reale		Referințe
/		
Act Normativ nr. 7, din 13/03/1996 emis de Parlamentul României (lege);		
B3	Inscrierea provizorie, drept de PROPRIETATE, dobândit prin Lege, cota actuala 1/1 1) NEIDENTIFICAT NEIDENTIFICAT	A1

**C. Partea III. SARCINI .**

Inscrieri privind dezmembramentele dreptului de proprietate, drepturi reale de garanție și sarcini	Referințe
NU SUNT	

**Anexa Nr. 1 La Partea I**

**Unitate individuală, Adresa:** Loc. Provita De Jos, Ap. 2, Jud. Prahova

**Părți comune:** acoperis

Nr crt	Nr cadastral	Suprafața construită	Suprafața utilă (mp)	Cote părți comune	Cote teren	Observații / Referințe
A1	CAD: 563	0	1	214/421	5000/10000	apartament

**DATE DESPRE IMOBILUL NR. 2501**

Oficiul de Cadastru și Publicitate Imobiliară PRAHOVA  
Biroul de Cadastru și Publicitate Imobiliară Câmpina

**A. Partea I. Descrierea imobilului**

TEREN Intravilan

Adresa: Loc. Provita De Jos, Str Principala, Nr. 645A-646, Jud. Prahova

Nr. Crt	Nr cadastral Nr. topografic	Suprafața* (mp)	Observații / Referințe
A1	21755	Din acte: 8.215 Masurata: 8.242	Sector cadastral:6 Teren imprejmuit;

**Construcții**

Crt	Nr cadastral Nr. topografic	Adresa	Observații / Referințe
A1.1	21755-C1	Loc. Provita De Jos, Str Principala, Nr. 645A-646, Jud. Prahova	Nr. niveluri:1; S. construita la sol:88 mp; C1 - Locuinta P, supraf. constr. desfasurata = 88 mp

**B. Partea II. Proprietari și acte**

Inscrieri privitoare la dreptul de proprietate și alte drepturi reale		Referințe
<b>32105 / 03/07/2023</b>		
Act Notarial nr. 1061, din 29/06/2023 emis de Musat Manuela Antonia;		
B1	Se infiinteaza cf. 21755 a imobilului cu nr. cad. 21755/Provita de Jos ca urmare a alipirii urmatoarelor 4 imobile:~- nr.cad.20881\cf.20881;~- nr.cad.20882\cf.20882;~- nr.cad.20883\cf.20883;~- nr.cad.21304\cf.21304;	A1
Act Notarial nr. 1367, din 24/05/2017 emis de NP Musat Roxana Andreea;		
B2	Intabulare, drept de PROPRIETATE, dobandit prin Conventie, cota actuala 75/100 1) <b>DINCA ION</b> , ptr 75% din imobil <i>OBSERVATII: pozitie transcrisa din CF 20881/Provita de Jos, inscrisa prin incheierea nr. 11545 din 25/05/2017; act notarial nr 1913 din 11.07.2017, emis de NP Musat Roxana Andreea; act notarial nr 1367 din 24.05.2017, emis de NP Musat Roxana Andreea</i>	A1, A1.1
B3	Intabulare, drept de PROPRIETATE, dobandit prin Conventie, cota actuala 25/100 1) <b>BALASA VASILICA</b> , ptr 25% din imobil	A1, A1.1

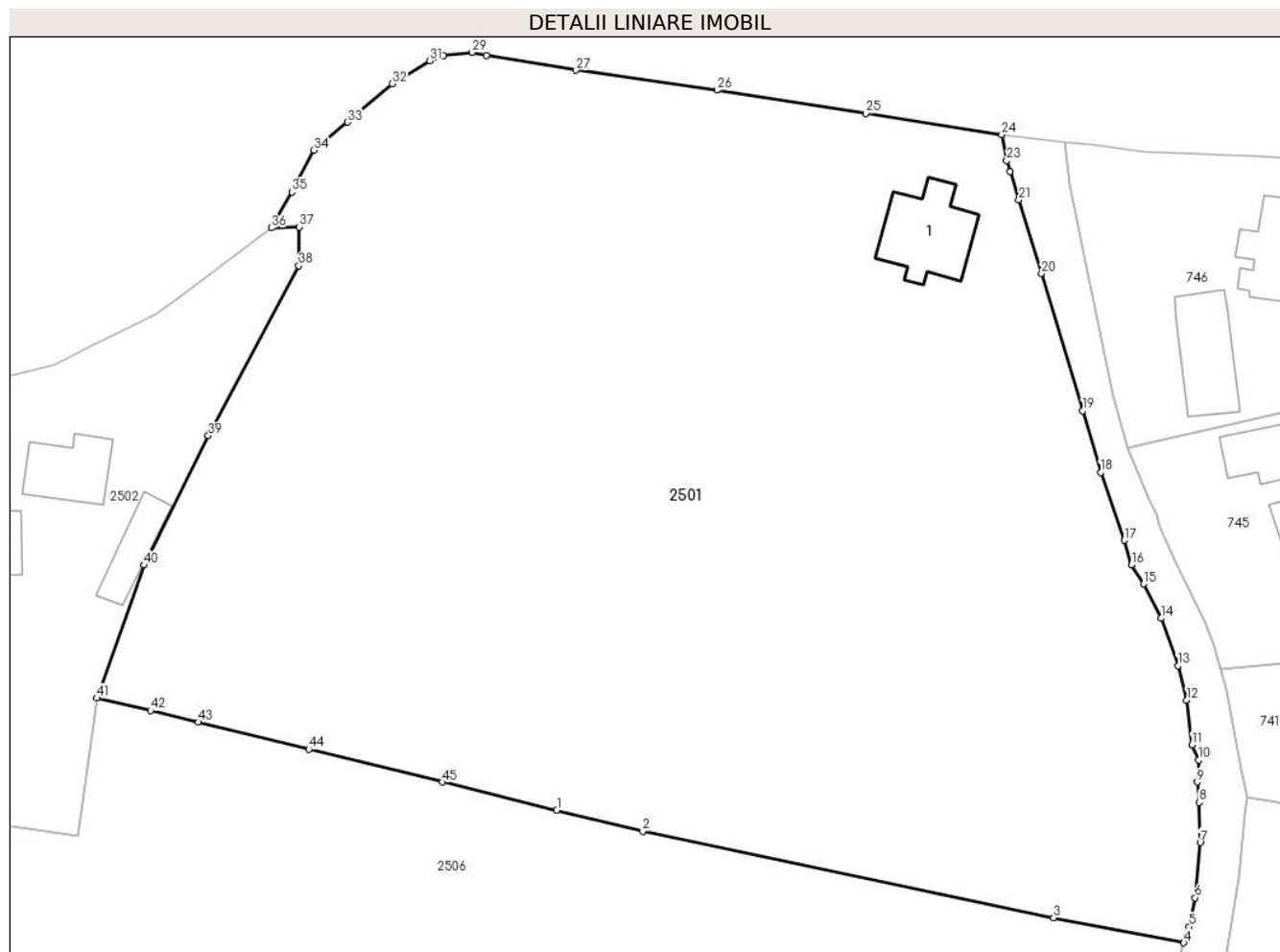
**C. Partea III. SARCINI .**

Inscrieri privind dezmembramintele dreptului de proprietate, drepturi reale de garanție și sarcini	Referințe
NU SUNT	

**Teren**

Nr cadastral	Suprafața (mp)*	Observații / Referințe
21755	Din acte: 8.215 Masurata: 8.242	

\* Suprafața este determinată în planul de proiecție Stereo 70.



**Date referitoare la teren**

Crt	Categorie folosință	Intravilan	Suprafața (mp)	Tarla	Parcelă	Nr. topo	Observații / Referințe
1	curți constructii	DA	800	13	751	-	
2	arabil	DA	415	13	752	-	
3	faneata	DA	7.027	13	750	-	

**Date referitoare la construcții**

Crt	Număr	Destinație construcție	Supraf. (mp)	Situație juridică	Observații / Referințe
A1.1	21755-C1	construcții de locuințe	88	Cu acte	Nr. niveluri:1; S. construita la sol:88 mp; C1 - Locuinta P, supraf. constr. desfasurata = 88 mp

**Lungime Segmente**

1) Valorile lungimilor segmentelor sunt obținute din proiecție în plan.

Punct început	X / Y	Punct sfârșit	X / Y	Lungime segment
1	553.537,79 403.402,81	2	553.547,38 403.400,46	9.874
4	553.607,72 403.388,033	5	553.608,328 403.389,822	1.889

Punct început	X / Y	Punct sfârșit	X / Y	Lungime segment
2	553.547,38 403.400,46	3	553.593,2 403.390,82	46.82
5	553.608,328 403.389,822	6	553.608,98 403.393,058	3.301

Punct început	X / Y	Punct sfârșit	X / Y	Lungime segment
3	553.593,2 403.390,82	4	553.607,72 403.388,033	14.78
6	553.608,98 403.393,058	7	553.609,564 403.399,213	6.183

Punct început	X / Y	Punct sfârșit	X / Y	Lungime segment	Punct început	X / Y	Punct sfârșit	X / Y	Lungime segment	Punct început	X / Y	Punct sfârșit	X / Y	Lungime segment
7	553.609,564 403.399,213	8	553.609,446 403.403,698	4.487	8	553.609,446 403.403,698	9	553.609,23 403.405,942	2.254	9	553.609,23 403.405,942	10	553.609,371 403.408,416	2.478
10	553.609,371 403.408,416	11	553.608,659 403.410,107	1.835	11	553.608,659 403.410,107	12	553.608,067 403.415,092	5.02	12	553.608,067 403.415,092	13	553.607,08 403.418,932	3.965
13	553.607,08 403.418,932	14	553.605,201 403.424,212	5.604	14	553.605,201 403.424,212	15	553.603,257 403.428,052	4.304	15	553.603,257 403.428,052	16	553.601,889 403.430,202	2.548
16	553.601,889 403.430,202	17	553.601,099 403.432,916	2.827	17	553.601,099 403.432,916	18	553.598,46 403.440,491	8.022	18	553.598,46 403.440,491	19	553.596,475 403.447,373	7.163
19	553.596,475 403.447,373	20	553.591,862 403.462,647	15.955	20	553.591,862 403.462,647	21	553.589,324 403.470,869	8.605	21	553.589,324 403.470,869	22	553.588,344 403.474,05	3.329
22	553.588,344 403.474,05	23	553.587,987 403.475,271	1.272	23	553.587,987 403.475,271	24	553.587,42 403.478,166	2.95	24	553.587,42 403.478,166	25	553.572,277 403.480,539	15.327
25	553.572,277 403.480,539	26	553.555,651 403.483,118	16.825	26	553.555,651 403.483,118	27	553.539,941 403.485,345	15.867	27	553.539,941 403.485,345	28	553.529,928 403.487,019	10.152
28	553.529,928 403.487,019	29	553.528,355 403.487,338	1.605	29	553.528,355 403.487,338	30	553.525,156 403.486,996	3.218	30	553.525,156 403.486,996	31	553.523,604 403.486,398	1.664
31	553.523,604 403.486,398	32	553.519,418 403.483,835	4.908	32	553.519,418 403.483,835	33	553.514,431 403.479,558	6.57	33	553.514,431 403.479,558	34	553.510,704 403.476,419	4.873
34	553.510,704 403.476,419	35	553.508,219 403.471,76	5.28	35	553.508,219 403.471,76	36	553.505,98 403.467,772	4.574	36	553.505,98 403.467,772	37	553.509,05 403.467,87	3.072
37	553.509,05 403.467,87	38	553.509,01 403.463,53	4.34	38	553.509,01 403.463,53	39	553.498,92 403.444,59	21.46	39	553.498,92 403.444,59	40	553.491,75 403.430,14	16.131
40	553.491,75 403.430,14	41	553.486,51 403.415,32	15.719	41	553.486,51 403.415,32	42	553.492,48 403.413,92	6.132	42	553.492,48 403.413,92	43	553.497,78 403.412,62	5.457
43	553.497,78 403.412,62	44	553.510,12 403.409,61	12.702	44	553.510,12 403.409,61	45	553.525,01 403.405,96	15.331	45	553.525,01 403.405,96	1	553.537,79 403.402,81	13.162

\*\* Lungimile segmentelor sunt determinate în planul de proiecție Stereo 70 și sunt rotunjite la 1 milimetru.

\*\*\* Distanța dintre puncte este formată din segmente cumulate ce sunt mai mici decât valoarea 1 milimetru.



**DATE DESPRE IMOBILUL NR. 2502**

Oficiul de Cadastru și Publicitate Imobiliară PRAHOVA  
Biroul de Cadastru și Publicitate Imobiliară Câmpina

**A. Partea I. Descrierea imobilului**

TEREN Intravilan

Nr. CF vechi:37  
Nr. cadastral vechi:40

Adresa: Loc. Provita De Jos, Jud. Prahova

Nr. Crt	Nr cadastral Nr. topografic	Suprafața* (mp)	Observații / Referințe
A1	20922	Din acte: 1.194 Masurata: 1.177	Sector cadastral:6 Teren imprejmuit; teren de 1194,38 mp

**Construcții**

Crt	Nr cadastral Nr. topografic	Adresa	Observații / Referințe
A1.1	20922-C1	Loc. Provita De Jos, Jud. Prahova	Nr. niveluri:1; S. construita la sol:60 mp; C1-locuinta-Sc=60 mp
A1.2	20922-C2	Loc. Provita De Jos, Jud. Prahova	Nr. niveluri:1; S. construita la sol:42 mp; C2-locuinta-Sc=42 mp
A1.3	20922-C3	Loc. Provita De Jos, Jud. Prahova	Nr. niveluri:1; S. construita la sol:42 mp; C3-anexa-Sc=42 mp

**B. Partea II. Proprietari și acte**

Inscrieri privitoare la dreptul de proprietate și alte drepturi reale		Referințe
<b>1853 / 24/05/2000</b>		
Act Notarial nr. 1270, din 24/05/2000 emis de NP Savulescu Vasile;		
B1	Intabulare, drept de PROPRIETATEcumparare ca bun comun, dobandit prin Conventie, cota actuala 1/1 1) FLOREA LEONARD 2) FLOREA FLORENTA-GABRIELA <i>OBSERVATII: (provenita din conversia CF 37)</i>	A1, A1.1, A1.2, A1.3

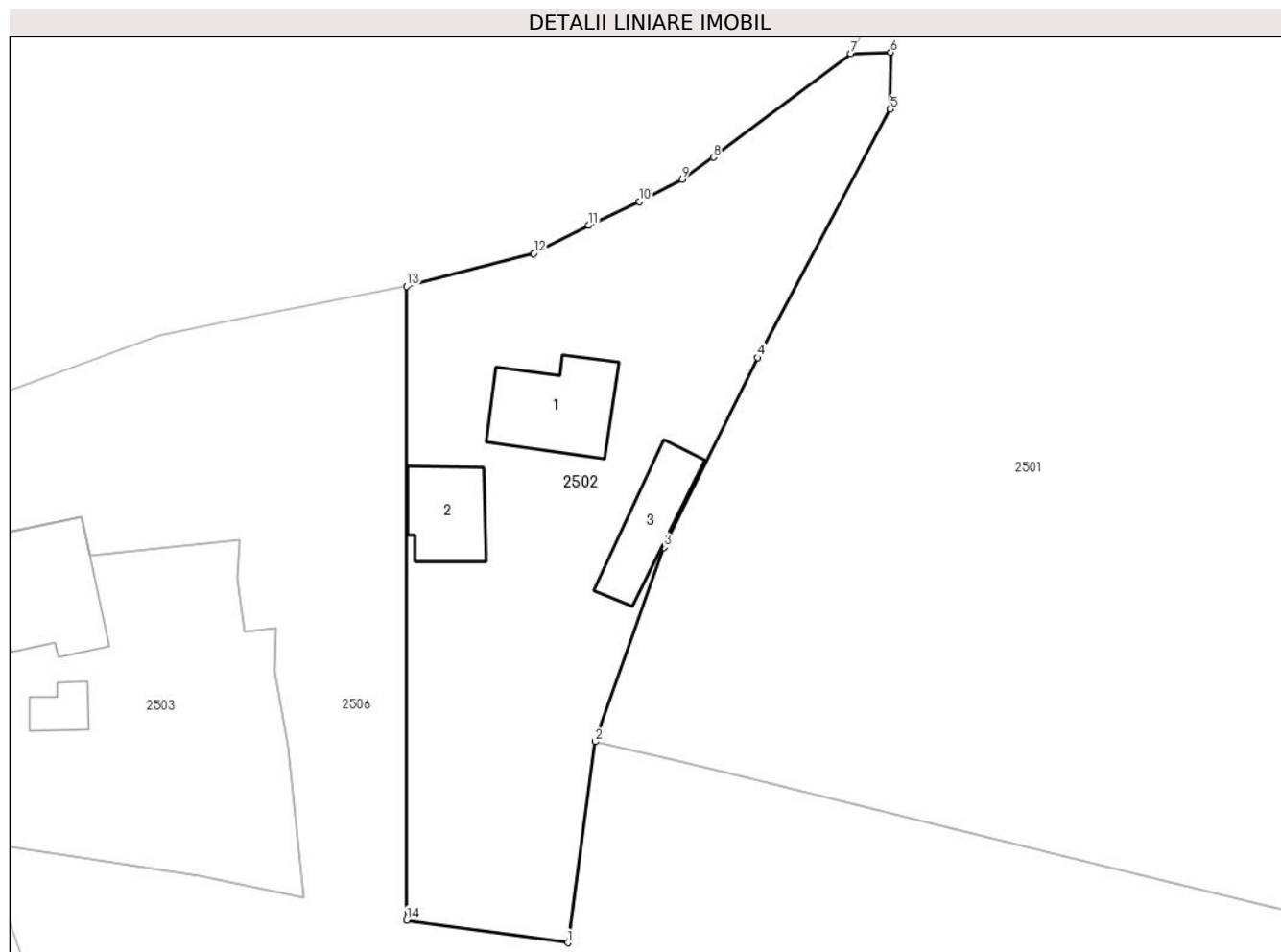
**C. Partea III. SARCINI .**

Inscrieri privind dezmembramintele dreptului de proprietate, drepturi reale de garanție și sarcini	Referințe
NU SUNT	

### Teren

Nr cadastral	Suprafața (mp)*	Observații / Referințe
20922	Din acte: 1.194 Masurata: 1.177	teren de 1194,38 mp

\* Suprafața este determinată în planul de proiecție Stereo 70.



### Date referitoare la teren

Crt	Categorie folosință	Intra vilan	Suprafața (mp)	Tarla	Parcelă	Nr. topo	Observații / Referințe
1	curți constructii	DA	1.177	-	-	-	

### Date referitoare la construcții

Crt	Număr	Destinație construcție	Supraf. (mp)	Situație juridică	Observații / Referințe
A1.1	20922-C1	construcții de locuințe	60	Cu acte	Nr. niveluri:1; S. construita la sol:60 mp; C1-locuinta-Sc=60 mp
A1.2	20922-C2	construcții de locuințe	42	Cu acte	Nr. niveluri:1; S. construita la sol:42 mp; C2-locuinta-Sc=42 mp
A1.3	20922-C3	construcții anexa	42	Cu acte	Nr. niveluri:1; S. construita la sol:42 mp; C3-anexa-Sc=42 mp

### Lungime Segmente

1) Valorile lungimilor segmentelor sunt obținute din proiecție în plan.

Punct început	X / Y	Punct sfârșit	X / Y	Lungime segment (** (m)
1	553.484,424 403.399,988	2	553.486,51 403.415,32	15.473



Punct început	X / Y	Punct sfârșit	X / Y	Lungime segment (** (m)
2	553.486,51 403.415,32	3	553.491,75 403.430,14	15.719
3	553.491,75 403.430,14	4	553.498,92 403.444,59	16.131
4	553.498,92 403.444,59	5	553.509,01 403.463,53	21.46
5	553.509,01 403.463,53	6	553.509,05 403.467,87	4.34
6	553.509,05 403.467,87	7	553.505,98 403.467,772	3.072
7	553.505,98 403.467,772	8	553.495,523 403.459,869	13.107
8	553.495,523 403.459,869	9	553.493,142 403.458,177	2.921
9	553.493,142 403.458,177	10	553.489,882 403.456,498	3.667
10	553.489,882 403.456,498	11	553.486,03 403.454,699	4.251
11	553.486,03 403.454,699	12	553.481,814 403.452,533	4.74
12	553.481,814 403.452,533	13	553.472,139 403.450,032	9.993
13	553.472,139 403.450,032	14	553.472,157 403.401,722	48.31
14	553.472,157 403.401,722	1	553.484,424 403.399,988	12.389

\*\* Lungimile segmentelor sunt determinate în planul de proiecție Stereo 70 și sunt rotunjite la 1 milimetru.

\*\*\* Distanța dintre puncte este formată din segmente cumulate ce sunt mai mici decât valoarea 1 milimetru.



**DATE DESPRE IMOBILUL NR. 2503**

Oficiul de Cadastru și Publicitate Imobiliară PRAHOVA  
Biroul de Cadastru și Publicitate Imobiliară Câmpina

**A. Partea I. Descrierea imobilului**

TEREN Intravilan

Nr. CF vechi:1423  
Nr. cadastral vechi:10411

Adresa: Loc. Provita De Jos, Nr. 642, Jud. Prahova

Nr. Crt	Nr cadastral Nr. topografic	Suprafața* (mp)	Observații / Referințe
A1	20546	Din acte: 483 Masurata: 648	Sector cadastral:6 Teren imprejmuit;

**Construcții**

Crt	Nr cadastral Nr. topografic	Adresa	Observații / Referințe
A1.1	20546-C1	Loc. Provita De Jos, Nr. 642, Jud. Prahova	Nr. niveluri:1; S. construita la sol:71 mp; C1- LOCUINTA-P in suprafata de 71 mp
A1.2	20546-C2	Loc. Provita De Jos, Nr. 642, Jud. Prahova	Nr. niveluri:1; S. construita la sol:14 mp; C2--LOCUINTA-P - in suprafata de 14 mp

**B. Partea II. Proprietari și acte**

Inscrieri privitoare la dreptul de proprietate și alte drepturi reale		Referințe
<b>6824 / 12/03/2018</b>		
Act Notarial nr. Contract de vanzare aut. 605, din 08/03/2018 emis de NP Giurescu Angelica;		
B4	Intabulare, drept de PROPRIETATE, dobandit prin Conventie, cota actuala 1/1 1) FUNDATIA SFANTA VIRGINIA-CETATEA SFANTA NOUL IERUSALIM, CIF:7630550	A1, A1.1, A1.2

**C. Partea III. SARCINI .**

Inscrieri privind dezmembramintele dreptului de proprietate, drepturi reale de garanție și sarcini	Referințe
NU SUNT	

### Teren

Nr cadastral	Suprafața (mp)*	Observații / Referințe
20546	Din acte: 483 Masurata: 648	

\* Suprafața este determinată în planul de proiecție Stereo 70.



### Date referitoare la teren

Crt	Categorie folosință	Intra vilan	Suprafața (mp)	Tarla	Parcelă	Nr. topo	Observații / Referințe
1	curți constructii	DA	648	13	750	-	

### Date referitoare la construcții

Crt	Număr	Destinație construcție	Supraf. (mp)	Situație juridică	Observații / Referințe
A1.1	20546-C1	construcții de locuințe	71	Cu acte	Nr. niveluri:1; S. construita la sol:71 mp; C1-LOCUINTA-P in suprafata de 71 mp
A1.2	20546-C2	construcții de locuințe	14	Cu acte	Nr. niveluri:1; S. construita la sol:14 mp; C2--LOCUINTA-P - in suprafata de 14 mp

### Lungime Segmente

1) Valorile lungimilor segmentelor sunt obținute din proiecție în plan.

Punct început	X / Y	Punct sfârșit	X / Y	Lungime segment (** (m)
1	553.464,321 403.403,406	2	553.463,075 403.414,951	11.612
2	553.463,075 403.414,951	3	553.462,117 403.420,634	5.763

Punct început	X / Y	Punct sfârşit	X / Y	Lungime segment (** (m)
3	553.462,117 403.420,634	4	553.462,142 403.424,002	3.368
4	553.462,142 403.424,002	5	553.459,794 403.423,734	2.363
5	553.459,794 403.423,734	6	553.459,252 403.427,724	4.027
6	553.459,252 403.427,724	7	553.459,459 403.430,73	3.013
7	553.459,459 403.430,73	8	553.447,989 403.429,474	11.539
8	553.447,989 403.429,474	9	553.447,369 403.432,454	3.044
9	553.447,369 403.432,454	10	553.440,075 403.430,936	7.45
10	553.440,075 403.430,936	11	553.439,982 403.431,763	0.832
11	553.439,982 403.431,763	12	553.432,681 403.429,295	7.707
12	553.432,681 403.429,295	13	553.433,383 403.426,314	3.062
13	553.433,383 403.426,314	14	553.433,674 403.425,355	1.002
14	553.433,674 403.425,355	15	553.436,275 403.417,403	8.367
15	553.436,275 403.417,403	16	553.439,637 403.407,673	10.294
16	553.439,637 403.407,673	17	553.456,413 403.405,065	16.977
17	553.456,413 403.405,065	1	553.464,321 403.403,406	8.08

\*\* Lungimile segmentelor sunt determinate în planul de proiecție Stereo 70 și sunt rotunjite la 1 milimetru.

\*\*\* Distanța dintre puncte este formată din segmente cumulate ce sunt mai mici decât valoarea 1 milimetru.



**DATE DESPRE IMOBILUL NR. 2504**

Oficiul de Cadastru și Publicitate Imobiliară PRAHOVA  
Biroul de Cadastru și Publicitate Imobiliară Câmpina

**A. Partea I. Descrierea imobilului**

TEREN Intravilan

Adresa: Loc. Provita De Jos, Jud. Prahova, Drum vicinal Ilie Butufei-Manta

Nr. Crt	Nr cadastral Nr. topografic	Suprafața* (mp)	Observații / Referințe
A1		1.156	Sector cadastral:6 Teren imprejmuit;

**B. Partea II. Proprietari și acte**

Inscrieri privitoare la dreptul de proprietate și alte drepturi reale	Referințe
/	
Act Notarial nr. 1359, din 27/12/2001 emis de HGR (Lege);	
B1	A1
Intabulare, drept de PROPRIETATE, dobandit prin Lege, cota actuala 1/1	
1) Comuna Provita de Jos - domeniul public, CIF:2843159	

**C. Partea III. SARCINI .**

Inscrieri privind dezmembramintele dreptului de proprietate, drepturi reale de garanție și sarcini	Referințe
NU SUNT	

**Teren**

Nr cadastral	Suprafața (mp)*	Observații / Referințe
	1.156	

\* Suprafața este determinată în planul de proiecție Stereo 70.



**Date referitoare la teren**

Crt	Categorie folosință	Intravilan	Suprafața (mp)	Tarla	Parcelă	Nr. topo	Observații / Referințe
1	drum	DA	1.156	0	Ds 194	-	

**Lungime Segmente**

1) Valorile lungimilor segmentelor sunt obținute din proiecție în plan.

Punct început	X / Y	Punct sfârșit	X / Y	Lungime segment
1	553.584,739 403.279,129	2	553.587,782 403.284,148	5.869
4	553.593,951 403.301,843	5	553.597,571 403.316,914	15.5
7	553.602,218 403.333,502	8	553.602,406 403.336,067	2.572
10	553.605,228 403.348,407	11	553.607,129 403.356,24	8.06
13	553.611,211 403.378,562	14	553.611,884 403.382,787	4.278
16	553.614,519 403.402,309	17	553.614,784 403.404,245	1.954
2	553.587,782 403.284,148	3	553.589,56 403.287,081	3.43
5	553.597,571 403.316,914	6	553.602,319 403.332,548	16.33 9
8	553.602,406 403.336,067	9	553.604,183 403.343,574	7.714
11	553.607,129 403.356,24	12	553.608,716 403.364,115	8.033
14	553.611,884 403.382,787	15	553.613,898 403.395,291	12.66 5
17	553.614,784 403.404,245	18	553.614,123 403.407,369	3.193
3	553.589,56 403.287,081	4	553.593,951 403.301,843	15.40 1
6	553.602,319 403.332,548	7	553.602,218 403.333,502	0.959
9	553.604,183 403.343,574	10	553.605,228 403.348,407	4.945
12	553.608,716 403.364,115	13	553.611,211 403.378,562	14.66 1
15	553.613,898 403.395,291	16	553.614,519 403.402,309	7.045
18	553.614,123 403.407,369	19	553.612,46 403.416,115	8.903



Punct început	X / Y	Punct sfârșit	X / Y	Lungime segment	Punct început	X / Y	Punct sfârșit	X / Y	Lungime segment	Punct început	X / Y	Punct sfârșit	X / Y	Lungime segment
19	553.612,46 403.416,115	20	553.611,836 403.418,516	2.481	20	553.611,836 403.418,516	21	553.611,02 403.421,385	2.983	21	553.611,02 403.421,385	22	553.610,054 403.423,839	2.637
22	553.610,054 403.423,839	23	553.606,848 403.430,431	7.33	23	553.606,848 403.430,431	24	553.605,148 403.434,375	4.295	24	553.605,148 403.434,375	25	553.604,979 403.434,693	0.36
25	553.604,979 403.434,693	26	553.604,647 403.435,774	1.131	26	553.604,647 403.435,774	27	553.603,845 403.437,385	1.8	27	553.603,845 403.437,385	28	553.603,445 403.438,363	1.057
28	553.603,445 403.438,363	29	553.601,489 403.443,246	5.26	29	553.601,489 403.443,246	30	553.599,818 403.448,982	5.974	30	553.599,818 403.448,982	31	553.598,042 403.457,509	8.71
31	553.598,042 403.457,509	32	553.596,777 403.463,942	6.556	32	553.596,777 403.463,942	33	553.594,991 403.472,549	8.79	33	553.594,991 403.472,549	34	553.594,516 403.477,317	4.792
34	553.594,516 403.477,317	35	553.587,42 403.478,166	7.147	35	553.587,42 403.478,166	36	553.587,987 403.475,271	2.95	36	553.587,987 403.475,271	37	553.588,344 403.474,05	1.272
37	553.588,344 403.474,05	38	553.589,324 403.470,869	3.329	38	553.589,324 403.470,869	39	553.591,862 403.462,647	8.605	39	553.591,862 403.462,647	40	553.596,475 403.447,373	15.955
40	553.596,475 403.447,373	41	553.598,46 403.440,491	7.163	41	553.598,46 403.440,491	42	553.601,099 403.432,916	8.022	42	553.601,099 403.432,916	43	553.601,889 403.430,202	2.827
43	553.601,889 403.430,202	44	553.603,257 403.428,052	2.548	44	553.603,257 403.428,052	45	553.605,201 403.424,212	4.304	45	553.605,201 403.424,212	46	553.607,08 403.418,932	5.604
46	553.607,08 403.418,932	47	553.608,067 403.415,092	3.965	47	553.608,067 403.415,092	48	553.608,659 403.410,107	5.02	48	553.608,659 403.410,107	49	553.609,371 403.408,416	1.835
49	553.609,371 403.408,416	50	553.609,23 403.405,942	2.478	50	553.609,23 403.405,942	51	553.609,446 403.403,698	2.254	51	553.609,446 403.403,698	52	553.609,564 403.399,213	4.487
52	553.609,564 403.399,213	53	553.608,98 403.393,058	6.183	53	553.608,98 403.393,058	54	553.608,328 403.389,822	3.301	54	553.608,328 403.389,822	55	553.607,72 403.388,033	1.889
55	553.607,72 403.388,033	56	553.606,383 403.380,788	7.367	56	553.606,383 403.380,788	57	553.605,794 403.376,663	4.167	57	553.605,794 403.376,663	58	553.605,106 403.371,687	5.023
58	553.605,106 403.371,687	59	553.604,234 403.366,687	5.075	59	553.604,234 403.366,687	60	553.603,286 403.361,06	5.706	60	553.603,286 403.361,06	61	553.602,715 403.358,242	2.875
61	553.602,715 403.358,242	62	553.602,264 403.356,528	1.772	62	553.602,264 403.356,528	63	553.600,143 403.349,513	7.329	63	553.600,143 403.349,513	64	553.597,801 403.341,184	8.652
64	553.597,801 403.341,184	65	553.596,786 403.337,894	3.443	65	553.596,786 403.337,894	66	553.596,274 403.334,331	3.6	66	553.596,274 403.334,331	67	553.596,088 403.333,986	0.392
67	553.596,088 403.333,986	68	553.596,881 403.333,767	0.823	68	553.596,881 403.333,767	69	553.595,5 403.329,888	4.117	69	553.595,5 403.329,888	70	553.594,737 403.327,516	2.492
70	553.594,737 403.327,516	71	553.593,602 403.324,359	3.355	71	553.593,602 403.324,359	72	553.590,797 403.316,645	8.208	72	553.590,797 403.316,645	73	553.589,702 403.313,453	3.375
73	553.589,702 403.313,453	74	553.588,846 403.310,983	2.614	74	553.588,846 403.310,983	75	553.587,985 403.308,573	2.559	75	553.587,985 403.308,573	76	553.587,161 403.308,77	0.847
76	553.587,161 403.308,77	77	553.586,08 403.307,083	2.004	77	553.586,08 403.307,083	78	553.587,218 403.306,207	1.436	78	553.587,218 403.306,207	79	553.586,094 403.303,203	3.207
79	553.586,094 403.303,203	80	553.585,776 403.302,24	1.014	80	553.585,776 403.302,24	81	553.583,732 403.301,306	2.247	81	553.583,732 403.301,306	82	553.582,433 403.297,806	3.733
82	553.582,433 403.297,806	83	553.583,365 403.295,793	2.218	83	553.583,365 403.295,793	84	553.581,475 403.290,471	5.648	84	553.581,475 403.290,471	85	553.579,415 403.284,906	5.934
85	553.579,415 403.284,906	86	553.576,071 403.284,228	3.412	86	553.576,071 403.284,228	87	553.576,843 403.279,504	4.787	87	553.576,843 403.279,504	88	553.580,49 403.278,173	3.882
88	553.580,49 403.278,173	89	553.583,691 403.278,833	3.268	89	553.583,691 403.278,833	1	553.584,739 403.279,129	1.089					

\*\* Lungimile segmentelor sunt determinate în planul de proiecție Stereo 70 și sunt rotunjite la 1 milimetru.

\*\*\* Distanța dintre puncte este formată din segmente cumulate ce sunt mai mici decât valoarea 1 milimetru.



**DATE DESPRE IMOBILUL NR. 2505**

Oficiul de Cadastru și Publicitate Imobiliară PRAHOVA  
Biroul de Cadastru și Publicitate Imobiliară Câmpina

**A. Partea I. Descrierea imobilului**

TEREN Intravilan

Adresa: Loc. Provita De Jos, Jud. Prahova

Nr. Crt	Nr cadastral Nr. topografic	Suprafața* (mp)	Observații / Referințe
A1	20768	Din acte: 2.994 Masurata: 3.025	Sector cadastral:6 Teren imprejmuit;

**Construcții**

Crt	Nr cadastral Nr. topografic	Adresa	Observații / Referințe
A1.1	20768-C1	Loc. Provita De Jos, Jud. Prahova	Nr. niveluri:3; S. construita la sol:336 mp; LOCUINTA FORMATA DIN P+E+M
A1.2	20768-C2	Loc. Provita De Jos, Jud. Prahova	Nr. niveluri:2; S. construita la sol:103 mp; BUCATARIE DE VARA SUPRAFATA CONSTRUITA DESFASURATA =142MP
A1.3	20768-C3	Loc. Provita De Jos, Jud. Prahova	Nr. niveluri:2; S. construita la sol:53 mp; GARAJ-SUPRAFATA CONSTRUITA DESFASURATA 106 MP
A1.4	20768-C4	Loc. Provita De Jos, Jud. Prahova	Nr. niveluri:1; S. construita la sol:19 mp; MAGAZIE

**B. Partea II. Proprietari și acte**

Inscrieri privitoare la dreptul de proprietate și alte drepturi reale	Referințe
<b>9927 / 17/06/2013</b>	
Act Notarial nr. 902, din 12/06/2013 emis de BIVOLARU FLORIN;	
B1	Se infiinteaza cartea funciara 20768 a imobilului cu numarul cadastral 20768/Provita de Jos, rezultat din alipirea urmatoarelor imobile:~-nr. cad.71 (id electronic 20415) din cf.55(e:1279) (id electronic 20415) care se sisteaza;~-nr.cad.67 (id electronic 20416) din cf.55(e:55) (id electronic 20416) care se sisteaza;
Act Notarial nr. 2017, din 21/08/2000 emis de NP Ivan M.Campina;	
B3	Intabulare, drept de PROPRIETATEcumparare ca bun comun, dobandit prin Conventie, cota actuala 1/1 1) PURGE IOAN 2) PURGE VALERICA
Act Administrativ nr. 216, din 09/01/2013 emis de BCPI Campina (act administrativ nr. 225/17-01-2013 emis de PRIMARIA PROVITA DE JOS; declaratie aut.nr. 2094/11.12.2012 NP Diana Teodora Carausu);	
B4	se noteaza actualizarea informatiilor cadastrale, in sensul modificarii limitei de proprietate si a suprafetei imobilului,
Act Administrativ nr. 225, din 17/01/2013 emis de Primaria Com. Provita de Jos (act administrativ nr. 218/09-01-2013 emis de OCPI Campina; act notarial nr. 2094/11-12-2012 emis de BNP Bucuresti.);	
B5	se noteaza actualizarea informatiilor cadastrale
Act Administrativ nr. 817, din 23/05/2013 emis de OCPI PH;	
B6	se noteaza din oficiu propunerea de comasare a imobilului
B7	se noteaza din oficiu popunerea comasarii imobilului,
<b>12157 / 22/07/2013</b>	
Act Administrativ nr. 9927, din 01/07/2013 emis de OCPI Campina (act administrativ nr. 20/26-06-2003 emis de PRIMARIA COM PROVITA DE JOS; act administrativ nr. 14/18-06-2005 emis de PRIMARIA COM.PROVITA DE JOS; act administrativ nr. 14/11-06-2007 emis de PRIMARIA COM PROVITA DE JOS; act administrativ nr. 510/20-02-2009 emis de PRIMARIA COM PROVITA DE JOS);	
B8	se noteaza actualizarea informatiilor cadastrale
B9	Intabulare, drept de PROPRIETATE, dobandit prin Construire, cota actuala 1/1 1) PURGE IOAN 2) PURGE VALERICA

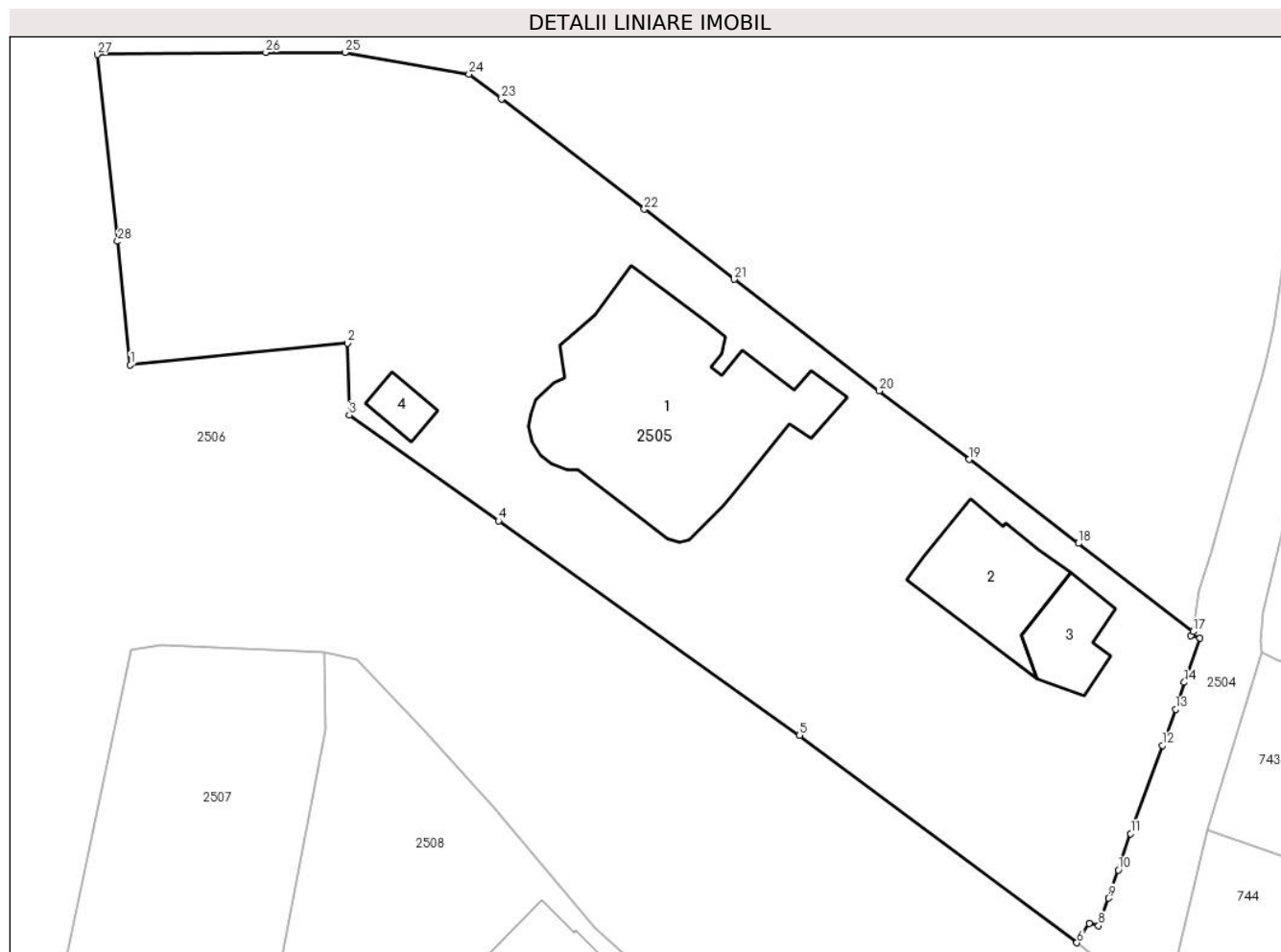
**C. Partea III. SARCINI .**

Inscrieri privind dezmembramintele dreptului de proprietate, drepturi reale de garanție și sarcini	Referințe
NU SUNT	

**Teren**

Nr cadastral	Suprafața (mp)*	Observații / Referințe
20768	Din acte: 2.994 Masurata: 3.025	

\* Suprafața este determinată în planul de proiecție Stereo 70.



**Date referitoare la teren**

Crt	Categorie folosință	Intra vilan	Suprafața (mp)	Tarla	Parcelă	Nr. topo	Observații / Referințe
1	curți constructii	DA	1.766	13	747,748	-	
2	faneata	DA	1.087	13	747,748	-	
3	faneata	DA	172	13	747,748	-	

**Date referitoare la construcții**

Crt	Număr	Destinație construcție	Supraf. (mp)	Situație juridică	Observații / Referințe
A1.1	20768-C1	construcții de locuințe	336	Cu acte	Nr. niveluri:3; S. construita la sol:336 mp; LOCUINTA FORMATA DIN P+E+M
A1.2	20768-C2	construcții anexa	103	Cu acte	Nr. niveluri:2; S. construita la sol:103 mp; BUCATARIE DE VARA SUPRAFATA CONSTRUITA DESFASURATA =142MP
A1.3	20768-C3	construcții anexa	53	Cu acte	Nr. niveluri:2; S. construita la sol:53 mp; GARAJ-SUPRAFATA CONSTRUITA DESFASURATA 106 MP
A1.4	20768-C4	construcții anexa	19	Cu acte	Nr. niveluri:1; S. construita la sol:19 mp; MAGAZIE

## Lungime Segmente

1) Valorile lungimilor segmentelor sunt obținute din proiecție în plan.

Punct început	X / Y	Punct sfârșit	X / Y	Lungime segment (** (m)
1	553.503,183 403.357,681	2	553.522,205 403.359,584	19.117
3	553.522,345 403.353,311	4	553.535,433 403.344,037	16.041
5	553.561,803 403.325,247	6	553.586,08 403.307,083	30.32
7	553.587,161 403.308,77	8	553.587,985 403.308,573	0.847
9	553.588,846 403.310,983	10	553.589,702 403.313,453	2.614
11	553.590,797 403.316,645	12	553.593,602 403.324,359	8.208
13	553.594,737 403.327,516	14	553.595,5 403.329,888	2.492
15	553.596,881 403.333,767	16	553.596,088 403.333,986	0.823
17	553.596,274 403.334,331	18	553.586,217 403.342,061	12.684
19	553.576,664 403.349,408	20	553.568,787 403.355,422	9.91
21	553.556,093 403.365,175	22	553.548,205 403.371,321	10.0
23	553.535,7 403.380,974	24	553.532,844 403.383,166	3.6
25	553.521,988 403.385,057	26	553.515,044 403.385,056	6.944
27	553.500,286 403.384,862	28	553.502,068 403.368,511	16.448

Punct început	X / Y	Punct sfârșit	X / Y	Lungime segment (** (m)
2	553.522,205 403.359,584	3	553.522,345 403.353,311	6.275
4	553.535,433 403.344,037	5	553.561,803 403.325,247	32.38
6	553.586,08 403.307,083	7	553.587,161 403.308,77	2.004
8	553.587,985 403.308,573	9	553.588,846 403.310,983	2.559
10	553.589,702 403.313,453	11	553.590,797 403.316,645	3.375
12	553.593,602 403.324,359	13	553.594,737 403.327,516	3.355
14	553.595,5 403.329,888	15	553.596,881 403.333,767	4.117
16	553.596,088 403.333,986	17	553.596,274 403.334,331	0.392
18	553.586,217 403.342,061	19	553.576,664 403.349,408	12.051
20	553.568,787 403.355,422	21	553.556,093 403.365,175	16.008
22	553.548,205 403.371,321	23	553.535,7 403.380,974	15.797
24	553.532,844 403.383,166	25	553.521,988 403.385,057	11.019
26	553.515,044 403.385,056	27	553.500,286 403.384,862	14.759
28	553.502,068 403.368,511	1	553.503,183 403.357,681	10.887

\*\* Lungimile segmentelor sunt determinate în planul de proiecție Stereo 70 și sunt rotunjite la 1 milimetru.

\*\*\* Distanța dintre puncte este formată din segmente cumulate ce sunt mai mici decât valoarea 1 milimetru.

**DATE DESPRE IMOBILUL NR. 2506**

Oficiul de Cadastru și Publicitate Imobiliară PRAHOVA  
Biroul de Cadastru și Publicitate Imobiliară Câmpina

**A. Partea I. Descrierea imobilului**

TEREN Intravilan

Adresa: Loc. Provita De Jos, Jud. Prahova

Nr. Crt	Nr cadastral Nr. topografic	Suprafața* (mp)	Observații / Referințe
A1		20.457	Sector cadastral:6 Teren imprejmuit;

**B. Partea II. Proprietari și acte**

Inscrieri privitoare la dreptul de proprietate și alte drepturi reale		Referințe
/		
Act Normativ nr. 7, din 13/03/1996 emis de Parlamentul României (lege);		
B1	Inscrierea posesiei, drept de PROPRIETATE, dobandit prin Lege, cota actuala 1/1 1) NEIDENTIFICAT NEIDENTIFICAT	A1
Act Normativ nr. 7, din 13/03/1996 emis de Parlamentul României, (art.13); (lege);		
B2	Se noteaza mentiunea de proprietar neidentificat.	A1

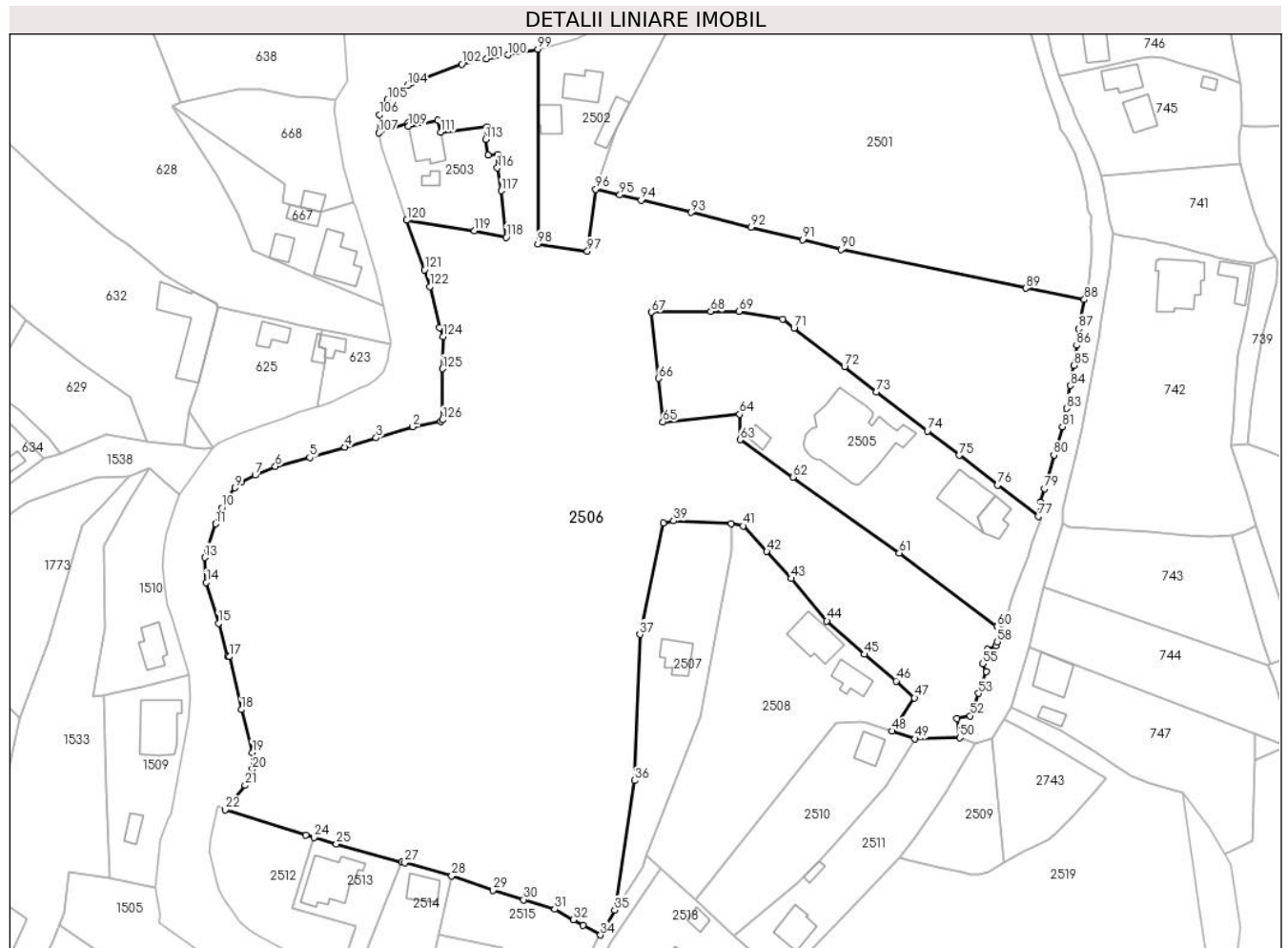
**C. Partea III. SARCINI .**

Inscrieri privind dezmembramintele dreptului de proprietate, drepturi reale de garanție și sarcini	Referințe
NU SUNT	

### Teren

Nr cadastral	Suprafața (mp)*	Observații / Referințe
	20.457	

\* Suprafața este determinată în planul de proiecție Stereo 70.



### Date referitoare la teren

Crt	Categorie folosință	Intravilan	Suprafața (mp)	Tarla	Parcelă	Nr. topo	Observații / Referințe
1	curți constructii	DA	3.000	13	727, 725, 746, 761	-	
2	faneata	DA	17.457	13	-	-	Parcela 723,724,726,743/1, 744,745,747,749,760

### Lungime Segmente

1) Valorile lungimilor segmentelor sunt obținute din proiecție în plan.

Punct început	X / Y	Punct sfârșit	X / Y	Lungime segment	Punct început	X / Y	Punct sfârșit	X / Y	Lungime segment	Punct început	X / Y	Punct sfârșit	X / Y	Lungime segment
1	553.448,072 403.357,867	2	553.441,134 403.356,51	7.07	2	553.441,134 403.356,51	3	553.432,012 403.353,774	9.523	3	553.432,012 403.353,774	4	553.424,269 403.351,444	8.087
4	553.424,269 403.351,444	5	553.415,55 403.348,907	9.08	5	553.415,55 403.348,907	6	553.407,037 403.346,698	8.795	6	553.407,037 403.346,698	7	553.401,992 403.344,53	5.491
7	553.401,992 403.344,53	8	553.398,463 403.342,735	3.959	8	553.398,463 403.342,735	9	553.396,972 403.341,368	2.023	9	553.396,972 403.341,368	10	553.393,745 403.336,393	5.93
10	553.393,745 403.336,393	11	553.392,215 403.332,435	4.243	11	553.392,215 403.332,435	12	553.390,101 403.326,046	6.73	12	553.390,101 403.326,046	13	553.389,479 403.324,115	2.029



Punct început	X / Y	Punct sfârșit	X / Y	Lungime segment	Punct început	X / Y	Punct sfârșit	X / Y	Lungime segment	Punct început	X / Y	Punct sfârșit	X / Y	Lungime segment
13	553.389,479 403.324,115	14	553.389,916 403.317,939	6.191	14	553.389,916 403.317,939	15	553.392,906 403.307,823	10.549	15	553.392,906 403.307,823	16	553.395,229 403.299,635	8.511
16	553.395,229 403.299,635	17	553.395,617 403.299,562	0.395	17	553.395,617 403.299,562	18	553.398,599 403.286,435	13.462	18	553.398,599 403.286,435	19	553.401,322 403.275,804	10.974
19	553.401,322 403.275,804	20	553.401,295 403.271,667	4.138	20	553.401,295 403.271,667	21	553.399,534 403.267,679	4.359	21	553.399,534 403.267,679	22	553.394,597 403.261,605	7.827
22	553.394,597 403.261,605	23	553.414,616 403.255,373	20.967	23	553.414,616 403.255,373	24	553.416,638 403.254,757	2.114	24	553.416,638 403.254,757	25	553.422,151 403.253,135	5.747
25	553.422,151 403.253,135	26	553.438,388 403.248,697	16.832	26	553.438,388 403.248,697	27	553.439,137 403.248,495	0.776	27	553.439,137 403.248,495	28	553.450,793 403.245,279	12.092
28	553.450,793 403.245,279	29	553.461,007 403.241,714	10.818	29	553.461,007 403.241,714	30	553.468,597 403.239,335	7.954	30	553.468,597 403.239,335	31	553.476,287 403.236,988	8.04
31	553.476,287 403.236,988	32	553.480,996 403.234,423	5.362	32	553.480,996 403.234,423	33	553.483,367 403.233,016	2.757	33	553.483,367 403.233,016	34	553.487,68 403.230,609	4.939
34	553.487,68 403.230,609	35	553.491,229 403.236,794	7.131	35	553.491,229 403.236,794	36	553.496,124 403.268,882	32.459	36	553.496,124 403.268,882	37	553.497,448 403.305,049	36.191
37	553.497,448 403.305,049	38	553.503,218 403.332,724	28.27	38	553.503,218 403.332,724	39	553.505,845 403.333,189	2.668	39	553.505,845 403.333,189	40	553.520,161 403.332,51	14.332
40	553.520,161 403.332,51	41	553.523,052 403.331,932	2.948	41	553.523,052 403.331,932	42	553.528,928 403.325,623	8.622	42	553.528,928 403.325,623	43	553.534,966 403.318,927	9.016
43	553.534,966 403.318,927	44	553.543,855 403.308,408	13.772	44	553.543,855 403.308,408	45	553.553,203 403.300,137	12.482	45	553.553,203 403.300,137	46	553.561,044 403.293,533	10.252
46	553.561,044 403.293,533	47	553.565,57 403.289,346	6.166	47	553.565,57 403.289,346	48	553.560,0 403.281,12	9.934	48	553.560,0 403.281,12	49	553.565,7 403.279,22	6.008
49	553.565,7 403.279,22	50	553.576,843 403.279,504	11.147	50	553.576,843 403.279,504	51	553.576,071 403.284,228	4.787	51	553.576,071 403.284,228	52	553.579,415 403.284,906	3.412
52	553.579,415 403.284,906	53	553.581,475 403.290,471	5.934	53	553.581,475 403.290,471	54	553.583,365 403.295,793	5.648	54	553.583,365 403.295,793	55	553.582,433 403.297,806	2.218
55	553.582,433 403.297,806	56	553.583,732 403.301,306	3.733	56	553.583,732 403.301,306	57	553.585,776 403.302,24	2.247	57	553.585,776 403.302,24	58	553.586,094 403.303,203	1.014
58	553.586,094 403.303,203	59	553.587,218 403.306,207	3.207	59	553.587,218 403.306,207	60	553.586,08 403.307,083	1.436	60	553.586,08 403.307,083	61	553.561,803 403.325,247	30.32
61	553.561,803 403.325,247	62	553.535,433 403.344,037	32.38	62	553.535,433 403.344,037	63	553.522,345 403.353,311	16.041	63	553.522,345 403.353,311	64	553.522,205 403.359,584	6.275
64	553.522,205 403.359,584	65	553.503,183 403.357,681	19.117	65	553.503,183 403.357,681	66	553.502,068 403.368,511	10.887	66	553.502,068 403.368,511	67	553.500,286 403.384,862	16.448
67	553.500,286 403.384,862	68	553.515,044 403.385,056	14.759	68	553.515,044 403.385,056	69	553.521,988 403.385,057	6.944	69	553.521,988 403.385,057	70	553.532,844 403.383,166	11.019
70	553.532,844 403.383,166	71	553.535,7 403.380,974	3.6	71	553.535,7 403.380,974	72	553.548,205 403.371,321	15.797	72	553.548,205 403.371,321	73	553.556,093 403.365,175	10.0
73	553.556,093 403.365,175	74	553.568,787 403.355,422	16.008	74	553.568,787 403.355,422	75	553.576,664 403.349,408	9.91	75	553.576,664 403.349,408	76	553.586,217 403.342,061	12.051
76	553.586,217 403.342,061	77	553.596,274 403.334,331	12.684	77	553.596,274 403.334,331	78	553.596,786 403.337,894	3.6	78	553.596,786 403.337,894	79	553.597,801 403.341,184	3.443
79	553.597,801 403.341,184	80	553.600,143 403.349,513	8.652	80	553.600,143 403.349,513	81	553.602,264 403.356,528	7.329	81	553.602,264 403.356,528	82	553.602,715 403.358,242	1.772
82	553.602,715 403.358,242	83	553.603,286 403.361,06	2.875	83	553.603,286 403.361,06	84	553.604,234 403.366,687	5.706	84	553.604,234 403.366,687	85	553.605,106 403.371,687	5.075
85	553.605,106 403.371,687	86	553.605,794 403.376,663	5.023	86	553.605,794 403.376,663	87	553.606,383 403.380,788	4.167	87	553.606,383 403.380,788	88	553.607,72 403.388,033	7.367
88	553.607,72 403.388,033	89	553.593,2 403.390,82	14.785	89	553.593,2 403.390,82	90	553.547,38 403.400,46	46.823	90	553.547,38 403.400,46	91	553.537,79 403.402,81	9.874
91	553.537,79 403.402,81	92	553.525,01 403.405,96	13.162	92	553.525,01 403.405,96	93	553.510,12 403.409,61	15.331	93	553.510,12 403.409,61	94	553.497,78 403.412,62	12.702
94	553.497,78 403.412,62	95	553.492,48 403.413,92	5.457	95	553.492,48 403.413,92	96	553.486,51 403.415,32	6.132	96	553.486,51 403.415,32	97	553.484,424 403.399,988	15.473
97	553.484,424 403.399,988	98	553.472,157 403.401,722	12.389	98	553.472,157 403.401,722	99	553.472,139 403.450,032	48.31	99	553.472,139 403.450,032	100	553.464,67 403.448,589	7.607
100	553.464,67 403.448,589	101	553.459,388 403.447,608	5.372	101	553.459,388 403.447,608	102	553.453,259 403.446,305	6.266	102	553.453,259 403.446,305	103	553.440,695 403.441,632	13.405
103	553.440,695 403.441,632	104	553.439,822 403.441,104	1.02	104	553.439,822 403.441,104	105	553.434,862 403.437,463	6.153	105	553.434,862 403.437,463	106	553.432,932 403.433,845	4.101
106	553.432,932 403.433,845	107	553.432,681 403.429,295	4.557	107	553.432,681 403.429,295	108	553.439,982 403.431,763	7.707	108	553.439,982 403.431,763	109	553.440,075 403.430,936	0.832
109	553.440,075 403.430,936	110	553.447,369 403.432,454	7.45	110	553.447,369 403.432,454	111	553.447,989 403.429,474	3.044	111	553.447,989 403.429,474	112	553.459,459 403.430,73	11.539

Punct început	X / Y	Punct sfârșit	X / Y	Lungime segment	Punct început	X / Y	Punct sfârșit	X / Y	Lungime segment	Punct început	X / Y	Punct sfârșit	X / Y	Lungime segment
112	553.459,459 403.430,73	113	553.459,252 403.427,724	3.013	113	553.459,252 403.427,724	114	553.459,794 403.423,734	4.027	114	553.459,794 403.423,734	115	553.462,142 403.424,002	2.363
115	553.462,142 403.424,002	116	553.462,117 403.420,634	3.368	116	553.462,117 403.420,634	117	553.463,075 403.414,951	5.763	117	553.463,075 403.414,951	118	553.464,321 403.403,406	11.612
118	553.464,321 403.403,406	119	553.456,413 403.405,065	8.08	119	553.456,413 403.405,065	120	553.439,637 403.407,673	16.977	120	553.439,637 403.407,673	121	553.444,036 403.395,399	13.039
121	553.444,036 403.395,399	122	553.445,348 403.391,209	4.391	122	553.445,348 403.391,209	123	553.447,819 403.381,067	10.439	123	553.447,819 403.381,067	124	553.448,692 403.378,884	2.35
124	553.448,692 403.378,884	125	553.448,489 403.370,879	8.008	125	553.448,489 403.370,879	126	553.448,471 403.358,214	12.665	126	553.448,471 403.358,214	1	553.448,072 403.357,867	0.528

\*\* Lungimile segmentelor sunt determinate în planul de proiecție Stereo 70 și sunt rotunjite la 1 milimetru.

\*\*\* Distanța dintre puncte este formată din segmente cumulate ce sunt mai mici decât valoarea 1 milimetru.

**DATE DESPRE IMOBILUL NR. 2507**

Oficiul de Cadastru și Publicitate Imobiliară PRAHOVA  
Biroul de Cadastru și Publicitate Imobiliară Câmpina

**A. Partea I. Descrierea imobilului**

TEREN Intravilan

Adresa: Loc. Provita De Jos, Nr. 648, Jud. Prahova

Nr. Crt	Nr cadastral Nr. topografic	Suprafața* (mp)	Observații / Referințe
A1	21710	1.260	Sector cadastral:6 Teren imprejmuit;

**Construcții**

Crt	Nr cadastral Nr. topografic	Adresa	Observații / Referințe
A1.1	21710-C1	Loc. Provita De Jos, Nr. 648, Jud. Prahova	Nr. niveluri:2; S. construita la sol:56 mp; LUCUINTA, D+P, Scd=63 mp, ANUL CONSTRUIRII 1966

**B. Partea II. Proprietari și acte**

Inscrieri privitoare la dreptul de proprietate și alte drepturi reale		Referințe
<b>50034 / 02/11/2022</b>		
Act Notarial nr. 4654, din 01/07/1992 emis de NOTARIATUL LOCAL DE STAT CAMPINA (act administrativ nr 5982 din 20.10.2022, emis de COMUNA PROVITA DE JOS;act administrativ nr 6014 din 20.10.2022, emis de COMUNA PROVITA DE JOS);		
B1	Intabulare, drept de PROPRIETATE, dobandit prin Conventie, cota actuala 1/1 1) NOVAC ALINA-LAURA	A1, A1.1

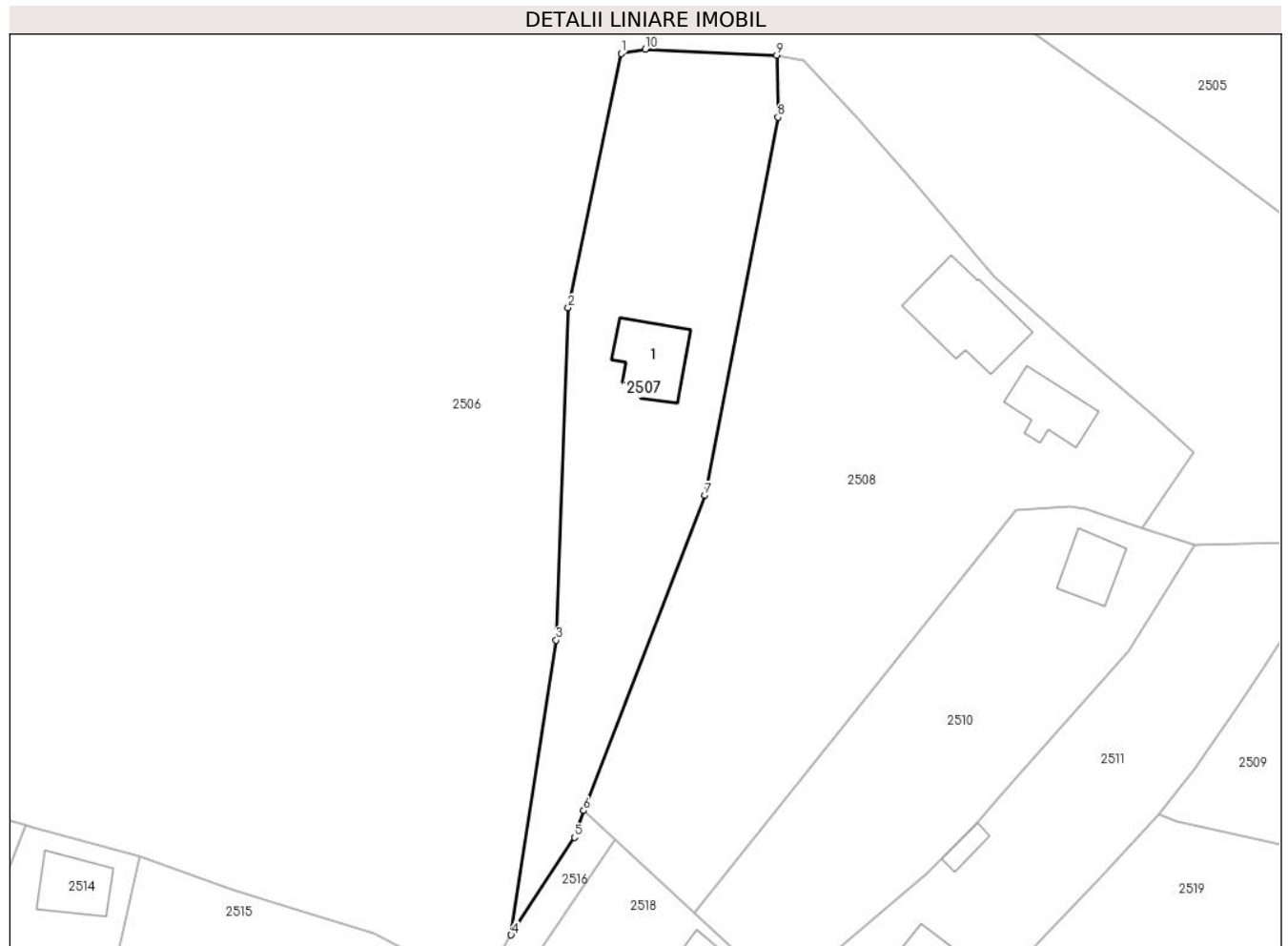
**C. Partea III. SARCINI .**

Inscrieri privind dezmembramintele dreptului de proprietate, drepturi reale de garanție și sarcini	Referințe
NU SUNT	

**Teren**

Nr cadastral	Suprafața (mp)*	Observații / Referințe
21710	1.260	

\* Suprafața este determinată în planul de proiecție Stereo 70.



**Date referitoare la teren**

Crt	Categorie folosință	Intra vilan	Suprafața (mp)	Tarla	Parcelă	Nr. topo	Observații / Referințe
1	curți constructii	DA	254	13	742	-	
2	livada	DA	1.006	13	743	-	

**Date referitoare la construcții**

Crt	Număr	Destinație construcție	Supraf. (mp)	Situație juridică	Observații / Referințe
A1.1	21710-C1	construcții de locuințe	56	Cu acte	Nr. niveluri:2; S. construita la sol:56 mp; LUCUINTA, D+P, Scd=63 mp, ANUL CONSTRUIRII 1966

**Lungime Segmente**

1) Valorile lungimilor segmentelor sunt obținute din proiecție în plan.

Punct început	X / Y	Punct sfârșit	X / Y	Lungime segment (** (m))
1	553.503,218 403.332,724	2	553.497,448 403.305,049	28.27
2	553.497,448 403.305,049	3	553.496,124 403.268,882	36.191

Punct început	X / Y	Punct sfârșit	X / Y	Lungime segment (** (m)
3	553.496,124 403.268,882	4	553.491,229 403.236,794	32.459
4	553.491,229 403.236,794	5	553.498,133 403.247,415	12.668
5	553.498,133 403.247,415	6	553.499,126 403.250,326	3.076
6	553.499,126 403.250,326	7	553.512,318 403.284,617	36.741
7	553.512,318 403.284,617	8	553.520,309 403.325,798	41.949
8	553.520,309 403.325,798	9	553.520,161 403.332,51	6.714
9	553.520,161 403.332,51	10	553.505,845 403.333,189	14.332
10	553.505,845 403.333,189	1	553.503,218 403.332,724	2.668

\*\* Lungimile segmentelor sunt determinate în planul de proiecție Stereo 70 și sunt rotunjite la 1 milimetru.

\*\*\* Distanța dintre puncte este formată din segmente cumulate ce sunt mai mici decât valoarea 1 milimetru.



**DATE DESPRE IMOBILUL NR. 2508**

Oficiul de Cadastru și Publicitate Imobiliară PRAHOVA  
Biroul de Cadastru și Publicitate Imobiliară Câmpina

**A. Partea I. Descrierea imobilului**

TEREN Intravilan

Nr. CF vechi:1523  
Nr. cadastral vechi:10473

Adresa: Loc. Provita De Jos, Nr. 647, Jud. Prahova

Nr. Crt	Nr cadastral Nr. topografic	Suprafața* (mp)	Observații / Referințe
A1	20622	Din acte: 2.500 Masurata: 2.449	Sector cadastral:6 Teren imprejmuit;

**Construcții**

Crt	Nr cadastral Nr. topografic	Adresa	Observații / Referințe
A1.1	20622-C1	Loc. Provita De Jos, Nr. 647, Jud. Prahova	Nr. niveluri:2; S. construita la sol:90 mp; LOCUINTAsup.90 mp. SC desf.= 147 mp.
A1.2	20622-C2	Loc. Provita De Jos, Nr. 647, Jud. Prahova	Nr. niveluri:1; S. construita la sol:47 mp; LOCUINTA sup. 47mp.

**B. Partea II. Proprietari și acte**

Inscrieri privitoare la dreptul de proprietate și alte drepturi reale		Referințe
<b>6167 / 27/04/2011</b>		
Act Notarial nr. c.v.c 969, din 22/04/2011 emis de NP POP MIHALI;		
B2	Intabulare, drept de PROPRIETATE, dobandit prin Conventie, cota actuala 1/2 1) VLAICU GHEORGHE	A1, A1.1, A1.2
<b>26032 / 04/09/2020</b>		
Act Notarial nr. 119, din 04/09/2020 emis de NP Musat Roxana Andreea;		
B3	Intabulare, drept de PROPRIETATE, dobandit prin Succesiune, cota actuala 2/16 1) VLAICU GHEORGHE	A1, A1.1, A1.2
B4	Intabulare, drept de PROPRIETATE, dobandit prin Succesiune, cota actuala 3/16 1) VLAICU CLAUDIU-PETRU	A1, A1.1, A1.2
B5	Intabulare, drept de PROPRIETATE, dobandit prin Succesiune, cota actuala 3/16 1) VLAICU CIPRIAN-GHEORGHE	A1, A1.1, A1.2
<b>32551 / 10/08/2022</b>		
Act Administrativ nr. C7710, din 10/08/2022 emis de OCPI PRAHOVA;		
B6	se noteaza referatul de admitere privind documentatia de dezmembrare a imobilului	A1, A1.1, A1.2

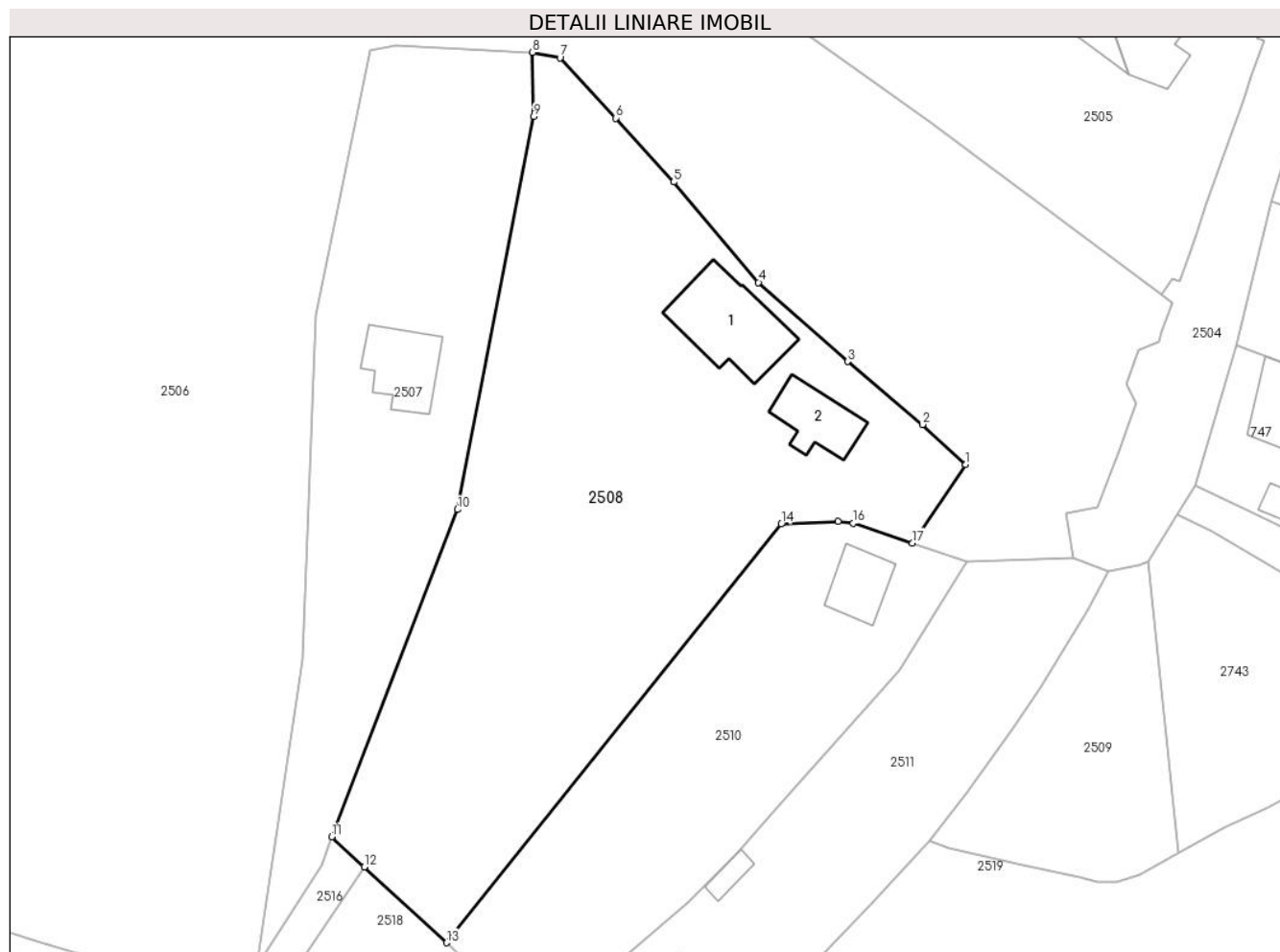
**C. Partea III. SARCINI**

Inscrieri privind dezmembramintele dreptului de proprietate, drepturi reale de garanție și sarcini		Referințe
<b>15423 / 15/04/2022</b>		
Act Administrativ nr. 23, din 25/11/2021 emis de PRIMARIA COMUNEI PROVITA DE JOS;		
C3	se radiaza dreptul de uzufruct viager constituit in favoarea lui Manta Ana de sub C1,2 intrucat beneficiara a decedat	A1, A1.1, A1.2

### Teren

Nr cadastral	Suprafața (mp)*	Observații / Referințe
20622	Din acte: 2.500 Masurata: 2.449	

\* Suprafața este determinată în planul de proiecție Stereo 70.



### Date referitoare la teren

Crt	Categorie folosință	Intravilan	Suprafața (mp)	Tarla	Parcelă	Nr. topo	Observații / Referințe
1	curți constructii	DA	565	13	739 , 740 , 741	-	
2	faneata	DA	1.884	13	739 , 740 , 741	-	

### Date referitoare la construcții

Crt	Număr	Destinație construcție	Supraf. (mp)	Situație juridică	Observații / Referințe
A1.1	20622-C1	construcții de locuințe	90	Cu acte	Nr. niveluri:2; S. construita la sol:90 mp; LOCUINTAsup.90 mp. SC desf.= 147 mp.
A1.2	20622-C2	construcții de locuințe	47	Cu acte	Nr. niveluri:1; S. construita la sol:47 mp; LOCUINTA sup.47mp.

### Lungime Segmente

1) Valorile lungimilor segmentelor sunt obținute din proiecție în plan.

Punct început	X / Y	Punct sfârșit	X / Y	Lungime segment (** (m)
1	553.565,57 403.289,346	2	553.561,044 403.293,533	6.166



Punct început	X / Y	Punct sfârşit	X / Y	Lungime segment (** (m)
2	553.561,044 403.293,533	3	553.553,203 403.300,137	10.252
3	553.553,203 403.300,137	4	553.543,855 403.308,408	12.482
4	553.543,855 403.308,408	5	553.534,966 403.318,927	13.772
5	553.534,966 403.318,927	6	553.528,928 403.325,623	9.016
6	553.528,928 403.325,623	7	553.523,052 403.331,932	8.622
7	553.523,052 403.331,932	8	553.520,161 403.332,51	2.948
8	553.520,161 403.332,51	9	553.520,309 403.325,798	6.714
9	553.520,309 403.325,798	10	553.512,318 403.284,617	41.949
10	553.512,318 403.284,617	11	553.499,126 403.250,326	36.741
11	553.499,126 403.250,326	12	553.502,544 403.247,18	4.646
12	553.502,544 403.247,18	13	553.511,17 403.239,24	11.723
13	553.511,17 403.239,24	14	553.546,23 403.283,09	56.143
14	553.546,23 403.283,09	15	553.552,2 403.283,37	5.977
15	553.552,2 403.283,37	16	553.553,78 403.283,19	1.59
16	553.553,78 403.283,19	17	553.560,0 403.281,12	6.555
17	553.560,0 403.281,12	1	553.565,57 403.289,346	9.934

\*\* Lungimile segmentelor sunt determinate în planul de proiecţie Stereo 70 şi sunt rotunjite la 1 milimetru.

\*\*\* Distanţa dintre puncte este formată din segmente cumulate ce sunt mai mici decât valoarea 1 milimetru.



**DATE DESPRE IMOBILUL NR. 2509**

Oficiul de Cadastru și Publicitate Imobiliară PRAHOVA  
Biroul de Cadastru și Publicitate Imobiliară Câmpina

**A. Partea I. Descrierea imobilului**

TEREN Intravilan

Adresa: Loc. Provita De Jos, Jud. Prahova

Nr. Crt	Nr cadastral Nr. topografic	Suprafața* (mp)	Observații / Referințe
A1		480	Sector cadastral:6 Teren imprejmuit;

**B. Partea II. Proprietari și acte**

Inscrieri privitoare la dreptul de proprietate și alte drepturi reale		Referințe
/		
Act Administrativ nr. 80212, din 11/03/1999 emis de C.J.P.S.D.P.A.T. (titlu de proprietate);		
B1	Intabulare, drept de PROPRIETATE, dobandit prin Construire, cota actuala 1/1 1) MIHALACHE MARIN 2) MIHALACHE P ELENA	A1

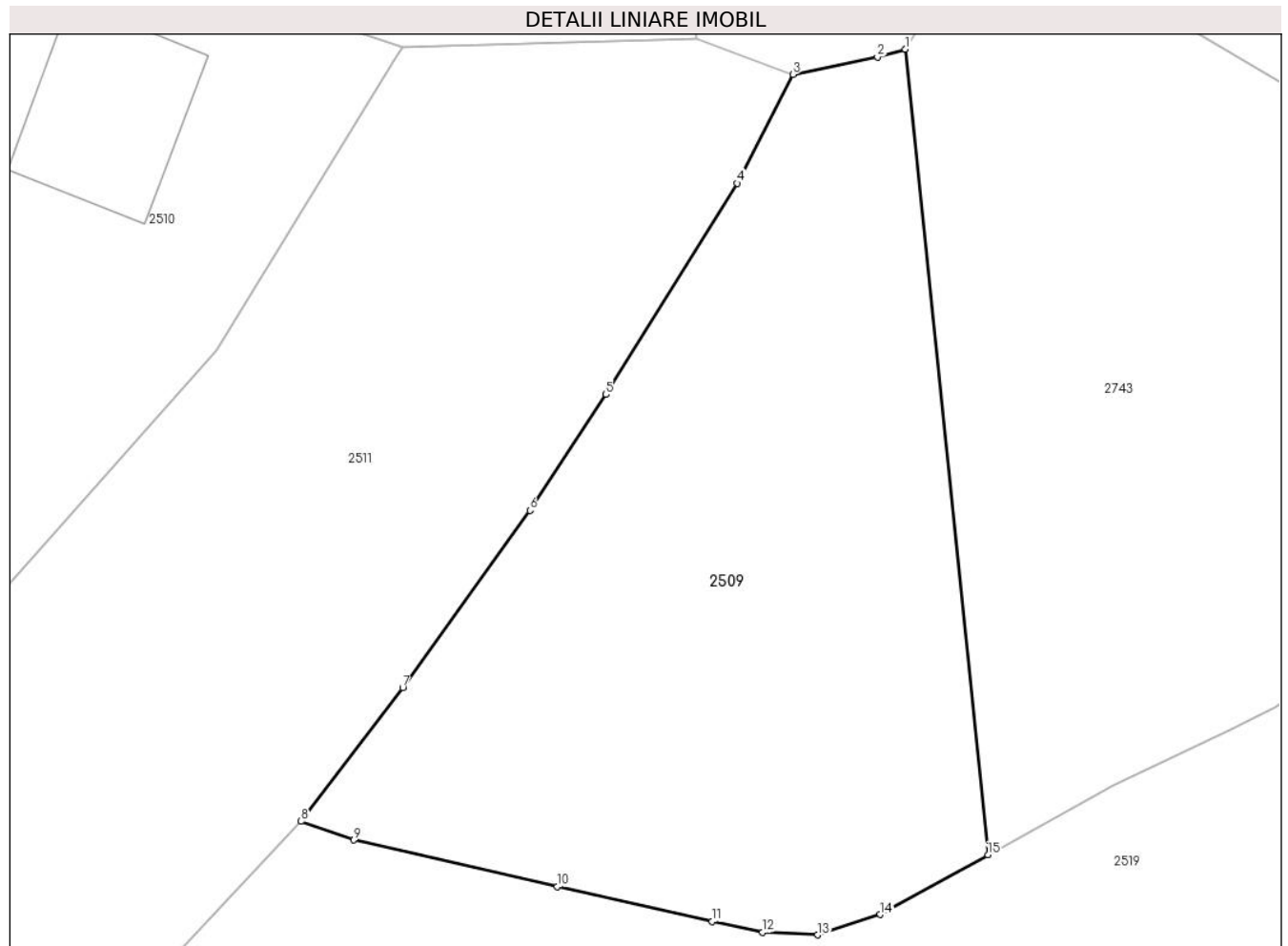
**C. Partea III. SARCINI .**

Inscrieri privind dezmembramintele dreptului de proprietate, drepturi reale de garanție și sarcini	Referințe
NU SUNT	

**Teren**

Nr cadastral	Suprafața (mp)*	Observații / Referințe
	480	

\* Suprafața este determinată în planul de proiecție Stereo 70.



**Date referitoare la teren**

Crt	Categorie folosință	Intravilan	Suprafața (mp)	Tarla	Parcelă	Nr. topo	Observații / Referințe
1	curți constructii	DA	480	8	193	-	

**Lungime Segmente**

1) Valorile lungimilor segmentelor sunt obținute din proiecție în plan.

Punct început	X / Y	Punct sfârșit	X / Y	Lungime segment (** (m)
1	553.584,739 403.279,129	2	553.583,691 403.278,833	1.089
2	553.583,691 403.278,833	3	553.580,49 403.278,173	3.268
3	553.580,49 403.278,173	4	553.578,37 403.274,05	4.636
4	553.578,37 403.274,05	5	553.573,392 403.266,045	9.427
5	553.573,392 403.266,045	6	553.570,508 403.261,652	5.255

Punct început	X / Y	Punct sfârșit	X / Y	Lungime segment (** (m)
6	553.570,508 403.261,652	7	553.565,678 403.254,939	8.271
7	553.565,678 403.254,939	8	553.561,828 403.249,872	6.364
8	553.561,828 403.249,872	9	553.563,815 403.249,167	2.108
9	553.563,815 403.249,167	10	553.571,536 403.247,392	7.922
10	553.571,536 403.247,392	11	553.577,42 403.246,078	6.029
11	553.577,42 403.246,078	12	553.579,339 403.245,67	1.962
12	553.579,339 403.245,67	13	553.581,421 403.245,569	2.084
13	553.581,421 403.245,569	14	553.583,801 403.246,338	2.501
14	553.583,801 403.246,338	15	553.587,879 403.248,602	4.664
15	553.587,879 403.248,602	1	553.584,739 403.279,129	30.689

\*\* Lungimile segmentelor sunt determinate în planul de proiecție Stereo 70 și sunt rotunjite la 1 milimetru.

\*\*\* Distanța dintre puncte este formată din segmente cumulate ce sunt mai mici decât valoarea 1 milimetru.



**DATE DESPRE IMOBILUL NR. 2510**

Oficiul de Cadastru și Publicitate Imobiliară PRAHOVA  
Biroul de Cadastru și Publicitate Imobiliară Câmpina

**A. Partea I. Descrierea imobilului**

TEREN Intravilan

Nr. CF vechi:1188

Nr. cadastral vechi:10250

Adresa: Loc. Provita De Jos, Jud. Prahova

Nr. Crt	Nr cadastral Nr. topografic	Suprafața* (mp)	Observații / Referințe
A1	20357	Din acte: 1.100 Masurata: 1.082	Sector cadastral:6 Teren imprejmuit;

**Construcții**

Crt	Nr cadastral Nr. topografic	Adresa	Observații / Referințe
A1.1	20357-C1	Loc. Provita De Jos, Jud. Prahova	Nr. niveluri:1; S. construita la sol:39 mp; LOCUINTA

**B. Partea II. Proprietari și acte**

Inscrieri privitoare la dreptul de proprietate și alte drepturi reale	Referințe
<b>20148 / 25/09/2008</b>	
Act Notarial nr. 3656, din 24/09/2008 emis de NP POP MIHAELA CRISTINA;	
B4	Intabulare, drept de PROPRIETATEcumparare ca bun propriu, dobandit prin Conventie, cota actuala 1/1 1) CRACIUN LUCIA
	A1, A1.1

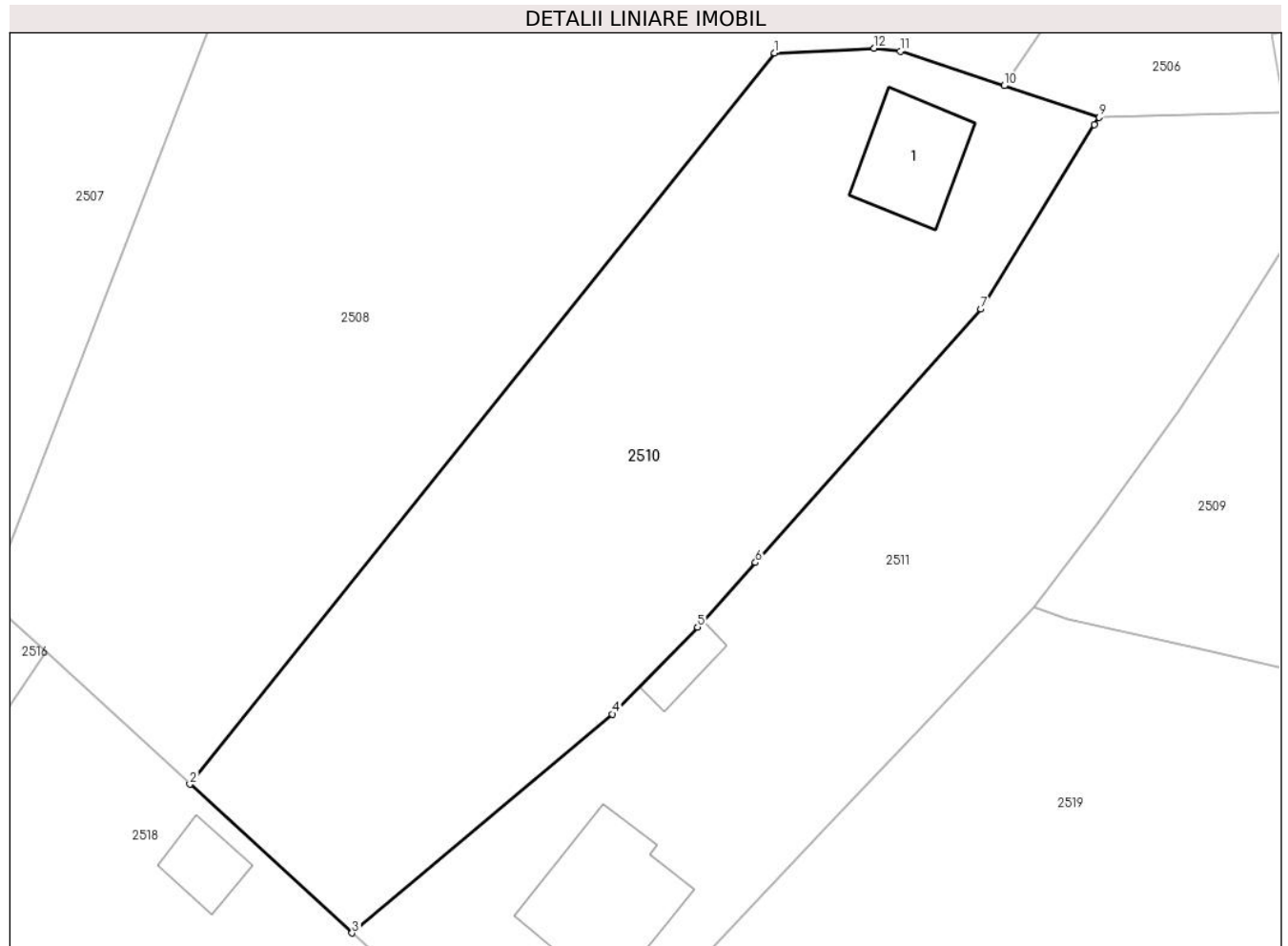
**C. Partea III. SARCINI .**

Inscrieri privind dezmembramintele dreptului de proprietate, drepturi reale de garanție și sarcini	Referințe
NU SUNT	

**Teren**

Nr cadastral	Suprafața (mp)*	Observații / Referințe
20357	Din acte: 1.100 Masurata: 1.082	

\* Suprafața este determinată în planul de proiecție Stereo 70.



**Date referitoare la teren**

Crt	Categorie folosință	Intra vilan	Suprafața (mp)	Tarla	Parcelă	Nr. topo	Observații / Referințe
1	curți constructii	DA	395	13	737, 738	-	
2	arabil	DA	687	13	737, 738	-	

**Date referitoare la construcții**

Crt	Număr	Destinație construcție	Supraf. (mp)	Situație juridică	Observații / Referințe
A1.1	20357-C1	construcții de locuințe	39	Cu acte	Nr. niveluri:1; S. construita la sol:39 mp; LOCUINTA

**Lungime Segmente**

1) Valorile lungimilor segmentelor sunt obținute din proiecție în plan.

Punct început	X / Y	Punct sfârșit	X / Y	Lungime segment (** (m)
1	553.546,23 403.283,09	2	553.511,17 403.239,24	56.143
2	553.511,17 403.239,24	3	553.520,9 403.230,32	13.2



Punct început	X / Y	Punct sfârșit	X / Y	Lungime segment (** (m)
3	553.520,9 403.230,32	4	553.536,51 403.243,45	20.398
4	553.536,51 403.243,45	5	553.541,62 403.248,66	7.298
5	553.541,62 403.248,66	6	553.545,09 403.252,53	5.198
6	553.545,09 403.252,53	7	553.558,61 403.267,73	20.343
7	553.558,61 403.267,73	8	553.565,42 403.278,78	12.98
8	553.565,42 403.278,78	9	553.565,7 403.279,22	0.522
9	553.565,7 403.279,22	10	553.560,0 403.281,12	6.008
10	553.560,0 403.281,12	11	553.553,78 403.283,19	6.555
11	553.553,78 403.283,19	12	553.552,2 403.283,37	1.59
12	553.552,2 403.283,37	1	553.546,23 403.283,09	5.977

\*\* Lungimile segmentelor sunt determinate în planul de proiecție Stereo 70 și sunt rotunjite la 1 milimetru.

\*\*\* Distanța dintre puncte este formată din segmente cumulate ce sunt mai mici decât valoarea 1 milimetru.



**DATE DESPRE IMOBILUL NR. 2511**

Oficiul de Cadastru și Publicitate Imobiliară PRAHOVA  
Biroul de Cadastru și Publicitate Imobiliară Câmpina

**A. Partea I. Descrierea imobilului**

TEREN Intravilan

Nr. CF vechi:190  
Nr. cadastral vechi:255

Adresa: Loc. Provita De Jos, Str Principala, Nr. 649, Jud. Prahova

Nr. Crt	Nr cadastral Nr. topografic	Suprafața* (mp)	Observații / Referințe
A1	20996	Din acte: 996 Masurata: 1.015	Sector cadastral:6 Teren imprejmuit; pct. La Varful Crucii

**Construcții**

Crt	Nr cadastral Nr. topografic	Adresa	Observații / Referințe
A1.1	20996-C1	Loc. Provita De Jos, Str Principala, Nr. 649, Jud. Prahova	Nr. niveluri:1; S. construita la sol:62 mp; C1-locuinta sc-62 mp
A1.2	20996-C2	Loc. Provita De Jos, Str Principala, Nr. 649, Jud. Prahova	Nr. niveluri:1; S. construita la sol:11 mp; C2- grajd sc- 11 mp

**B. Partea II. Proprietari și acte**

Inscrieri privitoare la dreptul de proprietate și alte drepturi reale		Referințe
<b>775 / 12/03/2003</b>		
Act Notarial nr. 812, din 11/03/2003 emis de NP Savulescu Vasile -Ivan Mihaela;		
B1	Intabulare, drept de PROPRIETATEcumparare ca bun propriu, dobandit prin Conventie, cota actuala 1/1 1) <b>MANTA MIHAI</b> <i>OBSERVATII: (provenita din conversia CF 190)</i>	A1, A1.1, A1.2

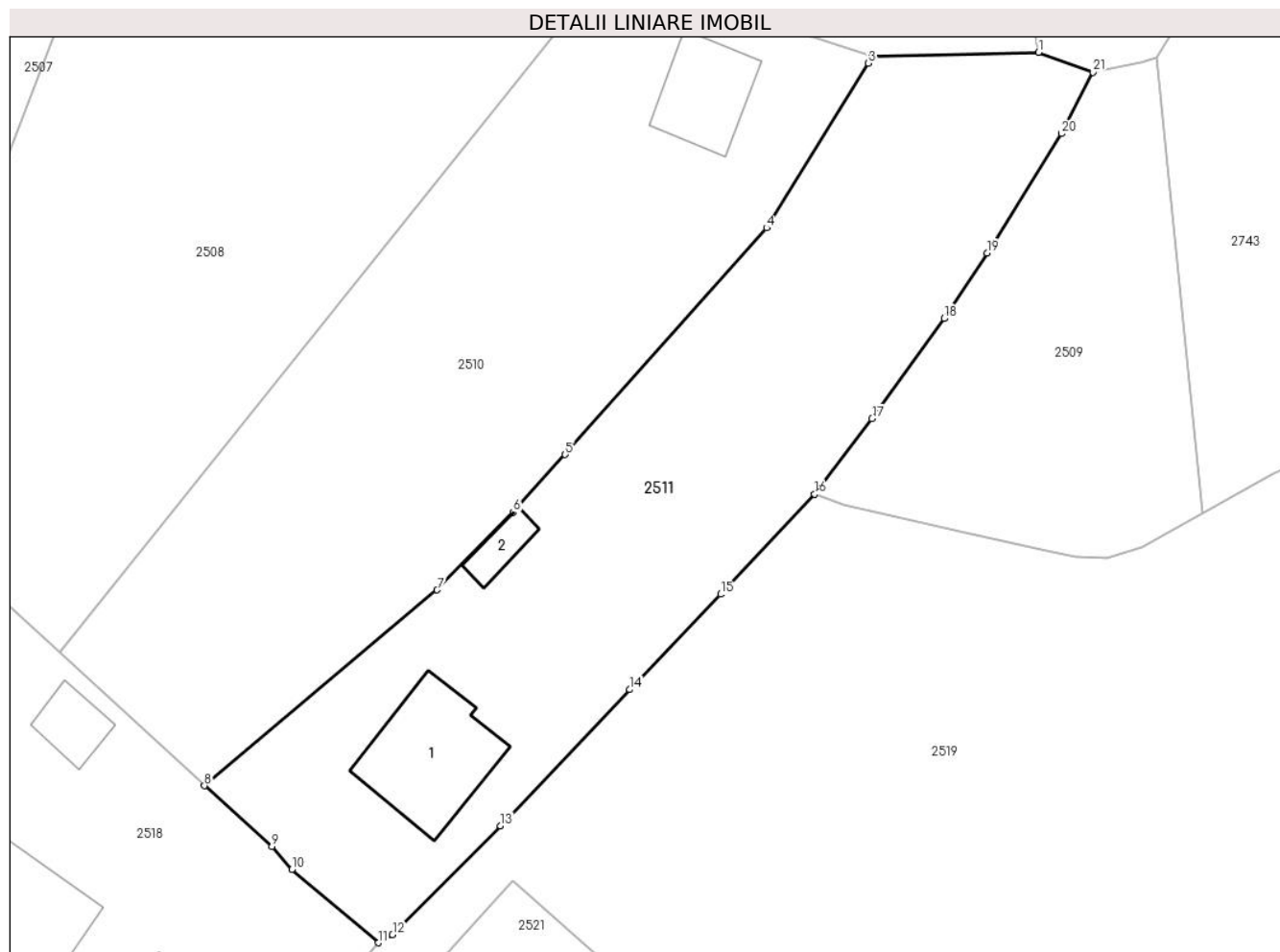
**C. Partea III. SARCINI**

Inscrieri privind dezmembramintele dreptului de proprietate, drepturi reale de garanție și sarcini		Referințe
<b>775 / 12/03/2003</b>		
Act Notarial nr. 812, din 11/03/2003 emis de NP Savulescu Vasile-Ivan Mihaela;		
C1	Intabulare, drept de IPOTECA LEGALA, Valoare:0 se intabuleaza obligatia de intretinere si inmormantare, dobandit prin Conventie, cota actuala 1/1, cota initiala 1/1 1) <b>MANTA ILIE</b> 2) <b>MANTA FLOAREA</b> <i>OBSERVATII: (provenita din conversia CF 190)</i>	A1, A1.1, A1.2
C2	Intabulare, drept de UZUFRACT VIAGER, dobandit prin Conventie, cota actuala 1/1, cota initiala 1/1 1) <b>MANTA ILIE</b> 2) <b>MANTA FLOAREA</b> <i>OBSERVATII: (provenita din conversia CF 190)</i>	A1, A1.1, A1.2

### Teren

Nr cadastral	Suprafața (mp)*	Observații / Referințe
20996	Din acte: 996 Masurata: 1.015	pct. La Varful Crucii

\* Suprafața este determinată în planul de proiecție Stereo 70.



### Date referitoare la teren

Crt	Categorie folosință	Intra vilan	Suprafața (mp)	Tarla	Parcelă	Nr. topo	Observații / Referințe
1	curți constructii	DA	450	-	-	-	
2	arabil	DA	565	-	-	-	

### Date referitoare la construcții

Crt	Număr	Destinație construcție	Supraf. (mp)	Situație juridică	Observații / Referințe
A1.1	20996-C1	construcții de locuințe	62	Cu acte	Nr. niveluri:1; S. construita la sol:62 mp; C1-locuinta sc- 62 mp
A1.2	20996-C2	construcții anexa	11	Cu acte	Nr. niveluri:1; S. construita la sol:11 mp; C2-grajd sc- 11 mp

### Lungime Segmente

1) Valorile lungimilor segmentelor sunt obținute din proiecție în plan.

Punct început	X / Y	Punct sfârșit	X / Y	Lungime segment (** (m))
1	553.576,843 403.279,504	2	553.565,7 403.279,22	11.147
3	553.565,42 403.278,78	4	553.558,61 403.267,73	12.98

Punct început	X / Y	Punct sfârșit	X / Y	Lungime segment (** (m))
2	553.565,7 403.279,22	3	553.565,42 403.278,78	0.522
4	553.558,61 403.267,73	5	553.545,09 403.252,53	20.343

Punct început	X / Y	Punct sfârșit	X / Y	Lungime segment (** (m)
5	553.545,09 403.252,53	6	553.541,62 403.248,66	5.198
7	553.536,51 403.243,45	8	553.520,9 403.230,32	20.398
9	553.525,428 403.226,264	10	553.526,76 403.224,701	2.054
11	553.532,563 403.219,794	12	553.533,518 403.220,327	1.094
13	553.540,758 403.227,642	14	553.549,416 403.236,771	12.582
15	553.555,519 403.243,165	16	553.561,828 403.249,872	9.208
17	553.565,678 403.254,939	18	553.570,508 403.261,652	8.271
19	553.573,392 403.266,045	20	553.578,37 403.274,05	9.427
21	553.580,49 403.278,173	1	553.576,843 403.279,504	3.882

Punct început	X / Y	Punct sfârșit	X / Y	Lungime segment (** (m)
6	553.541,62 403.248,66	7	553.536,51 403.243,45	7.298
8	553.520,9 403.230,32	9	553.525,428 403.226,264	6.079
10	553.526,76 403.224,701	11	553.532,563 403.219,794	7.6
12	553.533,518 403.220,327	13	553.540,758 403.227,642	10.292
14	553.549,416 403.236,771	15	553.555,519 403.243,165	8.839
16	553.561,828 403.249,872	17	553.565,678 403.254,939	6.364
18	553.570,508 403.261,652	19	553.573,392 403.266,045	5.255
20	553.578,37 403.274,05	21	553.580,49 403.278,173	4.636

\*\* Lungimile segmentelor sunt determinate în planul de proiecție Stereo 70 și sunt rotunjite la 1 milimetru.

\*\*\* Distanța dintre puncte este formată din segmente cumulate ce sunt mai mici decât valoarea 1 milimetru.



**DATE DESPRE IMOBILUL NR. 2512**

Oficiul de Cadastru și Publicitate Imobiliară PRAHOVA  
Biroul de Cadastru și Publicitate Imobiliară Câmpina

**A. Partea I. Descrierea imobilului**

TEREN Intravilan

Adresa: Loc. Provita De Jos, Jud. Prahova

Nr. Crt	Nr cadastral Nr. topografic	Suprafața* (mp)	Observații / Referințe
A1	20643	Din acte: 747 Masurata: 753	Sector cadastral:6 Teren imprejmuit;

**B. Partea II. Proprietari și acte**

Inscrieri privitoare la dreptul de proprietate și alte drepturi reale		Referințe
<b>11776 / 13/05/2019</b>		
Act Notarial nr. 2464, din 09/05/2019 emis de NP Pop Mihaela Cristina;		
B1	Intabulare, drept de PROPRIETATE, dobândit prin Conventie, cota actuala 1/1 1) CHIVU VASILE GHEORGHE	A1

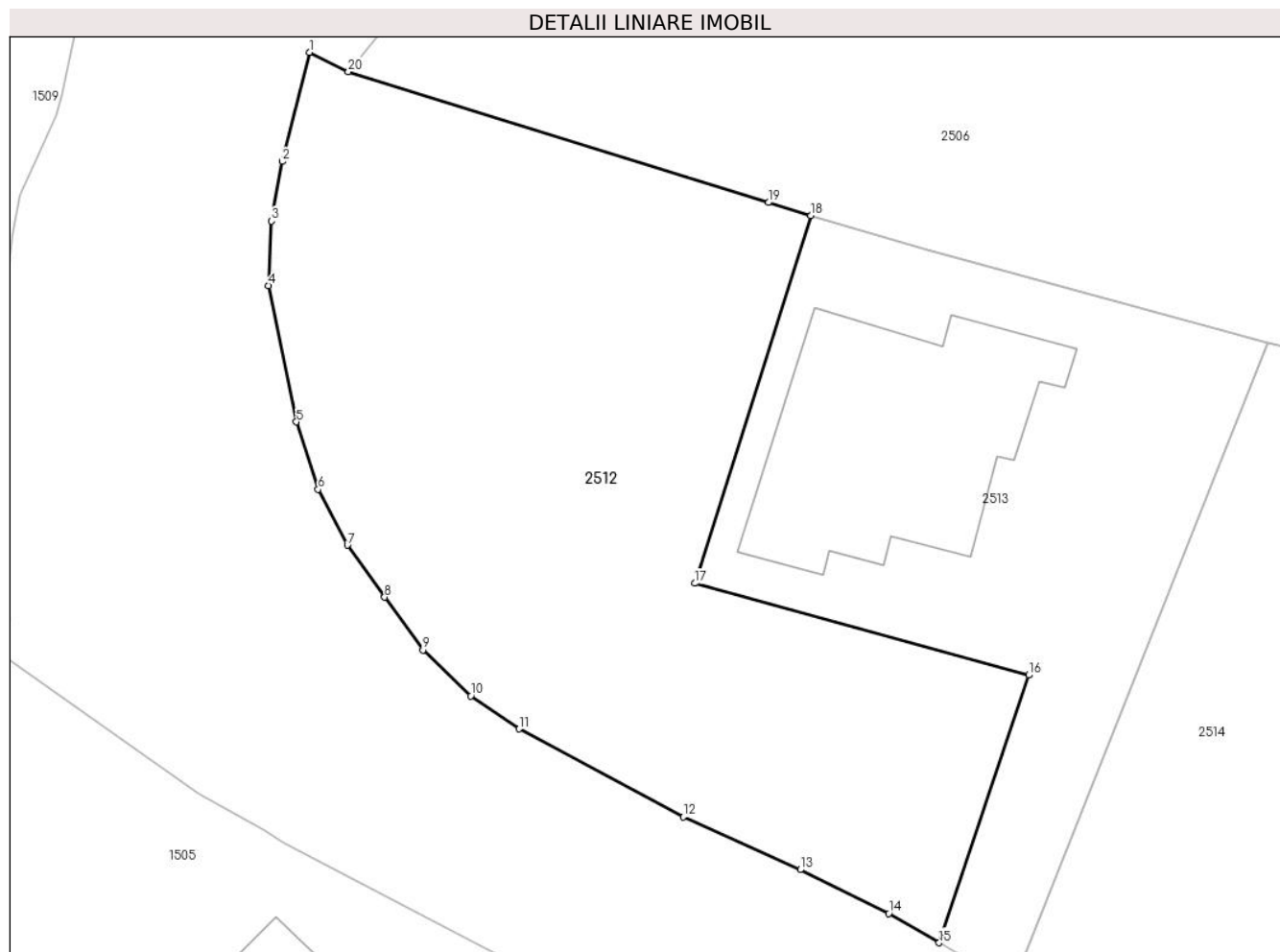
**C. Partea III. SARCINI .**

Inscrieri privind dezmembramintele dreptului de proprietate, drepturi reale de garanție și sarcini	Referințe
NU SUNT	

### Teren

Nr cadastral	Suprafața (mp)*	Observații / Referințe
20643	Din acte: 747 Masurata: 753	

\* Suprafața este determinată în planul de proiecție Stereo 70.



### Date referitoare la teren

Crt	Categorie folosință	Intra vilan	Suprafața (mp)	Tarla	Parcelă	Nr. topo	Observații / Referințe
1	livada	DA	753	13	728	-	

### Lungime Segmente

1) Valorile lungimilor segmentelor sunt obținute din proiecție în plan.

Punct început	X / Y	Punct sfârșit	X / Y	Lungime segment (** (m)
1	553.392,742 403.262,529	2	553.391,456 403.257,328	5.357
2	553.391,456 403.257,328	3	553.390,94 403.254,492	2.883
3	553.390,94 403.254,492	4	553.390,807 403.251,412	3.082
4	553.390,807 403.251,412	5	553.392,128 403.244,926	6.619
5	553.392,128 403.244,926	6	553.393,16 403.241,712	3.375



Punct început	X / Y	Punct sfârșit	X / Y	Lungime segment (** (m)
6	553.393,16 403.241,712	7	553.394,56 403.239,044	3.012
7	553.394,56 403.239,044	8	553.396,327 403.236,569	3.042
8	553.396,327 403.236,569	9	553.398,152 403.234,055	3.106
9	553.398,152 403.234,055	10	553.400,435 403.231,866	3.163
10	553.400,435 403.231,866	11	553.402,74 403.230,299	2.787
11	553.402,74 403.230,299	12	553.410,561 403.226,103	8.875
12	553.410,561 403.226,103	13	553.416,138 403.223,588	6.118
13	553.416,138 403.223,588	14	553.420,349 403.221,509	4.696
14	553.420,349 403.221,509	15	553.422,753 403.220,108	2.783
15	553.422,753 403.220,108	16	553.427,015 403.232,858	13.444
16	553.427,015 403.232,858	17	553.411,105 403.237,231	16.5
17	553.411,105 403.237,231	18	553.416,638 403.254,757	18.379
18	553.416,638 403.254,757	19	553.414,616 403.255,373	2.114
19	553.414,616 403.255,373	20	553.394,597 403.261,605	20.967
20	553.394,597 403.261,605	1	553.392,742 403.262,529	2.072

\*\* Lungimile segmentelor sunt determinate în planul de proiecție Stereo 70 și sunt rotunjite la 1 milimetru.

\*\*\* Distanța dintre puncte este formată din segmente cumulate ce sunt mai mici decât valoarea 1 milimetru.



**DATE DESPRE IMOBILUL NR. 2513**

Oficiul de Cadastru și Publicitate Imobiliară PRAHOVA  
 Biroul de Cadastru și Publicitate Imobiliară Câmpina

**A. Partea I. Descrierea imobilului**

TEREN Intravilan

Adresa: Loc. Provita De Jos, Nr. 636, Jud. Prahova

Nr. Crt	Nr cadastral Nr. topografic	Suprafața* (mp)	Observații / Referințe
A1	20648	Din acte: 1.000 Masurata: 462	Sector cadastral:6 Teren imprejmuit;

**Construcții**

Crt	Nr cadastral Nr. topografic	Adresa	Observații / Referințe
A1.1	20648-C1	Loc. Provita De Jos, Nr. 636, Jud. Prahova	Nr. niveluri:1; S. construita la sol:127 mp; Locuinta

**B. Partea II. Proprietari și acte**

Inscrieri privitoare la dreptul de proprietate și alte drepturi reale		Referințe
<b>11774 / 13/05/2019</b>		
Act Notarial nr. 2463, din 09/05/2019 emis de NP Pop Mihaela Cristina;		
B4	Intabulare, drept de PROPRIETATE, dobandit prin Conventie, cota actuala 1/1 1) CHIVU VASILE GHEORGHE	A1, A1.1

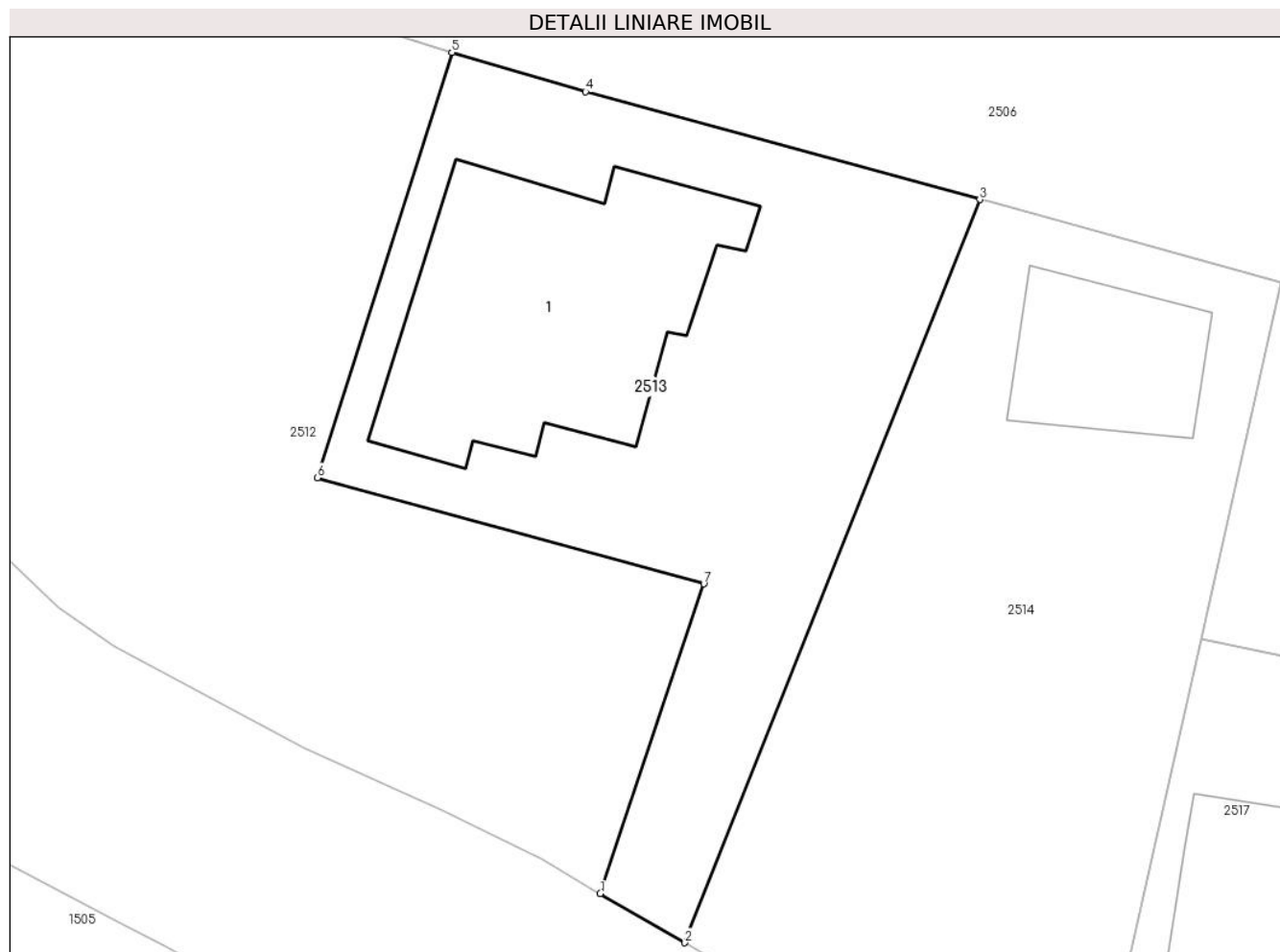
**C. Partea III. SARCINI .**

Inscrieri privind dezmembramintele dreptului de proprietate, drepturi reale de garanție și sarcini	Referințe
NU SUNT	

### Teren

Nr cadastral	Suprafața (mp)*	Observații / Referințe
20648	Din acte: 1.000 Masurata: 462	

\* Suprafața este determinată în planul de proiecție Stereo 70.



### Date referitoare la teren

Crt	Categorie folosință	Intravilan	Suprafața (mp)	Tarla	Parcelă	Nr. topo	Observații / Referințe
1	curți constructii	DA	363	13	CC 729	-	
2	faneata	DA	99	13	F 730	-	

### Date referitoare la construcții

Crt	Număr	Destinație construcție	Supraf. (mp)	Situație juridică	Observații / Referințe
A1.1	20648-C1	construcții de locuințe	127	Cu acte	Nr. niveluri:1; S. construita la sol:127 mp; Locuinta

### Lungime Segmente

1) Valorile lungimilor segmentelor sunt obținute din proiecție în plan.

Punct început	X / Y	Punct sfârșit	X / Y	Lungime segment (** (m)
1	553.422,753 403.220,108	2	553.426,237 403.218,076	4.033
2	553.426,237 403.218,076	3	553.438,388 403.248,697	32.943

Punct început	X / Y	Punct sfârșit	X / Y	Lungime segment (** (m)
3	553.438,388 403.248,697	4	553.422,151 403.253,135	16.832
4	553.422,151 403.253,135	5	553.416,638 403.254,757	5.747
5	553.416,638 403.254,757	6	553.411,105 403.237,231	18.379
6	553.411,105 403.237,231	7	553.427,015 403.232,858	16.5
7	553.427,015 403.232,858	1	553.422,753 403.220,108	13.444

\*\* Lungimile segmentelor sunt determinate în planul de proiecție Stereo 70 și sunt rotunjite la 1 milimetru.

\*\*\* Distanța dintre puncte este formată din segmente cumulate ce sunt mai mici decât valoarea 1 milimetru.



**DATE DESPRE IMOBILUL NR. 2514**

Oficiul de Cadastru și Publicitate Imobiliară PRAHOVA  
Biroul de Cadastru și Publicitate Imobiliară Câmpina

**A. Partea I. Descrierea imobilului**

TEREN Intravilan

Adresa: Loc. Provita De Jos, Nr. 636, Jud. Prahova

Nr. Crt	Nr cadastral Nr. topografic	Suprafața* (mp)	Observații / Referințe
A1	20649	Din acte: 557 Masurata: 561	Sector cadastral:6 Teren imprejmuit;

**Construcții**

Crt	Nr cadastral Nr. topografic	Adresa	Observații / Referințe
A1.1	20649-C1	Loc. Provita De Jos, Nr. 636, Jud. Prahova	Nr. niveluri:1; S. construita la sol:45 mp; Anexa

**B. Partea II. Proprietari și acte**

Inscrieri privitoare la dreptul de proprietate și alte drepturi reale		Referințe
<b>7874 / 25/05/2011</b>		
Act Notarial nr. DEZMEMBRARE 1225, din 24/05/2011 emis de NP POP MIHAELA CRISTINA;		
B1	Se infiinteaza cartea funciara 20649 a imobilului cu numarul cadastral 20649/Provita de Jos, rezultat din dezmembrarea imobilului cu numarul cadastral 20644 inscris in cartea funciara 20644;	A1, A1.1
Act Administrativ nr. CERERE 567, din 02/05/2011 emis de OCPI PRAHOVA;		
B3	se noteaza din oficiu propunerea dezmembrarii imobilului,	A1, A1.1
<b>7875 / 25/05/2011</b>		
Act Notarial nr. C.V.C 1226, din 24/05/2011 emis de NP POP MIHAELA CRISTINA;		
B4	Intabulare, drept de PROPRIETATE, dobandit prin Conventie, cota actuala 1/1 1) CHIVU VASILE GHEORGHE	A1, A1.1

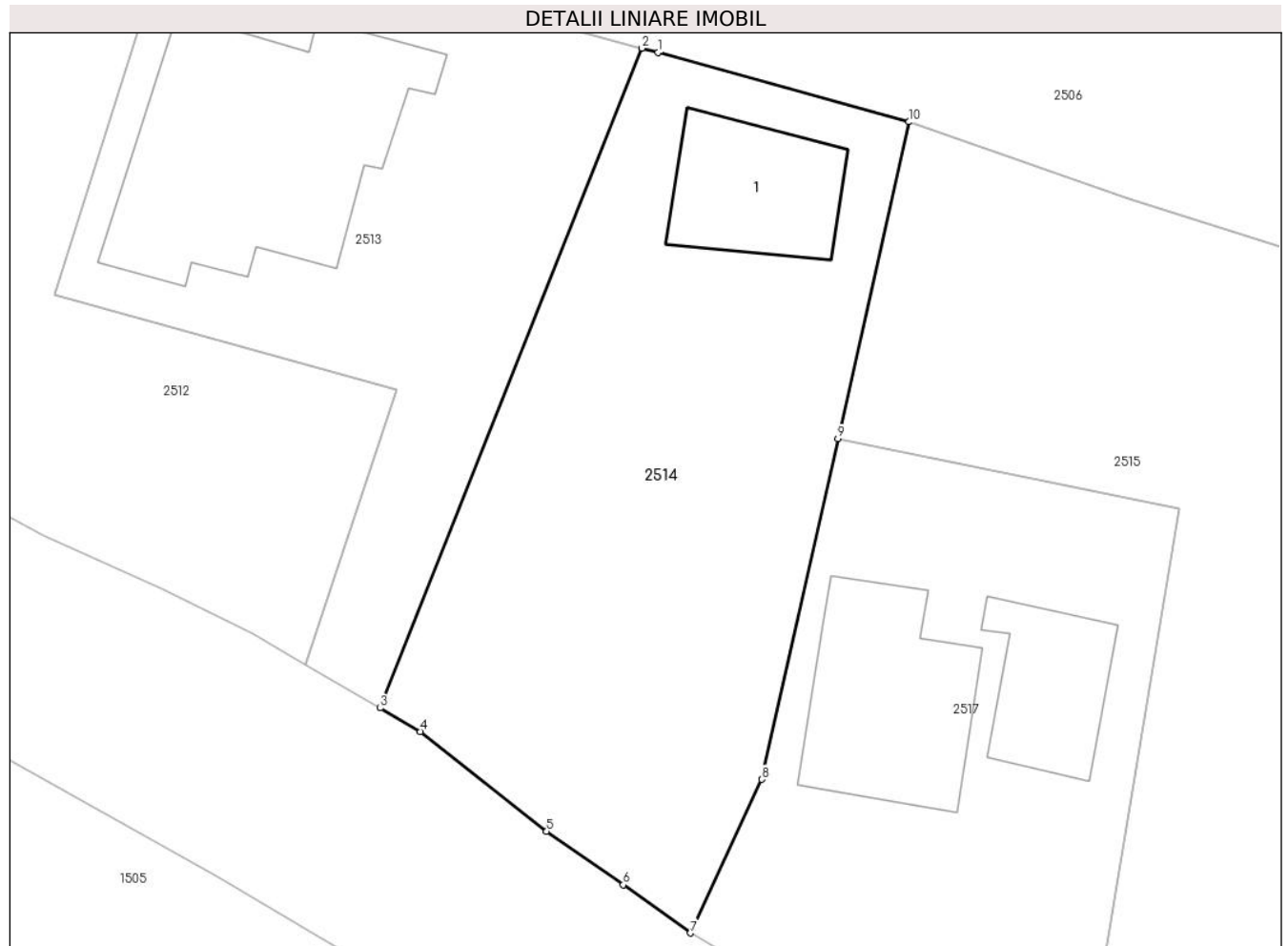
**C. Partea III. SARCINI .**

Inscrieri privind dezmembramintele dreptului de proprietate, drepturi reale de garanție și sarcini	Referințe
NU SUNT	

**Teren**

Nr cadastral	Suprafața (mp)*	Observații / Referințe
20649	Din acte: 557 Masurata: 561	

\* Suprafața este determinată în planul de proiecție Stereo 70.



**Date referitoare la teren**

Crt	Categorie folosință	Intra vilan	Suprafața (mp)	Tarla	Parcelă	Nr. topo	Observații / Referințe
1	curți constructii	DA	147	13	CC 729	-	
2	faneata	DA	414	13	F 730	-	

**Date referitoare la construcții**

Crt	Număr	Destinație construcție	Supraf. (mp)	Situație juridică	Observații / Referințe
A1.1	20649-C1	constructii anexa	45	Cu acte	Nr. niveluri:1; S. construita la sol:45 mp; Anexa

**Lungime Segmente**

1) Valorile lungimilor segmentelor sunt obținute din proiecție în plan.

Punct început	X / Y	Punct sfârșit	X / Y	Lungime segment (** (m)
1	553.439,137 403.248,495	2	553.438,388 403.248,697	0.776
2	553.438,388 403.248,697	3	553.426,237 403.218,076	32.943
3	553.426,237 403.218,076	4	553.428,106 403.216,987	2.163



Punct început	X / Y	Punct sfârșit	X / Y	Lungime segment (** (m)
4	553.428,106 403.216,987	5	553.433,966 403.212,352	7.472
5	553.433,966 403.212,352	6	553.437,526 403.209,868	4.341
6	553.437,526 403.209,868	7	553.440,646 403.207,631	3.839
7	553.440,646 403.207,631	8	553.443,951 403.214,76	7.858
8	553.443,951 403.214,76	9	553.447,497 403.230,576	16.209
9	553.447,497 403.230,576	10	553.450,793 403.245,279	15.068
10	553.450,793 403.245,279	1	553.439,137 403.248,495	12.092

\*\* Lungimile segmentelor sunt determinate în planul de proiecție Stereo 70 și sunt rotunjite la 1 milimetru.

\*\*\* Distanța dintre puncte este formată din segmente cumulate ce sunt mai mici decât valoarea 1 milimetru.



**DATE DESPRE IMOBILUL NR. 2515**

Oficiul de Cadastru și Publicitate Imobiliară PRAHOVA  
Biroul de Cadastru și Publicitate Imobiliară Câmpina

**A. Partea I. Descrierea imobilului**

TEREN Intravilan

Adresa: Loc. Provita De Jos, Jud. Prahova, pct.Acasa

Nr. Crt	Nr cadastral Nr. topografic	Suprafața* (mp)	Observații / Referințe
A1	21475	Din acte: 894 Masurata: 897	Sector cadastral:6 Teren imprejmuit;

**B. Partea II. Proprietari și acte**

Inscrieri privitoare la dreptul de proprietate și alte drepturi reale	Referințe
<b>12550 / 25/05/2020</b>	
Act Notarial nr. CM nr.210, din 12/11/2019 emis de NP Musat Andreea Roxana (inscris sub semnatura privata nr PAD din 22.05.2020, emis de Arhicad Geotop SRL;inscris sub semnatura privata nr Cerere receptie din 22.05.2020, emis de Arhicad Geotop Srl si Buldan Elena;inscris sub semnatura privata nr Inventar de coordonate din 22.05.2020, emis de Arhicad Geotop Srl;inscris sub semnatura privata nr Memoriu din 22.05.2020, emis de Arhicad Geotop SRL;act administrativ nr CI din 22.03.2011, emis de SPCLEP Campina; inscris sub semnatura privata nr OP din 22.05.2020, emis de Arhicad Geotop Srl pt Buldan Elena;act administrativ nr Certificat fiscal nr.2010 din 13.05.2020, emis de Primaria Com.Provita de Jos;act administrativ nr Nota de inregistrare 20203573775PH din 22.05.2020, emis de OCPI PH;inscris sub semnatura privata nr Puncte radiate din 22.05.2020, emis de Arhicad Geotop Srl;act administrativ nr Plan parcelar din 22.05.2020, emis de Primaria Com.Provita de Jos;inscris sub semnatura privata nr Declaratie din 22.05.2020, emis de Arhicad Geotop Srl si Buldan Elena);	
B1	A1
Intabulare, drept de PROPRIETATE, dobandit prin Succesiune, cota actuala 1/1 1) <b>BULDAN ELENA</b>	

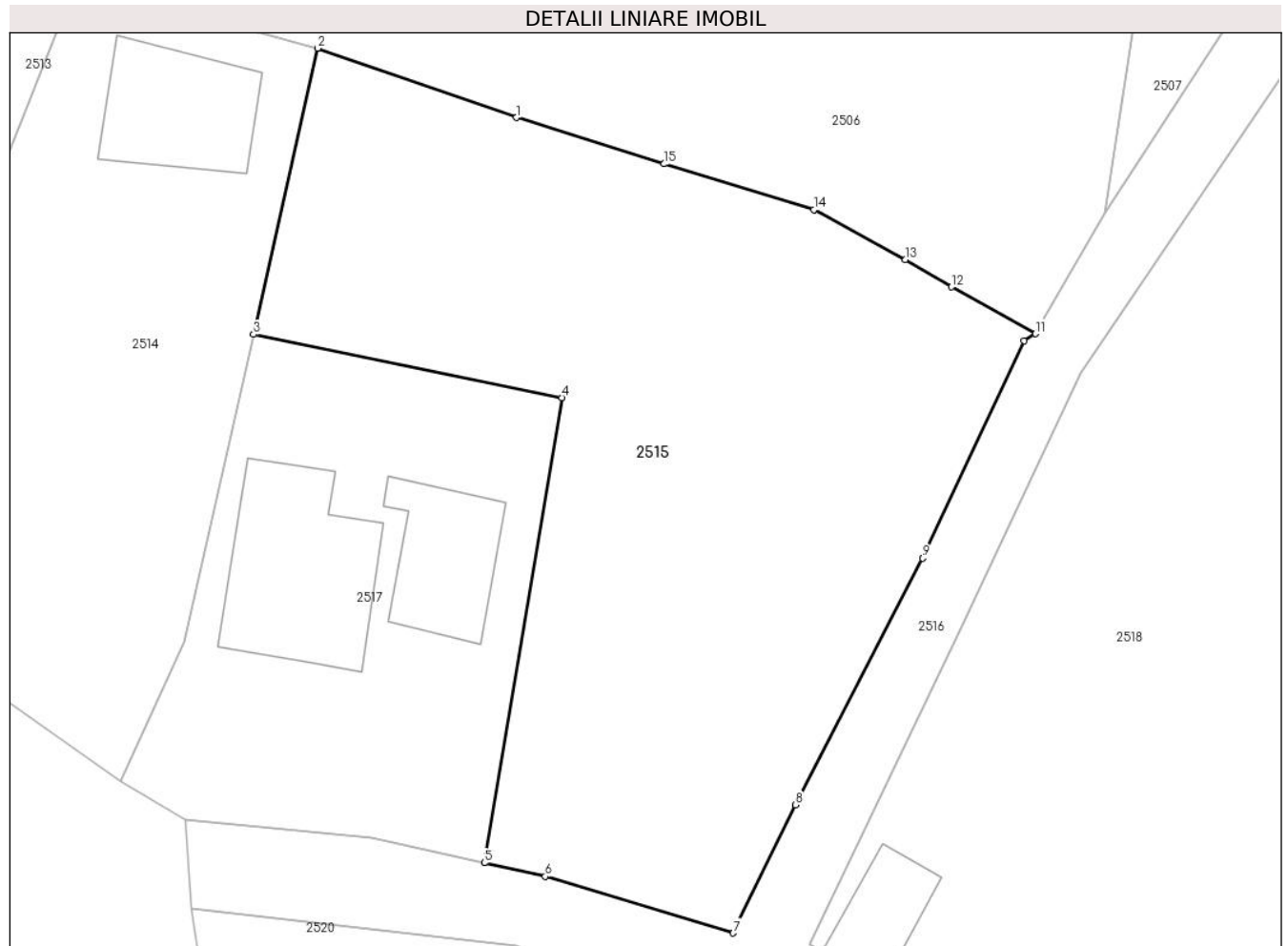
**C. Partea III. SARCINI .**

Inscrieri privind dezmembramintele dreptului de proprietate, drepturi reale de garanție și sarcini	Referințe
NU SUNT	

**Teren**

Nr cadastral	Suprafața (mp)*	Observații / Referințe
21475	Din acte: 894 Masurata: 897	

\* Suprafața este determinată în planul de proiecție Stereo 70.



**Date referitoare la teren**

Crt	Categorie folosință	Intra vilan	Suprafața (mp)	Tarla	Parcelă	Nr. topo	Observații / Referințe
1	faneata	DA	897	13	F732	-	

**Lungime Segmente**

1) Valorile lungimilor segmentelor sunt obținute din proiecție în plan.

Punct început	X / Y	Punct sfârșit	X / Y	Lungime segment (** (m)
1	553.461,007 403.241,714	2	553.450,793 403.245,279	10.818
2	553.450,793 403.245,279	3	553.447,497 403.230,576	15.068
3	553.447,497 403.230,576	4	553.463,348 403.227,333	16.18
4	553.463,348 403.227,333	5	553.459,362 403.203,43	24.233
5	553.459,362 403.203,43	6	553.462,485 403.202,729	3.201

Punct început	X / Y	Punct sfârșit	X / Y	Lungime segment (** (m)
6	553.462,485 403.202,729	7	553.472,15 403.199,825	10.091
7	553.472,15 403.199,825	8	553.475,346 403.206,408	7.318
8	553.475,346 403.206,408	9	553.481,889 403.219,076	14.259
9	553.481,889 403.219,076	10	553.487,102 403.230,25	12.33
10	553.487,102 403.230,25	11	553.487,68 403.230,609	0.68
11	553.487,68 403.230,609	12	553.483,367 403.233,016	4.939
12	553.483,367 403.233,016	13	553.480,996 403.234,423	2.757
13	553.480,996 403.234,423	14	553.476,287 403.236,988	5.362
14	553.476,287 403.236,988	15	553.468,597 403.239,335	8.04
15	553.468,597 403.239,335	1	553.461,007 403.241,714	7.954

\*\* Lungimile segmentelor sunt determinate în planul de proiecție Stereo 70 și sunt rotunjite la 1 milimetru.

\*\*\* Distanța dintre puncte este formată din segmente cumulate ce sunt mai mici decât valoarea 1 milimetru.



**DATE DESPRE IMOBILUL NR. 2516**

Oficiul de Cadastru și Publicitate Imobiliară PRAHOVA  
Biroul de Cadastru și Publicitate Imobiliară Câmpina

**A. Partea I. Descrierea imobilului**

TEREN Intravilan

Adresa: Loc. Provita De Jos, Jud. Prahova, Drum vicinal Grigore Rădulescu

Nr. Crt	Nr cadastral Nr. topografic	Suprafața* (mp)	Observații / Referințe
A1		633	Sector cadastral:6 Teren imprejmuit;

**B. Partea II. Proprietari și acte**

Inscrieri privitoare la dreptul de proprietate și alte drepturi reale	Referințe
/	
Act Notarial nr. 1359, din 27/12/2001 emis de HGR (Lege);	
B1	A1
Intabulare, drept de PROPRIETATE, dobandit prin Lege, cota actuala 1/1	
1) Comuna Provita de Jos - domeniul public, CIF:2843159	

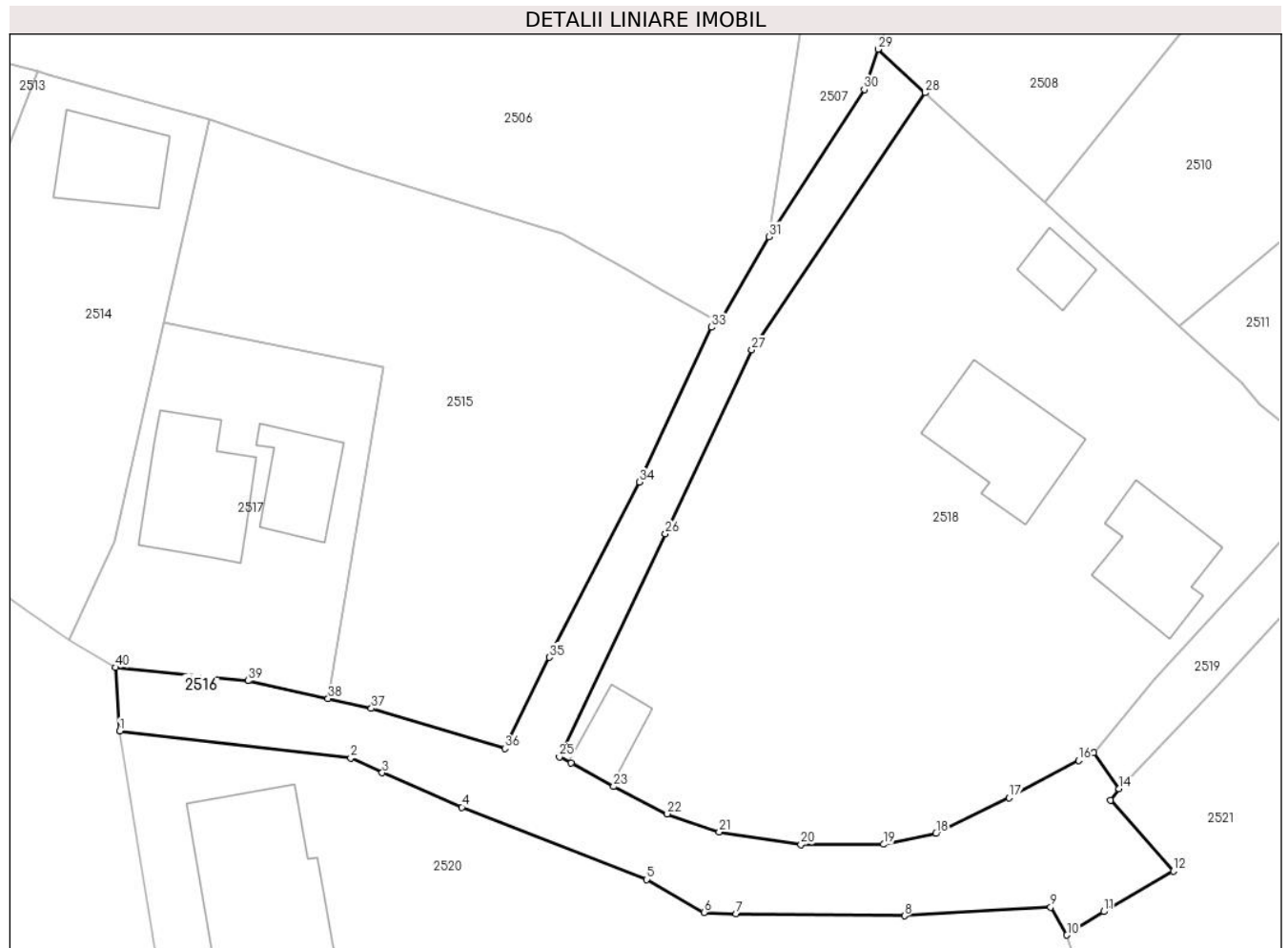
**C. Partea III. SARCINI .**

Inscrieri privind dezmembramintele dreptului de proprietate, drepturi reale de garanție și sarcini	Referințe
NU SUNT	

**Teren**

Nr cadastral	Suprafața (mp)*	Observații / Referințe
	633	

\* Suprafața este determinată în planul de proiecție Stereo 70.



**Date referitoare la teren**

Crt	Categorie folosință	Intravilan	Suprafața (mp)	Tarla	Parcelă	Nr. topo	Observații / Referințe
1	drum	DA	633	0	Ds 198	-	

**Lungime Segmente**

1) Valorile lungimilor segmentelor sunt obținute din proiecție în plan.

Punct început	X / Y	Punct sfârșit	X / Y	Lungime segment (** (m)
1	553.444,302 403.201,089	2	553.460,996 403.199,145	16.807
3	553.463,278 403.198,075	4	553.469,031 403.195,591	6.266
5	553.482,395 403.190,374	6	553.486,544 403.187,998	4.782
7	553.488,859 403.187,889	8	553.501,044 403.187,753	12.186
9	553.511,61 403.188,372	10	553.512,792 403.186,364	2.331

Punct început	X / Y	Punct sfârșit	X / Y	Lungime segment (** (m)
2	553.460,996 403.199,145	3	553.463,278 403.198,075	2.52
4	553.469,031 403.195,591	5	553.482,395 403.190,374	14.346
6	553.486,544 403.187,998	7	553.488,859 403.187,889	2.318
8	553.501,044 403.187,753	9	553.511,61 403.188,372	10.585
10	553.512,792 403.186,364	11	553.515,444 403.188,057	3.146



Punct început	X / Y	Punct sfârșit	X / Y	Lungime segment (** (m)
11	553.515,444 403.188,057	12	553.520,475 403.190,979	5.818
13	553.515,95 403.196,095	14	553.516,561 403.196,92	1.027
15	553.514,734 403.199,543	16	553.513,624 403.198,972	1.248
17	553.508,613 403.196,264	18	553.503,31 403.193,688	5.896
19	553.499,515 403.192,908	20	553.493,552 403.192,88	5.962
21	553.487,64 403.193,812	22	553.483,891 403.195,118	3.971
23	553.480,011 403.197,083	24	553.476,923 403.198,771	3.519
25	553.476,081 403.199,225	26	553.483,757 403.215,332	17.842
27	553.489,998 403.228,618	28	553.502,544 403.247,18	22.405
29	553.499,126 403.250,326	30	553.498,133 403.247,415	3.076
31	553.491,229 403.236,794	32	553.487,68 403.230,609	7.131
33	553.487,102 403.230,25	34	553.481,889 403.219,076	12.33
35	553.475,346 403.206,408	36	553.472,15 403.199,825	7.318
37	553.462,485 403.202,729	38	553.459,362 403.203,43	3.201
39	553.453,568 403.204,731	40	553.444,01 403.205,675	9.605

Punct început	X / Y	Punct sfârșit	X / Y	Lungime segment (** (m)
12	553.520,475 403.190,979	13	553.515,95 403.196,095	6.829
14	553.516,561 403.196,92	15	553.514,734 403.199,543	3.197
16	553.513,624 403.198,972	17	553.508,613 403.196,264	5.697
18	553.503,31 403.193,688	19	553.499,515 403.192,908	3.874
20	553.493,552 403.192,88	21	553.487,64 403.193,812	5.985
22	553.483,891 403.195,118	23	553.480,011 403.197,083	4.349
24	553.476,923 403.198,771	25	553.476,081 403.199,225	0.957
26	553.483,757 403.215,332	27	553.489,998 403.228,618	14.679
28	553.502,544 403.247,18	29	553.499,126 403.250,326	4.646
30	553.498,133 403.247,415	31	553.491,229 403.236,794	12.668
32	553.487,68 403.230,609	33	553.487,102 403.230,25	0.68
34	553.481,889 403.219,076	35	553.475,346 403.206,408	14.259
36	553.472,15 403.199,825	37	553.462,485 403.202,729	10.091
38	553.459,362 403.203,43	39	553.453,568 403.204,731	5.938
40	553.444,01 403.205,675	1	553.444,302 403.201,089	4.596

\*\* Lungimile segmentelor sunt determinate în planul de proiecție Stereo 70 și sunt rotunjite la 1 milimetru.

\*\*\* Distanța dintre puncte este formată din segmente cumulate ce sunt mai mici decât valoarea 1 milimetru.



**DATE DESPRE IMOBILUL NR. 2517**

Oficiul de Cadastru și Publicitate Imobiliară PRAHOVA  
Biroul de Cadastru și Publicitate Imobiliară Câmpina

**A. Partea I. Descrierea imobilului**

TEREN Intravilan

Adresa: Loc. Provita De Jos, Nr. 635, Jud. Prahova

Nr. Crt	Nr cadastral Nr. topografic	Suprafața* (mp)	Observații / Referințe
A1	21474	Din acte: 418 Masurata: 419	Sector cadastral:6 Teren imprejmuit;

**Construcții**

Crt	Nr cadastral Nr. topografic	Adresa	Observații / Referințe
A1.1	21474-C1	Loc. Provita De Jos, Nr. 635, Jud. Prahova	Nr. niveluri:3; S. construita la sol:68 mp; Locuinta (Sp+P+M) cu Sc subsol partial = 35.00mp. Sc parter = 65.00mp; Sc desf. Locuinta (Sp+P+M) = 153.00 mp, (din care mansarda cu Sc = 53.00 mp este detinuta fara acte).Sc mansarda = 53.00mp + Sc balcon = 4.05mp. Mansarda este detinuta fara acte, urmand a fi scoasa autorizatie de construire pentru a fi intabulata.Anul de constructie este 1940, fundatia este din beton, pereti din caramida in paiantala parter si lemn la mansarda iar acoperisul este din tabla lindab.
A1.2	21474-C2	Loc. Provita De Jos, Nr. 635, Jud. Prahova	Nr. niveluri:1; S. construita la sol:38 mp; Anexa (P) cu Sc parter = 38.00 mp.Anul de constructie este 1972, fundatia este din piatra,peretii sunt din caramida, iar acoperisul este din tabla.

**B. Partea II. Proprietari și acte**

Inscrieri privitoare la dreptul de proprietate și alte drepturi reale	Referințe	
<b>12473 / 22/05/2020</b>		
Act Notarial nr. CM nr.211 cu incheieri de rectificare, din 12/11/2019 emis de NP Musat Andreea Roxana (inscris sub semnatura privata nr Inventar de coordonate din 22.05.2020, emis de Arhicad Geotop Srl;inscris sub semnatura privata nr Puncte radiate din 22.05.2020, emis de Arhicad Geotop Srl;inscris sub semnatura privata nr Declaratie din 22.05.2020, emis de Arhicad Geotop si Buldan Elena si Buldan Gratiela Ioana;inscris sub semnatura privata nr Cerere din 22.05.2020, emis de Arhicad Geotop si Buldan Elena si Buldan Gratiela Ioana;act administrativ nr CI din 22.03.2011, emis de SPCLP Campina;act administrativ nr Plan parcelar din 22.05.2020, emis de Primaria Com.Provita de Jos;act administrativ nr Certificat fiscal nr.2009 din 13.05.2020, emis de Primaria Com.Provita de Jos;act administrativ nr Titlu de proprietate nr.80216 din 11.03.1999, emis de CJPSDRPROP asupra terenurilor;inscris sub semnatura privata nr PAD din 22.05.2020, emis de Arhicad Geotop Srl;act notarial nr CVC nr.920 din 24.02.1989, emis de Notariatul de Stat Local Campina;act administrativ nr Nota de inregistrare 20203569015PH din 22.05.2020, emis de OCPI PH;inscris sub semnatura privata nr OP din 22.05.2020, emis de Arhicad Geotop pt Buldan Elena si Buldan Gratiela Ioana; inscris sub semnatura privata nr Memoriu din 22.05.2020, emis de Arhicad Geotop Srl);		
B1	Intabulare, drept de PROPRIETATEsi cumparare, dobandit prin Succesiune, cota actuala 1/2 1) <b>BULDAN ELENA</b>	A1
B2	Intabulare, drept de PROPRIETATE, dobandit prin Succesiune, cota actuala 3/4 1) <b>BULDAN ELENA</b>	A1.1, A1.2
B3	Intabulare, drept de PROPRIETATE, dobandit prin Succesiune, cota actuala 1/2 1) <b>BULDAN GRAȚIELA-IOANA</b>	A1
B4	Intabulare, drept de PROPRIETATE, dobandit prin Succesiune, cota actuala 1/4 1) <b>BULDAN GRAȚIELA-IOANA</b>	A1.1, A1.2
<b>40665 / 03/12/2020</b>		
Act Administrativ nr. Adeverinta nr.5455, din 03/12/2020 emis de Primaria Com.Provita de Jos (act administrativ nr Extras cf nr.12473 din 22.05.2020, emis de BCPI Campina);		
B5	se actualizeaza informatiile cadastrale in sensul ca adresa actuala a imobilului este com Provita de Jos, sat Provita de Jos, nr 635	A1, A1.1, A1.2

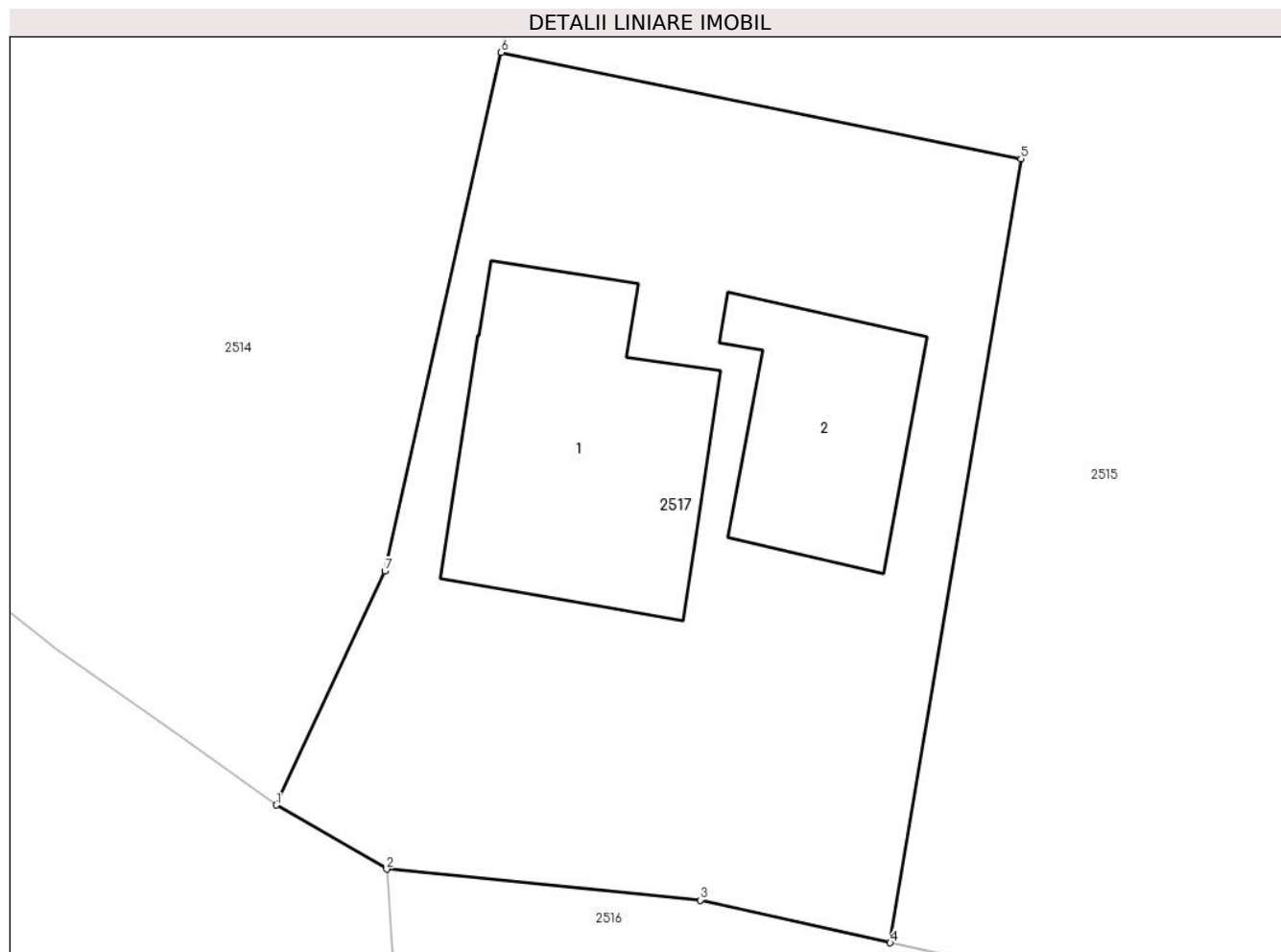
**C. Partea III. SARCINI .**

Inscrieri privind dezmembramintele dreptului de proprietate, drepturi reale de garanție și sarcini	Referințe
NU SUNT	

### Teren

Nr cadastral	Suprafața (mp)*	Observații / Referințe
21474	Din acte: 418 Masurata: 419	

\* Suprafața este determinată în planul de proiecție Stereo 70.



### Date referitoare la teren

Crt	Categorie folosință	Intra vilan	Suprafața (mp)	Tarla	Parcelă	Nr. topo	Observații / Referințe
1	curți constructii	DA	419	13	Cc731	-	

### Date referitoare la construcții

Crt	Număr	Destinație construcție	Supraf. (mp)	Situație juridică	Observații / Referințe
A1.1	21474-C1	construcții de locuințe	68	Cu acte	Nr. niveluri:3; S. construita la sol:68 mp; Locuinta (Sp+P+M) cu Sc subsol partial = 35.00mp. Sc parter = 65.00mp; Sc desf. Locuinta (Sp+P+M) = 153.00 mp, (din care mansarda cu Sc = 53.00 mp este detinuta fara acte).Sc mansarda = 53.00mp + Sc balcon = 4.05mp.Mansarda este detinuta fara acte, urmand a fi scoasa autorizatie de construire pentru a fi intabulata.Anul de constructie este 1940, fundatia este din beton, pereti din caramida in paiantala parter si lemn la mansarda iar acoperisul este din tabla lindab.
A1.2	21474-C2	construcții anexa	38	Cu acte	Nr. niveluri:1; S. construita la sol:38 mp; Anexa (P) cu Sc parter = 38.00 mp.Anul de constructie este 1972, fundatia este din piatra, peretii sunt din caramida, iar acoperisul este din tabla.

**Lungime Segmente**

1) Valorile lungimilor segmentelor sunt obținute din proiecție în plan.

Punct început	X / Y	Punct sfârșit	X / Y	Lungime segment (** (m)
1	553.440,646 403.207,631	2	553.444,01 403.205,675	3.891
2	553.444,01 403.205,675	3	553.453,568 403.204,731	9.605
3	553.453,568 403.204,731	4	553.459,362 403.203,43	5.938
4	553.459,362 403.203,43	5	553.463,348 403.227,333	24.233
5	553.463,348 403.227,333	6	553.447,497 403.230,576	16.18
6	553.447,497 403.230,576	7	553.443,951 403.214,76	16.209
7	553.443,951 403.214,76	1	553.440,646 403.207,631	7.858

\*\* Lungimile segmentelor sunt determinate în planul de proiecție Stereo 70 și sunt rotunjite la 1 milimetru.

\*\*\* Distanța dintre puncte este formată din segmente cumulate ce sunt mai mici decât valoarea 1 milimetru.

**DATE DESPRE IMOBILUL NR. 2518**

Oficiul de Cadastru și Publicitate Imobiliară PRAHOVA  
Biroul de Cadastru și Publicitate Imobiliară Câmpina

**A. Partea I. Descrierea imobilului**

TEREN Intravilan

Adresa: Loc. Provita De Jos, Nr. 634, Jud. Prahova, T 13 ; CC 734 ; F 733

Nr. Crt	Nr cadastral Nr. topografic	Suprafața* (mp)	Observații / Referințe
A1	22770	Din acte: 1.700 Masurata: 1.687	Sector cadastral:6 Teren imprejmuit;

**Construcții**

Crt	Nr cadastral Nr. topografic	Adresa	Observații / Referințe
A1.1	22770-C1	Loc. Provita De Jos, Nr. 634, Jud. Prahova	Nr. niveluri:2; S. construita la sol:69 mp; LOCUINTA ( D+P ); Sc desf. = 77 mp ; An constr. - 1977 .
A1.2	22770-C2	Loc. Provita De Jos, Nr. 634, Jud. Prahova	Nr. niveluri:2; S. construita la sol:57 mp; LOCUINTA ( P+M ); Sc desf. = 118 mp ; An constr. - 1978 .
A1.3	22770-C3	Loc. Provita De Jos, Nr. 634, Jud. Prahova	Nr. niveluri:1; S. construita la sol:17 mp; ANEXA ( P ) ; Sc desf. = 17 mp ; An constr. - 1964 .
A1.4	22770-C4	Loc. Provita De Jos, Nr. 634, Jud. Prahova	Nr. niveluri:1; S. construita la sol:22 mp; GARAJ ( P ) ; Sc desf. = 22 mp ; An constr. - 1982 .

**B. Partea II. Proprietari și acte**

Inscrieri privitoare la dreptul de proprietate și alte drepturi reale		Referințe
<b>34133 / 13/08/2024</b>		
Act Notarial nr. 71, din 26/02/2013 emis de BIROUL NOTARIAL IVAN MIHAELA - SAVULESCU VASILE (act administrativ nr 3431 din 28.05.2024, emis de PRIMARIA COMUNEI PROVITA DE JOS;act notarial nr 240 din 29.05.2023, emis de UNIUNEA NATIONALA A NOTARILOR PUBLICI SOCIETATE PROFESIONALA NOTARIALA SAVULESCU VASILE - IVAN MIHAELA);		
B1	Intabulare, drept de PROPRIETATE, dobandit prin Succesiune, cota actuala 1/1 1) GAMAN PETRUTA	A1, A1.1, A1.2, A1.3, A1.4

**C. Partea III. SARCINI .**

Inscrieri privind dezmembramintele dreptului de proprietate, drepturi reale de garanție și sarcini	Referințe
NU SUNT	

**Teren**

Nr cadastral	Suprafața (mp)*	Observații / Referințe
22770	Din acte: 1.700 Masurata: 1.687	

\* Suprafața este determinată în planul de proiecție Stereo 70.



**Date referitoare la teren**

Crt	Categorie folosință	Intra vilan	Suprafața (mp)	Tarla	Parcelă	Nr. topo	Observații / Referințe
1	curți constructii	DA	50	13	734	-	
2	faneata	DA	1.044	13	733	-	
3	curți constructii	DA	593	13	734	-	

**Date referitoare la construcții**

Crt	Număr	Destinație construcție	Supraf. (mp)	Situație juridică	Observații / Referințe
A1.1	22770-C1	construcții de locuințe	69	Cu acte	Nr. niveluri:2; S. construita la sol:69 mp; LOCUINTA ( D+P ) ; Sc desf. = 77 mp ; An constr. - 1977 .
A1.2	22770-C2	construcții de locuințe	57	Cu acte	Nr. niveluri:2; S. construita la sol:57 mp; LOCUINTA ( P+M ) ; Sc desf. = 118 mp ; An constr. - 1978 .
A1.3	22770-C3	construcții anexa	17	Cu acte	Nr. niveluri:1; S. construita la sol:17 mp; ANEXA ( P ) ; Sc desf. = 17 mp ; An constr. - 1964 .
A1.4	22770-C4	construcții anexa	22	Cu acte	Nr. niveluri:1; S. construita la sol:22 mp; GARA ( P ) ; Sc desf. = 22 mp ; An constr. - 1982 .



## Lungime Segmente

1) Valorile lungimilor segmentelor sunt obținute din proiecție în plan.

Punct început	X / Y	Punct sfârșit	X / Y	Lungime segment (** (m)
1	553.476,081 403.199,225	2	553.476,923 403.198,771	0.957
3	553.480,011 403.197,083	4	553.483,891 403.195,118	4.349
5	553.487,64 403.193,812	6	553.493,552 403.192,88	5.985
7	553.499,515 403.192,908	8	553.503,31 403.193,688	3.874
9	553.508,613 403.196,264	10	553.513,624 403.198,972	5.697
11	553.514,734 403.199,543	12	553.519,058 403.204,757	6.774
13	553.527,07 403.213,445	14	553.532,563 403.219,794	8.395
15	553.526,76 403.224,701	16	553.525,428 403.226,264	2.054
17	553.520,9 403.230,32	18	553.511,17 403.239,24	13.2
19	553.502,544 403.247,18	20	553.489,998 403.228,618	22.405
21	553.483,757 403.215,332	1	553.476,081 403.199,225	17.842

Punct început	X / Y	Punct sfârșit	X / Y	Lungime segment (** (m)
2	553.476,923 403.198,771	3	553.480,011 403.197,083	3.519
4	553.483,891 403.195,118	5	553.487,64 403.193,812	3.971
6	553.493,552 403.192,88	7	553.499,515 403.192,908	5.962
8	553.503,31 403.193,688	9	553.508,613 403.196,264	5.896
10	553.513,624 403.198,972	11	553.514,734 403.199,543	1.248
12	553.519,058 403.204,757	13	553.527,07 403.213,445	11.818
14	553.532,563 403.219,794	15	553.526,76 403.224,701	7.6
16	553.525,428 403.226,264	17	553.520,9 403.230,32	6.079
18	553.511,17 403.239,24	19	553.502,544 403.247,18	11.723
20	553.489,998 403.228,618	21	553.483,757 403.215,332	14.679

\*\* Lungimile segmentelor sunt determinate în planul de proiecție Stereo 70 și sunt rotunjite la 1 milimetru.

\*\*\* Distanța dintre puncte este formată din segmente cumulate ce sunt mai mici decât valoarea 1 milimetru.



**DATE DESPRE IMOBILUL NR. 2519**

Oficiul de Cadastru și Publicitate Imobiliară PRAHOVA  
Biroul de Cadastru și Publicitate Imobiliară Câmpina

**A. Partea I. Descrierea imobilului**

TEREN Intravilan

Adresa: Loc. Provita De Jos, Jud. Prahova

Nr. Crt	Nr cadastral Nr. topografic	Suprafața* (mp)	Observații / Referințe
A1		Din acte: 8.500 Masurata: 8.825	Sector cadastral:6 Teren imprejmuit;

**B. Partea II. Proprietari și acte**

Inscrieri privitoare la dreptul de proprietate și alte drepturi reale		Referințe
/		
Act Notarial nr. 281, din 05/03/1981 emis de Notariatul de Stat Local Campina (certificat de mostenitor);		
B1	Intabulare, drept de PROPRIETATE, dobandit prin Succesiune, cota actuala 4/16 1) POPA FLOAREA	A1
B2	Intabulare, drept de PROPRIETATE, dobandit prin Succesiune, cota actuala 3/16 1) POPA ION	A1
B3	Intabulare, drept de PROPRIETATE, dobandit prin Succesiune, cota actuala 3/16 1) POPA NICOLAE	A1
B4	Intabulare, drept de PROPRIETATE, dobandit prin Succesiune, cota actuala 3/16 1) IRIMIA MARIA	A1
B5	Intabulare, drept de PROPRIETATE, dobandit prin Succesiune, cota actuala 3/16 1) EFTIMIE ELENA	A1

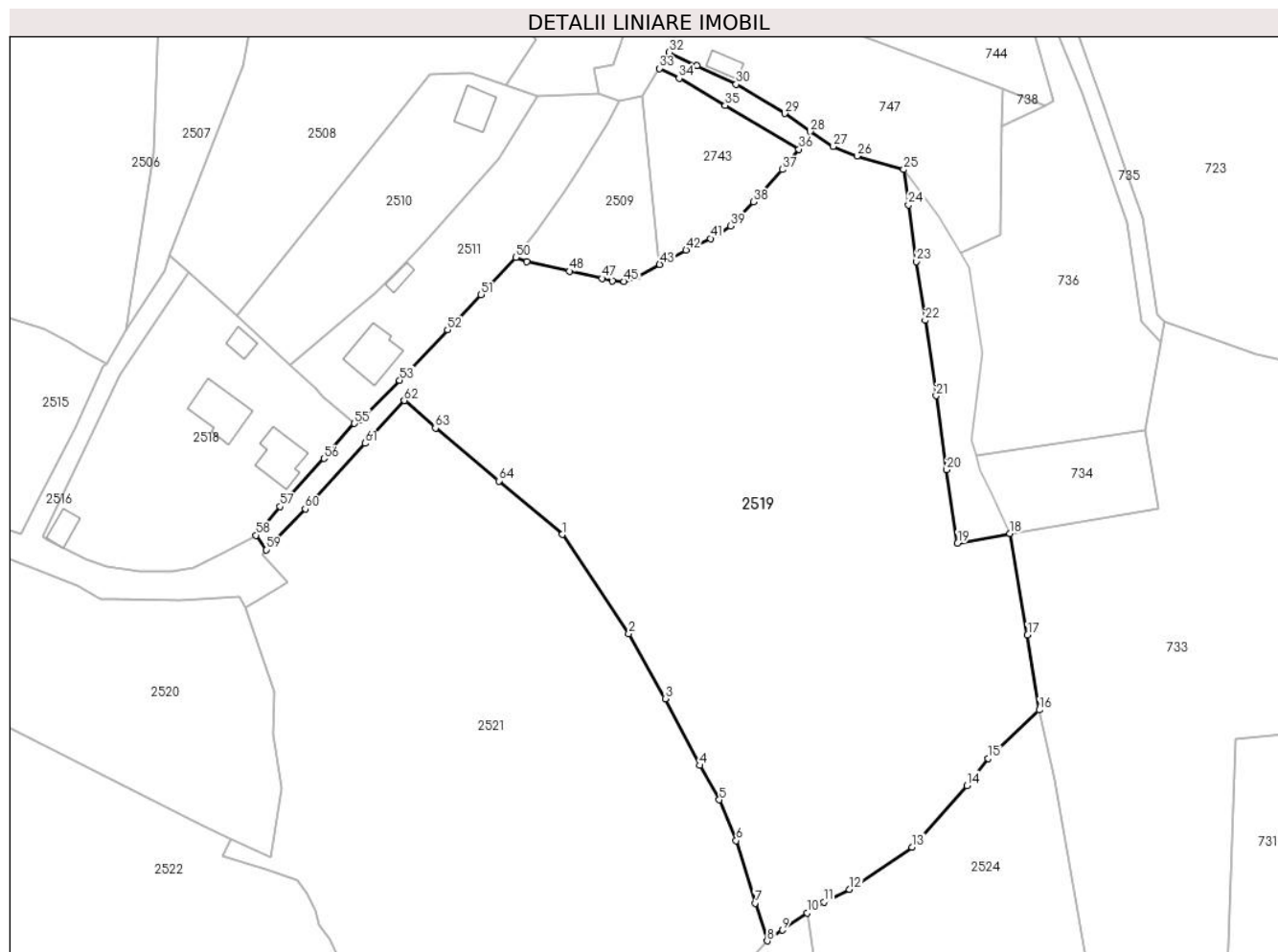
**C. Partea III. SARCINI .**

Inscrieri privind dezmembramintele dreptului de proprietate, drepturi reale de garanție și sarcini	Referințe
NU SUNT	

**Teren**

Nr cadastral	Suprafața (mp)*	Observații / Referințe
	Din acte: 8.500 Masurata: 8.825	

\* Suprafața este determinată în planul de proiecție Stereo 70.



**Date referitoare la teren**

Crt	Categorie folosință	Intra vilan	Suprafața (mp)	Tarla	Parcelă	Nr. topo	Observații / Referințe
1	livada	DA	8.825	8	191	-	

**Lungime Segmente**

1) Valorile lungimilor segmentelor sunt obținute din proiecție în plan.

Punct început	X / Y	Punct sfârșit	X / Y	Lungime segment	Punct început	X / Y	Punct sfârșit	X / Y	Lungime segment	Punct început	X / Y	Punct sfârșit	X / Y	Lungime segment
1	553.570,211 403.199,667	2	553.582,267 403.181,675	21.658	2	553.582,267 403.181,675	3	553.588,871 403.169,92	13.483	3	553.588,871 403.169,92	4	553.595,122 403.157,801	13.636
4	553.595,122 403.157,801	5	553.598,668 403.151,559	7.179	5	553.598,668 403.151,559	6	553.601,755 403.144,168	8.01	6	553.601,755 403.144,168	7	553.605,168 403.132,857	11.815
7	553.605,168 403.132,857	8	553.607,356 403.126,006	7.192	8	553.607,356 403.126,006	9	553.610,11 403.127,968	3.381	9	553.610,11 403.127,968	10	553.614,637 403.131,041	5.471
10	553.614,637 403.131,041	11	553.617,613 403.133,038	3.584	11	553.617,613 403.133,038	12	553.622,239 403.135,363	5.177	12	553.622,239 403.135,363	13	553.633,604 403.142,976	13.679
13	553.633,604 403.142,976	14	553.643,545 403.154,151	14.957	14	553.643,545 403.154,151	15	553.647,412 403.159,095	6.277	15	553.647,412 403.159,095	16	553.656,658 403.167,857	12.738

Punct început	X / Y	Punct sfârșit	X / Y	Lungime segment	Punct început	X / Y	Punct sfârșit	X / Y	Lungime segment	Punct început	X / Y	Punct sfârșit	X / Y	Lungime segment
16	553.656,658 403.167,857	17	553.654,539 403.181,444	13.751	17	553.654,539 403.181,444	18	553.651,311 403.199,869	18.706	18	553.651,311 403.199,869	19	553.641,854 403.198,079	9.625
19	553.641,854 403.198,079	20	553.639,898 403.211,426	13.49	20	553.639,898 403.211,426	21	553.637,98 403.224,829	13.54	21	553.637,98 403.224,829	22	553.635,986 403.238,485	13.801
22	553.635,986 403.238,485	23	553.634,41 403.249,136	10.767	23	553.634,41 403.249,136	24	553.632,953 403.259,427	10.394	24	553.632,953 403.259,427	25	553.632,094 403.265,824	6.454
25	553.632,094 403.265,824	26	553.623,657 403.268,248	8.778	26	553.623,657 403.268,248	27	553.619,342 403.270,025	4.667	27	553.619,342 403.270,025	28	553.615,176 403.272,711	4.957
28	553.615,176 403.272,711	29	553.610,504 403.275,966	5.694	29	553.610,504 403.275,966	30	553.601,744 403.281,289	10.25	30	553.601,744 403.281,289	31	553.594,642 403.284,696	7.877
31	553.594,642 403.284,696	32	553.589,56 403.287,081	5.614	32	553.589,56 403.287,081	33	553.587,782 403.284,148	3.43	33	553.587,782 403.284,148	34	553.591,404 403.282,354	4.042
34	553.591,404 403.282,354	35	553.599,756 403.277,432	9.694	35	553.599,756 403.277,432	36	553.613,09 403.269,508	15.511	36	553.613,09 403.269,508	37	553.610,067 403.265,814	4.773
37	553.610,067 403.265,814	38	553.604,89 403.259,941	7.829	38	553.604,89 403.259,941	39	553.600,684 403.255,583	6.057	39	553.600,684 403.255,583	40	553.598,786 403.254,172	2.365
40	553.598,786 403.254,172	41	553.597,072 403.253,321	1.914	41	553.597,072 403.253,321	42	553.592,653 403.251,251	4.88	42	553.592,653 403.251,251	43	553.587,879 403.248,602	5.46
43	553.587,879 403.248,602	44	553.583,801 403.246,338	4.664	44	553.583,801 403.246,338	45	553.581,421 403.245,569	2.501	45	553.581,421 403.245,569	46	553.579,339 403.245,67	2.084
46	553.579,339 403.245,67	47	553.577,42 403.246,078	1.962	47	553.577,42 403.246,078	48	553.571,536 403.247,392	6.029	48	553.571,536 403.247,392	49	553.563,815 403.249,167	7.922
49	553.563,815 403.249,167	50	553.561,828 403.249,872	2.108	50	553.561,828 403.249,872	51	553.555,519 403.243,165	9.208	51	553.555,519 403.243,165	52	553.549,416 403.236,771	8.839
52	553.549,416 403.236,771	53	553.540,758 403.227,642	12.582	53	553.540,758 403.227,642	54	553.533,518 403.220,327	10.292	54	553.533,518 403.220,327	55	553.532,563 403.219,794	1.094
55	553.532,563 403.219,794	56	553.527,07 403.213,445	8.395	56	553.527,07 403.213,445	57	553.519,058 403.204,757	11.818	57	553.519,058 403.204,757	58	553.514,734 403.199,543	6.774
58	553.514,734 403.199,543	59	553.516,561 403.196,92	3.197	59	553.516,561 403.196,92	60	553.523,632 403.204,295	10.217	60	553.523,632 403.204,295	61	553.534,516 403.216,167	16.106
61	553.534,516 403.216,167	62	553.541,59 403.223,926	10.5	62	553.541,59 403.223,926	63	553.547,231 403.218,942	7.527	63	553.547,231 403.218,942	64	553.558,727 403.209,378	14.954
64	553.558,727 403.209,378	1	553.570,211 403.199,667	15.039										

\*\* Lungimile segmentelor sunt determinate în planul de proiecție Stereo 70 și sunt rotunjite la 1 milimetru.

\*\*\* Distanța dintre puncte este formată din segmente cumulate ce sunt mai mici decât valoarea 1 milimetru.



**DATE DESPRE IMOBILUL NR. 2520**

Oficiul de Cadastru și Publicitate Imobiliară PRAHOVA  
Biroul de Cadastru și Publicitate Imobiliară Câmpina

**A. Partea I. Descrierea imobilului**

TEREN Intravilan

Adresa: Loc. Provita De Jos, Jud. Prahova, punct "Acasa"

Nr. Crt	Nr cadastral Nr. topografic	Suprafața* (mp)	Observații / Referințe
A1	20836	Din acte: 2.300 Masurata: 2.400	Sector cadastral:6 Teren imprejmuit;

**Construcții**

Crt	Nr cadastral Nr. topografic	Adresa	Observații / Referințe
A1.1	20836-C1	Loc. Provita De Jos, Jud. Prahova	Nr. niveluri:3; S. construita la sol:123 mp; Locuinta - S+P+E

**B. Partea II. Proprietari și acte**

Inscrieri privitoare la dreptul de proprietate și alte drepturi reale		Referințe
<b>43976 / 19/09/2023</b>		
Act Notarial nr. 2580, din 18/09/2023 emis de Ivan Mihaela;		
B2	Intabulare, drept de PROPRIETATE donație, dobandit prin Conventie, cota actuala 1/1 1) PETRESCU VICTOR IONUȚ 2) PETRESCU MIHAELA	A1, A1.1

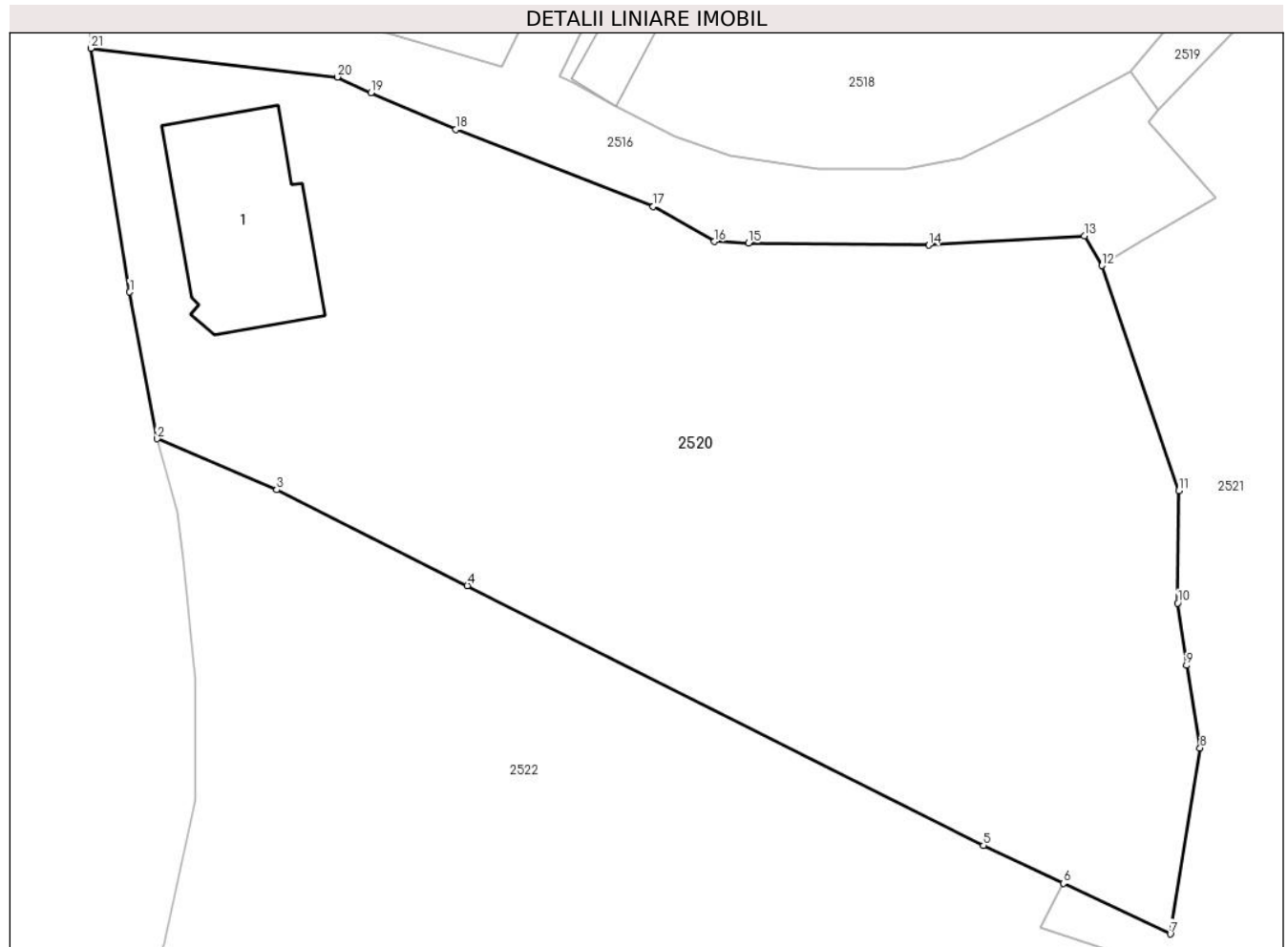
**C. Partea III. SARCINI .**

Inscrieri privind dezmembramintele dreptului de proprietate, drepturi reale de garanție și sarcini	Referințe
NU SUNT	

**Teren**

Nr cadastral	Suprafața (mp)*	Observații / Referințe
20836	Din acte: 2.300 Masurata: 2.400	

\* Suprafața este determinată în planul de proiecție Stereo 70.



**Date referitoare la teren**

Crt	Categorie folosință	Intra vilan	Suprafața (mp)	Tarla	Parcelă	Nr. topo	Observații / Referințe
1	curți constructii	DA	292	8	200	-	
2	arabil	DA	200	8	199	-	
3	arabil	DA	221	8	201	-	
4	faneata	DA	1.687	8	200/1	-	

**Date referitoare la construcții**

Crt	Număr	Destinație construcție	Supraf. (mp)	Situație juridică	Observații / Referințe
A1.1	20836-C1	construcții de locuințe	123	Cu acte	Nr. niveluri:3; S. construita la sol:123 mp; Locuinta - S+P+E

**Lungime Segmente**

1) Valorile lungimilor segmentelor sunt obținute din proiecție în plan.

Punct început	X / Y	Punct sfârșit	X / Y	Lungime segment (** (m))
1	553.446,937 403.184,579	2	553.448,778 403.174,638	10.111

Punct început	X / Y	Punct sfârșit	X / Y	Lungime segment (** (m))
2	553.448,778 403.174,638	3	553.456,902 403.171,173	8.832



Punct început	X / Y	Punct sfârșit	X / Y	Lungime segment (** (m)
3	553.456,902 403.171,173	4	553.469,803 403.164,679	14.443
5	553.504,764 403.147,084	6	553.510,179 403.144,516	5.993
7	553.517,414 403.141,086	8	553.519,434 403.153,687	12.762
9	553.518,518 403.159,283	10	553.517,909 403.163,509	4.27
11	553.517,997 403.171,115	12	553.512,792 403.186,364	16.112
13	553.511,61 403.188,372	14	553.501,044 403.187,753	10.585
15	553.488,859 403.187,889	16	553.486,544 403.187,998	2.318
17	553.482,395 403.190,374	18	553.469,031 403.195,591	14.346
19	553.463,278 403.198,075	20	553.460,996 403.199,145	2.52
21	553.444,302 403.201,089	1	553.446,937 403.184,579	16.719

Punct început	X / Y	Punct sfârșit	X / Y	Lungime segment (** (m)
4	553.469,803 403.164,679	5	553.504,764 403.147,084	39.139
6	553.510,179 403.144,516	7	553.517,414 403.141,086	8.007
8	553.519,434 403.153,687	9	553.518,518 403.159,283	5.67
10	553.517,909 403.163,509	11	553.517,997 403.171,115	7.607
12	553.512,792 403.186,364	13	553.511,61 403.188,372	2.331
14	553.501,044 403.187,753	15	553.488,859 403.187,889	12.186
16	553.486,544 403.187,998	17	553.482,395 403.190,374	4.782
18	553.469,031 403.195,591	19	553.463,278 403.198,075	6.266
20	553.460,996 403.199,145	21	553.444,302 403.201,089	16.807

\*\* Lungimile segmentelor sunt determinate în planul de proiecție Stereo 70 și sunt rotunjite la 1 milimetru.

\*\*\* Distanța dintre puncte este formată din segmente cumulate ce sunt mai mici decât valoarea 1 milimetru.



**DATE DESPRE IMOBILUL NR. 2521**

Oficiul de Cadastru și Publicitate Imobiliară PRAHOVA  
Biroul de Cadastru și Publicitate Imobiliară Câmpina

**A. Partea I. Descrierea imobilului**

TEREN Intravilan

Adresa: Loc. Provita De Jos, Jud. Prahova

Nr. Crt	Nr cadastral Nr. topografic	Suprafața* (mp)	Observații / Referințe
A1		6.656	Sector cadastral:6 Teren imprejmuit;

**B. Partea II. Proprietari și acte**

Inscrieri privitoare la dreptul de proprietate și alte drepturi reale		Referințe
/		
Act Normativ nr. 7, din 13/03/1996 emis de Parlamentul României (lege);		
B1	Inscrierea posesiei, drept de PROPRIETATE, dobandit prin Lege, cota actuala 1/1 1) NEIDENTIFICAT NEIDENTIFICAT	A1
Act Normativ nr. 7, din 13/03/1996 emis de Parlamentul României, (art.13); (lege);		
B2	Se noteaza mentiunea de proprietar neidentificat.	A1

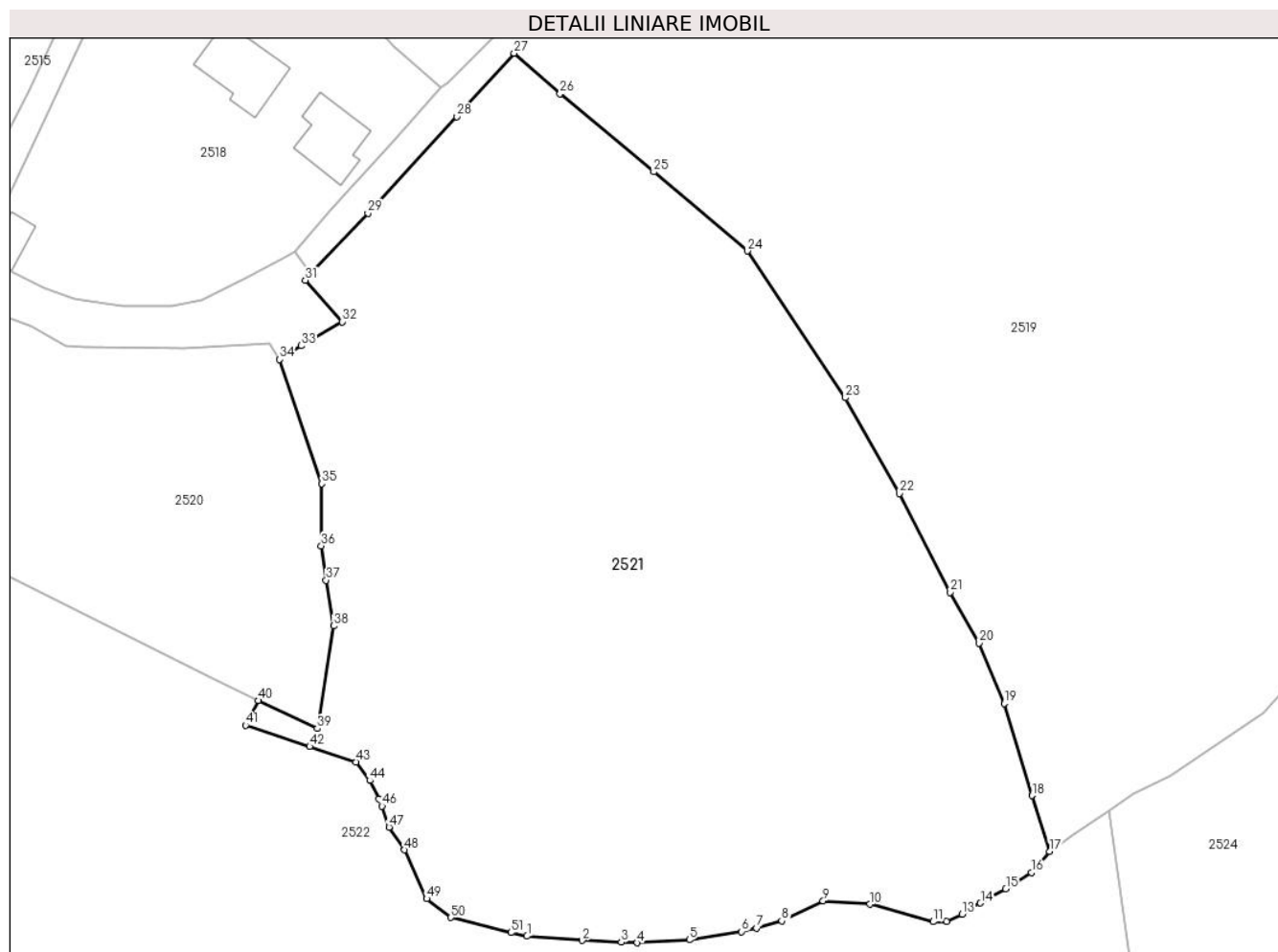
**C. Partea III. SARCINI .**

Inscrieri privind dezmembramintele dreptului de proprietate, drepturi reale de garanție și sarcini	Referințe
NU SUNT	

**Teren**

Nr cadastral	Suprafața (mp)*	Observații / Referințe
	6.656	

\* Suprafața este determinată în planul de proiecție Stereo 70.



**Date referitoare la teren**

Crt	Categorie folosință	Intravilan	Suprafața (mp)	Tarla	Parcelă	Nr. topo	Observații / Referințe
1	curți constructii	DA	700	8	197	-	
2	faneata	DA	5.956	8	195, 196	-	

**Lungime Segmente**

1) Valorile lungimilor segmentelor sunt obținute din proiecție în plan.

Punct început	X / Y	Punct sfârșit	X / Y	Lungime segment	Punct început	X / Y	Punct sfârșit	X / Y	Lungime segment	Punct început	X / Y	Punct sfârșit	X / Y	Lungime segment
1	553.543,158 403.115,605	2	553.549,958 403.115,089	6.82	2	553.549,958 403.115,089	3	553.554,742 403.114,878	4.789	3	553.554,742 403.114,878	4	553.556,689 403.114,8	1.949
4	553.556,689 403.114,8	5	553.563,094 403.115,17	6.416	5	553.563,094 403.115,17	6	553.569,528 403.116,17	6.511	6	553.569,528 403.116,17	7	553.571,353 403.116,606	1.876
7	553.571,353 403.116,606	8	553.574,449 403.117,483	3.218	8	553.574,449 403.117,483	9	553.579,527 403.119,935	5.639	9	553.579,527 403.119,935	10	553.585,281 403.119,531	5.768
10	553.585,281 403.119,531	11	553.593,024 403.117,391	8.033	11	553.593,024 403.117,391	12	553.594,701 403.117,427	1.677	12	553.594,701 403.117,427	13	553.596,585 403.118,298	2.076
13	553.596,585 403.118,298	14	553.598,844 403.119,685	2.651	14	553.598,844 403.119,685	15	553.601,96 403.121,434	3.573	15	553.601,96 403.121,434	16	553.605,118 403.123,418	3.73

Punct început	X / Y	Punct sfârșit	X / Y	Lungime segment	Punct început	X / Y	Punct sfârșit	X / Y	Lungime segment	Punct început	X / Y	Punct sfârșit	X / Y	Lungime segment
16	553.605,118 403.123,418	17	553.607,356 403.126,006	3.421	17	553.607,356 403.126,006	18	553.605,168 403.132,857	7.192	18	553.605,168 403.132,857	19	553.601,755 403.144,168	11.815
19	553.601,755 403.144,168	20	553.598,668 403.151,559	8.01	20	553.598,668 403.151,559	21	553.595,122 403.157,801	7.179	21	553.595,122 403.157,801	22	553.588,871 403.169,92	13.636
22	553.588,871 403.169,92	23	553.582,267 403.181,675	13.483	23	553.582,267 403.181,675	24	553.570,211 403.199,667	21.658	24	553.570,211 403.199,667	25	553.558,727 403.209,378	15.039
25	553.558,727 403.209,378	26	553.547,231 403.218,942	14.954	26	553.547,231 403.218,942	27	553.541,59 403.223,926	7.527	27	553.541,59 403.223,926	28	553.534,516 403.216,167	10.5
28	553.534,516 403.216,167	29	553.523,632 403.204,295	16.106	29	553.523,632 403.204,295	30	553.516,561 403.196,92	10.217	30	553.516,561 403.196,92	31	553.515,95 403.196,095	1.027
31	553.515,95 403.196,095	32	553.520,475 403.190,979	6.829	32	553.520,475 403.190,979	33	553.515,444 403.188,057	5.818	33	553.515,444 403.188,057	34	553.512,792 403.186,364	3.146
34	553.512,792 403.186,364	35	553.517,997 403.171,115	16.112	35	553.517,997 403.171,115	36	553.517,909 403.163,509	7.607	36	553.517,909 403.163,509	37	553.518,518 403.159,283	4.27
37	553.518,518 403.159,283	38	553.519,434 403.153,687	5.67	38	553.519,434 403.153,687	39	553.517,414 403.141,086	12.762	39	553.517,414 403.141,086	40	553.510,179 403.144,516	8.007
40	553.510,179 403.144,516	41	553.508,61 403.141,492	3.407	41	553.508,61 403.141,492	42	553.516,489 403.138,887	8.298	42	553.516,489 403.138,887	43	553.522,16 403.136,987	5.981
43	553.522,16 403.136,987	44	553.523,872 403.134,708	2.85	44	553.523,872 403.134,708	45	553.525,017 403.132,433	2.547	45	553.525,017 403.132,433	46	553.525,378 403.131,562	0.943
46	553.525,378 403.131,562	47	553.526,234 403.128,989	2.712	47	553.526,234 403.128,989	48	553.528,143 403.126,2	3.38	48	553.528,143 403.126,2	49	553.530,856 403.120,208	6.578
49	553.530,856 403.120,208	50	553.533,844 403.117,901	3.775	50	553.533,844 403.117,901	51	553.541,196 403.116,037	7.585	51	553.541,196 403.116,037	1	553.543,158 403.115,605	2.009

\*\* Lungimile segmentelor sunt determinate în planul de proiecție Stereo 70 și sunt rotunjite la 1 milimetru.

\*\*\* Distanța dintre puncte este formată din segmente cumulate ce sunt mai mici decât valoarea 1 milimetru.



**DATE DESPRE IMOBILUL NR. 2522**

Oficiul de Cadastru și Publicitate Imobiliară PRAHOVA  
Biroul de Cadastru și Publicitate Imobiliară Câmpina

**A. Partea I. Descrierea imobilului**

TEREN Intravilan

Nr. CF vechi:967

Nr. cadastral vechi:10112

Adresa: Loc. Provita De Jos, Jud. Prahova, punct "LA SOVAIALA"

Nr. Crt	Nr cadastral Nr. topografic	Suprafața* (mp)	Observații / Referințe
A1	20183	Din acte: 5.280 Masurata: 5.286	Sector cadastral:6 Teren imprejmuit;

**B. Partea II. Proprietari și acte**

Inscrieri privitoare la dreptul de proprietate și alte drepturi reale	Referințe
<b>43917 / 19/09/2023</b>	
Act Notarial nr. 2579, din 18/09/2023 emis de Ivan Mihaela;	
B7	A1
Intabulare, drept de PROPRIETATE donație, dobandit prin Conventie, cota actuala 1/1	
1) PETRESCU VICTOR IONUȚ	
2) PETRESCU MIHAELA	

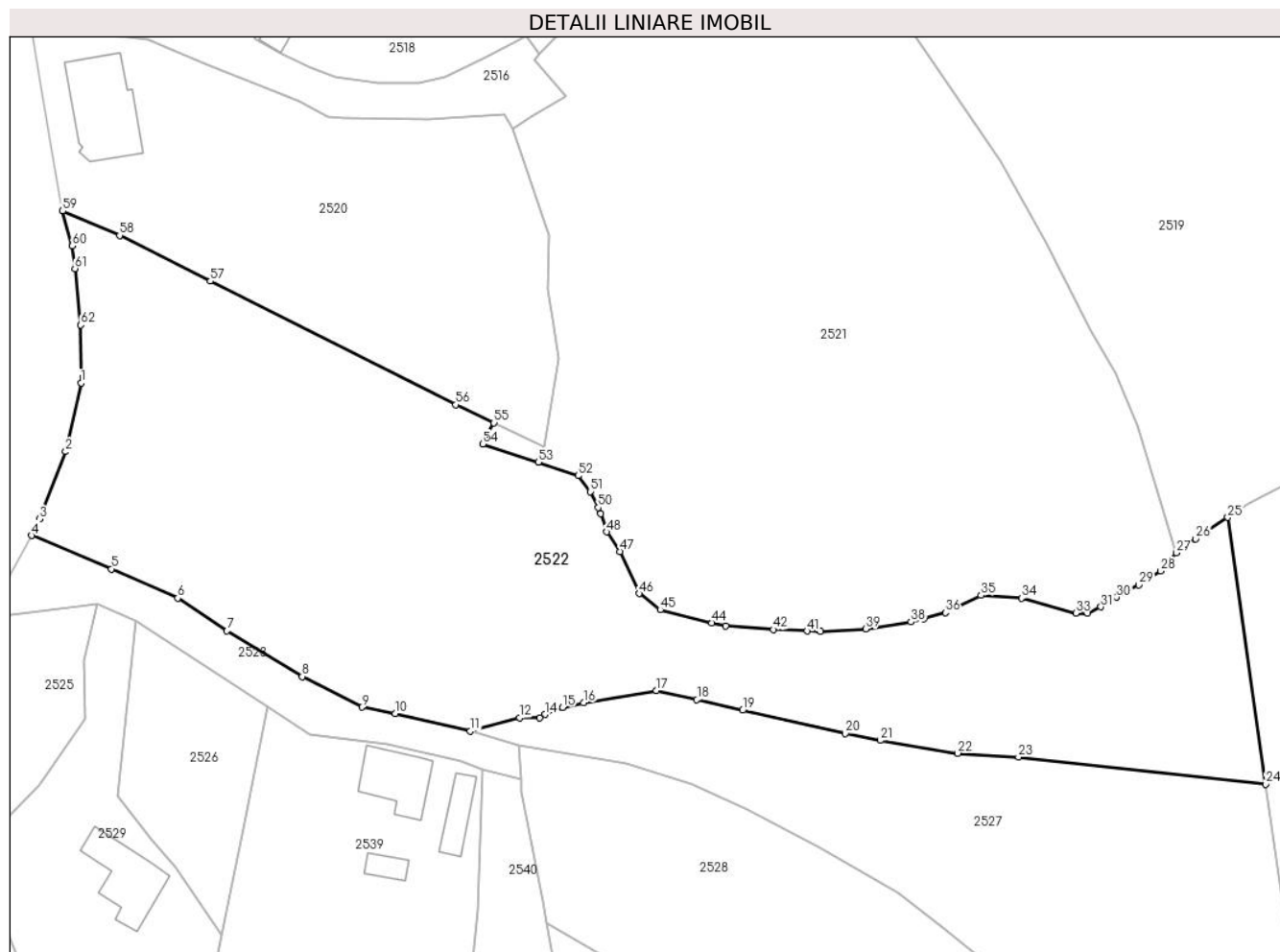
**C. Partea III. SARCINI .**

Inscrieri privind dezmembramintele dreptului de proprietate, drepturi reale de garanție și sarcini	Referințe
NU SUNT	

**Teren**

Nr cadastral	Suprafața (mp)*	Observații / Referințe
20183	Din acte: 5.280 Masurata: 5.286	

\* Suprafața este determinată în planul de proiecție Stereo 70.



**Date referitoare la teren**

Crt	Categorie folosință	Intra vilan	Suprafața (mp)	Tarla	Parcelă	Nr. topo	Observații / Referințe
1	faneata	DA	5.286	8	F202, F204/1	-	

**Lungime Segmente**

1) Valorile lungimilor segmentelor sunt obținute din proiecție în plan.

Punct început	X / Y	Punct sfârșit	X / Y	Lungime segment	Punct început	X / Y	Punct sfârșit	X / Y	Lungime segment	Punct început	X / Y	Punct sfârșit	X / Y	Lungime segment
1	553.451,401 403.150,187	2	553.449,225 403.140,409	10.018	2	553.449,225 403.140,409	3	553.445,463 403.130,812	10.308	3	553.445,463 403.130,812	4	553.444,372 403.128,468	2.585
4	553.444,372 403.128,468	5	553.455,765 403.123,709	12.347	5	553.455,765 403.123,709	6	553.465,146 403.119,561	10.257	6	553.465,146 403.119,561	7	553.472,164 403.114,884	8.434
7	553.472,164 403.114,884	8	553.482,876 403.108,387	12.528	8	553.482,876 403.108,387	9	553.491,374 403.104,018	9.555	9	553.491,374 403.104,018	10	553.496,124 403.103,1	4.838
10	553.496,124 403.103,1	11	553.506,823 403.100,626	10.981	11	553.506,823 403.100,626	12	553.513,819 403.102,52	7.248	12	553.513,819 403.102,52	13	553.516,724 403.102,507	2.905
13	553.516,724 403.102,507	14	553.517,488 403.102,993	0.905	14	553.517,488 403.102,993	15	553.519,923 403.104,016	2.641	15	553.519,923 403.104,016	16	553.522,926 403.104,671	3.074



Punct început	X / Y	Punct sfârșit	X / Y	Lungime segment	Punct început	X / Y	Punct sfârșit	X / Y	Lungime segment	Punct început	X / Y	Punct sfârșit	X / Y	Lungime segment
16	553.522,926 403.104,671	17	553.533,316 403.106,396	10.532	17	553.533,316 403.106,396	18	553.539,068 403.105,079	5.901	18	553.539,068 403.105,079	19	553.545,571 403.103,593	6.671
19	553.545,571 403.103,593	20	553.560,198 403.100,277	14.998	20	553.560,198 403.100,277	21	553.565,167 403.099,291	5.066	21	553.565,167 403.099,291	22	553.576,198 403.097,478	11.179
22	553.576,198 403.097,478	23	553.584,849 403.096,917	8.669	23	553.584,849 403.096,917	24	553.620,044 403.093,092	35.402	24	553.620,044 403.093,092	25	553.614,637 403.131,041	38.332
25	553.614,637 403.131,041	26	553.610,11 403.127,968	5.471	26	553.610,11 403.127,968	27	553.607,356 403.126,006	3.381	27	553.607,356 403.126,006	28	553.605,118 403.123,418	3.421
28	553.605,118 403.123,418	29	553.601,96 403.121,434	3.73	29	553.601,96 403.121,434	30	553.598,844 403.119,685	3.573	30	553.598,844 403.119,685	31	553.596,585 403.118,298	2.651
31	553.596,585 403.118,298	32	553.594,701 403.117,427	2.076	32	553.594,701 403.117,427	33	553.593,024 403.117,391	1.677	33	553.593,024 403.117,391	34	553.585,281 403.119,531	8.033
34	553.585,281 403.119,531	35	553.579,527 403.119,935	5.768	35	553.579,527 403.119,935	36	553.574,449 403.117,483	5.639	36	553.574,449 403.117,483	37	553.571,353 403.116,606	3.218
37	553.571,353 403.116,606	38	553.569,528 403.116,17	1.876	38	553.569,528 403.116,17	39	553.563,094 403.115,17	6.511	39	553.563,094 403.115,17	40	553.556,689 403.114,8	6.416
40	553.556,689 403.114,8	41	553.554,742 403.114,878	1.949	41	553.554,742 403.114,878	42	553.549,958 403.115,089	4.789	42	553.549,958 403.115,089	43	553.543,158 403.115,605	6.82
43	553.543,158 403.115,605	44	553.541,196 403.116,037	2.009	44	553.541,196 403.116,037	45	553.533,844 403.117,901	7.585	45	553.533,844 403.117,901	46	553.530,856 403.120,208	3.775
46	553.530,856 403.120,208	47	553.528,143 403.126,2	6.578	47	553.528,143 403.126,2	48	553.526,234 403.128,989	3.38	48	553.526,234 403.128,989	49	553.525,378 403.131,562	2.712
49	553.525,378 403.131,562	50	553.525,017 403.132,433	0.943	50	553.525,017 403.132,433	51	553.523,872 403.134,708	2.547	51	553.523,872 403.134,708	52	553.522,16 403.136,987	2.85
52	553.522,16 403.136,987	53	553.516,489 403.138,887	5.981	53	553.516,489 403.138,887	54	553.508,61 403.141,492	8.298	54	553.508,61 403.141,492	55	553.510,179 403.144,516	3.407
55	553.510,179 403.144,516	56	553.504,764 403.147,084	5.993	56	553.504,764 403.147,084	57	553.469,803 403.164,679	39.139	57	553.469,803 403.164,679	58	553.456,902 403.171,173	14.443
58	553.456,902 403.171,173	59	553.448,778 403.174,638	8.832	59	553.448,778 403.174,638	60	553.450,171 403.169,677	5.152	60	553.450,171 403.169,677	61	553.450,526 403.166,46	3.237
61	553.450,526 403.166,46	62	553.451,352 403.158,407	8.095	62	553.451,352 403.158,407	1	553.451,401 403.150,187	8.22					

\*\* Lungimile segmentelor sunt determinate în planul de proiecție Stereo 70 și sunt rotunjite la 1 milimetru.

\*\*\* Distanța dintre puncte este formată din segmente cumulate ce sunt mai mici decât valoarea 1 milimetru.



**DATE DESPRE IMOBILUL NR. 2523**

Oficiul de Cadastru și Publicitate Imobiliară PRAHOVA  
Biroul de Cadastru și Publicitate Imobiliară Câmpina

**A. Partea I. Descrierea imobilului**

TEREN Intravilan

Adresa: Loc. Provita De Jos, Jud. Prahova, Drum vicinal Șovăială Traian

Nr. Crt	Nr cadastral Nr. topografic	Suprafața* (mp)	Observații / Referințe
A1		470	Sector cadastral:6 Teren imprejmuit;

**B. Partea II. Proprietari și acte**

Inscrieri privitoare la dreptul de proprietate și alte drepturi reale	Referințe
/	
Act Notarial nr. 1359, din 27/12/2001 emis de HGR (Lege);	
B1	A1
Intabulare, drept de PROPRIETATE, dobandit prin Lege, cota actuala 1/1	
1) Comuna Provita de Jos - domeniul public, CIF:2843159	

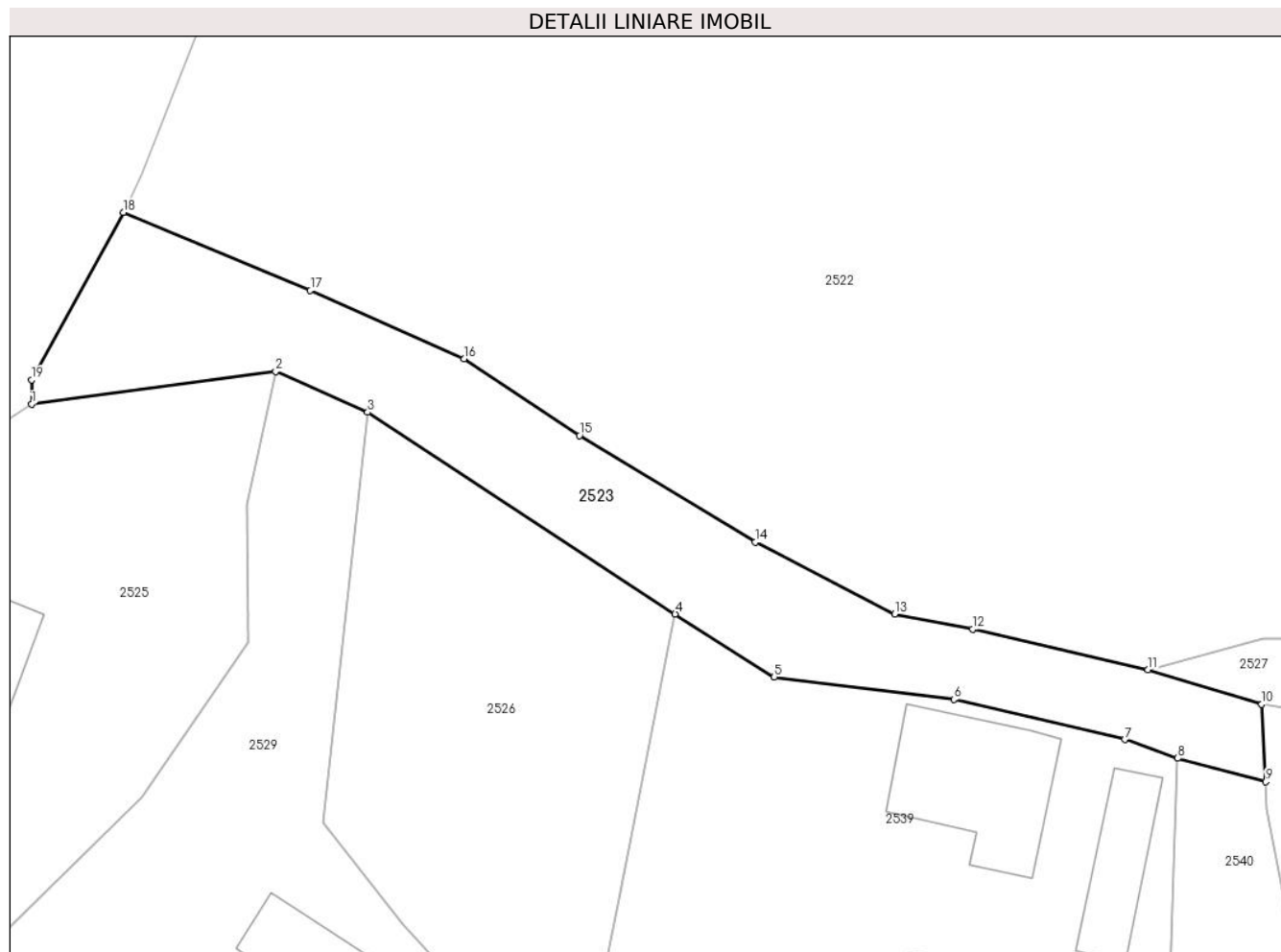
**C. Partea III. SARCINI .**

Inscrieri privind dezmembramintele dreptului de proprietate, drepturi reale de garanție și sarcini	Referințe
NU SUNT	

**Teren**

Nr cadastral	Suprafața (mp)*	Observații / Referințe
	470	

\* Suprafața este determinată în planul de proiecție Stereo 70.



**Date referitoare la teren**

Crt	Categorie folosință	Intravilan	Suprafața (mp)	Tarla	Parcelă	Nr. topo	Observații / Referințe
1	drum	DA	470	8	Ds 203	-	

**Lungime Segmente**

1) Valorile lungimilor segmentelor sunt obținute din proiecție în plan.

Punct început	X / Y	Punct sfârșit	X / Y	Lungime segment (** (m)
1	553.438,774 403.116,8	2	553.453,65 403.118,79	15.009
2	553.453,65 403.118,79	3	553.459,257 403.116,3	6.135
3	553.459,257 403.116,3	4	553.478,004 403.104,018	22.412
4	553.478,004 403.104,018	5	553.484,044 403.100,175	7.159
5	553.484,044 403.100,175	6	553.495,002 403.098,81	11.043

Punct început	X / Y	Punct sfârșit	X / Y	Lungime segment (** (m)
6	553.495,002 403.098,81	7	553.505,404 403.096,367	10.685
7	553.505,404 403.096,367	8	553.508,64 403.095,23	3.43
8	553.508,64 403.095,23	9	553.514,0 403.093,8	5.547
9	553.514,0 403.093,8	10	553.513,76 403.098,52	4.726
10	553.513,76 403.098,52	11	553.506,823 403.100,626	7.25
11	553.506,823 403.100,626	12	553.496,124 403.103,1	10.981
12	553.496,124 403.103,1	13	553.491,374 403.104,018	4.838
13	553.491,374 403.104,018	14	553.482,876 403.108,387	9.555
14	553.482,876 403.108,387	15	553.472,164 403.114,884	12.528
15	553.472,164 403.114,884	16	553.465,146 403.119,561	8.434
16	553.465,146 403.119,561	17	553.455,765 403.123,709	10.257
17	553.455,765 403.123,709	18	553.444,372 403.128,468	12.347
18	553.444,372 403.128,468	19	553.438,786 403.118,274	11.624
19	553.438,786 403.118,274	1	553.438,774 403.116,8	1.474

\*\* Lungimile segmentelor sunt determinate în planul de proiecție Stereo 70 și sunt rotunjite la 1 milimetru.

\*\*\* Distanța dintre puncte este formată din segmente cumulate ce sunt mai mici decât valoarea 1 milimetru.



**DATE DESPRE IMOBILUL NR. 2524**

Oficiul de Cadastru și Publicitate Imobiliară PRAHOVA  
Biroul de Cadastru și Publicitate Imobiliară Câmpina

**A. Partea I. Descrierea imobilului**

TEREN Intravilan

Adresa: Loc. Provita De Jos, Jud. Prahova

Nr. Crt	Nr cadastral Nr. topografic	Suprafața* (mp)	Observații / Referințe
A1		3.725	Sector cadastral:6 Teren imprejmuit;

**B. Partea II. Proprietari și acte**

Inscrieri privitoare la dreptul de proprietate și alte drepturi reale		Referințe
/		
Act Normativ nr. 7, din 13/03/1996 emis de Parlamentul României (lege);		
B1	Inscrierea posesiei, drept de PROPRIETATE, dobandit prin Lege, cota actuala 1/1 1) NEIDENTIFICAT NEIDENTIFICAT	A1
Act Normativ nr. 7, din 13/03/1996 emis de Parlamentul României, (art.13); (lege);		
B2	Se noteaza mentiunea de proprietar neidentificat.	A1

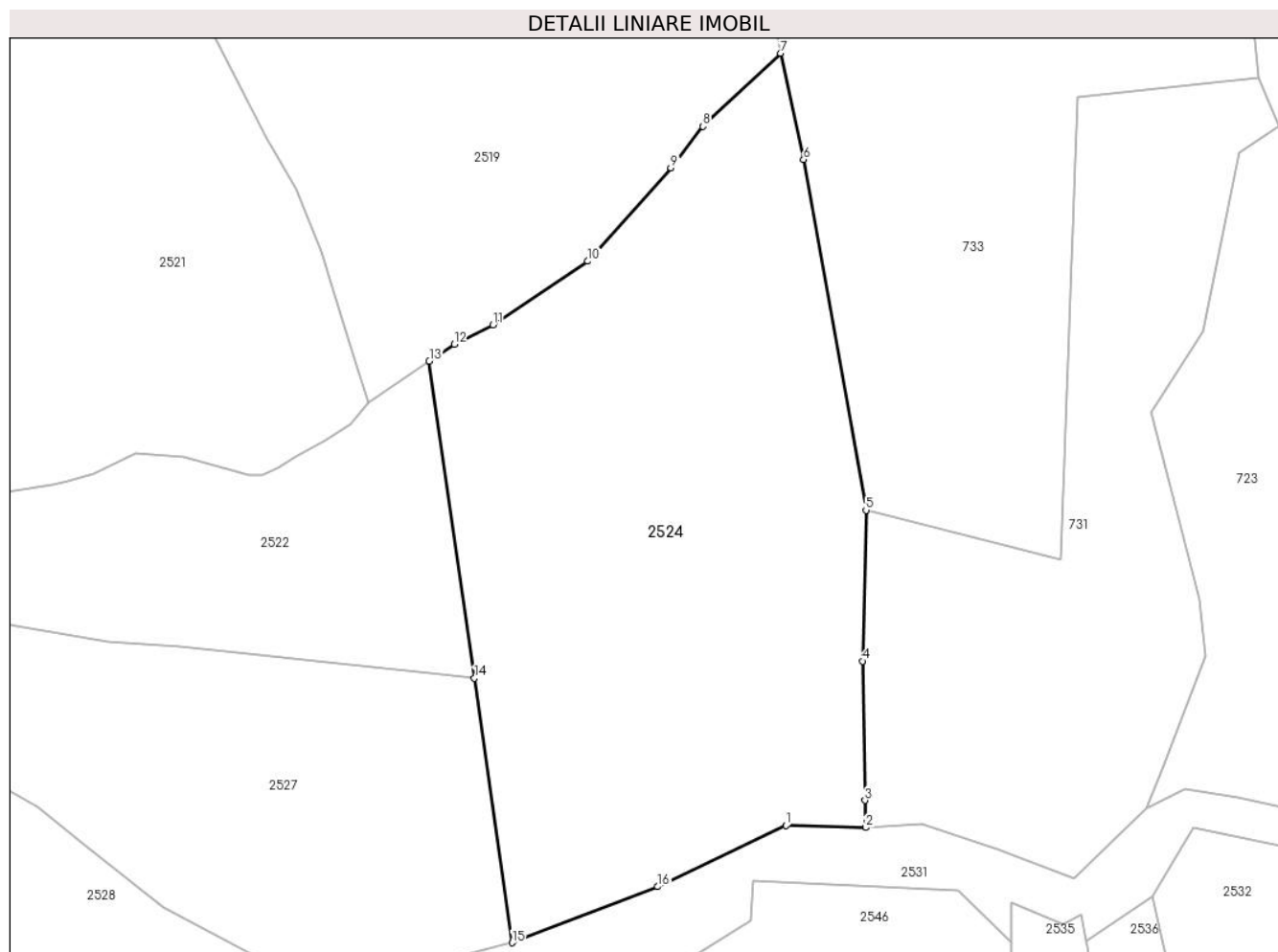
**C. Partea III. SARCINI .**

Inscrieri privind dezmembramintele dreptului de proprietate, drepturi reale de garanție și sarcini	Referințe
NU SUNT	

### Teren

Nr cadastral	Suprafața (mp)*	Observații / Referințe
	3.725	

\* Suprafața este determinată în planul de proiecție Stereo 70.



### Date referitoare la teren

Crt	Categorie folosință	Intravilan	Suprafața (mp)	Tarla	Parcelă	Nr. topo	Observații / Referințe
1	faneata	DA	3.725	8	205, 206, 207	-	

### Lungime Segmente

1) Valorile lungimilor segmentelor sunt obținute din proiecție în plan.

Punct început	X / Y	Punct sfârșit	X / Y	Lungime segment (** (m)
1	553.657,319 403.075,464	2	553.666,868 403.075,231	9.552
2	553.666,868 403.075,231	3	553.666,804 403.078,469	3.239
3	553.666,804 403.078,469	4	553.666,477 403.095,139	16.673
4	553.666,477 403.095,139	5	553.666,911 403.113,186	18.052
5	553.666,911 403.113,186	6	553.659,444 403.155,159	42.632



Punct început	X / Y	Punct sfârșit	X / Y	Lungime segment (** (m)
6	553.659,444 403.155,159	7	553.656,658 403.167,857	13.0
7	553.656,658 403.167,857	8	553.647,412 403.159,095	12.738
8	553.647,412 403.159,095	9	553.643,545 403.154,151	6.277
9	553.643,545 403.154,151	10	553.633,604 403.142,976	14.957
10	553.633,604 403.142,976	11	553.622,239 403.135,363	13.679
11	553.622,239 403.135,363	12	553.617,613 403.133,038	5.177
12	553.617,613 403.133,038	13	553.614,637 403.131,041	3.584
13	553.614,637 403.131,041	14	553.620,044 403.093,092	38.332
14	553.620,044 403.093,092	15	553.624,543 403.061,443	31.967
15	553.624,543 403.061,443	16	553.641,991 403.068,155	18.694
16	553.641,991 403.068,155	1	553.657,319 403.075,464	16.981

\*\* Lungimile segmentelor sunt determinate în planul de proiecție Stereo 70 și sunt rotunjite la 1 milimetru.

\*\*\* Distanța dintre puncte este formată din segmente cumulate ce sunt mai mici decât valoarea 1 milimetru.



**DATE DESPRE IMOBILUL NR. 2525**

Oficiul de Cadastru și Publicitate Imobiliară PRAHOVA  
Biroul de Cadastru și Publicitate Imobiliară Câmpina

**A. Partea I. Descrierea imobilului**

TEREN Intravilan

Nr. CF vechi:400(e:400)  
Nr. cadastral vechi:548(e:10430)

Adresa: Loc. Provita De Jos, Jud. Prahova

Nr. Crt	Nr cadastral Nr. topografic	Suprafața* (mp)	Observații / Referințe
A1	20499	Din acte: 610 Masurata: 623	Sector cadastral:6 Teren imprejmuit;

**Construcții**

Crt	Nr cadastral Nr. topografic	Adresa	Observații / Referințe
A1.1	20499-C1	Loc. Provita De Jos, Jud. Prahova	Nr. niveluri:1; S. construita la sol:53 mp; MAGAZIN

**B. Partea II. Proprietari și acte**

Inscrieri privitoare la dreptul de proprietate și alte drepturi reale		Referințe
<b>6458 / 08/09/2005</b>		
Act Notarial nr. 3088, din 07/09/2005 emis de NP Pop M C;		
B1	Intabulare, drept de PROPRIETATE cumparare ca bun propriu, dobandit prin Conventie, cota actuala 1/1 1) SIMION AURELIAN	A1
<b>15011 / 11/09/2009</b>		
Act Administrativ nr. 2534, din 31/08/2009 emis de PRIMARIA PROVITA DE JOS;		
B2	se noteaza schimbarea categoriei de folosinta a imobilului din " teren livada " in " teren curti constructii" , conform adeverintei nr. 2534/31.08.2009 eliberata de Primaria Provita de Jos	A1
<b>10865 / 02/07/2010</b>		
Act Administrativ nr. 15, din 11/06/2007 emis de PRIMARIA COM. PROVITA DE JOS;		
B4	se noteaza modificarea numarului cadastral din 548 in numar cadastral nou 10430,dupa conversie	A1
B5	Intabulare, drept de PROPRIETATE, dobandit prin Construire, cota actuala 1/1 1) SIMION AURELIAN	A1.1

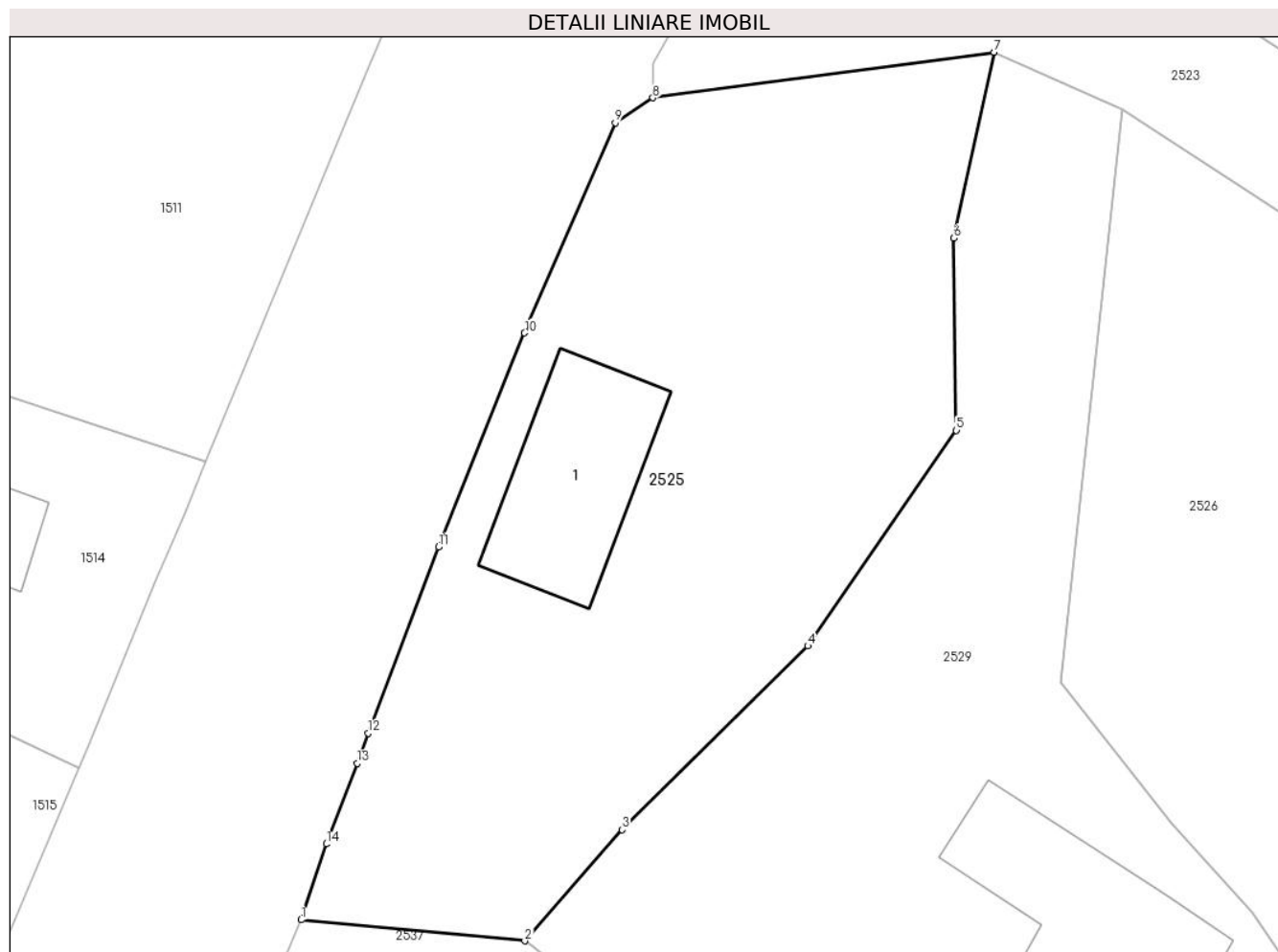
**C. Partea III. SARCINI .**

Inscrieri privind dezmembramentele dreptului de proprietate, drepturi reale de garanție și sarcini	Referințe
NU SUNT	

**Teren**

Nr cadastral	Suprafața (mp)*	Observații / Referințe
20499	Din acte: 610 Masurata: 623	

\* Suprafața este determinată în planul de proiecție Stereo 70.



**Date referitoare la teren**

Crt	Categorie folosință	Intra vilan	Suprafața (mp)	Tarla	Parcelă	Nr. topo	Observații / Referințe
1	curți constructii	DA	623	-	-	-	

**Date referitoare la construcții**

Crt	Număr	Destinație construcție	Supraf. (mp)	Situație juridică	Observații / Referințe
A1.1	20499-C1	construcții anexa	53	Cu acte	Nr. niveluri:1; S. construita la sol:53 mp; MAGAZIN

**Lungime Segmente**

1) Valorile lungimilor segmentelor sunt obținute din proiecție în plan.

Punct început	X / Y	Punct sfârșit	X / Y	Lungime segment (** (m)
1	553.423,439 403.080,96	2	553.433,19 403.080,04	9.794
2	553.433,19 403.080,04	3	553.437,43 403.084,89	6.442
3	553.437,43 403.084,89	4	553.445,53 403.092,9	11.392

Punct început	X / Y	Punct sfârșit	X / Y	Lungime segment (** (m)
4	553.445,53 403.092,9	5	553.452,0 403.102,3	11.411
5	553.452,0 403.102,3	6	553.451,89 403.110,68	8.381
6	553.451,89 403.110,68	7	553.453,65 403.118,79	8.299
7	553.453,65 403.118,79	8	553.438,774 403.116,8	15.009
8	553.438,774 403.116,8	9	553.437,128 403.115,721	1.968
9	553.437,128 403.115,721	10	553.433,18 403.106,55	9.985
10	553.433,18 403.106,55	11	553.429,424 403.097,209	10.067
11	553.429,424 403.097,209	12	553.426,366 403.089,094	8.672
12	553.426,366 403.089,094	13	553.425,889 403.087,775	1.403
13	553.425,889 403.087,775	14	553.424,535 403.084,268	3.759
14	553.424,535 403.084,268	1	553.423,439 403.080,96	3.485

\*\* Lungimile segmentelor sunt determinate în planul de proiecție Stereo 70 și sunt rotunjite la 1 milimetru.

\*\*\* Distanța dintre puncte este formată din segmente cumulate ce sunt mai mici decât valoarea 1 milimetru.



**DATE DESPRE IMOBILUL NR. 2526**

Oficiul de Cadastru și Publicitate Imobiliară PRAHOVA  
Biroul de Cadastru și Publicitate Imobiliară Câmpina

**A. Partea I. Descrierea imobilului**

TEREN Intravilan

Adresa: Loc. Provita De Jos, Jud. Prahova

Nr. Crt	Nr cadastral Nr. topografic	Suprafața* (mp)	Observații / Referințe
A1		552	Sector cadastral:6 Teren imprejmuit;

**B. Partea II. Proprietari și acte**

Inscrieri privitoare la dreptul de proprietate și alte drepturi reale		Referințe
/		
Act Normativ nr. 7, din 13/03/1996 emis de Parlamentul României (lege);		
B1	Inscrierea posesiei, drept de PROPRIETATE, dobandit prin Lege, cota actuala 1/1 1) NEIDENTIFICAT NEIDENTIFICAT	A1
Act Normativ nr. 7, din 13/03/1996 emis de Parlamentul României, (art.13); (lege);		
B2	Se noteaza mentiunea de proprietar neidentificat.	A1

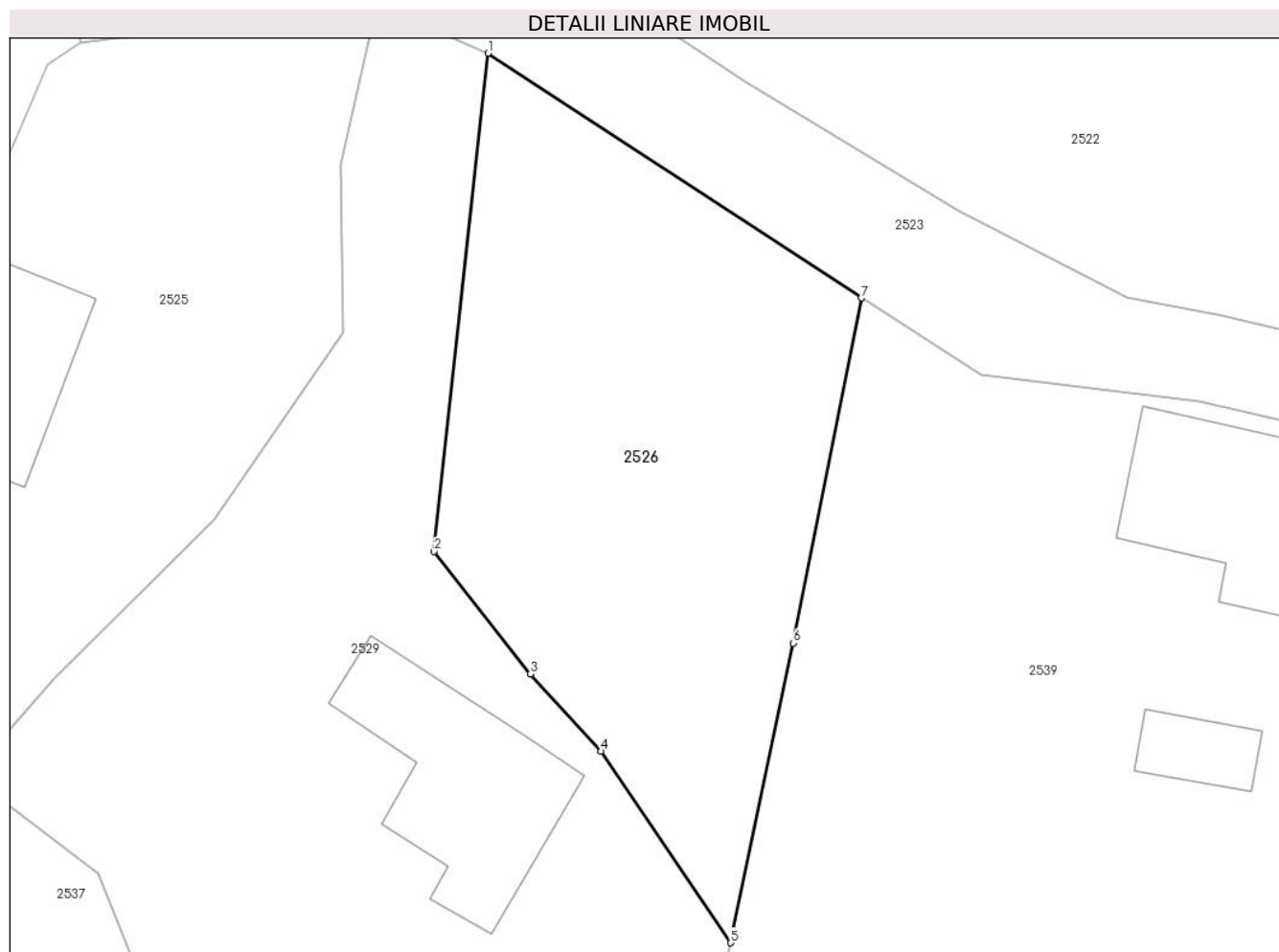
**C. Partea III. SARCINI .**

Inscrieri privind dezmembramintele dreptului de proprietate, drepturi reale de garanție și sarcini	Referințe
NU SUNT	

**Teren**

Nr cadastral	Suprafața (mp)*	Observații / Referințe
	552	

\* Suprafața este determinată în planul de proiecție Stereo 70.



**Date referitoare la teren**

Crt	Categorie folosință	Intravilan	Suprafața (mp)	Tarla	Parcelă	Nr. topo	Observații / Referințe
1	curți constructii	DA	552	8	230	-	

**Lungime Segmente**

1) Valorile lungimilor segmentelor sunt obținute din proiecție în plan.

Punct început	X / Y	Punct sfârșit	X / Y	Lungime segment (** (m)
1	553.459,257 403.116,3	2	553.456,55 403.091,296	25.15
2	553.456,55 403.091,296	3	553.461,389 403.085,148	7.824
3	553.461,389 403.085,148	4	553.464,938 403.081,269	5.258
4	553.464,938 403.081,269	5	553.471,453 403.071,662	11.608
5	553.471,453 403.071,662	6	553.474,582 403.086,702	15.362



Punct început	X / Y	Punct sfârșit	X / Y	Lungime segment (** (m)
6	553.474,582 403.086,702	7	553.478,004 403.104,018	17.651
7	553.478,004 403.104,018	1	553.459,257 403.116,3	22.412

\*\* Lungimile segmentelor sunt determinate în planul de proiecție Stereo 70 și sunt rotunjite la 1 milimetru.

\*\*\* Distanța dintre puncte este formată din segmente cumulate ce sunt mai mici decât valoarea 1 milimetru.



**DATE DESPRE IMOBILUL NR. 2527**

Oficiul de Cadastru și Publicitate Imobiliară PRAHOVA  
Biroul de Cadastru și Publicitate Imobiliară Câmpina

**A. Partea I. Descrierea imobilului**

TEREN Intravilan

Adresa: Loc. Provita De Jos, Jud. Prahova, Pct. Sovaiala

Nr. Crt	Nr cadastral Nr. topografic	Suprafața* (mp)	Observații / Referințe
A1	21285	2.500	Sector cadastral:6 Teren imprejmuit;

**B. Partea II. Proprietari și acte**

Inscrieri privitoare la dreptul de proprietate și alte drepturi reale		Referințe
<b>5714 / 28/02/2018</b>		
Act Notarial nr. 693, din 28/02/2018 emis de NP Busuioc Ovidiu;		
B3	Intabulare, drept de PROPRIETATE, dobandit prin Conventie, cota actuala 1/1 1) MALOS IULIU GABRIEL 2) MALOS GABRIELA	A1

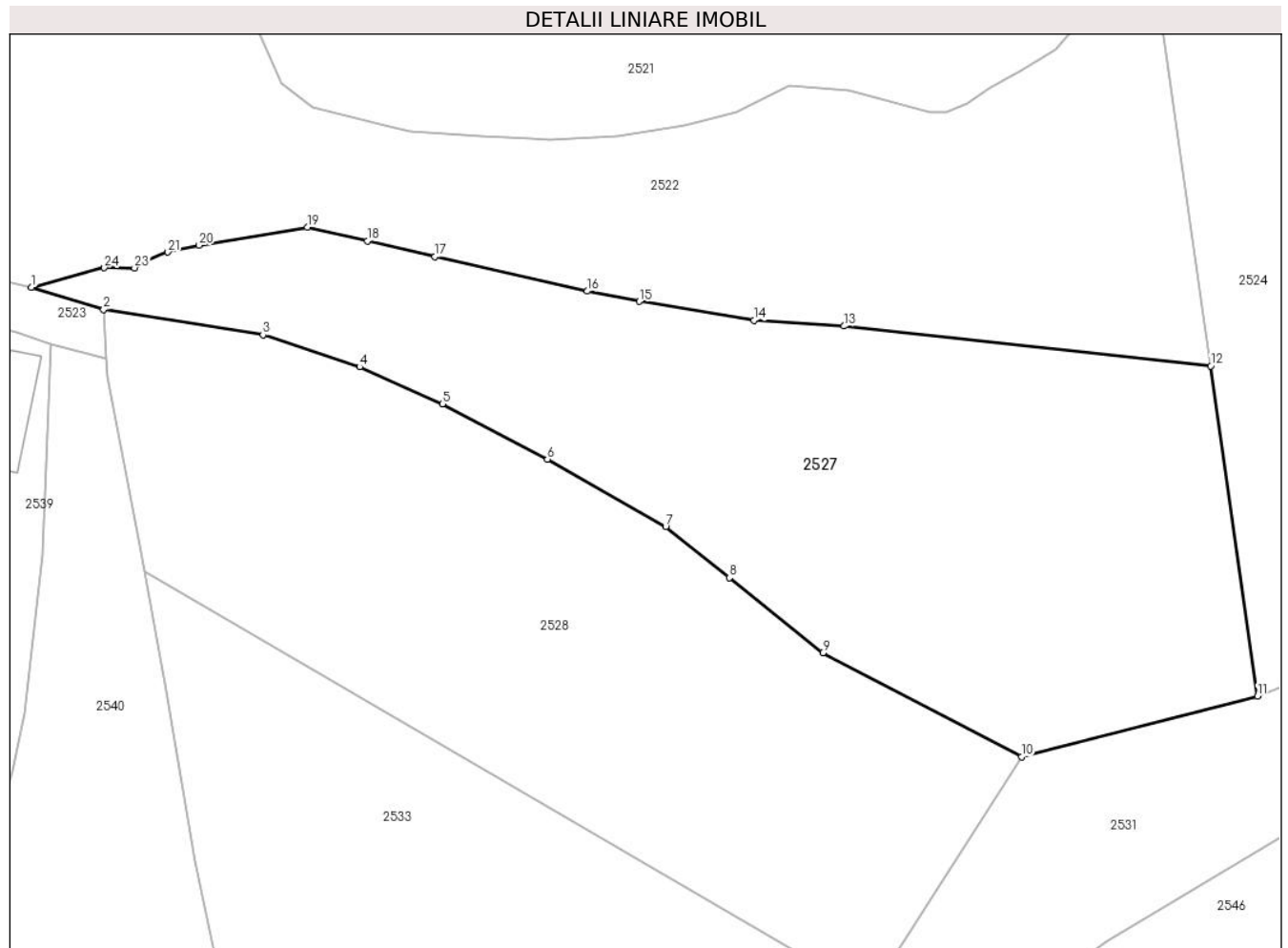
**C. Partea III. SARCINI .**

Inscrieri privind dezmembramintele dreptului de proprietate, drepturi reale de garanție și sarcini	Referințe
NU SUNT	

**Teren**

Nr cadastral	Suprafața (mp)*	Observații / Referințe
21285	2.500	

\* Suprafața este determinată în planul de proiecție Stereo 70.



**Date referitoare la teren**

Crt	Categorie folosință	Intravilan	Suprafața (mp)	Tarla	Parcelă	Nr. topo	Observații / Referințe
1	faneata	DA	2.500	8	F204	-	

**Lungime Segmente**

1) Valorile lungimilor segmentelor sunt obținute din proiecție în plan.

Punct început	X / Y	Punct sfârșit	X / Y	Lungime segment (** (m)
1	553.506,823 403.100,626	2	553.513,76 403.098,52	7.25
3	553.529,05 403.096,09	4	553.538,32 403.093,01	9.768
5	553.546,3 403.089,47	6	553.556,36 403.084,15	11.38
7	553.567,71 403.077,69	8	553.573,84 403.072,8	7.841
9	553.582,81 403.065,61	10	553.601,87 403.055,62	21.519

Punct început	X / Y	Punct sfârșit	X / Y	Lungime segment (** (m)
2	553.513,76 403.098,52	3	553.529,05 403.096,09	15.482
4	553.538,32 403.093,01	5	553.546,3 403.089,47	8.73
6	553.556,36 403.084,15	7	553.567,71 403.077,69	13.06
8	553.573,84 403.072,8	9	553.582,81 403.065,61	11.496
10	553.601,87 403.055,62	11	553.624,543 403.061,443	23.409

Punct început	X / Y	Punct sfârșit	X / Y	Lungime segment (** (m)
11	553.624,543 403.061,443	12	553.620,044 403.093,092	31.967
13	553.584,849 403.096,917	14	553.576,198 403.097,478	8.669
15	553.565,167 403.099,291	16	553.560,198 403.100,277	5.066
17	553.545,571 403.103,593	18	553.539,068 403.105,079	6.671
19	553.533,316 403.106,396	20	553.522,926 403.104,671	10.532
21	553.519,923 403.104,016	22	553.517,488 403.102,993	2.641
23	553.516,724 403.102,507	24	553.513,819 403.102,52	2.905

Punct început	X / Y	Punct sfârșit	X / Y	Lungime segment (** (m)
12	553.620,044 403.093,092	13	553.584,849 403.096,917	35.402
14	553.576,198 403.097,478	15	553.565,167 403.099,291	11.179
16	553.560,198 403.100,277	17	553.545,571 403.103,593	14.998
18	553.539,068 403.105,079	19	553.533,316 403.106,396	5.901
20	553.522,926 403.104,671	21	553.519,923 403.104,016	3.074
22	553.517,488 403.102,993	23	553.516,724 403.102,507	0.905
24	553.513,819 403.102,52	1	553.506,823 403.100,626	7.248

\*\* Lungimile segmentelor sunt determinate în planul de proiecție Stereo 70 și sunt rotunjite la 1 milimetru.

\*\*\* Distanța dintre puncte este formată din segmente cumulate ce sunt mai mici decât valoarea 1 milimetru.



**DATE DESPRE IMOBILUL NR. 2528**

Oficiul de Cadastru și Publicitate Imobiliară PRAHOVA  
Biroul de Cadastru și Publicitate Imobiliară Câmpina

**A. Partea I. Descrierea imobilului**

TEREN Intravilan

Nr. CF vechi:1273

Nr. cadastral vechi:10302

Adresa: Loc. Provita De Jos, Jud. Prahova

Nr. Crt	Nr cadastral Nr. topografic	Suprafața* (mp)	Observații / Referințe
A1	20414	Din acte: 2.500 Masurata: 2.450	Sector cadastral:6 Teren imprejmuit;

**B. Partea II. Proprietari și acte**

Inscrieri privitoare la dreptul de proprietate și alte drepturi reale		Referințe
<b>7920 / 22/05/2009</b>		
Act Notarial nr. 2025, din 21/05/2009 emis de NP SAVULESCU VASILE;		
B2	Intabulare, drept de PROPRIETATEcumparare ca bun propriu, dobandit prin Conventie, cota actuala 1/1 1) DINU MARIA VASILICA	A1
<b>12968 / 28/05/2020</b>		
Act Administrativ nr. 1484, din 19/03/2020 emis de PRIMARIA PROVITA DE JOS;		
B3	se actualizeaza informatiile cadastrale in sensul schimbarii destinatiei imobilului din extravilanul com. Provita de Jos in intravilanul com. Provita de Jos	A1

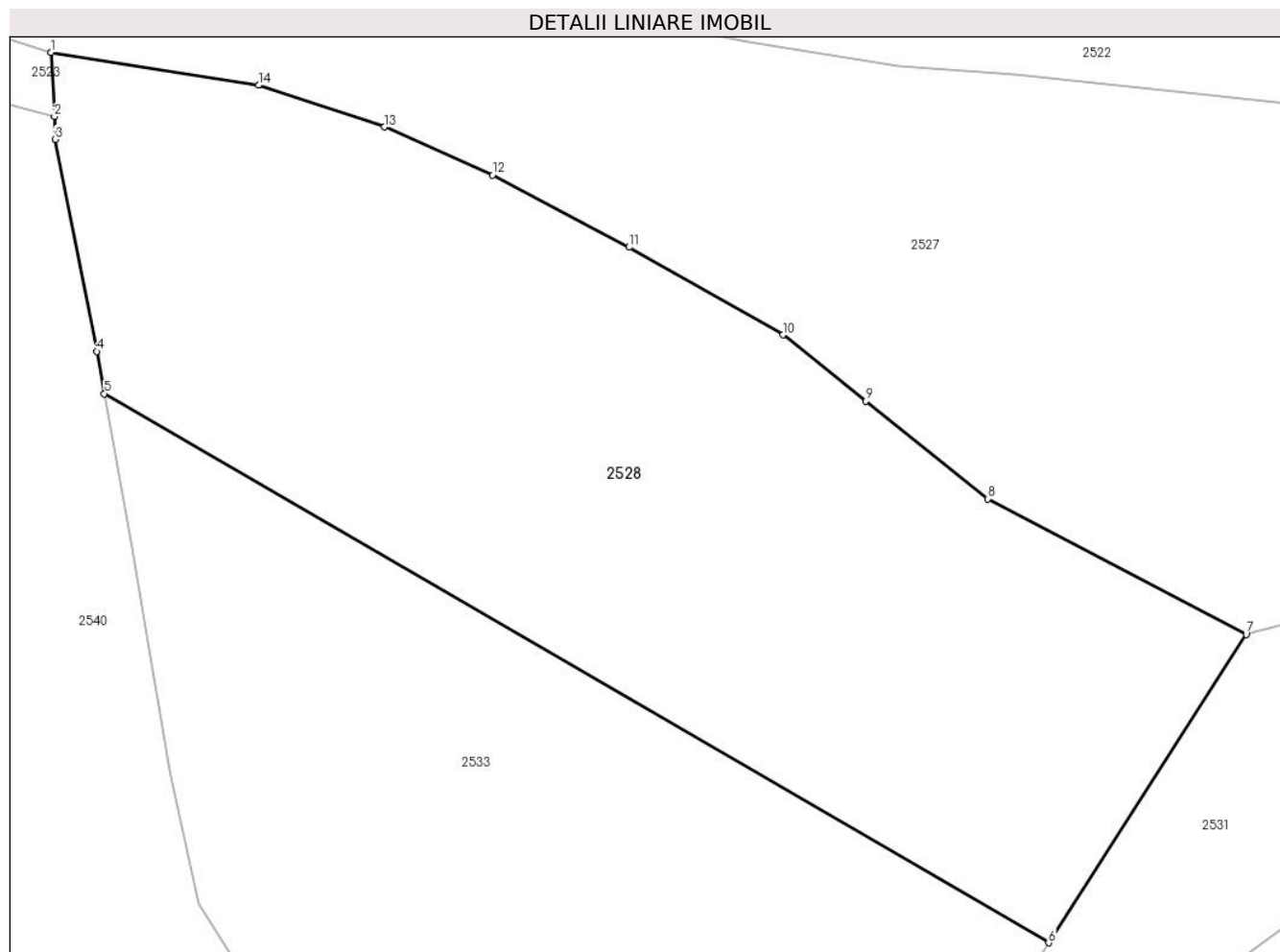
**C. Partea III. SARCINI**

Inscrieri privind dezmembramintele dreptului de proprietate, drepturi reale de garanție și sarcini		Referințe
<b>7920 / 22/05/2009</b>		
Act Notarial nr. 2025, din 21/05/2009 emis de NP SAVULESCU VASILE;		
C1	se noteaza obligatia de intretinere si ingrijire pe tot timpul vietii in favoarea lui MATEI ANA	A1

### Teren

Nr cadastral	Suprafața (mp)*	Observații / Referințe
20414	Din acte: 2.500 Masurata: 2.450	

\* Suprafața este determinată în planul de proiecție Stereo 70.



### Date referitoare la teren

Crt	Categorie folosință	Intra vilan	Suprafața (mp)	Tarla	Parcelă	Nr. topo	Observații / Referințe
1	livada	DA	2.450	8	220/1	-	

### Lungime Segmente

1) Valorile lungimilor segmentelor sunt obținute din proiecție în plan.

Punct început	X / Y	Punct sfârșit	X / Y	Lungime segment (** (m)
1	553.513,76 403.098,52	2	553.514,0 403.093,8	4.726
2	553.514,0 403.093,8	3	553.514,06 403.092,11	1.691
3	553.514,06 403.092,11	4	553.517,12 403.076,48	15.927
4	553.517,12 403.076,48	5	553.517,68 403.073,36	3.17
5	553.517,68 403.073,36	6	553.587,3 403.032,88	80.533



Punct început	X / Y	Punct sfârșit	X / Y	Lungime segment (** (m)
6	553.587,3 403.032,88	7	553.601,87 403.055,62	27.007
7	553.601,87 403.055,62	8	553.582,81 403.065,61	21.519
8	553.582,81 403.065,61	9	553.573,84 403.072,8	11.496
9	553.573,84 403.072,8	10	553.567,71 403.077,69	7.841
10	553.567,71 403.077,69	11	553.556,36 403.084,15	13.06
11	553.556,36 403.084,15	12	553.546,3 403.089,47	11.38
12	553.546,3 403.089,47	13	553.538,32 403.093,01	8.73
13	553.538,32 403.093,01	14	553.529,05 403.096,09	9.768
14	553.529,05 403.096,09	1	553.513,76 403.098,52	15.482

\*\* Lungimile segmentelor sunt determinate în planul de proiecție Stereo 70 și sunt rotunjite la 1 milimetru.

\*\*\* Distanța dintre puncte este formată din segmente cumulate ce sunt mai mici decât valoarea 1 milimetru.





## DATE DESPRE IMOBILUL NR. 2529

Oficiul de Cadastru și Publicitate Imobiliară PRAHOVA  
Biroul de Cadastru și Publicitate Imobiliară Câmpina

## A. Partea I. Descrierea imobilului

TEREN Intravilan

Adresa: Loc. Provita De Jos, Nr. 627, Jud. Prahova

Nr. Crt	Nr cadastral Nr. topografic	Suprafața* (mp)	Observații / Referințe
A1	21303	2.000	Sector cadastral:6 Teren imprejmuit;

## Construcții

Crt	Nr cadastral Nr. topografic	Adresa	Observații / Referințe
A1.1	21303-C1	Loc. Provita De Jos, Nr. 627, Jud. Prahova	Nr. niveluri:1; S. construita la sol:85 mp; Locuinta, parter. Fundatie piatra, pereti din lemn, invelitoare tabla.
A1.2	21303-C2	Loc. Provita De Jos, Nr. 627, Jud. Prahova	Nr. niveluri:1; S. construita la sol:23 mp; Anexa (grajd), parter. Fundatie piatra, pereti din lemn, invelitoare tabla.

## B. Partea II. Proprietari și acte

Inscrieri privitoare la dreptul de proprietate și alte drepturi reale		Referințe
<b>11483 / 24/05/2017</b>		
Act Notarial nr. 183, din 15/09/2016 emis de NP Pop Mihaela Cristina (act notarial nr 2355 din 03.10.1968, emis de NSL Cimpina; act notarial nr 245 din 27.02.1989, emis de NSL Cimpina);		
B4	Intabulare, drept de PROPRIETATE, dobandit prin Succesiune, cota actuala 49/2000 1) <b>DUȚĂ ANA-ECATERINA</b> , pentru cota de 3/80 din teren si 3/80 din constructiile C1 si C2	A1, A1.1, A1.2
<b>24531 / 08/10/2019</b>		
Act Notarial nr. 5483, din 07/10/2019 emis de NP Pop Mihaela Cristina;		
B12	Intabulare, drept de PROPRIETATE cumparare ca bun comun pentru cota de 77/80 din terenul in suprafata de 1300 mp indiviz din intreg terenul in suprafata de 2000 mp si cota de 77/80 din constructiile C1 si C2, dobandit prin Conventie, cota actuala 1251/2000 1) <b>DUȚĂ ANA-ECATERINA</b> 2) <b>DUȚĂ ION</b>	A1, A1.1, A1.2
<b>24532 / 08/10/2019</b>		
Act Notarial nr. 5484, din 07/10/2019 emis de NP Pop Mihaela Cristina;		
B13	Intabulare, drept de PROPRIETATE cumparare ca bun propriu pentru cota de 77/80 din terenul in suprafata de 700 mp indiviz din intreg terenul in suprafata de 2000 mp, dobandit prin Conventie, cota actuala 674/2000 1) <b>GROȘESCU PAVEL-DUMITRU</b>	A1
B14	Intabulare, drept de PROPRIETATE, dobandit prin Succesiune, cota actuala 26/2000 1) <b>GROȘESCU PAVEL-DUMITRU</b> , reinscris de sub B10 cu cota de 3/80 din teren <i>OBSERVAȚII: Act Notarial nr. 183, din 15/09/2016 emis de NP Pop Mihaela Cristina; Act Notarial nr. 2355, din 03/10/1968 emis de NSL Cimpina; Act Notarial nr. 245, din 27/02/1989 emis de NSL Cimpina; incheiere nr. 24531/08.10.2019 BCPI Campina</i>	A1
Act Notarial nr. 5483, din 07/10/2019 emis de NP Pop Mihaela Cristina (act administrativ nr 24531 din 08.10.2019, emis de BCPI Campina);		
B15	se indreapta din oficiu eroarea materiala strecurata in incheierea de intabulare a dreptului de proprietate 24531/08.10.2019, in sensul ca se intabuleaza dreptul de proprietate in favoarea numitorilor Duta Ana-Ecaterina si Duta Ion pentru cota de 77/80 din terenul in suprafata de 1300 mp indiviz din intreg terenul in suprafata de 2000 mp impreuna cu cota de 77/80 din constructiile C1 si C2	A1, A1.1, A1.2

## C. Partea III. SARCINI .

Inscrieri privind dezmembramintele dreptului de proprietate, drepturi reale de garanție și sarcini	Referințe
NU SUNT	

**Teren**

Nr cadastral	Suprafața (mp)*	Observații / Referințe
21303	2.000	

\* Suprafața este determinată în planul de proiecție Stereo 70.



**Date referitoare la teren**

Crt	Categorie folosință	Intra vilan	Suprafața (mp)	Tarla	Parcelă	Nr. topo	Observații / Referințe
1	curți constructii	DA	597	8	230/1	-	
2	livada	DA	310	8	231, 232	-	
3	arabil	DA	166	8	233	-	
4	arabil	DA	675	8	234	-	
5	livada	DA	252	8	235	-	

**Date referitoare la construcții**

Crt	Număr	Destinație construcție	Supraf. (mp)	Situație juridică	Observații / Referințe
A1.1	21303-C1	construcții de locuințe	85	Cu acte	Nr. niveluri:1; S. construita la sol:85 mp; Locuinta, parter. Fundatie piatra, pereti din lemn, invelitoare tabla.
A1.2	21303-C2	construcții anexa	23	Cu acte	Nr. niveluri:1; S. construita la sol:23 mp; Anexa (grajd), parter. Fundatie piatra, pereti din lemn, invelitoare tabla.

## Lungime Segmente

1) Valorile lungimilor segmentelor sunt obținute din proiecție în plan.

Punct început	X / Y	Punct sfârșit	X / Y	Lungime segment (** (m)
1	553.453,65 403.118,79	2	553.451,89 403.110,68	8.299
3	553.452,0 403.102,3	4	553.445,53 403.092,9	11.411
5	553.437,43 403.084,89	6	553.433,19 403.080,04	6.442
7	553.439,71 403.075,11	8	553.444,02 403.064,4	11.545
9	553.454,26 403.057,64	10	553.452,64 403.050,2	7.614
11	553.451,55 403.046,31	12	553.446,67 403.030,54	16.508
13	553.437,7 403.000,57	14	553.437,217 402.998,907	1.732
15	553.453,613 402.994,94	16	553.456,663 403.007,547	12.971
17	553.467,498 403.052,647	18	553.471,453 403.071,662	19.422
19	553.464,938 403.081,269	20	553.461,389 403.085,148	5.258
21	553.456,55 403.091,296	22	553.459,257 403.116,3	25.15

Punct început	X / Y	Punct sfârșit	X / Y	Lungime segment (** (m)
2	553.451,89 403.110,68	3	553.452,0 403.102,3	8.381
4	553.445,53 403.092,9	5	553.437,43 403.084,89	11.392
6	553.433,19 403.080,04	7	553.439,71 403.075,11	8.174
8	553.444,02 403.064,4	9	553.454,26 403.057,64	12.27
10	553.452,64 403.050,2	11	553.451,55 403.046,31	4.04
12	553.446,67 403.030,54	13	553.437,7 403.000,57	31.284
14	553.437,217 402.998,907	15	553.453,613 402.994,94	16.869
16	553.456,663 403.007,547	17	553.467,498 403.052,647	46.383
18	553.471,453 403.071,662	19	553.464,938 403.081,269	11.608
20	553.461,389 403.085,148	21	553.456,55 403.091,296	7.824
22	553.459,257 403.116,3	1	553.453,65 403.118,79	6.135

\*\* Lungimile segmentelor sunt determinate în planul de proiecție Stereo 70 și sunt rotunjite la 1 milimetru.

\*\*\* Distanța dintre puncte este formată din segmente cumulate ce sunt mai mici decât valoarea 1 milimetru.



**DATE DESPRE IMOBILUL NR. 2530**

Oficiul de Cadastru și Publicitate Imobiliară PRAHOVA  
Biroul de Cadastru și Publicitate Imobiliară Câmpina

**A. Partea I. Descrierea imobilului**

TEREN Intravilan

Nr. CF vechi:232  
Nr. cadastral vechi:313

Adresa: Loc. Provita De Jos, Str Principala, Nr. 508, Jud. Prahova

Nr. Crt	Nr cadastral Nr. topografic	Suprafața* (mp)	Observații / Referințe
A1	21002	Din acte: 791 Masurata: 785	Sector cadastral:6 Teren imprejmuit;

**B. Partea II. Proprietari și acte**

Inscrieri privitoare la dreptul de proprietate și alte drepturi reale	Referințe
<b>482 / 11/02/2004</b>	
Act Notarial nr. 803, din 10/02/2004 emis de NP Savulescu Vasile;	
B1	A1
Intabulare, drept de PROPRIETATE cumparare ca bun comun, dobandit prin Conventie, cota actuala 1/1	
1) PETRACHE LIVIA	
2) PETRACHE MARIAN	
OBSERVATII: (provenita din conversia CF 232)	

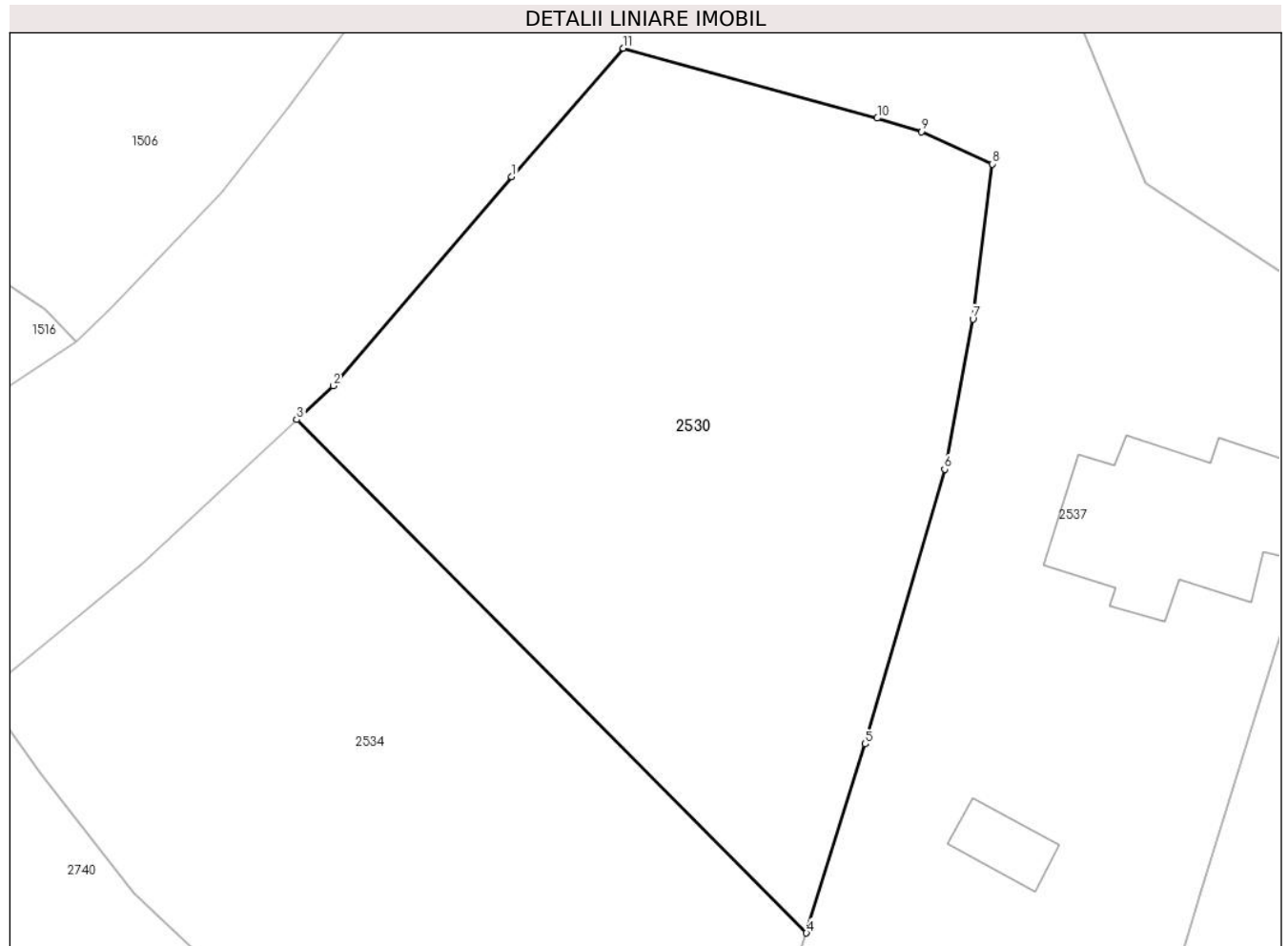
**C. Partea III. SARCINI .**

Inscrieri privind dezmembramintele dreptului de proprietate, drepturi reale de garanție și sarcini	Referințe
NU SUNT	

**Teren**

Nr cadastral	Suprafața (mp)*	Observații / Referințe
21002	Din acte: 791 Masurata: 785	

\* Suprafața este determinată în planul de proiecție Stereo 70.



**Date referitoare la teren**

Crt	Categorie folosință	Intra vilan	Suprafața (mp)	Tarla	Parcelă	Nr. topo	Observații / Referințe
1	livada	DA	785	-	-	-	

**Lungime Segmente**

1) Valorile lungimilor segmentelor sunt obținute din proiecție în plan.

Punct început	X / Y	Punct sfârșit	X / Y	Lungime segment (** (m)
1	553.413,728 403.064,711	2	553.405,198 403.054,721	13.136
2	553.405,198 403.054,721	3	553.403,451 403.053,094	2.387
3	553.403,451 403.053,094	4	553.427,824 403.028,555	34.585
4	553.427,824 403.028,555	5	553.430,64 403.037,59	9.464
5	553.430,64 403.037,59	6	553.434,43 403.050,72	13.666



Punct început	X / Y	Punct sfârșit	X / Y	Lungime segment (** (m)
6	553.434,43 403.050,72	7	553.435,78 403.057,91	7.316
7	553.435,78 403.057,91	8	553.436,71 403.065,32	7.468
8	553.436,71 403.065,32	9	553.433,33 403.066,87	3.718
9	553.433,33 403.066,87	10	553.431,21 403.067,51	2.214
10	553.431,21 403.067,51	11	553.419,059 403.070,854	12.602
11	553.419,059 403.070,854	1	553.413,728 403.064,711	8.134

\*\* Lungimile segmentelor sunt determinate în planul de proiecție Stereo 70 și sunt rotunjite la 1 milimetru.

\*\*\* Distanța dintre puncte este formată din segmente cumulate ce sunt mai mici decât valoarea 1 milimetru.



**DATE DESPRE IMOBILUL NR. 2531**

Oficiul de Cadastru și Publicitate Imobiliară PRAHOVA  
Biroul de Cadastru și Publicitate Imobiliară Câmpina

**A. Partea I. Descrierea imobilului**

TEREN Intravilan

Adresa: Loc. Provita De Jos, Jud. Prahova

Nr. Crt	Nr cadastral Nr. topografic	Suprafața* (mp)	Observații / Referințe
A1		2.149	Sector cadastral:6 Teren imprejmuit;

**B. Partea II. Proprietari și acte**

Inscrieri privitoare la dreptul de proprietate și alte drepturi reale		Referințe
/		
Act Normativ nr. 7, din 13/03/1996 emis de Parlamentul României (lege);		
B1	Inscrierea posesiei, drept de PROPRIETATE, dobandit prin Lege, cota actuala 1/1 1) NEIDENTIFICAT NEIDENTIFICAT	A1
Act Normativ nr. 7, din 13/03/1996 emis de Parlamentul României, (art.13); (lege);		
B2	Se noteaza mentiunea de proprietar neidentificat.	A1

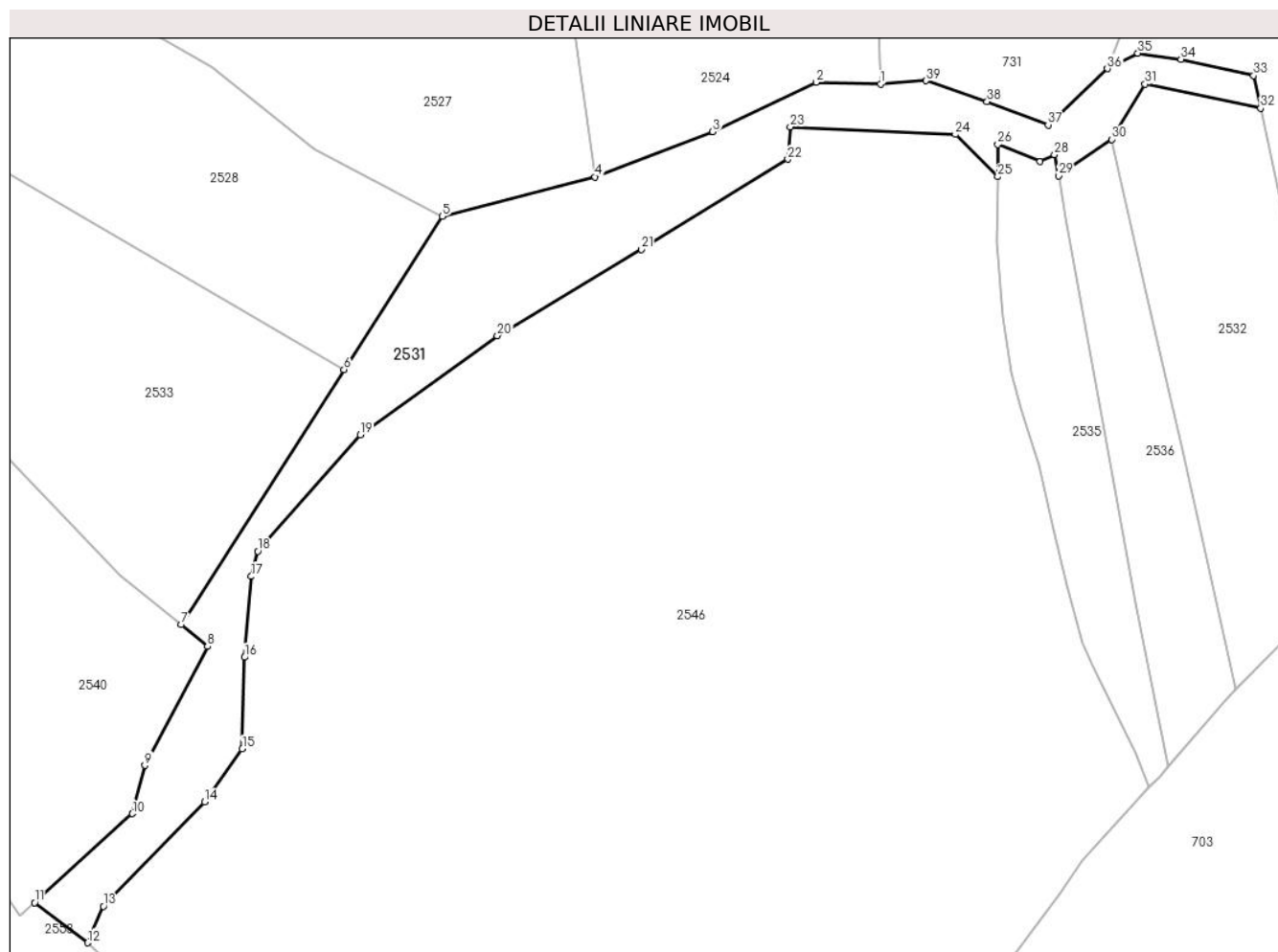
**C. Partea III. SARCINI .**

Inscrieri privind dezmembramintele dreptului de proprietate, drepturi reale de garanție și sarcini	Referințe
NU SUNT	

**Teren**

Nr cadastral	Suprafața (mp)*	Observații / Referințe
	2.149	

\* Suprafața este determinată în planul de proiecție Stereo 70.



**Date referitoare la teren**

Crt	Categorie folosință	Intravilan	Suprafața (mp)	Tarla	Parcelă	Nr. topo	Observații / Referințe
1	altele	DA	2.149	8	Hc 279	-	

**Lungime Segmente**

1) Valorile lungimilor segmentelor sunt obținute din proiecție în plan.

Punct început	X / Y	Punct sfârșit	X / Y	Lungime segment (** (m)
1	553.666,868 403.075,231	2	553.657,319 403.075,464	9.552
3	553.641,991 403.068,155	4	553.624,543 403.061,443	18.694
5	553.601,87 403.055,62	6	553.587,3 403.032,88	27.007
7	553.563,1 402.995,08	8	553.567,03 402.991,87	5.074
9	553.557,76 402.974,22	10	553.555,91 402.967,06	7.395

Punct început	X / Y	Punct sfârșit	X / Y	Lungime segment (** (m)
2	553.657,319 403.075,464	3	553.641,991 403.068,155	16.981
4	553.624,543 403.061,443	5	553.601,87 403.055,62	23.409
6	553.587,3 403.032,88	7	553.563,1 402.995,08	44.883
8	553.567,03 402.991,87	9	553.557,76 402.974,22	19.936
10	553.555,91 402.967,06	11	553.541,41 402.953,89	19.588

Punct început	X / Y	Punct sfârșit	X / Y	Lungime segment (** (m)
11	553.541,41 402.953,89	12	553.549,254 402.947,927	9.853
13	553.551,588 402.953,352	14	553.566,596 402.968,798	21.536
15	553.572,199 402.976,659	16	553.572,546 402.990,233	13.578
17	553.573,514 403.002,223	18	553.574,504 403.005,975	3.88
19	553.589,713 403.023,208	20	553.610,022 403.037,913	25.074
21	553.631,429 403.050,713	22	553.653,135 403.064,078	25.491
23	553.653,481 403.068,883	24	553.677,97 403.067,732	24.516
25	553.684,259 403.061,492	26	553.684,259 403.066,262	4.77
27	553.690,562 403.063,714	28	553.692,678 403.064,765	2.363
29	553.693,265 403.061,61	30	553.701,161 403.067,01	9.566
31	553.706,092 403.075,205	32	553.723,251 403.071,628	17.528
33	553.722,229 403.076,468	34	553.711,441 403.078,883	11.055
35	553.705,044 403.079,783	36	553.700,507 403.077,51	5.075
37	553.691,755 403.069,16	38	553.682,672 403.072,608	9.715
39	553.673,63 403.075,717	1	553.666,868 403.075,231	6.779

Punct început	X / Y	Punct sfârșit	X / Y	Lungime segment (** (m)
12	553.549,254 402.947,927	13	553.551,588 402.953,352	5.906
14	553.566,596 402.968,798	15	553.572,199 402.976,659	9.653
16	553.572,546 402.990,233	17	553.573,514 403.002,223	12.029
18	553.574,504 403.005,975	19	553.589,713 403.023,208	22.985
20	553.610,022 403.037,913	21	553.631,429 403.050,713	24.942
22	553.653,135 403.064,078	23	553.653,481 403.068,883	4.817
24	553.677,97 403.067,732	25	553.684,259 403.061,492	8.86
26	553.684,259 403.066,262	27	553.690,562 403.063,714	6.798
28	553.692,678 403.064,765	29	553.693,265 403.061,61	3.209
30	553.701,161 403.067,01	31	553.706,092 403.075,205	9.564
32	553.723,251 403.071,628	33	553.722,229 403.076,468	4.946
34	553.711,441 403.078,883	35	553.705,044 403.079,783	6.46
36	553.700,507 403.077,51	37	553.691,755 403.069,16	12.096
38	553.682,672 403.072,608	39	553.673,63 403.075,717	9.562

\*\* Lungimile segmentelor sunt determinate în planul de proiecție Stereo 70 și sunt rotunjite la 1 milimetru.

\*\*\* Distanța dintre puncte este formată din segmente cumulate ce sunt mai mici decât valoarea 1 milimetru.



**DATE DESPRE IMOBILUL NR. 2532**

Oficiul de Cadastru și Publicitate Imobiliară PRAHOVA  
Biroul de Cadastru și Publicitate Imobiliară Câmpina

**A. Partea I. Descrierea imobilului**

TEREN Intravilan

Adresa: Loc. Provita De Jos, Jud. Prahova

Nr. Crt	Nr cadastral Nr. topografic	Suprafața* (mp)	Observații / Referințe
A1		1.748	Sector cadastral:6 Teren imprejmuit;

**B. Partea II. Proprietari și acte**

Inscrieri privitoare la dreptul de proprietate și alte drepturi reale		Referințe
/		
Act Normativ nr. 7, din 13/03/1996 emis de Parlamentul României (lege);		
B1	Inscrierea posesiei, drept de PROPRIETATE, dobandit prin Lege, cota actuala 1/1 1) NEIDENTIFICAT NEIDENTIFICAT	A1
Act Normativ nr. 7, din 13/03/1996 emis de Parlamentul României, (art.13); (lege);		
B2	Se noteaza mentiunea de proprietar neidentificat.	A1

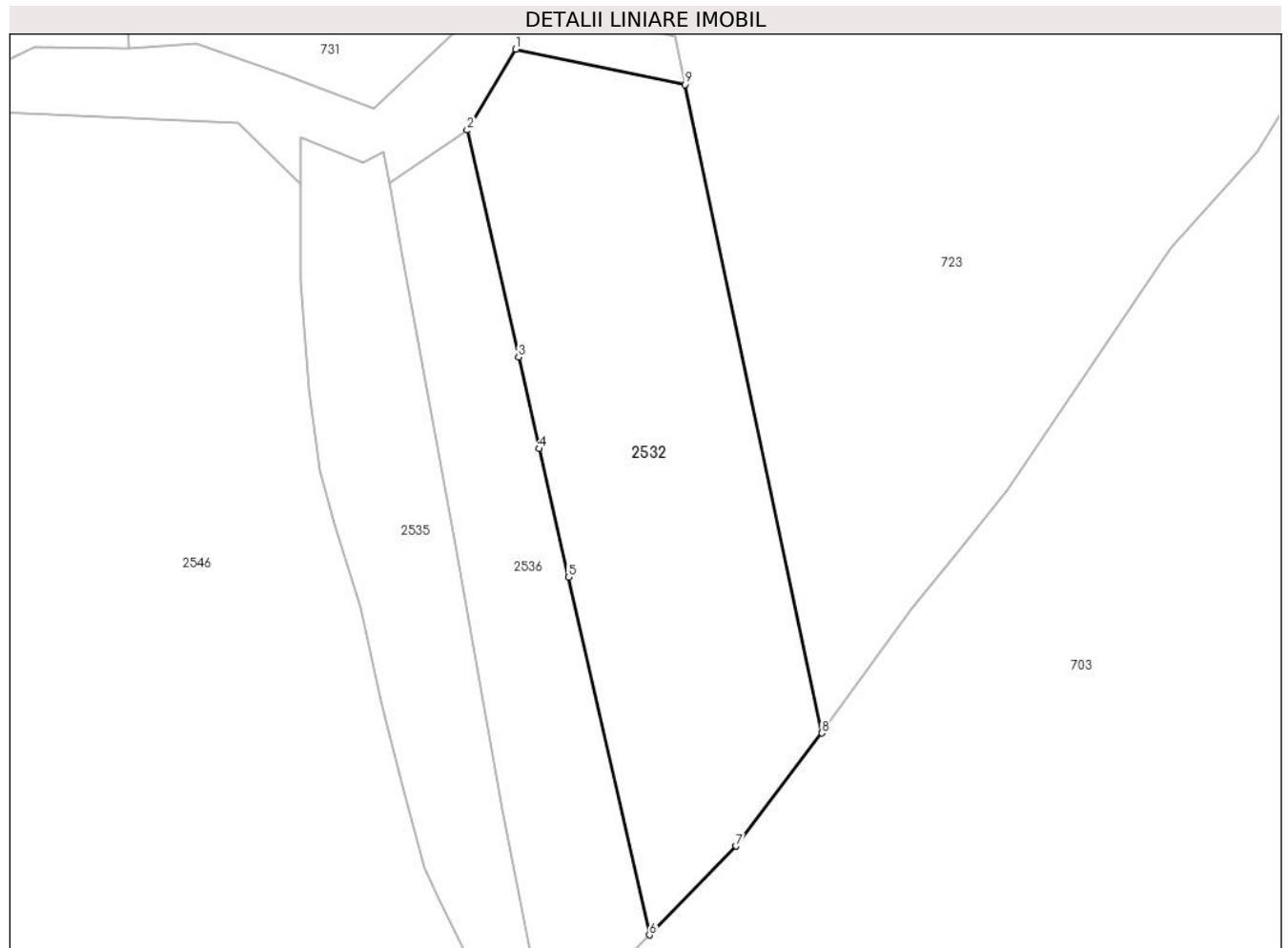
**C. Partea III. SARCINI .**

Inscrieri privind dezmembramintele dreptului de proprietate, drepturi reale de garanție și sarcini	Referințe
NU SUNT	

**Teren**

Nr cadastral	Suprafața (mp)*	Observații / Referințe
	1.748	

\* Suprafața este determinată în planul de proiecție Stereo 70.



**Date referitoare la teren**

Crt	Categorie folosință	Intravilan	Suprafața (mp)	Tarla	Parcelă	Nr. topo	Observații / Referințe
1	faneata	DA	1.748	8	211, 212	-	

**Lungime Segmente**

1) Valorile lungimilor segmentelor sunt obținute din proiecție în plan.

Punct început	X / Y	Punct sfârșit	X / Y	Lungime segment (** (m)
1	553.706,092 403.075,205	2	553.701,161 403.067,01	9.564
2	553.701,161 403.067,01	3	553.706,372 403.044,033	23.56
3	553.706,372 403.044,033	4	553.708,476 403.034,753	9.516
4	553.708,476 403.034,753	5	553.711,423 403.021,757	13.326
5	553.711,423 403.021,757	6	553.719,637 402.985,534	37.143



Punct început	X / Y	Punct sfârșit	X / Y	Lungime segment (** (m)
6	553.719,637 402.985,534	7	553.728,419 402.994,525	12.568
7	553.728,419 402.994,525	8	553.737,114 403.005,978	14.38
8	553.737,114 403.005,978	9	553.723,251 403.071,628	67.099
9	553.723,251 403.071,628	1	553.706,092 403.075,205	17.528

\*\* Lungimile segmentelor sunt determinate în planul de proiecție Stereo 70 și sunt rotunjite la 1 milimetru.

\*\*\* Distanța dintre puncte este formată din segmente cumulate ce sunt mai mici decât valoarea 1 milimetru.



**DATE DESPRE IMOBILUL NR. 2533**

Oficiul de Cadastru și Publicitate Imobiliară PRAHOVA  
Biroul de Cadastru și Publicitate Imobiliară Câmpina

**A. Partea I. Descrierea imobilului**

TEREN Intravilan

Nr. CF vechi:1267

Nr. cadastral vechi:10294

Adresa: Loc. Provita De Jos, Jud. Prahova

Nr. Crt	Nr cadastral Nr. topografic	Suprafața* (mp)	Observații / Referințe
A1	20405	Din acte: 2.500 Masurata: 2.468	Sector cadastral:6 Teren imprejmuit;

**B. Partea II. Proprietari și acte**

Inscrieri privitoare la dreptul de proprietate și alte drepturi reale	Referințe
<b>196 / 09/01/2009</b>	
Act Notarial nr. 54, din 08/01/2009 emis de NP VASILE SAVULESCU;	
B2	A1
Intabulare, drept de PROPRIETATE, dobandit prin Conventie, cota actuala 1/1 1) DINU MARIA-VASILICA	
<b>12970 / 28/05/2020</b>	
Act Administrativ nr. 1484, din 19/03/2019 emis de PRIMARIA PROVITA DE JOS;	
B3	A1
se actualizeaza informatiile cadastrale in sensul schimbarii destinatiei imobilului din extravilanul in intravilanul com Provita de Jos	

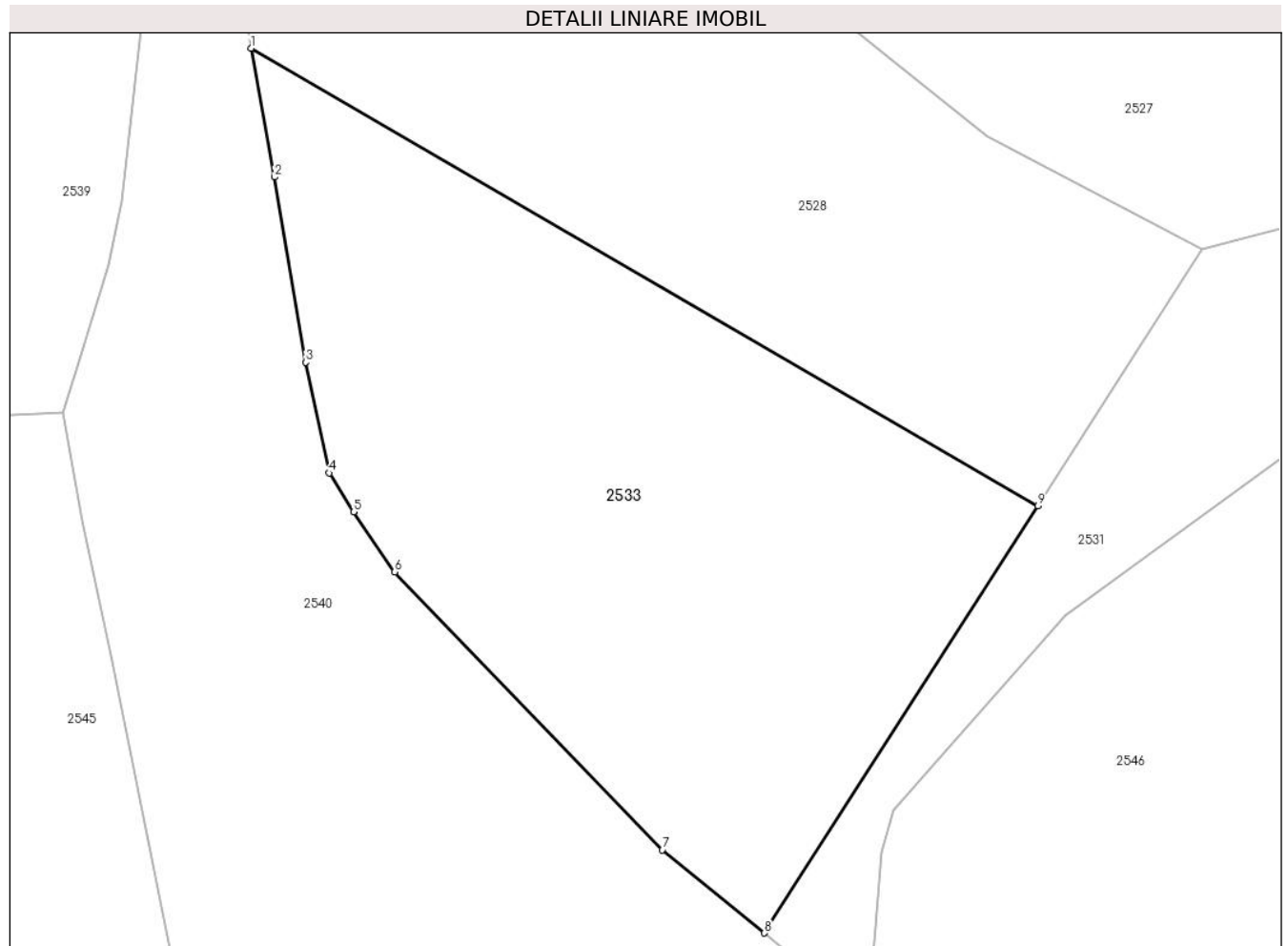
**C. Partea III. SARCINI .**

Inscrieri privind dezmembramintele dreptului de proprietate, drepturi reale de garanție și sarcini	Referințe
NU SUNT	

**Teren**

Nr cadastral	Suprafața (mp)*	Observații / Referințe
20405	Din acte: 2.500 Masurata: 2.468	

\* Suprafața este determinată în planul de proiecție Stereo 70.



**Date referitoare la teren**

Crt	Categorie folosință	Intra vilan	Suprafața (mp)	Tarla	Parcelă	Nr. topo	Observații / Referințe
1	livada	DA	2.468	8	220	-	

**Lungime Segmente**

1) Valorile lungimilor segmentelor sunt obținute din proiecție în plan.

Punct început	X / Y	Punct sfârșit	X / Y	Lungime segment (** (m)
1	553.517,68 403.073,36	2	553.519,74 403.061,96	11.585
2	553.519,74 403.061,96	3	553.522,51 403.045,57	16.622
3	553.522,51 403.045,57	4	553.524,6 403.035,78	10.011
4	553.524,6 403.035,78	5	553.526,75 403.032,34	4.057
5	553.526,75 403.032,34	6	553.530,38 403.027,02	6.44

Punct început	X / Y	Punct sfârșit	X / Y	Lungime segment (** (m)
6	553.530,38 403.027,02	7	553.554,07 403.002,44	34.138
7	553.554,07 403.002,44	8	553.563,1 402.995,08	11.649
8	553.563,1 402.995,08	9	553.587,3 403.032,88	44.883
9	553.587,3 403.032,88	1	553.517,68 403.073,36	80.533

\*\* Lungimile segmentelor sunt determinate în planul de proiecție Stereo 70 și sunt rotunjite la 1 milimetru.

\*\*\* Distanța dintre puncte este formată din segmente cumulate ce sunt mai mici decât valoarea 1 milimetru.



**DATE DESPRE IMOBILUL NR. 2534**

Oficiul de Cadastru și Publicitate Imobiliară PRAHOVA  
Biroul de Cadastru și Publicitate Imobiliară Câmpina

**A. Partea I. Descrierea imobilului**

TEREN Intravilan

Nr. CF vechi:231

Nr. cadastral vechi:312

Adresa: Loc. Provita De Jos, Jud. Prahova

Nr. Crt	Nr cadastral Nr. topografic	Suprafața* (mp)	Observații / Referințe
A1	21003	Din acte: 791 Masurata: 821	Sector cadastral:6 Teren imprejmuit;

**B. Partea II. Proprietari și acte**

Inscrieri privitoare la dreptul de proprietate și alte drepturi reale	Referințe
<b>481 / 11/02/2004</b>	
Act Notarial nr. 806, din 10/02/2004 emis de NP Savulescu Vasile;	
B1	A1
Intabulare, drept de PROPRIETATE cumparare ca bun comun, dobandit prin Conventie, cota actuala 1/1	
1) <b>MARIN OCTAVIAN</b>	
2) <b>MARIN GEORGETA</b>	
<i>OBSERVATII: (provenita din conversia CF 231)</i>	

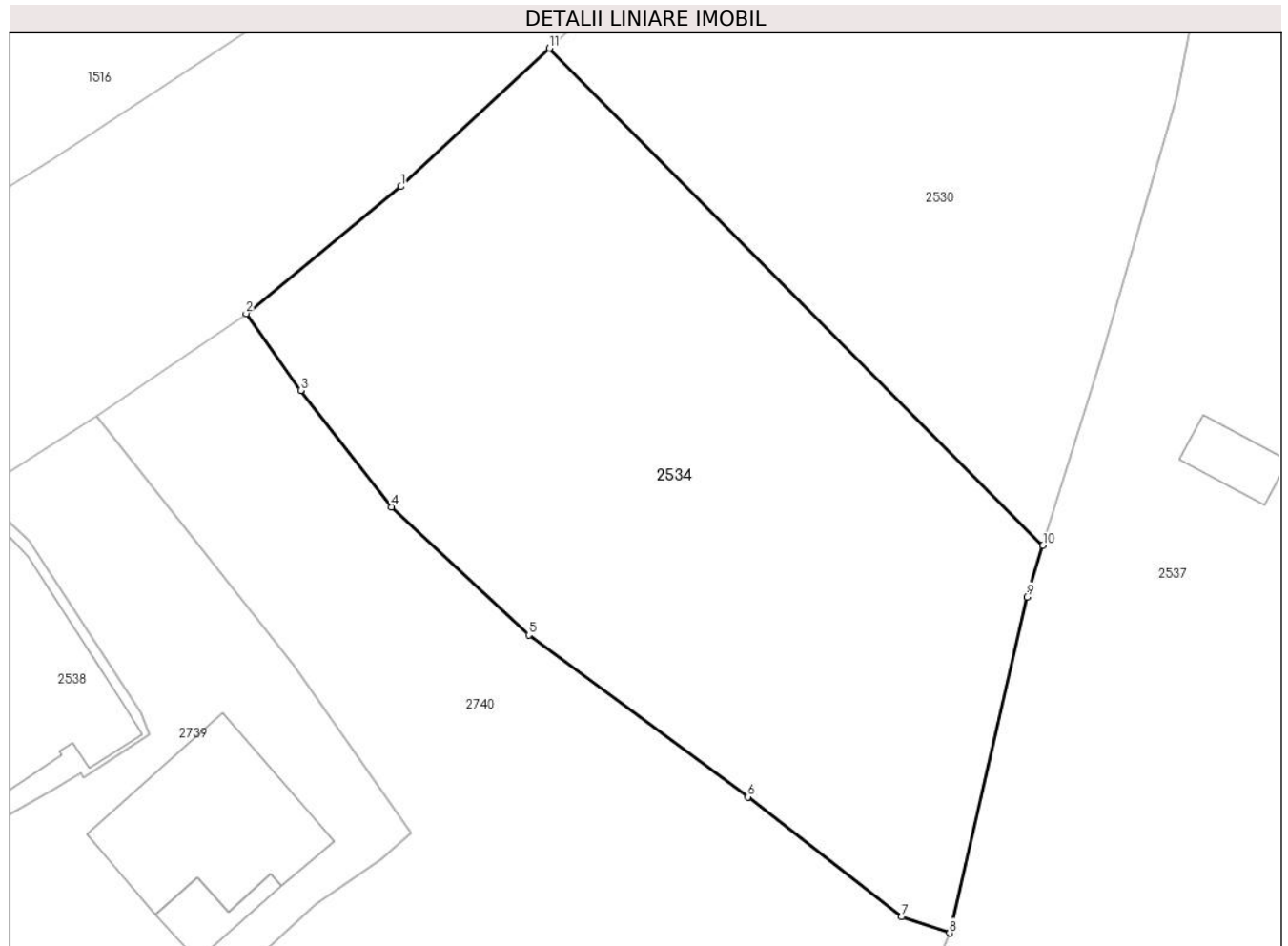
**C. Partea III. SARCINI .**

Inscrieri privind dezmembramintele dreptului de proprietate, drepturi reale de garanție și sarcini	Referințe
NU SUNT	

**Teren**

Nr cadastral	Suprafața (mp)*	Observații / Referințe
21003	Din acte: 791 Masurata: 821	

\* Suprafața este determinată în planul de proiecție Stereo 70.



**Date referitoare la teren**

Crt	Categorie folosință	Intra vilan	Suprafața (mp)	Tarla	Parcelă	Nr. topo	Observații / Referințe
1	livada	DA	821	-	-	-	

**Lungime Segmente**

1) Valorile lungimilor segmentelor sunt obținute din proiecție în plan.

Punct început	X / Y	Punct sfârșit	X / Y	Lungime segment (** (m)
1	553.396,116 403.046,264	2	553.388,476 403.039,996	9.881
2	553.388,476 403.039,996	3	553.391,173 403.036,204	4.653
3	553.391,173 403.036,204	4	553.395,653 403.030,449	7.293
4	553.395,653 403.030,449	5	553.402,433 403.024,129	9.269
5	553.402,433 403.024,129	6	553.413,249 403.016,135	13.45



Punct început	X / Y	Punct sfârșit	X / Y	Lungime segment (** (m)
6	553.413,249 403.016,135	7	553.420,853 403.010,218	9.635
7	553.420,853 403.010,218	8	553.423,21 403.009,42	2.488
8	553.423,21 403.009,42	9	553.427,03 403.026,01	17.024
9	553.427,03 403.026,01	10	553.427,824 403.028,555	2.666
10	553.427,824 403.028,555	11	553.403,451 403.053,094	34.585
11	553.403,451 403.053,094	1	553.396,116 403.046,264	10.023

\*\* Lungimile segmentelor sunt determinate în planul de proiecție Stereo 70 și sunt rotunjite la 1 milimetru.

\*\*\* Distanța dintre puncte este formată din segmente cumulate ce sunt mai mici decât valoarea 1 milimetru.



**DATE DESPRE IMOBILUL NR. 2535**

Oficiul de Cadastru și Publicitate Imobiliară PRAHOVA  
Biroul de Cadastru și Publicitate Imobiliară Câmpina

**A. Partea I. Descrierea imobilului**

TEREN Intravilan

Adresa: Loc. Provita De Jos, Jud. Prahova

Nr. Crt	Nr cadastral Nr. topografic	Suprafața* (mp)	Observații / Referințe
A1	21660	900	Sector cadastral:6 Teren imprejmuit;

**B. Partea II. Proprietari și acte**

Inscrieri privitoare la dreptul de proprietate și alte drepturi reale		Referințe
<b>29012 / 19/07/2022</b>		
Act Notarial nr. 1960, din 18/07/2022 emis de np vasile savulescu;		
B2	Intabulare, drept de PROPRIETATEcumparare ca bun propriu, dobandit prin Conventie, cota actuala 1/1 1) MALOS ANTONIA-GABRIELA	A1

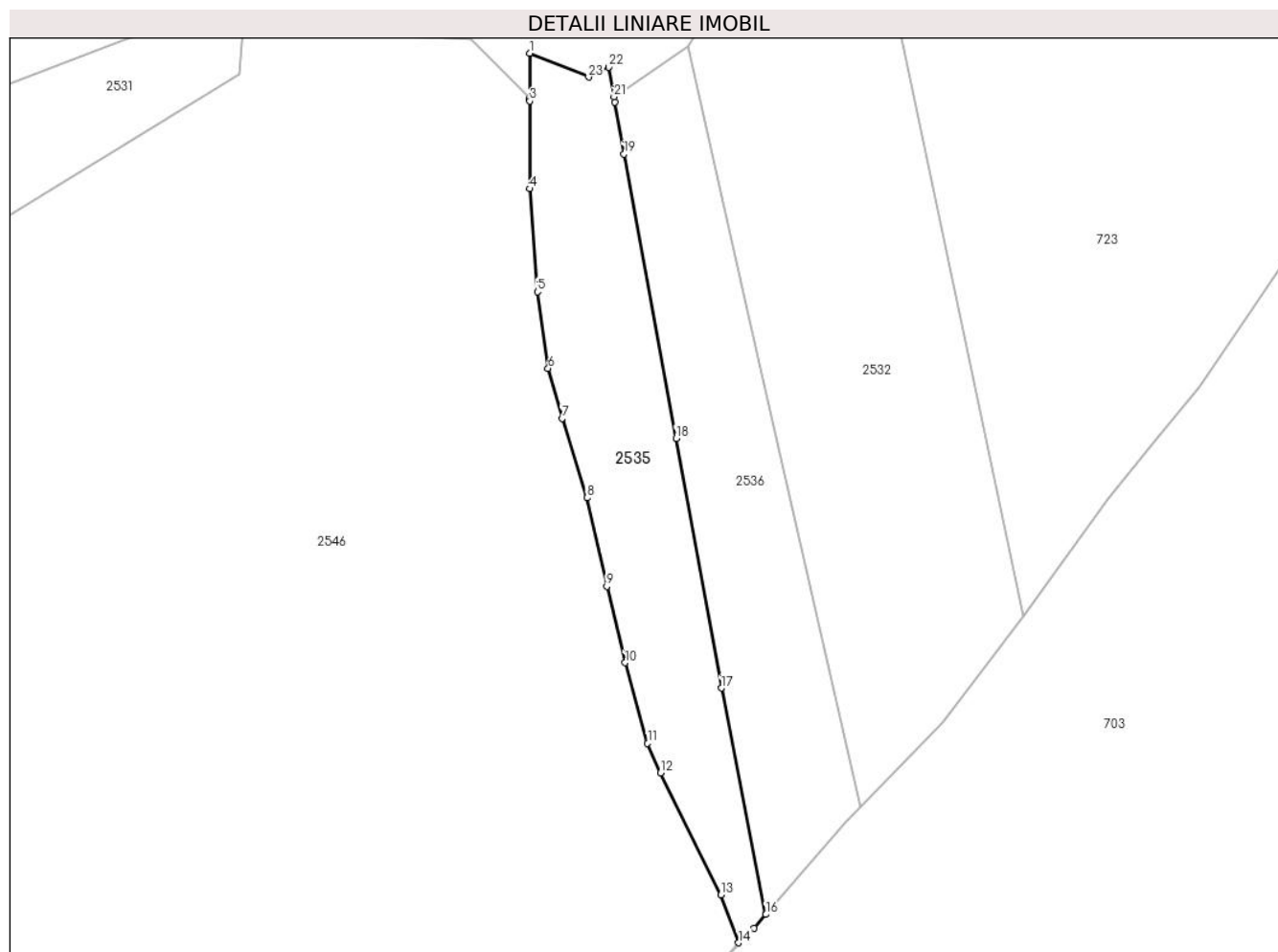
**C. Partea III. SARCINI .**

Inscrieri privind dezmembramintele dreptului de proprietate, drepturi reale de garanție și sarcini	Referințe
NU SUNT	

**Teren**

Nr cadastral	Suprafața (mp)*	Observații / Referințe
21660	900	

\* Suprafața este determinată în planul de proiecție Stereo 70.



**Date referitoare la teren**

Crt	Categorie folosință	Intravilan	Suprafața (mp)	Tarla	Parcelă	Nr. topo	Observații / Referințe
1	faneata	DA	900	8	214	-	

**Lungime Segmente**

1) Valorile lungimilor segmentelor sunt obținute din proiecție în plan.

Punct început	X / Y	Punct sfârșit	X / Y	Lungime segment (** (m)
1	553.684,259 403.066,262	2	553.684,259 403.061,492	4.77
3	553.684,259 403.061,133	4	553.684,217 403.051,745	9.388
5	553.685,09 403.040,723	6	553.686,205 403.032,508	8.29
7	553.687,703 403.027,148	8	553.690,373 403.018,647	8.91
9	553.692,489 403.009,162	10	553.694,452 403.001,002	8.393

Punct început	X / Y	Punct sfârșit	X / Y	Lungime segment (** (m)
2	553.684,259 403.061,492	3	553.684,259 403.061,133	0.359
4	553.684,217 403.051,745	5	553.685,09 403.040,723	11.057
6	553.686,205 403.032,508	7	553.687,703 403.027,148	5.565
8	553.690,373 403.018,647	9	553.692,489 403.009,162	9.718
10	553.694,452 403.001,002	11	553.696,869 402.992,348	8.985

Punct început	X / Y	Punct sfârșit	X / Y	Lungime segment (** (m)
11	553.696,869 402.992,348	12	553.698,236 402.989,206	3.426
13	553.704,726 402.976,123	14	553.706,625 402.971,007	5.457
15	553.708,264 402.972,555	16	553.709,538 402.974,032	1.95
17	553.704,779 402.998,287	18	553.699,923 403.025,026	27.176
19	553.694,332 403.055,451	20	553.693,372 403.061,034	5.665
21	553.693,265 403.061,61	22	553.692,678 403.064,765	3.209
23	553.690,562 403.063,714	1	553.684,259 403.066,262	6.798

Punct început	X / Y	Punct sfârșit	X / Y	Lungime segment (** (m)
12	553.698,236 402.989,206	13	553.704,726 402.976,123	14.604
14	553.706,625 402.971,007	15	553.708,264 402.972,555	2.255
16	553.709,538 402.974,032	17	553.704,779 402.998,287	24.718
18	553.699,923 403.025,026	19	553.694,332 403.055,451	30.935
20	553.693,372 403.061,034	21	553.693,265 403.061,61	0.586
22	553.692,678 403.064,765	23	553.690,562 403.063,714	2.363

\*\* Lungimile segmentelor sunt determinate în planul de proiecție Stereo 70 și sunt rotunjite la 1 milimetru.

\*\*\* Distanța dintre puncte este formată din segmente cumulate ce sunt mai mici decât valoarea 1 milimetru.



**DATE DESPRE IMOBILUL NR. 2536**

Oficiul de Cadastru și Publicitate Imobiliară PRAHOVA  
Biroul de Cadastru și Publicitate Imobiliară Câmpina

**A. Partea I. Descrierea imobilului**

TEREN Intravilan

Adresa: Loc. Provita De Jos, Jud. Prahova, PCT " VALEA NUCULUI "

Nr. Crt	Nr cadastral Nr. topografic	Suprafața* (mp)	Observații / Referințe
A1	22723	Din acte: 1.100 Masurata: 918	Sector cadastral:6 Teren imprejmuit;

**B. Partea II. Proprietari și acte**

Inscrieri privitoare la dreptul de proprietate și alte drepturi reale		Referințe
<b>30080 / 19/07/2024</b>		
Act Notarial nr. 2824, din 18/07/2024 emis de Pop Mihaela Cristina;		
B2	Intabulare, drept de PROPRIETATEcumpărare ca bun propriu, dobandit prin Conventie, cota actuala 1/1 1) MALOȘ ANTONIA-GABRIELA	A1

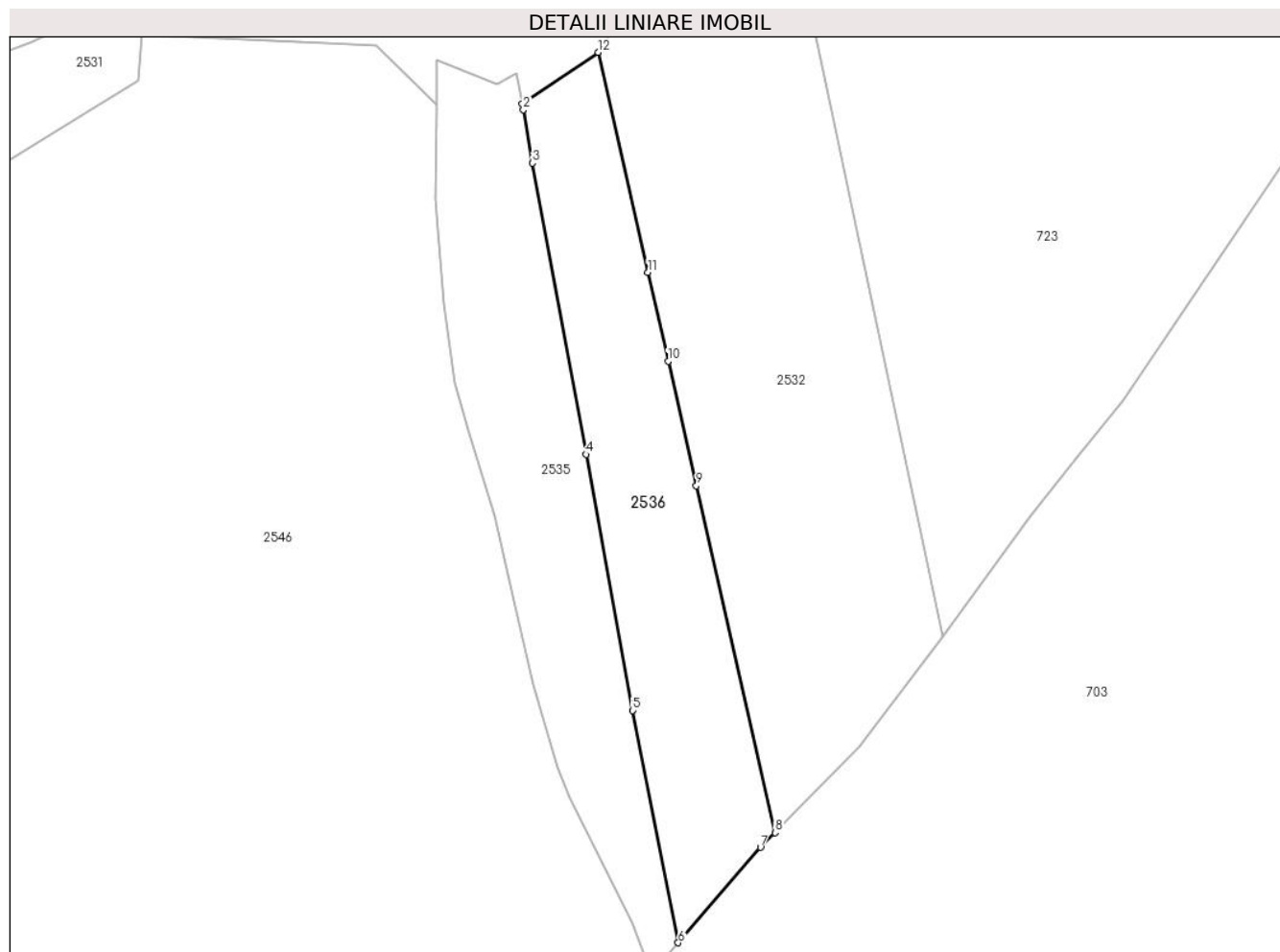
**C. Partea III. SARCINI .**

Inscrieri privind dezmembramintele dreptului de proprietate, drepturi reale de garanție și sarcini	Referințe
NU SUNT	

**Teren**

Nr cadastral	Suprafața (mp)*	Observații / Referințe
22723	Din acte: 1.100 Masurata: 918	

\* Suprafața este determinată în planul de proiecție Stereo 70.



**Date referitoare la teren**

Crt	Categorie folosință	Intra vilan	Suprafața (mp)	Tarla	Parcelă	Nr. topo	Observații / Referințe
1	faneata	DA	918	8	213	-	

**Lungime Segmente**

1) Valorile lungimilor segmentelor sunt obținute din proiecție în plan.

Punct început	X / Y	Punct sfârșit	X / Y	Lungime segment (** (m)
1	553.693,265 403.061,61	2	553.693,372 403.061,034	0.586
2	553.693,372 403.061,034	3	553.694,332 403.055,451	5.665
3	553.694,332 403.055,451	4	553.699,923 403.025,026	30.935
4	553.699,923 403.025,026	5	553.704,779 402.998,287	27.176
5	553.704,779 402.998,287	6	553.709,538 402.974,032	24.718



Punct început	X / Y	Punct sfârșit	X / Y	Lungime segment (** (m)
6	553.709,538 402.974,032	7	553.718,136 402.983,997	13.162
7	553.718,136 402.983,997	8	553.719,637 402.985,534	2.148
8	553.719,637 402.985,534	9	553.711,423 403.021,757	37.143
9	553.711,423 403.021,757	10	553.708,476 403.034,753	13.326
10	553.708,476 403.034,753	11	553.706,372 403.044,033	9.516
11	553.706,372 403.044,033	12	553.701,161 403.067,01	23.56
12	553.701,161 403.067,01	1	553.693,265 403.061,61	9.566

\*\* Lungimile segmentelor sunt determinate în planul de proiecție Stereo 70 și sunt rotunjite la 1 milimetru.

\*\*\* Distanța dintre puncte este formată din segmente cumulate ce sunt mai mici decât valoarea 1 milimetru.



**DATE DESPRE IMOBILUL NR. 2537**

Oficiul de Cadastru și Publicitate Imobiliară PRAHOVA  
Biroul de Cadastru și Publicitate Imobiliară Câmpina

**A. Partea I. Descrierea imobilului**

TEREN Intravilan

Nr. cadastral vechi:10396

Adresa: Loc. Provita De Jos, Jud. Prahova

Nr. Crt	Nr cadastral Nr. topografic	Suprafața* (mp)	Observații / Referințe
A1	20528	Din acte: 2.075 Masurata: 2.079	Sector cadastral:6 Teren imprejmuit;

**Construcții**

Crt	Nr cadastral Nr. topografic	Adresa	Observații / Referințe
A1.1	20528-C1	Loc. Provita De Jos, Jud. Prahova	Nr. niveluri:1; S. construita la sol:77 mp; LOCUINTA
A1.2	20528-C2	Loc. Provita De Jos, Jud. Prahova	Nr. niveluri:1; S. construita la sol:12 mp; GRAJD

**B. Partea II. Proprietari și acte**

Inscrieri privitoare la dreptul de proprietate și alte drepturi reale		Referințe
<b>35196 / 18/07/2023</b>		
Act Notarial nr. 59, din 17/11/2009 emis de NP ROXANA ANDREEA MUSAT (act notarial nr 215 din 20.08.2008, emis de NP ROXANA ANDREEA MUSAT;act notarial nr 434 din 17.11.2009, emis de NP MIHAELA IVAN;act notarial nr 550 din 12.06.1996, emis de NP IVAN MIHAELA);		
B1	Intabulare, drept de PROPRIETATE, dobandit prin Succesiune, cota actuala 1/3 1) SOVAIALA ELENA FLOAREA	A1, A1.1, A1.2
B2	Intabulare, drept de PROPRIETATE, dobandit prin Succesiune, cota actuala 1/3 1) RADU VICTORIA	A1, A1.1, A1.2
B3	Intabulare, drept de PROPRIETATE, dobandit prin Succesiune, cota actuala 1/3 1) SOVAIALA ION	A1, A1.1, A1.2

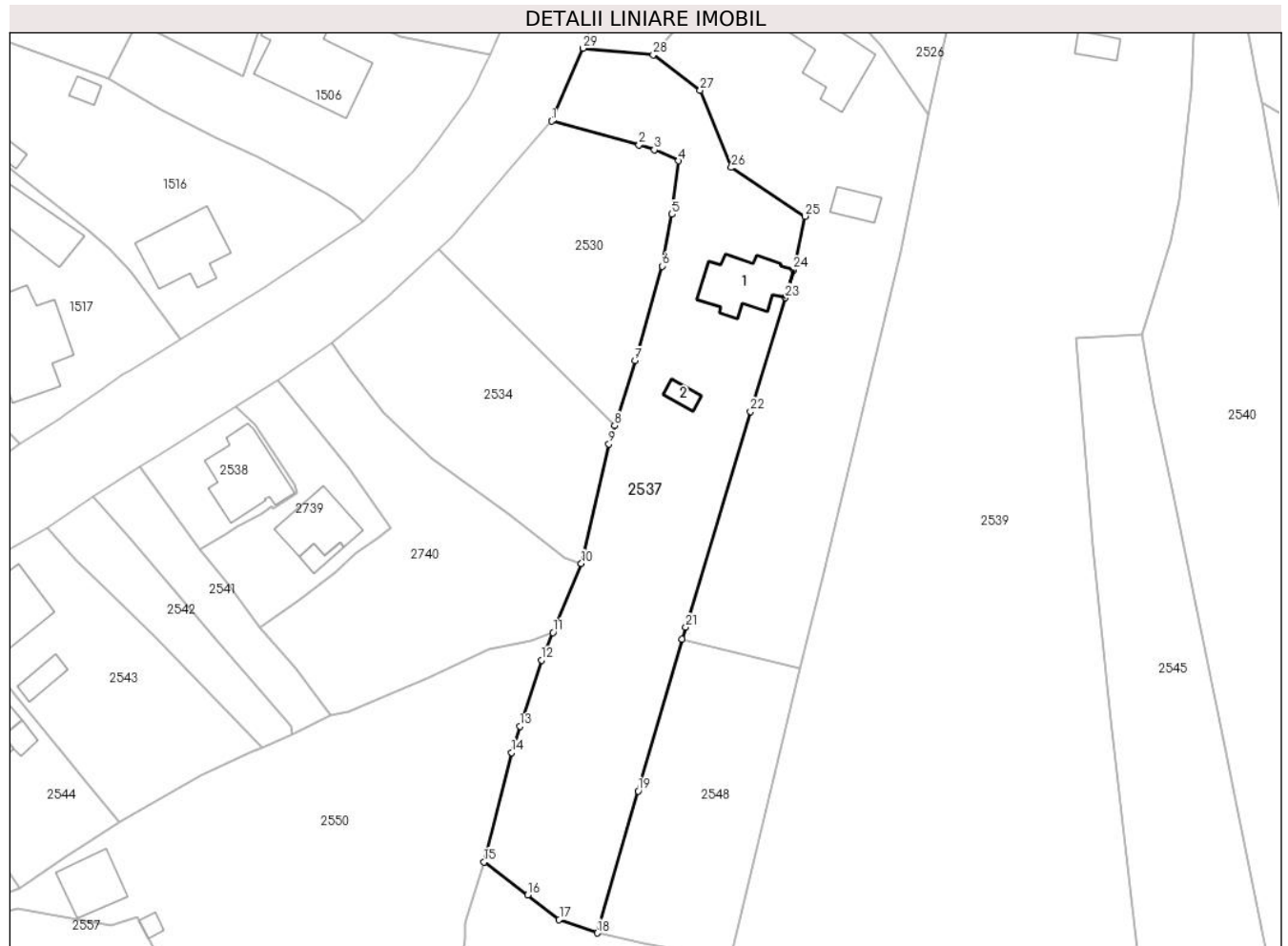
**C. Partea III. SARCINI .**

Inscrieri privind dezmembramintele dreptului de proprietate, drepturi reale de garanție și sarcini	Referințe
NU SUNT	

**Teren**

Nr cadastral	Suprafața (mp)*	Observații / Referințe
20528	Din acte: 2.075 Masurata: 2.079	

\* Suprafața este determinată în planul de proiecție Stereo 70.



**Date referitoare la teren**

Crt	Categorie folosință	Intra vilan	Suprafața (mp)	Tarla	Parcelă	Nr. topo	Observații / Referințe
1	curți constructii	DA	495	8	239Cc, 237A, 238A, 236L	-	
2	arabil	DA	241	8	239Cc, 237A, 238A, 236L	-	
3	livada	DA	1.105	8	239Cc, 237A, 238A, 236L	-	
4	faneata	DA	238	8	239Cc, 237A, 238A, 236L	-	

**Date referitoare la construcții**

Crt	Număr	Destinație construcție	Supraf. (mp)	Situație juridică	Observații / Referințe
A1.1	20528-C1	construcții de locuințe	77	Cu acte	Nr. niveluri:1; S. construita la sol:77 mp; LOCUINTA
A1.2	20528-C2	construcții anexa	12	Cu acte	Nr. niveluri:1; S. construita la sol:12 mp; GRAJD

## Lungime Segmente

1) Valorile lungimilor segmentelor sunt obținute din proiecție în plan.

Punct început	X / Y	Punct sfârșit	X / Y	Lungime segment (** (m))
1	553.419,059 403.070,854	2	553.431,21 403.067,51	12.602
3	553.433,33 403.066,87	4	553.436,71 403.065,32	3.718
5	553.435,78 403.057,91	6	553.434,43 403.050,72	7.316
7	553.430,64 403.037,59	8	553.427,824 403.028,555	9.464
9	553.427,03 403.026,01	10	553.423,21 403.009,42	17.024
11	553.419,248 402.999,838	12	553.417,67 402.996,02	4.131
13	553.414,67 402.986,817	14	553.413,53 402.983,17	3.821
15	553.409,68 402.967,99	16	553.415,75 402.963,39	7.616
17	553.420,12 402.960,0	18	553.425,41 402.958,13	5.611
19	553.431,1 402.977,84	20	553.437,217 402.998,907	21.937
21	553.437,7 403.000,57	22	553.446,67 403.030,54	31.284
23	553.451,55 403.046,31	24	553.452,64 403.050,2	4.04
25	553.454,26 403.057,64	26	553.444,02 403.064,4	12.27
27	553.439,71 403.075,11	28	553.433,19 403.080,04	8.174
29	553.423,439 403.080,96	1	553.419,059 403.070,854	11.015

Punct început	X / Y	Punct sfârșit	X / Y	Lungime segment (** (m))
2	553.431,21 403.067,51	3	553.433,33 403.066,87	2.214
4	553.436,71 403.065,32	5	553.435,78 403.057,91	7.468
6	553.434,43 403.050,72	7	553.430,64 403.037,59	13.666
8	553.427,824 403.028,555	9	553.427,03 403.026,01	2.666
10	553.423,21 403.009,42	11	553.419,248 402.999,838	10.369
12	553.417,67 402.996,02	13	553.414,67 402.986,817	9.679
14	553.413,53 402.983,17	15	553.409,68 402.967,99	15.661
16	553.415,75 402.963,39	17	553.420,12 402.960,0	5.531
18	553.425,41 402.958,13	19	553.431,1 402.977,84	20.515
20	553.437,217 402.998,907	21	553.437,7 403.000,57	1.732
22	553.446,67 403.030,54	23	553.451,55 403.046,31	16.508
24	553.452,64 403.050,2	25	553.454,26 403.057,64	7.614
26	553.444,02 403.064,4	27	553.439,71 403.075,11	11.545
28	553.433,19 403.080,04	29	553.423,439 403.080,96	9.794

\*\* Lungimile segmentelor sunt determinate în planul de proiecție Stereo 70 și sunt rotunjite la 1 milimetru.

\*\*\* Distanța dintre puncte este formată din segmente cumulate ce sunt mai mici decât valoarea 1 milimetru.



**DATE DESPRE IMOBILUL NR. 2538**

Oficiul de Cadastru și Publicitate Imobiliară PRAHOVA  
Biroul de Cadastru și Publicitate Imobiliară Câmpina

**A. Partea I. Descrierea imobilului**

TEREN Intravilan

Nr. CF vechi:156  
Nr. cadastral vechi:196

Adresa: Loc. Provita De Jos, Str Varful Crucii, Nr. 623, Jud. Prahova

Nr. Crt	Nr cadastral Nr. topografic	Suprafața* (mp)	Observații / Referințe
A1	21042	Din acte: 217 Masurata: 231	Sector cadastral:6 Teren imprejmuit;

**Construcții**

Crt	Nr cadastral Nr. topografic	Adresa	Observații / Referințe
A1.1	21042-C1	Loc. Provita De Jos, Str Varful Crucii, Nr. 623, Jud. Prahova	Nr. niveluri:3; S. construita la sol:92 mp; Locuinta (Beci+P+M). Sc beci = 16mp, Sc parter = 92mp (din care Sc terasa acoperita = 8.5mp), Sc mansarda = 84mp, Sc desf. = 192mp.

**B. Partea II. Proprietari și acte**

Inscrieri privitoare la dreptul de proprietate și alte drepturi reale		Referințe
<b>1794 / 24/05/2002</b>		
Act Notarial nr. 420, din 23/05/2002 emis de BNP Cebuc Cozea Florentina Victoria (contract de vanzare-cumparare, Autorizatie de construire nr. 06/13.06.2005 );		
B1	Intabulare, drept de PROPRIETATEcumparare ca bun comun, dobandit prin Conventie, cota actuala 1/1 1) IARCA ION BOGDAN 2) IARCA MACRINA MELANIA <i>OBSERVATII: (provenita din conversia CF 156)</i>	A1, A1.1
<b>26923 / 17/10/2018</b>		
Act Administrativ nr. 1794, din 24/05/2002 emis de BCPI CAMPINA;		
B2	se indreapta eroarea materiala strecurata in inch. 1794/2002, in sensul ca numele corect al proprietarei de sub B1.2 este IARCA MACRINA MELANIA	A1, A1.1
<b>27659 / 25/10/2018</b>		
Act Administrativ nr. 26923, din 17/10/2018 emis de BCPI CAMPINA;		
B3	se respinge cererea cu privire la indreptarea erorii materiale, pentru motivele aratate	A1, A1.1

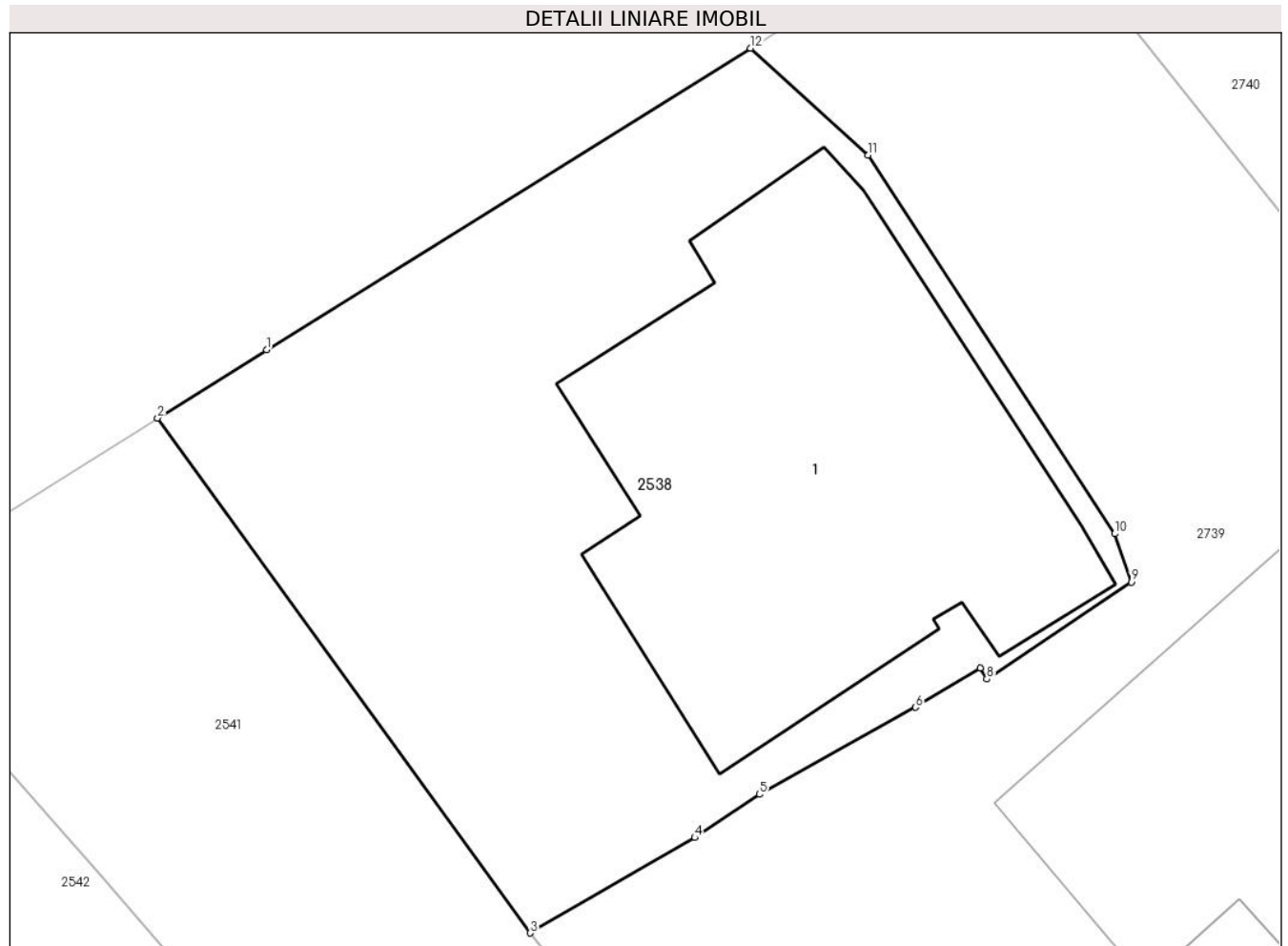
**C. Partea III. SARCINI .**

Inscrieri privind dezmembramintele dreptului de proprietate, drepturi reale de garanție și sarcini	Referințe
NU SUNT	

### Teren

Nr cadastral	Suprafața (mp)*	Observații / Referințe
21042	Din acte: 217 Masurata: 231	

\* Suprafața este determinată în planul de proiecție Stereo 70.



### Date referitoare la teren

Crt	Categorie folosință	Intra vilan	Suprafața (mp)	Tarla	Parcelă	Nr. topo	Observații / Referințe
1	curți constructii	DA	231	8	242	-	

### Date referitoare la construcții

Crt	Număr	Destinație construcție	Supraf. (mp)	Situație juridică	Observații / Referințe
A1.1	21042-C1	construcții administrative și social culturale	92	Cu acte	Nr. niveluri:3; S. construita la sol:92 mp; Locuinta (Beci+P+M). Sc beci = 16mp, Sc parter = 92mp (din care Sc terasa acoperita = 8.5mp), Sc mansarda = 84mp, Sc desf. = 192mp.

### Lungime Segmente

1) Valorile lungimilor segmentelor sunt obținute din proiecție în plan.

Punct început	X / Y	Punct sfârșit	X / Y	Lungime segment (** (m)
1	553.364,371 403.024,417	2	553.361,944 403.022,896	2.864
2	553.361,944 403.022,896	3	553.370,257 403.011,402	14.185



Punct început	X / Y	Punct sfârșit	X / Y	Lungime segment (** (m)
3	553.370,257 403.011,402	4	553.373,932 403.013,53	4.247
4	553.373,932 403.013,53	5	553.375,372 403.014,498	1.735
5	553.375,372 403.014,498	6	553.378,859 403.016,44	3.991
6	553.378,859 403.016,44	7	553.380,3 403.017,315	1.686
7	553.380,3 403.017,315	8	553.380,448 403.017,072	0.284
8	553.380,448 403.017,072	9	553.383,675 403.019,236	3.885
9	553.383,675 403.019,236	10	553.383,306 403.020,314	1.139
10	553.383,306 403.020,314	11	553.377,802 403.028,765	10.085
11	553.377,802 403.028,765	12	553.375,173 403.031,148	3.548
12	553.375,173 403.031,148	1	553.364,371 403.024,417	12.728

\*\* Lungimile segmentelor sunt determinate în planul de proiecție Stereo 70 și sunt rotunjite la 1 milimetru.

\*\*\* Distanța dintre puncte este formată din segmente cumulate ce sunt mai mici decât valoarea 1 milimetru.



**DATE DESPRE IMOBILUL NR. 2539**

Oficiul de Cadastru și Publicitate Imobiliară PRAHOVA  
Biroul de Cadastru și Publicitate Imobiliară Câmpina

**A. Partea I. Descrierea imobilului**

TEREN Intravilan

Adresa: Loc. Provita De Jos, Jud. Prahova

Nr. Crt	Nr cadastral Nr. topografic	Suprafața* (mp)	Observații / Referințe
A1	20791	Din acte: 6.246 Masurata: 6.567	Sector cadastral:6 Teren imprejmuit;

**Construcții**

Crt	Nr cadastral Nr. topografic	Adresa	Observații / Referințe
A1.1	20791-C1	Loc. Provita De Jos, Jud. Prahova	Nr. niveluri:1; S. construita la sol:72 mp; Locuinta anul construirii:1941, fundatie: piatra pereti: lemn, invelitoare: tabla,instalatii: electrica
A1.2	20791-C2	Loc. Provita De Jos, Jud. Prahova	Nr. niveluri:1; S. construita la sol:35 mp; Grajdantul construirii:1952, fundatie: piatra pereti: lemn, invelitoare: tabla,instalatii: electrica
A1.3	20791-C3	Loc. Provita De Jos, Jud. Prahova	Nr. niveluri:1; S. construita la sol:19 mp; Magazieanul construirii:1960, fundatie: piatra pereti: lemn, invelitoare: tabla,instalatii: electrica

**B. Partea II. Proprietari și acte**

Inscrieri privitoare la dreptul de proprietate și alte drepturi reale	Referințe
<b>29933 / 29/11/2019</b>	
Act Administrativ nr. C14127, din 26/11/2019 emis de OCPI PRAHOVA;	
B3	se noteaza anularea propunerii de dezmembrare a imobilului, de sub B2 in baza referatului nr C14127 din 26.11.2019 emis de OCPI PRAHOVA
	A1, A1.1, A1.2, A1.3
<b>31791 / 18/12/2019</b>	
Act Notarial nr. 6668, din 17/12/2019 emis de NP Pop Mihaela Cristina;	
B4	Intabulare, drept de PROPRIETATEcumparare ca bun comun, dobandit prin Conventie, cota actuala 1/1
	1) MOROSANU ADRIAN-EUGEN 2) MOROSANU GABI-ANDREEA
	A1, A1.1, A1.2, A1.3

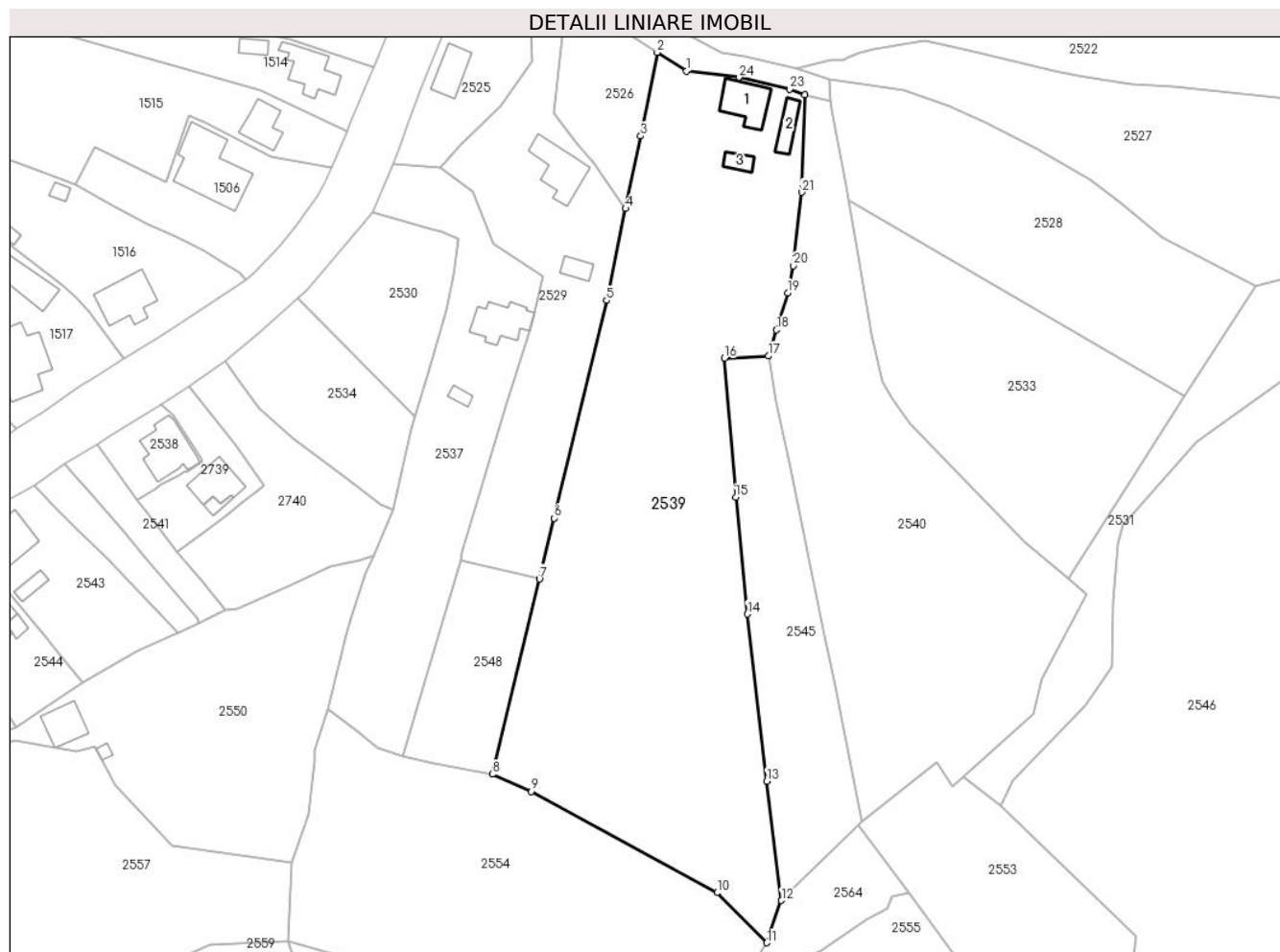
**C. Partea III. SARCINI .**

Inscrieri privind dezmembramintele dreptului de proprietate, drepturi reale de garanție și sarcini	Referințe
NU SUNT	

### Teren

Nr cadastral	Suprafața (mp)*	Observații / Referințe
20791	Din acte: 6.246 Masurata: 6.567	

\* Suprafața este determinată în planul de proiecție Stereo 70.



### Date referitoare la teren

Crt	Categorie folosință	Intra vilan	Suprafața (mp)	Tarla	Parcelă	Nr. topo	Observații / Referințe
1	curți constructii	DA	543	8	228	-	
2	arabil	DA	312	8	229	-	
3	faneata	DA	5.712	8	227, 225,226,224	-	

### Date referitoare la construcții

Crt	Număr	Destinație construcție	Supraf. (mp)	Situație juridică	Observații / Referințe
A1.1	20791-C1	construcții de locuințe	72	Cu acte	Nr. niveluri:1; S. construita la sol:72 mp; Locuinta anul construirii:1941, fundatie: piatra pereti: lemn, invelitoare: tabla,instalatii: electrica
A1.2	20791-C2	construcții anexa	35	Cu acte	Nr. niveluri:1; S. construita la sol:35 mp; Grajdantul construirii:1952, fundatie: piatra pereti: lemn, invelitoare: tabla,instalatii: electrica
A1.3	20791-C3	construcții anexa	19	Cu acte	Nr. niveluri:1; S. construita la sol:19 mp; Magazieanul construirii:1960, fundatie: piatra pereti: lemn, invelitoare: tabla,instalatii: electrica

## Lungime Segmente

1) Valorile lungimilor segmentelor sunt obținute din proiecție în plan.

Punct început	X / Y	Punct sfârșit	X / Y	Lungime segment (** (m)
1	553.484,044 403.100,175	2	553.478,004 403.104,018	7.159
3	553.474,582 403.086,702	4	553.471,453 403.071,662	15.362
5	553.467,498 403.052,647	6	553.456,663 403.007,547	46.383
7	553.453,613 402.994,94	8	553.443,835 402.954,526	41.58
9	553.451,935 402.950,979	10	553.490,39 402.929,966	43.822
11	553.500,713 402.919,614	12	553.503,745 402.928,34	9.238
13	553.500,661 402.953,094	14	553.496,69 402.987,7	34.833
15	553.494,261 403.011,863	16	553.491,964 403.040,649	28.877
17	553.501,04 403.041,14	18	553.502,69 403.046,53	5.637
19	553.505,04 403.054,24	20	553.506,2 403.059,84	5.719
21	553.507,91 403.075,04	22	553.508,64 403.095,23	20.203
23	553.505,404 403.096,367	24	553.495,002 403.098,81	10.685

Punct început	X / Y	Punct sfârșit	X / Y	Lungime segment (** (m)
2	553.478,004 403.104,018	3	553.474,582 403.086,702	17.651
4	553.471,453 403.071,662	5	553.467,498 403.052,647	19.422
6	553.456,663 403.007,547	7	553.453,613 402.994,94	12.971
8	553.443,835 402.954,526	9	553.451,935 402.950,979	8.843
10	553.490,39 402.929,966	11	553.500,713 402.919,614	14.619
12	553.503,745 402.928,34	13	553.500,661 402.953,094	24.945
14	553.496,69 402.987,7	15	553.494,261 403.011,863	24.285
16	553.491,964 403.040,649	17	553.501,04 403.041,14	9.089
18	553.502,69 403.046,53	19	553.505,04 403.054,24	8.06
20	553.506,2 403.059,84	21	553.507,91 403.075,04	15.296
22	553.508,64 403.095,23	23	553.505,404 403.096,367	3.43
24	553.495,002 403.098,81	1	553.484,044 403.100,175	11.043

\*\* Lungimile segmentelor sunt determinate în planul de proiecție Stereo 70 și sunt rotunjite la 1 milimetru.

\*\*\* Distanța dintre puncte este formată din segmente cumulate ce sunt mai mici decât valoarea 1 milimetru.



**DATE DESPRE IMOBILUL NR. 2540**

Oficiul de Cadastru și Publicitate Imobiliară PRAHOVA  
Biroul de Cadastru și Publicitate Imobiliară Câmpina

**A. Partea I. Descrierea imobilului**

TEREN Intravilan

Nr. CF vechi:963

Nr. cadastral vechi:10097

Adresa: Loc. Provita De Jos, Jud. Prahova, PUNCT " CASA VECHE "

Nr. Crt	Nr cadastral Nr. topografic	Suprafața* (mp)	Observații / Referințe
A1	20166	Din acte: 4.100 Masurata: 4.054	Sector cadastral:6 Teren imprejmuit;

**B. Partea II. Proprietari și acte**

Inscrieri privitoare la dreptul de proprietate și alte drepturi reale	Referințe
<b>7169 / 28/04/2014</b>	
Act Notarial nr. 855, din 23/04/2014 emis de POPA MELANIA;	
B2	A1
Intabulare, drept de PROPRIETATE, dobandit prin Conventie, cota actuala 1/1	
1) SEITAN VLAD CONSTANTIN, reanscris ptr intreg dreptul de proprietate	

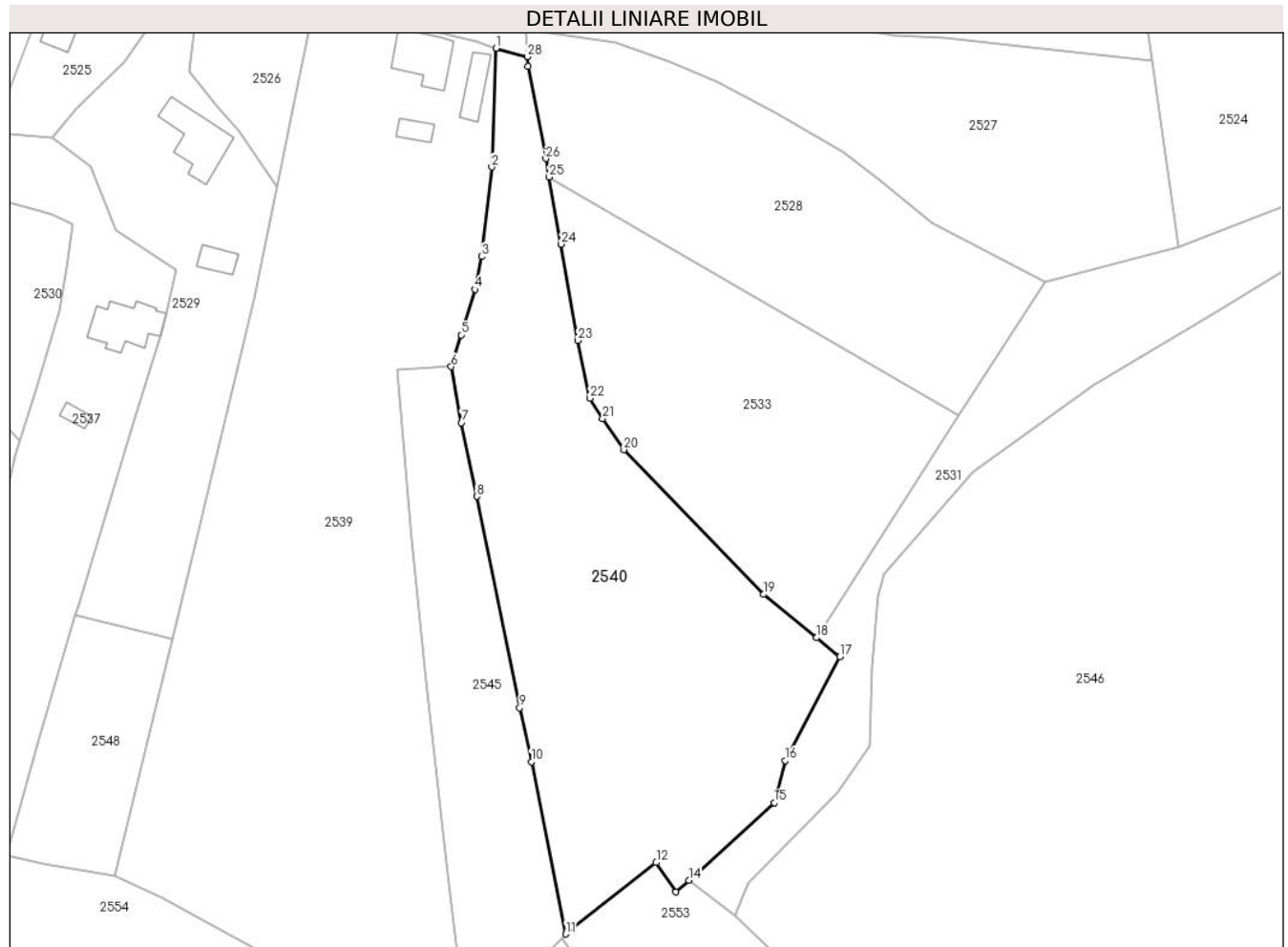
**C. Partea III. SARCINI .**

Inscrieri privind dezmembramintele dreptului de proprietate, drepturi reale de garanție și sarcini	Referințe
NU SUNT	

**Teren**

Nr cadastral	Suprafața (mp)*	Observații / Referințe
20166	Din acte: 4.100 Masurata: 4.054	

\* Suprafața este determinată în planul de proiecție Stereo 70.



**Date referitoare la teren**

Crt	Categorie folosință	Intravilan	Suprafața (mp)	Tarla	Parcelă	Nr. topo	Observații / Referințe
1	faneata	DA	4.054	8	220 ; 221 ; 222	-	

**Lungime Segmente**

1) Valorile lungimilor segmentelor sunt obținute din proiecție în plan.

Punct început	X / Y	Punct sfârșit	X / Y	Lungime segment (** (m)
1	553.508,64 403.095,23	2	553.507,91 403.075,04	20.203
3	553.506,2 403.059,84	4	553.505,04 403.054,24	5.719
5	553.502,69 403.046,53	6	553.501,04 403.041,14	5.637
7	553.502,75 403.031,59	8	553.505,35 403.019,09	12.768
9	553.512,65 402.983,16	10	553.514,64 402.973,98	9.393

Punct început	X / Y	Punct sfârșit	X / Y	Lungime segment (** (m)
2	553.507,91 403.075,04	3	553.506,2 403.059,84	15.296
4	553.505,04 403.054,24	5	553.502,69 403.046,53	8.06
6	553.501,04 403.041,14	7	553.502,75 403.031,59	9.702
8	553.505,35 403.019,09	9	553.512,65 402.983,16	36.664
10	553.514,64 402.973,98	11	553.520,51 402.944,74	29.823



Punct început	X / Y	Punct sfârșit	X / Y	Lungime segment (** (m)
11	553.520,51 402.944,74	12	553.535,87 402.956,88	19.578
13	553.539,24 402.951,92	14	553.541,41 402.953,89	2.931
15	553.555,91 402.967,06	16	553.557,76 402.974,22	7.395
17	553.567,03 402.991,87	18	553.563,1 402.995,08	5.074
19	553.554,07 403.002,44	20	553.530,38 403.027,02	34.138
21	553.526,75 403.032,34	22	553.524,6 403.035,78	4.057
23	553.522,51 403.045,57	24	553.519,74 403.061,96	16.622
25	553.517,68 403.073,36	26	553.517,12 403.076,48	3.17
27	553.514,06 403.092,11	28	553.514,0 403.093,8	1.691

Punct început	X / Y	Punct sfârșit	X / Y	Lungime segment (** (m)
12	553.535,87 402.956,88	13	553.539,24 402.951,92	5.997
14	553.541,41 402.953,89	15	553.555,91 402.967,06	19.588
16	553.557,76 402.974,22	17	553.567,03 402.991,87	19.936
18	553.563,1 402.995,08	19	553.554,07 403.002,44	11.649
20	553.530,38 403.027,02	21	553.526,75 403.032,34	6.44
22	553.524,6 403.035,78	23	553.522,51 403.045,57	10.011
24	553.519,74 403.061,96	25	553.517,68 403.073,36	11.585
26	553.517,12 403.076,48	27	553.514,06 403.092,11	15.927
28	553.514,0 403.093,8	1	553.508,64 403.095,23	5.547

\*\* Lungimile segmentelor sunt determinate în planul de proiecție Stereo 70 și sunt rotunjite la 1 milimetru.

\*\*\* Distanța dintre puncte este formată din segmente cumulate ce sunt mai mici decât valoarea 1 milimetru.



**DATE DESPRE IMOBILUL NR. 2541**

Oficiul de Cadastru și Publicitate Imobiliară PRAHOVA  
Biroul de Cadastru și Publicitate Imobiliară Câmpina

**A. Partea I. Descrierea imobilului**

TEREN Intravilan

Adresa: Loc. Provita De Jos, Jud. Prahova

Nr. Crt	Nr cadastral Nr. topografic	Suprafața* (mp)	Observații / Referințe
A1	20764	Din acte: 294 Masurata: 271	Sector cadastral:6 Teren imprejmuit;

**B. Partea II. Proprietari și acte**

Inscrieri privitoare la dreptul de proprietate și alte drepturi reale		Referințe
<b>9273 / 07/06/2013</b>		
Act Notarial nr. 2459, din 06/06/2013 emis de SAVULESCU VASILE;		
B2	Intabulare, drept de PROPRIETATE, dobandit prin Conventie, cota actuala 1/1 1) IARCA MACRINA MELANIA 2) IARCA ION BOGDAN	A1

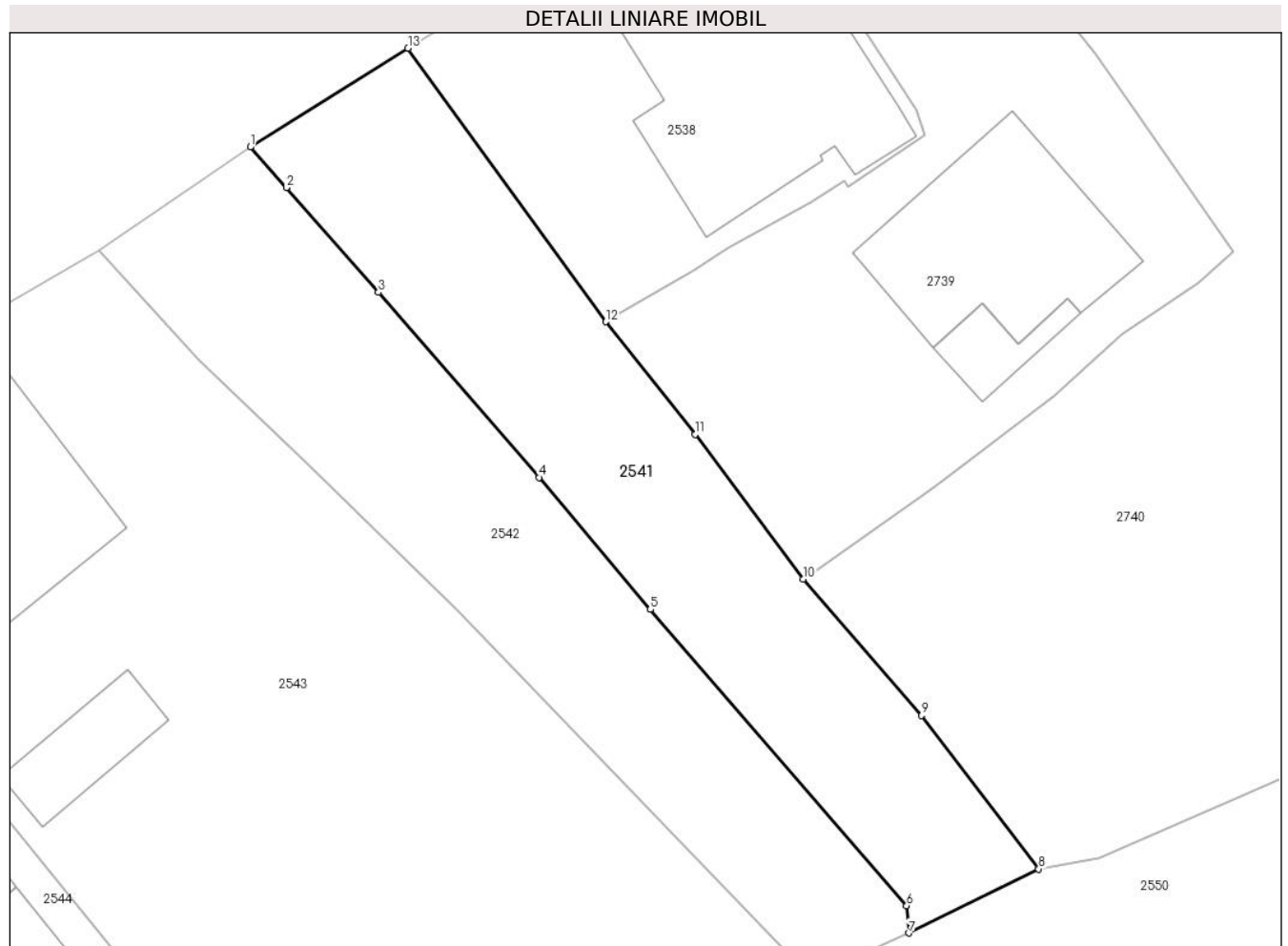
**C. Partea III. SARCINI .**

Inscrieri privind dezmembramintele dreptului de proprietate, drepturi reale de garanție și sarcini	Referințe
NU SUNT	

**Teren**

Nr cadastral	Suprafața (mp)*	Observații / Referințe
20764	Din acte: 294 Masurata: 271	

\* Suprafața este determinată în planul de proiecție Stereo 70.



**Date referitoare la teren**

Crt	Categorie folosință	Intra vilan	Suprafața (mp)	Tarla	Parcelă	Nr. topo	Observații / Referințe
1	arabil	DA	271	8	243	-	

**Lungime Segmente**

1) Valorile lungimilor segmentelor sunt obținute din proiecție în plan.

Punct început	X / Y	Punct sfârșit	X / Y	Lungime segment (** (m)
1	553.355,323 403.018,747	2	553.356,84 403.017,039	2.284
2	553.356,84 403.017,039	3	553.360,706 403.012,643	5.854
3	553.360,706 403.012,643	4	553.367,451 403.004,868	10.293
4	553.367,451 403.004,868	5	553.372,129 402.999,323	7.255
5	553.372,129 402.999,323	6	553.382,897 402.986,876	16.458

Punct început	X / Y	Punct sfârșit	X / Y	Lungime segment (** (m)
6	553.382,897 402.986,876	7	553.383,001 402.985,731	1.15
7	553.383,001 402.985,731	8	553.388,447 402.988,422	6.075
8	553.388,447 402.988,422	9	553.383,516 402.994,866	8.114
9	553.383,516 402.994,866	10	553.378,544 403.000,594	7.585
10	553.378,544 403.000,594	11	553.374,008 403.006,672	7.584
11	553.374,008 403.006,672	12	553.370,257 403.011,402	6.037
12	553.370,257 403.011,402	13	553.361,944 403.022,896	14.185
13	553.361,944 403.022,896	1	553.355,323 403.018,747	7.814

\*\* Lungimile segmentelor sunt determinate în planul de proiecție Stereo 70 și sunt rotunjite la 1 milimetru.

\*\*\* Distanța dintre puncte este formată din segmente cumulate ce sunt mai mici decât valoarea 1 milimetru.



**DATE DESPRE IMOBILUL NR. 2542**

Oficiul de Cadastru și Publicitate Imobiliară PRAHOVA  
Biroul de Cadastru și Publicitate Imobiliară Câmpina

**A. Partea I. Descrierea imobilului**

TEREN Intravilan

Nr. CF vechi:1277

Nr. cadastral vechi:10291

Adresa: Loc. Provita De Jos, Jud. Prahova

Nr. Crt	Nr cadastral Nr. topografic	Suprafața* (mp)	Observații / Referințe
A1	20400	Din acte: 300 Masurata: 270	Sector cadastral:6 Teren imprejmuit;

**B. Partea II. Proprietari și acte**

Inscrieri privitoare la dreptul de proprietate și alte drepturi reale	Referințe
<b>605 / 19/01/2009</b>	
Act Notarial nr. 157, din 16/01/2009 emis de NP DOBRE ANDREEA;	
B1	A1
Intabulare, drept de PROPRIETATE cumparare ca bun comun, dobandit prin Conventie, cota actuala 1/1	
1) ENE MIRELA ALINA	
2) ENE MARIUS	

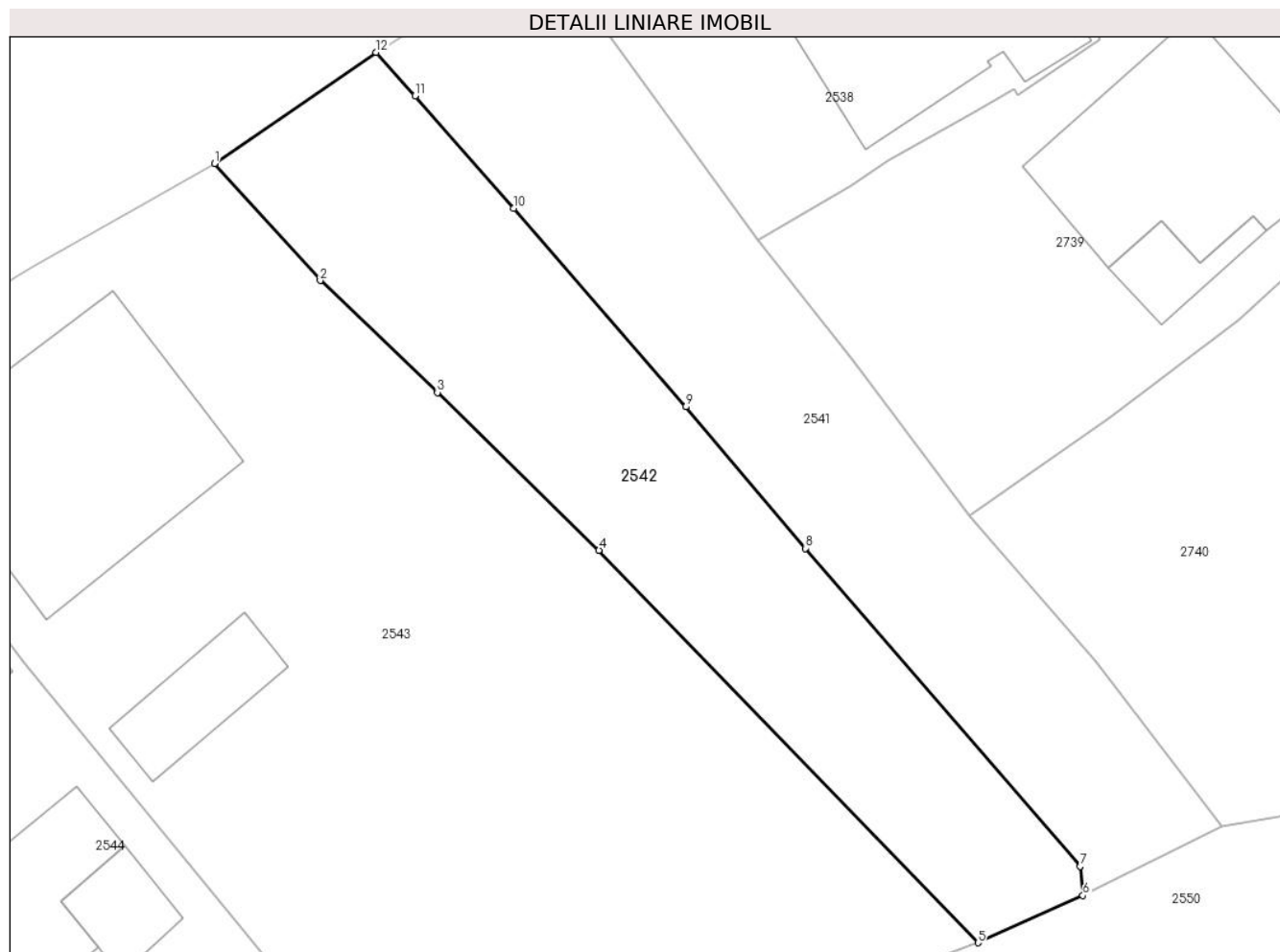
**C. Partea III. SARCINI .**

Inscrieri privind dezmembramintele dreptului de proprietate, drepturi reale de garanție și sarcini	Referințe
NU SUNT	

**Teren**

Nr cadastral	Suprafața (mp)*	Observații / Referințe
20400	Din acte: 300 Masurata: 270	

\* Suprafața este determinată în planul de proiecție Stereo 70.



**Date referitoare la teren**

Crt	Categorie folosință	Intra vilan	Suprafața (mp)	Tarla	Parcelă	Nr. topo	Observații / Referințe
1	arabil	DA	270	8	243	-	

**Lungime Segmente**

1) Valorile lungimilor segmentelor sunt obținute din proiecție în plan.

Punct început	X / Y	Punct sfârșit	X / Y	Lungime segment (** (m)
1	553.348,988 403.014,394	2	553.353,13 403.009,81	6.178
2	553.353,13 403.009,81	3	553.357,72 403.005,43	6.344
3	553.357,72 403.005,43	4	553.364,05 402.999,25	8.847
4	553.364,05 402.999,25	5	553.378,89 402.983,88	21.365
5	553.378,89 402.983,88	6	553.383,001 402.985,731	4.508



Punct început	X / Y	Punct sfârșit	X / Y	Lungime segment (** (m)
6	553.383,001 402.985,731	7	553.382,897 402.986,876	1.15
7	553.382,897 402.986,876	8	553.372,129 402.999,323	16.458
8	553.372,129 402.999,323	9	553.367,451 403.004,868	7.255
9	553.367,451 403.004,868	10	553.360,706 403.012,643	10.293
10	553.360,706 403.012,643	11	553.356,84 403.017,039	5.854
11	553.356,84 403.017,039	12	553.355,323 403.018,747	2.284
12	553.355,323 403.018,747	1	553.348,988 403.014,394	7.685

\*\* Lungimile segmentelor sunt determinate în planul de proiecție Stereo 70 și sunt rotunjite la 1 milimetru.

\*\*\* Distanța dintre puncte este formată din segmente cumulate ce sunt mai mici decât valoarea 1 milimetru.



**DATE DESPRE IMOBILUL NR. 2543**

Oficiul de Cadastru și Publicitate Imobiliară PRAHOVA  
Biroul de Cadastru și Publicitate Imobiliară Câmpina

**A. Partea I. Descrierea imobilului**

TEREN Intravilan

Nr. CF vechi:1281

Nr. cadastral vechi:10293

Adresa: Loc. Provita De Jos, Jud. Prahova

Nr. Crt	Nr cadastral Nr. topografic	Suprafața* (mp)	Observații / Referințe
A1	20403	Din acte: 802 Masurata: 821	Sector cadastral:6 Teren imprejmuit;

**Construcții**

Crt	Nr cadastral Nr. topografic	Adresa	Observații / Referințe
A1.1	20403-C1	Loc. Provita De Jos, Jud. Prahova	Nr. niveluri:1; S. construita la sol:85 mp; CASA DE LOCUIT
A1.2	20403-C2	Loc. Provita De Jos, Jud. Prahova	Nr. niveluri:1; S. construita la sol:19 mp; ANEXA

**B. Partea II. Proprietari și acte**

Inscrieri privitoare la dreptul de proprietate și alte drepturi reale		Referințe
<b>789 / 21/01/2009</b>		
Act Notarial nr. 204, din 20/01/2009 emis de NP DOBRE ANDREEA;		
B1	Intabulare, drept de PROPRIETATEcumparare ca bun comun, dobandit prin Conventie, cota actuala 1/1 1) <b>ENE MIRELA ALINA</b> 2) <b>ENE MARIUS</b>	A1, A1.1, A1.2

**C. Partea III. SARCINI**

Inscrieri privind dezmembramintele dreptului de proprietate, drepturi reale de garanție și sarcini		Referințe
<b>789 / 21/01/2009</b>		
Act Notarial nr. 204, din 20/01/2009 emis de NP DOBRE ANDREEA;		
C1	Intabulare, drept de UZUFRACT, dobandit prin Conventie, cota actuala 1/1, cota initiala 1/1 1) <b>HORJA ELENA</b> 2) <b>HORJA MARCEL</b>	A1, A1.1, A1.2

### Teren

Nr cadastral	Suprafața (mp)*	Observații / Referințe
20403	Din acte: 802 Masurata: 821	

\* Suprafața este determinată în planul de proiecție Stereo 70.



### Date referitoare la teren

Crt	Categorie folosință	Intra vilan	Suprafața (mp)	Tarla	Parcelă	Nr. topo	Observații / Referințe
1	curți constructii	DA	433	8	244,245	-	
2	arabil	DA	388	8	244,245	-	

### Date referitoare la construcții

Crt	Număr	Destinație construcție	Supraf. (mp)	Situație juridică	Observații / Referințe
A1.1	20403-C1	construcții de locuințe	85	Cu acte	Nr. niveluri:1; S. construita la sol:85 mp; CASA DE LOCUIT
A1.2	20403-C2	construcții anexa	19	Cu acte	Nr. niveluri:1; S. construita la sol:19 mp; ANEXA

### Lungime Segmente

1) Valorile lungimilor segmentelor sunt obținute din proiecție în plan.

Punct început	X / Y	Punct sfârșit	X / Y	Lungime segment (** (m)
1	553.333,602 403.005,189	2	553.341,527 402.994,858	13.02
2	553.341,527 402.994,858	3	553.351,384 402.982,819	15.559

Punct început	X / Y	Punct sfârșit	X / Y	Lungime segment (** (m)
3	553.351,384 402.982,819	4	553.354,153 402.979,387	4.41
4	553.354,153 402.979,387	5	553.359,034 402.973,556	7.604
5	553.359,034 402.973,556	6	553.370,34 402.979,98	13.004
6	553.370,34 402.979,98	7	553.377,51 402.983,37	7.931
7	553.377,51 402.983,37	8	553.378,89 402.983,88	1.471
8	553.378,89 402.983,88	9	553.364,05 402.999,25	21.365
9	553.364,05 402.999,25	10	553.357,72 403.005,43	8.847
10	553.357,72 403.005,43	11	553.353,13 403.009,81	6.344
11	553.353,13 403.009,81	12	553.348,988 403.014,394	6.178
12	553.348,988 403.014,394	13	553.341,775 403.010,282	8.303
13	553.341,775 403.010,282	14	553.336,029 403.006,834	6.701
14	553.336,029 403.006,834	1	553.333,602 403.005,189	2.932

\*\* Lungimile segmentelor sunt determinate în planul de proiecție Stereo 70 și sunt rotunjite la 1 milimetru.

\*\*\* Distanța dintre puncte este formată din segmente cumulate ce sunt mai mici decât valoarea 1 milimetru.



**DATE DESPRE IMOBILUL NR. 2544**

Oficiul de Cadastru și Publicitate Imobiliară PRAHOVA  
Biroul de Cadastru și Publicitate Imobiliară Câmpina

**A. Partea I. Descrierea imobilului**

TEREN Intravilan

Adresa: Loc. Provita De Jos, Nr. 621A, Jud. Prahova

Nr. Crt	Nr cadastral Nr. topografic	Suprafața* (mp)	Observații / Referințe
A1		573	Sector cadastral:6 Teren imprejmuit;

**Construcții**

Crt	Nr cadastral Nr. topografic	Adresa	Observații / Referințe
A1.2		Loc. Provita De Jos, Nr. 621A, Jud. Prahova	Nr. niveluri:1; S. construita la sol:39 mp; Locuinta (P)
A1.3		Loc. Provita De Jos, Nr. 621A, Jud. Prahova	Nr. niveluri:1; S. construita la sol:12 mp; Anexa (P).

**B. Partea II. Proprietari și acte**

Inscrieri privitoare la dreptul de proprietate și alte drepturi reale		Referințe
/		
Act Normativ nr. 7, din 13/03/1996 emis de Guvernul României (lege);		
B1	Inscrierea provizorie, drept de PROPRIETATE, dobandit prin Lege, cota actuala 1/1 1) NEIDENTIFICAT NEIDENTIFICAT	A1
Act Notarial nr. 667, din 23/04/1993 emis de NP Savulescu Vasile (certificat de mostenitor);		
B2	Intabulare, drept de PROPRIETATE, dobandit prin Succesiune, cota actuala 2/16 1) BOCIOACĂ AURELIA	A1.2, A1.3
B3	Intabulare, drept de PROPRIETATE, dobandit prin Succesiune, cota actuala 3/16 1) BOCIOACĂ CONSTANTIN	A1.2, A1.3
B4	Intabulare, drept de PROPRIETATE, dobandit prin Succesiune, cota actuala 3/16 1) BOCIOACĂ LAURENȚIU	A1.2, A1.3
Act Normativ nr. 7, din 13/03/1996 emis de Parlamentul României (lege);		
B5	Inscrierea provizorie, drept de PROPRIETATE, dobandit prin Lege, cota actuala 8/16 1) NEIDENTIFICAT NEIDENTIFICAT	A1.2, A1.3

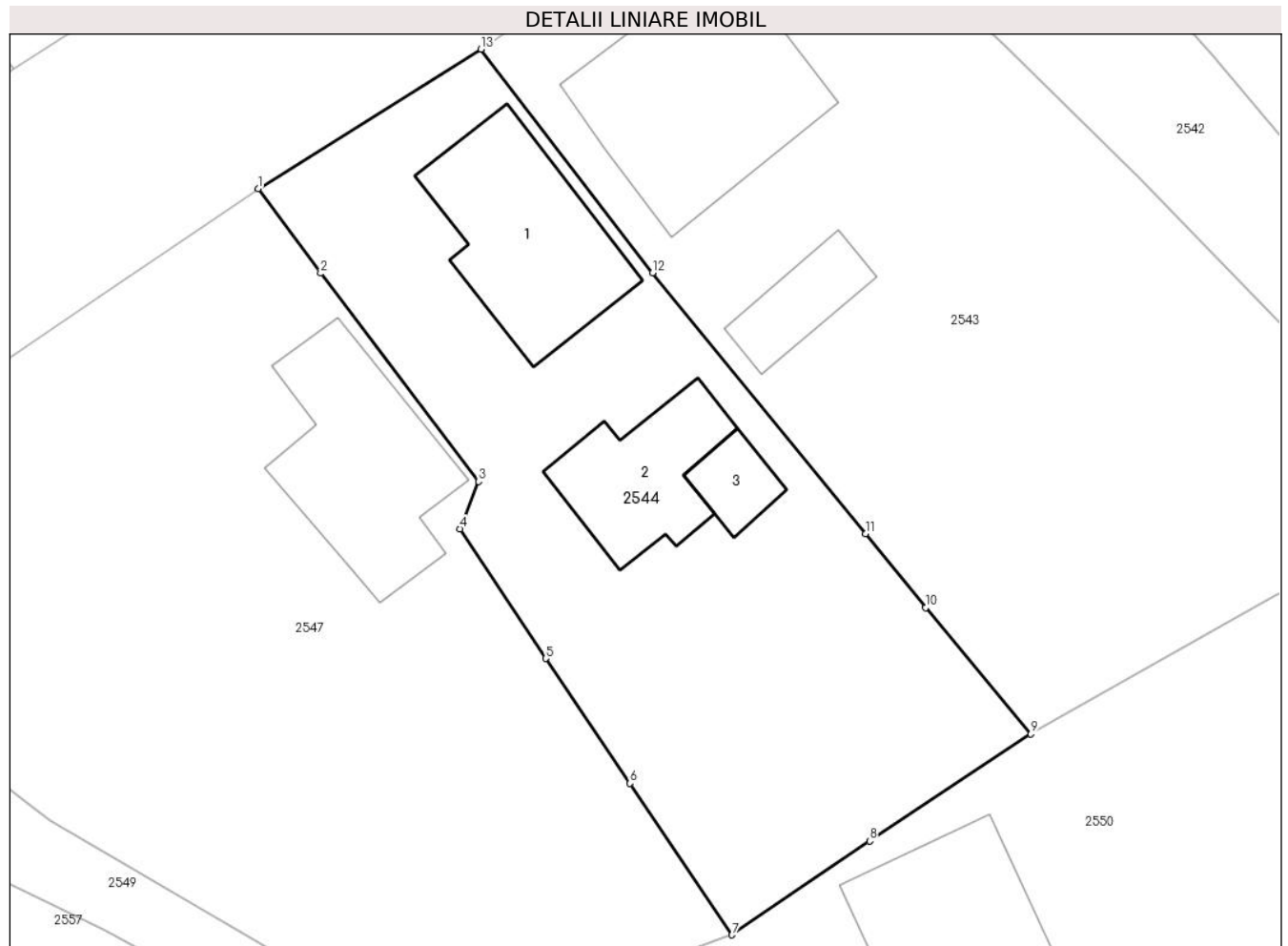
**C. Partea III. SARCINI .**

Inscrieri privind dezmembramintele dreptului de proprietate, drepturi reale de garanție și sarcini	Referințe
NU SUNT	

**Teren**

Nr cadastral	Suprafața (mp)*	Observații / Referințe
	573	

\* Suprafața este determinată în planul de proiecție Stereo 70.



**Date referitoare la teren**

Crt	Categorie folosință	Intra vilan	Suprafața (mp)	Tarla	Parcelă	Nr. topo	Observații / Referințe
1	curți constructii	DA	573	8	246	-	

**Date referitoare la construcții**

Crt	Număr	Destinație construcție	Supraf. (mp)	Situație juridică	Observații / Referințe
A1.1		construcții de locuințe	62	Fara acte	Nr. niveluri:2; S. construita la sol:62 mp; Locuinta (Beci+P). Sc beci = 7.1mp, Sc parter = 62mp, Sc desf. = 69.1mp.
A1.2		construcții de locuințe	39	Cu acte	Nr. niveluri:1; S. construita la sol:39 mp; Locuinta (P)
A1.3		construcții anexa	12	Cu acte	Nr. niveluri:1; S. construita la sol:12 mp; Anexa (P).

**Lungime Segmente**

1) Valorile lungimilor segmentelor sunt obținute din proiecție în plan.

Punct început	X / Y	Punct sfârșit	X / Y	Lungime segment (** (m)
1	553.323,287 402.998,753	2	553.326,189 402.994,842	4.87



Punct început	X / Y	Punct sfârșit	X / Y	Lungime segment (** (m)
2	553.326,189 402.994,842	3	553.333,486 402.985,224	12.073
3	553.333,486 402.985,224	4	553.332,637 402.983,032	2.351
4	553.332,637 402.983,032	5	553.336,59 402.977,047	7.173
5	553.336,59 402.977,047	6	553.340,494 402.971,279	6.965
6	553.340,494 402.971,279	7	553.345,21 402.964,281	8.439
7	553.345,21 402.964,281	8	553.351,579 402.968,615	7.704
8	553.351,579 402.968,615	9	553.359,034 402.973,556	8.944
9	553.359,034 402.973,556	10	553.354,153 402.979,387	7.604
10	553.354,153 402.979,387	11	553.351,384 402.982,819	4.41
11	553.351,384 402.982,819	12	553.341,527 402.994,858	15.559
12	553.341,527 402.994,858	13	553.333,602 403.005,189	13.02
13	553.333,602 403.005,189	1	553.323,287 402.998,753	12.158

\*\* Lungimile segmentelor sunt determinate în planul de proiecție Stereo 70 și sunt rotunjite la 1 milimetru.

\*\*\* Distanța dintre puncte este formată din segmente cumulate ce sunt mai mici decât valoarea 1 milimetru.



**DATE DESPRE IMOBILUL NR. 2545**

Oficiul de Cadastru și Publicitate Imobiliară PRAHOVA  
Biroul de Cadastru și Publicitate Imobiliară Câmpina

**A. Partea I. Descrierea imobilului**

TEREN Intravilan

Adresa: Loc. Provita De Jos, Jud. Prahova

Nr. Crt	Nr cadastral Nr. topografic	Suprafața* (mp)	Observații / Referințe
A1		1.531	Sector cadastral:6 Teren imprejmuit;

**B. Partea II. Proprietari și acte**

Inscrieri privitoare la dreptul de proprietate și alte drepturi reale		Referințe
/		
Act Normativ nr. 7, din 13/03/1996 emis de Parlamentul României (lege);		
B1	Inscrierea posesiei, drept de PROPRIETATE, dobandit prin Lege, cota actuala 1/1 1) NEIDENTIFICAT NEIDENTIFICAT	A1
Act Normativ nr. 7, din 13/03/1996 emis de Parlamentul României, (art.13); (lege);		
B2	Se noteaza mentiunea de proprietar neidentificat.	A1

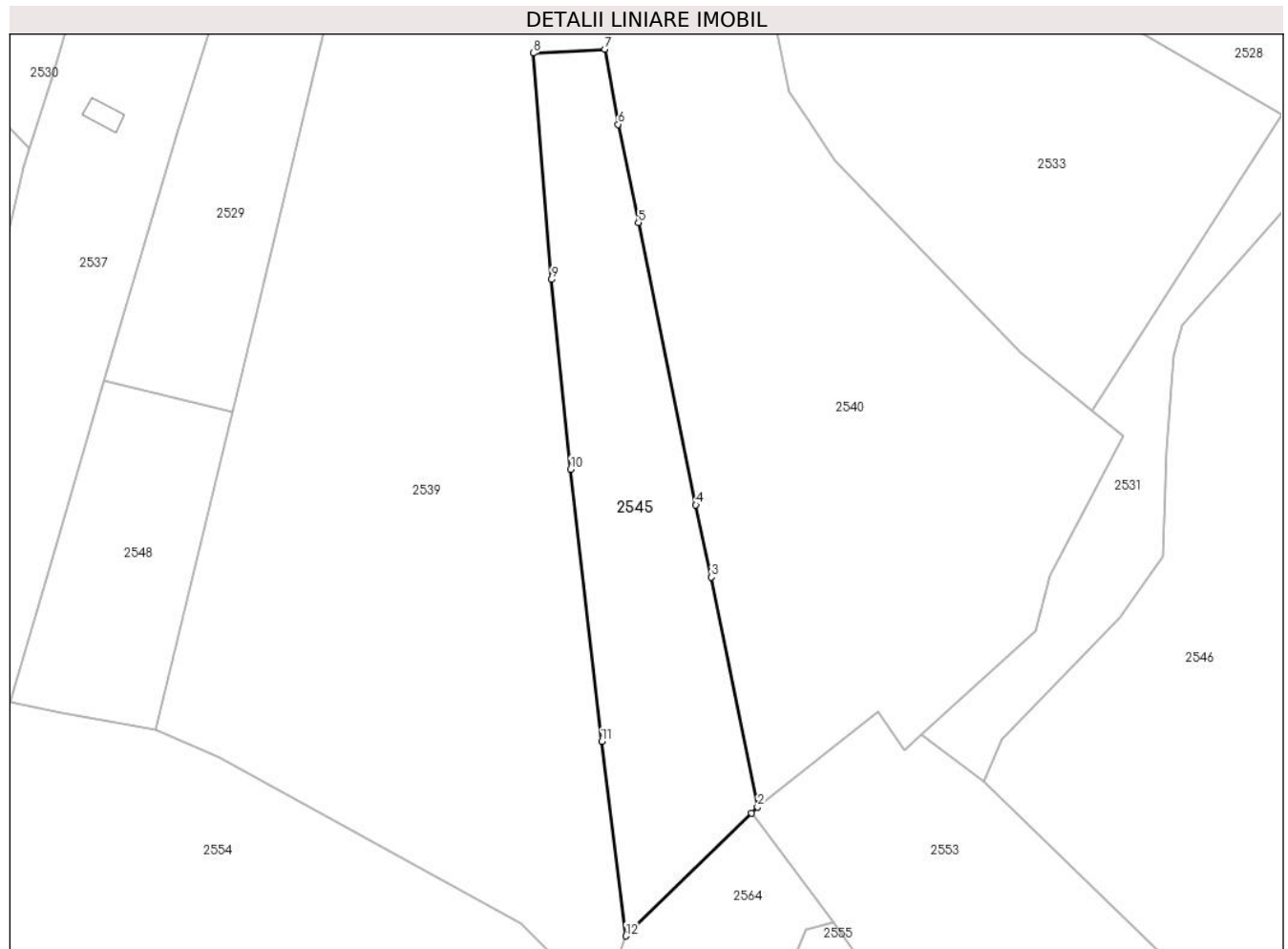
**C. Partea III. SARCINI .**

Inscrieri privind dezmembramintele dreptului de proprietate, drepturi reale de garanție și sarcini	Referințe
NU SUNT	

**Teren**

Nr cadastral	Suprafața (mp)*	Observații / Referințe
	1.531	

\* Suprafața este determinată în planul de proiecție Stereo 70.



**Date referitoare la teren**

Crt	Categorie folosință	Intravilan	Suprafața (mp)	Tarla	Parcelă	Nr. topo	Observații / Referințe
1	faneata	DA	1.531	8	823	-	

**Lungime Segmente**

1) Valorile lungimilor segmentelor sunt obținute din proiecție în plan.

Punct început	X / Y	Punct sfârșit	X / Y	Lungime segment (** (m)
1	553.519,77 402.943,96	2	553.520,51 402.944,74	1.075
2	553.520,51 402.944,74	3	553.514,64 402.973,98	29.823
3	553.514,64 402.973,98	4	553.512,65 402.983,16	9.393
4	553.512,65 402.983,16	5	553.505,35 403.019,09	36.664
5	553.505,35 403.019,09	6	553.502,75 403.031,59	12.768

Punct început	X / Y	Punct sfârșit	X / Y	Lungime segment (** (m)
6	553.502,75 403.031,59	7	553.501,04 403.041,14	9.702
7	553.501,04 403.041,14	8	553.491,964 403.040,649	9.089
8	553.491,964 403.040,649	9	553.494,261 403.011,863	28.877
9	553.494,261 403.011,863	10	553.496,69 402.987,7	24.285
10	553.496,69 402.987,7	11	553.500,661 402.953,094	34.833
11	553.500,661 402.953,094	12	553.503,745 402.928,34	24.945
12	553.503,745 402.928,34	1	553.519,77 402.943,96	22.378

\*\* Lungimile segmentelor sunt determinate în planul de proiecție Stereo 70 și sunt rotunjite la 1 milimetru.

\*\*\* Distanța dintre puncte este formată din segmente cumulate ce sunt mai mici decât valoarea 1 milimetru.



**DATE DESPRE IMOBILUL NR. 2546**

Oficiul de Cadastru și Publicitate Imobiliară PRAHOVA  
Biroul de Cadastru și Publicitate Imobiliară Câmpina

**A. Partea I. Descrierea imobilului**

TEREN Intravilan

Adresa: Loc. Provita De Jos, Jud. Prahova

Nr. Crt	Nr cadastral Nr. topografic	Suprafața* (mp)	Observații / Referințe
A1		16.816	Sector cadastral:6 Teren imprejmuit;

**B. Partea II. Proprietari și acte**

Inscrieri privitoare la dreptul de proprietate și alte drepturi reale		Referințe
/		
Act Normativ nr. 7, din 13/03/1996 emis de Parlamentul României (lege);		
B1	Inscrierea posesiei, drept de PROPRIETATE, dobandit prin Lege, cota actuala 1/1 1) NEIDENTIFICAT NEIDENTIFICAT	A1
Act Normativ nr. 7, din 13/03/1996 emis de Parlamentul României, (art.13); (lege);		
B2	Se noteaza mentiunea de proprietar neidentificat.	A1

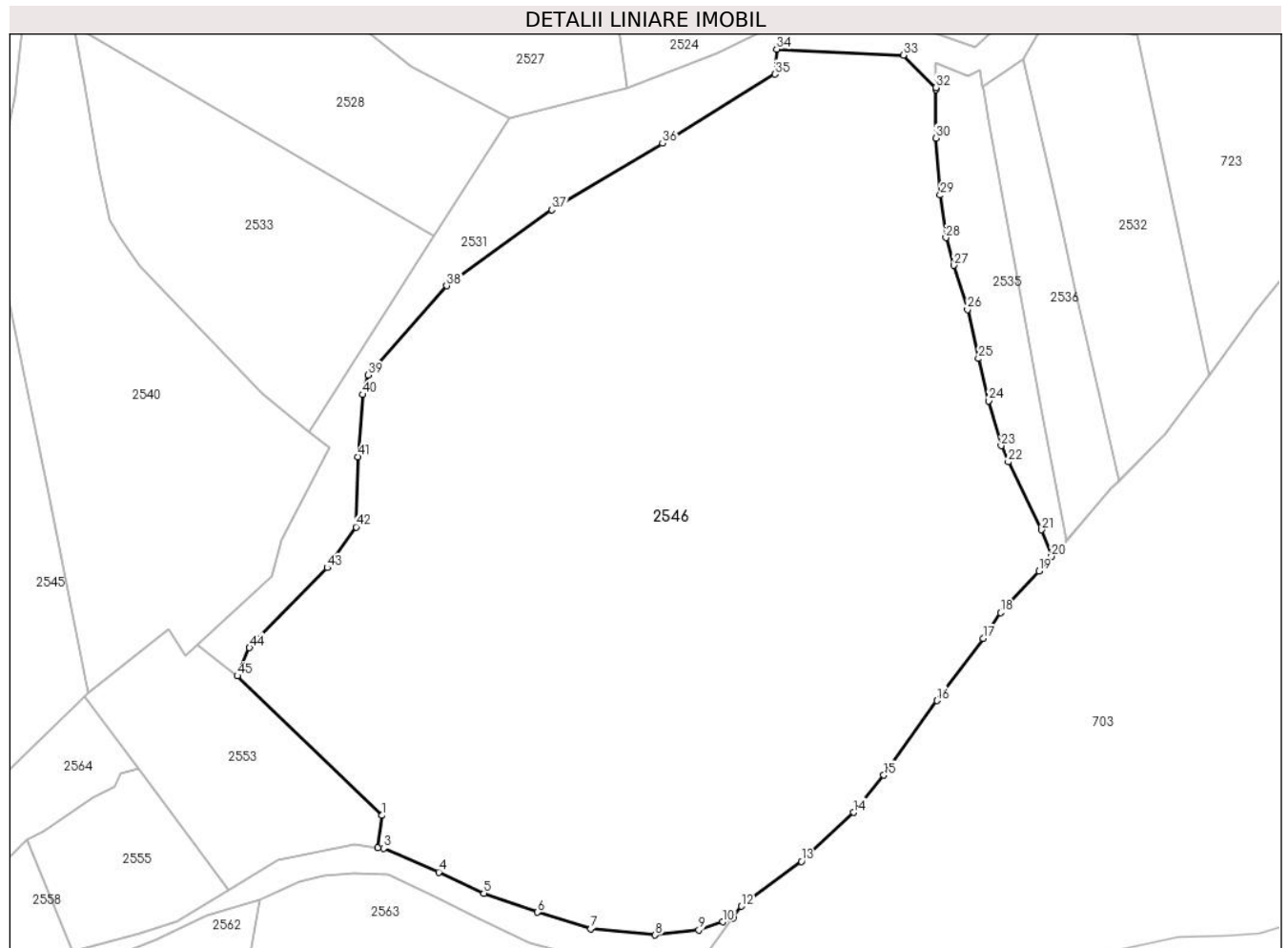
**C. Partea III. SARCINI .**

Inscrieri privind dezmembramintele dreptului de proprietate, drepturi reale de garanție și sarcini	Referințe
NU SUNT	

**Teren**

Nr cadastral	Suprafața (mp)*	Observații / Referințe
	16.816	

\* Suprafața este determinată în planul de proiecție Stereo 70.



**Date referitoare la teren**

Crt	Categorie folosință	Intravilan	Suprafața (mp)	Tarla	Parcelă	Nr. topo	Observații / Referințe
1	faneata	DA	16.816	8	216, 217, 217/1, 218, 219	-	

**Lungime Segmente**

1) Valorile lungimilor segmentelor sunt obținute din proiecție în plan.

Punct început	X / Y	Punct sfârșit	X / Y	Lungime segment
1	553.577,21 402.921,0	2	553.576,374 402.914,779	6.277
4	553.588,157 402.910,051	5	553.596,893 402.905,931	9.659
7	553.617,509 402.899,078	8	553.630,004 402.897,914	12.549
10	553.643,062 402.900,453	11	553.645,041 402.901,225	2.124
13	553.658,242 402.912,133	14	553.668,342 402.921,565	13.82
2	553.577,503 402.914,645	3	553.577,503 402.914,645	1.137
5	553.596,893 402.905,931	6	553.607,28 402.902,302	11.003
8	553.630,004 402.897,914	9	553.638,447 402.898,845	8.494
11	553.645,041 402.901,225	12	553.646,668 402.903,461	2.765
14	553.668,342 402.921,565	15	553.674,185 402.928,761	9.269
3	553.577,503 402.914,645	4	553.588,157 402.910,051	11.602
6	553.607,28 402.902,302	7	553.617,509 402.899,078	10.725
9	553.638,447 402.898,845	10	553.643,062 402.900,453	4.887
12	553.646,668 402.903,461	13	553.658,242 402.912,133	14.462
15	553.674,185 402.928,761	16	553.684,433 402.943,151	17.667



Punct început	X / Y	Punct sfârșit	X / Y	Lungime segment	Punct început	X / Y	Punct sfârșit	X / Y	Lungime segment	Punct început	X / Y	Punct sfârșit	X / Y	Lungime segment
16	553.684,433 402.943,151	17	553.693,41 402.955,15	14.986	17	553.693,41 402.955,15	18	553.696,814 402.960,118	6.022	18	553.696,814 402.960,118	19	553.704,176 402.968,177	10.915
19	553.704,176 402.968,177	20	553.706,625 402.971,007	3.743	20	553.706,625 402.971,007	21	553.704,726 402.976,123	5.457	21	553.704,726 402.976,123	22	553.698,236 402.989,206	14.604
22	553.698,236 402.989,206	23	553.696,869 402.992,348	3.426	23	553.696,869 402.992,348	24	553.694,452 403.001,002	8.985	24	553.694,452 403.001,002	25	553.692,489 403.009,162	8.393
25	553.692,489 403.009,162	26	553.690,373 403.018,647	9.718	26	553.690,373 403.018,647	27	553.687,703 403.027,148	8.91	27	553.687,703 403.027,148	28	553.686,205 403.032,508	5.565
28	553.686,205 403.032,508	29	553.685,09 403.040,723	8.29	29	553.685,09 403.040,723	30	553.684,217 403.051,745	11.057	30	553.684,217 403.051,745	31	553.684,259 403.061,133	9.388
31	553.684,259 403.061,133	32	553.684,259 403.061,492	0.359	32	553.684,259 403.061,492	33	553.677,97 403.067,732	8.86	33	553.677,97 403.067,732	34	553.653,481 403.068,883	24.516
34	553.653,481 403.068,883	35	553.653,135 403.064,078	4.817	35	553.653,135 403.064,078	36	553.631,429 403.050,713	25.491	36	553.631,429 403.050,713	37	553.610,022 403.037,913	24.942
37	553.610,022 403.037,913	38	553.589,713 403.023,208	25.074	38	553.589,713 403.023,208	39	553.574,504 403.005,975	22.985	39	553.574,504 403.005,975	40	553.573,514 403.002,223	3.88
40	553.573,514 403.002,223	41	553.572,546 402.990,233	12.029	41	553.572,546 402.990,233	42	553.572,199 402.976,659	13.578	42	553.572,199 402.976,659	43	553.566,596 402.968,798	9.653
43	553.566,596 402.968,798	44	553.551,588 402.953,352	21.536	44	553.551,588 402.953,352	45	553.549,254 402.947,927	5.906	45	553.549,254 402.947,927	1	553.577,21 402.921,0	38.815

\*\* Lungimile segmentelor sunt determinate în planul de proiecție Stereo 70 și sunt rotunjite la 1 milimetru.

\*\*\* Distanța dintre puncte este formată din segmente cumulate ce sunt mai mici decât valoarea 1 milimetru.



**DATE DESPRE IMOBILUL NR. 2547**

Oficiul de Cadastru și Publicitate Imobiliară PRAHOVA  
Biroul de Cadastru și Publicitate Imobiliară Câmpina

**A. Partea I. Descrierea imobilului**

TEREN Intravilan

Nr. CF vechi:266(e:266)

Nr. cadastral vechi:365

Adresa: Loc. Provita De Jos, Str Virful Crucii, Nr. 621, Jud. Prahova

Nr. Crt	Nr cadastral Nr. topografic	Suprafața* (mp)	Observații / Referințe
A1	20490	Din acte: 884 Masurata: 886	Sector cadastral:6 Teren imprejmuit; pct. Acasa

**Construcții**

Crt	Nr cadastral Nr. topografic	Adresa	Observații / Referințe
A1.1	20490-C1	Loc. Provita De Jos, Str Virful Crucii, Nr. 621, Jud. Prahova	Nr. niveluri:1; S. construita la sol:64 mp; C1-locuinta sc-64 mp

**B. Partea II. Proprietari și acte**

Inscrieri privitoare la dreptul de proprietate și alte drepturi reale		Referințe
<b>2730 / 19/07/2004</b>		
Act Notarial nr. 3813, din 16/07/2004 emis de NP Ivan Mihaela-Campina;		
B1	Intabulare, drept de PROPRIETATEcumparare ca bun propriu, dobandit prin Conventie, cota actuala 1/1 1) COBUZ-BAGNARU ALINA-MIOARA	A1, A1.1

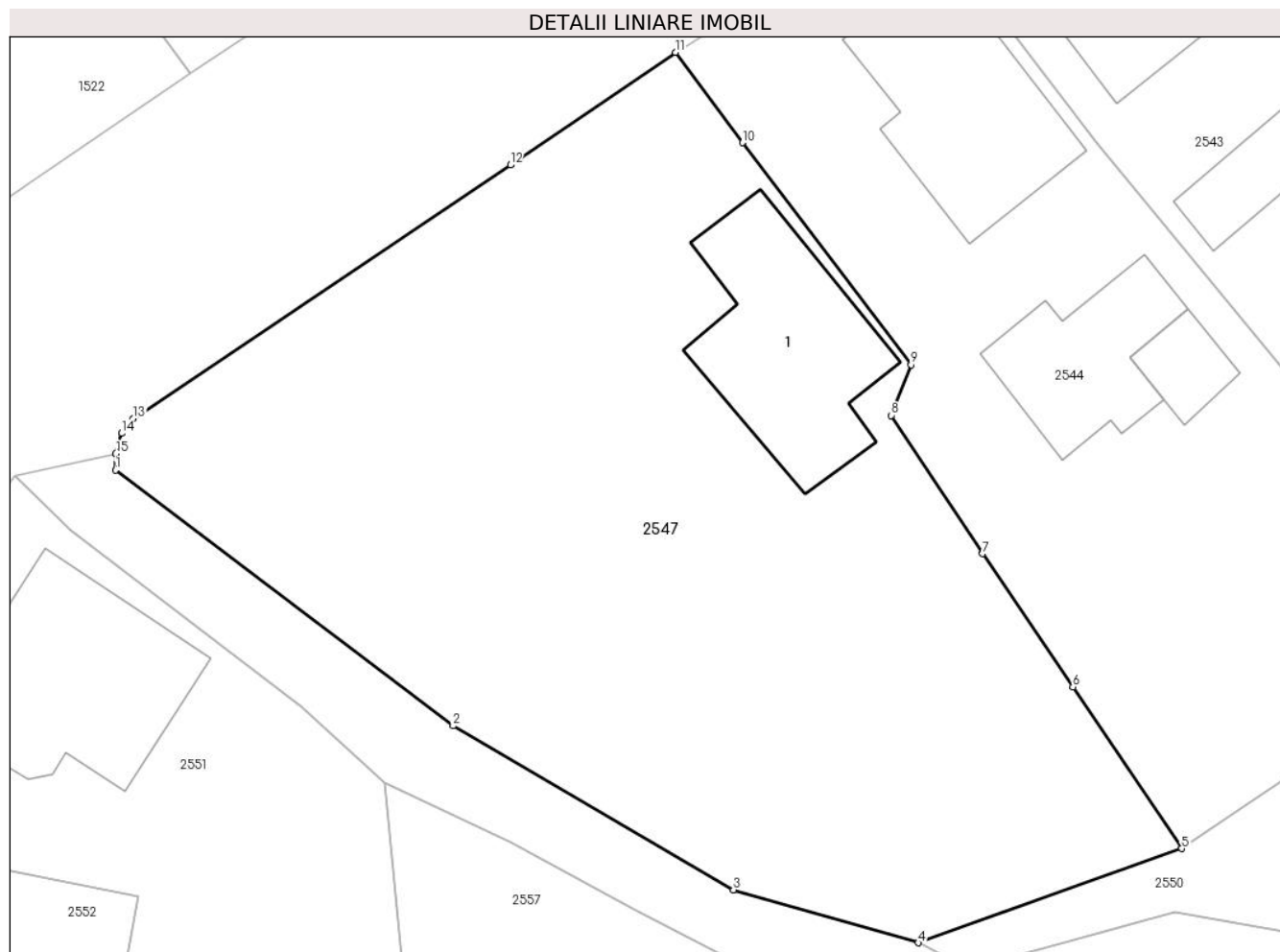
**C. Partea III. SARCINI .**

Inscrieri privind dezmembramintele dreptului de proprietate, drepturi reale de garanție și sarcini	Referințe
NU SUNT	

**Teren**

Nr cadastral	Suprafața (mp)*	Observații / Referințe
20490	Din acte: 884 Masurata: 886	pct. Acasa

\* Suprafața este determinată în planul de proiecție Stereo 70.



**Date referitoare la teren**

Crt	Categorie folosință	Intra vilan	Suprafața (mp)	Tarla	Parcelă	Nr. topo	Observații / Referințe
1	curți constructii	DA	886	-	-	-	

**Date referitoare la construcții**

Crt	Număr	Destinație construcție	Supraf. (mp)	Situație juridică	Observații / Referințe
A1.1	20490-C1	construcții de locuințe	64	Cu acte	Nr. niveluri:1; S. construita la sol:64 mp; C1-locuinta sc- 64 mp

**Lungime Segmente**

1) Valorile lungimilor segmentelor sunt obținute din proiecție în plan.

Punct început	X / Y	Punct sfârșit	X / Y	Lungime segment (** (m)
1	553.299,045 402.980,665	2	553.313,653 402.969,591	18.331
2	553.313,653 402.969,591	3	553.325,794 402.962,495	14.063
3	553.325,794 402.962,495	4	553.333,802 402.960,2	8.33

Punct început	X / Y	Punct sfârșit	X / Y	Lungime segment (** (m)
4	553.333,802 402.960,2	5	553.345,21 402.964,281	12.116
5	553.345,21 402.964,281	6	553.340,494 402.971,279	8.439
6	553.340,494 402.971,279	7	553.336,59 402.977,047	6.965
7	553.336,59 402.977,047	8	553.332,637 402.983,032	7.173
8	553.332,637 402.983,032	9	553.333,486 402.985,224	2.351
9	553.333,486 402.985,224	10	553.326,189 402.994,842	12.073
10	553.326,189 402.994,842	11	553.323,287 402.998,753	4.87
11	553.323,287 402.998,753	12	553.316,138 402.993,873	8.656
12	553.316,138 402.993,873	13	553.299,807 402.982,897	19.677
13	553.299,807 402.982,897	14	553.299,299 402.982,253	0.82
14	553.299,299 402.982,253	15	553.299,052 402.981,376	0.911
15	553.299,052 402.981,376	1	553.299,045 402.980,665	0.71

\*\* Lungimile segmentelor sunt determinate în planul de proiecție Stereo 70 și sunt rotunjite la 1 milimetru.

\*\*\* Distanța dintre puncte este formată din segmente cumulate ce sunt mai mici decât valoarea 1 milimetru.



**DATE DESPRE IMOBILUL NR. 2548**

Oficiul de Cadastru și Publicitate Imobiliară PRAHOVA  
Biroul de Cadastru și Publicitate Imobiliară Câmpina

**A. Partea I. Descrierea imobilului**

TEREN Intravilan

Adresa: Loc. Provita De Jos, Jud. Prahova

Nr. Crt	Nr cadastral Nr. topografic	Suprafața* (mp)	Observații / Referințe
A1		749	Sector cadastral:6 Teren imprejmuit;

**B. Partea II. Proprietari și acte**

Inscrieri privitoare la dreptul de proprietate și alte drepturi reale		Referințe
/		
Act Normativ nr. 7, din 13/03/1996 emis de Parlamentul României (lege);		
B1	Inscrierea posesiei, drept de PROPRIETATE, dobandit prin Lege, cota actuala 1/1 1) NEIDENTIFICAT NEIDENTIFICAT	A1
Act Normativ nr. 7, din 13/03/1996 emis de Parlamentul României, (art.13); (lege);		
B2	Se noteaza mentiunea de proprietar neidentificat.	A1

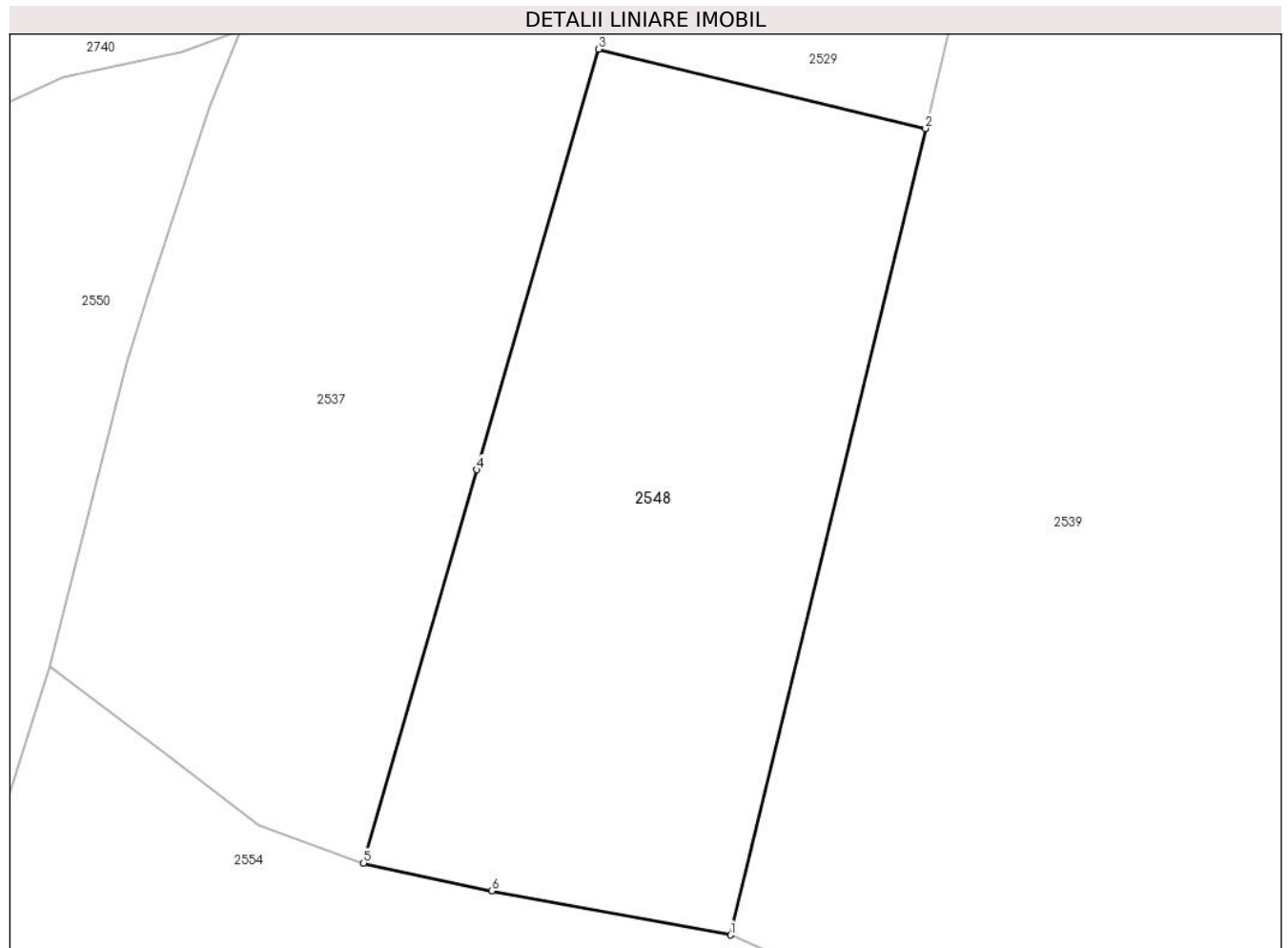
**C. Partea III. SARCINI .**

Inscrieri privind dezmembramintele dreptului de proprietate, drepturi reale de garanție și sarcini	Referințe
NU SUNT	

**Teren**

Nr cadastral	Suprafața (mp)*	Observații / Referințe
	749	

\* Suprafața este determinată în planul de proiecție Stereo 70.



**Date referitoare la teren**

Crt	Categorie folosință	Intravilan	Suprafața (mp)	Tarla	Parcelă	Nr. topo	Observații / Referințe
1	faneata	DA	749	8	235	-	

**Lungime Segmente**

1) Valorile lungimilor segmentelor sunt obținute din proiecție în plan.

Punct început	X / Y	Punct sfârșit	X / Y	Lungime segment (** (m)
1	553.443,835 402.954,526	2	553.453,613 402.994,94	41.58
2	553.453,613 402.994,94	3	553.437,217 402.998,907	16.869
3	553.437,217 402.998,907	4	553.431,1 402.977,84	21.937
4	553.431,1 402.977,84	5	553.425,41 402.958,13	20.515
5	553.425,41 402.958,13	6	553.431,858 402.956,736	6.597



Punct început	X / Y	Punct sfârșit	X / Y	Lungime segment (** (m)
6	553.431,858 402.956,736	1	553.443,835 402.954,526	12.179

\*\* Lungimile segmentelor sunt determinate în planul de proiecție Stereo 70 și sunt rotunjite la 1 milimetru.

\*\*\* Distanța dintre puncte este formată din segmente cumulate ce sunt mai mici decât valoarea 1 milimetru.



**DATE DESPRE IMOBILUL NR. 2549**

Oficiul de Cadastru și Publicitate Imobiliară PRAHOVA  
Biroul de Cadastru și Publicitate Imobiliară Câmpina

**A. Partea I. Descrierea imobilului**

TEREN Intravilan

Adresa: Loc. Provita De Jos, Jud. Prahova, Drum vicinal Stroe

Nr. Crt	Nr cadastral Nr. topografic	Suprafața* (mp)	Observații / Referințe
A1		154	Sector cadastral:6 Teren imprejmuit;

**B. Partea II. Proprietari și acte**

Inscrieri privitoare la dreptul de proprietate și alte drepturi reale	Referințe
/	
Act Notarial nr. 1359, din 27/12/2001 emis de HGR (Lege);	
B1	A1
Intabulare, drept de PROPRIETATE, dobandit prin Lege, cota actuala 1/1	
1) Comuna Provita de Jos - domeniul public, CIF:2843159	

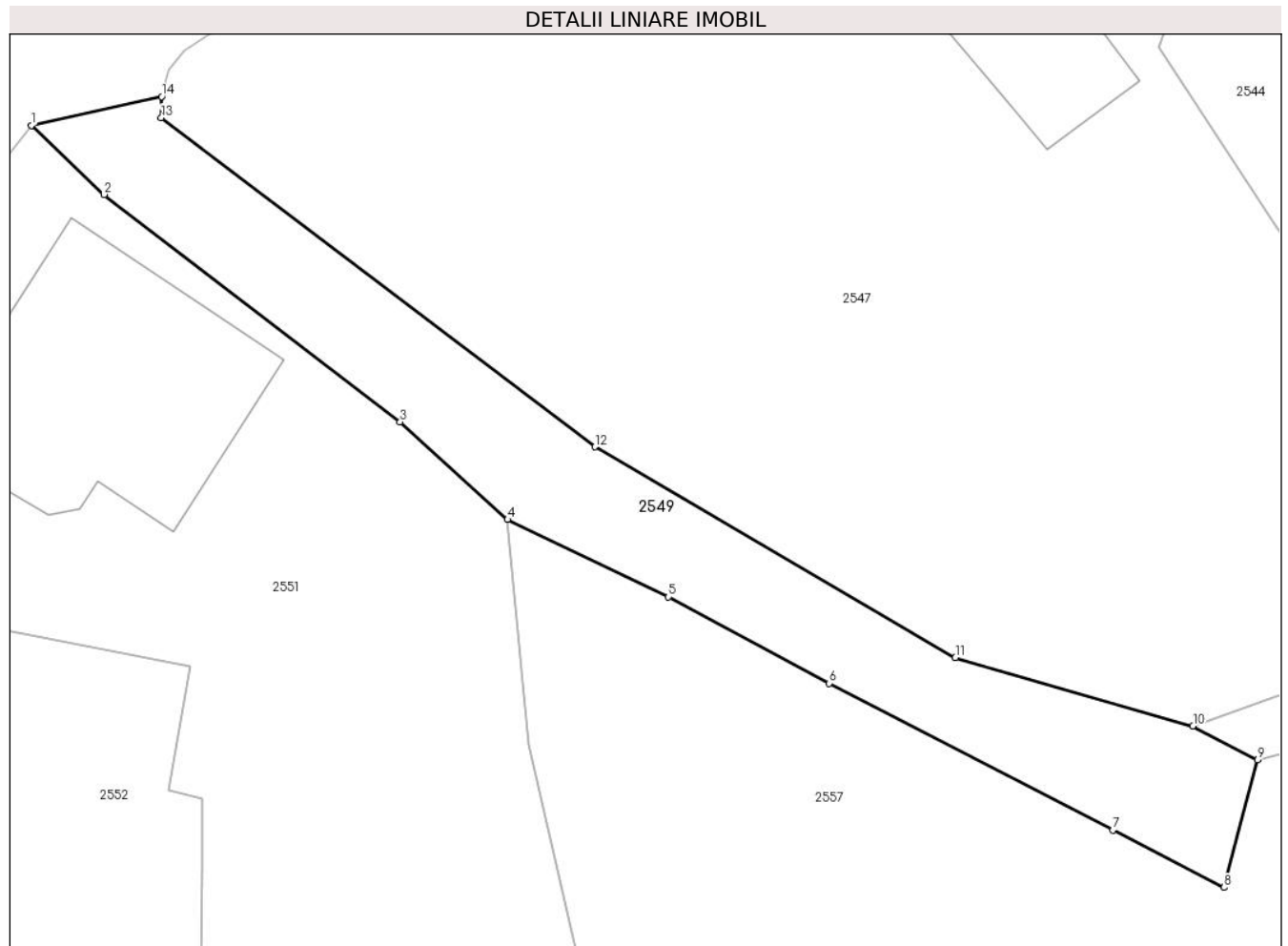
**C. Partea III. SARCINI .**

Inscrieri privind dezmembramintele dreptului de proprietate, drepturi reale de garanție și sarcini	Referințe
NU SUNT	

**Teren**

Nr cadastral	Suprafața (mp)*	Observații / Referințe
	154	

\* Suprafața este determinată în planul de proiecție Stereo 70.



**Date referitoare la teren**

Crt	Categorie folosință	Intravilan	Suprafața (mp)	Tarla	Parcelă	Nr. topo	Observații / Referințe
1	drum	DA	154	8	Ds 249	-	

**Lungime Segmente**

1) Valorile lungimilor segmentelor sunt obținute din proiecție în plan.

Punct început	X / Y	Punct sfârșit	X / Y	Lungime segment (** (m)
1	553.294,669 402.980,405	2	553.297,116 402.978,08	3.376
2	553.297,116 402.978,08	3	553.307,089 402.970,428	12.57
3	553.307,089 402.970,428	4	553.310,709 402.967,142	4.889
4	553.310,709 402.967,142	5	553.316,132 402.964,537	6.016
5	553.316,132 402.964,537	6	553.321,546 402.961,632	6.144

Punct început	X / Y	Punct sfârșit	X / Y	Lungime segment (** (m)
6	553.321,546 402.961,632	7	553.331,106 402.956,688	10.763
7	553.331,106 402.956,688	8	553.334,852 402.954,762	4.212
8	553.334,852 402.954,762	9	553.335,98 402.959,05	4.434
9	553.335,98 402.959,05	10	553.333,802 402.960,2	2.462
10	553.333,802 402.960,2	11	553.325,794 402.962,495	8.33
11	553.325,794 402.962,495	12	553.313,653 402.969,591	14.063
12	553.313,653 402.969,591	13	553.299,045 402.980,665	18.331
13	553.299,045 402.980,665	14	553.299,052 402.981,376	0.71
14	553.299,052 402.981,376	1	553.294,669 402.980,405	4.49

\*\* Lungimile segmentelor sunt determinate în planul de proiecție Stereo 70 și sunt rotunjite la 1 milimetru.

\*\*\* Distanța dintre puncte este formată din segmente cumulate ce sunt mai mici decât valoarea 1 milimetru.



**DATE DESPRE IMOBILUL NR. 2550**

Oficiul de Cadastru și Publicitate Imobiliară PRAHOVA  
Biroul de Cadastru și Publicitate Imobiliară Câmpina

**A. Partea I. Descrierea imobilului**

TEREN Intravilan

Nr. CF vechi:73  
Nr. cadastral vechi:58

Adresa: Loc. Provita De Jos, Jud. Prahova

Nr. Crt	Nr cadastral Nr. topografic	Suprafața* (mp)	Observații / Referințe
A1	20744	Din acte: 2.323 Masurata: 2.375	Sector cadastral:6 Teren imprejmuit; pct. Vatra Satului

**Construcții**

Crt	Nr cadastral Nr. topografic	Adresa	Observații / Referințe
A1.1	20744-C1	Loc. Provita De Jos, Jud. Prahova	Nr. niveluri:1; S. construita la sol:56 mp; C1- locuinta sc-56 mp
A1.2	20744-C2	Loc. Provita De Jos, Jud. Prahova	Nr. niveluri:1; S. construita la sol:7 mp; C2- anexa

**B. Partea II. Proprietari și acte**

Inscrieri privitoare la dreptul de proprietate și alte drepturi reale		Referințe
<b>15407 / 10/07/2017</b>		
Act Notarial nr. 3132, din 07/07/2017 emis de NP Pop Mihaela Cristina;		
B3	Intabulare, drept de PROPRIETATEpartaj, dobandit prin Conventie, cota actuala 1/1 1) DUICA NICOLAE	A1, A1.1, A1.2

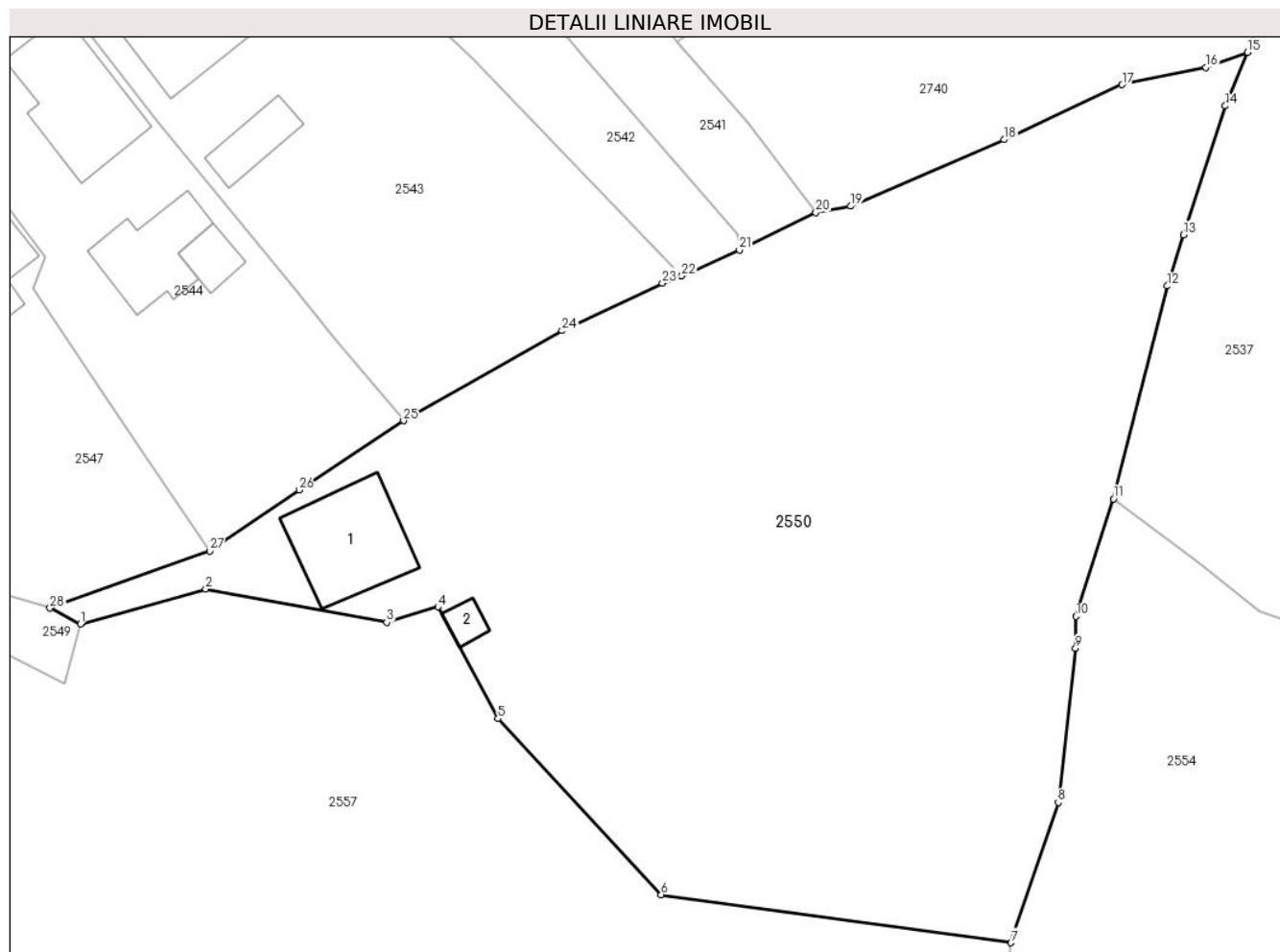
**C. Partea III. SARCINI**

Inscrieri privind dezmembramintele dreptului de proprietate, drepturi reale de garanție și sarcini		Referințe
<b>15407 / 10/07/2017</b>		
Act Administrativ nr. 706/2012, din 07/07/2012 emis de BEJ ROSU CRISTIAN CORNEL;		
C2	se radiaza somatia notata prin inch. 324/11.01.2013, de sub c.1, in baza adresei 706/2012/07.07.2017-BEJ Rosu Cristian Cornel	A1, A1.1, A1.2

### Teren

Nr cadastral	Suprafața (mp)*	Observații / Referințe
20744	Din acte: 2.323 Masurata: 2.375	pct. Vatra Satului

\* Suprafața este determinată în planul de proiecție Stereo 70.



### Date referitoare la teren

Crt	Categorie folosință	Intra vilan	Suprafața (mp)	Tarla	Parcelă	Nr. topo	Observații / Referințe
1	curți constructii	DA	290	-	-	-	
2	faneata	DA	2.085	-	-	-	

### Date referitoare la construcții

Crt	Număr	Destinație construcție	Supraf. (mp)	Situație juridică	Observații / Referințe
A1.1	20744-C1	construcții de locuințe	56	Cu acte	Nr. niveluri:1; S. construita la sol:56 mp; C1-locuinta sc- 56 mp
A1.2	20744-C2	construcții anexa	7	Cu acte	Nr. niveluri:1; S. construita la sol:7 mp; C2-anexa

### Lungime Segmente

1) Valorile lungimilor segmentelor sunt obținute din proiecție în plan.

Punct început	X / Y	Punct sfârșit	X / Y	Lungime segment (** (m)	Punct început	X / Y	Punct sfârșit	X / Y	Lungime segment (** (m)
1	553.335,98 402.959,05	2	553.344,926 402.961,546	9.288	2	553.344,926 402.961,546	3	553.357,835 402.959,177	13.125
3	553.357,835 402.959,177	4	553.361,487 402.960,29	3.817	4	553.361,487 402.960,29	5	553.365,776 402.952,308	9.062



Punct început	X / Y	Punct sfârșit	X / Y	Lungime segment (** (m))
5	553.365,776 402.952,308	6	553.377,405 402.939,754	17.112
7	553.402,38 402.936,322	8	553.405,745 402.946,326	10.555
9	553.406,982 402.957,333	10	553.407,02 402.959,603	2.271
11	553.409,68 402.967,99	12	553.413,53 402.983,17	15.661
13	553.414,67 402.986,817	14	553.417,67 402.996,02	9.679
15	553.419,248 402.999,838	16	553.416,27 402.998,77	3.164
17	553.410,309 402.997,525	18	553.401,887 402.993,614	9.286
19	553.390,956 402.988,87	20	553.388,447 402.988,422	2.549
21	553.383,001 402.985,731	22	553.378,89 402.983,88	4.508
23	553.377,51 402.983,37	24	553.370,34 402.979,98	7.931
25	553.359,034 402.973,556	26	553.351,579 402.968,615	8.944
27	553.345,21 402.964,281	28	553.333,802 402.960,2	12.116

Punct început	X / Y	Punct sfârșit	X / Y	Lungime segment (** (m))
6	553.377,405 402.939,754	7	553.402,38 402.936,322	25.21
8	553.405,745 402.946,326	9	553.406,982 402.957,333	11.076
10	553.407,02 402.959,603	11	553.409,68 402.967,99	8.798
12	553.413,53 402.983,17	13	553.414,67 402.986,817	3.821
14	553.417,67 402.996,02	15	553.419,248 402.999,838	4.131
16	553.416,27 402.998,77	17	553.410,309 402.997,525	6.09
18	553.401,887 402.993,614	19	553.390,956 402.988,87	11.916
20	553.388,447 402.988,422	21	553.383,001 402.985,731	6.075
22	553.378,89 402.983,88	23	553.377,51 402.983,37	1.471
24	553.370,34 402.979,98	25	553.359,034 402.973,556	13.004
26	553.351,579 402.968,615	27	553.345,21 402.964,281	7.704
28	553.333,802 402.960,2	1	553.335,98 402.959,05	2.462

\*\* Lungimile segmentelor sunt determinate în planul de proiecție Stereo 70 și sunt rotunjite la 1 milimetru.

\*\*\* Distanța dintre puncte este formată din segmente cumulate ce sunt mai mici decât valoarea 1 milimetru.



**DATE DESPRE IMOBILUL NR. 2551**

Oficiul de Cadastru și Publicitate Imobiliară PRAHOVA  
Biroul de Cadastru și Publicitate Imobiliară Câmpina

**A. Partea I. Descrierea imobilului**

TEREN Intravilan

Adresa: Loc. Provita De Jos, Nr. 615, Jud. Prahova

Nr. Crt	Nr cadastral Nr. topografic	Suprafața* (mp)	Observații / Referințe
A1	21422	Din acte: 558 Masurata: 602	Sector cadastral:6 Teren imprejmuit;

**Construcții**

Crt	Nr cadastral Nr. topografic	Adresa	Observații / Referințe
A1.1	21422-C1	Loc. Provita De Jos, Nr. 615, Jud. Prahova	Nr. niveluri:2; S. construita la sol:68 mp; Locuinta, parter si beci. S. construita beci = 6 mp; S. construita desfasurata = 74 mp. Fundatie piatra, pereti din lemn, invelitoare tabla si carton bitum.

**B. Partea II. Proprietari și acte**

Inscrieri privitoare la dreptul de proprietate și alte drepturi reale	Referințe
<b>13064 / 29/03/2021</b>	
Act Notarial nr. 922, din 26/03/2021 emis de Ivan Mihaela;	
B4 Intabulare, drept de PROPRIETATEcumparare ca bun comun, dobandit prin Conventie, cota actuala 1/1 1) CODREANU MARIN 2) CODREANU IOANA	A1, A1.1

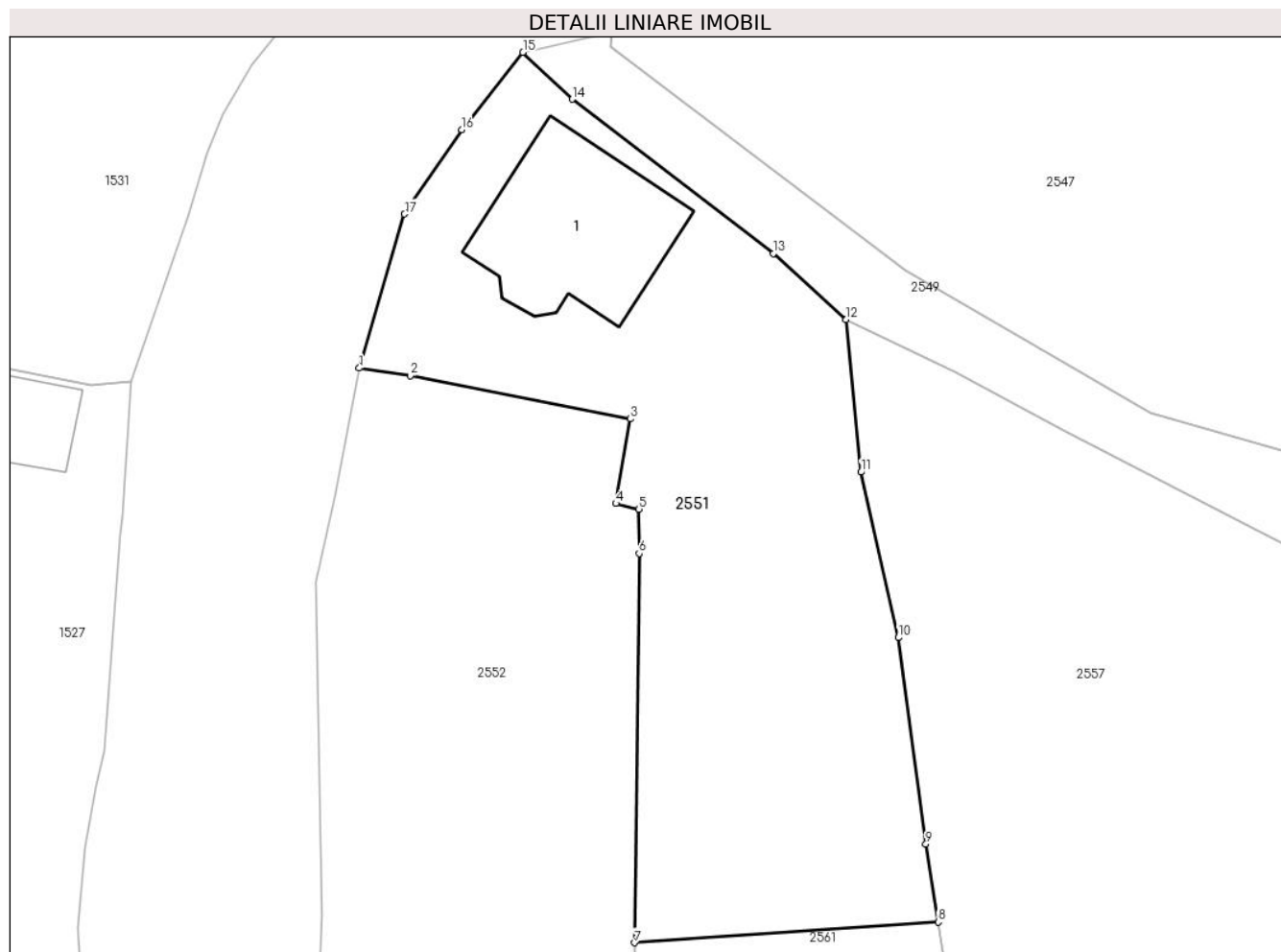
**C. Partea III. SARCINI .**

Inscrieri privind dezmembramintele dreptului de proprietate, drepturi reale de garanție și sarcini	Referințe
NU SUNT	

### Teren

Nr cadastral	Suprafața (mp)*	Observații / Referințe
21422	Din acte: 558 Masurata: 602	

\* Suprafața este determinată în planul de proiecție Stereo 70.



### Date referitoare la teren

Crt	Categorie folosință	Intra vilan	Suprafața (mp)	Tarla	Parcelă	Nr. topo	Observații / Referințe
1	curți constructii	DA	339	8	268	-	
2	livada	DA	263	8	269, 270	-	

### Date referitoare la construcții

Crt	Număr	Destinație construcție	Supraf. (mp)	Situație juridică	Observații / Referințe
A1.1	21422-C1	construcții de locuințe	68	Cu acte	Nr. niveluri:2; S. construita la sol:68 mp; Locuinta, parter si beci. S. construita beci = 6 mp; S. construita desfasurata = 74 mp. Fundatie piatra, pereti din lemn, invelitoare tabla si carton bitum.

### Lungime Segmente

1) Valorile lungimilor segmentelor sunt obținute din proiecție în plan.

Punct început	X / Y	Punct sfârșit	X / Y	Lungime segment (** (m)
1	553.286,541 402.964,736	2	553.289,075 402.964,354	2.563

Punct început	X / Y	Punct sfârșit	X / Y	Lungime segment (** (m)
2	553.289,075 402.964,354	3	553.300,005 402.962,22	11.136
3	553.300,005 402.962,22	4	553.299,281 402.958,022	4.26
4	553.299,281 402.958,022	5	553.300,425 402.957,742	1.178
5	553.300,425 402.957,742	6	553.300,434 402.955,543	2.199
6	553.300,434 402.955,543	7	553.300,204 402.936,226	19.318
7	553.300,204 402.936,226	8	553.315,276 402.937,248	15.106
8	553.315,276 402.937,248	9	553.314,661 402.941,127	3.927
9	553.314,661 402.941,127	10	553.313,294 402.951,368	10.332
10	553.313,294 402.951,368	11	553.311,439 402.959,576	8.415
11	553.311,439 402.959,576	12	553.310,709 402.967,142	7.601
12	553.310,709 402.967,142	13	553.307,089 402.970,428	4.889
13	553.307,089 402.970,428	14	553.297,116 402.978,08	12.57
14	553.297,116 402.978,08	15	553.294,669 402.980,405	3.376
15	553.294,669 402.980,405	16	553.291,633 402.976,567	4.894
16	553.291,633 402.976,567	17	553.288,798 402.972,381	5.055
17	553.288,798 402.972,381	1	553.286,541 402.964,736	7.972

\*\* Lungimile segmentelor sunt determinate în planul de proiecție Stereo 70 și sunt rotunjite la 1 milimetru.

\*\*\* Distanța dintre puncte este formată din segmente cumulate ce sunt mai mici decât valoarea 1 milimetru.



**DATE DESPRE IMOBILUL NR. 2552**

Oficiul de Cadastru și Publicitate Imobiliară PRAHOVA  
Biroul de Cadastru și Publicitate Imobiliară Câmpina

**A. Partea I. Descrierea imobilului**

TEREN Intravilan

Adresa: Loc. Provita De Jos, Jud. Prahova

Nr. Crt	Nr cadastral Nr. topografic	Suprafața* (mp)	Observații / Referințe
A1		862	Sector cadastral:6 Teren imprejmuit;

**B. Partea II. Proprietari și acte**

Inscrieri privitoare la dreptul de proprietate și alte drepturi reale		Referințe
/		
Act Normativ nr. 7, din 13/03/1996 emis de Parlamentul României (lege);		
B1	Inscrierea posesiei, drept de PROPRIETATE, dobandit prin Lege, cota actuala 1/1 1) NEIDENTIFICAT NEIDENTIFICAT	A1
Act Normativ nr. 7, din 13/03/1996 emis de Parlamentul României, (art.13); (lege);		
B2	Se noteaza mentiunea de proprietar neidentificat.	A1

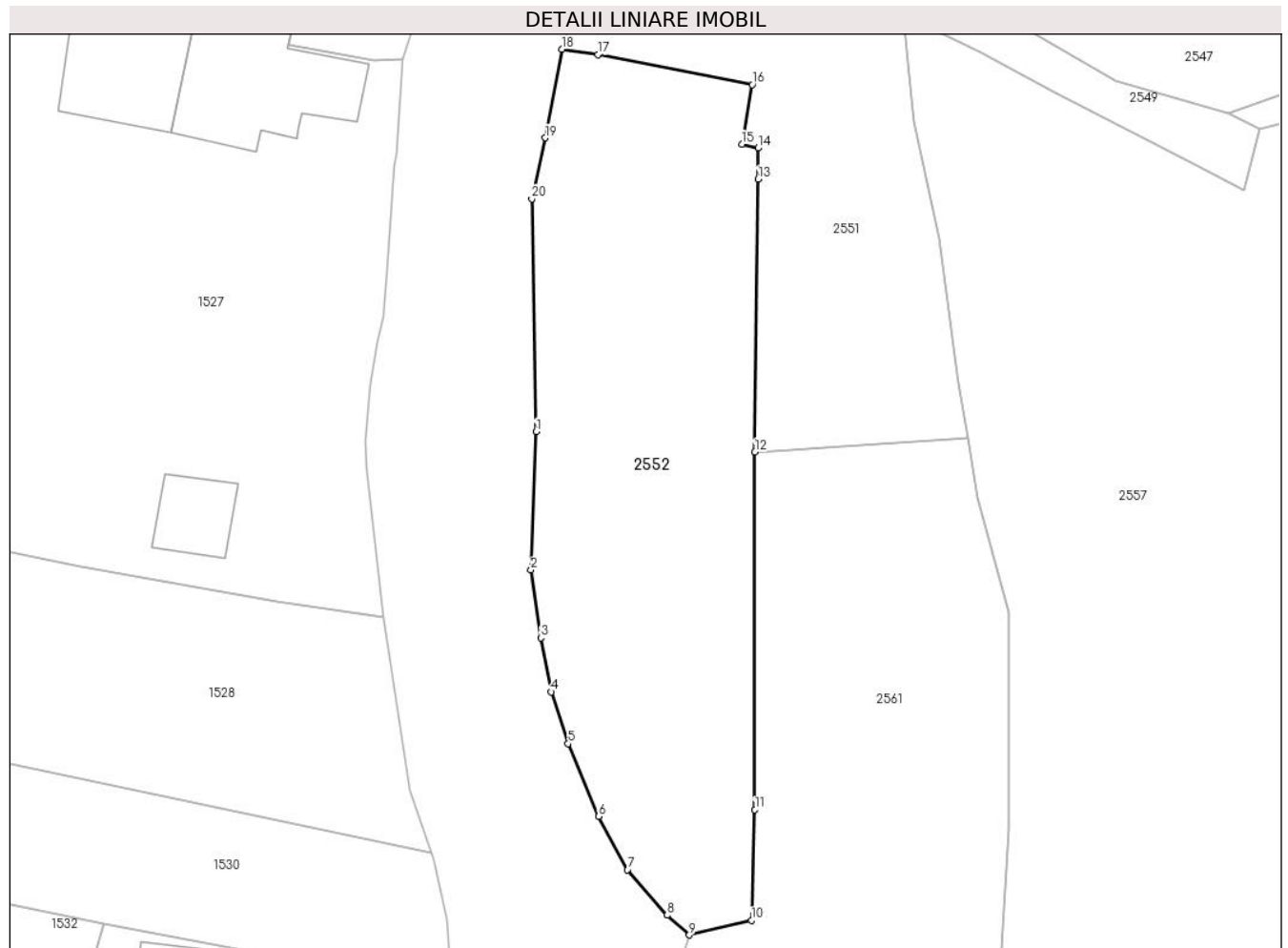
**C. Partea III. SARCINI .**

Inscrieri privind dezmembramintele dreptului de proprietate, drepturi reale de garanție și sarcini	Referințe
NU SUNT	

**Teren**

Nr cadastral	Suprafața (mp)*	Observații / Referințe
	862	

\* Suprafața este determinată în planul de proiecție Stereo 70.



**Date referitoare la teren**

Crt	Categorie folosință	Intravilan	Suprafața (mp)	Tarla	Parcelă	Nr. topo	Observații / Referințe
1	curți constructii	DA	862	8	272, 273	-	

**Lungime Segmente**

1) Valorile lungimilor segmentelor sunt obținute din proiecție în plan.

Punct început	X / Y	Punct sfârșit	X / Y	Lungime segment (** (m)
1	553.284,708 402.937,663	2	553.284,33 402.927,885	9.786
2	553.284,33 402.927,885	3	553.285,032 402.923,077	4.859
3	553.285,032 402.923,077	4	553.285,779 402.919,253	3.896
4	553.285,779 402.919,253	5	553.286,969 402.915,586	3.855
5	553.286,969 402.915,586	6	553.289,124 402.910,435	5.584



Punct început	X / Y	Punct sfârșit	X / Y	Lungime segment (** (m)
6	553.289,124 402.910,435	7	553.291,172 402.906,671	4.285
7	553.291,172 402.906,671	8	553.293,972 402.903,444	4.272
8	553.293,972 402.903,444	9	553.295,56 402.902,051	2.113
9	553.295,56 402.902,051	10	553.299,953 402.903,095	4.515
10	553.299,953 402.903,095	11	553.300,202 402.910,915	7.824
11	553.300,202 402.910,915	12	553.300,204 402.936,226	25.311
12	553.300,204 402.936,226	13	553.300,434 402.955,543	19.318
13	553.300,434 402.955,543	14	553.300,425 402.957,742	2.199
14	553.300,425 402.957,742	15	553.299,281 402.958,022	1.178
15	553.299,281 402.958,022	16	553.300,005 402.962,22	4.26
16	553.300,005 402.962,22	17	553.289,075 402.964,354	11.136
17	553.289,075 402.964,354	18	553.286,541 402.964,736	2.563
18	553.286,541 402.964,736	19	553.285,342 402.958,458	6.391
19	553.285,342 402.958,458	20	553.284,397 402.954,146	4.414
20	553.284,397 402.954,146	1	553.284,708 402.937,663	16.485

\*\* Lungimile segmentelor sunt determinate în planul de proiecție Stereo 70 și sunt rotunjite la 1 milimetru.

\*\*\* Distanța dintre puncte este formată din segmente cumulate ce sunt mai mici decât valoarea 1 milimetru.



**DATE DESPRE IMOBILUL NR. 2553**

Oficiul de Cadastru și Publicitate Imobiliară PRAHOVA  
Biroul de Cadastru și Publicitate Imobiliară Câmpina

**A. Partea I. Descrierea imobilului**

TEREN Intravilan

Nr. CF vechi:1249

Nr. cadastral vechi:10286

Adresa: Loc. Provita De Jos, Jud. Prahova, T 8 ; F 254

Nr. Crt	Nr cadastral Nr. topografic	Suprafața* (mp)	Observații / Referințe
A1	20394	Din acte: 1.385 Masurata: 1.395	Sector cadastral:6 Teren imprejmuit; T 8 ; F 254

**B. Partea II. Proprietari și acte**

Inscrieri privitoare la dreptul de proprietate și alte drepturi reale	Referințe
<b>199 / 09/01/2009</b>	
Act Notarial nr. 54, din 08/01/2009 emis de NP VASILE SAVULESCU;	
B2	A1
Intabulare, drept de PROPRIETATE, dobandit prin Conventie, cota actuala 1/1 1) DINU MARIA VASILICA	
<b>12966 / 28/05/2020</b>	
Act Administrativ nr. 1484, din 19/03/2020 emis de PRIMARIA COMUNEI PROVITA DE JOS;	
B3	A1
se actualizeaza informatiile cadastrale, in sensul schimbarii destinatiei imobilului din extravilanul comunei Provita de Jos, in intravilanul comunei Provita de Jos, sat Provita de Jos, Judetul Prahova, T 8 ; F 254	

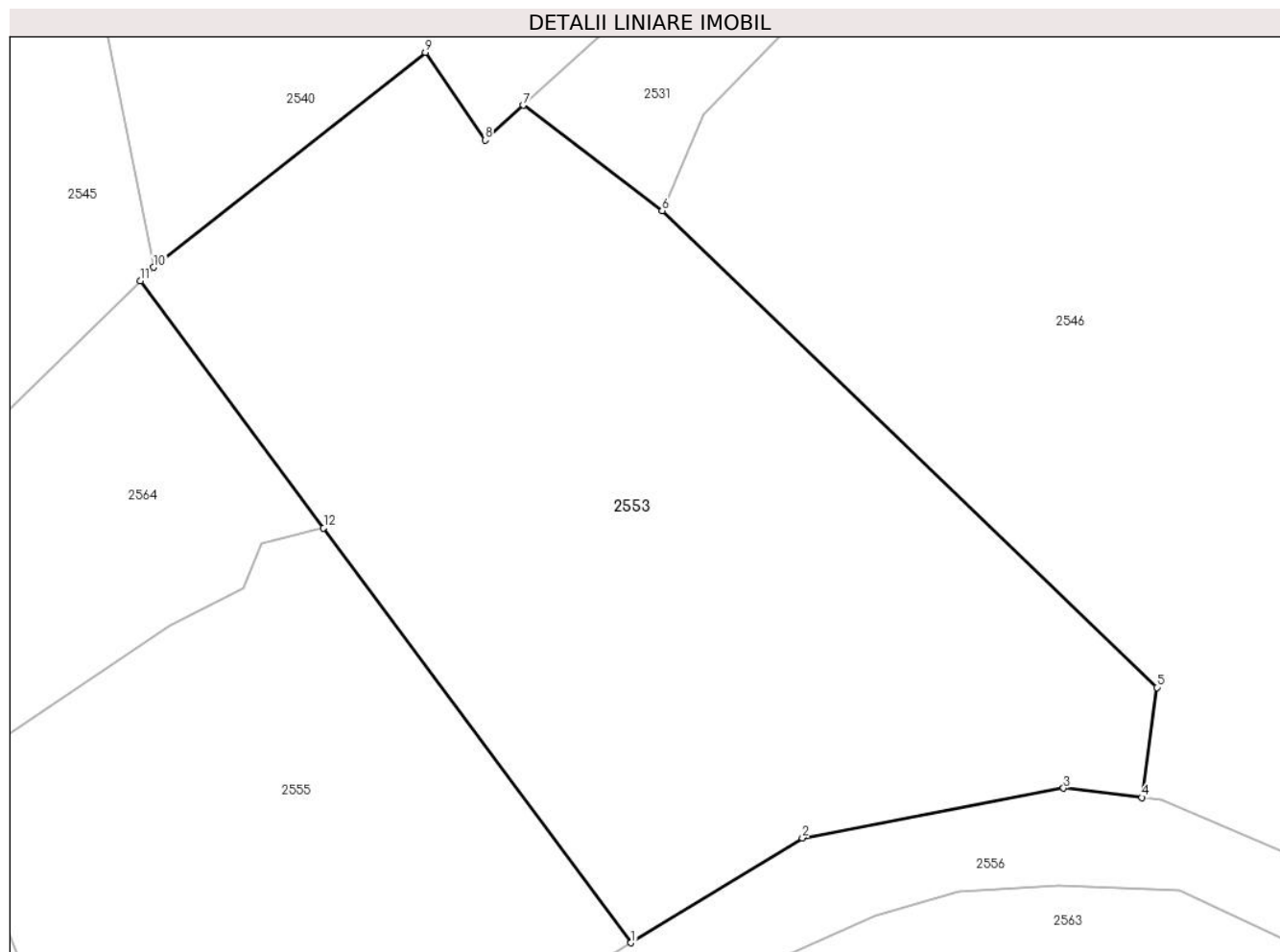
**C. Partea III. SARCINI .**

Inscrieri privind dezmembramintele dreptului de proprietate, drepturi reale de garanție și sarcini	Referințe
NU SUNT	

**Teren**

Nr cadastral	Suprafața (mp)*	Observații / Referințe
20394	Din acte: 1.385 Masurata: 1.395	T 8 ; F 254

\* Suprafața este determinată în planul de proiecție Stereo 70.



**Date referitoare la teren**

Crt	Categorie folosință	Intra vilan	Suprafața (mp)	Tarla	Parcelă	Nr. topo	Observații / Referințe
1	faneata	DA	1.395	8	F 254	-	

**Lungime Segmente**

1) Valorile lungimilor segmentelor sunt obținute din proiecție în plan.

Punct început	X / Y	Punct sfârșit	X / Y	Lungime segment (** (m)
1	553.547,497 402.906,566	2	553.557,179 402.912,491	11.351
2	553.557,179 402.912,491	3	553.571,939 402.915,306	15.026
3	553.571,939 402.915,306	4	553.576,374 402.914,779	4.466
4	553.576,374 402.914,779	5	553.577,21 402.921,0	6.277
5	553.577,21 402.921,0	6	553.549,254 402.947,927	38.815

Punct început	X / Y	Punct sfârșit	X / Y	Lungime segment (** (m)
6	553.549,254 402.947,927	7	553.541,41 402.953,89	9.853
7	553.541,41 402.953,89	8	553.539,24 402.951,92	2.931
8	553.539,24 402.951,92	9	553.535,87 402.956,88	5.997
9	553.535,87 402.956,88	10	553.520,51 402.944,74	19.578
10	553.520,51 402.944,74	11	553.519,77 402.943,96	1.075
11	553.519,77 402.943,96	12	553.530,117 402.930,005	17.372
12	553.530,117 402.930,005	1	553.547,497 402.906,566	29.179

\*\* Lungimile segmentelor sunt determinate în planul de proiecție Stereo 70 și sunt rotunjite la 1 milimetru.

\*\*\* Distanța dintre puncte este formată din segmente cumulate ce sunt mai mici decât valoarea 1 milimetru.



**DATE DESPRE IMOBILUL NR. 2554**

Oficiul de Cadastru și Publicitate Imobiliară PRAHOVA  
Biroul de Cadastru și Publicitate Imobiliară Câmpina

**A. Partea I. Descrierea imobilului**

TEREN Intravilan

Adresa: Loc. Provita De Jos, Jud. Prahova

Nr. Crt	Nr cadastral Nr. topografic	Suprafața* (mp)	Observații / Referințe
A1		4.315	Sector cadastral:6 Teren imprejmuit;

**B. Partea II. Proprietari și acte**

Inscrieri privitoare la dreptul de proprietate și alte drepturi reale		Referințe
/		
Act Normativ nr. 7, din 13/03/1996 emis de Parlamentul României (lege);		
B1	Inscrierea posesiei, drept de PROPRIETATE, dobandit prin Lege, cota actuala 1/1 1) NEIDENTIFICAT NEIDENTIFICAT	A1
Act Normativ nr. 7, din 13/03/1996 emis de Parlamentul României, (art.13); (lege);		
B2	Se noteaza mentiunea de proprietar neidentificat.	A1

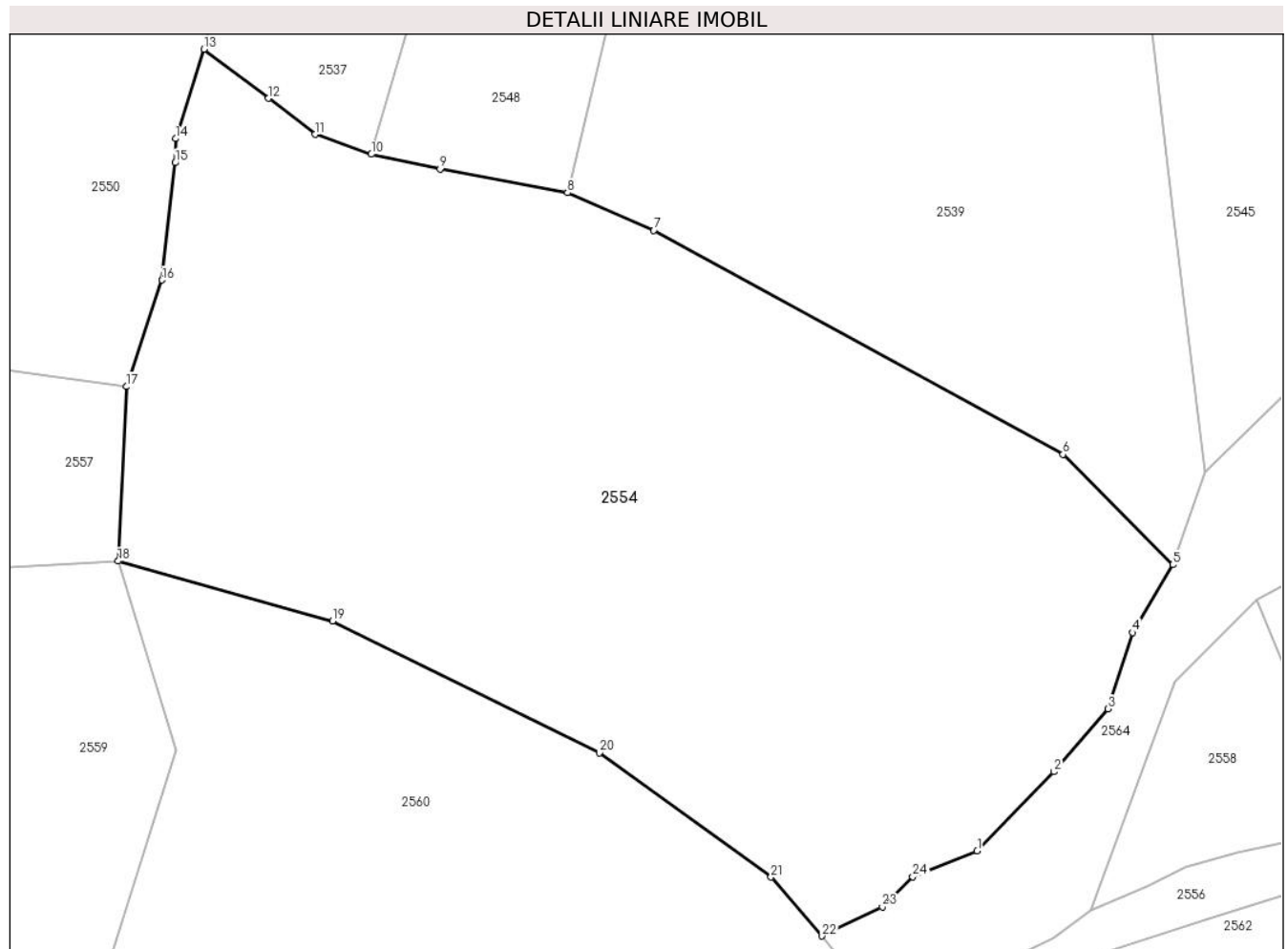
**C. Partea III. SARCINI .**

Inscrieri privind dezmembramintele dreptului de proprietate, drepturi reale de garanție și sarcini	Referințe
NU SUNT	

**Teren**

Nr cadastral	Suprafața (mp)*	Observații / Referințe
	4.315	

\* Suprafața este determinată în planul de proiecție Stereo 70.



**Date referitoare la teren**

Crt	Categorie folosință	Intravilan	Suprafața (mp)	Tarla	Parcelă	Nr. topo	Observații / Referințe
1	faneata	DA	4.315	8	253, 259	-	

**Lungime Segmente**

1) Valorile lungimilor segmentelor sunt obținute din proiecție în plan.

Punct început	X / Y	Punct sfârșit	X / Y	Lungime segment (** (m)
1	553.482,332 402.892,747	2	553.489,555 402.900,169	10.357
3	553.494,642 402.906,071	4	553.496,942 402.913,232	7.521
5	553.500,713 402.919,614	6	553.490,39 402.929,966	14.619
7	553.451,935 402.950,979	8	553.443,835 402.954,526	8.843
9	553.431,858 402.956,736	10	553.425,41 402.958,13	6.597

Punct început	X / Y	Punct sfârșit	X / Y	Lungime segment (** (m)
2	553.489,555 402.900,169	3	553.494,642 402.906,071	7.792
4	553.496,942 402.913,232	5	553.500,713 402.919,614	7.413
6	553.490,39 402.929,966	7	553.451,935 402.950,979	43.822
8	553.443,835 402.954,526	9	553.431,858 402.956,736	12.179
10	553.425,41 402.958,13	11	553.420,12 402.960,0	5.611



Punct început	X / Y	Punct sfârșit	X / Y	Lungime segment (** (m)
11	553.420,12 402.960,0	12	553.415,75 402.963,39	5.531
13	553.409,68 402.967,99	14	553.407,02 402.959,603	8.798
15	553.406,982 402.957,333	16	553.405,745 402.946,326	11.076
17	553.402,38 402.936,322	18	553.401,611 402.919,949	16.391
19	553.421,758 402.914,308	20	553.446,818 402.901,945	27.945
21	553.462,962 402.890,293	22	553.467,754 402.884,76	7.32
23	553.473,416 402.887,48	24	553.476,279 402.890,302	4.02

Punct început	X / Y	Punct sfârșit	X / Y	Lungime segment (** (m)
12	553.415,75 402.963,39	13	553.409,68 402.967,99	7.616
14	553.407,02 402.959,603	15	553.406,982 402.957,333	2.271
16	553.405,745 402.946,326	17	553.402,38 402.936,322	10.555
18	553.401,611 402.919,949	19	553.421,758 402.914,308	20.922
20	553.446,818 402.901,945	21	553.462,962 402.890,293	19.909
22	553.467,754 402.884,76	23	553.473,416 402.887,48	6.281
24	553.476,279 402.890,302	1	553.482,332 402.892,747	6.528

\*\* Lungimile segmentelor sunt determinate în planul de proiecție Stereo 70 și sunt rotunjite la 1 milimetru.

\*\*\* Distanța dintre puncte este formată din segmente cumulate ce sunt mai mici decât valoarea 1 milimetru.



**DATE DESPRE IMOBILUL NR. 2555**

Oficiul de Cadastru și Publicitate Imobiliară PRAHOVA  
Biroul de Cadastru și Publicitate Imobiliară Câmpina

**A. Partea I. Descrierea imobilului**

TEREN Intravilan

Adresa: Loc. Provita De Jos, Jud. Prahova

Nr. Crt	Nr cadastral Nr. topografic	Suprafața* (mp)	Observații / Referințe
A1		782	Sector cadastral:6 Teren imprejmuit;

**B. Partea II. Proprietari și acte**

Inscrieri privitoare la dreptul de proprietate și alte drepturi reale		Referințe
/		
Act Normativ nr. 7, din 13/03/1996 emis de Parlamentul României (lege);		
B1	Inscrierea posesiei, drept de PROPRIETATE, dobandit prin Lege, cota actuala 1/1 1) NEIDENTIFICAT NEIDENTIFICAT	A1
Act Normativ nr. 7, din 13/03/1996 emis de Parlamentul României, (art.13); (lege);		
B2	Se noteaza mentiunea de proprietar neidentificat.	A1

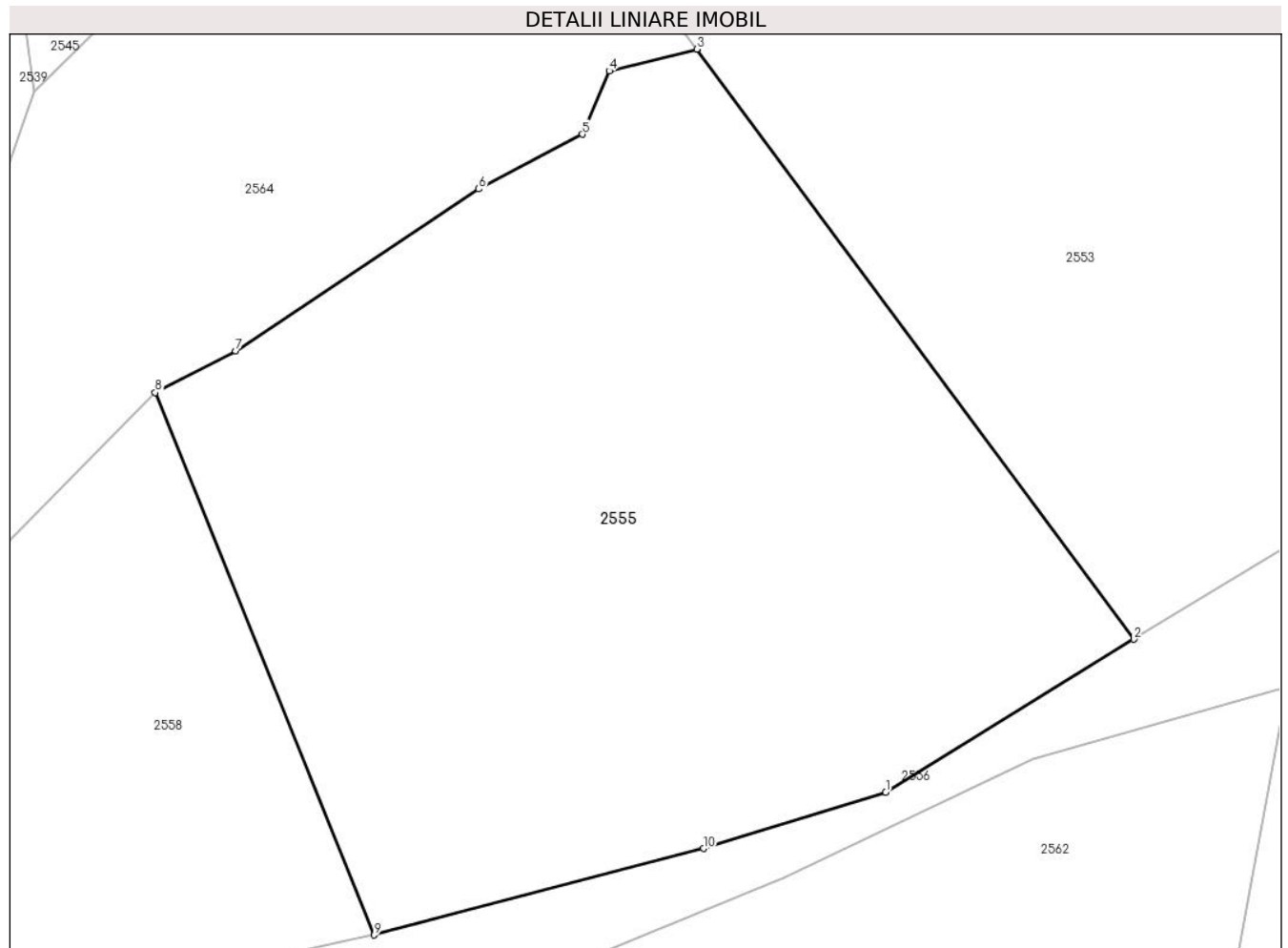
**C. Partea III. SARCINI .**

Inscrieri privind dezmembramintele dreptului de proprietate, drepturi reale de garanție și sarcini	Referințe
NU SUNT	

**Teren**

Nr cadastral	Suprafața (mp)*	Observații / Referințe
	782	

\* Suprafața este determinată în planul de proiecție Stereo 70.



**Date referitoare la teren**

Crt	Categorie folosință	Intravilan	Suprafața (mp)	Tarla	Parcelă	Nr. topo	Observații / Referințe
1	faneata	DA	782	8	254, 255	-	

**Lungime Segmente**

1) Valorile lungimilor segmentelor sunt obținute din proiecție în plan.

Punct început	X / Y	Punct sfârșit	X / Y	Lungime segment (** (m)
1	553.537,635 402.900,495	2	553.547,497 402.906,566	11.581
2	553.547,497 402.906,566	3	553.530,117 402.930,005	29.179
3	553.530,117 402.930,005	4	553.526,636 402.929,141	3.587
4	553.526,636 402.929,141	5	553.525,565 402.926,626	2.734
5	553.525,565 402.926,626	6	553.521,45 402.924,455	4.653

Punct început	X / Y	Punct sfârșit	X / Y	Lungime segment (** (m)
6	553.521,45 402.924,455	7	553.511,785 402.918,016	11.613
7	553.511,785 402.918,016	8	553.508,584 402.916,369	3.599
8	553.508,584 402.916,369	9	553.517,298 402.894,826	23.238
9	553.517,298 402.894,826	10	553.530,387 402.898,26	13.532
10	553.530,387 402.898,26	1	553.537,635 402.900,495	7.585

\*\* Lungimile segmentelor sunt determinate în planul de proiecție Stereo 70 și sunt rotunjite la 1 milimetru.

\*\*\* Distanța dintre puncte este formată din segmente cumulate ce sunt mai mici decât valoarea 1 milimetru.



**DATE DESPRE IMOBILUL NR. 2556**

Oficiul de Cadastru și Publicitate Imobiliară PRAHOVA  
Biroul de Cadastru și Publicitate Imobiliară Câmpina

**A. Partea I. Descrierea imobilului**

TEREN Necunoscut

Adresa: Loc. Provita De Jos, Jud. Prahova, Drum vicinal Manea-Valea Nucului

Nr. Crt	Nr cadastral Nr. topografic	Suprafața* (mp)	Observații / Referințe
A1		741	Sector cadastral:6 Teren imprejmuit;

**B. Partea II. Proprietari și acte**

Inscrieri privitoare la dreptul de proprietate și alte drepturi reale	Referințe
/	
Act Notarial nr. 1359, din 27/12/2001 emis de HGR (Lege);	
B1	A1
Intabulare, drept de PROPRIETATE, dobandit prin Lege, cota actuala 1/1	
1) Comuna Provita de Jos - domeniul public, CIF:2843159	

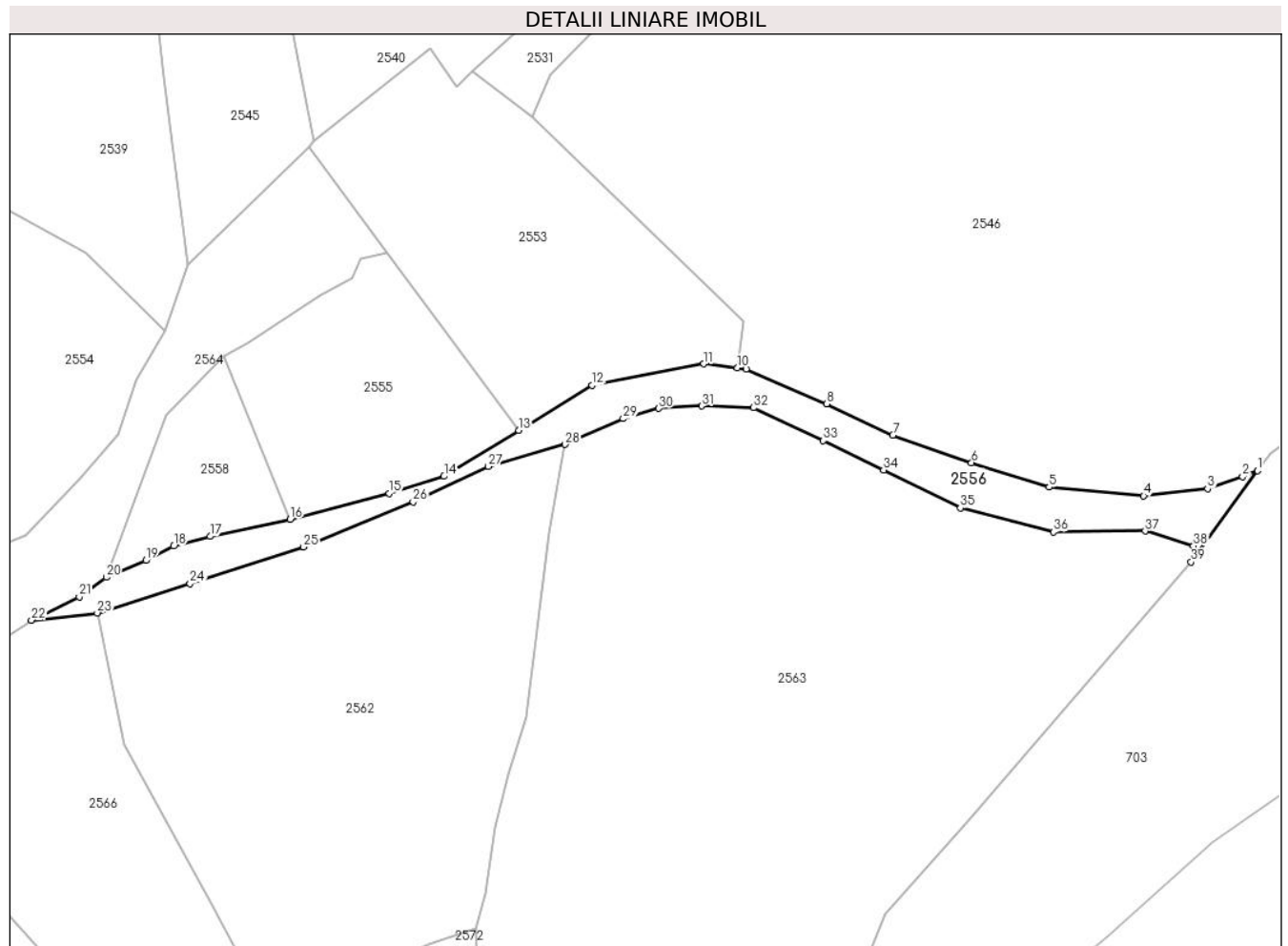
**C. Partea III. SARCINI .**

Inscrieri privind dezmembramintele dreptului de proprietate, drepturi reale de garanție și sarcini	Referințe
NU SUNT	

**Teren**

Nr cadastral	Suprafața (mp)*	Observații / Referințe
	741	

\* Suprafața este determinată în planul de proiecție Stereo 70.



**Date referitoare la teren**

Crt	Categorie folosință	Intravilan	Suprafața (mp)	Tarla	Parcelă	Nr. topo	Observații / Referințe
1	drum	DA	706	0	Ds 294	-	
2	drum	NU	35	0	Ds 294	-	

**Lungime Segmente**

1) Valorile lungimilor segmentelor sunt obținute din proiecție în plan.

Punct început	X / Y	Punct sfârșit	X / Y	Lungime segment (** (m))
1	553.645,041 402.901,225	2	553.643,062 402.900,453	2.124
3	553.638,447 402.898,845	4	553.630,004 402.897,914	8.494
5	553.617,509 402.899,078	6	553.607,28 402.902,302	10.725
7	553.596,893 402.905,931	8	553.588,157 402.910,051	9.659

Punct început	X / Y	Punct sfârșit	X / Y	Lungime segment (** (m))
2	553.643,062 402.900,453	3	553.638,447 402.898,845	4.887
4	553.630,004 402.897,914	5	553.617,509 402.899,078	12.549
6	553.607,28 402.902,302	7	553.596,893 402.905,931	11.003
8	553.588,157 402.910,051	9	553.577,503 402.914,645	11.602



Punct început	X / Y	Punct sfârșit	X / Y	Lungime segment (** (m)
9	553.577,503 402.914,645	10	553.576,374 402.914,779	1.137
11	553.571,939 402.915,306	12	553.557,179 402.912,491	15.026
13	553.547,497 402.906,566	14	553.537,635 402.900,495	11.581
15	553.530,387 402.898,26	16	553.517,298 402.894,826	13.532
17	553.506,777 402.892,581	18	553.501,943 402.891,294	5.002
19	553.498,264 402.889,399	20	553.493,03 402.887,169	5.689
21	553.489,487 402.884,608	22	553.483,159 402.881,536	7.034
23	553.491,84 402.882,47	24	553.504,102 402.886,338	12.857
25	553.519,085 402.891,183	26	553.533,56 402.897,11	15.642
27	553.543,49 402.901,8	28	553.553,625 402.904,689	10.539
29	553.561,288 402.908,096	30	553.565,989 402.909,446	4.891
31	553.571,65 402.909,777	32	553.578,5 402.909,54	6.854
33	553.587,695 402.905,204	34	553.595,669 402.901,343	8.86
35	553.605,799 402.896,313	36	553.618,076 402.893,169	12.673
37	553.630,199 402.893,271	38	553.636,565 402.891,331	6.655
39	553.636,282 402.889,197	1	553.645,041 402.901,225	14.879

Punct început	X / Y	Punct sfârșit	X / Y	Lungime segment (** (m)
10	553.576,374 402.914,779	11	553.571,939 402.915,306	4.466
12	553.557,179 402.912,491	13	553.547,497 402.906,566	11.351
14	553.537,635 402.900,495	15	553.530,387 402.898,26	7.585
16	553.517,298 402.894,826	17	553.506,777 402.892,581	10.758
18	553.501,943 402.891,294	19	553.498,264 402.889,399	4.138
20	553.493,03 402.887,169	21	553.489,487 402.884,608	4.372
22	553.483,159 402.881,536	23	553.491,84 402.882,47	8.731
24	553.504,102 402.886,338	25	553.519,085 402.891,183	15.747
26	553.533,56 402.897,11	27	553.543,49 402.901,8	10.982
28	553.553,625 402.904,689	29	553.561,288 402.908,096	8.386
30	553.565,989 402.909,446	31	553.571,65 402.909,777	5.671
32	553.578,5 402.909,54	33	553.587,695 402.905,204	10.166
34	553.595,669 402.901,343	35	553.605,799 402.896,313	11.31
36	553.618,076 402.893,169	37	553.630,199 402.893,271	12.123
38	553.636,565 402.891,331	39	553.636,282 402.889,197	2.152

\*\* Lungimile segmentelor sunt determinate în planul de proiecție Stereo 70 și sunt rotunjite la 1 milimetru.

\*\*\* Distanța dintre puncte este formată din segmente cumulate ce sunt mai mici decât valoarea 1 milimetru.



**DATE DESPRE IMOBILUL NR. 2557**

Oficiul de Cadastru și Publicitate Imobiliară PRAHOVA  
Biroul de Cadastru și Publicitate Imobiliară Câmpina

**A. Partea I. Descrierea imobilului**

TEREN Intravilan

Adresa: Loc. Provita De Jos, Jud. Prahova

Nr. Crt	Nr cadastral Nr. topografic	Suprafața* (mp)	Observații / Referințe
A1		6.976	Sector cadastral:6 Teren imprejmuit;

**B. Partea II. Proprietari și acte**

Inscrieri privitoare la dreptul de proprietate și alte drepturi reale		Referințe
/		
Act Normativ nr. 7, din 13/03/1996 emis de Parlamentul României (lege);		
B1	Inscrierea posesiei, drept de PROPRIETATE, dobandit prin Lege, cota actuala 1/1 1) NEIDENTIFICAT NEIDENTIFICAT	A1
Act Normativ nr. 7, din 13/03/1996 emis de Parlamentul României, (art.13); (lege);		
B2	Se noteaza mentiunea de proprietar neidentificat.	A1

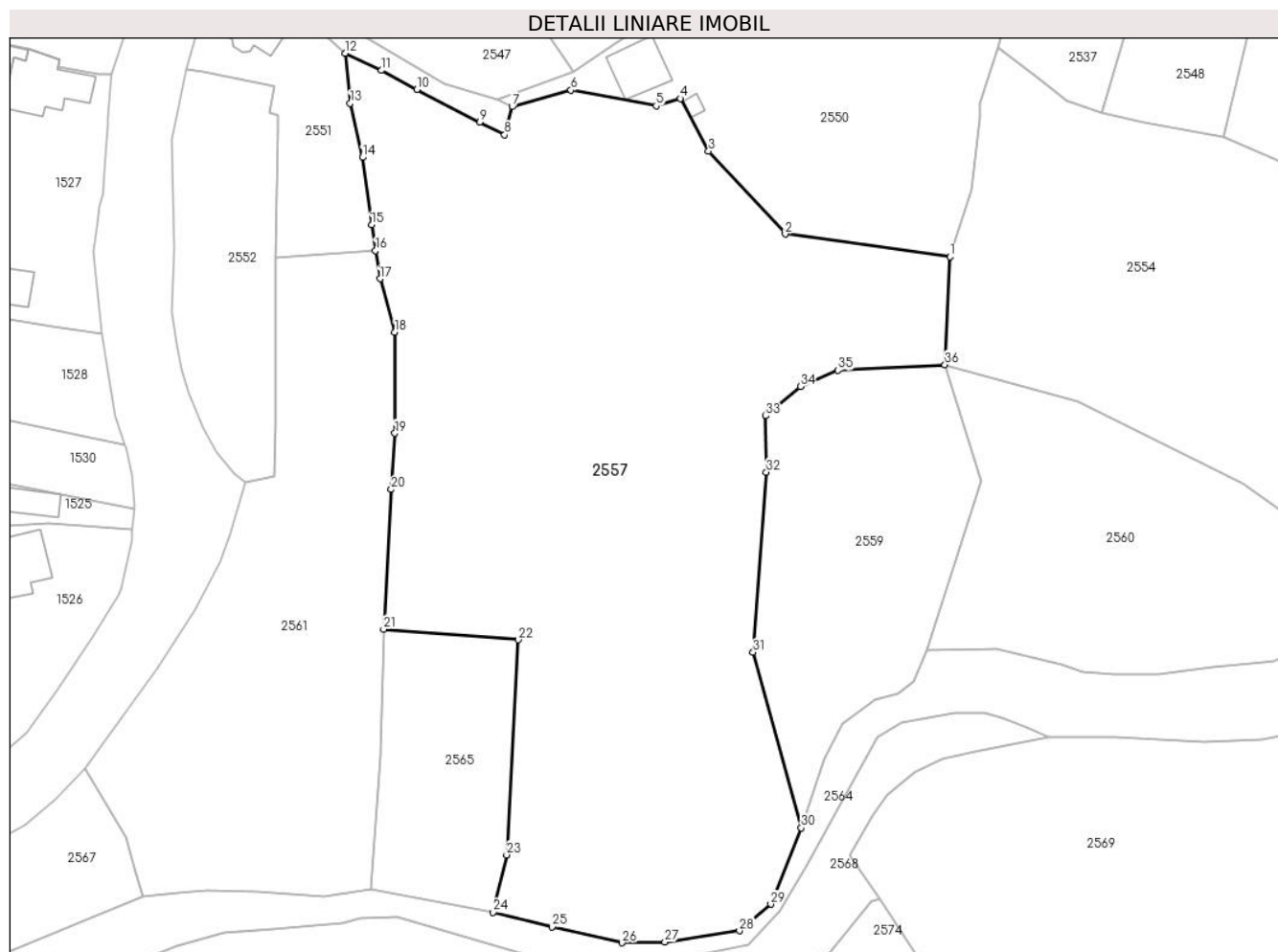
**C. Partea III. SARCINI .**

Inscrieri privind dezmembramintele dreptului de proprietate, drepturi reale de garanție și sarcini	Referințe
NU SUNT	

## Teren

Nr cadastral	Suprafața (mp)*	Observații / Referințe
	6.976	

\* Suprafața este determinată în planul de proiecție Stereo 70.



## Date referitoare la teren

Crt	Categorie folosință	Intra vilan	Suprafața (mp)	Tarla	Parcelă	Nr. topo	Observații / Referințe
1	curți constructii	DA	2.000	8	260, 261, 262, 267	-	
2	faneata	DA	4.976	8	259, 263, 264, 265, 266	-	

## Lungime Segmente

1) Valorile lungimilor segmentelor sunt obținute din proiecție în plan.

Punct început	X / Y	Punct sfârșit	X / Y	Lungime segment (** (m)
1	553.402,38 402.936,322	2	553.377,405 402.939,754	25.21
3	553.365,776 402.952,308	4	553.361,487 402.960,29	9.062
5	553.357,835 402.959,177	6	553.344,926 402.961,546	13.125

Punct început	X / Y	Punct sfârșit	X / Y	Lungime segment (** (m)
2	553.377,405 402.939,754	3	553.365,776 402.952,308	17.112
4	553.361,487 402.960,29	5	553.357,835 402.959,177	3.817
6	553.344,926 402.961,546	7	553.335,98 402.959,05	9.288

Punct început	X / Y	Punct sfârșit	X / Y	Lungime segment (** (m))
7	553.335,98 402.959,05	8	553.334,852 402.954,762	4.434
9	553.331,106 402.956,688	10	553.321,546 402.961,632	10.763
11	553.316,132 402.964,537	12	553.310,709 402.967,142	6.016
13	553.311,439 402.959,576	14	553.313,294 402.951,368	8.415
15	553.314,661 402.941,127	16	553.315,276 402.937,248	3.927
17	553.315,953 402.932,982	18	553.318,212 402.924,888	8.404
19	553.318,198 402.909,537	20	553.317,664 402.901,036	8.518
21	553.316,494 402.879,852	22	553.336,95 402.878,255	20.518
23	553.335,169 402.845,676	24	553.333,116 402.836,977	8.938
25	553.342,054 402.834,738	26	553.352,672 402.832,35	10.883
27	553.359,145 402.832,451	28	553.370,456 402.834,178	11.442
29	553.375,204 402.838,199	30	553.379,85 402.849,745	12.446
31	553.372,523 402.876,372	32	553.374,539 402.903,653	27.356
33	553.374,437 402.912,198	34	553.379,735 402.916,622	6.903
35	553.385,401 402.919,086	36	553.401,611 402.919,949	16.232

Punct început	X / Y	Punct sfârșit	X / Y	Lungime segment (** (m))
8	553.334,852 402.954,762	9	553.331,106 402.956,688	4.212
10	553.321,546 402.961,632	11	553.316,132 402.964,537	6.144
12	553.310,709 402.967,142	13	553.311,439 402.959,576	7.601
14	553.313,294 402.951,368	15	553.314,661 402.941,127	10.332
16	553.315,276 402.937,248	17	553.315,953 402.932,982	4.319
18	553.318,212 402.924,888	19	553.318,198 402.909,537	15.351
20	553.317,664 402.901,036	21	553.316,494 402.879,852	21.216
22	553.336,95 402.878,255	23	553.335,169 402.845,676	32.629
24	553.333,116 402.836,977	25	553.342,054 402.834,738	9.214
26	553.352,672 402.832,35	27	553.359,145 402.832,451	6.474
28	553.370,456 402.834,178	29	553.375,204 402.838,199	6.222
30	553.379,85 402.849,745	31	553.372,523 402.876,372	27.616
32	553.374,539 402.903,653	33	553.374,437 402.912,198	8.545
34	553.379,735 402.916,622	35	553.385,401 402.919,086	6.178
36	553.401,611 402.919,949	1	553.402,38 402.936,322	16.391

\*\* Lungimile segmentelor sunt determinate în planul de proiecție Stereo 70 și sunt rotunjite la 1 milimetru.

\*\*\* Distanța dintre puncte este formată din segmente cumulate ce sunt mai mici decât valoarea 1 milimetru.



**DATE DESPRE IMOBILUL NR. 2558**

Oficiul de Cadastru și Publicitate Imobiliară PRAHOVA  
Biroul de Cadastru și Publicitate Imobiliară Câmpina

**A. Partea I. Descrierea imobilului**

TEREN Intravilan

Adresa: Loc. Provita De Jos, Jud. Prahova

Nr. Crt	Nr cadastral Nr. topografic	Suprafața* (mp)	Observații / Referințe
A1	20790	Din acte: 869 Masurata: 330	Sector cadastral:6 Teren imprejmuit;

**B. Partea II. Proprietari și acte**

Inscrieri privitoare la dreptul de proprietate și alte drepturi reale		Referințe
<b>31792 / 18/12/2019</b>		
Act Notarial nr. 6668, din 17/12/2019 emis de NP Pop Mihaela Cristina;		
B2	Intabulare, drept de PROPRIETATEcumparare ca bun comun, dobandit prin Conventie, cota actuala 1/1 1) MOROSANU ADRIAN-EUGEN 2) MOROSANU GABI-ANDREEA	A1

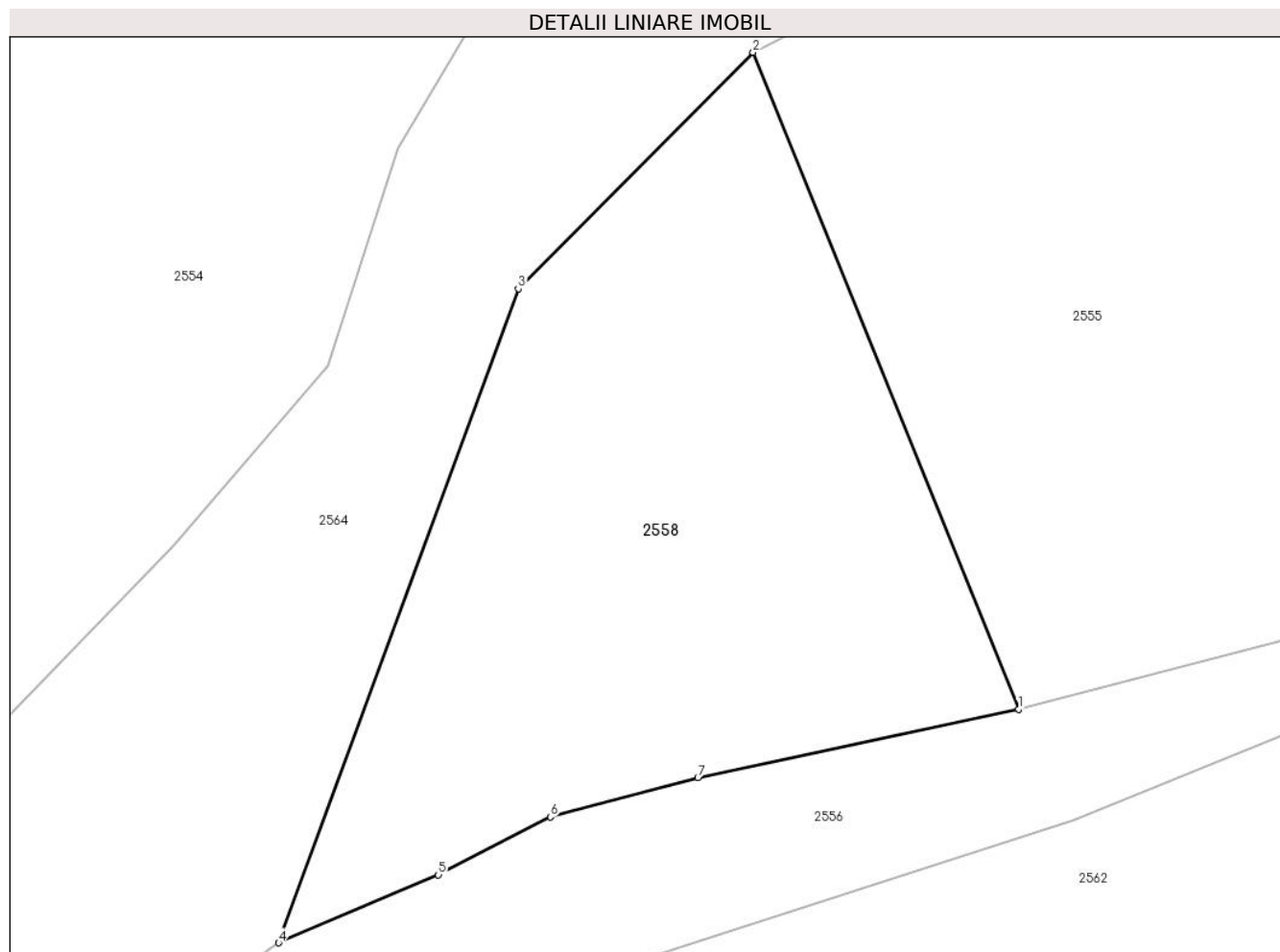
**C. Partea III. SARCINI .**

Inscrieri privind dezmembramintele dreptului de proprietate, drepturi reale de garanție și sarcini	Referințe
NU SUNT	

**Teren**

Nr cadastral	Suprafața (mp)*	Observații / Referințe
20790	Din acte: 869 Masurata: 330	

\* Suprafața este determinată în planul de proiecție Stereo 70.



**Date referitoare la teren**

Crt	Categorie folosință	Intra vilan	Suprafața (mp)	Tarla	Parcelă	Nr. topo	Observații / Referințe
1	faneata	DA	330	8	256	-	

**Lungime Segmente**

1) Valorile lungimilor segmentelor sunt obținute din proiecție în plan.

Punct început	X / Y	Punct sfârșit	X / Y	Lungime segment (** (m)
1	553.517,298 402.894,826	2	553.508,584 402.916,369	23.238
2	553.508,584 402.916,369	3	553.500,889 402.908,622	10.92
3	553.500,889 402.908,622	4	553.493,03 402.887,169	22.847
4	553.493,03 402.887,169	5	553.498,264 402.889,399	5.689
5	553.498,264 402.889,399	6	553.501,943 402.891,294	4.138



Punct început	X / Y	Punct sfârșit	X / Y	Lungime segment (** (m)
6	553.501,943 402.891,294	7	553.506,777 402.892,581	5.002
7	553.506,777 402.892,581	1	553.517,298 402.894,826	10.758

\*\* Lungimile segmentelor sunt determinate în planul de proiecție Stereo 70 și sunt rotunjite la 1 milimetru.

\*\*\* Distanța dintre puncte este formată din segmente cumulate ce sunt mai mici decât valoarea 1 milimetru.



**DATE DESPRE IMOBILUL NR. 2559**

Oficiul de Cadastru și Publicitate Imobiliară PRAHOVA  
Biroul de Cadastru și Publicitate Imobiliară Câmpina

**A. Partea I. Descrierea imobilului**

TEREN Intravilan

Nr. CF vechi:301  
Nr. cadastral vechi:413

Adresa: Loc. Provita De Jos, Jud. Prahova

Nr. Crt	Nr cadastral Nr. topografic	Suprafața* (mp)	Observații / Referințe
A1	21121	Din acte: 1.605 Masurata: 1.538	Sector cadastral:6 Teren imprejmuit;

**B. Partea II. Proprietari și acte**

Inscrieri privitoare la dreptul de proprietate și alte drepturi reale	Referințe
<b>4634 / 04/11/2004</b>	
Act Notarial nr. 2738, din 03/11/2004 emis de BNP Musat M-Campina;	
B1	A1
Intabulare, drept de PROPRIETATEcumparare ca bun comun, dobandit prin Conventie, cota actuala 1/1	
1) POROSNICU EDUARD	
2) POROSNICU IOANA ANGELICA	
OBSERVATII: (provenita din conversia CF 301)	

**C. Partea III. SARCINI .**

Inscrieri privind dezmembramintele dreptului de proprietate, drepturi reale de garanție și sarcini	Referințe
NU SUNT	

**Teren**

Nr cadastral	Suprafața (mp)*	Observații / Referințe
21121	Din acte: 1.605 Masurata: 1.538	

\* Suprafața este determinată în planul de proiecție Stereo 70.



**Date referitoare la teren**

Crt	Categorie folosință	Intra vilan	Suprafața (mp)	Tarla	Parcelă	Nr. topo	Observații / Referințe
1	faneata	DA	1.538	-	-	-	

**Lungime Segmente**

1) Valorile lungimilor segmentelor sunt obținute din proiecție în plan.

Punct început	X / Y	Punct sfârșit	X / Y	Lungime segment (** (m)
1	553.374,437 402.912,198	2	553.374,539 402.903,653	8.545
2	553.374,539 402.903,653	3	553.372,523 402.876,372	27.356
3	553.372,523 402.876,372	4	553.379,85 402.849,745	27.616
4	553.379,85 402.849,745	5	553.383,296 402.860,217	11.024
5	553.383,296 402.860,217	6	553.386,163 402.865,507	6.017

Punct început	X / Y	Punct sfârșit	X / Y	Lungime segment (** (m)
6	553.386,163 402.865,507	7	553.390,967 402.869,192	6.055
7	553.390,967 402.869,192	8	553.394,452 402.870,062	3.592
8	553.394,452 402.870,062	9	553.396,824 402.872,019	3.075
9	553.396,824 402.872,019	10	553.398,924 402.876,623	5.06
10	553.398,924 402.876,623	11	553.407,11 402.902,224	26.878
11	553.407,11 402.902,224	12	553.401,611 402.919,949	18.559
12	553.401,611 402.919,949	13	553.385,401 402.919,086	16.232
13	553.385,401 402.919,086	14	553.379,735 402.916,622	6.178
14	553.379,735 402.916,622	1	553.374,437 402.912,198	6.903

\*\* Lungimile segmentelor sunt determinate în planul de proiecție Stereo 70 și sunt rotunjite la 1 milimetru.

\*\*\* Distanța dintre puncte este formată din segmente cumulate ce sunt mai mici decât valoarea 1 milimetru.



**DATE DESPRE IMOBILUL NR. 2560**

Oficiul de Cadastru și Publicitate Imobiliară PRAHOVA  
Biroul de Cadastru și Publicitate Imobiliară Câmpina

**A. Partea I. Descrierea imobilului**

TEREN Intravilan

Nr. CF vechi:301  
Nr. cadastral vechi:414

Adresa: Loc. Provita De Jos, Jud. Prahova

Nr. Crt	Nr cadastral Nr. topografic	Suprafața* (mp)	Observații / Referințe
A1	21123	Din acte: 1.839 Masurata: 1.958	Sector cadastral:6 Teren imprejmuit;

**B. Partea II. Proprietari și acte**

Inscrieri privitoare la dreptul de proprietate și alte drepturi reale	Referințe
<b>4634 / 04/11/2004</b>	
Act Notarial nr. 2739, din 03/11/2004 emis de BNP Musat M-Campina;	
B1	A1
Intabulare, drept de PROPRIETATE cumparare ca bun comun, dobandit prin Conventie, cota actuala 1/1	
1) POROSNICU EDUARD	
2) POROSNICU IOANA ANGELICA	
OBSERVATII: (provenita din conversia CF 301)	

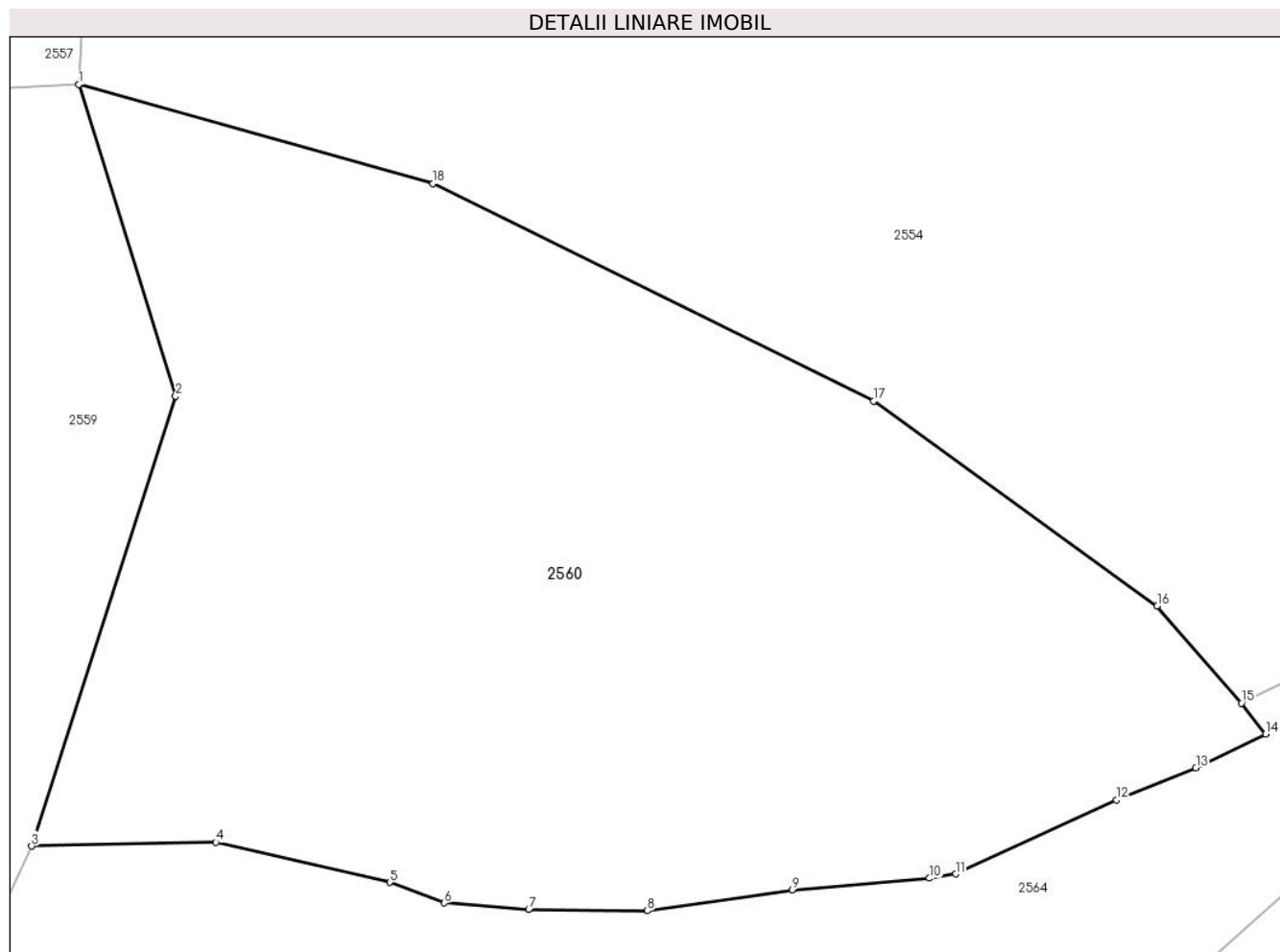
**C. Partea III. SARCINI .**

Inscrieri privind dezmembramintele dreptului de proprietate, drepturi reale de garanție și sarcini	Referințe
NU SUNT	

**Teren**

Nr cadastral	Suprafața (mp)*	Observații / Referințe
21123	Din acte: 1.839 Masurata: 1.958	

\* Suprafața este determinată în planul de proiecție Stereo 70.



**Date referitoare la teren**

Crt	Categorie folosință	Intra vilan	Suprafața (mp)	Tarla	Parcelă	Nr. topo	Observații / Referințe
1	faneata	DA	1.958	-	-	-	

**Lungime Segmente**

1) Valorile lungimilor segmentelor sunt obținute din proiecție în plan.

Punct început	X / Y	Punct sfârșit	X / Y	Lungime segment (** (m)
1	553.401,611 402.919,949	2	553.407,11 402.902,224	18.559
2	553.407,11 402.902,224	3	553.398,924 402.876,623	26.878
3	553.398,924 402.876,623	4	553.409,409 402.876,836	10.487
4	553.409,409 402.876,836	5	553.419,318 402.874,556	10.168
5	553.419,318 402.874,556	6	553.422,413 402.873,389	3.308



Punct început	X / Y	Punct sfârșit	X / Y	Lungime segment (** (m)
6	553.422,413 402.873,389	7	553.427,203 402.873,013	4.805
7	553.427,203 402.873,013	8	553.433,957 402.872,949	6.754
8	553.433,957 402.872,949	9	553.442,185 402.874,137	8.313
9	553.442,185 402.874,137	10	553.450,004 402.874,793	7.846
10	553.450,004 402.874,793	11	553.451,499 402.875,042	1.516
11	553.451,499 402.875,042	12	553.460,649 402.879,241	10.067
12	553.460,649 402.879,241	13	553.465,162 402.881,071	4.87
13	553.465,162 402.881,071	14	553.469,133 402.883,007	4.418
14	553.469,133 402.883,007	15	553.467,754 402.884,76	2.23
15	553.467,754 402.884,76	16	553.462,962 402.890,293	7.32
16	553.462,962 402.890,293	17	553.446,818 402.901,945	19.909
17	553.446,818 402.901,945	18	553.421,758 402.914,308	27.945
18	553.421,758 402.914,308	1	553.401,611 402.919,949	20.922

\*\* Lungimile segmentelor sunt determinate în planul de proiecție Stereo 70 și sunt rotunjite la 1 milimetru.

\*\*\* Distanța dintre puncte este formată din segmente cumulate ce sunt mai mici decât valoarea 1 milimetru.



**DATE DESPRE IMOBILUL NR. 2561**

Oficiul de Cadastru și Publicitate Imobiliară PRAHOVA  
Biroul de Cadastru și Publicitate Imobiliară Câmpina

**A. Partea I. Descrierea imobilului**

TEREN Intravilan

Adresa: Loc. Provita De Jos, Nr. 615, Jud. Prahova

Nr. Crt	Nr cadastral Nr. topografic	Suprafața* (mp)	Observații / Referințe
A1	21423	2.703	Sector cadastral:6 Teren imprejmuit;

**B. Partea II. Proprietari și acte**

Inscrieri privitoare la dreptul de proprietate și alte drepturi reale		Referințe
<b>25857 / 19/05/2023</b>		
Act Notarial nr. 1242, din 18/05/2023 emis de Ivan Mihaela;		
B4	Intabulare, drept de PROPRIETATEcumparare ca bun comun, dobandit prin Conventie, cota actuala 1/1 1) URSACHI VASILE 2) URSACHI ELENA LUMINITA	A1

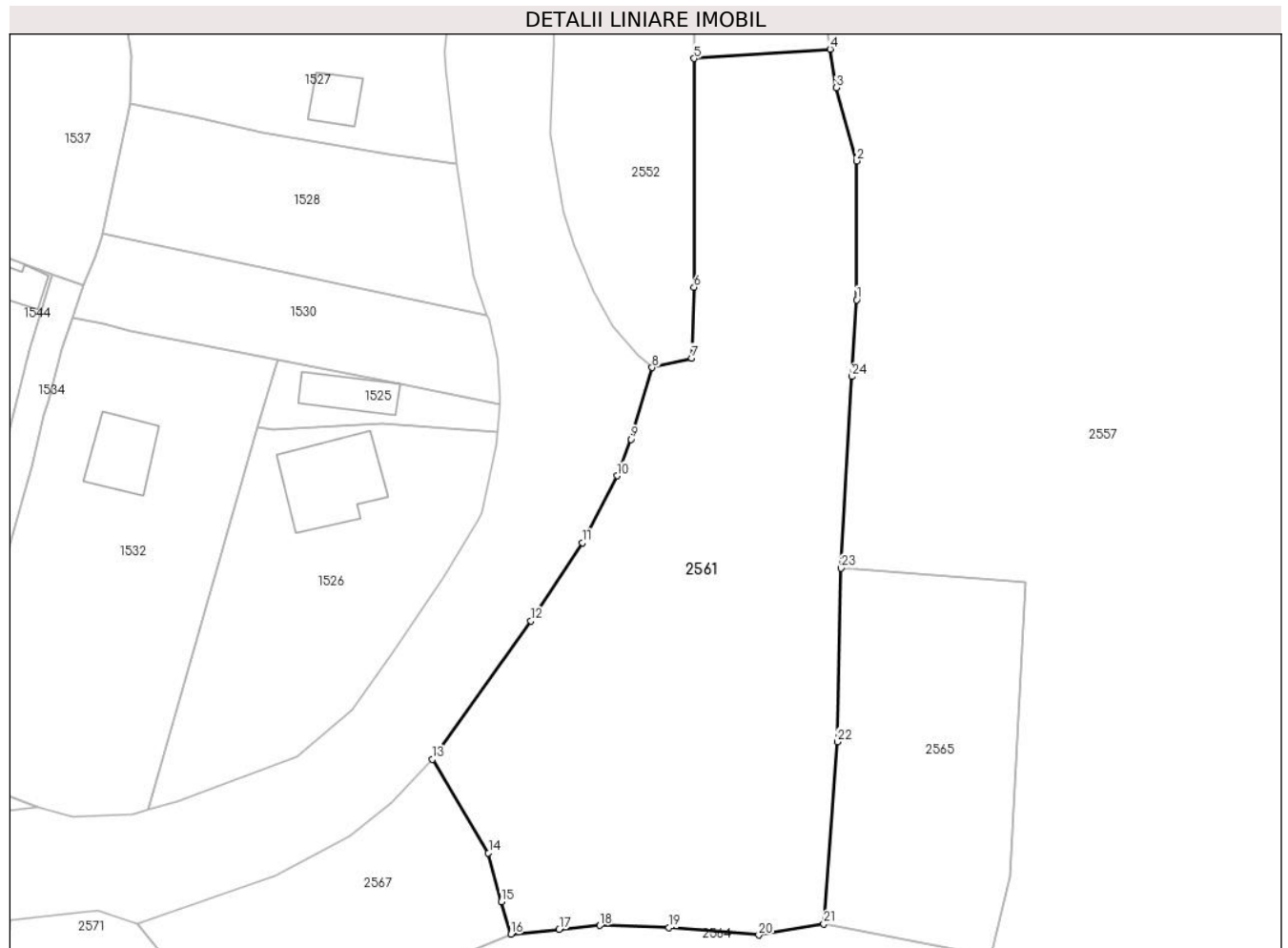
**C. Partea III. SARCINI .**

Inscrieri privind dezmembramintele dreptului de proprietate, drepturi reale de garanție și sarcini	Referințe
NU SUNT	

**Teren**

Nr cadastral	Suprafața (mp)*	Observații / Referințe
21423	2.703	

\* Suprafața este determinată în planul de proiecție Stereo 70.



**Date referitoare la teren**

Crt	Categorie folosință	Intra vilan	Suprafața (mp)	Tarla	Parcelă	Nr. topo	Observații / Referințe
1	livada	DA	1.935	8	269, 270	-	
2	faneata	DA	768	8	271	-	

**Lungime Segmente**

1) Valorile lungimilor segmentelor sunt obținute din proiecție în plan.

Punct început	X / Y	Punct sfârșit	X / Y	Lungime segment (** (m))
1	553.318,198 402.909,537	2	553.318,212 402.924,888	15.351
3	553.315,953 402.932,982	4	553.315,276 402.937,248	4.319
5	553.300,204 402.936,226	6	553.300,202 402.910,915	25.311
7	553.299,953 402.903,095	8	553.295,56 402.902,051	4.515

Punct început	X / Y	Punct sfârșit	X / Y	Lungime segment (** (m))
2	553.318,212 402.924,888	3	553.315,953 402.932,982	8.404
4	553.315,276 402.937,248	5	553.300,204 402.936,226	15.106
6	553.300,202 402.910,915	7	553.299,953 402.903,095	7.824
8	553.295,56 402.902,051	9	553.293,209 402.894,119	8.274

Punct început	X / Y	Punct sfârșit	X / Y	Lungime segment (** (m)
9	553.293,209 402.894,119	10	553.291,678 402.890,065	4.333
11	553.287,854 402.882,676	12	553.282,126 402.874,03	10.372
13	553.271,22 402.858,714	14	553.277,432 402.848,37	12.066
15	553.278,864 402.842,962	16	553.279,933 402.839,36	3.757
17	553.285,278 402.839,927	18	553.289,765 402.840,338	4.505
19	553.297,426 402.840,092	20	553.307,382 402.839,29	9.989
21	553.314,584 402.840,509	22	553.316,077 402.860,661	20.207
23	553.316,494 402.879,852	24	553.317,664 402.901,036	21.216

Punct început	X / Y	Punct sfârșit	X / Y	Lungime segment (** (m)
10	553.291,678 402.890,065	11	553.287,854 402.882,676	8.32
12	553.282,126 402.874,03	13	553.271,22 402.858,714	18.802
14	553.277,432 402.848,37	15	553.278,864 402.842,962	5.594
16	553.279,933 402.839,36	17	553.285,278 402.839,927	5.375
18	553.289,765 402.840,338	19	553.297,426 402.840,092	7.665
20	553.307,382 402.839,29	21	553.314,584 402.840,509	7.304
22	553.316,077 402.860,661	23	553.316,494 402.879,852	19.196
24	553.317,664 402.901,036	1	553.318,198 402.909,537	8.518

\*\* Lungimile segmentelor sunt determinate în planul de proiecție Stereo 70 și sunt rotunjite la 1 milimetru.

\*\*\* Distanța dintre puncte este formată din segmente cumulate ce sunt mai mici decât valoarea 1 milimetru.



**DATE DESPRE IMOBILUL NR. 2562**

Oficiul de Cadastru și Publicitate Imobiliară PRAHOVA  
Biroul de Cadastru și Publicitate Imobiliară Câmpina

**A. Partea I. Descrierea imobilului**

TEREN Intravilan

Nr. CF vechi:826

Nr. cadastral vechi:10016

Adresa: Loc. Provita De Jos, Jud. Prahova

Nr. Crt	Nr cadastral Nr. topografic	Suprafața* (mp)	Observații / Referințe
A1	20056	2.794	Sector cadastral:6 Teren imprejmuit;

**B. Partea II. Proprietari și acte**

Inscrieri privitoare la dreptul de proprietate și alte drepturi reale		Referințe
<b>6209 / 07/05/2007</b>		
Act Notarial nr. 45, din 04/05/2007 emis de NP MUSAT ROXANA;		
B2	Intabulare, drept de PROPRIETATEcumparare ca bun comun, dobandit prin Conventie, cota actuala 1/1 1) CALIN SERBAN 2) CALIN GABRIELA	A1

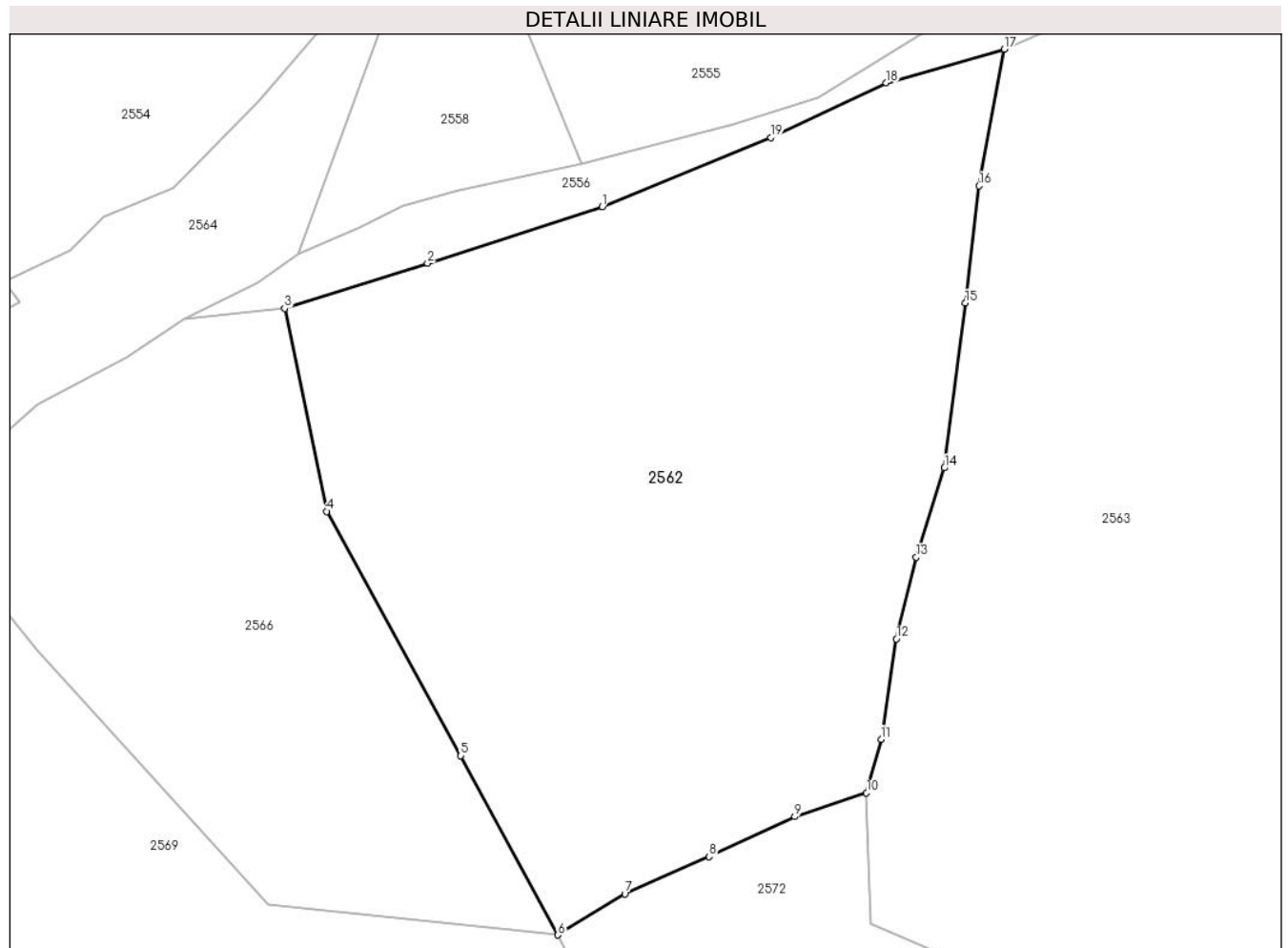
**C. Partea III. SARCINI .**

Inscrieri privind dezmembramintele dreptului de proprietate, drepturi reale de garanție și sarcini	Referințe
NU SUNT	

**Teren**

Nr cadastral	Suprafața (mp)*	Observații / Referințe
20056	2.794	

\* Suprafața este determinată în planul de proiecție Stereo 70.



**Date referitoare la teren**

Crt	Categorie folosință	Intra vilan	Suprafața (mp)	Tarla	Parcelă	Nr. topo	Observații / Referințe
1	faneata	DA	2.794	9	284/2F	-	

**Lungime Segmente**

1) Valorile lungimilor segmentelor sunt obținute din proiecție în plan.

Punct început	X / Y	Punct sfârșit	X / Y	Lungime segment (** (m)
1	553.519,085 402.891,183	2	553.504,102 402.886,338	15.747
2	553.504,102 402.886,338	3	553.491,84 402.882,47	12.857
3	553.491,84 402.882,47	4	553.495,46 402.865,06	17.782
4	553.495,46 402.865,06	5	553.506,96 402.844,11	23.899
5	553.506,96 402.844,11	6	553.515,3 402.828,739	17.488



Punct început	X / Y	Punct sfârșit	X / Y	Lungime segment (** (m)
6	553.515,3 402.828,739	7	553.521,036 402.832,271	6.736
7	553.521,036 402.832,271	8	553.528,291 402.835,462	7.926
8	553.528,291 402.835,462	9	553.535,634 402.838,881	8.1
9	553.535,634 402.838,881	10	553.541,795 402.840,918	6.489
10	553.541,795 402.840,918	11	553.543,036 402.845,523	4.769
11	553.543,036 402.845,523	12	553.544,356 402.854,121	8.699
12	553.544,356 402.854,121	13	553.546,047 402.861,13	7.21
13	553.546,047 402.861,13	14	553.548,466 402.868,776	8.02
14	553.548,466 402.868,776	15	553.550,274 402.882,919	14.258
15	553.550,274 402.882,919	16	553.551,447 402.892,976	10.125
16	553.551,447 402.892,976	17	553.553,625 402.904,689	11.914
17	553.553,625 402.904,689	18	553.543,49 402.901,8	10.539
18	553.543,49 402.901,8	19	553.533,56 402.897,11	10.982
19	553.533,56 402.897,11	1	553.519,085 402.891,183	15.642

\*\* Lungimile segmentelor sunt determinate în planul de proiecție Stereo 70 și sunt rotunjite la 1 milimetru.

\*\*\* Distanța dintre puncte este formată din segmente cumulate ce sunt mai mici decât valoarea 1 milimetru.



**DATE DESPRE IMOBILUL NR. 2563**

Oficiul de Cadastru și Publicitate Imobiliară PRAHOVA  
Biroul de Cadastru și Publicitate Imobiliară Câmpina

**A. Partea I. Descrierea imobilului**

TEREN Intravilan

Nr. CF vechi:1271

Nr. cadastral vechi:10298

Adresa: Loc. Provita De Jos, Nr. FN, Jud. Prahova, punct Valea Nucului

Nr. Crt	Nr cadastral Nr. topografic	Suprafața* (mp)	Observații / Referințe
A1	20409	Din acte: 5.207 Masurata: 5.317	Sector cadastral:6 Teren imprejmuit;

**B. Partea II. Proprietari și acte**

Inscrieri privitoare la dreptul de proprietate și alte drepturi reale	Referințe
<b>52552 / 20/12/2021</b>	
Act Notarial nr. 3792, din 17/12/2021 emis de Ivan Mihaela;	
B7	se radiaza antecontractul de vanzare cumparare aut nr 3453/12.11.2021- NP Mihaela Ivan de sub B6 in baza c.v.c aut nr 3792 din 17.12.2021 emis de NP Ivan Mihaela
B8	Intabulare, drept de PROPRIETATEcumparare ca bun comun, dobandit prin Conventie, cota actuala 1/1
	1) ARNĂUTU DECEBAL 2) ARNAUTU ANDREEA-PARASCHIVA

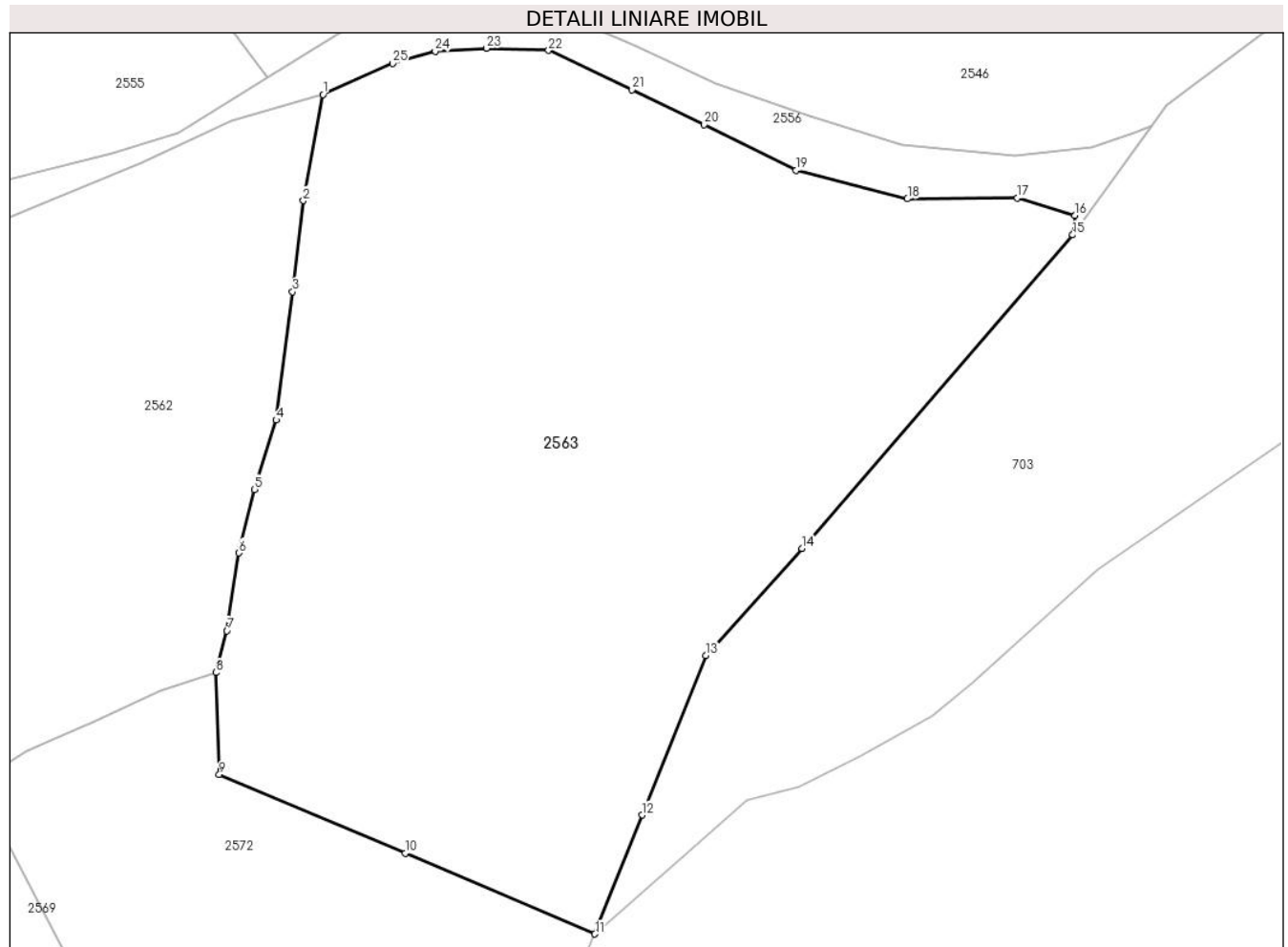
**C. Partea III. SARCINI .**

Inscrieri privind dezmembramintele dreptului de proprietate, drepturi reale de garanție și sarcini	Referințe
NU SUNT	

**Teren**

Nr cadastral	Suprafața (mp)*	Observații / Referințe
20409	Din acte: 5.207 Masurata: 5.317	

\* Suprafața este determinată în planul de proiecție Stereo 70.



**Date referitoare la teren**

Crt	Categorie folosință	Intra vilan	Suprafața (mp)	Tarla	Parcelă	Nr. topo	Observații / Referințe
1	faneata	DA	5.317	9	280	-	

**Lungime Segmente**

1) Valorile lungimilor segmentelor sunt obținute din proiecție în plan.

Punct început	X / Y	Punct sfârșit	X / Y	Lungime segment (** (m)
1	553.553,625 402.904,689	2	553.551,447 402.892,976	11.914
3	553.550,274 402.882,919	4	553.548,466 402.868,776	14.258
5	553.546,047 402.861,13	6	553.544,356 402.854,121	7.21
7	553.543,036 402.845,523	8	553.541,795 402.840,918	4.769
9	553.542,18 402.829,69	10	553.562,69 402.821,0	22.275

Punct început	X / Y	Punct sfârșit	X / Y	Lungime segment (** (m)
2	553.551,447 402.892,976	3	553.550,274 402.882,919	10.125
4	553.548,466 402.868,776	5	553.546,047 402.861,13	8.02
6	553.544,356 402.854,121	7	553.543,036 402.845,523	8.699
8	553.541,795 402.840,918	9	553.542,18 402.829,69	11.235
10	553.562,69 402.821,0	11	553.583,603 402.812,089	22.732

Punct început	X / Y	Punct sfârșit	X / Y	Lungime segment (** (m)
11	553.583,603 402.812,089	12	553.588,816 402.825,207	14.115
13	553.595,812 402.842,808	14	553.606,422 402.854,608	15.869
15	553.636,282 402.889,197	16	553.636,565 402.891,331	2.152
17	553.630,199 402.893,271	18	553.618,076 402.893,169	12.123
19	553.605,799 402.896,313	20	553.595,669 402.901,343	11.31
21	553.587,695 402.905,204	22	553.578,5 402.909,54	10.166
23	553.571,65 402.909,777	24	553.565,989 402.909,446	5.671
25	553.561,288 402.908,096	1	553.553,625 402.904,689	8.386

Punct început	X / Y	Punct sfârșit	X / Y	Lungime segment (** (m)
12	553.588,816 402.825,207	13	553.595,812 402.842,808	18.94
14	553.606,422 402.854,608	15	553.636,282 402.889,197	45.695
16	553.636,565 402.891,331	17	553.630,199 402.893,271	6.655
18	553.618,076 402.893,169	19	553.605,799 402.896,313	12.673
20	553.595,669 402.901,343	21	553.587,695 402.905,204	8.86
22	553.578,5 402.909,54	23	553.571,65 402.909,777	6.854
24	553.565,989 402.909,446	25	553.561,288 402.908,096	4.891

\*\* Lungimile segmentelor sunt determinate în planul de proiecție Stereo 70 și sunt rotunjite la 1 milimetru.

\*\*\* Distanța dintre puncte este formată din segmente cumulate ce sunt mai mici decât valoarea 1 milimetru.



**DATE DESPRE IMOBILUL NR. 2564**

Oficiul de Cadastru și Publicitate Imobiliară PRAHOVA  
Biroul de Cadastru și Publicitate Imobiliară Câmpina

**A. Partea I. Descrierea imobilului**

TEREN Intravilan

Adresa: Loc. Provita De Jos, Jud. Prahova

Nr. Crt	Nr cadastral Nr. topografic	Suprafața* (mp)	Observații / Referințe
A1		2.986	Sector cadastral:6 Teren imprejmuit;

**B. Partea II. Proprietari și acte**

Inscrieri privitoare la dreptul de proprietate și alte drepturi reale		Referințe
/		
Act Normativ nr. 7, din 13/03/1996 emis de Parlamentul României (lege);		
B1	Inscrierea posesiei, drept de PROPRIETATE, dobandit prin Lege, cota actuala 1/1 1) NEIDENTIFICAT NEIDENTIFICAT	A1
Act Normativ nr. 7, din 13/03/1996 emis de Parlamentul României, (art.13); (lege);		
B2	Se noteaza mentiunea de proprietar neidentificat.	A1

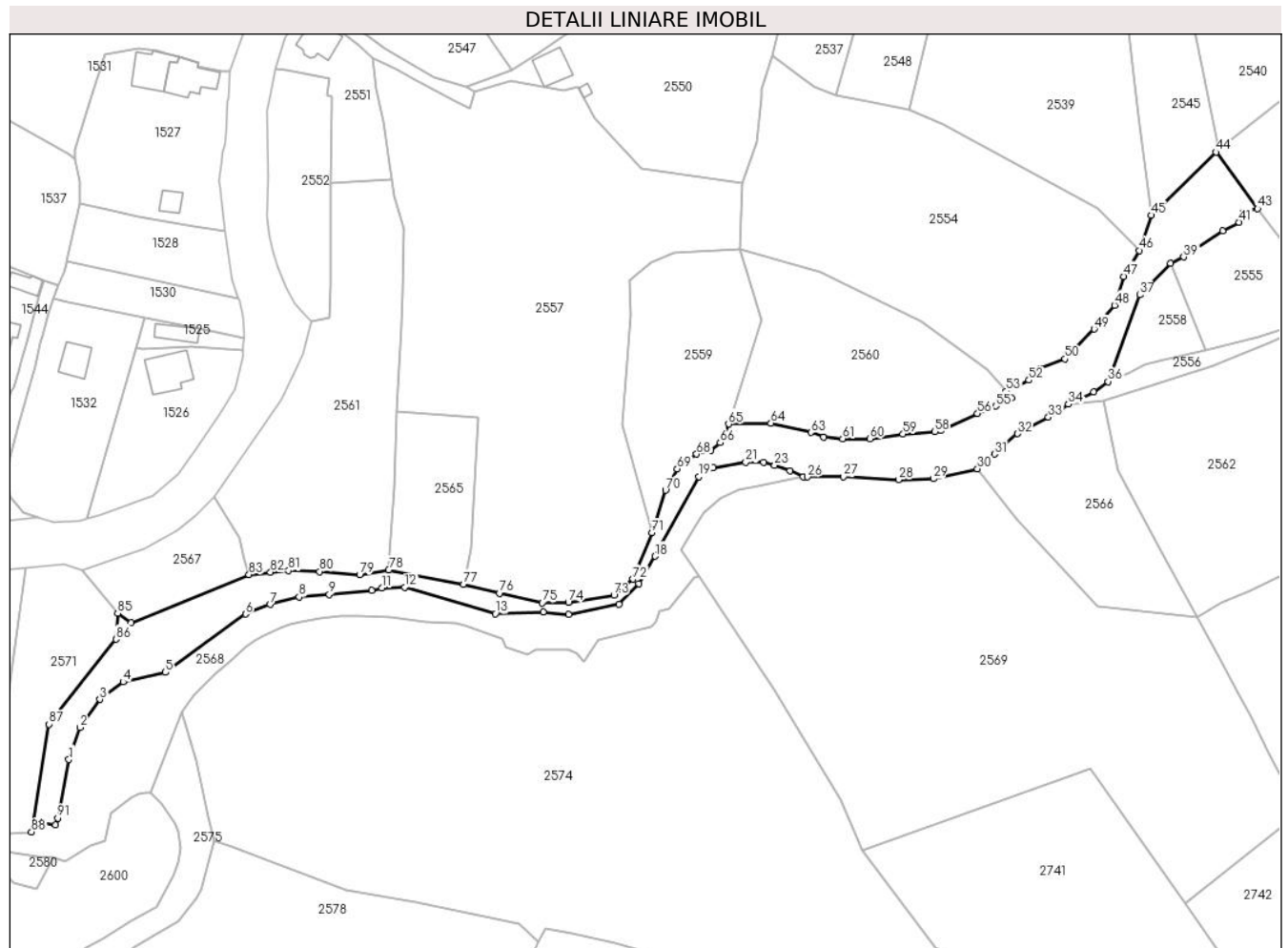
**C. Partea III. SARCINI .**

Inscrieri privind dezmembramintele dreptului de proprietate, drepturi reale de garanție și sarcini	Referințe
NU SUNT	

**Teren**

Nr cadastral	Suprafața (mp)*	Observații / Referințe
	2.986	

\* Suprafața este determinată în planul de proiecție Stereo 70.



**Date referitoare la teren**

Crt	Categorie folosință	Intra vilan	Suprafața (mp)	Tarla	Parcelă	Nr. topo	Observații / Referințe
1	altele	DA	2.986	8	Hc 279	-	

**Lungime Segmente**

1) Valorile lungimilor segmentelor sunt obținute din proiecție în plan.

Punct început	X / Y	Punct sfârșit	X / Y	Lungime segment
1	553.235,244 402.793,499	2	553.237,973 402.801,468	8.423
4	553.248,71 402.812,748	5	553.259,213 402.815,109	10.765
7	553.285,151 402.831,948	8	553.292,338 402.833,814	7.425
10	553.310,376 402.835,351	11	553.312,887 402.836,03	2.601
13	553.341,067 402.829,65	14	553.352,888 402.830,105	11.83
16	553.371,732 402.832,02	17	553.376,637 402.837,083	7.049
2	553.242,967 402.808,412	3	553.242,967 402.808,412	8.553
5	553.259,213 402.815,109	6	553.279,087 402.829,574	24.581
8	553.292,338 402.833,814	9	553.299,828 402.834,383	7.512
11	553.312,887 402.836,03	12	553.318,568 402.836,175	5.683
14	553.352,888 402.830,105	15	553.359,207 402.829,499	6.348
17	553.376,637 402.837,083	18	553.380,637 402.843,877	7.884
3	553.242,967 402.808,412	4	553.248,71 402.812,748	7.196
6	553.279,087 402.829,574	7	553.285,151 402.831,948	6.512
9	553.299,828 402.834,383	10	553.310,376 402.835,351	10.592
12	553.318,568 402.836,175	13	553.341,067 402.829,65	23.426
15	553.359,207 402.829,499	16	553.371,732 402.832,02	12.776
18	553.380,637 402.843,877	19	553.391,474 402.863,554	22.464



Punct început	X / Y	Punct sfârșit	X / Y	Lungime segment	Punct început	X / Y	Punct sfârșit	X / Y	Lungime segment	Punct început	X / Y	Punct sfârșit	X / Y	Lungime segment
19	553.391,474 402.863,554	20	553.395,027 402.865,738	4.171	20	553.395,027 402.865,738	21	553.403,149 402.867,144	8.242	21	553.403,149 402.867,144	22	553.407,609 402.867,146	4.46
22	553.407,609 402.867,146	23	553.410,293 402.866,464	2.769	23	553.410,293 402.866,464	24	553.414,145 402.865,015	4.116	24	553.414,145 402.865,015	25	553.417,379 402.863,546	3.552
25	553.417,379 402.863,546	26	553.418,466 402.863,511	1.088	26	553.418,466 402.863,511	27	553.427,37 402.863,568	8.904	27	553.427,37 402.863,568	28	553.441,041 402.862,827	13.69 1
28	553.441,041 402.862,827	29	553.449,674 402.863,068	8.636	29	553.449,674 402.863,068	30	553.460,631 402.865,527	11.23	30	553.460,631 402.865,527	31	553.464,851 402.869,157	5.566
31	553.464,851 402.869,157	32	553.470,587 402.874,223	7.653	32	553.470,587 402.874,223	33	553.478,22 402.878,302	8.655	33	553.478,22 402.878,302	34	553.483,159 402.881,536	5.904
34	553.483,159 402.881,536	35	553.489,487 402.884,608	7.034	35	553.489,487 402.884,608	36	553.493,03 402.887,169	4.372	36	553.493,03 402.887,169	37	553.500,889 402.908,622	22.84 7
37	553.500,889 402.908,622	38	553.508,584 402.916,369	10.92	38	553.508,584 402.916,369	39	553.511,785 402.918,016	3.599	39	553.511,785 402.918,016	40	553.521,45 402.924,455	11.61 3
40	553.521,45 402.924,455	41	553.525,565 402.926,626	4.653	41	553.525,565 402.926,626	42	553.526,636 402.929,141	2.734	42	553.526,636 402.929,141	43	553.530,117 402.930,005	3.587
43	553.530,117 402.930,005	44	553.519,77 402.943,96	17.37 2	44	553.519,77 402.943,96	45	553.503,745 402.928,34	22.37 8	45	553.503,745 402.928,34	46	553.500,713 402.919,614	9.238
46	553.500,713 402.919,614	47	553.496,942 402.913,232	7.413	47	553.496,942 402.913,232	48	553.494,642 402.906,071	7.521	48	553.494,642 402.906,071	49	553.489,555 402.900,169	7.792
49	553.489,555 402.900,169	50	553.482,332 402.892,747	10.35 7	50	553.482,332 402.892,747	51	553.476,279 402.890,302	6.528	51	553.476,279 402.890,302	52	553.473,416 402.887,48	4.02
52	553.473,416 402.887,48	53	553.467,754 402.884,76	6.281	53	553.467,754 402.884,76	54	553.469,133 402.883,007	2.23	54	553.469,133 402.883,007	55	553.465,162 402.881,071	4.418
55	553.465,162 402.881,071	56	553.460,649 402.879,241	4.87	56	553.460,649 402.879,241	57	553.451,499 402.875,042	10.06 7	57	553.451,499 402.875,042	58	553.450,004 402.874,793	1.516
58	553.450,004 402.874,793	59	553.442,185 402.874,137	7.846	59	553.442,185 402.874,137	60	553.433,957 402.872,949	8.313	60	553.433,957 402.872,949	61	553.427,203 402.873,013	6.754
61	553.427,203 402.873,013	62	553.422,413 402.873,389	4.805	62	553.422,413 402.873,389	63	553.419,318 402.874,556	3.308	63	553.419,318 402.874,556	64	553.409,409 402.876,836	10.16 8
64	553.409,409 402.876,836	65	553.398,924 402.876,623	10.48 7	65	553.398,924 402.876,623	66	553.396,824 402.872,019	5.06	66	553.396,824 402.872,019	67	553.394,452 402.870,062	3.075
67	553.394,452 402.870,062	68	553.390,967 402.869,192	3.592	68	553.390,967 402.869,192	69	553.386,163 402.865,507	6.055	69	553.386,163 402.865,507	70	553.383,296 402.860,217	6.017
70	553.383,296 402.860,217	71	553.379,85 402.849,745	11.02 4	71	553.379,85 402.849,745	72	553.375,204 402.838,199	12.44 6	72	553.375,204 402.838,199	73	553.370,456 402.834,178	6.222
73	553.370,456 402.834,178	74	553.359,145 402.832,451	11.44 2	74	553.359,145 402.832,451	75	553.352,672 402.832,35	6.474	75	553.352,672 402.832,35	76	553.342,054 402.834,738	10.88 3
76	553.342,054 402.834,738	77	553.333,116 402.836,977	9.214	77	553.333,116 402.836,977	78	553.314,584 402.840,509	18.86 6	78	553.314,584 402.840,509	79	553.307,382 402.839,29	7.304
79	553.307,382 402.839,29	80	553.297,426 402.840,092	9.989	80	553.297,426 402.840,092	81	553.289,765 402.840,338	7.665	81	553.289,765 402.840,338	82	553.285,278 402.839,927	4.505
82	553.285,278 402.839,927	83	553.279,933 402.839,36	5.375	83	553.279,933 402.839,36	84	553.250,707 402.827,434	31.56 6	84	553.250,707 402.827,434	85	553.247,358 402.829,722	4.056
85	553.247,358 402.829,722	86	553.246,967 402.823,323	6.411	86	553.246,967 402.823,323	87	553.230,326 402.802,278	26.82 9	87	553.230,326 402.802,278	88	553.225,973 402.775,578	27.05 3
88	553.225,973 402.775,578	89	553.228,438 402.777,899	3.386	89	553.228,438 402.777,899	90	553.231,951 402.777,339	3.557	90	553.231,951 402.777,339	91	553.232,497 402.779,015	1.763
91	553.232,497 402.779,015	1	553.235,244 402.793,499	14.74 2										

\*\* Lungimile segmentelor sunt determinate în planul de proiecție Stereo 70 și sunt rotunjite la 1 milimetru.

\*\*\* Distanța dintre puncte este formată din segmente cumulate ce sunt mai mici decât valoarea 1 milimetru.



**DATE DESPRE IMOBILUL NR. 2565**

Oficiul de Cadastru și Publicitate Imobiliară PRAHOVA  
Biroul de Cadastru și Publicitate Imobiliară Câmpina

**A. Partea I. Descrierea imobilului**

TEREN Intravilan

Nr. CF vechi:1453

Nr. cadastral vechi:10428

Adresa: Loc. Provita De Jos, Nr. FN, Jud. Prahova

Nr. Crt	Nr cadastral Nr. topografic	Suprafața* (mp)	Observații / Referințe
A1	20566	809	Sector cadastral:6 Teren imprejmuit;

**B. Partea II. Proprietari și acte**

Inscrieri privitoare la dreptul de proprietate și alte drepturi reale		Referințe
<b>10611 / 29/06/2010</b>		
Act Notarial nr. 1743, din 28/06/2010 emis de NP MUSAT ROXANA ANDREEA;		
B1	Intabulare, drept de PROPRIETATE, dobandit prin Conventie, cota actuala 1/1 1) BOCIOACA DENIS-GEORGIAN 2) BOCIOACA OANA	A1

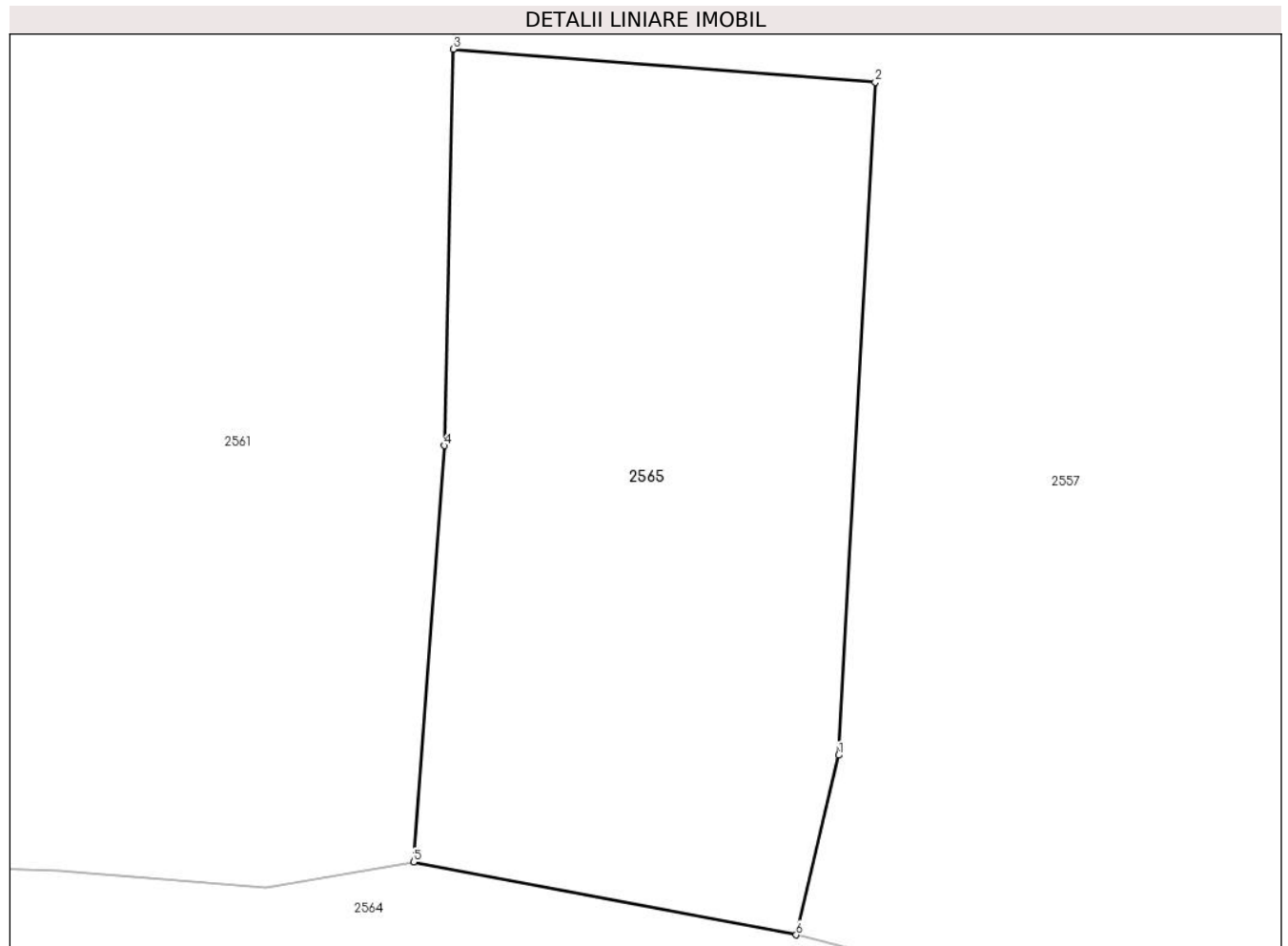
**C. Partea III. SARCINI .**

Inscrieri privind dezmembramintele dreptului de proprietate, drepturi reale de garanție și sarcini	Referințe
NU SUNT	

**Teren**

Nr cadastral	Suprafața (mp)*	Observații / Referințe
20566	809	

\* Suprafața este determinată în planul de proiecție Stereo 70.



**Date referitoare la teren**

Crt	Categorie folosință	Intravilan	Suprafața (mp)	Tarla	Parcelă	Nr. topo	Observații / Referințe
1	faneata	DA	809	8	F 265 ; F 265/1	-	

**Lungime Segmente**

1) Valorile lungimilor segmentelor sunt obținute din proiecție în plan.

Punct început	X / Y	Punct sfârșit	X / Y	Lungime segment (** (m)
1	553.335,169 402.845,676	2	553.336,95 402.878,255	32.629
2	553.336,95 402.878,255	3	553.316,494 402.879,852	20.518
3	553.316,494 402.879,852	4	553.316,077 402.860,661	19.196
4	553.316,077 402.860,661	5	553.314,584 402.840,509	20.207
5	553.314,584 402.840,509	6	553.333,116 402.836,977	18.866

Punct început	X / Y	Punct sfârșit	X / Y	Lungime segment (** (m)
6	553.333,116 402.836,977	1	553.335,169 402.845,676	8.938

\*\* Lungimile segmentelor sunt determinate în planul de proiecție Stereo 70 și sunt rotunjite la 1 milimetru.

\*\*\* Distanța dintre puncte este formată din segmente cumulate ce sunt mai mici decât valoarea 1 milimetru.



**DATE DESPRE IMOBILUL NR. 2566**

Oficiul de Cadastru și Publicitate Imobiliară PRAHOVA  
Biroul de Cadastru și Publicitate Imobiliară Câmpina

**A. Partea I. Descrierea imobilului**

TEREN Intravilan

Nr. CF vechi:512(e:512)

Nr. cadastral vechi:645

Adresa: Loc. Provita De Jos, Jud. Prahova

Nr. Crt	Nr cadastral Nr. topografic	Suprafața* (mp)	Observații / Referințe
A1	20004	Din acte: 1.380 Masurata: 1.406	Sector cadastral:6 Teren imprejmuit;

**B. Partea II. Proprietari și acte**

Inscrieri privitoare la dreptul de proprietate și alte drepturi reale	Referințe
<b>10671 / 05/10/2006</b>	
Act Notarial nr. 2326, din 04/10/2006 emis de NP Doina Elena Dobra-Campina;	
B1	A1
Intabulare, drept de PROPRIETATEcumparare ca bun comun, dobandit prin Conventie, cota actuala 1/1	
1) CALIN SERBAN	
2) CALIN GABRIELA	

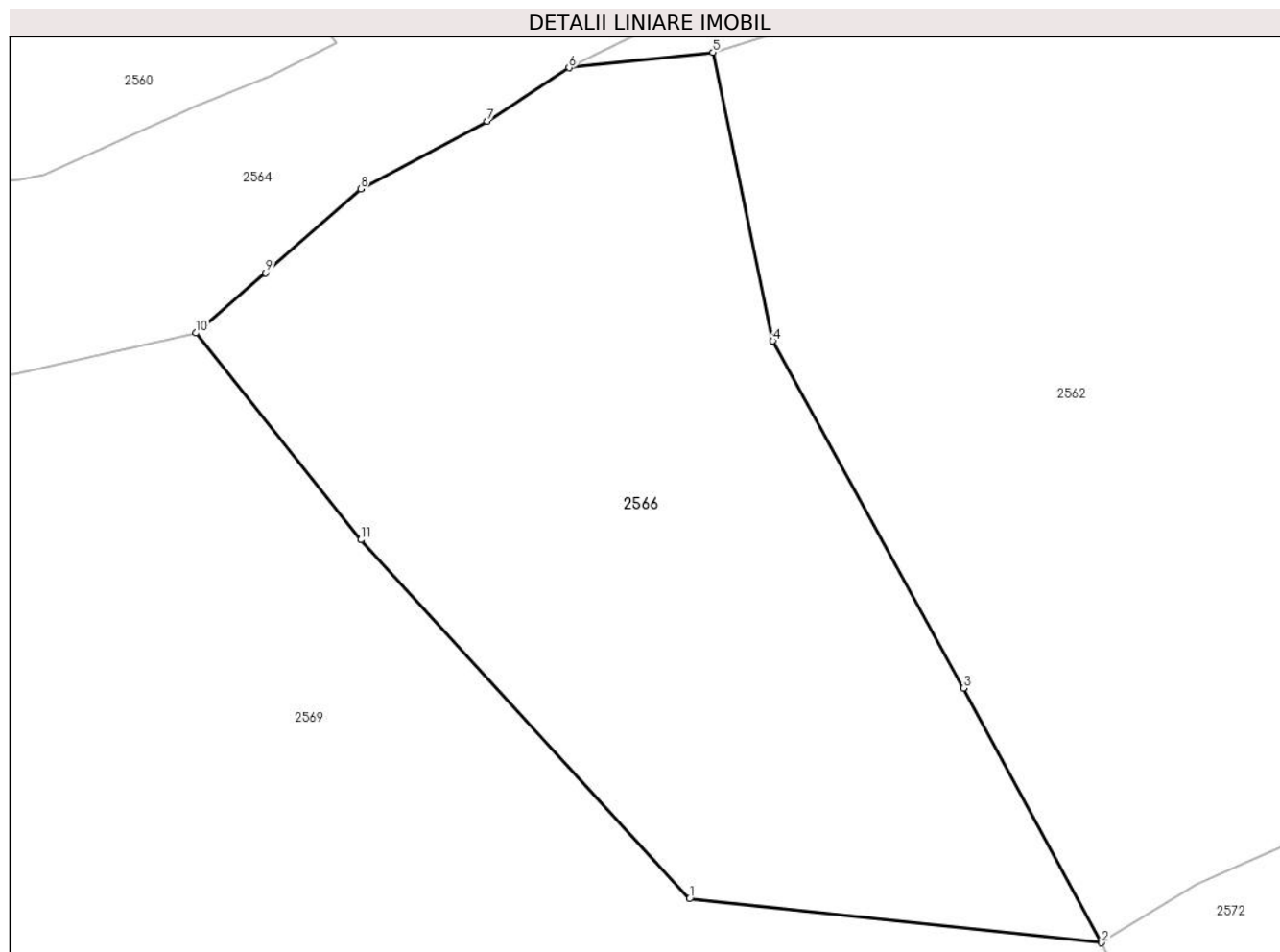
**C. Partea III. SARCINI .**

Inscrieri privind dezmembramintele dreptului de proprietate, drepturi reale de garanție și sarcini	Referințe
NU SUNT	

**Teren**

Nr cadastral	Suprafața (mp)*	Observații / Referințe
20004	Din acte: 1.380 Masurata: 1.406	

\* Suprafața este determinată în planul de proiecție Stereo 70.



**Date referitoare la teren**

Crt	Categorie folosință	Intra vilan	Suprafața (mp)	Tarla	Parcelă	Nr. topo	Observații / Referințe
1	faneata	DA	1.406	9	281	-	

**Lungime Segmente**

1) Valorile lungimilor segmentelor sunt obținute din proiecție în plan.

Punct început	X / Y	Punct sfârșit	X / Y	Lungime segment (** (m)
1	553.490,429 402.831,39	2	553.515,3 402.828,739	25.012
2	553.515,3 402.828,739	3	553.506,96 402.844,11	17.488
3	553.506,96 402.844,11	4	553.495,46 402.865,06	23.899
4	553.495,46 402.865,06	5	553.491,84 402.882,47	17.782
5	553.491,84 402.882,47	6	553.483,159 402.881,536	8.731



Punct început	X / Y	Punct sfârșit	X / Y	Lungime segment (** (m)
6	553.483,159 402.881,536	7	553.478,22 402.878,302	5.904
7	553.478,22 402.878,302	8	553.470,587 402.874,223	8.655
8	553.470,587 402.874,223	9	553.464,851 402.869,157	7.653
9	553.464,851 402.869,157	10	553.460,631 402.865,527	5.566
10	553.460,631 402.865,527	11	553.470,602 402.853,061	15.963
11	553.470,602 402.853,061	1	553.490,429 402.831,39	29.372

\*\* Lungimile segmentelor sunt determinate în planul de proiecție Stereo 70 și sunt rotunjite la 1 milimetru.

\*\*\* Distanța dintre puncte este formată din segmente cumulate ce sunt mai mici decât valoarea 1 milimetru.



**DATE DESPRE IMOBILUL NR. 2567**

Oficiul de Cadastru și Publicitate Imobiliară PRAHOVA  
Biroul de Cadastru și Publicitate Imobiliară Câmpina

**A. Partea I. Descrierea imobilului**

TEREN Intravilan

Adresa: Loc. Provita De Jos, Jud. Prahova

Nr. Crt	Nr cadastral Nr. topografic	Suprafața* (mp)	Observații / Referințe
A1		611	Sector cadastral:6 Teren imprejmuit;

**B. Partea II. Proprietari și acte**

Inscrieri privitoare la dreptul de proprietate și alte drepturi reale		Referințe
/		
Act Normativ nr. 7, din 13/03/1996 emis de Parlamentul României (lege);		
B1	Inscrierea posesiei, drept de PROPRIETATE, dobândit prin Lege, cota actuala 1/1 1) NEIDENTIFICAT NEIDENTIFICAT	A1
Act Normativ nr. 7, din 13/03/1996 emis de Parlamentul României, (art.13); (lege);		
B2	Se noteaza mentiunea de proprietar neidentificat.	A1

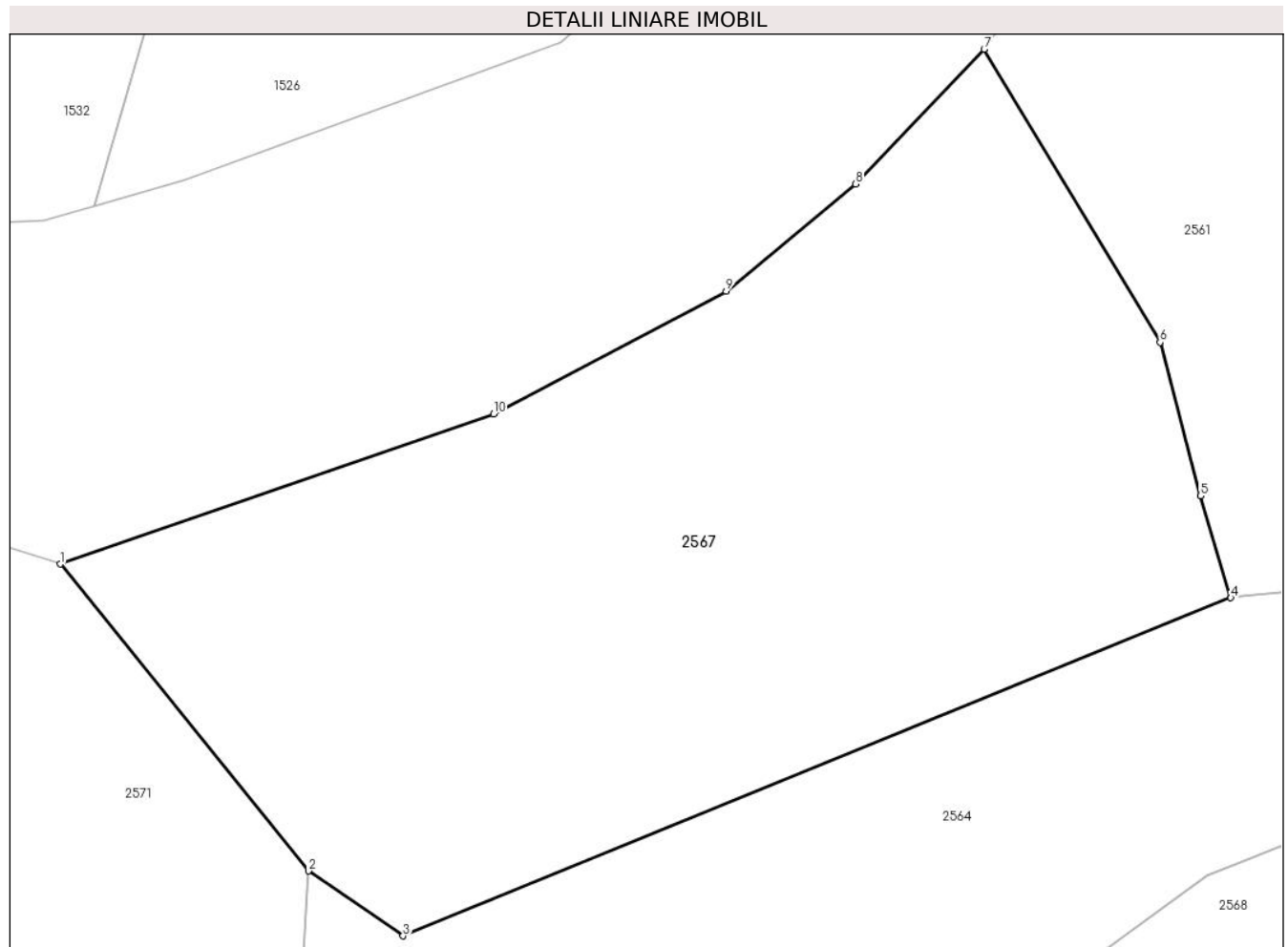
**C. Partea III. SARCINI .**

Inscrieri privind dezmembramintele dreptului de proprietate, drepturi reale de garanție și sarcini	Referințe
NU SUNT	

**Teren**

Nr cadastral	Suprafața (mp)*	Observații / Referințe
	611	

\* Suprafața este determinată în planul de proiecție Stereo 70.



**Date referitoare la teren**

Crt	Categorie folosință	Intravilan	Suprafața (mp)	Tarla	Parcelă	Nr. topo	Observații / Referințe
1	faneata	DA	611	8	274	-	

**Lungime Segmente**

1) Valorile lungimilor segmentelor sunt obținute din proiecție în plan.

Punct început	X / Y	Punct sfârșit	X / Y	Lungime segment (** (m)
1	553.238,594 402.840,551	2	553.247,358 402.829,722	13.931
2	553.247,358 402.829,722	3	553.250,707 402.827,434	4.056
3	553.250,707 402.827,434	4	553.279,933 402.839,36	31.566
4	553.279,933 402.839,36	5	553.278,864 402.842,962	3.757
5	553.278,864 402.842,962	6	553.277,432 402.848,37	5.594

Punct început	X / Y	Punct sfârșit	X / Y	Lungime segment (** (m)
6	553.277,432 402.848,37	7	553.271,22 402.858,714	12.066
7	553.271,22 402.858,714	8	553.266,687 402.853,958	6.57
8	553.266,687 402.853,958	9	553.262,109 402.850,183	5.934
9	553.262,109 402.850,183	10	553.253,905 402.845,843	9.281
10	553.253,905 402.845,843	1	553.238,594 402.840,551	16.2

\*\* Lungimile segmentelor sunt determinate în planul de proiecție Stereo 70 și sunt rotunjite la 1 milimetru.

\*\*\* Distanța dintre puncte este formată din segmente cumulate ce sunt mai mici decât valoarea 1 milimetru.



**DATE DESPRE IMOBILUL NR. 2568**

Oficiul de Cadastru și Publicitate Imobiliară PRAHOVA  
Biroul de Cadastru și Publicitate Imobiliară Câmpina

**A. Partea I. Descrierea imobilului**

TEREN Intravilan

Adresa: Loc. Provita De Jos, Jud. Prahova, Drum vicinal Manea-Valea Nucului

Nr. Crt	Nr cadastral Nr. topografic	Suprafața* (mp)	Observații / Referințe
A1		2.608	Sector cadastral:6 Teren imprejmuit;

**B. Partea II. Proprietari și acte**

Inscrieri privitoare la dreptul de proprietate și alte drepturi reale	Referințe
/	
Act Notarial nr. 1359, din 27/12/2001 emis de HGR (Lege);	
B1	A1
Intabulare, drept de PROPRIETATE, dobandit prin Lege, cota actuala 1/1	
1) Comuna Provita de Jos - domeniul public, CIF:2843159	

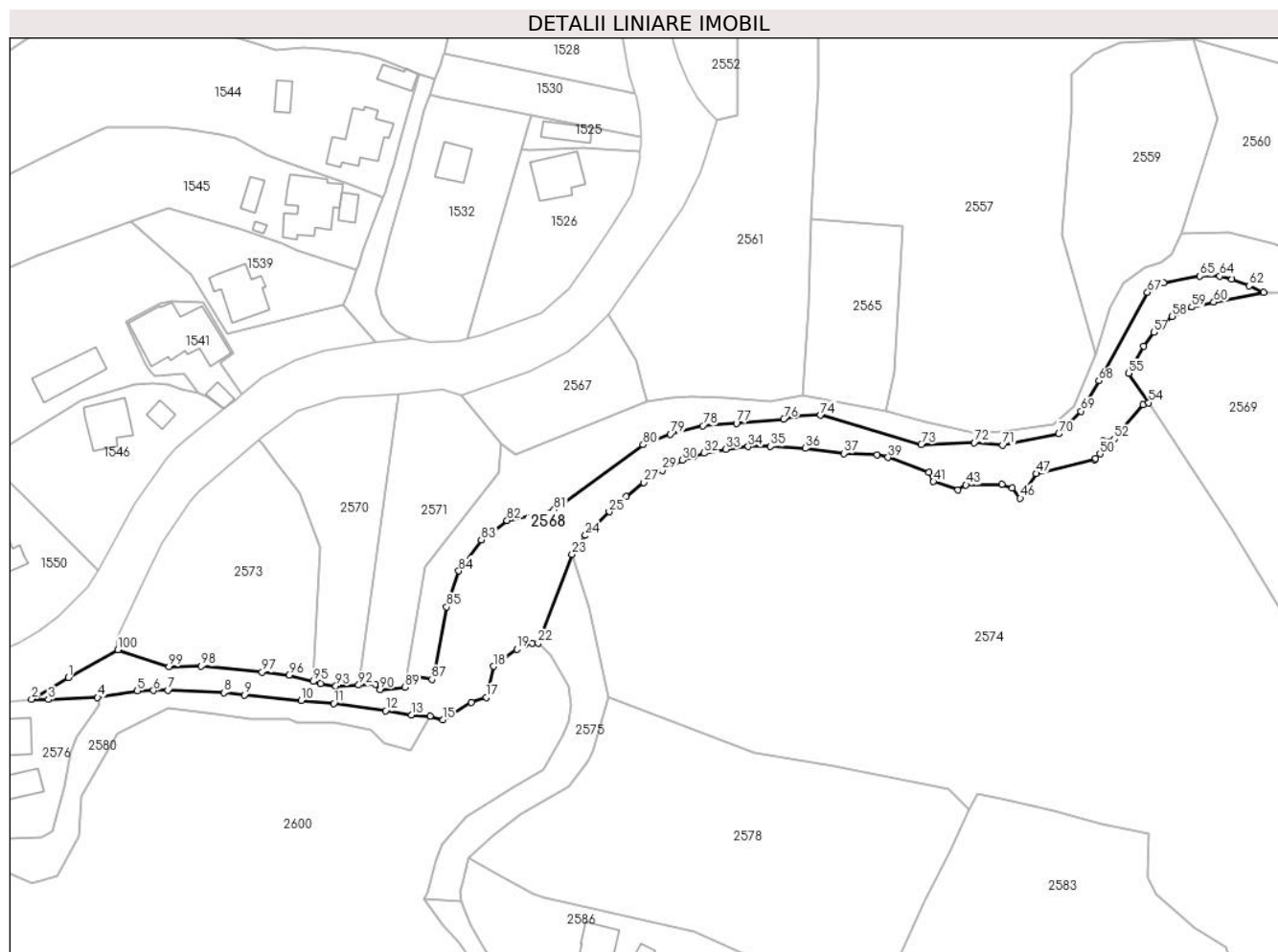
**C. Partea III. SARCINI .**

Inscrieri privind dezmembramintele dreptului de proprietate, drepturi reale de garanție și sarcini	Referințe
NU SUNT	

**Teren**

Nr cadastral	Suprafața (mp)*	Observații / Referințe
	2.608	

\* Suprafața este determinată în planul de proiecție Stereo 70.



**Date referitoare la teren**

Crt	Categorie folosință	Intravilan	Suprafața (mp)	Tarla	Parcelă	Nr. topo	Observații / Referințe
1	drum	DA	2.608	0	Ds 294	-	

**Lungime Segmente**

1) Valorile lungimilor segmentelor sunt obținute din proiecție în plan.

Punct început	X / Y	Punct sfârșit	X / Y	Lungime segment
1	553.150,875 / 402.777,787	2	553.142,734 / 402.772,938	9.476
4	553.157,451 / 402.773,303	5	553.166,303 / 402.774,774	8.973
7	553.173,155 / 402.774,896	8	553.185,558 / 402.774,346	12.415
10	553.202,811 / 402.772,631	11	553.210,086 / 402.771,985	7.304
13	553.227,384 / 402.769,383	14	553.231,55 / 402.769,166	4.172
16	553.240,777 / 402.772,175	17	553.244,071 / 402.773,291	3.478
2	553.142,734 / 402.772,938	3	553.146,476 / 402.772,86	3.743
5	553.166,303 / 402.774,774	6	553.169,888 / 402.774,872	3.586
8	553.185,558 / 402.774,346	9	553.190,153 / 402.773,891	4.617
11	553.210,086 / 402.771,985	12	553.221,633 / 402.770,374	11.659
14	553.231,55 / 402.769,166	15	553.234,403 / 402.768,327	2.974
17	553.244,071 / 402.773,291	18	553.245,674 / 402.780,239	7.131
3	553.146,476 / 402.772,86	4	553.157,451 / 402.773,303	10.985
6	553.169,888 / 402.774,872	7	553.173,155 / 402.774,896	3.267
9	553.190,153 / 402.773,891	10	553.202,811 / 402.772,631	12.721
12	553.221,633 / 402.770,374	13	553.227,384 / 402.769,383	5.836
15	553.234,403 / 402.768,327	16	553.240,777 / 402.772,175	7.445
18	553.245,674 / 402.780,239	19	553.250,901 / 402.784,094	6.495



Punct început	X / Y	Punct sfârșit	X / Y	Lungime segment	Punct început	X / Y	Punct sfârșit	X / Y	Lungime segment	Punct început	X / Y	Punct sfârșit	X / Y	Lungime segment
19	553.250,901 402.784,094	20	553.252,568 402.785,011	1.903	20	553.252,568 402.785,011	21	553.254,326 402.785,378	1.796	21	553.254,326 402.785,378	22	553.255,665 402.785,387	1.339
22	553.255,665 402.785,387	23	553.263,242 402.805,198	21.21 1	23	553.263,242 402.805,198	24	553.266,202 402.809,401	5.141	24	553.266,202 402.809,401	25	553.271,487 402.814,678	7.468
25	553.271,487 402.814,678	26	553.275,326 402.818,04	5.103	26	553.275,326 402.818,04	27	553.279,179 402.821,214	4.992	27	553.279,179 402.821,214	28	553.281,075 402.822,752	2.441
28	553.281,075 402.822,752	29	553.283,326 402.823,908	2.53	29	553.283,326 402.823,908	30	553.287,756 402.826,148	4.964	30	553.287,756 402.826,148	31	553.290,15 402.827,013	2.545
31	553.290,15 402.827,013	32	553.292,649 402.827,728	2.599	32	553.292,649 402.827,728	33	553.297,498 402.828,602	4.927	33	553.297,498 402.828,602	34	553.302,465 402.829,193	5.002
34	553.302,465 402.829,193	35	553.307,448 402.829,238	4.983	35	553.307,448 402.829,238	36	553.315,202 402.828,811	7.766	36	553.315,202 402.828,811	37	553.323,78 402.827,678	8.653
37	553.323,78 402.827,678	38	553.331,236 402.827,402	7.461	38	553.331,236 402.827,402	39	553.333,643 402.826,772	2.488	39	553.333,643 402.826,772	40	553.342,765 402.823,423	9.717
40	553.342,765 402.823,423	41	553.343,74 402.821,39	2.255	41	553.343,74 402.821,39	42	553.349,159 402.819,523	5.732	42	553.349,159 402.819,523	43	553.351,035 402.820,635	2.181
43	553.351,035 402.820,635	44	553.359,094 402.820,816	8.061	44	553.359,094 402.820,816	45	553.361,315 402.819,918	2.396	45	553.361,315 402.819,918	46	553.363,121 402.817,688	2.87
46	553.363,121 402.817,688	47	553.366,644 402.823,177	6.522	47	553.366,644 402.823,177	48	553.379,681 402.826,287	13.40 3	48	553.379,681 402.826,287	49	553.379,925 402.826,56	0.366
49	553.379,925 402.826,56	50	553.380,889 402.827,565	1.393	50	553.380,889 402.827,565	51	553.381,656 402.830,388	2.925	51	553.381,656 402.830,388	52	553.384,089 402.830,835	2.474
52	553.384,089 402.830,835	53	553.390,531 402.838,549	10.05	53	553.390,531 402.838,549	54	553.391,724 402.838,972	1.266	54	553.391,724 402.838,972	55	553.387,218 402.845,516	7.945
55	553.387,218 402.845,516	56	553.390,623 402.851,565	6.942	56	553.390,623 402.851,565	57	553.392,888 402.854,662	3.837	57	553.392,888 402.854,662	58	553.396,991 402.858,183	5.407
58	553.396,991 402.858,183	59	553.401,337 402.860,235	4.806	59	553.401,337 402.860,235	60	553.406,248 402.861,357	5.038	60	553.406,248 402.861,357	61	553.417,379 402.863,546	11.34 4
61	553.417,379 402.863,546	62	553.414,145 402.865,015	3.552	62	553.414,145 402.865,015	63	553.410,293 402.866,464	4.116	63	553.410,293 402.866,464	64	553.407,609 402.867,146	2.769
64	553.407,609 402.867,146	65	553.403,149 402.867,144	4.46	65	553.403,149 402.867,144	66	553.395,027 402.865,738	8.242	66	553.395,027 402.865,738	67	553.391,474 402.863,554	4.171
67	553.391,474 402.863,554	68	553.380,637 402.843,877	22.46 4	68	553.380,637 402.843,877	69	553.376,637 402.837,083	7.884	69	553.376,637 402.837,083	70	553.371,732 402.832,02	7.049
70	553.371,732 402.832,02	71	553.359,207 402.829,499	12.77 6	71	553.359,207 402.829,499	72	553.352,888 402.830,105	6.348	72	553.352,888 402.830,105	73	553.341,067 402.829,65	11.83
73	553.341,067 402.829,65	74	553.318,568 402.836,175	23.42 6	74	553.318,568 402.836,175	75	553.312,887 402.836,03	5.683	75	553.312,887 402.836,03	76	553.310,376 402.835,351	2.601
76	553.310,376 402.835,351	77	553.299,828 402.834,383	10.59 2	77	553.299,828 402.834,383	78	553.292,338 402.833,814	7.512	78	553.292,338 402.833,814	79	553.285,151 402.831,948	7.425
79	553.285,151 402.831,948	80	553.279,087 402.829,574	6.512	80	553.279,087 402.829,574	81	553.259,213 402.815,109	24.58 1	81	553.259,213 402.815,109	82	553.248,71 402.812,748	10.76 5
82	553.248,71 402.812,748	83	553.242,967 402.808,412	7.196	83	553.242,967 402.808,412	84	553.237,973 402.801,468	8.553	84	553.237,973 402.801,468	85	553.235,244 402.793,499	8.423
85	553.235,244 402.793,499	86	553.232,497 402.779,015	14.74 2	86	553.232,497 402.779,015	87	553.231,951 402.777,339	1.763	87	553.231,951 402.777,339	88	553.228,438 402.777,899	3.557
88	553.228,438 402.777,899	89	553.225,973 402.775,578	3.386	89	553.225,973 402.775,578	90	553.220,435 402.775,092	5.559	90	553.220,435 402.775,092	91	553.219,374 402.776,206	1.539
91	553.219,374 402.776,206	92	553.215,658 402.776,06	3.718	92	553.215,658 402.776,06	93	553.210,528 402.775,857	5.134	93	553.210,528 402.775,857	94	553.207,127 402.776,404	3.445
94	553.207,127 402.776,404	95	553.205,464 402.776,856	1.724	95	553.205,464 402.776,856	96	553.200,083 402.778,316	5.575	96	553.200,083 402.778,316	97	553.194,108 402.778,999	6.014
97	553.194,108 402.778,999	98	553.180,565 402.780,291	13.60 4	98	553.180,565 402.780,291	99	553.173,358 402.780,201	7.208	99	553.173,358 402.780,201	100	553.161,956 402.783,972	12.00 9
100	553.161,956 402.783,972	1	553.150,875 402.777,787	12.69										

\*\* Lungimile segmentelor sunt determinate în planul de proiecție Stereo 70 și sunt rotunjite la 1 milimetru.

\*\*\* Distanța dintre puncte este formată din segmente cumulate ce sunt mai mici decât valoarea 1 milimetru.



**DATE DESPRE IMOBILUL NR. 2569**

Oficiul de Cadastru și Publicitate Imobiliară PRAHOVA  
Biroul de Cadastru și Publicitate Imobiliară Câmpina

**A. Partea I. Descrierea imobilului**

TEREN Intravilan

Nr. CF vechi:832  
Nr. cadastral vechi:448

Adresa: Loc. Provita De Jos, Jud. Prahova

Nr. Crt	Nr cadastral Nr. topografic	Suprafața* (mp)	Observații / Referințe
A1	20078	8.877	Sector cadastral:6 Teren imprejmuit;

**B. Partea II. Proprietari și acte**

Inscrieri privitoare la dreptul de proprietate și alte drepturi reale		Referințe
<b>3892 / 27/03/2007</b>		
Act Notarial nr. 3240, din 23/03/2007 emis de NP MARGARIT MUSAT;		
B1	Intabulare, drept de PROPRIETATE cumparare ca bun comun, dobandit prin Conventie, cota actuala 1/1 1) CALIN SERBAN 2) CALIN GABRIELA	A1

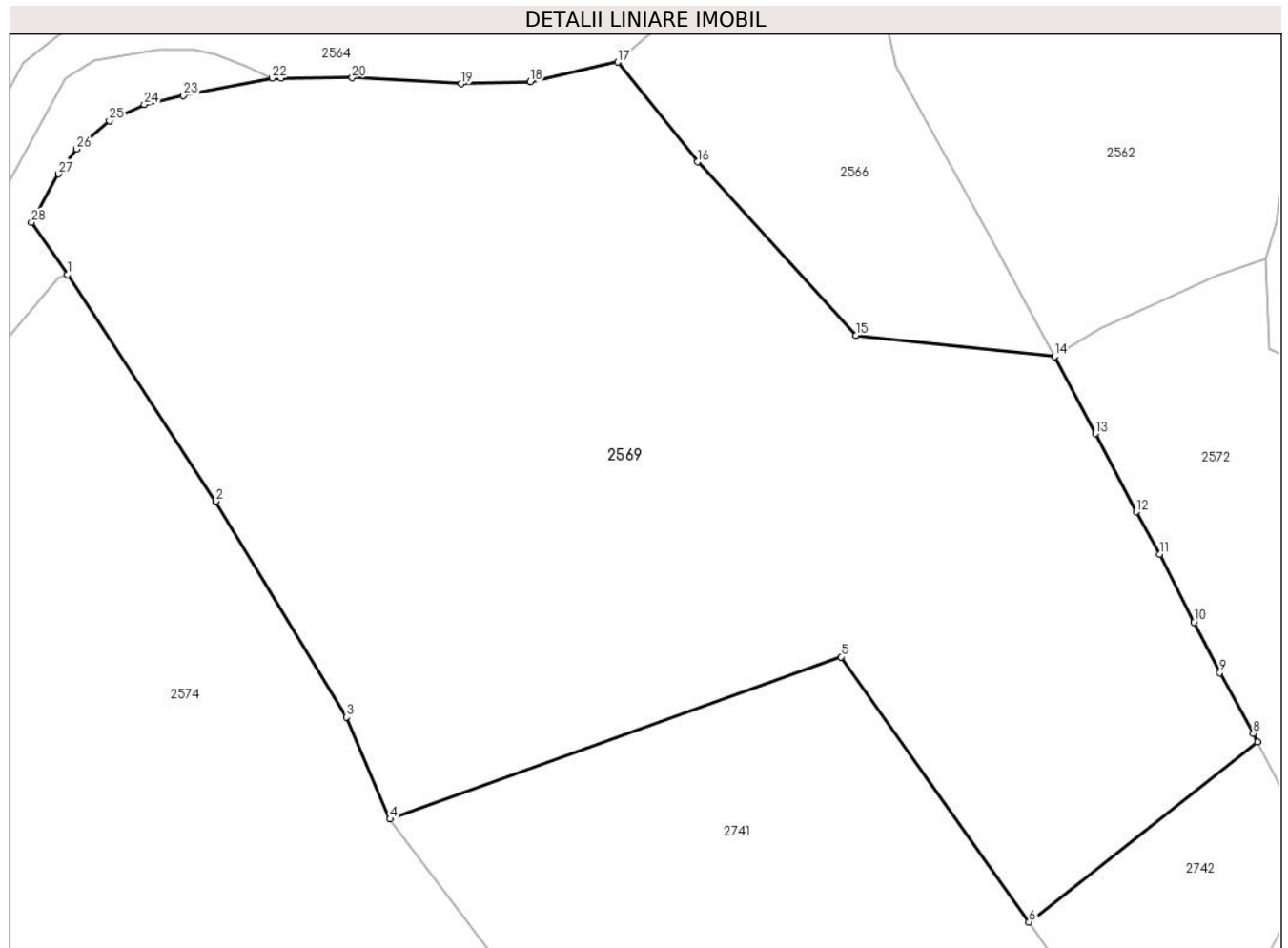
**C. Partea III. SARCINI .**

Inscrieri privind dezmembramintele dreptului de proprietate, drepturi reale de garanție și sarcini	Referințe
NU SUNT	

**Teren**

Nr cadastral	Suprafața (mp)*	Observații / Referințe
20078	8.877	

\* Suprafața este determinată în planul de proiecție Stereo 70.



**Date referitoare la teren**

Crt	Categorie folosință	Intravilan	Suprafața (mp)	Tarla	Parcelă	Nr. topo	Observații / Referințe
1	faneata	DA	8.877	-	-	-	

**Lungime Segmente**

1) Valorile lungimilor segmentelor sunt obținute din proiecție în plan.

Punct început	X / Y	Punct sfârșit	X / Y	Lungime segment (** (m)
1	553.391,724 402.838,972	2	553.410,253 402.810,616	33.873
3	553.426,632 402.783,648	4	553.432,106 402.770,908	13.866
5	553.488,575 402.791,184	6	553.512,108 402.758,036	40.652
7	553.540,72 402.780,527	8	553.540,172 402.781,586	1.192
9	553.535,995 402.789,214	10	553.532,771 402.795,522	7.084

Punct început	X / Y	Punct sfârșit	X / Y	Lungime segment (** (m)
2	553.410,253 402.810,616	3	553.426,632 402.783,648	31.552
4	553.432,106 402.770,908	5	553.488,575 402.791,184	59.998
6	553.512,108 402.758,036	7	553.540,72 402.780,527	36.394
8	553.540,172 402.781,586	9	553.535,995 402.789,214	8.697
10	553.532,771 402.795,522	11	553.528,46 402.804,008	9.518

Punct început	X / Y	Punct sfârșit	X / Y	Lungime segment (** (m)
11	553.528,46 402.804,008	12	553.525,523 402.809,309	6.06
13	553.520,422 402.819,081	14	553.515,3 402.828,739	10.932
15	553.490,429 402.831,39	16	553.470,602 402.853,061	29.372
17	553.460,631 402.865,527	18	553.449,674 402.863,068	11.23
19	553.441,041 402.862,827	20	553.427,37 402.863,568	13.691
21	553.418,466 402.863,511	22	553.417,379 402.863,546	1.088
23	553.406,248 402.861,357	24	553.401,337 402.860,235	5.038
25	553.396,991 402.858,183	26	553.392,888 402.854,662	5.407
27	553.390,623 402.851,565	28	553.387,218 402.845,516	6.942

Punct început	X / Y	Punct sfârșit	X / Y	Lungime segment (** (m)
12	553.525,523 402.809,309	13	553.520,422 402.819,081	11.023
14	553.515,3 402.828,739	15	553.490,429 402.831,39	25.012
16	553.470,602 402.853,061	17	553.460,631 402.865,527	15.963
18	553.449,674 402.863,068	19	553.441,041 402.862,827	8.636
20	553.427,37 402.863,568	21	553.418,466 402.863,511	8.904
22	553.417,379 402.863,546	23	553.406,248 402.861,357	11.344
24	553.401,337 402.860,235	25	553.396,991 402.858,183	4.806
26	553.392,888 402.854,662	27	553.390,623 402.851,565	3.837
28	553.387,218 402.845,516	1	553.391,724 402.838,972	7.945

\*\* Lungimile segmentelor sunt determinate în planul de proiecție Stereo 70 și sunt rotunjite la 1 milimetru.

\*\*\* Distanța dintre puncte este formată din segmente cumulate ce sunt mai mici decât valoarea 1 milimetru.



**DATE DESPRE IMOBILUL NR. 2570**

Oficiul de Cadastru și Publicitate Imobiliară PRAHOVA  
 Biroul de Cadastru și Publicitate Imobiliară Câmpina

**A. Partea I. Descrierea imobilului**

TEREN Intravilan

Nr. CF vechi:1289

Nr. cadastral vechi:10268

Adresa: Loc. Provita De Jos, Jud. Prahova

Nr. Crt	Nr cadastral Nr. topografic	Suprafața* (mp)	Observații / Referințe
A1	20377	Din acte: 2.100 Masurata: 1.055	Sector cadastral:6 Teren imprejmuit;

**B. Partea II. Proprietari și acte**

Inscrieri privitoare la dreptul de proprietate și alte drepturi reale	Referințe
<b>29030 / 29/09/2020</b>	
Act Notarial nr. 72, din 28/09/2020 emis de Badea Florian;	
B2	A1
Intabulare, drept de PROPRIETATE, dobandit prin Succesiune, cota actuala 1/1 1) MITITELU IRINA	

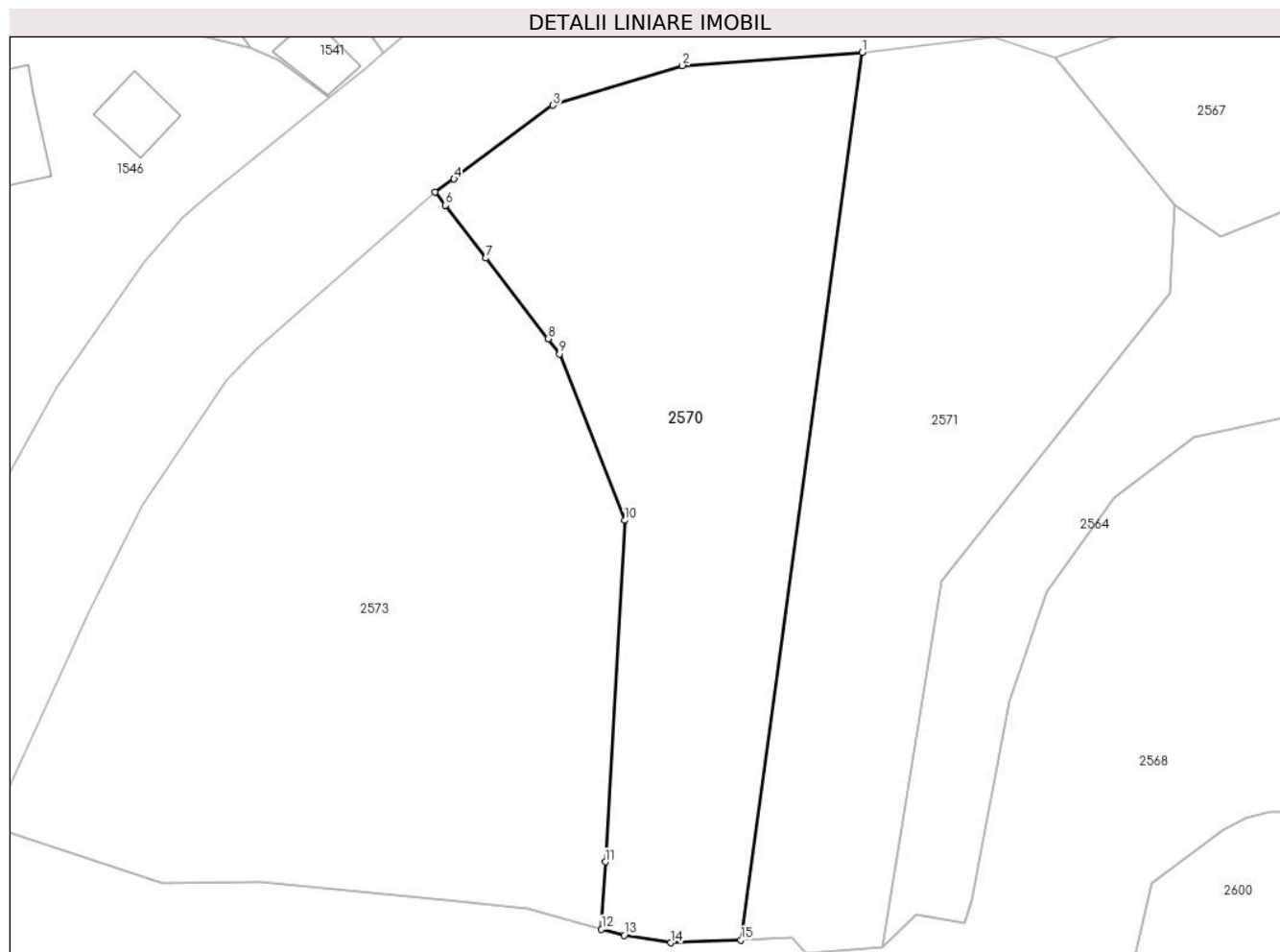
**C. Partea III. SARCINI .**

Inscrieri privind dezmembramintele dreptului de proprietate, drepturi reale de garanție și sarcini	Referințe
NU SUNT	

**Teren**

Nr cadastral	Suprafața (mp)*	Observații / Referințe
20377	Din acte: 2.100 Masurata: 1.055	

\* Suprafața este determinată în planul de proiecție Stereo 70.



**Date referitoare la teren**

Crt	Categorie folosință	Intra vilan	Suprafața (mp)	Tarla	Parcelă	Nr. topo	Observații / Referințe
1	faneata	DA	1.055	8	275	-	

**Lungime Segmente**

1) Valorile lungimilor segmentelor sunt obținute din proiecție în plan.

Punct început	X / Y	Punct sfârșit	X / Y	Lungime segment (** (m)
1	553.224,519 402.840,892	2	553.211,375 402.839,926	13.179
2	553.211,375 402.839,926	3	553.201,921 402.837,021	9.891
3	553.201,921 402.837,021	4	553.194,694 402.831,644	9.007
4	553.194,694 402.831,644	5	553.193,301 402.830,692	1.687
5	553.193,301 402.830,692	6	553.194,047 402.829,736	1.212



Punct început	X / Y	Punct sfârșit	X / Y	Lungime segment (** (m)
6	553.194,047 402.829,736	7	553.197,019 402.825,858	4.886
7	553.197,019 402.825,858	8	553.201,555 402.819,962	7.439
8	553.201,555 402.819,962	9	553.202,402 402.818,862	1.389
9	553.202,402 402.818,862	10	553.207,151 402.806,706	13.051
10	553.207,151 402.806,706	11	553.205,742 402.781,772	24.974
11	553.205,742 402.781,772	12	553.205,464 402.776,856	4.924
12	553.205,464 402.776,856	13	553.207,127 402.776,404	1.724
13	553.207,127 402.776,404	14	553.210,528 402.775,857	3.445
14	553.210,528 402.775,857	15	553.215,658 402.776,06	5.134
15	553.215,658 402.776,06	1	553.224,519 402.840,892	65.435

\*\* Lungimile segmentelor sunt determinate în planul de proiecție Stereo 70 și sunt rotunjite la 1 milimetru.

\*\*\* Distanța dintre puncte este formată din segmente cumulate ce sunt mai mici decât valoarea 1 milimetru.



**DATE DESPRE IMOBILUL NR. 2571**

Oficiul de Cadastru și Publicitate Imobiliară PRAHOVA  
Biroul de Cadastru și Publicitate Imobiliară Câmpina

**A. Partea I. Descrierea imobilului**

TEREN Intravilan

Nr. CF vechi:1287

Nr. cadastral vechi:10269

Adresa: Loc. Provita De Jos, Jud. Prahova

Nr. Crt	Nr cadastral Nr. topografic	Suprafața* (mp)	Observații / Referințe
A1	20378	Din acte: 2.100 Masurata: 1.041	Sector cadastral:6 Teren imprejmuit;

**B. Partea II. Proprietari și acte**

Inscrieri privitoare la dreptul de proprietate și alte drepturi reale	Referințe
<b>1316 / 30/01/2009</b>	
Act Notarial nr. 360, din 29/01/2009 emis de NP DOBRE ANDREEA;	
B2	A1
Intabulare, drept de PROPRIETATE, dobandit prin Conventie, cota actuala 1/1	
1) PIPEREA NICOLAE DUMITRU	
2) PIPEREA MARILENA	

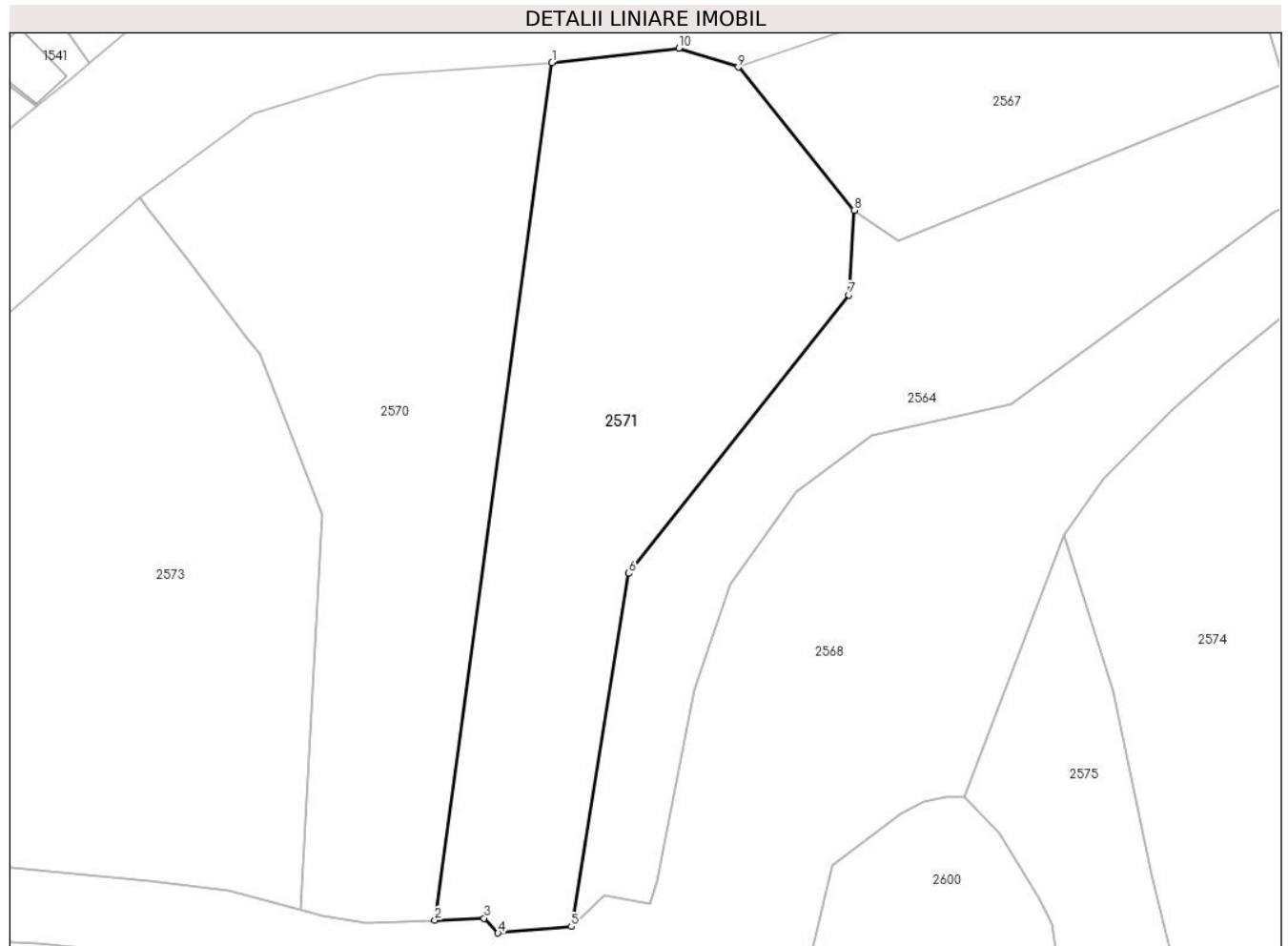
**C. Partea III. SARCINI .**

Inscrieri privind dezmembramintele dreptului de proprietate, drepturi reale de garanție și sarcini	Referințe
NU SUNT	

**Teren**

Nr cadastral	Suprafața (mp)*	Observații / Referințe
20378	Din acte: 2.100 Masurata: 1.041	

\* Suprafața este determinată în planul de proiecție Stereo 70.



**Date referitoare la teren**

Crt	Categorie folosință	Intra vilan	Suprafața (mp)	Tarla	Parcelă	Nr. topo	Observații / Referințe
1	faneata	DA	1.041	8	275	-	

**Lungime Segmente**

1) Valorile lungimilor segmentelor sunt obținute din proiecție în plan.

Punct început	X / Y	Punct sfârșit	X / Y	Lungime segment (** (m)
1	553.224,519 402.840,892	2	553.215,658 402.776,06	65.435
2	553.215,658 402.776,06	3	553.219,374 402.776,206	3.718
3	553.219,374 402.776,206	4	553.220,435 402.775,092	1.539
4	553.220,435 402.775,092	5	553.225,973 402.775,578	5.559
5	553.225,973 402.775,578	6	553.230,326 402.802,278	27.053

Punct început	X / Y	Punct sfârșit	X / Y	Lungime segment (** (m)
6	553.230,326 402.802,278	7	553.246,967 402.823,323	26.829
7	553.246,967 402.823,323	8	553.247,358 402.829,722	6.411
8	553.247,358 402.829,722	9	553.238,594 402.840,551	13.931
9	553.238,594 402.840,551	10	553.234,122 402.841,98	4.695
10	553.234,122 402.841,98	1	553.224,519 402.840,892	9.664

\*\* Lungimile segmentelor sunt determinate în planul de proiecție Stereo 70 și sunt rotunjite la 1 milimetru.

\*\*\* Distanța dintre puncte este formată din segmente cumulate ce sunt mai mici decât valoarea 1 milimetru.



**DATE DESPRE IMOBILUL NR. 2572**

Oficiul de Cadastru și Publicitate Imobiliară PRAHOVA  
Biroul de Cadastru și Publicitate Imobiliară Câmpina

**A. Partea I. Descrierea imobilului**

TEREN Necunoscut

Adresa: Loc. Provita De Jos, Jud. Prahova

Nr. Crt	Nr cadastral Nr. topografic	Suprafața* (mp)	Observații / Referințe
A1		2.587	Sector cadastral:6 Teren imprejmuit;

**B. Partea II. Proprietari și acte**

Inscrieri privitoare la dreptul de proprietate și alte drepturi reale		Referințe
/		
Act Normativ nr. 7, din 13/03/1996 emis de Parlamentul României (lege);		
B1	Inscrierea posesiei, drept de PROPRIETATE, dobandit prin Lege, cota actuala 1/1 1) NEIDENTIFICAT NEIDENTIFICAT	A1
Act Normativ nr. 7, din 13/03/1996 emis de Parlamentul României, (art.13); (lege);		
B2	Se noteaza mentiunea de proprietar neidentificat.	A1

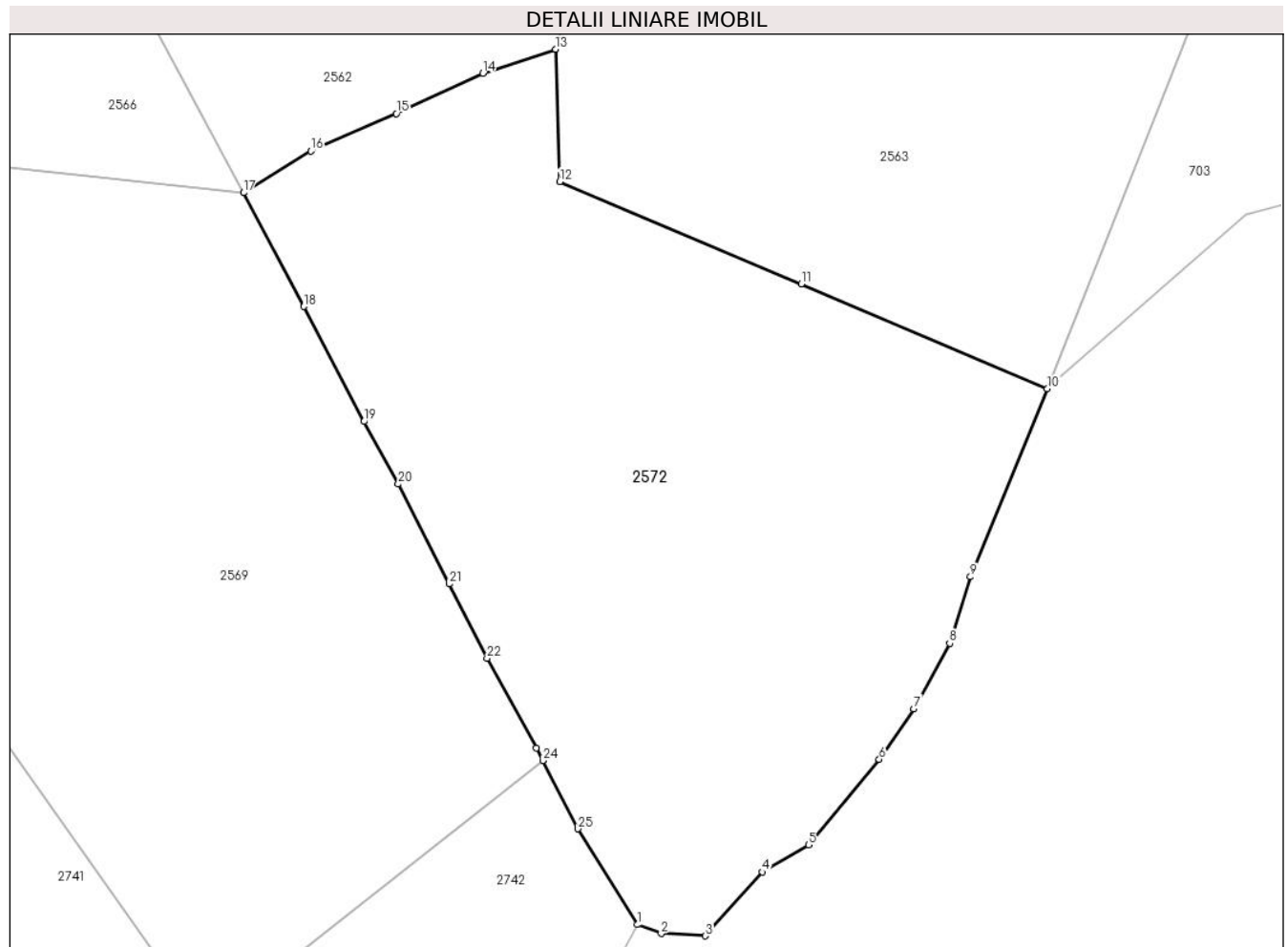
**C. Partea III. SARCINI .**

Inscrieri privind dezmembramintele dreptului de proprietate, drepturi reale de garanție și sarcini	Referințe
NU SUNT	

**Teren**

Nr cadastral	Suprafața (mp)*	Observații / Referințe
	2.587	

\* Suprafața este determinată în planul de proiecție Stereo 70.



**Date referitoare la teren**

Crt	Categorie folosință	Intravilan	Suprafața (mp)	Tarla	Parcelă	Nr. topo	Observații / Referințe
1	faneata	DA	2.441	8	282, 283	-	
2	faneata	NU	146	8	282, 283	-	

**Lungime Segmente**

1) Valorile lungimilor segmentelor sunt obținute din proiecție în plan.

Punct început	X / Y	Punct sfârșit	X / Y	Lungime segment (** (m)
1	553.548,756 402.766,597	2	553.550,798 402.765,83	2.181
3	553.554,538 402.765,641	4	553.559,391 402.771,062	7.276
5	553.563,307 402.773,366	6	553.569,315 402.780,619	9.418
7	553.572,233 402.784,934	8	553.575,301 402.790,475	6.334

Punct început	X / Y	Punct sfârșit	X / Y	Lungime segment (** (m)
2	553.550,798 402.765,83	3	553.554,538 402.765,641	3.745
4	553.559,391 402.771,062	5	553.563,307 402.773,366	4.544
6	553.569,315 402.780,619	7	553.572,233 402.784,934	5.209
8	553.575,301 402.790,475	9	553.577,064 402.796,13	5.923



Punct început	X / Y	Punct sfârșit	X / Y	Lungime segment (** (m)
9	553.577,064 402.796,13	10	553.583,603 402.812,089	17.247
11	553.562,69 402.821,0	12	553.542,18 402.829,69	22.275
13	553.541,795 402.840,918	14	553.535,634 402.838,881	6.489
15	553.528,291 402.835,462	16	553.521,036 402.832,271	7.926
17	553.515,3 402.828,739	18	553.520,422 402.819,081	10.932
19	553.525,523 402.809,309	20	553.528,46 402.804,008	6.06
21	553.532,771 402.795,522	22	553.535,995 402.789,214	7.084
23	553.540,172 402.781,586	24	553.540,72 402.780,527	1.192
25	553.543,718 402.774,732	1	553.548,756 402.766,597	9.569

Punct început	X / Y	Punct sfârșit	X / Y	Lungime segment (** (m)
10	553.583,603 402.812,089	11	553.562,69 402.821,0	22.732
12	553.542,18 402.829,69	13	553.541,795 402.840,918	11.235
14	553.535,634 402.838,881	15	553.528,291 402.835,462	8.1
16	553.521,036 402.832,271	17	553.515,3 402.828,739	6.736
18	553.520,422 402.819,081	19	553.525,523 402.809,309	11.023
20	553.528,46 402.804,008	21	553.532,771 402.795,522	9.518
22	553.535,995 402.789,214	23	553.540,172 402.781,586	8.697
24	553.540,72 402.780,527	25	553.543,718 402.774,732	6.525

\*\* Lungimile segmentelor sunt determinate în planul de proiecție Stereo 70 și sunt rotunjite la 1 milimetru.

\*\*\* Distanța dintre puncte este formată din segmente cumulate ce sunt mai mici decât valoarea 1 milimetru.



**DATE DESPRE IMOBILUL NR. 2573**

Oficiul de Cadastru și Publicitate Imobiliară PRAHOVA  
Biroul de Cadastru și Publicitate Imobiliară Câmpina

**A. Partea I. Descrierea imobilului**

TEREN Intravilan

Adresa: Loc. Provita De Jos, Jud. Prahova

Nr. Crt	Nr cadastral Nr. topografic	Suprafața* (mp)	Observații / Referințe
A1		Din acte: 1.450 Masurata: 1.587	Sector cadastral:6 Teren imprejmuit;

**B. Partea II. Proprietari și acte**

Inscrieri privitoare la dreptul de proprietate și alte drepturi reale		Referințe
/		
Act Administrativ nr. 80226, din 21/04/1999 emis de C.J.P.S.D.P.A.T. (titlu de proprietate);		
B1	Intabulare, drept de PROPRIETATE, dobandit prin Construire, cota actuala 1/1 1) STRATULA ALEXANDRU	A1

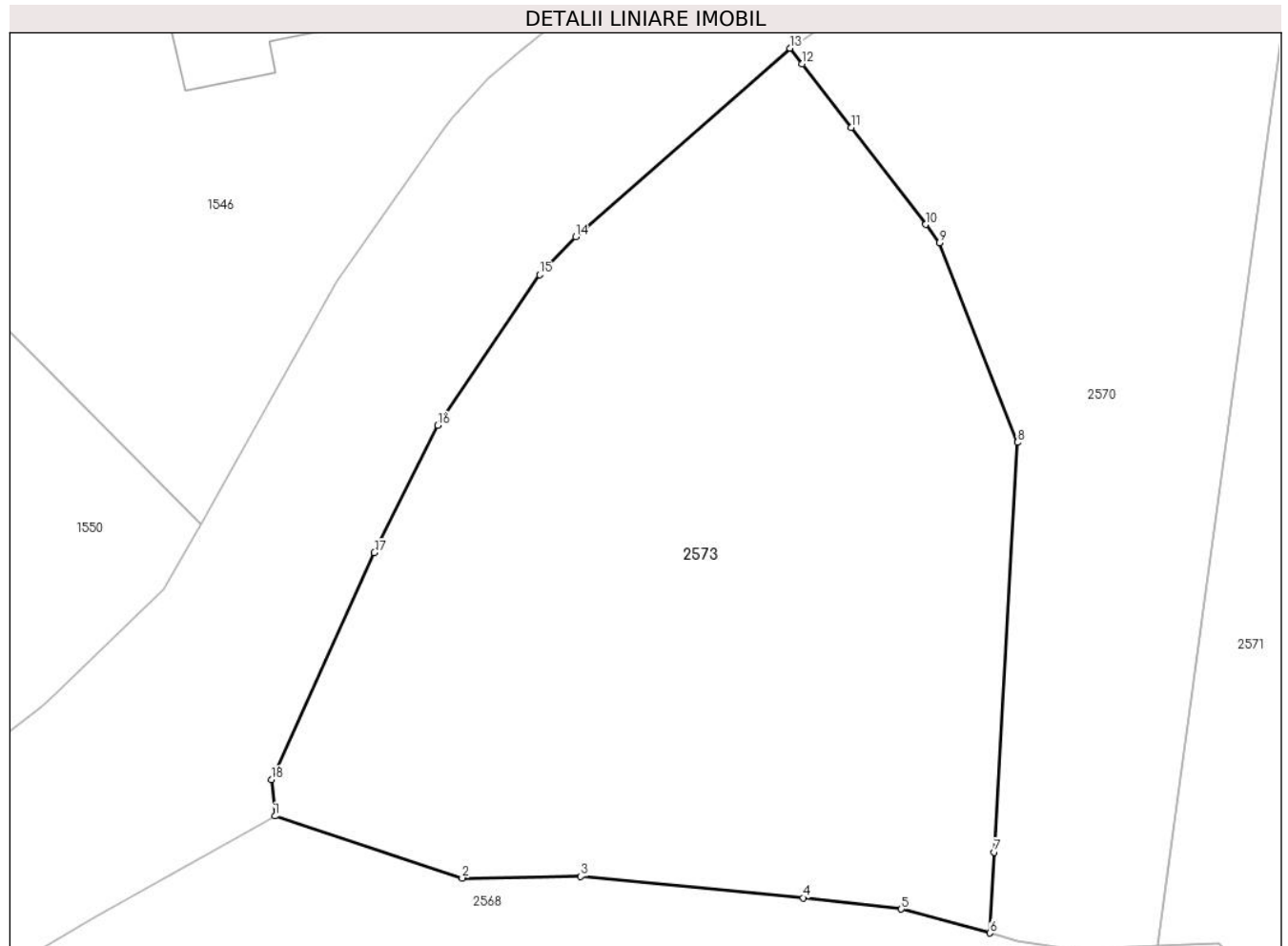
**C. Partea III. SARCINI .**

Inscrieri privind dezmembramintele dreptului de proprietate, drepturi reale de garanție și sarcini	Referințe
NU SUNT	

**Teren**

Nr cadastral	Suprafața (mp)*	Observații / Referințe
	Din acte: 1.450 Masurata: 1.587	

\* Suprafața este determinată în planul de proiecție Stereo 70.



**Date referitoare la teren**

Crt	Categorie folosință	Intra vilan	Suprafața (mp)	Tarla	Parcelă	Nr. topo	Observații / Referințe
1	curți constructii	DA	600	8	276	-	
2	arabil	DA	987	8	275/1, 277	-	

**Lungime Segmente**

1) Valorile lungimilor segmentelor sunt obținute din proiecție în plan.

Punct început	X / Y	Punct sfârșit	X / Y	Lungime segment (** (m)
1	553.161,956 402.783,972	2	553.173,358 402.780,201	12.009
2	553.173,358 402.780,201	3	553.180,565 402.780,291	7.208
3	553.180,565 402.780,291	4	553.194,108 402.778,999	13.604
4	553.194,108 402.778,999	5	553.200,083 402.778,316	6.014

Punct început	X / Y	Punct sfârșit	X / Y	Lungime segment (** (m)
5	553.200,083 402.778,316	6	553.205,464 402.776,856	5.575
6	553.205,464 402.776,856	7	553.205,742 402.781,772	4.924
7	553.205,742 402.781,772	8	553.207,151 402.806,706	24.974
8	553.207,151 402.806,706	9	553.202,402 402.818,862	13.051
9	553.202,402 402.818,862	10	553.201,555 402.819,962	1.389
10	553.201,555 402.819,962	11	553.197,019 402.825,858	7.439
11	553.197,019 402.825,858	12	553.194,047 402.829,736	4.886
12	553.194,047 402.829,736	13	553.193,301 402.830,692	1.212
13	553.193,301 402.830,692	14	553.180,26 402.819,218	17.371
14	553.180,26 402.819,218	15	553.178,058 402.816,906	3.192
15	553.178,058 402.816,906	16	553.171,874 402.807,736	11.061
16	553.171,874 402.807,736	17	553.168,008 402.799,994	8.654
17	553.168,008 402.799,994	18	553.161,75 402.786,186	15.16
18	553.161,75 402.786,186	1	553.161,956 402.783,972	2.224

\*\* Lungimile segmentelor sunt determinate în planul de proiecție Stereo 70 și sunt rotunjite la 1 milimetru.

\*\*\* Distanța dintre puncte este formată din segmente cumulate ce sunt mai mici decât valoarea 1 milimetru.



**DATE DESPRE IMOBILUL NR. 2574**

Oficiul de Cadastru și Publicitate Imobiliară PRAHOVA  
Biroul de Cadastru și Publicitate Imobiliară Câmpina

**A. Partea I. Descrierea imobilului**

TEREN Intravilan

Adresa: Loc. Provita De Jos, Jud. Prahova

Nr. Crt	Nr cadastral Nr. topografic	Suprafața* (mp)	Observații / Referințe
A1		13.889	Sector cadastral:6 Teren imprejmuit;

**B. Partea II. Proprietari și acte**

Inscrieri privitoare la dreptul de proprietate și alte drepturi reale		Referințe
/		
Act Normativ nr. 7, din 13/03/1996 emis de Parlamentul României (lege);		
B1	Inscrierea posesiei, drept de PROPRIETATE, dobandit prin Lege, cota actuala 1/1 1) NEIDENTIFICAT NEIDENTIFICAT	A1
Act Normativ nr. 7, din 13/03/1996 emis de Parlamentul României, (art.13); (lege);		
B2	Se noteaza mentiunea de proprietar neidentificat.	A1

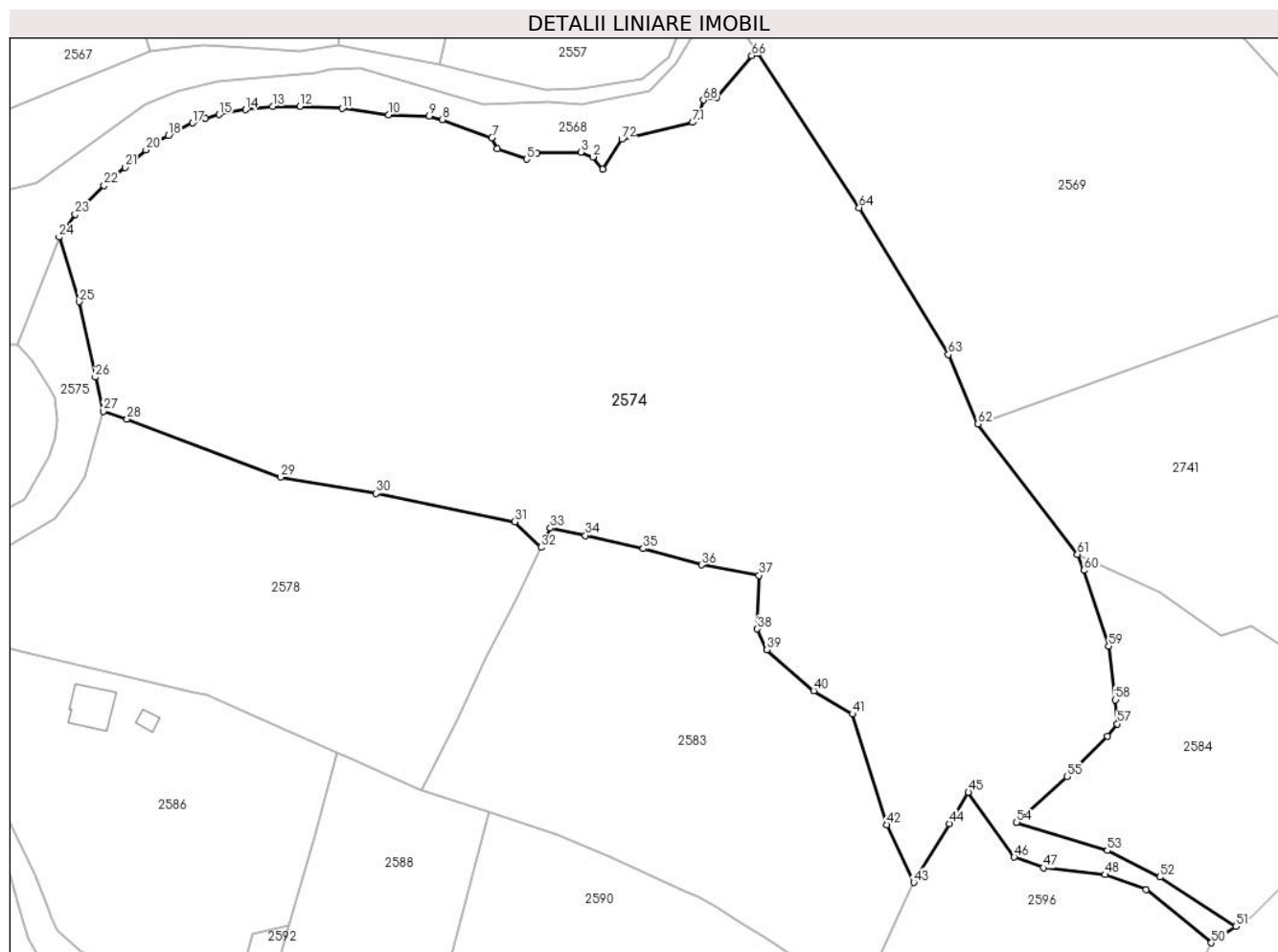
**C. Partea III. SARCINI .**

Inscrieri privind dezmembramintele dreptului de proprietate, drepturi reale de garanție și sarcini	Referințe
NU SUNT	

**Teren**

Nr cadastral	Suprafața (mp)*	Observații / Referințe
	13.889	

\* Suprafața este determinată în planul de proiecție Stereo 70.



**Date referitoare la teren**

Crt	Categorie folosință	Intravilan	Suprafața (mp)	Tarla	Parcelă	Nr. topo	Observații / Referințe
1	faneata	DA	13.889	8	287, 288, 293	-	

**Lungime Segmente**

1) Valorile lungimilor segmentelor sunt obținute din proiecție în plan.

Punct început	X / Y	Punct sfârșit	X / Y	Lungime segment
1	553.363,121 402.817,688	2	553.361,315 402.819,918	2.87
4	553.351,035 402.820,635	5	553.349,159 402.819,523	2.181
7	553.342,765 402.823,423	8	553.333,643 402.826,772	9.717
10	553.323,78 402.827,678	11	553.315,202 402.828,811	8.653
13	553.302,465 402.829,193	14	553.297,498 402.828,602	5.002
2	553.361,315 402.819,918	3	553.359,094 402.820,816	2.396
5	553.349,159 402.819,523	6	553.343,74 402.821,39	5.732
8	553.333,643 402.826,772	9	553.331,236 402.827,402	2.488
11	553.315,202 402.828,811	12	553.307,448 402.829,238	7.766
14	553.297,498 402.828,602	15	553.292,649 402.827,728	4.927
3	553.359,094 402.820,816	4	553.351,035 402.820,635	8.061
6	553.343,74 402.821,39	7	553.342,765 402.823,423	2.255
9	553.331,236 402.827,402	10	553.323,78 402.827,678	7.461
12	553.307,448 402.829,238	13	553.302,465 402.829,193	4.983
15	553.292,649 402.827,728	16	553.290,15 402.827,013	2.599



Punct început	X / Y	Punct sfârșit	X / Y	Lungime segment	Punct început	X / Y	Punct sfârșit	X / Y	Lungime segment	Punct început	X / Y	Punct sfârșit	X / Y	Lungime segment
16	553.290,15 402.827,013	17	553.287,756 402.826,148	2.545	17	553.287,756 402.826,148	18	553.283,326 402.823,908	4.964	18	553.283,326 402.823,908	19	553.281,075 402.822,752	2.53
19	553.281,075 402.822,752	20	553.279,179 402.821,214	2.441	20	553.279,179 402.821,214	21	553.275,326 402.818,04	4.992	21	553.275,326 402.818,04	22	553.271,487 402.814,678	5.103
22	553.271,487 402.814,678	23	553.266,202 402.809,401	7.468	23	553.266,202 402.809,401	24	553.263,242 402.805,198	5.141	24	553.263,242 402.805,198	25	553.266,94 402.793,351	12.41 1
25	553.266,94 402.793,351	26	553.269,893 402.779,476	14.18 6	26	553.269,893 402.779,476	27	553.271,362 402.773,248	6.399	27	553.271,362 402.773,248	28	553.275,737 402.771,8	4.608
28	553.275,737 402.771,8	29	553.303,97 402.761,099	30.19 3	29	553.303,97 402.761,099	30	553.321,474 402.758,146	17.75 2	30	553.321,474 402.758,146	31	553.347,005 402.752,954	26.05 3
31	553.347,005 402.752,954	32	553.351,825 402.748,239	6.743	32	553.351,825 402.748,239	33	553.353,514 402.751,773	3.917	33	553.353,514 402.751,773	34	553.359,974 402.750,416	6.602
34	553.359,974 402.750,416	35	553.370,607 402.747,989	10.90 6	35	553.370,607 402.747,989	36	553.381,307 402.745,002	11.10 9	36	553.381,307 402.745,002	37	553.391,845 402.743,096	10.71
37	553.391,845 402.743,096	38	553.391,52 402.733,241	9.86	38	553.391,52 402.733,241	39	553.393,296 402.729,434	4.201	39	553.393,296 402.729,434	40	553.401,91 402.721,898	11.44 5
40	553.401,91 402.721,898	41	553.409,043 402.717,615	8.32	41	553.409,043 402.717,615	42	553.415,355 402.697,277	21.29 5	42	553.415,355 402.697,277	43	553.420,275 402.686,667	11.69 6
43	553.420,275 402.686,667	44	553.426,841 402.697,507	12.67 3	44	553.426,841 402.697,507	45	553.430,335 402.703,229	6.704	45	553.430,335 402.703,229	46	553.438,773 402.691,342	14.57 7
46	553.438,773 402.691,342	47	553.444,107 402.689,369	5.687	47	553.444,107 402.689,369	48	553.455,486 402.688,129	11.44 6	48	553.455,486 402.688,129	49	553.463,038 402.685,359	8.044
49	553.463,038 402.685,359	50	553.475,002 402.675,613	15.43 1	50	553.475,002 402.675,613	51	553.479,541 402.678,584	5.425	51	553.479,541 402.678,584	52	553.465,526 402.687,669	16.70 2
52	553.465,526 402.687,669	53	553.455,879 402.692,548	10.81 1	53	553.455,879 402.692,548	54	553.439,181 402.697,751	17.49	54	553.439,181 402.697,751	55	553.448,426 402.706,139	12.48 3
55	553.448,426 402.706,139	56	553.455,892 402.713,508	10.49	56	553.455,892 402.713,508	57	553.457,696 402.715,816	2.929	57	553.457,696 402.715,816	58	553.457,363 402.720,242	4.439
58	553.457,363 402.720,242	59	553.456,113 402.730,096	9.933	59	553.456,113 402.730,096	60	553.451,62 402.744,004	14.61 6	60	553.451,62 402.744,004	61	553.450,351 402.746,955	3.212
61	553.450,351 402.746,955	62	553.432,106 402.770,908	30.11	62	553.432,106 402.770,908	63	553.426,632 402.783,648	13.86 6	63	553.426,632 402.783,648	64	553.410,253 402.810,616	31.55 2
64	553.410,253 402.810,616	65	553.391,724 402.838,972	33.87 3	65	553.391,724 402.838,972	66	553.390,531 402.838,549	1.266	66	553.390,531 402.838,549	67	553.384,089 402.830,835	10.05
67	553.384,089 402.830,835	68	553.381,656 402.830,388	2.474	68	553.381,656 402.830,388	69	553.380,889 402.827,565	2.925	69	553.380,889 402.827,565	70	553.379,925 402.826,56	1.393
70	553.379,925 402.826,56	71	553.379,681 402.826,287	0.366	71	553.379,681 402.826,287	72	553.366,644 402.823,177	13.40 3	72	553.366,644 402.823,177	1	553.363,121 402.817,688	6.522

\*\* Lungimile segmentelor sunt determinate în planul de proiecție Stereo 70 și sunt rotunjite la 1 milimetru.

\*\*\* Distanța dintre puncte este formată din segmente cumulate ce sunt mai mici decât valoarea 1 milimetru.



**DATE DESPRE IMOBILUL NR. 2575**

Oficiul de Cadastru și Publicitate Imobiliară PRAHOVA  
Biroul de Cadastru și Publicitate Imobiliară Câmpina

**A. Partea I. Descrierea imobilului**

TEREN Intravilan

Adresa: Loc. Provita De Jos, Jud. Prahova, Vl. Nucului Dedu Georgeta-izlaz

Nr. Crt	Nr cadastral Nr. topografic	Suprafața* (mp)	Observații / Referințe
A1		Din acte: 1.846 Masurata: 657	Sector cadastral:6 Teren imprejmuit;

**B. Partea II. Proprietari și acte**

Inscrieri privitoare la dreptul de proprietate și alte drepturi reale		Referințe
/		
Act Administrativ nr. 25, din 11/07/2019 emis de Consiliul Local al Comunei Provita de Jos (Hotararea);		
B1	Intabulare, drept de PROPRIETATE, dobandit prin Lege, cota actuala 1/1 1) Comuna Provita de Jos - domeniul privat, CIF:2843159	A1

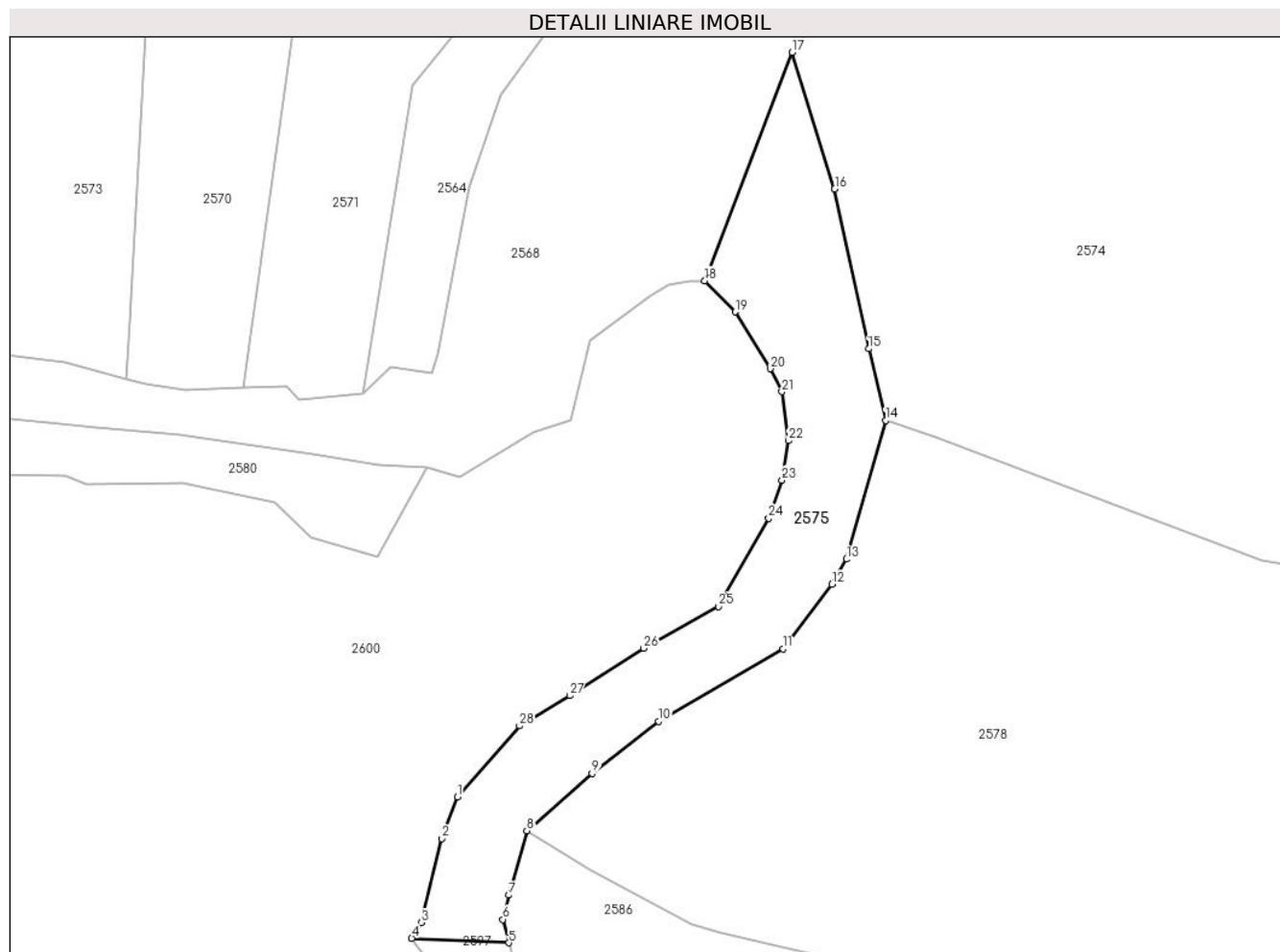
**C. Partea III. SARCINI .**

Inscrieri privind dezmembramintele dreptului de proprietate, drepturi reale de garanție și sarcini	Referințe
NU SUNT	

**Teren**

Nr cadastral	Suprafața (mp)*	Observații / Referințe
	Din acte: 1.846 Masurata: 657	

\* Suprafața este determinată în planul de proiecție Stereo 70.



**Date referitoare la teren**

Crt	Categorie folosință	Intra vilan	Suprafața (mp)	Tarla	Parcelă	Nr. topo	Observații / Referințe
1	drum	DA	657	9	De 350	-	

**Lungime Segmente**

1) Valorile lungimilor segmentelor sunt obținute din proiecție în plan.

Punct început	X / Y	Punct sfârșit	X / Y	Lungime segment (** (m)
1	553.234,206 402.740,562	2	553.232,836 402.736,965	3.849
3	553.231,035 402.729,661	4	553.230,229 402.728,311	1.572
5	553.238,643 402.727,917	6	553.238,137 402.729,942	2.087
7	553.238,657 402.732,052	8	553.240,226 402.737,645	5.809
9	553.245,893 402.742,608	10	553.251,656 402.747,141	7.332

Punct început	X / Y	Punct sfârșit	X / Y	Lungime segment (** (m)
2	553.232,836 402.736,965	3	553.231,035 402.729,661	7.523
4	553.230,229 402.728,311	5	553.238,643 402.727,917	8.423
6	553.238,137 402.729,942	7	553.238,657 402.732,052	2.173
8	553.240,226 402.737,645	9	553.245,893 402.742,608	7.533
10	553.251,656 402.747,141	11	553.262,455 402.753,439	12.501

Punct început	X / Y	Punct sfârșit	X / Y	Lungime segment (** (m)
11	553.262,455 402.753,439	12	553.266,718 402.759,022	7.024
13	553.267,952 402.761,212	14	553.271,362 402.773,248	12.51
15	553.269,893 402.779,476	16	553.266,94 402.793,351	14.186
17	553.263,242 402.805,198	18	553.255,665 402.785,387	21.211
19	553.258,298 402.782,675	20	553.261,352 402.777,74	5.804
21	553.262,357 402.775,739	22	553.262,927 402.771,501	4.276
23	553.262,362 402.768,078	24	553.261,229 402.764,756	3.51
25	553.256,875 402.757,105	26	553.250,359 402.753,47	7.461
27	553.243,942 402.749,364	28	553.239,586 402.746,746	5.082

Punct început	X / Y	Punct sfârșit	X / Y	Lungime segment (** (m)
12	553.266,718 402.759,022	13	553.267,952 402.761,212	2.514
14	553.271,362 402.773,248	15	553.269,893 402.779,476	6.399
16	553.266,94 402.793,351	17	553.263,242 402.805,198	12.411
18	553.255,665 402.785,387	19	553.258,298 402.782,675	3.78
20	553.261,352 402.777,74	21	553.262,357 402.775,739	2.239
22	553.262,927 402.771,501	23	553.262,362 402.768,078	3.469
24	553.261,229 402.764,756	25	553.256,875 402.757,105	8.803
26	553.250,359 402.753,47	27	553.243,942 402.749,364	7.618
28	553.239,586 402.746,746	1	553.234,206 402.740,562	8.197

\*\* Lungimile segmentelor sunt determinate în planul de proiecție Stereo 70 și sunt rotunjite la 1 milimetru.

\*\*\* Distanța dintre puncte este formată din segmente cumulate ce sunt mai mici decât valoarea 1 milimetru.



**DATE DESPRE IMOBILUL NR. 2576**

Oficiul de Cadastru și Publicitate Imobiliară PRAHOVA  
Biroul de Cadastru și Publicitate Imobiliară Câmpina

**A. Partea I. Descrierea imobilului**

TEREN Intravilan

Nr. CF vechi:476(e:476)

Nr. cadastral vechi:615

Adresa: Loc. Provita De Jos, Jud. Prahova

Nr. Crt	Nr cadastral Nr. topografic	Suprafața* (mp)	Observații / Referințe
A1	20512	Din acte: 613 Masurata: 839	Sector cadastral:6 Teren imprejmuit;

**Construcții**

Crt	Nr cadastral Nr. topografic	Adresa	Observații / Referințe
A1.1	20512-C1	Loc. Provita De Jos, Jud. Prahova	Nr. niveluri:2; S. construita la sol:56 mp; C1 locuinta cu Sc=56 mp si beci cu Su=10,61 mp
A1.2	20512-C2	Loc. Provita De Jos, Jud. Prahova	Nr. niveluri:1; S. construita la sol:42 mp; C2 anexa cu Sc=42 mp

**B. Partea II. Proprietari și acte**

Inscrieri privitoare la dreptul de proprietate și alte drepturi reale		Referințe
<b>3921 / 25/05/2006</b>		
Act Notarial nr. 1071, din 24/05/2006 emis de NP SAVULESCU VASILE;		
B1	Intabulare, drept de PROPRIETATEcumparare ca bun comun, dobandit prin Conventie, cota actuala 1/1 1) BOLOVAN FLORIN REMUS 2) BOLOVAN NICOLETA	A1, A1.1, A1.2

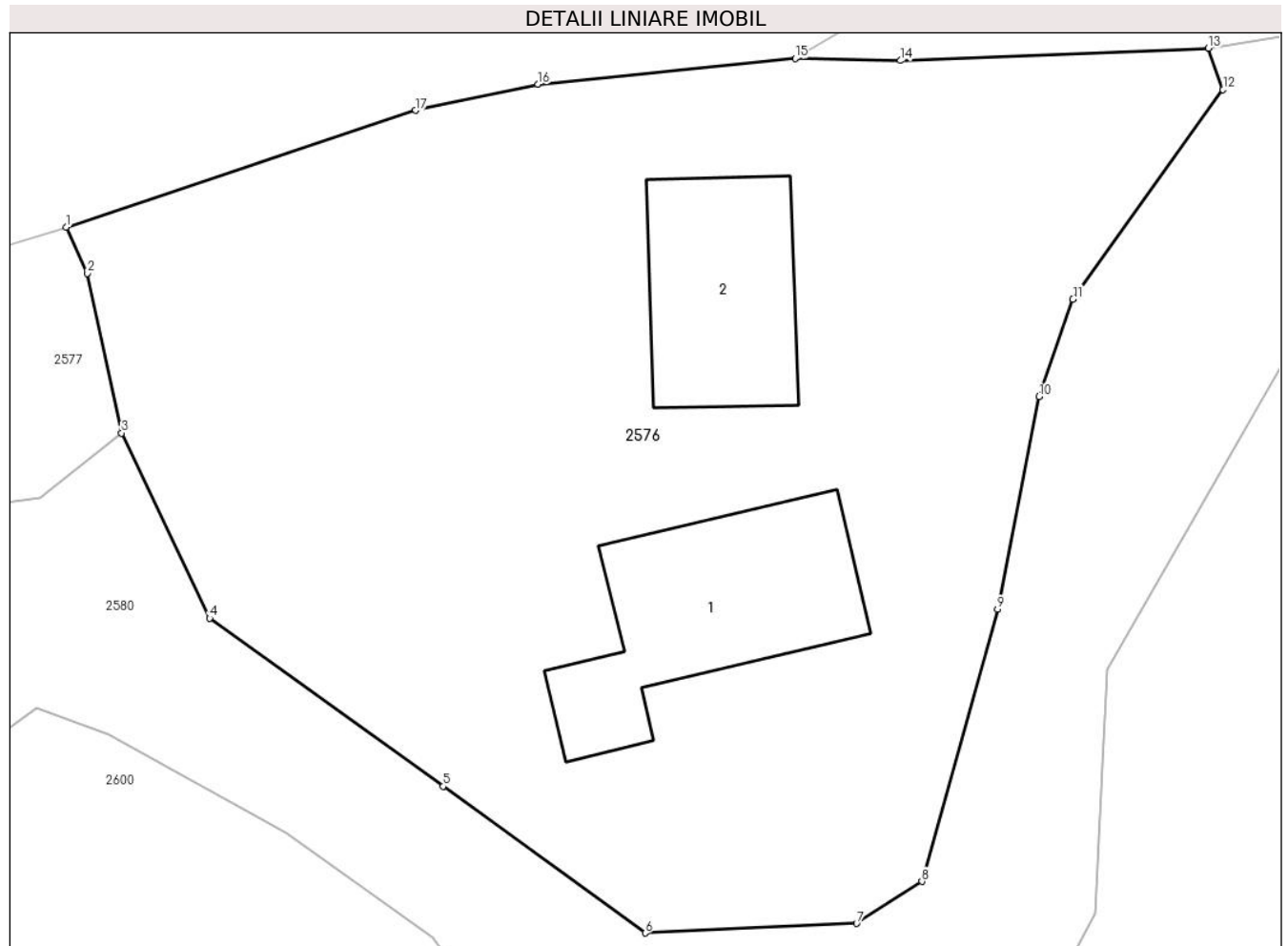
**C. Partea III. SARCINI .**

Inscrieri privind dezmembramintele dreptului de proprietate, drepturi reale de garanție și sarcini	Referințe
NU SUNT	

**Teren**

Nr cadastral	Suprafața (mp)*	Observații / Referințe
20512	Din acte: 613 Masurata: 839	

\* Suprafața este determinată în planul de proiecție Stereo 70.



**Date referitoare la teren**

Crt	Categorie folosință	Intravilan	Suprafața (mp)	Tarla	Parcelă	Nr. topo	Observații / Referințe
1	curți constructii	DA	839	-	-	-	

**Date referitoare la construcții**

Crt	Număr	Destinație construcție	Supraf. (mp)	Situație juridică	Observații / Referințe
A1.1	20512-C1	construcții de locuințe	56	Cu acte	Nr. niveluri:2; S. construita la sol:56 mp; C1 locuinta cu Sc=56 mp si beci cu Su=10,61 mp
A1.2	20512-C2	construcții anexa	42	Cu acte	Nr. niveluri:1; S. construita la sol:42 mp; C2 anexa cu Sc=42 mp

**Lungime Segmente**

1) Valorile lungimilor segmentelor sunt obținute din proiecție în plan.

Punct început	X / Y	Punct sfârșit	X / Y	Lungime segment (** (m)
1	553.116,758 402.766,935	2	553.117,523 402.765,288	1.816
2	553.117,523 402.765,288	3	553.118,737 402.759,599	5.817



Punct început	X / Y	Punct sfârșit	X / Y	Lungime segment (** (m)
3	553.118,737 402.759,599	4	553.121,872 402.753,005	7.301
4	553.121,872 402.753,005	5	553.130,19 402.747,019	10.248
5	553.130,19 402.747,019	6	553.137,395 402.741,794	8.9
6	553.137,395 402.741,794	7	553.144,921 402.742,133	7.534
7	553.144,921 402.742,133	8	553.147,248 402.743,628	2.766
8	553.147,248 402.743,628	9	553.149,937 402.753,325	10.063
9	553.149,937 402.753,325	10	553.151,425 402.760,895	7.715
10	553.151,425 402.760,895	11	553.152,625 402.764,365	3.672
11	553.152,625 402.764,365	12	553.157,97 402.771,823	9.176
12	553.157,97 402.771,823	13	553.157,451 402.773,303	1.568
13	553.157,451 402.773,303	14	553.146,476 402.772,86	10.985
14	553.146,476 402.772,86	15	553.142,734 402.772,938	3.743
15	553.142,734 402.772,938	16	553.133,566 402.772,023	9.213
16	553.133,566 402.772,023	17	553.129,206 402.771,088	4.459
17	553.129,206 402.771,088	1	553.116,758 402.766,935	13.123

\*\* Lungimile segmentelor sunt determinate în planul de proiecție Stereo 70 și sunt rotunjite la 1 milimetru.

\*\*\* Distanța dintre puncte este formată din segmente cumulate ce sunt mai mici decât valoarea 1 milimetru.



**DATE DESPRE IMOBILUL NR. 2577**

Oficiul de Cadastru și Publicitate Imobiliară PRAHOVA  
Biroul de Cadastru și Publicitate Imobiliară Câmpina

**A. Partea I. Descrierea imobilului**

TEREN Intravilan

Adresa: Loc. Provita De Jos, Jud. Prahova

Nr. Crt	Nr cadastral Nr. topografic	Suprafața* (mp)	Observații / Referințe
A1		Din acte: 340 Masurata: 208	Sector cadastral:6 Teren imprejmuit;

**B. Partea II. Proprietari și acte**

Inscrieri privitoare la dreptul de proprietate și alte drepturi reale		Referințe
/		
Act Administrativ nr. 25, din 11/07/2019 emis de Consiliul Local al Comunei Provita de Jos (Hotararea);		
B1	Intabulare, drept de PROPRIETATE, dobandit prin Lege, cota actuala 1/1 1) Comuna Provita de Jos - domeniul privat, CIF:2843159	A1

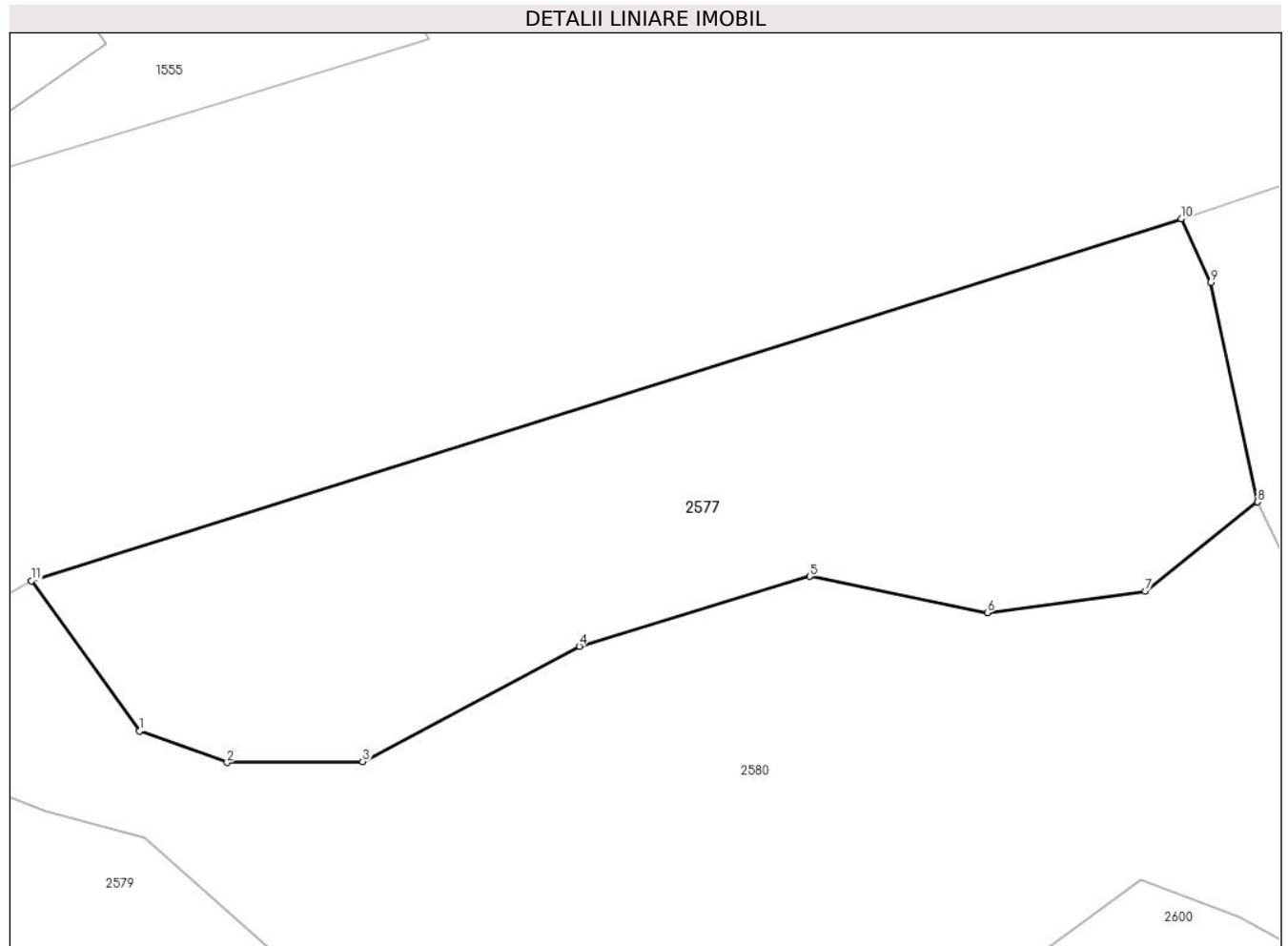
**C. Partea III. SARCINI .**

Inscrieri privind dezmembramintele dreptului de proprietate, drepturi reale de garanție și sarcini	Referințe
NU SUNT	

**Teren**

Nr cadastral	Suprafața (mp)*	Observații / Referințe
	Din acte: 340 Masurata: 208	

\* Suprafața este determinată în planul de proiecție Stereo 70.



**Date referitoare la teren**

Crt	Categorie folosință	Intra vilan	Suprafața (mp)	Tarla	Parcelă	Nr. topo	Observații / Referințe
1	pasune	DA	208	9	351	-	

**Lungime Segmente**

1) Valorile lungimilor segmentelor sunt obținute din proiecție în plan.

Punct început	X / Y	Punct sfârșit	X / Y	Lungime segment (** (m)
1	553.089,782 402.753,666	2	553.092,049 402.752,851	2.409
2	553.092,049 402.752,851	3	553.095,557 402.752,878	3.508
3	553.095,557 402.752,878	4	553.101,166 402.755,86	6.352
4	553.101,166 402.755,86	5	553.107,134 402.757,671	6.237
5	553.107,134 402.757,671	6	553.111,743 402.756,732	4.704

Punct început	X / Y	Punct sfârșit	X / Y	Lungime segment (** (m)
6	553.111,743 402.756,732	7	553.115,823 402.757,289	4.118
7	553.115,823 402.757,289	8	553.118,737 402.759,599	3.719
8	553.118,737 402.759,599	9	553.117,523 402.765,288	5.817
9	553.117,523 402.765,288	10	553.116,758 402.766,935	1.816
10	553.116,758 402.766,935	11	553.086,98 402.757,557	31.219
11	553.086,98 402.757,557	1	553.089,782 402.753,666	4.795

\*\* Lungimile segmentelor sunt determinate în planul de proiecție Stereo 70 și sunt rotunjite la 1 milimetru.

\*\*\* Distanța dintre puncte este formată din segmente cumulate ce sunt mai mici decât valoarea 1 milimetru.



**DATE DESPRE IMOBILUL NR. 2578**

Oficiul de Cadastru și Publicitate Imobiliară PRAHOVA  
Biroul de Cadastru și Publicitate Imobiliară Câmpina

**A. Partea I. Descrierea imobilului**

TEREN Intravilan

Nr. CF vechi:166(e:1461)

Nr. cadastral vechi:316

Adresa: Loc. Provita De Jos, Jud. Prahova

Nr. Crt	Nr cadastral Nr. topografic	Suprafața* (mp)	Observații / Referințe
A1	20574	Din acte: 3.970 Masurata: 4.033	Sector cadastral:6 Teren imprejmuit;

**B. Partea II. Proprietari și acte**

Inscrieri privitoare la dreptul de proprietate și alte drepturi reale	Referințe
<b>1013 / 22/03/2004</b>	
Act Notarial nr. 1291, din 16/03/2004 emis de NP Coman Mihai-;	
B1	A1
Intabulare, drept de PROPRIETATEcumparare ca bun propriu, dobandit prin Conventie, cota actuala 1/1 1) SINTEA BOGDAN-IOAN	

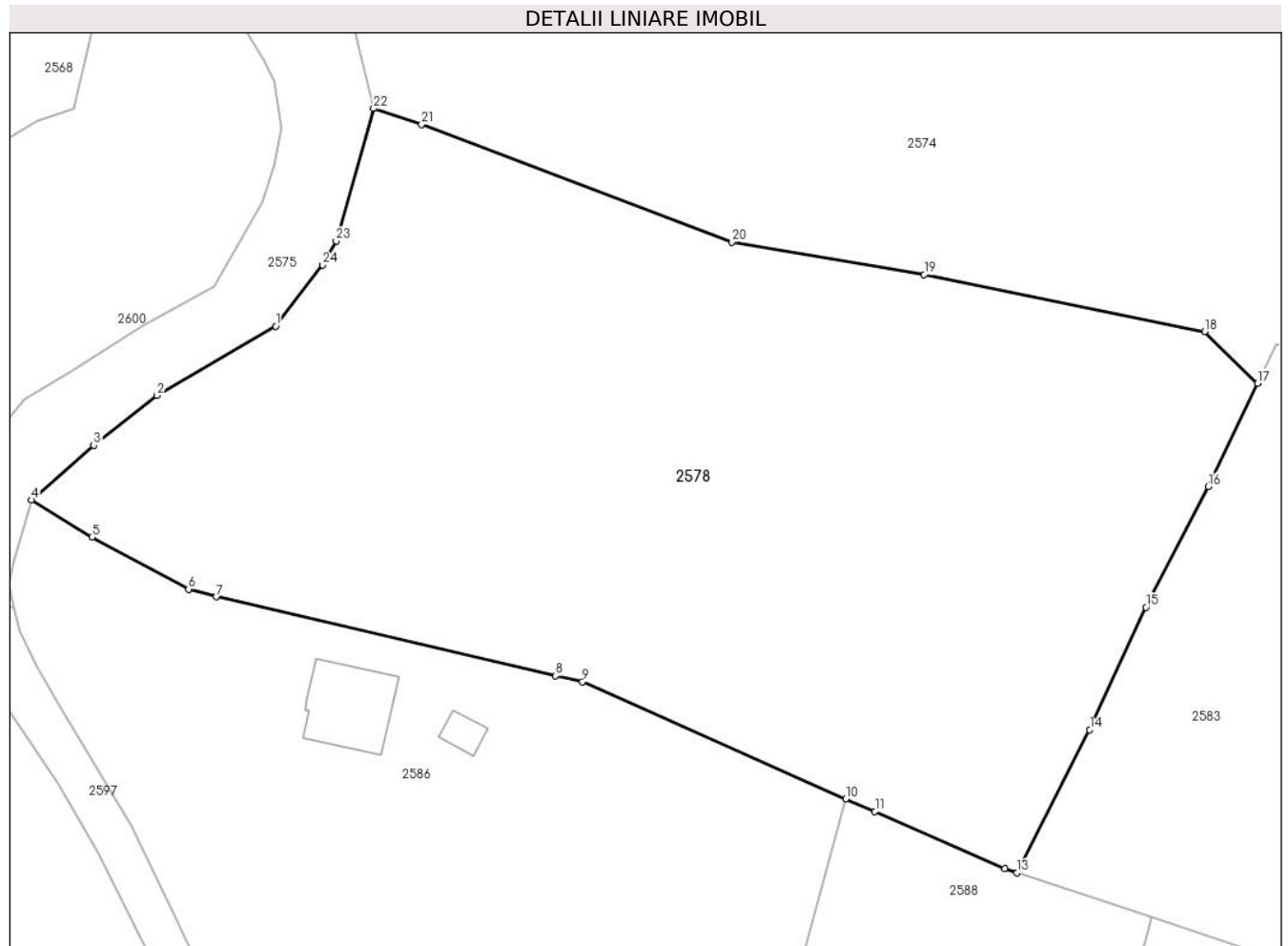
**C. Partea III. SARCINI .**

Inscrieri privind dezmembramintele dreptului de proprietate, drepturi reale de garanție și sarcini	Referințe
NU SUNT	

**Teren**

Nr cadastral	Suprafața (mp)*	Observații / Referințe
20574	Din acte: 3.970 Masurata: 4.033	

\* Suprafața este determinată în planul de proiecție Stereo 70.



**Date referitoare la teren**

Crt	Categorie folosință	Intra vilan	Suprafața (mp)	Tarla	Parcelă	Nr. topo	Observații / Referințe
1	faneata	DA	4.033	-	-	-	

**Lungime Segmente**

1) Valorile lungimilor segmentelor sunt obținute din proiecție în plan.

Punct început	X / Y	Punct sfârșit	X / Y	Lungime segment (** (m)
1	553.262,455 402.753,439	2	553.251,656 402.747,141	12.501
3	553.245,893 402.742,608	4	553.240,226 402.737,645	7.533
5	553.245,729 402.734,268	6	553.254,529 402.729,528	9.995
7	553.257,066 402.728,829	8	553.287,937 402.721,64	31.697
9	553.290,376 402.721,09	10	553.314,36 402.710,45	26.238

Punct început	X / Y	Punct sfârșit	X / Y	Lungime segment (** (m)
2	553.251,656 402.747,141	3	553.245,893 402.742,608	7.332
4	553.240,226 402.737,645	5	553.245,729 402.734,268	6.457
6	553.254,529 402.729,528	7	553.257,066 402.728,829	2.632
8	553.287,937 402.721,64	9	553.290,376 402.721,09	2.5
10	553.314,36 402.710,45	11	553.316,99 402.709,3	2.87



Punct început	X / Y	Punct sfârșit	X / Y	Lungime segment (** (m)
11	553.316,99 402.709,3	12	553.328,82 402.704,1	12.922
13	553.329,933 402.703,731	14	553.336,546 402.716,72	14.575
15	553.341,669 402.727,871	16	553.347,344 402.738,861	12.369
17	553.351,825 402.748,239	18	553.347,005 402.752,954	6.743
19	553.321,474 402.758,146	20	553.303,97 402.761,099	17.752
21	553.275,737 402.771,8	22	553.271,362 402.773,248	4.608
23	553.267,952 402.761,212	24	553.266,718 402.759,022	2.514

Punct început	X / Y	Punct sfârșit	X / Y	Lungime segment (** (m)
12	553.328,82 402.704,1	13	553.329,933 402.703,731	1.172
14	553.336,546 402.716,72	15	553.341,669 402.727,871	12.272
16	553.347,344 402.738,861	17	553.351,825 402.748,239	10.393
18	553.347,005 402.752,954	19	553.321,474 402.758,146	26.053
20	553.303,97 402.761,099	21	553.275,737 402.771,8	30.193
22	553.271,362 402.773,248	23	553.267,952 402.761,212	12.51
24	553.266,718 402.759,022	1	553.262,455 402.753,439	7.024

\*\* Lungimile segmentelor sunt determinate în planul de proiecție Stereo 70 și sunt rotunjite la 1 milimetru.

\*\*\* Distanța dintre puncte este formată din segmente cumulate ce sunt mai mici decât valoarea 1 milimetru.



**DATE DESPRE IMOBILUL NR. 2579**

Oficiul de Cadastru și Publicitate Imobiliară PRAHOVA  
Biroul de Cadastru și Publicitate Imobiliară Câmpina

**A. Partea I. Descrierea imobilului**

TEREN Intravilan

Adresa: Loc. Provita De Jos, Jud. Prahova

Nr. Crt	Nr cadastral Nr. topografic	Suprafața* (mp)	Observații / Referințe
A1		1.245	Sector cadastral:6 Teren imprejmuit;

**B. Partea II. Proprietari și acte**

Inscrieri privitoare la dreptul de proprietate și alte drepturi reale		Referințe
/		
Act Normativ nr. 7, din 13/03/1996 emis de Parlamentul României (lege);		
B1	Inscrierea posesiei, drept de PROPRIETATE, dobandit prin Lege, cota actuala 1/1 1) NEIDENTIFICAT NEIDENTIFICAT	A1
Act Normativ nr. 7, din 13/03/1996 emis de Parlamentul României, (art.13); (lege);		
B2	Se noteaza mentiunea de proprietar neidentificat.	A1

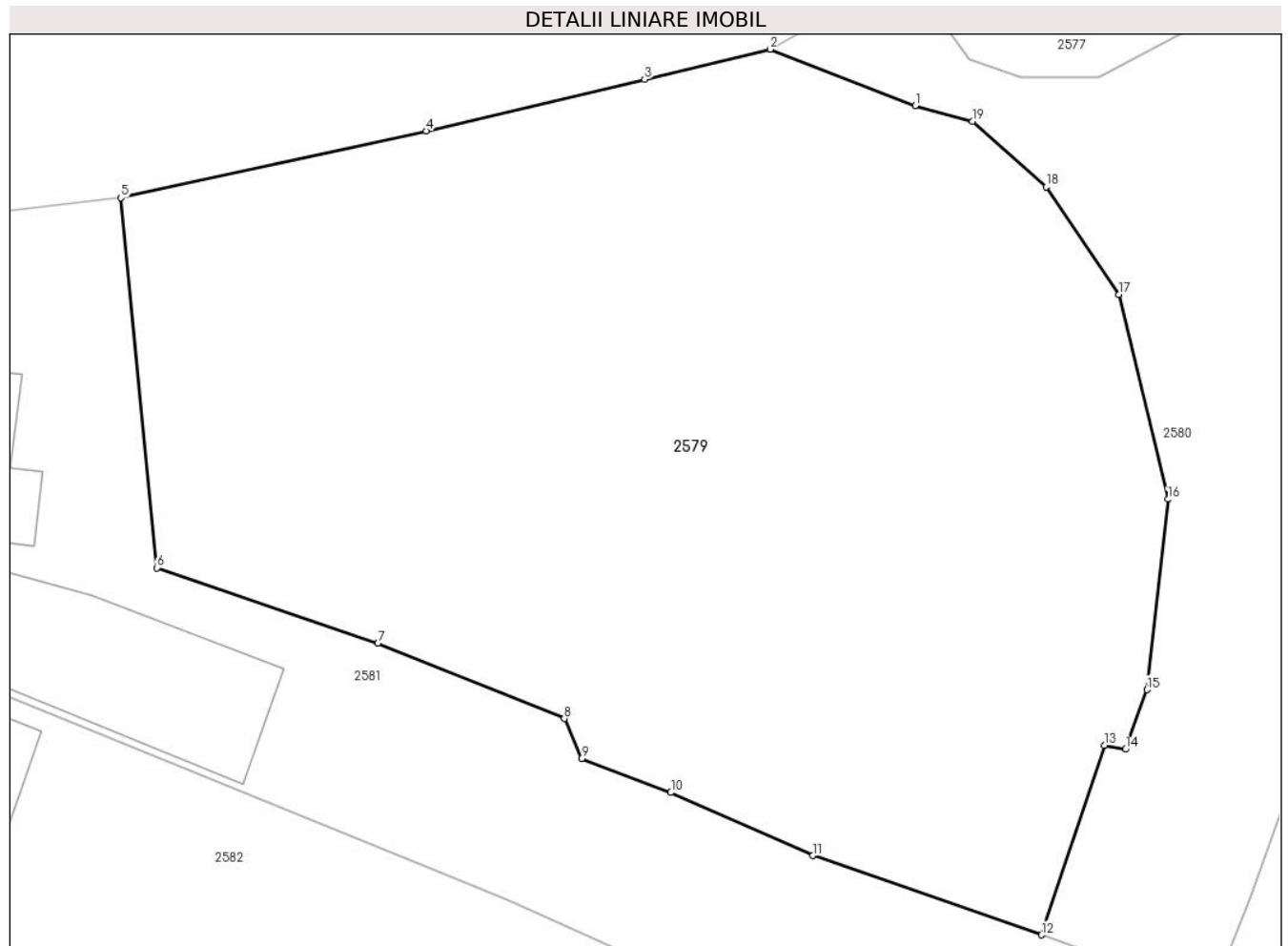
**C. Partea III. SARCINI .**

Inscrieri privind dezmembramintele dreptului de proprietate, drepturi reale de garanție și sarcini	Referințe
NU SUNT	

**Teren**

Nr cadastral	Suprafața (mp)*	Observații / Referințe
	1.245	

\* Suprafața este determinată în planul de proiecție Stereo 70.



**Date referitoare la teren**

Crt	Categorie folosință	Intra vilan	Suprafața (mp)	Tarla	Parcelă	Nr. topo	Observații / Referințe
1	curți constructii	DA	800	9	352, 355	-	
2	arabil	DA	445	9	253, 254	-	

**Lungime Segmente**

1) Valorile lungimilor segmentelor sunt obținute din proiecție în plan.

Punct început	X / Y	Punct sfârșit	X / Y	Lungime segment (** (m)
1	553.087,364 402.751,587	2	553.080,915 402.754,11	6.925
2	553.080,915 402.754,11	3	553.075,3 402.752,768	5.773
3	553.075,3 402.752,768	4	553.065,579 402.750,47	9.989
4	553.065,579 402.750,47	5	553.051,967 402.747,497	13.934

Punct început	X / Y	Punct sfârșit	X / Y	Lungime segment (** (m)
5	553.051,967 402.747,497	6	553.053,561 402.731,023	16.551
6	553.053,561 402.731,023	7	553.063,418 402.727,66	10.415
7	553.063,418 402.727,66	8	553.071,726 402.724,316	8.956
8	553.071,726 402.724,316	9	553.072,497 402.722,54	1.936
9	553.072,497 402.722,54	10	553.076,476 402.721,03	4.256
10	553.076,476 402.721,03	11	553.082,796 402.718,215	6.919
11	553.082,796 402.718,215	12	553.092,992 402.714,69	10.788
12	553.092,992 402.714,69	13	553.095,788 402.723,129	8.89
13	553.095,788 402.723,129	14	553.096,733 402.722,951	0.962
14	553.096,733 402.722,951	15	553.097,688 402.725,599	2.815
15	553.097,688 402.725,599	16	553.098,632 402.734,08	8.533
16	553.098,632 402.734,08	17	553.096,449 402.743,199	9.377
17	553.096,449 402.743,199	18	553.093,202 402.747,979	5.779
18	553.093,202 402.747,979	19	553.089,905 402.750,895	4.402
19	553.089,905 402.750,895	1	553.087,364 402.751,587	2.634

\*\* Lungimile segmentelor sunt determinate în planul de proiecție Stereo 70 și sunt rotunjite la 1 milimetru.

\*\*\* Distanța dintre puncte este formată din segmente cumulate ce sunt mai mici decât valoarea 1 milimetru.



**DATE DESPRE IMOBILUL NR. 2580**

Oficiul de Cadastru și Publicitate Imobiliară PRAHOVA  
Biroul de Cadastru și Publicitate Imobiliară Câmpina

**A. Partea I. Descrierea imobilului**

TEREN Intravilan

Adresa: Loc. Provita De Jos, Jud. Prahova

Nr. Crt	Nr cadastral Nr. topografic	Suprafața* (mp)	Observații / Referințe
A1		1.914	Sector cadastral:6 Teren imprejmuit;

**B. Partea II. Proprietari și acte**

Inscrieri privitoare la dreptul de proprietate și alte drepturi reale		Referințe
/		
Act Normativ nr. 7, din 13/03/1996 emis de Parlamentul României (lege);		
B1	Inscrierea posesiei, drept de PROPRIETATE, dobandit prin Lege, cota actuala 1/1 1) NEIDENTIFICAT NEIDENTIFICAT	A1
Act Normativ nr. 7, din 13/03/1996 emis de Parlamentul României, (art.13); (lege);		
B2	Se noteaza mentiunea de proprietar neidentificat.	A1

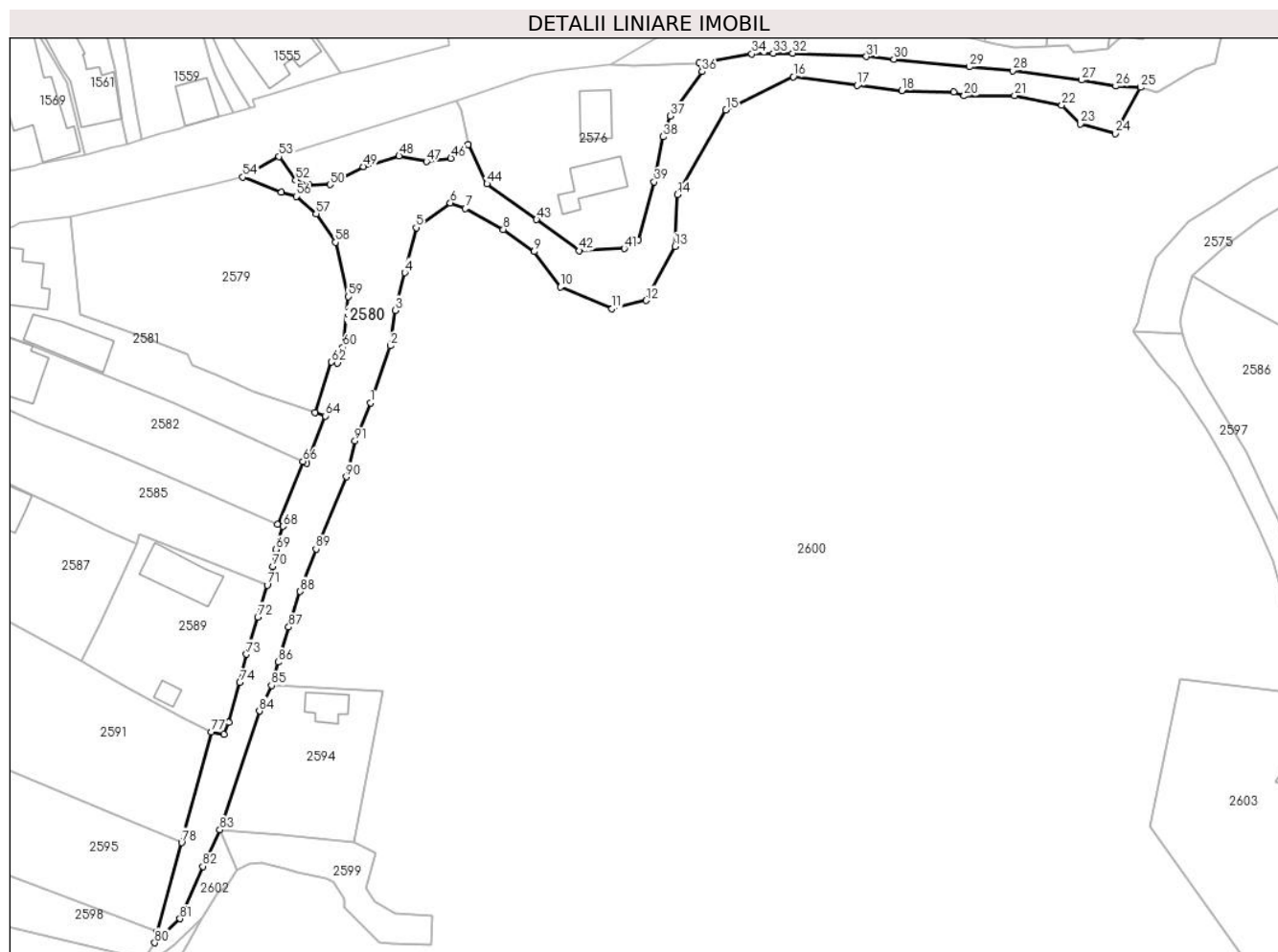
**C. Partea III. SARCINI .**

Inscrieri privind dezmembramintele dreptului de proprietate, drepturi reale de garanție și sarcini	Referințe
NU SUNT	

**Teren**

Nr cadastral	Suprafața (mp)*	Observații / Referințe
	1.914	

\* Suprafața este determinată în planul de proiecție Stereo 70.



**Date referitoare la teren**

Crt	Categorie folosință	Intravilan	Suprafața (mp)	Tarla	Parcelă	Nr. topo	Observații / Referințe
1	altele	DA	1.914	9	Hc 279	-	

**Lungime Segmente**

1) Valorile lungimilor segmentelor sunt obținute din proiecție în plan.

Punct început	X / Y	Punct sfârșit	X / Y	Lungime segment
1	553.102,306 402.716,291	2	553.105,638 402.725,837	10.111
4	553.108,105 402.738,089	5	553.109,99 402.745,639	7.782
7	553.118,272 402.748,861	8	553.124,617 402.745,34	7.256
10	553.134,232 402.735,689	11	553.142,864 402.732,04	9.372
13	553.153,41 402.742,498	14	553.153,838 402.751,174	8.687
16	553.173,272 402.770,936	17	553.183,998 402.769,511	10.82
2	553.105,638 402.725,837	3	553.106,502 402.731,799	6.024
5	553.109,99 402.745,639	6	553.115,719 402.749,805	7.084
8	553.124,617 402.745,34	9	553.129,806 402.741,626	6.381
11	553.142,864 402.732,04	12	553.148,571 402.733,437	5.875
14	553.153,838 402.751,174	15	553.161,975 402.765,364	16.357
17	553.183,998 402.769,511	18	553.191,491 402.768,647	7.543
3	553.106,502 402.731,799	4	553.108,105 402.738,089	6.491
6	553.115,719 402.749,805	7	553.118,272 402.748,861	2.722
9	553.129,806 402.741,626	10	553.134,232 402.735,689	7.405
12	553.148,571 402.733,437	13	553.153,41 402.742,498	10.272
15	553.161,975 402.765,364	16	553.173,272 402.770,936	12.596
18	553.191,491 402.768,647	19	553.200,181 402.768,398	8.694



Punct început	X / Y	Punct sfârșit	X / Y	Lungime segment	Punct început	X / Y	Punct sfârșit	X / Y	Lungime segment	Punct început	X / Y	Punct sfârșit	X / Y	Lungime segment
19	553.200,181 402.768,398	20	553.201,95 402.767,748	1.885	20	553.201,95 402.767,748	21	553.210,414 402.767,778	8.464	21	553.210,414 402.767,778	22	553.218,333 402.766,162	8.082
22	553.218,333 402.766,162	23	553.221,436 402.763,065	4.384	23	553.221,436 402.763,065	24	553.227,305 402.761,423	6.094	24	553.227,305 402.761,423	25	553.231,55 402.769,166	8.831
25	553.231,55 402.769,166	26	553.227,384 402.769,383	4.172	26	553.227,384 402.769,383	27	553.221,633 402.770,374	5.836	27	553.221,633 402.770,374	28	553.210,086 402.771,985	11.659
28	553.210,086 402.771,985	29	553.202,811 402.772,631	7.304	29	553.202,811 402.772,631	30	553.190,153 402.773,891	12.721	30	553.190,153 402.773,891	31	553.185,558 402.774,346	4.617
31	553.185,558 402.774,346	32	553.173,155 402.774,896	12.415	32	553.173,155 402.774,896	33	553.169,888 402.774,872	3.267	33	553.169,888 402.774,872	34	553.166,303 402.774,774	3.586
34	553.166,303 402.774,774	35	553.157,451 402.773,303	8.973	35	553.157,451 402.773,303	36	553.157,97 402.771,823	1.568	36	553.157,97 402.771,823	37	553.152,625 402.764,365	9.176
37	553.152,625 402.764,365	38	553.151,425 402.760,895	3.672	38	553.151,425 402.760,895	39	553.149,937 402.753,325	7.715	39	553.149,937 402.753,325	40	553.147,248 402.743,628	10.063
40	553.147,248 402.743,628	41	553.144,921 402.742,133	2.766	41	553.144,921 402.742,133	42	553.137,395 402.741,794	7.534	42	553.137,395 402.741,794	43	553.130,19 402.747,019	8.9
43	553.130,19 402.747,019	44	553.121,872 402.753,005	10.248	44	553.121,872 402.753,005	45	553.118,737 402.759,599	7.301	45	553.118,737 402.759,599	46	553.115,823 402.757,289	3.719
46	553.115,823 402.757,289	47	553.111,743 402.756,732	4.118	47	553.111,743 402.756,732	48	553.107,134 402.757,671	4.704	48	553.107,134 402.757,671	49	553.101,166 402.755,86	6.237
49	553.101,166 402.755,86	50	553.095,557 402.752,878	6.352	50	553.095,557 402.752,878	51	553.092,049 402.752,851	3.508	51	553.092,049 402.752,851	52	553.089,782 402.753,666	2.409
52	553.089,782 402.753,666	53	553.086,98 402.757,557	4.795	53	553.086,98 402.757,557	54	553.080,915 402.754,11	6.976	54	553.080,915 402.754,11	55	553.087,364 402.751,587	6.925
55	553.087,364 402.751,587	56	553.089,905 402.750,895	2.634	56	553.089,905 402.750,895	57	553.093,202 402.747,979	4.402	57	553.093,202 402.747,979	58	553.096,449 402.743,199	5.779
58	553.096,449 402.743,199	59	553.098,632 402.734,08	9.377	59	553.098,632 402.734,08	60	553.097,688 402.725,599	8.533	60	553.097,688 402.725,599	61	553.096,733 402.722,951	2.815
61	553.096,733 402.722,951	62	553.095,788 402.723,129	0.962	62	553.095,788 402.723,129	63	553.092,992 402.714,69	8.89	63	553.092,992 402.714,69	64	553.094,732 402.714,088	1.842
64	553.094,732 402.714,088	65	553.091,656 402.706,179	8.486	65	553.091,656 402.706,179	66	553.091,022 402.706,464	0.695	66	553.091,022 402.706,464	67	553.086,732 402.695,872	11.428
67	553.086,732 402.695,872	68	553.087,616 402.695,595	0.926	68	553.087,616 402.695,595	69	553.086,475 402.691,71	4.049	69	553.086,475 402.691,71	70	553.085,936 402.688,838	2.922
70	553.085,936 402.688,838	71	553.085,004 402.685,715	3.259	71	553.085,004 402.685,715	72	553.083,406 402.680,36	5.588	72	553.083,406 402.680,36	73	553.081,511 402.674,123	6.519
73	553.081,511 402.674,123	74	553.080,413 402.669,358	4.89	74	553.080,413 402.669,358	75	553.078,541 402.662,673	6.942	75	553.078,541 402.662,673	76	553.077,766 402.660,655	2.162
76	553.077,766 402.660,655	77	553.075,588 402.661,107	2.224	77	553.075,588 402.661,107	78	553.070,618 402.642,546	19.215	78	553.070,618 402.642,546	79	553.066,512 402.627,605	15.494
79	553.066,512 402.627,605	80	553.066,124 402.625,746	1.899	80	553.066,124 402.625,746	81	553.070,37 402.629,775	5.853	81	553.070,37 402.629,775	82	553.074,184 402.638,558	9.575
82	553.074,184 402.638,558	83	553.077,046 402.644,688	6.765	83	553.077,046 402.644,688	84	553.083,694 402.664,605	20.997	84	553.083,694 402.664,605	85	553.085,719 402.668,881	4.731
85	553.085,719 402.668,881	86	553.086,842 402.672,812	4.088	86	553.086,842 402.672,812	87	553.088,623 402.678,665	6.118	87	553.088,623 402.678,665	88	553.090,54 402.684,654	6.288
88	553.090,54 402.684,654	89	553.093,188 402.691,751	7.575	89	553.093,188 402.691,751	90	553.098,243 402.703,889	13.149	90	553.098,243 402.703,889	91	553.099,732 402.709,894	6.187
91	553.099,732 402.709,894	1	553.102,306 402.716,291	6.895										

\*\* Lungimile segmentelor sunt determinate în planul de proiecție Stereo 70 și sunt rotunjite la 1 milimetru.

\*\*\* Distanța dintre puncte este formată din segmente cumulate ce sunt mai mici decât valoarea 1 milimetru.



**DATE DESPRE IMOBILUL NR. 2581**

Oficiul de Cadastru și Publicitate Imobiliară PRAHOVA  
Biroul de Cadastru și Publicitate Imobiliară Câmpina

**A. Partea I. Descrierea imobilului**

TEREN Intravilan

Adresa: Loc. Provita De Jos, Nr. 604, Jud. Prahova

Nr. Crt	Nr cadastral Nr. topografic	Suprafața* (mp)	Observații / Referințe
A1	21246	Din acte: 697 Masurata: 713	Sector cadastral:6 Teren imprejmuit;

**Construcții**

Crt	Nr cadastral Nr. topografic	Adresa	Observații / Referințe
A1.1	21246-C1	Loc. Provita De Jos, Nr. 604, Jud. Prahova	Nr. niveluri:2; S. construita la sol:82 mp; LOCUINTA ( S+P ); SC DESF. = 92 MP ; SC SUBSOL = 10 MP ; SC PARTER = 82 MP
A1.2	21246-C2	Loc. Provita De Jos, Nr. 604, Jud. Prahova	Nr. niveluri:1; S. construita la sol:74 mp; ANEXA ( P ); SC DESF. = 74 MP

**B. Partea II. Proprietari și acte**

Inscrieri privitoare la dreptul de proprietate și alte drepturi reale		Referințe
<b>15329 / 08/07/2016</b>		
Act Notarial nr. 2512, din 07/07/2016 emis de NP Savulescu Vasile;		
B1	Intabulare, drept de PROPRIETATE, dobandit prin Conventie, cota actuala 1/1 1) CHIRICA NICOLAE-MARCEL 2) CHIRICA MIHAELA	A1, A1.1, A1.2

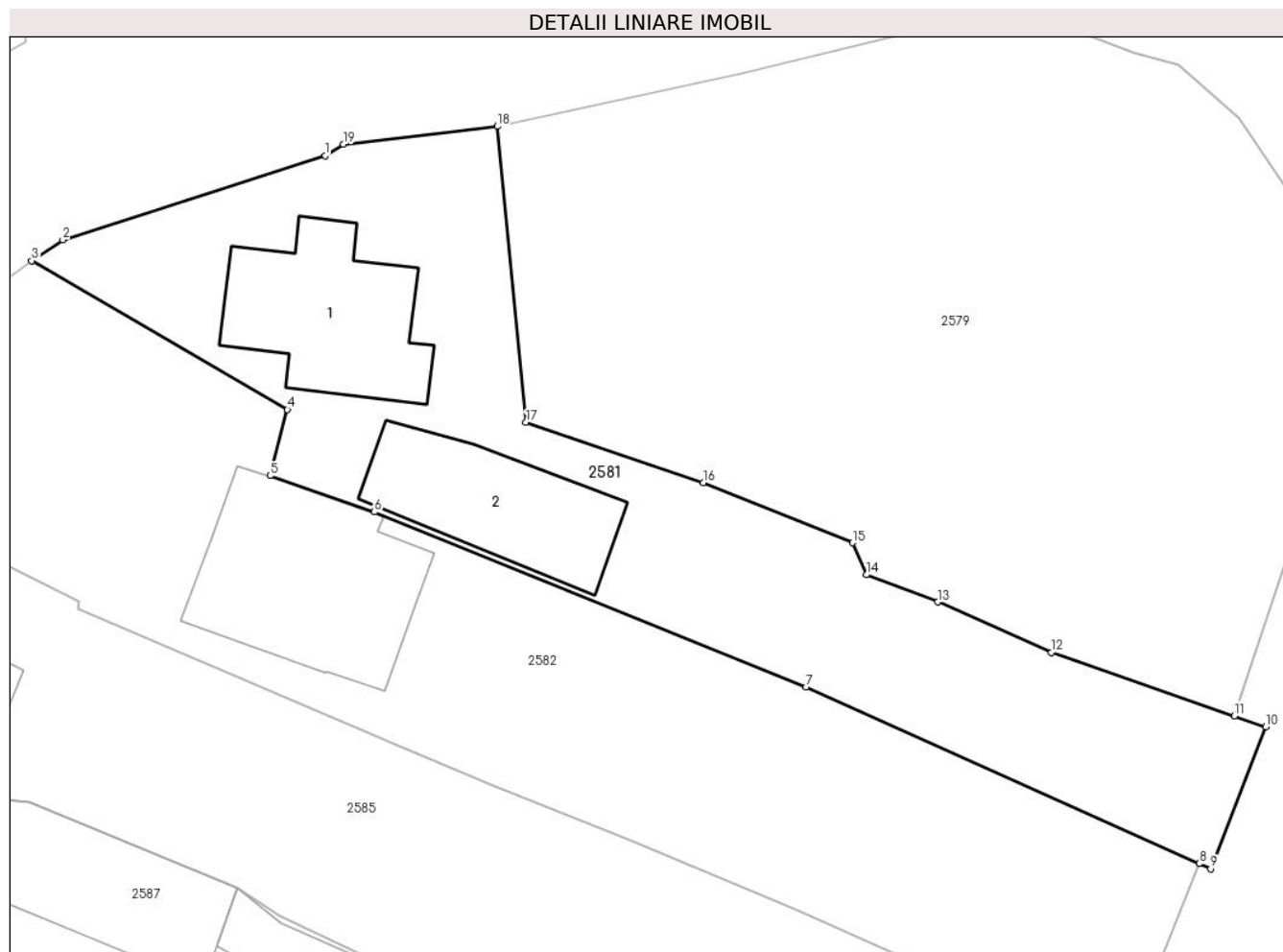
**C. Partea III. SARCINI**

Inscrieri privind dezmembramintele dreptului de proprietate, drepturi reale de garanție și sarcini		Referințe
<b>15329 / 08/07/2016</b>		
Act Notarial nr. 2512, din 07/07/2016 emis de NP Savulescu Vasile;		
C1	Intabulare, drept de UZUFRACT VIAGER, dobandit prin Conventie, cota actuala 1/1, cota initiala 1/1 1) CHIRICA NICOLAE 2) CHIRICA MARIA	A1, A1.1, A1.2
C2	Intabulare, drept de IPOTECA LEGALA, Valoare:0 reprezentand contraprestatia obligatiei de intretinere, dobandit prin Conventie, cota actuala 1/1, cota initiala 1/1 1) CHIRICA NICOLAE 2) CHIRICA MARIA	A1, A1.1, A1.2

## Teren

Nr cadastral	Suprafața (mp)*	Observații / Referințe
21246	Din acte: 697 Masurata: 713	

\* Suprafața este determinată în planul de proiecție Stereo 70.



## Date referitoare la teren

Crt	Categorie folosință	Intra vilan	Suprafața (mp)	Tarla	Parcelă	Nr. topo	Observații / Referințe
1	curți constructii	DA	507	9	CC 356	-	
2	arabil	DA	206	9	A 357	-	

## Date referitoare la construcții

Crt	Număr	Destinație construcție	Supraf. (mp)	Situație juridică	Observații / Referințe
A1.1	21246-C1	construcții de locuințe	82	Cu acte	Nr. niveluri:2; S. construita la sol:82 mp; LOCUINTA ( S+P ) ; SC DESF. = 92 MP ; SC SUBSOL = 10 MP ; SC PARTER = 82 MP
A1.2	21246-C2	construcții anexa	74	Cu acte	Nr. niveluri:1; S. construita la sol:74 mp; ANEXA ( P ) ; SC DESF. = 74 MP

## Lungime Segmente

1) Valorile lungimilor segmentelor sunt obținute din proiecție în plan.

Punct început	X / Y	Punct sfârșit	X / Y	Lungime segment (** (m)
1	553.042,383 402.745,857	2	553.027,785 402.741,187	15.327

Punct început	X / Y	Punct sfârșit	X / Y	Lungime segment (** (m)
2	553.027,785 402.741,187	3	553.026,05 402.740,017	2.092
3	553.026,05 402.740,017	4	553.040,287 402.731,732	16.472
4	553.040,287 402.731,732	5	553.039,316 402.728,054	3.804
5	553.039,316 402.728,054	6	553.045,118 402.726,032	6.144
6	553.045,118 402.726,032	7	553.069,159 402.716,283	25.942
7	553.069,159 402.716,283	8	553.091,022 402.706,464	23.967
8	553.091,022 402.706,464	9	553.091,656 402.706,179	0.695
9	553.091,656 402.706,179	10	553.094,732 402.714,088	8.486
10	553.094,732 402.714,088	11	553.092,992 402.714,69	1.842
11	553.092,992 402.714,69	12	553.082,796 402.718,215	10.788
12	553.082,796 402.718,215	13	553.076,476 402.721,03	6.919
13	553.076,476 402.721,03	14	553.072,497 402.722,54	4.256
14	553.072,497 402.722,54	15	553.071,726 402.724,316	1.936
15	553.071,726 402.724,316	16	553.063,418 402.727,66	8.956
16	553.063,418 402.727,66	17	553.053,561 402.731,023	10.415
17	553.053,561 402.731,023	18	553.051,967 402.747,497	16.551
18	553.051,967 402.747,497	19	553.043,411 402.746,493	8.614
19	553.043,411 402.746,493	1	553.042,383 402.745,857	1.209

\*\* Lungimile segmentelor sunt determinate în planul de proiecție Stereo 70 și sunt rotunjite la 1 milimetru.

\*\*\* Distanța dintre puncte este formată din segmente cumulate ce sunt mai mici decât valoarea 1 milimetru.



**DATE DESPRE IMOBILUL NR. 2582**

Oficiul de Cadastru și Publicitate Imobiliară PRAHOVA  
Biroul de Cadastru și Publicitate Imobiliară Câmpina

**A. Partea I. Descrierea imobilului**

TEREN Intravilan

Nr. CF vechi:137(e:137)

Nr. cadastral vechi:191

Adresa: Loc. Provita De Jos, Nr. 603, Jud. Prahova

Nr. Crt	Nr cadastral Nr. topografic	Suprafața* (mp)	Observații / Referințe
A1	20569	Din acte: 946 Masurata: 964	Sector cadastral:6 Teren imprejmuit; pct."Varful Crucii"

**Construcții**

Crt	Nr cadastral Nr. topografic	Adresa	Observații / Referințe
A1.2	20569-C2	Loc. Provita De Jos, Nr. 603, Jud. Prahova	Nr. niveluri:2; S. construita la sol:107 mp; Locuinta (P+M), Sc parter = 107.00mp (din care Sc terase acoperita = 6.30+18.00mp). Sc mansarda = 79.00mp (din care Sc balcon = 6.30mp). Sc desf. Locuinta (P+M) = 186.00mp.

**B. Partea II. Proprietari și acte**

Inscrieri privitoare la dreptul de proprietate și alte drepturi reale		Referințe
<b>14715 / 08/04/2021</b>		
Act Notarial nr. 1040, din 07/04/2021 emis de NP VASILE SAVULESCU (contract de vanzare-cumparare, Autorizatie de desfiintare nr. 1/16.08.2022, Proces verbal de receptie la terminarea lucrarilor nr. 6/15.11.2024, Autorizatie de construire nr. 7/16.08.2022, Proces verbal de receptie la terminarea lucrarilor nr. 7/15.11.2024.);		
B9	Intabulare, drept de PROPRIETATEcumparare ca bun comun, dobandit prin Conventie, cota actuala 1/1 1) MALINESCU IONEL 2) MALINESCU EMANUELA	A1, A1.2
<b>38121 / 27/09/2021</b>		
Act Administrativ nr. 14715, din 08/04/2021 emis de BCPI CAMPINA (act administrativ nr 2653 din 21.09.2021, emis de PRIMARIA COMUNEI PROVITA DE JOS);		
B10	se actualizeaza informatiile cadastrale in sensul ca adresa actuala a imobilului este com Provita de Jos, sat Provita de Jos, Nr. 603, Jud. Prahova, conform documentatiei tehnice avizate	A1, A1.2
B11	se actualizeaza informatiile cadastrale in sensul mentionarii tarlalei 9 si parcelei 358, 359 conform documentatiei tehnice avizate	A1, A1.2
B12	se repositioneaza imobilul conform documentatiei tehnice avizate	A1, A1.2

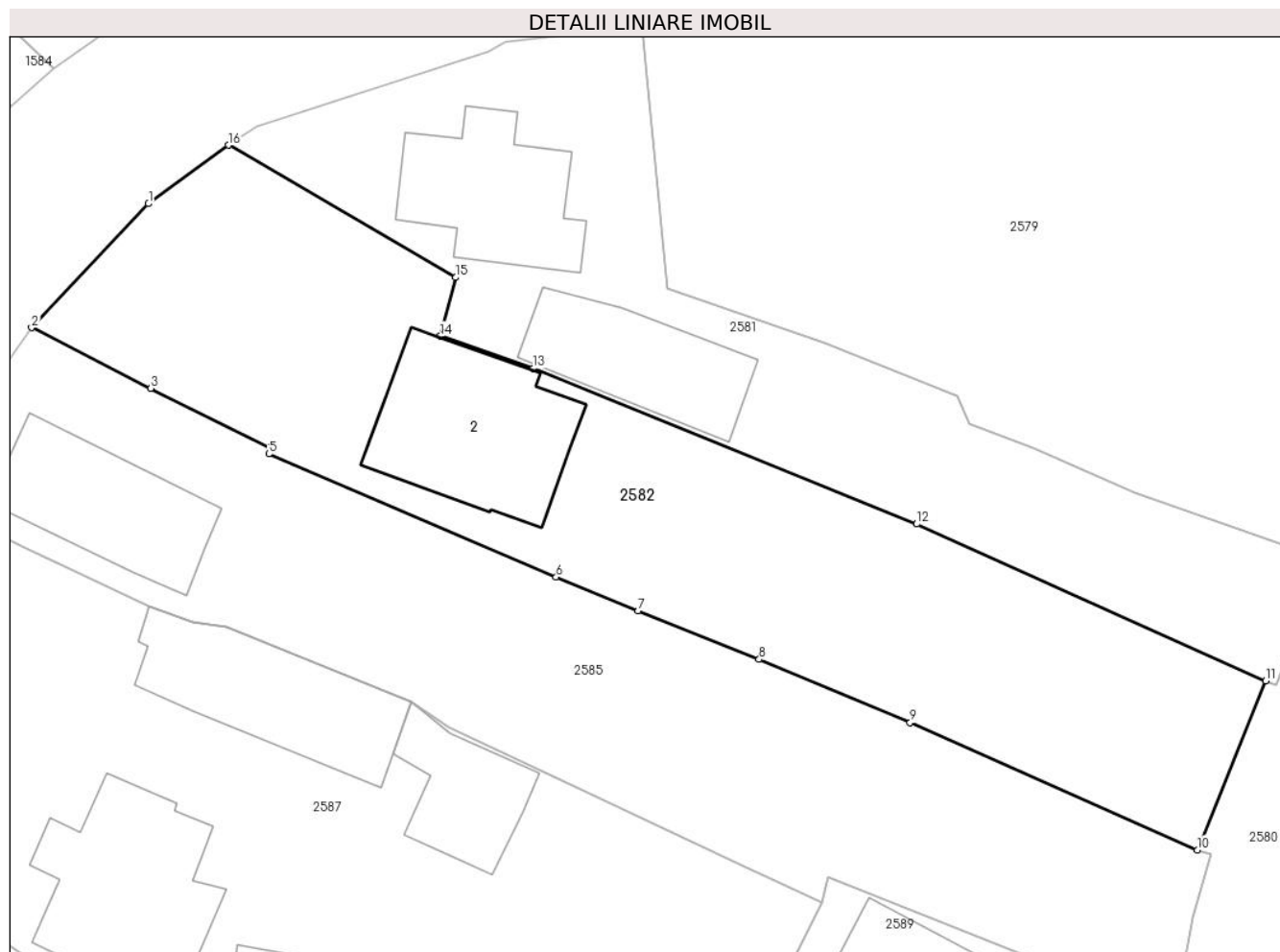
**C. Partea III. SARCINI**

Inscrieri privind dezmembramintele dreptului de proprietate, drepturi reale de garanție și sarcini		Referințe
<b>14715 / 08/04/2021</b>		
Act Administrativ nr. 233139, din 21/10/2020 emis de Primaria comunei Provita de Jos;		
C2	se radiază dreptul de uzufruct viager constituit in favoarea lui Pascu Mihai Marius de sub C1 intrucat beneficiarul a decedat	A1, A1.2

### Teren

Nr cadastral	Suprafața (mp)*	Observații / Referințe
20569	Din acte: 946 Masurata: 964	pct. "Varful Crucii"

\* Suprafața este determinată în planul de proiecție Stereo 70.



### Date referitoare la teren

Crt	Categorie folosință	Intra vilan	Suprafața (mp)	Tarla	Parcelă	Nr. topo	Observații / Referințe
1	curți constructii	DA	500	9	359	-	
2	arabil	DA	464	9	358	-	

### Date referitoare la construcții

Crt	Număr	Destinație construcție	Supraf. (mp)	Situație juridică	Observații / Referințe
A1.2	20569-C2	construcții de locuințe	107	Cu acte	Nr. niveluri:2; S. construita la sol:107 mp; Locuinta (P+M), Sc parter = 107.00mp (din care Sc terase acoperita = 6.30+18.00mp). Sc mansarda = 79.00mp (din care Sc balcon = 6.30mp). Sc desf. Locuinta (P+M) = 186.00mp.

### Lungime Segmente

1) Valorile lungimilor segmentelor sunt obținute din proiecție în plan.

Punct început	X / Y	Punct sfârșit	X / Y	Lungime segment (** (m)
1	553.021,041 402.736,348	2	553.013,726 402.728,59	10.663



Punct început	X / Y	Punct sfârșit	X / Y	Lungime segment (** (m)
2	553.013,726 402.728,59	3	553.021,191 402.724,792	8.376
3	553.021,191 402.724,792	4	553.028,686 402.721,069	8.369
4	553.028,686 402.721,069	5	553.028,589 402.720,677	0.404
5	553.028,589 402.720,677	6	553.046,574 402.712,966	19.568
6	553.046,574 402.712,966	7	553.051,696 402.710,858	5.539
7	553.051,696 402.710,858	8	553.059,291 402.707,806	8.184
8	553.059,291 402.707,806	9	553.068,748 402.703,846	10.253
9	553.068,748 402.703,846	10	553.086,732 402.695,872	19.673
10	553.086,732 402.695,872	11	553.091,022 402.706,464	11.428
11	553.091,022 402.706,464	12	553.069,159 402.716,283	23.967
12	553.069,159 402.716,283	13	553.045,118 402.726,032	25.942
13	553.045,118 402.726,032	14	553.039,316 402.728,054	6.144
14	553.039,316 402.728,054	15	553.040,287 402.731,732	3.804
15	553.040,287 402.731,732	16	553.026,05 402.740,017	16.472
16	553.026,05 402.740,017	1	553.021,041 402.736,348	6.21

\*\* Lungimile segmentelor sunt determinate în planul de proiecție Stereo 70 și sunt rotunjite la 1 milimetru.

\*\*\* Distanța dintre puncte este formată din segmente cumulate ce sunt mai mici decât valoarea 1 milimetru.



**DATE DESPRE IMOBILUL NR. 2583**

Oficiul de Cadastru și Publicitate Imobiliară PRAHOVA  
Biroul de Cadastru și Publicitate Imobiliară Câmpina

**A. Partea I. Descrierea imobilului**

TEREN Intravilan

Nr. CF vechi:455(e:455)

Nr. cadastral vechi:596

Adresa: Loc. Provita De Jos, Jud. Prahova

Nr. Crt	Nr cadastral Nr. topografic	Suprafața* (mp)	Observații / Referințe
A1	20553	Din acte: 4.140 Masurata: 4.143	Sector cadastral:6 Teren imprejmuit; PCT "VALEA NUCULUI "

**B. Partea II. Proprietari și acte**

Inscrieri privitoare la dreptul de proprietate și alte drepturi reale		Referințe
<b>1948 / 20/03/2006</b>		
Act Notarial nr. 691, din 16/03/2006 emis de NP Pop Mihai;		
B1	Intabulare, drept de PROPRIETATEcumparare ca bun comun, dobandit prin Conventie, cota actuala 1/1 1) <b>MANU VICTORIA</b> 2) <b>MANU RAYMOND</b>	A1
B2	se noteaza servitutea de trecere de 3,5 m latime, propr.most.def. Dumitru Micu si most.def. Bunea Mihai, conform sentintei civile nr. 2450/18.11.2005 pronuntata de Judecatoria Campina, ramasa definitiva si irevocabila	A1

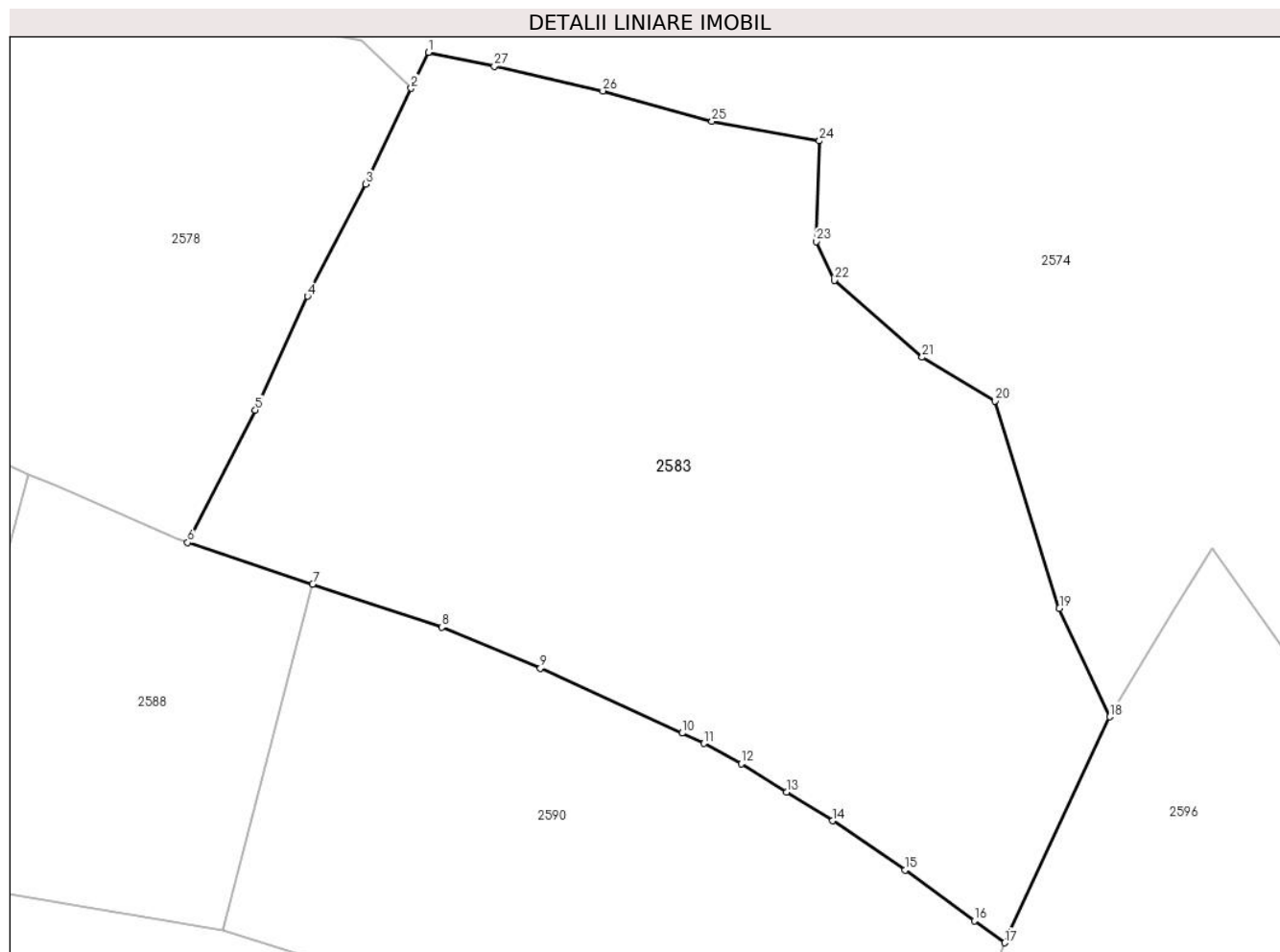
**C. Partea III. SARCINI .**

Inscrieri privind dezmembramintele dreptului de proprietate, drepturi reale de garanție și sarcini	Referințe
NU SUNT	

**Teren**

Nr cadastral	Suprafața (mp)*	Observații / Referințe
20553	Din acte: 4.140 Masurata: 4.143	PCT "VALEA NUCULUI "

\* Suprafața este determinată în planul de proiecție Stereo 70.



**Date referitoare la teren**

Crt	Categorie folosință	Intra vilan	Suprafața (mp)	Tarla	Parcelă	Nr. topo	Observații / Referințe
1	faneata	DA	4.143	-	-	-	

**Lungime Segmente**

1) Valorile lungimilor segmentelor sunt obținute din proiecție în plan.

Punct început	X / Y	Punct sfârșit	X / Y	Lungime segment (** (m)
1	553.353,514 402.751,773	2	553.351,825 402.748,239	3.917
3	553.347,344 402.738,861	4	553.341,669 402.727,871	12.369
5	553.336,546 402.716,72	6	553.329,933 402.703,731	14.575
7	553.342,18 402.699,67	8	553.354,827 402.695,459	13.33
9	553.364,487 402.691,407	10	553.378,385 402.685,057	15.28

Punct început	X / Y	Punct sfârșit	X / Y	Lungime segment (** (m)
2	553.351,825 402.748,239	3	553.347,344 402.738,861	10.393
4	553.341,669 402.727,871	5	553.336,546 402.716,72	12.272
6	553.329,933 402.703,731	7	553.342,18 402.699,67	12.903
8	553.354,827 402.695,459	9	553.364,487 402.691,407	10.475
10	553.378,385 402.685,057	11	553.380,533 402.684,046	2.374

Punct început	X / Y	Punct sfârșit	X / Y	Lungime segment (** (m)
11	553.380,533 402.684,046	12	553.384,167 402.682,056	4.143
13	553.388,631 402.679,288	14	553.393,114 402.676,468	5.296
15	553.400,238 402.671,628	16	553.407,02 402.666,677	8.397
17	553.409,978 402.664,518	18	553.420,275 402.686,667	24.426
19	553.415,355 402.697,277	20	553.409,043 402.717,615	21.295
21	553.401,91 402.721,898	22	553.393,296 402.729,434	11.445
23	553.391,52 402.733,241	24	553.391,845 402.743,096	9.86
25	553.381,307 402.745,002	26	553.370,607 402.747,989	11.109
27	553.359,974 402.750,416	1	553.353,514 402.751,773	6.602

Punct început	X / Y	Punct sfârșit	X / Y	Lungime segment (** (m)
12	553.384,167 402.682,056	13	553.388,631 402.679,288	5.253
14	553.393,114 402.676,468	15	553.400,238 402.671,628	8.613
16	553.407,02 402.666,677	17	553.409,978 402.664,518	3.662
18	553.420,275 402.686,667	19	553.415,355 402.697,277	11.696
20	553.409,043 402.717,615	21	553.401,91 402.721,898	8.32
22	553.393,296 402.729,434	23	553.391,52 402.733,241	4.201
24	553.391,845 402.743,096	25	553.381,307 402.745,002	10.71
26	553.370,607 402.747,989	27	553.359,974 402.750,416	10.906

\*\* Lungimile segmentelor sunt determinate în planul de proiecție Stereo 70 și sunt rotunjite la 1 milimetru.

\*\*\* Distanța dintre puncte este formată din segmente cumulate ce sunt mai mici decât valoarea 1 milimetru.



**DATE DESPRE IMOBILUL NR. 2584**

Oficiul de Cadastru și Publicitate Imobiliară PRAHOVA  
Biroul de Cadastru și Publicitate Imobiliară Câmpina

**A. Partea I. Descrierea imobilului**

TEREN Necunoscut

Adresa: Loc. Provita De Jos, Jud. Prahova, T9, F291

Nr. Crt	Nr cadastral Nr. topografic	Suprafața* (mp)	Observații / Referințe
A1	20814	Din acte: 2.317 Masurata: 2.318	Sector cadastral:6 Teren imprejmuit;

**B. Partea II. Proprietari și acte**

Inscrieri privitoare la dreptul de proprietate și alte drepturi reale		Referințe
<b>8041 / 13/05/2014</b>		
Act Notarial nr. 39, din 24/03/2014 emis de BIROU INDIVIDUAL NOTARIAL POP MIHAELA CRISTINA (act notarial nr. 534/18-12-1951 emis de Judecatoria Populara Campina);		
B1	Intabulare, drept de PROPRIETATE, dobandit prin Succesiune, cota actuala 1/2 1) NEDELCU VICTOR-CEZAR	A1
B2	Intabulare, drept de PROPRIETATE, dobandit prin Succesiune, cota actuala 1/2 1) NEDELCU TEODORA MARIA	A1

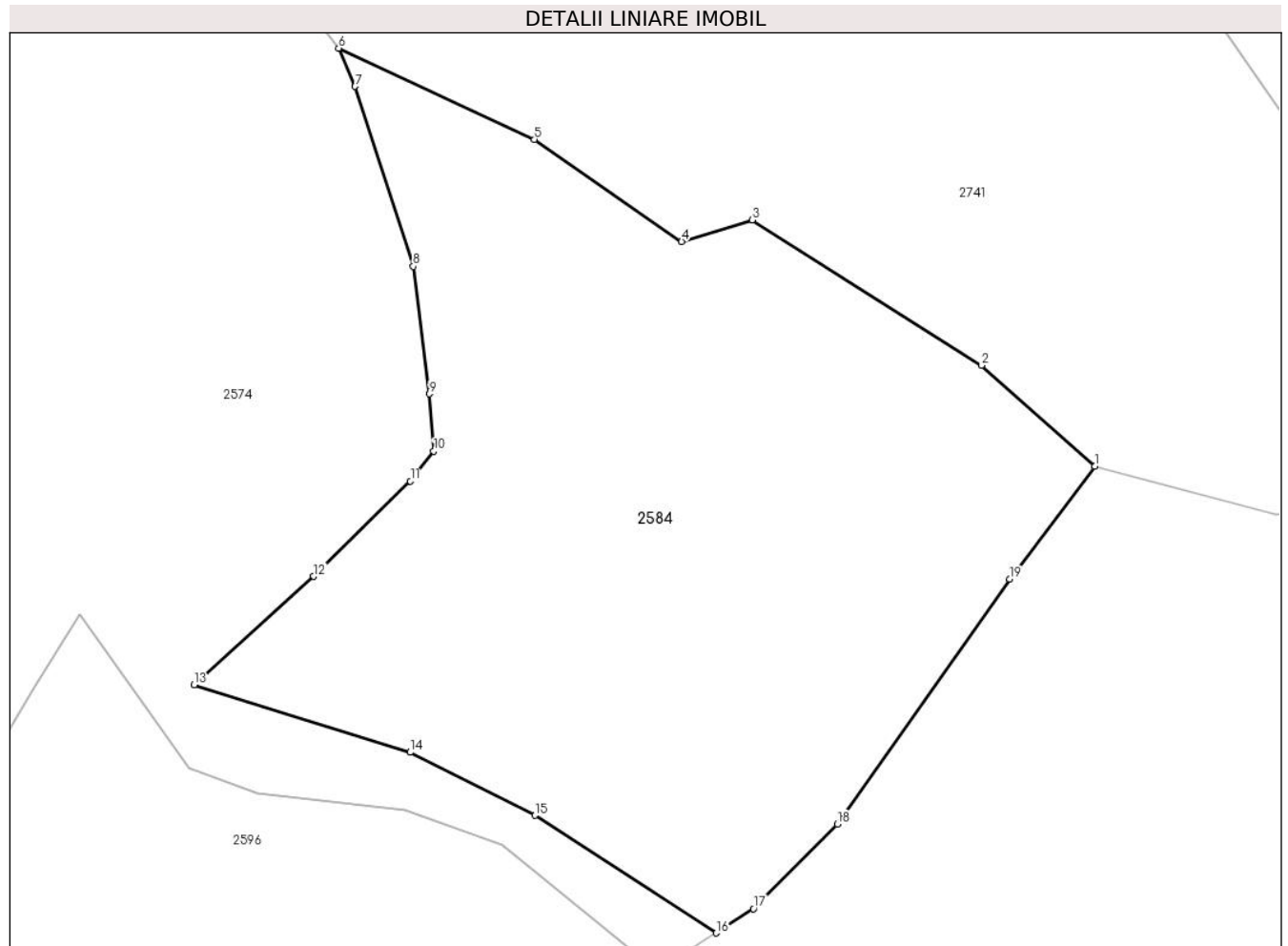
**C. Partea III. SARCINI .**

Inscrieri privind dezmembramintele dreptului de proprietate, drepturi reale de garanție și sarcini	Referințe
NU SUNT	

**Teren**

Nr cadastral	Suprafața (mp)*	Observații / Referințe
20814	Din acte: 2.317 Masurata: 2.318	

\* Suprafața este determinată în planul de proiecție Stereo 70.



**Date referitoare la teren**

Crt	Categorie folosință	Intravilan	Suprafața (mp)	Tarla	Parcelă	Nr. topo	Observații / Referințe
1	faneata	DA	2.235	9	F291	-	
2	faneata	NU	83	9	F291	-	

**Lungime Segmente**

1) Valorile lungimilor segmentelor sunt obținute din proiecție în plan.

Punct început	X / Y	Punct sfârșit	X / Y	Lungime segment (** (m)
1	553.508,794 402.714,659	2	553.500,036 402.722,457	11.727
2	553.500,036 402.722,457	3	553.482,331 402.733,686	20.966
3	553.482,331 402.733,686	4	553.476,851 402.732,017	5.729
4	553.476,851 402.732,017	5	553.465,471 402.739,914	13.852



Punct început	X / Y	Punct sfârșit	X / Y	Lungime segment (** (m)
5	553.465,471 402.739,914	6	553.450,351 402.746,955	16.679
6	553.450,351 402.746,955	7	553.451,62 402.744,004	3.212
7	553.451,62 402.744,004	8	553.456,113 402.730,096	14.616
8	553.456,113 402.730,096	9	553.457,363 402.720,242	9.933
9	553.457,363 402.720,242	10	553.457,696 402.715,816	4.439
10	553.457,696 402.715,816	11	553.455,892 402.713,508	2.929
11	553.455,892 402.713,508	12	553.448,426 402.706,139	10.49
12	553.448,426 402.706,139	13	553.439,181 402.697,751	12.483
13	553.439,181 402.697,751	14	553.455,879 402.692,548	17.49
14	553.455,879 402.692,548	15	553.465,526 402.687,669	10.811
15	553.465,526 402.687,669	16	553.479,541 402.678,584	16.702
16	553.479,541 402.678,584	17	553.482,402 402.680,457	3.419
17	553.482,402 402.680,457	18	553.488,907 402.686,999	9.226
18	553.488,907 402.686,999	19	553.502,21 402.705,928	23.136
19	553.502,21 402.705,928	1	553.508,794 402.714,659	10.935

\*\* Lungimile segmentelor sunt determinate în planul de proiecție Stereo 70 și sunt rotunjite la 1 milimetru.

\*\*\* Distanța dintre puncte este formată din segmente cumulate ce sunt mai mici decât valoarea 1 milimetru.



**DATE DESPRE IMOBILUL NR. 2585**

Oficiul de Cadastru și Publicitate Imobiliară PRAHOVA  
Biroul de Cadastru și Publicitate Imobiliară Câmpina

**A. Partea I. Descrierea imobilului**

TEREN Intravilan

Adresa: Loc. Provita De Jos, Nr. 602, Jud. Prahova

Nr. Crt	Nr cadastral Nr. topografic	Suprafața* (mp)	Observații / Referințe
A1	21609	Din acte: 890 Masurata: 949	Sector cadastral:6 Teren imprejmuit;

**Construcții**

Crt	Nr cadastral Nr. topografic	Adresa	Observații / Referințe
A1.1	21609-C1	Loc. Provita De Jos, Nr. 602, Jud. Prahova	Nr. niveluri:2; S. construita la sol:82 mp; Locuinta

**B. Partea II. Proprietari și acte**

Inscrieri privitoare la dreptul de proprietate și alte drepturi reale		Referințe
<b>52267 / 17/12/2021</b>		
Act Notarial nr. 592, din 16/12/2021 emis de Leanca Maria;		
B2	Intabulare, drept de PROPRIETATE donatie, dobandit prin Conventie, cota actuala 1/1 1) BĂDICĂ PETRE	A1, A1.1

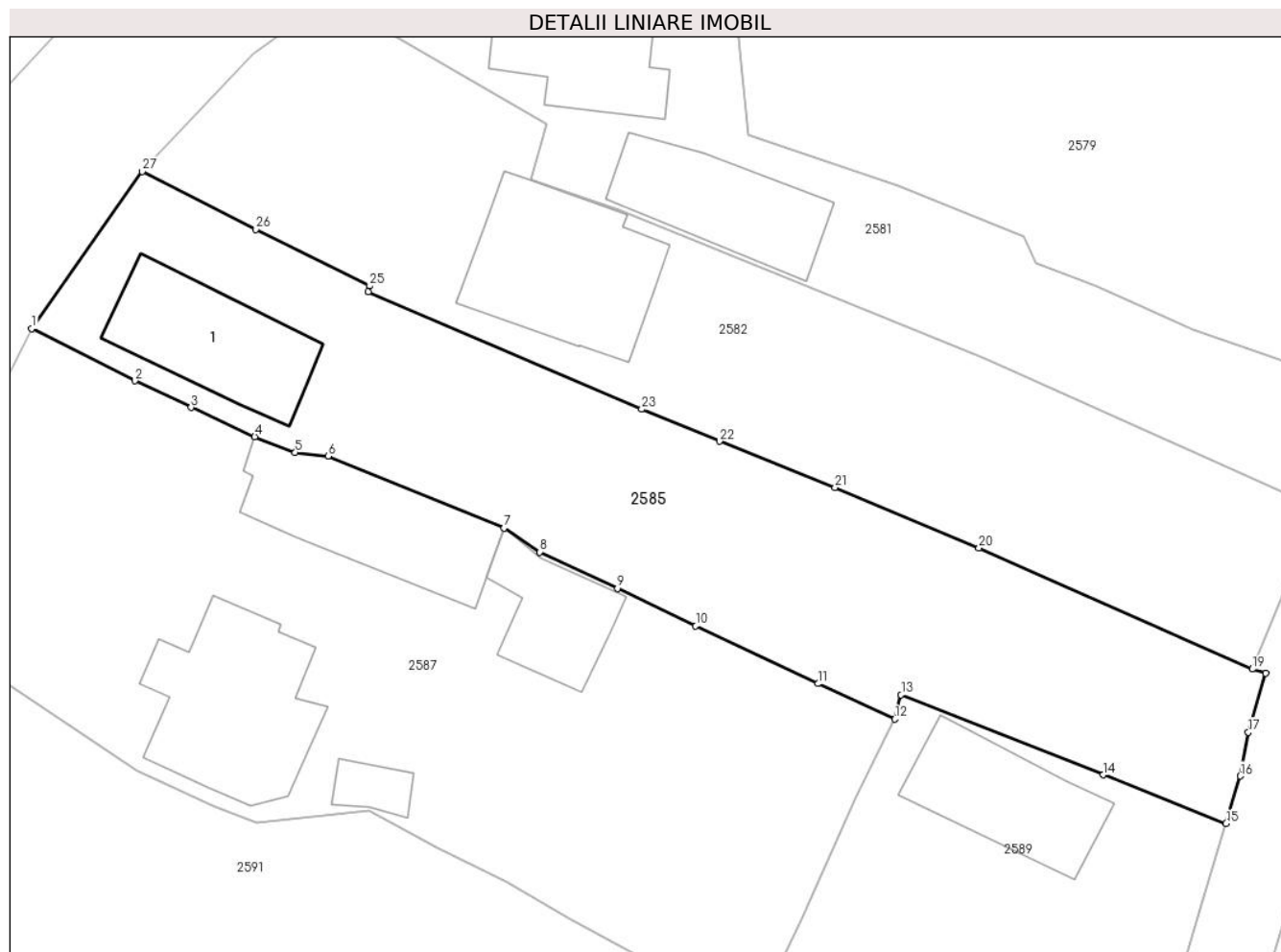
**C. Partea III. SARCINI .**

Inscrieri privind dezmembramintele dreptului de proprietate, drepturi reale de garanție și sarcini	Referințe
NU SUNT	

### Teren

Nr cadastral	Suprafața (mp)*	Observații / Referințe
21609	Din acte: 890 Masurata: 949	

\* Suprafața este determinată în planul de proiecție Stereo 70.



### Date referitoare la teren

Crt	Categorie folosință	Intra vilan	Suprafața (mp)	Tarla	Parcelă	Nr. topo	Observații / Referințe
1	curți constructii	DA	250	11	360	-	
2	arabil	DA	699	11	361	-	

### Date referitoare la construcții

Crt	Număr	Destinație construcție	Supraf. (mp)	Situație juridică	Observații / Referințe
A1.1	21609-C1	construcții de locuințe	82	Cu acte	Nr. niveluri:2; S. construita la sol:82 mp; Locuinta

### Lungime Segmente

1) Valorile lungimilor segmentelor sunt obținute din proiecție în plan.

Punct început	X / Y	Punct sfârșit	X / Y	Lungime segment (** (m))
1	553.006,449 402.718,257	2	553.013,242 402.714,831	7.608
3	553.016,929 402.713,078	4	553.021,118 402.711,158	4.608

Punct început	X / Y	Punct sfârșit	X / Y	Lungime segment (** (m))
2	553.013,242 402.714,831	3	553.016,929 402.713,078	4.083
4	553.021,118 402.711,158	5	553.023,779 402.710,117	2.857

Punct început	X / Y	Punct sfârșit	X / Y	Lungime segment (** (m))
5	553.023,779 402.710,117	6	553.025,938 402.709,868	2.173
7	553.037,525 402.705,141	8	553.039,86 402.703,568	2.815
9	553.044,976 402.701,173	10	553.050,127 402.698,701	5.713
11	553.058,161 402.694,914	12	553.063,214 402.692,587	5.563
13	553.063,631 402.694,175	14	553.076,923 402.688,914	14.295
15	553.085,004 402.685,715	16	553.085,936 402.688,838	3.259
17	553.086,475 402.691,71	18	553.087,616 402.695,595	4.049
19	553.086,732 402.695,872	20	553.068,748 402.703,846	19.673
21	553.059,291 402.707,806	22	553.051,696 402.710,858	8.184
23	553.046,574 402.712,966	24	553.028,589 402.720,677	19.568
25	553.028,686 402.721,069	26	553.021,191 402.724,792	8.369
27	553.013,726 402.728,59	1	553.006,449 402.718,257	12.639

Punct început	X / Y	Punct sfârșit	X / Y	Lungime segment (** (m))
6	553.025,938 402.709,868	7	553.037,525 402.705,141	12.514
8	553.039,86 402.703,568	9	553.044,976 402.701,173	5.649
10	553.050,127 402.698,701	11	553.058,161 402.694,914	8.882
12	553.063,214 402.692,587	13	553.063,631 402.694,175	1.642
14	553.076,923 402.688,914	15	553.085,004 402.685,715	8.691
16	553.085,936 402.688,838	17	553.086,475 402.691,71	2.922
18	553.087,616 402.695,595	19	553.086,732 402.695,872	0.926
20	553.068,748 402.703,846	21	553.059,291 402.707,806	10.253
22	553.051,696 402.710,858	23	553.046,574 402.712,966	5.539
24	553.028,589 402.720,677	25	553.028,686 402.721,069	0.404
26	553.021,191 402.724,792	27	553.013,726 402.728,59	8.376

\*\* Lungimile segmentelor sunt determinate în planul de proiecție Stereo 70 și sunt rotunjite la 1 milimetru.

\*\*\* Distanța dintre puncte este formată din segmente cumulate ce sunt mai mici decât valoarea 1 milimetru.



**DATE DESPRE IMOBILUL NR. 2586**

Oficiul de Cadastru și Publicitate Imobiliară PRAHOVA  
Biroul de Cadastru și Publicitate Imobiliară Câmpina

**A. Partea I. Descrierea imobilului**

TEREN Intravilan

Adresa: Loc. Provita De Jos, Str Drum Comunal, Jud. Prahova

Nr. Crt	Nr cadastral Nr. topografic	Suprafața* (mp)	Observații / Referințe
A1	21781	Din acte: 3.051 Masurata: 3.090	Sector cadastral:6 Teren imprejmuit; pct. Acasa

**Construcții**

Crt	Nr cadastral Nr. topografic	Adresa	Observații / Referințe
A1.1	21781-C1	Loc. Provita De Jos, Str Drum Comunal, Jud. Prahova	Nr. niveluri:2; S. construita la sol:55 mp; LOCUINTA, PARTER. Beci in Su = 6.03 mp.
A1.2	21781-C2	Loc. Provita De Jos, Str Drum Comunal, Jud. Prahova	Nr. niveluri:1; S. construita la sol:10 mp; ANEXA, PARTER.

**B. Partea II. Proprietari și acte**

Inscrieri privitoare la dreptul de proprietate și alte drepturi reale		Referințe
<b>44867 / 20/09/2023</b>		
Act Notarial nr. 1621, din 19/09/2023 emis de Ciobanu Dinel Victor;		
B1	Se infiinteaza cartea funciara 21781 a imobilului cu numarul cadastral 21781 / UAT Provita de Jos, rezultat din dezmembrarea imobilului cu numarul cadastral 20059 in scris in cartea funciara 20059;	A1
Hotarare Judecatoreasca nr. 2658, din 07/12/2015 emis de Judecatoria Campina (act notarial nr 291 din 03.07.2006, emis de NP Neagu Mihaela;act administrativ nr 7 din 23.09.1970, emis de Primaria Provita de Jos);		
B2	Intabulare, drept de PROPRIETATE, dobandit prin Hotarare Judecatoreasca, cota actuala 1/2 1) <b>MAFTEIANU (FOSTA MICU) MARIA</b>	A1
Act Notarial nr. CM NR. 50, din 21/02/2022 emis de Ciobanu Dinel Victor (act administrativ nr 7778 din 23.02.2022, emis de BCPI Câmpina);		
B5	Intabulare, drept de PROPRIETATE, dobandit prin Succesiune, cota actuala 1/2 1) <b>MAFTEIANU MARIA</b> <i>OBSERVATII: pozitie transcrisa din CF 20059/Provita de Jos, inscrisa prin incheierea nr. 43247 din 14/09/2023;</i>	A1
B6	Intabulare, drept de PROPRIETATE, dobandit prin Succesiune, cota actuala 1/1 1) <b>MAFTEIANU MARIA</b>	A1.1, A1.2

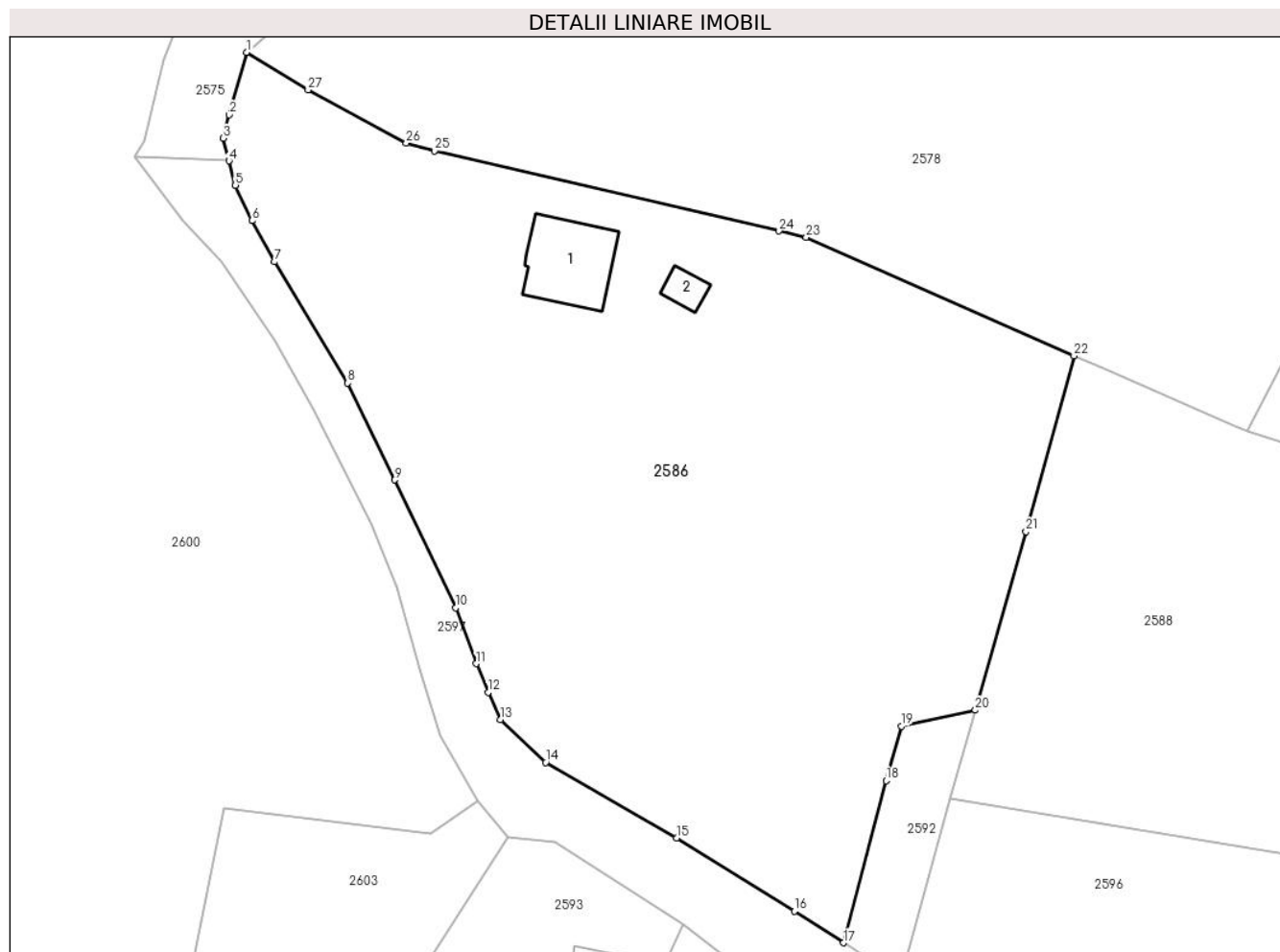
**C. Partea III. SARCINI .**

Inscrieri privind dezmembramintele dreptului de proprietate, drepturi reale de garanție și sarcini	Referințe
NU SUNT	

### Teren

Nr cadastral	Suprafața (mp)*	Observații / Referințe
21781	Din acte: 3.051 Masurata: 3.090	pct. Acasa

\* Suprafața este determinată în planul de proiecție Stereo 70.



### Date referitoare la teren

Crt	Categorie folosință	Intra vilan	Suprafața (mp)	Tarla	Parcelă	Nr. topo	Observații / Referințe
1	curți constructii	DA	634	9	296.297.298	-	
2	faneata	DA	2.456	9	296.297.298	-	

### Date referitoare la construcții

Crt	Număr	Destinație construcție	Supraf. (mp)	Situație juridică	Observații / Referințe
A1.1	21781-C1	construcții de locuințe	55	Cu acte	Nr. niveluri:2; S. construita la sol:55 mp; LOCUINTA, PARTER. Beci in Su = 6.03 mp.
A1.2	21781-C2	construcții anexa	10	Cu acte	Nr. niveluri:1; S. construita la sol:10 mp; ANEXA, PARTER.

### Lungime Segmente

1) Valorile lungimilor segmentelor sunt obținute din proiecție în plan.

Punct început	X / Y	Punct sfârșit	X / Y	Lungime segment (** (m))
1	553.240,226 402.737,645	2	553.238,657 402.732,052	5.809
3	553.238,137 402.729,942	4	553.238,643 402.727,917	2.087

Punct început	X / Y	Punct sfârșit	X / Y	Lungime segment (** (m))
2	553.238,657 402.732,052	3	553.238,137 402.729,942	2.173
4	553.238,643 402.727,917	5	553.239,214 402.725,742	2.249



Punct început	X / Y	Punct sfârșit	X / Y	Lungime segment (** (m)
5	553.239,214 402.725,742	6	553.240,709 402.722,562	3.514
7	553.242,738 402.718,887	8	553.249,285 402.708,007	12.698
9	553.253,462 402.699,329	10	553.258,951 402.687,867	12.709
11	553.260,793 402.682,87	12	553.261,855 402.680,31	2.772
13	553.262,976 402.677,85	14	553.267,023 402.674,035	5.562
15	553.278,754 402.667,239	16	553.289,31 402.660,686	12.425
17	553.293,705 402.657,865	18	553.297,53 402.672,39	15.021
19	553.298,882 402.677,267	20	553.305,526 402.678,709	6.799
21	553.310,06 402.694,7	22	553.314,36 402.710,45	16.326
23	553.290,376 402.721,09	24	553.287,937 402.721,64	2.5
25	553.257,066 402.728,829	26	553.254,529 402.729,528	2.632
27	553.245,729 402.734,268	1	553.240,226 402.737,645	6.457

Punct început	X / Y	Punct sfârșit	X / Y	Lungime segment (** (m)
6	553.240,709 402.722,562	7	553.242,738 402.718,887	4.198
8	553.249,285 402.708,007	9	553.253,462 402.699,329	9.631
10	553.258,951 402.687,867	11	553.260,793 402.682,87	5.326
12	553.261,855 402.680,31	13	553.262,976 402.677,85	2.703
14	553.267,023 402.674,035	15	553.278,754 402.667,239	13.557
16	553.289,31 402.660,686	17	553.293,705 402.657,865	5.223
18	553.297,53 402.672,39	19	553.298,882 402.677,267	5.061
20	553.305,526 402.678,709	21	553.310,06 402.694,7	16.621
22	553.314,36 402.710,45	23	553.290,376 402.721,09	26.238
24	553.287,937 402.721,64	25	553.257,066 402.728,829	31.697
26	553.254,529 402.729,528	27	553.245,729 402.734,268	9.995

\*\* Lungimile segmentelor sunt determinate în planul de proiecție Stereo 70 și sunt rotunjite la 1 milimetru.

\*\*\* Distanța dintre puncte este formată din segmente cumulate ce sunt mai mici decât valoarea 1 milimetru.



**DATE DESPRE IMOBILUL NR. 2587**

Oficiul de Cadastru și Publicitate Imobiliară PRAHOVA  
Biroul de Cadastru și Publicitate Imobiliară Câmpina

**A. Partea I. Descrierea imobilului**

TEREN Intravilan

Adresa: Loc. Provita De Jos, Nr. 600, Jud. Prahova

Nr. Crt	Nr cadastral Nr. topografic	Suprafața* (mp)	Observații / Referințe
A1		Din acte: 1.352 Masurata: 1.371	Sector cadastral:6 Teren imprejmuit;

**Construcții**

Crt	Nr cadastral Nr. topografic	Adresa	Observații / Referințe
A1.1		Loc. Provita De Jos, Nr. 600, Jud. Prahova	Nr. niveluri:2; S. construita la sol:95 mp; Locuinta (P+E). Sc parter = 95mp (din care Sc terasa acoperita = 23.1 mp), Sc etaj = 61mp (+Sc balcon = 11.2mp). Sc desf. = 156mp.
A1.2		Loc. Provita De Jos, Nr. 600, Jud. Prahova	Nr. niveluri:2; S. construita la sol:110 mp; Locuinta (Beci+P). Sc beci = 15.3mp, Sc parter = 110mp (din care Sc terase acoperite = 6.9 + 9.6mp), Sc desf. = 125.3mp.
A1.3		Loc. Provita De Jos, Nr. 600, Jud. Prahova	Nr. niveluri:1; S. construita la sol:14 mp; Anexa (P)
A1.4		Loc. Provita De Jos, Nr. 600, Jud. Prahova	Nr. niveluri:1; S. construita la sol:52 mp; Anexa (P)

**B. Partea II. Proprietari și acte**

Inscrieri privitoare la dreptul de proprietate și alte drepturi reale		Referințe
/		
Act Administrativ nr. 80228, din 21/04/1999 emis de C.J.P.S.D.P.A.T. (titlu de proprietate);		
B1	Intabulare, drept de PROPRIETATE, dobandit prin Constituire, cota actuala 1/1 1) CARAVAN ALEXANDRU 2) CARAVAN FLORICA	A1
Act Notarial nr. 1082, din 25/03/1988 emis de Notariatul de Stat Local Campina (contract de vanzare-cumparare, Autorizatie de construire nr. 05/19.04.1994, Autorizatie de construire nr. 14/27.05.2003 );		
B2	Intabulare, drept de PROPRIETATE, dobandit prin Construire, cota actuala 1/1 1) CARAVAN ALEXANDRU 2) CARAVAN FLORICA	A1.1, A1.2, A1.3, A1.4

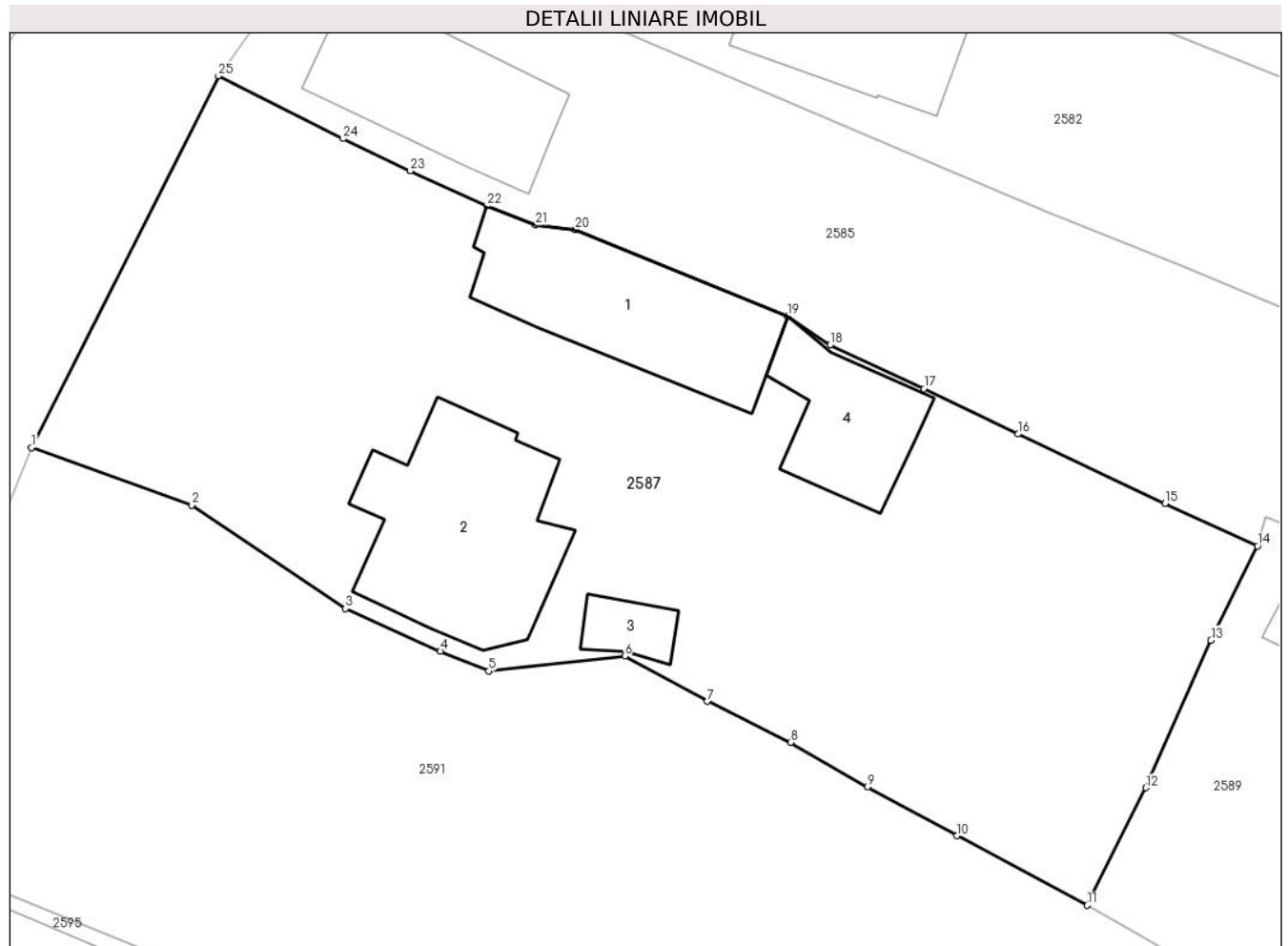
**C. Partea III. SARCINI .**

Inscrieri privind dezmembramintele dreptului de proprietate, drepturi reale de garanție și sarcini	Referințe
NU SUNT	

**Teren**

Nr cadastral	Suprafața (mp)*	Observații / Referințe
	Din acte: 1.352 Masurata: 1.371	

\* Suprafața este determinată în planul de proiecție Stereo 70.



**Date referitoare la teren**

Crt	Categorie folosință	Intra vilan	Suprafața (mp)	Tarla	Parcelă	Nr. topo	Observații / Referințe
1	curți constructii	DA	700	9	366	-	
2	arabil	DA	671	9	365,368	-	

**Date referitoare la construcții**

Crt	Număr	Destinație construcție	Supraf. (mp)	Situație juridică	Observații / Referințe
A1.1		construcții de locuințe	95	Cu acte	Nr. niveluri:2; S. construita la sol:95 mp; Locuinta (P+E). Sc parter = 95mp (din care Sc terasa acoperita = 23.1mp), Sc etaj = 61mp (+Sc balcon = 11.2mp). Sc desf. = 156mp.
A1.2		construcții de locuințe	110	Cu acte	Nr. niveluri:2; S. construita la sol:110 mp; Locuinta (Beci+P). Sc beci = 15.3mp, Sc parter = 110mp (din care Sc terase acoperite = 6.9 + 9.6mp), Sc desf. = 125.3mp.
A1.3		construcții anexa	14	Cu acte	Nr. niveluri:1; S. construita la sol:14 mp; Anexa (P)
A1.4		construcții anexa	52	Cu acte	Nr. niveluri:1; S. construita la sol:52 mp; Anexa (P)

## Lungime Segmente

1) Valorile lungimilor segmentelor sunt obținute din proiecție în plan.

Punct început	X / Y	Punct sfârșit	X / Y	Lungime segment (** (m)
1	552.996,226 402.697,959	2	553.004,993 402.694,817	9.313
3	553.013,383 402.689,164	4	553.018,571 402.686,833	5.688
5	553.021,209 402.685,747	6	553.028,64 402.686,571	7.477
7	553.033,159 402.684,1	8	553.037,708 402.681,858	5.071
9	553.041,913 402.679,432	10	553.046,784 402.676,749	5.561
11	553.053,909 402.672,961	12	553.057,122 402.679,376	7.175
13	553.060,67 402.687,433	14	553.063,214 402.692,587	5.748
15	553.058,161 402.694,914	16	553.050,127 402.698,701	8.882
17	553.044,976 402.701,173	18	553.039,86 402.703,568	5.649
19	553.037,525 402.705,141	20	553.025,938 402.709,868	12.514
21	553.023,779 402.710,117	22	553.021,118 402.711,158	2.857
23	553.016,929 402.713,078	24	553.013,242 402.714,831	4.083
25	553.006,449 402.718,257	1	552.996,226 402.697,959	22.727

Punct început	X / Y	Punct sfârșit	X / Y	Lungime segment (** (m)
2	553.004,993 402.694,817	3	553.013,383 402.689,164	10.117
4	553.018,571 402.686,833	5	553.021,209 402.685,747	2.853
6	553.028,64 402.686,571	7	553.033,159 402.684,1	5.15
8	553.037,708 402.681,858	9	553.041,913 402.679,432	4.855
10	553.046,784 402.676,749	11	553.053,909 402.672,961	8.069
12	553.057,122 402.679,376	13	553.060,67 402.687,433	8.804
14	553.063,214 402.692,587	15	553.058,161 402.694,914	5.563
16	553.050,127 402.698,701	17	553.044,976 402.701,173	5.713
18	553.039,86 402.703,568	19	553.037,525 402.705,141	2.815
20	553.025,938 402.709,868	21	553.023,779 402.710,117	2.173
22	553.021,118 402.711,158	23	553.016,929 402.713,078	4.608
24	553.013,242 402.714,831	25	553.006,449 402.718,257	7.608

\*\* Lungimile segmentelor sunt determinate în planul de proiecție Stereo 70 și sunt rotunjite la 1 milimetru.

\*\*\* Distanța dintre puncte este formată din segmente cumulate ce sunt mai mici decât valoarea 1 milimetru.



**DATE DESPRE IMOBILUL NR. 2588**

Oficiul de Cadastru și Publicitate Imobiliară PRAHOVA  
Biroul de Cadastru și Publicitate Imobiliară Câmpina

**A. Partea I. Descrierea imobilului**

TEREN Intravilan

Nr. CF vechi:1219

Nr. cadastral vechi:10252

Adresa: Loc. Provita De Jos, Jud. Prahova

Nr. Crt	Nr cadastral Nr. topografic	Suprafața* (mp)	Observații / Referințe
A1	20360	1.130	Sector cadastral:6 Teren imprejmuit;

**B. Partea II. Proprietari și acte**

Inscrieri privitoare la dreptul de proprietate și alte drepturi reale		Referințe
<b>7769 / 23/02/2022</b>		
Act Notarial nr. CM NR. 50, din 21/02/2022 emis de Ciobanu Dinel Victor;		
B2	Intabulare, drept de PROPRIETATE, dobandit prin Succesiune, cota actuala 1/1 1) <b>MAFTEIANU MARIA</b>	A1
<b>25434 / 17/06/2024</b>		
Act Administrativ nr. C 5027, din 14/06/2024 emis de OCPI PRAHOVA;		
B4	se notează referatul de admitere a anulării propunerii de alipire a imobilului, în baza referatului nr C 5027 din 14.06.2024 emis de OCPI PRAHOVA	A1
<b>26795 / 26/06/2024</b>		
Act Administrativ nr. 4000, din 19/06/2024 emis de PRIMARIA COMUNEI PROVITA DE JOS;		
B5	se actualizează informațiile cadastrale în sensul menționării identificatorilor cadastrali respectiv tarla 8 și parcela 299	A1
<b>32144 / 30/07/2024</b>		
Act Administrativ nr. C 369, din 30/07/2024 emis de OCPI PRAHOVA;		
B6	se notează referatul de admitere privind documentația de alipire a imobilului	A1

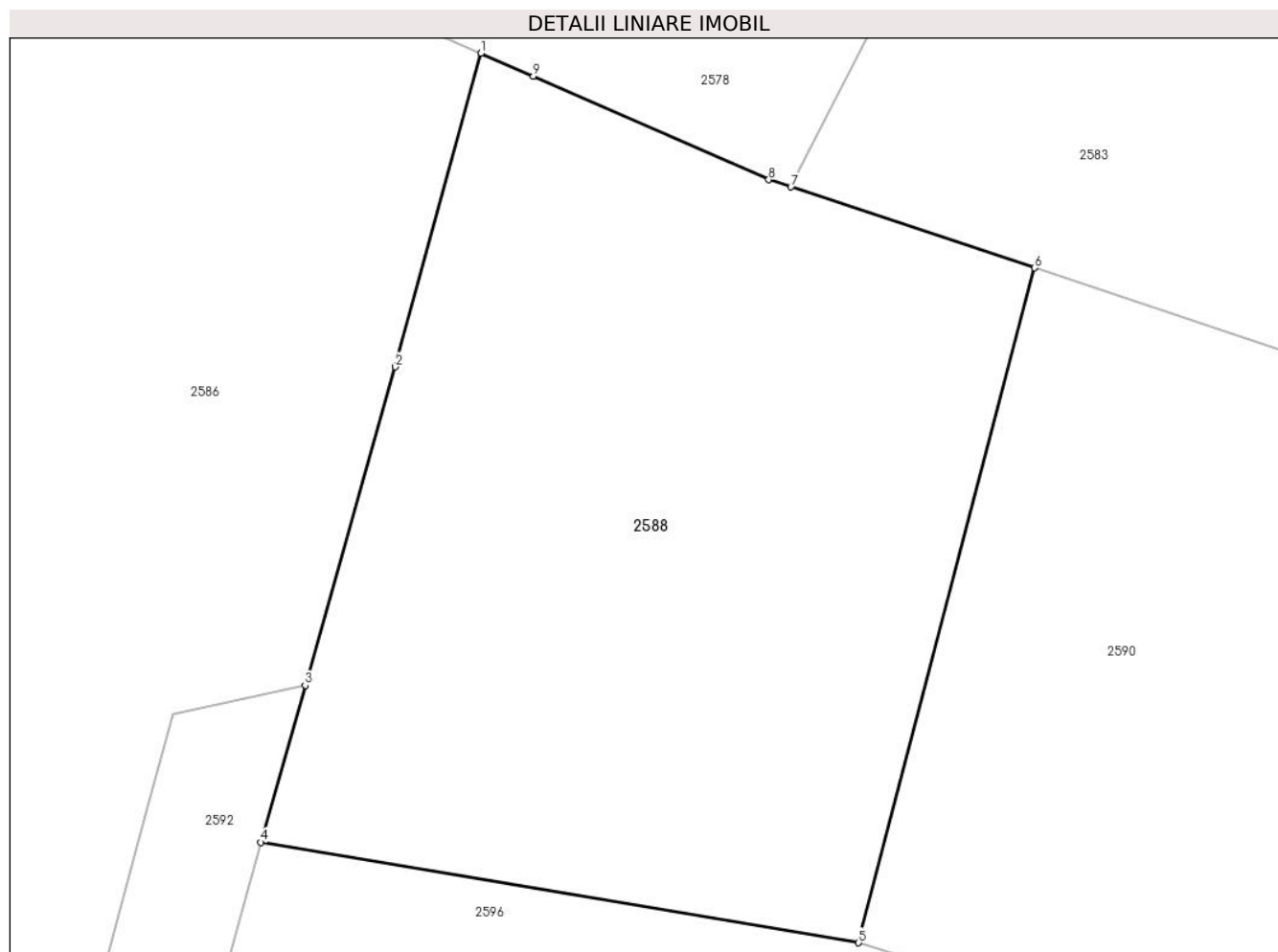
**C. Partea III. SARCINI**

Inscrieri privind dezmembramintele dreptului de proprietate, drepturi reale de garanție și sarcini		Referințe
<b>32560 / 02/08/2024</b>		
Act Notarial nr. 1558, din 31/07/2024 emis de SARBAN DRAGOS-CRISTIAN;		
C1	Intabulare, drept de SUPERFICIEcu titlu gratuit, pe o perioadă de 99 de ani 1) <b>BLU CAPITAL PARTNERS SRL, CIF:40725750</b>	A1

**Teren**

Nr cadastral	Suprafața (mp)*	Observații / Referințe
20360	1.130	

\* Suprafața este determinată în planul de proiecție Stereo 70.



**Date referitoare la teren**

Crt	Categorie folosință	Intravilan	Suprafața (mp)	Tarla	Parcelă	Nr. topo	Observații / Referințe
1	livada	DA	1.130	8	299	-	

**Lungime Segmente**

1) Valorile lungimilor segmentelor sunt obținute din proiecție în plan.

Punct început	X / Y	Punct sfârșit	X / Y	Lungime segment (** (m)
1	553.314,36 402.710,45	2	553.310,06 402.694,7	16.326
2	553.310,06 402.694,7	3	553.305,526 402.678,709	16.621
3	553.305,526 402.678,709	4	553.303,29 402.670,82	8.2
4	553.303,29 402.670,82	5	553.333,34 402.665,78	30.47
5	553.333,34 402.665,78	6	553.342,18 402.699,67	35.024



Punct început	X / Y	Punct sfârșit	X / Y	Lungime segment (** (m)
6	553.342,18 402.699,67	7	553.329,933 402.703,731	12.903
7	553.329,933 402.703,731	8	553.328,82 402.704,1	1.172
8	553.328,82 402.704,1	9	553.316,99 402.709,3	12.922
9	553.316,99 402.709,3	1	553.314,36 402.710,45	2.87

\*\* Lungimile segmentelor sunt determinate în planul de proiecție Stereo 70 și sunt rotunjite la 1 milimetru.

\*\*\* Distanța dintre puncte este formată din segmente cumulate ce sunt mai mici decât valoarea 1 milimetru.



**DATE DESPRE IMOBILUL NR. 2589**

Oficiul de Cadastru și Publicitate Imobiliară PRAHOVA  
Biroul de Cadastru și Publicitate Imobiliară Câmpina

**A. Partea I. Descrierea imobilului**

TEREN Intravilan

Nr. CF vechi:209  
Nr. cadastral vechi:276

Adresa: Loc. Provita De Jos, Str Principala, Nr. 601, Jud. Prahova

Nr. Crt	Nr cadastral Nr. topografic	Suprafața* (mp)	Observații / Referințe
A1	20988	620	Sector cadastral:6 Teren imprejmuit;

**Construcții**

Crt	Nr cadastral Nr. topografic	Adresa	Observații / Referințe
A1.1	20988-C1	Loc. Provita De Jos, Str Principala, Nr. 601, Jud. Prahova	Nr. niveluri:2; S. construita la sol:74 mp; Locuinta (Beci+P). Sc beci = 19mp, Sc parter = 74mp, Sc desf. = 93mp.
A1.2	20988-C2	Loc. Provita De Jos, Str Principala, Nr. 601, Jud. Prahova	Nr. niveluri:1; S. construita la sol:12 mp; Anexa

**B. Partea II. Proprietari și acte**

Inscrieri privitoare la dreptul de proprietate și alte drepturi reale	Referințe
<b>52262 / 17/12/2021</b>	
Act Notarial nr. 592, din 16/12/2021 emis de Leanca Maria;	
B2 Intabulare, drept de PROPRIETATEdonatie, dobandit prin Conventie, cota actuala 1/1 1) BĂDICĂ PETRE	A1, A1.1, A1.2

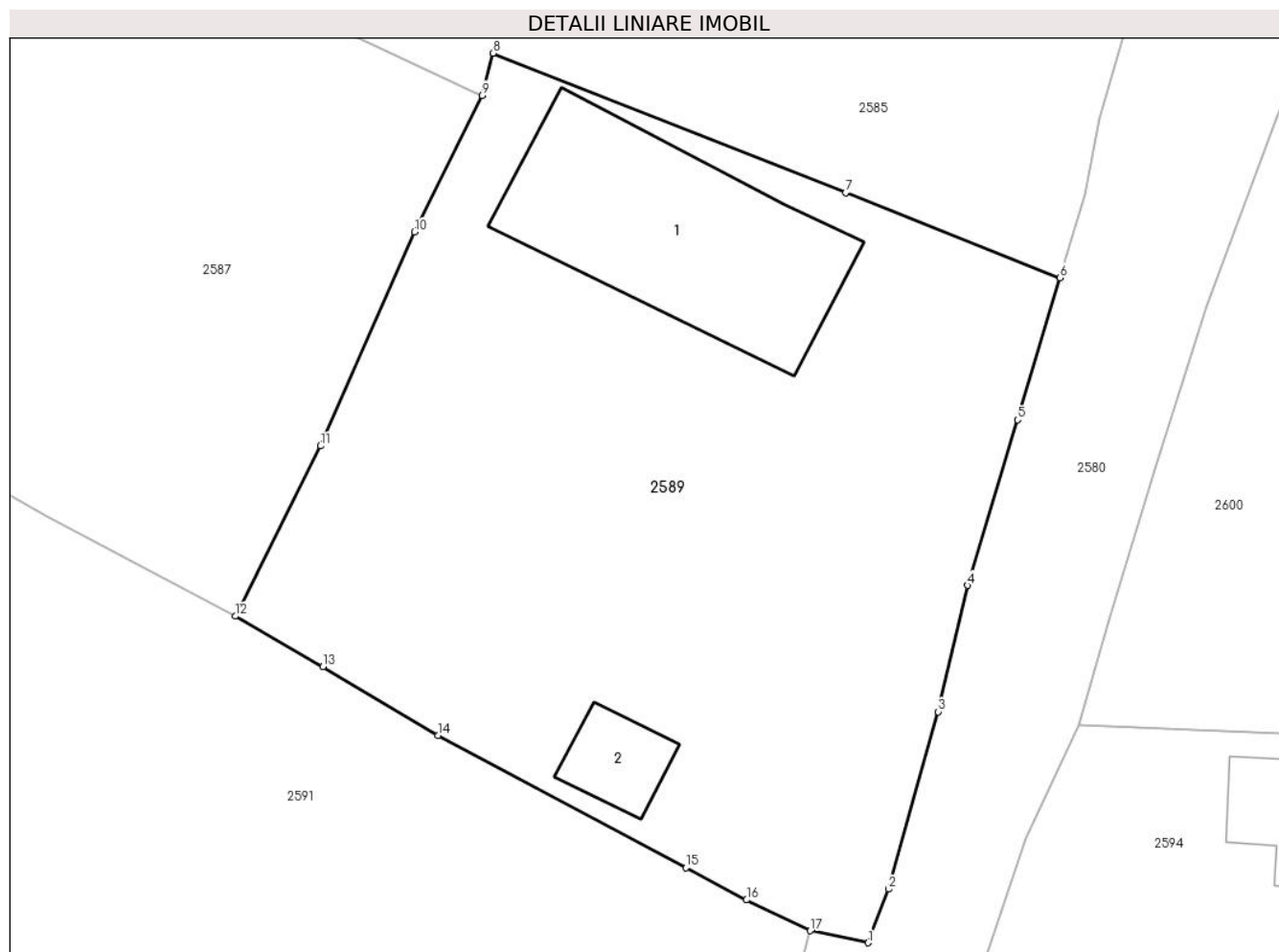
**C. Partea III. SARCINI .**

Inscrieri privind dezmembramintele dreptului de proprietate, drepturi reale de garanție și sarcini	Referințe
NU SUNT	

### Teren

Nr cadastral	Suprafața (mp)*	Observații / Referințe
20988	620	

\* Suprafața este determinată în planul de proiecție Stereo 70.



### Date referitoare la teren

Crt	Categorie folosință	Intravilan	Suprafața (mp)	Tarla	Parcelă	Nr. topo	Observații / Referințe
1	curți constructii	DA	620	-	-	-	

### Date referitoare la construcții

Crt	Număr	Destinație construcție	Supraf. (mp)	Situație juridică	Observații / Referințe
A1.1	20988-C1	construcții de locuințe	74	Cu acte	Nr. niveluri:2; S. construită la sol:74 mp; Locuința (Beci+P). Sc beci = 19mp, Sc parter = 74mp, Sc desf. = 93mp.
A1.2	20988-C2	construcții anexa	12	Cu acte	Nr. niveluri:1; S. construită la sol:12 mp; Anexa

### Lungime Segmente

1) Valorile lungimilor segmentelor sunt obținute din proiecție în plan.

Punct început	X / Y	Punct sfârșit	X / Y	Lungime segment (** (m)
1	553.077,766 402.660,655	2	553.078,541 402.662,673	2.162
2	553.078,541 402.662,673	3	553.080,413 402.669,358	6.942

Punct început	X / Y	Punct sfârșit	X / Y	Lungime segment (** (m)
3	553.080,413 402.669,358	4	553.081,511 402.674,123	4.89
4	553.081,511 402.674,123	5	553.083,406 402.680,36	6.519
5	553.083,406 402.680,36	6	553.085,004 402.685,715	5.588
6	553.085,004 402.685,715	7	553.076,923 402.688,914	8.691
7	553.076,923 402.688,914	8	553.063,631 402.694,175	14.295
8	553.063,631 402.694,175	9	553.063,214 402.692,587	1.642
9	553.063,214 402.692,587	10	553.060,67 402.687,433	5.748
10	553.060,67 402.687,433	11	553.057,122 402.679,376	8.804
11	553.057,122 402.679,376	12	553.053,909 402.672,961	7.175
12	553.053,909 402.672,961	13	553.057,214 402.671,06	3.813
13	553.057,214 402.671,06	14	553.061,545 402.668,474	5.044
14	553.061,545 402.668,474	15	553.070,894 402.663,477	10.601
15	553.070,894 402.663,477	16	553.073,186 402.662,27	2.59
16	553.073,186 402.662,27	17	553.075,588 402.661,107	2.669
17	553.075,588 402.661,107	1	553.077,766 402.660,655	2.224

\*\* Lungimile segmentelor sunt determinate în planul de proiecție Stereo 70 și sunt rotunjite la 1 milimetru.

\*\*\* Distanța dintre puncte este formată din segmente cumulate ce sunt mai mici decât valoarea 1 milimetru.



**DATE DESPRE IMOBILUL NR. 2590**

Oficiul de Cadastru și Publicitate Imobiliară PRAHOVA  
Biroul de Cadastru și Publicitate Imobiliară Câmpina

**A. Partea I. Descrierea imobilului**

TEREN Intravilan

Nr. CF vechi:489

Nr. cadastral vechi:631

Adresa: Loc. Provita De Jos, Jud. Prahova

Nr. Crt	Nr cadastral Nr. topografic	Suprafața* (mp)	Observații / Referințe
A1	21166	Din acte: 2.252 Masurata: 2.270	Sector cadastral:6 Teren imprejmuit; Pct. Acasa 2 Suprafata afectata de servitute de trecere, delimitata de perimetrul e, 59, 56, f, cu latime 3.50 m si S = 78.00 mp.

**B. Partea II. Proprietari și acte**

Inscrieri privitoare la dreptul de proprietate și alte drepturi reale		Referințe
<b>5030 / 28/06/2006</b>		
Hotarare Judecatoreasca nr. 2658/2005, din 01/01/2005 emis de Judecatoria Campina;		
B1	Intabulare, drept de PROPRIETATE, dobandit prin Hotarare Judecatoreasca, cota actuala 1/2 1) <b>MAFTEIANU MARIA</b> <i>OBSERVATII: (provenita din conversia CF 489)</i>	A1
<b>7773 / 23/02/2022</b>		
Act Notarial nr. CM NR. 50, din 21/02/2022 emis de Ciobanu Dinel Victor;		
B2	Intabulare, drept de PROPRIETATE, dobandit prin Succesiune, cota actuala 1/2 1) <b>MAFTEIANU MARIA</b>	A1
<b>42553 / 08/09/2023</b>		
Act Administrativ nr. 5030, din 05/07/2006 emis de OCPI PRAHOVA;		
B3	se repositiionează imobilul, cu modificare de suprafată de la 2252 mp la 2270 mp, conform documentației tehnice avizate	A1
<b>3842 / 05/02/2024</b>		
Act Administrativ nr. 8253, din 21/06/2006 emis de OCPI PRAHOVA (act administrativ nr 42553 din 08.09.2023, emis de OCPI PRAHOVA;inscris sub semnatura privata nr 12 din 05.02.2024, emis de Gheorghiu Andrei Ciprian);		
B4	se îndreapă eroarea materială strecurată în prima parte a CF, în sensul menționării corecte a indentificatorilor cadastrali si anume: tarla 9, parcelele 297,298	A1
<b>25434 / 17/06/2024</b>		
Act Administrativ nr. C 5027, din 14/06/2024 emis de OCPI PRAHOVA;		
B6	se notează referatul de admitere a anulării propunerii de alipire a imobilului, în baza referatului nr C 5027 din 14.06.2024 emis de OCPI PRAHOVA	A1
<b>26803 / 26/06/2024</b>		
Act Administrativ nr. 4000, din 19/06/2024 emis de PRIMARIA COMUNEI PROVITA DE JOS;		
B7	se actualizează informațiile cadastrale conform documentației tehnice avizate, în sensul schimbării identificatorilor cadastrali ai imobilului, astfel: tarla 8, parcela 300	A1
<b>32144 / 30/07/2024</b>		
Act Administrativ nr. C 369, din 30/07/2024 emis de OCPI PRAHOVA;		
B8	se notează referatul de admitere privind documentația de alipire a imobilului	A1

**C. Partea III. SARCINI**

Inscrieri privind dezmembramintele dreptului de proprietate, drepturi reale de garanție și sarcini		Referințe
<b>5030 / 28/06/2006</b>		
Hotarare Judecatoreasca nr. 2450/2005, din 01/01/2005 emis de Judecatoria Campina;		
C1	Intabulare, drept de SERVITUTEde trecere, dobandit prin Hotarare Judecatoreasca, cota actuala 1/1, cota initiala 1/1 1) <b>MICU ION</b>	A1

Inscrieri privind dezmembramintele dreptului de proprietate, drepturi reale de garanție și sarcini	Referințe
2) BORA FLOAREA 3) BRAGA ELENA 4) MICU CONSTANTIN 5) ANGHELACHE AURELIA 6) ZAMFIR MARIA 7) COSCIUG PENTOIU CARMEN 8) VLADILA ELVIRA <i>OBSERVATII: (provenita din conversia CF 489)</i>	
<b>32561 / 02/08/2024</b>	
Act Notarial nr. 1558, din 31/07/2024 emis de SARBAN DRAGOS-CRISTIAN;	
C2	Intabulare, drept de SUPERFICIEcu titlu gratuit, pe o perioadă de 99 de ani 1) BLU CAPITAL PARTNERS SRL, CIF:40725750
	A1

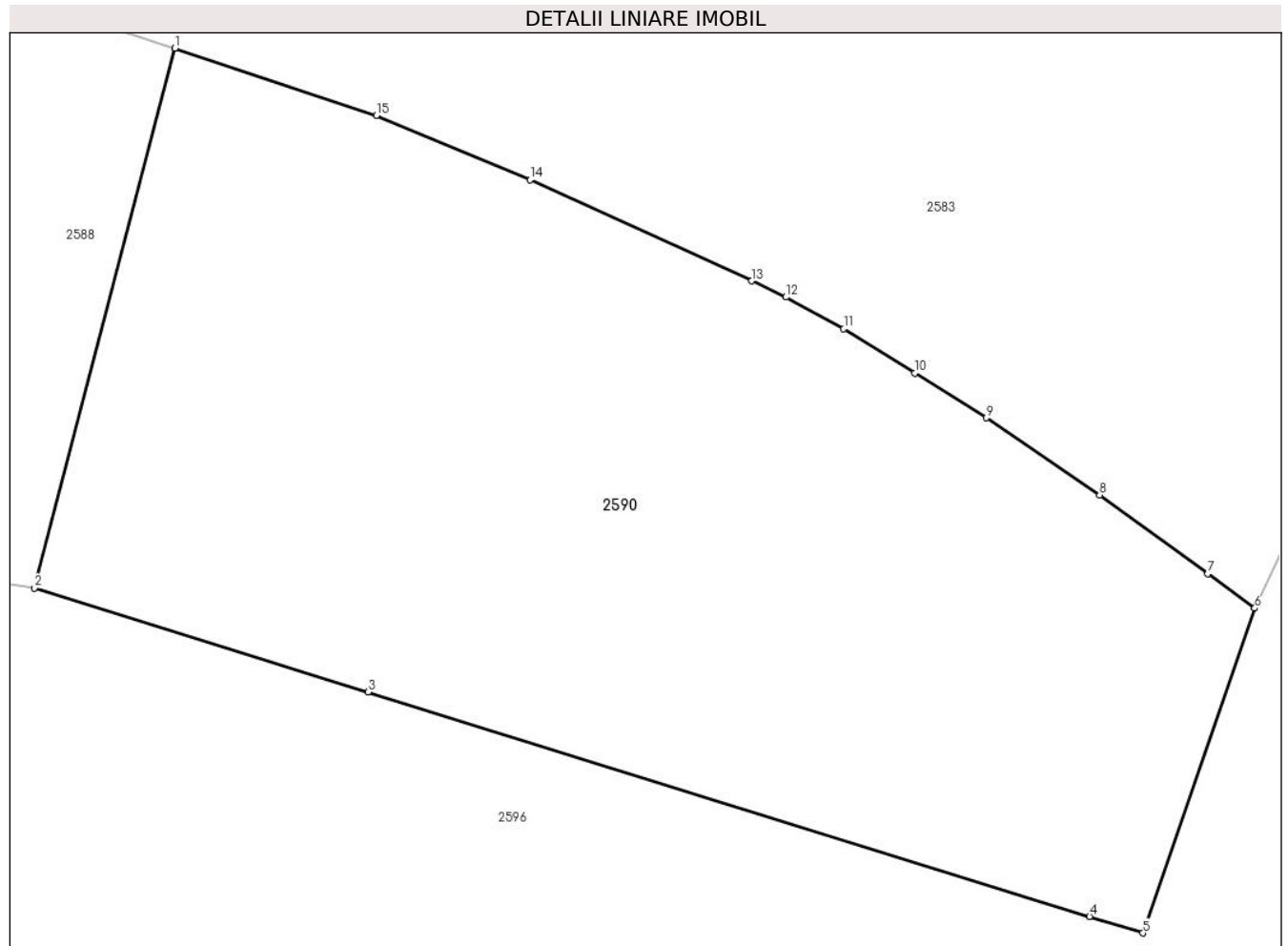


## Anexa Nr. 1 La Partea I

## Teren

Nr cadastral	Suprafața (mp)*	Observații / Referințe
21166	Din acte: 2.252 Masurata: 2.270	Pct. Acasa 2 Suprafata afectata de servitute de trecere, delimitata de perimetrul e, 59, 56, f, cu latime 3.50 m si S = 78.00 mp.

\* Suprafața este determinată în planul de proiecție Stereo 70.



## Date referitoare la teren

Crt	Categorie folosință	Intra vilan	Suprafața (mp)	Tarla	Parcelă	Nr. topo	Observații / Referințe
1	faneata	DA	2.270	8	300	-	

## Lungime Segmente

1) Valorile lungimilor segmentelor sunt obținute din proiecție în plan.

Punct început	X / Y	Punct sfârșit	X / Y	Lungime segment (** (m)
1	553.342,18 402.699,67	2	553.333,34 402.665,78	35.024
2	553.333,34 402.665,78	3	553.354,32 402.659,25	21.973
3	553.354,32 402.659,25	4	553.399,606 402.645,17	47.424
4	553.399,606 402.645,17	5	553.402,95 402.644,13	3.502
5	553.402,95 402.644,13	6	553.409,978 402.664,518	21.565

Punct început	X / Y	Punct sfârșit	X / Y	Lungime segment (** (m)
6	553.409,978 402.664,518	7	553.407,02 402.666,677	3.662
7	553.407,02 402.666,677	8	553.400,238 402.671,628	8.397
8	553.400,238 402.671,628	9	553.393,114 402.676,468	8.613
9	553.393,114 402.676,468	10	553.388,631 402.679,288	5.296
10	553.388,631 402.679,288	11	553.384,167 402.682,056	5.253
11	553.384,167 402.682,056	12	553.380,533 402.684,046	4.143
12	553.380,533 402.684,046	13	553.378,385 402.685,057	2.374
13	553.378,385 402.685,057	14	553.364,487 402.691,407	15.28
14	553.364,487 402.691,407	15	553.354,827 402.695,459	10.475
15	553.354,827 402.695,459	1	553.342,18 402.699,67	13.33

\*\* Lungimile segmentelor sunt determinate în planul de proiecție Stereo 70 și sunt rotunjite la 1 milimetru.

\*\*\* Distanța dintre puncte este formată din segmente cumulate ce sunt mai mici decât valoarea 1 milimetru.

**DATE DESPRE IMOBILUL NR. 2591**

Oficiul de Cadastru și Publicitate Imobiliară PRAHOVA  
Biroul de Cadastru și Publicitate Imobiliară Câmpina

**A. Partea I. Descrierea imobilului**

TEREN Intravilan

Adresa: Loc. Provita De Jos, Jud. Prahova

Nr. Crt	Nr cadastral Nr. topografic	Suprafața* (mp)	Observații / Referințe
A1		1.948	Sector cadastral:6 Teren imprejmuit;

**B. Partea II. Proprietari și acte**

Inscrieri privitoare la dreptul de proprietate și alte drepturi reale		Referințe
/		
Act Normativ nr. 7, din 13/03/1996 emis de Parlamentul României (lege);		
B1	Inscrierea posesiei, drept de PROPRIETATE, dobandit prin Lege, cota actuala 1/1 1) NEIDENTIFICAT NEIDENTIFICAT	A1
Act Normativ nr. 7, din 13/03/1996 emis de Parlamentul României, (art.13); (lege);		
B2	Se noteaza mentiunea de proprietar neidentificat.	A1

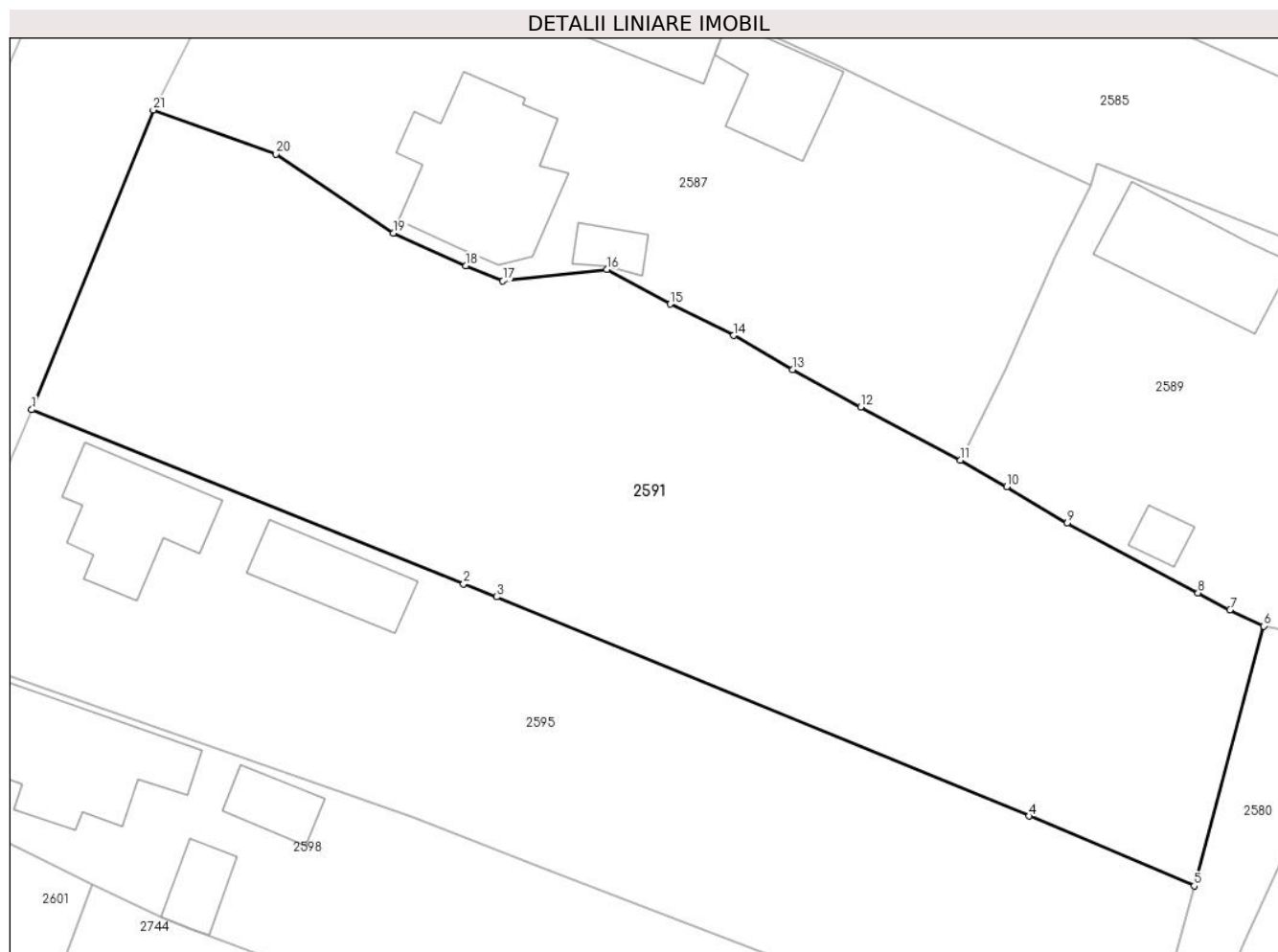
**C. Partea III. SARCINI .**

Inscrieri privind dezmembramintele dreptului de proprietate, drepturi reale de garanție și sarcini	Referințe
NU SUNT	

**Teren**

Nr cadastral	Suprafața (mp)*	Observații / Referințe
	1.948	

\* Suprafața este determinată în planul de proiecție Stereo 70.



**Date referitoare la teren**

Crt	Categorie folosință	Intra vilan	Suprafața (mp)	Tarla	Parcelă	Nr. topo	Observații / Referințe
1	curți constructii	DA	700	9	369	-	
2	arabil	DA	1.248	9	370	-	

**Lungime Segmente**

1) Valorile lungimilor segmentelor sunt obținute din proiecție în plan.

Punct început	X / Y	Punct sfârșit	X / Y	Lungime segment (** (m)
1	552.987,528 402.676,558	2	553.018,398 402.664,106	33.287
3	553.020,748 402.663,196	4	553.058,818 402.647,536	41.165
5	553.070,618 402.642,546	6	553.075,588 402.661,107	19.215
7	553.073,186 402.662,27	8	553.070,894 402.663,477	2.59

Punct început	X / Y	Punct sfârșit	X / Y	Lungime segment (** (m)
2	553.018,398 402.664,106	3	553.020,748 402.663,196	2.52
4	553.058,818 402.647,536	5	553.070,618 402.642,546	12.812
6	553.075,588 402.661,107	7	553.073,186 402.662,27	2.669
8	553.070,894 402.663,477	9	553.061,545 402.668,474	10.601

Punct început	X / Y	Punct sfârșit	X / Y	Lungime segment (** (m)
9	553.061,545 402.668,474	10	553.057,214 402.671,06	5.044
11	553.053,909 402.672,961	12	553.046,784 402.676,749	8.069
13	553.041,913 402.679,432	14	553.037,708 402.681,858	4.855
15	553.033,159 402.684,1	16	553.028,64 402.686,571	5.15
17	553.021,209 402.685,747	18	553.018,571 402.686,833	2.853
19	553.013,383 402.689,164	20	553.004,993 402.694,817	10.117
21	552.996,226 402.697,959	1	552.987,528 402.676,558	23.101

Punct început	X / Y	Punct sfârșit	X / Y	Lungime segment (** (m)
10	553.057,214 402.671,06	11	553.053,909 402.672,961	3.813
12	553.046,784 402.676,749	13	553.041,913 402.679,432	5.561
14	553.037,708 402.681,858	15	553.033,159 402.684,1	5.071
16	553.028,64 402.686,571	17	553.021,209 402.685,747	7.477
18	553.018,571 402.686,833	19	553.013,383 402.689,164	5.688
20	553.004,993 402.694,817	21	552.996,226 402.697,959	9.313

\*\* Lungimile segmentelor sunt determinate în planul de proiecție Stereo 70 și sunt rotunjite la 1 milimetru.

\*\*\* Distanța dintre puncte este formată din segmente cumulate ce sunt mai mici decât valoarea 1 milimetru.



**DATE DESPRE IMOBILUL NR. 2592**

Oficiul de Cadastru și Publicitate Imobiliară PRAHOVA  
Biroul de Cadastru și Publicitate Imobiliară Câmpina

**A. Partea I. Descrierea imobilului**

TEREN Intravilan

Adresa: Loc. Provita De Jos, Str Drum Comunal, Jud. Prahova

Nr. Crt	Nr cadastral Nr. topografic	Suprafața* (mp)	Observații / Referințe
A1	21782	134	Sector cadastral:6 Teren imprejmuit; pct. Acasa

**B. Partea II. Proprietari și acte**

Inscrieri privitoare la dreptul de proprietate și alte drepturi reale		Referințe
<b>44867 / 20/09/2023</b>		
Act Notarial nr. 1621, din 19/09/2023 emis de Ciobanu Dinel Victor;		
B1	Se infiinteaza cartea funciara 21782 a imobilului cu numarul cadastral 21782 / UAT Provita de Jos, rezultat din dezmembrarea imobilului cu numarul cadastral 20059 inscris in cartea funciara 20059;	A1
Hotarare Judecatoreasca nr. 2658, din 07/12/2015 emis de Judecatoria Campina (act notarial nr 291 din 03.07.2006, emis de NP Neagu Mihaela;act administrativ nr 7 din 23.09.1970, emis de Primaria Provita de Jos);		
B2	Intabulare, drept de PROPRIETATE, dobandit prin Hotarare Judecatoreasca, cota actuala 1/2 1) <b>MAFTEIANU (FOSTA MICU) MARIA</b>	A1
Act Notarial nr. CM NR. 50, din 21/02/2022 emis de Ciobanu Dinel Victor (act administrativ nr 7778 din 23.02.2022, emis de BCPI Câmpina);		
B5	Intabulare, drept de PROPRIETATE, dobandit prin Succesiune, cota actuala 1/2 1) <b>MAFTEIANU MARIA</b>	A1
<i>OBSERVATII: pozitie transcrisa din CF 20059/Provita de Jos, inscrisa prin incheierea nr. 43247 din 14/09/2023;</i>		

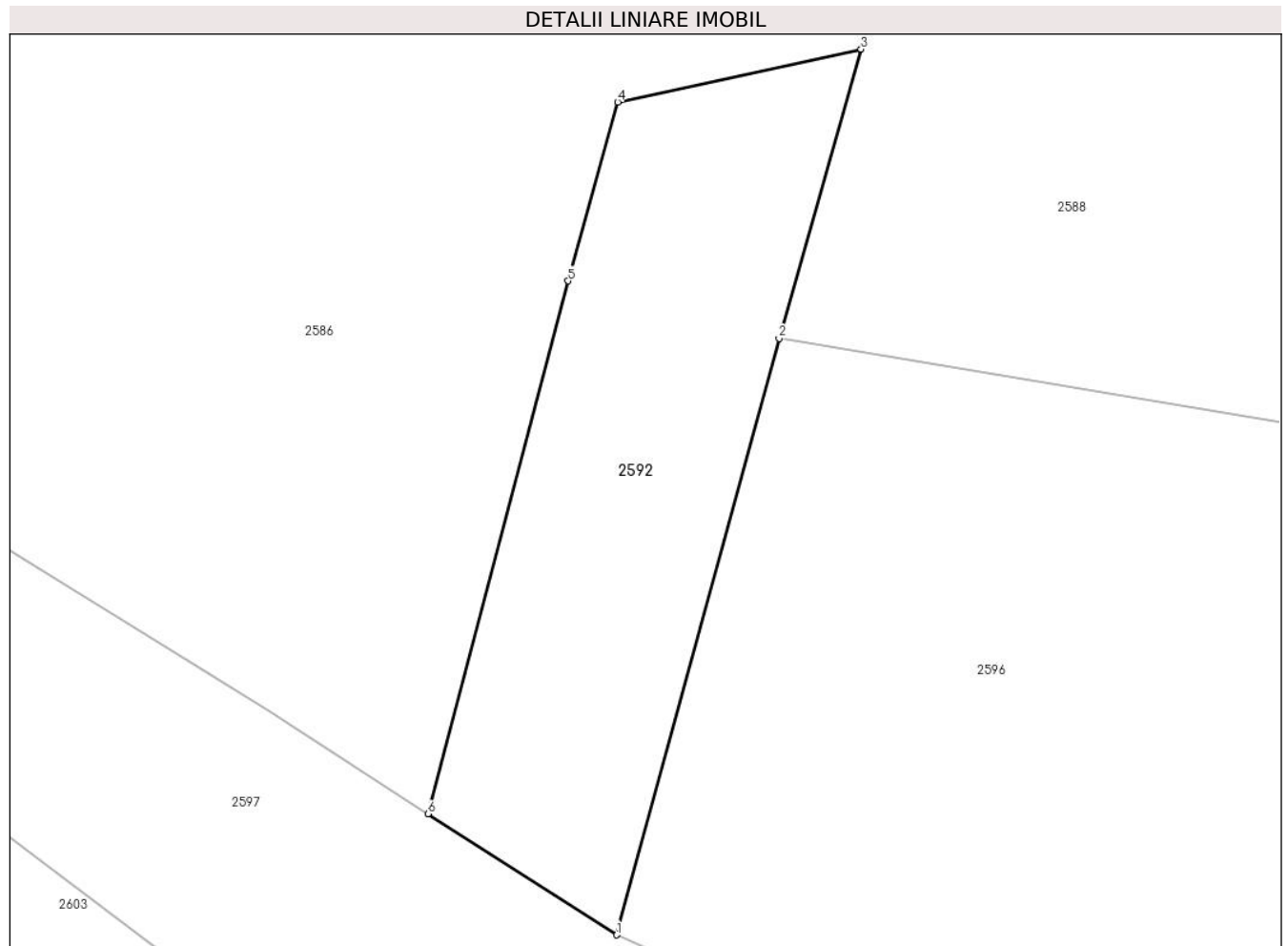
**C. Partea III. SARCINI**

Inscrieri privind dezmembramintele dreptului de proprietate, drepturi reale de garanție și sarcini		Referințe
<b>32562 / 02/08/2024</b>		
Act Notarial nr. 1558, din 31/07/2024 emis de SARBAN DRAGOS-CRISTIAN;		
C1	Intabulare, drept de SUPERFICIEcu titlu gratuit, pe o perioadă de 99 de ani 1) <b>BLU CAPITAL PARTNERS SRL, CIF:40725750</b>	A1

**Teren**

Nr cadastral	Suprafața (mp)*	Observații / Referințe
21782	134	pct. Acasa

\* Suprafața este determinată în planul de proiecție Stereo 70.



**Date referitoare la teren**

Crt	Categorie folosință	Intravilan	Suprafața (mp)	Tarla	Parcelă	Nr. topo	Observații / Referințe
1	faneata	DA	134	9	296.297.298	-	

**Lungime Segmente**

1) Valorile lungimilor segmentelor sunt obținute din proiecție în plan.

Punct început	X / Y	Punct sfârșit	X / Y	Lungime segment (** (m)
1	553.298,853 402.654,56	2	553.303,29 402.670,82	16.855
2	553.303,29 402.670,82	3	553.305,526 402.678,709	8.2
3	553.305,526 402.678,709	4	553.298,882 402.677,267	6.799
4	553.298,882 402.677,267	5	553.297,53 402.672,39	5.061
5	553.297,53 402.672,39	6	553.293,705 402.657,865	15.021



Punct început	X / Y	Punct sfârșit	X / Y	Lungime segment (** (m)
6	553.293,705 402.657,865	1	553.298,853 402.654,56	6.118

\*\* Lungimile segmentelor sunt determinate în planul de proiecție Stereo 70 și sunt rotunjite la 1 milimetru.

\*\*\* Distanța dintre puncte este formată din segmente cumulate ce sunt mai mici decât valoarea 1 milimetru.



**DATE DESPRE IMOBILUL NR. 2593**

Oficiul de Cadastru și Publicitate Imobiliară PRAHOVA  
Biroul de Cadastru și Publicitate Imobiliară Câmpina

**A. Partea I. Descrierea imobilului**

TEREN Intravilan

Adresa: Loc. Provita De Jos, Nr. 610, Jud. Prahova

Nr. Crt	Nr cadastral Nr. topografic	Suprafața* (mp)	Observații / Referințe
A1	20728	Din acte: 300 Masurata: 317	Sector cadastral:6 Teren imprejmuit;

**Construcții**

Crt	Nr cadastral Nr. topografic	Adresa	Observații / Referințe
A1.1	20728-C1	Loc. Provita De Jos, Nr. 610, Jud. Prahova	Nr. niveluri:1; S. construita la sol:53 mp; CASA

**B. Partea II. Proprietari și acte**

Inscrieri privitoare la dreptul de proprietate și alte drepturi reale		Referințe
<b>10646 / 17/05/2017</b>		
Act Notarial nr. 474, din 12/05/2017 emis de NP Alexandru Niculina;		
B4	Intabulare, drept de PROPRIETATE, dobandit prin Conventie, cota actuala 1/1 1) UDREA RADU-MIHNEA	A1, A1.1

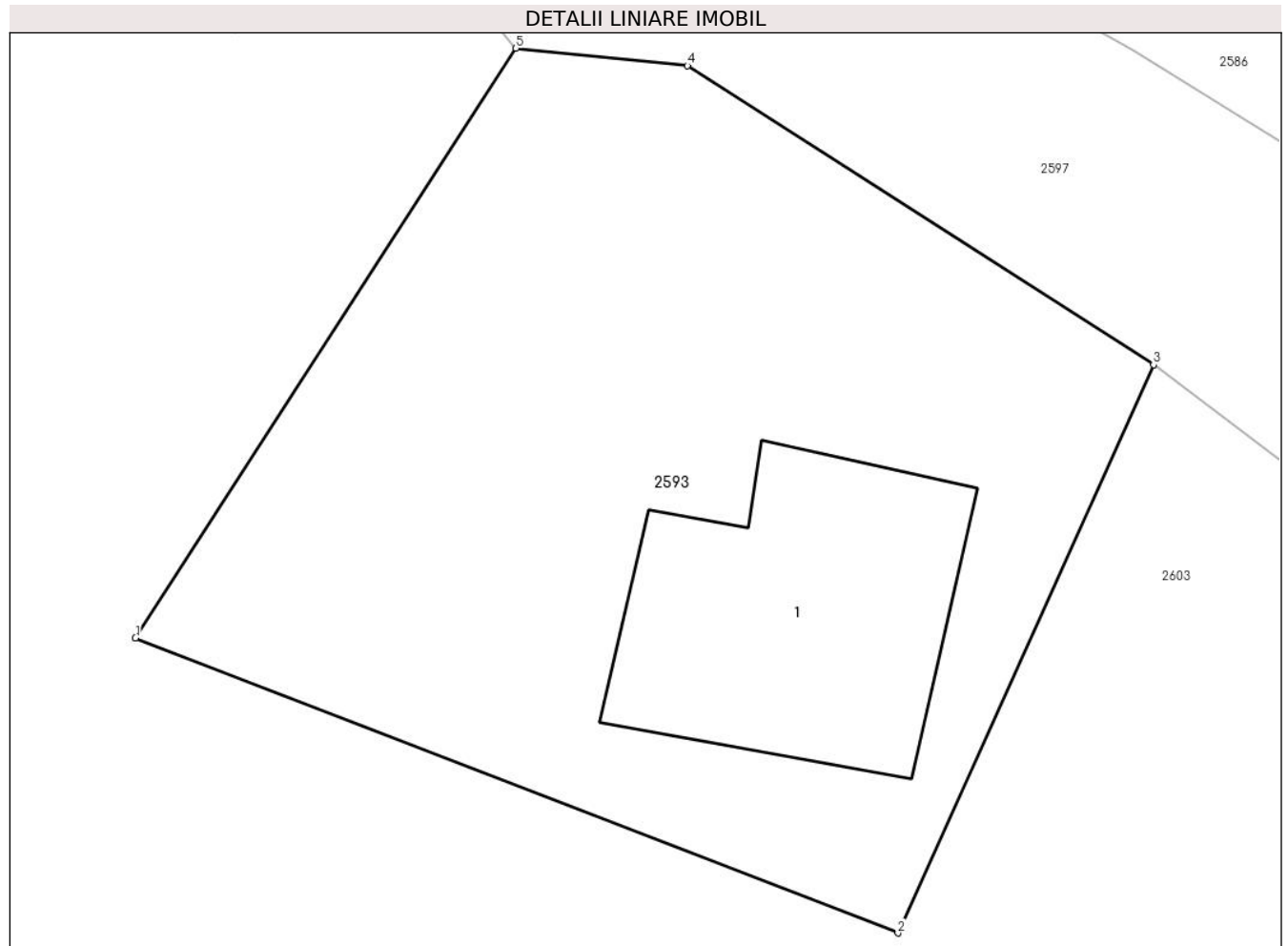
**C. Partea III. SARCINI .**

Inscrieri privind dezmembramentele dreptului de proprietate, drepturi reale de garanție și sarcini	Referințe
NU SUNT	

**Teren**

Nr cadastral	Suprafața (mp)*	Observații / Referințe
20728	Din acte: 300 Masurata: 317	

\* Suprafața este determinată în planul de proiecție Stereo 70.



**Date referitoare la teren**

Crt	Categorie folosință	Intra vilan	Suprafața (mp)	Tarla	Parcelă	Nr. topo	Observații / Referințe
1	curți constructii	DA	317	9	341	-	

**Date referitoare la construcții**

Crt	Număr	Destinație construcție	Supraf. (mp)	Situație juridică	Observații / Referințe
A1.1	20728-C1	construcții de locuințe	53	Cu acte	Nr. niveluri:1; S. construita la sol:53 mp; CASA

**Lungime Segmente**

1) Valorile lungimilor segmentelor sunt obținute din proiecție în plan.

Punct început	X / Y	Punct sfârșit	X / Y	Lungime segment (** (m)
1	553.254,228 402.652,779	2	553.272,995 402.645,516	20.123
2	553.272,995 402.645,516	3	553.279,285 402.659,494	15.328
3	553.279,285 402.659,494	4	553.267,814 402.666,857	13.631

Punct început	X / Y	Punct sfârșit	X / Y	Lungime segment (** (m)
4	553.267,814 402.666,857	5	553.263,592 402.667,286	4.244
5	553.263,592 402.667,286	1	553.254,228 402.652,779	17.267

\*\* Lungimile segmentelor sunt determinate în planul de proiecție Stereo 70 și sunt rotunjite la 1 milimetru.

\*\*\* Distanța dintre puncte este formată din segmente cumulate ce sunt mai mici decât valoarea 1 milimetru.



**DATE DESPRE IMOBILUL NR. 2594**

Oficiul de Cadastru și Publicitate Imobiliară PRAHOVA  
Biroul de Cadastru și Publicitate Imobiliară Câmpina

**A. Partea I. Descrierea imobilului**

TEREN Intravilan

Nr. CF vechi:349(e:349)

Nr. cadastral vechi:295

Adresa: Loc. Provita De Jos, Jud. Prahova

Nr. Crt	Nr cadastral Nr. topografic	Suprafața* (mp)	Observații / Referințe
A1	20036	525	Sector cadastral:6 Teren imprejmuit;

**Construcții**

Crt	Nr cadastral Nr. topografic	Adresa	Observații / Referințe
A1.1	20036-C1	Loc. Provita De Jos, Jud. Prahova	Nr. niveluri:2; S. construita la sol:30 mp; C1-locuinta SC=30 mp. SU=25,55 mp., beci SU=3,8 mp.

**B. Partea II. Proprietari și acte**

Inscrieri privitoare la dreptul de proprietate și alte drepturi reale		Referințe
<b>15605 / 06/09/2007</b>		
Act Notarial nr. 3479, din 05/09/2007 emis de NP MUSAT MARGARIT;		
B3	Intabulare, drept de PROPRIETATEcumparare ca bun comun, dobandit prin Conventie, cota actuala 1/1 1) BUREATA MARIAN 2) BUREATA VIOLETA	A1, A1.1

**C. Partea III. SARCINI .**

Inscrieri privind dezmembramintele dreptului de proprietate, drepturi reale de garanție și sarcini	Referințe
NU SUNT	

**Teren**

Nr cadastral	Suprafața (mp)*	Observații / Referințe
20036	525	

\* Suprafața este determinată în planul de proiecție Stereo 70.



**Date referitoare la teren**

Crt	Categorie folosință	Intravilan	Suprafața (mp)	Tarla	Parcelă	Nr. topo	Observații / Referințe
1	curti constructii	DA	250	-	-	-	
2	faneata	DA	275	-	-	-	

**Date referitoare la construcții**

Crt	Număr	Destinație construcție	Supraf. (mp)	Situație juridică	Observații / Referințe
A1.1	20036-C1	construcții de locuințe	30	Cu acte	Nr. niveluri:2; S. construita la sol:30 mp; C1-locuinta SC=30 mp. SU=25,55 mp., beci SU=3,8 mp.

**Lungime Segmente**

1) Valorile lungimilor segmentelor sunt obținute din proiecție în plan.

Punct început	X / Y	Punct sfârșit	X / Y	Lungime segment (** (m)
1	553.085,719 402.668,881	2	553.083,694 402.664,605	4.731
2	553.083,694 402.664,605	3	553.077,046 402.644,688	20.997



Punct început	X / Y	Punct sfârşit	X / Y	Lungime segment (** (m)
3	553.077,046 402.644,688	4	553.087,666 402.643,925	10.647
4	553.087,666 402.643,925	5	553.099,559 402.642,588	11.968
5	553.099,559 402.642,588	6	553.104,47 402.668,024	25.906
6	553.104,47 402.668,024	1	553.085,719 402.668,881	18.771

\*\* Lungimile segmentelor sunt determinate în planul de proiecție Stereo 70 și sunt rotunjite la 1 milimetru.

\*\*\* Distanța dintre puncte este formată din segmente cumulate ce sunt mai mici decât valoarea 1 milimetru.



**DATE DESPRE IMOBILUL NR. 2595**

Oficiul de Cadastru și Publicitate Imobiliară PRAHOVA  
Biroul de Cadastru și Publicitate Imobiliară Câmpina

**A. Partea I. Descrierea imobilului**

TEREN Intravilan

Nr. CF vechi:1371

Nr. cadastral vechi:10360

Adresa: Loc. Provita De Jos, Nr. 598, Jud. Prahova

Nr. Crt	Nr cadastral Nr. topografic	Suprafața* (mp)	Observații / Referințe
A1	20479	Din acte: 1.500 Masurata: 1.527	Sector cadastral:6 Teren imprejmuit;

**Construcții**

Crt	Nr cadastral Nr. topografic	Adresa	Observații / Referințe
A1.1	20479-C1	Loc. Provita De Jos, Nr. 598, Jud. Prahova	Nr. niveluri:1; S. construita la sol:71 mp; C1-LOCUINTA
A1.2	20479-C2	Loc. Provita De Jos, Nr. 598, Jud. Prahova	Nr. niveluri:1; S. construita la sol:47 mp; C2-GRAJD

**B. Partea II. Proprietari și acte**

Inscrieri privitoare la dreptul de proprietate și alte drepturi reale		Referințe
<b>13246 / 14/08/2009</b>		
Act Notarial nr. 65, din 12/08/2009 emis de NP ROXANA ANDREEA MUSAT;		
B1	Intabulare, drept de PROPRIETATEcumparare ca bun comun, dobandit prin Conventie, cota actuala 1/1 1) NISTOREANU ELISABETA CRISTINA 2) NISTOREANU MIHAI	A1, A1.1, A1.2

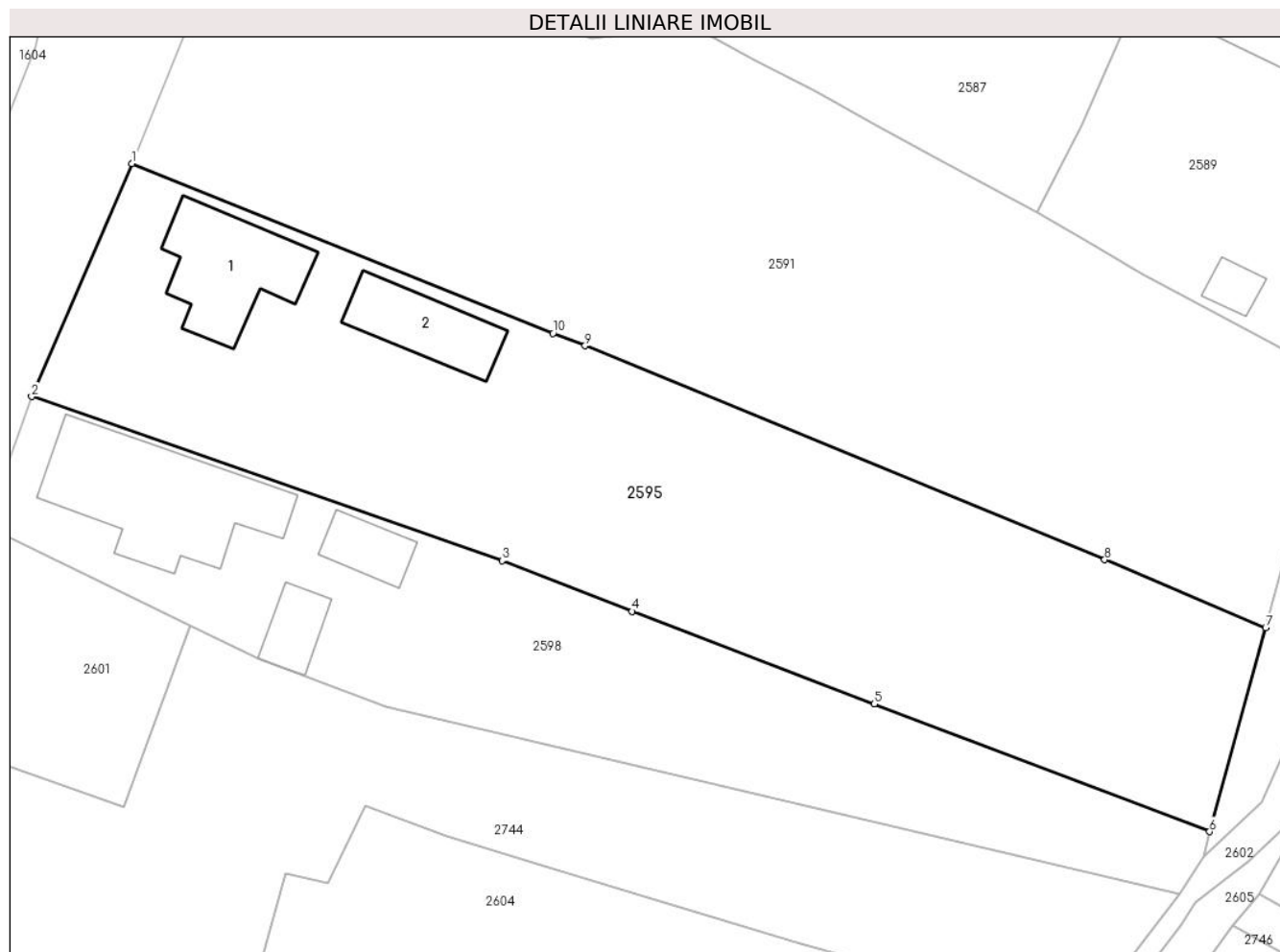
**C. Partea III. SARCINI**

Inscrieri privind dezmembramintele dreptului de proprietate, drepturi reale de garanție și sarcini		Referințe
<b>2200 / 29/01/2020</b>		
Act Notarial nr. 118, din 23/01/2020 emis de BARBU MARIA MADALINA;		
C1	Intabulare, drept de SUPERFICIEpe toata durata existentei constructiei energetice, dar nu mai de 99 de ani ( conform art. 694 Cod Civil ), dobandit prin Conventie, cota actuala 1/1, cota initiala 1/1 1) SOCIETATEA DE DISTRIBUȚIE A ENERGIEI ELECTRICE MUNTENIA NORD SA, CIF:14506181	A1

### Teren

Nr cadastral	Suprafața (mp)*	Observații / Referințe
20479	Din acte: 1.500 Masurata: 1.527	

\* Suprafața este determinată în planul de proiecție Stereo 70.



### Date referitoare la teren

Crt	Categorie folosință	Intra vilan	Suprafața (mp)	Tarla	Parcelă	Nr. topo	Observații / Referințe
1	curți constructii	DA	531	9	371, 372	-	
2	arabil	DA	103	9	371, 372	-	
3	arabil	DA	681	9	371, 372	-	
4	faneata	DA	212	9	371, 372	-	

### Date referitoare la construcții

Crt	Număr	Destinație construcție	Supraf. (mp)	Situație juridică	Observații / Referințe
A1.1	20479-C1	construcții de locuințe	71	Cu acte	Nr. niveluri:1; S. construita la sol:71 mp; C1-LOCUINTA
A1.2	20479-C2	construcții anexa	47	Cu acte	Nr. niveluri:1; S. construita la sol:47 mp; C2-GRAJD

### Lungime Segmente

1) Valorile lungimilor segmentelor sunt obținute din proiecție în plan.

Punct început	X / Y	Punct sfârșit	X / Y	Lungime segment (** (m)

Punct început	X / Y	Punct sfârșit	X / Y	Lungime segment (** (m)
1	552.987,528 402.676,558	2	552.980,199 402.659,486	18.579
2	552.980,199 402.659,486	3	553.014,671 402.647,466	36.507
3	553.014,671 402.647,466	4	553.024,18 402.643,748	10.21
4	553.024,18 402.643,748	5	553.041,938 402.636,966	19.009
5	553.041,938 402.636,966	6	553.066,512 402.627,605	26.297
6	553.066,512 402.627,605	7	553.070,618 402.642,546	15.494
7	553.070,618 402.642,546	8	553.058,818 402.647,536	12.812
8	553.058,818 402.647,536	9	553.020,748 402.663,196	41.165
9	553.020,748 402.663,196	10	553.018,398 402.664,106	2.52
10	553.018,398 402.664,106	1	552.987,528 402.676,558	33.287

\*\* Lungimile segmentelor sunt determinate în planul de proiecție Stereo 70 și sunt rotunjite la 1 milimetru.

\*\*\* Distanța dintre puncte este formată din segmente cumulate ce sunt mai mici decât valoarea 1 milimetru.





## DATE DESPRE IMOBILUL NR. 2596

Oficiul de Cadastru și Publicitate Imobiliară PRAHOVA  
Biroul de Cadastru și Publicitate Imobiliară Câmpina

## A. Partea I. Descrierea imobilului

TEREN Necunoscut

Adresa: Loc. Provita De Jos, Jud. Prahova

Nr. Crt	Nr cadastral Nr. topografic	Suprafața* (mp)	Observații / Referințe
A1	21499	Din acte: 5.446 Masurata: 5.428	Sector cadastral:6 Teren imprejmuat;

## B. Partea II. Proprietari și acte

Inscrieri privitoare la dreptul de proprietate și alte drepturi reale	Referințe
<b>37114 / 04/11/2020</b>	
Act Notarial nr. 1092, din 04/11/2020 emis de Guli Mihai;	
B1	Se infiinteaza cf. 21499 a imobilului cu nr. cad. 21499/Provita de Jos ca urmare a alipirii urmatoarelor 4 imobile:~- nr.cad.20174\cf.20174;~- nr.cad.20387\cf.20387;~- nr.cad.20393\cf.20393;~- nr.cad.20785\cf.20785;
Act Notarial nr. 1696, din 16/10/2019 emis de NP Motatu Simona;	
B2	Intabulare, drept de PROPRIETATEcumparare ca bun comun, dobandit prin Conventie, cota actuala 1/1
	1) SANTEA ALINA RALUCA 2) SANTEA BOGDAN-IOAN
	<i>OBSERVATII: pozitie transcrisa din CF 20174/Provita de Jos, inscrisa prin incheierea nr. 25520 din 18/10/2019; Act Notarial nr. 4981, din 08/11/2013 emis de SAVULESCU VASILE; Act Notarial nr. 3512, din 09/08/2013 emis de SAVULESCU VASILE; Contract De Vanzare-Cumparare nr. 4985, din 12/11/2010 emis de NP VASILE SAVULESCU;</i>

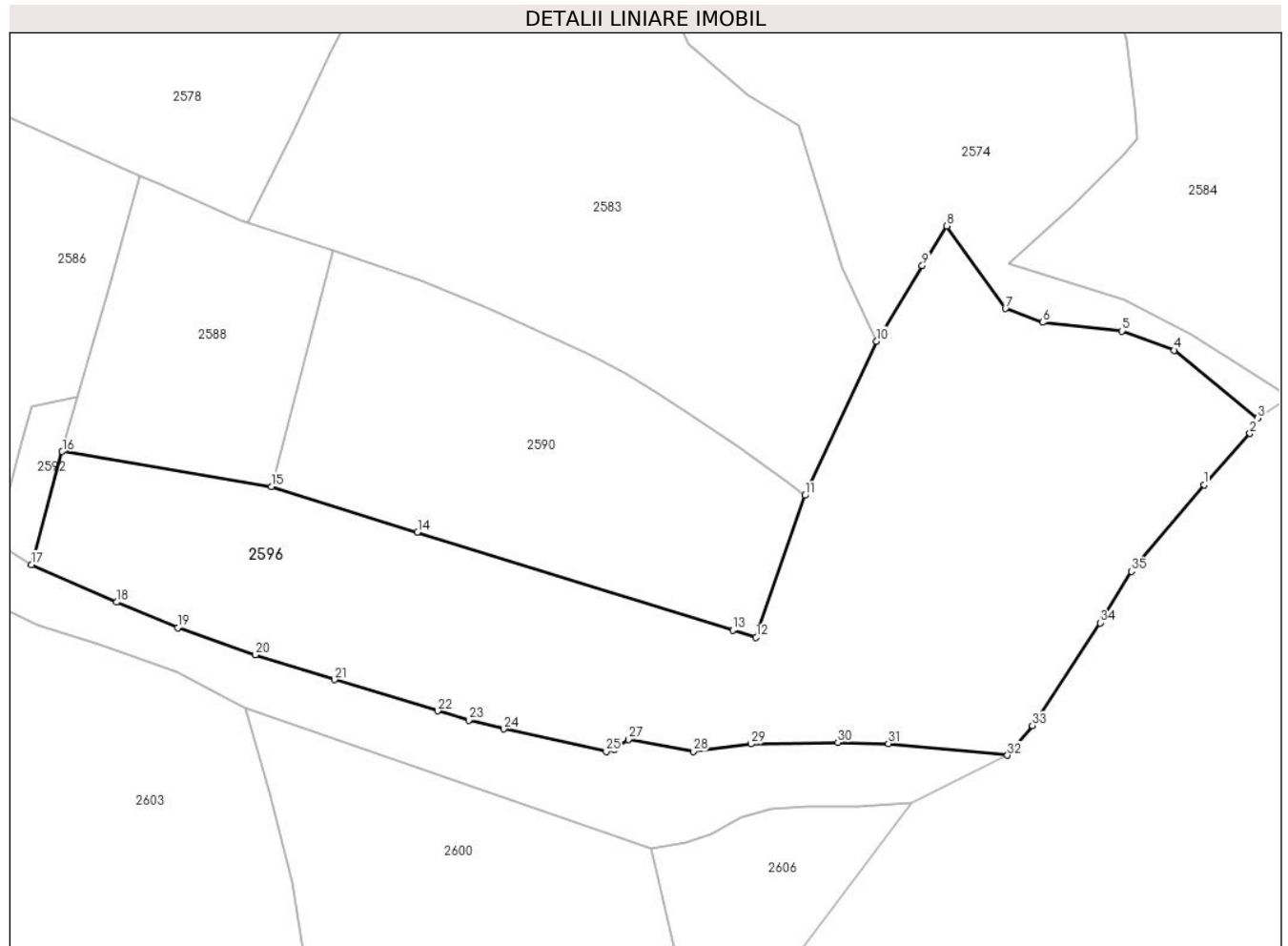
## C. Partea III. SARCINI

Inscrieri privind dezmembramintele dreptului de proprietate, drepturi reale de garanție și sarcini	Referințe
<b>5843 / 12/02/2021</b>	
Act Notarial nr. 153, din 11/02/2021 emis de Guli Mihai;	
C1	Intabulare, drept de SUPERFICIEptr teren de 1099 mp delimitata de punctele 3-4-5-6-12-13-3 , pe o perioada de 20 de ani , in vederea edificarii unei constructii
	1) MLADINOIU ADRIAN

**Teren**

Nr cadastral	Suprafața (mp)*	Observații / Referințe
21499	Din acte: 5.446 Masurata: 5.428	

\* Suprafața este determinată în planul de proiecție Stereo 70.



**Date referitoare la teren**

Crt	Categorie folosință	Intravilan	Suprafața (mp)	Tarla	Parcelă	Nr. topo	Observații / Referințe
1	drum	DA	59	9	301	-	
2	faneata	DA	2.091	9	301,302	-	
3	drum	DA	48	9	302	-	
4	faneata	DA	3.126	9	292/2,292	-	
5	faneata	NU	104	9	292/2	-	

**Lungime Segmente**

1) Valorile lungimilor segmentelor sunt obținute din proiecție în plan.

Punct început	X / Y	Punct sfârșit	X / Y	Lungime segment (** (m)
1	553.467,299 402.666,024	2	553.473,917 402.673,413	9.919
3	553.475,002 402.675,613	4	553.463,038 402.685,359	15.431

Punct început	X / Y	Punct sfârșit	X / Y	Lungime segment (** (m)
2	553.473,917 402.673,413	3	553.475,002 402.675,613	2.453
4	553.463,038 402.685,359	5	553.455,486 402.688,129	8.044



Punct început	X / Y	Punct sfârșit	X / Y	Lungime segment (** (m)
5	553.455,486 402.688,129	6	553.444,107 402.689,369	11.446
7	553.438,773 402.691,342	8	553.430,335 402.703,229	14.577
9	553.426,841 402.697,507	10	553.420,275 402.686,667	12.673
11	553.409,978 402.664,518	12	553.402,95 402.644,13	21.565
13	553.399,606 402.645,17	14	553.354,32 402.659,25	47.424
15	553.333,34 402.665,78	16	553.303,29 402.670,82	30.47
17	553.298,853 402.654,56	18	553.311,079 402.649,186	13.355
19	553.319,894 402.645,515	20	553.331,028 402.641,626	11.794
21	553.342,413 402.638,057	22	553.357,214 402.633,552	15.471
23	553.361,672 402.632,239	24	553.366,738 402.630,972	5.222
25	553.381,43 402.627,743	26	553.382,611 402.628,023	1.214
27	553.384,6 402.629,484	28	553.393,915 402.627,757	9.474
29	553.402,243 402.628,828	30	553.414,691 402.629,055	12.45
31	553.421,978 402.628,882	32	553.439,087 402.627,175	17.194
33	553.442,667 402.631,443	34	553.452,375 402.646,213	17.675
35	553.456,869 402.653,604	1	553.467,299 402.666,024	16.219

Punct început	X / Y	Punct sfârșit	X / Y	Lungime segment (** (m)
6	553.444,107 402.689,369	7	553.438,773 402.691,342	5.687
8	553.430,335 402.703,229	9	553.426,841 402.697,507	6.704
10	553.420,275 402.686,667	11	553.409,978 402.664,518	24.426
12	553.402,95 402.644,13	13	553.399,606 402.645,17	3.502
14	553.354,32 402.659,25	15	553.333,34 402.665,78	21.973
16	553.303,29 402.670,82	17	553.298,853 402.654,56	16.855
18	553.311,079 402.649,186	19	553.319,894 402.645,515	9.549
20	553.331,028 402.641,626	21	553.342,413 402.638,057	11.931
22	553.357,214 402.633,552	23	553.361,672 402.632,239	4.647
24	553.366,738 402.630,972	25	553.381,43 402.627,743	15.043
26	553.382,611 402.628,023	27	553.384,6 402.629,484	2.468
28	553.393,915 402.627,757	29	553.402,243 402.628,828	8.397
30	553.414,691 402.629,055	31	553.421,978 402.628,882	7.289
32	553.439,087 402.627,175	33	553.442,667 402.631,443	5.571
34	553.452,375 402.646,213	35	553.456,869 402.653,604	8.65

\*\* Lungimile segmentelor sunt determinate în planul de proiecție Stereo 70 și sunt rotunjite la 1 milimetru.

\*\*\* Distanța dintre puncte este formată din segmente cumulate ce sunt mai mici decât valoarea 1 milimetru.



**DATE DESPRE IMOBILUL NR. 2597**

Oficiul de Cadastru și Publicitate Imobiliară PRAHOVA  
Biroul de Cadastru și Publicitate Imobiliară Câmpina

**A. Partea I. Descrierea imobilului**

TEREN Intravilan

Adresa: Loc. Provita De Jos, Jud. Prahova, Drum vicinal Micu Dumitru

Nr. Crt	Nr cadastral Nr. topografic	Suprafața* (mp)	Observații / Referințe
A1		1.802	Sector cadastral:6 Teren imprejmuit;

**B. Partea II. Proprietari și acte**

Inscrieri privitoare la dreptul de proprietate și alte drepturi reale	Referințe
/	
Act Notarial nr. 1359, din 27/12/2001 emis de HGR (Lege);	
B1	A1
Intabulare, drept de PROPRIETATE, dobandit prin Lege, cota actuala 1/1	
1) Comuna Provita de Jos - domeniul public, CIF:2843159	

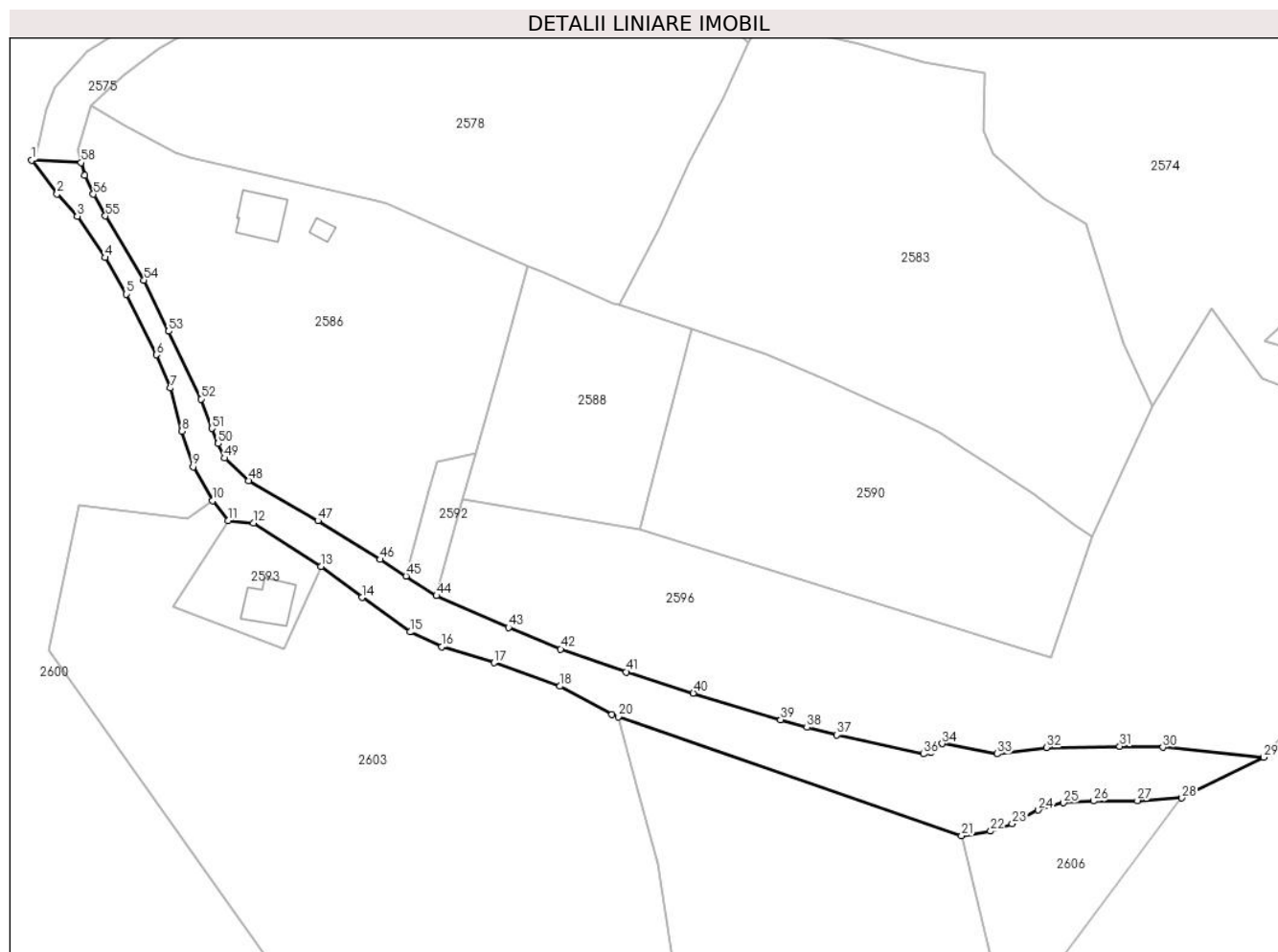
**C. Partea III. SARCINI .**

Inscrieri privind dezmembramintele dreptului de proprietate, drepturi reale de garanție și sarcini	Referințe
NU SUNT	

**Teren**

Nr cadastral	Suprafața (mp)*	Observații / Referințe
	1.802	

\* Suprafața este determinată în planul de proiecție Stereo 70.



**Date referitoare la teren**

Crt	Categorie folosință	Intravilan	Suprafața (mp)	Tarla	Parcelă	Nr. topo	Observații / Referințe
1	drum	DA	1.802	0	Ds 303	-	

**Lungime Segmente**

1) Valorile lungimilor segmentelor sunt obținute din proiecție în plan.

Punct început	X / Y	Punct sfârșit	X / Y	Lungime segment
1	553.230,229 402.728,311	2	553.234,562 402.722,602	7.167
4	553.242,692 402.711,821	5	553.246,238 402.705,629	7.135
7	553.253,712 402.689,717	8	553.255,735 402.682,408	7.584
10	553.260,896 402.670,626	11	553.263,592 402.667,286	4.292
13	553.279,285 402.659,494	14	553.286,238 402.654,236	8.717
16	553.299,783 402.645,935	17	553.308,628 402.643,198	9.259
2	553.234,562 402.722,602	3	553.237,968 402.718,821	5.089
5	553.246,238 402.705,629	6	553.251,366 402.695,339	11.497
8	553.255,735 402.682,408	9	553.257,616 402.676,37	6.324
11	553.263,592 402.667,286	12	553.267,814 402.666,857	4.244
14	553.286,238 402.654,236	15	553.294,4 402.648,394	10.037
17	553.308,628 402.643,198	18	553.319,791 402.639,211	11.854
3	553.237,968 402.718,821	4	553.242,692 402.711,821	8.445
6	553.251,366 402.695,339	7	553.253,712 402.689,717	6.092
9	553.257,616 402.676,37	10	553.260,896 402.670,626	6.615
12	553.267,814 402.666,857	13	553.279,285 402.659,494	13.631
15	553.294,4 402.648,394	16	553.299,783 402.645,935	5.918
18	553.319,791 402.639,211	19	553.328,602 402.634,411	10.034

Punct început	X / Y	Punct sfârșit	X / Y	Lungime segment	Punct început	X / Y	Punct sfârșit	X / Y	Lungime segment	Punct început	X / Y	Punct sfârșit	X / Y	Lungime segment
19	553.328,602 402.634,411	20	553.329,669 402.634,041	1.129	20	553.329,669 402.634,041	21	553.387,856 402.613,882	61.58	21	553.387,856 402.613,882	22	553.392,808 402.614,675	5.015
22	553.392,808 402.614,675	23	553.396,45 402.615,934	3.853	23	553.396,45 402.615,934	24	553.400,89 402.618,251	5.008	24	553.400,89 402.618,251	25	553.405,155 402.619,459	4.433
25	553.405,155 402.619,459	26	553.410,224 402.619,783	5.079	26	553.410,224 402.619,783	27	553.417,68 402.619,861	7.456	27	553.417,68 402.619,861	28	553.425,227 402.620,291	7.559
28	553.425,227 402.620,291	29	553.439,087 402.627,175	15.475	29	553.439,087 402.627,175	30	553.421,978 402.628,882	17.194	30	553.421,978 402.628,882	31	553.414,691 402.629,055	7.289
31	553.414,691 402.629,055	32	553.402,243 402.628,828	12.45	32	553.402,243 402.628,828	33	553.393,915 402.627,757	8.397	33	553.393,915 402.627,757	34	553.384,6 402.629,484	9.474
34	553.384,6 402.629,484	35	553.382,611 402.628,023	2.468	35	553.382,611 402.628,023	36	553.381,43 402.627,743	1.214	36	553.381,43 402.627,743	37	553.366,738 402.630,972	15.043
37	553.366,738 402.630,972	38	553.361,672 402.632,239	5.222	38	553.361,672 402.632,239	39	553.357,214 402.633,552	4.647	39	553.357,214 402.633,552	40	553.342,413 402.638,057	15.471
40	553.342,413 402.638,057	41	553.331,028 402.641,626	11.931	41	553.331,028 402.641,626	42	553.319,894 402.645,515	11.794	42	553.319,894 402.645,515	43	553.311,079 402.649,186	9.549
43	553.311,079 402.649,186	44	553.298,853 402.654,56	13.355	44	553.298,853 402.654,56	45	553.293,705 402.657,865	6.118	45	553.293,705 402.657,865	46	553.289,31 402.660,686	5.223
46	553.289,31 402.660,686	47	553.278,754 402.667,239	12.425	47	553.278,754 402.667,239	48	553.267,023 402.674,035	13.557	48	553.267,023 402.674,035	49	553.262,976 402.677,85	5.562
49	553.262,976 402.677,85	50	553.261,855 402.680,31	2.703	50	553.261,855 402.680,31	51	553.260,793 402.682,87	2.772	51	553.260,793 402.682,87	52	553.258,951 402.687,867	5.326
52	553.258,951 402.687,867	53	553.253,462 402.699,329	12.709	53	553.253,462 402.699,329	54	553.249,285 402.708,007	9.631	54	553.249,285 402.708,007	55	553.242,738 402.718,887	12.698
55	553.242,738 402.718,887	56	553.240,709 402.722,562	4.198	56	553.240,709 402.722,562	57	553.239,214 402.725,742	3.514	57	553.239,214 402.725,742	58	553.238,643 402.727,917	2.249
58	553.238,643 402.727,917	1	553.230,229 402.728,311	8.423										

\*\* Lungimile segmentelor sunt determinate în planul de proiecție Stereo 70 și sunt rotunjite la 1 milimetru.

\*\*\* Distanța dintre puncte este formată din segmente cumulate ce sunt mai mici decât valoarea 1 milimetru.



**DATE DESPRE IMOBILUL NR. 2598**

Oficiul de Cadastru și Publicitate Imobiliară PRAHOVA  
Biroul de Cadastru și Publicitate Imobiliară Câmpina

**A. Partea I. Descrierea imobilului**

TEREN Intravilan

Nr. CF vechi:505  
Nr. cadastral vechi:627

Adresa: Loc. Provita De Jos, Jud. Prahova

Nr. Crt	Nr cadastral Nr. topografic	Suprafața* (mp)	Observații / Referințe
A1	21150	Din acte: 904 Masurata: 915	Sector cadastral:6 Teren imprejmuit; pct"Acasa"

**Construcții**

Crt	Nr cadastral Nr. topografic	Adresa	Observații / Referințe
A1.1	21150-C1	Loc. Provita De Jos, Jud. Prahova	Nr. niveluri:1; S. construita la sol:117 mp; C1-locuinta-Sc=117 mp
A1.2	21150-C2	Loc. Provita De Jos, Jud. Prahova	Nr. niveluri:1; S. construita la sol:22 mp; C2-anexa-Sc=22 mp
A1.3	21150-C3	Loc. Provita De Jos, Jud. Prahova	Nr. niveluri:1; S. construita la sol:23 mp; C3-grajd-Sc=23mp

**B. Partea II. Proprietari și acte**

Inscrieri privitoare la dreptul de proprietate și alte drepturi reale		Referințe
<b>6750 / 23/08/2006</b>		
Act Notarial nr. 2582, din 22/08/2006 emis de NP Ivan M;		
B1	Intabulare, drept de PROPRIETATEcumparare ca bun propriu, dobandit prin Conventie, cota actuala 1/1 1) MIHALACHE VASILE <i>OBSERVATII: (provenita din conversia CF 505)</i>	A1, A1.1, A1.2, A1.3

**C. Partea III. SARCINI**

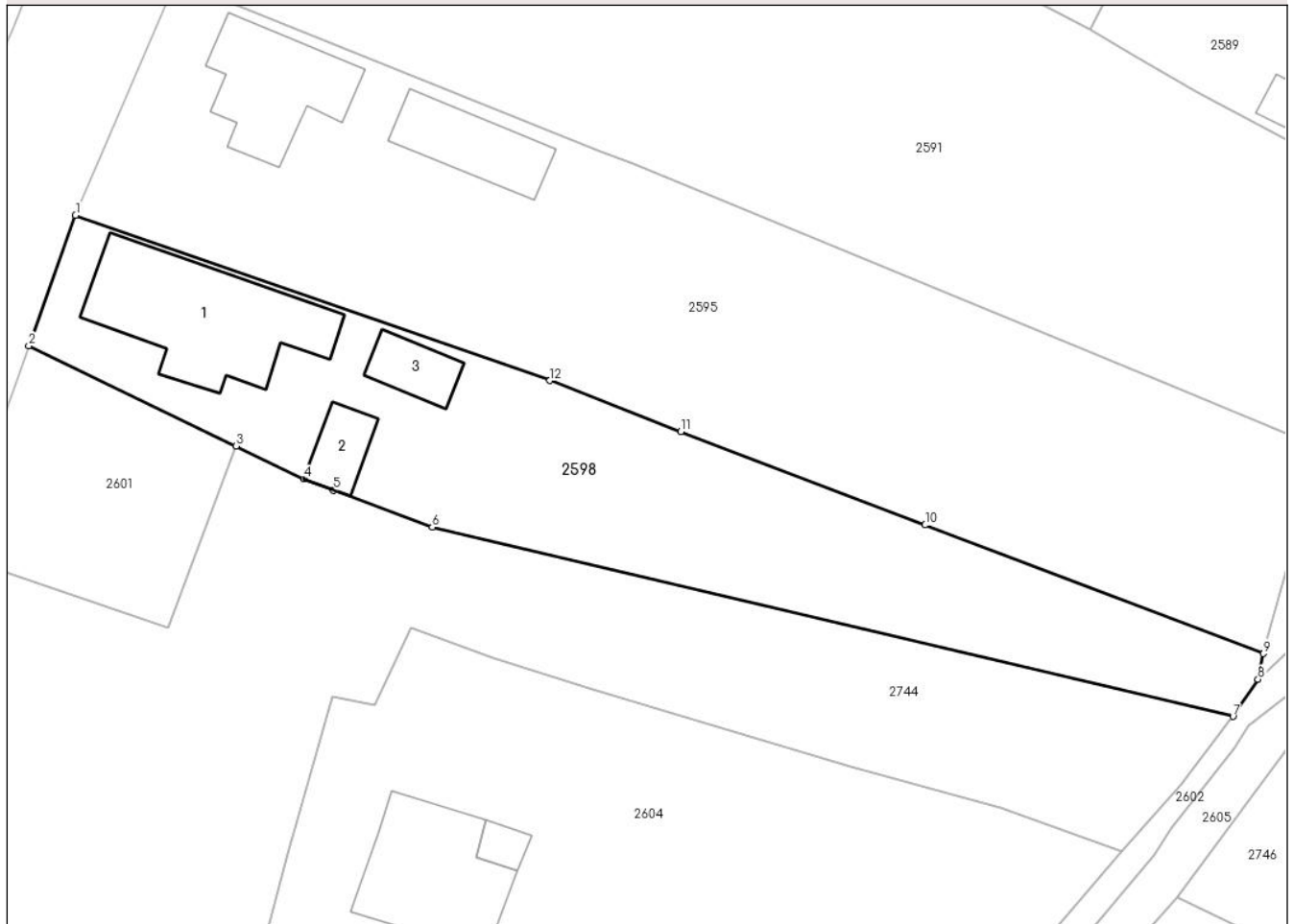
Inscrieri privind dezmembramintele dreptului de proprietate, drepturi reale de garanție și sarcini		Referințe
<b>6750 / 23/08/2006</b>		
Act Notarial nr. 2582, din 22/08/2006 emis de NP Ivan M;		
C1	se noteaza obligatia de intretinere si ingrijire in favoarea lui Mihalache George <i>OBSERVATII: (provenita din conversia CF 505)</i>	A1, A1.1, A1.2, A1.3
C2	se noteaza obligatia de intretinere si ingrijire in favoarea lui Mihalache Iuliana <i>OBSERVATII: (provenita din conversia CF 505)</i>	A1, A1.1, A1.2, A1.3
C3	Intabulare, drept de UZUFRUCT VIAGER, dobandit prin Conventie, cota actuala 1/1, cota initiala 1/1 1) MIHALACHE GERORGE 2) MIHALACHE IULIANA <i>OBSERVATII: (provenita din conversia CF 505)</i>	A1, A1.1, A1.2, A1.3

### Teren

Nr cadastral	Suprafața (mp)*	Observații / Referințe
21150	Din acte: 904 Masurata: 915	pct"Acasa"

\* Suprafața este determinată în planul de proiecție Stereo 70.

#### DETALII LINIARE IMOBIL



### Date referitoare la teren

Crt	Categorie folosință	Intra vilan	Suprafața (mp)	Tarla	Parcelă	Nr. topo	Observații / Referințe
1	curți constructii	DA	501	9	373, 374	-	
2	arabil	DA	414	9	373, 374	-	

### Date referitoare la construcții

Crt	Număr	Destinație construcție	Supraf. (mp)	Situație juridică	Observații / Referințe
A1.1	21150-C1	construcții de locuințe	117	Cu acte	Nr. niveluri:1; S. construita la sol:117 mp; C1-locuinta-Sc=117 mp
A1.2	21150-C2	construcții anexa	22	Cu acte	Nr. niveluri:1; S. construita la sol:22 mp; C2-anexa-Sc=22 mp
A1.3	21150-C3	construcții anexa	23	Cu acte	Nr. niveluri:1; S. construita la sol:23 mp; C3-grajd-Sc=23mp

### Lungime Segmente

1) Valorile lungimilor segmentelor sunt obținute din proiecție în plan.

Punct început	X / Y	Punct sfârșit	X / Y	Lungime segment (** (m)
1	552.980,199 402.659,486	2	552.976,796 402.649,991	10.087



Punct început	X / Y	Punct sfârșit	X / Y	Lungime segment (** (m)
2	552.976,796 402.649,991	3	552.991,855 402.642,699	16.732
3	552.991,855 402.642,699	4	552.996,762 402.640,323	5.452
4	552.996,762 402.640,323	5	552.998,939 402.639,504	2.326
5	552.998,939 402.639,504	6	553.006,114 402.636,801	7.668
6	553.006,114 402.636,801	7	553.064,294 402.623,048	59.783
7	553.064,294 402.623,048	8	553.066,124 402.625,746	3.26
8	553.066,124 402.625,746	9	553.066,512 402.627,605	1.899
9	553.066,512 402.627,605	10	553.041,938 402.636,966	26.297
10	553.041,938 402.636,966	11	553.024,18 402.643,748	19.009
11	553.024,18 402.643,748	12	553.014,671 402.647,466	10.21
12	553.014,671 402.647,466	1	552.980,199 402.659,486	36.507

\*\* Lungimile segmentelor sunt determinate în planul de proiecție Stereo 70 și sunt rotunjite la 1 milimetru.

\*\*\* Distanța dintre puncte este formată din segmente cumulate ce sunt mai mici decât valoarea 1 milimetru.



**DATE DESPRE IMOBILUL NR. 2599**

Oficiul de Cadastru și Publicitate Imobiliară PRAHOVA  
Biroul de Cadastru și Publicitate Imobiliară Câmpina

**A. Partea I. Descrierea imobilului**

TEREN Intravilan

Adresa: Loc. Provita De Jos, Jud. Prahova

Nr. Crt	Nr cadastral Nr. topografic	Suprafața* (mp)	Observații / Referințe
A1		232	Sector cadastral:6 Teren imprejmuit;

**B. Partea II. Proprietari și acte**

Inscrieri privitoare la dreptul de proprietate și alte drepturi reale	Referințe
/	
Act Administrativ nr. 25, din 11/07/2019 emis de Consiliul Local al Comunei Provita de Jos (Hotararea);	
B1	A1
Intabulare, drept de PROPRIETATE, dobandit prin Lege, cota actuala 1/1	
1) Comuna Provita de Jos - domeniul privat, CIF:2843159	

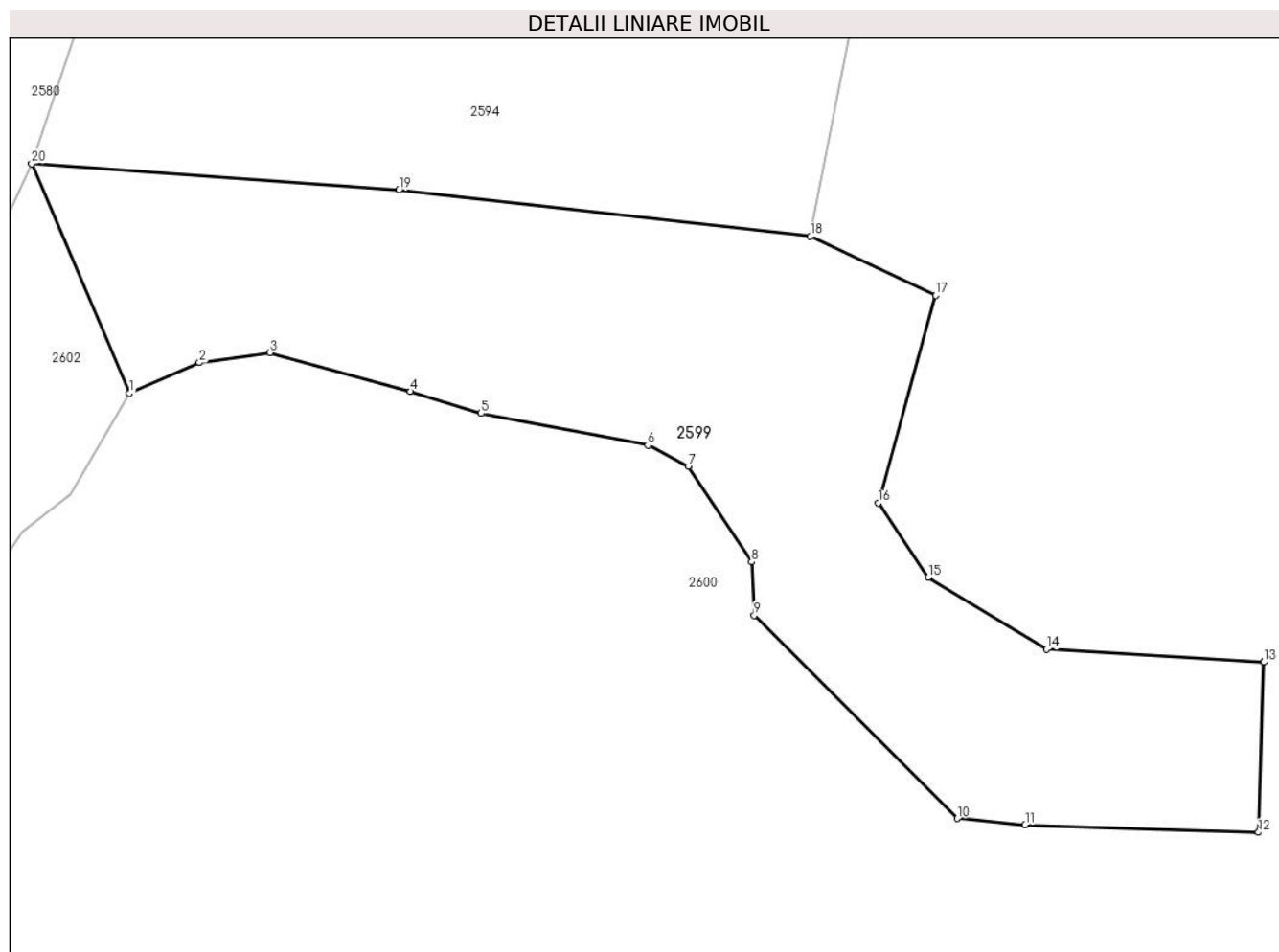
**C. Partea III. SARCINI .**

Inscrieri privind dezmembramintele dreptului de proprietate, drepturi reale de garanție și sarcini	Referințe
NU SUNT	

### Teren

Nr cadastral	Suprafața (mp)*	Observații / Referințe
	232	

\* Suprafața este determinată în planul de proiecție Stereo 70.



### Date referitoare la teren

Crt	Categorie folosință	Intravilan	Suprafața (mp)	Tarla	Parcelă	Nr. topo	Observații / Referințe
1	drum	DA	232	9	Ds	-	

### Lungime Segmente

1) Valorile lungimilor segmentelor sunt obținute din proiecție în plan.

Punct început	X / Y	Punct sfârșit	X / Y	Lungime segment (** (m)
1	553.079,875 402.638,058	2	553.081,898 402.638,938	2.206
2	553.081,898 402.638,938	3	553.083,935 402.639,227	2.057
3	553.083,935 402.639,227	4	553.088,001 402.638,108	4.217
4	553.088,001 402.638,108	5	553.090,039 402.637,474	2.134
5	553.090,039 402.637,474	6	553.094,862 402.636,554	4.91

Punct început	X / Y	Punct sfârșit	X / Y	Lungime segment (** (m)
6	553.094,862 402.636,554	7	553.096,029 402.635,951	1.314
7	553.096,029 402.635,951	8	553.097,857 402.633,182	3.318
8	553.097,857 402.633,182	9	553.097,933 402.631,636	1.548
9	553.097,933 402.631,636	10	553.103,808 402.625,772	8.301
10	553.103,808 402.625,772	11	553.105,767 402.625,592	1.967
11	553.105,767 402.625,592	12	553.112,513 402.625,371	6.75
12	553.112,513 402.625,371	13	553.112,664 402.630,288	4.919
13	553.112,664 402.630,288	14	553.106,379 402.630,669	6.297
14	553.106,379 402.630,669	15	553.102,965 402.632,739	3.993
15	553.102,965 402.632,739	16	553.101,516 402.634,883	2.588
16	553.101,516 402.634,883	17	553.103,182 402.640,881	6.225
17	553.103,182 402.640,881	18	553.099,559 402.642,588	4.005
18	553.099,559 402.642,588	19	553.087,666 402.643,925	11.968
19	553.087,666 402.643,925	20	553.077,046 402.644,688	10.647
20	553.077,046 402.644,688	1	553.079,875 402.638,058	7.208

\*\* Lungimile segmentelor sunt determinate în planul de proiecție Stereo 70 și sunt rotunjite la 1 milimetru.

\*\*\* Distanța dintre puncte este formată din segmente cumulate ce sunt mai mici decât valoarea 1 milimetru.



**DATE DESPRE IMOBILUL NR. 2600**

Oficiul de Cadastru și Publicitate Imobiliară PRAHOVA  
Biroul de Cadastru și Publicitate Imobiliară Câmpina

**A. Partea I. Descrierea imobilului**

TEREN Intravilan

Adresa: Loc. Provita De Jos, Jud. Prahova

Nr. Crt	Nr cadastral Nr. topografic	Suprafața* (mp)	Observații / Referințe
A1		40.803	Sector cadastral:6 Teren imprejmuit;

**B. Partea II. Proprietari și acte**

Inscrieri privitoare la dreptul de proprietate și alte drepturi reale		Referințe
/		
Act Normativ nr. 7, din 13/03/1996 emis de Parlamentul României (lege);		
B1	Inscrierea posesiei, drept de PROPRIETATE, dobandit prin Lege, cota actuala 1/1 1) NEIDENTIFICAT NEIDENTIFICAT	A1
Act Normativ nr. 7, din 13/03/1996 emis de Parlamentul României, (art.13); (lege);		
B2	Se noteaza mentiunea de proprietar neidentificat.	A1

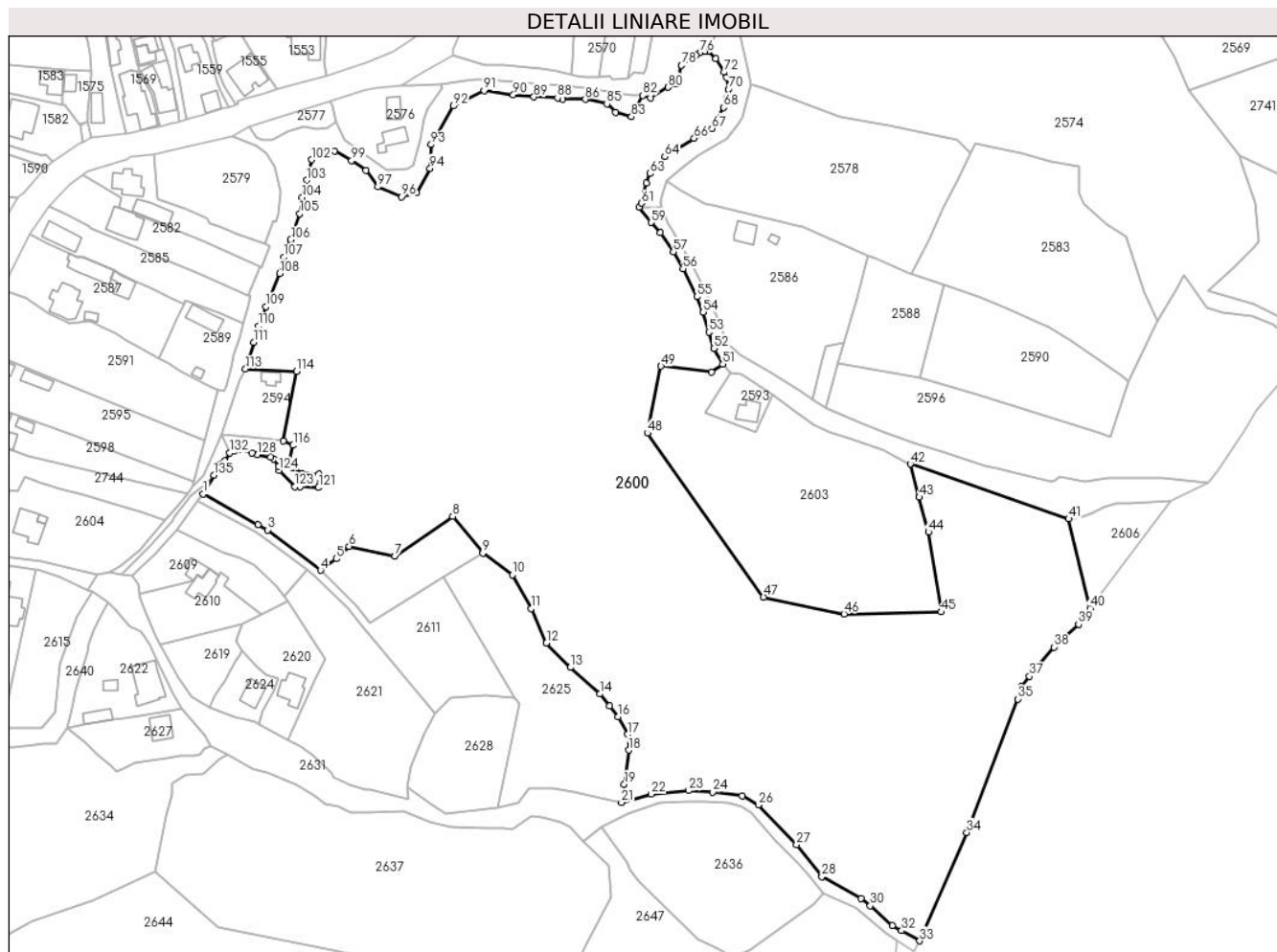
**C. Partea III. SARCINI .**

Inscrieri privind dezmembramintele dreptului de proprietate, drepturi reale de garanție și sarcini	Referințe
NU SUNT	

**Teren**

Nr cadastral	Suprafața (mp)*	Observații / Referințe
	40.803	

\* Suprafața este determinată în planul de proiecție Stereo 70.



**Date referitoare la teren**

Crt	Categorie folosință	Intravilan	Suprafața (mp)	Tarla	Parcelă	Nr. topo	Observații / Referințe
1	curți constructii	DA	3.000	9	343, 331, 327,	-	
2	faneata	DA	37.803	9	-	-	Parc. 304, 305, 306, 307, 308, 309, 310, 330, 332, 335, 336, 337, 338, 342, 344, 345, 347, 348

**Lungime Segmente**

1) Valorile lungimilor segmentelor sunt obținute din proiecție în plan.

Punct început	X / Y	Punct sfârșit	X / Y	Lungime segment
1	553.070,16 402.623,005	2	553.090,336 402.611,778	23.089
4	553.113,288 402.595,054	5	553.119,009 402.599,304	7.127
7	553.140,545 402.600,24	8	553.161,804 402.614,736	25.731
10	553.183,645 402.593,374	11	553.190,445 402.580,946	14.167
2	553.090,336 402.611,778	3	553.093,818 402.609,858	3.977
5	553.119,009 402.599,304	6	553.123,72 402.603,881	6.568
8	553.161,804 402.614,736	9	553.172,787 402.601,302	17.352
11	553.190,445 402.580,946	12	553.196,134 402.568,369	13.804
3	553.093,818 402.609,858	4	553.113,288 402.595,054	24.46
6	553.123,72 402.603,881	7	553.140,545 402.600,24	17.215
9	553.172,787 402.601,302	10	553.183,645 402.593,374	13.445
12	553.196,134 402.568,369	13	553.204,932 402.559,429	12.543



Punct început	X / Y	Punct sfârșit	X / Y	Lungime segment	Punct început	X / Y	Punct sfârșit	X / Y	Lungime segment	Punct început	X / Y	Punct sfârșit	X / Y	Lungime segment
13	553.204,932 402.559,429	14	553.215,777 402.549,696	14.572	14	553.215,777 402.549,696	15	553.219,399 402.545,404	5.616	15	553.219,399 402.545,404	16	553.222,489 402.541,29	5.145
16	553.222,489 402.541,29	17	553.225,919 402.534,823	7.321	17	553.225,919 402.534,823	18	553.226,322 402.529,066	5.77	18	553.226,322 402.529,066	19	553.224,701 402.516,505	12.666
19	553.224,701 402.516,505	20	553.225,313 402.512,308	4.241	20	553.225,313 402.512,308	21	553.223,707 402.509,912	2.884	21	553.223,707 402.509,912	22	553.234,604 402.512,995	11.325
22	553.234,604 402.512,995	23	553.248,22 402.514,227	13.672	23	553.248,22 402.514,227	24	553.257,176 402.513,757	8.968	24	553.257,176 402.513,757	25	553.268,019 402.512,264	10.945
25	553.268,019 402.512,264	26	553.273,89 402.508,963	6.735	26	553.273,89 402.508,963	27	553.287,955 402.494,496	20.177	27	553.287,955 402.494,496	28	553.297,213 402.482,736	14.967
28	553.297,213 402.482,736	29	553.311,557 402.474,722	16.431	29	553.311,557 402.474,722	30	553.314,97 402.472,044	4.338	30	553.314,97 402.472,044	31	553.323,14 402.464,823	10.904
31	553.323,14 402.464,823	32	553.326,503 402.462,885	3.881	32	553.326,503 402.462,885	33	553.333,166 402.459,136	7.646	33	553.333,166 402.459,136	34	553.350,422 402.498,868	43.317
34	553.350,422 402.498,868	35	553.369,147 402.547,829	52.42	35	553.369,147 402.547,829	36	553.370,533 402.552,508	4.88	36	553.370,533 402.552,508	37	553.373,396 402.556,21	4.68
37	553.373,396 402.556,21	38	553.382,452 402.566,878	13.993	38	553.382,452 402.566,878	39	553.391,426 402.575,25	12.273	39	553.391,426 402.575,25	40	553.395,7 402.581,049	7.204
40	553.395,7 402.581,049	41	553.387,856 402.613,882	33.757	41	553.387,856 402.613,882	42	553.329,669 402.634,041	61.58	42	553.329,669 402.634,041	43	553.332,954 402.621,845	12.631
43	553.332,954 402.621,845	44	553.336,352 402.609,05	13.239	44	553.336,352 402.609,05	45	553.341,035 402.579,75	29.672	45	553.341,035 402.579,75	46	553.305,399 402.579,065	35.642
46	553.305,399 402.579,065	47	553.275,832 402.585,206	30.197	47	553.275,832 402.585,206	48	553.233,232 402.645,329	73.686	48	553.233,232 402.645,329	49	553.238,205 402.669,919	25.088
49	553.238,205 402.669,919	50	553.256,701 402.667,688	18.63	50	553.256,701 402.667,688	51	553.260,896 402.670,626	5.121	51	553.260,896 402.670,626	52	553.257,616 402.676,37	6.615
52	553.257,616 402.676,37	53	553.255,735 402.682,408	6.324	53	553.255,735 402.682,408	54	553.253,712 402.689,717	7.584	54	553.253,712 402.689,717	55	553.251,366 402.695,339	6.092
55	553.251,366 402.695,339	56	553.246,238 402.705,629	11.497	56	553.246,238 402.705,629	57	553.242,692 402.711,821	7.135	57	553.242,692 402.711,821	58	553.237,968 402.718,821	8.445
58	553.237,968 402.718,821	59	553.234,562 402.722,602	5.089	59	553.234,562 402.722,602	60	553.230,229 402.728,311	7.167	60	553.230,229 402.728,311	61	553.231,035 402.729,661	1.572
61	553.231,035 402.729,661	62	553.232,836 402.736,965	7.523	62	553.232,836 402.736,965	63	553.234,206 402.740,562	3.849	63	553.234,206 402.740,562	64	553.239,586 402.746,746	8.197
64	553.239,586 402.746,746	65	553.243,942 402.749,364	5.082	65	553.243,942 402.749,364	66	553.250,359 402.753,47	7.618	66	553.250,359 402.753,47	67	553.256,875 402.757,105	7.461
67	553.256,875 402.757,105	68	553.261,229 402.764,756	8.803	68	553.261,229 402.764,756	69	553.262,362 402.768,078	3.51	69	553.262,362 402.768,078	70	553.262,927 402.771,501	3.469
70	553.262,927 402.771,501	71	553.262,357 402.775,739	4.276	71	553.262,357 402.775,739	72	553.261,352 402.777,74	2.239	72	553.261,352 402.777,74	73	553.258,298 402.782,675	5.804
73	553.258,298 402.782,675	74	553.255,665 402.785,387	3.78	74	553.255,665 402.785,387	75	553.254,326 402.785,378	1.339	75	553.254,326 402.785,378	76	553.252,568 402.785,011	1.796
76	553.252,568 402.785,011	77	553.250,901 402.784,094	1.903	77	553.250,901 402.784,094	78	553.245,674 402.780,239	6.495	78	553.245,674 402.780,239	79	553.244,071 402.773,291	7.131
79	553.244,071 402.773,291	80	553.240,777 402.772,175	3.478	80	553.240,777 402.772,175	81	553.234,403 402.768,327	7.445	81	553.234,403 402.768,327	82	553.231,55 402.769,166	2.974
82	553.231,55 402.769,166	83	553.227,305 402.761,423	8.831	83	553.227,305 402.761,423	84	553.221,436 402.763,065	6.094	84	553.221,436 402.763,065	85	553.218,333 402.766,162	4.384
85	553.218,333 402.766,162	86	553.210,414 402.767,778	8.082	86	553.210,414 402.767,778	87	553.201,95 402.767,748	8.464	87	553.201,95 402.767,748	88	553.200,181 402.768,398	1.885
88	553.200,181 402.768,398	89	553.191,491 402.768,647	8.694	89	553.191,491 402.768,647	90	553.183,998 402.769,511	7.543	90	553.183,998 402.769,511	91	553.173,272 402.770,936	10.82
91	553.173,272 402.770,936	92	553.161,975 402.765,364	12.596	92	553.161,975 402.765,364	93	553.153,838 402.751,174	16.357	93	553.153,838 402.751,174	94	553.153,41 402.742,498	8.687
94	553.153,41 402.742,498	95	553.148,571 402.733,437	10.272	95	553.148,571 402.733,437	96	553.142,864 402.732,04	5.875	96	553.142,864 402.732,04	97	553.134,232 402.735,689	9.372
97	553.134,232 402.735,689	98	553.129,806 402.741,626	7.405	98	553.129,806 402.741,626	99	553.124,617 402.745,34	6.381	99	553.124,617 402.745,34	100	553.118,272 402.748,861	7.256
100	553.118,272 402.748,861	101	553.115,719 402.749,805	2.722	101	553.115,719 402.749,805	102	553.109,99 402.745,639	7.084	102	553.109,99 402.745,639	103	553.108,105 402.738,089	7.782
103	553.108,105 402.738,089	104	553.106,502 402.731,799	6.491	104	553.106,502 402.731,799	105	553.105,638 402.725,837	6.024	105	553.105,638 402.725,837	106	553.102,306 402.716,291	10.111
106	553.102,306 402.716,291	107	553.099,732 402.709,894	6.895	107	553.099,732 402.709,894	108	553.098,243 402.703,889	6.187	108	553.098,243 402.703,889	109	553.093,188 402.691,751	13.149
109	553.093,188 402.691,751	110	553.090,54 402.684,654	7.575	110	553.090,54 402.684,654	111	553.088,623 402.678,665	6.288	111	553.088,623 402.678,665	112	553.086,842 402.672,812	6.118

Punct început	X / Y	Punct sfârșit	X / Y	Lungime segment	Punct început	X / Y	Punct sfârșit	X / Y	Lungime segment	Punct început	X / Y	Punct sfârșit	X / Y	Lungime segment
112	553.086,842 402.672,812	113	553.085,719 402.668,881	4.088	113	553.085,719 402.668,881	114	553.104,47 402.668,024	18.77 1	114	553.104,47 402.668,024	115	553.099,559 402.642,588	25.90 6
115	553.099,559 402.642,588	116	553.103,182 402.640,881	4.005	116	553.103,182 402.640,881	117	553.101,516 402.634,883	6.225	117	553.101,516 402.634,883	118	553.102,965 402.632,739	2.588
118	553.102,965 402.632,739	119	553.106,379 402.630,669	3.993	119	553.106,379 402.630,669	120	553.112,664 402.630,288	6.297	120	553.112,664 402.630,288	121	553.112,513 402.625,371	4.919
121	553.112,513 402.625,371	122	553.105,767 402.625,592	6.75	122	553.105,767 402.625,592	123	553.103,808 402.625,772	1.967	123	553.103,808 402.625,772	124	553.097,933 402.631,636	8.301
124	553.097,933 402.631,636	125	553.097,857 402.633,182	1.548	125	553.097,857 402.633,182	126	553.096,029 402.635,951	3.318	126	553.096,029 402.635,951	127	553.094,862 402.636,554	1.314
127	553.094,862 402.636,554	128	553.090,039 402.637,474	4.91	128	553.090,039 402.637,474	129	553.088,001 402.638,108	2.134	129	553.088,001 402.638,108	130	553.083,935 402.639,227	4.217
130	553.083,935 402.639,227	131	553.081,898 402.638,938	2.057	131	553.081,898 402.638,938	132	553.079,875 402.638,058	2.206	132	553.079,875 402.638,058	133	553.078,168 402.635,119	3.399
133	553.078,168 402.635,119	134	553.076,764 402.634,064	1.756	134	553.076,764 402.634,064	135	553.074,037 402.629,9	4.977	135	553.074,037 402.629,9	1	553.070,16 402.623,005	7.91

\*\* Lungimile segmentelor sunt determinate în planul de proiecție Stereo 70 și sunt rotunjite la 1 milimetru.

\*\*\* Distanța dintre puncte este formată din segmente cumulate ce sunt mai mici decât valoarea 1 milimetru.

**DATE DESPRE IMOBILUL NR. 2601**

Oficiul de Cadastru și Publicitate Imobiliară PRAHOVA  
Biroul de Cadastru și Publicitate Imobiliară Câmpina

**A. Partea I. Descrierea imobilului**

TEREN Intravilan

Adresa: Loc. Provita De Jos, Jud. Prahova

Nr. Crt	Nr cadastral Nr. topografic	Suprafața* (mp)	Observații / Referințe
A1		250	Sector cadastral:6 Teren imprejmuit;

**B. Partea II. Proprietari și acte**

Inscrieri privitoare la dreptul de proprietate și alte drepturi reale		Referințe
/		
Act Administrativ nr. 60565, din 11/04/1997 emis de C.J.P.S.D.P.A.T. (titlu de proprietate);		
B1	Intabulare, drept de PROPRIETATE, dobandit prin Construire, cota actuala 1/1 1) EFTIMIE I MARILENA-XENIA 2) EFTIMIE TR CRISTIAN	A1

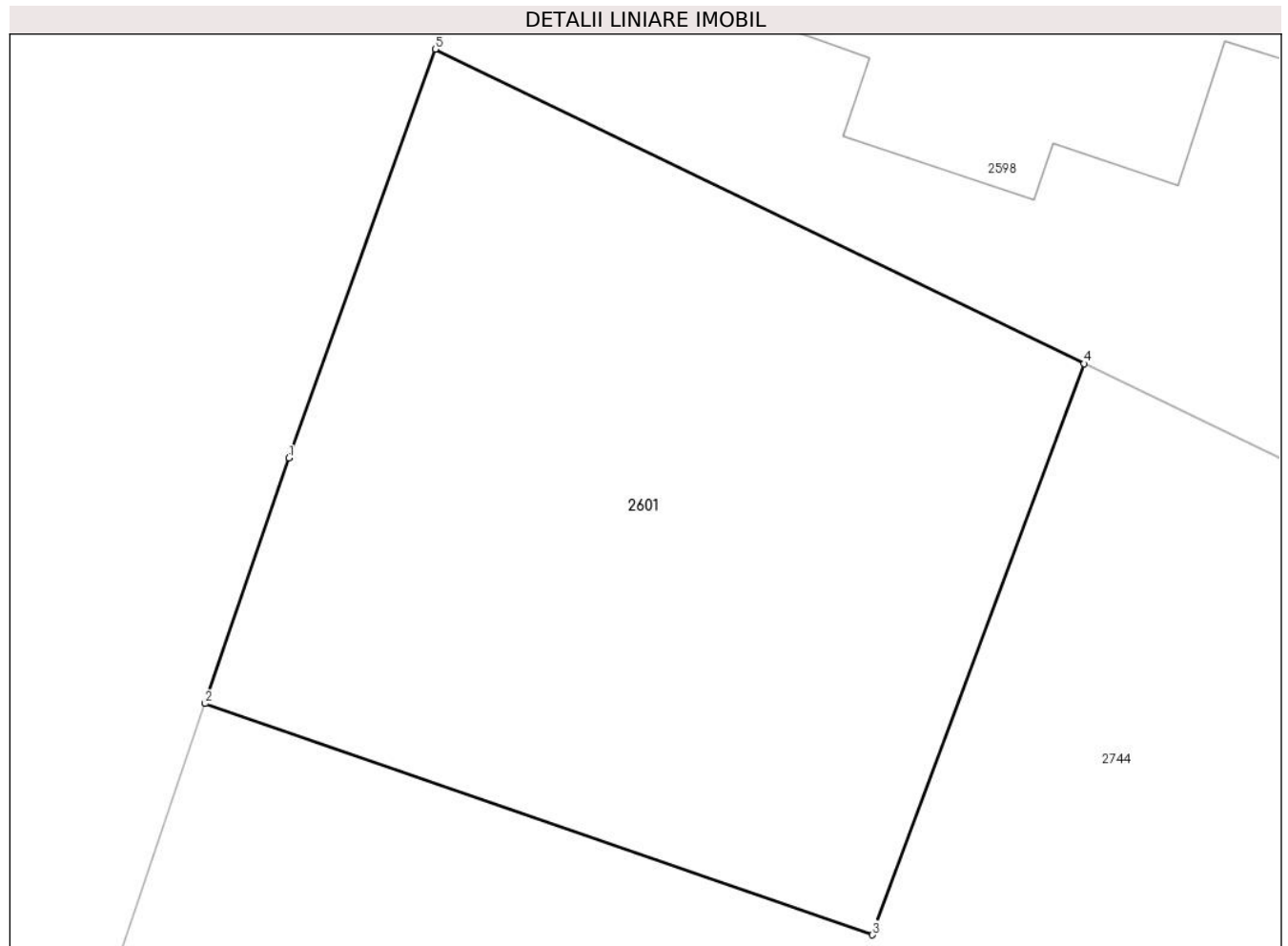
**C. Partea III. SARCINI .**

Inscrieri privind dezmembramintele dreptului de proprietate, drepturi reale de garanție și sarcini	Referințe
NU SUNT	

## Teren

Nr cadastral	Suprafața (mp)*	Observații / Referințe
	250	

\* Suprafața este determinată în planul de proiecție Stereo 70.



## Date referitoare la teren

Crt	Categorie folosință	Intravilan	Suprafața (mp)	Tarla	Parcelă	Nr. topo	Observații / Referințe
1	curți constructii	DA	250	9	377	-	

## Lungime Segmente

1) Valorile lungimilor segmentelor sunt obținute din proiecție în plan.

Punct început	X / Y	Punct sfârșit	X / Y	Lungime segment (** (m)
1	552.973,399 402.640,514	2	552.971,45 402.634,817	6.021
2	552.971,45 402.634,817	3	552.986,944 402.629,452	16.396
3	552.986,944 402.629,452	4	552.991,855 402.642,699	14.128
4	552.991,855 402.642,699	5	552.976,796 402.649,991	16.732
5	552.976,796 402.649,991	1	552.973,399 402.640,514	10.068

**\*\* Lungimile segmentelor sunt determinate în planul de proiecție Stereo 70 și sunt rotunjite la 1 milimetru.**

**\*\*\* Distanța dintre puncte este formată din segmente cumulate ce sunt mai mici decât valoarea 1 milimetru.**



**DATE DESPRE IMOBILUL NR. 2602**

Oficiul de Cadastru și Publicitate Imobiliară PRAHOVA  
Biroul de Cadastru și Publicitate Imobiliară Câmpina

**A. Partea I. Descrierea imobilului**

TEREN Intravilan

Adresa: Loc. Provita De Jos, Jud. Prahova

Nr. Crt	Nr cadastral Nr. topografic	Suprafața* (mp)	Observații / Referințe
A1		154	Sector cadastral:6 Teren imprejmuit;

**B. Partea II. Proprietari și acte**

Inscrieri privitoare la dreptul de proprietate și alte drepturi reale		Referințe
/		
Act Normativ nr. 7, din 13/03/1996 emis de Parlamentul României (lege);		
B1	Inscrierea posesiei, drept de PROPRIETATE, dobandit prin Lege, cota actuala 1/1 1) NEIDENTIFICAT NEIDENTIFICAT	A1
Act Normativ nr. 7, din 13/03/1996 emis de Parlamentul României, (art.13); (lege);		
B2	Se noteaza mentiunea de proprietar neidentificat.	A1

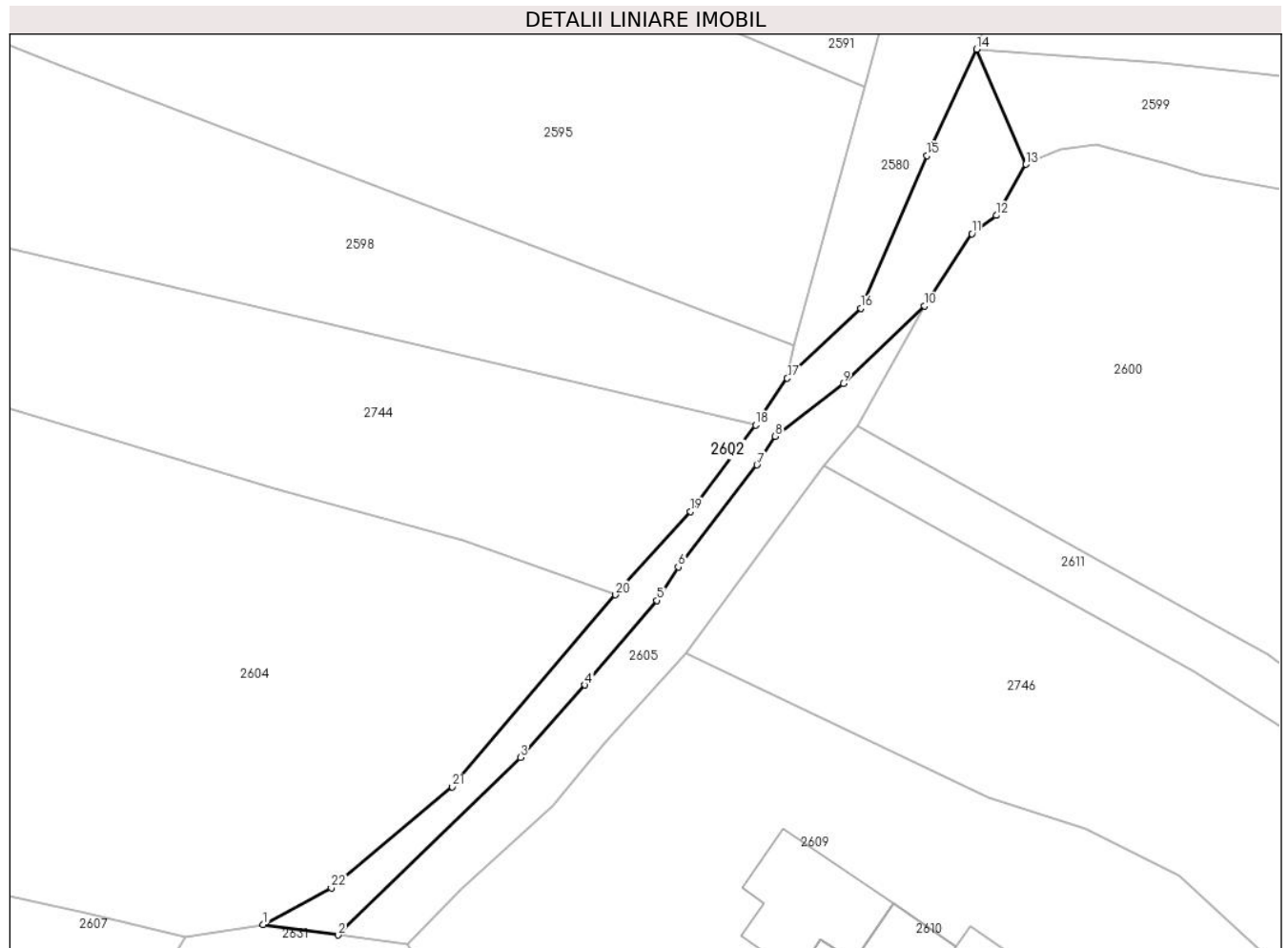
**C. Partea III. SARCINI .**

Inscrieri privind dezmembramintele dreptului de proprietate, drepturi reale de garanție și sarcini	Referințe
NU SUNT	

**Teren**

Nr cadastral	Suprafața (mp)*	Observații / Referințe
	154	

\* Suprafața este determinată în planul de proiecție Stereo 70.



**Date referitoare la teren**

Crt	Categorie folosință	Intravilan	Suprafața (mp)	Tarla	Parcelă	Nr. topo	Observații / Referințe
1	drum	DA	154	9	-	-	

**Lungime Segmente**

1) Valorile lungimilor segmentelor sunt obținute din proiecție în plan.

Punct început	X / Y	Punct sfârșit	X / Y	Lungime segment (** (m)
1	553.035,904 402.594,28	2	553.040,217 402.593,685	4.354
3	553.050,727 402.603,919	4	553.054,454 402.608,083	5.588
5	553.058,604 402.612,949	6	553.059,83 402.614,876	2.284
7	553.064,377 402.620,75	8	553.065,421 402.622,397	1.95
9	553.069,346 402.625,435	10	553.074,037 402.629,9	6.476

Punct început	X / Y	Punct sfârșit	X / Y	Lungime segment (** (m)
2	553.040,217 402.593,685	3	553.050,727 402.603,919	14.67
4	553.054,454 402.608,083	5	553.058,604 402.612,949	6.395
6	553.059,83 402.614,876	7	553.064,377 402.620,75	7.428
8	553.065,421 402.622,397	9	553.069,346 402.625,435	4.963
10	553.074,037 402.629,9	11	553.076,764 402.634,064	4.977



Punct început	X / Y	Punct sfârșit	X / Y	Lungime segment (** (m)
11	553.076,764 402.634,064	12	553.078,168 402.635,119	1.756
13	553.079,875 402.638,058	14	553.077,046 402.644,688	7.208
15	553.074,184 402.638,558	16	553.070,37 402.629,775	9.575
17	553.066,124 402.625,746	18	553.064,294 402.623,048	3.26
19	553.060,541 402.618,075	20	553.056,216 402.613,269	6.465
21	553.046,804 402.602,215	22	553.039,836 402.596,386	9.085

Punct început	X / Y	Punct sfârșit	X / Y	Lungime segment (** (m)
12	553.078,168 402.635,119	13	553.079,875 402.638,058	3.399
14	553.077,046 402.644,688	15	553.074,184 402.638,558	6.765
16	553.070,37 402.629,775	17	553.066,124 402.625,746	5.853
18	553.064,294 402.623,048	19	553.060,541 402.618,075	6.23
20	553.056,216 402.613,269	21	553.046,804 402.602,215	14.519
22	553.039,836 402.596,386	1	553.035,904 402.594,28	4.461

\*\* Lungimile segmentelor sunt determinate în planul de proiecție Stereo 70 și sunt rotunjite la 1 milimetru.

\*\*\* Distanța dintre puncte este formată din segmente cumulate ce sunt mai mici decât valoarea 1 milimetru.



**DATE DESPRE IMOBILUL NR. 2603**

Oficiul de Cadastru și Publicitate Imobiliară PRAHOVA  
Biroul de Cadastru și Publicitate Imobiliară Câmpina

**A. Partea I. Descrierea imobilului**

TEREN Intravilan

Nr. CF vechi:526(e:526)  
Nr. cadastral vechi:156(e:10392)

Adresa: Loc. Provita De Jos, Jud. Prahova

Nr. Crt	Nr cadastral Nr. topografic	Suprafața* (mp)	Observații / Referințe
A1	20013	Din acte: 6.200 Masurata: 5.738	Sector cadastral:6 Teren imprejmuit;

**B. Partea II. Proprietari și acte**

Inscrieri privitoare la dreptul de proprietate și alte drepturi reale	Referințe	
<b>10707 / 06/07/2009</b>		
Act Administrativ nr. 901, din 24/03/2009 emis de PRIMARIA COM.PROVITA DE JOS;		
B3	se noteaza faptul ca imobilul de sub A -1 este situat partial in extravilan si partial in intravilanul com. Provita de Jos, pct." V.Nucului", in suprafata de 6200 mp din care: 5600 mp teren faneata si 600 mp teren arabil	A1
<b>18678 / 02/11/2009</b>		
Act Notarial nr. 1577, din 28/09/2009 emis de NP IONESCU DIANA CRISTINA;		
B4	se noteaza modificarea nr. cadastral din 156 , in nr.cadastral nou 10392,dupa conversie	A1
B5	se noteaza actualizarea informatiilor cadastrale	A1
<b>6005 / 06/03/2015</b>		
Act Administrativ nr. 35, din 11/10/2012 emis de PRIMARIA POVITA DE JOS (act administrativ nr. 225/23-01-2015 emis de PRIMARIA PROVITA DE JOS;);		
B6	se noteaza actualizarea informatiilor cadastrale, in senul modificarii destinatiei imobilului din extravilanul comunei Provita de Jos in intravilanul comunei Provita de Jos, in baza Hotar. 35/11.10.2012-Consiliul Local al Comunei Provita de Jos	A1
<b>9606 / 06/04/2015</b>		
Act Administrativ nr. 6005, din 06/03/2015 emis de BCPI CAMPINA (act administrativ nr. 1421/25.03.2010 /25-03-2010 emis de DIRECTIA PT AGRICULTURA SI DEZV. RURALA;);		
B7	se noteaza schimbarea categoriei de folosinta a imobilului din 5140 mp faneata si 600 mp arabil in 598 mp curti constructii ,600 mp arabil si 4542 mp faneata	A1
<b>21715 / 01/07/2015</b>		
Act Notarial nr. 39, din 29/06/2015 emis de GRIGORE MIHAELA;		
B8	Intabulare, drept de PROPRIETATE, dobandit prin Succesiune, cota actuala 1/2 1) UDREA RADU-MIHNEA	A1
<b>27175 / 19/10/2018</b>		
Act Notarial nr. 70, din 18/10/2018 emis de NP Grigore Cristian;		
B9	Intabulare, drept de PROPRIETATE, dobandit prin Succesiune, cota actuala 1/2 1) UDREA RADU-MIHNEA	A1

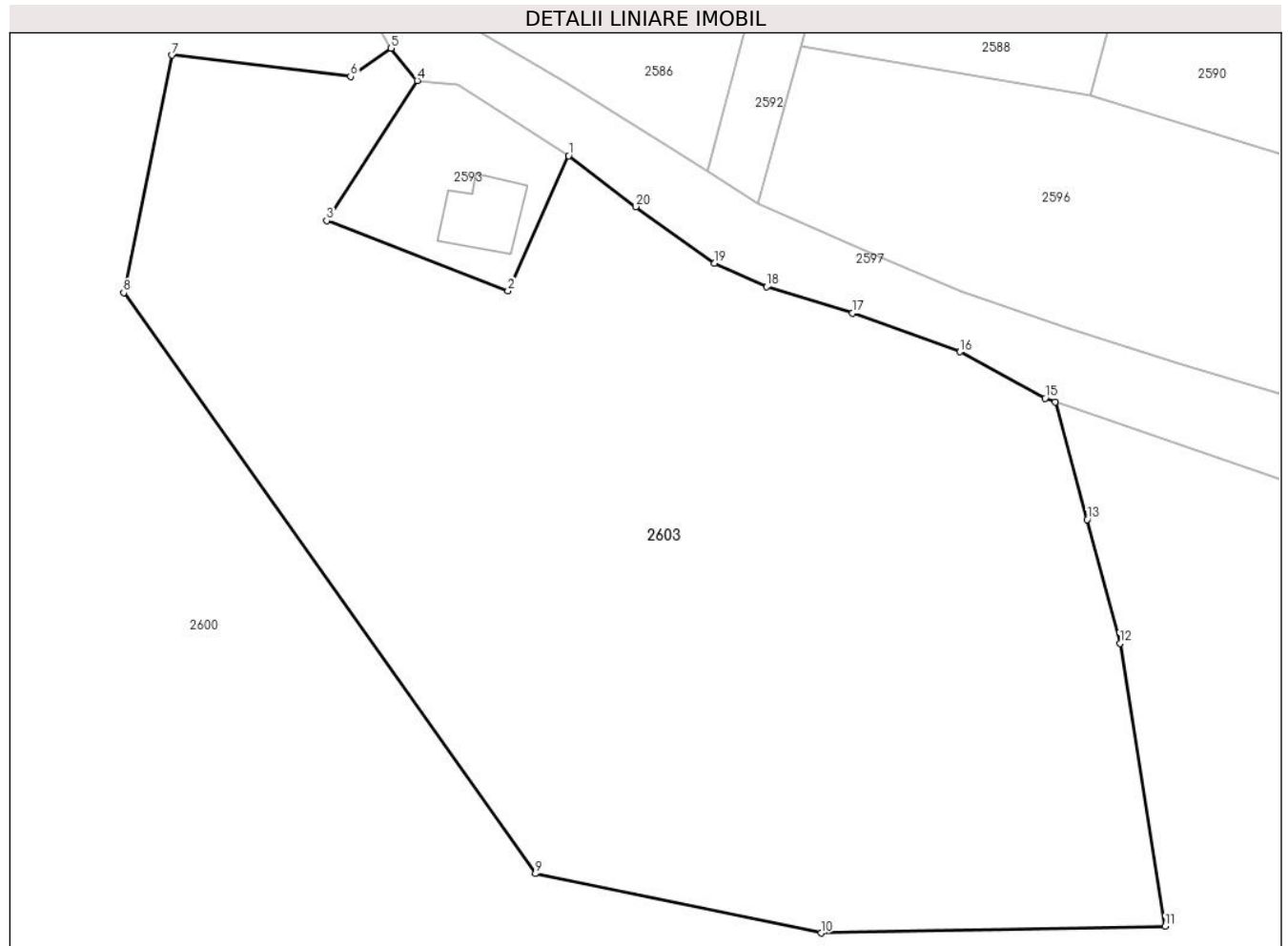
**C. Partea III. SARCINI .**

Inscrieri privind dezmembramintele dreptului de proprietate, drepturi reale de garanție și sarcini	Referințe
NU SUNT	

**Teren**

Nr cadastral	Suprafața (mp)*	Observații / Referințe
20013	Din acte: 6.200 Masurata: 5.738	

\* Suprafața este determinată în planul de proiecție Stereo 70.



**Date referitoare la teren**

Crt	Categorie folosință	Intravilan	Suprafața (mp)	Tarla	Parcelă	Nr. topo	Observații / Referințe
1	curți constructii	DA	598	9	339,340	-	
2	arabil	DA	600	9	339,340	-	
3	faneata	DA	4.540	9	339,340	-	

**Lungime Segmente**

1) Valorile lungimilor segmentelor sunt obținute din proiecție în plan.

Punct început	X / Y	Punct sfârșit	X / Y	Lungime segment (** (m)
1	553.279,285 402.659,494	2	553.272,995 402.645,516	15.328
2	553.272,995 402.645,516	3	553.254,228 402.652,779	20.123
3	553.254,228 402.652,779	4	553.263,592 402.667,286	17.267

Punct început	X / Y	Punct sfârșit	X / Y	Lungime segment (** (m)
4	553.263,592 402.667,286	5	553.260,896 402.670,626	4.292
5	553.260,896 402.670,626	6	553.256,701 402.667,688	5.121
6	553.256,701 402.667,688	7	553.238,205 402.669,919	18.63
7	553.238,205 402.669,919	8	553.233,232 402.645,329	25.088
8	553.233,232 402.645,329	9	553.275,832 402.585,206	73.686
9	553.275,832 402.585,206	10	553.305,399 402.579,065	30.197
10	553.305,399 402.579,065	11	553.341,035 402.579,75	35.642
11	553.341,035 402.579,75	12	553.336,352 402.609,05	29.672
12	553.336,352 402.609,05	13	553.332,954 402.621,845	13.239
13	553.332,954 402.621,845	14	553.329,669 402.634,041	12.631
14	553.329,669 402.634,041	15	553.328,602 402.634,411	1.129
15	553.328,602 402.634,411	16	553.319,791 402.639,211	10.034
16	553.319,791 402.639,211	17	553.308,628 402.643,198	11.854
17	553.308,628 402.643,198	18	553.299,783 402.645,935	9.259
18	553.299,783 402.645,935	19	553.294,4 402.648,394	5.918
19	553.294,4 402.648,394	20	553.286,238 402.654,236	10.037
20	553.286,238 402.654,236	1	553.279,285 402.659,494	8.717

\*\* Lungimile segmentelor sunt determinate în planul de proiecție Stereo 70 și sunt rotunjite la 1 milimetru.

\*\*\* Distanța dintre puncte este formată din segmente cumulate ce sunt mai mici decât valoarea 1 milimetru.



**DATE DESPRE IMOBILUL NR. 2604**

Oficiul de Cadastru și Publicitate Imobiliară PRAHOVA  
Biroul de Cadastru și Publicitate Imobiliară Câmpina

**A. Partea I. Descrierea imobilului**

TEREN Intravilan

Adresa: Loc. Provita De Jos, Nr. 595, Jud. Prahova

Nr. Crt	Nr cadastral Nr. topografic	Suprafața* (mp)	Observații / Referințe
A1		Din acte: 250 Masurata: 1.400	Sector cadastral:6 Teren imprejmuit;

**Construcții**

Crt	Nr cadastral Nr. topografic	Adresa	Observații / Referințe
A1.1		Loc. Provita De Jos, Nr. 595, Jud. Prahova	Nr. niveluri:2; S. construita la sol:94 mp; Locuinta (Beci+P). Sc beci = 10.5mp, Sc parter = 94mp (din care Sc terasa acoperita = 20.9mp), Sc desf. = 104.5mp.
A1.2		Loc. Provita De Jos, Nr. 595, Jud. Prahova	Nr. niveluri:1; S. construita la sol:9 mp; Anexa (P).

**B. Partea II. Proprietari și acte**

Inscrieri privitoare la dreptul de proprietate și alte drepturi reale		Referințe
/		
Act Administrativ nr. 80235, din 22/04/1999 emis de C.J.P.S.D.P.A.T. (titlu de proprietate);		
B1	Intabulare, drept de PROPRIETATE, dobandit prin Constituire, cota actuala 250/1400 1) DUȚĂ DUMITRU DEFUNCT:Da 2) DUȚĂ ELENA DEFUNCT:Da	A1
Act Notarial nr. 2171, din 04/08/1976 emis de Notariatul de Stat Local Campina (contract de vanzare-cumparare);		
B1	Intabulare, drept de PROPRIETATE, dobandit prin Conventie, cota actuala 1/1 1) DUȚĂ DUMITRU DEFUNCT:Da 2) DUȚĂ ELENA DEFUNCT:Da	A1.1, A1.2
Act Normativ nr. 7, din 13/03/1996 emis de Guvernul României (lege);		
B3	Inscrierea posesiei, drept de PROPRIETATE, dobandit prin Constituire, cota actuala 1150/1400 1) DUȚĂ DUMITRU DEFUNCT:Da 2) DUȚĂ ELENA DEFUNCT:Da	A1

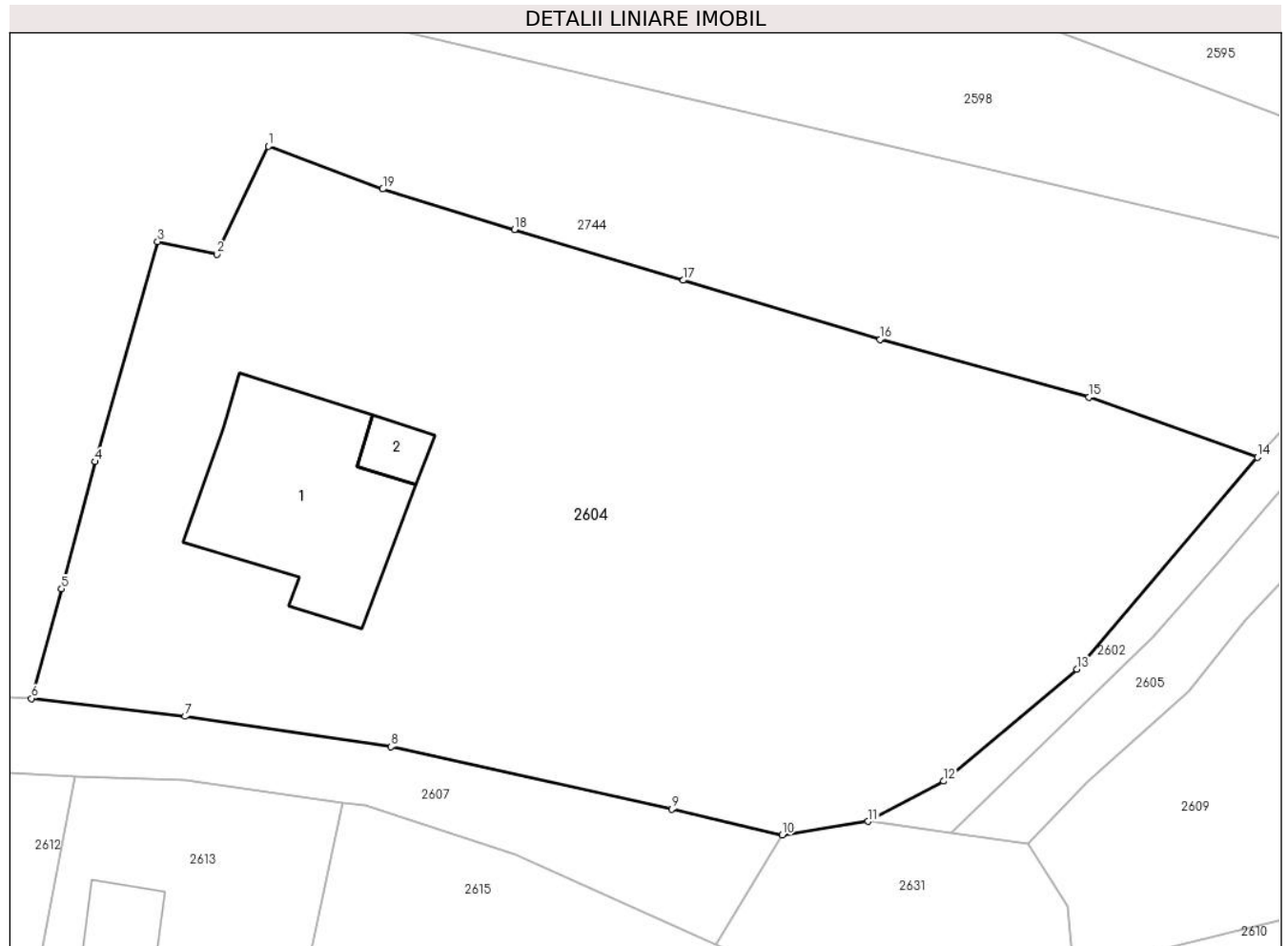
**C. Partea III. SARCINI .**

Inscrieri privind dezmembramintele dreptului de proprietate, drepturi reale de garanție și sarcini	Referințe
NU SUNT	

**Teren**

Nr cadastral	Suprafața (mp)*	Observații / Referințe
	Din acte: 250 Masurata: 1.400	

\* Suprafața este determinată în planul de proiecție Stereo 70.



**Date referitoare la teren**

Crt	Categorie folosință	Intra vilan	Suprafața (mp)	Tarla	Parcelă	Nr. topo	Observații / Referințe
1	curți constructii	DA	400	9	376/1	-	
2	arabil	DA	1.000	9	375	-	

**Date referitoare la construcții**

Crt	Număr	Destinație construcție	Supraf. (mp)	Situație juridică	Observații / Referințe
A1.1		construcții de locuințe	94	Cu acte	Nr. niveluri:2; S. construita la sol:94 mp; Locuinta (Beci+P). Sc beci = 10.5mp, Sc parter = 94mp (din care Sc terasa acoperita = 20.9 mp), Sc desf. = 104.5mp.
A1.2		construcții anexa	9	Cu acte	Nr. niveluri:1; S. construita la sol:9 mp; Anexa (P).

**Lungime Segmente**

1) Valorile lungimilor segmentelor sunt obținute din proiecție în plan.

Punct început	X / Y	Punct sfârșit	X / Y	Lungime segment (** (m)
1	553.004,614 402.629,495	2	553.001,924 402.623,858	6.246



Punct început	X / Y	Punct sfârșit	X / Y	Lungime segment (** (m)
2	553.001,924 402.623,858	3	552.998,846 402.624,526	3.15
3	552.998,846 402.624,526	4	552.995,591 402.613,047	11.932
4	552.995,591 402.613,047	5	552.993,829 402.606,413	6.864
5	552.993,829 402.606,413	6	552.992,264 402.600,693	5.93
6	552.992,264 402.600,693	7	553.000,28 402.599,761	8.07
7	553.000,28 402.599,761	8	553.011,012 402.598,181	10.847
8	553.011,012 402.598,181	9	553.025,664 402.594,927	15.009
9	553.025,664 402.594,927	10	553.031,418 402.593,572	5.912
10	553.031,418 402.593,572	11	553.035,904 402.594,28	4.541
11	553.035,904 402.594,28	12	553.039,836 402.596,386	4.461
12	553.039,836 402.596,386	13	553.046,804 402.602,215	9.085
13	553.046,804 402.602,215	14	553.056,216 402.613,269	14.519
14	553.056,216 402.613,269	15	553.047,43 402.616,412	9.332
15	553.047,43 402.616,412	16	553.036,526 402.619,42	11.311
16	553.036,526 402.619,42	17	553.026,251 402.622,498	10.726
17	553.026,251 402.622,498	18	553.017,458 402.625,136	9.18
18	553.017,458 402.625,136	19	553.010,587 402.627,257	7.191
19	553.010,587 402.627,257	1	553.004,614 402.629,495	6.379

\*\* Lungimile segmentelor sunt determinate în planul de proiecție Stereo 70 și sunt rotunjite la 1 milimetru.

\*\*\* Distanța dintre puncte este formată din segmente cumulate ce sunt mai mici decât valoarea 1 milimetru.



**DATE DESPRE IMOBILUL NR. 2605**

Oficiul de Cadastru și Publicitate Imobiliară PRAHOVA  
Biroul de Cadastru și Publicitate Imobiliară Câmpina

**A. Partea I. Descrierea imobilului**

TEREN Intravilan

Adresa: Loc. Provita De Jos, Jud. Prahova

Nr. Crt	Nr cadastral Nr. topografic	Suprafața* (mp)	Observații / Referințe
A1		138	Sector cadastral:6 Teren imprejmuit;

**B. Partea II. Proprietari și acte**

Inscrieri privitoare la dreptul de proprietate și alte drepturi reale		Referințe
/		
Act Normativ nr. 7, din 13/03/1996 emis de Parlamentul României (lege);		
B1	Inscrierea posesiei, drept de PROPRIETATE, dobandit prin Lege, cota actuala 1/1 1) NEIDENTIFICAT NEIDENTIFICAT	A1
Act Normativ nr. 7, din 13/03/1996 emis de Parlamentul României, (art.13); (lege);		
B2	Se noteaza mentiunea de proprietar neidentificat.	A1

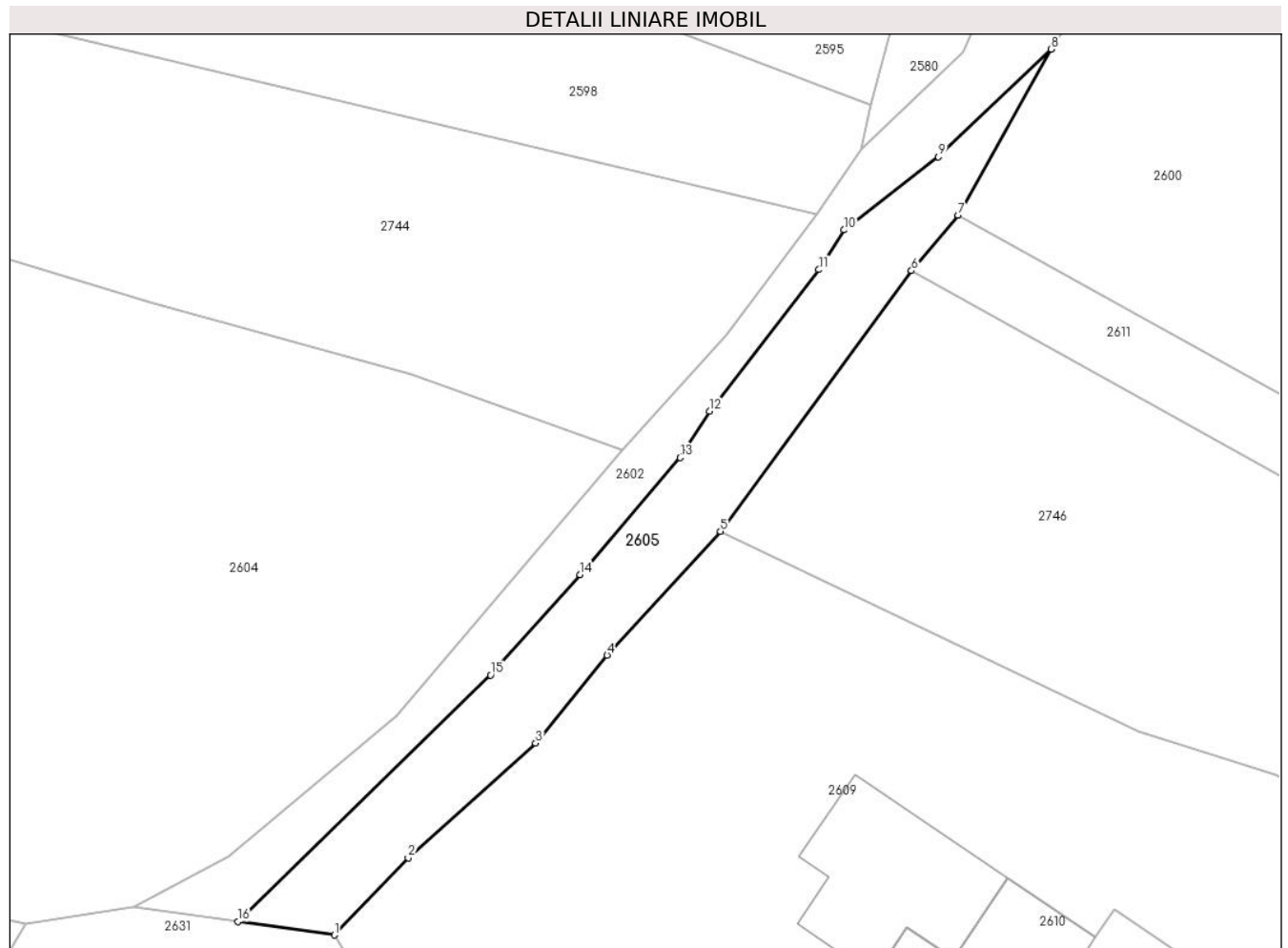
**C. Partea III. SARCINI .**

Inscrieri privind dezmembramintele dreptului de proprietate, drepturi reale de garanție și sarcini	Referințe
NU SUNT	

**Teren**

Nr cadastral	Suprafața (mp)*	Observații / Referințe
	138	

\* Suprafața este determinată în planul de proiecție Stereo 70.



**Date referitoare la teren**

Crt	Categorie folosință	Intravilan	Suprafața (mp)	Tarla	Parcelă	Nr. topo	Observații / Referințe
1	altele	DA	138	9	Hc 279	-	

**Lungime Segmente**

1) Valorile lungimilor segmentelor sunt obținute din proiecție în plan.

Punct început	X / Y	Punct sfârșit	X / Y	Lungime segment (** (m)
1	553.044,238 402.593,13	2	553.047,302 402.596,338	4.436
2	553.047,302 402.596,338	3	553.052,602 402.601,094	7.121
3	553.052,602 402.601,094	4	553.055,571 402.604,747	4.707
4	553.055,571 402.604,747	5	553.060,286 402.609,885	6.974
5	553.060,286 402.609,885	6	553.068,228 402.620,702	13.419

Punct început	X / Y	Punct sfârșit	X / Y	Lungime segment (** (m)
6	553.068,228 402.620,702	7	553.070,16 402.623,005	3.006
7	553.070,16 402.623,005	8	553.074,037 402.629,9	7.91
8	553.074,037 402.629,9	9	553.069,346 402.625,435	6.476
9	553.069,346 402.625,435	10	553.065,421 402.622,397	4.963
10	553.065,421 402.622,397	11	553.064,377 402.620,75	1.95
11	553.064,377 402.620,75	12	553.059,83 402.614,876	7.428
12	553.059,83 402.614,876	13	553.058,604 402.612,949	2.284
13	553.058,604 402.612,949	14	553.054,454 402.608,083	6.395
14	553.054,454 402.608,083	15	553.050,727 402.603,919	5.588
15	553.050,727 402.603,919	16	553.040,217 402.593,685	14.67
16	553.040,217 402.593,685	1	553.044,238 402.593,13	4.059

\*\* Lungimile segmentelor sunt determinate în planul de proiecție Stereo 70 și sunt rotunjite la 1 milimetru.

\*\*\* Distanța dintre puncte este formată din segmente cumulate ce sunt mai mici decât valoarea 1 milimetru.



**DATE DESPRE IMOBILUL NR. 2606**

Oficiul de Cadastru și Publicitate Imobiliară PRAHOVA  
Biroul de Cadastru și Publicitate Imobiliară Câmpina

**A. Partea I. Descrierea imobilului**

TEREN Intravilan

Nr. CF vechi:818

Nr. cadastral vechi:10036

Adresa: Loc. Provita De Jos, Jud. Prahova, PUNCT " CEAIR "

Nr. Crt	Nr cadastral Nr. topografic	Suprafața* (mp)	Observații / Referințe
A1	20075	Din acte: 693 Masurata: 682	Sector cadastral:6 Teren imprejmuit;

**B. Partea II. Proprietari și acte**

Inscrieri privitoare la dreptul de proprietate și alte drepturi reale		Referințe
<b>1236 / 26/01/2007</b>		
Hotarare Judecatoreasca nr. 2658, din 07/12/2005 emis de JUDECATORIA CAMPINA;		
B1	Intabulare, drept de PROPRIETATEpartaj, dobandit prin Hotarare Judecatoreasca, cota actuala 1/2 1) <b>MAFTEIANU MARIA</b>	A1
<b>7772 / 23/02/2022</b>		
Act Notarial nr. CM NR. 50, din 21/02/2022 emis de Ciobanu Dinel Victor;		
B2	Intabulare, drept de PROPRIETATE, dobandit prin Succesiune, cota actuala 1/2 1) <b>MAFTEIANU MARIA</b>	A1

**C. Partea III. SARCINI**

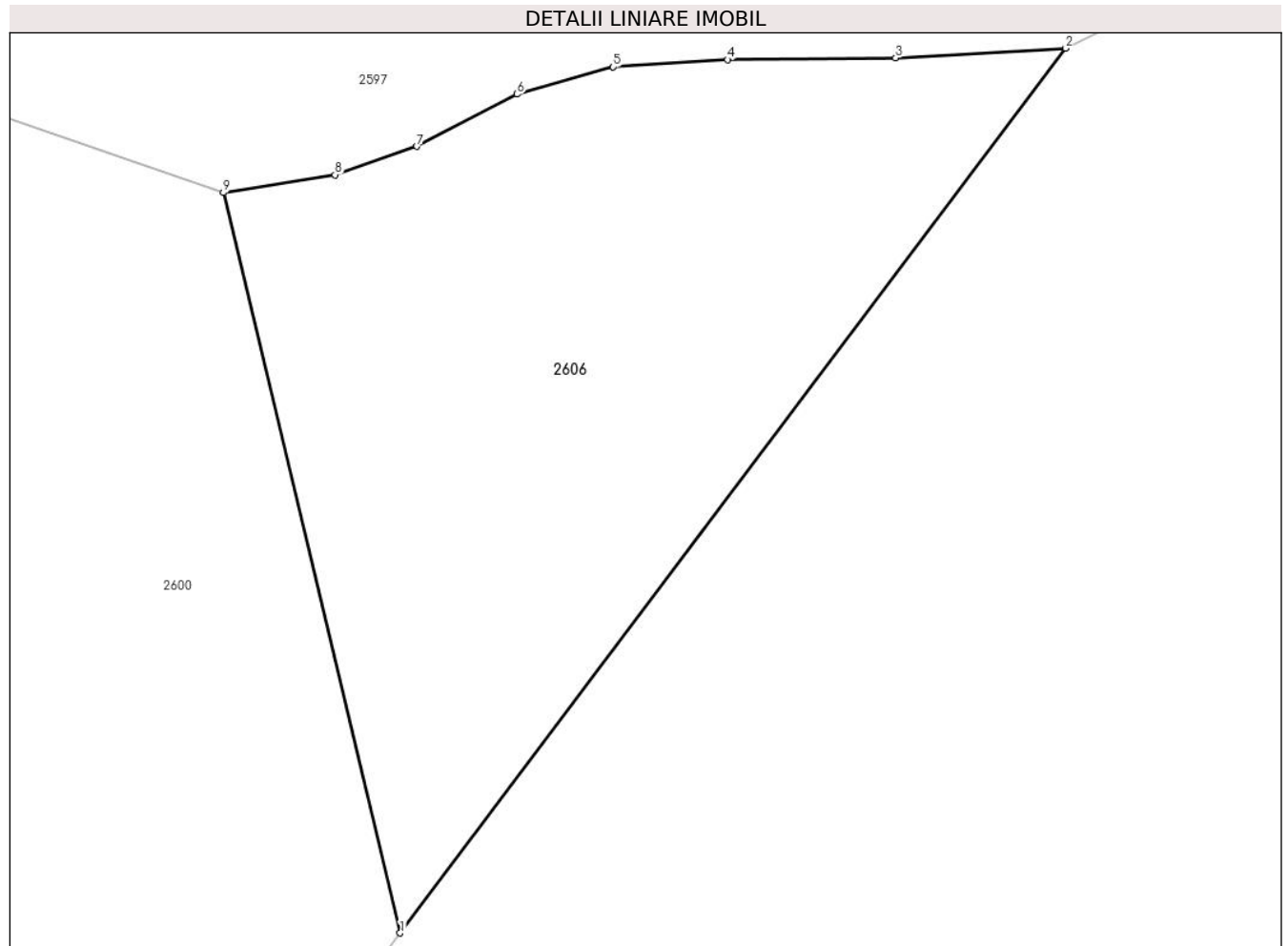
Inscrieri privind dezmembramintele dreptului de proprietate, drepturi reale de garanție și sarcini		Referințe
<b>11628 / 17/03/2022</b>		
Act Notarial nr. 6677, din 21/09/2007 emis de BNPA TUDOSE MARIA SI TUDOSE IOANA-ADRIANA (act notarial nr 1425 din 13.11.2007, emis de BNP ANAMARIA LUCIA LUPAS);		
C2	se radiaza sultele de sub C1 in baza declaratiei aut nr 1425 din 13.11.2007 emisa de BNP ANAMARIA LUCIA LUPAS si a declaratiei aut nr 6677 din 21.09.2007 emisa de NP TUDOSE IOANA-ADRIANA	A1

## Anexa Nr. 1 La Partea I

## Teren

Nr cadastral	Suprafața (mp)*	Observații / Referințe
20075	Din acte: 693 Masurata: 682	

\* Suprafața este determinată în planul de proiecție Stereo 70.



## Date referitoare la teren

Crt	Categorie folosință	Intra vilan	Suprafața (mp)	Tarla	Parcelă	Nr. topo	Observații / Referințe
1	faneata	DA	682	9	F 303/1	-	

## Lungime Segmente

1) Valorile lungimilor segmentelor sunt obținute din proiecție în plan.

Punct început	X / Y	Punct sfârșit	X / Y	Lungime segment (** (m)
1	553.395,7 402.581,049	2	553.425,227 402.620,291	49.11
2	553.425,227 402.620,291	3	553.417,68 402.619,861	7.559
3	553.417,68 402.619,861	4	553.410,224 402.619,783	7.456
4	553.410,224 402.619,783	5	553.405,155 402.619,459	5.079
5	553.405,155 402.619,459	6	553.400,89 402.618,251	4.433



Punct început	X / Y	Punct sfârșit	X / Y	Lungime segment (** (m)
6	553.400,89 402.618,251	7	553.396,45 402.615,934	5.008
7	553.396,45 402.615,934	8	553.392,808 402.614,675	3.853
8	553.392,808 402.614,675	9	553.387,856 402.613,882	5.015
9	553.387,856 402.613,882	1	553.395,7 402.581,049	33.757

\*\* Lungimile segmentelor sunt determinate în planul de proiecție Stereo 70 și sunt rotunjite la 1 milimetru.

\*\*\* Distanța dintre puncte este formată din segmente cumulate ce sunt mai mici decât valoarea 1 milimetru.



**DATE DESPRE IMOBILUL NR. 2607**

Oficiul de Cadastru și Publicitate Imobiliară PRAHOVA  
Biroul de Cadastru și Publicitate Imobiliară Câmpina

**A. Partea I. Descrierea imobilului**

TEREN Intravilan

Adresa: Loc. Provita De Jos, Jud. Prahova, Vișan-Baicu

Nr. Crt	Nr cadastral Nr. topografic	Suprafața* (mp)	Observații / Referințe
A1		Din acte: 654 Masurata: 330	Sector cadastral:6 Teren imprejmuit;

**B. Partea II. Proprietari și acte**

Inscrieri privitoare la dreptul de proprietate și alte drepturi reale		Referințe
/		
Act Administrativ nr. 25, din 11/07/2019 emis de Consiliul Local al Comunei Provita de Jos (Hotararea);		
B1	Intabulare, drept de PROPRIETATE, dobandit prin Lege, cota actuala 1/1	A1
1) Comuna Provita de Jos - domeniul privat, CIF:2843159		

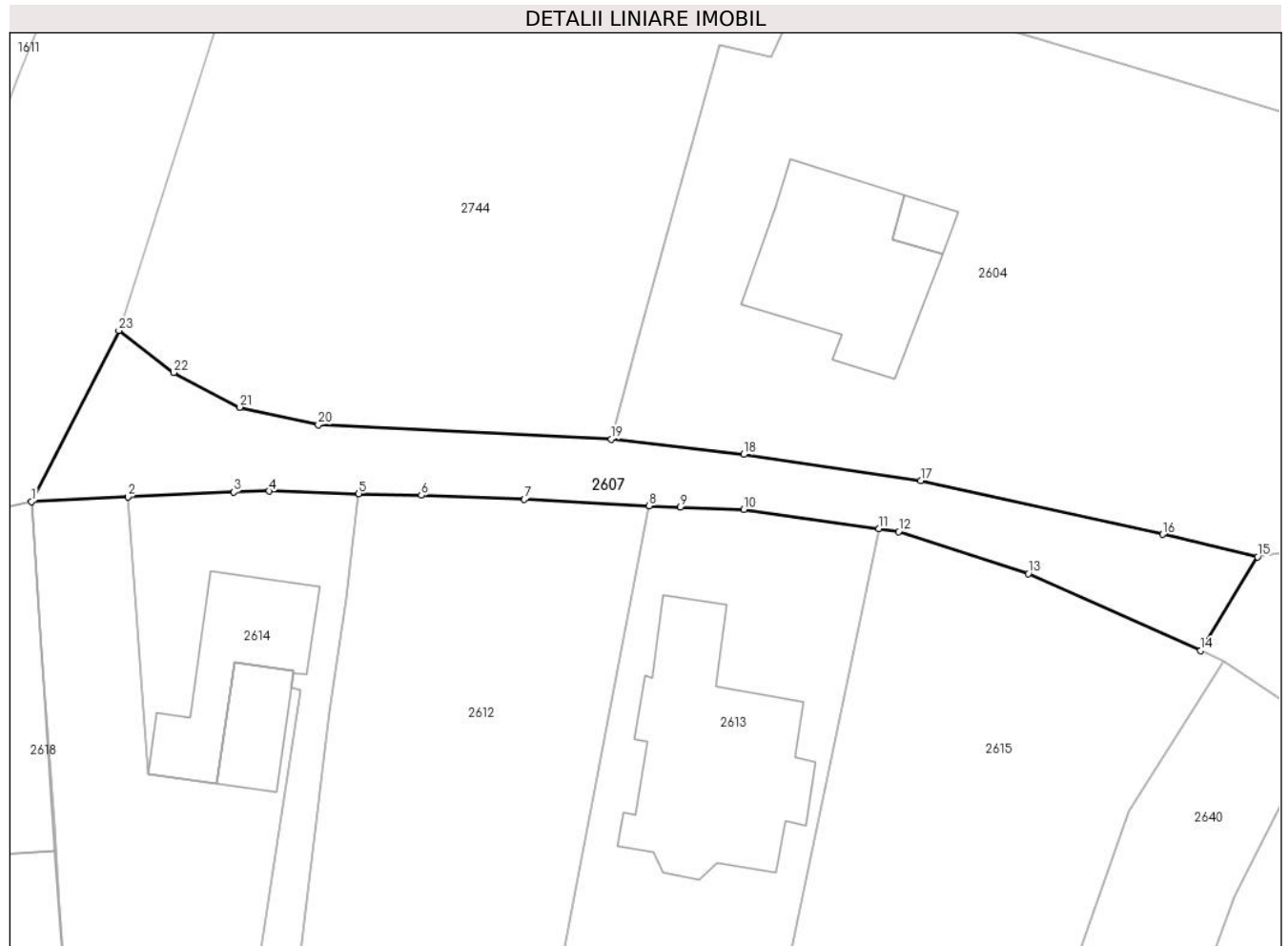
**C. Partea III. SARCINI .**

Inscrieri privind dezmembramintele dreptului de proprietate, drepturi reale de garanție și sarcini	Referințe
NU SUNT	

**Teren**

Nr cadastral	Suprafața (mp)*	Observații / Referințe
	Din acte: 654 Masurata: 330	

\* Suprafața este determinată în planul de proiecție Stereo 70.



**Date referitoare la teren**

Crt	Categorie folosință	Intra vilan	Suprafața (mp)	Tarla	Parcelă	Nr. topo	Observații / Referințe
1	drum	DA	330	0	Ds 379	-	

**Lungime Segmente**

1) Valorile lungimilor segmentelor sunt obținute din proiecție în plan.

Punct început	X / Y	Punct sfârșit	X / Y	Lungime segment (** (m)
1	552.957,134 402.596,917	2	552.962,973 402.597,187	5.845
3	552.969,384 402.597,484	4	552.971,55 402.597,548	2.166
5	552.976,968 402.597,391	6	552.980,752 402.597,293	3.785
7	552.987,002 402.597,045	8	552.994,56 402.596,65	7.568
9	552.996,442 402.596,579	10	553.000,29 402.596,44	3.851

Punct început	X / Y	Punct sfârșit	X / Y	Lungime segment (** (m)
2	552.962,973 402.597,187	3	552.969,384 402.597,484	6.418
4	552.971,55 402.597,548	5	552.976,968 402.597,391	5.42
6	552.980,752 402.597,293	7	552.987,002 402.597,045	6.255
8	552.994,56 402.596,65	9	552.996,442 402.596,579	1.883
10	553.000,29 402.596,44	11	553.008,48 402.595,27	8.273

Punct început	X / Y	Punct sfârșit	X / Y	Lungime segment (** (m)
11	553.008,48 402.595,27	12	553.009,67 402.595,1	1.202
13	553.017,53 402.592,55	14	553.027,957 402.587,882	11.424
15	553.031,418 402.593,572	16	553.025,664 402.594,927	5.912
17	553.011,012 402.598,181	18	553.000,28 402.599,761	10.847
19	552.992,264 402.600,693	20	552.974,51 402.601,566	17.775
21	552.969,747 402.602,628	22	552.965,749 402.604,72	4.512
23	552.962,428 402.607,265	1	552.957,134 402.596,917	11.623

Punct început	X / Y	Punct sfârșit	X / Y	Lungime segment (** (m)
12	553.009,67 402.595,1	13	553.017,53 402.592,55	8.263
14	553.027,957 402.587,882	15	553.031,418 402.593,572	6.659
16	553.025,664 402.594,927	17	553.011,012 402.598,181	15.009
18	553.000,28 402.599,761	19	552.992,264 402.600,693	8.07
20	552.974,51 402.601,566	21	552.969,747 402.602,628	4.88
22	552.965,749 402.604,72	23	552.962,428 402.607,265	4.184

\*\* Lungimile segmentelor sunt determinate în planul de proiecție Stereo 70 și sunt rotunjite la 1 milimetru.

\*\*\* Distanța dintre puncte este formată din segmente cumulate ce sunt mai mici decât valoarea 1 milimetru.



**DATE DESPRE IMOBILUL NR. 2608**

Oficiul de Cadastru și Publicitate Imobiliară PRAHOVA  
Biroul de Cadastru și Publicitate Imobiliară Câmpina

**A. Partea I. Descrierea imobilului**

TEREN Intravilan

Nr. CF vechi:404  
Nr. cadastral vechi:330

Adresa: Loc. Provita De Jos, Str Varful Crucii, Jud. Prahova

Nr. Crt	Nr cadastral Nr. topografic	Suprafața* (mp)	Observații / Referințe
A1	21416	1.000	Sector cadastral:6 Teren imprejmuit; pct Acasa

**B. Partea II. Proprietari și acte**

Inscrieri privitoare la dreptul de proprietate și alte drepturi reale		Referințe
<b>6698 / 16/09/2005</b>		
Act Notarial nr. 3112, din 09/09/2005 emis de NP Pop Mihaela Cristina;		
B1	Intabulare, drept de PROPRIETATEcumparare ca bun comun, dobandit prin Conventie, cota actuala 1/2 1) <b>ENE ION</b> 2) <b>ENE MARIA</b>	A1
B2	Intabulare, drept de PROPRIETATEcumparare ca bun propriu, dobandit prin Conventie, cota actuala 1/2 1) <b>ENE BOGDAN IONUT</b>	A1

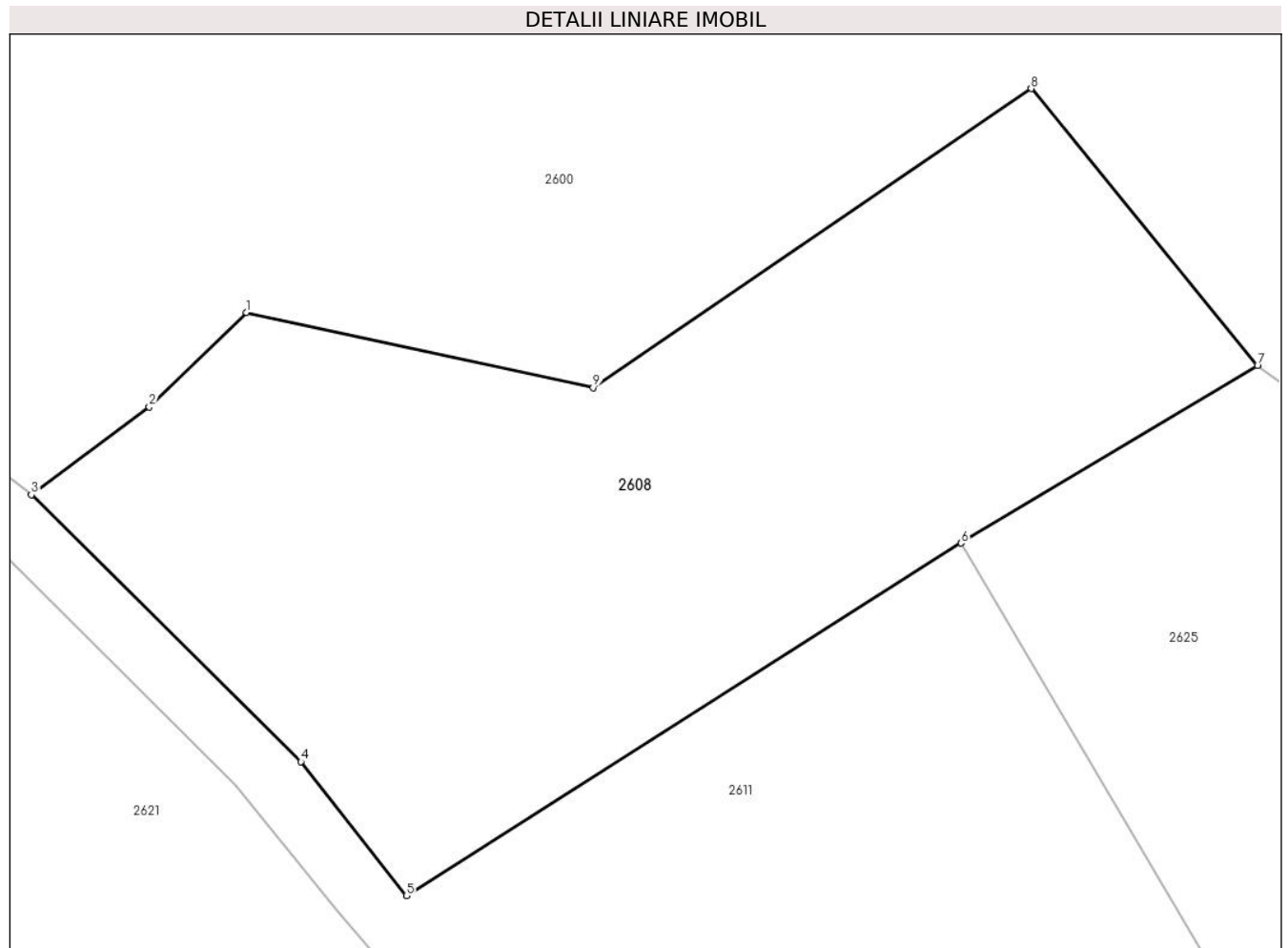
**C. Partea III. SARCINI .**

Inscrieri privind dezmembramintele dreptului de proprietate, drepturi reale de garanție și sarcini	Referințe
NU SUNT	

**Teren**

Nr cadastral	Suprafața (mp)*	Observații / Referințe
21416	1.000	pct Acasa

\* Suprafața este determinată în planul de proiecție Stereo 70.



**Date referitoare la teren**

Crt	Categorie folosință	Intra vilan	Suprafața (mp)	Tarla	Parcelă	Nr. topo	Observații / Referințe
1	faneata	DA	1.000	9	331	-	

**Lungime Segmente**

1) Valorile lungimilor segmentelor sunt obținute din proiecție în plan.

Punct început	X / Y	Punct sfârșit	X / Y	Lungime segment (** (m)
1	553.123,72 402.603,881	2	553.119,009 402.599,304	6.568
2	553.119,009 402.599,304	3	553.113,288 402.595,054	7.127
3	553.113,288 402.595,054	4	553.126,366 402.582,118	18.395
4	553.126,366 402.582,118	5	553.131,486 402.575,622	8.271
5	553.131,486 402.575,622	6	553.158,402 402.592,711	31.883



Punct început	X / Y	Punct sfârșit	X / Y	Lungime segment (** (m)
6	553.158,402 402.592,711	7	553.172,787 402.601,302	16.756
7	553.172,787 402.601,302	8	553.161,804 402.614,736	17.352
8	553.161,804 402.614,736	9	553.140,545 402.600,24	25.731
9	553.140,545 402.600,24	1	553.123,72 402.603,881	17.215

\*\* Lungimile segmentelor sunt determinate în planul de proiecție Stereo 70 și sunt rotunjite la 1 milimetru.

\*\*\* Distanța dintre puncte este formată din segmente cumulate ce sunt mai mici decât valoarea 1 milimetru.



**DATE DESPRE IMOBILUL NR. 2609**

Oficiul de Cadastru și Publicitate Imobiliară PRAHOVA  
Biroul de Cadastru și Publicitate Imobiliară Câmpina

**A. Partea I. Descrierea imobilului**

TEREN Intravilan

Nr. CF vechi:1358

Nr. cadastral vechi:10354

Adresa: Loc. Provita De Jos, Jud. Prahova

Nr. Crt	Nr cadastral Nr. topografic	Suprafața* (mp)	Observații / Referințe
A1	20465	Din acte: 686 Masurata: 715	Sector cadastral:6 Teren imprejmuit;

**Construcții**

Crt	Nr cadastral Nr. topografic	Adresa	Observații / Referințe
A1.1	20465-C1	Loc. Provita De Jos, Jud. Prahova	Nr. niveluri:1; S. construita la sol:41 mp; LOCUINTA

**B. Partea II. Proprietari și acte**

Inscrieri privitoare la dreptul de proprietate și alte drepturi reale		Referințe
<b>27227 / 07/07/2021</b>		
Act Notarial nr. 2006, din 05/07/2021 emis de NP Ivan Mihaela (contract de vanzare-cumparare);		
B6	Intabulare, drept de PROPRIETATE donatie, dobandit prin Conventie, cota actuala 1/1 1) <b>BANU ADNANA-CĂTĂLINA</b>	A1, A1.1

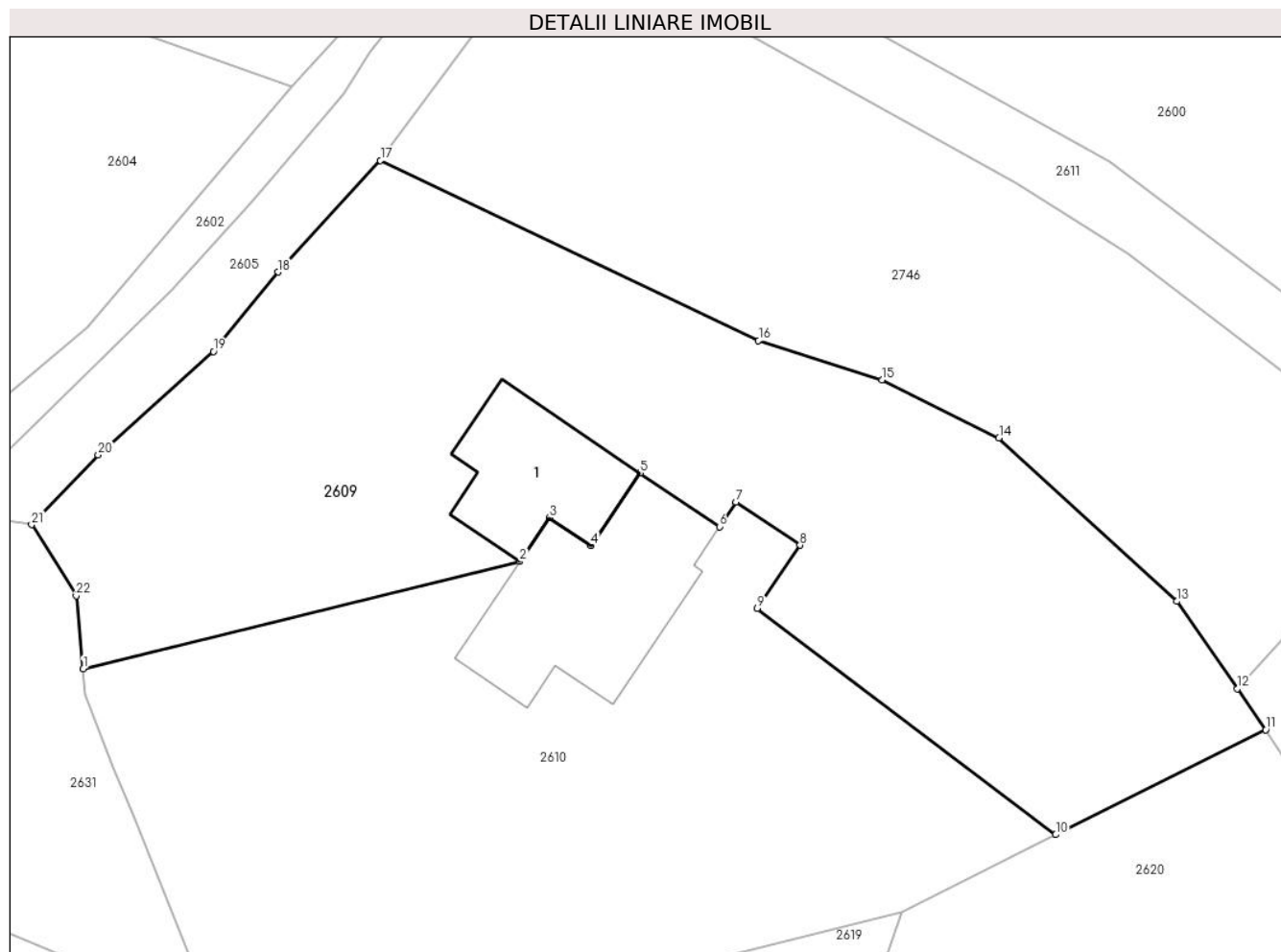
**C. Partea III. SARCINI**

Inscrieri privind dezmembramintele dreptului de proprietate, drepturi reale de garanție și sarcini		Referințe
<b>10609 / 03/07/2009</b>		
Act Notarial nr. 935, din 09/03/2009 emis de NP IVAN MIHAELA;		
C2	se noteaza obligatia de intretinere si ingrijire in favoarea lui PAUN ELENA	A1, A1.1
C4	se noteaza obligatia de intretinere si ingrijire in favoarea lui Paun Elena	A1, A1.1
<b>27227 / 07/07/2021</b>		
Act Notarial nr. 2006, din 05/07/2021 emis de NP Ivan Mihaela;		
C8	se mentin inscrierile de sub C2 si C4, in baza contractului de donatie aut. sub nr. 2006/05.07.2021-NP Mihaela Ivan	A1, A1.1

### Teren

Nr cadastral	Suprafața (mp)*	Observații / Referințe
20465	Din acte: 686 Masurata: 715	

\* Suprafața este determinată în planul de proiecție Stereo 70.



### Date referitoare la teren

Crt	Categorie folosință	Intra vilan	Suprafața (mp)	Tarla	Parcelă	Nr. topo	Observații / Referințe
1	curți constructii	DA	479	9	321 , 322	-	
2	faneata	DA	236	9	321 , 322	-	

### Date referitoare la construcții

Crt	Număr	Destinație construcție	Supraf. (mp)	Situație juridică	Observații / Referințe
A1.1	20465-C1	construcții de locuințe	41	Cu acte	Nr. niveluri:1; S. construita la sol:41 mp; LOCUINTA

### Lungime Segmente

1) Valorile lungimilor segmentelor sunt obținute din proiecție în plan.

Punct început	X / Y	Punct sfârșit	X / Y	Lungime segment (** (m))
1	553.046,609 402.586,495	2	553.066,69 402.591,438	20.68
3	553.068,05 402.593,451	4	553.069,969 402.592,155	2.316

Punct început	X / Y	Punct sfârșit	X / Y	Lungime segment (** (m))
2	553.066,69 402.591,438	3	553.068,05 402.593,451	2.429
4	553.069,969 402.592,155	5	553.072,23 402.595,503	4.04

Punct început	X / Y	Punct sfârșit	X / Y	Lungime segment (** (m)
5	553.072,23 402.595,503	6	553.075,88 402.593,038	4.404
7	553.076,647 402.594,173	8	553.079,589 402.592,186	3.55
9	553.077,624 402.589,277	10	553.091,352 402.578,868	17.228
11	553.101,015 402.583,701	12	553.099,711 402.585,58	2.287
13	553.096,919 402.589,602	14	553.088,741 402.597,117	11.107
15	553.083,355 402.599,786	16	553.077,683 402.601,602	5.956
17	553.060,286 402.609,885	18	553.055,571 402.604,747	6.974
19	553.052,602 402.601,094	20	553.047,302 402.596,338	7.121
21	553.044,238 402.593,13	22	553.046,286 402.589,859	3.859

Punct început	X / Y	Punct sfârșit	X / Y	Lungime segment (** (m)
6	553.075,88 402.593,038	7	553.076,647 402.594,173	1.37
8	553.079,589 402.592,186	9	553.077,624 402.589,277	3.51
10	553.091,352 402.578,868	11	553.101,015 402.583,701	10.804
12	553.099,711 402.585,58	13	553.096,919 402.589,602	4.896
14	553.088,741 402.597,117	15	553.083,355 402.599,786	6.011
16	553.077,683 402.601,602	17	553.060,286 402.609,885	19.268
18	553.055,571 402.604,747	19	553.052,602 402.601,094	4.707
20	553.047,302 402.596,338	21	553.044,238 402.593,13	4.436
22	553.046,286 402.589,859	1	553.046,609 402.586,495	3.38

\*\* Lungimile segmentelor sunt determinate în planul de proiecție Stereo 70 și sunt rotunjite la 1 milimetru.

\*\*\* Distanța dintre puncte este formată din segmente cumulate ce sunt mai mici decât valoarea 1 milimetru.



**DATE DESPRE IMOBILUL NR. 2610**

Oficiul de Cadastru și Publicitate Imobiliară PRAHOVA  
Biroul de Cadastru și Publicitate Imobiliară Câmpina

**A. Partea I. Descrierea imobilului**

TEREN Intravilan

Nr. CF vechi:1359

Nr. cadastral vechi:10355

Adresa: Loc. Provita De Jos, Jud. Prahova

Nr. Crt	Nr cadastral Nr. topografic	Suprafața* (mp)	Observații / Referințe
A1	20466	Din acte: 686 Masurata: 692	Sector cadastral:6 Teren imprejmuit;

**Construcții**

Crt	Nr cadastral Nr. topografic	Adresa	Observații / Referințe
A1.1	20466-C1	Loc. Provita De Jos, Jud. Prahova	Nr. niveluri:1; S. construita la sol:68 mp; LOCUINTA

**B. Partea II. Proprietari și acte**

Inscrieri privitoare la dreptul de proprietate și alte drepturi reale		Referințe
<b>10611 / 03/07/2009</b>		
Act Notarial nr. 2664, din 02/07/2009 emis de NP IVAN MIHAELA;		
B5	Intabulare, drept de PROPRIETATEpartaj, dobandit prin Conventie, cota actuala 1/1 1) CHIFANESCU MIHAELA	A1, A1.1

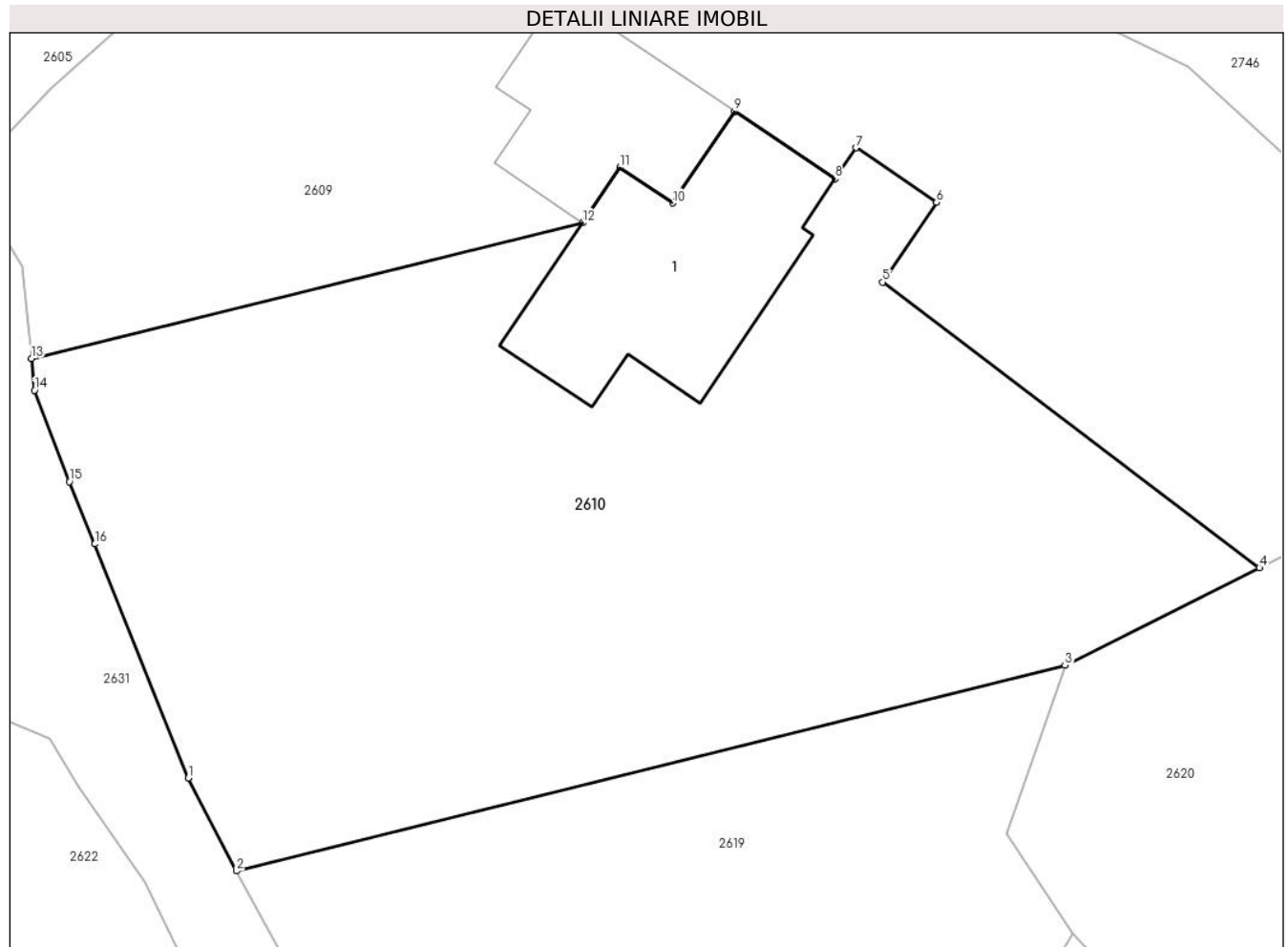
**C. Partea III. SARCINI**

Inscrieri privind dezmembramintele dreptului de proprietate, drepturi reale de garanție și sarcini		Referințe
<b>10611 / 03/07/2009</b>		
Act Notarial nr. 2664, din 02/07/2009 emis de NP IVAN MIHAELA;		
C7	se reinscrie obligatia de intretinere si ingrijire in favoarea lui Paun Ion Gheorghe	A1, A1.1
C8	se reinscrie obligatia de intretinere si ingrijire in favoarea lui Paun Elena	A1, A1.1
C9	Intabulare, drept de HABITATIEasupra camerelor 1,2,3,4,5,6 si 10, dobandit prin Conventie, cota actuala 1/1, cota initiala 1/1 1) PAUN ION GHEORGHE 2) PAUN ELENA	A1.1

**Teren**

Nr cadastral	Suprafața (mp)*	Observații / Referințe
20466	Din acte: 686 Masurata: 692	

\* Suprafața este determinată în planul de proiecție Stereo 70.



**Date referitoare la teren**

Crt	Categorie folosință	Intra vilan	Suprafața (mp)	Tarla	Parcelă	Nr. topo	Observații / Referințe
1	curți constructii	DA	243	9	321 , 322	-	
2	faneata	DA	449	9	321 , 322	-	

**Date referitoare la construcții**

Crt	Număr	Destinație construcție	Supraf. (mp)	Situație juridică	Observații / Referințe
A1.1	20466-C1	construcții de locuințe	68	Cu acte	Nr. niveluri:1; S. construita la sol:68 mp; LOCUINTA

**Lungime Segmente**

1) Valorile lungimilor segmentelor sunt obținute din proiecție în plan.

Punct început	X / Y	Punct sfârșit	X / Y	Lungime segment (** (m)
1	553.052,322 402.571,207	2	553.054,084 402.567,818	3.82
2	553.054,084 402.567,818	3	553.084,267 402.575,307	31.098



Punct început	X / Y	Punct sfârșit	X / Y	Lungime segment (** (m)
3	553.084,267 402.575,307	4	553.091,352 402.578,868	7.93
4	553.091,352 402.578,868	5	553.077,624 402.589,277	17.228
5	553.077,624 402.589,277	6	553.079,589 402.592,186	3.51
6	553.079,589 402.592,186	7	553.076,647 402.594,173	3.55
7	553.076,647 402.594,173	8	553.075,88 402.593,038	1.37
8	553.075,88 402.593,038	9	553.072,23 402.595,503	4.404
9	553.072,23 402.595,503	10	553.069,969 402.592,155	4.04
10	553.069,969 402.592,155	11	553.068,05 402.593,451	2.316
11	553.068,05 402.593,451	12	553.066,69 402.591,438	2.429
12	553.066,69 402.591,438	13	553.046,609 402.586,495	20.68
13	553.046,609 402.586,495	14	553.046,72 402.585,335	1.165
14	553.046,72 402.585,335	15	553.047,988 402.582,003	3.565
15	553.047,988 402.582,003	16	553.048,92 402.579,734	2.453
16	553.048,92 402.579,734	1	553.052,322 402.571,207	9.181

\*\* Lungimile segmentelor sunt determinate în planul de proiecție Stereo 70 și sunt rotunjite la 1 milimetru.

\*\*\* Distanța dintre puncte este formată din segmente cumulate ce sunt mai mici decât valoarea 1 milimetru.



**DATE DESPRE IMOBILUL NR. 2611**

Oficiul de Cadastru și Publicitate Imobiliară PRAHOVA  
Biroul de Cadastru și Publicitate Imobiliară Câmpina

**A. Partea I. Descrierea imobilului**

TEREN Intravilan

Nr. cadastral vechi:300

Adresa: Loc. Provita De Jos, Jud. Prahova

Nr. Crt	Nr cadastral Nr. topografic	Suprafața* (mp)	Observații / Referințe
A1	20723	Din acte: 1.793 Masurata: 1.588	Sector cadastral:6 Teren imprejmuit;

**B. Partea II. Proprietari și acte**

Inscrieri privitoare la dreptul de proprietate și alte drepturi reale	Referințe
<b>19874 / 19/12/2012</b>	
Act Notarial nr. 1802, din 14/12/2012 emis de SOLACOLU RALUCA IOANA;	
B2	A1
Intabulare, drept de PROPRIETATE, dobandit prin Conventie, cota actuala 1/1 1) BOCA MIHAELA ROXANA	

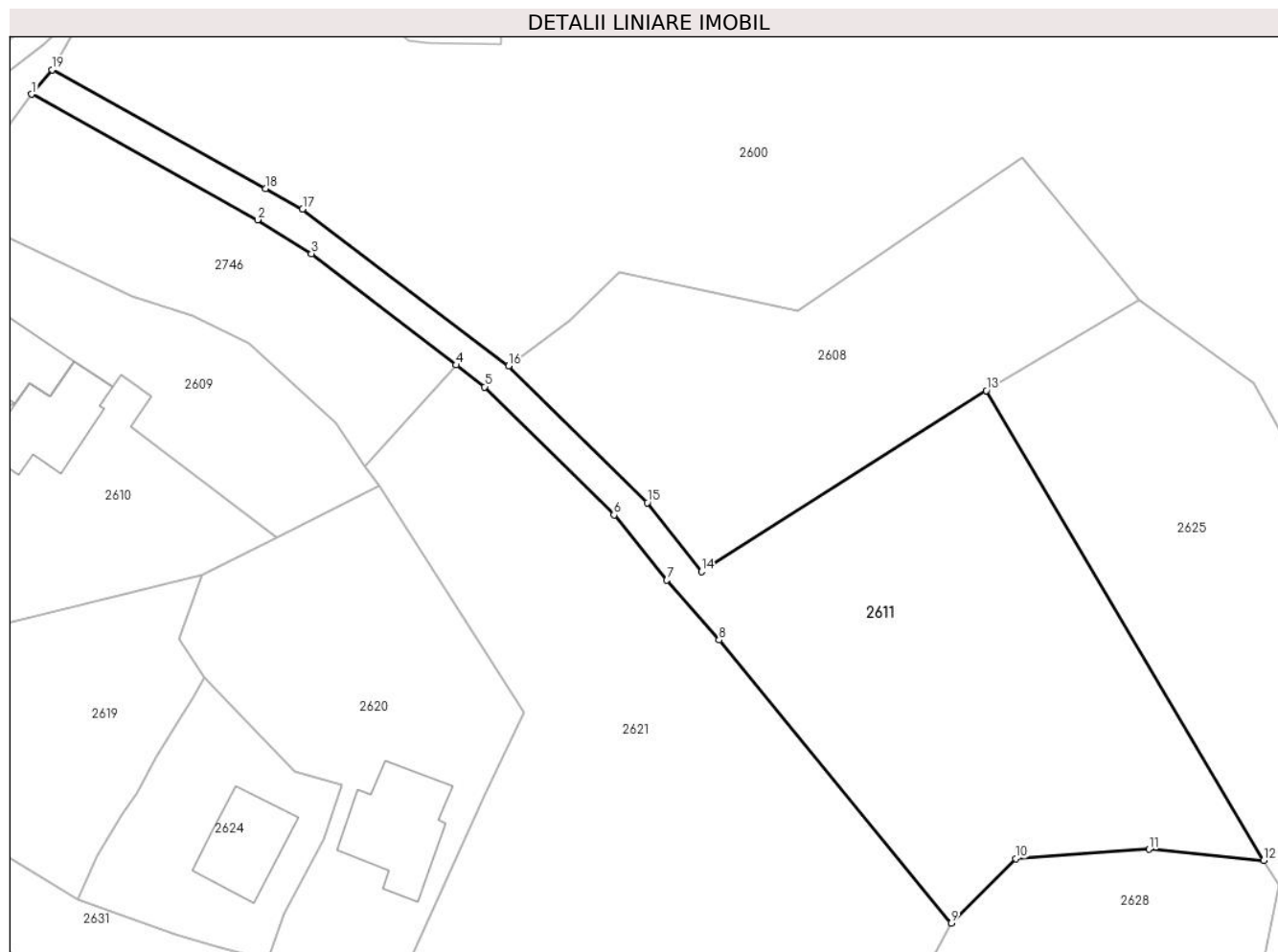
**C. Partea III. SARCINI .**

Inscrieri privind dezmembramintele dreptului de proprietate, drepturi reale de garanție și sarcini	Referințe
NU SUNT	

### Teren

Nr cadastral	Suprafața (mp)*	Observații / Referințe
20723	Din acte: 1.793 Masurata: 1.588	

\* Suprafața este determinată în planul de proiecție Stereo 70.



### Date referitoare la teren

Crt	Categorie folosință	Intra vilan	Suprafața (mp)	Tarla	Parcelă	Nr. topo	Observații / Referințe
1	faneata	DA	1.356	9	317/1	-	
2	drum	DA	232	9	319,320	-	

### Lungime Segmente

1) Valorile lungimilor segmentelor sunt obținute din proiecție în plan.

Punct început	X / Y	Punct sfârșit	X / Y	Lungime segment (** (m)
1	553.068,228 402.620,702	2	553.089,563 402.608,842	24.41
2	553.089,563 402.608,842	3	553.094,656 402.605,635	6.018
3	553.094,656 402.605,635	4	553.108,329 402.595,121	17.248
4	553.108,329 402.595,121	5	553.111,014 402.593,057	3.387

Punct început	X / Y	Punct sfârșit	X / Y	Lungime segment (** (m)
5	553.111,014 402.593,057	6	553.123,225 402.580,959	17.189
6	553.123,225 402.580,959	7	553.128,205 402.574,793	7.926
7	553.128,205 402.574,793	8	553.133,149 402.569,15	7.502
8	553.133,149 402.569,15	9	553.155,078 402.542,38	34.605
9	553.155,078 402.542,38	10	553.161,167 402.548,488	8.625
10	553.161,167 402.548,488	11	553.173,741 402.549,374	12.605
11	553.173,741 402.549,374	12	553.184,586 402.548,328	10.895
12	553.184,586 402.548,328	13	553.158,402 402.592,711	51.531
13	553.158,402 402.592,711	14	553.131,486 402.575,622	31.883
14	553.131,486 402.575,622	15	553.126,366 402.582,118	8.271
15	553.126,366 402.582,118	16	553.113,288 402.595,054	18.395
16	553.113,288 402.595,054	17	553.093,818 402.609,858	24.46
17	553.093,818 402.609,858	18	553.090,336 402.611,778	3.977
18	553.090,336 402.611,778	19	553.070,16 402.623,005	23.089
19	553.070,16 402.623,005	1	553.068,228 402.620,702	3.006

\*\* Lungimile segmentelor sunt determinate în planul de proiecție Stereo 70 și sunt rotunjite la 1 milimetru.

\*\*\* Distanța dintre puncte este formată din segmente cumulate ce sunt mai mici decât valoarea 1 milimetru.



**DATE DESPRE IMOBILUL NR. 2612**

Oficiul de Cadastru și Publicitate Imobiliară PRAHOVA  
Biroul de Cadastru și Publicitate Imobiliară Câmpina

**A. Partea I. Descrierea imobilului**

TEREN Intravilan

Nr. CF vechi:1401

Nr. cadastral vechi:10388

Adresa: Loc. Provita De Jos, Jud. Prahova

Nr. Crt	Nr cadastral Nr. topografic	Suprafața* (mp)	Observații / Referințe
A1	20518	Din acte: 1.115 Masurata: 965	Sector cadastral:6 Teren imprejmuit;

**B. Partea II. Proprietari și acte**

Inscrieri privitoare la dreptul de proprietate și alte drepturi reale		Referințe
<b>16732 / 06/10/2009</b>		
Act Notarial nr. 1757, din 10/04/1991 emis de NOT DE STAT LOCAL CAMPINA;		
B1	Intabulare, drept de PROPRIETATE cumparare ca bun comun, dobandit prin Conventie, cota actuala 1/1 1) PRECUP ELENA 2) PRECUP IOAN 3) GUZUN ELENA 4) GUZUN PAUL	A1
<b>22390 / 27/05/2024</b>		
Act Administrativ nr. C4274, din 24/05/2024 emis de OCPI PRAHOVA (inscris sub semnatura privata nr 4416 din 17.05.2024, emis de PFA STOICESCU DOINA);		
B2	se actualizează informațiile cadastrale in baza referatului nr C4274 din 24.05.2024 emis de OCPI PRAHOVA	A1

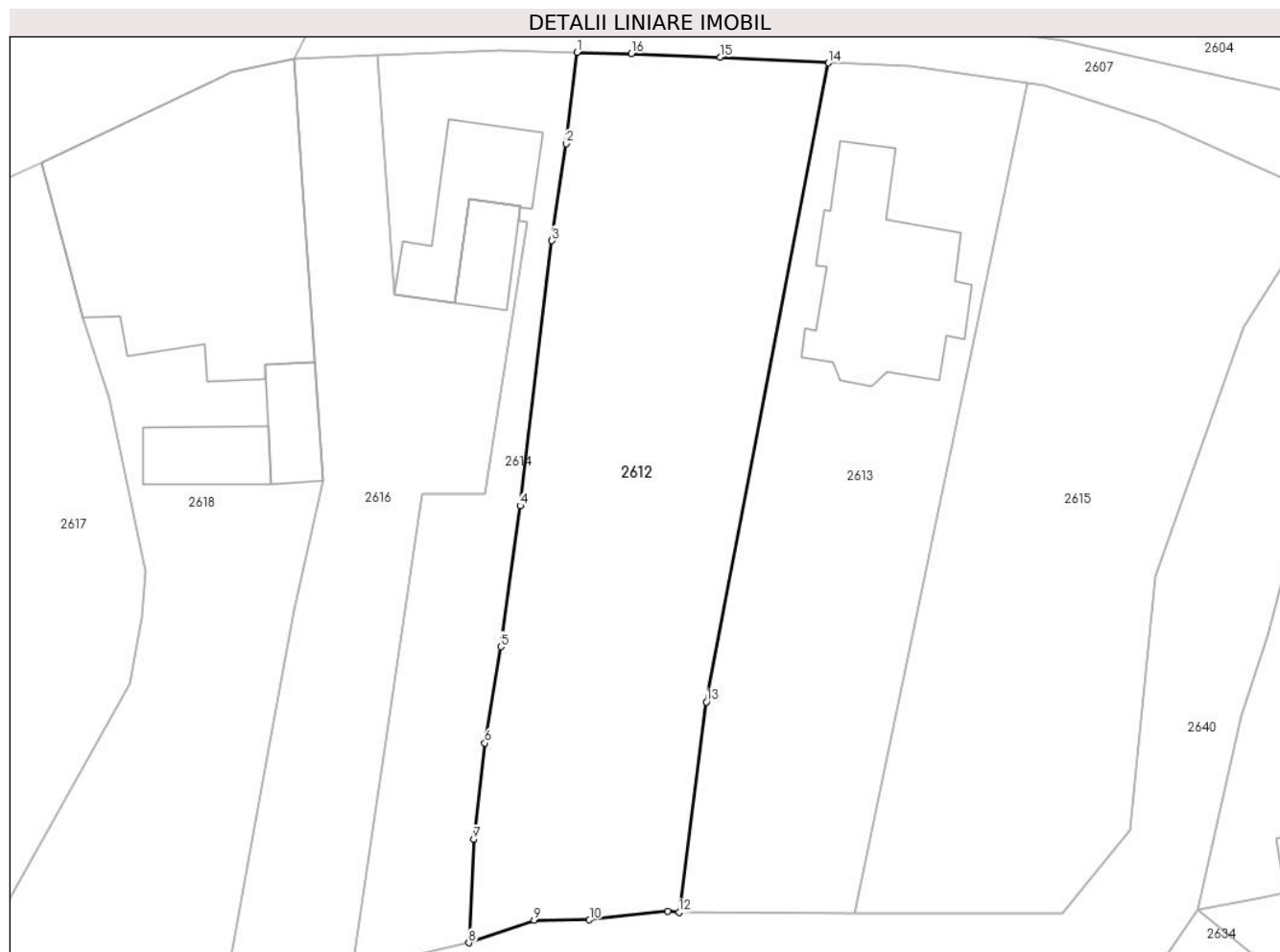
**C. Partea III. SARCINI .**

Inscrieri privind dezmembramintele dreptului de proprietate, drepturi reale de garanție și sarcini	Referințe
NU SUNT	

**Teren**

Nr cadastral	Suprafața (mp)*	Observații / Referințe
20518	Din acte: 1.115 Masurata: 965	

\* Suprafața este determinată în planul de proiecție Stereo 70.



**Date referitoare la teren**

Crt	Categorie folosință	Intra vilan	Suprafața (mp)	Tarla	Parcelă	Nr. topo	Observații / Referințe
1	arabil	DA	965	10	449A	-	

**Lungime Segmente**

1) Valorile lungimilor segmentelor sunt obținute din proiecție în plan.

Punct început	X / Y	Punct sfârșit	X / Y	Lungime segment (** (m)
1	552.976,968 402.597,391	2	552.976,2 402.591,01	6.427
2	552.976,2 402.591,01	3	552.975,21 402.584,22	6.862
3	552.975,21 402.584,22	4	552.972,99 402.565,66	18.692
4	552.972,99 402.565,66	5	552.971,62 402.555,8	9.955
5	552.971,62 402.555,8	6	552.970,52 402.549,06	6.829



Punct început	X / Y	Punct sfârșit	X / Y	Lungime segment (** (m)
6	552.970,52 402.549,06	7	552.969,73 402.542,32	6.786
7	552.969,73 402.542,32	8	552.969,395 402.535,078	7.25
8	552.969,395 402.535,078	9	552.973,961 402.536,657	4.831
9	552.973,961 402.536,657	10	552.977,834 402.536,673	3.873
10	552.977,834 402.536,673	11	552.983,3 402.537,28	5.5
11	552.983,3 402.537,28	12	552.984,1 402.537,2	0.804
12	552.984,1 402.537,2	13	552.986,02 402.551,93	14.855
13	552.986,02 402.551,93	14	552.994,56 402.596,65	45.528
14	552.994,56 402.596,65	15	552.987,002 402.597,045	7.568
15	552.987,002 402.597,045	16	552.980,752 402.597,293	6.255
16	552.980,752 402.597,293	1	552.976,968 402.597,391	3.785

\*\* Lungimile segmentelor sunt determinate în planul de proiecție Stereo 70 și sunt rotunjite la 1 milimetru.

\*\*\* Distanța dintre puncte este formată din segmente cumulate ce sunt mai mici decât valoarea 1 milimetru.



**DATE DESPRE IMOBILUL NR. 2613**

Oficiul de Cadastru și Publicitate Imobiliară PRAHOVA  
Biroul de Cadastru și Publicitate Imobiliară Câmpina

**A. Partea I. Descrierea imobilului**

TEREN Intravilan

Nr. CF vechi:1174

Nr. cadastral vechi:10209

Adresa: Loc. Provita De Jos, Nr. 584C, Jud. Prahova

Nr. Crt	Nr cadastral Nr. topografic	Suprafața* (mp)	Observații / Referințe
A1	20304	800	Sector cadastral:6 Teren imprejmuit;

**Construcții**

Crt	Nr cadastral Nr. topografic	Adresa	Observații / Referințe
A1.1	20304-C1	Loc. Provita De Jos, Nr. 584C, Jud. Prahova	Nr. niveluri:3; S. construita la sol:127 mp; LOCUINTA - SUPR. CONSTR. DESF=251MP; SUPR. PIVNITA=19MP; SUPR. CONSTR. MANSARDA=105MP

**B. Partea II. Proprietari și acte**

Inscrieri privitoare la dreptul de proprietate și alte drepturi reale		Referințe
<b>15202 / 21/07/2008</b>		
Act Notarial nr. 5441, din 31/10/2007 emis de NP VASILE SAVULESCU;		
B1	Intabulare, drept de PROPRIETATEcumparare ca bun comun, dobandit prin Conventie, cota actuala 1/1 1) CUTURESCU COSTEL 2) CUTURESCU GIOCONDA-IULIANA	A1
Act Notarial nr. 3593, din 18/07/2008 emis de NP IVAN MIHAELA;		
B2	Se infiintează cartea funciara nr. 1174 a unitatii administrativ teritoriale Provita de Jos , care cuprinde imobilul cu numarul cadastral 10209 descris la PI/A+1, rezultat din dezmembrarea imobilului cu numarul cadastral 10118 din cartea funciara nr. 991 a aceleiasi unitati administrativ teritoriale.	A1
<b>20809 / 14/09/2017</b>		
Act Administrativ nr. 20319, din 11/09/2017 emis de BCPI CAMPINA (act administrativ nr 4112 din 05.10.2017, emis de PRIMARIA COMUNEI PROVITA DE JOS;act administrativ nr 2914 din 04.08.2017, emis de PRIMARIA COMUNEI PROVITA DE JOS;act administrativ nr 2942 din 08.08.2017, emis de PRIMARIA COMUNEI PROVITA DE JOS);		
B3	se actualizeaza informatiile cadastrale, in sensul schimbarii categoriei de folosinta a imobilului, din teren arabil in suprafata de 800 mp in teren curti constructii in suprafata de 340 mp si nteren arabil in suprafata de 460 mp, conform documentatiei tehnice avizate	A1, A1.1
B4	se actualizeaza informatiile cadastrale, in sensul ca imobilul se afla in com. Provita de Jos, sat Provita de Jos, nr 584C, tarla 10, Parcela A 450,jud. Prahova, coform documentatiei tehnice avizate	A1, A1.1
B5	Intabulare, drept de PROPRIETATE, dobandit prin Construire, cota actuala 1/1 1) CUTURESCU COSTEL 2) CUTURESCU GIOCONDA IULIANA	A1.1

**C. Partea III. SARCINI .**

Inscrieri privind dezmembramintele dreptului de proprietate, drepturi reale de garanție și sarcini	Referințe
NU SUNT	

**Teren**

Nr cadastral	Suprafața (mp)*	Observații / Referințe
20304	800	

\* Suprafața este determinată în planul de proiecție Stereo 70.



**Date referitoare la teren**

Crt	Categorie folosință	Intra vilan	Suprafața (mp)	Tarla	Parcelă	Nr. topo	Observații / Referințe
1	curți constructii	DA	340	10	450	-	
2	arabil	DA	460	10	A450	-	

**Date referitoare la construcții**

Crt	Număr	Destinație construcție	Supraf. (mp)	Situație juridică	Observații / Referințe
A1.1	20304-C1	construcții de locuințe	127	Cu acte	Nr. niveluri:3; S. construita la sol:127 mp; LOCUINTA - SUPR. CONSTR. DESF=251MP; SUPR. PIVNITA=19MP; SUPR. CONSTR. MANSARDA=105MP

**Lungime Segmente**

1) Valorile lungimilor segmentelor sunt obținute din proiecție în plan.

Punct început	X / Y	Punct sfârșit	X / Y	Lungime segment (** (m)
1	552.994,56 402.596,65	2	552.986,02 402.551,93	45.528
2	552.986,02 402.551,93	3	552.984,1 402.537,2	14.855

Punct început	X / Y	Punct sfârșit	X / Y	Lungime segment (** (m)
3	552.984,1 402.537,2	4	552.996,37 402.537,17	12.27
4	552.996,37 402.537,17	5	553.008,48 402.595,27	59.349
5	553.008,48 402.595,27	6	553.000,29 402.596,44	8.273
6	553.000,29 402.596,44	7	552.996,442 402.596,579	3.851
7	552.996,442 402.596,579	1	552.994,56 402.596,65	1.883

\*\* Lungimile segmentelor sunt determinate în planul de proiecție Stereo 70 și sunt rotunjite la 1 milimetru.

\*\*\* Distanța dintre puncte este formată din segmente cumulate ce sunt mai mici decât valoarea 1 milimetru.



**DATE DESPRE IMOBILUL NR. 2614**

Oficiul de Cadastru și Publicitate Imobiliară PRAHOVA  
Biroul de Cadastru și Publicitate Imobiliară Câmpina

**A. Partea I. Descrierea imobilului**

TEREN Intravilan

Adresa: Loc. Provita De Jos, Jud. Prahova

Nr. Crt	Nr cadastral Nr. topografic	Suprafața* (mp)	Observații / Referințe
A1		447	Sector cadastral:6 Teren imprejmuit;

**B. Partea II. Proprietari și acte**

Inscrieri privitoare la dreptul de proprietate și alte drepturi reale		Referințe
/		
Act Normativ nr. 7, din 13/03/1996 emis de Parlamentul României (lege);		
B1	Inscrierea posesiei, drept de PROPRIETATE, dobandit prin Lege, cota actuala 1/1 1) NEIDENTIFICAT NEIDENTIFICAT	A1
Act Normativ nr. 7, din 13/03/1996 emis de Parlamentul României, (art.13); (lege);		
B2	Se noteaza mentiunea de proprietar neidentificat.	A1

**C. Partea III. SARCINI .**

Inscrieri privind dezmembramintele dreptului de proprietate, drepturi reale de garanție și sarcini	Referințe
NU SUNT	

**Teren**

Nr cadastral	Suprafața (mp)*	Observații / Referințe
	447	

\* Suprafața este determinată în planul de proiecție Stereo 70.



**Date referitoare la teren**

Crt	Categorie folosință	Intravilan	Suprafața (mp)	Tarla	Parcelă	Nr. topo	Observații / Referințe
1	curți constructii	DA	447	10	448, 447	-	

**Date referitoare la construcții**

Crt	Număr	Destinație construcție	Supraf. (mp)	Situație juridică	Observații / Referințe
A1.1		construcții de locuințe	59	Fara acte	Nr. niveluri:1; S. construita la sol:59 mp; Locuinta

**Lungime Segmente**

1) Valorile lungimilor segmentelor sunt obținute din proiecție în plan.

Punct început	X / Y	Punct sfârșit	X / Y	Lungime segment (** (m)	Punct început	X / Y	Punct sfârșit	X / Y	Lungime segment (** (m)
1	552.961,23 402.533,135	2	552.964,367 402.533,902	3.229	2	552.964,367 402.533,902	3	552.969,395 402.535,078	5.164
3	552.969,395 402.535,078	4	552.969,73 402.542,32	7.25	4	552.969,73 402.542,32	5	552.970,52 402.549,06	6.786
5	552.970,52 402.549,06	6	552.971,62 402.555,8	6.829	6	552.971,62 402.555,8	7	552.972,99 402.565,66	9.955
7	552.972,99 402.565,66	8	552.975,21 402.584,22	18.692	8	552.975,21 402.584,22	9	552.976,2 402.591,01	6.862



Punct început	X / Y	Punct sfârșit	X / Y	Lungime segment (** (m)
9	552.976,2 402.591,01	10	552.976,968 402.597,391	6.427
11	552.971,55 402.597,548	12	552.969,384 402.597,484	2.166
13	552.962,973 402.597,187	14	552.964,22 402.580,42	16.814
15	552.968,38 402.579,83	16	552.969,41 402.587,15	7.392
17	552.973,02 402.586,65	18	552.973,01 402.586,55	0.1
19	552.972,88 402.585,61	20	552.973,45 402.585,52	0.577
21	552.970,52 402.566,45	22	552.966,15 402.566,45	4.37

Punct început	X / Y	Punct sfârșit	X / Y	Lungime segment (** (m)
10	552.976,968 402.597,391	11	552.971,55 402.597,548	5.42
12	552.969,384 402.597,484	13	552.962,973 402.597,187	6.418
14	552.964,22 402.580,42	15	552.968,38 402.579,83	4.202
16	552.969,41 402.587,15	17	552.973,02 402.586,65	3.644
18	552.973,01 402.586,55	19	552.972,88 402.585,61	0.949
20	552.973,45 402.585,52	21	552.970,52 402.566,45	19.294
22	552.966,15 402.566,45	1	552.961,23 402.533,135	33.676

\*\* Lungimile segmentelor sunt determinate în planul de proiecție Stereo 70 și sunt rotunjite la 1 milimetru.

\*\*\* Distanța dintre puncte este formată din segmente cumulate ce sunt mai mici decât valoarea 1 milimetru.



**DATE DESPRE IMOBILUL NR. 2615**

Oficiul de Cadastru și Publicitate Imobiliară PRAHOVA  
Biroul de Cadastru și Publicitate Imobiliară Câmpina

**A. Partea I. Descrierea imobilului**

TEREN Intravilan

Nr. CF vechi:1175

Nr. cadastral vechi:10210

Adresa: Loc. Provita De Jos, Jud. Prahova

Nr. Crt	Nr cadastral Nr. topografic	Suprafața* (mp)	Observații / Referințe
A1	20305	990	Sector cadastral:6 Teren imprejmuit;

**B. Partea II. Proprietari și acte**

Inscrieri privitoare la dreptul de proprietate și alte drepturi reale		Referințe
<b>15202 / 21/07/2008</b>		
Act Notarial nr. 5441, din 31/10/2007 emis de NP VASILE SAVULESCU;		
B1	Intabulare, drept de PROPRIETATE cumparare ca bun comun, dobandit prin Conventie, cota actuala 1/1 1) CUTURESCU COSTEL 2) CUTURESCU GIOCONDA-IULIANA	A1
Act Notarial nr. 3593, din 18/07/2008 emis de NP IVAN MIHAELA;		
B2	Se infiintează cartea funciara nr. 1175 a unitatii administrativ teritoriale Provita de Jos , care cuprinde imobilul cu numarul cadastral 10210 descris la PI/A+1, rezultat din dezmembrarea imobilului cu numarul cadastral 10118 din cartea funciara nr. 991 a aceleiasi unitati administrativ teritoriale.	A1

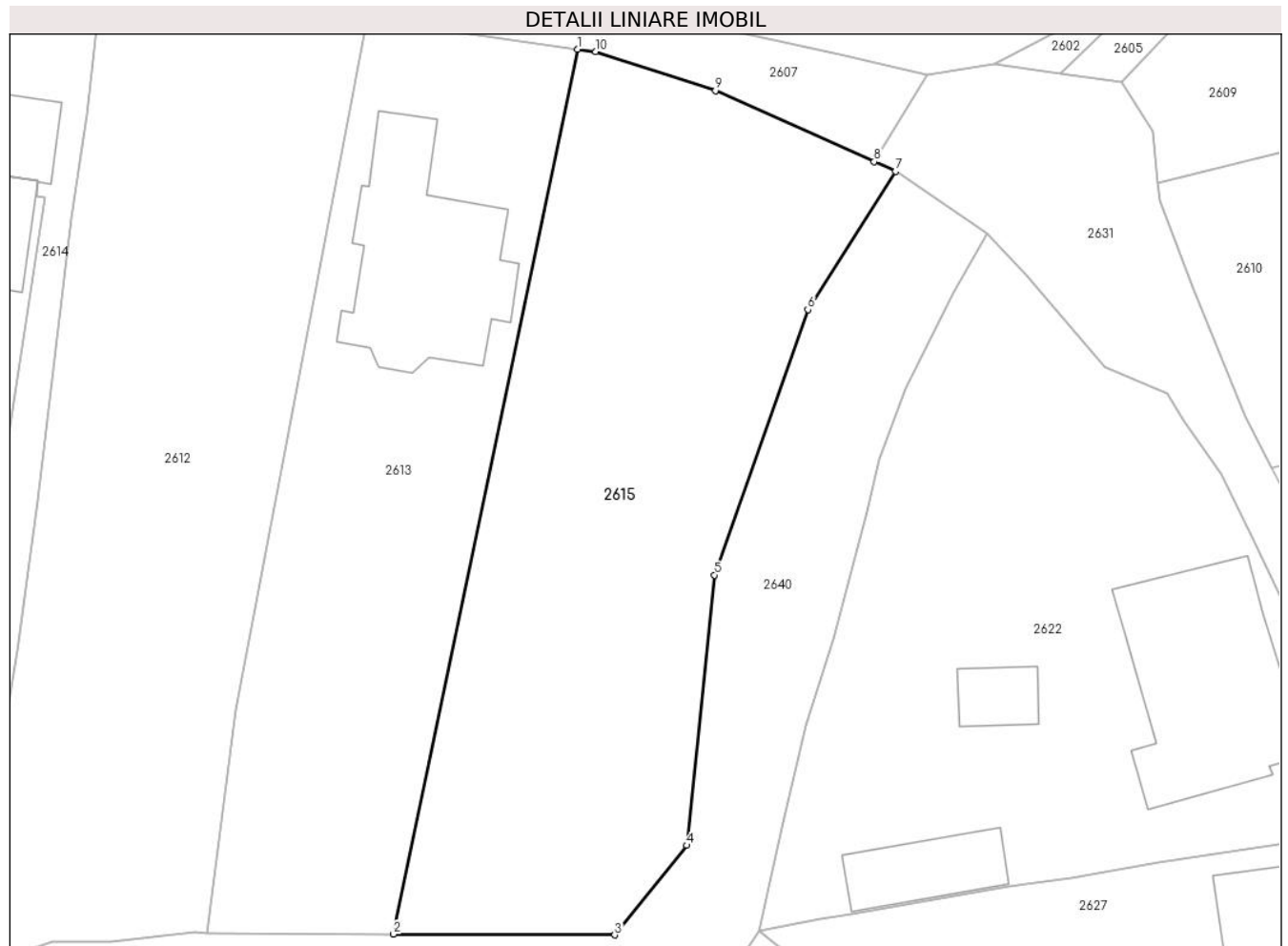
**C. Partea III. SARCINI .**

Inscrieri privind dezmembramintele dreptului de proprietate, drepturi reale de garanție și sarcini	Referințe
NU SUNT	

**Teren**

Nr cadastral	Suprafața (mp)*	Observații / Referințe
20305	990	

\* Suprafața este determinată în planul de proiecție Stereo 70.



**Date referitoare la teren**

Crt	Categorie folosință	Intravilan	Suprafața (mp)	Tarla	Parcelă	Nr. topo	Observații / Referințe
1	arabil	DA	990	-	-	-	

**Lungime Segmente**

1) Valorile lungimilor segmentelor sunt obținute din proiecție în plan.

Punct început	X / Y	Punct sfârșit	X / Y	Lungime segment (** (m)
1	553.008,48 402.595,27	2	552.996,37 402.537,17	59.349
2	552.996,37 402.537,17	3	553.010,91 402.537,13	14.54
3	553.010,91 402.537,13	4	553.015,64 402.543,01	7.546
4	553.015,64 402.543,01	5	553.017,48 402.560,75	17.835
5	553.017,48 402.560,75	6	553.023,61 402.578,17	18.467

Punct început	X / Y	Punct sfârșit	X / Y	Lungime segment (** (m)
6	553.023,61 402.578,17	7	553.029,37 402.587,25	10.753
7	553.029,37 402.587,25	8	553.027,957 402.587,882	1.548
8	553.027,957 402.587,882	9	553.017,53 402.592,55	11.424
9	553.017,53 402.592,55	10	553.009,67 402.595,1	8.263
10	553.009,67 402.595,1	1	553.008,48 402.595,27	1.202

\*\* Lungimile segmentelor sunt determinate în planul de proiecție Stereo 70 și sunt rotunjite la 1 milimetru.

\*\*\* Distanța dintre puncte este formată din segmente cumulate ce sunt mai mici decât valoarea 1 milimetru.



**DATE DESPRE IMOBILUL NR. 2616**

Oficiul de Cadastru și Publicitate Imobiliară PRAHOVA  
Biroul de Cadastru și Publicitate Imobiliară Câmpina

**A. Partea I. Descrierea imobilului**

TEREN Intravilan

Nr. CF vechi:1064

Nr. cadastral vechi:10139

Adresa: Loc. Provita De Jos, Nr. 584, Jud. Prahova

Nr. Crt	Nr cadastral Nr. topografic	Suprafața* (mp)	Observații / Referințe
A1	20213	Din acte: 1.018 Masurata: 581	Sector cadastral:6 Teren imprejmuit;

**Construcții**

Crt	Nr cadastral Nr. topografic	Adresa	Observații / Referințe
A1.1	20213-C1	Loc. Provita De Jos, Nr. 584, Jud. Prahova	Nr. niveluri:1; S. construita la sol:27 mp; LOCUINTA (P) - CORP A CU SU = 22.80 MP

**B. Partea II. Proprietari și acte**

Inscrieri privitoare la dreptul de proprietate și alte drepturi reale		Referințe
<b>2905 / 14/02/2008</b>		
Act Notarial nr. 460, din 13/02/2008 emis de NP POP MIHAELA CRISTINA;		
B1	Intabulare, drept de PROPRIETATEcumparare ca bun comun, dobandit prin Conventie, cota actuala 1/1 1) VISAN CIPRIAN-MARIUS 2) VISAN NICOLETA	A1, A1.1

**C. Partea III. SARCINI .**

Inscrieri privind dezmembramintele dreptului de proprietate, drepturi reale de garanție și sarcini	Referințe
NU SUNT	

**Teren**

Nr cadastral	Suprafața (mp)*	Observații / Referințe
20213	Din acte: 1.018 Masurata: 581	

\* Suprafața este determinată în planul de proiecție Stereo 70.



**Date referitoare la teren**

Crt	Categorie folosință	Intra vilan	Suprafața (mp)	Tarla	Parcelă	Nr. topo	Observații / Referințe
1	curți constructii	DA	291	10	448, 447	-	
2	arabil	DA	290	10	448, 447	-	

**Date referitoare la construcții**

Crt	Număr	Destinație construcție	Supraf. (mp)	Situație juridică	Observații / Referințe
A1.1	20213-C1	construcții de locuințe	27	Cu acte	Nr. niveluri:1; S. construita la sol:27 mp; LOCUINTA (P) - CORP A CU SU = 22.80 MP

**Lungime Segmente**

1) Valorile lungimilor segmentelor sunt obținute din proiecție în plan.

Punct început	X / Y	Punct sfârșit	X / Y	Lungime segment (** (m)
1	552.952,191 402.530,97	2	552.956,179 402.531,914	4.098
2	552.956,179 402.531,914	3	552.961,23 402.533,135	5.196



Punct început	X / Y	Punct sfârșit	X / Y	Lungime segment (** (m)
3	552.961,23 402.533,135	4	552.966,15 402.566,45	33.676
4	552.966,15 402.566,45	5	552.970,52 402.566,45	4.37
5	552.970,52 402.566,45	6	552.973,45 402.585,52	19.294
6	552.973,45 402.585,52	7	552.972,88 402.585,61	0.577
7	552.972,88 402.585,61	8	552.973,01 402.586,55	0.949
8	552.973,01 402.586,55	9	552.973,02 402.586,65	0.1
9	552.973,02 402.586,65	10	552.969,41 402.587,15	3.644
10	552.969,41 402.587,15	11	552.968,38 402.579,83	7.392
11	552.968,38 402.579,83	12	552.964,22 402.580,42	4.202
12	552.964,22 402.580,42	13	552.962,973 402.597,187	16.814
13	552.962,973 402.597,187	14	552.957,134 402.596,917	5.845
14	552.957,134 402.596,917	15	552.957,76 402.587,95	8.989
15	552.957,76 402.587,95	16	552.958,55 402.577,32	10.659
16	552.958,55 402.577,32	17	552.958,86 402.572,42	4.91
17	552.958,86 402.572,42	18	552.959,16 402.567,38	5.049
18	552.959,16 402.567,38	19	552.957,14 402.558,36	9.243
19	552.957,14 402.558,36	20	552.955,11 402.547,25	11.294
20	552.955,11 402.547,25	1	552.952,191 402.530,97	16.54

\*\* Lungimile segmentelor sunt determinate în planul de proiecție Stereo 70 și sunt rotunjite la 1 milimetru.

\*\*\* Distanța dintre puncte este formată din segmente cumulate ce sunt mai mici decât valoarea 1 milimetru.



**DATE DESPRE IMOBILUL NR. 2617**

Oficiul de Cadastru și Publicitate Imobiliară PRAHOVA  
Biroul de Cadastru și Publicitate Imobiliară Câmpina

**A. Partea I. Descrierea imobilului**

TEREN Intravilan

Adresa: Loc. Provita De Jos, Jud. Prahova

Nr. Crt	Nr cadastral Nr. topografic	Suprafața* (mp)	Observații / Referințe
A1		1.179	Sector cadastral:6 Teren imprejmuit;

**B. Partea II. Proprietari și acte**

Inscrieri privitoare la dreptul de proprietate și alte drepturi reale		Referințe
/		
Act Normativ nr. 7, din 13/03/1996 emis de Parlamentul României (lege);		
B1	Inscrierea posesiei, drept de PROPRIETATE, dobandit prin Lege, cota actuala 1/1 1) NEIDENTIFICAT NEIDENTIFICAT	A1
Act Normativ nr. 7, din 13/03/1996 emis de Parlamentul României, (art.13); (lege);		
B2	Se noteaza mentiunea de proprietar neidentificat.	A1

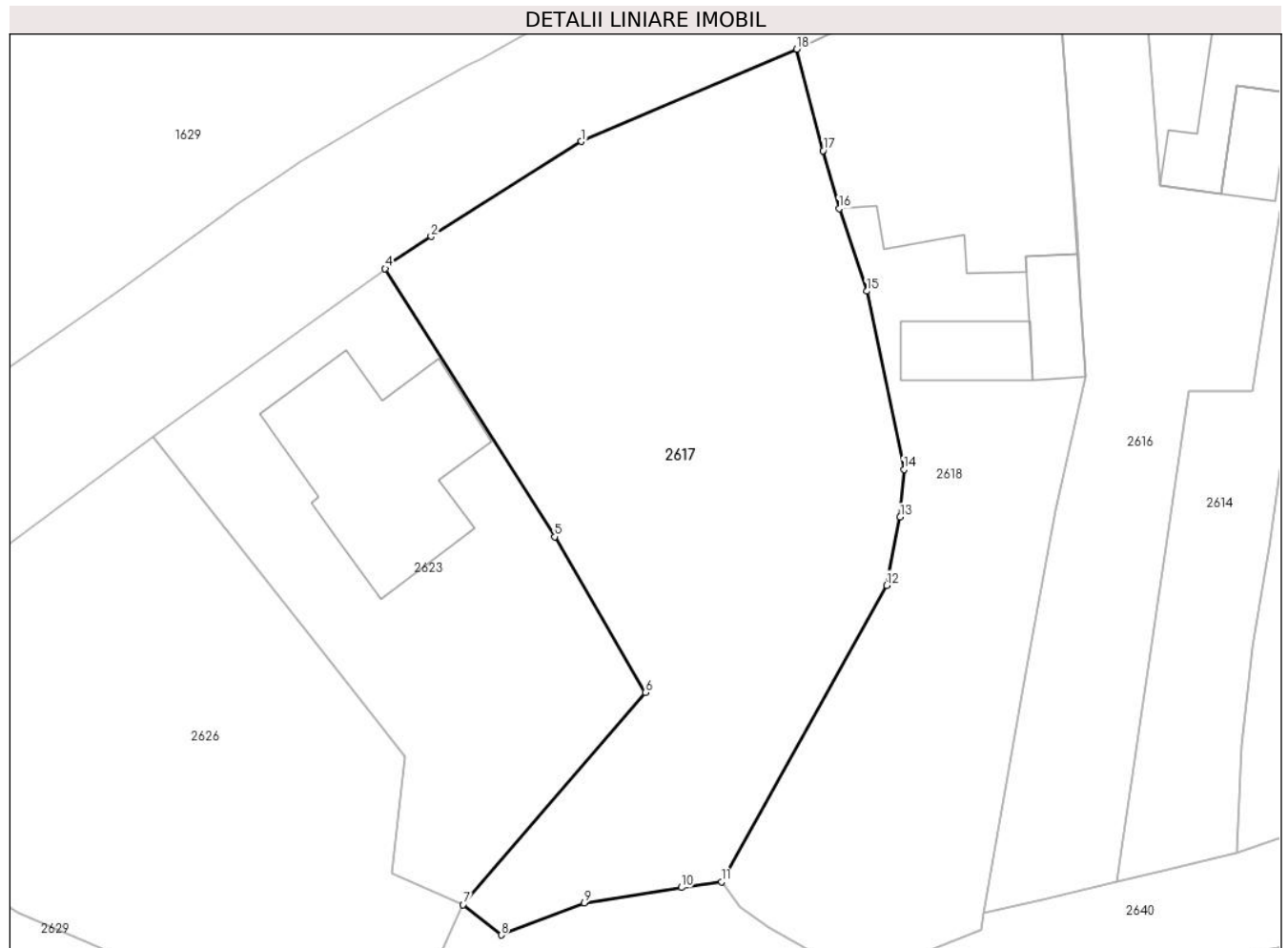
**C. Partea III. SARCINI .**

Inscrieri privind dezmembramintele dreptului de proprietate, drepturi reale de garanție și sarcini	Referințe
NU SUNT	

**Teren**

Nr cadastral	Suprafața (mp)*	Observații / Referințe
	1.179	

\* Suprafața este determinată în planul de proiecție Stereo 70.



**Date referitoare la teren**

Crt	Categorie folosință	Intravilan	Suprafața (mp)	Tarla	Parcelă	Nr. topo	Observații / Referințe
1	curți constructii	DA	700	10	445	-	
2	arabil	DA	479	10	444, 445	-	

**Lungime Segmente**

1) Valorile lungimilor segmentelor sunt obținute din proiecție în plan.

Punct început	X / Y	Punct sfârșit	X / Y	Lungime segment (** (m)
1	552.924,88 402.583,372	2	552.914,663 402.576,923	12.082
2	552.914,663 402.576,923	3	552.911,864 402.575,061	3.362
3	552.911,864 402.575,061	4	552.911,542 402.574,744	0.451
4	552.911,542 402.574,744	5	552.923,06 402.556,54	21.542

Punct început	X / Y	Punct sfârșit	X / Y	Lungime segment (** (m)
5	552.923,06 402.556,54	6	552.929,22 402.545,96	12.243
6	552.929,22 402.545,96	7	552.916,834 402.531,573	18.984
7	552.916,834 402.531,573	8	552.919,417 402.529,511	3.305
8	552.919,417 402.529,511	9	552.925,084 402.531,684	6.069
9	552.925,084 402.531,684	10	552.931,678 402.532,734	6.677
10	552.931,678 402.532,734	11	552.934,403 402.533,13	2.754
11	552.934,403 402.533,13	12	552.945,62 402.553,24	23.027
12	552.945,62 402.553,24	13	552.946,54 402.557,88	4.73
13	552.946,54 402.557,88	14	552.946,79 402.561,1	3.23
14	552.946,79 402.561,1	15	552.944,26 402.573,21	12.371
15	552.944,26 402.573,21	16	552.942,39 402.578,81	5.904
16	552.942,39 402.578,81	17	552.941,31 402.582,75	4.085
17	552.941,31 402.582,75	18	552.939,516 402.589,636	7.115
18	552.939,516 402.589,636	1	552.924,88 402.583,372	15.921

\*\* Lungimile segmentelor sunt determinate în planul de proiecție Stereo 70 și sunt rotunjite la 1 milimetru.

\*\*\* Distanța dintre puncte este formată din segmente cumulate ce sunt mai mici decât valoarea 1 milimetru.



**DATE DESPRE IMOBILUL NR. 2618**

Oficiul de Cadastru și Publicitate Imobiliară PRAHOVA  
Biroul de Cadastru și Publicitate Imobiliară Câmpina

**A. Partea I. Descrierea imobilului**

TEREN Intravilan

Nr. CF vechi:1303

Nr. cadastral vechi:10323

Adresa: Loc. Provita De Jos, Jud. Prahova

Nr. Crt	Nr cadastral Nr. topografic	Suprafața* (mp)	Observații / Referințe
A1	20436	Din acte: 937 Masurata: 952	Sector cadastral:6 Teren imprejmuit;

**Construcții**

Crt	Nr cadastral Nr. topografic	Adresa	Observații / Referințe
A1.2	20436-C2	Loc. Provita De Jos, Jud. Prahova	Nr. niveluri:1; S. construita la sol:29 mp; GRAJD
A1.3	20436-C3	Loc. Provita De Jos, Jud. Prahova	Nr. niveluri:1; S. construita la sol:300 mp; LOCUINTA
A1.4	20436-C4	Loc. Provita De Jos, Jud. Prahova	Nr. niveluri:1; S. construita la sol:36 mp; GARAJ

**B. Partea II. Proprietari și acte**

Inscrieri privitoare la dreptul de proprietate și alte drepturi reale		Referințe
<b>3049 / 26/02/2009</b>		
Act Notarial nr. 6155, din 07/09/1992 emis de NOT DE STAT LOCAL CAMPINA;		
B1	Intabulare, drept de PROPRIETATE, dobandit prin Conventie, cota actuala 1/1 1) ROTARU VASILE	A1
<b>11976 / 24/07/2009</b>		
Act Notarial nr. 1703, din 23/07/2009 emis de NP POP MIHAELA CRISTINA;		
B5	Intabulare, drept de PROPRIETATE, dobandit prin Conventie, cota actuala 1/1 1) ROTARU VASILE 2) ROTARU FLOAREA	A1.4
<b>2678 / 22/02/2010</b>		
Act Administrativ nr. 11976, din 24/07/2009 emis de BCF CAMPINA;		
B7	se indreapta eroarea materiala strecurata in incheierea nr. 11976/2009 in sensul ca proprietari ai imobilului de sub A1 compus din C1 SC=51 mp. si C4 SC=30 mp. sunt ROTARU VASILE si ROTARU FLOAREA, conform contractului de vanzare cumparare nr.1703/2009 NP POP MIHAELA CRISTINA	A1
<b>5595 / 12/04/2010</b>		
Act Administrativ nr. 6, din 19/04/1994 emis de PRIMARIA PROVITA DE JOS (autorizatie construire nr.5/05.03.2007 emis de PRIMARIA PROVITA DE JOS;autorizatie construire nr.9/12.04.2000 emis de PRIMARIA PROVITA DE JOS;proces - verbal nr.95/12.01.2009 emis de PRIMARIA PROVITA DE JOS;);		
B8	Intabulare, drept de PROPRIETATEextindere constructie, dobandit prin Conventie, cota actuala 1/1 1) ROTARU VASILE 2) ROTARU FLOAREA	A1.3
Act Administrativ nr. 6, din 19/04/1994 emis de PRIMARIA PROVITA DE JOS (autorizatie construire nr.5/05.03.2007 emis de PRIMARIA PROVITA DE JOS;proces - verbal nr.95/12.01.2009 emis de PRIMARIA PROVITA DE JOS;autorizatie construire nr.9/12.04.2000 emis de PRIMARIA PROVITA DE JOS;);		
B9	Intabulare, drept de PROPRIETATE, dobandit prin Construire, cota actuala 1/1 1) ROTARU VASILE 2) ROTARU FLOAREA	A1.2
<b>7375 / 12/05/2010</b>		
Act Administrativ nr. 11976, din 24/07/2009 emis de BCPI Campina;		
B11	se indreapta eroarea materiala strecurata in prima parte a cartii funciare in sensul ca suprafata construita a locuintei este de 400 mp si nu 141 mp cum din eroare a fost inscris	A1.3

**C. Partea III. SARCINI .**

Inscrieri privind dezmembramintele dreptului de proprietate, drepturi reale de garanție și sarcini	Referințe
NU SUNT	



**Teren**

Nr cadastral	Suprafața (mp)*	Observații / Referințe
20436	Din acte: 937 Masurata: 952	

\* Suprafața este determinată în planul de proiecție Stereo 70.



**Date referitoare la teren**

Crt	Categorie folosință	Intra vilan	Suprafața (mp)	Tarla	Parcelă	Nr. topo	Observații / Referințe
1	curți constructii	DA	500	10	447, 448	-	
2	arabil	DA	452	10	447, 448	-	

**Date referitoare la construcții**

Crt	Număr	Destinație construcție	Supraf. (mp)	Situație juridică	Observații / Referințe
A1.2	20436-C2	construcții anexa	29	Cu acte	Nr. niveluri:1; S. construita la sol:29 mp; GRAJD
A1.3	20436-C3	construcții de locuințe	300	Cu acte	Nr. niveluri:1; S. construita la sol:300 mp; LOCUINTA
A1.4	20436-C4	construcții anexa	36	Cu acte	Nr. niveluri:1; S. construita la sol:36 mp; GARAJ

**Lungime Segmente**

1) Valorile lungimilor segmentelor sunt obținute din proiecție în plan.

Punct început	X / Y	Punct sfârșit	X / Y	Lungime segment (** (m)
1	552.939,516 402.589,636	2	552.941,31 402.582,75	7.115

Punct început	X / Y	Punct sfârșit	X / Y	Lungime segment (** (m)
2	552.941,31 402.582,75	3	552.942,39 402.578,81	4.085

Punct început	X / Y	Punct sfârșit	X / Y	Lungime segment (** (m))
3	552.942,39 402.578,81	4	552.944,26 402.573,21	5.904
5	552.946,79 402.561,1	6	552.946,54 402.557,88	3.23
7	552.945,62 402.553,24	8	552.934,403 402.533,13	23.027
9	552.935,686 402.531,387	10	552.937,629 402.530,024	2.373
11	552.941,931 402.527,611	12	552.944,029 402.527,144	2.149
13	552.946,481 402.527,632	14	552.952,021 402.529,906	5.989
15	552.952,191 402.530,97	16	552.955,11 402.547,25	16.54
17	552.957,14 402.558,36	18	552.959,16 402.567,38	9.243
19	552.958,86 402.572,42	20	552.958,55 402.577,32	4.91
21	552.957,76 402.587,95	22	552.957,134 402.596,917	8.989
23	552.952,8 402.595,97	24	552.951,91 402.595,58	0.972

Punct început	X / Y	Punct sfârșit	X / Y	Lungime segment (** (m))
4	552.944,26 402.573,21	5	552.946,79 402.561,1	12.371
6	552.946,54 402.557,88	7	552.945,62 402.553,24	4.73
8	552.934,403 402.533,13	9	552.935,686 402.531,387	2.164
10	552.937,629 402.530,024	11	552.941,931 402.527,611	4.933
12	552.944,029 402.527,144	13	552.946,481 402.527,632	2.5
14	552.952,021 402.529,906	15	552.952,191 402.530,97	1.077
16	552.955,11 402.547,25	17	552.957,14 402.558,36	11.294
18	552.959,16 402.567,38	19	552.958,86 402.572,42	5.049
20	552.958,55 402.577,32	21	552.957,76 402.587,95	10.659
22	552.957,134 402.596,917	23	552.952,8 402.595,97	4.437
24	552.951,91 402.595,58	1	552.939,516 402.589,636	13.745

\*\* Lungimile segmentelor sunt determinate în planul de proiecție Stereo 70 și sunt rotunjite la 1 milimetru.

\*\*\* Distanța dintre puncte este formată din segmente cumulate ce sunt mai mici decât valoarea 1 milimetru.

**DATE DESPRE IMOBILUL NR. 2619**

Oficiul de Cadastru și Publicitate Imobiliară PRAHOVA  
Biroul de Cadastru și Publicitate Imobiliară Câmpina

**A. Partea I. Descrierea imobilului**

TEREN Intravilan

Adresa: Loc. Provita De Jos, Jud. Prahova

Nr. Crt	Nr cadastral Nr. topografic	Suprafața* (mp)	Observații / Referințe
A1		510	Sector cadastral:6 Teren imprejmuit;

**B. Partea II. Proprietari și acte**

Inscrieri privitoare la dreptul de proprietate și alte drepturi reale		Referințe
/		
Act Normativ nr. 7, din 13/03/1996 emis de Parlamentul României (lege);		
B1	Inscrierea posesiei, drept de PROPRIETATE, dobandit prin Lege, cota actuala 1/1 1) NEIDENTIFICAT NEIDENTIFICAT	A1
Act Normativ nr. 7, din 13/03/1996 emis de Parlamentul României, (art.13); (lege);		
B2	Se noteaza mentiunea de proprietar neidentificat.	A1

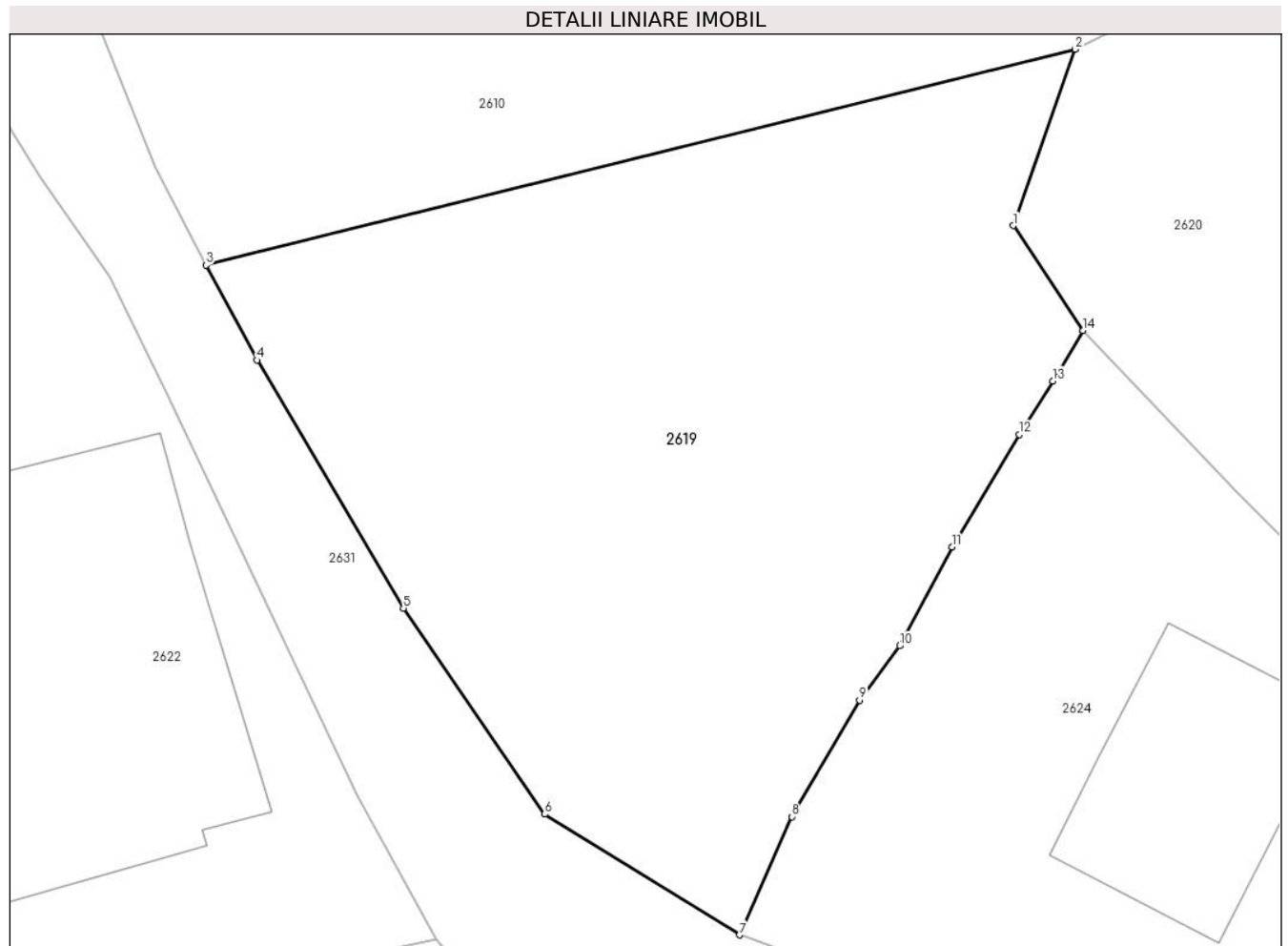
**C. Partea III. SARCINI .**

Inscrieri privind dezmembramintele dreptului de proprietate, drepturi reale de garanție și sarcini	Referințe
NU SUNT	

**Teren**

Nr cadastral	Suprafața (mp)*	Observații / Referințe
	510	

\* Suprafața este determinată în planul de proiecție Stereo 70.



**Date referitoare la teren**

Crt	Categorie folosință	Intravilan	Suprafața (mp)	Tarla	Parcelă	Nr. topo	Observații / Referințe
1	faneata	DA	510	9	318	-	

**Lungime Segmente**

1) Valorile lungimilor segmentelor sunt obținute din proiecție în plan.

Punct început	X / Y	Punct sfârșit	X / Y	Lungime segment (** (m)
1	553.082,125 402.569,19	2	553.084,267 402.575,307	6.481
2	553.084,267 402.575,307	3	553.054,084 402.567,818	31.098
3	553.054,084 402.567,818	4	553.055,855 402.564,525	3.739
4	553.055,855 402.564,525	5	553.060,942 402.555,924	9.993
5	553.060,942 402.555,924	6	553.065,852 402.548,778	8.67

Punct început	X / Y	Punct sfârșit	X / Y	Lungime segment (** (m)
6	553.065,852 402.548,778	7	553.072,619 402.544,588	7.959
7	553.072,619 402.544,588	8	553.074,437 402.548,689	4.486
8	553.074,437 402.548,689	9	553.076,783 402.552,726	4.669
9	553.076,783 402.552,726	10	553.078,175 402.554,616	2.347
10	553.078,175 402.554,616	11	553.079,996 402.558,043	3.881
11	553.079,996 402.558,043	12	553.082,328 402.561,942	4.543
12	553.082,328 402.561,942	13	553.083,5 402.563,797	2.194
13	553.083,5 402.563,797	14	553.084,549 402.565,552	2.045
14	553.084,549 402.565,552	1	553.082,125 402.569,19	4.372

\*\* Lungimile segmentelor sunt determinate în planul de proiecție Stereo 70 și sunt rotunjite la 1 milimetru.

\*\*\* Distanța dintre puncte este formată din segmente cumulate ce sunt mai mici decât valoarea 1 milimetru.



**DATE DESPRE IMOBILUL NR. 2620**

Oficiul de Cadastru și Publicitate Imobiliară PRAHOVA  
Biroul de Cadastru și Publicitate Imobiliară Câmpina

**A. Partea I. Descrierea imobilului**

TEREN Intravilan

Nr. CF vechi:457  
Nr. cadastral vechi:579

Adresa: Loc. Provita De Jos, Nr. 588, Jud. Prahova, T-9, Parcela 317/1; 320/1

Nr. Crt	Nr cadastral Nr. topografic	Suprafața* (mp)	Observații / Referințe
A1	20715	Din acte: 863 Masurata: 857	Sector cadastral:6 Teren imprejmuit;

**Construcții**

Crt	Nr cadastral Nr. topografic	Adresa	Observații / Referințe
A1.1	20715-C1	Loc. Provita De Jos, Nr. 588, Jud. Prahova	Nr. niveluri:3; S. construita la sol:84 mp; LOCUINTA D+P+M

**B. Partea II. Proprietari și acte**

Inscrieri privitoare la dreptul de proprietate și alte drepturi reale		Referințe
<b>15573 / 10/10/2012</b>		
Act Administrativ nr. 12594, din 22/08/2012 emis de BCPI CAMPINA (act administrativ nr. 3150/01-10-2012 emis de PRIMARIA PROVITA DE JOS; act administrativ nr. 41/16-10-2006 emis de PRIMARIA PROVITA DE JOS; act administrativ nr. 2551/10-08-2012 emis de PRIMARIA PROVITA DE JOS;);		
B5	se noteaza actualizarea informatiilor cadastrale,	A1, A1.1
<b>15906 / 23/09/2013</b>		
Act Notarial nr. 1441, din 20/09/2013 emis de CUTARU EUGENIA;		
B8	Intabulare, drept de PROPRIETATE, dobandit prin Conventie, cota actuala 1/1 1) FENIC GHEORGHE CONSTANTIN, reinscris pentru intreaga cota	A1, A1.1

**C. Partea III. SARCINI .**

Inscrieri privind dezmembramintele dreptului de proprietate, drepturi reale de garanție și sarcini	Referințe
NU SUNT	

**Teren**

Nr cadastral	Suprafața (mp)*	Observații / Referințe
20715	Din acte: 863 Masurata: 857	

\* Suprafața este determinată în planul de proiecție Stereo 70.



**Date referitoare la teren**

Crt	Categorie folosință	Intra vilan	Suprafața (mp)	Tarla	Parcelă	Nr. topo	Observații / Referințe
1	curți constructii	DA	361	9	317/1; 320/1	-	
2	faneata	DA	496	9	317/1; 320/1	-	

**Date referitoare la construcții**

Crt	Număr	Destinație construcție	Supraf. (mp)	Situație juridică	Observații / Referințe
A1.1	20715-C1	construcții de locuințe	84	Cu acte	Nr. niveluri:3; S. construita la sol:84 mp; LOCUINTA D+P+M

**Lungime Segmente**

1) Valorile lungimilor segmentelor sunt obținute din proiecție în plan.

Punct început	X / Y	Punct sfârșit	X / Y	Lungime segment (** (m)
1	553.114,752 402.562,283	2	553.101,015 402.583,701	25.445
2	553.101,015 402.583,701	3	553.091,352 402.578,868	10.804



Punct început	X / Y	Punct sfârșit	X / Y	Lungime segment (** (m)
3	553.091,352 402.578,868	4	553.084,267 402.575,307	7.93
4	553.084,267 402.575,307	5	553.082,125 402.569,19	6.481
5	553.082,125 402.569,19	6	553.084,549 402.565,552	4.372
6	553.084,549 402.565,552	7	553.089,86 402.559,98	7.698
7	553.089,86 402.559,98	8	553.093,038 402.556,738	4.54
8	553.093,038 402.556,738	9	553.097,58 402.555,49	4.71
9	553.097,58 402.555,49	10	553.095,8 402.550,36	5.43
10	553.095,8 402.550,36	11	553.092,1 402.543,22	8.042
11	553.092,1 402.543,22	12	553.090,428 402.538,657	4.859
12	553.090,428 402.538,657	13	553.101,143 402.532,755	12.233
13	553.101,143 402.532,755	14	553.111,13 402.554,661	24.075
14	553.111,13 402.554,661	1	553.114,752 402.562,283	8.439

\*\* Lungimile segmentelor sunt determinate în planul de proiecție Stereo 70 și sunt rotunjite la 1 milimetru.

\*\*\* Distanța dintre puncte este formată din segmente cumulate ce sunt mai mici decât valoarea 1 milimetru.



**DATE DESPRE IMOBILUL NR. 2621**

Oficiul de Cadastru și Publicitate Imobiliară PRAHOVA  
Biroul de Cadastru și Publicitate Imobiliară Câmpina

**A. Partea I. Descrierea imobilului**

TEREN Intravilan

Adresa: Loc. Provita De Jos, Jud. Prahova

Nr. Crt	Nr cadastral Nr. topografic	Suprafața* (mp)	Observații / Referințe
A1		2.425	Sector cadastral:6 Teren imprejmuit;

**B. Partea II. Proprietari și acte**

Inscrieri privitoare la dreptul de proprietate și alte drepturi reale		Referințe
/		
Act Normativ nr. 7, din 13/03/1996 emis de Parlamentul României (lege);		
B1	Inscrierea posesiei, drept de PROPRIETATE, dobandit prin Lege, cota actuala 1/1 1) NEIDENTIFICAT NEIDENTIFICAT	A1
Act Normativ nr. 7, din 13/03/1996 emis de Parlamentul României, (art.13); (lege);		
B2	Se noteaza mentiunea de proprietar neidentificat.	A1

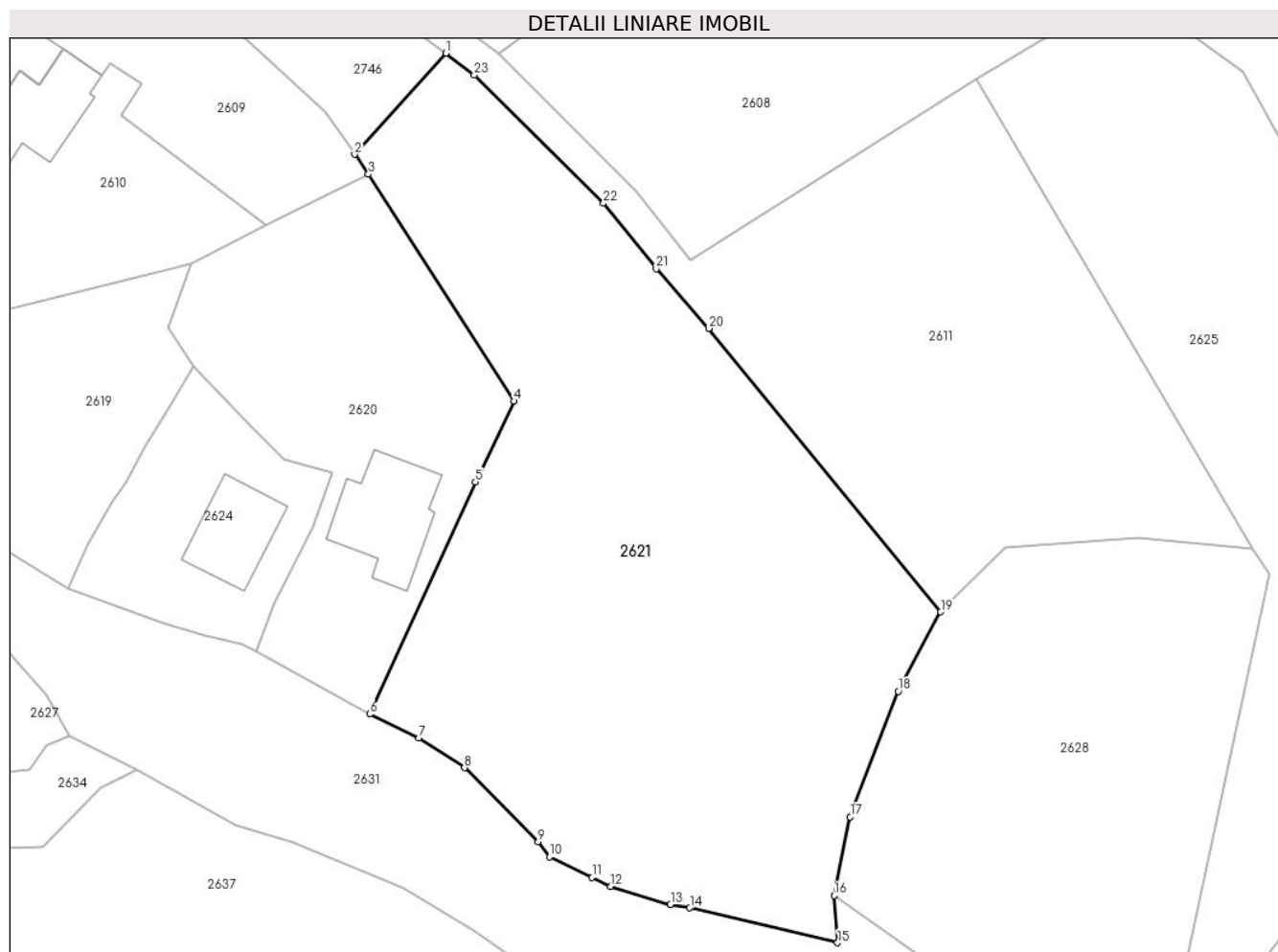
**C. Partea III. SARCINI .**

Inscrieri privind dezmembramintele dreptului de proprietate, drepturi reale de garanție și sarcini	Referințe
NU SUNT	

**Teren**

Nr cadastral	Suprafața (mp)*	Observații / Referințe
	2.425	

\* Suprafața este determinată în planul de proiecție Stereo 70.



**Date referitoare la teren**

Crt	Categorie folosință	Intravilan	Suprafața (mp)	Tarla	Parcelă	Nr. topo	Observații / Referințe
1	faneata	DA	2.425	9	315, 316	-	

**Lungime Segmente**

1) Valorile lungimilor segmentelor sunt obținute din proiecție în plan.

Punct început	X / Y	Punct sfârșit	X / Y	Lungime segment (** (m)
1	553.108,329 402.595,121	2	553.099,711 402.585,58	12.858
3	553.101,015 402.583,701	4	553.114,752 402.562,283	25.445
5	553.111,13 402.554,661	6	553.101,143 402.532,755	24.075
7	553.105,802 402.530,489	8	553.110,088 402.527,672	5.129
9	553.117,059 402.520,694	10	553.118,117 402.519,276	1.769

Punct început	X / Y	Punct sfârșit	X / Y	Lungime segment (** (m)
2	553.099,711 402.585,58	3	553.101,015 402.583,701	2.287
4	553.114,752 402.562,283	5	553.111,13 402.554,661	8.439
6	553.101,143 402.532,755	7	553.105,802 402.530,489	5.181
8	553.110,088 402.527,672	9	553.117,059 402.520,694	9.864
10	553.118,117 402.519,276	11	553.122,141 402.517,316	4.476

Punct început	X / Y	Punct sfârșit	X / Y	Lungime segment (** (m)
11	553.122,141 402.517,316	12	553.123,919 402.516,484	1.963
13	553.129,553 402.514,788	14	553.131,382 402.514,465	1.857
15	553.145,338 402.511,16	16	553.145,003 402.515,613	4.466
17	553.146,524 402.523,035	18	553.151,065 402.534,902	12.706
19	553.155,078 402.542,38	20	553.133,149 402.569,15	34.605
21	553.128,205 402.574,793	22	553.123,225 402.580,959	7.926
23	553.111,014 402.593,057	1	553.108,329 402.595,121	3.387

Punct început	X / Y	Punct sfârșit	X / Y	Lungime segment (** (m)
12	553.123,919 402.516,484	13	553.129,553 402.514,788	5.884
14	553.131,382 402.514,465	15	553.145,338 402.511,16	14.342
16	553.145,003 402.515,613	17	553.146,524 402.523,035	7.576
18	553.151,065 402.534,902	19	553.155,078 402.542,38	8.487
20	553.133,149 402.569,15	21	553.128,205 402.574,793	7.502
22	553.123,225 402.580,959	23	553.111,014 402.593,057	17.189

\*\* Lungimile segmentelor sunt determinate în planul de proiecție Stereo 70 și sunt rotunjite la 1 milimetru.

\*\*\* Distanța dintre puncte este formată din segmente cumulate ce sunt mai mici decât valoarea 1 milimetru.



**DATE DESPRE IMOBILUL NR. 2622**

Oficiul de Cadastru și Publicitate Imobiliară PRAHOVA  
Biroul de Cadastru și Publicitate Imobiliară Câmpina

**A. Partea I. Descrierea imobilului**

TEREN Intravilan

Adresa: Loc. Provita De Jos, Jud. Prahova

Nr. Crt	Nr cadastral Nr. topografic	Suprafața* (mp)	Observații / Referințe
A1		Din acte: 1.000 Masurata: 1.046	Sector cadastral:6 Teren imprejmuit;

**Construcții**

Crt	Nr cadastral Nr. topografic	Adresa	Observații / Referințe
A1.1		Loc. Provita De Jos, Jud. Prahova	Nr. niveluri:2; S. construita la sol:137 mp; Locuinta (Beci+P)
A1.2		Loc. Provita De Jos, Jud. Prahova	Nr. niveluri:1; S. construita la sol:20 mp; Locuinrta (P).
A1.3		Loc. Provita De Jos, Jud. Prahova	Nr. niveluri:1; S. construita la sol:40 mp; Anexa (P).

**B. Partea II. Proprietari și acte**

Inscrieri privitoare la dreptul de proprietate și alte drepturi reale		Referințe
/		
Act Notarial nr. 281, din 05/03/1981 emis de Notariatul de Stat Local Campina (certificat de mostenitor);		
B1	Intabulare, drept de PROPRIETATE, dobandit prin Succesiune, cota actuala 4/16 1) POPA FLOAREA	A1
B2	Intabulare, drept de PROPRIETATE, dobandit prin Succesiune, cota actuala 3/16 1) POPA ION	A1
B3	Intabulare, drept de PROPRIETATE, dobandit prin Succesiune, cota actuala 3/16 1) POPA NICOLAE	A1
B4	Intabulare, drept de PROPRIETATE, dobandit prin Succesiune, cota actuala 3/16 1) IRIMIA MARIA	A1
B5	Intabulare, drept de PROPRIETATE, dobandit prin Succesiune, cota actuala 3/16 1) EFTIMIE ELENA	A1
B6	Intabulare, drept de PROPRIETATE, dobandit prin Succesiune, cota actuala 4/32 1) POPA FLOAREA	A1.1, A1.2, A1.3
B7	Intabulare, drept de PROPRIETATE, dobandit prin Succesiune, cota actuala 3/32 1) POPA ION	A1.1, A1.2, A1.3
B8	Intabulare, drept de PROPRIETATE, dobandit prin Succesiune, cota actuala 3/32 1) POPA NICOLAE	A1.1, A1.2, A1.3
B9	Intabulare, drept de PROPRIETATE, dobandit prin Succesiune, cota actuala 3/32 1) IRIMIA MARIA	A1.1, A1.2, A1.3
B10	Intabulare, drept de PROPRIETATE, dobandit prin Succesiune, cota actuala 3/32 1) EFTIMIE ELENA	A1.1, A1.2, A1.3
Act Normativ nr. 7, din 13/03/1996 emis de Parlamentul României (lege);		
B11	Inscrierea provizorie, drept de PROPRIETATE, dobandit prin Lege, cota actuala 16/32 1) NEIDENTIFICAT NEIDENTIFICAT	A1.1, A1.2, A1.3

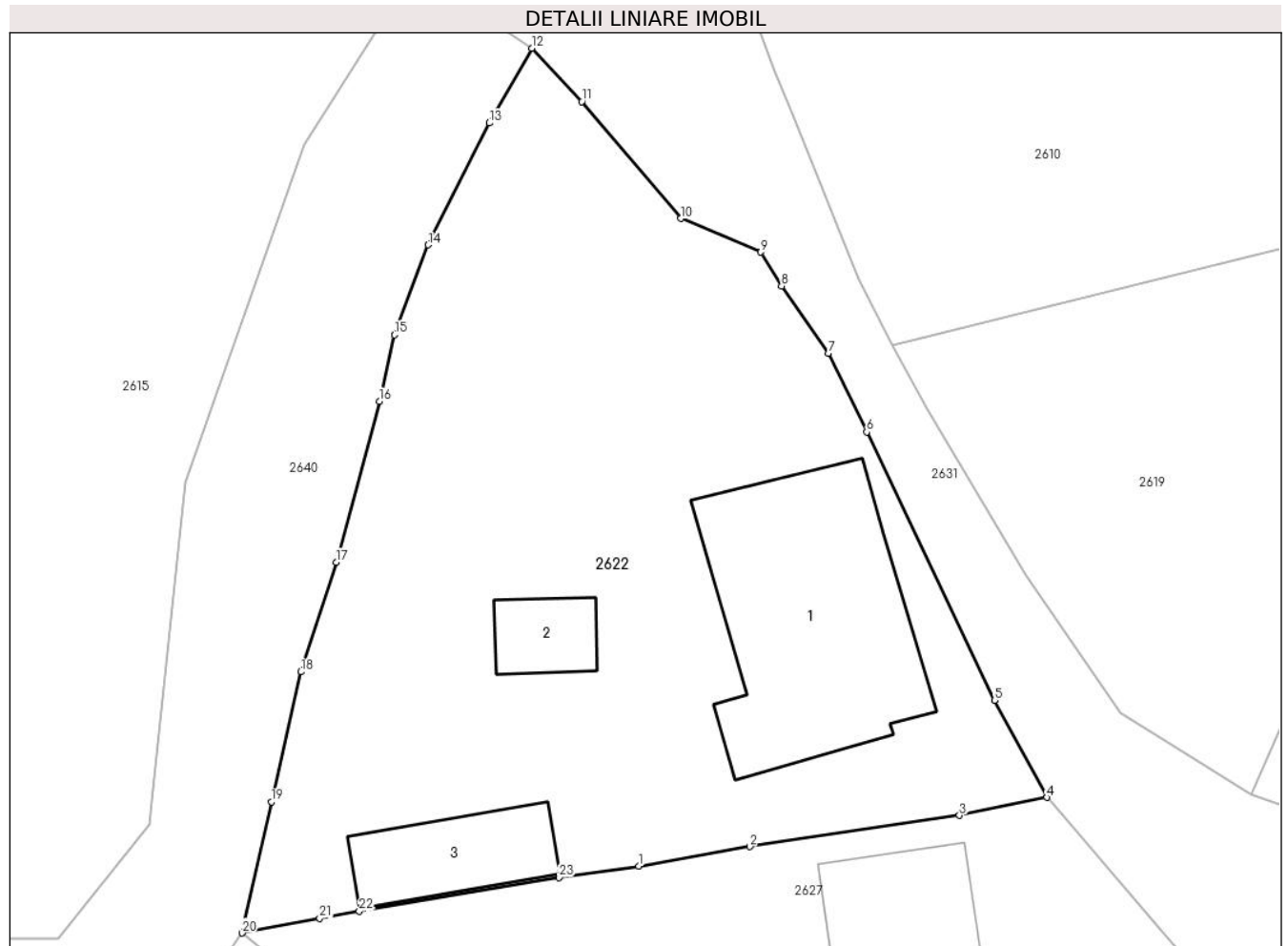
**C. Partea III. SARCINI .**

Inscrieri privind dezmembramintele dreptului de proprietate, drepturi reale de garanție și sarcini	Referințe
NU SUNT	

**Teren**

Nr cadastral	Suprafața (mp)*	Observații / Referințe
	Din acte: 1.000 Masurata: 1.046	

\* Suprafața este determinată în planul de proiecție Stereo 70.



**Date referitoare la teren**

Crt	Categorie folosință	Intra vilan	Suprafața (mp)	Tarla	Parcelă	Nr. topo	Observații / Referințe
1	curți constructii	DA	1.046	10	380, 381	-	

**Date referitoare la construcții**

Crt	Număr	Destinație construcție	Supraf. (mp)	Situație juridică	Observații / Referințe
A1.1		construcții de locuințe	137	Cu acte	Nr. niveluri:2; S. construita la sol:137 mp; Locuinta (Beci+P)
A1.2		construcții de locuințe	20	Cu acte	Nr. niveluri:1; S. construita la sol:20 mp; Locuinta (P).
A1.3		construcții anexa	40	Cu acte	Nr. niveluri:1; S. construita la sol:40 mp; Anexa (P).

**Lungime Segmente**

1) Valorile lungimilor segmentelor sunt obținute din proiecție în plan.

Punct început	X / Y	Punct sfârșit	X / Y	Lungime segment (** (m)
1	553.040,94 402.540,87	2	553.046,695 402.541,88	5.843

Punct început	X / Y	Punct sfârșit	X / Y	Lungime segment (** (m)
2	553.046,695 402.541,88	3	553.057,544 402.543,492	10.968



Punct început	X / Y	Punct sfârșit	X / Y	Lungime segment (** (m)
3	553.057,544 402.543,492	4	553.062,068 402.544,433	4.621
5	553.059,352 402.549,451	6	553.052,742 402.563,33	15.373
7	553.050,757 402.567,41	8	553.048,331 402.570,89	4.241
9	553.047,261 402.572,637	10	553.043,123 402.574,379	4.49
11	553.038,002 402.580,427	12	553.035,405 402.583,19	3.792
13	553.033,217 402.579,32	14	553.030,051 402.573,01	7.06
15	553.028,305 402.568,358	16	553.027,526 402.564,93	3.515
17	553.025,286 402.556,592	18	553.023,457 402.550,924	5.956
19	553.021,932 402.544,199	20	553.020,418 402.537,411	6.955
21	553.024,436 402.538,167	22	553.026,477 402.538,534	2.074
23	553.036,823 402.540,288	1	553.040,94 402.540,87	4.158

Punct început	X / Y	Punct sfârșit	X / Y	Lungime segment (** (m)
4	553.062,068 402.544,433	5	553.059,352 402.549,451	5.706
6	553.052,742 402.563,33	7	553.050,757 402.567,41	4.537
8	553.048,331 402.570,89	9	553.047,261 402.572,637	2.049
10	553.043,123 402.574,379	11	553.038,002 402.580,427	7.925
12	553.035,405 402.583,19	13	553.033,217 402.579,32	4.446
14	553.030,051 402.573,01	15	553.028,305 402.568,358	4.969
16	553.027,526 402.564,93	17	553.025,286 402.556,592	8.634
18	553.023,457 402.550,924	19	553.021,932 402.544,199	6.896
20	553.020,418 402.537,411	21	553.024,436 402.538,167	4.089
22	553.026,477 402.538,534	23	553.036,823 402.540,288	10.494

\*\* Lungimile segmentelor sunt determinate în planul de proiecție Stereo 70 și sunt rotunjite la 1 milimetru.

\*\*\* Distanța dintre puncte este formată din segmente cumulate ce sunt mai mici decât valoarea 1 milimetru.



**DATE DESPRE IMOBILUL NR. 2623**

Oficiul de Cadastru și Publicitate Imobiliară PRAHOVA  
Biroul de Cadastru și Publicitate Imobiliară Câmpina

**A. Partea I. Descrierea imobilului**

TEREN Intravilan

Nr. CF vechi:1474

Nr. cadastral vechi:10445

Adresa: Loc. Provita De Jos, Nr. 581, Jud. Prahova

Nr. Crt	Nr cadastral Nr. topografic	Suprafața* (mp)	Observații / Referințe
A1	20589	Din acte: 665 Masurata: 657	Sector cadastral:6 Teren imprejmuit;

**Construcții**

Crt	Nr cadastral Nr. topografic	Adresa	Observații / Referințe
A1.1	20589-C1	Loc. Provita De Jos, Nr. 581, Jud. Prahova	Nr. niveluri:1; S. construita la sol:145 mp; LOCUINTA

**B. Partea II. Proprietari și acte**

Inscrieri privitoare la dreptul de proprietate și alte drepturi reale		Referințe
<b>15341 / 20/09/2010</b>		
Act Notarial nr. 1904, din 16/09/2010 emis de NP FLORENTINA MARINESCU;		
B2	Intabulare, drept de PROPRIETATEcumparare ca bun comun, dobandit prin Conventie, cota actuala 1/1 1) NICOLAE MARIAN 2) NICOLAE GABRIELA	A1, A1.1

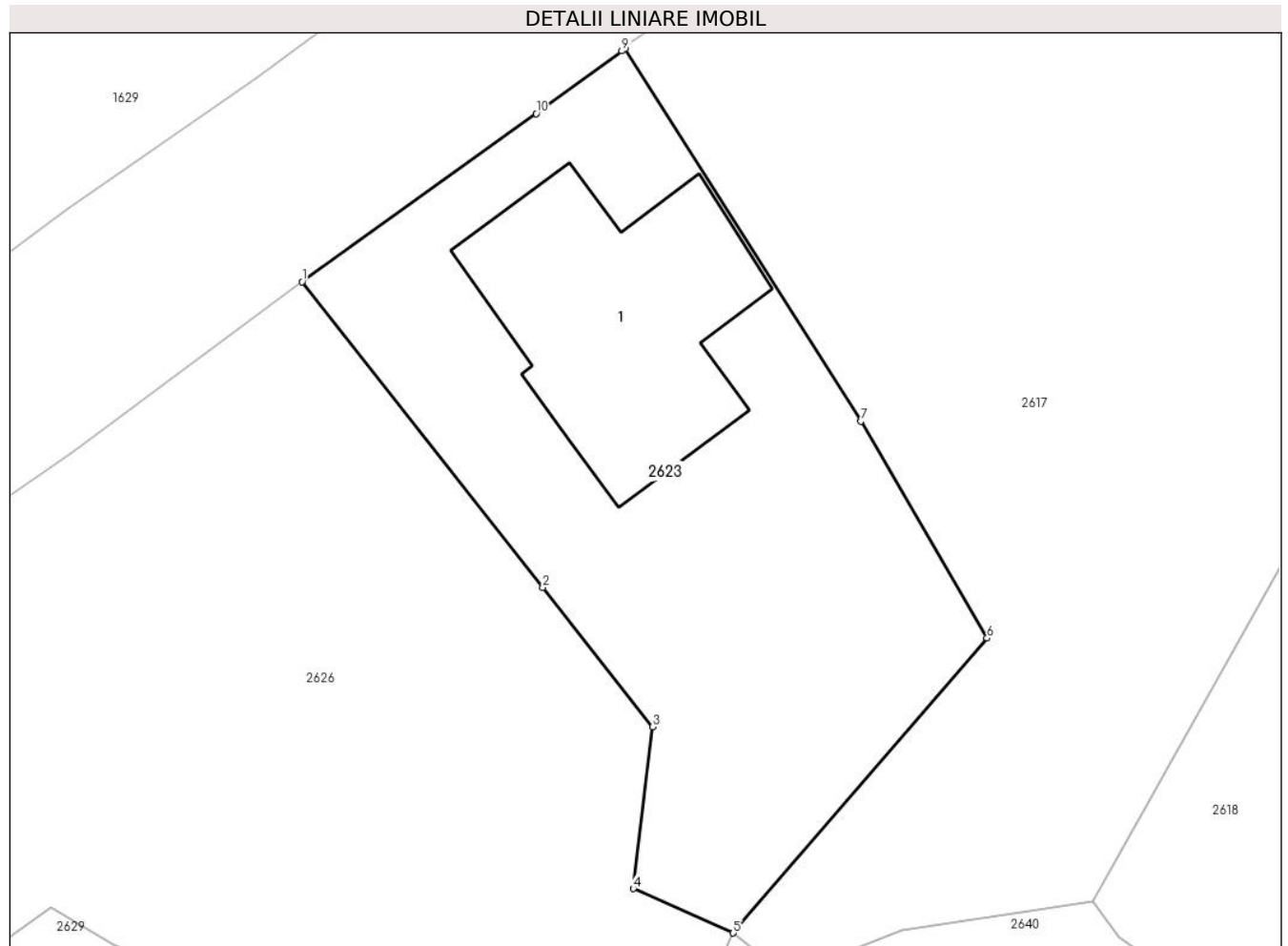
**C. Partea III. SARCINI .**

Inscrieri privind dezmembramintele dreptului de proprietate, drepturi reale de garanție și sarcini	Referințe
NU SUNT	

**Teren**

Nr cadastral	Suprafața (mp)*	Observații / Referințe
20589	Din acte: 665 Masurata: 657	

\* Suprafața este determinată în planul de proiecție Stereo 70.



**Date referitoare la teren**

Crt	Categorie folosință	Intra vilan	Suprafața (mp)	Tarla	Parcelă	Nr. topo	Observații / Referințe
1	curți constructii	DA	358	10	Cc443, A444/1	-	
2	arabil	DA	299	10	Cc443, A444/1	-	

**Date referitoare la construcții**

Crt	Număr	Destinație construcție	Supraf. (mp)	Situație juridică	Observații / Referințe
A1.1	20589-C1	construcții de locuințe	145	Cu acte	Nr. niveluri:1; S. construita la sol:145 mp; LOCUINTA

**Lungime Segmente**

1) Valorile lungimilor segmentelor sunt obținute din proiecție în plan.

Punct început	X / Y	Punct sfârșit	X / Y	Lungime segment (** (m)
1	552.895,785 402.563,35	2	552.907,54 402.548,44	18.987
2	552.907,54 402.548,44	3	552.912,9 402.541,63	8.666

Punct început	X / Y	Punct sfârșit	X / Y	Lungime segment (** (m)
3	552.912,9 402.541,63	4	552.911,954 402.533,736	7.95
4	552.911,954 402.533,736	5	552.916,834 402.531,573	5.338
5	552.916,834 402.531,573	6	552.929,22 402.545,96	18.984
6	552.929,22 402.545,96	7	552.923,06 402.556,54	12.243
7	552.923,06 402.556,54	8	552.911,542 402.574,744	21.542
8	552.911,542 402.574,744	9	552.911,4 402.574,616	0.192
9	552.911,4 402.574,616	10	552.907,215 402.571,549	5.189
10	552.907,215 402.571,549	1	552.895,785 402.563,35	14.066

\*\* Lungimile segmentelor sunt determinate în planul de proiecție Stereo 70 și sunt rotunjite la 1 milimetru.

\*\*\* Distanța dintre puncte este formată din segmente cumulate ce sunt mai mici decât valoarea 1 milimetru.



**DATE DESPRE IMOBILUL NR. 2624**

Oficiul de Cadastru și Publicitate Imobiliară PRAHOVA  
Biroul de Cadastru și Publicitate Imobiliară Câmpina

**A. Partea I. Descrierea imobilului**

TEREN Intravilan

Adresa: Loc. Provita De Jos, Jud. Prahova

Nr. Crt	Nr cadastral Nr. topografic	Suprafața* (mp)	Observații / Referințe
A1	20658	Din acte: 350 Masurata: 360	Sector cadastral:6 Teren imprejmuit;

**Construcții**

Crt	Nr cadastral Nr. topografic	Adresa	Observații / Referințe
A1.1	20658-C1	Loc. Provita De Jos, Jud. Prahova	Nr. niveluri:1; S. construita la sol:60 mp; Locuinta

**B. Partea II. Proprietari și acte**

Inscrieri privitoare la dreptul de proprietate și alte drepturi reale		Referințe
<b>8072 / 20/05/2013</b>		
Act Notarial nr. 1214, din 17/05/2013 emis de APOSTU LUCIAN CATALIN;		
B2	Intabulare, drept de PROPRIETATEcumparare ca bun comun, dobandit prin Conventie, cota actuala 1/1 1) VASILE IULIAN TEODOR 2) VASILE FLORINA MADALINA	A1, A1.1

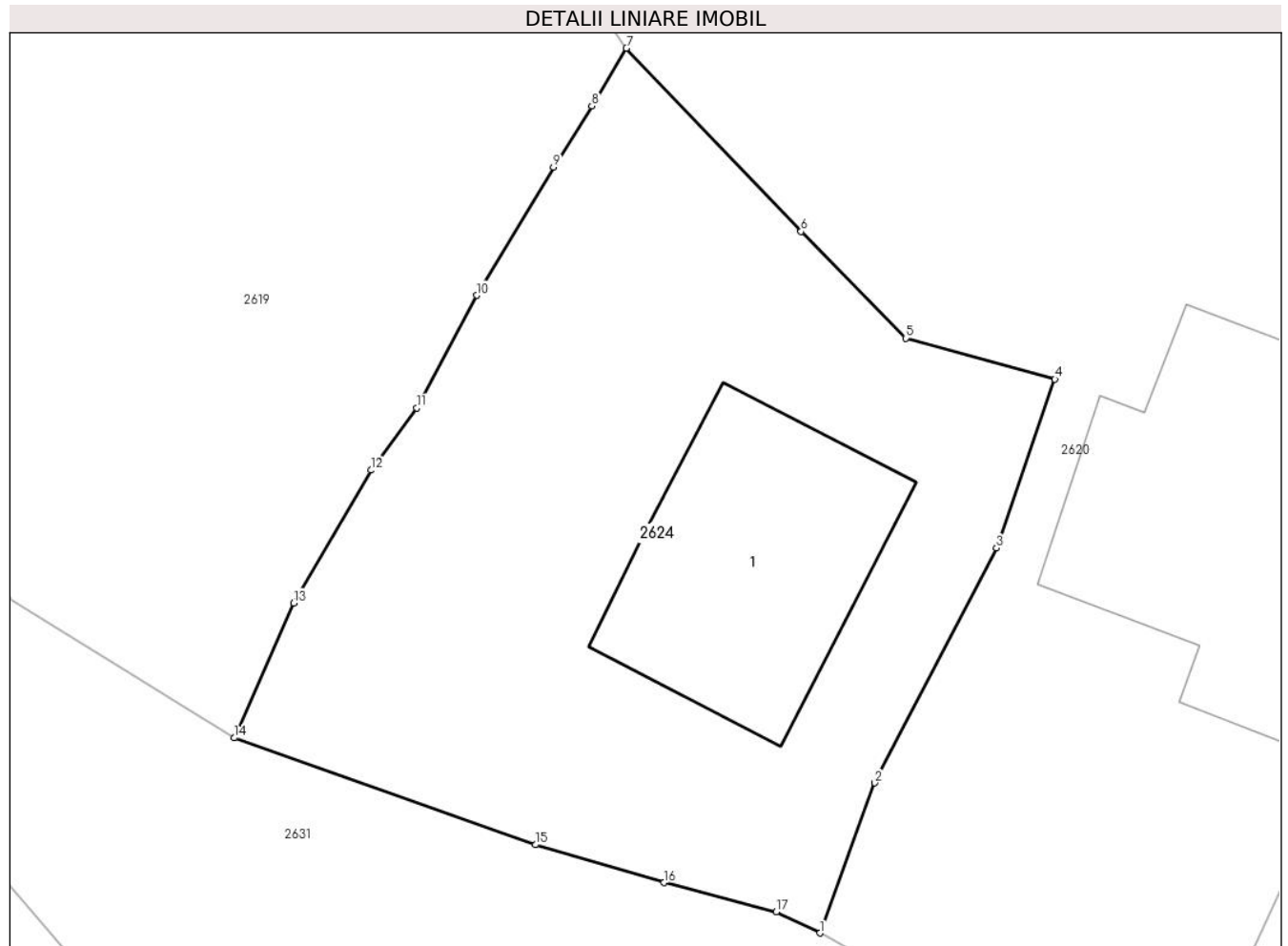
**C. Partea III. SARCINI .**

Inscrieri privind dezmembramintele dreptului de proprietate, drepturi reale de garanție și sarcini	Referințe
NU SUNT	

**Teren**

Nr cadastral	Suprafața (mp)*	Observații / Referințe
20658	Din acte: 350 Masurata: 360	

\* Suprafața este determinată în planul de proiecție Stereo 70.



**Date referitoare la teren**

Crt	Categorie folosință	Intra vilan	Suprafața (mp)	Tarla	Parcelă	Nr. topo	Observații / Referințe
1	curți constructii	DA	360	9	317	-	

**Date referitoare la construcții**

Crt	Număr	Destinație construcție	Supraf. (mp)	Situație juridică	Observații / Referințe
A1.1	20658-C1	construcții de locuințe	60	Cu acte	Nr. niveluri:1; S. construita la sol:60 mp; Locuinta

**Lungime Segmente**

1) Valorile lungimilor segmentelor sunt obținute din proiecție în plan.

Punct început	X / Y	Punct sfârșit	X / Y	Lungime segment (** (m)
1	553.090,428 402.538,657	2	553.092,1 402.543,22	4.859
2	553.092,1 402.543,22	3	553.095,8 402.550,36	8.042
3	553.095,8 402.550,36	4	553.097,58 402.555,49	5.43



Punct început	X / Y	Punct sfârșit	X / Y	Lungime segment (** (m)
4	553.097,58 402.555,49	5	553.093,038 402.556,738	4.71
5	553.093,038 402.556,738	6	553.089,86 402.559,98	4.54
6	553.089,86 402.559,98	7	553.084,549 402.565,552	7.698
7	553.084,549 402.565,552	8	553.083,5 402.563,797	2.045
8	553.083,5 402.563,797	9	553.082,328 402.561,942	2.194
9	553.082,328 402.561,942	10	553.079,996 402.558,043	4.543
10	553.079,996 402.558,043	11	553.078,175 402.554,616	3.881
11	553.078,175 402.554,616	12	553.076,783 402.552,726	2.347
12	553.076,783 402.552,726	13	553.074,437 402.548,689	4.669
13	553.074,437 402.548,689	14	553.072,619 402.544,588	4.486
14	553.072,619 402.544,588	15	553.081,789 402.541,338	9.729
15	553.081,789 402.541,338	16	553.085,688 402.540,188	4.065
16	553.085,688 402.540,188	17	553.089,106 402.539,299	3.532
17	553.089,106 402.539,299	1	553.090,428 402.538,657	1.469

\*\* Lungimile segmentelor sunt determinate în planul de proiecție Stereo 70 și sunt rotunjite la 1 milimetru.

\*\*\* Distanța dintre puncte este formată din segmente cumulate ce sunt mai mici decât valoarea 1 milimetru.



**DATE DESPRE IMOBILUL NR. 2625**

Oficiul de Cadastru și Publicitate Imobiliară PRAHOVA  
Biroul de Cadastru și Publicitate Imobiliară Câmpina

**A. Partea I. Descrierea imobilului**

TEREN Intravilan

Nr. CF vechi:312  
Nr. cadastral vechi:421

Adresa: Loc. Provita De Jos, Jud. Prahova

Nr. Crt	Nr cadastral Nr. topografic	Suprafața* (mp)	Observații / Referințe
A1	21101	Din acte: 2.683 Masurata: 2.760	Sector cadastral:6 Teren imprejmuit; pct. La Stroe

**B. Partea II. Proprietari și acte**

Inscrieri privitoare la dreptul de proprietate și alte drepturi reale	Referințe
<b>4982 / 25/11/2004</b>	
Act Notarial nr. 6803, din 24/11/2004 emis de NP Ivan Mihaela;	
B1	A1
Intabulare, drept de PROPRIETATE cumparare ca bun comun, dobandit prin Conventie, cota actuala 1/1	
1) CHECHI TIBERIU ALEXANDRU	
2) CHECHI FLORENTINA LUCIANA	
OBSERVATII: (provenita din conversia CF 312)	

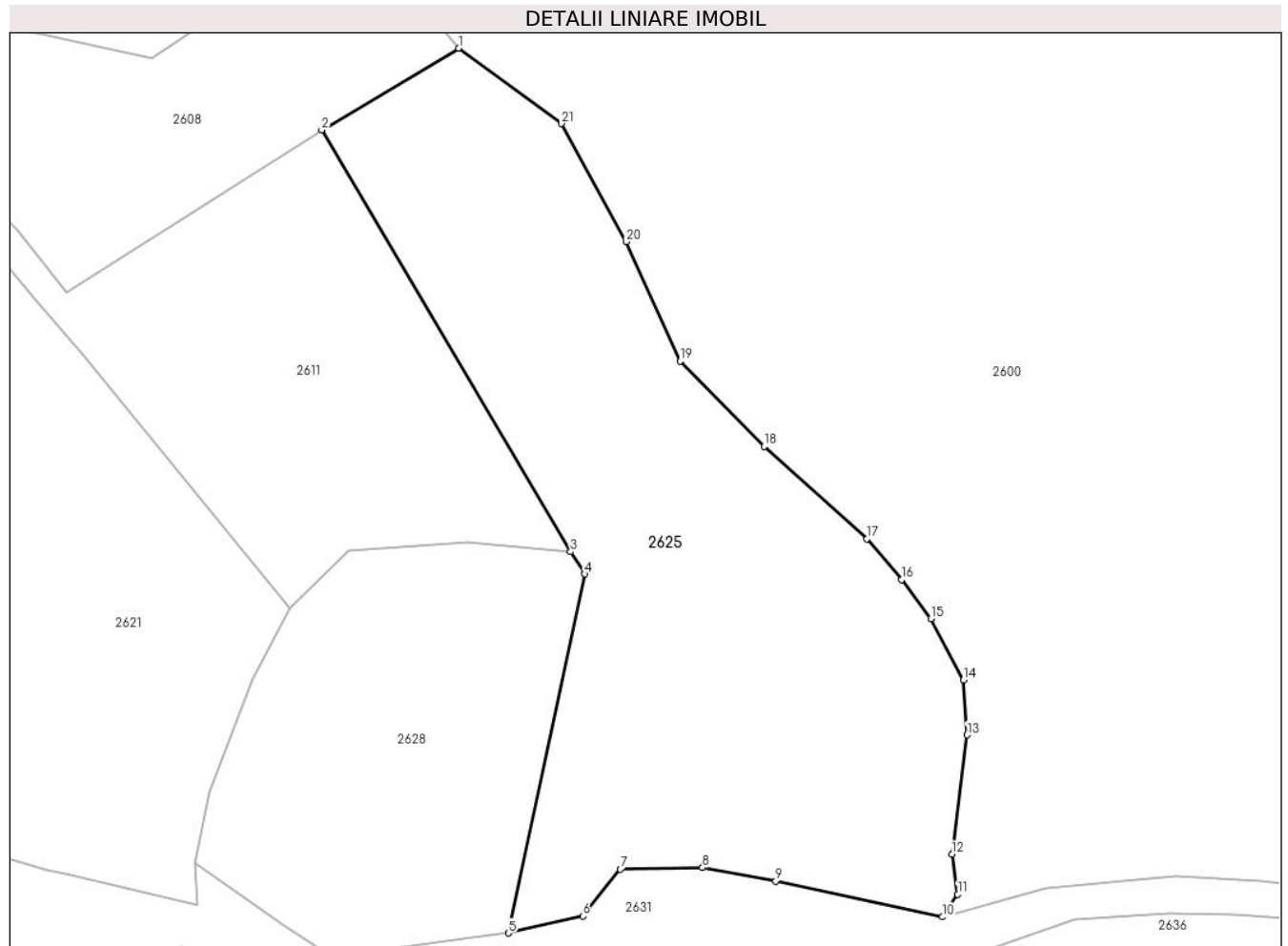
**C. Partea III. SARCINI .**

Inscrieri privind dezmembramintele dreptului de proprietate, drepturi reale de garanție și sarcini	Referințe
NU SUNT	

**Teren**

Nr cadastral	Suprafața (mp)*	Observații / Referințe
21101	Din acte: 2.683 Masurata: 2.760	pct. La Stroe

\* Suprafața este determinată în planul de proiecție Stereo 70.



**Date referitoare la teren**

Crt	Categorie folosință	Intra vilan	Suprafața (mp)	Tarla	Parcelă	Nr. topo	Observații / Referințe
1	faneata	DA	2.760	-	-	-	

**Lungime Segmente**

1) Valorile lungimilor segmentelor sunt obținute din proiecție în plan.

Punct început	X / Y	Punct sfârșit	X / Y	Lungime segment (** (m)
1	553.172,787 402.601,302	2	553.158,402 402.592,711	16.756
3	553.184,586 402.548,328	4	553.186,075 402.545,994	2.768
5	553.178,054 402.508,223	6	553.185,858 402.509,994	8.002
7	553.189,818 402.514,922	8	553.198,467 402.515,096	8.651
9	553.206,17 402.513,662	10	553.223,707 402.509,912	17.933

Punct început	X / Y	Punct sfârșit	X / Y	Lungime segment (** (m)
2	553.158,402 402.592,711	3	553.184,586 402.548,328	51.531
4	553.186,075 402.545,994	5	553.178,054 402.508,223	38.614
6	553.185,858 402.509,994	7	553.189,818 402.514,922	6.322
8	553.198,467 402.515,096	9	553.206,17 402.513,662	7.835
10	553.223,707 402.509,912	11	553.225,313 402.512,308	2.884

Punct început	X / Y	Punct sfârșit	X / Y	Lungime segment (** (m)
11	553.225,313 402.512,308	12	553.224,701 402.516,505	4.241
13	553.226,322 402.529,066	14	553.225,919 402.534,823	5.77
15	553.222,489 402.541,29	16	553.219,399 402.545,404	5.145
17	553.215,777 402.549,696	18	553.204,932 402.559,429	14.572
19	553.196,134 402.568,369	20	553.190,445 402.580,946	13.804
21	553.183,645 402.593,374	1	553.172,787 402.601,302	13.445

Punct început	X / Y	Punct sfârșit	X / Y	Lungime segment (** (m)
12	553.224,701 402.516,505	13	553.226,322 402.529,066	12.666
14	553.225,919 402.534,823	15	553.222,489 402.541,29	7.321
16	553.219,399 402.545,404	17	553.215,777 402.549,696	5.616
18	553.204,932 402.559,429	19	553.196,134 402.568,369	12.543
20	553.190,445 402.580,946	21	553.183,645 402.593,374	14.167

\*\* Lungimile segmentelor sunt determinate în planul de proiecție Stereo 70 și sunt rotunjite la 1 milimetru.

\*\*\* Distanța dintre puncte este formată din segmente cumulate ce sunt mai mici decât valoarea 1 milimetru.



**DATE DESPRE IMOBILUL NR. 2626**

Oficiul de Cadastru și Publicitate Imobiliară PRAHOVA  
Biroul de Cadastru și Publicitate Imobiliară Câmpina

**A. Partea I. Descrierea imobilului**

TEREN Intravilan

Adresa: Loc. Provita De Jos, Nr. 580, Jud. Prahova, T 10 ; CC 440 ; F 441 ; F 442

Nr. Crt	Nr cadastral Nr. topografic	Suprafața* (mp)	Observații / Referințe
A1	21435	Din acte: 1.345 Masurata: 1.210	Sector cadastral:6 Teren imprejmuit;

**Construcții**

Crt	Nr cadastral Nr. topografic	Adresa	Observații / Referințe
A1.1	21435-C1	Loc. Provita De Jos, Nr. 580, Jud. Prahova	Nr. niveluri:2; S. construita la sol:75 mp; LOCUINTA ; Su pivnita = 37.00 mp .

**B. Partea II. Proprietari și acte**

Inscrieri privitoare la dreptul de proprietate și alte drepturi reale		Referințe
<b>7467 / 19/03/2019</b>		
Act Notarial nr. 71, din 22/02/2019 emis de NP SAVULESCU VASILE (act administrativ nr 892 din 07.03.2019, emis de Primaria comunei Provita de Jos);		
B1	Intabulare, drept de PROPRIETATE, dobandit prin Succesiune, cota actuala 1/1 1) SANDU ALINA-ARIADNA	A1, A1.1
<b>22384 / 27/05/2024</b>		
Act Administrativ nr. C4274, din 24/05/2024 emis de OCPI PRAHOVA (inscris sub semnatura privata nr 3844 din 24.05.2024, emis de PFA MESTERU IONUT);		
B2	se actualizează informațiile cadastrale în baza referatului C4274 din 24.05.2024 emis de OCPI PRAHOVA	A1, A1.1

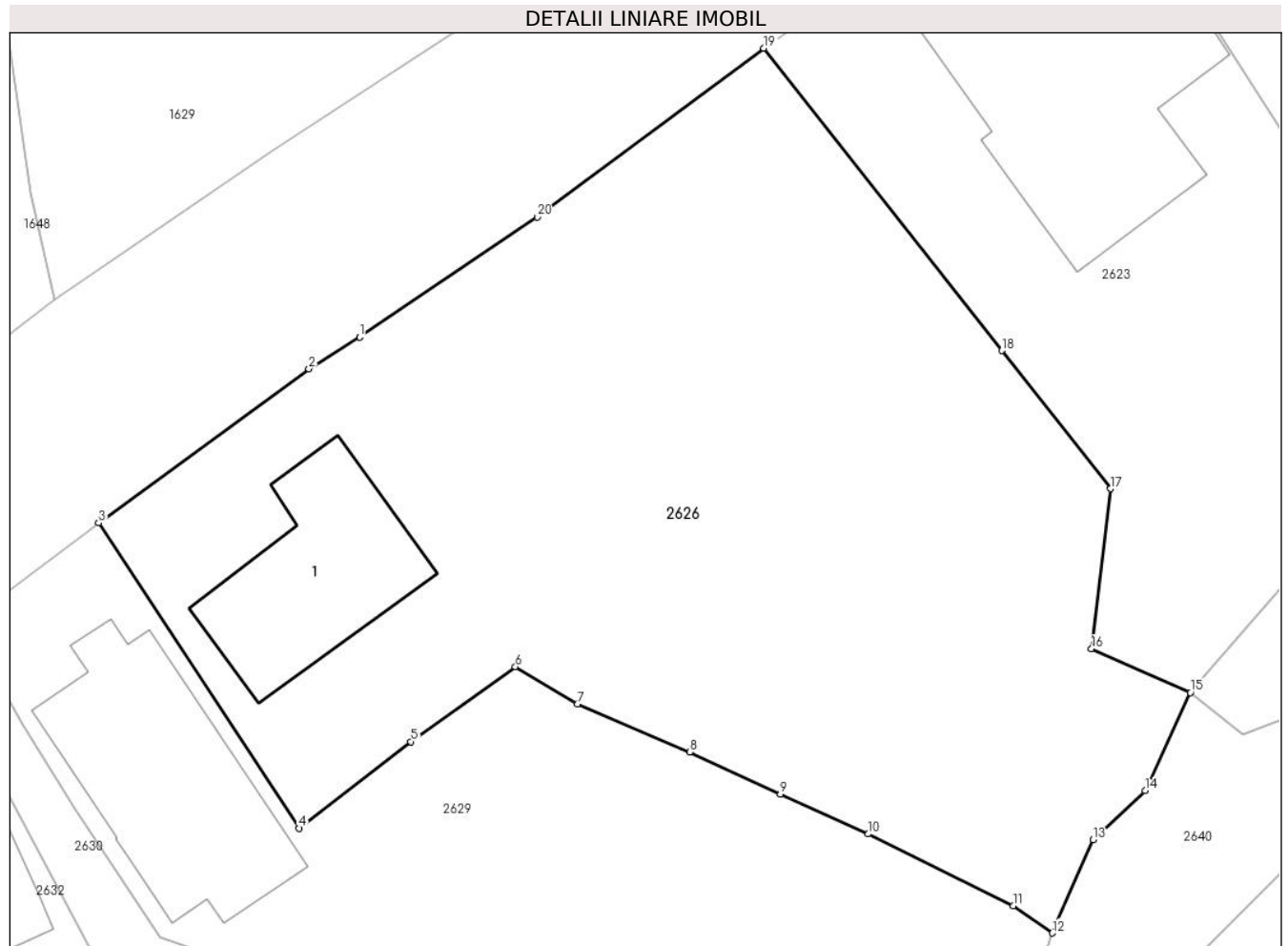
**C. Partea III. SARCINI .**

Inscrieri privind dezmembramintele dreptului de proprietate, drepturi reale de garanție și sarcini	Referințe
NU SUNT	

### Teren

Nr cadastral	Suprafața (mp)*	Observații / Referințe
21435	Din acte: 1.345 Masurata: 1.210	

\* Suprafața este determinată în planul de proiecție Stereo 70.



### Date referitoare la teren

Crt	Categorie folosință	Intra vilan	Suprafața (mp)	Tarla	Parcelă	Nr. topo	Observații / Referințe
1	curți constructii	DA	288	10	CC 440	-	
2	faneata	DA	922	10	F 441 ; F 442	-	

### Date referitoare la construcții

Crt	Număr	Destinație construcție	Supraf. (mp)	Situație juridică	Observații / Referințe
A1.1	21435-C1	construcții de locuințe	75	Cu acte	Nr. niveluri:2; S. construita la sol:75 mp; LOCUINTA ; Su pivnita = 37.00 mp .

### Lungime Segmente

1) Valorile lungimilor segmentelor sunt obținute din proiecție în plan.

Punct început	X / Y	Punct sfârșit	X / Y	Lungime segment (** (m)
1	552.875,85 402.549,113	2	552.873,358 402.547,541	2.946
2	552.873,358 402.547,541	3	552.862,98 402.539,944	12.861



Punct început	X / Y	Punct sfârșit	X / Y	Lungime segment (** (m)
3	552.862,98 402.539,944	4	552.872,869 402.524,881	18.019
4	552.872,869 402.524,881	5	552.878,387 402.529,153	6.978
5	552.878,387 402.529,153	6	552.883,535 402.532,852	6.339
6	552.883,535 402.532,852	7	552.886,592 402.531,002	3.573
7	552.886,592 402.531,002	8	552.892,152 402.528,651	6.037
8	552.892,152 402.528,651	9	552.896,607 402.526,562	4.92
9	552.896,607 402.526,562	10	552.900,946 402.524,601	4.762
10	552.900,946 402.524,601	11	552.908,087 402.521,05	7.975
11	552.908,087 402.521,05	12	552.910,015 402.519,717	2.344
12	552.910,015 402.519,717	13	552.912,036 402.524,309	5.017
13	552.912,036 402.524,309	14	552.914,599 402.526,738	3.531
14	552.914,599 402.526,738	15	552.916,834 402.531,573	5.327
15	552.916,834 402.531,573	16	552.911,954 402.533,736	5.338
16	552.911,954 402.533,736	17	552.912,9 402.541,63	7.95
17	552.912,9 402.541,63	18	552.907,54 402.548,44	8.666
18	552.907,54 402.548,44	19	552.895,785 402.563,35	18.987
19	552.895,785 402.563,35	20	552.884,61 402.555,026	13.935
20	552.884,61 402.555,026	1	552.875,85 402.549,113	10.569

\*\* Lungimile segmentelor sunt determinate în planul de proiecție Stereo 70 și sunt rotunjite la 1 milimetru.

\*\*\* Distanța dintre puncte este formată din segmente cumulate ce sunt mai mici decât valoarea 1 milimetru.



**DATE DESPRE IMOBILUL NR. 2627**

Oficiul de Cadastru și Publicitate Imobiliară PRAHOVA  
Biroul de Cadastru și Publicitate Imobiliară Câmpina

**A. Partea I. Descrierea imobilului**

TEREN Intravilan

Adresa: Loc. Provita De Jos, Nr. 586, Jud. Prahova, pct. 'Acasa'

Nr. Crt	Nr cadastral Nr. topografic	Suprafața* (mp)	Observații / Referințe
A1	21454	Din acte: 701 Masurata: 695	Sector cadastral:6 Teren imprejmuit;

**Construcții**

Crt	Nr cadastral Nr. topografic	Adresa	Observații / Referințe
A1.1	21454-C1	Loc. Provita De Jos, Nr. 586, Jud. Prahova	Nr. niveluri:2; S. construita la sol:66 mp; Beci in suprafata utila de 42.00 mp.

**B. Partea II. Proprietari și acte**

Inscrieri privitoare la dreptul de proprietate și alte drepturi reale		Referințe
<b>17805 / 19/07/2019</b>		
Act Notarial nr. 1306, din 18/04/2019 emis de NP Mihaela Ivan (act administrativ nr 2663 din 08.07.2019, emis de Primaria Provita de Jos;act administrativ nr 1380 din 08.04.2019, emis de Primaria Provita De Jos);		
B1	Intabulare, drept de PROPRIETATE, dobandit prin Conventie, cota actuala 1/1 1) ROTARU CONSTANTIN-FLORIN	A1, A1.1

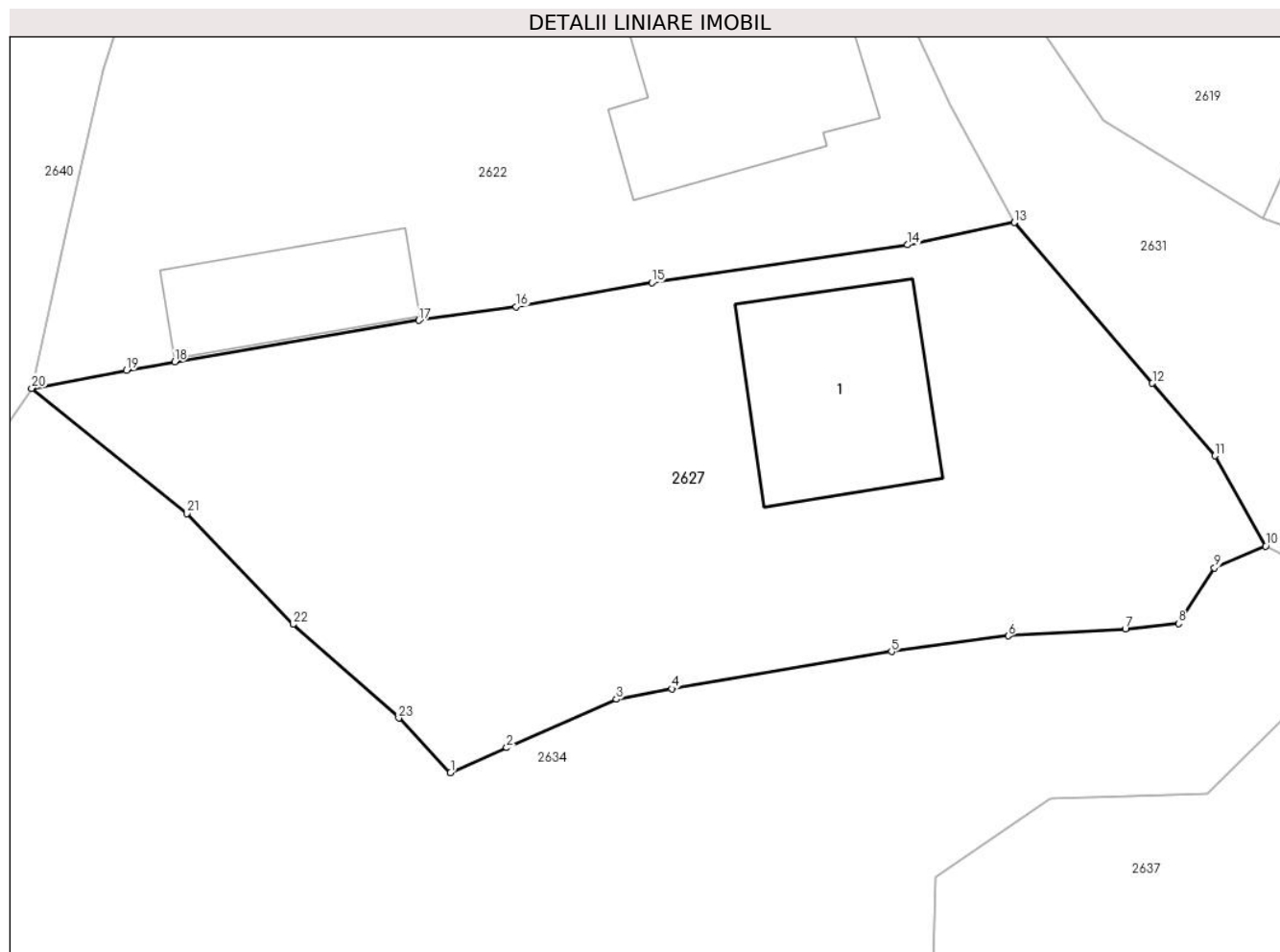
**C. Partea III. SARCINI .**

Inscrieri privind dezmembramintele dreptului de proprietate, drepturi reale de garanție și sarcini	Referințe
NU SUNT	

**Teren**

Nr cadastral	Suprafața (mp)*	Observații / Referințe
21454	Din acte: 701 Masurata: 695	

\* Suprafața este determinată în planul de proiecție Stereo 70.



**Date referitoare la teren**

Crt	Categorie folosință	Intra vilan	Suprafața (mp)	Tarla	Parcelă	Nr. topo	Observații / Referințe
1	curți constructii	DA	695	10	382	-	

**Date referitoare la construcții**

Crt	Număr	Destinație construcție	Supraf. (mp)	Situație juridică	Observații / Referințe
A1.1	21454-C1	construcții de locuințe	66	Cu acte	Nr. niveluri:2; S. construita la sol:66 mp; Beci în suprafata utila de 42.00 mp.

**Lungime Segmente**

1) Valorile lungimilor segmentelor sunt obținute din proiecție în plan.

Punct început	X / Y	Punct sfârșit	X / Y	Lungime segment (** (m)
1	553.038,165 402.521,13	2	553.040,55 402.522,181	2.606
3	553.045,195 402.524,236	4	553.047,541 402.524,683	2.388
5	553.056,858 402.526,255	6	553.061,807 402.526,92	4.993

Punct început	X / Y	Punct sfârșit	X / Y	Lungime segment (** (m)
2	553.040,55 402.522,181	3	553.045,195 402.524,236	5.079
4	553.047,541 402.524,683	5	553.056,858 402.526,255	9.449
6	553.061,807 402.526,92	7	553.066,769 402.527,224	4.971

Punct început	X / Y	Punct sfârșit	X / Y	Lungime segment (** (m)
7	553.066,769 402.527,224	8	553.069,018 402.527,441	2.259
9	553.070,545 402.529,8	10	553.072,714 402.530,729	2.36
11	553.070,564 402.534,553	12	553.067,914 402.537,621	4.054
13	553.062,068 402.544,433	14	553.057,544 402.543,492	4.621
15	553.046,695 402.541,88	16	553.040,94 402.540,87	5.843
17	553.036,823 402.540,288	18	553.026,477 402.538,534	10.494
19	553.024,436 402.538,167	20	553.020,418 402.537,411	4.089
21	553.027,004 402.532,103	22	553.031,492 402.527,409	6.494
23	553.035,974 402.523,44	1	553.038,165 402.521,13	3.184

Punct început	X / Y	Punct sfârșit	X / Y	Lungime segment (** (m)
8	553.069,018 402.527,441	9	553.070,545 402.529,8	2.81
10	553.072,714 402.530,729	11	553.070,564 402.534,553	4.387
12	553.067,914 402.537,621	13	553.062,068 402.544,433	8.977
14	553.057,544 402.543,492	15	553.046,695 402.541,88	10.968
16	553.040,94 402.540,87	17	553.036,823 402.540,288	4.158
18	553.026,477 402.538,534	19	553.024,436 402.538,167	2.074
20	553.020,418 402.537,411	21	553.027,004 402.532,103	8.459
22	553.031,492 402.527,409	23	553.035,974 402.523,44	5.987

\*\* Lungimile segmentelor sunt determinate în planul de proiecție Stereo 70 și sunt rotunjite la 1 milimetru.

\*\*\* Distanța dintre puncte este formată din segmente cumulate ce sunt mai mici decât valoarea 1 milimetru.



**DATE DESPRE IMOBILUL NR. 2628**

Oficiul de Cadastru și Publicitate Imobiliară PRAHOVA  
Biroul de Cadastru și Publicitate Imobiliară Câmpina

**A. Partea I. Descrierea imobilului**

TEREN Intravilan

Nr. CF vechi:1022

Nr. cadastral vechi:10149

Adresa: Loc. Provita De Jos, Jud. Prahova

Nr. Crt	Nr cadastral Nr. topografic	Suprafața* (mp)	Observații / Referințe
A1	20227	Din acte: 1.200 Masurata: 1.308	Sector cadastral:6 Teren imprejmuit;

**B. Partea II. Proprietari și acte**

Inscrieri privitoare la dreptul de proprietate și alte drepturi reale	Referințe
<b>24945 / 21/12/2007</b>	
Act Notarial nr. 4248, din 20/12/2007 emis de NP POP MIHAELA CRISTINA;	
B2	A1
Intabulare, drept de PROPRIETATEcumparare ca bun propriu, dobandit prin Conventie, cota actuala 1/1	
1) IONITA MIRCEA-ADRIAN	

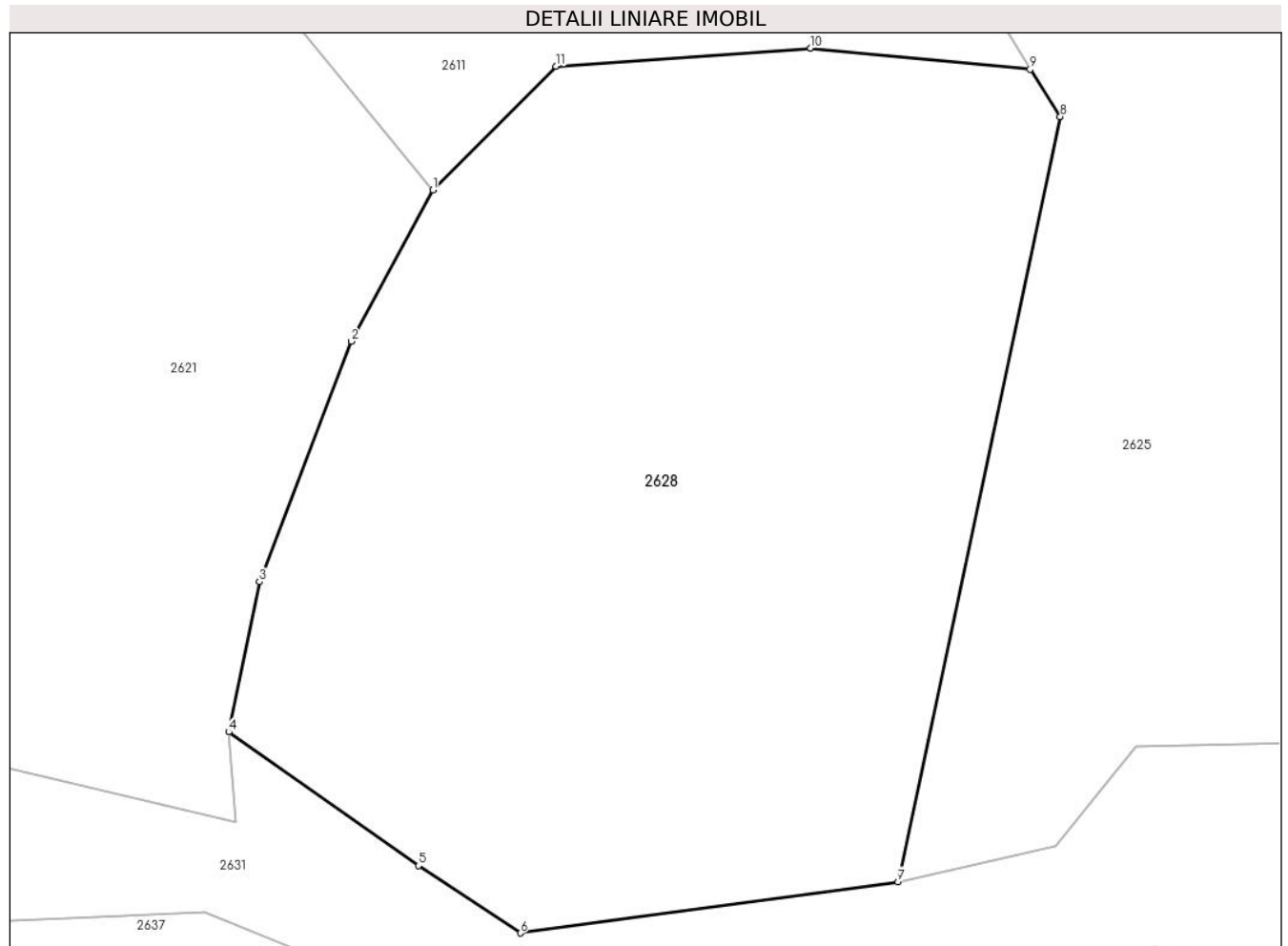
**C. Partea III. SARCINI .**

Inscrieri privind dezmembramintele dreptului de proprietate, drepturi reale de garanție și sarcini	Referințe
NU SUNT	

**Teren**

Nr cadastral	Suprafața (mp)*	Observații / Referințe
20227	Din acte: 1.200 Masurata: 1.308	

\* Suprafața este determinată în planul de proiecție Stereo 70.



**Date referitoare la teren**

Crt	Categorie folosință	Intra vilan	Suprafața (mp)	Tarla	Parcelă	Nr. topo	Observații / Referințe
1	faneata	DA	1.308	10	313,314	-	

**Lungime Segmente**

1) Valorile lungimilor segmentelor sunt obținute din proiecție în plan.

Punct început	X / Y	Punct sfârșit	X / Y	Lungime segment (** (m)
1	553.155,078 402.542,38	2	553.151,065 402.534,902	8.487
2	553.151,065 402.534,902	3	553.146,524 402.523,035	12.706
3	553.146,524 402.523,035	4	553.145,003 402.515,613	7.576
4	553.145,003 402.515,613	5	553.154,374 402.509,014	11.461
5	553.154,374 402.509,014	6	553.159,412 402.505,687	6.037



Punct început	X / Y	Punct sfârșit	X / Y	Lungime segment (** (m)
6	553.159,412 402.505,687	7	553.178,054 402.508,223	18.814
7	553.178,054 402.508,223	8	553.186,075 402.545,994	38.614
8	553.186,075 402.545,994	9	553.184,586 402.548,328	2.768
9	553.184,586 402.548,328	10	553.173,741 402.549,374	10.895
10	553.173,741 402.549,374	11	553.161,167 402.548,488	12.605
11	553.161,167 402.548,488	1	553.155,078 402.542,38	8.625

\*\* Lungimile segmentelor sunt determinate în planul de proiecție Stereo 70 și sunt rotunjite la 1 milimetru.

\*\*\* Distanța dintre puncte este formată din segmente cumulate ce sunt mai mici decât valoarea 1 milimetru.



**DATE DESPRE IMOBILUL NR. 2629**

Oficiul de Cadastru și Publicitate Imobiliară PRAHOVA  
Biroul de Cadastru și Publicitate Imobiliară Câmpina

**A. Partea I. Descrierea imobilului**

TEREN Intravilan

Nr. CF vechi:1480

Nr. cadastral vechi:10449

Adresa: Loc. Provita De Jos, Str Varful Crucii, Nr. 850A, Jud. Prahova

Nr. Crt	Nr cadastral Nr. topografic	Suprafața* (mp)	Observații / Referințe
A1	20593	Din acte: 750 Masurata: 691	Sector cadastral:6 Teren imprejmuit;

**Construcții**

Crt	Nr cadastral Nr. topografic	Adresa	Observații / Referințe
A1.1	20593-C1	Loc. Provita De Jos, Str Varful Crucii, Nr. 850A, Jud. Prahova	Nr. niveluri:1; S. construita la sol:100 mp; LOCUINTA

**B. Partea II. Proprietari și acte**

Inscrieri privitoare la dreptul de proprietate și alte drepturi reale		Referințe
<b>22275 / 30/05/2022</b>		
Act Notarial nr. 600, din 26/05/2022 emis de Barbulescu Andreea;		
B6	Intabulare, drept de PROPRIETATE, dobandit prin Conventie, cota actuala 1/1 1) MIRCEA ANDREI 2) MIRCEA IRINA ELENA	A1, A1.1
<b>22386 / 27/05/2024</b>		
Act Administrativ nr. C4274, din 24/05/2024 emis de OCPI PRAHOVA (inscris sub semnatura privata nr 4417 din 17.05.2024, emis de STOICESCU DOINA);		
B7	se actualizează informatiile cadastrale în baza referatului nr. C4274/24.05.2024 emis de OCPI Prahova-Serviciul Cadastru	A1, A1.1

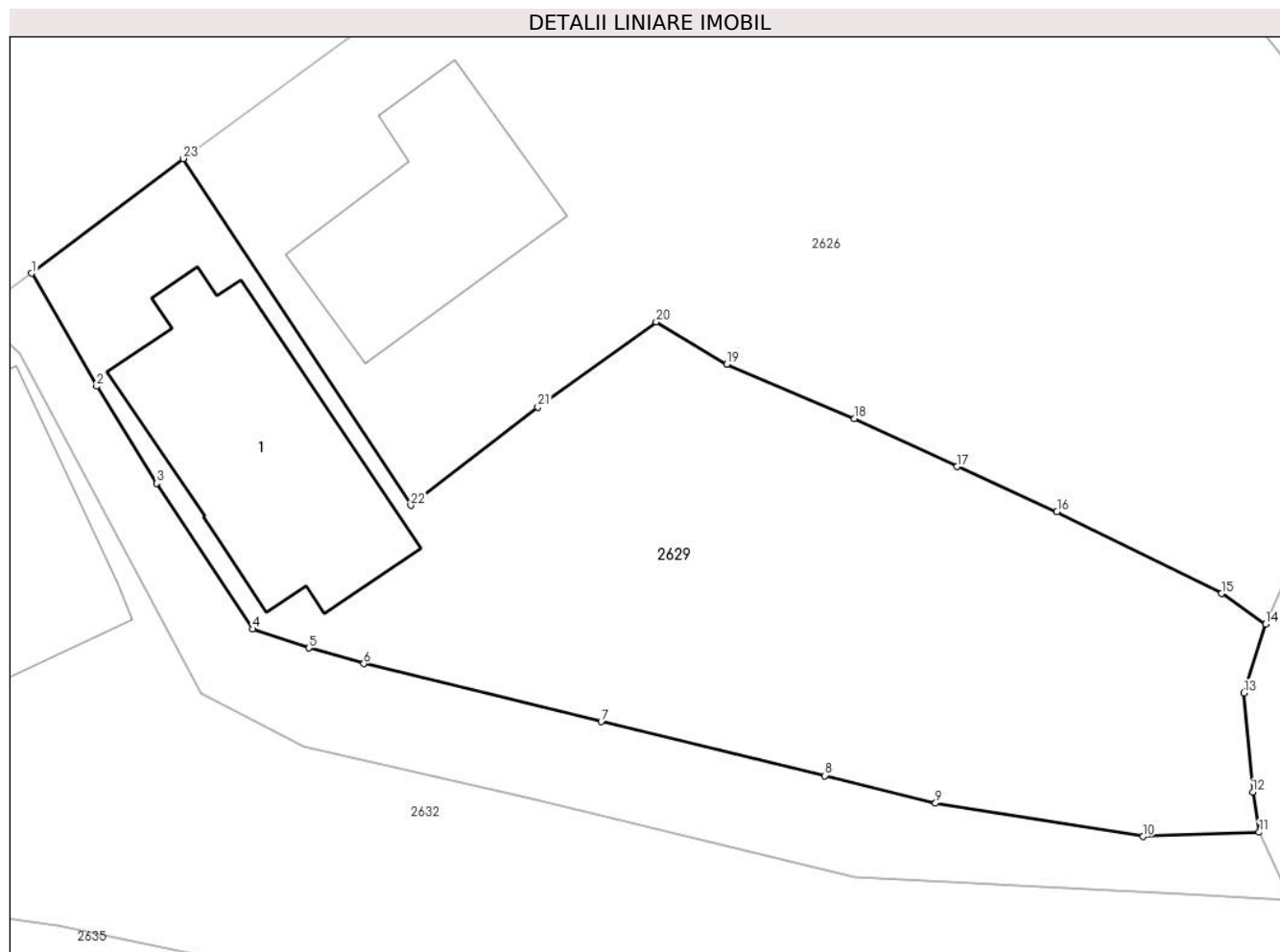
**C. Partea III. SARCINI .**

Inscrieri privind dezmembramintele dreptului de proprietate, drepturi reale de garanție și sarcini	Referințe
NU SUNT	

### Teren

Nr cadastral	Suprafața (mp)*	Observații / Referințe
20593	Din acte: 750 Masurata: 691	

\* Suprafața este determinată în planul de proiecție Stereo 70.



### Date referitoare la teren

Crt	Categorie folosință	Intravilan	Suprafața (mp)	Tarla	Parcelă	Nr. topo	Observații / Referințe
1	curți constructii	DA	215	10	CC 440,A 441	-	
2	arabil	DA	476	10	CC 440,A 441	-	

### Date referitoare la construcții

Crt	Număr	Destinație construcție	Supraf. (mp)	Situație juridică	Observații / Referințe
A1.1	20593-C1	construcții de locuințe	100	Cu acte	Nr. niveluri:1; S. construita la sol:100 mp; LOCUINTA

### Lungime Segmente

1) Valorile lungimilor segmentelor sunt obținute din proiecție în plan.

Punct început	X / Y	Punct sfârșit	X / Y	Lungime segment (** (m)
1	552.856,394 402.534,961	2	552.859,224 402.530,05	5.668
3	552.861,822 402.525,841	4	552.866,009 402.519,508	7.592

Punct început	X / Y	Punct sfârșit	X / Y	Lungime segment (** (m)
2	552.859,224 402.530,05	3	552.861,822 402.525,841	4.946
4	552.866,009 402.519,508	5	552.868,452 402.518,68	2.58

Punct început	X / Y	Punct sfârșit	X / Y	Lungime segment (** (m)
5	552.868,452 402.518,68	6	552.870,83 402.518,0	2.473
7	552.881,144 402.515,484	8	552.890,864 402.513,137	9.999
9	552.895,67 402.511,934	10	552.904,691 402.510,49	9.136
11	552.909,732 402.510,678	12	552.909,453 402.512,417	1.762
13	552.909,069 402.516,727	14	552.910,015 402.519,717	3.136
15	552.908,087 402.521,05	16	552.900,946 402.524,601	7.975
17	552.896,607 402.526,562	18	552.892,152 402.528,651	4.92
19	552.886,592 402.531,002	20	552.883,535 402.532,852	3.573
21	552.878,387 402.529,153	22	552.872,869 402.524,881	6.978
23	552.862,98 402.539,944	1	552.856,394 402.534,961	8.259

Punct început	X / Y	Punct sfârșit	X / Y	Lungime segment (** (m)
6	552.870,83 402.518,0	7	552.881,144 402.515,484	10.616
8	552.890,864 402.513,137	9	552.895,67 402.511,934	4.954
10	552.904,691 402.510,49	11	552.909,732 402.510,678	5.044
12	552.909,453 402.512,417	13	552.909,069 402.516,727	4.327
14	552.910,015 402.519,717	15	552.908,087 402.521,05	2.344
16	552.900,946 402.524,601	17	552.896,607 402.526,562	4.762
18	552.892,152 402.528,651	19	552.886,592 402.531,002	6.037
20	552.883,535 402.532,852	21	552.878,387 402.529,153	6.339
22	552.872,869 402.524,881	23	552.862,98 402.539,944	18.019

\*\* Lungimile segmentelor sunt determinate în planul de proiecție Stereo 70 și sunt rotunjite la 1 milimetru.

\*\*\* Distanța dintre puncte este formată din segmente cumulate ce sunt mai mici decât valoarea 1 milimetru.



**DATE DESPRE IMOBILUL NR. 2630**

Oficiul de Cadastru și Publicitate Imobiliară PRAHOVA  
Biroul de Cadastru și Publicitate Imobiliară Câmpina

**A. Partea I. Descrierea imobilului**

TEREN Intravilan

Nr. CF vechi:393  
Nr. cadastral vechi:530

Adresa: Loc. Provita De Jos, Str Virful Crucii, Nr. 579, Jud. Prahova

Nr. Crt	Nr cadastral Nr. topografic	Suprafața* (mp)	Observații / Referințe
A1	21613	Din acte: 232 Masurata: 217	Sector cadastral:6 Teren imprejmuit;

**B. Partea II. Proprietari și acte**

Inscrieri privitoare la dreptul de proprietate și alte drepturi reale	Referințe
<b>22276 / 30/05/2022</b>	
Act Notarial nr. 600, din 26/05/2022 emis de Barbulescu Andreea;	
B6	A1
Intabulare, drept de PROPRIETATE, dobandit prin Conventie, cota actuala 1/1	
1) MIRCEA ANDREI	
2) MIRCEA IRINA ELENA	

**C. Partea III. SARCINI .**

Inscrieri privind dezmembramintele dreptului de proprietate, drepturi reale de garanție și sarcini	Referințe
NU SUNT	

**Teren**

Nr cadastral	Suprafața (mp)*	Observații / Referințe
21613	Din acte: 232 Masurata: 217	

\* Suprafața este determinată în planul de proiecție Stereo 70.



**Date referitoare la teren**

Crt	Categorie folosință	Intra vilan	Suprafața (mp)	Tarla	Parcelă	Nr. topo	Observații / Referințe
1	drum	DA	217	-	-	-	

**Lungime Segmente**

1) Valorile lungimilor segmentelor sunt obținute din proiecție în plan.

Punct început	X / Y	Punct sfârșit	X / Y	Lungime segment (** (m)
1	552.853,963 402.533,259	2	552.855,865 402.531,478	2.606
2	552.855,865 402.531,478	3	552.863,744 402.516,72	16.73
3	552.863,744 402.516,72	4	552.868,22 402.514,4	5.042
4	552.868,22 402.514,4	5	552.878,111 402.512,147	10.144
5	552.878,111 402.512,147	6	552.892,139 402.508,708	14.443



Punct început	X / Y	Punct sfârșit	X / Y	Lungime segment (** (m)
6	552.892,139 402.508,708	7	552.906,437 402.507,97	14.317
7	552.906,437 402.507,97	8	552.911,12 402.507,733	4.689
8	552.911,12 402.507,733	9	552.909,732 402.510,678	3.255
9	552.909,732 402.510,678	10	552.904,691 402.510,49	5.044
10	552.904,691 402.510,49	11	552.895,67 402.511,934	9.136
11	552.895,67 402.511,934	12	552.890,864 402.513,137	4.954
12	552.890,864 402.513,137	13	552.881,144 402.515,484	9.999
13	552.881,144 402.515,484	14	552.870,83 402.518,0	10.616
14	552.870,83 402.518,0	15	552.868,452 402.518,68	2.473
15	552.868,452 402.518,68	16	552.866,009 402.519,508	2.58
16	552.866,009 402.519,508	17	552.861,822 402.525,841	7.592
17	552.861,822 402.525,841	18	552.859,224 402.530,05	4.946
18	552.859,224 402.530,05	19	552.856,394 402.534,961	5.668
19	552.856,394 402.534,961	1	552.853,963 402.533,259	2.967

\*\* Lungimile segmentelor sunt determinate în planul de proiecție Stereo 70 și sunt rotunjite la 1 milimetru.

\*\*\* Distanța dintre puncte este formată din segmente cumulate ce sunt mai mici decât valoarea 1 milimetru.



**DATE DESPRE IMOBILUL NR. 2631**

Oficiul de Cadastru și Publicitate Imobiliară PRAHOVA  
Biroul de Cadastru și Publicitate Imobiliară Câmpina

**A. Partea I. Descrierea imobilului**

TEREN Intravilan

Adresa: Loc. Provita De Jos, Jud. Prahova, Drum vicinal Baicu

Nr. Crt	Nr cadastral Nr. topografic	Suprafața* (mp)	Observații / Referințe
A1		2.614	Sector cadastral:6 Teren imprejmuit;

**B. Partea II. Proprietari și acte**

Inscrieri privitoare la dreptul de proprietate și alte drepturi reale	Referințe
/	
Act Notarial nr. 1359, din 27/12/2001 emis de HGR (Lege);	
B1	A1
Intabulare, drept de PROPRIETATE, dobandit prin Lege, cota actuala 1/1	
1) Comuna Provita de Jos - domeniul public, CIF:2843159	

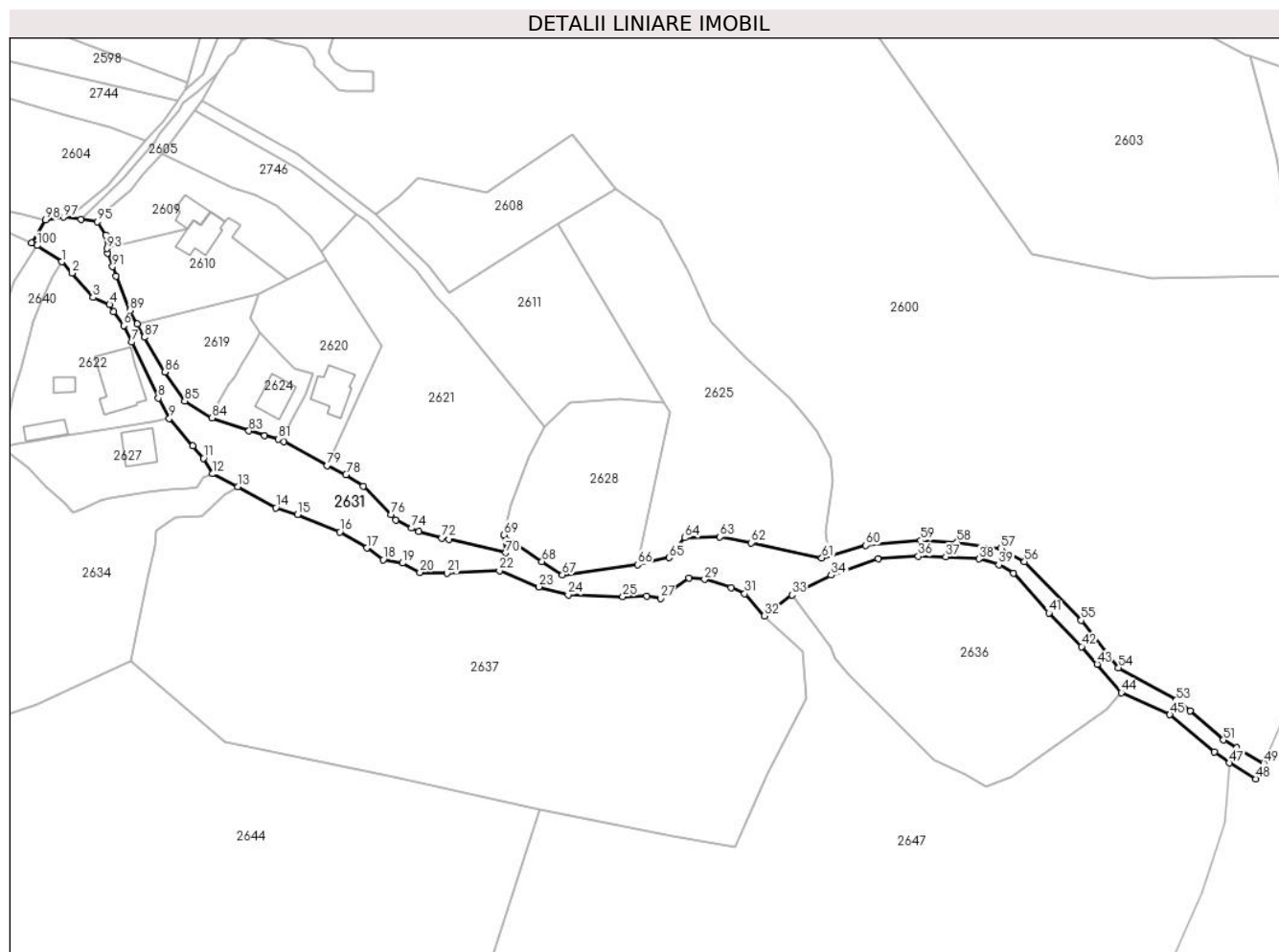
**C. Partea III. SARCINI .**

Inscrieri privind dezmembramintele dreptului de proprietate, drepturi reale de garanție și sarcini	Referințe
NU SUNT	

**Teren**

Nr cadastral	Suprafața (mp)*	Observații / Referințe
	2.614	

\* Suprafața este determinată în planul de proiecție Stereo 70.



**Date referitoare la teren**

Crt	Categorie folosință	Intravilan	Suprafața (mp)	Tarla	Parcelă	Nr. topo	Observații / Referințe
1	drum	DA	2.614	0	Ds 385	-	

**Lungime Segmente**

1) Valorile lungimilor segmentelor sunt obținute din proiecție în plan.

Punct început	X / Y	Punct sfârșit	X / Y	Lungime segment
1	553.035,405 402.583,19	2	553.038,002 402.580,427	3.792
4	553.047,261 402.572,637	5	553.048,331 402.570,89	2.049
7	553.052,742 402.563,33	8	553.059,352 402.549,451	15.373
10	553.067,914 402.537,621	11	553.070,564 402.534,553	4.054
13	553.079,095 402.527,531	14	553.088,436 402.522,292	10.71
16	553.104,283 402.516,354	17	553.110,984 402.512,384	7.789
2	553.038,002 402.580,427	3	553.043,123 402.574,379	7.925
5	553.048,331 402.570,89	6	553.050,757 402.567,41	4.241
8	553.059,352 402.549,451	9	553.062,068 402.544,433	5.706
11	553.070,564 402.534,553	12	553.072,714 402.530,729	4.387
14	553.088,436 402.522,292	15	553.093,88 402.520,644	5.688
17	553.110,984 402.512,384	18	553.115,07 402.509,475	5.016
3	553.043,123 402.574,379	4	553.047,261 402.572,637	4.49
6	553.050,757 402.567,41	7	553.052,742 402.563,33	4.537
9	553.062,068 402.544,433	10	553.067,914 402.537,621	8.977
12	553.072,714 402.530,729	13	553.079,095 402.527,531	7.138
15	553.093,88 402.520,644	16	553.104,283 402.516,354	11.253
18	553.115,07 402.509,475	19	553.119,823 402.508,642	4.825

Punct început	X / Y	Punct sfârșit	X / Y	Lungime segment	Punct început	X / Y	Punct sfârșit	X / Y	Lungime segment	Punct început	X / Y	Punct sfârșit	X / Y	Lungime segment
19	553.119,823 402.508,642	20	553.124,173 402.506,341	4.921	20	553.124,173 402.506,341	21	553.130,826 402.506,136	6.656	21	553.130,826 402.506,136	22	553.143,833 402.506,712	13.02
22	553.143,833 402.506,712	23	553.153,663 402.502,759	10.595	23	553.153,663 402.502,759	24	553.160,877 402.500,8	7.475	24	553.160,877 402.500,8	25	553.174,391 402.500,338	13.522
25	553.174,391 402.500,338	26	553.180,318 402.500,48	5.929	26	553.180,318 402.500,48	27	553.183,703 402.499,913	3.432	27	553.183,703 402.499,913	28	553.190,722 402.505,003	8.67
28	553.190,722 402.505,003	29	553.194,674 402.504,611	3.971	29	553.194,674 402.504,611	30	553.201,251 402.502,553	6.891	30	553.201,251 402.502,553	31	553.204,603 402.501,058	3.67
31	553.204,603 402.501,058	32	553.209,5 402.495,553	7.368	32	553.209,5 402.495,553	33	553.216,28 402.500,75	8.543	33	553.216,28 402.500,75	34	553.226,029 402.505,625	10.9
34	553.226,029 402.505,625	35	553.237,657 402.509,66	12.308	35	553.237,657 402.509,66	36	553.247,608 402.510,313	9.972	36	553.247,608 402.510,313	37	553.254,388 402.510,185	6.781
37	553.254,388 402.510,185	38	553.262,64 402.509,649	8.269	38	553.262,64 402.509,649	39	553.267,511 402.508,234	5.072	39	553.267,511 402.508,234	40	553.271,197 402.506,106	4.256
40	553.271,197 402.506,106	41	553.279,938 402.496,256	13.169	41	553.279,938 402.496,256	42	553.288,056 402.487,976	11.596	42	553.288,056 402.487,976	43	553.291,925 402.483,638	5.813
43	553.291,925 402.483,638	44	553.297,912 402.476,552	9.277	44	553.297,912 402.476,552	45	553.309,932 402.471,134	13.185	45	553.309,932 402.471,134	46	553.320,887 402.461,84	14.366
46	553.320,887 402.461,84	47	553.324,7 402.459,18	4.65	47	553.324,7 402.459,18	48	553.331,199 402.455,205	7.618	48	553.331,199 402.455,205	49	553.333,166 402.459,136	4.396
49	553.333,166 402.459,136	50	553.326,503 402.462,885	7.646	50	553.326,503 402.462,885	51	553.323,14 402.464,823	3.881	51	553.323,14 402.464,823	52	553.314,97 402.472,044	10.904
52	553.314,97 402.472,044	53	553.311,557 402.474,722	4.338	53	553.311,557 402.474,722	54	553.297,213 402.482,736	16.431	54	553.297,213 402.482,736	55	553.287,955 402.494,496	14.967
55	553.287,955 402.494,496	56	553.273,89 402.508,963	20.177	56	553.273,89 402.508,963	57	553.268,019 402.512,264	6.735	57	553.268,019 402.512,264	58	553.257,176 402.513,757	10.945
58	553.257,176 402.513,757	59	553.248,22 402.514,227	8.968	59	553.248,22 402.514,227	60	553.234,604 402.512,995	13.672	60	553.234,604 402.512,995	61	553.223,707 402.509,912	11.325
61	553.223,707 402.509,912	62	553.206,17 402.513,662	17.933	62	553.206,17 402.513,662	63	553.198,467 402.515,096	7.835	63	553.198,467 402.515,096	64	553.189,818 402.514,922	8.651
64	553.189,818 402.514,922	65	553.185,858 402.509,994	6.322	65	553.185,858 402.509,994	66	553.178,054 402.508,223	8.002	66	553.178,054 402.508,223	67	553.159,412 402.505,687	18.814
67	553.159,412 402.505,687	68	553.154,374 402.509,014	6.037	68	553.154,374 402.509,014	69	553.145,003 402.515,613	11.461	69	553.145,003 402.515,613	70	553.145,338 402.511,16	4.466
70	553.145,338 402.511,16	71	553.131,382 402.514,465	14.342	71	553.131,382 402.514,465	72	553.129,553 402.514,788	1.857	72	553.129,553 402.514,788	73	553.123,919 402.516,484	5.884
73	553.123,919 402.516,484	74	553.122,141 402.517,316	1.963	74	553.122,141 402.517,316	75	553.118,117 402.519,276	4.476	75	553.118,117 402.519,276	76	553.117,059 402.520,694	1.769
76	553.117,059 402.520,694	77	553.110,088 402.527,672	9.864	77	553.110,088 402.527,672	78	553.105,802 402.530,489	5.129	78	553.105,802 402.530,489	79	553.101,143 402.532,755	5.181
79	553.101,143 402.532,755	80	553.090,428 402.538,657	12.233	80	553.090,428 402.538,657	81	553.089,106 402.539,299	1.469	81	553.089,106 402.539,299	82	553.085,688 402.540,188	3.532
82	553.085,688 402.540,188	83	553.081,789 402.541,338	4.065	83	553.081,789 402.541,338	84	553.072,619 402.544,588	9.729	84	553.072,619 402.544,588	85	553.065,852 402.548,778	7.959
85	553.065,852 402.548,778	86	553.060,942 402.555,924	8.67	86	553.060,942 402.555,924	87	553.055,855 402.564,525	9.993	87	553.055,855 402.564,525	88	553.054,084 402.567,818	3.739
88	553.054,084 402.567,818	89	553.052,322 402.571,207	3.82	89	553.052,322 402.571,207	90	553.048,92 402.579,734	9.181	90	553.048,92 402.579,734	91	553.047,988 402.582,003	2.453
91	553.047,988 402.582,003	92	553.046,72 402.585,335	3.565	92	553.046,72 402.585,335	93	553.046,609 402.586,495	1.165	93	553.046,609 402.586,495	94	553.046,286 402.589,859	3.38
94	553.046,286 402.589,859	95	553.044,238 402.593,13	3.859	95	553.044,238 402.593,13	96	553.040,217 402.593,685	4.059	96	553.040,217 402.593,685	97	553.035,904 402.594,28	4.354
97	553.035,904 402.594,28	98	553.031,418 402.593,572	4.541	98	553.031,418 402.593,572	99	553.027,957 402.587,882	6.659	99	553.027,957 402.587,882	100	553.029,37 402.587,25	1.548
100	553.029,37 402.587,25	1	553.035,405 402.583,19	7.274										

\*\* Lungimile segmentelor sunt determinate în planul de proiecție Stereo 70 și sunt rotunjite la 1 milimetru.

\*\*\* Distanța dintre puncte este formată din segmente cumulate ce sunt mai mici decât valoarea 1 milimetru.



**DATE DESPRE IMOBILUL NR. 2632**

Oficiul de Cadastru și Publicitate Imobiliară PRAHOVA  
Biroul de Cadastru și Publicitate Imobiliară Câmpina

**A. Partea I. Descrierea imobilului**

TEREN Intravilan

Adresa: Loc. Provita De Jos, Nr. 579, Jud. Prahova

Nr. Crt	Nr cadastral Nr. topografic	Suprafața* (mp)	Observații / Referințe
A1	21586	Din acte: 944 Masurata: 942	Sector cadastral:6 Teren imprejmuit;

**Construcții**

Crt	Nr cadastral Nr. topografic	Adresa	Observații / Referințe
A1.1	21586-C1	Loc. Provita De Jos, Nr. 579, Jud. Prahova	Nr. niveluri:2; S. construita la sol:86 mp; C1 - Locuinta (Beci+P), cu Sc Parter = 86.00 mp (din care 8.00 mp prispa), Sc Beci = 21.00 mp, Sc desf (Beci+P) = 107.00 mp.
A1.2	21586-C2	Loc. Provita De Jos, Nr. 579, Jud. Prahova	Nr. niveluri:1; S. construita la sol:36 mp; C2 - Anexa (P), cu Sc = 36.00 mp.

**B. Partea II. Proprietari și acte**

Inscrieri privitoare la dreptul de proprietate și alte drepturi reale		Referințe
<b>32608 / 17/08/2021</b>		
Act Notarial nr. 3889, din 13/08/2021 emis de Pop Mihaela Cristina;		
B7	Intabulare, drept de PROPRIETATE, dobandit prin Conventie, cota actuala 1/1 1) GHETIE LAURA-MIHAELA	A1, A1.1, A1.2

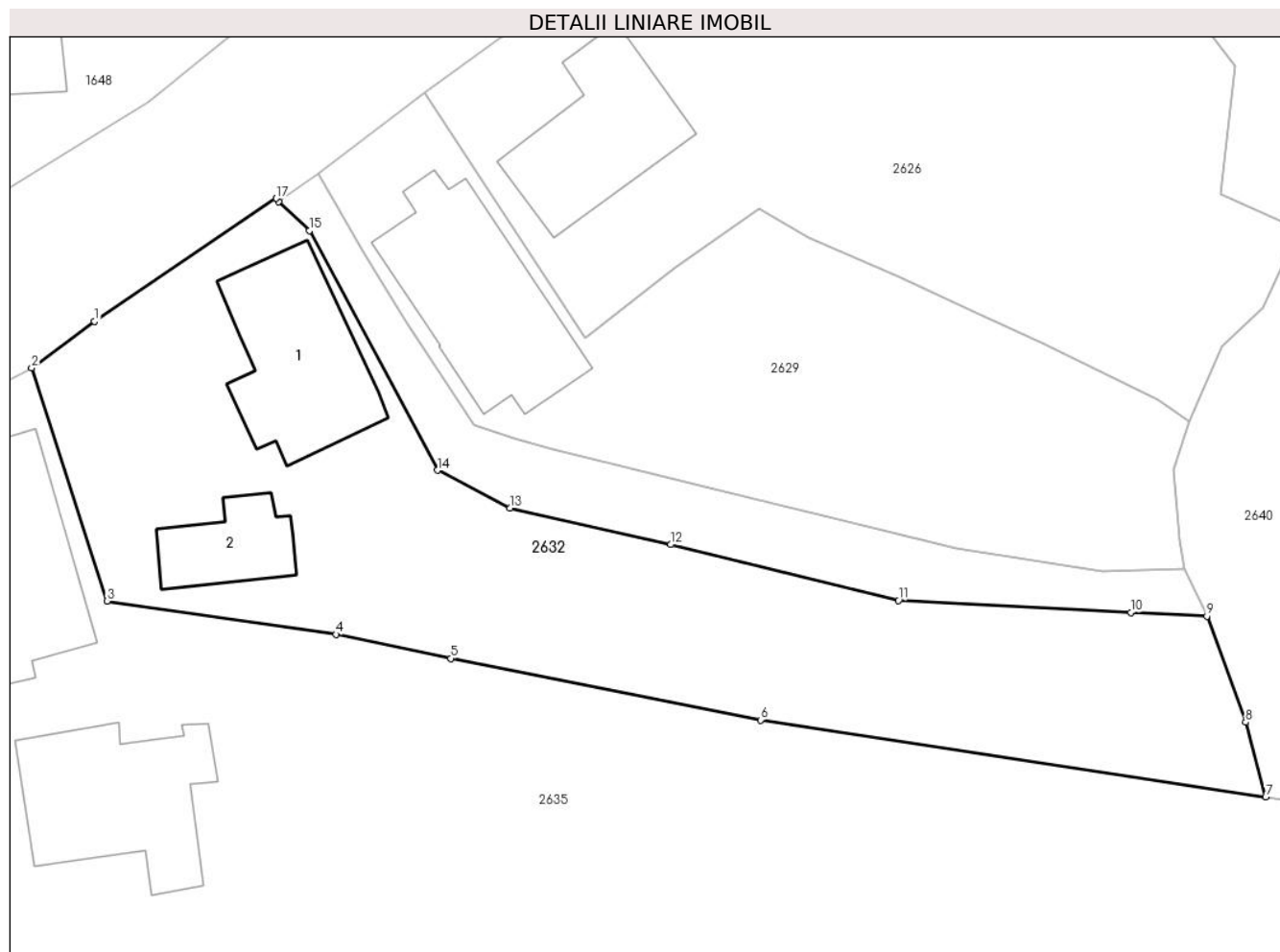
**C. Partea III. SARCINI .**

Inscrieri privind dezmembramintele dreptului de proprietate, drepturi reale de garanție și sarcini	Referințe
NU SUNT	

### Teren

Nr cadastral	Suprafața (mp)*	Observații / Referințe
21586	Din acte: 944 Masurata: 942	

\* Suprafața este determinată în planul de proiecție Stereo 70.



### Date referitoare la teren

Crt	Categorie folosință	Intra vilan	Suprafața (mp)	Tarla	Parcelă	Nr. topo	Observații / Referințe
1	curți constructii	DA	494	10	438,439	-	
2	arabil	DA	448	10	438,439	-	

### Date referitoare la construcții

Crt	Număr	Destinație construcție	Supraf. (mp)	Situație juridică	Observații / Referințe
A1.1	21586-C1	construcții de locuințe	86	Cu acte	Nr. niveluri:2; S. construita la sol:86 mp; C1 - Locuinta (Beci+P), cu Sc Parter = 86.00 mp (din care 8.00 mp prispa), Sc Beci = 21.00 mp, Sc desf (Beci+P) = 107.00 mp.
A1.2	21586-C2	construcții anexa	36	Cu acte	Nr. niveluri:1; S. construita la sol:36 mp; C2 - Anexa (P), cu Sc = 36.00 mp.

### Lungime Segmente

1) Valorile lungimilor segmentelor sunt obținute din proiecție în plan.

Punct început	X / Y	Punct sfârșit	X / Y	Lungime segment (** (m))
1	552.842,648 402.525,879	2	552.838,77 402.523,023	4.817



Punct început	X / Y	Punct sfârșit	X / Y	Lungime segment (** (m)
2	552.838,77 402.523,023	3	552.843,407 402.508,679	15.075
3	552.843,407 402.508,679	4	552.857,505 402.506,619	14.248
4	552.857,505 402.506,619	5	552.864,567 402.505,143	7.215
5	552.864,567 402.505,143	6	552.883,645 402.501,341	19.453
6	552.883,645 402.501,341	7	552.914,744 402.496,623	31.455
7	552.914,744 402.496,623	8	552.913,504 402.501,211	4.753
8	552.913,504 402.501,211	9	552.911,12 402.507,733	6.944
9	552.911,12 402.507,733	10	552.906,437 402.507,97	4.689
10	552.906,437 402.507,97	11	552.892,139 402.508,708	14.317
11	552.892,139 402.508,708	12	552.878,111 402.512,147	14.443
12	552.878,111 402.512,147	13	552.868,22 402.514,4	10.144
13	552.868,22 402.514,4	14	552.863,744 402.516,72	5.042
14	552.863,744 402.516,72	15	552.855,865 402.531,478	16.73
15	552.855,865 402.531,478	16	552.853,963 402.533,259	2.606
16	552.853,963 402.533,259	17	552.853,839 402.533,459	0.235
17	552.853,839 402.533,459	1	552.842,648 402.525,879	13.516

\*\* Lungimile segmentelor sunt determinate în planul de proiecție Stereo 70 și sunt rotunjite la 1 milimetru.

\*\*\* Distanța dintre puncte este formată din segmente cumulate ce sunt mai mici decât valoarea 1 milimetru.



**DATE DESPRE IMOBILUL NR. 2633**

Oficiul de Cadastru și Publicitate Imobiliară PRAHOVA  
Biroul de Cadastru și Publicitate Imobiliară Câmpina

**A. Partea I. Descrierea imobilului**

TEREN Intravilan

Adresa: Loc. Provita De Jos, Nr. 577, Jud. Prahova

Nr. Crt	Nr cadastral Nr. topografic	Suprafața* (mp)	Observații / Referințe
A1	21757	Din acte: 390 Masurata: 391	Sector cadastral:6 Teren imprejmuit;

**Construcții**

Crt	Nr cadastral Nr. topografic	Adresa	Observații / Referințe
A1.1	21757-C1	Loc. Provita De Jos, Nr. 577, Jud. Prahova	Nr. niveluri:2; S. construita la sol:146 mp; Locuinta, S+P, Sup.Cons. Desf. =185 mp Sup scari 2 mp
A1.2	21757-C2	Loc. Provita De Jos, Nr. 577, Jud. Prahova	Nr. niveluri:1; S. construita la sol:65 mp; Anexa, P,Sup. Cons. Desf. = 65 mp

**B. Partea II. Proprietari și acte**

Inscrieri privitoare la dreptul de proprietate și alte drepturi reale		Referințe
<b>27291 / 29/05/2023</b>		
Act Administrativ nr. 612, din 18/02/1983 emis de NOTARIATUL DE STAT LOCAL CAMPINA (act administrativ nr 6124 din 04.09.1992, emis de NOTARIATUL DE STAT CAMPINA;act administrativ nr 60552 din 11.04.1997, emis de COMISIA JUDETEANA PT STABILIREA DREPTULUI DE PROPRIETATE ASUPRA TERENURILOR;act administrativ nr 2613 din 08.05.2023, emis de PRIMARIA PROVITA DE JOS;act notarial nr 3649 din 19.12.2022, emis de NP MIHAELA IVAN);		
B1	Intabulare, drept de PROPRIETATE, dobandit prin Conventie, cota actuala 1/1 1) TUDOR CRISTIAN 2) TUDOR GRAȚIELA-LAVINIA	A1, A1.1, A1.2

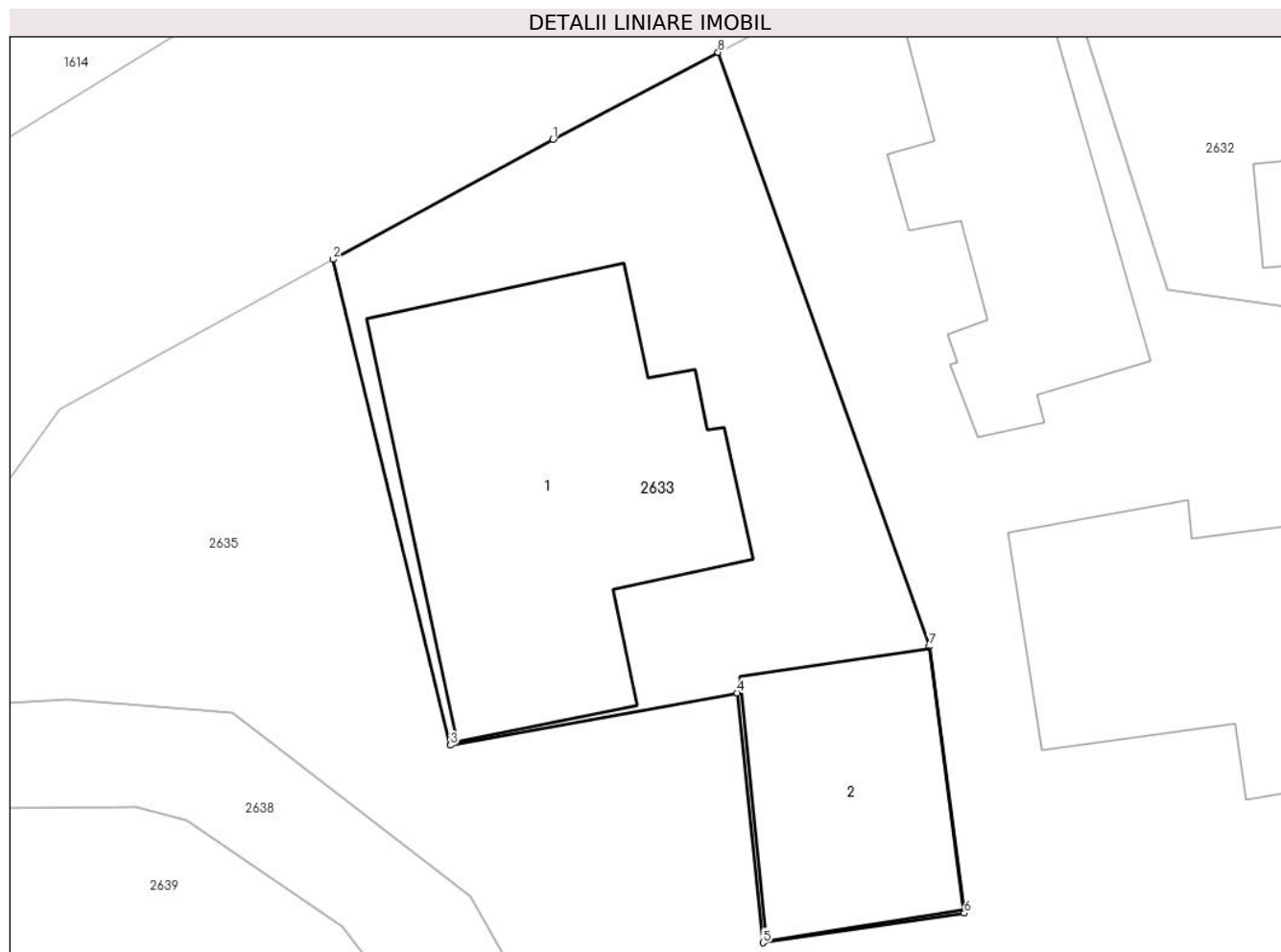
**C. Partea III. SARCINI .**

Inscrieri privind dezmembramintele dreptului de proprietate, drepturi reale de garanție și sarcini	Referințe
NU SUNT	

### Teren

Nr cadastral	Suprafața (mp)*	Observații / Referințe
21757	Din acte: 390 Masurata: 391	

\* Suprafața este determinată în planul de proiecție Stereo 70.



### Date referitoare la teren

Crt	Categorie folosință	Intra vilan	Suprafața (mp)	Tarla	Parcelă	Nr. topo	Observații / Referințe
1	curți constructii	DA	391	10	435	-	

### Date referitoare la construcții

Crt	Număr	Destinație construcție	Supraf. (mp)	Situație juridică	Observații / Referințe
A1.1	21757-C1	construcții de locuințe	146	Cu acte	Nr. niveluri:2; S. construita la sol:146 mp; Locuinta, S+P,Sup.Cons. Desf. =185 mp Sup scari 2 mp
A1.2	21757-C2	construcții anexa	65	Cu acte	Nr. niveluri:1; S. construita la sol:65 mp; Anexa, P,Sup.Cons. Desf. = 65 mp

### Lungime Segmente

1) Valorile lungimilor segmentelor sunt obținute din proiecție în plan.

Punct început	X / Y	Punct sfârșit	X / Y	Lungime segment (** (m)
1	552.821,634 402.513,984	2	552.813,851 402.509,738	8.865
2	552.813,851 402.509,738	3	552.818,002 402.492,544	17.688

Punct început	X / Y	Punct sfârșit	X / Y	Lungime segment (** (m)
3	552.818,002 402.492,544	4	552.828,156 402.494,394	10.321
4	552.828,156 402.494,394	5	552.829,07 402.485,55	8.891
5	552.829,07 402.485,55	6	552.836,189 402.486,607	7.197
6	552.836,189 402.486,607	7	552.834,955 402.496,045	9.518
7	552.834,955 402.496,045	8	552.827,477 402.517,066	22.312
8	552.827,477 402.517,066	1	552.821,634 402.513,984	6.607

\*\* Lungimile segmentelor sunt determinate în planul de proiecție Stereo 70 și sunt rotunjite la 1 milimetru.

\*\*\* Distanța dintre puncte este formată din segmente cumulate ce sunt mai mici decât valoarea 1 milimetru.



**DATE DESPRE IMOBILUL NR. 2634**

Oficiul de Cadastru și Publicitate Imobiliară PRAHOVA  
Biroul de Cadastru și Publicitate Imobiliară Câmpina

**A. Partea I. Descrierea imobilului**

TEREN Intravilan

Adresa: Loc. Provita De Jos, Jud. Prahova

Nr. Crt	Nr cadastral Nr. topografic	Suprafața* (mp)	Observații / Referințe
A1		8.752	Sector cadastral:6 Teren imprejmuit;

**B. Partea II. Proprietari și acte**

Inscrieri privitoare la dreptul de proprietate și alte drepturi reale		Referințe
/		
Act Normativ nr. 7, din 13/03/1996 emis de Parlamentul României (lege);		
B1	Inscrierea posesiei, drept de PROPRIETATE, dobândit prin Lege, cota actuala 1/1 1) NEIDENTIFICAT NEIDENTIFICAT	A1
Act Normativ nr. 7, din 13/03/1996 emis de Parlamentul României, (art.13); (lege);		
B2	Se noteaza mentiunea de proprietar neidentificat.	A1

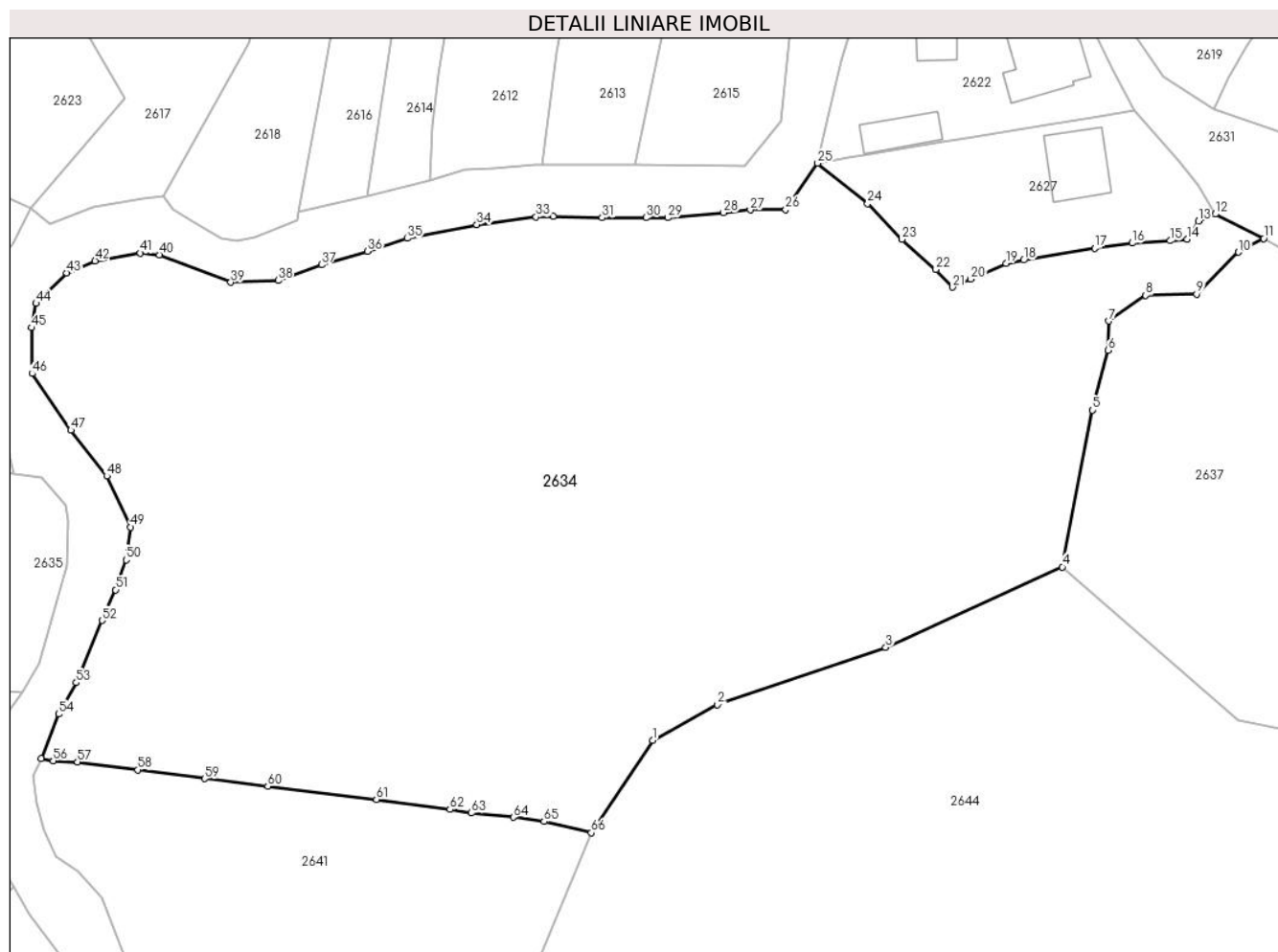
**C. Partea III. SARCINI .**

Inscrieri privind dezmembramintele dreptului de proprietate, drepturi reale de garanție și sarcini	Referințe
NU SUNT	

**Teren**

Nr cadastral	Suprafața (mp)*	Observații / Referințe
	8.752	

\* Suprafața este determinată în planul de proiecție Stereo 70.



**Date referitoare la teren**

Crt	Categorie folosință	Intra vilan	Suprafața (mp)	Tarla	Parcelă	Nr. topo	Observații / Referințe
1	faneata	DA	8.752	10	413, 414	-	

**Lungime Segmente**

1) Valorile lungimilor segmentelor sunt obținute din proiecție în plan.

Punct început	X / Y	Punct sfârșit	X / Y	Lungime segment
1	552.998,71 402.461,56	2	553.007,23 402.466,26	9.73
4	553.052,602 402.484,358	5	553.056,585 402.504,95	20.973
7	553.058,744 402.516,677	8	553.063,573 402.520,054	5.894
10	553.075,779 402.525,732	11	553.079,095 402.527,531	3.773
13	553.070,545 402.529,8	14	553.069,018 402.527,441	2.81
16	553.061,807 402.526,92	17	553.056,858 402.526,255	4.993
2	553.007,23 402.466,26	3	553.029,37 402.473,77	23.379
5	553.056,585 402.504,95	6	553.058,615 402.512,831	8.138
8	553.063,573 402.520,054	9	553.070,257 402.520,217	6.685
11	553.079,095 402.527,531	12	553.072,714 402.530,729	7.138
14	553.069,018 402.527,441	15	553.066,769 402.527,224	2.259
17	553.056,858 402.526,255	18	553.047,541 402.524,683	9.449
3	553.029,37 402.473,77	4	553.052,602 402.484,358	25.531
6	553.058,615 402.512,831	7	553.058,744 402.516,677	3.848
9	553.070,257 402.520,217	10	553.075,779 402.525,732	7.805
12	553.072,714 402.530,729	13	553.070,545 402.529,8	2.36
15	553.066,769 402.527,224	16	553.061,807 402.526,92	4.971
18	553.047,541 402.524,683	19	553.045,195 402.524,236	2.388



Punct început	X / Y	Punct sfârșit	X / Y	Lungime segment	Punct început	X / Y	Punct sfârșit	X / Y	Lungime segment	Punct început	X / Y	Punct sfârșit	X / Y	Lungime segment
19	553.045,195 402.524,236	20	553.040,55 402.522,181	5.079	20	553.040,55 402.522,181	21	553.038,165 402.521,13	2.606	21	553.038,165 402.521,13	22	553.035,974 402.523,44	3.184
22	553.035,974 402.523,44	23	553.031,492 402.527,409	5.987	23	553.031,492 402.527,409	24	553.027,004 402.532,103	6.494	24	553.027,004 402.532,103	25	553.020,418 402.537,411	8.459
25	553.020,418 402.537,411	26	553.016,219 402.531,314	7.403	26	553.016,219 402.531,314	27	553.011,563 402.531,276	4.656	27	553.011,563 402.531,276	28	553.008,049 402.530,906	3.533
28	553.008,049 402.530,906	29	553.000,681 402.530,249	7.397	29	553.000,681 402.530,249	30	552.997,865 402.530,268	2.816	30	552.997,865 402.530,268	31	552.992,076 402.530,256	5.789
31	552.992,076 402.530,256	32	552.985,633 402.530,458	6.446	32	552.985,633 402.530,458	33	552.983,382 402.530,358	2.253	33	552.983,382 402.530,358	34	552.975,589 402.529,339	7.859
34	552.975,589 402.529,339	35	552.966,466 402.527,546	9.298	35	552.966,466 402.527,546	36	552.961,209 402.525,831	5.53	36	552.961,209 402.525,831	37	552.955,153 402.524,079	6.304
37	552.955,153 402.524,079	38	552.949,444 402.522,002	6.075	38	552.949,444 402.522,002	39	552.943,219 402.521,757	6.23	39	552.943,219 402.521,757	40	552.933,813 402.525,378	10.079
40	552.933,813 402.525,378	41	552.931,332 402.525,612	2.492	41	552.931,332 402.525,612	42	552.925,377 402.524,596	6.041	42	552.925,377 402.524,596	43	552.921,64 402.523,012	4.059
43	552.921,64 402.523,012	44	552.917,612 402.518,985	5.696	44	552.917,612 402.518,985	45	552.917,024 402.515,798	3.241	45	552.917,024 402.515,798	46	552.917,092 402.509,77	6.028
46	552.917,092 402.509,77	47	552.922,183 402.502,344	9.004	47	552.922,183 402.502,344	48	552.926,921 402.496,287	7.69	48	552.926,921 402.496,287	49	552.930,053 402.489,594	7.39
49	552.930,053 402.489,594	50	552.929,452 402.485,282	4.354	50	552.929,452 402.485,282	51	552.928,068 402.481,348	4.17	51	552.928,068 402.481,348	52	552.926,304 402.477,33	4.388
52	552.926,304 402.477,33	53	552.922,898 402.469,142	8.868	53	552.922,898 402.469,142	54	552.920,596 402.465,013	4.727	54	552.920,596 402.465,013	55	552.918,262 402.459,186	6.277
55	552.918,262 402.459,186	56	552.919,856 402.458,882	1.623	56	552.919,856 402.458,882	57	552.923,061 402.458,731	3.209	57	552.923,061 402.458,731	58	552.931,003 402.457,687	8.01
58	552.931,003 402.457,687	59	552.939,795 402.456,535	8.867	59	552.939,795 402.456,535	60	552.948,095 402.455,518	8.362	60	552.948,095 402.455,518	61	552.962,379 402.453,775	14.39
61	552.962,379 402.453,775	62	552.972,057 402.452,482	9.764	62	552.972,057 402.452,482	63	552.974,89 402.452,012	2.872	63	552.974,89 402.452,012	64	552.980,396 402.451,453	5.534
64	552.980,396 402.451,453	65	552.984,418 402.450,896	4.06	65	552.984,418 402.450,896	66	552.990,65 402.449,42	6.404	66	552.990,65 402.449,42	1	552.998,71 402.461,56	14.572

\*\* Lungimile segmentelor sunt determinate în planul de proiecție Stereo 70 și sunt rotunjite la 1 milimetru.

\*\*\* Distanța dintre puncte este formată din segmente cumulate ce sunt mai mici decât valoarea 1 milimetru.



**DATE DESPRE IMOBILUL NR. 2635**

Oficiul de Cadastru și Publicitate Imobiliară PRAHOVA  
Biroul de Cadastru și Publicitate Imobiliară Câmpina

**A. Partea I. Descrierea imobilului**

TEREN Intravilan

Adresa: Loc. Provita De Jos, Nr. 578, Jud. Prahova

Nr. Crt	Nr cadastral Nr. topografic	Suprafața* (mp)	Observații / Referințe
A1	21756	Din acte: 3.356 Masurata: 3.357	Sector cadastral:6 Teren imprejmuit;

**Construcții**

Crt	Nr cadastral Nr. topografic	Adresa	Observații / Referințe
A1.1	21756-C1	Loc. Provita De Jos, Nr. 578, Jud. Prahova	Nr. niveluri:2; S. construita la sol:82 mp; Locuinta, S+P, Sup.Cons. Desf. =103mp, S cari 6 mp
A1.2	21756-C2	Loc. Provita De Jos, Nr. 578, Jud. Prahova	Nr. niveluri:1; S. construita la sol:91 mp; Locuinta,P,Sup. Cons. Desf. = 91mp

**B. Partea II. Proprietari și acte**

Inscrieri privitoare la dreptul de proprietate și alte drepturi reale		Referințe
<b>26727 / 25/05/2023</b>		
Act Notarial nr. CM 665, din 19/12/2022 emis de UNNP SAVULESCU VASILE - IVAN MIHAELA (act administrativ nr CERTIFICAT FISCAL 2614 din 08.03.2023, emis de PRIMARIA PROVITA DE JOS);		
B1	Intabulare, drept de PROPRIETATE, dobandit prin Succesiune, cota actuala 1/2 1) POPA TEODOSIE-CIPRIAN	A1, A1.1, A1.2
B2	Intabulare, drept de PROPRIETATE, dobandit prin Succesiune, cota actuala 1/2 1) TUDOR GRAȚIELA-LAVINIA	A1, A1.1, A1.2

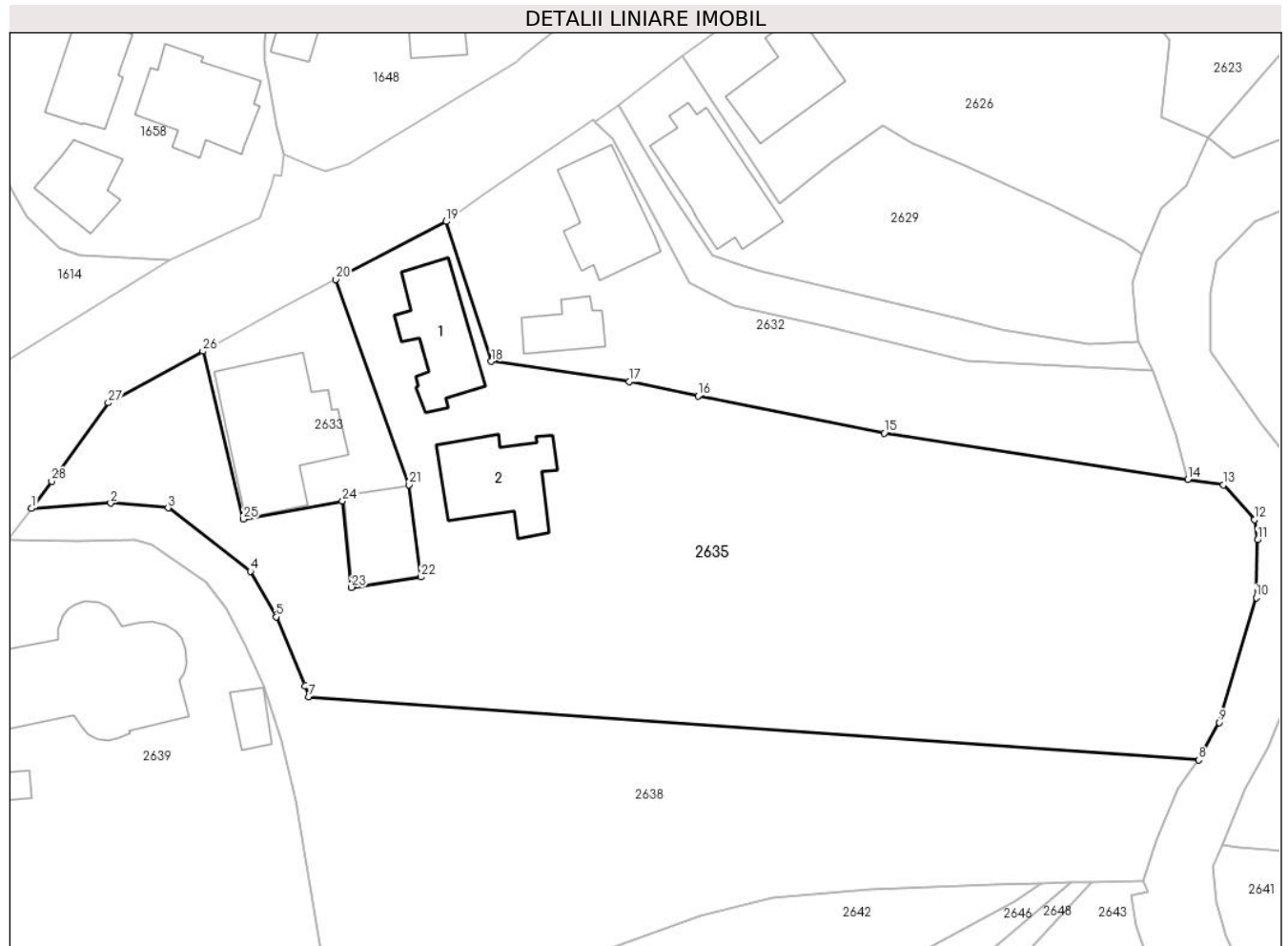
**C. Partea III. SARCINI .**

Inscrieri privind dezmembramintele dreptului de proprietate, drepturi reale de garanție și sarcini	Referințe
NU SUNT	

**Teren**

Nr cadastral	Suprafața (mp)*	Observații / Referințe
21756	Din acte: 3.356 Masurata: 3.357	

\* Suprafața este determinată în planul de proiecție Stereo 70.



**Date referitoare la teren**

Crt	Categorie folosință	Intra vilan	Suprafața (mp)	Tarla	Parcelă	Nr. topo	Observații / Referințe
1	curți constructii	DA	596	10	436	-	
2	faneata	DA	2.761	10	434437	-	

**Date referitoare la construcții**

Crt	Număr	Destinație construcție	Supraf. (mp)	Situație juridică	Observații / Referințe
A1.1	21756-C1	construcții de locuințe	82	Cu acte	Nr. niveluri:2; S. construita la sol:82 mp; Locuinta, S+P,Sup.Cons. Desf. =103mp, S cari 6 mp
A1.2	21756-C2	construcții de locuințe	91	Cu acte	Nr. niveluri:1; S. construita la sol:91 mp; Locuinta,P,Sup.Cons. Desf. = 91mp

**Lungime Segmente**

1) Valorile lungimilor segmentelor sunt obținute din proiecție în plan.

Punct început	X / Y	Punct sfârșit	X / Y	Lungime segment (** (m)
1	552.796,289 402.493,629	2	552.804,41 402.494,168	8.138

Punct început	X / Y	Punct sfârșit	X / Y	Lungime segment (** (m)
2	552.804,41 402.494,168	3	552.810,279 402.493,689	5.889

Punct început	X / Y	Punct sfârșit	X / Y	Lungime segment (** (m)
3	552.810,279 402.493,689	4	552.818,718 402.487,204	10.643
5	552.821,343 402.482,535	6	552.824,294 402.475,468	7.658
7	552.824,663 402.474,33	8	552.915,847 402.467,888	91.411
9	552.917,975 402.471,717	10	552.921,734 402.484,508	13.332
11	552.921,882 402.490,414	12	552.921,556 402.492,478	2.09
13	552.918,401 402.496,062	14	552.914,744 402.496,623	3.7
15	552.883,645 402.501,341	16	552.864,567 402.505,143	19.453
17	552.857,505 402.506,619	18	552.843,407 402.508,679	14.248
19	552.838,77 402.523,023	20	552.827,477 402.517,066	12.767
21	552.834,955 402.496,045	22	552.836,189 402.486,607	9.518
23	552.829,07 402.485,55	24	552.828,156 402.494,394	8.891
25	552.818,002 402.492,544	26	552.813,851 402.509,738	17.688
27	552.804,154 402.504,447	28	552.798,365 402.496,404	9.911

Punct început	X / Y	Punct sfârșit	X / Y	Lungime segment (** (m)
4	552.818,718 402.487,204	5	552.821,343 402.482,535	5.356
6	552.824,294 402.475,468	7	552.824,663 402.474,33	1.196
8	552.915,847 402.467,888	9	552.917,975 402.471,717	4.381
10	552.921,734 402.484,508	11	552.921,882 402.490,414	5.908
12	552.921,556 402.492,478	13	552.918,401 402.496,062	4.775
14	552.914,744 402.496,623	15	552.883,645 402.501,341	31.455
16	552.864,567 402.505,143	17	552.857,505 402.506,619	7.215
18	552.843,407 402.508,679	19	552.838,77 402.523,023	15.075
20	552.827,477 402.517,066	21	552.834,955 402.496,045	22.312
22	552.836,189 402.486,607	23	552.829,07 402.485,55	7.197
24	552.828,156 402.494,394	25	552.818,002 402.492,544	10.321
26	552.813,851 402.509,738	27	552.804,154 402.504,447	11.046
28	552.798,365 402.496,404	1	552.796,289 402.493,629	3.465

\*\* Lungimile segmentelor sunt determinate în planul de proiecție Stereo 70 și sunt rotunjite la 1 milimetru.

\*\*\* Distanța dintre puncte este formată din segmente cumulate ce sunt mai mici decât valoarea 1 milimetru.



**DATE DESPRE IMOBILUL NR. 2636**

Oficiul de Cadastru și Publicitate Imobiliară PRAHOVA  
Biroul de Cadastru și Publicitate Imobiliară Câmpina

**A. Partea I. Descrierea imobilului**

TEREN Intravilan

Adresa: Loc. Provita De Jos, Jud. Prahova, T10 , F386

Nr. Crt	Nr cadastral Nr. topografic	Suprafața* (mp)	Observații / Referințe
A1	21295	Din acte: 2.600 Masurata: 2.747	Sector cadastral:6 Teren imprejmuit;

**B. Partea II. Proprietari și acte**

Inscrieri privitoare la dreptul de proprietate și alte drepturi reale		Referințe
<b>12675 / 09/06/2017</b>		
Act Notarial nr. 1994, din 08/06/2017 emis de NP Ivan Mihaela;		
B2	Intabulare, drept de PROPRIETATE, dobandit prin Conventie, cota actuala 1/1 1) MALOS IULIU GABRIEL 2) MALOS GABRIELA	A1

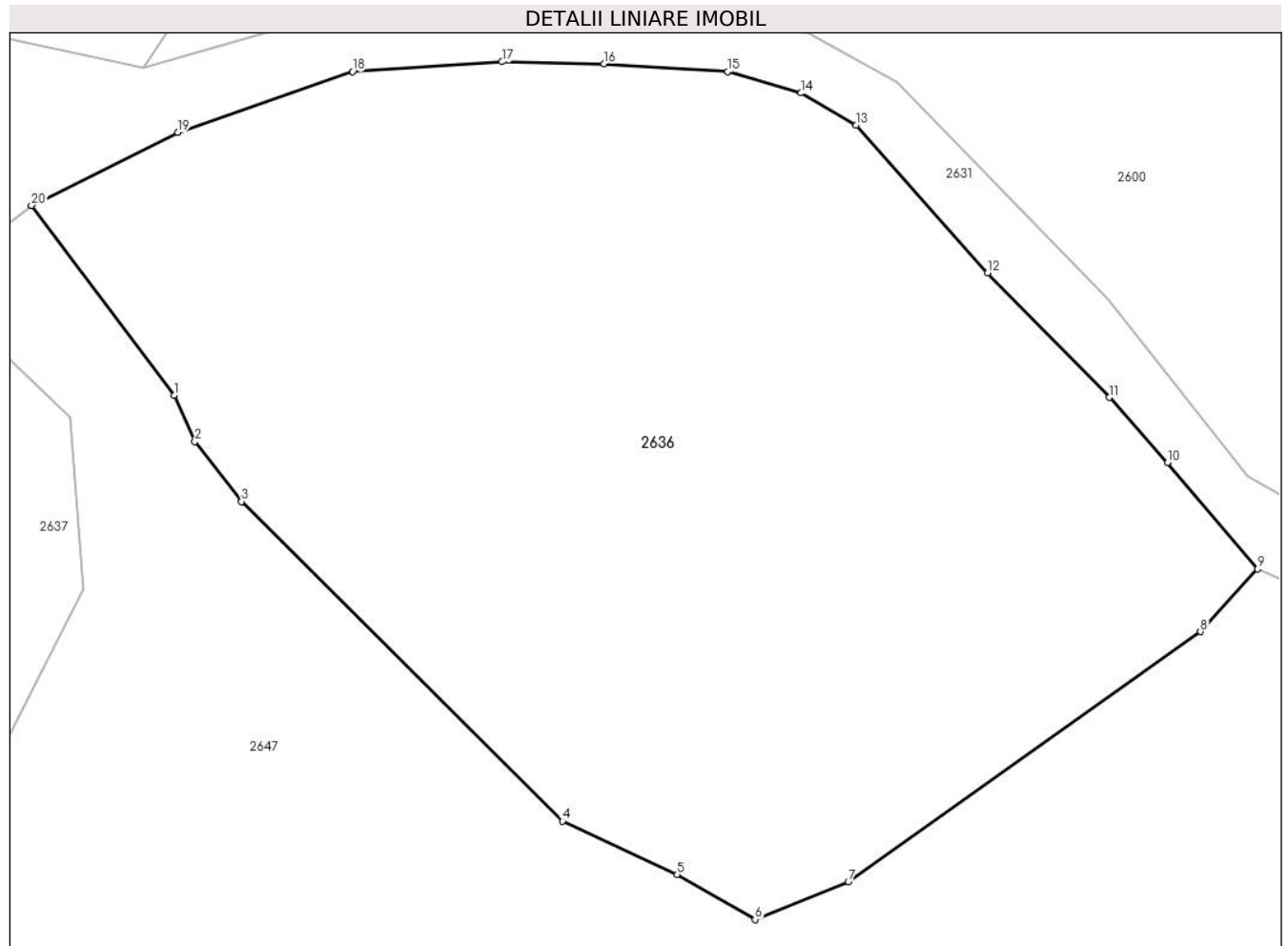
**C. Partea III. SARCINI .**

Inscrieri privind dezmembramintele dreptului de proprietate, drepturi reale de garanție și sarcini	Referințe
NU SUNT	

**Teren**

Nr cadastral	Suprafața (mp)*	Observații / Referințe
21295	Din acte: 2.600 Masurata: 2.747	

\* Suprafața este determinată în planul de proiecție Stereo 70.



**Date referitoare la teren**

Crt	Categorie folosință	Intra vilan	Suprafața (mp)	Tarla	Parcelă	Nr. topo	Observații / Referințe
1	faneata	DA	2.747	10	386	-	

**Lungime Segmente**

1) Valorile lungimilor segmentelor sunt obținute din proiecție în plan.

Punct început	X / Y	Punct sfârșit	X / Y	Lungime segment (** (m)
1	553.225,782 402.488,12	2	553.227,166 402.485,046	3.371
2	553.227,166 402.485,046	3	553.230,265 402.481,05	5.057
3	553.230,265 402.481,05	4	553.251,638 402.459,768	30.162
4	553.251,638 402.459,768	5	553.259,265 402.456,221	8.412
5	553.259,265 402.456,221	6	553.264,462 402.453,231	5.996



Punct început	X / Y	Punct sfârșit	X / Y	Lungime segment (** (m)
6	553.264,462 402.453,231	7	553.270,658 402.455,735	6.683
7	553.270,658 402.455,735	8	553.294,112 402.472,381	28.761
8	553.294,112 402.472,381	9	553.297,912 402.476,552	5.643
9	553.297,912 402.476,552	10	553.291,925 402.483,638	9.277
10	553.291,925 402.483,638	11	553.288,056 402.487,976	5.813
11	553.288,056 402.487,976	12	553.279,938 402.496,256	11.596
12	553.279,938 402.496,256	13	553.271,197 402.506,106	13.169
13	553.271,197 402.506,106	14	553.267,511 402.508,234	4.256
14	553.267,511 402.508,234	15	553.262,64 402.509,649	5.072
15	553.262,64 402.509,649	16	553.254,388 402.510,185	8.269
16	553.254,388 402.510,185	17	553.247,608 402.510,313	6.781
17	553.247,608 402.510,313	18	553.237,657 402.509,66	9.972
18	553.237,657 402.509,66	19	553.226,029 402.505,625	12.308
19	553.226,029 402.505,625	20	553.216,28 402.500,75	10.9
20	553.216,28 402.500,75	1	553.225,782 402.488,12	15.805

\*\* Lungimile segmentelor sunt determinate în planul de proiecție Stereo 70 și sunt rotunjite la 1 milimetru.

\*\*\* Distanța dintre puncte este formată din segmente cumulate ce sunt mai mici decât valoarea 1 milimetru.



**DATE DESPRE IMOBILUL NR. 2637**

Oficiul de Cadastru și Publicitate Imobiliară PRAHOVA  
Biroul de Cadastru și Publicitate Imobiliară Câmpina

**A. Partea I. Descrierea imobilului**

TEREN Intravilan

Adresa: Loc. Provita De Jos, Jud. Prahova, T10 , F383 , L384

Nr. Crt	Nr cadastral Nr. topografic	Suprafața* (mp)	Observații / Referințe
A1	21287	Din acte: 8.315 Masurata: 8.876	Sector cadastral:6 Teren imprejmuit;

**B. Partea II. Proprietari și acte**

Inscrieri privitoare la dreptul de proprietate și alte drepturi reale		Referințe
<b>28907 / 18/07/2022</b>		
Act Notarial nr. 839, din 15/07/2022 emis de Gherghinoiu Emanuel Theodor;		
B6	Intabulare, drept de PROPRIETATE, dobandit prin Conventie, cota actuala 1/2 1) <b>STOIAN GIGI MARIAN</b>	A1
B7	Intabulare, drept de PROPRIETATE, dobandit prin Conventie, cota actuala 1/2 1) <b>AVRAM ALINA MARIANA</b>	A1

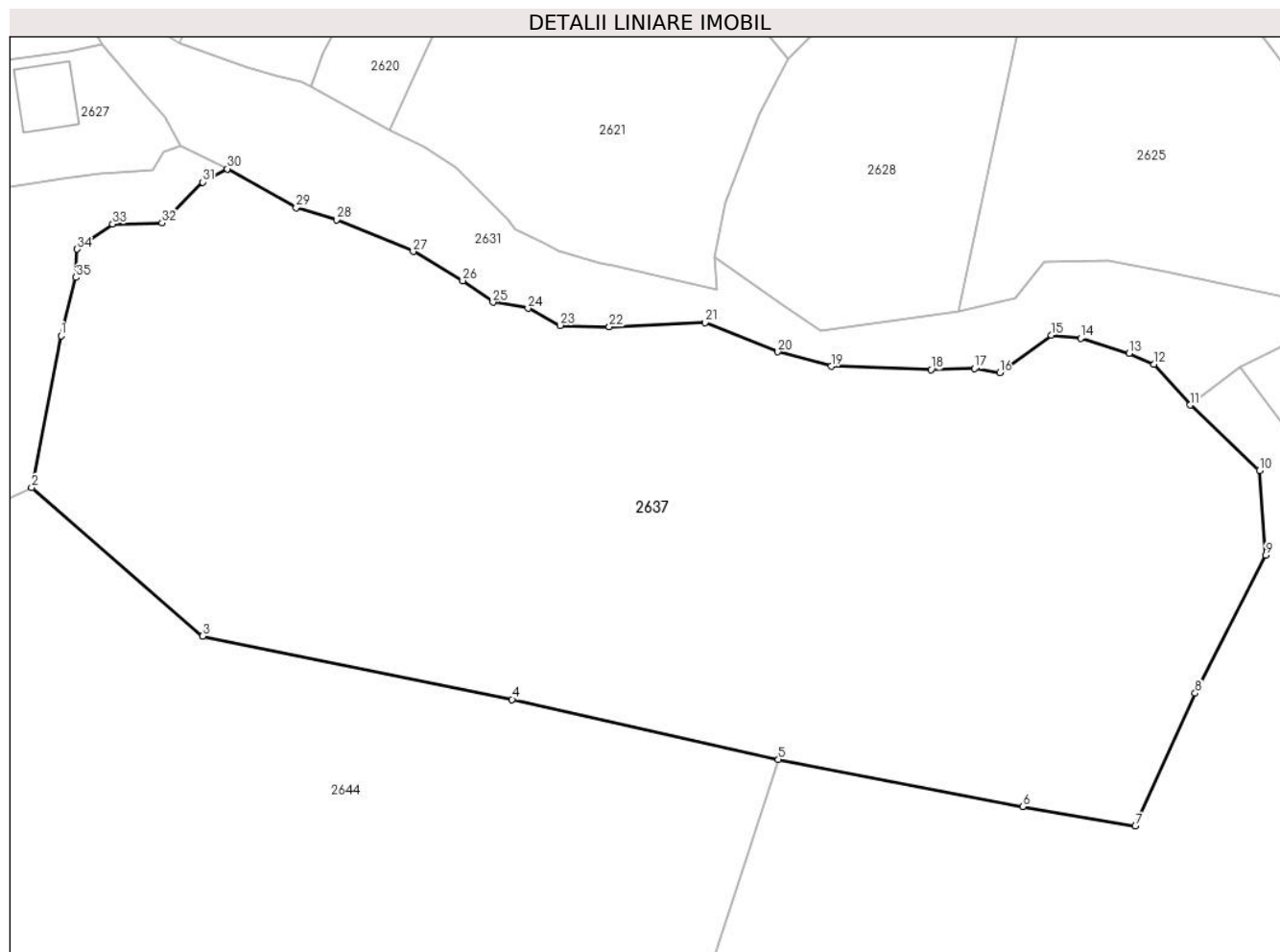
**C. Partea III. SARCINI .**

Inscrieri privind dezmembramintele dreptului de proprietate, drepturi reale de garanție și sarcini	Referințe
NU SUNT	

**Teren**

Nr cadastral	Suprafața (mp)*	Observații / Referințe
21287	Din acte: 8.315 Masurata: 8.876	

\* Suprafața este determinată în planul de proiecție Stereo 70.



**Date referitoare la teren**

Crt	Categorie folosință	Intra vilan	Suprafața (mp)	Tarla	Parcelă	Nr. topo	Observații / Referințe
1	faneata	DA	8.876	10	383 , 384	-	

**Lungime Segmente**

1) Valorile lungimilor segmentelor sunt obținute din proiecție în plan.

Punct început	X / Y	Punct sfârșit	X / Y	Lungime segment (** (m)
1	553.056,585 402.504,95	2	553.052,602 402.484,358	20.973
3	553.075,75 402.464,27	4	553.117,677 402.455,675	42.798
5	553.153,73 402.447,57	6	553.186,813 402.441,166	33.697
7	553.202,098 402.438,512	8	553.210,183 402.456,519	19.739
9	553.219,733 402.475,193	10	553.218,879 402.486,675	11.514

Punct început	X / Y	Punct sfârșit	X / Y	Lungime segment (** (m)
2	553.052,602 402.484,358	3	553.075,75 402.464,27	30.649
4	553.117,677 402.455,675	5	553.153,73 402.447,57	36.953
6	553.186,813 402.441,166	7	553.202,098 402.438,512	15.513
8	553.210,183 402.456,519	9	553.219,733 402.475,193	20.974
10	553.218,879 402.486,675	11	553.209,5 402.495,553	12.914

Punct început	X / Y	Punct sfârșit	X / Y	Lungime segment (** (m)
11	553.209,5 402.495,553	12	553.204,603 402.501,058	7.368
13	553.201,251 402.502,553	14	553.194,674 402.504,611	6.891
15	553.190,722 402.505,003	16	553.183,703 402.499,913	8.67
17	553.180,318 402.500,48	18	553.174,391 402.500,338	5.929
19	553.160,877 402.500,8	20	553.153,663 402.502,759	7.475
21	553.143,833 402.506,712	22	553.130,826 402.506,136	13.02
23	553.124,173 402.506,341	24	553.119,823 402.508,642	4.921
25	553.115,07 402.509,475	26	553.110,984 402.512,384	5.016
27	553.104,283 402.516,354	28	553.093,88 402.520,644	11.253
29	553.088,436 402.522,292	30	553.079,095 402.527,531	10.71
31	553.075,779 402.525,732	32	553.070,257 402.520,217	7.805
33	553.063,573 402.520,054	34	553.058,744 402.516,677	5.894
35	553.058,615 402.512,831	1	553.056,585 402.504,95	8.138

Punct început	X / Y	Punct sfârșit	X / Y	Lungime segment (** (m)
12	553.204,603 402.501,058	13	553.201,251 402.502,553	3.67
14	553.194,674 402.504,611	15	553.190,722 402.505,003	3.971
16	553.183,703 402.499,913	17	553.180,318 402.500,48	3.432
18	553.174,391 402.500,338	19	553.160,877 402.500,8	13.522
20	553.153,663 402.502,759	21	553.143,833 402.506,712	10.595
22	553.130,826 402.506,136	23	553.124,173 402.506,341	6.656
24	553.119,823 402.508,642	25	553.115,07 402.509,475	4.825
26	553.110,984 402.512,384	27	553.104,283 402.516,354	7.789
28	553.093,88 402.520,644	29	553.088,436 402.522,292	5.688
30	553.079,095 402.527,531	31	553.075,779 402.525,732	3.773
32	553.070,257 402.520,217	33	553.063,573 402.520,054	6.685
34	553.058,744 402.516,677	35	553.058,615 402.512,831	3.848

\*\* Lungimile segmentelor sunt determinate în planul de proiecție Stereo 70 și sunt rotunjite la 1 milimetru.

\*\*\* Distanța dintre puncte este formată din segmente cumulate ce sunt mai mici decât valoarea 1 milimetru.



**DATE DESPRE IMOBILUL NR. 2638**

Oficiul de Cadastru și Publicitate Imobiliară PRAHOVA  
Biroul de Cadastru și Publicitate Imobiliară Câmpina

**A. Partea I. Descrierea imobilului**

TEREN Intravilan

Adresa: Loc. Provita De Jos, Jud. Prahova

Nr. Crt	Nr cadastral Nr. topografic	Suprafața* (mp)	Observații / Referințe
A1		2.050	Sector cadastral:6 Teren imprejmuit;

**B. Partea II. Proprietari și acte**

Inscrieri privitoare la dreptul de proprietate și alte drepturi reale		Referințe
/		
Act Normativ nr. 7, din 13/03/1996 emis de Parlamentul României (lege);		
B1	Inscrierea posesiei, drept de PROPRIETATE, dobandit prin Lege, cota actuala 1/1 1) NEIDENTIFICAT NEIDENTIFICAT	A1
Act Normativ nr. 7, din 13/03/1996 emis de Parlamentul României, (art.13); (lege);		
B2	Se noteaza mentiunea de proprietar neidentificat.	A1

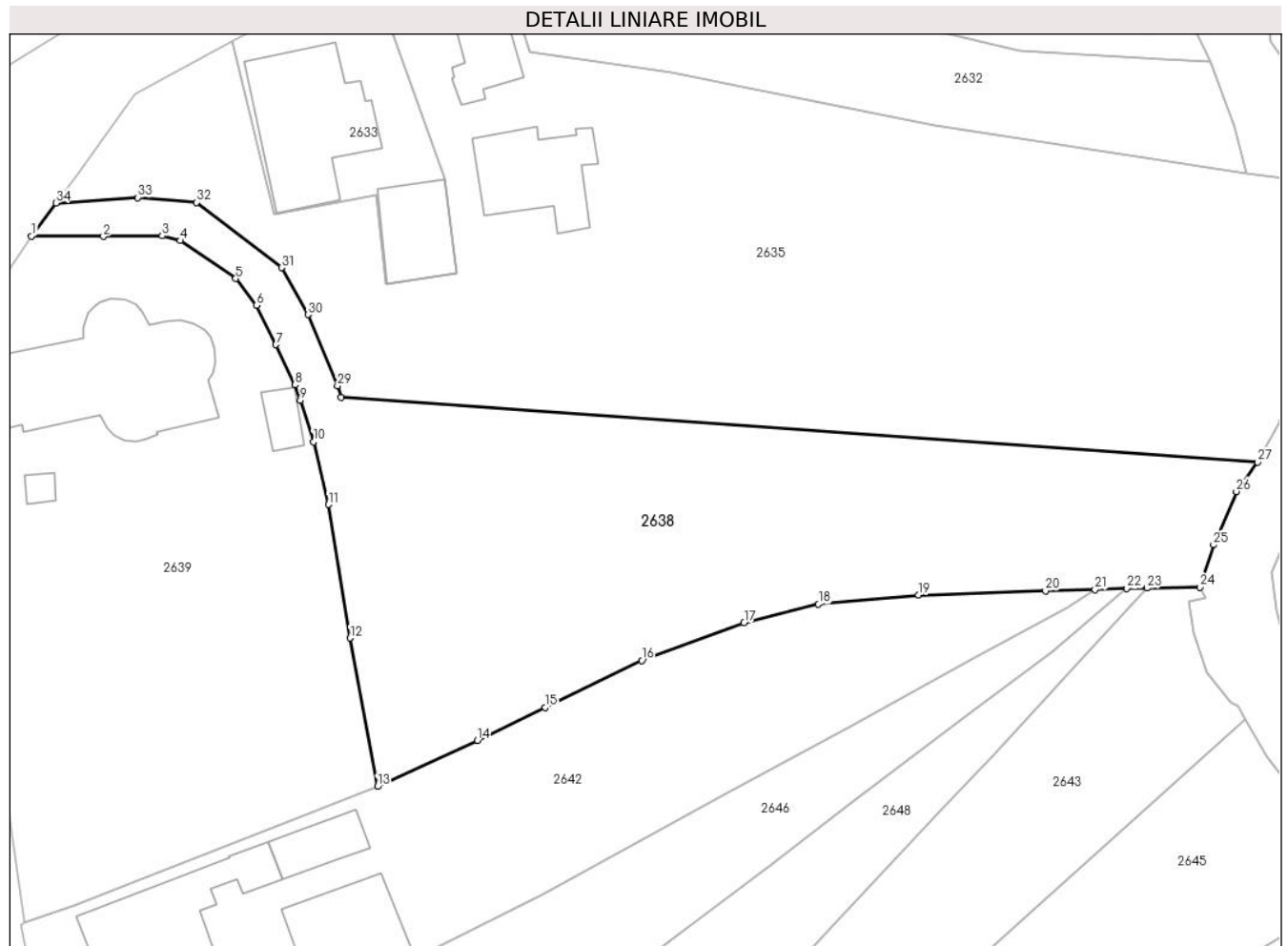
**C. Partea III. SARCINI .**

Inscrieri privind dezmembramintele dreptului de proprietate, drepturi reale de garanție și sarcini	Referințe
NU SUNT	

**Teren**

Nr cadastral	Suprafața (mp)*	Observații / Referințe
	2.050	

\* Suprafața este determinată în planul de proiecție Stereo 70.



**Date referitoare la teren**

Crt	Categorie folosință	Intravilan	Suprafața (mp)	Tarla	Parcelă	Nr. topo	Observații / Referințe
1	arabil	DA	2.050	10	437	-	

**Lungime Segmente**

1) Valorile lungimilor segmentelor sunt obținute din proiecție în plan.

Punct început	X / Y	Punct sfârșit	X / Y	Lungime segment (** (m)
1	552.793,839 402.490,353	2	552.801,006 402.490,302	7.168
3	552.806,848 402.490,37	4	552.808,658 402.489,896	1.871
5	552.814,171 402.486,129	6	552.816,223 402.483,448	3.376
7	552.818,163 402.479,551	8	552.820,067 402.475,55	4.431
9	552.820,601 402.474,039	10	552.821,907 402.469,898	4.342

Punct început	X / Y	Punct sfârșit	X / Y	Lungime segment (** (m)
2	552.801,006 402.490,302	3	552.806,848 402.490,37	5.842
4	552.808,658 402.489,896	5	552.814,171 402.486,129	6.677
6	552.816,223 402.483,448	7	552.818,163 402.479,551	4.353
8	552.820,067 402.475,55	9	552.820,601 402.474,039	1.603
10	552.821,907 402.469,898	11	552.823,388 402.463,669	6.402



Punct început	X / Y	Punct sfârșit	X / Y	Lungime segment (** (m)
11	552.823,388 402.463,669	12	552.825,535 402.450,408	13.434
13	552.828,277 402.435,645	14	552.838,194 402.440,228	10.925
15	552.844,948 402.443,517	16	552.854,561 402.448,169	10.679
17	552.864,756 402.451,911	18	552.872,148 402.453,755	7.619
19	552.882,117 402.454,671	20	552.894,747 402.455,096	12.637
21	552.899,659 402.455,212	22	552.902,839 402.455,333	3.182
23	552.904,833 402.455,361	24	552.910,112 402.455,456	5.28
25	552.911,477 402.459,668	26	552.913,734 402.464,956	5.75
27	552.915,847 402.467,888	28	552.824,663 402.474,33	91.411
29	552.824,294 402.475,468	30	552.821,343 402.482,535	7.658
31	552.818,718 402.487,204	32	552.810,279 402.493,689	10.643
33	552.804,41 402.494,168	34	552.796,289 402.493,629	8.138

Punct început	X / Y	Punct sfârșit	X / Y	Lungime segment (** (m)
12	552.825,535 402.450,408	13	552.828,277 402.435,645	15.015
14	552.838,194 402.440,228	15	552.844,948 402.443,517	7.512
16	552.854,561 402.448,169	17	552.864,756 402.451,911	10.86
18	552.872,148 402.453,755	19	552.882,117 402.454,671	10.011
20	552.894,747 402.455,096	21	552.899,659 402.455,212	4.913
22	552.902,839 402.455,333	23	552.904,833 402.455,361	1.994
24	552.910,112 402.455,456	25	552.911,477 402.459,668	4.428
26	552.913,734 402.464,956	27	552.915,847 402.467,888	3.614
28	552.824,663 402.474,33	29	552.824,294 402.475,468	1.196
30	552.821,343 402.482,535	31	552.818,718 402.487,204	5.356
32	552.810,279 402.493,689	33	552.804,41 402.494,168	5.889
34	552.796,289 402.493,629	1	552.793,839 402.490,353	4.092

\*\* Lungimile segmentelor sunt determinate în planul de proiecție Stereo 70 și sunt rotunjite la 1 milimetru.

\*\*\* Distanța dintre puncte este formată din segmente cumulate ce sunt mai mici decât valoarea 1 milimetru.



**DATE DESPRE IMOBILUL NR. 2639**

Oficiul de Cadastru și Publicitate Imobiliară PRAHOVA  
Biroul de Cadastru și Publicitate Imobiliară Câmpina

**A. Partea I. Descrierea imobilului**

TEREN Intravilan

Adresa: Loc. Provita De Jos, Str Principala, Nr. 575, Jud. Prahova

Nr. Crt	Nr cadastral Nr. topografic	Suprafața* (mp)	Observații / Referințe
A1	21477	2.090	Sector cadastral:6 Teren imprejmuit;

**Construcții**

Crt	Nr cadastral Nr. topografic	Adresa	Observații / Referințe
A1.1	21477-C1	Loc. Provita De Jos, Str Principala, Nr. 575, Jud. Prahova	Nr. niveluri:1; S. construita la sol:230 mp; Constructie ( Biserica) din caramida cu acoperis din tabla, Suprafata construita 230mp
A1.2	21477-C2	Loc. Provita De Jos, Str Principala, Nr. 575, Jud. Prahova	Nr. niveluri:1; S. construita la sol:8 mp; Constructie anexa (clopotnita) din caramida cu acoperis din tabla. Suprafata construita 8 mp
A1.3	21477-C3	Loc. Provita De Jos, Str Principala, Nr. 575, Jud. Prahova	Nr. niveluri:1; S. construita la sol:19 mp; Constructie anexa (magazie) din caramida cu acoperis din tabla. Suprafata construita 19 mp

**B. Partea II. Proprietari și acte**

Inscrieri privitoare la dreptul de proprietate și alte drepturi reale		Referințe
<b>16909 / 01/07/2020</b>		
Hotarare Judecatoreasca nr. 615, din 23/09/2019 emis de Judecatoria Campina (act administrativ nr 2 din 01.07.2020, emis de Registrul Comertului;hotarare judecatoreasca nr 329 din 22.08.2019, emis de Judecatoria Campina;inscris sub semnatura privata nr 4 din 01.07.2020, emis de Epure Laurentia Elena;act administrativ nr 1 din 01.07.2020, emis de Primaria provita de Jos;inscris sub semnatura privata nr 7 din 01.07.2020, emis de Epure Laurentia Elena;inscris sub semnatura privata nr 6 din 01.07.2020, emis de Epure Laurentia Elena;inscris sub semnatura privata nr 3 din 01.07.2020, emis de Epure Laurentia Elena;hotarare judecatoreasca nr 34 din 07.01.2020, emis de Judecatoria Campina;inscris sub semnatura privata nr 8 din 01.07.2020, emis de Epure Laurentia Elena;inscris sub semnatura privata nr 5 din 01.07.2020, emis de Epure Laurentia Elena);		
B1	Intabulare, drept de PROPRIETATE, dobandit prin Hotarare Judecatoreasca, cota actuala 1/1 1) PAROHIA PROVITA DE JOS, CIF:13434540	A1, A1.1, A1.2, A1.3

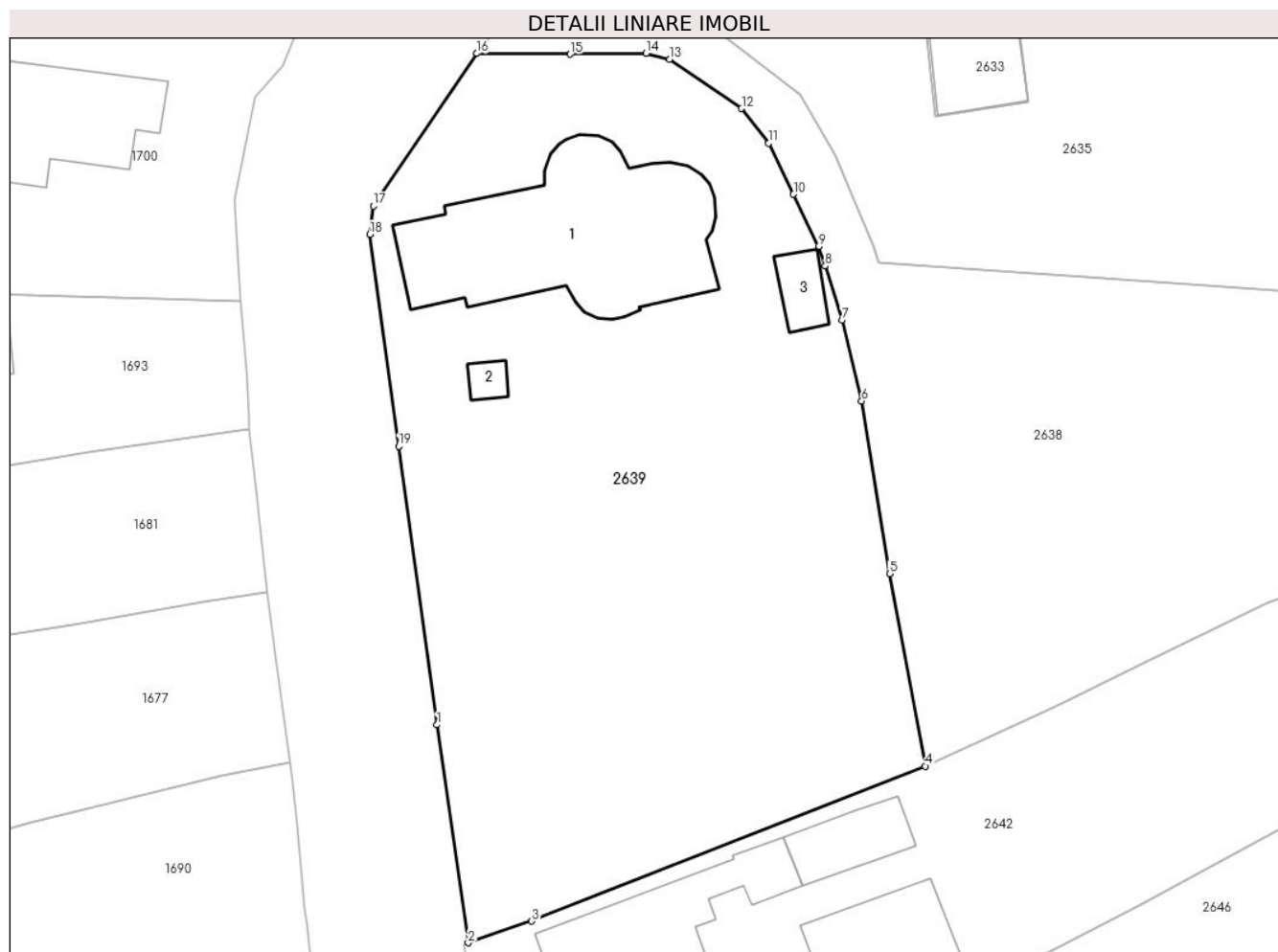
**C. Partea III. SARCINI .**

Inscrieri privind dezmembramintele dreptului de proprietate, drepturi reale de garanție și sarcini	Referințe
NU SUNT	

### Teren

Nr cadastral	Suprafața (mp)*	Observații / Referințe
21477	2.090	

\* Suprafața este determinată în planul de proiecție Stereo 70.



### Date referitoare la teren

Crt	Categorie folosință	Intra vilan	Suprafața (mp)	Tarla	Parcelă	Nr. topo	Observații / Referințe
1	curți constructii	DA	742	10	432	-	
2	livada	DA	1.348	10	433	-	

### Date referitoare la construcții

Crt	Număr	Destinație construcție	Supraf. (mp)	Situație juridică	Observații / Referințe
A1.1	21477-C1	construcții administrative și social culturale	230	Cu acte	Nr. niveluri:1; S. construită la sol:230 mp; Construcție ( Biserica) din caramida cu acoperis din tabla, Suprafata construita 230mp
A1.2	21477-C2	construcții anexa	8	Cu acte	Nr. niveluri:1; S. construită la sol:8 mp; Construcție anexa (clopotnita) din caramida cu acoperis din tabla. Suprafata construita 8 mp
A1.3	21477-C3	construcții anexa	19	Cu acte	Nr. niveluri:1; S. construită la sol:19 mp; Construcție anexa (magazie) din caramida cu acoperis din tabla. Suprafata construita 19 mp

**Lungime Segmente**

1) Valorile lungimilor segmentelor sunt obținute din proiecție în plan.

Punct început	X / Y	Punct sfârșit	X / Y	Lungime segment (** (m)
1	552.790,783 402.438,816	2	552.793,169 402.422,088	16.898
2	552.793,169 402.422,088	3	552.798,051 402.423,755	5.159
3	552.798,051 402.423,755	4	552.828,277 402.435,645	32.481
4	552.828,277 402.435,645	5	552.825,535 402.450,408	15.015
5	552.825,535 402.450,408	6	552.823,388 402.463,669	13.434
6	552.823,388 402.463,669	7	552.821,907 402.469,898	6.402
7	552.821,907 402.469,898	8	552.820,601 402.474,039	4.342
8	552.820,601 402.474,039	9	552.820,067 402.475,55	1.603
9	552.820,067 402.475,55	10	552.818,163 402.479,551	4.431
10	552.818,163 402.479,551	11	552.816,223 402.483,448	4.353
11	552.816,223 402.483,448	12	552.814,171 402.486,129	3.376
12	552.814,171 402.486,129	13	552.808,658 402.489,896	6.677
13	552.808,658 402.489,896	14	552.806,848 402.490,37	1.871
14	552.806,848 402.490,37	15	552.801,006 402.490,302	5.842
15	552.801,006 402.490,302	16	552.793,839 402.490,353	7.168
16	552.793,839 402.490,353	17	552.785,881 402.478,658	14.146
17	552.785,881 402.478,658	18	552.785,632 402.476,462	2.21
18	552.785,632 402.476,462	19	552.787,83 402.460,204	16.406
19	552.787,83 402.460,204	1	552.790,783 402.438,816	21.59

\*\* Lungimile segmentelor sunt determinate în planul de proiecție Stereo 70 și sunt rotunjite la 1 milimetru.

\*\*\* Distanța dintre puncte este formată din segmente cumulate ce sunt mai mici decât valoarea 1 milimetru.



**DATE DESPRE IMOBILUL NR. 2640**

Oficiul de Cadastru și Publicitate Imobiliară PRAHOVA  
Biroul de Cadastru și Publicitate Imobiliară Câmpina

**A. Partea I. Descrierea imobilului**

TEREN Intravilan

Adresa: Loc. Provita De Jos, Jud. Prahova, Valea Nucului tronson 1 , T10, Parc. Hc279.

Nr. Crt	Nr cadastral Nr. topografic	Suprafața* (mp)	Observații / Referințe
A1	22749	Din acte: 3.065 Masurata: 2.972	Sector cadastral:6 Teren imprejmuit;

**B. Partea II. Proprietari și acte**

Inscrieri privitoare la dreptul de proprietate și alte drepturi reale	Referințe
<b>14818 / 09/04/2024</b>	
Act Administrativ nr. Hotarare nr.19, din 27/03/2024 emis de Consiliul Local al Com.Provita de Jos (act administrativ nr Plan parcelar din 04.04.2024, emis de Primaria Com.Provita de Jos;act administrativ nr Adeverinta nr.2182 din 04.04.2024, emis de Primaria Com.Provita de Jos);	
B1	A1
Intabulare, drept de PROPRIETATE, dobandit prin Lege, cota actuala 1/1 1) COMUNA PROVIȚA DE JOS, CIF:2843159, domeniul privat	

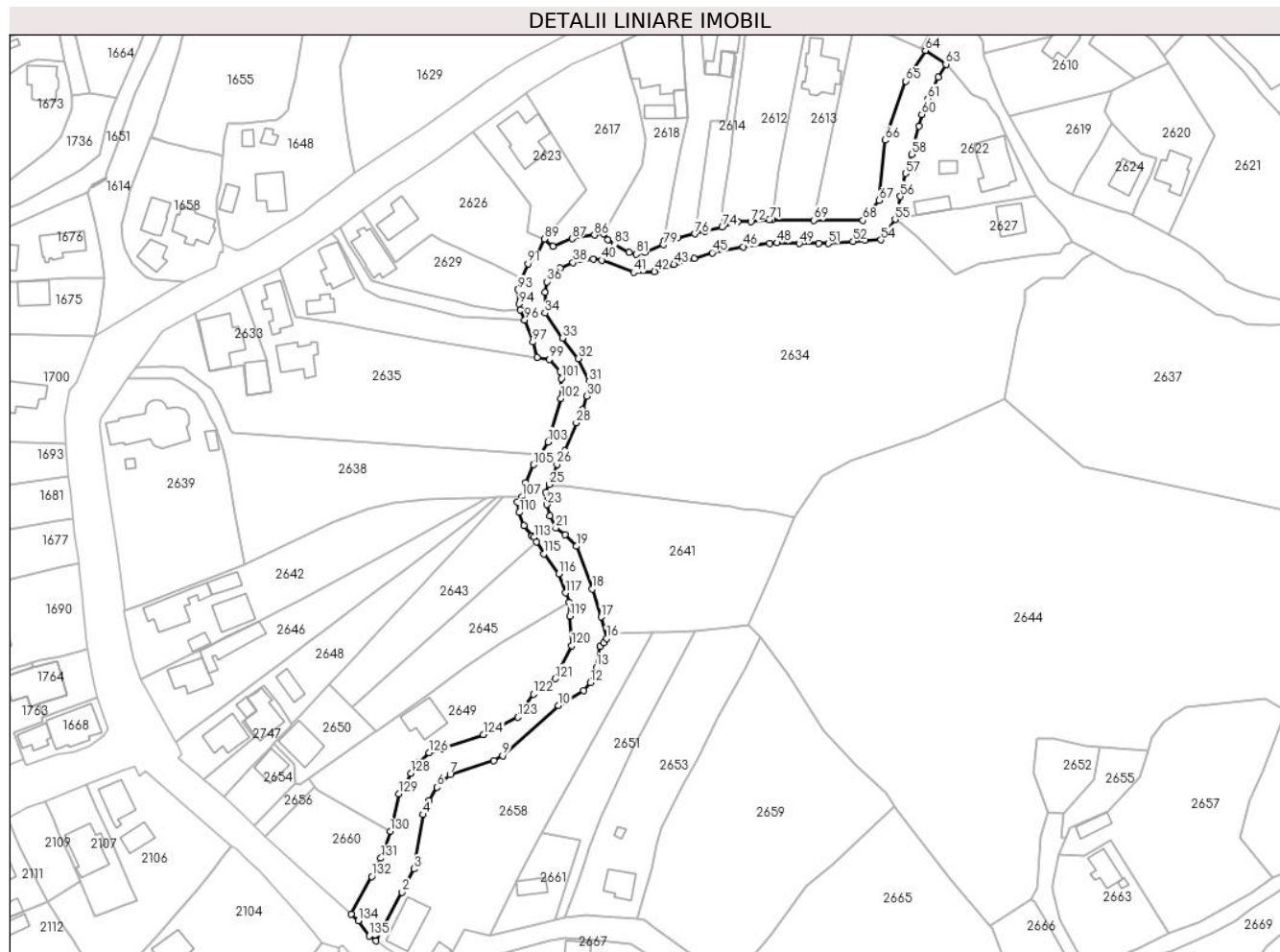
**C. Partea III. SARCINI .**

Inscrieri privind dezmembramintele dreptului de proprietate, drepturi reale de garanție și sarcini	Referințe
NU SUNT	

**Teren**

Nr cadastral	Suprafața (mp)*	Observații / Referințe
22749	Din acte: 3.065 Masurata: 2.972	

\* Suprafața este determinată în planul de proiecție Stereo 70.



**Date referitoare la teren**

Crt	Categorie folosință	Intra vilan	Suprafața (mp)	Tarla	Parcelă	Nr. topo	Observații / Referințe
1	ape curgătoare	DA	2.972	10	279	-	

**Lungime Segmente**

1) Valorile lungimilor segmentelor sunt obținute din proiecție în plan.

Punct început	X / Y	Punct sfârșit	X / Y	Lungime segment	Punct început	X / Y	Punct sfârșit	X / Y	Lungime segment	Punct început	X / Y	Punct sfârșit	X / Y	Lungime segment
1	552.867,184 402.324,468	2	552.874,904 402.338,828	16.305	2	552.874,904 402.338,828	3	552.878,382 402.345,694	7.696	3	552.878,382 402.345,694	4	552.880,995 402.361,711	16.229
4	552.880,995 402.361,711	5	552.882,928 402.365,896	4.609	5	552.882,928 402.365,896	6	552.885,162 402.369,834	4.528	6	552.885,162 402.369,834	7	552.889,033 402.373,518	5.344
7	552.889,033 402.373,518	8	552.902,012 402.377,642	13.619	8	552.902,012 402.377,642	9	552.904,582 402.379,111	2.96	9	552.904,582 402.379,111	10	552.921,058 402.393,875	22.123
10	552.921,058 402.393,875	11	552.928,497 402.398,34	8.676	11	552.928,497 402.398,34	12	552.930,49 402.400,649	3.05	12	552.930,49 402.400,649	13	552.932,186 402.405,204	4.861
13	552.932,186 402.405,204	14	552.933,282 402.411,426	6.317	14	552.933,282 402.411,426	15	552.934,431 402.412,507	1.577	15	552.934,431 402.412,507	16	552.935,27 402.413,737	1.489



Punct început	X / Y	Punct sfârșit	X / Y	Lungime segment	Punct început	X / Y	Punct sfârșit	X / Y	Lungime segment	Punct început	X / Y	Punct sfârșit	X / Y	Lungime segment
16	552.935,27 402.413,737	17	552.933,62 402.420,023	6.499	17	552.933,62 402.420,023	18	552.931,056 402.428,35	8.713	18	552.931,056 402.428,35	19	552.926,332 402.440,908	13.417
19	552.926,332 402.440,908	20	552.923,042 402.444,317	4.738	20	552.923,042 402.444,317	21	552.920,261 402.446,352	3.446	21	552.920,261 402.446,352	22	552.918,613 402.449,841	3.859
22	552.918,613 402.449,841	23	552.917,684 402.453,234	3.518	23	552.917,684 402.453,234	24	552.917,242 402.456,917	3.709	24	552.917,242 402.456,917	25	552.918,262 402.459,186	2.488
25	552.918,262 402.459,186	26	552.920,596 402.465,013	6.277	26	552.920,596 402.465,013	27	552.922,898 402.469,142	4.727	27	552.922,898 402.469,142	28	552.926,304 402.477,33	8.868
28	552.926,304 402.477,33	29	552.928,068 402.481,348	4.388	29	552.928,068 402.481,348	30	552.929,452 402.485,282	4.17	30	552.929,452 402.485,282	31	552.930,053 402.489,594	4.354
31	552.930,053 402.489,594	32	552.926,921 402.496,287	7.39	32	552.926,921 402.496,287	33	552.922,183 402.502,344	7.69	33	552.922,183 402.502,344	34	552.917,092 402.509,77	9.004
34	552.917,092 402.509,77	35	552.917,024 402.515,798	6.028	35	552.917,024 402.515,798	36	552.917,612 402.518,985	3.241	36	552.917,612 402.518,985	37	552.921,64 402.523,012	5.696
37	552.921,64 402.523,012	38	552.925,377 402.524,596	4.059	38	552.925,377 402.524,596	39	552.931,332 402.525,612	6.041	39	552.931,332 402.525,612	40	552.933,813 402.525,378	2.492
40	552.933,813 402.525,378	41	552.943,219 402.521,757	10.079	41	552.943,219 402.521,757	42	552.949,444 402.522,002	6.23	42	552.949,444 402.522,002	43	552.955,153 402.524,079	6.075
43	552.955,153 402.524,079	44	552.961,209 402.525,831	6.304	44	552.961,209 402.525,831	45	552.966,466 402.527,546	5.53	45	552.966,466 402.527,546	46	552.975,589 402.529,339	9.298
46	552.975,589 402.529,339	47	552.983,382 402.530,358	7.859	47	552.983,382 402.530,358	48	552.985,633 402.530,458	2.253	48	552.985,633 402.530,458	49	552.992,076 402.530,256	6.446
49	552.992,076 402.530,256	50	552.997,865 402.530,268	5.789	50	552.997,865 402.530,268	51	553.000,681 402.530,249	2.816	51	553.000,681 402.530,249	52	553.008,049 402.530,906	7.397
52	553.008,049 402.530,906	53	553.011,563 402.531,276	3.533	53	553.011,563 402.531,276	54	553.016,219 402.531,314	4.656	54	553.016,219 402.531,314	55	553.020,418 402.537,411	7.403
55	553.020,418 402.537,411	56	553.021,932 402.544,199	6.955	56	553.021,932 402.544,199	57	553.023,457 402.550,924	6.896	57	553.023,457 402.550,924	58	553.025,286 402.556,592	5.956
58	553.025,286 402.556,592	59	553.027,526 402.564,93	8.634	59	553.027,526 402.564,93	60	553.028,305 402.568,358	3.515	60	553.028,305 402.568,358	61	553.030,051 402.573,01	4.969
61	553.030,051 402.573,01	62	553.033,217 402.579,32	7.06	62	553.033,217 402.579,32	63	553.035,405 402.583,19	4.446	63	553.035,405 402.583,19	64	553.029,37 402.587,25	7.274
64	553.029,37 402.587,25	65	553.023,61 402.578,17	10.753	65	553.023,61 402.578,17	66	553.017,48 402.560,75	18.467	66	553.017,48 402.560,75	67	553.015,64 402.543,01	17.835
67	553.015,64 402.543,01	68	553.010,91 402.537,13	7.546	68	553.010,91 402.537,13	69	552.996,37 402.537,17	14.54	69	552.996,37 402.537,17	70	552.984,1 402.537,2	12.27
70	552.984,1 402.537,2	71	552.983,3 402.537,28	0.804	71	552.983,3 402.537,28	72	552.977,834 402.536,673	5.5	72	552.977,834 402.536,673	73	552.973,961 402.536,657	3.873
73	552.973,961 402.536,657	74	552.969,395 402.535,078	4.831	74	552.969,395 402.535,078	75	552.964,367 402.533,902	5.164	75	552.964,367 402.533,902	76	552.961,23 402.533,135	3.229
76	552.961,23 402.533,135	77	552.956,179 402.531,914	5.196	77	552.956,179 402.531,914	78	552.952,191 402.530,97	4.098	78	552.952,191 402.530,97	79	552.952,021 402.529,906	1.077
79	552.952,021 402.529,906	80	552.946,481 402.527,632	5.989	80	552.946,481 402.527,632	81	552.944,029 402.527,144	2.5	81	552.944,029 402.527,144	82	552.941,931 402.527,611	2.149
82	552.941,931 402.527,611	83	552.937,629 402.530,024	4.933	83	552.937,629 402.530,024	84	552.935,686 402.531,387	2.373	84	552.935,686 402.531,387	85	552.934,403 402.533,13	2.164
85	552.934,403 402.533,13	86	552.931,678 402.532,734	2.754	86	552.931,678 402.532,734	87	552.925,084 402.531,684	6.677	87	552.925,084 402.531,684	88	552.919,417 402.529,511	6.069
88	552.919,417 402.529,511	89	552.916,834 402.531,573	3.305	89	552.916,834 402.531,573	90	552.914,599 402.526,738	5.327	90	552.914,599 402.526,738	91	552.912,036 402.524,309	3.531
91	552.912,036 402.524,309	92	552.910,015 402.519,717	5.017	92	552.910,015 402.519,717	93	552.909,069 402.516,727	3.136	93	552.909,069 402.516,727	94	552.909,453 402.512,417	4.327
94	552.909,453 402.512,417	95	552.909,732 402.510,678	1.762	95	552.909,732 402.510,678	96	552.911,12 402.507,733	3.255	96	552.911,12 402.507,733	97	552.913,504 402.501,211	6.944
97	552.913,504 402.501,211	98	552.914,744 402.496,623	4.753	98	552.914,744 402.496,623	99	552.918,401 402.496,062	3.7	99	552.918,401 402.496,062	100	552.921,556 402.492,478	4.775
100	552.921,556 402.492,478	101	552.921,882 402.490,414	2.09	101	552.921,882 402.490,414	102	552.921,734 402.484,508	5.908	102	552.921,734 402.484,508	103	552.917,975 402.471,717	13.332
103	552.917,975 402.471,717	104	552.915,847 402.467,888	4.381	104	552.915,847 402.467,888	105	552.913,734 402.464,956	3.614	105	552.913,734 402.464,956	106	552.911,477 402.459,668	5.75
106	552.911,477 402.459,668	107	552.910,112 402.455,456	4.428	107	552.910,112 402.455,456	108	552.910,681 402.454,382	1.215	108	552.910,681 402.454,382	109	552.908,981 402.454,013	1.74
109	552.908,981 402.454,013	110	552.909,491 402.450,894	3.16	110	552.909,491 402.450,894	111	552.910,795 402.446,954	4.15	111	552.910,795 402.446,954	112	552.913,207 402.443,963	3.842
112	552.913,207 402.443,963	113	552.913,869 402.443,597	0.756	113	552.913,869 402.443,597	114	552.914,62 402.442,289	1.508	114	552.914,62 402.442,289	115	552.916,715 402.438,636	4.211

Punct început	X / Y	Punct sfârșit	X / Y	Lungime segment	Punct început	X / Y	Punct sfârșit	X / Y	Lungime segment	Punct început	X / Y	Punct sfârșit	X / Y	Lungime segment
115	552.916,715 402.438,636	116	552.921,129 402.432,806	7.312	116	552.921,129 402.432,806	117	552.923,14 402.427,197	5.959	117	552.923,14 402.427,197	118	552.924,257 402.424,377	3.033
118	552.924,257 402.424,377	119	552.924,433 402.420,316	4.065	119	552.924,433 402.420,316	120	552.924,931 402.411,619	8.711	120	552.924,931 402.411,619	121	552.920,106 402.401,821	10.922
121	552.920,106 402.401,821	122	552.913,678 402.397,24	7.893	122	552.913,678 402.397,24	123	552.909,022 402.390,482	8.207	123	552.909,022 402.390,482	124	552.898,87 402.385,334	11.383
124	552.898,87 402.385,334	125	552.886,998 402.381,195	12.573	125	552.886,998 402.381,195	126	552.882,853 402.380,033	4.305	126	552.882,853 402.380,033	127	552.879,694 402.377,077	4.326
127	552.879,694 402.377,077	128	552.877,445 402.373,923	3.874	128	552.877,445 402.373,923	129	552.873,959 402.367,872	6.983	129	552.873,959 402.367,872	130	552.871,438 402.356,754	11.4
130	552.871,438 402.356,754	131	552.868,665 402.348,863	8.364	131	552.868,665 402.348,863	132	552.865,946 402.343,494	6.019	132	552.865,946 402.343,494	133	552.859,944 402.332,281	12.718
133	552.859,944 402.332,281	134	552.861,96 402.330,46	2.716	134	552.861,96 402.330,46	135	552.865,231 402.325,929	5.588	135	552.865,231 402.325,929	1	552.867,184 402.324,468	2.439

\*\* Lungimile segmentelor sunt determinate în planul de proiecție Stereo 70 și sunt rotunjite la 1 milimetru.

\*\*\* Distanța dintre puncte este formată din segmente cumulate ce sunt mai mici decât valoarea 1 milimetru.

**DATE DESPRE IMOBILUL NR. 2641**

Oficiul de Cadastru și Publicitate Imobiliară PRAHOVA  
Biroul de Cadastru și Publicitate Imobiliară Câmpina

**A. Partea I. Descrierea imobilului**

TEREN Intravilan

Adresa: Loc. Provita De Jos, Jud. Prahova

Nr. Crt	Nr cadastral Nr. topografic	Suprafața* (mp)	Observații / Referințe
A1	20775	Din acte: 2.800 Masurata: 2.224	Sector cadastral:6 Teren imprejmuit;

**B. Partea II. Proprietari și acte**

Inscrieri privitoare la dreptul de proprietate și alte drepturi reale		Referințe
<b>14083 / 22/08/2013</b>		
Act Notarial nr. 209, din 29/06/2010 emis de NP Vasile Savulescu (act notarial nr. 180/18-07-2006 emis de NP Pop Mihaela-Cristina; act notarial nr. 1744/15-11-1993 emis de NSL Campina;certificat de casatorie seria CE nr. 960303/30.11.2011 Consiliul Local Campina,);		
B1	Intabulare, drept de PROPRIETATE, dobandit prin Succesiune, cota actuala 1/1 1) MATEI ELENA 2) MATEI VASILE 3) MATEI CRISTINA 4) CARAUSU ELENA-IRINA 5) ILIE ADRIANA, in indiviziune	A1
<b>22394 / 27/05/2024</b>		
Act Administrativ nr. C4274, din 24/05/2024 emis de OCPI PRAHOVA (inscris sub semnatura privata nr 3873 din 24.05.2024, emis de PFA STOICESCU DOINA);		
B2	se actualizează informațiile cadastrale în baza referatului nr. C4274 din 24.05.2024 emis de OCPI PRAHOVA	A1

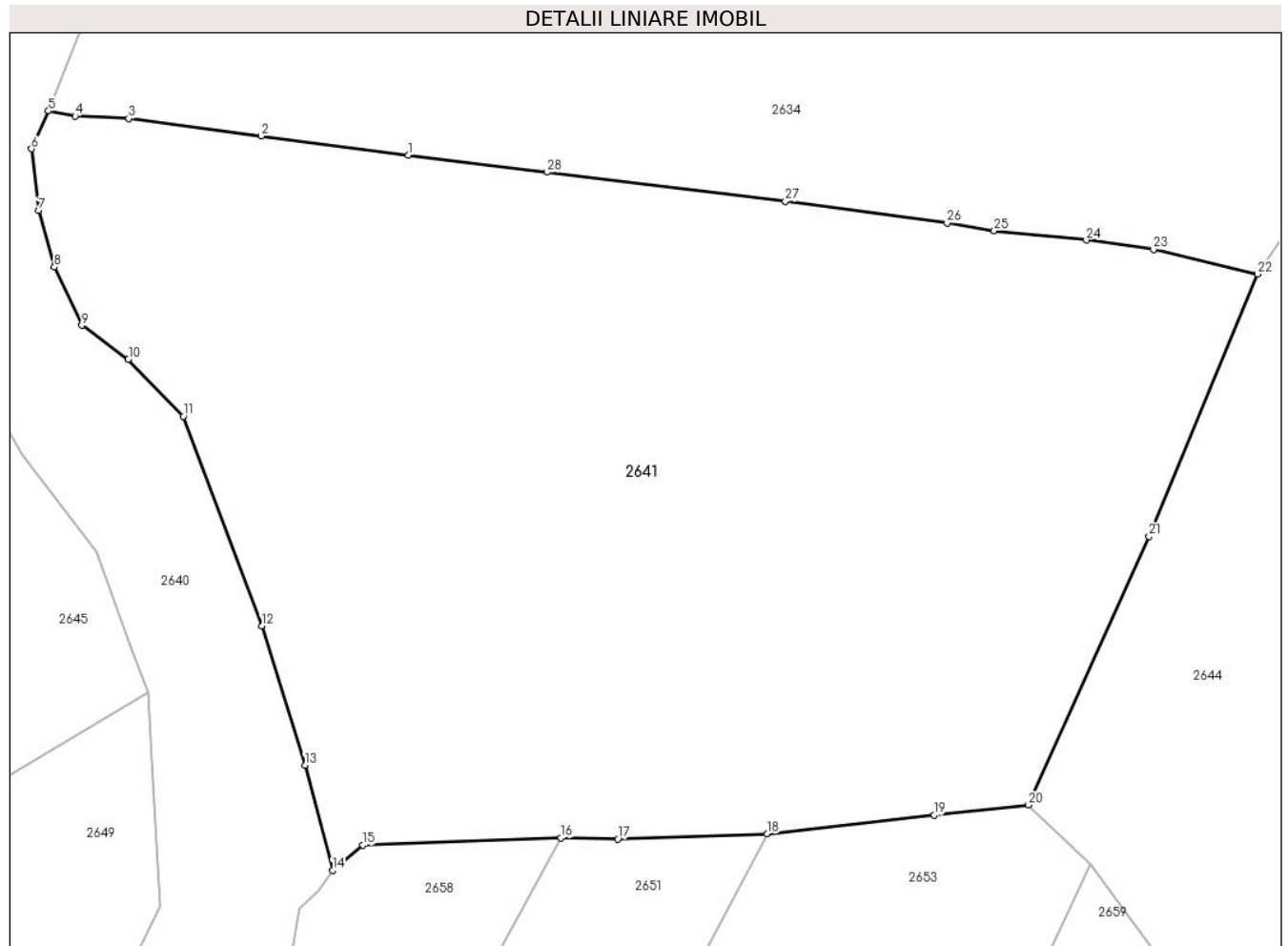
**C. Partea III. SARCINI .**

Inscrieri privind dezmembramintele dreptului de proprietate, drepturi reale de garanție și sarcini	Referințe
NU SUNT	

**Teren**

Nr cadastral	Suprafața (mp)*	Observații / Referințe
20775	Din acte: 2.800 Masurata: 2.224	

\* Suprafața este determinată în planul de proiecție Stereo 70.



**Date referitoare la teren**

Crt	Categorie folosință	Intra vilan	Suprafața (mp)	Tarla	Parcelă	Nr. topo	Observații / Referințe
1	faneata	DA	2.224	10	415	-	

**Lungime Segmente**

1) Valorile lungimilor segmentelor sunt obținute din proiecție în plan.

Punct început	X / Y	Punct sfârșit	X / Y	Lungime segment (** (m)
1	552.939,795 402.456,535	2	552.931,003 402.457,687	8.867
3	552.923,061 402.458,731	4	552.919,856 402.458,882	3.209
5	552.918,262 402.459,186	6	552.917,242 402.456,917	2.488
7	552.917,684 402.453,234	8	552.918,613 402.449,841	3.518
9	552.920,261 402.446,352	10	552.923,042 402.444,317	3.446

Punct început	X / Y	Punct sfârșit	X / Y	Lungime segment (** (m)
2	552.931,003 402.457,687	3	552.923,061 402.458,731	8.01
4	552.919,856 402.458,882	5	552.918,262 402.459,186	1.623
6	552.917,242 402.456,917	7	552.917,684 402.453,234	3.709
8	552.918,613 402.449,841	9	552.920,261 402.446,352	3.859
10	552.923,042 402.444,317	11	552.926,332 402.440,908	4.738

Punct început	X / Y	Punct sfârșit	X / Y	Lungime segment (** (m)
11	552.926,332 402.440,908	12	552.931,056 402.428,35	13.417
13	552.933,62 402.420,023	14	552.935,27 402.413,737	6.499
15	552.937,09 402.415,233	16	552.948,943 402.415,663	11.861
17	552.952,345 402.415,606	18	552.961,278 402.415,917	8.938
19	552.971,299 402.417,046	20	552.976,937 402.417,641	5.669
21	552.984,16 402.433,72	22	552.990,65 402.449,42	16.989
23	552.984,418 402.450,896	24	552.980,396 402.451,453	4.06
25	552.974,89 402.452,012	26	552.972,057 402.452,482	2.872
27	552.962,379 402.453,775	28	552.948,095 402.455,518	14.39

Punct început	X / Y	Punct sfârșit	X / Y	Lungime segment (** (m)
12	552.931,056 402.428,35	13	552.933,62 402.420,023	8.713
14	552.935,27 402.413,737	15	552.937,09 402.415,233	2.356
16	552.948,943 402.415,663	17	552.952,345 402.415,606	3.402
18	552.961,278 402.415,917	19	552.971,299 402.417,046	10.084
20	552.976,937 402.417,641	21	552.984,16 402.433,72	17.627
22	552.990,65 402.449,42	23	552.984,418 402.450,896	6.404
24	552.980,396 402.451,453	25	552.974,89 402.452,012	5.534
26	552.972,057 402.452,482	27	552.962,379 402.453,775	9.764
28	552.948,095 402.455,518	1	552.939,795 402.456,535	8.362

\*\* Lungimile segmentelor sunt determinate în planul de proiecție Stereo 70 și sunt rotunjite la 1 milimetru.

\*\*\* Distanța dintre puncte este formată din segmente cumulate ce sunt mai mici decât valoarea 1 milimetru.



**DATE DESPRE IMOBILUL NR. 2642**

Oficiul de Cadastru și Publicitate Imobiliară PRAHOVA  
Biroul de Cadastru și Publicitate Imobiliară Câmpina

**A. Partea I. Descrierea imobilului**

TEREN Intravilan

Adresa: Loc. Provita De Jos, Nr. 574, Jud. Prahova

Nr. Crt	Nr cadastral Nr. topografic	Suprafața* (mp)	Observații / Referințe
A1		1.655	Sector cadastral:6 Teren imprejmuit;

**Construcții**

Crt	Nr cadastral Nr. topografic	Adresa	Observații / Referințe
A1.1		Loc. Provita De Jos, Nr. 574, Jud. Prahova	Nr. niveluri:1; S. construita la sol:121 mp; Locuinta (P). Sc parter = 121mp (din care Sc terasa acoperita = 8.8mp).
A1.2		Loc. Provita De Jos, Nr. 574, Jud. Prahova	Nr. niveluri:2; S. construita la sol:87 mp; Locuinta (Beci+P). Sc beci = 15.9mp, Sc parter = 87mp, Sc desf. = 102.9mp.
A1.3		Loc. Provita De Jos, Nr. 574, Jud. Prahova	Nr. niveluri:1; S. construita la sol:22 mp; Anexa - garaj (P).
A1.4		Loc. Provita De Jos, Nr. 574, Jud. Prahova	Nr. niveluri:1; S. construita la sol:38 mp; Anexa (P).

**B. Partea II. Proprietari și acte**

Inscrieri privitoare la dreptul de proprietate și alte drepturi reale		Referințe
/		
Act Notarial nr. 74, din 16/05/2013 emis de NP POP MIHAELA CRISTINA (certificat de mostenitor);		
B1	Intabulare, drept de PROPRIETATE, dobandit prin Succesiune, cota actuala 1/1 1) IRIMIA MANUELA	A1, A1.1, A1.2, A1.3, A1.4

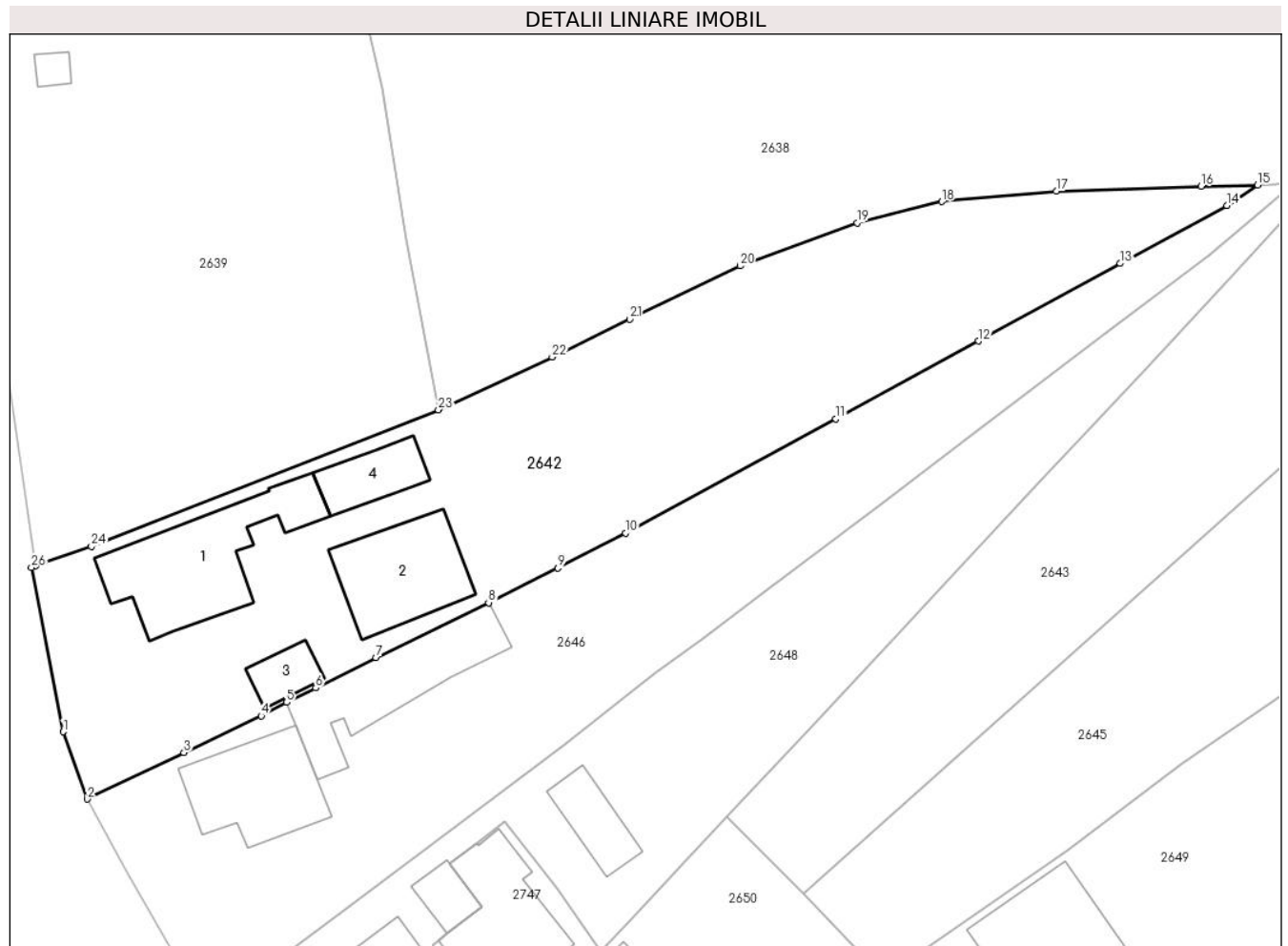
**C. Partea III. SARCINI .**

Inscrieri privind dezmembramintele dreptului de proprietate, drepturi reale de garanție și sarcini	Referințe
NU SUNT	

**Teren**

Nr cadastral	Suprafața (mp)*	Observații / Referințe
	1.655	

\* Suprafața este determinată în planul de proiecție Stereo 70.



**Date referitoare la teren**

Crt	Categorie folosință	Intravilan	Suprafața (mp)	Tarla	Parcelă	Nr. topo	Observații / Referințe
1	curți constructii	DA	1.000	10	429	-	
2	arabil	DA	655	10	430	-	

**Date referitoare la construcții**

Crt	Număr	Destinație construcție	Supraf. (mp)	Situație juridică	Observații / Referințe
A1.1		construcții de locuințe	121	Cu acte	Nr. niveluri:1; S. construita la sol:121 mp; Locuinta (P). Sc parter = 121mp (din care Sc terasa acoperita = 8.8mp).
A1.2		construcții de locuințe	87	Cu acte	Nr. niveluri:2; S. construita la sol:87 mp; Locuinta (Beci+P). Sc beci = 15.9mp, Sc parter = 87mp, Sc desf. = 102.9mp.
A1.3		construcții anexa	22	Cu acte	Nr. niveluri:1; S. construita la sol:22 mp; Anexa - garaj (P).
A1.4		construcții anexa	38	Cu acte	Nr. niveluri:1; S. construita la sol:38 mp; Anexa (P).



## Lungime Segmente

1) Valorile lungimilor segmentelor sunt obținute din proiecție în plan.

Punct început	X / Y	Punct sfârșit	X / Y	Lungime segment (** (m)
1	552.795,582 402.407,631	2	552.797,68 402.401,762	6.232
3	552.806,116 402.405,811	4	552.812,855 402.409,018	7.463
5	552.815,066 402.410,193	6	552.817,591 402.411,436	2.814
7	552.822,862 402.414,058	8	552.832,653 402.418,861	10.906
9	552.838,701 402.421,878	10	552.844,599 402.424,915	6.634
11	552.862,915 402.434,865	12	552.875,34 402.441,62	14.143
13	552.887,683 402.448,378	14	552.896,966 402.453,428	10.568
15	552.899,659 402.455,212	16	552.894,747 402.455,096	4.913
17	552.882,117 402.454,671	18	552.872,148 402.453,755	10.011
19	552.864,756 402.451,911	20	552.854,561 402.448,169	10.86
21	552.844,948 402.443,517	22	552.838,194 402.440,228	7.512
23	552.828,277 402.435,645	24	552.798,051 402.423,755	32.481
25	552.793,169 402.422,088	26	552.792,828 402.421,942	0.371

Punct început	X / Y	Punct sfârșit	X / Y	Lungime segment (** (m)
2	552.797,68 402.401,762	3	552.806,116 402.405,811	9.357
4	552.812,855 402.409,018	5	552.815,066 402.410,193	2.504
6	552.817,591 402.411,436	7	552.822,862 402.414,058	5.887
8	552.832,653 402.418,861	9	552.838,701 402.421,878	6.759
10	552.844,599 402.424,915	11	552.862,915 402.434,865	20.844
12	552.875,34 402.441,62	13	552.887,683 402.448,378	14.072
14	552.896,966 402.453,428	15	552.899,659 402.455,212	3.23
16	552.894,747 402.455,096	17	552.882,117 402.454,671	12.637
18	552.872,148 402.453,755	19	552.864,756 402.451,911	7.619
20	552.854,561 402.448,169	21	552.844,948 402.443,517	10.679
22	552.838,194 402.440,228	23	552.828,277 402.435,645	10.925
24	552.798,051 402.423,755	25	552.793,169 402.422,088	5.159
26	552.792,828 402.421,942	1	552.795,582 402.407,631	14.573

\*\* Lungimile segmentelor sunt determinate în planul de proiecție Stereo 70 și sunt rotunjite la 1 milimetru.

\*\*\* Distanța dintre puncte este formată din segmente cumulate ce sunt mai mici decât valoarea 1 milimetru.



**DATE DESPRE IMOBILUL NR. 2643**

Oficiul de Cadastru și Publicitate Imobiliară PRAHOVA  
Biroul de Cadastru și Publicitate Imobiliară Câmpina

**A. Partea I. Descrierea imobilului**

TEREN Intravilan

Nr. CF vechi:430  
Nr. cadastral vechi:564

Adresa: Loc. Provita De Jos, Jud. Prahova

Nr. Crt	Nr cadastral Nr. topografic	Suprafața* (mp)	Observații / Referințe
A1	21397	Din acte: 1.002 Masurata: 963	Sector cadastral:6 Teren imprejmuit; pct. Acasa

**B. Partea II. Proprietari și acte**

Inscrieri privitoare la dreptul de proprietate și alte drepturi reale	Referințe
<b>20403 / 19/05/2022</b>	
Act Administrativ nr. 129, din 23/08/2015 emis de CL MUN, CAMPINA - SPCLEP - STARE CIVILA;	
B2	se noteaza schimbarea numelui proprietarii din Dobre Doina - Georgeta in DUMITRASCU DOINA-GEORGETA A1
Act Notarial nr. 2478, din 18/05/2022 emis de NP Pop Mihaela Cristina;	
B3	Intabulare, drept de PROPRIETATE, dobandit prin Conventie, cota actuala 1/1 1) DOBRE IOANA-SAIDA A1

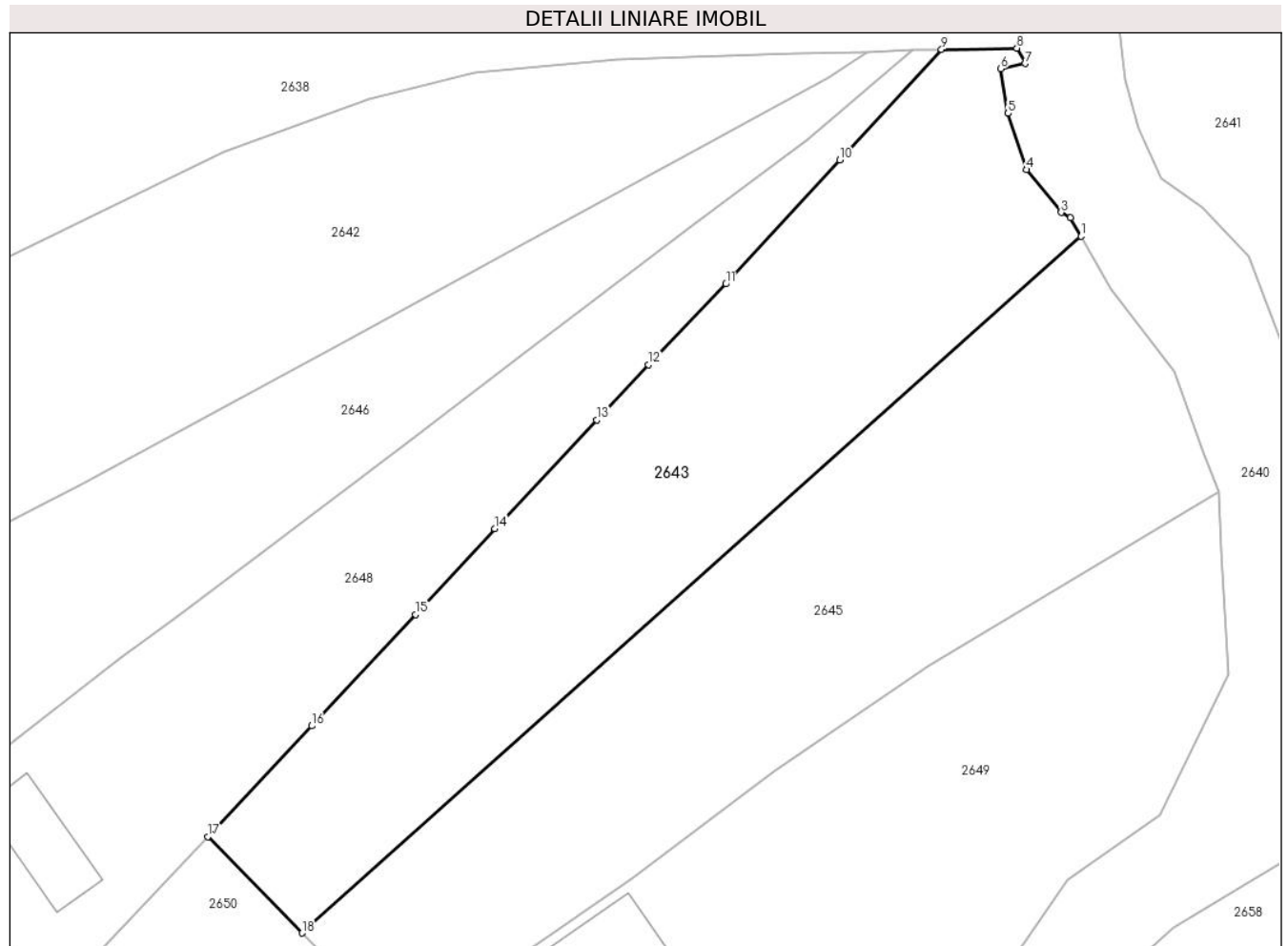
**C. Partea III. SARCINI**

Inscrieri privind dezmembramintele dreptului de proprietate, drepturi reale de garanție și sarcini	Referințe
<b>30750 / 22/06/2023</b>	
Act Administrativ nr. 1359/2017, din 20/06/2023 emis de BEJ COSTOAIIE MARCEL (hotarare judecatoreasca nr 1498 din 19.06.2017, emis de JUDECATORIA CAMPINA);	
C1	se noteaza urmarirea silita a imobilului pentru suma de 3942,05 lei reprezentand debit si cheltuieli de executare (suma de plata se va actualiza la data achitarii integrale a debitului ) in favoarea creditoarei EOS FUNDING DAC REP DE EOS KSI ROMANIA S.R.L la cererea EJ Costoaiie Marcel A1

**Teren**

Nr cadastral	Suprafața (mp)*	Observații / Referințe
21397	Din acte: 1.002 Masurata: 963	pct. Acasa

\* Suprafața este determinată în planul de proiecție Stereo 70.



**Date referitoare la teren**

Crt	Categorie folosință	Intra vilan	Suprafața (mp)	Tarla	Parcelă	Nr. topo	Observații / Referințe
1	arabil	DA	963	-	-	-	

**Lungime Segmente**

1) Valorile lungimilor segmentelor sunt obținute din proiecție în plan.

Punct început	X / Y	Punct sfârșit	X / Y	Lungime segment (** (m)
1	552.914,62 402.442,289	2	552.913,869 402.443,597	1.508
2	552.913,869 402.443,597	3	552.913,207 402.443,963	0.756
3	552.913,207 402.443,963	4	552.910,795 402.446,954	3.842
4	552.910,795 402.446,954	5	552.909,491 402.450,894	4.15
5	552.909,491 402.450,894	6	552.908,981 402.454,013	3.16

Punct început	X / Y	Punct sfârșit	X / Y	Lungime segment (** (m)
6	552.908,981 402.454,013	7	552.910,681 402.454,382	1.74
7	552.910,681 402.454,382	8	552.910,112 402.455,456	1.215
8	552.910,112 402.455,456	9	552.904,833 402.455,361	5.28
9	552.904,833 402.455,361	10	552.897,699 402.447,632	10.518
10	552.897,699 402.447,632	11	552.889,737 402.438,949	11.781
11	552.889,737 402.438,949	12	552.884,317 402.433,299	7.829
12	552.884,317 402.433,299	13	552.880,699 402.429,446	5.285
13	552.880,699 402.429,446	14	552.873,551 402.421,832	10.444
14	552.873,551 402.421,832	15	552.867,999 402.415,813	8.189
15	552.867,999 402.415,813	16	552.860,728 402.408,016	10.661
16	552.860,728 402.408,016	17	552.853,454 402.400,266	10.629
17	552.853,454 402.400,266	18	552.860,059 402.393,516	9.443
18	552.860,059 402.393,516	1	552.914,62 402.442,289	73.182

\*\* Lungimile segmentelor sunt determinate în planul de proiecție Stereo 70 și sunt rotunjite la 1 milimetru.

\*\*\* Distanța dintre puncte este formată din segmente cumulate ce sunt mai mici decât valoarea 1 milimetru.



**DATE DESPRE IMOBILUL NR. 2644**

Oficiul de Cadastru și Publicitate Imobiliară PRAHOVA  
Biroul de Cadastru și Publicitate Imobiliară Câmpina

**A. Partea I. Descrierea imobilului**

TEREN Intravilan

Nr. CF vechi:1345

Nr. cadastral vechi:10327

Adresa: Loc. Provita De Jos, Jud. Prahova, PUNCT " LA MARINESCU "

Nr. Crt	Nr cadastral Nr. topografic	Suprafața* (mp)	Observații / Referințe
A1	20439	14.340	Sector cadastral:6 Teren imprejmuit;

**B. Partea II. Proprietari și acte**

Inscrieri privitoare la dreptul de proprietate și alte drepturi reale		Referințe
<b>8402 / 29/05/2009</b>		
Act Notarial nr. 675, din 29/05/2009 emis de NP CRISTEA GEORGETA NITU;		
B1	Se infiintează cartea funciara nr. 1345 a unitatii administrativ teritoriale Provita de Jos , care cuprinde imobilul cu numarul cadastral 10327 descris la PI/A+1, rezultat din dezmembrarea imobilului cu numarul cadastral 10325 / cu numar cadastral hartie 560 din cartea funciara nr. 407 a aceleiasi unitati administrativ teritoriale.	A1
Act Notarial nr. 2235, din 15/08/2006 emis de NP Pop Mihai-Campina;		
B2	Intabulare, drept de PROPRIETATEcumparare ca bun propriu, dobandit prin Conventie, cota actuala 1/1 1) IVANOVICI MIHAIL-VIRGIL	A1

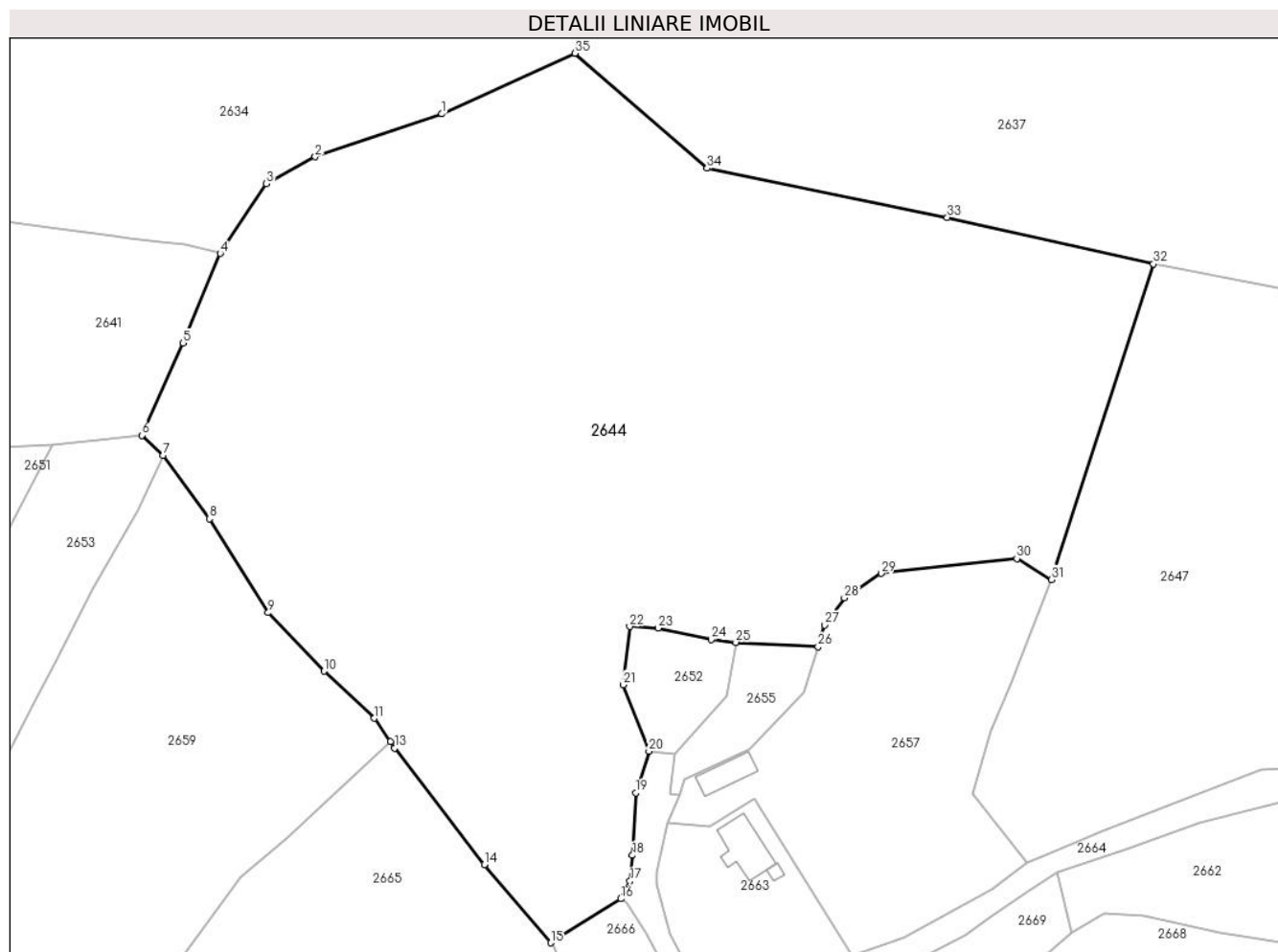
**C. Partea III. SARCINI**

Inscrieri privind dezmembramintele dreptului de proprietate, drepturi reale de garanție și sarcini		Referințe
<b>8402 / 29/05/2009</b>		
Act Notarial nr. 2235, din 15/08/2006 emis de NP Pop Mihai-Campina;		
C1	se noteaza servitutea de trecere pentru accesul la imob.proprietatea lui PETRE JANA pe teren de 32 mp	A1

**Teren**

Nr cadastral	Suprafața (mp)*	Observații / Referințe
20439	14.340	

\* Suprafața este determinată în planul de proiecție Stereo 70.



**Date referitoare la teren**

Crt	Categorie folosință	Intravilan	Suprafața (mp)	Tarla	Parcelă	Nr. topo	Observații / Referințe
1	faneata	DA	922	-	-	-	
2	livada	DA	6.843	-	-	-	
3	faneata	DA	1.180	-	-	-	
4	faneata	DA	5.363	-	-	-	
5	drum	DA	32	-	-	-	

**Lungime Segmente**

1) Valorile lungimilor segmentelor sunt obținute din proiecție în plan.

Punct început	X / Y	Punct sfârșit	X / Y	Lungime segment (** (m))
1	553.029,37 402.473,77	2	553.007,23 402.466,26	23.379
3	552.998,71 402.461,56	4	552.990,65 402.449,42	14.572

Punct început	X / Y	Punct sfârșit	X / Y	Lungime segment (** (m))
2	553.007,23 402.466,26	3	552.998,71 402.461,56	9.73
4	552.990,65 402.449,42	5	552.984,16 402.433,72	16.989



Punct început	X / Y	Punct sfârșit	X / Y	Lungime segment (** (m)
5	552.984,16 402.433,72	6	552.976,937 402.417,641	17.627
7	552.980,652 402.414,13	8	552.988,77 402.403,08	13.711
9	552.999,05 402.386,67	10	553.008,79 402.376,46	14.111
11	553.017,59 402.368,24	12	553.020,353 402.364,154	4.933
13	553.021,1 402.363,05	14	553.036,802 402.342,68	25.72
15	553.048,38 402.329,04	16	553.060,658 402.336,724	14.484
17	553.062,245 402.339,814	18	553.062,677 402.344,316	4.523
19	553.063,257 402.355,212	20	553.065,56 402.362,49	7.634
21	553.061,08 402.374,1	22	553.062,2 402.384,25	10.212
23	553.067,19 402.384,0	24	553.076,43 402.381,97	9.46
25	553.080,72 402.381,5	26	553.095,1 402.380,75	14.4
27	553.096,25 402.384,52	28	553.099,72 402.389,27	5.882
29	553.106,14 402.393,54	30	553.129,85 402.396,1	23.848
31	553.135,9 402.392,43	32	553.153,73 402.447,57	57.951
33	553.117,677 402.455,675	34	553.075,75 402.464,27	42.798
35	553.052,602 402.484,358	1	553.029,37 402.473,77	25.531

Punct început	X / Y	Punct sfârșit	X / Y	Lungime segment (** (m)
6	552.976,937 402.417,641	7	552.980,652 402.414,13	5.112
8	552.988,77 402.403,08	9	552.999,05 402.386,67	19.364
10	553.008,79 402.376,46	11	553.017,59 402.368,24	12.042
12	553.020,353 402.364,154	13	553.021,1 402.363,05	1.333
14	553.036,802 402.342,68	15	553.048,38 402.329,04	17.891
16	553.060,658 402.336,724	17	553.062,245 402.339,814	3.474
18	553.062,677 402.344,316	19	553.063,257 402.355,212	10.911
20	553.065,56 402.362,49	21	553.061,08 402.374,1	12.444
22	553.062,2 402.384,25	23	553.067,19 402.384,0	4.996
24	553.076,43 402.381,97	25	553.080,72 402.381,5	4.316
26	553.095,1 402.380,75	27	553.096,25 402.384,52	3.941
28	553.099,72 402.389,27	29	553.106,14 402.393,54	7.71
30	553.129,85 402.396,1	31	553.135,9 402.392,43	7.076
32	553.153,73 402.447,57	33	553.117,677 402.455,675	36.953
34	553.075,75 402.464,27	35	553.052,602 402.484,358	30.649

\*\* Lungimile segmentelor sunt determinate în planul de proiecție Stereo 70 și sunt rotunjite la 1 milimetru.

\*\*\* Distanța dintre puncte este formată din segmente cumulate ce sunt mai mici decât valoarea 1 milimetru.



**DATE DESPRE IMOBILUL NR. 2645**

Oficiul de Cadastru și Publicitate Imobiliară PRAHOVA  
Biroul de Cadastru și Publicitate Imobiliară Câmpina

**A. Partea I. Descrierea imobilului**

TEREN Intravilan

Adresa: Loc. Provita De Jos, Jud. Prahova

Nr. Crt	Nr cadastral Nr. topografic	Suprafața* (mp)	Observații / Referințe
A1		1.034	Sector cadastral:6 Teren imprejmuit;

**B. Partea II. Proprietari și acte**

Inscrieri privitoare la dreptul de proprietate și alte drepturi reale		Referințe
/		
Act Normativ nr. 7, din 13/03/1996 emis de Parlamentul României (lege);		
B1	Inscrierea posesiei, drept de PROPRIETATE, dobandit prin Lege, cota actuala 1/1 1) NEIDENTIFICAT NEIDENTIFICAT	A1
Act Normativ nr. 7, din 13/03/1996 emis de Parlamentul României, (art.13); (lege);		
B2	Se noteaza mentiunea de proprietar neidentificat.	A1

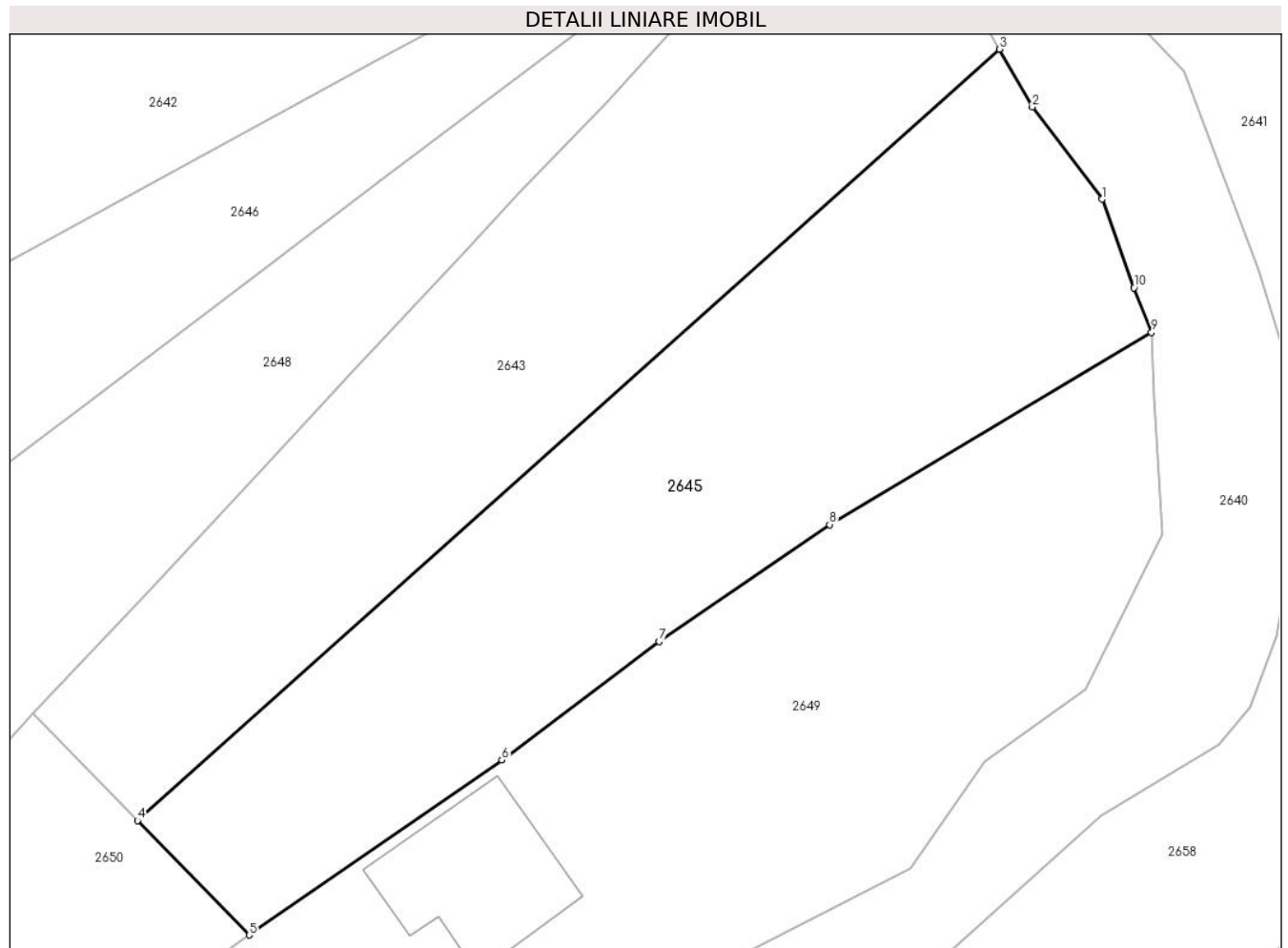
**C. Partea III. SARCINI .**

Inscrieri privind dezmembramintele dreptului de proprietate, drepturi reale de garanție și sarcini	Referințe
NU SUNT	

**Teren**

Nr cadastral	Suprafața (mp)*	Observații / Referințe
	1.034	

\* Suprafața este determinată în planul de proiecție Stereo 70.



**Date referitoare la teren**

Crt	Categorie folosință	Intravilan	Suprafața (mp)	Tarla	Parcelă	Nr. topo	Observații / Referințe
1	arabil	DA	1.034	10	422, 423	-	

**Lungime Segmente**

1) Valorile lungimilor segmentelor sunt obținute din proiecție în plan.

Punct început	X / Y	Punct sfârșit	X / Y	Lungime segment (** (m)
1	552.921,129 402.432,806	2	552.916,715 402.438,636	7.312
2	552.916,715 402.438,636	3	552.914,62 402.442,289	4.211
3	552.914,62 402.442,289	4	552.860,059 402.393,516	73.182
4	552.860,059 402.393,516	5	552.867,129 402.386,29	10.11
5	552.867,129 402.386,29	6	552.883,119 402.397,353	19.444

Punct început	X / Y	Punct sfârșit	X / Y	Lungime segment (** (m)
6	552.883,119 402.397,353	7	552.893,076 402.404,842	12.459
7	552.893,076 402.404,842	8	552.903,876 402.412,232	13.086
8	552.903,876 402.412,232	9	552.924,257 402.424,377	23.725
9	552.924,257 402.424,377	10	552.923,14 402.427,197	3.033
10	552.923,14 402.427,197	1	552.921,129 402.432,806	5.959

\*\* Lungimile segmentelor sunt determinate în planul de proiecție Stereo 70 și sunt rotunjite la 1 milimetru.

\*\*\* Distanța dintre puncte este formată din segmente cumulate ce sunt mai mici decât valoarea 1 milimetru.



**DATE DESPRE IMOBILUL NR. 2646**

Oficiul de Cadastru și Publicitate Imobiliară PRAHOVA  
Biroul de Cadastru și Publicitate Imobiliară Câmpina

**A. Partea I. Descrierea imobilului**

TEREN Intravilan

Adresa: Loc. Provita De Jos, Nr. 573, Jud. Prahova, T10, Cc428, A427

Nr. Crt	Nr cadastral Nr. topografic	Suprafața* (mp)	Observații / Referințe
A1	21433	Din acte: 1.200 Masurata: 1.282	Sector cadastral:6 Teren imprejmuit;

**Construcții**

Crt	Nr cadastral Nr. topografic	Adresa	Observații / Referințe
A1.1	21433-C1	Loc. Provita De Jos, Nr. 573, Jud. Prahova	Nr. niveluri:2; S. construita la sol:87 mp; Suprafata desfasurata 87 mp, numar niveluri 2, regim de inaltime S+P, anul edificarii 1947.
A1.2	21433-C2	Loc. Provita De Jos, Nr. 573, Jud. Prahova	Nr. niveluri:1; S. construita la sol:98 mp; Suprafata desfasurata 98 mp, numar niveluri 1, regim de inaltime P, anul edificarii 1981.

**B. Partea II. Proprietari și acte**

Inscrieri privitoare la dreptul de proprietate și alte drepturi reale		Referințe
<b>5911 / 01/03/2019</b>		
Act Notarial nr. 1160, din 20/10/1997 emis de BN Musat Margarit-Savulescu Vasile-Ivan Mihaela (act administrativ nr 721 din 26.02.2019, emis de Primaria Comunei Provita de Jos);		
B3	Intabulare, drept de PROPRIETATE, dobandit prin Succesiune, cota actuala 3/8 1) PIRVANESCU VASILICA	A1, A1.1
B6	Intabulare, drept de PROPRIETATE, dobandit prin Succesiune, cota actuala 3/16 1) PIRVANESCU VASILICA	A1.2
<b>7862 / 25/03/2019</b>		
Act Notarial nr. 595, din 22/03/2019 emis de NP Musat Roxana Andreea;		
B7	Intabulare, drept de PROPRIETATEcumparare ca bun comun, dobandit prin Conventie, cota actuala 2/8 1) PIRVANESCU VASILICA 2) PARVANESCU STELICA	A1, A1.1
B8	Intabulare, drept de PROPRIETATEcumparare ca bun comun, dobandit prin Conventie, cota actuala 10/16 1) PIRVANESCU VASILICA 2) PARVANESCU STELICA	A1.2
<b>12720 / 22/05/2019</b>		
Act Notarial nr. 17, din 21/05/2019 emis de NP Musat Roxana Andreea;		
B9	se noteaza incheierea de rectificare nr 17 din 21.05.2019 la contractul de vanzare cumparare aut nr 595/22.03.2019 NP Musat Roxana Andreeain sensul ca numele corect al proprietarului de sub B7.2 si B8.2 este PARVANESCU STELICA si nu Pirvanescu Stelica cum din eroare a fost scris	A1, A1.1, A1.2
<b>3940 / 17/02/2020</b>		
Act Notarial nr. 363, din 14/02/2020 emis de NP Musat Roxana Andreea;		
B10	Intabulare, drept de PROPRIETATE, dobandit prin Conventie, cota actuala 3/8 1) PIRVANESCU VASILICA 2) PARVANESCU STELICA	A1, A1.1
B11	Intabulare, drept de PROPRIETATE, dobandit prin Conventie, cota actuala 3/16 1) PIRVANESCU VASILICA 2) PARVANESCU STELICA	A1.2

Inscrieri privind dezmembramintele dreptului de proprietate, drepturi reale de garanție și sarcini	Referințe
--	-----------

## C. Partea III. SARCINI

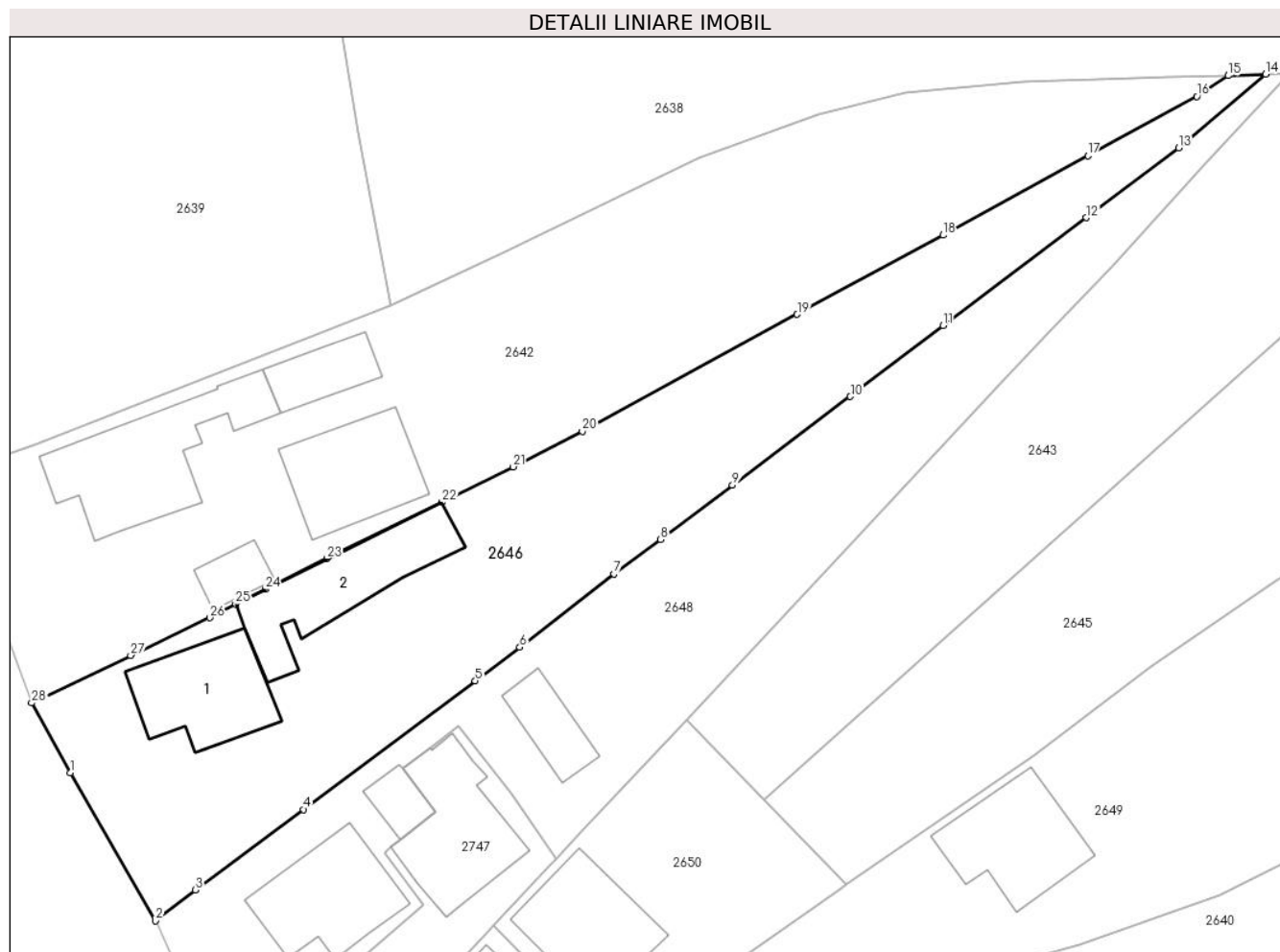
Inscrieri privind dezmembramintele dreptului de proprietate, drepturi reale de garanție și sarcini	Referințe
<b>26217 / 23/05/2023</b>	
Act Administrativ nr. 142864, din 20/01/2023 emis de CL. AL MUNICIPIULUI BUCURESTI SECTOR 6;	
C4	se radiaza dreptul de uzufruct viager inscris sub C1 in favoarea lui Irimia Vasila, intrucat aceasta a decedat
	A1, A1.1, A1.2



### Teren

Nr cadastral	Suprafața (mp)*	Observații / Referințe
21433	Din acte: 1.200 Masurata: 1.282	

\* Suprafața este determinată în planul de proiecție Stereo 70.



### Date referitoare la teren

Crt	Categorie folosință	Intra vilan	Suprafața (mp)	Tarla	Parcelă	Nr. topo	Observații / Referințe
1	curți constructii	DA	734	10	428	-	
2	arabil	DA	548	10	427	-	

### Date referitoare la construcții

Crt	Număr	Destinație construcție	Supraf. (mp)	Situație juridică	Observații / Referințe
A1.1	21433-C1	construcții de locuințe	87	Cu acte	Nr. niveluri:2; S. construita la sol:87 mp; Suprafata desfasurata 87 mp, numar niveluri 2, regim de inaltime S+P, anul edificarii 1947.
A1.2	21433-C2	construcții anexa	98	Cu acte	Nr. niveluri:1; S. construita la sol:98 mp; Suprafata desfasurata 98 mp, numar niveluri 1, regim de inaltime P, anul edificarii 1981.

### Lungime Segmente

1) Valorile lungimilor segmentelor sunt obținute din proiecție în plan.

Punct început	X / Y	Punct sfârșit	X / Y	Lungime segment (** (m)
1	552.800,958 402.395,812	2	552.808,226 402.383,182	14.572

Punct început	X / Y	Punct sfârșit	X / Y	Lungime segment (** (m)
2	552.808,226 402.383,182	3	552.811,619 402.385,822	4.299

Punct început	X / Y	Punct sfârșit	X / Y	Lungime segment (** (m)
3	552.811,619 402.385,822	4	552.820,852 402.392,683	11.503
5	552.835,473 402.403,654	6	552.839,276 402.406,505	4.753
7	552.847,276 402.412,749	8	552.851,269 402.415,677	4.951
9	552.857,395 402.420,312	10	552.867,449 402.427,872	12.579
11	552.875,348 402.433,906	12	552.887,539 402.443,113	15.277
13	552.895,432 402.449,067	14	552.902,839 402.455,333	9.702
15	552.899,659 402.455,212	16	552.896,966 402.453,428	3.23
17	552.887,683 402.448,378	18	552.875,34 402.441,62	14.072
19	552.862,915 402.434,865	20	552.844,599 402.424,915	20.844
21	552.838,701 402.421,878	22	552.832,653 402.418,861	6.759
23	552.822,862 402.414,058	24	552.817,591 402.411,436	5.887
25	552.815,066 402.410,193	26	552.812,855 402.409,018	2.504
27	552.806,116 402.405,811	28	552.797,68 402.401,762	9.357

Punct început	X / Y	Punct sfârșit	X / Y	Lungime segment (** (m)
4	552.820,852 402.392,683	5	552.835,473 402.403,654	18.279
6	552.839,276 402.406,505	7	552.847,276 402.412,749	10.148
8	552.851,269 402.415,677	9	552.857,395 402.420,312	7.682
10	552.867,449 402.427,872	11	552.875,348 402.433,906	9.94
12	552.887,539 402.443,113	13	552.895,432 402.449,067	9.887
14	552.902,839 402.455,333	15	552.899,659 402.455,212	3.182
16	552.896,966 402.453,428	17	552.887,683 402.448,378	10.568
18	552.875,34 402.441,62	19	552.862,915 402.434,865	14.143
20	552.844,599 402.424,915	21	552.838,701 402.421,878	6.634
22	552.832,653 402.418,861	23	552.822,862 402.414,058	10.906
24	552.817,591 402.411,436	25	552.815,066 402.410,193	2.814
26	552.812,855 402.409,018	27	552.806,116 402.405,811	7.463
28	552.797,68 402.401,762	1	552.800,958 402.395,812	6.793

\*\* Lungimile segmentelor sunt determinate în planul de proiecție Stereo 70 și sunt rotunjite la 1 milimetru.

\*\*\* Distanța dintre puncte este formată din segmente cumulate ce sunt mai mici decât valoarea 1 milimetru.

**DATE DESPRE IMOBILUL NR. 2647**

Oficiul de Cadastru și Publicitate Imobiliară PRAHOVA  
Biroul de Cadastru și Publicitate Imobiliară Câmpina

**A. Partea I. Descrierea imobilului**

TEREN Necunoscut

Adresa: Loc. Provita De Jos, Jud. Prahova

Nr. Crt	Nr cadastral Nr. topografic	Suprafața* (mp)	Observații / Referințe
A1		17.432	Sector cadastral:6 Teren imprejmuit;

**B. Partea II. Proprietari și acte**

Inscrieri privitoare la dreptul de proprietate și alte drepturi reale		Referințe
/		
Act Normativ nr. 7, din 13/03/1996 emis de Parlamentul României (lege);		
B1	Inscrierea posesiei, drept de PROPRIETATE, dobandit prin Lege, cota actuala 1/1 1) NEIDENTIFICAT NEIDENTIFICAT	A1
Act Normativ nr. 7, din 13/03/1996 emis de Parlamentul României, (art.13); (lege);		
B2	Se noteaza mentiunea de proprietar neidentificat.	A1

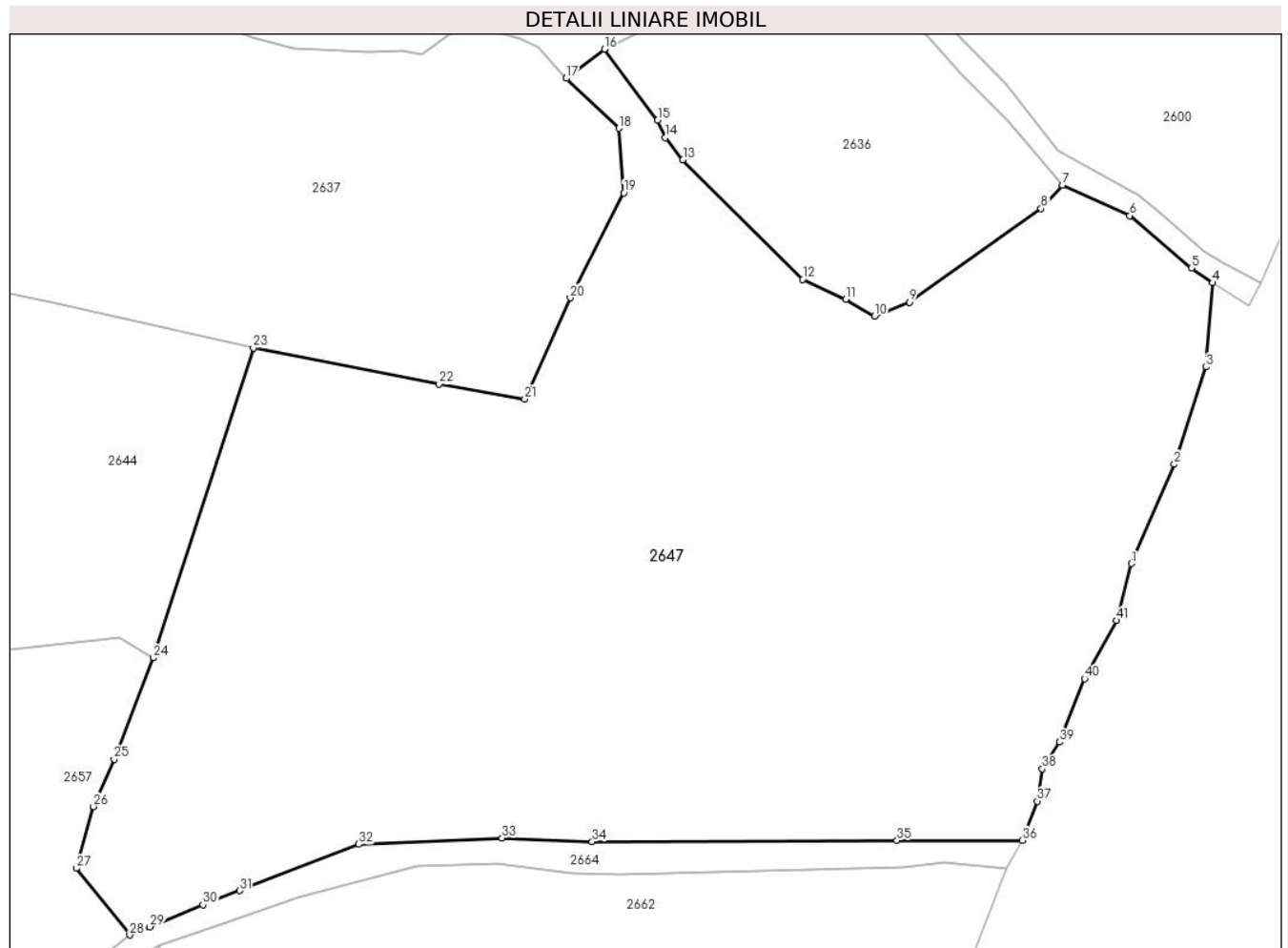
**C. Partea III. SARCINI .**

Inscrieri privind dezmembramintele dreptului de proprietate, drepturi reale de garanție și sarcini	Referințe
NU SUNT	

**Teren**

Nr cadastral	Suprafața (mp)*	Observații / Referințe
	17.432	

\* Suprafața este determinată în planul de proiecție Stereo 70.



**Date referitoare la teren**

Crt	Categorie folosință	Intravilan	Suprafața (mp)	Tarla	Parcelă	Nr. topo	Observații / Referințe
1	faneata	DA	17.340	10	-	-	Parc. 387, 389, 390, 391, 392, 393, 394, 395
2	faneata	NU	92	10	387, 390, 391, 392	-	

**Lungime Segmente**

1) Valorile lungimilor segmentelor sunt obținute din proiecție în plan.

Punct început	X / Y	Punct sfârșit	X / Y	Lungime segment
1	553.310,23 402.409,231	2	553.317,836 402.426,883	19.221
4	553.324,7 402.459,18	5	553.320,887 402.461,84	4.65
7	553.297,912 402.476,552	8	553.294,112 402.472,381	5.643
10	553.264,462 402.453,231	11	553.259,265 402.456,221	5.996
2	553.317,836 402.426,883	3	553.323,468 402.444,203	18.213
5	553.320,887 402.461,84	6	553.309,932 402.471,134	14.366
8	553.294,112 402.472,381	9	553.270,658 402.455,735	28.761
11	553.259,265 402.456,221	12	553.251,638 402.459,768	8.412
3	553.323,468 402.444,203	4	553.324,7 402.459,18	15.027
6	553.309,932 402.471,134	7	553.297,912 402.476,552	13.185
9	553.270,658 402.455,735	10	553.264,462 402.453,231	6.683
12	553.251,638 402.459,768	13	553.230,265 402.481,05	30.162

Punct început	X / Y	Punct sfârșit	X / Y	Lungime segment	Punct început	X / Y	Punct sfârșit	X / Y	Lungime segment	Punct început	X / Y	Punct sfârșit	X / Y	Lungime segment
13	553.230,265 402.481,05	14	553.227,166 402.485,046	5.057	14	553.227,166 402.485,046	15	553.225,782 402.488,12	3.371	15	553.225,782 402.488,12	16	553.216,28 402.500,75	15.805
16	553.216,28 402.500,75	17	553.209,5 402.495,553	8.543	17	553.209,5 402.495,553	18	553.218,879 402.486,675	12.914	18	553.218,879 402.486,675	19	553.219,733 402.475,193	11.514
19	553.219,733 402.475,193	20	553.210,183 402.456,519	20.974	20	553.210,183 402.456,519	21	553.202,098 402.438,512	19.739	21	553.202,098 402.438,512	22	553.186,813 402.441,166	15.513
22	553.186,813 402.441,166	23	553.153,73 402.447,57	33.697	23	553.153,73 402.447,57	24	553.135,9 402.392,43	57.951	24	553.135,9 402.392,43	25	553.128,93 402.374,39	19.34
25	553.128,93 402.374,39	26	553.125,251 402.365,964	9.194	26	553.125,251 402.365,964	27	553.122,173 402.354,988	11.4	27	553.122,173 402.354,988	28	553.131,694 402.343,127	15.21
28	553.131,694 402.343,127	29	553.135,287 402.344,575	3.874	29	553.135,287 402.344,575	30	553.144,759 402.348,484	10.247	30	553.144,759 402.348,484	31	553.151,262 402.351,021	6.98
31	553.151,262 402.351,021	32	553.172,503 402.359,271	22.787	32	553.172,503 402.359,271	33	553.198,042 402.360,364	25.562	33	553.198,042 402.360,364	34	553.214,11 402.359,734	16.08
34	553.214,11 402.359,734	35	553.268,444 402.359,938	54.334	35	553.268,444 402.359,938	36	553.290,759 402.359,962	22.315	36	553.290,759 402.359,962	37	553.293,421 402.366,93	7.459
37	553.293,421 402.366,93	38	553.294,335 402.372,697	5.839	38	553.294,335 402.372,697	39	553.297,369 402.377,46	5.647	39	553.297,369 402.377,46	40	553.301,867 402.388,755	12.158
40	553.301,867 402.388,755	41	553.307,499 402.399,099	11.778	41	553.307,499 402.399,099	1	553.310,23 402.409,231	10.494					

\*\* Lungimile segmentelor sunt determinate în planul de proiecție Stereo 70 și sunt rotunjite la 1 milimetru.

\*\*\* Distanța dintre puncte este formată din segmente cumulate ce sunt mai mici decât valoarea 1 milimetru.



**DATE DESPRE IMOBILUL NR. 2648**

Oficiul de Cadastru și Publicitate Imobiliară PRAHOVA  
Biroul de Cadastru și Publicitate Imobiliară Câmpina

**A. Partea I. Descrierea imobilului**

TEREN Intravilan

Adresa: Loc. Provita De Jos, Str Vîrful Crucii, Nr. 572, Jud. Prahova

Nr. Crt	Nr cadastral Nr. topografic	Suprafața* (mp)	Observații / Referințe
A1		Din acte: 1.097 Masurata: 1.090	Sector cadastral:6 Teren imprejmuit;

**Construcții**

Crt	Nr cadastral Nr. topografic	Adresa	Observații / Referințe
A1.1		Loc. Provita De Jos, Str Vîrful Crucii, Nr. 572, Jud. Prahova	Nr. niveluri:2; S. construita la sol:88 mp; Locuinta (Beci+P). Sc beci = 19.4mp, Sc parter = 88mp (din care Sc terasa acoperita = 8.5mp). Sc desf. = 107.4mp.
A1.2		Loc. Provita De Jos, Str Vîrful Crucii, Nr. 572, Jud. Prahova	Nr. niveluri:1; S. construita la sol:20 mp; Locuinta (P).

**B. Partea II. Proprietari și acte**

Inscrieri privitoare la dreptul de proprietate și alte drepturi reale		Referințe
/		
Act Notarial nr. 6143, din 28/10/2004 emis de NP Ivan Mihaela (contract de donatie);		
B1	Intabulare, drept de PROPRIETATE, dobandit prin Conventie, cota actuala 254/1090 1) PASCU EMILIA	A1
B2	Intabulare, drept de PROPRIETATE din locuinta C1 se instraineaza: camera nr. 5 in intregime, si un drept indiviz de 1/2 din holul notat cu cfra 4 si un drept indiviz de 1/2 din terasa acoperita notata cu cifra 3., dobandit prin Conventie, cota actuala 1/1 1) PASCU EMILIA	A1.1
B3	Intabulare, drept de PROPRIETATE, dobandit prin Conventie, cota actuala 1/1 1) PASCU EMILIA	A1.2
Act Normativ nr. 7, din 13/03/1996 emis de Parlamentul României (lege);		
B4	Inscrierea provizorie, drept de PROPRIETATE, dobandit prin Lege, cota actuala 836/1090 1) NEIDENTIFICAT NEIDENTIFICAT	A1

**C. Partea III. SARCINI**

Inscrieri privind dezmembramintele dreptului de proprietate, drepturi reale de garanție și sarcini		Referințe
/		
Act Notarial nr. 6143, din 28/10/2004 emis de NP Ivan Mihaela (contract de donatie);		
C1	Intabulare, drept de IPOTECA LEGALA, Valoare:0 obligatia de intretinere si ingrijire pe tot timpul vietii, dobandit prin Conventie, cota actuala 254/1090, cota initiala 254/1090 1) IRIMIA C NICOLAE 2) IRIMIA S MARIA	A1
C2	Intabulare, drept de IPOTECA LEGALA, Valoare:0 obligatia de intretinere si ingrijire pe tot timpul vietii, dobandit prin Conventie, cota actuala 1/1, cota initiala 1/1 1) IRIMIA C NICOLAE 2) IRIMIA S MARIA OBSERVATII: Pe camera nr. 5 in intregime, si un drept indiviz de 1/2 din holul notat cu cfra 4 si un drept indiviz de 1/2 din terasa acoperita notata cu cifra 3.	A1.1
C3	Intabulare, drept de IPOTECA LEGALA, Valoare:0 obligatia de intretinere si ingrijire pe tot timpul vietii, dobandit prin Conventie, cota actuala 1/1, cota initiala 1/1 1) IRIMIA C NICOLAE 2) IRIMIA S MARIA	A1.2

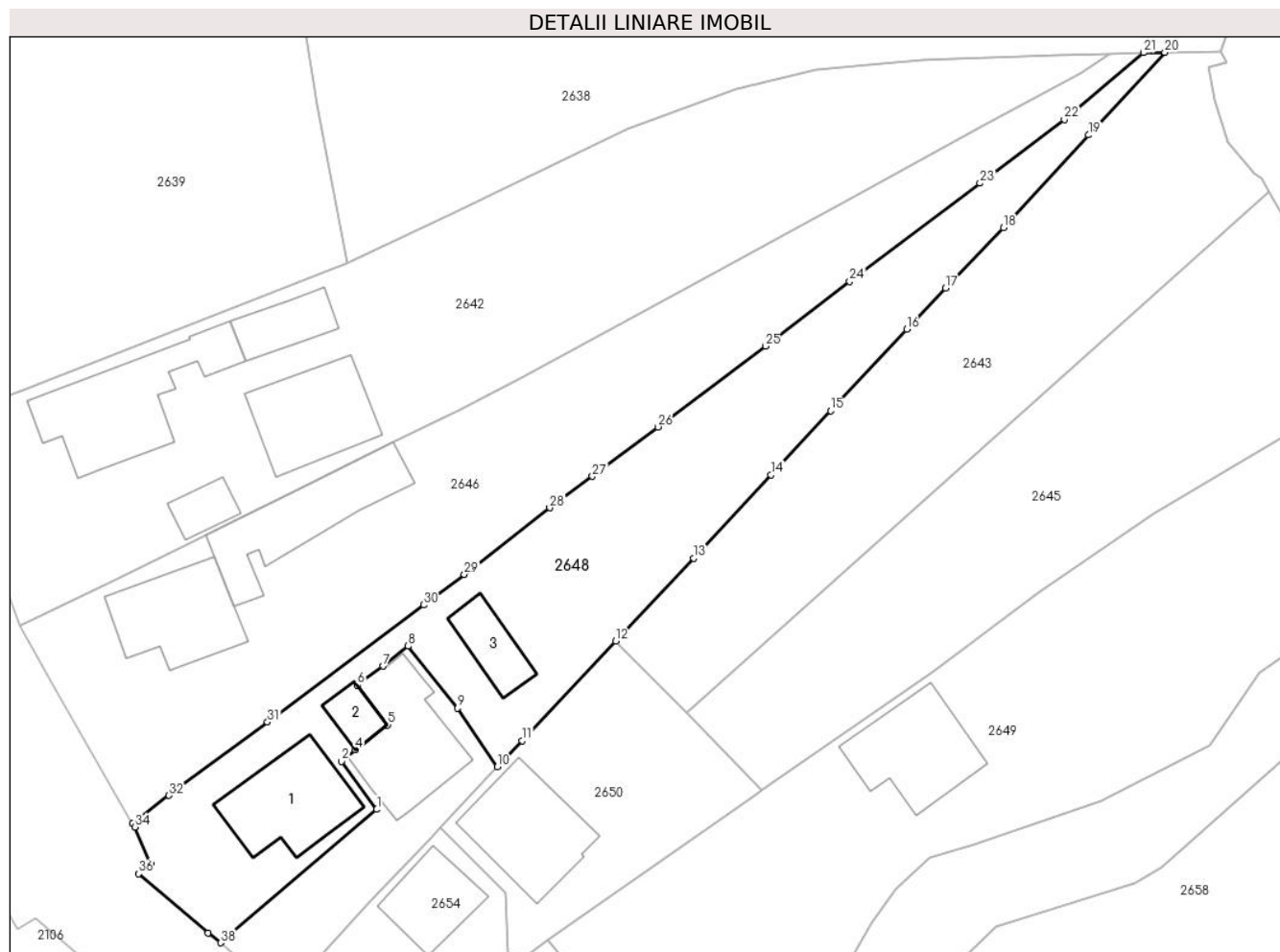
Inscrieri privind dezmembramintele dreptului de proprietate, drepturi reale de garanție și sarcini	Referințe
--	-----------



### Teren

Nr cadastral	Suprafața (mp)*	Observații / Referințe
	Din acte: 1.097 Masurata: 1.090	

\* Suprafața este determinată în planul de proiecție Stereo 70.



### Date referitoare la teren

Crt	Categorie folosință	Intra vilan	Suprafața (mp)	Tarla	Parcelă	Nr. topo	Observații / Referințe
1	curți constructii	DA	500	10	425	-	
2	arabil	DA	590	10	426	-	

### Date referitoare la construcții

Crt	Număr	Destinație construcție	Supraf. (mp)	Situație juridică	Observații / Referințe
A1.1		construcții de locuințe	88	Cu acte	Nr. niveluri:2; S. construita la sol:88 mp; Locuinta (Beci+P). Sc beci = 19.4mp, Sc parter = 88mp (din care Sc terasa acoperita = 8.5 mp). Sc desf. = 107.4mp.
A1.2		construcții de locuințe	20	Cu acte	Nr. niveluri:1; S. construita la sol:20 mp; Locuinta (P).
A1.3		construcții anexa	35	Fara acte	Nr. niveluri:1; S. construita la sol:35 mp; Anexa (P).

### Lungime Segmente

1) Valorile lungimilor segmentelor sunt obținute din proiecție în plan.

Punct început	X / Y	Punct sfârșit	X / Y	Lungime segment (** (m)	Punct început	X / Y	Punct sfârșit	X / Y	Lungime segment (** (m)
---------------	-------	---------------	-------	-------------------------	---------------	-------	---------------	-------	-------------------------

Punct început	X / Y	Punct sfârșit	X / Y	Lungime segment (** (m)
1	552.831,084 402.384,518	2	552.827,787 402.389,006	5.569
3	552.828,27 402.389,481	4	552.829,068 402.390,097	1.008
5	552.832,092 402.392,432	6	552.829,261 402.396,155	4.678
7	552.831,656 402.397,931	8	552.834,027 402.399,8	3.019
9	552.838,62 402.393,978	10	552.842,378 402.388,496	6.646
11	552.844,687 402.390,935	12	552.853,454 402.400,266	12.804
13	552.860,728 402.408,016	14	552.867,999 402.415,813	10.661
15	552.873,551 402.421,832	16	552.880,699 402.429,446	10.444
17	552.884,317 402.433,299	18	552.889,737 402.438,949	7.829
19	552.897,699 402.447,632	20	552.904,833 402.455,361	10.518
21	552.902,839 402.455,333	22	552.895,432 402.449,067	9.702
23	552.887,539 402.443,113	24	552.875,348 402.433,906	15.277
25	552.867,449 402.427,872	26	552.857,395 402.420,312	12.579
27	552.851,269 402.415,677	28	552.847,276 402.412,749	4.951
29	552.839,276 402.406,505	30	552.835,473 402.403,654	4.753
31	552.820,852 402.392,683	32	552.811,619 402.385,822	11.503
33	552.808,226 402.383,182	34	552.808,425 402.382,874	0.367
35	552.809,91 402.379,409	36	552.808,784 402.378,489	1.454
37	552.815,313 402.372,97	38	552.816,45 402.372,034	1.473

Punct început	X / Y	Punct sfârșit	X / Y	Lungime segment (** (m)
2	552.827,787 402.389,006	3	552.828,27 402.389,481	0.677
4	552.829,068 402.390,097	5	552.832,092 402.392,432	3.821
6	552.829,261 402.396,155	7	552.831,656 402.397,931	2.982
8	552.834,027 402.399,8	9	552.838,62 402.393,978	7.415
10	552.842,378 402.388,496	11	552.844,687 402.390,935	3.359
12	552.853,454 402.400,266	13	552.860,728 402.408,016	10.629
14	552.867,999 402.415,813	15	552.873,551 402.421,832	8.189
16	552.880,699 402.429,446	17	552.884,317 402.433,299	5.285
18	552.889,737 402.438,949	19	552.897,699 402.447,632	11.781
20	552.904,833 402.455,361	21	552.902,839 402.455,333	1.994
22	552.895,432 402.449,067	23	552.887,539 402.443,113	9.887
24	552.875,348 402.433,906	25	552.867,449 402.427,872	9.94
26	552.857,395 402.420,312	27	552.851,269 402.415,677	7.682
28	552.847,276 402.412,749	29	552.839,276 402.406,505	10.148
30	552.835,473 402.403,654	31	552.820,852 402.392,683	18.279
32	552.811,619 402.385,822	33	552.808,226 402.383,182	4.299
34	552.808,425 402.382,874	35	552.809,91 402.379,409	3.77
36	552.808,784 402.378,489	37	552.815,313 402.372,97	8.549
38	552.816,45 402.372,034	1	552.831,084 402.384,518	19.235

\*\* Lungimile segmentelor sunt determinate în planul de proiecție Stereo 70 și sunt rotunjite la 1 milimetru.

\*\*\* Distanța dintre puncte este formată din segmente cumulate ce sunt mai mici decât valoarea 1 milimetru.

**DATE DESPRE IMOBILUL NR. 2649**

Oficiul de Cadastru și Publicitate Imobiliară PRAHOVA  
Biroul de Cadastru și Publicitate Imobiliară Câmpina

**A. Partea I. Descrierea imobilului**

TEREN Intravilan

Adresa: Loc. Provita De Jos, Jud. Prahova, T10, P422

Nr. Crt	Nr cadastral Nr. topografic	Suprafața* (mp)	Observații / Referințe
A1	21789	Din acte: 1.600 Masurata: 1.547	Sector cadastral:6 Teren imprejmuit;

**Construcții**

Crt	Nr cadastral Nr. topografic	Adresa	Observații / Referințe
A1.1	21789-C1	Loc. Provita De Jos, Jud. Prahova	Nr. niveluri:2; S. construita la sol:88 mp; Locuinta, an 1992, P+M, Scd=186 mp

**B. Partea II. Proprietari și acte**

Inscrieri privitoare la dreptul de proprietate și alte drepturi reale	Referințe
<b>47960 / 10/10/2023</b>	
Act Administrativ nr. 5989, din 06/10/2023 emis de PRIMARIA PROVITA DE JOS (act administrativ nr 6350 din 06.10.2023, emis de PRIMARIA PROVITA DE JOS;act notarial nr 3647 din 19.05.1994, emis de NOTARIATUL DE STAT CAMPINA;act administrativ nr 753726 din 20.04.2016, emis de PRIMARIA SECTOR 5);	
B1	A1, A1.1
Intabulare, drept de PROPRIETATEcumpărare ca bun comun și construire, dobandit prin Conventie, cota actuala 1/1	
1) FRIZE ALEXANDRINA	
2) FRIZE CRISTIAN-VASILE	

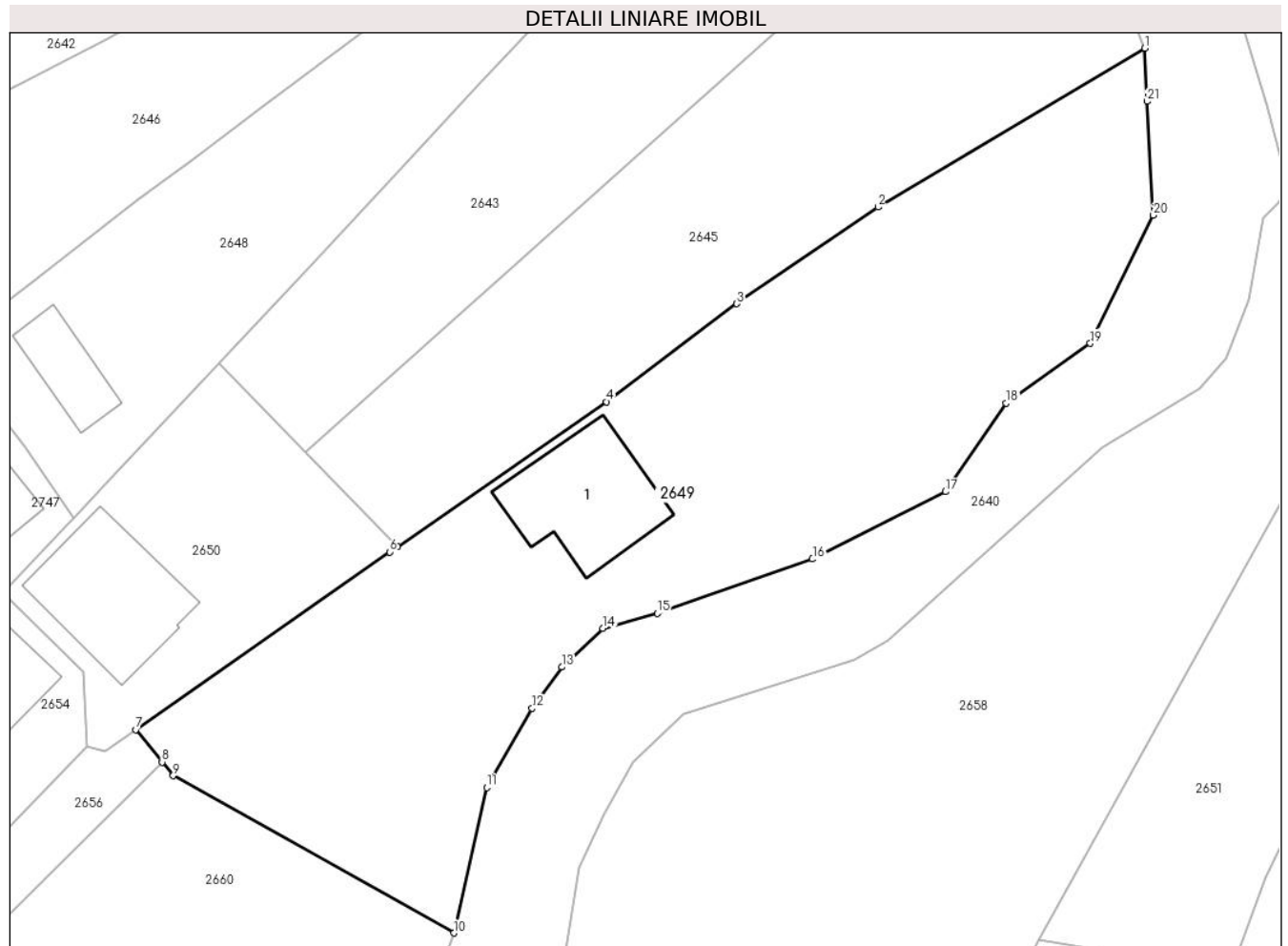
**C. Partea III. SARCINI .**

Inscrieri privind dezmembramintele dreptului de proprietate, drepturi reale de garanție și sarcini	Referințe
NU SUNT	

**Teren**

Nr cadastral	Suprafața (mp)*	Observații / Referințe
21789	Din acte: 1.600 Masurata: 1.547	

\* Suprafața este determinată în planul de proiecție Stereo 70.



**Date referitoare la teren**

Crt	Categorie folosință	Intra vilan	Suprafața (mp)	Tarla	Parcelă	Nr. topo	Observații / Referințe
1	curți constructii	DA	748	10	422	-	
2	arabil	DA	799	10	422	-	

**Date referitoare la construcții**

Crt	Număr	Destinație construcție	Supraf. (mp)	Situație juridică	Observații / Referințe
A1.1	21789-C1	construcții de locuințe	88	Cu acte	Nr. niveluri:2; S. construita la sol:88 mp; Locuinta, an 1992, P+M, Scd=186 mp

**Lungime Segmente**

1) Valorile lungimilor segmentelor sunt obținute din proiecție în plan.

Punct început	X / Y	Punct sfârșit	X / Y	Lungime segment (** (m))
1	552.924,257 402.424,377	2	552.903,876 402.412,232	23.725
3	552.893,076 402.404,842	4	552.883,119 402.397,353	12.459

Punct început	X / Y	Punct sfârșit	X / Y	Lungime segment (** (m))
2	552.903,876 402.412,232	3	552.893,076 402.404,842	13.086
4	552.883,119 402.397,353	5	552.867,129 402.386,29	19.444

Punct început	X / Y	Punct sfârșit	X / Y	Lungime segment (** (m)
5	552.867,129 402.386,29	6	552.866,537 402.385,88	0.72
7	552.847,119 402.372,295	8	552.849,141 402.369,814	3.2
9	552.849,992 402.368,771	10	552.871,438 402.356,754	24.583
11	552.873,959 402.367,872	12	552.877,445 402.373,923	6.983
13	552.879,694 402.377,077	14	552.882,853 402.380,033	4.326
15	552.886,998 402.381,195	16	552.898,87 402.385,334	12.573
17	552.909,022 402.390,482	18	552.913,678 402.397,24	8.207
19	552.920,106 402.401,821	20	552.924,931 402.411,619	10.922
21	552.924,433 402.420,316	1	552.924,257 402.424,377	4.065

Punct început	X / Y	Punct sfârșit	X / Y	Lungime segment (** (m)
6	552.866,537 402.385,88	7	552.847,119 402.372,295	23.698
8	552.849,141 402.369,814	9	552.849,992 402.368,771	1.346
10	552.871,438 402.356,754	11	552.873,959 402.367,872	11.4
12	552.877,445 402.373,923	13	552.879,694 402.377,077	3.874
14	552.882,853 402.380,033	15	552.886,998 402.381,195	4.305
16	552.898,87 402.385,334	17	552.909,022 402.390,482	11.383
18	552.913,678 402.397,24	19	552.920,106 402.401,821	7.893
20	552.924,931 402.411,619	21	552.924,433 402.420,316	8.711

\*\* Lungimile segmentelor sunt determinate în planul de proiecție Stereo 70 și sunt rotunjite la 1 milimetru.

\*\*\* Distanța dintre puncte este formată din segmente cumulate ce sunt mai mici decât valoarea 1 milimetru.



**DATE DESPRE IMOBILUL NR. 2650**

Oficiul de Cadastru și Publicitate Imobiliară PRAHOVA  
Biroul de Cadastru și Publicitate Imobiliară Câmpina

**A. Partea I. Descrierea imobilului**

TEREN Intravilan

Nr. CF vechi:431

Nr. cadastral vechi:563

Adresa: Loc. Provita De Jos, Jud. Prahova

Nr. Crt	Nr cadastral Nr. topografic	Suprafața* (mp)	Observații / Referințe
A1	20761	Din acte: 414 Masurata: 421	Sector cadastral:6 Teren imprejmuit; Constructia C1 inregistrata in CF 20761-C1; pct. "Acasa"

**B. Partea II. Proprietari și acte**

Inscrieri privitoare la dreptul de proprietate și alte drepturi reale	Referințe
<b>20406 / 19/05/2022</b>	
Act Notarial nr. 2478, din 18/05/2022 emis de NP Pop Mihaela Cristina;	
B3	A1
Intabulare, drept de PROPRIETATEcimpărare ca bun propriu, pentru terenul in cota de 1/2, aferent aferent garajului locuintei C2, cu nr.cad. 563/C2;0;1, dobandit prin Conventie, cota actuala 1/2	
1) DOBRE IOANA-SAIDA	

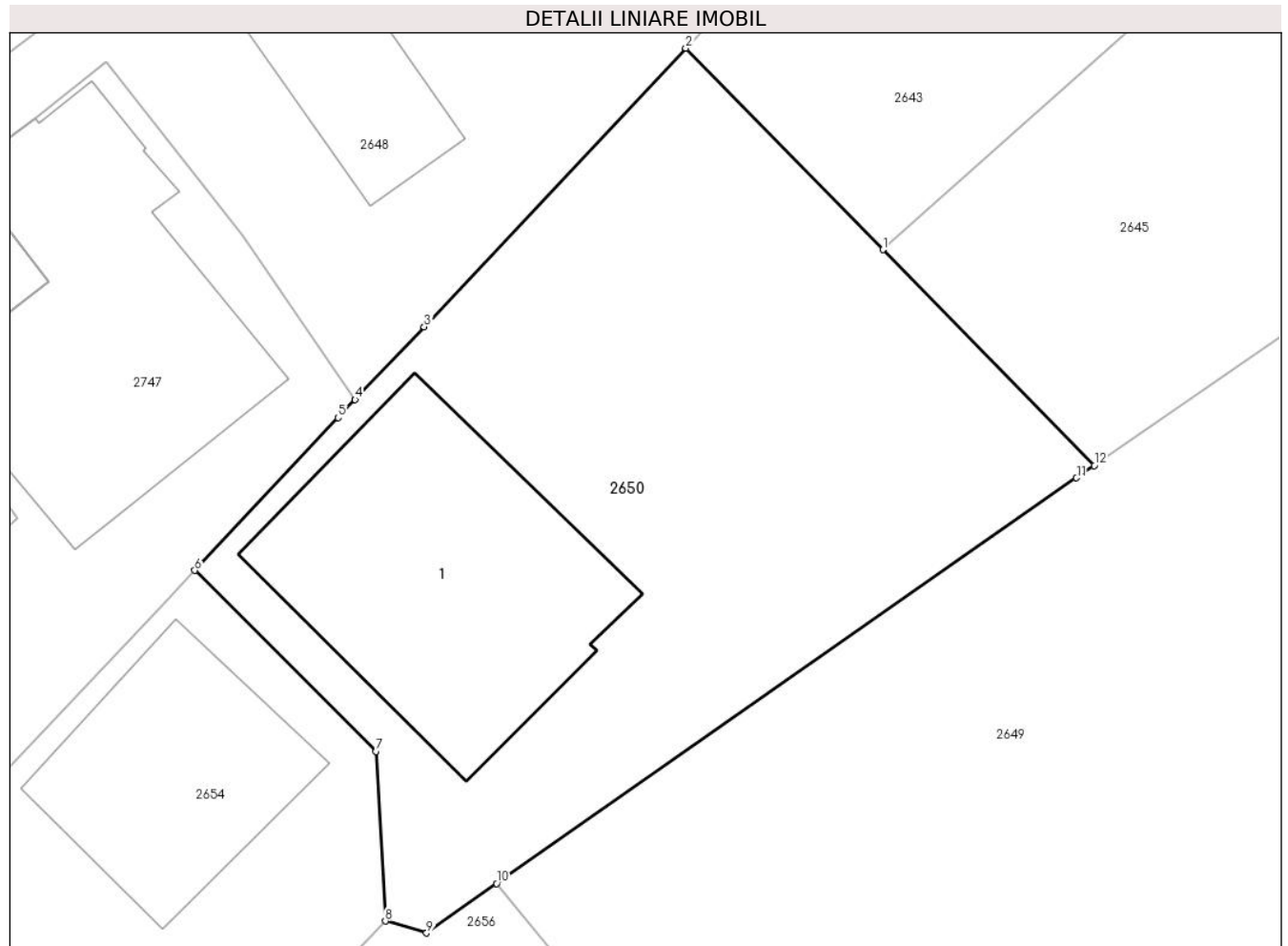
**C. Partea III. SARCINI**

Inscrieri privind dezmembramintele dreptului de proprietate, drepturi reale de garanție și sarcini	Referințe
<b>30751 / 22/06/2023</b>	
Act Administrativ nr. 1359/2017, din 20/06/2023 emis de BEJ COSTOAIIE MARCEL (hotarare judecatoreasca nr 1498 din 19.06.2017, emis de JUDECATORIA CAMPINA);	
C1	A1
se noteaza urmarirea imobiliara ( somatie) pentru suma de 3.942,05 LEI reprezentand debit si cheltuieli de executare (suma de plata se va actualiza la data achitarii integrale a debitului ) in favoarea creditoarei EOS CREDIT FUNDING DAC REPREZ DE EOS KSI ROMANIA SRL, la cererea EJ Costoaie Marcel, asupra cotei de teren aferenta imobilului cu nr cad 20761-C1-U1	

**Teren**

Nr cadastral	Suprafața (mp)*	Observații / Referințe
20761	Din acte: 414 Masurata: 421	pct. "Acasa"

\* Suprafața este determinată în planul de proiecție Stereo 70.



**Date referitoare la teren**

Crt	Categorie folosință	Intra vilan	Suprafața (mp)	Tarla	Parcelă	Nr. topo	Observații / Referințe
1	curți constructii	DA	421	10	423, 424	-	

**Lungime Segmente**

1) Valorile lungimilor segmentelor sunt obținute din proiecție în plan.

Punct început	X / Y	Punct sfârșit	X / Y	Lungime segment (** (m)
1	552.860,059 402.393,516	2	552.853,454 402.400,266	9.443
2	552.853,454 402.400,266	3	552.844,687 402.390,935	12.804
3	552.844,687 402.390,935	4	552.842,378 402.388,496	3.359
4	552.842,378 402.388,496	5	552.841,808 402.387,895	0.828
5	552.841,808 402.387,895	6	552.837,008 402.382,783	7.012



Punct început	X / Y	Punct sfârșit	X / Y	Lungime segment (** (m)
6	552.837,008 402.382,783	7	552.843,084 402.376,725	8.58
7	552.843,084 402.376,725	8	552.843,39 402.371,041	5.692
8	552.843,39 402.371,041	9	552.844,771 402.370,641	1.438
9	552.844,771 402.370,641	10	552.847,119 402.372,295	2.872
10	552.847,119 402.372,295	11	552.866,537 402.385,88	23.698
11	552.866,537 402.385,88	12	552.867,129 402.386,29	0.72
12	552.867,129 402.386,29	1	552.860,059 402.393,516	10.11

\*\* Lungimile segmentelor sunt determinate în planul de proiecție Stereo 70 și sunt rotunjite la 1 milimetru.

\*\*\* Distanța dintre puncte este formată din segmente cumulate ce sunt mai mici decât valoarea 1 milimetru.



**DATE DESPRE IMOBILUL NR. 2651**

Oficiul de Cadastru și Publicitate Imobiliară PRAHOVA  
Biroul de Cadastru și Publicitate Imobiliară Câmpina

**A. Partea I. Descrierea imobilului**

TEREN Intravilan

Nr. CF vechi:501  
Nr. cadastral vechi:607

Adresa: Loc. Provita De Jos, Jud. Prahova

Nr. Crt	Nr cadastral Nr. topografic	Suprafața* (mp)	Observații / Referințe
A1	21153	Din acte: 832 Masurata: 883	Sector cadastral:6 Teren imprejmuit; pct"Acasa"

**B. Partea II. Proprietari și acte**

Inscrieri privitoare la dreptul de proprietate și alte drepturi reale	Referințe
<b>6453 / 15/08/2006</b>	
Act Notarial nr. 1617, din 14/08/2006 emis de NP Musat M;	
B1	A1
Intabulare, drept de PROPRIETATEcumparare ca bun propriu, dobandit prin Conventie, cota actuala 1/1	
1) <b>ALBOIU CORNELIA-FLORENTINA</b>	
<i>OBSERVATII: (provenita din conversia CF 501)</i>	

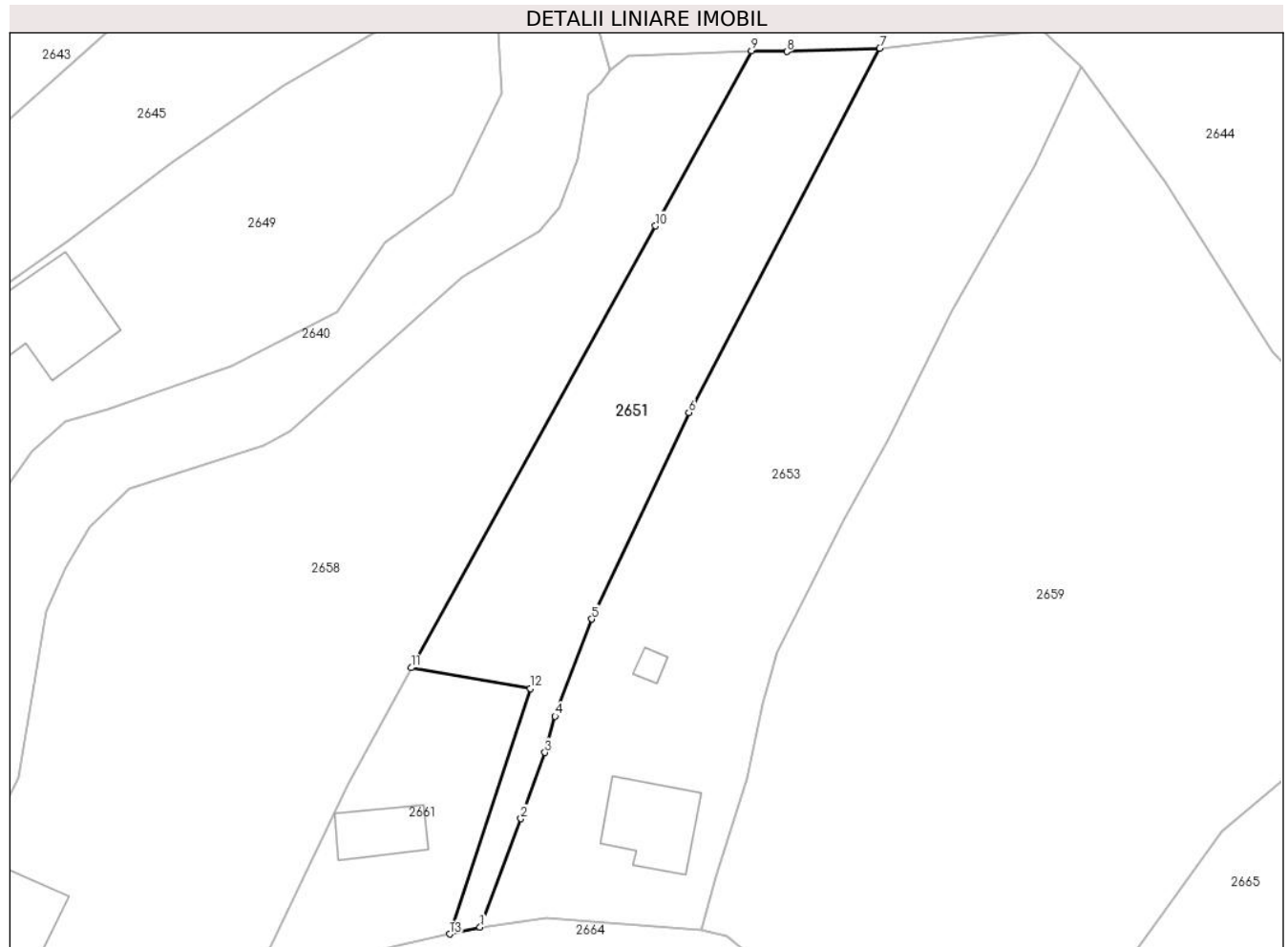
**C. Partea III. SARCINI .**

Inscrieri privind dezmembramintele dreptului de proprietate, drepturi reale de garanție și sarcini	Referințe
NU SUNT	

**Teren**

Nr cadastral	Suprafața (mp)*	Observații / Referințe
21153	Din acte: 832 Masurata: 883	pct"Acasa"

\* Suprafața este determinată în planul de proiecție Stereo 70.



**Date referitoare la teren**

Crt	Categorie folosință	Intra vilan	Suprafața (mp)	Tarla	Parcelă	Nr. topo	Observații / Referințe
1	faneata	DA	883	10	412 ; 413	-	

**Lungime Segmente**

1) Valorile lungimilor segmentelor sunt obținute din proiecție în plan.

Punct început	X / Y	Punct sfârșit	X / Y	Lungime segment (** (m)
1	552.922,803 402.331,303	2	552.926,73 402.341,74	11.151
2	552.926,73 402.341,74	3	552.929,059 402.348,112	6.784
3	552.929,059 402.348,112	4	552.930,034 402.351,601	3.623
4	552.930,034 402.351,601	5	552.933,536 402.360,966	9.998
5	552.933,536 402.360,966	6	552.942,91 402.380,849	21.982

Punct început	X / Y	Punct sfârșit	X / Y	Lungime segment (** (m)
6	552.942,91 402.380,849	7	552.961,278 402.415,917	39.587
7	552.961,278 402.415,917	8	552.952,345 402.415,606	8.938
8	552.952,345 402.415,606	9	552.948,943 402.415,663	3.402
9	552.948,943 402.415,663	10	552.939,694 402.398,822	19.214
10	552.939,694 402.398,822	11	552.916,18 402.356,278	48.61
11	552.916,18 402.356,278	12	552.927,639 402.354,292	11.631
12	552.927,639 402.354,292	13	552.919,88 402.330,645	24.887
13	552.919,88 402.330,645	1	552.922,803 402.331,303	2.996

\*\* Lungimile segmentelor sunt determinate în planul de proiecție Stereo 70 și sunt rotunjite la 1 milimetru.

\*\*\* Distanța dintre puncte este formată din segmente cumulate ce sunt mai mici decât valoarea 1 milimetru.



**DATE DESPRE IMOBILUL NR. 2652**

Oficiul de Cadastru și Publicitate Imobiliară PRAHOVA  
Biroul de Cadastru și Publicitate Imobiliară Câmpina

**A. Partea I. Descrierea imobilului**

TEREN Intravilan

Nr. CF vechi:304

Nr. cadastral vechi:304

Adresa: Loc. Provita De Jos, Str Valceaua Pietri, Nr. 565, Jud. Prahova

Nr. Crt	Nr cadastral Nr. topografic	Suprafața* (mp)	Observații / Referințe
A1	21085	Din acte: 304 Masurata: 309	Sector cadastral:6 Teren imprejmuit;

**B. Partea II. Proprietari și acte**

Inscrieri privitoare la dreptul de proprietate și alte drepturi reale		Referințe
<b>473 / 11/02/2003</b>		
Act Notarial nr. 374, din 10/02/2003 emis de BNP Musat M-Campina (act constituire servitute de trecere aut. nr. 4358/21.10.2003 NP Ivan Mihaela);		
B2	se intabuleaza servitutea de trecere in favoarea imobilului pe teren in suprafata de 31,92 mp proprietatea lui Ivanovici Elena neinscris in CF <i>OBSERVATII: (provenita din conversia CF 304)</i>	A1
<b>26473 / 08/09/2020</b>		
Act Notarial nr. 888, din 04/09/2020 emis de Mititiuc Adriana Madalina (act administrativ nr 875 din 04.09.2020, emis de Mititiuc Adriana Madalina;act notarial nr 887 din 04.09.2020, emis de Mititiuc Adriana Madalina);		
B3	Intabulare, drept de PROPRIETATE, dobandit prin Conventie, cota actuala 1/1 1) <b>MATEI GABRIELA</b> , reinscrisa pentru intreaga cota	A1

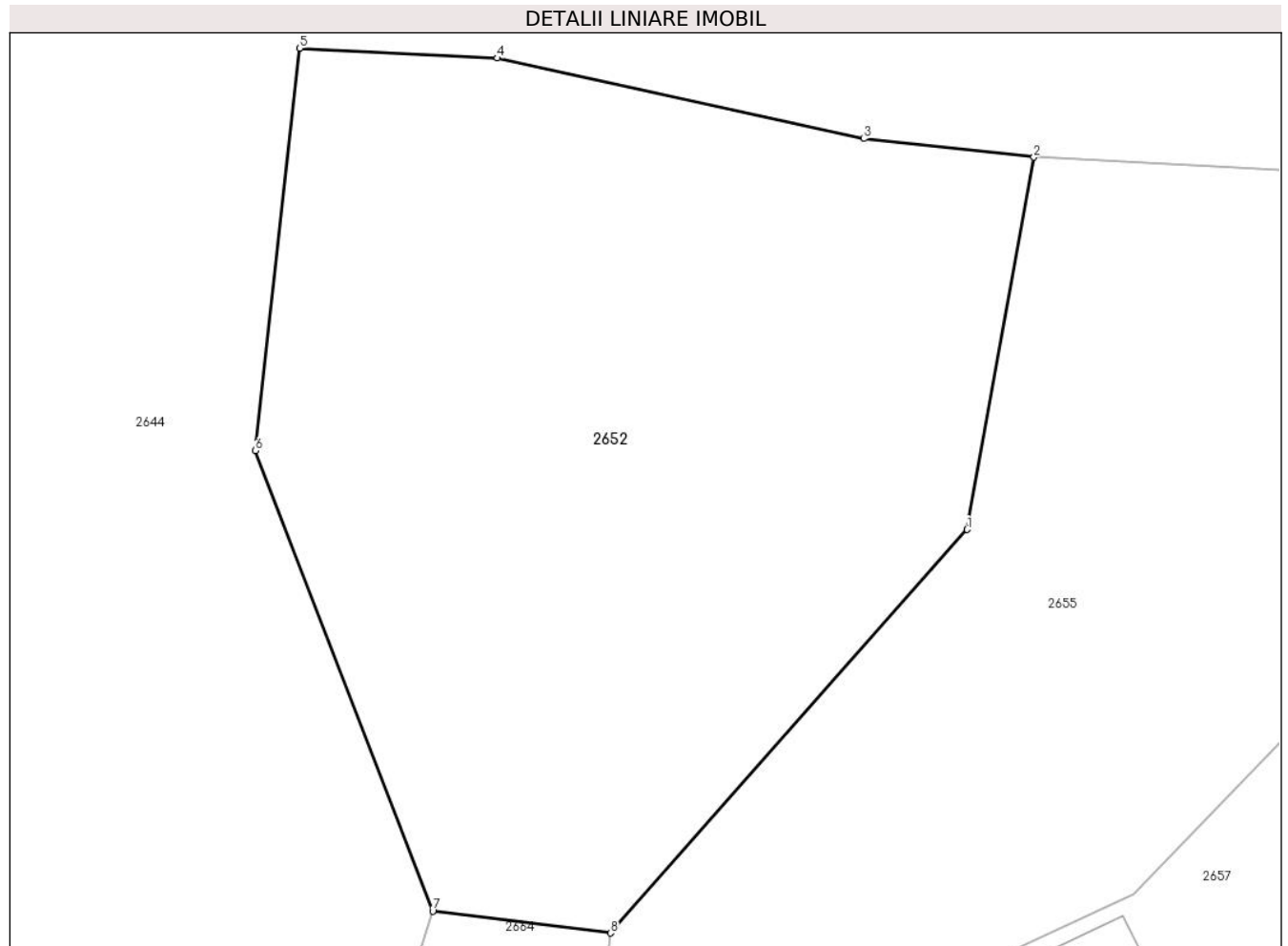
**C. Partea III. SARCINI .**

Inscrieri privind dezmembramintele dreptului de proprietate, drepturi reale de garanție și sarcini	Referințe
NU SUNT	

**Teren**

Nr cadastral	Suprafața (mp)*	Observații / Referințe
21085	Din acte: 304 Masurata: 309	

\* Suprafața este determinată în planul de proiecție Stereo 70.



**Date referitoare la teren**

Crt	Categorie folosință	Intra vilan	Suprafața (mp)	Tarla	Parcelă	Nr. topo	Observații / Referințe
1	curți constructii	DA	309	-	-	-	

**Lungime Segmente**

1) Valorile lungimilor segmentelor sunt obținute din proiecție în plan.

Punct început	X / Y	Punct sfârșit	X / Y	Lungime segment (** (m)
1	553.079,04 402.372,11	2	553.080,72 402.381,5	9.539
2	553.080,72 402.381,5	3	553.076,43 402.381,97	4.316
3	553.076,43 402.381,97	4	553.067,19 402.384,0	9.46
4	553.067,19 402.384,0	5	553.062,2 402.384,25	4.996
5	553.062,2 402.384,25	6	553.061,08 402.374,1	10.212



Punct început	X / Y	Punct sfârșit	X / Y	Lungime segment (** (m)
6	553.061,08 402.374,1	7	553.065,56 402.362,49	12.444
7	553.065,56 402.362,49	8	553.070,037 402.361,938	4.511
8	553.070,037 402.361,938	1	553.079,04 402.372,11	13.584

\*\* Lungimile segmentelor sunt determinate în planul de proiecție Stereo 70 și sunt rotunjite la 1 milimetru.

\*\*\* Distanța dintre puncte este formată din segmente cumulate ce sunt mai mici decât valoarea 1 milimetru.



**DATE DESPRE IMOBILUL NR. 2653**

Oficiul de Cadastru și Publicitate Imobiliară PRAHOVA  
Biroul de Cadastru și Publicitate Imobiliară Câmpina

**A. Partea I. Descrierea imobilului**

TEREN Intravilan

Adresa: Loc. Provita De Jos, Nr. 567, Jud. Prahova

Nr. Crt	Nr cadastral Nr. topografic	Suprafața* (mp)	Observații / Referințe
A1		Din acte: 1.600 Masurata: 1.718	Sector cadastral:6 Teren imprejmuit;

**Construcții**

Crt	Nr cadastral Nr. topografic	Adresa	Observații / Referințe
A1.1		Loc. Provita De Jos, Nr. 567, Jud. Prahova	Nr. niveluri:2; S. construita la sol:64 mp; Locuinta (Beci+P). Sc beci = 16.5mp, Sc parter = 64mp, Sc desf. = 80.5mp.
A1.2		Loc. Provita De Jos, Nr. 567, Jud. Prahova	Nr. niveluri:1; S. construita la sol:7 mp; Anexa (P).

**B. Partea II. Proprietari și acte**

Inscrieri privitoare la dreptul de proprietate și alte drepturi reale		Referințe
/		
Act Notarial nr. 2107/345, din 01/08/1959 emis de Notariatul de Stat Local Campina (contract de vanzare-cumparare);		
B1	Intabulare, drept de PROPRIETATE, dobandit prin Conventie, cota actuala 1/1 1) VLAICU MIHAI DEFUNCT:Da 2) VLAICU VASILICA DEFUNCT:Da	A1, A1.1, A1.2

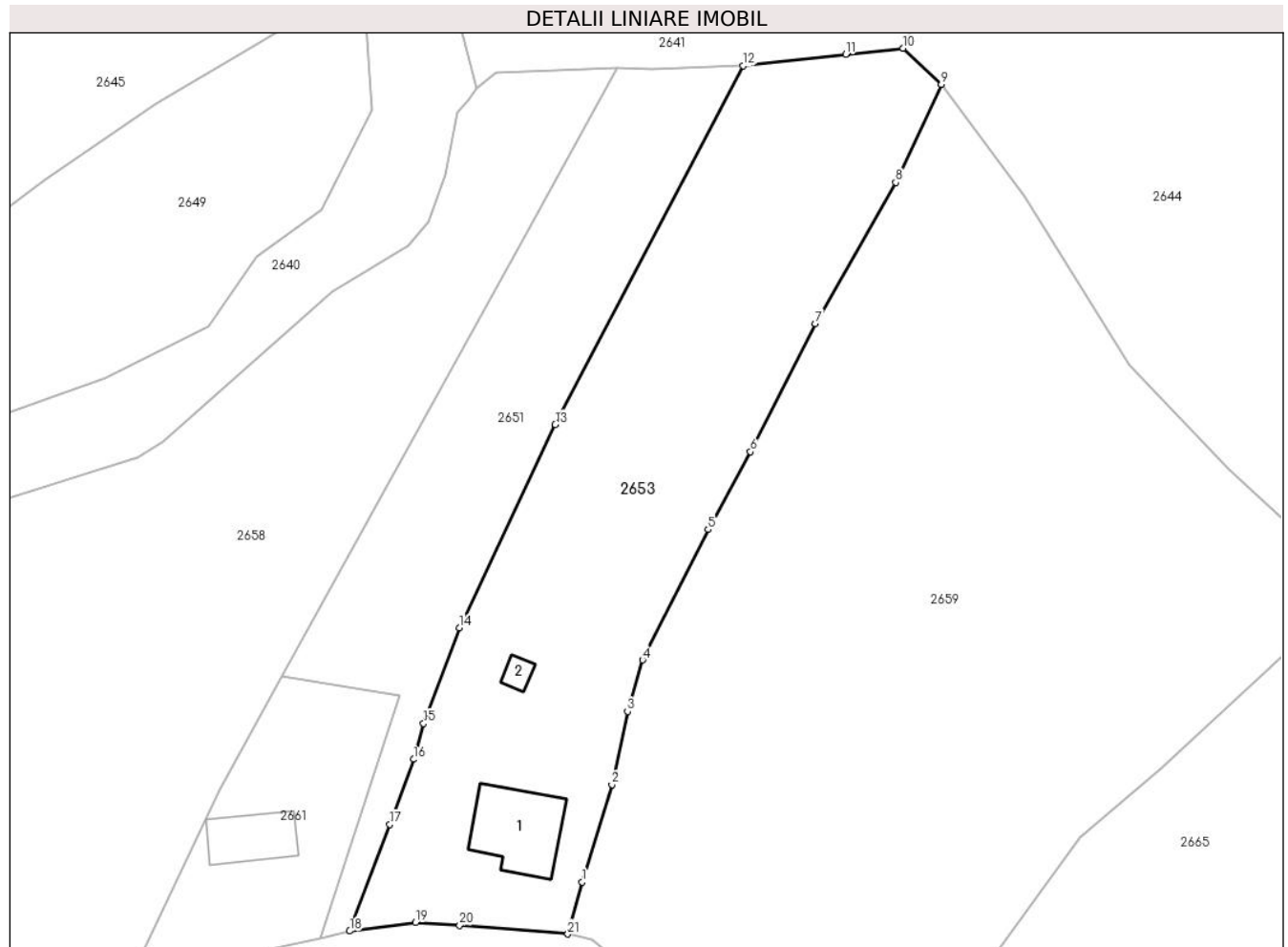
**C. Partea III. SARCINI .**

Inscrieri privind dezmembramintele dreptului de proprietate, drepturi reale de garanție și sarcini	Referințe
NU SUNT	

**Teren**

Nr cadastral	Suprafața (mp)*	Observații / Referințe
	Din acte: 1.600 Masurata: 1.718	

\* Suprafața este determinată în planul de proiecție Stereo 70.



**Date referitoare la teren**

Crt	Categorie folosință	Intra vilan	Suprafața (mp)	Tarla	Parcelă	Nr. topo	Observații / Referințe
1	curți constructii	DA	700	10	409	-	
2	faneata	DA	1.018	10	410	-	

**Date referitoare la construcții**

Crt	Număr	Destinație construcție	Supraf. (mp)	Situație juridică	Observații / Referințe
A1.1		construcții de locuințe	64	Cu acte	Nr. niveluri:2; S. construita la sol:64 mp; Locuinta (Beci+P). Sc beci = 16.5mp, Sc parter = 64mp, Sc desf. = 80.5mp.
A1.2		construcții anexa	7	Cu acte	Nr. niveluri:1; S. construita la sol:7 mp; Anexa (P).

**Lungime Segmente**

1) Valorile lungimilor segmentelor sunt obținute din proiecție în plan.

Punct început	X / Y	Punct sfârșit	X / Y	Lungime segment (** (m)
1	552.945,548 402.336,106	2	552.948,449 402.345,641	9.967

Punct început	X / Y	Punct sfârșit	X / Y	Lungime segment (** (m)
2	552.948,449 402.345,641	3	552.949,971 402.352,802	7.321

Punct început	X / Y	Punct sfârșit	X / Y	Lungime segment (** (m)
3	552.949,971 402.352,802	4	552.951,446 402.357,828	5.238
5	552.957,858 402.370,576	6	552.962,002 402.378,179	8.659
7	552.968,347 402.390,725	8	552.976,189 402.404,529	15.876
9	552.980,652 402.414,13	10	552.976,937 402.417,641	5.112
11	552.971,299 402.417,046	12	552.961,278 402.415,917	10.084
13	552.942,91 402.380,849	14	552.933,536 402.360,966	21.982
15	552.930,034 402.351,601	16	552.929,059 402.348,112	3.623
17	552.926,73 402.341,74	18	552.922,803 402.331,303	11.151
19	552.929,232 402.332,144	20	552.933,556 402.331,847	4.334
21	552.944,14 402.331,022	1	552.945,548 402.336,106	5.275

Punct început	X / Y	Punct sfârșit	X / Y	Lungime segment (** (m)
4	552.951,446 402.357,828	5	552.957,858 402.370,576	14.27
6	552.962,002 402.378,179	7	552.968,347 402.390,725	14.059
8	552.976,189 402.404,529	9	552.980,652 402.414,13	10.588
10	552.976,937 402.417,641	11	552.971,299 402.417,046	5.669
12	552.961,278 402.415,917	13	552.942,91 402.380,849	39.587
14	552.933,536 402.360,966	15	552.930,034 402.351,601	9.998
16	552.929,059 402.348,112	17	552.926,73 402.341,74	6.784
18	552.922,803 402.331,303	19	552.929,232 402.332,144	6.484
20	552.933,556 402.331,847	21	552.944,14 402.331,022	10.616

\*\* Lungimile segmentelor sunt determinate în planul de proiecție Stereo 70 și sunt rotunjite la 1 milimetru.

\*\*\* Distanța dintre puncte este formată din segmente cumulate ce sunt mai mici decât valoarea 1 milimetru.



**DATE DESPRE IMOBILUL NR. 2654**

Oficiul de Cadastru și Publicitate Imobiliară PRAHOVA  
Biroul de Cadastru și Publicitate Imobiliară Câmpina

**A. Partea I. Descrierea imobilului**

TEREN Intravilan

Nr. CF vechi:430  
Nr. cadastral vechi:562

Adresa: Loc. Provita De Jos, Jud. Prahova

Nr. Crt	Nr cadastral Nr. topografic	Suprafața* (mp)	Observații / Referințe
A1	21395	Din acte: 259 Masurata: 261	Sector cadastral:6 Teren imprejmuit; pct. Acasa

**Construcții**

Crt	Nr cadastral Nr. topografic	Adresa	Observații / Referințe
A1.1	21395-C1	Loc. Provita De Jos, Jud. Prahova	Nr. niveluri:1; S. construita la sol:53 mp; C1-locuinta sc-53 mp, su- 45,35 mp

**B. Partea II. Proprietari și acte**

Inscrieri privitoare la dreptul de proprietate și alte drepturi reale		Referințe
<b>20386 / 19/05/2022</b>		
Act Administrativ nr. 129, din 23/08/2015 emis de CL MUN CAMPINA - SPCLEP - STARE CIVILA (hotarare judecatoreasca nr 1348 din 09.04.2012, emis de JUDECATORIA CAMPINA);		
B2	se noteaza schimbarea numelui proprietarii de sub B1.2, din Dobre Doina-Georgeta, in DUMITRASCU DOINA-GEORGETA	A1, A1.1
Act Notarial nr. 2478, din 18/05/2022 emis de NP Pop Mihaela Cristina;		
B3	Intabulare, drept de PROPRIETATE, dobandit prin Conventie, cota actuala 1/1 1) DOBRE IOANA-SAIDA	A1, A1.1

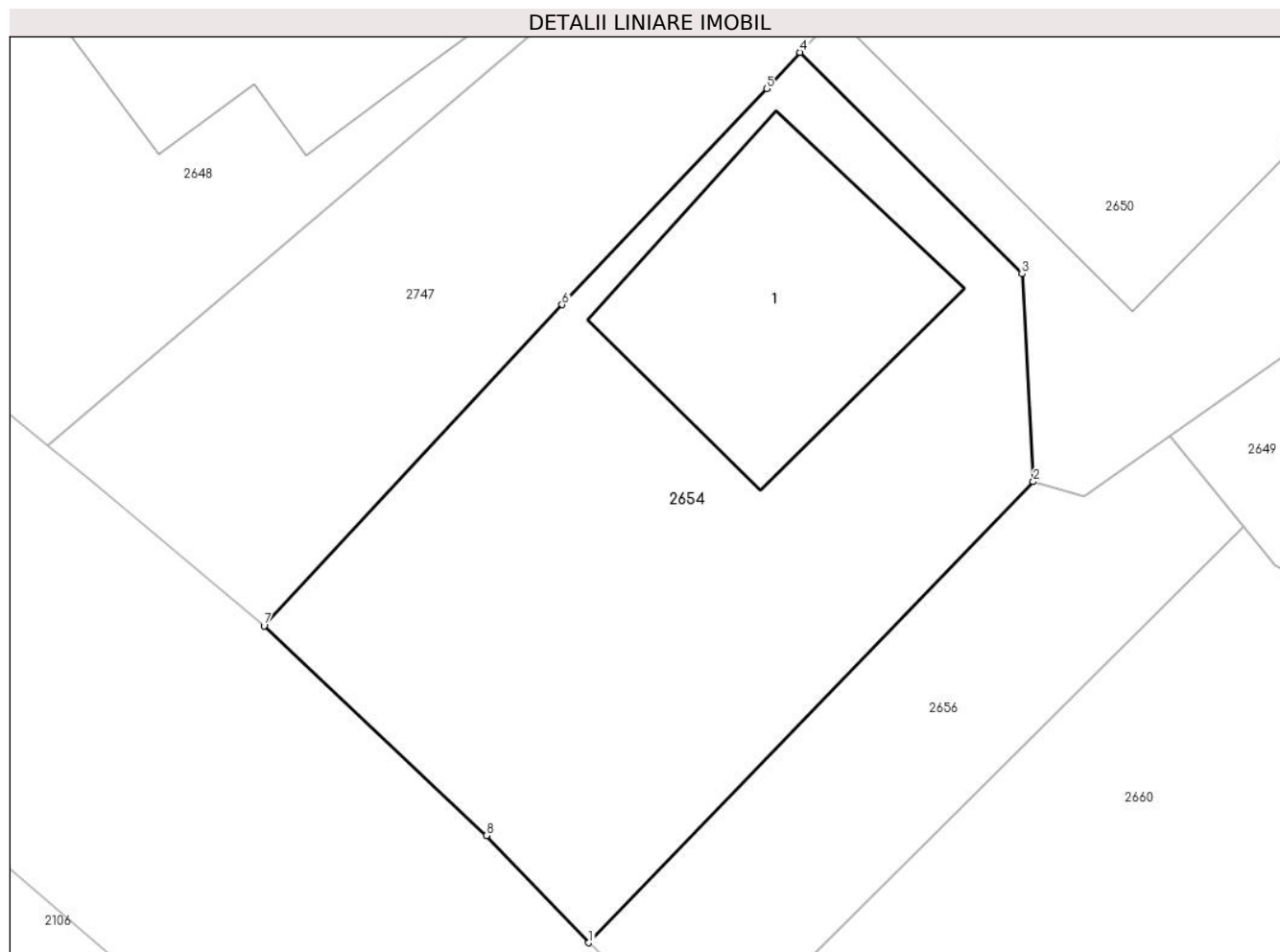
**C. Partea III. SARCINI**

Inscrieri privind dezmembramintele dreptului de proprietate, drepturi reale de garanție și sarcini		Referințe
<b>30756 / 22/06/2023</b>		
Act Administrativ nr. 1359/2017, din 20/06/2023 emis de BEJ COSTOAIIE MARCEL (hotarare judecatoreasca nr 1498 din 19.06.2017, emis de JUDECATORIA CAMPINA);		
C1	se noteaza urmarirea silita a imobilului pentru suma de 3942,05 lei reprezentand debit si cheltuieli de executare (suma de plata se va actualiza la data achitarii integrale a debitului ) in favoarea creditoarei EOS FUNDING DAC REP DE EOS KSI ROMANIA S.R.L la cererea E] Costoaiie Marcel	A1, A1.1

**Teren**

Nr cadastral	Suprafața (mp)*	Observații / Referințe
21395	Din acte: 259 Masurata: 261	pct. Acasa

\* Suprafața este determinată în planul de proiecție Stereo 70.



**Date referitoare la teren**

Crt	Categorie folosință	Intra vilan	Suprafața (mp)	Tarla	Parcelă	Nr. topo	Observații / Referințe
1	curți constructii	DA	261	10	423, 424	-	

**Date referitoare la construcții**

Crt	Număr	Destinație construcție	Supraf. (mp)	Situație juridică	Observații / Referințe
A1.1	21395-C1	construcții de locuințe	53	Cu acte	Nr. niveluri:1; S. construita la sol:53 mp; C1-locuinta sc- 53 mp, su- 45,35 mp

**Lungime Segmente**

1) Valorile lungimilor segmentelor sunt obținute din proiecție în plan.

Punct început	X / Y	Punct sfârșit	X / Y	Lungime segment (** (m)
1	552.831,233 402.358,435	2	552.843,39 402.371,041	17.513
2	552.843,39 402.371,041	3	552.843,084 402.376,725	5.692
3	552.843,084 402.376,725	4	552.837,008 402.382,783	8.58



Punct început	X / Y	Punct sfârșit	X / Y	Lungime segment (** (m)
4	552.837,008 402.382,783	5	552.836,097 402.381,791	1.347
5	552.836,097 402.381,791	6	552.830,502 402.375,885	8.135
6	552.830,502 402.375,885	7	552.822,353 402.367,099	11.983
7	552.822,353 402.367,099	8	552.828,437 402.361,363	8.362
8	552.828,437 402.361,363	1	552.831,233 402.358,435	4.049

\*\* Lungimile segmentelor sunt determinate în planul de proiecție Stereo 70 și sunt rotunjite la 1 milimetru.

\*\*\* Distanța dintre puncte este formată din segmente cumulate ce sunt mai mici decât valoarea 1 milimetru.



**DATE DESPRE IMOBILUL NR. 2655**

Oficiul de Cadastru și Publicitate Imobiliară PRAHOVA  
Biroul de Cadastru și Publicitate Imobiliară Câmpina

**A. Partea I. Descrierea imobilului**

TEREN Intravilan

Nr. CF vechi:1344

Nr. cadastral vechi:10326

Adresa: Loc. Provita De Jos, Jud. Prahova, PUNCT " LA MARINESCU "

Nr. Crt	Nr cadastral Nr. topografic	Suprafața* (mp)	Observații / Referințe
A1	20438	288	Sector cadastral:6 Teren imprejmuit;

**B. Partea II. Proprietari și acte**

Inscrieri privitoare la dreptul de proprietate și alte drepturi reale	Referințe
<b>8404 / 29/05/2009</b>	
Act Notarial nr. 676, din 29/05/2009 emis de NP CRISTINA GEORGETA NITU;	
B5	A1
se noteaza faptul ca accesul la imobil se realizeaza pe terenul in suprafata de 32 mp din suprafata totala de 14.340 mp, cu nr.cad. provizoriu 10327, proprietatea lui Ivanovici Mihail Virgil	
<b>26475 / 08/09/2020</b>	
Act Notarial nr. 888, din 04/09/2020 emis de NP Mititiuc Adriana Madalina (act notarial nr 887 din 04.09.2020, emis de NP Mititiuc Adriana Madalina);	
B6	A1
Intabulare, drept de PROPRIETATEpartaj, dobandit prin Conventie, cota actuala 1/1 1) <b>MATEI GABRIELA</b> , reinscrisa pentru intreaga cota	

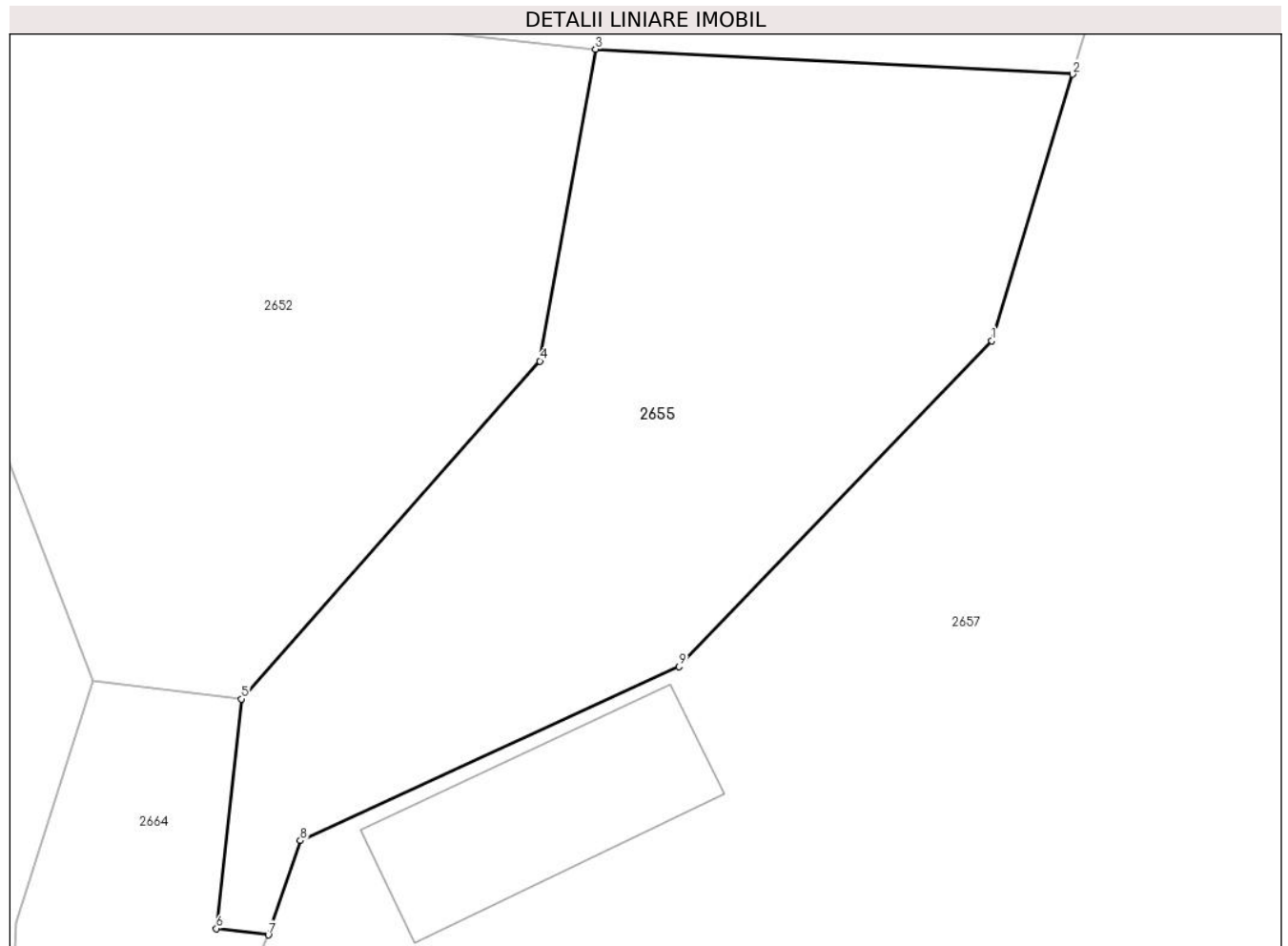
**C. Partea III. SARCINI**

Inscrieri privind dezmembramintele dreptului de proprietate, drepturi reale de garanție și sarcini	Referințe
<b>8402 / 29/05/2009</b>	
Act Notarial nr. 2235, din 15/08/2006 emis de NP Pop Mihai-Campina;	
C1	A1
se noteaza servitutea de trecere pentru accesul la imob.proprietatea lui PETRE JANA pe teren de 32 mp	

**Teren**

Nr cadastral	Suprafața (mp)*	Observații / Referințe
20438	288	

\* Suprafața este determinată în planul de proiecție Stereo 70.



**Date referitoare la teren**

Crt	Categorie folosință	Intra vilan	Suprafața (mp)	Tarla	Parcelă	Nr. topo	Observații / Referințe
1	faneata	DA	288	10	401 ; 402	-	

**Lungime Segmente**

1) Valorile lungimilor segmentelor sunt obținute din proiecție în plan.

Punct început	X / Y	Punct sfârșit	X / Y	Lungime segment (** (m)
1	553.092,67 402.372,72	2	553.095,1 402.380,75	8.39
2	553.095,1 402.380,75	3	553.080,72 402.381,5	14.4
3	553.080,72 402.381,5	4	553.079,04 402.372,11	9.539
4	553.079,04 402.372,11	5	553.070,037 402.361,938	13.584
5	553.070,037 402.361,938	6	553.069,29 402.355,02	6.958

Punct început	X / Y	Punct sfârșit	X / Y	Lungime segment (** (m)
6	553.069,29 402.355,02	7	553.070,85 402.354,83	1.572
7	553.070,85 402.354,83	8	553.071,82 402.357,67	3.001
8	553.071,82 402.357,67	9	553.083,24 402.362,91	12.565
9	553.083,24 402.362,91	1	553.092,67 402.372,72	13.607

\*\* Lungimile segmentelor sunt determinate în planul de proiecție Stereo 70 și sunt rotunjite la 1 milimetru.

\*\*\* Distanța dintre puncte este formată din segmente cumulate ce sunt mai mici decât valoarea 1 milimetru.



**DATE DESPRE IMOBILUL NR. 2656**

Oficiul de Cadastru și Publicitate Imobiliară PRAHOVA  
Biroul de Cadastru și Publicitate Imobiliară Câmpina

**A. Partea I. Descrierea imobilului**

TEREN Intravilan

Adresa: Loc. Provita De Jos, Jud. Prahova

Nr. Crt	Nr cadastral Nr. topografic	Suprafața* (mp)	Observații / Referințe
A1		95	Sector cadastral:6 Teren imprejmuit;

**B. Partea II. Proprietari și acte**

Inscrieri privitoare la dreptul de proprietate și alte drepturi reale		Referințe
/		
Act Normativ nr. 7, din 13/03/1996 emis de Parlamentul României (lege);		
B1	Inscrierea posesiei, drept de PROPRIETATE, dobândit prin Lege, cota actuala 1/1 1) NEIDENTIFICAT NEIDENTIFICAT	A1
Act Normativ nr. 7, din 13/03/1996 emis de Parlamentul României, (art.13); (lege);		
B2	Se noteaza mentiunea de proprietar neidentificat.	A1

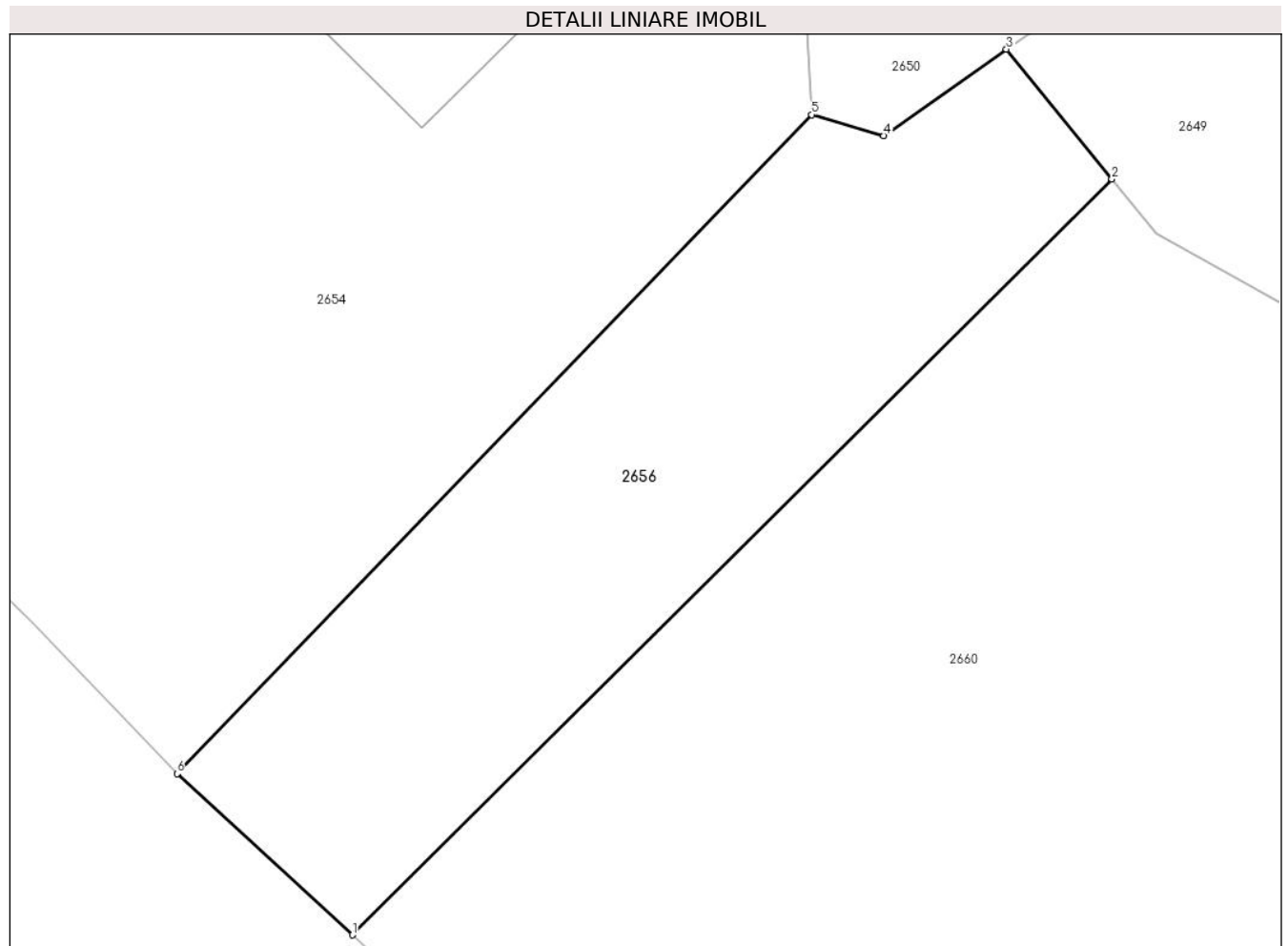
**C. Partea III. SARCINI .**

Inscrieri privind dezmembramintele dreptului de proprietate, drepturi reale de garanție și sarcini	Referințe
NU SUNT	

**Teren**

Nr cadastral	Suprafața (mp)*	Observații / Referințe
	95	

\* Suprafața este determinată în planul de proiecție Stereo 70.



**Date referitoare la teren**

Crt	Categorie folosință	Intravilan	Suprafața (mp)	Tarla	Parcelă	Nr. topo	Observații / Referințe
1	curți constructii	DA	95	10	421	-	

**Lungime Segmente**

1) Valorile lungimilor segmentelor sunt obținute din proiecție în plan.

Punct început	X / Y	Punct sfârșit	X / Y	Lungime segment (** (m)
1	552.834,593 402.355,35	2	552.849,141 402.369,814	20.515
2	552.849,141 402.369,814	3	552.847,119 402.372,295	3.2
3	552.847,119 402.372,295	4	552.844,771 402.370,641	2.872
4	552.844,771 402.370,641	5	552.843,39 402.371,041	1.438
5	552.843,39 402.371,041	6	552.831,233 402.358,435	17.513



Punct început	X / Y	Punct sfârșit	X / Y	Lungime segment (** (m)
6	552.831,233 402.358,435	1	552.834,593 402.355,35	4.561

\*\* Lungimile segmentelor sunt determinate în planul de proiecție Stereo 70 și sunt rotunjite la 1 milimetru.

\*\*\* Distanța dintre puncte este formată din segmente cumulate ce sunt mai mici decât valoarea 1 milimetru.



**DATE DESPRE IMOBILUL NR. 2657**

Oficiul de Cadastru și Publicitate Imobiliară PRAHOVA  
Biroul de Cadastru și Publicitate Imobiliară Câmpina

**A. Partea I. Descrierea imobilului**

TEREN Intravilan

Adresa: Loc. Provita De Jos, Nr. 564, Jud. Prahova, T 10 ; CC 397 ; L 396

Nr. Crt	Nr cadastral Nr. topografic	Suprafața* (mp)	Observații / Referințe
A1	21518	Din acte: 2.441 Masurata: 2.422	Sector cadastral:6 Teren imprejmuit; T 10 ; CC 397 ; L 396

**Construcții**

Crt	Nr cadastral Nr. topografic	Adresa	Observații / Referințe
A1.1	21518-C1	Loc. Provita De Jos, Nr. 564, Jud. Prahova	Nr. niveluri:2; S. construita la sol:38 mp; ANEXA ( Sp+P ) ; Sc desf. = 50 mp ; Sc beci = 12 mp ; Sc parter = 38 mp ; Fundatie din piatra , pereti din lemn , invelitoare din tabla .

**B. Partea II. Proprietari și acte**

Inscrieri privitoare la dreptul de proprietate și alte drepturi reale		Referințe
<b>43788 / 17/12/2020</b>		
Act Notarial nr. 5563, din 16/12/2020 emis de Pop Mihaela Cristina (Contract de vanzare);		
B3	Intabulare, drept de PROPRIETATE, dobandit prin Conventie, cota actuala 1/2 1) Irimescu Aurica 2) Irimescu N Neculae	A1, A1.1
B4	Intabulare, drept de PROPRIETATEcumparare ca bun comun, dobandit prin Conventie, cota actuala 1/2 1) BANCIU SIMONA ELENA 2) BANCIU CIPRIAN-VASILE	A1, A1.1

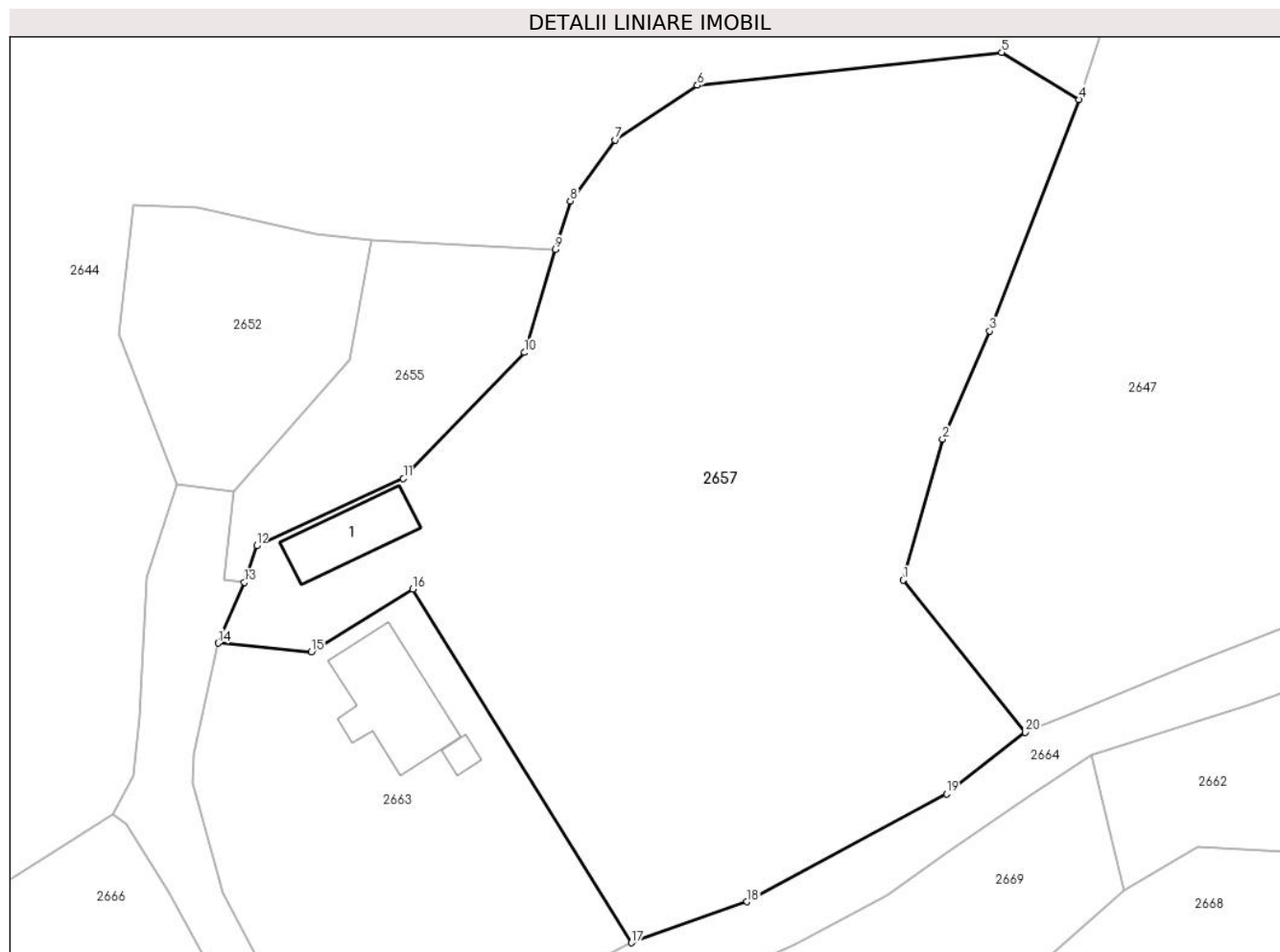
**C. Partea III. SARCINI .**

Inscrieri privind dezmembramintele dreptului de proprietate, drepturi reale de garanție și sarcini	Referințe
NU SUNT	

### Teren

Nr cadastral	Suprafața (mp)*	Observații / Referințe
21518	Din acte: 2.441 Masurata: 2.422	T 10 ; CC 397 ; L 396

\* Suprafața este determinată în planul de proiecție Stereo 70.



### Date referitoare la teren

Crt	Categorie folosință	Intra vilan	Suprafața (mp)	Tarla	Parcelă	Nr. topo	Observații / Referințe
1	curți constructii	DA	163	10	397	-	
2	livada	DA	2.259	10	396	-	

### Date referitoare la construcții

Crt	Număr	Destinație construcție	Supraf. (mp)	Situație juridică	Observații / Referințe
A1.1	21518-C1	constructii anexa	38	Cu acte	Nr. niveluri:2; S. construita la sol:38 mp; ANEXA ( Sp+P ) ; Sc desf. = 50 mp ; Sc beci = 12 mp ; Sc parter = 38 mp ; Fundatie din piatra , pereti din lemn , invelitoare din tabla .

### Lungime Segmente

1) Valorile lungimilor segmentelor sunt obținute din proiecție în plan.

Punct început	X / Y	Punct sfârșit	X / Y	Lungime segment (** (m)
1	553.122,173 402.354,988	2	553.125,251 402.365,964	11.4
2	553.125,251 402.365,964	3	553.128,93 402.374,39	9.194

Punct început	X / Y	Punct sfârșit	X / Y	Lungime segment (** (m)
3	553.128,93 402.374,39	4	553.135,9 402.392,43	19.34
4	553.135,9 402.392,43	5	553.129,85 402.396,1	7.076
5	553.129,85 402.396,1	6	553.106,14 402.393,54	23.848
6	553.106,14 402.393,54	7	553.099,72 402.389,27	7.71
7	553.099,72 402.389,27	8	553.096,25 402.384,52	5.882
8	553.096,25 402.384,52	9	553.095,1 402.380,75	3.941
9	553.095,1 402.380,75	10	553.092,67 402.372,72	8.39
10	553.092,67 402.372,72	11	553.083,24 402.362,91	13.607
11	553.083,24 402.362,91	12	553.071,82 402.357,67	12.565
12	553.071,82 402.357,67	13	553.070,85 402.354,83	3.001
13	553.070,85 402.354,83	14	553.068,809 402.350,082	5.168
14	553.068,809 402.350,082	15	553.076,085 402.349,402	7.307
15	553.076,085 402.349,402	16	553.083,988 402.354,297	9.296
16	553.083,988 402.354,297	17	553.101,025 402.326,743	32.396
17	553.101,025 402.326,743	18	553.110,017 402.329,933	9.541
18	553.110,017 402.329,933	19	553.125,555 402.338,343	17.668
19	553.125,555 402.338,343	20	553.131,694 402.343,127	7.783
20	553.131,694 402.343,127	1	553.122,173 402.354,988	15.21

\*\* Lungimile segmentelor sunt determinate în planul de proiecție Stereo 70 și sunt rotunjite la 1 milimetru.

\*\*\* Distanța dintre puncte este formată din segmente cumulate ce sunt mai mici decât valoarea 1 milimetru.



**DATE DESPRE IMOBILUL NR. 2658**

Oficiul de Cadastru și Publicitate Imobiliară PRAHOVA  
Biroul de Cadastru și Publicitate Imobiliară Câmpina

**A. Partea I. Descrierea imobilului**

TEREN Intravilan

Nr. CF vechi:412  
Nr. cadastral vechi:526

Adresa: Loc. Provita De Jos, Nr. 569, Jud. Prahova

Nr. Crt	Nr cadastral Nr. topografic	Suprafața* (mp)	Observații / Referințe
A1	20844	Din acte: 2.054 Masurata: 2.530	Sector cadastral:6 Teren imprejmuit;

**Construcții**

Crt	Nr cadastral Nr. topografic	Adresa	Observații / Referințe
A1.1	20844-C1	Loc. Provita De Jos, Nr. 569, Jud. Prahova	Nr. niveluri:1; S. construita la sol:107 mp; C1-locuinta-Sc=107 mp;Su=79,94 mp
A1.2	20844-C2	Loc. Provita De Jos, Nr. 569, Jud. Prahova	Nr. niveluri:1; S. construita la sol:31 mp; C2-anexa-Sc=31 mp;Su=19,51 mp

**B. Partea II. Proprietari și acte**

Inscrieri privitoare la dreptul de proprietate și alte drepturi reale		Referințe
<b>19999 / 24/10/2014</b>		
Act Notarial nr. 62, din 16/10/2014 emis de DINU VLAD ALEXANDRU;		
B2	Intabulare, drept de PROPRIETATE, dobandit prin Succesiune, cota actuala 1/1 1) GORAN LAURENTIU	A1, A1.1, A1.2

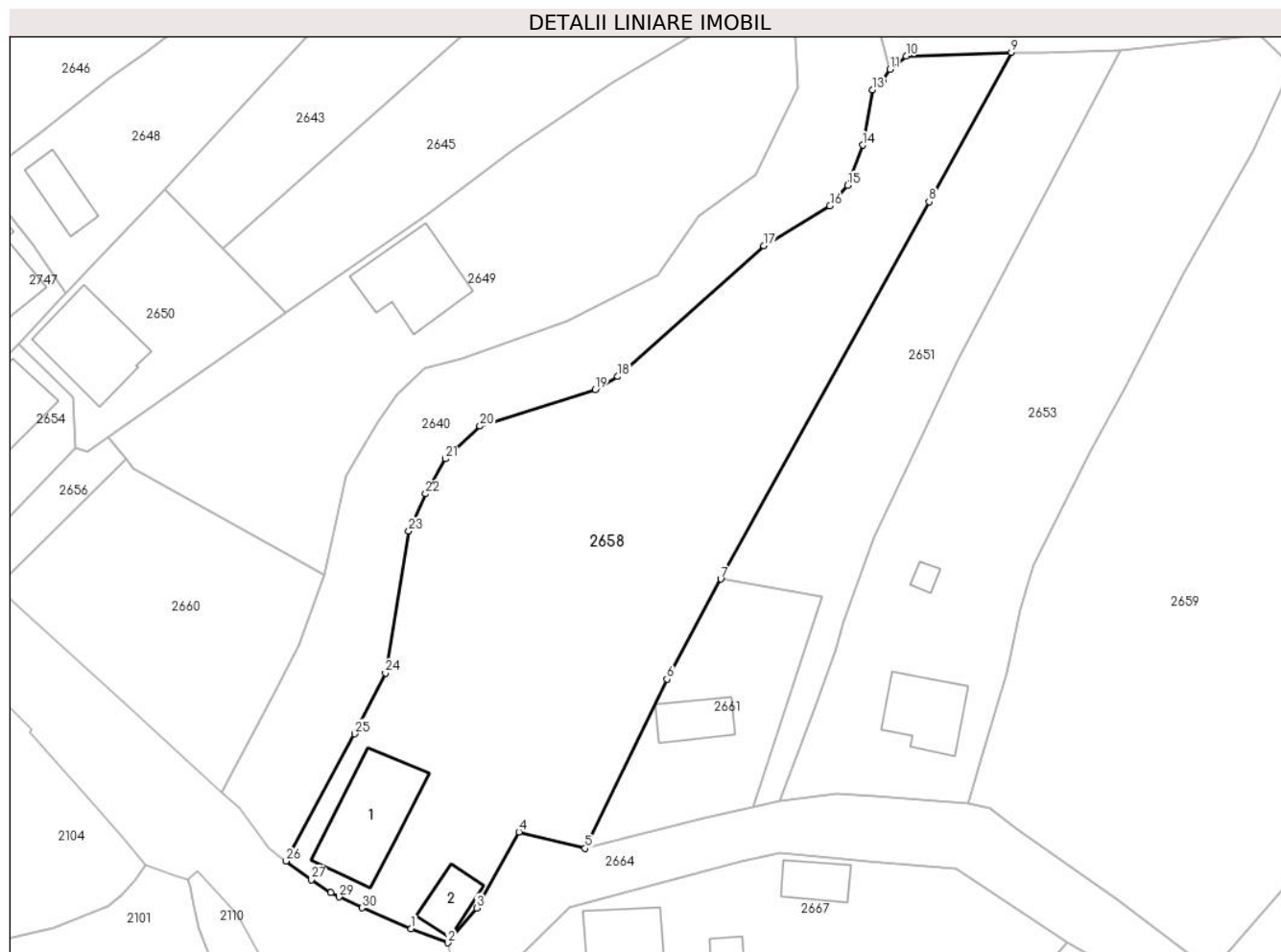
**C. Partea III. SARCINI .**

Inscrieri privind dezmembramintele dreptului de proprietate, drepturi reale de garanție și sarcini	Referințe
NU SUNT	

### Teren

Nr cadastral	Suprafața (mp)*	Observații / Referințe
20844	Din acte: 2.054 Masurata: 2.530	

\* Suprafața este determinată în planul de proiecție Stereo 70.



### Date referitoare la teren

Crt	Categorie folosință	Intravilan	Suprafața (mp)	Tarla	Parcelă	Nr. topo	Observații / Referințe
1	curți constructii	DA	900	-	-	-	
2	arabil	DA	1.630	-	-	-	

### Date referitoare la construcții

Crt	Număr	Destinație construcție	Supraf. (mp)	Situație juridică	Observații / Referințe
A1.1	20844-C1	construcții de locuințe	107	Cu acte	Nr. niveluri:1; S. construita la sol:107 mp; C1-locuinta-Sc=107 mp;Su=79,94 mp
A1.2	20844-C2	construcții anexa	31	Cu acte	Nr. niveluri:1; S. construita la sol:31 mp; C2-anexa-Sc=31 mp;Su=19,51 mp

### Lungime Segmente

1) Valorile lungimilor segmentelor sunt obținute din proiecție în plan.

Punct început	X / Y	Punct sfârșit	X / Y	Lungime segment (** (m)	Punct început	X / Y	Punct sfârșit	X / Y	Lungime segment (** (m)
1	552.881,27 402.316,851	2	552.885,429 402.315,267	4.45	2	552.885,429 402.315,267	3	552.888,658 402.319,181	5.074
3	552.888,658 402.319,181	4	552.893,429 402.327,759	9.815	4	552.893,429 402.327,759	5	552.900,897 402.325,904	7.695



Punct început	X / Y	Punct sfârșit	X / Y	Lungime segment (** (m)
5	552.900,897 402.325,904	6	552.910,118 402.345,003	21.209
7	552.916,18 402.356,278	8	552.939,694 402.398,822	48.61
9	552.948,943 402.415,663	10	552.937,09 402.415,233	11.861
11	552.935,27 402.413,737	12	552.934,431 402.412,507	1.489
13	552.933,282 402.411,426	14	552.932,186 402.405,204	6.317
15	552.930,49 402.400,649	16	552.928,497 402.398,34	3.05
17	552.921,058 402.393,875	18	552.904,582 402.379,111	22.123
19	552.902,012 402.377,642	20	552.889,033 402.373,518	13.619
21	552.885,162 402.369,834	22	552.882,928 402.365,896	4.528
23	552.880,995 402.361,711	24	552.878,382 402.345,694	16.229
25	552.874,904 402.338,828	26	552.867,184 402.324,468	16.305
27	552.869,99 402.322,367	28	552.872,224 402.320,915	2.664
29	552.873,143 402.320,43	30	552.875,765 402.319,208	2.893

Punct început	X / Y	Punct sfârșit	X / Y	Lungime segment (** (m)
6	552.910,118 402.345,003	7	552.916,18 402.356,278	12.801
8	552.939,694 402.398,822	9	552.948,943 402.415,663	19.214
10	552.937,09 402.415,233	11	552.935,27 402.413,737	2.356
12	552.934,431 402.412,507	13	552.933,282 402.411,426	1.577
14	552.932,186 402.405,204	15	552.930,49 402.400,649	4.861
16	552.928,497 402.398,34	17	552.921,058 402.393,875	8.676
18	552.904,582 402.379,111	19	552.902,012 402.377,642	2.96
20	552.889,033 402.373,518	21	552.885,162 402.369,834	5.344
22	552.882,928 402.365,896	23	552.880,995 402.361,711	4.609
24	552.878,382 402.345,694	25	552.874,904 402.338,828	7.696
26	552.867,184 402.324,468	27	552.869,99 402.322,367	3.506
28	552.872,224 402.320,915	29	552.873,143 402.320,43	1.039
30	552.875,765 402.319,208	1	552.881,27 402.316,851	5.988

\*\* Lungimile segmentelor sunt determinate în planul de proiecție Stereo 70 și sunt rotunjite la 1 milimetru.

\*\*\* Distanța dintre puncte este formată din segmente cumulate ce sunt mai mici decât valoarea 1 milimetru.



**DATE DESPRE IMOBILUL NR. 2659**

Oficiul de Cadastru și Publicitate Imobiliară PRAHOVA  
Biroul de Cadastru și Publicitate Imobiliară Câmpina

**A. Partea I. Descrierea imobilului**

TEREN Intravilan

Adresa: Loc. Provita De Jos, Jud. Prahova

Nr. Crt	Nr cadastral Nr. topografic	Suprafața* (mp)	Observații / Referințe
A1		3.752	Sector cadastral:6 Teren imprejmuit;

**B. Partea II. Proprietari și acte**

Inscrieri privitoare la dreptul de proprietate și alte drepturi reale		Referințe
/		
Act Normativ nr. 7, din 13/03/1996 emis de Parlamentul României (lege);		
B1	Inscrierea posesiei, drept de PROPRIETATE, dobandit prin Lege, cota actuala 1/1 1) NEIDENTIFICAT NEIDENTIFICAT	A1
Act Normativ nr. 7, din 13/03/1996 emis de Parlamentul României, (art.13); (lege);		
B2	Se noteaza mentiunea de proprietar neidentificat.	A1

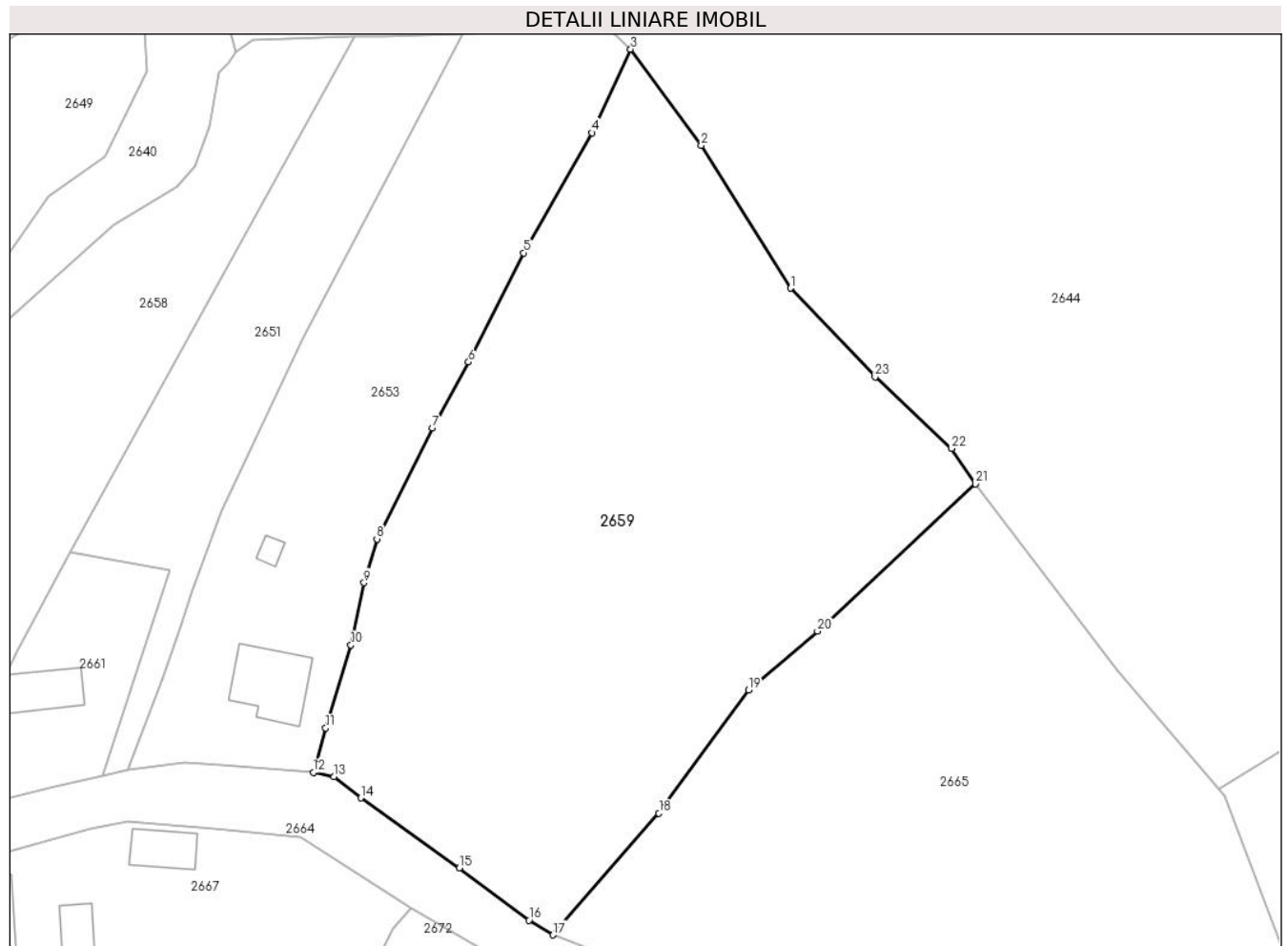
**C. Partea III. SARCINI .**

Inscrieri privind dezmembramintele dreptului de proprietate, drepturi reale de garanție și sarcini	Referințe
NU SUNT	

**Teren**

Nr cadastral	Suprafața (mp)*	Observații / Referințe
	3.752	

\* Suprafața este determinată în planul de proiecție Stereo 70.



**Date referitoare la teren**

Crt	Categorie folosință	Intravilan	Suprafața (mp)	Tarla	Parcelă	Nr. topo	Observații / Referințe
1	curți constructii	DA	800	10	407	-	
2	faneata	DA	2.952	10	408	-	

**Lungime Segmente**

1) Valorile lungimilor segmentelor sunt obținute din proiecție în plan.

Punct început	X / Y	Punct sfârșit	X / Y	Lungime segment (** (m)
1	552.999,05 402.386,67	2	552.988,77 402.403,08	19.364
3	552.980,652 402.414,13	4	552.976,189 402.404,529	10.588
5	552.968,347 402.390,725	6	552.962,002 402.378,179	14.059
7	552.957,858 402.370,576	8	552.951,446 402.357,828	14.27

Punct început	X / Y	Punct sfârșit	X / Y	Lungime segment (** (m)
2	552.988,77 402.403,08	3	552.980,652 402.414,13	13.711
4	552.976,189 402.404,529	5	552.968,347 402.390,725	15.876
6	552.962,002 402.378,179	7	552.957,858 402.370,576	8.659
8	552.951,446 402.357,828	9	552.949,971 402.352,802	5.238

Punct început	X / Y	Punct sfârșit	X / Y	Lungime segment (** (m)
9	552.949,971 402.352,802	10	552.948,449 402.345,641	7.321
11	552.945,548 402.336,106	12	552.944,14 402.331,022	5.275
13	552.946,504 402.330,504	14	552.949,581 402.328,062	3.928
15	552.960,956 402.320,024	16	552.968,948 402.314,022	9.995
17	552.971,723 402.312,326	18	552.983,902 402.326,325	18.555
19	552.994,238 402.340,48	20	553.002,15 402.347,228	10.399
21	553.020,353 402.364,154	22	553.017,59 402.368,24	4.933
23	553.008,79 402.376,46	1	552.999,05 402.386,67	14.111

Punct început	X / Y	Punct sfârșit	X / Y	Lungime segment (** (m)
10	552.948,449 402.345,641	11	552.945,548 402.336,106	9.967
12	552.944,14 402.331,022	13	552.946,504 402.330,504	2.42
14	552.949,581 402.328,062	15	552.960,956 402.320,024	13.928
16	552.968,948 402.314,022	17	552.971,723 402.312,326	3.252
18	552.983,902 402.326,325	19	552.994,238 402.340,48	17.527
20	553.002,15 402.347,228	21	553.020,353 402.364,154	24.856
22	553.017,59 402.368,24	23	553.008,79 402.376,46	12.042

\*\* Lungimile segmentelor sunt determinate în planul de proiecție Stereo 70 și sunt rotunjite la 1 milimetru.

\*\*\* Distanța dintre puncte este formată din segmente cumulate ce sunt mai mici decât valoarea 1 milimetru.



**DATE DESPRE IMOBILUL NR. 2660**

Oficiul de Cadastru și Publicitate Imobiliară PRAHOVA  
Biroul de Cadastru și Publicitate Imobiliară Câmpina

**A. Partea I. Descrierea imobilului**

TEREN Intravilan

Nr. CF vechi:353  
Nr. cadastral vechi:478

Adresa: Loc. Provita De Jos, Str Centru, Nr. 570, Jud. Prahova

Nr. Crt	Nr cadastral Nr. topografic	Suprafața* (mp)	Observații / Referințe
A1	20774	Din acte: 776 Masurata: 706	Sector cadastral:6 Teren neimprejmuit;

**B. Partea II. Proprietari și acte**

Inscrieri privitoare la dreptul de proprietate și alte drepturi reale	Referințe
<b>13422 / 09/08/2013</b>	
Act Notarial nr. 3492, din 08/08/2013 emis de SAVULESCU VASILE;	
B2	A1
Intabulare, drept de PROPRIETATE cumparare ca bun comun, dobandit prin Conventie, cota actuala 1/1	
1) RAUS MARIUS-LEONARD	
2) RAUS RAMONA	

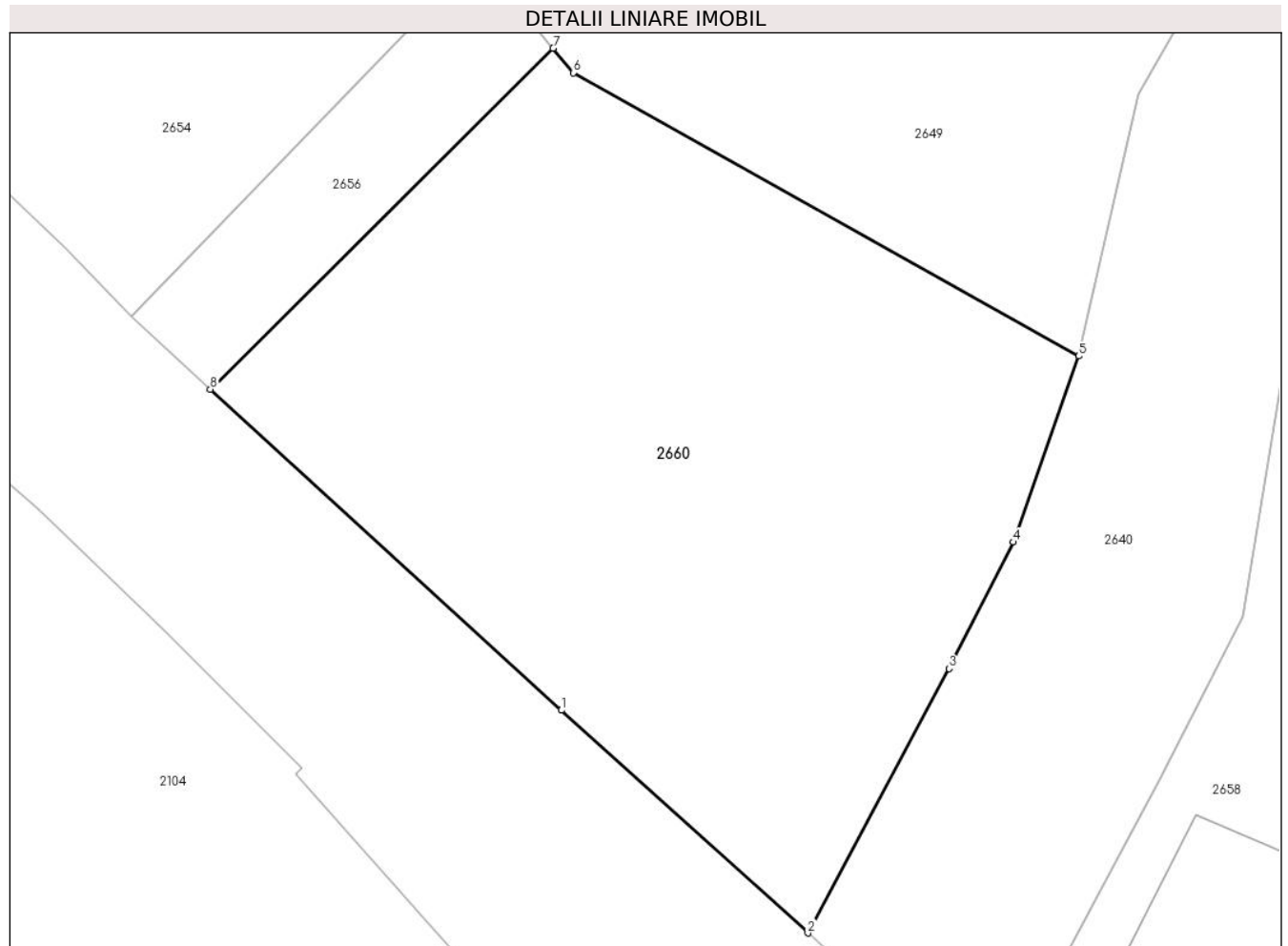
**C. Partea III. SARCINI .**

Inscrieri privind dezmembramintele dreptului de proprietate, drepturi reale de garanție și sarcini	Referințe
NU SUNT	

**Teren**

Nr cadastral	Suprafața (mp)*	Observații / Referințe
20774	Din acte: 776 Masurata: 706	

\* Suprafața este determinată în planul de proiecție Stereo 70.



**Date referitoare la teren**

Crt	Categorie folosință	Intra vilan	Suprafața (mp)	Tarla	Parcelă	Nr. topo	Observații / Referințe
1	curți constructii	DA	706	-	-	-	

**Lungime Segmente**

1) Valorile lungimilor segmentelor sunt obținute din proiecție în plan.

Punct început	X / Y	Punct sfârșit	X / Y	Lungime segment (** (m)
1	552.849,484 402.341,727	2	552.859,944 402.332,281	14.094
2	552.859,944 402.332,281	3	552.865,946 402.343,494	12.718
3	552.865,946 402.343,494	4	552.868,665 402.348,863	6.019
4	552.868,665 402.348,863	5	552.871,438 402.356,754	8.364
5	552.871,438 402.356,754	6	552.849,992 402.368,771	24.583



Punct început	X / Y	Punct sfârșit	X / Y	Lungime segment (** (m)
6	552.849,992 402.368,771	7	552.849,141 402.369,814	1.346
7	552.849,141 402.369,814	8	552.834,593 402.355,35	20.515
8	552.834,593 402.355,35	1	552.849,484 402.341,727	20.182

\*\* Lungimile segmentelor sunt determinate în planul de proiecție Stereo 70 și sunt rotunjite la 1 milimetru.

\*\*\* Distanța dintre puncte este formată din segmente cumulate ce sunt mai mici decât valoarea 1 milimetru.



**DATE DESPRE IMOBILUL NR. 2661**

Oficiul de Cadastru și Publicitate Imobiliară PRAHOVA  
Biroul de Cadastru și Publicitate Imobiliară Câmpina

**A. Partea I. Descrierea imobilului**

TEREN Intravilan

Nr. CF vechi:500  
Nr. cadastral vechi:606

Adresa: Loc. Provita De Jos, Jud. Prahova

Nr. Crt	Nr cadastral Nr. topografic	Suprafața* (mp)	Observații / Referințe
A1	21154	400	Sector cadastral:6 Teren imprejmuit;

**Construcții**

Crt	Nr cadastral Nr. topografic	Adresa	Observații / Referințe
A1.1	21154-C1	Loc. Provita De Jos, Jud. Prahova	Nr. niveluri:1; S. construita la sol:38 mp; C1-locuinta-Sc=38 mp

**B. Partea II. Proprietari și acte**

Inscrieri privitoare la dreptul de proprietate și alte drepturi reale		Referințe
<b>6120 / 04/08/2006</b>		
Act Notarial nr. 1503, din 03/08/2006 emis de NP MUSAT SI ASOCIATII;		
B1	Intabulare, drept de PROPRIETATEcumparare ca bun propriu, dobandit prin Conventie, cota actuala 1/1 1) <b>ALBOIU CORNELIA FLORENTINA</b> <i>OBSERVATII: (provenita din conversia CF 500)</i>	A1, A1.1

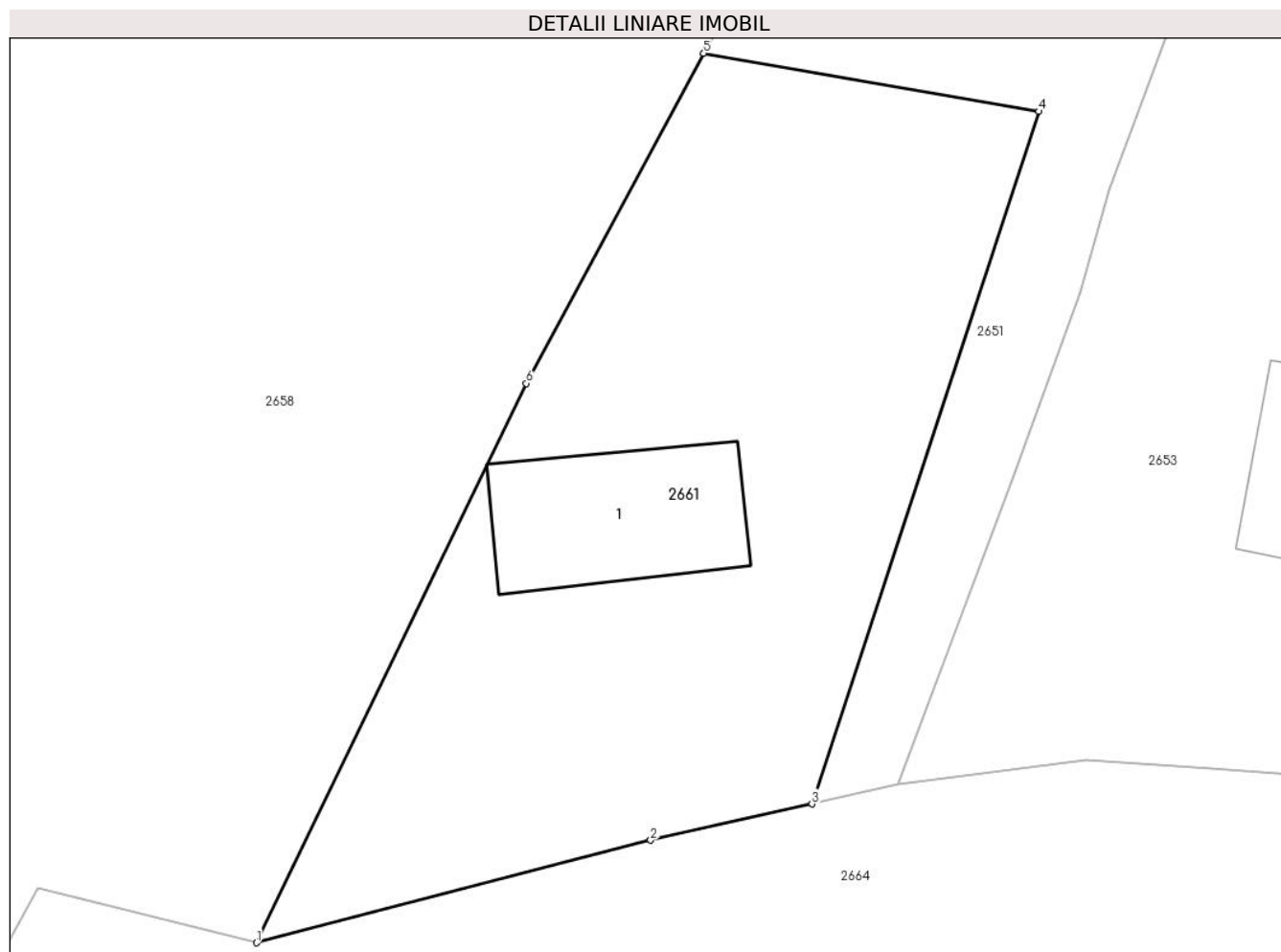
**C. Partea III. SARCINI .**

Inscrieri privind dezmembramintele dreptului de proprietate, drepturi reale de garanție și sarcini	Referințe
NU SUNT	

### Teren

Nr cadastral	Suprafața (mp)*	Observații / Referințe
21154	400	

\* Suprafața este determinată în planul de proiecție Stereo 70.



### Date referitoare la teren

Crt	Categorie folosință	Intravilan	Suprafața (mp)	Tarla	Parcelă	Nr. topo	Observații / Referințe
1	curți constructii	DA	278	-	-	-	
2	arabil	DA	122	-	-	-	

### Date referitoare la construcții

Crt	Număr	Destinație construcție	Supraf. (mp)	Situație juridică	Observații / Referințe
A1.1	21154-C1	construcții de locuințe	38	Cu acte	Nr. niveluri:1; S. construita la sol:38 mp; C1-locuinta-Sc=38 mp

### Lungime Segmente

1) Valorile lungimilor segmentelor sunt obținute din proiecție în plan.

Punct început	X / Y	Punct sfârșit	X / Y	Lungime segment (** (m)
1	552.900,897 402.325,904	2	552.914,364 402.329,404	13.914
2	552.914,364 402.329,404	3	552.919,88 402.330,645	5.654
3	552.919,88 402.330,645	4	552.927,639 402.354,292	24.887

Punct început	X / Y	Punct sfârșit	X / Y	Lungime segment (** (m)
4	552.927,639 402.354,292	5	552.916,18 402.356,278	11.631
5	552.916,18 402.356,278	6	552.910,118 402.345,003	12.801
6	552.910,118 402.345,003	1	552.900,897 402.325,904	21.209

\*\* Lungimile segmentelor sunt determinate în planul de proiecție Stereo 70 și sunt rotunjite la 1 milimetru.

\*\*\* Distanța dintre puncte este formată din segmente cumulate ce sunt mai mici decât valoarea 1 milimetru.



**DATE DESPRE IMOBILUL NR. 2662**

Oficiul de Cadastru și Publicitate Imobiliară PRAHOVA  
Biroul de Cadastru și Publicitate Imobiliară Câmpina

**A. Partea I. Descrierea imobilului**

TEREN Intravilan

Adresa: Loc. Provita De Jos, Jud. Prahova

Nr. Crt	Nr cadastral Nr. topografic	Suprafața* (mp)	Observații / Referințe
A1		3.812	Sector cadastral:6 Teren imprejmuit;

**B. Partea II. Proprietari și acte**

Inscrieri privitoare la dreptul de proprietate și alte drepturi reale		Referințe
/		
Act Normativ nr. 7, din 13/03/1996 emis de Parlamentul României (lege);		
B1	Inscrierea posesiei, drept de PROPRIETATE, dobandit prin Lege, cota actuala 1/1 1) NEIDENTIFICAT NEIDENTIFICAT	A1
Act Normativ nr. 7, din 13/03/1996 emis de Parlamentul României, (art.13); (lege);		
B2	Se noteaza mentiunea de proprietar neidentificat.	A1

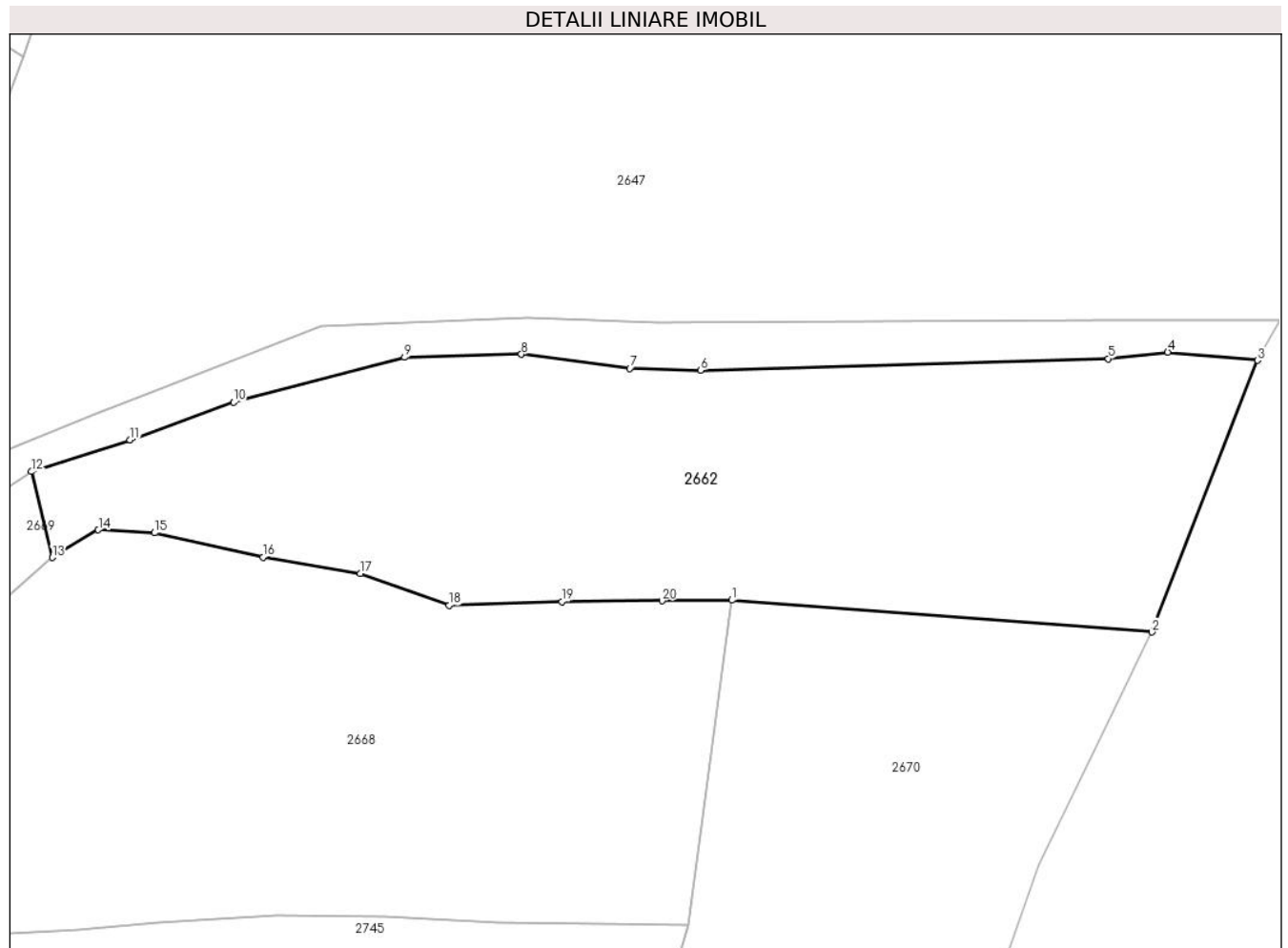
**C. Partea III. SARCINI .**

Inscrieri privind dezmembramintele dreptului de proprietate, drepturi reale de garanție și sarcini	Referințe
NU SUNT	

**Teren**

Nr cadastral	Suprafața (mp)*	Observații / Referințe
	3.812	

\* Suprafața este determinată în planul de proiecție Stereo 70.



**Date referitoare la teren**

Crt	Categorie folosință	Intravilan	Suprafața (mp)	Tarla	Parcelă	Nr. topo	Observații / Referințe
1	faneata	DA	3.812	25	1994	-	

**Lungime Segmente**

1) Valorile lungimilor segmentelor sunt obținute din proiecție în plan.

Punct început	X / Y	Punct sfârșit	X / Y	Lungime segment (** (m)
1	553.223,144 402.325,554	2	553.274,9 402.321,615	51.905
2	553.274,9 402.321,615	3	553.287,926 402.355,067	35.898
3	553.287,926 402.355,067	4	553.276,863 402.356,076	11.109
4	553.276,863 402.356,076	5	553.269,544 402.355,257	7.365
5	553.269,544 402.355,257	6	553.219,318 402.353,84	50.246



Punct început	X / Y	Punct sfârșit	X / Y	Lungime segment (** (m)
6	553.219,318 402.353,84	7	553.210,594 402.354,082	8.727
7	553.210,594 402.354,082	8	553.197,221 402.355,801	13.483
8	553.197,221 402.355,801	9	553.182,831 402.355,428	14.395
9	553.182,831 402.355,428	10	553.161,74 402.349,901	21.803
10	553.161,74 402.349,901	11	553.148,993 402.345,261	13.565
11	553.148,993 402.345,261	12	553.136,852 402.341,367	12.75
12	553.136,852 402.341,367	13	553.139,418 402.330,804	10.87
13	553.139,418 402.330,804	14	553.145,098 402.334,209	6.622
14	553.145,098 402.334,209	15	553.152,015 402.333,824	6.928
15	553.152,015 402.333,824	16	553.165,384 402.330,839	13.698
16	553.165,384 402.330,839	17	553.177,379 402.328,84	12.16
17	553.177,379 402.328,84	18	553.188,315 402.324,919	11.618
18	553.188,315 402.324,919	19	553.202,22 402.325,355	13.912
19	553.202,22 402.325,355	20	553.214,54 402.325,479	12.321
20	553.214,54 402.325,479	1	553.223,144 402.325,554	8.604

\*\* Lungimile segmentelor sunt determinate în planul de proiecție Stereo 70 și sunt rotunjite la 1 milimetru.

\*\*\* Distanța dintre puncte este formată din segmente cumulate ce sunt mai mici decât valoarea 1 milimetru.



**DATE DESPRE IMOBILUL NR. 2663**

Oficiul de Cadastru și Publicitate Imobiliară PRAHOVA  
Biroul de Cadastru și Publicitate Imobiliară Câmpina

**A. Partea I. Descrierea imobilului**

TEREN Intravilan

Nr. CF vechi:1395

Nr. cadastral vechi:10384

Adresa: Loc. Provita De Jos, Jud. Prahova

Nr. Crt	Nr cadastral Nr. topografic	Suprafața* (mp)	Observații / Referințe
A1	20513	Din acte: 780 Masurata: 778	Sector cadastral:6 Teren imprejmuit;

**Construcții**

Crt	Nr cadastral Nr. topografic	Adresa	Observații / Referințe
A1.1	20513-C1	Loc. Provita De Jos, Jud. Prahova	Nr. niveluri:1; S. construita la sol:63 mp; LOCUINTA
A1.2	20513-C2	Loc. Provita De Jos, Jud. Prahova	Nr. niveluri:1; S. construita la sol:5 mp; MAGAZIE

**B. Partea II. Proprietari și acte**

Inscrieri privitoare la dreptul de proprietate și alte drepturi reale		Referințe
<b>9252 / 09/06/2010</b>		
Act Notarial nr. 34, din 08/06/2010 emis de NP RADULESCU GALIA CLAUDIA;		
B3	Intabulare, drept de PROPRIETATE, dobandit prin Succesiune, cota actuala 3/8 1) DRON VIRGIL	A1, A1.1, A1.2
<b>4082 / 26/03/2012</b>		
Act Notarial nr. 8, din 22/03/2012 emis de RADULESCU GALIA-CLAUDIA;		
B4	Intabulare, drept de PROPRIETATE, dobandit prin Succesiune, cota actuala 5/8 1) DRON VIRGIL	A1, A1.1, A1.2
<b>38468 / 13/11/2020</b>		
Act Administrativ nr. 01, din 13/11/2020 emis de OCPI Prahova;		
B5	se repositioneaza imobilul conform documentatiei tehnice avizate	A1, A1.1, A1.2

**C. Partea III. SARCINI .**

Inscrieri privind dezmembramintele dreptului de proprietate, drepturi reale de garanție și sarcini	Referințe
NU SUNT	

### Teren

Nr cadastral	Suprafața (mp)*	Observații / Referințe
20513	Din acte: 780 Masurata: 778	

\* Suprafața este determinată în planul de proiecție Stereo 70.



### Date referitoare la teren

Crt	Categorie folosință	Intra vilan	Suprafața (mp)	Tarla	Parcelă	Nr. topo	Observații / Referințe
1	curți constructii	DA	204	10	397 si 396 partial	-	
2	faneata	DA	574	10	397 si 396 partial	-	

### Date referitoare la construcții

Crt	Număr	Destinație construcție	Supraf. (mp)	Situație juridică	Observații / Referințe
A1.1	20513-C1	construcții de locuințe	63	Cu acte	Nr. niveluri:1; S. construita la sol:63 mp; LOCUINTA
A1.2	20513-C2	construcții anexa	5	Cu acte	Nr. niveluri:1; S. construita la sol:5 mp; MAGAZIE

### Lungime Segmente

1) Valorile lungimilor segmentelor sunt obținute din proiecție în plan.

Punct început	X / Y	Punct sfârșit	X / Y	Lungime segment (** (m))
1	553.083,988 402.354,297	2	553.076,085 402.349,402	9.296

Punct început	X / Y	Punct sfârșit	X / Y	Lungime segment (** (m)
2	553.076,085 402.349,402	3	553.068,809 402.350,082	7.307
3	553.068,809 402.350,082	4	553.066,905 402.341,429	8.86
4	553.066,905 402.341,429	5	553.066,87 402.339,217	2.212
5	553.066,87 402.339,217	6	553.069,185 402.330,604	8.919
6	553.069,185 402.330,604	7	553.073,623 402.322,242	9.467
7	553.073,623 402.322,242	8	553.076,475 402.317,31	5.697
8	553.076,475 402.317,31	9	553.078,261 402.317,15	1.793
9	553.078,261 402.317,15	10	553.081,113 402.318,217	3.045
10	553.081,113 402.318,217	11	553.083,267 402.318,419	2.163
11	553.083,267 402.318,419	12	553.092,449 402.322,346	9.987
12	553.092,449 402.322,346	13	553.101,025 402.326,743	9.637
13	553.101,025 402.326,743	1	553.083,988 402.354,297	32.396

\*\* Lungimile segmentelor sunt determinate în planul de proiecție Stereo 70 și sunt rotunjite la 1 milimetru.

\*\*\* Distanța dintre puncte este formată din segmente cumulate ce sunt mai mici decât valoarea 1 milimetru.



**DATE DESPRE IMOBILUL NR. 2664**

Oficiul de Cadastru și Publicitate Imobiliară PRAHOVA  
Biroul de Cadastru și Publicitate Imobiliară Câmpina

**A. Partea I. Descrierea imobilului**

TEREN Intravilan

Adresa: Loc. Provita De Jos, Jud. Prahova, Drum vicinal Guță Butufei

Nr. Crt	Nr cadastral Nr. topografic	Suprafața* (mp)	Observații / Referințe
A1		2.712	Sector cadastral:6 Teren imprejmuit;

**B. Partea II. Proprietari și acte**

Inscrieri privitoare la dreptul de proprietate și alte drepturi reale	Referințe
/	
Act Notarial nr. 1359, din 27/12/2001 emis de HGR (Lege);	
B1	A1
Intabulare, drept de PROPRIETATE, dobandit prin Lege, cota actuala 1/1	
1) Comuna Provita de Jos - domeniul public, CIF:2843159	

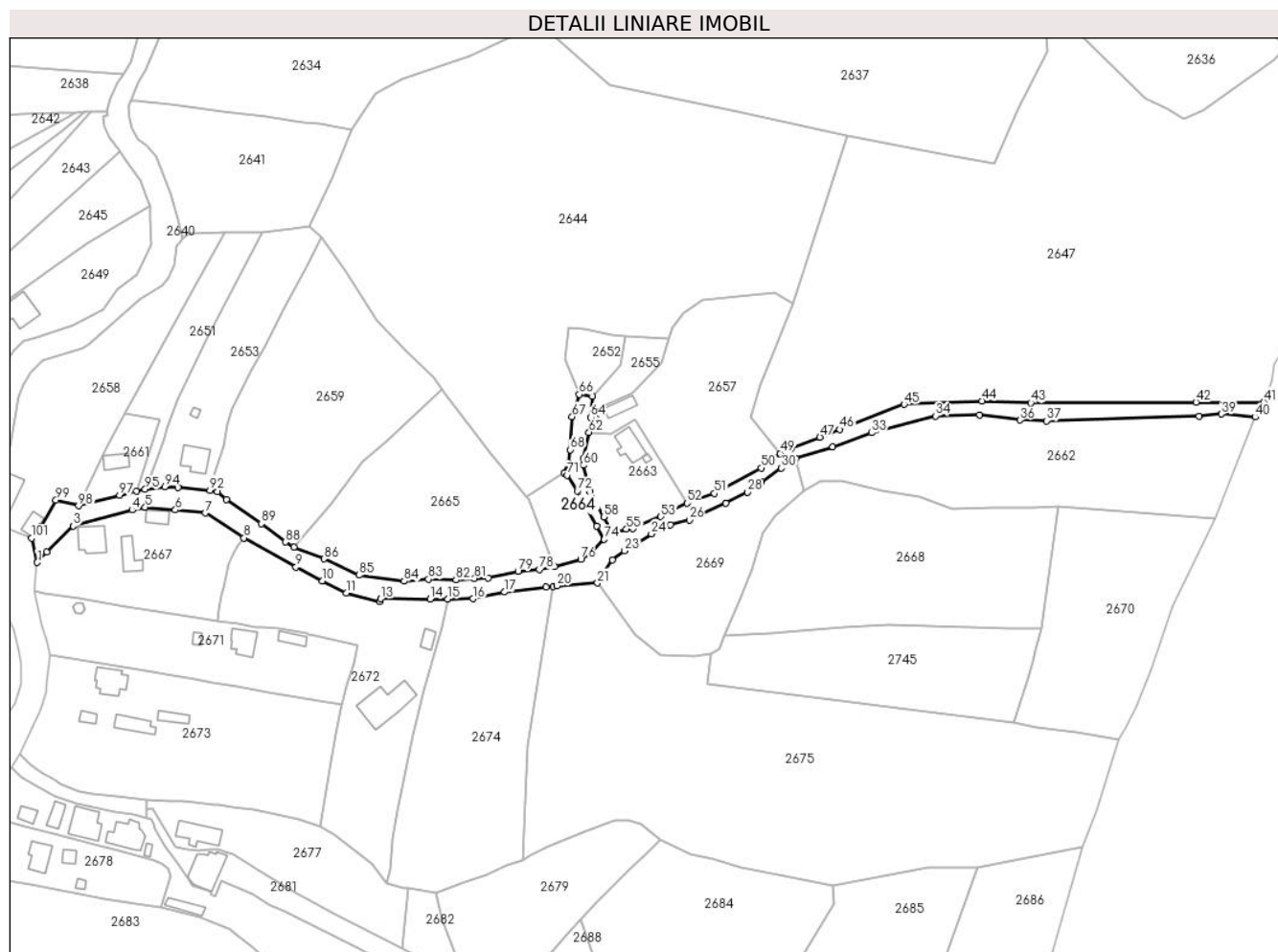
**C. Partea III. SARCINI .**

Inscrieri privind dezmembramintele dreptului de proprietate, drepturi reale de garanție și sarcini	Referințe
NU SUNT	

**Teren**

Nr cadastral	Suprafața (mp)*	Observații / Referințe
	2.712	

\* Suprafața este determinată în planul de proiecție Stereo 70.



**Date referitoare la teren**

Crt	Categorie folosință	Intravilan	Suprafața (mp)	Tarla	Parcelă	Nr. topo	Observații / Referințe
1	drum	DA	2.712	0	Ds1942	-	

**Lungime Segmente**

1) Valorile lungimilor segmentelor sunt obținute din proiecție în plan.

Punct început	X / Y	Punct sfârșit	X / Y	Lungime segment
1	552.887,271 402.307,27	2	552.890,42 402.310,755	4.697
4	552.918,486 402.324,51	5	552.922,79 402.325,414	4.398
7	552.942,668 402.323,559	8	552.955,312 402.315,345	15.078
10	552.981,155 402.301,197	11	552.989,004 402.297,199	8.809
13	553.000,322 402.295,358	14	553.016,592 402.295,304	16.27
16	553.030,592 402.295,347	17	553.041,028 402.297,547	10.665
2	552.890,42 402.310,755	3	552.899,101 402.319,217	12.123
5	552.922,79 402.325,414	6	552.932,74 402.324,501	9.992
8	552.955,312 402.315,345	9	552.972,406 402.305,707	19.624
11	552.989,004 402.297,199	12	552.999,955 402.294,431	11.295
14	553.016,592 402.295,304	15	553.022,32 402.295,229	5.728
17	553.041,028 402.297,547	18	553.054,662 402.299,131	13.726
3	552.899,101 402.319,217	4	552.918,486 402.324,51	20.095
6	552.932,74 402.324,501	7	552.942,668 402.323,559	9.973
9	552.972,406 402.305,707	10	552.981,155 402.301,197	9.843
12	552.999,955 402.294,431	13	553.000,322 402.295,358	0.997
15	553.022,32 402.295,229	16	553.030,592 402.295,347	8.273
18	553.054,662 402.299,131	19	553.057,003 402.299,425	2.359



Punct început	X / Y	Punct sfârșit	X / Y	Lungime segment	Punct început	X / Y	Punct sfârșit	X / Y	Lungime segment	Punct început	X / Y	Punct sfârșit	X / Y	Lungime segment
19	553.057,003 402.299,425	20	553.058,331 402.299,592	1.339	20	553.058,331 402.299,592	21	553.071,561 402.300,533	13.263	21	553.071,561 402.300,533	22	553.076,582 402.308,093	9.075
22	553.076,582 402.308,093	23	553.080,552 402.311,065	4.959	23	553.080,552 402.311,065	24	553.089,344 402.316,703	10.444	24	553.089,344 402.316,703	25	553.095,625 402.319,674	6.948
25	553.095,625 402.319,674	26	553.101,799 402.321,207	6.361	26	553.101,799 402.321,207	27	553.113,865 402.326,723	13.267	27	553.113,865 402.326,723	28	553.120,944 402.330,436	7.994
28	553.120,944 402.330,436	29	553.125,571 402.333,771	5.704	29	553.125,571 402.333,771	30	553.132,106 402.338,277	7.938	30	553.132,106 402.338,277	31	553.136,852 402.341,367	5.663
31	553.136,852 402.341,367	32	553.148,993 402.345,261	12.75	32	553.148,993 402.345,261	33	553.161,74 402.349,901	13.565	33	553.161,74 402.349,901	34	553.182,831 402.355,428	21.803
34	553.182,831 402.355,428	35	553.197,221 402.355,801	14.395	35	553.197,221 402.355,801	36	553.210,594 402.354,082	13.483	36	553.210,594 402.354,082	37	553.219,318 402.353,84	8.727
37	553.219,318 402.353,84	38	553.269,544 402.355,257	50.246	38	553.269,544 402.355,257	39	553.276,863 402.356,076	7.365	39	553.276,863 402.356,076	40	553.287,926 402.355,067	11.109
40	553.287,926 402.355,067	41	553.290,759 402.359,962	5.656	41	553.290,759 402.359,962	42	553.268,444 402.359,938	22.315	42	553.268,444 402.359,938	43	553.214,11 402.359,734	54.334
43	553.214,11 402.359,734	44	553.198,042 402.360,364	16.08	44	553.198,042 402.360,364	45	553.172,503 402.359,271	25.562	45	553.172,503 402.359,271	46	553.151,262 402.351,021	22.787
46	553.151,262 402.351,021	47	553.144,759 402.348,484	6.98	47	553.144,759 402.348,484	48	553.135,287 402.344,575	10.247	48	553.135,287 402.344,575	49	553.131,694 402.343,127	3.874
49	553.131,694 402.343,127	50	553.125,555 402.338,343	7.783	50	553.125,555 402.338,343	51	553.110,017 402.329,933	17.668	51	553.110,017 402.329,933	52	553.101,025 402.326,743	9.541
52	553.101,025 402.326,743	53	553.092,449 402.322,346	9.637	53	553.092,449 402.322,346	54	553.083,267 402.318,419	9.987	54	553.083,267 402.318,419	55	553.081,113 402.318,217	2.163
55	553.081,113 402.318,217	56	553.078,261 402.317,15	3.045	56	553.078,261 402.317,15	57	553.076,475 402.317,31	1.793	57	553.076,475 402.317,31	58	553.073,623 402.322,242	5.697
58	553.073,623 402.322,242	59	553.069,185 402.330,604	9.467	59	553.069,185 402.330,604	60	553.066,87 402.339,217	8.919	60	553.066,87 402.339,217	61	553.066,905 402.341,429	2.212
61	553.066,905 402.341,429	62	553.068,809 402.350,082	8.86	62	553.068,809 402.350,082	63	553.070,85 402.354,83	5.168	63	553.070,85 402.354,83	64	553.069,29 402.355,02	1.572
64	553.069,29 402.355,02	65	553.070,037 402.361,938	6.958	65	553.070,037 402.361,938	66	553.065,56 402.362,49	4.511	66	553.065,56 402.362,49	67	553.063,257 402.355,212	7.634
67	553.063,257 402.355,212	68	553.062,677 402.344,316	10.911	68	553.062,677 402.344,316	69	553.062,245 402.339,814	4.523	69	553.062,245 402.339,814	70	553.060,658 402.336,724	3.474
70	553.060,658 402.336,724	71	553.061,671 402.335,987	1.253	71	553.061,671 402.335,987	72	553.064,942 402.330,71	6.209	72	553.064,942 402.330,71	73	553.071,294 402.319,295	13.063
73	553.071,294 402.319,295	74	553.073,807 402.314,858	5.099	74	553.073,807 402.314,858	75	553.069,221 402.310,011	6.673	75	553.069,221 402.310,011	76	553.066,114 402.308,326	3.534
76	553.066,114 402.308,326	77	553.057,456 402.305,981	8.97	77	553.057,456 402.305,981	78	553.052,485 402.304,91	5.085	78	553.052,485 402.304,91	79	553.045,45 402.304,405	7.053
79	553.045,45 402.304,405	80	553.035,599 402.302,095	10.118	80	553.035,599 402.302,095	81	553.031,129 402.302,004	4.471	81	553.031,129 402.302,004	82	553.025,023 402.301,531	6.124
82	553.025,023 402.301,531	83	553.016,005 402.301,753	9.021	83	553.016,005 402.301,753	84	553.007,996 402.301,083	8.037	84	553.007,996 402.301,083	85	552.993,064 402.303,076	15.064
85	552.993,064 402.303,076	86	552.981,564 402.308,453	12.695	86	552.981,564 402.308,453	87	552.971,723 402.312,326	10.576	87	552.971,723 402.312,326	88	552.968,948 402.314,022	3.252
88	552.968,948 402.314,022	89	552.960,956 402.320,024	9.995	89	552.960,956 402.320,024	90	552.949,581 402.328,062	13.928	90	552.949,581 402.328,062	91	552.946,504 402.330,504	3.928
91	552.946,504 402.330,504	92	552.944,14 402.331,022	2.42	92	552.944,14 402.331,022	93	552.933,556 402.331,847	10.616	93	552.933,556 402.331,847	94	552.929,232 402.332,144	4.334
94	552.929,232 402.332,144	95	552.922,803 402.331,303	6.484	95	552.922,803 402.331,303	96	552.919,88 402.330,645	2.996	96	552.919,88 402.330,645	97	552.914,364 402.329,404	5.654
97	552.914,364 402.329,404	98	552.900,897 402.325,904	13.914	98	552.900,897 402.325,904	99	552.893,429 402.327,759	7.695	99	552.893,429 402.327,759	100	552.888,658 402.319,181	9.815
100	552.888,658 402.319,181	101	552.885,429 402.315,267	5.074	101	552.885,429 402.315,267	1	552.887,271 402.307,27	8.206					

\*\* Lungimile segmentelor sunt determinate în planul de proiecție Stereo 70 și sunt rotunjite la 1 milimetru.

\*\*\* Distanța dintre puncte este formată din segmente cumulate ce sunt mai mici decât valoarea 1 milimetru.



**DATE DESPRE IMOBILUL NR. 2665**

Oficiul de Cadastru și Publicitate Imobiliară PRAHOVA  
Biroul de Cadastru și Publicitate Imobiliară Câmpina

**A. Partea I. Descrierea imobilului**

TEREN Intravilan

Nr. CF vechi:94(e:531)

Nr. cadastral vechi:371

Adresa: Loc. Provita De Jos, Str Marinescu, Nr. FN, Jud. Prahova

Nr. Crt	Nr cadastral Nr. topografic	Suprafața* (mp)	Observații / Referințe
A1	20025	Din acte: 3.068 Masurata: 3.060	Sector cadastral:6 Teren imprejmuit;

**B. Partea II. Proprietari și acte**

Inscrieri privitoare la dreptul de proprietate și alte drepturi reale	Referințe
<b>13869 / 06/12/2006</b>	
Act Notarial nr. 4217, din 05/12/2006 emis de NP VASILE SAVULESCU;	
B3	A1
Intabulare, drept de PROPRIETATEcumparare ca bun propriu, dobandit prin Conventie, cota actuala 1/1 1) FRIMU IOANA-GEORGETA	

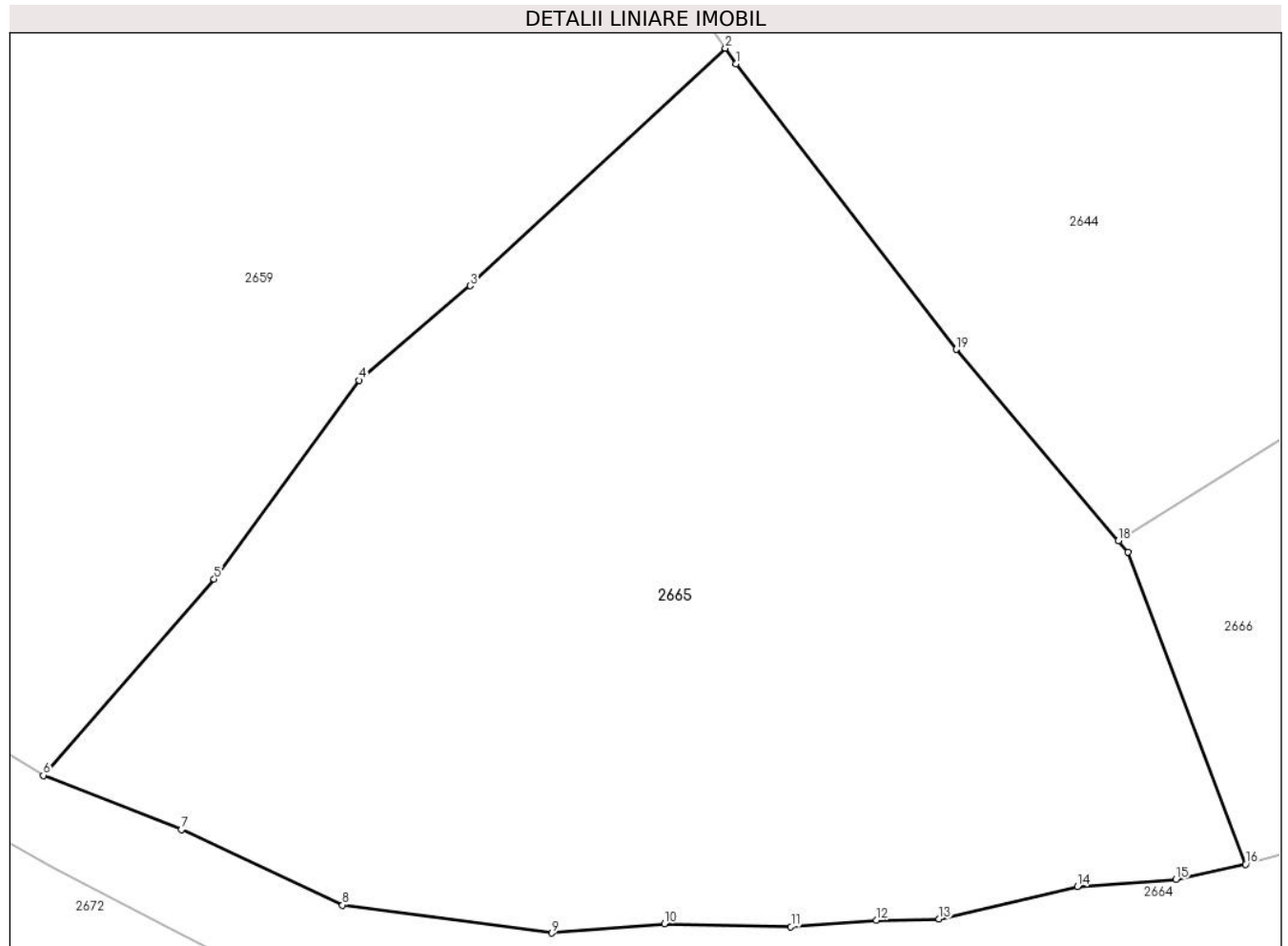
**C. Partea III. SARCINI .**

Inscrieri privind dezmembramintele dreptului de proprietate, drepturi reale de garanție și sarcini	Referințe
NU SUNT	

**Teren**

Nr cadastral	Suprafața (mp)*	Observații / Referințe
20025	Din acte: 3.068 Masurata: 3.060	

\* Suprafața este determinată în planul de proiecție Stereo 70.



**Date referitoare la teren**

Crt	Categorie folosință	Intravilan	Suprafața (mp)	Tarla	Parcelă	Nr. topo	Observații / Referințe
1	faneata	DA	3.060	10	404, 405	-	

**Lungime Segmente**

1) Valorile lungimilor segmentelor sunt obținute din proiecție în plan.

Punct început	X / Y	Punct sfârșit	X / Y	Lungime segment (** (m)
1	553.021,1 402.363,05	2	553.020,353 402.364,154	1.333
2	553.020,353 402.364,154	3	553.002,15 402.347,228	24.856
3	553.002,15 402.347,228	4	552.994,238 402.340,48	10.399
4	552.994,238 402.340,48	5	552.983,902 402.326,325	17.527
5	552.983,902 402.326,325	6	552.971,723 402.312,326	18.555

Punct început	X / Y	Punct sfârșit	X / Y	Lungime segment (** (m)
6	552.971,723 402.312,326	7	552.981,564 402.308,453	10.576
7	552.981,564 402.308,453	8	552.993,064 402.303,076	12.695
8	552.993,064 402.303,076	9	553.007,996 402.301,083	15.064
9	553.007,996 402.301,083	10	553.016,005 402.301,753	8.037
10	553.016,005 402.301,753	11	553.025,023 402.301,531	9.021
11	553.025,023 402.301,531	12	553.031,129 402.302,004	6.124
12	553.031,129 402.302,004	13	553.035,599 402.302,095	4.471
13	553.035,599 402.302,095	14	553.045,45 402.304,405	10.118
14	553.045,45 402.304,405	15	553.052,485 402.304,91	7.053
15	553.052,485 402.304,91	16	553.057,456 402.305,981	5.085
16	553.057,456 402.305,981	17	553.049,079 402.328,238	23.782
17	553.049,079 402.328,238	18	553.048,38 402.329,04	1.063
18	553.048,38 402.329,04	19	553.036,802 402.342,68	17.891
19	553.036,802 402.342,68	1	553.021,1 402.363,05	25.72

\*\* Lungimile segmentelor sunt determinate în planul de proiecție Stereo 70 și sunt rotunjite la 1 milimetru.

\*\*\* Distanța dintre puncte este formată din segmente cumulate ce sunt mai mici decât valoarea 1 milimetru.



**DATE DESPRE IMOBILUL NR. 2666**

Oficiul de Cadastru și Publicitate Imobiliară PRAHOVA  
Biroul de Cadastru și Publicitate Imobiliară Câmpina

**A. Partea I. Descrierea imobilului**

TEREN Intravilan

Adresa: Loc. Provita De Jos, Jud. Prahova

Nr. Crt	Nr cadastral Nr. topografic	Suprafața* (mp)	Observații / Referințe
A1		441	Sector cadastral:6 Teren imprejmuit;

**B. Partea II. Proprietari și acte**

Inscrieri privitoare la dreptul de proprietate și alte drepturi reale		Referințe
/		
Act Normativ nr. 7, din 13/03/1996 emis de Parlamentul României (lege);		
B1	Inscrierea posesiei, drept de PROPRIETATE, dobandit prin Lege, cota actuala 1/1 1) NEIDENTIFICAT NEIDENTIFICAT	A1
Act Normativ nr. 7, din 13/03/1996 emis de Parlamentul României, (art.13); (lege);		
B2	Se noteaza mentiunea de proprietar neidentificat.	A1

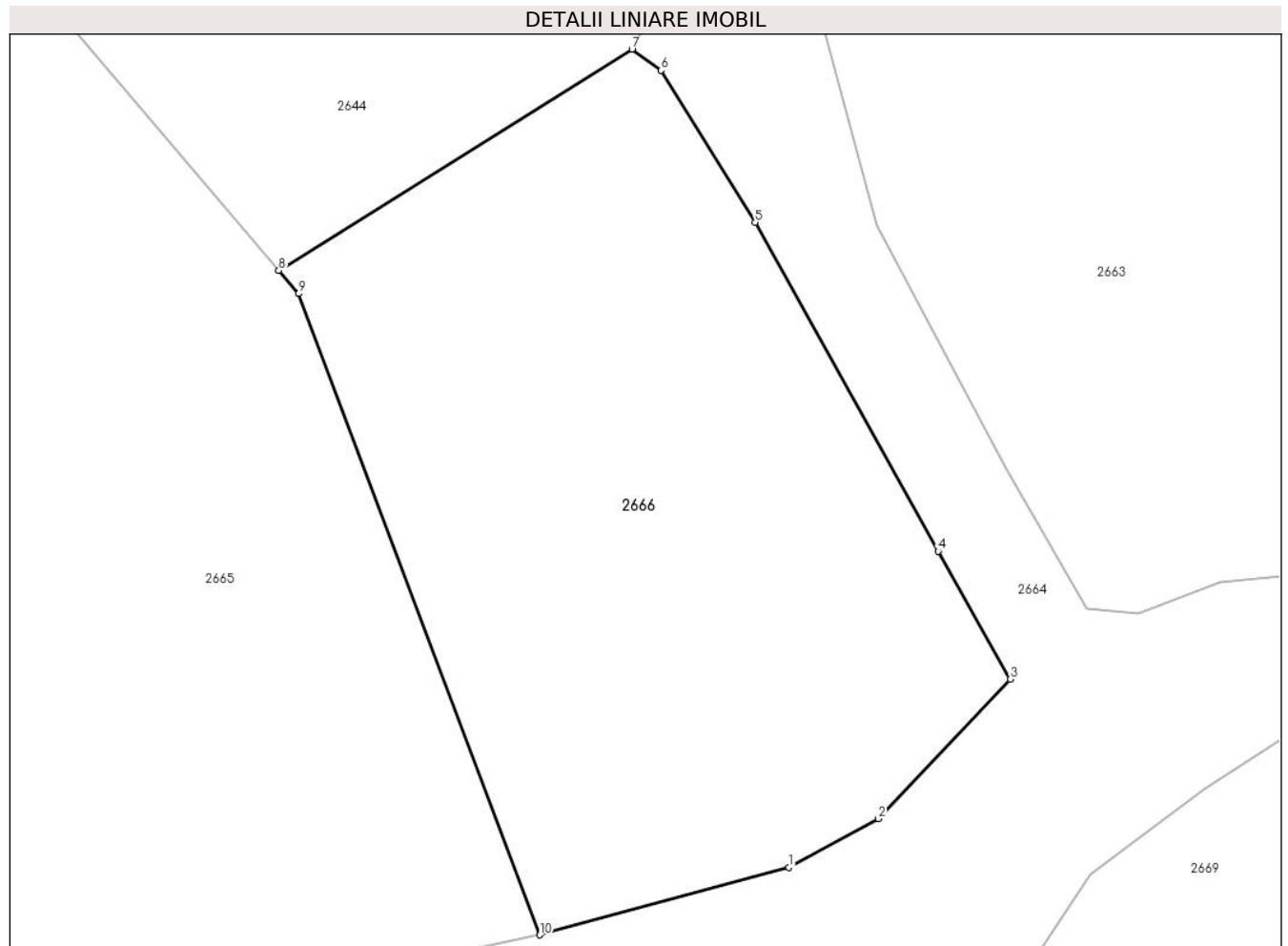
**C. Partea III. SARCINI .**

Inscrieri privind dezmembramintele dreptului de proprietate, drepturi reale de garanție și sarcini	Referințe
NU SUNT	

**Teren**

Nr cadastral	Suprafața (mp)*	Observații / Referințe
	441	

\* Suprafața este determinată în planul de proiecție Stereo 70.



**Date referitoare la teren**

Crt	Categorie folosință	Intra vilan	Suprafața (mp)	Tarla	Parcelă	Nr. topo	Observații / Referințe
1	faneata	DA	441	10	403	-	

**Lungime Segmente**

1) Valorile lungimilor segmentelor sunt obținute din proiecție în plan.

Punct început	X / Y	Punct sfârșit	X / Y	Lungime segment (** (m)
1	553.066,114 402.308,326	2	553.069,221 402.310,011	3.534
2	553.069,221 402.310,011	3	553.073,807 402.314,858	6.673
3	553.073,807 402.314,858	4	553.071,294 402.319,295	5.099
4	553.071,294 402.319,295	5	553.064,942 402.330,71	13.063
5	553.064,942 402.330,71	6	553.061,671 402.335,987	6.209



Punct început	X / Y	Punct sfârșit	X / Y	Lungime segment (** (m)
6	553.061,671 402.335,987	7	553.060,658 402.336,724	1.253
7	553.060,658 402.336,724	8	553.048,38 402.329,04	14.484
8	553.048,38 402.329,04	9	553.049,079 402.328,238	1.063
9	553.049,079 402.328,238	10	553.057,456 402.305,981	23.782
10	553.057,456 402.305,981	1	553.066,114 402.308,326	8.97

\*\* Lungimile segmentelor sunt determinate în planul de proiecție Stereo 70 și sunt rotunjite la 1 milimetru.

\*\*\* Distanța dintre puncte este formată din segmente cumulate ce sunt mai mici decât valoarea 1 milimetru.



**DATE DESPRE IMOBILUL NR. 2667**

Oficiul de Cadastru și Publicitate Imobiliară PRAHOVA  
Biroul de Cadastru și Publicitate Imobiliară Câmpina

**A. Partea I. Descrierea imobilului**

TEREN Intravilan

Adresa: Loc. Provita De Jos, Jud. Prahova

Nr. Crt	Nr cadastral Nr. topografic	Suprafața* (mp)	Observații / Referințe
A1		1.805	Sector cadastral:6 Teren imprejmuit;

**B. Partea II. Proprietari și acte**

Inscrieri privitoare la dreptul de proprietate și alte drepturi reale		Referințe
/		
Act Normativ nr. 7, din 13/03/1996 emis de Parlamentul României (lege);		
B1	Inscrierea posesiei, drept de PROPRIETATE, dobandit prin Lege, cota actuala 1/1 1) NEIDENTIFICAT NEIDENTIFICAT	A1
Act Normativ nr. 7, din 13/03/1996 emis de Parlamentul României, (art.13); (lege);		
B2	Se noteaza mentiunea de proprietar neidentificat.	A1

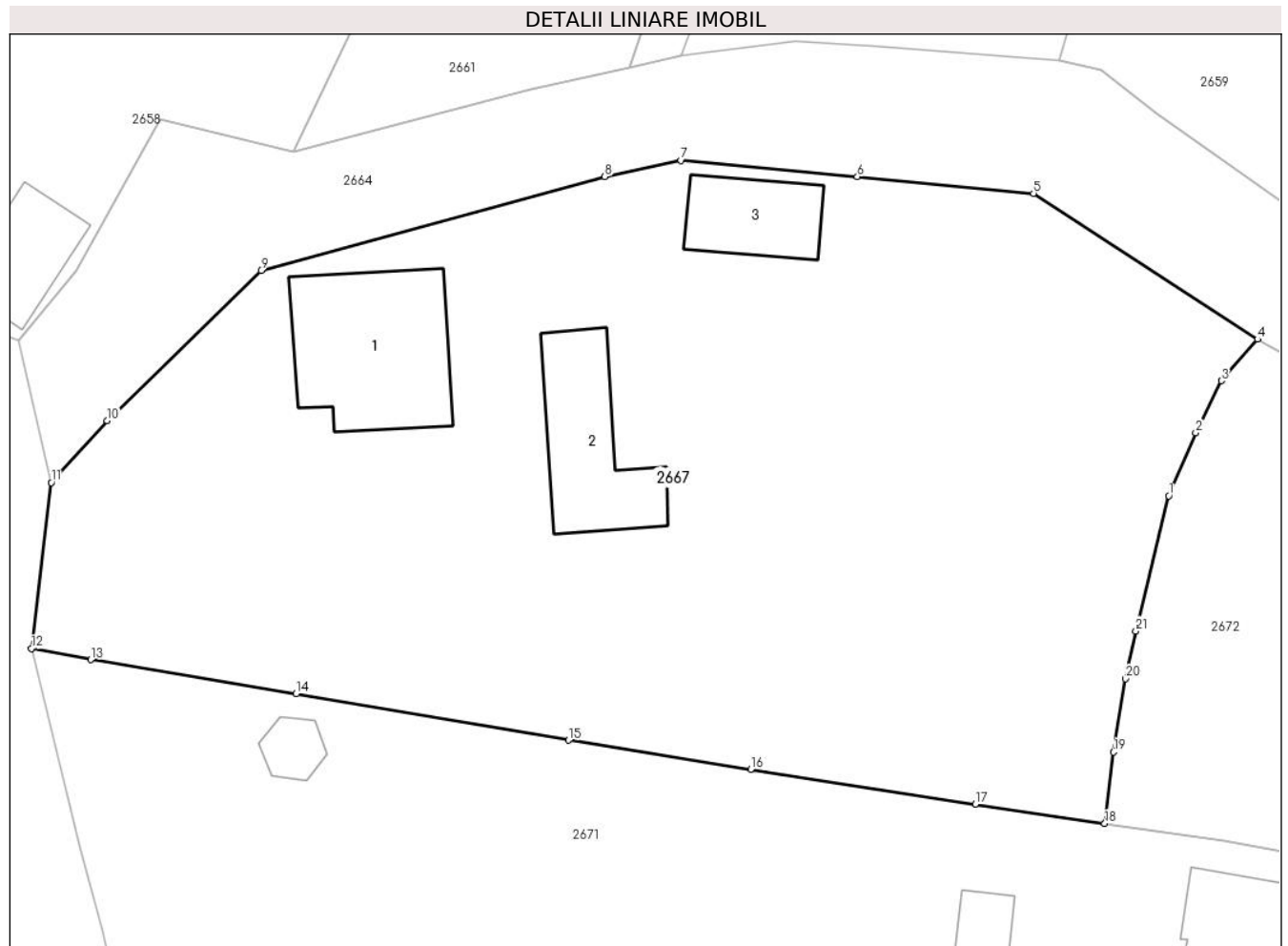
**C. Partea III. SARCINI .**

Inscrieri privind dezmembramintele dreptului de proprietate, drepturi reale de garanție și sarcini	Referințe
NU SUNT	

**Teren**

Nr cadastral	Suprafața (mp)*	Observații / Referințe
	1.805	

\* Suprafața este determinată în planul de proiecție Stereo 70.



**Date referitoare la teren**

Crt	Categorie folosință	Intravilan	Suprafața (mp)	Tarla	Parcelă	Nr. topo	Observații / Referințe
1	curți constructii	DA	700	25	1948	-	
2	faneata	DA	1.105	25	1949	-	

**Date referitoare la construcții**

Crt	Număr	Destinație construcție	Supraf. (mp)	Situație juridică	Observații / Referințe
A1.1		construcții de locuințe	74	Fara acte	Nr. niveluri:1; S. construita la sol:74 mp; Locuinta
A1.2		construcții de locuințe	51	Fara acte	Nr. niveluri:1; S. construita la sol:51 mp; Locuinta
A1.3		construcții anexa	32	Fara acte	Nr. niveluri:1; S. construita la sol:32 mp; Anexa

**Lungime Segmente**

1) Valorile lungimilor segmentelor sunt obținute din proiecție în plan.

Punct început	X / Y	Punct sfârșit	X / Y	Lungime segment (** (m))
1	552.950,299 402.306,523	2	552.951,825 402.310,069	3.86

Punct început	X / Y	Punct sfârșit	X / Y	Lungime segment (** (m))
2	552.951,825 402.310,069	3	552.953,264 402.313,004	3.269

Punct început	X / Y	Punct sfârșit	X / Y	Lungime segment (** (m)
3	552.953,264 402.313,004	4	552.955,312 402.315,345	3.11
5	552.942,668 402.323,559	6	552.932,74 402.324,501	9.973
7	552.922,79 402.325,414	8	552.918,486 402.324,51	4.398
9	552.899,101 402.319,217	10	552.890,42 402.310,755	12.123
11	552.887,271 402.307,27	12	552.886,146 402.297,917	9.42
13	552.889,49 402.297,29	14	552.901,074 402.295,37	11.742
15	552.916,451 402.292,755	16	552.926,724 402.291,113	10.403
17	552.939,391 402.289,15	18	552.946,687 402.288,056	7.378
19	552.947,177 402.292,087	20	552.947,855 402.296,216	4.184
21	552.948,453 402.298,912	1	552.950,299 402.306,523	7.832

Punct început	X / Y	Punct sfârșit	X / Y	Lungime segment (** (m)
4	552.955,312 402.315,345	5	552.942,668 402.323,559	15.078
6	552.932,74 402.324,501	7	552.922,79 402.325,414	9.992
8	552.918,486 402.324,51	9	552.899,101 402.319,217	20.095
10	552.890,42 402.310,755	11	552.887,271 402.307,27	4.697
12	552.886,146 402.297,917	13	552.889,49 402.297,29	3.402
14	552.901,074 402.295,37	15	552.916,451 402.292,755	15.598
16	552.926,724 402.291,113	17	552.939,391 402.289,15	12.818
18	552.946,687 402.288,056	19	552.947,177 402.292,087	4.061
20	552.947,855 402.296,216	21	552.948,453 402.298,912	2.761

\*\* Lungimile segmentelor sunt determinate în planul de proiecție Stereo 70 și sunt rotunjite la 1 milimetru.

\*\*\* Distanța dintre puncte este formată din segmente cumulate ce sunt mai mici decât valoarea 1 milimetru.



**DATE DESPRE IMOBILUL NR. 2668**

Oficiul de Cadastru și Publicitate Imobiliară PRAHOVA  
Biroul de Cadastru și Publicitate Imobiliară Câmpina

**A. Partea I. Descrierea imobilului**

TEREN Intravilan

Adresa: Loc. Provita De Jos, Jud. Prahova

Nr. Crt	Nr cadastral Nr. topografic	Suprafața* (mp)	Observații / Referințe
A1		4.183	Sector cadastral:6 Teren imprejmuit;

**B. Partea II. Proprietari și acte**

Inscrieri privitoare la dreptul de proprietate și alte drepturi reale		Referințe
/		
Act Normativ nr. 7, din 13/03/1996 emis de Parlamentul României (lege);		
B1	Inscrierea posesiei, drept de PROPRIETATE, dobandit prin Lege, cota actuala 1/1 1) NEIDENTIFICAT NEIDENTIFICAT	A1
Act Normativ nr. 7, din 13/03/1996 emis de Parlamentul României, (art.13); (lege);		
B2	Se noteaza mentiunea de proprietar neidentificat.	A1

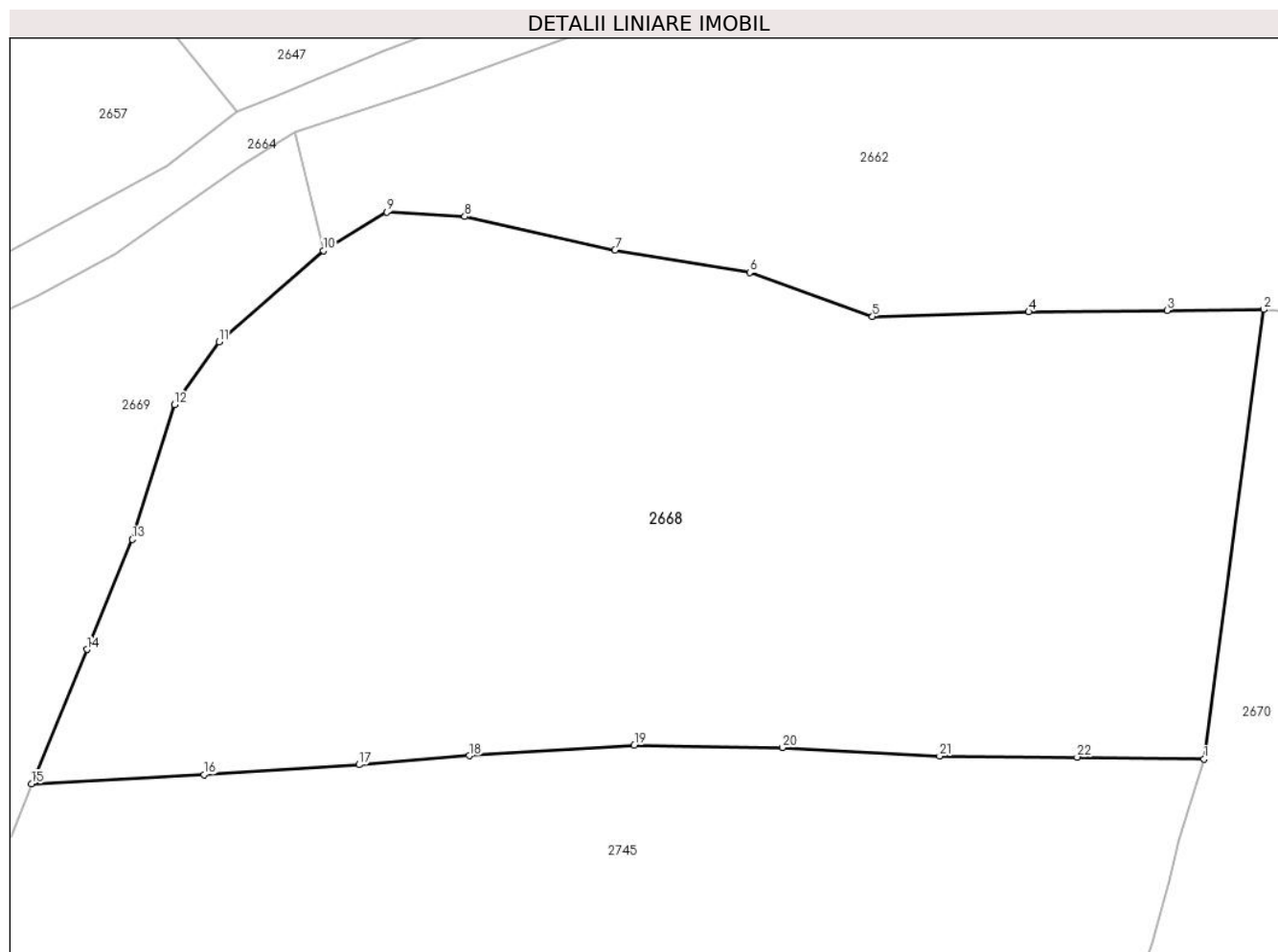
**C. Partea III. SARCINI .**

Inscrieri privind dezmembramintele dreptului de proprietate, drepturi reale de garanție și sarcini	Referințe
NU SUNT	

**Teren**

Nr cadastral	Suprafața (mp)*	Observații / Referințe
	4.183	

\* Suprafața este determinată în planul de proiecție Stereo 70.



**Date referitoare la teren**

Crt	Categorie folosință	Intravilan	Suprafața (mp)	Tarla	Parcelă	Nr. topo	Observații / Referințe
1	faneata	DA	4.183	25	1993	-	

**Lungime Segmente**

1) Valorile lungimilor segmentelor sunt obținute din proiecție în plan.

Punct început	X / Y	Punct sfârșit	X / Y	Lungime segment (** (m)
1	553.217,83 402.285,551	2	553.223,144 402.325,554	40.354
3	553.214,54 402.325,479	4	553.202,22 402.325,355	12.321
5	553.188,315 402.324,919	6	553.177,379 402.328,84	11.618
7	553.165,384 402.330,839	8	553.152,015 402.333,824	13.698
9	553.145,098 402.334,209	10	553.139,418 402.330,804	6.622

Punct început	X / Y	Punct sfârșit	X / Y	Lungime segment (** (m)
2	553.223,144 402.325,554	3	553.214,54 402.325,479	8.604
4	553.202,22 402.325,355	5	553.188,315 402.324,919	13.912
6	553.177,379 402.328,84	7	553.165,384 402.330,839	12.16
8	553.152,015 402.333,824	9	553.145,098 402.334,209	6.928
10	553.139,418 402.330,804	11	553.130,134 402.322,685	12.333



Punct început	X / Y	Punct sfârșit	X / Y	Lungime segment (** (m)
11	553.130,134 402.322,685	12	553.126,17 402.317,082	6.863
13	553.122,412 402.305,103	14	553.118,385 402.295,308	10.591
15	553.113,459 402.283,363	16	553.128,809 402.284,184	15.372
17	553.142,615 402.285,061	18	553.152,416 402.285,87	9.834
19	553.167,117 402.286,799	20	553.180,303 402.286,573	13.188
21	553.194,29 402.285,827	22	553.206,528 402.285,737	12.238

Punct început	X / Y	Punct sfârșit	X / Y	Lungime segment (** (m)
12	553.126,17 402.317,082	13	553.122,412 402.305,103	12.555
14	553.118,385 402.295,308	15	553.113,459 402.283,363	12.921
16	553.128,809 402.284,184	17	553.142,615 402.285,061	13.834
18	553.152,416 402.285,87	19	553.167,117 402.286,799	14.73
20	553.180,303 402.286,573	21	553.194,29 402.285,827	14.007
22	553.206,528 402.285,737	1	553.217,83 402.285,551	11.304

\*\* Lungimile segmentelor sunt determinate în planul de proiecție Stereo 70 și sunt rotunjite la 1 milimetru.

\*\*\* Distanța dintre puncte este formată din segmente cumulate ce sunt mai mici decât valoarea 1 milimetru.



**DATE DESPRE IMOBILUL NR. 2669**

Oficiul de Cadastru și Publicitate Imobiliară PRAHOVA  
Biroul de Cadastru și Publicitate Imobiliară Câmpina

**A. Partea I. Descrierea imobilului**

TEREN Intravilan

Nr. CF vechi:387  
Nr. cadastral vechi:520

Adresa: Loc. Provita De Jos, Jud. Prahova

Nr. Crt	Nr cadastral Nr. topografic	Suprafața* (mp)	Observații / Referințe
A1	20627	Din acte: 1.954 Masurata: 2.011	Sector cadastral:6 Teren imprejmuit; pct"La Marinescu"

**B. Partea II. Proprietari și acte**

Inscrieri privitoare la dreptul de proprietate și alte drepturi reale	Referințe
<b>4182 / 23/03/2011</b>	
Act Administrativ nr. 3500, din 11/03/2011 emis de BCF CAMPINA;	
B2	A1
se indreapta eroarea materiala strecurata in conversia cartii funciare in sensul ca suprafata corecta a imobilului de sub A1 este de 1954 si nu 11954 cum din eroare a fost inscris	
<b>4184 / 23/03/2011</b>	
Act Notarial nr. PARTAJ VOLUNTAR 616, din 17/03/2011 emis de NP GHEORGHEVICI ELENA DENIS;	
B3	A1
Intabulare, drept de PROPRIETATEpartaj, dobandit prin Conventie, cota actuala 1/1 1) ASSAN CARMEN LUMINITA	

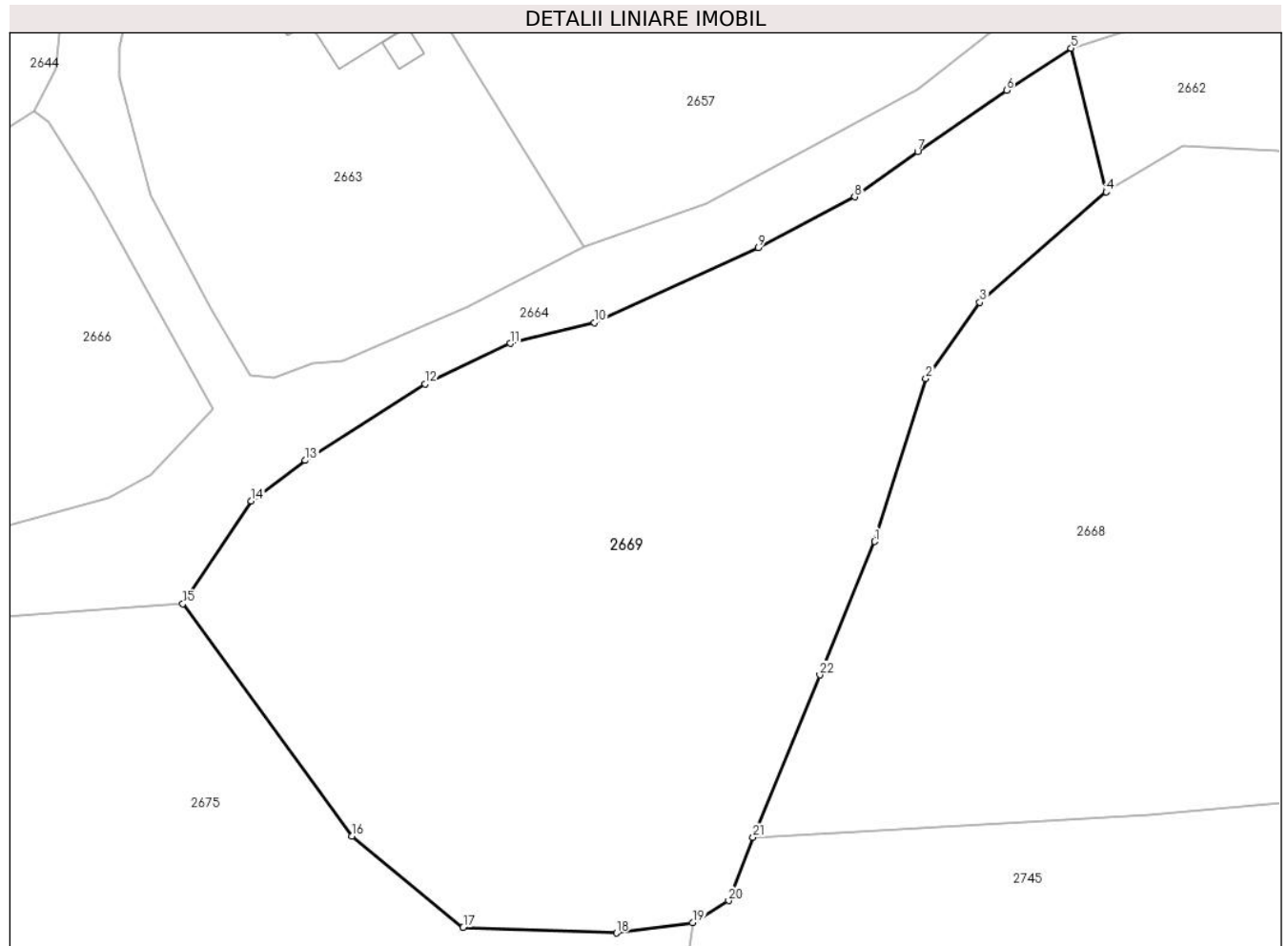
**C. Partea III. SARCINI .**

Inscrieri privind dezmembramintele dreptului de proprietate, drepturi reale de garanție și sarcini	Referințe
NU SUNT	

**Teren**

Nr cadastral	Suprafața (mp)*	Observații / Referințe
20627	Din acte: 1.954 Masurata: 2.011	pct"La Marinescu"

\* Suprafața este determinată în planul de proiecție Stereo 70.



**Date referitoare la teren**

Crt	Categorie folosință	Intra vilan	Suprafața (mp)	Tarla	Parcelă	Nr. topo	Observații / Referințe
1	faneata	DA	2.011	-	-	-	

**Lungime Segmente**

1) Valorile lungimilor segmentelor sunt obținute din proiecție în plan.

Punct început	X / Y	Punct sfârșit	X / Y	Lungime segment (** (m)
1	553.122,412 402.305,103	2	553.126,17 402.317,082	12.555
3	553.130,134 402.322,685	4	553.139,418 402.330,804	12.333
5	553.136,852 402.341,367	6	553.132,106 402.338,277	5.663
7	553.125,571 402.333,771	8	553.120,944 402.330,436	5.704
9	553.113,865 402.326,723	10	553.101,799 402.321,207	13.267

Punct început	X / Y	Punct sfârșit	X / Y	Lungime segment (** (m)
2	553.126,17 402.317,082	3	553.130,134 402.322,685	6.863
4	553.139,418 402.330,804	5	553.136,852 402.341,367	10.87
6	553.132,106 402.338,277	7	553.125,571 402.333,771	7.938
8	553.120,944 402.330,436	9	553.113,865 402.326,723	7.994
10	553.101,799 402.321,207	11	553.095,625 402.319,674	6.361

Punct început	X / Y	Punct sfârșit	X / Y	Lungime segment (** (m)
11	553.095,625 402.319,674	12	553.089,344 402.316,703	6.948
13	553.080,552 402.311,065	14	553.076,582 402.308,093	4.959
15	553.071,561 402.300,533	16	553.083,986 402.283,472	21.106
17	553.092,156 402.276,743	18	553.103,439 402.276,338	11.29
19	553.109,024 402.277,112	20	553.111,67 402.278,71	3.091
21	553.113,459 402.283,363	22	553.118,385 402.295,308	12.921

Punct început	X / Y	Punct sfârșit	X / Y	Lungime segment (** (m)
12	553.089,344 402.316,703	13	553.080,552 402.311,065	10.444
14	553.076,582 402.308,093	15	553.071,561 402.300,533	9.075
16	553.083,986 402.283,472	17	553.092,156 402.276,743	10.584
18	553.103,439 402.276,338	19	553.109,024 402.277,112	5.638
20	553.111,67 402.278,71	21	553.113,459 402.283,363	4.985
22	553.118,385 402.295,308	1	553.122,412 402.305,103	10.591

\*\* Lungimile segmentelor sunt determinate în planul de proiecție Stereo 70 și sunt rotunjite la 1 milimetru.

\*\*\* Distanța dintre puncte este formată din segmente cumulate ce sunt mai mici decât valoarea 1 milimetru.



**DATE DESPRE IMOBILUL NR. 2670**

Oficiul de Cadastru și Publicitate Imobiliară PRAHOVA  
Biroul de Cadastru și Publicitate Imobiliară Câmpina

**A. Partea I. Descrierea imobilului**

TEREN Necunoscut

Adresa: Loc. Provita De Jos, Jud. Prahova

Nr. Crt	Nr cadastral Nr. topografic	Suprafața* (mp)	Observații / Referințe
A1		3.089	Sector cadastral:6 Teren imprejmuit;

**B. Partea II. Proprietari și acte**

Inscrieri privitoare la dreptul de proprietate și alte drepturi reale		Referințe
/		
Act Normativ nr. 7, din 13/03/1996 emis de Parlamentul României (lege);		
B1	Inscrierea posesiei, drept de PROPRIETATE, dobandit prin Lege, cota actuala 1/1 1) NEIDENTIFICAT NEIDENTIFICAT	A1
Act Normativ nr. 7, din 13/03/1996 emis de Parlamentul României, (art.13); (lege);		
B1	Se noteaza mentiunea de proprietar neidentificat.	A1

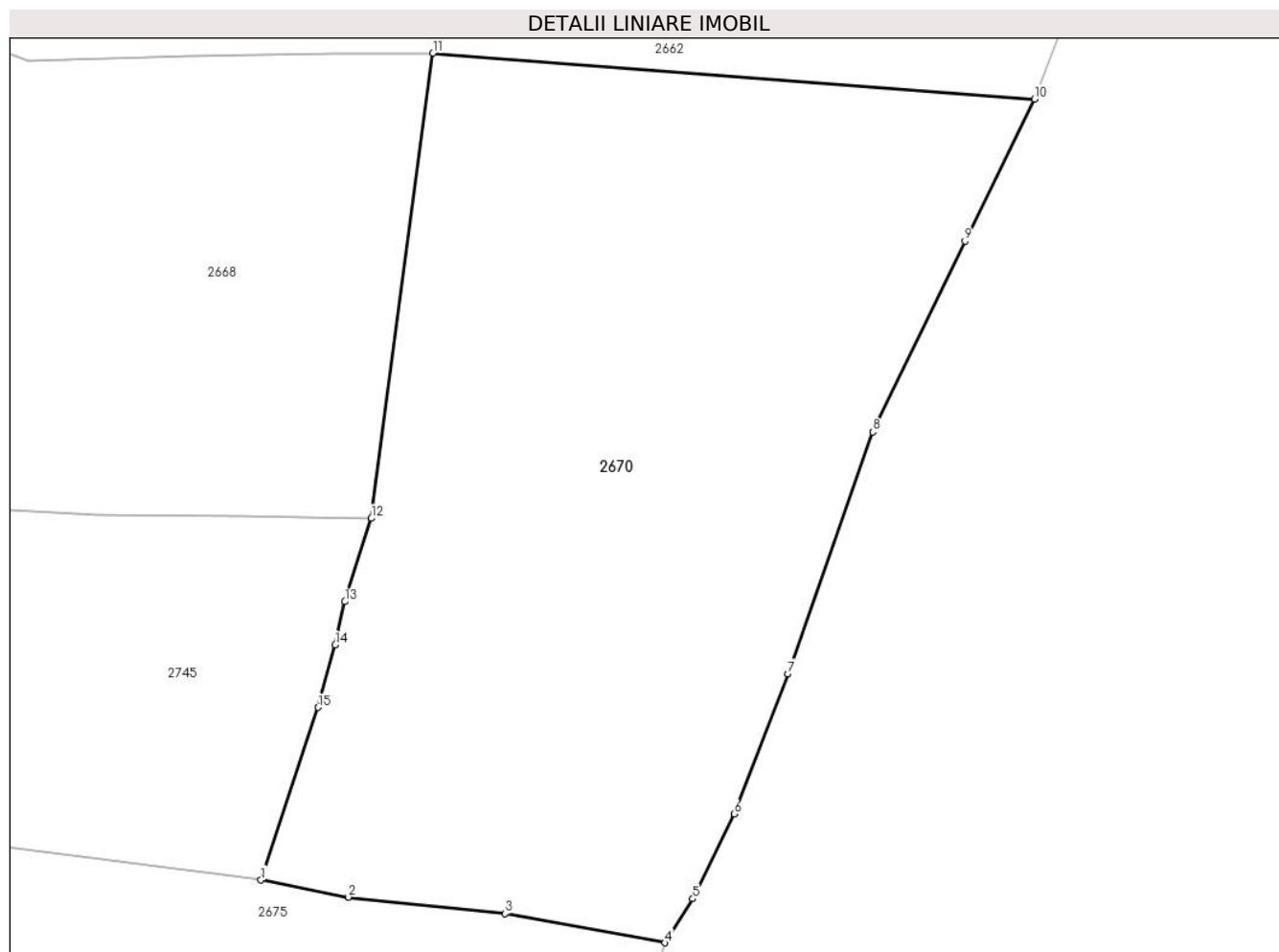
**C. Partea III. SARCINI .**

Inscrieri privind dezmembramintele dreptului de proprietate, drepturi reale de garanție și sarcini	Referințe
NU SUNT	

### Teren

Nr cadastral	Suprafața (mp)*	Observații / Referințe
	3.089	

\* Suprafața este determinată în planul de proiecție Stereo 70.



### Date referitoare la teren

Crt	Categorie folosință	Intravilan	Suprafața (mp)	Tarla	Parcelă	Nr. topo	Observații / Referințe
1	faneata	DA	3.060	25	1992	-	
2	faneata	NU	29	25	1992	-	

### Lungime Segmente

1) Valorile lungimilor segmentelor sunt obținute din proiecție în plan.

Punct început	X / Y	Punct sfârșit	X / Y	Lungime segment (** (m)
1	553.208,341 402.254,456	2	553.215,875 402.252,996	7.674
2	553.215,875 402.252,996	3	553.229,333 402.251,585	13.532
3	553.229,333 402.251,585	4	553.243,119 402.249,072	14.013
4	553.243,119 402.249,072	5	553.245,502 402.252,857	4.473



Punct început	X / Y	Punct sfârșit	X / Y	Lungime segment (** (m)
5	553.245,502 402.252,857	6	553.249,05 402.260,147	8.108
6	553.249,05 402.260,147	7	553.253,688 402.272,192	12.907
7	553.253,688 402.272,192	8	553.260,98 402.292,995	22.044
8	553.260,98 402.292,995	9	553.268,915 402.309,392	18.216
9	553.268,915 402.309,392	10	553.274,9 402.321,615	13.61
10	553.274,9 402.321,615	11	553.223,144 402.325,554	51.905
11	553.223,144 402.325,554	12	553.217,83 402.285,551	40.354
12	553.217,83 402.285,551	13	553.215,569 402.278,394	7.506
13	553.215,569 402.278,394	14	553.214,732 402.274,695	3.793
14	553.214,732 402.274,695	15	553.213,274 402.269,31	5.579
15	553.213,274 402.269,31	1	553.208,341 402.254,456	15.652

\*\* Lungimile segmentelor sunt determinate în planul de proiecție Stereo 70 și sunt rotunjite la 1 milimetru.

\*\*\* Distanța dintre puncte este formată din segmente cumulate ce sunt mai mici decât valoarea 1 milimetru.



**DATE DESPRE IMOBILUL NR. 2671**

Oficiul de Cadastru și Publicitate Imobiliară PRAHOVA  
Biroul de Cadastru și Publicitate Imobiliară Câmpina

**A. Partea I. Descrierea imobilului**

TEREN Intravilan

Adresa: Loc. Provita De Jos, Nr. 562, Jud. Prahova

Nr. Crt	Nr cadastral Nr. topografic	Suprafața* (mp)	Observații / Referințe
A1		Din acte: 2.000 Masurata: 2.082	Sector cadastral:6 Teren imprejmuit;

**Construcții**

Crt	Nr cadastral Nr. topografic	Adresa	Observații / Referințe
A1.1		Loc. Provita De Jos, Nr. 562, Jud. Prahova	Nr. niveluri:2; S. construita la sol:61 mp; Locuinta (Beci+P). Sc beci = 16.5mp, Sc parter = 61mp (+ Sc terasa acoperita = 14.8mp), Sc desf. = 77.5mp.
A1.2		Loc. Provita De Jos, Nr. 562, Jud. Prahova	Nr. niveluri:1; S. construita la sol:30 mp; Anexa (P).

**B. Partea II. Proprietari și acte**

Inscrieri privitoare la dreptul de proprietate și alte drepturi reale		Referințe
/		
Act Notarial nr. 44, din 11/02/2000 emis de NP Savulescu Vasile (certificat de mostenitor, Certificat de mostenitor nr. 251/06.06.2003);		
B1	Intabulare, drept de PROPRIETATE, dobandit prin Succesiune, cota actuala 1/2 1) BOȘILCĂ LIDIA	A1, A1.1, A1.2
B2	Intabulare, drept de PROPRIETATE, dobandit prin Succesiune, cota actuala 1/2 1) CIOCAN ELENA-LUMINIȚA	A1, A1.1, A1.2

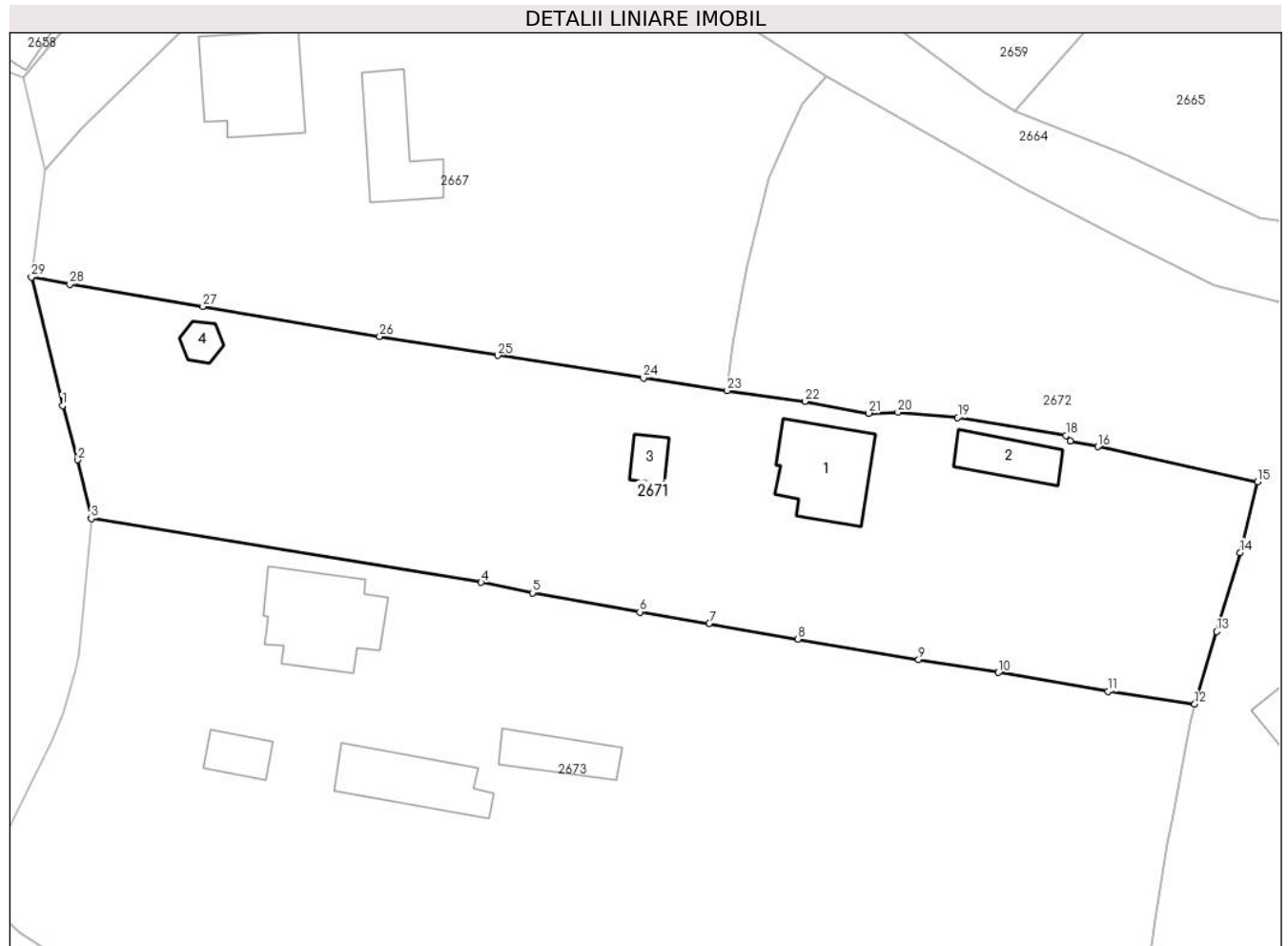
**C. Partea III. SARCINI .**

Inscrieri privind dezmembramintele dreptului de proprietate, drepturi reale de garanție și sarcini	Referințe
NU SUNT	

**Teren**

Nr cadastral	Suprafața (mp)*	Observații / Referințe
	Din acte: 2.000 Masurata: 2.082	

\* Suprafața este determinată în planul de proiecție Stereo 70.



**Date referitoare la teren**

Crt	Categorie folosință	Intra vilan	Suprafața (mp)	Tarla	Parcelă	Nr. topo	Observații / Referințe
1	curți constructii	DA	1.000	25	1951	-	
2	faneata	DA	1.082	25	1950, 1952	-	

**Date referitoare la construcții**

Crt	Număr	Destinație construcție	Supraf. (mp)	Situație juridică	Observații / Referințe
A1.1		construcții de locuințe	61	Cu acte	Nr. niveluri:2; S. construita la sol:61 mp; Locuinta (Beci+P). Sc beci = 16.5mp, Sc parter = 61mp (+ Sc terasa acoperita = 14.8mp), Sc desf. = 77.5mp.
A1.2		construcții anexa	30	Cu acte	Nr. niveluri:1; S. construita la sol:30 mp; Anexa (P).
A1.3		construcții anexa	12	Fara acte	Nr. niveluri:1; S. construita la sol:12 mp; Anexa (P)
A1.4		construcții anexa	10	Fara acte	Nr. niveluri:1; S. construita la sol:10 mp; Anexa (P).

## Lungime Segmente

1) Valorile lungimilor segmentelor sunt obținute din proiecție în plan.

Punct început	X / Y	Punct sfârșit	X / Y	Lungime segment (** (m)
1	552.888,854 402.286,74	2	552.890,145 402.282,016	4.897
3	552.891,351 402.276,91	4	552.925,266 402.271,355	34.367
5	552.929,765 402.270,452	6	552.939,081 402.268,795	9.462
7	552.945,113 402.267,797	8	552.952,825 402.266,444	7.83
9	552.963,337 402.264,641	10	552.970,281 402.263,535	7.032
11	552.979,837 402.261,893	12	552.987,368 402.260,777	7.613
13	552.989,254 402.267,091	14	552.991,313 402.273,955	7.166
15	552.992,83 402.280,098	16	552.978,948 402.283,177	14.219
17	552.976,514 402.283,655	18	552.976,152 402.284,151	0.614
19	552.966,737 402.285,708	20	552.961,534 402.286,171	5.224
21	552.959,0 402.286,08	22	552.953,432 402.287,106	5.662
23	552.946,687 402.288,056	24	552.939,391 402.289,15	7.378
25	552.926,724 402.291,113	26	552.916,451 402.292,755	10.403
27	552.901,074 402.295,37	28	552.889,49 402.297,29	11.742
29	552.886,146 402.297,917	1	552.888,854 402.286,74	11.5

Punct început	X / Y	Punct sfârșit	X / Y	Lungime segment (** (m)
2	552.890,145 402.282,016	3	552.891,351 402.276,91	5.246
4	552.925,266 402.271,355	5	552.929,765 402.270,452	4.589
6	552.939,081 402.268,795	7	552.945,113 402.267,797	6.114
8	552.952,825 402.266,444	9	552.963,337 402.264,641	10.666
10	552.970,281 402.263,535	11	552.979,837 402.261,893	9.696
12	552.987,368 402.260,777	13	552.989,254 402.267,091	6.59
14	552.991,313 402.273,955	15	552.992,83 402.280,098	6.328
16	552.978,948 402.283,177	17	552.976,514 402.283,655	2.481
18	552.976,152 402.284,151	19	552.966,737 402.285,708	9.543
20	552.961,534 402.286,171	21	552.959,0 402.286,08	2.536
22	552.953,432 402.287,106	23	552.946,687 402.288,056	6.812
24	552.939,391 402.289,15	25	552.926,724 402.291,113	12.818
26	552.916,451 402.292,755	27	552.901,074 402.295,37	15.598
28	552.889,49 402.297,29	29	552.886,146 402.297,917	3.402

\*\* Lungimile segmentelor sunt determinate în planul de proiecție Stereo 70 și sunt rotunjite la 1 milimetru.

\*\*\* Distanța dintre puncte este formată din segmente cumulate ce sunt mai mici decât valoarea 1 milimetru.



**DATE DESPRE IMOBILUL NR. 2672**

Oficiul de Cadastru și Publicitate Imobiliară PRAHOVA  
Biroul de Cadastru și Publicitate Imobiliară Câmpina

**A. Partea I. Descrierea imobilului**

TEREN Intravilan

Adresa: Loc. Provita De Jos, Nr. 563A, Jud. Prahova

Nr. Crt	Nr cadastral Nr. topografic	Suprafața* (mp)	Observații / Referințe
A1	21294	Din acte: 4.821 Masurata: 3.085	Sector cadastral:6 Teren imprejmuit; Constructia C1 inscrisa in CF 21294-C1;

**Construcții**

Crt	Nr cadastral Nr. topografic	Adresa	Observații / Referințe
A1.2	21294-C2	Loc. Provita De Jos, Nr. 563A, Jud. Prahova	Nr. niveluri:1; S. construita la sol:23 mp; Anexa (P) cu Sc parter = 23.00mp. si Sc desf. (P) = 23.00mp. Anul de construire este 2017 si 2019, fundatie din beton armat, pereti din lemn si acoperis din tigla ceramica.

**B. Partea II. Proprietari și acte**

Inscrieri privitoare la dreptul de proprietate și alte drepturi reale		Referințe
<b>12238 / 06/06/2017</b>		
Act Notarial nr. 1912, din 31/05/2017 emis de NP Ivan Mihaela;		
B1	Intabulare, drept de PROPRIETATE, dobandit prin Conventie, cota actuala 600/3002 1) SCRABA GABRIELA MIRELA	A1
B2	Intabulare, drept de PROPRIETATE, dobandit prin Conventie, cota actuala 2345/3002 1) IOAN ALEXANDRU IONUT	A1
<b>3876 / 14/02/2020</b>		
Act Administrativ nr. Certificat de atestare a edificarii constructiei nr. 5191, din 16/12/2019 emis de Primaria Com. Provita de Jos (act administrativ nr Adeverinta nr. 736 din 11.02.2019, emis de Primaria Com. Provita de Jos;act administrativ nr Extras de carte fubnciara nr. 30504 din 05.12.2019, emis de BCPI Campina);		
B3	se actualizeaza informatiile cadastrale conform documenttiei tehnice avizate, in sensul ca actuala adresa a imobilului este urmatoarea: comuna Provita de Jos, sat Provita de Jos, nr. 563A	A1
B4	se actualizeaza informatiile cadastrale conform documenttiei tehnice avizate, in sensul schimbarii categoriei de folosinta a imobilului, astfel: teren curti constructii in suprafata de 610 mp si teren faneata in suprafata de 2392 mp	A1
B5	Intabulare, drept de PROPRIETATE, dobandit prin Construire, cota actuala 1/1 1) IOAN ALEXANDRU IONUT	A1.2
<b>14744 / 16/06/2020</b>		
Act Administrativ nr. 3876, din 14/02/2020 emis de BCPI CAMPINA;		
B6	se indreapta eroarea materiala strecurata in incheierea nr,3876 din 14.02.2020, in sensul ca proprietarul constructiilor C1 si C2 este doar IOAN ALEXANDRU IONUT	A1, A1.2
<b>16986 / 29/04/2022</b>		
Act Notarial nr. 1112, din 28/04/2022 emis de Ivan Mihaela;		
B7	Intabulare, drept de PROPRIETATE, dobandit prin Conventie, cota actuala 57/3002 1) IORDACHE SILVIU-FLORIN 2) IORDACHE CLEOPATRA LUZIANA	A1

**C. Partea III. SARCINI .**

Inscrieri privind dezmembramintele dreptului de proprietate, drepturi reale de garanție și sarcini	Referințe
NU SUNT	

**Teren**

Nr cadastral	Suprafața (mp)*	Observații / Referințe
21294	Din acte: 4.821 Masurata: 3.085	

\* Suprafața este determinată în planul de proiecție Stereo 70.



**Date referitoare la teren**

Crt	Categorie folosință	Intra vilan	Suprafața (mp)	Tarla	Parcelă	Nr. topo	Observații / Referințe
1	curți constructii	DA	610	25	F1945, F1946, F1947	-	
2	faneata	DA	2.475	25	F1945, F1946, F1947	-	

**Date referitoare la construcții**

Crt	Număr	Destinație construcție	Supraf. (mp)	Situație juridică	Observații / Referințe
*A1.1	21294-C1	construcții de locuințe	152	Cu acte în CF propriu	Nr. niveluri:3; S. construita la sol:152 mp; Locuinta (Dp+P+1Em) cu Sc demisol partial = 66.00mp. (din care Sc garaj = 48.00mp.), Sc parter = 104.00mp, Sc etaj mansardat = 104.00mp. si Sc desf. (Dp+P+1Em) = 274.00 mp. Anul de construire este 2017 si 2019, fundatie din beton armat, pereti din zidarie portanta si lemn si acoperis din tigla ceramica.
A1.2	21294-C2	construcții anexa	23	Cu acte	Nr. niveluri:1; S. construita la sol:23 mp; Anexa (P) cu Sc parter = 23.00mp. si Sc desf. (P) = 23.00mp. Anul de construire este 2017 si 2019, fundatie din beton armat, pereti din lemn si acoperis din tigla ceramica.

\* Aceasta construcție este înscrisă într-o carte funciara proprie



## Lungime Segmente

1) Valorile lungimilor segmentelor sunt obținute din proiecție în plan.

Punct început	X / Y	Punct sfârșit	X / Y	Lungime segment	Punct început	X / Y	Punct sfârșit	X / Y	Lungime segment	Punct început	X / Y	Punct sfârșit	X / Y	Lungime segment
1	553.020,342 402.285,944	2	553.022,32 402.295,229	9.493	2	553.022,32 402.295,229	3	553.016,592 402.295,304	5.728	3	553.016,592 402.295,304	4	553.000,322 402.295,358	16.27
4	553.000,322 402.295,358	5	552.999,955 402.294,431	0.997	5	552.999,955 402.294,431	6	552.989,004 402.297,199	11.295	6	552.989,004 402.297,199	7	552.981,155 402.301,197	8.809
7	552.981,155 402.301,197	8	552.972,406 402.305,707	9.843	8	552.972,406 402.305,707	9	552.955,312 402.315,345	19.624	9	552.955,312 402.315,345	10	552.953,264 402.313,004	3.11
10	552.953,264 402.313,004	11	552.951,825 402.310,069	3.269	11	552.951,825 402.310,069	12	552.950,299 402.306,523	3.86	12	552.950,299 402.306,523	13	552.948,453 402.298,912	7.832
13	552.948,453 402.298,912	14	552.947,855 402.296,216	2.761	14	552.947,855 402.296,216	15	552.947,177 402.292,087	4.184	15	552.947,177 402.292,087	16	552.946,687 402.288,056	4.061
16	552.946,687 402.288,056	17	552.953,432 402.287,106	6.812	17	552.953,432 402.287,106	18	552.959,0 402.286,08	5.662	18	552.959,0 402.286,08	19	552.961,534 402.286,171	2.536
19	552.961,534 402.286,171	20	552.966,737 402.285,708	5.224	20	552.966,737 402.285,708	21	552.976,152 402.284,151	9.543	21	552.976,152 402.284,151	22	552.976,514 402.283,655	0.614
22	552.976,514 402.283,655	23	552.978,948 402.283,177	2.481	23	552.978,948 402.283,177	24	552.992,83 402.280,098	14.219	24	552.992,83 402.280,098	25	552.991,313 402.273,955	6.328
25	552.991,313 402.273,955	26	552.989,254 402.267,091	7.166	26	552.989,254 402.267,091	27	552.987,368 402.260,777	6.59	27	552.987,368 402.260,777	28	552.986,972 402.259,084	1.739
28	552.986,972 402.259,084	29	552.985,531 402.251,19	8.024	29	552.985,531 402.251,19	30	552.984,996 402.248,682	2.564	30	552.984,996 402.248,682	31	552.983,973 402.242,033	6.727
31	552.983,973 402.242,033	32	552.982,876 402.234,963	7.155	32	552.982,876 402.234,963	33	552.982,126 402.230,004	5.015	33	552.982,126 402.230,004	34	552.980,328 402.220,394	9.777
34	552.980,328 402.220,394	35	552.985,008 402.217,525	5.49	35	552.985,008 402.217,525	36	552.993,86 402.210,795	11.119	36	552.993,86 402.210,795	37	552.997,282 402.208,116	4.346
37	552.997,282 402.208,116	38	553.002,036 402.201,82	7.889	38	553.002,036 402.201,82	39	553.003,26 402.206,308	4.652	39	553.003,26 402.206,308	40	553.003,976 402.216,339	10.057
40	553.003,976 402.216,339	41	553.005,663 402.225,64	9.453	41	553.005,663 402.225,64	42	553.008,056 402.237,064	11.672	42	553.008,056 402.237,064	43	553.008,773 402.241,054	4.054
43	553.008,773 402.241,054	44	553.010,767 402.250,539	9.692	44	553.010,767 402.250,539	45	553.014,417 402.265,179	15.088	45	553.014,417 402.265,179	1	553.020,342 402.285,944	21.594

\*\* Lungimile segmentelor sunt determinate în planul de proiecție Stereo 70 și sunt rotunjite la 1 milimetru.

\*\*\* Distanța dintre puncte este formată din segmente cumulate ce sunt mai mici decât valoarea 1 milimetru.



**DATE DESPRE IMOBILUL NR. 2673**

Oficiul de Cadastru și Publicitate Imobiliară PRAHOVA  
Biroul de Cadastru și Publicitate Imobiliară Câmpina

**A. Partea I. Descrierea imobilului**

TEREN Intravilan

Adresa: Loc. Provita De Jos, Nr. 561, Jud. Prahova

Nr. Crt	Nr cadastral Nr. topografic	Suprafața* (mp)	Observații / Referințe
A1		Din acte: 3.794 Masurata: 3.963	Sector cadastral:6 Teren imprejmuit;

**Construcții**

Crt	Nr cadastral Nr. topografic	Adresa	Observații / Referințe
A1.1		Loc. Provita De Jos, Nr. 561, Jud. Prahova	Nr. niveluri:2; S. construita la sol:75 mp; Locuinta (Beci+P). Sc beci = 17.7mp, Sc parter = 75mp, Sc desf. = 92.7mp.
A1.2		Loc. Provita De Jos, Nr. 561, Jud. Prahova	Nr. niveluri:1; S. construita la sol:54 mp; Locuinta (P).
A1.3		Loc. Provita De Jos, Nr. 561, Jud. Prahova	Nr. niveluri:1; S. construita la sol:19 mp; Anexa (P).
A1.4		Loc. Provita De Jos, Nr. 561, Jud. Prahova	Nr. niveluri:1; S. construita la sol:31 mp; Anexa (P).

**B. Partea II. Proprietari și acte**

Inscrieri privitoare la dreptul de proprietate și alte drepturi reale		Referințe
/		
Act Notarial nr. 45, din 06/02/2018 emis de NP Savulescu Vasile (certificat de mostenitor);		
B1	Intabulare, drept de PROPRIETATE, dobandit prin Succesiune, cota actuala 1/1 1) VOICULESCU VALENTINA	A1
B2	Intabulare, drept de PROPRIETATE, dobandit prin Succesiune, cota actuala 5/8 1) VOICULESCU VALENTINA	A1.1, A1.2, A1.3, A1.4
Act Normativ nr. 7, din 13/03/1996 emis de Parlamentul României (lege);		
B3	Inscrierea provizorie, drept de PROPRIETATE, dobandit prin Lege, cota actuala 3/8 1) NEIDENTIFICAT NEIDENTIFICAT	A1.1, A1.2, A1.3, A1.4

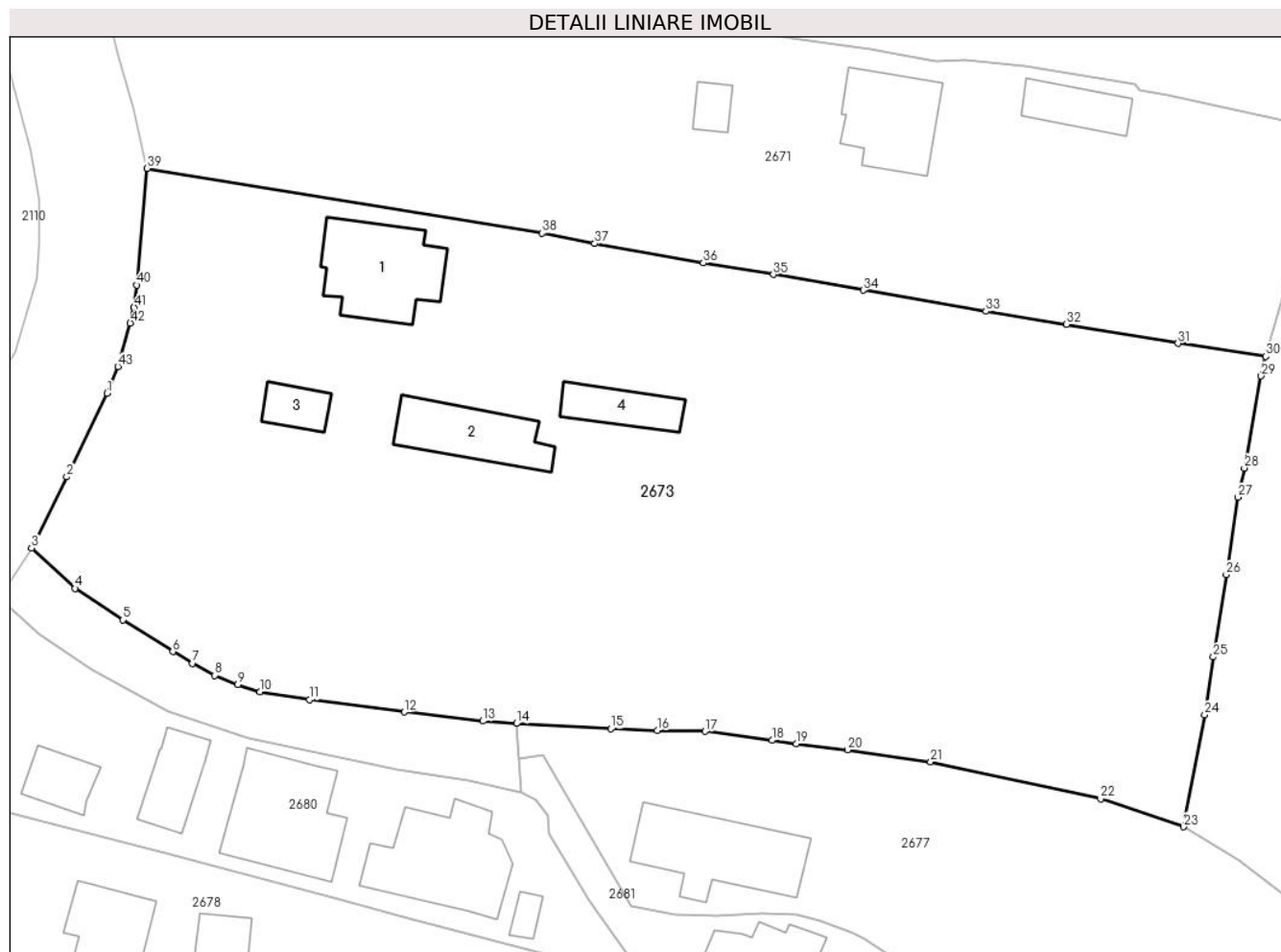
**C. Partea III. SARCINI .**

Inscrieri privind dezmembramintele dreptului de proprietate, drepturi reale de garanție și sarcini	Referințe
NU SUNT	

**Teren**

Nr cadastral	Suprafața (mp)*	Observații / Referințe
	Din acte: 3.794 Masurata: 3.963	

\* Suprafața este determinată în planul de proiecție Stereo 70.



**Date referitoare la teren**

Crt	Categorie folosință	Intra vilan	Suprafața (mp)	Tarla	Parcelă	Nr. topo	Observații / Referințe
1	curți constructii	DA	1.000	25	1954, 1956	-	
2	faneata	DA	2.963	25	1953,1957	-	

**Date referitoare la construcții**

Crt	Număr	Destinație construcție	Supraf. (mp)	Situație juridică	Observații / Referințe
A1.1		construcții de locuințe	75	Cu acte	Nr. niveluri:2; S. construita la sol:75 mp; Locuinta (Beci+P). Sc beci = 17.7mp, Sc parter = 75mp, Sc desf. = 92.7mp.
A1.2		construcții de locuințe	54	Cu acte	Nr. niveluri:1; S. construita la sol:54 mp; Locuinta (P).
A1.3		construcții anexa	19	Cu acte	Nr. niveluri:1; S. construita la sol:19 mp; Anexa (P).
A1.4		construcții anexa	31	Cu acte	Nr. niveluri:1; S. construita la sol:31 mp; Anexa (P).

## Lungime Segmente

1) Valorile lungimilor segmentelor sunt obținute din proiecție în plan.

Punct început	X / Y	Punct sfârșit	X / Y	Lungime segment	Punct început	X / Y	Punct sfârșit	X / Y	Lungime segment	Punct început	X / Y	Punct sfârșit	X / Y	Lungime segment
1	552.887,914 402.257,623	2	552.884,439 402.250,43	7.988	2	552.884,439 402.250,43	3	552.881,432 402.244,319	6.811	3	552.881,432 402.244,319	4	552.885,169 402.240,862	5.091
4	552.885,169 402.240,862	5	552.889,282 402.238,156	4.923	5	552.889,282 402.238,156	6	552.893,558 402.235,428	5.072	6	552.893,558 402.235,428	7	552.895,247 402.234,433	1.96
7	552.895,247 402.234,433	8	552.897,144 402.233,402	2.159	8	552.897,144 402.233,402	9	552.899,123 402.232,602	2.135	9	552.899,123 402.232,602	10	552.901,028 402.231,977	2.005
10	552.901,028 402.231,977	11	552.905,299 402.231,299	4.324	11	552.905,299 402.231,299	12	552.913,401 402.230,251	8.169	12	552.913,401 402.230,251	13	552.920,167 402.229,475	6.81
13	552.920,167 402.229,475	14	552.923,047 402.229,259	2.888	14	552.923,047 402.229,259	15	552.931,155 402.228,812	8.12	15	552.931,155 402.228,812	16	552.935,129 402.228,665	3.977
16	552.935,129 402.228,665	17	552.939,245 402.228,585	4.117	17	552.939,245 402.228,585	18	552.944,995 402.227,816	5.801	18	552.944,995 402.227,816	19	552.947,084 402.227,523	2.109
19	552.947,084 402.227,523	20	552.951,461 402.227,003	4.408	20	552.951,461 402.227,003	21	552.958,598 402.225,984	7.209	21	552.958,598 402.225,984	22	552.973,204 402.222,789	14.951
22	552.973,204 402.222,789	23	552.980,328 402.220,394	7.516	23	552.980,328 402.220,394	24	552.982,126 402.230,004	9.777	24	552.982,126 402.230,004	25	552.982,876 402.234,963	5.015
25	552.982,876 402.234,963	26	552.983,973 402.242,033	7.155	26	552.983,973 402.242,033	27	552.984,996 402.248,682	6.727	27	552.984,996 402.248,682	28	552.985,531 402.251,19	2.564
28	552.985,531 402.251,19	29	552.986,972 402.259,084	8.024	29	552.986,972 402.259,084	30	552.987,368 402.260,777	1.739	30	552.987,368 402.260,777	31	552.979,837 402.261,893	7.613
31	552.979,837 402.261,893	32	552.970,281 402.263,535	9.696	32	552.970,281 402.263,535	33	552.963,337 402.264,641	7.032	33	552.963,337 402.264,641	34	552.952,825 402.266,444	10.666
34	552.952,825 402.266,444	35	552.945,113 402.267,797	7.83	35	552.945,113 402.267,797	36	552.939,081 402.268,795	6.114	36	552.939,081 402.268,795	37	552.929,765 402.270,452	9.462
37	552.929,765 402.270,452	38	552.925,266 402.271,355	4.589	38	552.925,266 402.271,355	39	552.891,351 402.276,91	34.367	39	552.891,351 402.276,91	40	552.890,451 402.266,888	10.062
40	552.890,451 402.266,888	41	552.890,212 402.264,971	1.932	41	552.890,212 402.264,971	42	552.889,901 402.263,623	1.383	42	552.889,901 402.263,623	43	552.888,847 402.259,892	3.877
43	552.888,847 402.259,892	1	552.887,914 402.257,623	2.453										

\*\* Lungimile segmentelor sunt determinate în planul de proiecție Stereo 70 și sunt rotunjite la 1 milimetru.

\*\*\* Distanța dintre puncte este formată din segmente cumulate ce sunt mai mici decât valoarea 1 milimetru.



**DATE DESPRE IMOBILUL NR. 2674**

Oficiul de Cadastru și Publicitate Imobiliară PRAHOVA  
Biroul de Cadastru și Publicitate Imobiliară Câmpina

**A. Partea I. Descrierea imobilului**

TEREN Intravilan

Adresa: Loc. Provita De Jos, Jud. Prahova

Nr. Crt	Nr cadastral Nr. topografic	Suprafața* (mp)	Observații / Referințe
A1		3.669	Sector cadastral:6 Teren neimprejmuit;

**B. Partea II. Proprietari și acte**

Inscrieri privitoare la dreptul de proprietate și alte drepturi reale		Referințe
/		
Act Normativ nr. 7, din 13/03/1996 emis de Parlamentul României (lege);		
B1	Inscrierea posesiei, drept de PROPRIETATE, dobândit prin Lege, cota actuala 1/1 1) NEIDENTIFICAT NEIDENTIFICAT	A1
Act Normativ nr. 7, din 13/03/1996 emis de Parlamentul României, (art.13); (lege);		
B2	Se noteaza mentiunea de proprietar neidentificat.	A1

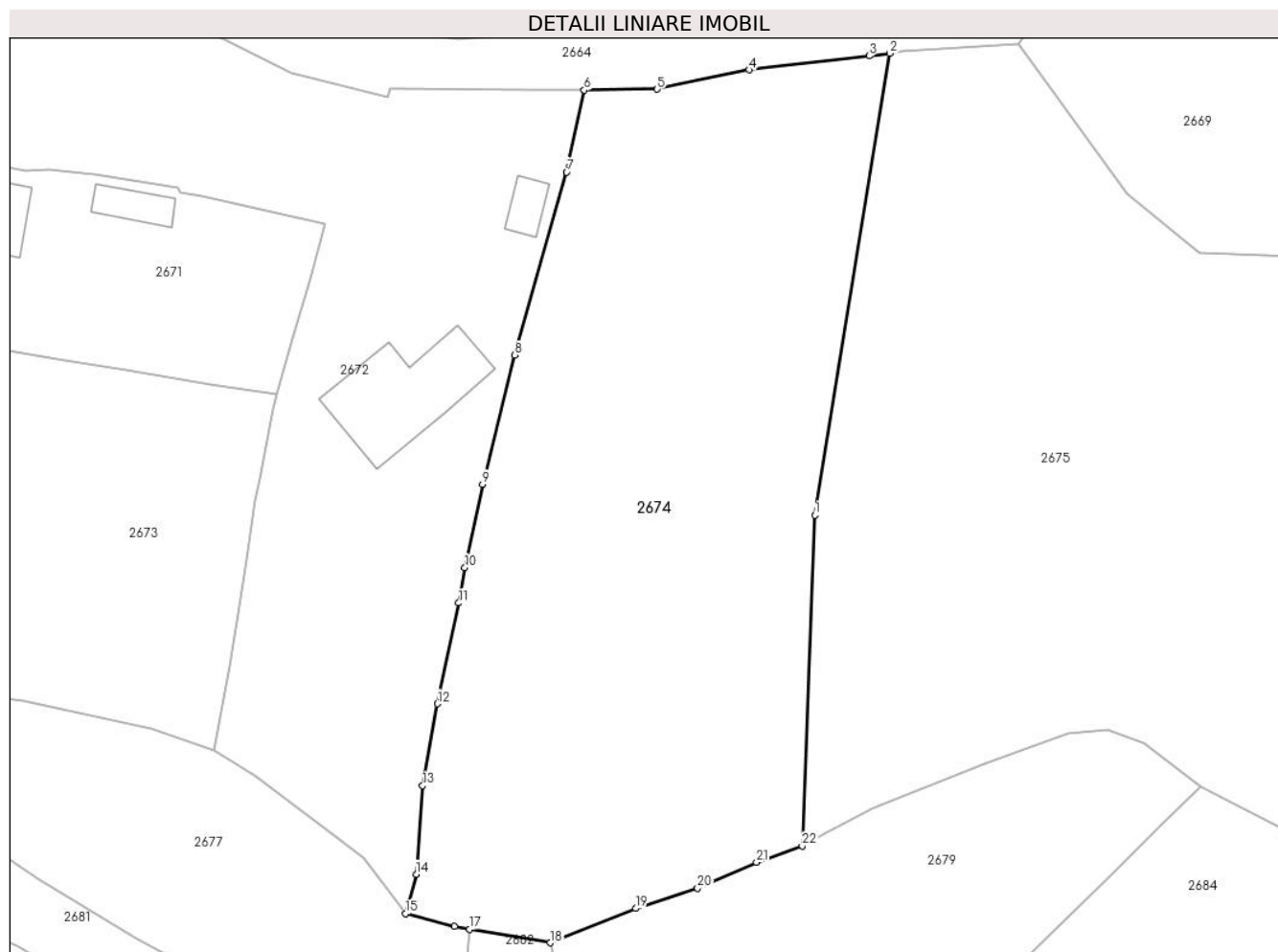
**C. Partea III. SARCINI .**

Inscrieri privind dezmembramintele dreptului de proprietate, drepturi reale de garanție și sarcini	Referințe
NU SUNT	

### Teren

Nr cadastral	Suprafața (mp)*	Observații / Referințe
	3.669	

\* Suprafața este determinată în planul de proiecție Stereo 70.



### Date referitoare la teren

Crt	Categorie folosință	Intravilan	Suprafața (mp)	Tarla	Parcelă	Nr. topo	Observații / Referințe
1	faneata	DA	3.669	25	1943, 1944	-	

### Lungime Segmente

1) Valorile lungimilor segmentelor sunt obținute din proiecție în plan.

Punct început	X / Y	Punct sfârșit	X / Y	Lungime segment (** (m)
1	553.048,487 402.247,047	2	553.057,003 402.299,425	53.066
3	553.054,662 402.299,131	4	553.041,028 402.297,547	13.726
5	553.030,592 402.295,347	6	553.022,32 402.295,229	8.273
7	553.020,342 402.285,944	8	553.014,417 402.265,179	21.594
9	553.010,767 402.250,539	10	553.008,773 402.241,054	9.692

Punct început	X / Y	Punct sfârșit	X / Y	Lungime segment (** (m)
2	553.057,003 402.299,425	3	553.054,662 402.299,131	2.359
4	553.041,028 402.297,547	5	553.030,592 402.295,347	10.665
6	553.022,32 402.295,229	7	553.020,342 402.285,944	9.493
8	553.014,417 402.265,179	9	553.010,767 402.250,539	15.088
10	553.008,773 402.241,054	11	553.008,056 402.237,064	4.054



Punct început	X / Y	Punct sfârșit	X / Y	Lungime segment (** (m)
11	553.008,056 402.237,064	12	553.005,663 402.225,64	11.672
13	553.003,976 402.216,339	14	553.003,26 402.206,308	10.057
15	553.002,036 402.201,82	16	553.007,59 402.200,361	5.742
17	553.009,317 402.200,069	18	553.018,466 402.198,524	9.278
19	553.028,153 402.202,426	20	553.035,197 402.204,713	7.406
21	553.041,868 402.207,634	22	553.047,058 402.209,491	5.512

Punct început	X / Y	Punct sfârșit	X / Y	Lungime segment (** (m)
12	553.005,663 402.225,64	13	553.003,976 402.216,339	9.453
14	553.003,26 402.206,308	15	553.002,036 402.201,82	4.652
16	553.007,59 402.200,361	17	553.009,317 402.200,069	1.752
18	553.018,466 402.198,524	19	553.028,153 402.202,426	10.443
20	553.035,197 402.204,713	21	553.041,868 402.207,634	7.282
22	553.047,058 402.209,491	1	553.048,487 402.247,047	37.583

\*\* Lungimile segmentelor sunt determinate în planul de proiecție Stereo 70 și sunt rotunjite la 1 milimetru.

\*\*\* Distanța dintre puncte este formată din segmente cumulate ce sunt mai mici decât valoarea 1 milimetru.



**DATE DESPRE IMOBILUL NR. 2675**

Oficiul de Cadastru și Publicitate Imobiliară PRAHOVA  
Biroul de Cadastru și Publicitate Imobiliară Câmpina

**A. Partea I. Descrierea imobilului**

TEREN Intravilan

Adresa: Loc. Provita De Jos, Jud. Prahova

Nr. Crt	Nr cadastral Nr. topografic	Suprafața* (mp)	Observații / Referințe
A1		10.855	Sector cadastral:6 Teren imprejmuit;

**B. Partea II. Proprietari și acte**

Inscrieri privitoare la dreptul de proprietate și alte drepturi reale		Referințe
/		
Act Normativ nr. 7, din 13/03/1996 emis de Parlamentul României (lege);		
B1	Inscrierea posesiei, drept de PROPRIETATE, dobândit prin Lege, cota actuala 1/1 1) NEIDENTIFICAT NEIDENTIFICAT	A1
Act Normativ nr. 7, din 13/03/1996 emis de Parlamentul României, (art.13); (lege);		
B2	Se noteaza mentiunea de proprietar neidentificat.	A1

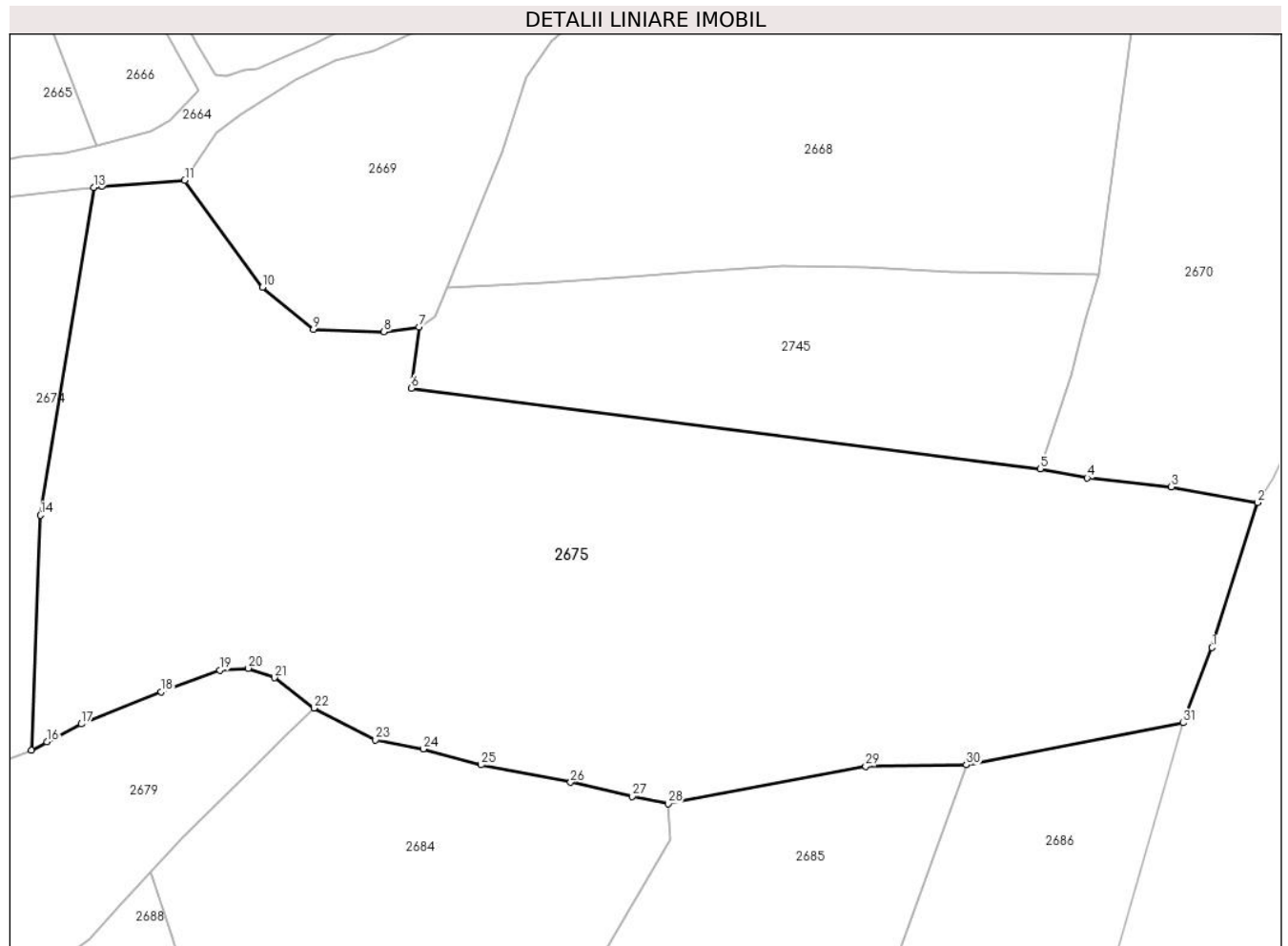
**C. Partea III. SARCINI .**

Inscrieri privind dezmembramintele dreptului de proprietate, drepturi reale de garanție și sarcini	Referințe
NU SUNT	

**Teren**

Nr cadastral	Suprafața (mp)*	Observații / Referințe
	10.855	

\* Suprafața este determinată în planul de proiecție Stereo 70.



**Date referitoare la teren**

Crt	Categorie folosință	Intra vilan	Suprafața (mp)	Tarla	Parcelă	Nr. topo	Observații / Referințe
1	faneata	DA	10.855	25	1988, 1989	-	

**Lungime Segmente**

1) Valorile lungimilor segmentelor sunt obținute din proiecție în plan.

Punct început	X / Y	Punct sfârșit	X / Y	Lungime segment (** (m)
1	553.235,833 402.225,923	2	553.243,119 402.249,072	24.269
3	553.229,333 402.251,585	4	553.215,875 402.252,996	13.532
5	553.208,341 402.254,456	6	553.107,798 402.267,344	101.366
7	553.109,024 402.277,112	8	553.103,439 402.276,338	5.638
9	553.092,156 402.276,743	10	553.083,986 402.283,472	10.584

Punct început	X / Y	Punct sfârșit	X / Y	Lungime segment (** (m)
2	553.243,119 402.249,072	3	553.229,333 402.251,585	14.013
4	553.215,875 402.252,996	5	553.208,341 402.254,456	7.674
6	553.107,798 402.267,344	7	553.109,024 402.277,112	9.845
8	553.103,439 402.276,338	9	553.092,156 402.276,743	11.29
10	553.083,986 402.283,472	11	553.071,561 402.300,533	21.106

Punct început	X / Y	Punct sfârșit	X / Y	Lungime segment (** (m)
11	553.071,561 402.300,533	12	553.058,331 402.299,592	13.263
13	553.057,003 402.299,425	14	553.048,487 402.247,047	53.066
15	553.047,058 402.209,491	16	553.049,517 402.210,868	2.818
17	553.055,041 402.213,707	18	553.067,811 402.218,82	13.756
19	553.077,198 402.222,321	20	553.081,747 402.222,623	4.559
21	553.085,893 402.221,11	22	553.092,23 402.216,264	7.977
23	553.102,094 402.211,178	24	553.109,692 402.209,724	7.736
25	553.118,948 402.207,172	26	553.133,256 402.204,4	14.574
27	553.143,123 402.202,141	28	553.148,87 402.200,975	5.864
29	553.180,443 402.206,961	30	553.196,545 402.207,19	16.103
31	553.231,21 402.213,9	1	553.235,833 402.225,923	12.881

Punct început	X / Y	Punct sfârșit	X / Y	Lungime segment (** (m)
12	553.058,331 402.299,592	13	553.057,003 402.299,425	1.339
14	553.048,487 402.247,047	15	553.047,058 402.209,491	37.583
16	553.049,517 402.210,868	17	553.055,041 402.213,707	6.211
18	553.067,811 402.218,82	19	553.077,198 402.222,321	10.019
20	553.081,747 402.222,623	21	553.085,893 402.221,11	4.413
22	553.092,23 402.216,264	23	553.102,094 402.211,178	11.098
24	553.109,692 402.209,724	25	553.118,948 402.207,172	9.602
26	553.133,256 402.204,4	27	553.143,123 402.202,141	10.122
28	553.148,87 402.200,975	29	553.180,443 402.206,961	32.135
30	553.196,545 402.207,19	31	553.231,21 402.213,9	35.309

\*\* Lungimile segmentelor sunt determinate în planul de proiecție Stereo 70 și sunt rotunjite la 1 milimetru.

\*\*\* Distanța dintre puncte este formată din segmente cumulate ce sunt mai mici decât valoarea 1 milimetru.



**DATE DESPRE IMOBILUL NR. 2676**

Oficiul de Cadastru și Publicitate Imobiliară PRAHOVA  
Biroul de Cadastru și Publicitate Imobiliară Câmpina

**A. Partea I. Descrierea imobilului**

TEREN Intravilan

Adresa: Loc. Provita De Jos, Jud. Prahova

Nr. Crt	Nr cadastral Nr. topografic	Suprafața* (mp)	Observații / Referințe
A1		224	Sector cadastral:6 Teren imprejmuit;

**B. Partea II. Proprietari și acte**

Inscrieri privitoare la dreptul de proprietate și alte drepturi reale		Referințe
/		
Act Normativ nr. 7, din 13/03/1996 emis de Parlamentul României (lege);		
B1	Inscrierea posesiei, drept de PROPRIETATE, dobandit prin Lege, cota actuala 1/1 1) NEIDENTIFICAT NEIDENTIFICAT	A1
Act Normativ nr. 7, din 13/03/1996 emis de Parlamentul României, (art.13); (lege);		
B2	Se noteaza mentiunea de proprietar neidentificat.	A1

**C. Partea III. SARCINI .**

Inscrieri privind dezmembramintele dreptului de proprietate, drepturi reale de garanție și sarcini	Referințe
NU SUNT	

**Teren**

Nr cadastral	Suprafața (mp)*	Observații / Referințe
	224	

\* Suprafața este determinată în planul de proiecție Stereo 70.



**Date referitoare la teren**

Crt	Categorie folosință	Intravilan	Suprafața (mp)	Tarla	Parcelă	Nr. topo	Observații / Referințe
1	drum	DA	224	25	1958, 1959	-	

**Lungime Segmente**

1) Valorile lungimilor segmentelor sunt obținute din proiecție în plan.

Punct început	X / Y	Punct sfârșit	X / Y	Lungime segment (** (m)
1	552.923,418 402.223,323	2	552.923,238 402.226,203	2.886
3	552.923,047 402.229,259	4	552.920,167 402.229,475	2.888
5	552.913,401 402.230,251	6	552.905,299 402.231,299	8.169
7	552.901,028 402.231,977	8	552.899,123 402.232,602	2.005
9	552.897,144 402.233,402	10	552.895,247 402.234,433	2.159

Punct început	X / Y	Punct sfârșit	X / Y	Lungime segment (** (m)
2	552.923,238 402.226,203	3	552.923,047 402.229,259	3.062
4	552.920,167 402.229,475	5	552.913,401 402.230,251	6.81
6	552.905,299 402.231,299	7	552.901,028 402.231,977	4.324
8	552.899,123 402.232,602	9	552.897,144 402.233,402	2.135
10	552.895,247 402.234,433	11	552.893,558 402.235,428	1.96



Punct început	X / Y	Punct sfârșit	X / Y	Lungime segment (** (m)
11	552.893,558 402.235,428	12	552.889,282 402.238,156	5.072
13	552.885,169 402.240,862	14	552.881,432 402.244,319	5.091
15	552.878,615 402.240,043	16	552.882,102 402.236,895	4.697
17	552.886,563 402.233,96	18	552.893,225 402.230,306	7.598
19	552.900,073 402.228,05	20	552.912,795 402.225,288	13.019
21	552.918,894 402.224,387	1	552.923,418 402.223,323	4.648

Punct început	X / Y	Punct sfârșit	X / Y	Lungime segment (** (m)
12	552.889,282 402.238,156	13	552.885,169 402.240,862	4.923
14	552.881,432 402.244,319	15	552.878,615 402.240,043	5.121
16	552.882,102 402.236,895	17	552.886,563 402.233,96	5.34
18	552.893,225 402.230,306	19	552.900,073 402.228,05	7.21
20	552.912,795 402.225,288	21	552.918,894 402.224,387	6.164

\*\* Lungimile segmentelor sunt determinate în planul de proiecție Stereo 70 și sunt rotunjite la 1 milimetru.

\*\*\* Distanța dintre puncte este formată din segmente cumulate ce sunt mai mici decât valoarea 1 milimetru.



**DATE DESPRE IMOBILUL NR. 2677**

Oficiul de Cadastru și Publicitate Imobiliară PRAHOVA  
Biroul de Cadastru și Publicitate Imobiliară Câmpina

**A. Partea I. Descrierea imobilului**

TEREN Intravilan

Adresa: Loc. Provita De Jos, Nr. 559, Jud. Prahova

Nr. Crt	Nr cadastral Nr. topografic	Suprafața* (mp)	Observații / Referințe
A1	21367	1.620	Sector cadastral:6 Teren imprejmuit; Trala 25, parcele 1964, 1965, 1966.

**Construcții**

Crt	Nr cadastral Nr. topografic	Adresa	Observații / Referințe
A1.1	21367-C1	Loc. Provita De Jos, Nr. 559, Jud. Prahova	Nr. niveluri:2; S. construita la sol:82 mp; Locuinta, parter si beci. S. construita beci = 13 mp. S. construita desfasurata = 95 mp. Fundatie piatra, pereti din lemn, invelitoare tabla.

**B. Partea II. Proprietari și acte**

Inscrieri privitoare la dreptul de proprietate și alte drepturi reale	Referințe
<b>22859 / 27/08/2018</b>	
Act Notarial nr. 4370, din 24/08/2018 emis de NP Pop Mihaela Cristina;	
B2	A1, A1.1
Intabulare, drept de PROPRIETATE, dobandit prin Conventie, cota actuala 1/1 1) TUDOR BOGDAN-MARIAN	

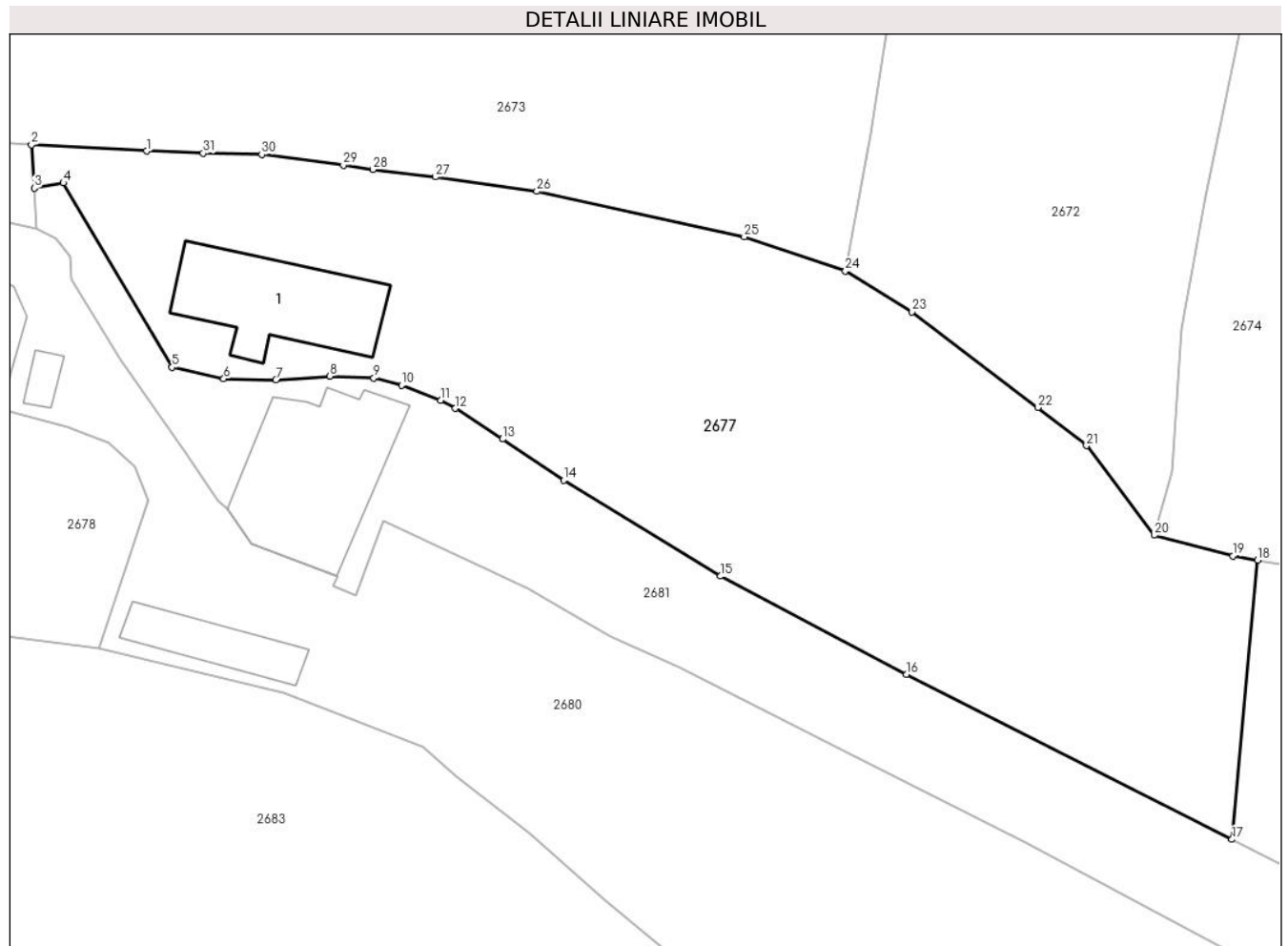
**C. Partea III. SARCINI .**

Inscrieri privind dezmembramintele dreptului de proprietate, drepturi reale de garanție și sarcini	Referințe
NU SUNT	

**Teren**

Nr cadastral	Suprafața (mp)*	Observații / Referințe
21367	1.620	Trala 25, parcele 1964, 1965, 1966.

\* Suprafața este determinată în planul de proiecție Stereo 70.



**Date referitoare la teren**

Crt	Categorie folosință	Intra vilan	Suprafața (mp)	Tarla	Parcelă	Nr. topo	Observații / Referințe
1	curți constructii	DA	545	25	1964	-	
2	arabil	DA	893	25	1965	-	
3	faneata	DA	182	25	182	-	

**Date referitoare la construcții**

Crt	Număr	Destinație construcție	Supraf. (mp)	Situație juridică	Observații / Referințe
A1.1	21367-C1	construcții de locuințe	82	Cu acte	Nr. niveluri:2; S. construita la sol:82 mp; Locuinta, parter si beci. S. construita beci = 13 mp. S. construita desfasurata = 95 mp. Fundatie piatra, pereti din lemn, invelitoare tabla.

**Lungime Segmente**

1) Valorile lungimilor segmentelor sunt obținute din proiecție în plan.

Punct început	X / Y	Punct sfârșit	X / Y	Lungime segment (** (m)
1	552.931,155 402.228,812	2	552.923,047 402.229,259	8.12

Punct început	X / Y	Punct sfârșit	X / Y	Lungime segment (** (m)
2	552.923,047 402.229,259	3	552.923,238 402.226,203	3.062

Punct început	X / Y	Punct sfârșit	X / Y	Lungime segment (** (m)
3	552.923,238 402.226,203	4	552.925,297 402.226,579	2.093
5	552.932,941 402.213,621	6	552.936,581 402.212,815	3.728
7	552.940,245 402.212,737	8	552.944,05 402.213,006	3.815
9	552.947,135 402.212,854	10	552.949,094 402.212,354	2.022
11	552.951,857 402.211,299	12	552.952,876 402.210,735	1.165
13	552.956,193 402.208,58	14	552.960,492 402.205,672	5.19
15	552.971,535 402.198,945	16	552.984,615 402.192,046	14.788
17	553.007,52 402.180,451	18	553.009,317 402.200,069	19.701
19	553.007,59 402.200,361	20	553.002,036 402.201,82	5.742
21	552.997,282 402.208,116	22	552.993,86 402.210,795	4.346
23	552.985,008 402.217,525	24	552.980,328 402.220,394	5.49
25	552.973,204 402.222,789	26	552.958,598 402.225,984	14.951
27	552.951,461 402.227,003	28	552.947,084 402.227,523	4.408
29	552.944,995 402.227,816	30	552.939,245 402.228,585	5.801
31	552.935,129 402.228,665	1	552.931,155 402.228,812	3.977

Punct început	X / Y	Punct sfârșit	X / Y	Lungime segment (** (m)
4	552.925,297 402.226,579	5	552.932,941 402.213,621	15.044
6	552.936,581 402.212,815	7	552.940,245 402.212,737	3.665
8	552.944,05 402.213,006	9	552.947,135 402.212,854	3.089
10	552.949,094 402.212,354	11	552.951,857 402.211,299	2.957
12	552.952,876 402.210,735	13	552.956,193 402.208,58	3.955
14	552.960,492 402.205,672	15	552.971,535 402.198,945	12.931
16	552.984,615 402.192,046	17	553.007,52 402.180,451	25.672
18	553.009,317 402.200,069	19	553.007,59 402.200,361	1.752
20	553.002,036 402.201,82	21	552.997,282 402.208,116	7.889
22	552.993,86 402.210,795	23	552.985,008 402.217,525	11.119
24	552.980,328 402.220,394	25	552.973,204 402.222,789	7.516
26	552.958,598 402.225,984	27	552.951,461 402.227,003	7.209
28	552.947,084 402.227,523	29	552.944,995 402.227,816	2.109
30	552.939,245 402.228,585	31	552.935,129 402.228,665	4.117

\*\* Lungimile segmentelor sunt determinate în planul de proiecție Stereo 70 și sunt rotunjite la 1 milimetru.

\*\*\* Distanța dintre puncte este formată din segmente cumulate ce sunt mai mici decât valoarea 1 milimetru.



**DATE DESPRE IMOBILUL NR. 2678**

Oficiul de Cadastru și Publicitate Imobiliară PRAHOVA  
Biroul de Cadastru și Publicitate Imobiliară Câmpina

**A. Partea I. Descrierea imobilului**

TEREN Intravilan

Adresa: Loc. Provita De Jos, Nr. 556, Jud. Prahova

Nr. Crt	Nr cadastral Nr. topografic	Suprafața* (mp)	Observații / Referințe
A1	21272	Din acte: 1.200 Masurata: 1.166	Sector cadastral:6 Teren imprejmuit;

**Construcții**

Crt	Nr cadastral Nr. topografic	Adresa	Observații / Referințe
A1.3	21272-C3	Loc. Provita De Jos, Nr. 556, Jud. Prahova	Nr. niveluri:1; S. construita la sol:20 mp; Anexa P , anul construirii : 1971
A1.4	21272-C4	Loc. Provita De Jos, Nr. 556, Jud. Prahova	Nr. niveluri:1; S. construita la sol:9 mp; Anexa P , anul construirii : 1971
A1.5	21272-C5	Loc. Provita De Jos, Nr. 556, Jud. Prahova	Nr. niveluri:2; S. construita la sol:58 mp; Locuinta P+M , anul construirii : 2020

**B. Partea II. Proprietari și acte**

Inscrieri privitoare la dreptul de proprietate și alte drepturi reale		Referințe
<b>22127 / 13/10/2016</b>		
Act Notarial nr. 420, din 30/11/2010 emis de BN IVAN MIHAELA - SAVULESCU VASILE (act notarial nr 239/82 din 02.02.1961, emis de NOTARIATUL DE STAT AL RAIONULUI CAMPINA);		
B2	Intabulare, drept de PROPRIETATE, dobandit prin Succesiune, cota actuala 1/2 1) DUMITRU ANGELICA-MIHAELA	A1, A1.3, A1.4
<b>25160 / 22/11/2016</b>		
Act Notarial nr. 4402, din 21/11/2016 emis de NP VASILE SAVULESCU;		
B3	Intabulare, drept de PROPRIETATE, dobandit prin Conventie, cota actuala 1/2 1) DUMITRU ANGELICA-MIHAELA 2) DUMITRU ALBERTO-GHEORGHE	A1, A1.3, A1.4
<b>19652 / 12/05/2021</b>		
Act Administrativ nr. 1, din 20/03/2017 emis de PRIMARIA COMUNEI PROVITA DE JOS (act administrativ nr 2176 din 21.04.2021, emis de PRIMARIA COMUNEI PROVITA DE JOS;act administrativ nr 1 din 09.07.2020, emis de PRIMARIA COMUNEI PROVITA DE JOS;act administrativ nr 5 din 02.05.2017, emis de PRIMARIA COMUNEI PROVITA DE JOS;act administrativ nr 25160 din 22.11.2016, emis de BCPI CAMPINA;act administrativ nr 84 din 11.05.2021, emis de BANCA TRANSILVANIA;act administrativ nr 1855 din 06.04.2021, emis de PRIMARIA COMUNEI PROVITA DE JOS);		
B4	se actualizeaza informatiile cadastrale in sensul radierii constructia C1 si C2 in baza autorizatiei de desfiintare nr.1/20.03.2017-Primaria Provita de Jos si a procesului verbal de receptie la terminarea lucrarilor nr. 1295/10.04.2017-Primaria Provita de Jos,conform documentatiei tehnice avizate	A1, A1.3, A1.4, A1.5
B5	Intabulare, drept de PROPRIETATE, dobandit prin Construire, cota actuala 1/1 1) DUMITRU ALBERTO-GHEORGHE 2) DUMITRU ANGELICA-MIHAELA	A1.5

**C. Partea III. SARCINI .**

Inscrieri privind dezmembramintele dreptului de proprietate, drepturi reale de garanție și sarcini	Referințe
NU SUNT	

### Teren

Nr cadastral	Suprafața (mp)*	Observații / Referințe
21272	Din acte: 1.200 Masurata: 1.166	

\* Suprafața este determinată în planul de proiecție Stereo 70.



### Date referitoare la teren

Crt	Categorie folosință	Intravilan	Suprafața (mp)	Tarla	Parcelă	Nr. topo	Observații / Referințe
1	arabil	DA	200	25	1961	-	
2	curți constructii	DA	600	25	1962	-	
3	faneata	DA	366	25	1963	-	

### Date referitoare la construcții

Crt	Număr	Destinație construcție	Supraf. (mp)	Situație juridică	Observații / Referințe
A1.3	21272-C3	construcții anexa	20	Cu acte	Nr. niveluri:1; S. construita la sol:20 mp; Anexa P , anul construirii : 1971
A1.4	21272-C4	construcții anexa	9	Cu acte	Nr. niveluri:1; S. construita la sol:9 mp; Anexa P , anul construirii : 1971
A1.5	21272-C5	construcții de locuințe	58	Cu acte	Nr. niveluri:2; S. construita la sol:58 mp; Locuinta P+M , anul construirii : 2020

### Lungime Segmente

1) Valorile lungimilor segmentelor sunt obținute din proiecție în plan.

Punct început	X / Y	Punct sfârșit	X / Y	Lungime segment (** (m)
---------------	-------	---------------	-------	-------------------------



Punct început	X / Y	Punct sfârșit	X / Y	Lungime segment (** (m)
1	552.860,016 402.205,952	2	552.875,612 402.203,006	15.872
2	552.875,612 402.203,006	3	552.887,059 402.201,108	11.604
3	552.887,059 402.201,108	4	552.909,229 402.196,73	22.597
4	552.909,229 402.196,73	5	552.919,561 402.194,972	10.481
5	552.919,561 402.194,972	6	552.927,835 402.193,884	8.345
6	552.927,835 402.193,884	7	552.931,228 402.204,273	10.929
7	552.931,228 402.204,273	8	552.930,331 402.206,638	2.529
8	552.930,331 402.206,638	9	552.928,458 402.208,283	2.493
9	552.928,458 402.208,283	10	552.925,613 402.209,396	3.055
10	552.925,613 402.209,396	11	552.914,102 402.212,494	11.921
11	552.914,102 402.212,494	12	552.907,7 402.214,172	6.618
12	552.907,7 402.214,172	13	552.892,859 402.218,19	15.375
13	552.892,859 402.218,19	14	552.883,213 402.220,651	9.955
14	552.883,213 402.220,651	15	552.868,542 402.224,469	15.16
15	552.868,542 402.224,469	16	552.862,979 402.212,417	13.274
16	552.862,979 402.212,417	1	552.860,016 402.205,952	7.112

\*\* Lungimile segmentelor sunt determinate în planul de proiecție Stereo 70 și sunt rotunjite la 1 milimetru.

\*\*\* Distanța dintre puncte este formată din segmente cumulate ce sunt mai mici decât valoarea 1 milimetru.



**DATE DESPRE IMOBILUL NR. 2679**

Oficiul de Cadastru și Publicitate Imobiliară PRAHOVA  
Biroul de Cadastru și Publicitate Imobiliară Câmpina

**A. Partea I. Descrierea imobilului**

TEREN Intravilan

Adresa: Loc. Provita De Jos, Jud. Prahova

Nr. Crt	Nr cadastral Nr. topografic	Suprafața* (mp)	Observații / Referințe
A1		Din acte: 1.820 Masurata: 1.938	Sector cadastral:6 Teren imprejmuit;

**B. Partea II. Proprietari și acte**

Inscrieri privitoare la dreptul de proprietate și alte drepturi reale		Referințe
/		
Act Notarial nr. 2953, din 27/08/1996 emis de NP Pop Mihai (contract de vanzare-cumparare);		
B1	Intabulare, drept de PROPRIETATE, dobandit prin Conventie, cota actuala 1/1 1) DRAGOMIR ȘTEFAN, casatorit	A1

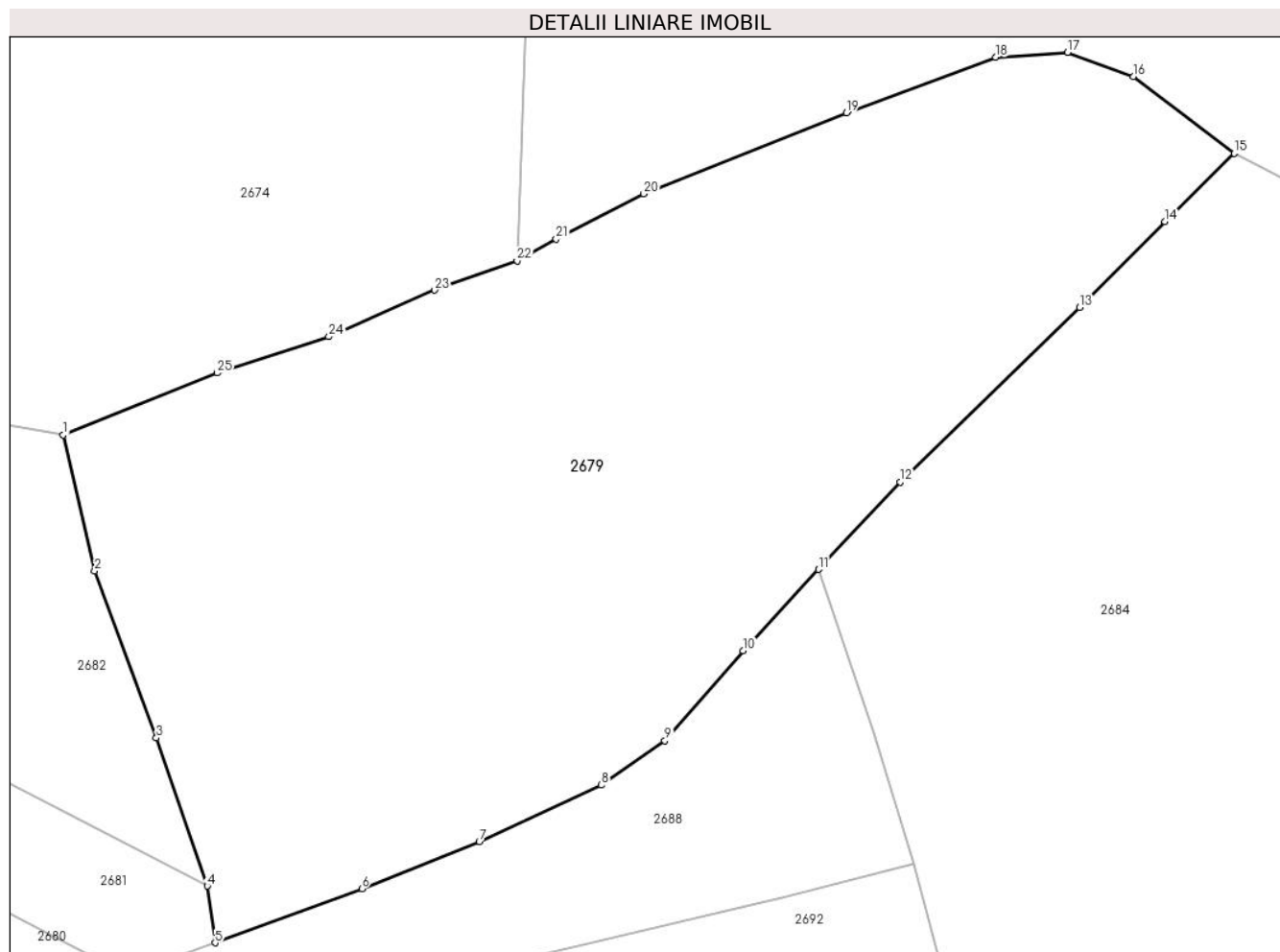
**C. Partea III. SARCINI .**

Inscrieri privind dezmembramintele dreptului de proprietate, drepturi reale de garanție și sarcini	Referințe
NU SUNT	

**Teren**

Nr cadastral	Suprafața (mp)*	Observații / Referințe
	Din acte: 1.820 Masurata: 1.938	

\* Suprafața este determinată în planul de proiecție Stereo 70.



**Date referitoare la teren**

Crt	Categorie folosință	Intra vilan	Suprafața (mp)	Tarla	Parcelă	Nr. topo	Observații / Referințe
1	faneata	DA	1.938	25	1967	-	

**Lungime Segmente**

1) Valorile lungimilor segmentelor sunt obținute din proiecție în plan.

Punct început	X / Y	Punct sfârșit	X / Y	Lungime segment (** (m)
1	553.018,466 402.198,524	2	553.020,443 402.189,96	8.789
3	553.024,325 402.179,429	4	553.027,529 402.170,103	9.861
5	553.028,029 402.166,526	6	553.037,275 402.169,931	9.853
7	553.044,67 402.172,898	8	553.052,357 402.176,459	8.471
9	553.056,37 402.179,257	10	553.061,299 402.184,927	7.513

Punct început	X / Y	Punct sfârșit	X / Y	Lungime segment (** (m)
2	553.020,443 402.189,96	3	553.024,325 402.179,429	11.224
4	553.027,529 402.170,103	5	553.028,029 402.166,526	3.612
6	553.037,275 402.169,931	7	553.044,67 402.172,898	7.968
8	553.052,357 402.176,459	9	553.056,37 402.179,257	4.893
10	553.061,299 402.184,927	11	553.066,045 402.190,045	6.98

Punct început	X / Y	Punct sfârșit	X / Y	Lungime segment (** (m)
11	553.066,045 402.190,045	12	553.071,195 402.195,559	7.545
13	553.082,503 402.206,551	14	553.087,886 402.211,958	7.63
15	553.092,23 402.216,264	16	553.085,893 402.221,11	7.977
17	553.081,747 402.222,623	18	553.077,198 402.222,321	4.559
19	553.067,811 402.218,82	20	553.055,041 402.213,707	13.756
21	553.049,517 402.210,868	22	553.047,058 402.209,491	2.818
23	553.041,868 402.207,634	24	553.035,197 402.204,713	7.282
25	553.028,153 402.202,426	1	553.018,466 402.198,524	10.443

Punct început	X / Y	Punct sfârșit	X / Y	Lungime segment (** (m)
12	553.071,195 402.195,559	13	553.082,503 402.206,551	15.77
14	553.087,886 402.211,958	15	553.092,23 402.216,264	6.116
16	553.085,893 402.221,11	17	553.081,747 402.222,623	4.413
18	553.077,198 402.222,321	19	553.067,811 402.218,82	10.019
20	553.055,041 402.213,707	21	553.049,517 402.210,868	6.211
22	553.047,058 402.209,491	23	553.041,868 402.207,634	5.512
24	553.035,197 402.204,713	25	553.028,153 402.202,426	7.406

\*\* Lungimile segmentelor sunt determinate în planul de proiecție Stereo 70 și sunt rotunjite la 1 milimetru.

\*\*\* Distanța dintre puncte este formată din segmente cumulate ce sunt mai mici decât valoarea 1 milimetru.



**DATE DESPRE IMOBILUL NR. 2680**

Oficiul de Cadastru și Publicitate Imobiliară PRAHOVA  
Biroul de Cadastru și Publicitate Imobiliară Câmpina

**A. Partea I. Descrierea imobilului**

TEREN Intravilan

Adresa: Loc. Provita De Jos, Jud. Prahova

Nr. Crt	Nr cadastral Nr. topografic	Suprafața* (mp)	Observații / Referințe
A1		2.281	Sector cadastral:6 Teren imprejmuit;

**B. Partea II. Proprietari și acte**

Inscrieri privitoare la dreptul de proprietate și alte drepturi reale		Referințe
/		
Act Normativ nr. 7, din 13/03/1996 emis de Parlamentul României (lege);		
B1	Inscrierea posesiei, drept de PROPRIETATE, dobandit prin Lege, cota actuala 1/1 1) NEIDENTIFICAT NEIDENTIFICAT	A1
Act Normativ nr. 7, din 13/03/1996 emis de Parlamentul României, (art.13); (lege);		
B2	Se noteaza mentiunea de proprietar neidentificat.	A1

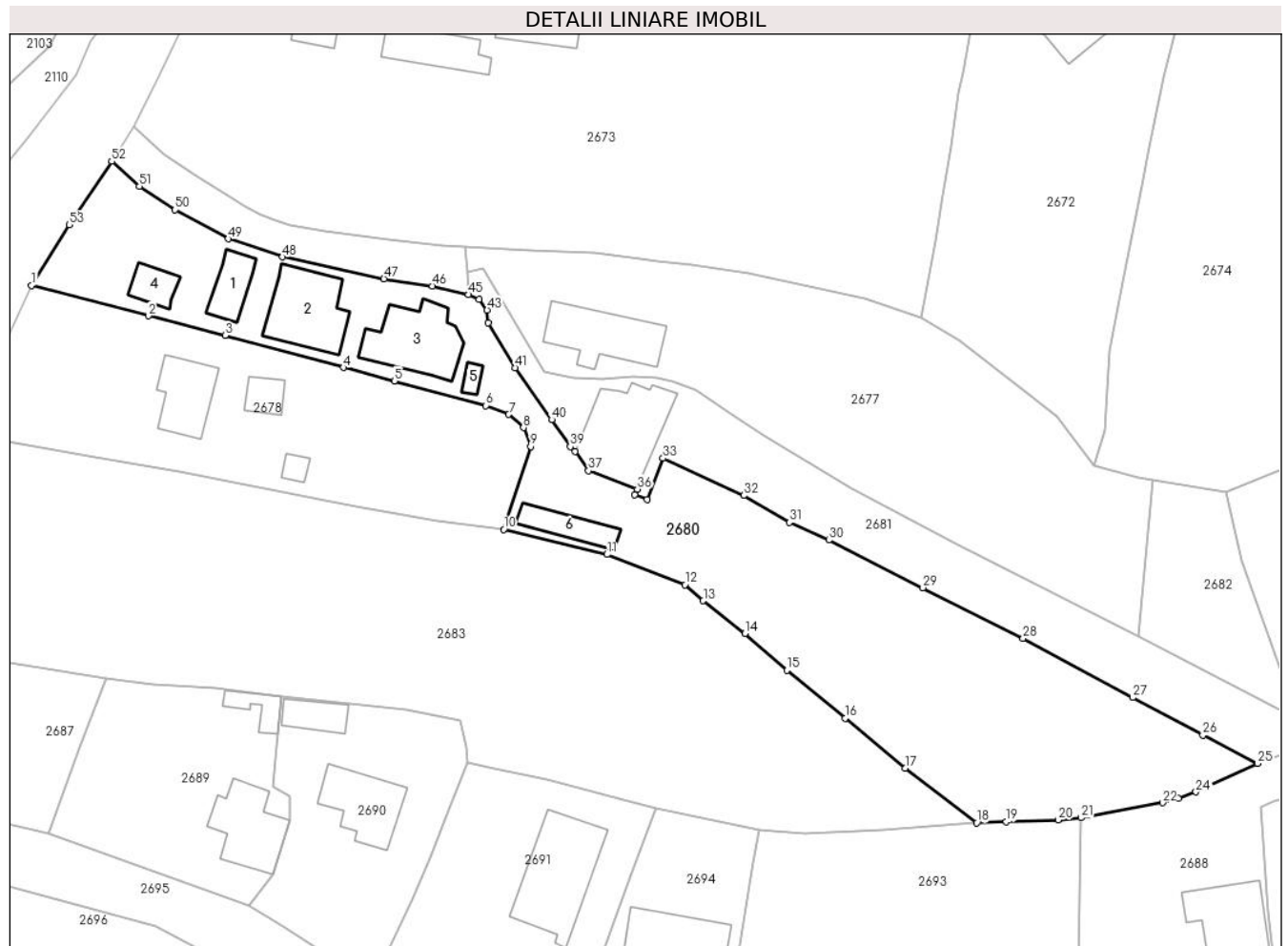
**C. Partea III. SARCINI .**

Inscrieri privind dezmembramintele dreptului de proprietate, drepturi reale de garanție și sarcini	Referințe
NU SUNT	

**Teren**

Nr cadastral	Suprafața (mp)*	Observații / Referințe
	2.281	

\* Suprafața este determinată în planul de proiecție Stereo 70.



**Date referitoare la teren**

Crt	Categorie folosință	Intra vilan	Suprafața (mp)	Tarla	Parcelă	Nr. topo	Observații / Referințe
1	curți constructii	DA	1.200	25	1958, 1959	-	
2	faneata	DA	1.081	25	1968, 1969	-	

**Date referitoare la construcții**

Crt	Număr	Destinație construcție	Supraf. (mp)	Situație juridică	Observații / Referințe
A1.1		construcții de locuințe	34	Fara acte	Nr. niveluri:1; S. construită la sol:34 mp; Locuinta (P). Sc parter = 34mp (din care Sc terasa acoperita = 7.6mp).
A1.2		construcții de locuințe	85	Fara acte	Nr. niveluri:1; S. construită la sol:85 mp; Locuinta (P). Sc parter = 85mp (din care Sc terasa acoperita = 9.7mp).
A1.3		construcții de locuințe	86	Fara acte	Nr. niveluri:2; S. construită la sol:86 mp; Locuinta (Beci+P). Sc beci = 13.4mp, Sc parter = 86mp, Sc desf. = 99.4mp.
A1.4		construcții anexa	24	Fara acte	Nr. niveluri:1; S. construită la sol:24 mp; Anexa (P).
A1.5		construcții anexa	8	Fara acte	Nr. niveluri:1; S. construită la sol:8 mp; Anexa (P).
A1.6		construcții anexa	34	Fara acte	Nr. niveluri:1; S. construită la sol:34 mp; Anexa (P).



## Lungime Segmente

1) Valorile lungimilor segmentelor sunt obținute din proiecție în plan.

Punct început	X / Y	Punct sfârșit	X / Y	Lungime segment	Punct început	X / Y	Punct sfârșit	X / Y	Lungime segment	Punct început	X / Y	Punct sfârșit	X / Y	Lungime segment
1	552.868,542 402.224,469	2	552.883,213 402.220,651	15.16	2	552.883,213 402.220,651	3	552.892,859 402.218,19	9.955	3	552.892,859 402.218,19	4	552.907,7 402.214,172	15.375
4	552.907,7 402.214,172	5	552.914,102 402.212,494	6.618	5	552.914,102 402.212,494	6	552.925,613 402.209,396	11.921	6	552.925,613 402.209,396	7	552.928,458 402.208,283	3.055
7	552.928,458 402.208,283	8	552.930,331 402.206,638	2.493	8	552.930,331 402.206,638	9	552.931,228 402.204,273	2.529	9	552.931,228 402.204,273	10	552.927,835 402.193,884	10.929
10	552.927,835 402.193,884	11	552.940,816 402.190,728	13.359	11	552.940,816 402.190,728	12	552.950,59 402.186,926	10.487	12	552.950,59 402.186,926	13	552.952,904 402.184,924	3.06
13	552.952,904 402.184,924	14	552.958,119 402.180,84	6.624	14	552.958,119 402.180,84	15	552.963,381 402.176,214	7.006	15	552.963,381 402.176,214	16	552.970,699 402.170,203	9.47
16	552.970,699 402.170,203	17	552.978,225 402.163,917	9.806	17	552.978,225 402.163,917	18	552.987,228 402.157,074	11.308	18	552.987,228 402.157,074	19	552.990,953 402.157,225	3.728
19	552.990,953 402.157,225	20	552.997,464 402.157,455	6.515	20	552.997,464 402.157,455	21	553.000,35 402.157,711	2.897	21	553.000,35 402.157,711	22	553.010,565 402.159,594	10.387
22	553.010,565 402.159,594	23	553.012,564 402.160,166	2.079	23	553.012,564 402.160,166	24	553.014,755 402.160,965	2.332	24	553.014,755 402.160,965	25	553.022,498 402.164,517	8.519
25	553.022,498 402.164,517	26	553.015,632 402.168,063	7.728	26	553.015,632 402.168,063	27	553.006,813 402.172,796	10.009	27	553.006,813 402.172,796	28	552.993,062 402.180,215	15.625
28	552.993,062 402.180,215	29	552.980,478 402.186,558	14.092	29	552.980,478 402.186,558	30	552.968,657 402.192,531	13.244	30	552.968,657 402.192,531	31	552.963,741 402.194,756	5.396
31	552.963,741 402.194,756	32	552.957,958 402.198,127	6.694	32	552.957,958 402.198,127	33	552.947,846 402.202,804	11.141	33	552.947,846 402.202,804	34	552.945,875 402.197,629	5.538
34	552.945,875 402.197,629	35	552.944,287 402.198,227	1.697	35	552.944,287 402.198,227	36	552.944,621 402.198,913	0.763	36	552.944,621 402.198,913	37	552.938,493 402.201,227	6.551
37	552.938,493 402.201,227	38	552.936,8 402.203,67	2.972	38	552.936,8 402.203,67	39	552.936,201 402.204,242	0.828	39	552.936,201 402.204,242	40	552.933,877 402.207,635	4.113
40	552.933,877 402.207,635	41	552.929,28 402.214,158	7.98	41	552.929,28 402.214,158	42	552.925,89 402.219,812	6.592	42	552.925,89 402.219,812	43	552.925,759 402.221,384	1.577
43	552.925,759 402.221,384	44	552.924,738 402.222,712	1.675	44	552.924,738 402.222,712	45	552.923,418 402.223,323	1.455	45	552.923,418 402.223,323	46	552.918,894 402.224,387	4.648
46	552.918,894 402.224,387	47	552.912,795 402.225,288	6.164	47	552.912,795 402.225,288	48	552.900,073 402.228,05	13.019	48	552.900,073 402.228,05	49	552.893,225 402.230,306	7.21
49	552.893,225 402.230,306	50	552.886,563 402.233,96	7.598	50	552.886,563 402.233,96	51	552.882,102 402.236,895	5.34	51	552.882,102 402.236,895	52	552.878,615 402.240,043	4.697
52	552.878,615 402.240,043	53	552.873,283 402.232,068	9.593	53	552.873,283 402.232,068	1	552.868,542 402.224,469	8.957					

\*\* Lungimile segmentelor sunt determinate în planul de proiecție Stereo 70 și sunt rotunjite la 1 milimetru.

\*\*\* Distanța dintre puncte este formată din segmente cumulate ce sunt mai mici decât valoarea 1 milimetru.



**DATE DESPRE IMOBILUL NR. 2681**

Oficiul de Cadastru și Publicitate Imobiliară PRAHOVA  
Biroul de Cadastru și Publicitate Imobiliară Câmpina

**A. Partea I. Descrierea imobilului**

TEREN Intravilan

Adresa: Loc. Provita De Jos, Nr. 558, Jud. Prahova

Nr. Crt	Nr cadastral Nr. topografic	Suprafața* (mp)	Observații / Referințe
A1	21347	Din acte: 980 Masurata: 864	Sector cadastral:6 Teren imprejmuit;

**Construcții**

Crt	Nr cadastral Nr. topografic	Adresa	Observații / Referințe
A1.1	21347-C1	Loc. Provita De Jos, Nr. 558, Jud. Prahova	Nr. niveluri:1; S. construita la sol:105 mp; Locuinta

**B. Partea II. Proprietari și acte**

Inscrieri privitoare la dreptul de proprietate și alte drepturi reale		Referințe
<b>6503 / 08/03/2018</b>		
Act Notarial nr. 2952, din 27/08/1996 emis de BNP POP MIHAI (act administrativ nr 1023 din 06.03.2018, emis de PRIMARIA COMUNEI PROVITA DE JOS;hotarare judecatoreasca nr 2029 din 18.06.2014, emis de JUDECATORIA CAMPINA;act administrativ nr 639 din 12.01.2018, emis de BCPI Campina;hotarare judecatoreasca nr 3560 din 19.11.2014, emis de JUDECATORIA CAMPINA);		
B1	Intabulare, drept de PROPRIETATE, dobandit prin Hotarare Judecatoreasca, cota actuala 1/1 1) DRAGOMIR STEFAN	A1, A1.1

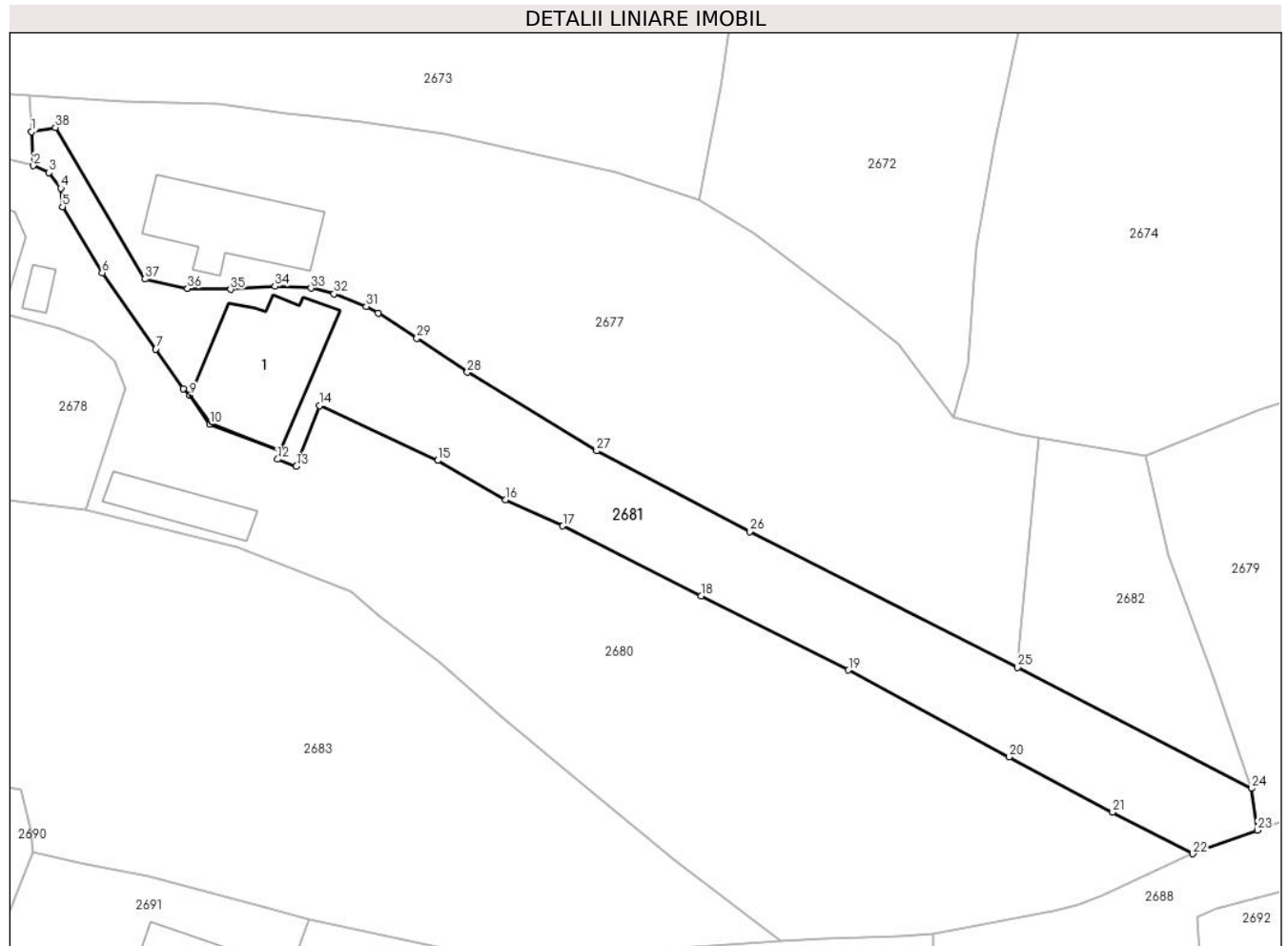
**C. Partea III. SARCINI .**

Inscrieri privind dezmembramintele dreptului de proprietate, drepturi reale de garanție și sarcini	Referințe
NU SUNT	

**Teren**

Nr cadastral	Suprafața (mp)*	Observații / Referințe
21347	Din acte: 980 Masurata: 864	

\* Suprafața este determinată în planul de proiecție Stereo 70.



**Date referitoare la teren**

Crt	Categorie folosință	Intra vilan	Suprafața (mp)	Tarla	Parcelă	Nr. topo	Observații / Referințe
1	curți constructii	DA	235	25	1964 , 1964/1	-	
2	arabil	DA	355	25	1965	-	
3	faneata	DA	274	25	1966	-	

**Date referitoare la construcții**

Crt	Număr	Destinație construcție	Supraf. (mp)	Situație juridică	Observații / Referințe
A1.1	21347-C1	construcții de locuințe	105	Cu acte	Nr. niveluri:1; S. construita la sol:105 mp; Locuinta

**Lungime Segmente**

1) Valorile lungimilor segmentelor sunt obținute din proiecție în plan.

Punct început	X / Y	Punct sfârșit	X / Y	Lungime segment (** (m)
1	552.923,238 402.226,203	2	552.923,418 402.223,323	2.886
3	552.924,738 402.222,712	4	552.925,759 402.221,384	1.675

Punct început	X / Y	Punct sfârșit	X / Y	Lungime segment (** (m)
2	552.923,418 402.223,323	3	552.924,738 402.222,712	1.455
4	552.925,759 402.221,384	5	552.925,89 402.219,812	1.577

Punct început	X / Y	Punct sfârșit	X / Y	Lungime segment (** (m)
5	552.925,89 402.219,812	6	552.929,28 402.214,158	6.592
7	552.933,877 402.207,635	8	552.936,201 402.204,242	4.113
9	552.936,8 402.203,67	10	552.938,493 402.201,227	2.972
11	552.944,621 402.198,913	12	552.944,287 402.198,227	0.763
13	552.945,875 402.197,629	14	552.947,846 402.202,804	5.538
15	552.957,958 402.198,127	16	552.963,741 402.194,756	6.694
17	552.968,657 402.192,531	18	552.980,478 402.186,558	13.244
19	552.993,062 402.180,215	20	553.006,813 402.172,796	15.625
21	553.015,632 402.168,063	22	553.022,498 402.164,517	7.728
23	553.028,029 402.166,526	24	553.027,529 402.170,103	3.612
25	553.007,52 402.180,451	26	552.984,615 402.192,046	25.672
27	552.971,535 402.198,945	28	552.960,492 402.205,672	12.931
29	552.956,193 402.208,58	30	552.952,876 402.210,735	3.955
31	552.951,857 402.211,299	32	552.949,094 402.212,354	2.957
33	552.947,135 402.212,854	34	552.944,05 402.213,006	3.089
35	552.940,245 402.212,737	36	552.936,581 402.212,815	3.665
37	552.932,941 402.213,621	38	552.925,297 402.226,579	15.044

Punct început	X / Y	Punct sfârșit	X / Y	Lungime segment (** (m)
6	552.929,28 402.214,158	7	552.933,877 402.207,635	7.98
8	552.936,201 402.204,242	9	552.936,8 402.203,67	0.828
10	552.938,493 402.201,227	11	552.944,621 402.198,913	6.551
12	552.944,287 402.198,227	13	552.945,875 402.197,629	1.697
14	552.947,846 402.202,804	15	552.957,958 402.198,127	11.141
16	552.963,741 402.194,756	17	552.968,657 402.192,531	5.396
18	552.980,478 402.186,558	19	552.993,062 402.180,215	14.092
20	553.006,813 402.172,796	21	553.015,632 402.168,063	10.009
22	553.022,498 402.164,517	23	553.028,029 402.166,526	5.885
24	553.027,529 402.170,103	25	553.007,52 402.180,451	22.527
26	552.984,615 402.192,046	27	552.971,535 402.198,945	14.788
28	552.960,492 402.205,672	29	552.956,193 402.208,58	5.19
30	552.952,876 402.210,735	31	552.951,857 402.211,299	1.165
32	552.949,094 402.212,354	33	552.947,135 402.212,854	2.022
34	552.944,05 402.213,006	35	552.940,245 402.212,737	3.815
36	552.936,581 402.212,815	37	552.932,941 402.213,621	3.728
38	552.925,297 402.226,579	1	552.923,238 402.226,203	2.093

\*\* Lungimile segmentelor sunt determinate în planul de proiecție Stereo 70 și sunt rotunjite la 1 milimetru.

\*\*\* Distanța dintre puncte este formată din segmente cumulate ce sunt mai mici decât valoarea 1 milimetru.



**DATE DESPRE IMOBILUL NR. 2682**

Oficiul de Cadastru și Publicitate Imobiliară PRAHOVA  
Biroul de Cadastru și Publicitate Imobiliară Câmpina

**A. Partea I. Descrierea imobilului**

TEREN Intravilan

Adresa: Loc. Provita De Jos, Jud. Prahova

Nr. Crt	Nr cadastral Nr. topografic	Suprafața* (mp)	Observații / Referințe
A1	21369	319	Sector cadastral:6 Teren imprejmuit; Trala 25, parcela 1966.

**B. Partea II. Proprietari și acte**

Inscrieri privitoare la dreptul de proprietate și alte drepturi reale		Referințe
<b>22858 / 27/08/2018</b>		
Act Notarial nr. 4370, din 24/08/2018 emis de NP Pop Mihaela Cristina;		
B1	Intabulare, drept de PROPRIETATEcumparare ca bun propriu, dobandit prin Conventie, cota actuala 1/1 1) TUDOR BOGDAN-MARIAN	A1

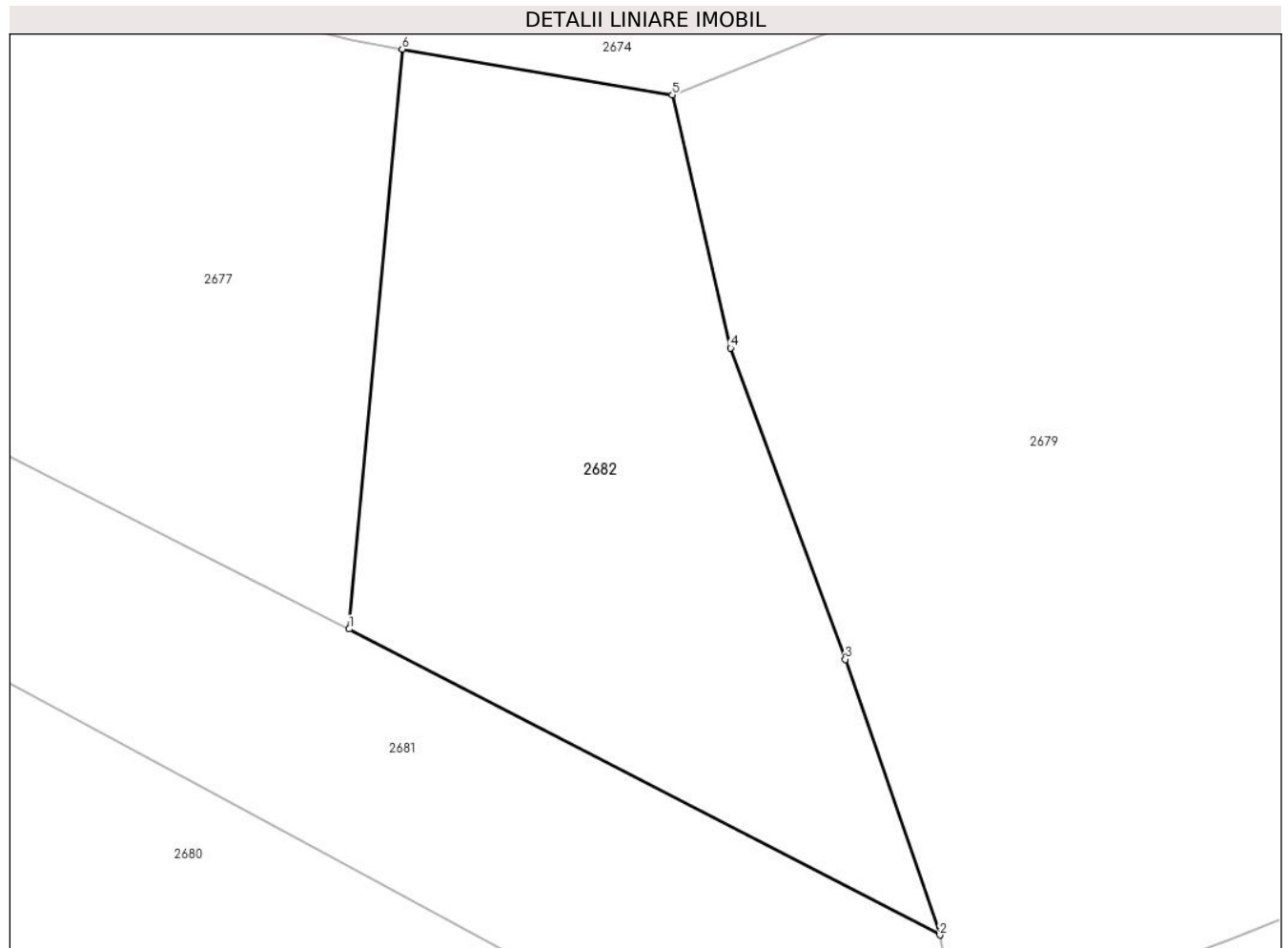
**C. Partea III. SARCINI .**

Inscrieri privind dezmembramintele dreptului de proprietate, drepturi reale de garanție și sarcini	Referințe
NU SUNT	

**Teren**

Nr cadastral	Suprafața (mp)*	Observații / Referințe
21369	319	Trala 25, parcela 1966.

\* Suprafața este determinată în planul de proiecție Stereo 70.



**Date referitoare la teren**

Crt	Categorie folosință	Intravilan	Suprafața (mp)	Tarla	Parcelă	Nr. topo	Observații / Referințe
1	faneata	DA	319	25	1966	-	

**Lungime Segmente**

1) Valorile lungimilor segmentelor sunt obținute din proiecție în plan.

Punct început	X / Y	Punct sfârșit	X / Y	Lungime segment (** (m)
1	553.007,52 402.180,451	2	553.027,529 402.170,103	22.527
2	553.027,529 402.170,103	3	553.024,325 402.179,429	9.861
3	553.024,325 402.179,429	4	553.020,443 402.189,96	11.224
4	553.020,443 402.189,96	5	553.018,466 402.198,524	8.789
5	553.018,466 402.198,524	6	553.009,317 402.200,069	9.278



Punct început	X / Y	Punct sfârșit	X / Y	Lungime segment (** (m)
6	553.009,317 402.200,069	1	553.007,52 402.180,451	19.701

\*\* Lungimile segmentelor sunt determinate în planul de proiecție Stereo 70 și sunt rotunjite la 1 milimetru.

\*\*\* Distanța dintre puncte este formată din segmente cumulate ce sunt mai mici decât valoarea 1 milimetru.



**DATE DESPRE IMOBILUL NR. 2683**

Oficiul de Cadastru și Publicitate Imobiliară PRAHOVA  
Biroul de Cadastru și Publicitate Imobiliară Câmpina

**A. Partea I. Descrierea imobilului**

TEREN Intravilan

Adresa: Loc. Provita De Jos, Jud. Prahova

Nr. Crt	Nr cadastral Nr. topografic	Suprafața* (mp)	Observații / Referințe
A1		3.132	Sector cadastral:6 Teren imprejmuit;

**B. Partea II. Proprietari și acte**

Inscrieri privitoare la dreptul de proprietate și alte drepturi reale		Referințe
/		
Act Normativ nr. 7, din 13/03/1996 emis de Parlamentul României (lege);		
B1	Inscrierea posesiei, drept de PROPRIETATE, dobandit prin Lege, cota actuala 1/1 1) NEIDENTIFICAT NEIDENTIFICAT	A1
Act Normativ nr. 7, din 13/03/1996 emis de Parlamentul României, (art.13); (lege);		
B2	Se noteaza mentiunea de proprietar neidentificat.	A1

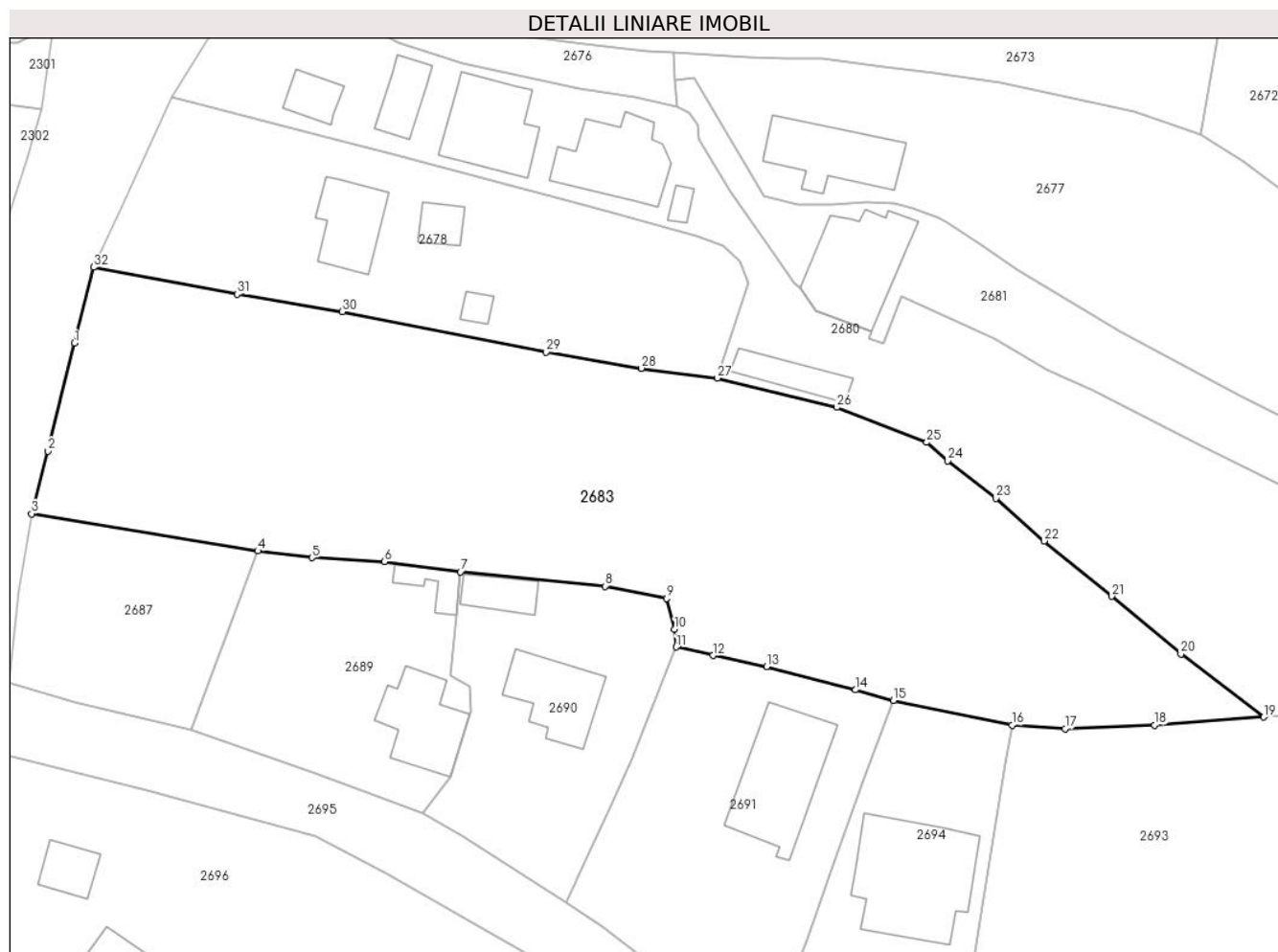
**C. Partea III. SARCINI .**

Inscrieri privind dezmembramintele dreptului de proprietate, drepturi reale de garanție și sarcini	Referințe
NU SUNT	

**Teren**

Nr cadastral	Suprafața (mp)*	Observații / Referințe
	3.132	

\* Suprafața este determinată în planul de proiecție Stereo 70.



**Date referitoare la teren**

Crt	Categorie folosință	Intravilan	Suprafața (mp)	Tarla	Parcelă	Nr. topo	Observații / Referințe
1	curți constructii	DA	1.000	25	1971, 1972	-	
2	faneata	DA	2.132	25	1970, 1973	-	

**Lungime Segmente**

1) Valorile lungimilor segmentelor sunt obținute din proiecție în plan.

Punct început	X / Y	Punct sfârșit	X / Y	Lungime segment (** (m))
1	552.857,951 402.197,69	2	552.855,059 402.185,966	12.075
3	552.853,281 402.179,165	4	552.877,879 402.175,126	24.927
5	552.883,748 402.174,393	6	552.891,612 402.173,952	7.876
7	552.899,895 402.172,854	8	552.915,659 402.171,287	15.841

Punct început	X / Y	Punct sfârșit	X / Y	Lungime segment (** (m))
2	552.855,059 402.185,966	3	552.853,281 402.179,165	7.03
4	552.877,879 402.175,126	5	552.883,748 402.174,393	5.915
6	552.891,612 402.173,952	7	552.899,895 402.172,854	8.355
8	552.915,659 402.171,287	9	552.922,344 402.169,966	6.815

Punct început	X / Y	Punct sfârșit	X / Y	Lungime segment (** (m))
9	552.922,344 402.169,966	10	552.923,191 402.166,608	3.463
11	552.923,355 402.164,687	12	552.927,35 402.163,76	4.101
13	552.933,204 402.162,571	14	552.942,866 402.160,031	9.99
15	552.946,975 402.158,89	16	552.959,859 402.156,192	13.163
17	552.965,624 402.155,801	18	552.975,368 402.156,202	9.752
19	552.987,228 402.157,074	20	552.978,225 402.163,917	11.308
21	552.970,699 402.170,203	22	552.963,381 402.176,214	9.47
23	552.958,119 402.180,84	24	552.952,904 402.184,924	6.624
25	552.950,59 402.186,926	26	552.940,816 402.190,728	10.487
27	552.927,835 402.193,884	28	552.919,561 402.194,972	8.345
29	552.909,229 402.196,73	30	552.887,059 402.201,108	22.597
31	552.875,612 402.203,006	32	552.860,016 402.205,952	15.872

Punct început	X / Y	Punct sfârșit	X / Y	Lungime segment (** (m))
10	552.923,191 402.166,608	11	552.923,355 402.164,687	1.928
12	552.927,35 402.163,76	13	552.933,204 402.162,571	5.974
14	552.942,866 402.160,031	15	552.946,975 402.158,89	4.264
16	552.959,859 402.156,192	17	552.965,624 402.155,801	5.778
18	552.975,368 402.156,202	19	552.987,228 402.157,074	11.892
20	552.978,225 402.163,917	21	552.970,699 402.170,203	9.806
22	552.963,381 402.176,214	23	552.958,119 402.180,84	7.006
24	552.952,904 402.184,924	25	552.950,59 402.186,926	3.06
26	552.940,816 402.190,728	27	552.927,835 402.193,884	13.359
28	552.919,561 402.194,972	29	552.909,229 402.196,73	10.481
30	552.887,059 402.201,108	31	552.875,612 402.203,006	11.604
32	552.860,016 402.205,952	1	552.857,951 402.197,69	8.516

\*\* Lungimile segmentelor sunt determinate în planul de proiecție Stereo 70 și sunt rotunjite la 1 milimetru.

\*\*\* Distanța dintre puncte este formată din segmente cumulate ce sunt mai mici decât valoarea 1 milimetru.



**DATE DESPRE IMOBILUL NR. 2684**

Oficiul de Cadastru și Publicitate Imobiliară PRAHOVA  
Biroul de Cadastru și Publicitate Imobiliară Câmpina

**A. Partea I. Descrierea imobilului**

TEREN Intravilan

Adresa: Loc. Provita De Jos, Jud. Prahova, pct. 'Acasa Stancescu'

Nr. Crt	Nr cadastral Nr. topografic	Suprafața* (mp)	Observații / Referințe
A1	21530	Din acte: 4.950 Masurata: 4.668	Sector cadastral:6 Teren imprejmuat;

**B. Partea II. Proprietari și acte**

Inscrieri privitoare la dreptul de proprietate și alte drepturi reale		Referințe
<b>4118 / 03/02/2021</b>		
Act Notarial nr. 47, din 13/04/2006 emis de NP Totis Andreia Mura (act notarial nr 7063 din 26.09.1993, emis de NSL Campina;act administrativ nr 465 din 29.01.2021, emis de Primaria Provita de Jos;act administrativ nr 494 din 29.01.2021, emis de Primaria Provita de Jos);		
B1	Intabulare, drept de PROPRIETATE, dobandit prin Conventie, cota actuala 5/8 1) <b>CARABIN CRISTINA VERONA LIGIA</b>	A1
B2	Intabulare, drept de PROPRIETATE, dobandit prin Succesiune, cota actuala 3/8 1) <b>CARABIN ANDREI-MIHAI</b>	A1

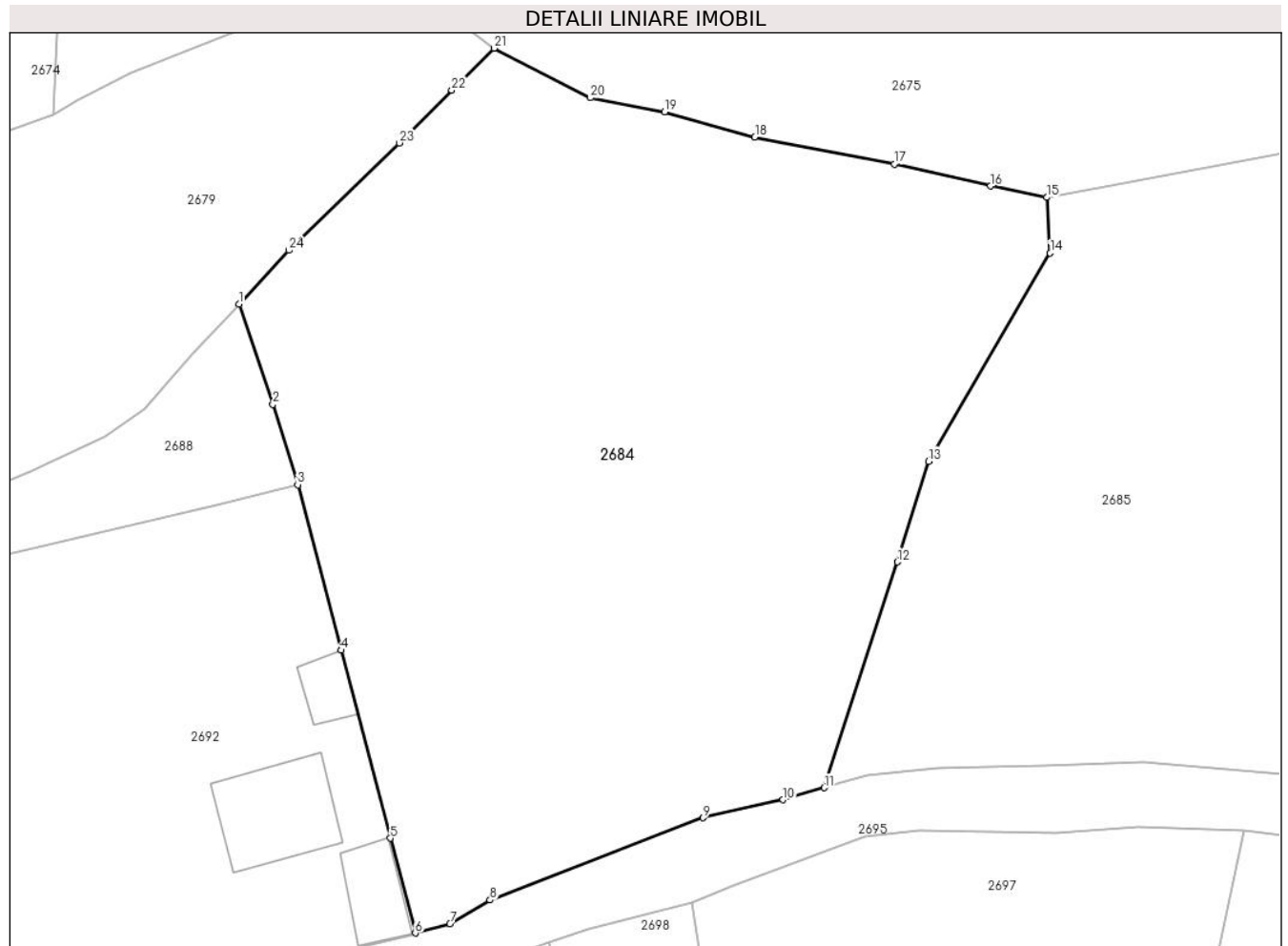
**C. Partea III. SARCINI .**

Inscrieri privind dezmembramintele dreptului de proprietate, drepturi reale de garanție și sarcini	Referințe
NU SUNT	

**Teren**

Nr cadastral	Suprafața (mp)*	Observații / Referințe
21530	Din acte: 4.950 Masurata: 4.668	

\* Suprafața este determinată în planul de proiecție Stereo 70.



**Date referitoare la teren**

Crt	Categorie folosință	Intra vilan	Suprafața (mp)	Tarla	Parcelă	Nr. topo	Observații / Referințe
1	faneata	DA	4.668	25	1983,1984	-	

**Lungime Segmente**

1) Valorile lungimilor segmentelor sunt obținute din proiecție în plan.

Punct început	X / Y	Punct sfârșit	X / Y	Lungime segment (** (m)
1	553.066,045 402.190,045	2	553.069,539 402.179,756	10.866
3	553.072,08 402.171,526	4	553.076,549 402.154,555	17.549
5	553.081,579 402.135,292	6	553.084,137 402.125,577	10.046
7	553.087,695 402.126,534	8	553.091,798 402.128,962	4.767
9	553.113,637 402.137,381	10	553.121,846 402.139,228	8.414

Punct început	X / Y	Punct sfârșit	X / Y	Lungime segment (** (m)
2	553.069,539 402.179,756	3	553.072,08 402.171,526	8.614
4	553.076,549 402.154,555	5	553.081,579 402.135,292	19.909
6	553.084,137 402.125,577	7	553.087,695 402.126,534	3.685
8	553.091,798 402.128,962	9	553.113,637 402.137,381	23.406
10	553.121,846 402.139,228	11	553.126,066 402.140,467	4.398



Punct început	X / Y	Punct sfârșit	X / Y	Lungime segment (** (m)
11	553.126,066 402.140,467	12	553.133,576 402.163,61	24.331
13	553.136,743 402.173,931	14	553.149,229 402.195,267	24.721
15	553.148,87 402.200,975	16	553.143,123 402.202,141	5.864
17	553.133,256 402.204,4	18	553.118,948 402.207,172	14.574
19	553.109,692 402.209,724	20	553.102,094 402.211,178	7.736
21	553.092,23 402.216,264	22	553.087,886 402.211,958	6.116
23	553.082,503 402.206,551	24	553.071,195 402.195,559	15.77

Punct început	X / Y	Punct sfârșit	X / Y	Lungime segment (** (m)
12	553.133,576 402.163,61	13	553.136,743 402.173,931	10.796
14	553.149,229 402.195,267	15	553.148,87 402.200,975	5.72
16	553.143,123 402.202,141	17	553.133,256 402.204,4	10.122
18	553.118,948 402.207,172	19	553.109,692 402.209,724	9.602
20	553.102,094 402.211,178	21	553.092,23 402.216,264	11.098
22	553.087,886 402.211,958	23	553.082,503 402.206,551	7.63
24	553.071,195 402.195,559	1	553.066,045 402.190,045	7.545

\*\* Lungimile segmentelor sunt determinate în planul de proiecție Stereo 70 și sunt rotunjite la 1 milimetru.

\*\*\* Distanța dintre puncte este formată din segmente cumulate ce sunt mai mici decât valoarea 1 milimetru.



**DATE DESPRE IMOBILUL NR. 2685**

Oficiul de Cadastru și Publicitate Imobiliară PRAHOVA  
Biroul de Cadastru și Publicitate Imobiliară Câmpina

**A. Partea I. Descrierea imobilului**

TEREN Intravilan

Nr. CF vechi:380  
Nr. cadastral vechi:515

Adresa: Loc. Provita De Jos, Jud. Prahova

Nr. Crt	Nr cadastral Nr. topografic	Suprafața* (mp)	Observații / Referințe
A1	20684	Din acte: 2.849 Masurata: 2.893	Sector cadastral:6 Teren imprejmuit;

**B. Partea II. Proprietari și acte**

Inscrieri privitoare la dreptul de proprietate și alte drepturi reale		Referințe
<b>17721 / 04/11/2011</b>		
Act Notarial nr. 5629, din 21/10/2011 emis de NP MIHAIL SMANTANA POENARU;		
B2	Intabulare, drept de PROPRIETATEcumparare in comun, dobandit prin Conventie, cota actuala 1/2 1) <b>BOUNTINAS IOANNIS</b> 2) <b>BOUNTINAS DIANA</b>	A1
B3	Intabulare, drept de PROPRIETATE, dobandit prin Conventie, cota actuala 1/2 1) <b>BOUNTINAS STERGIOS</b>	A1

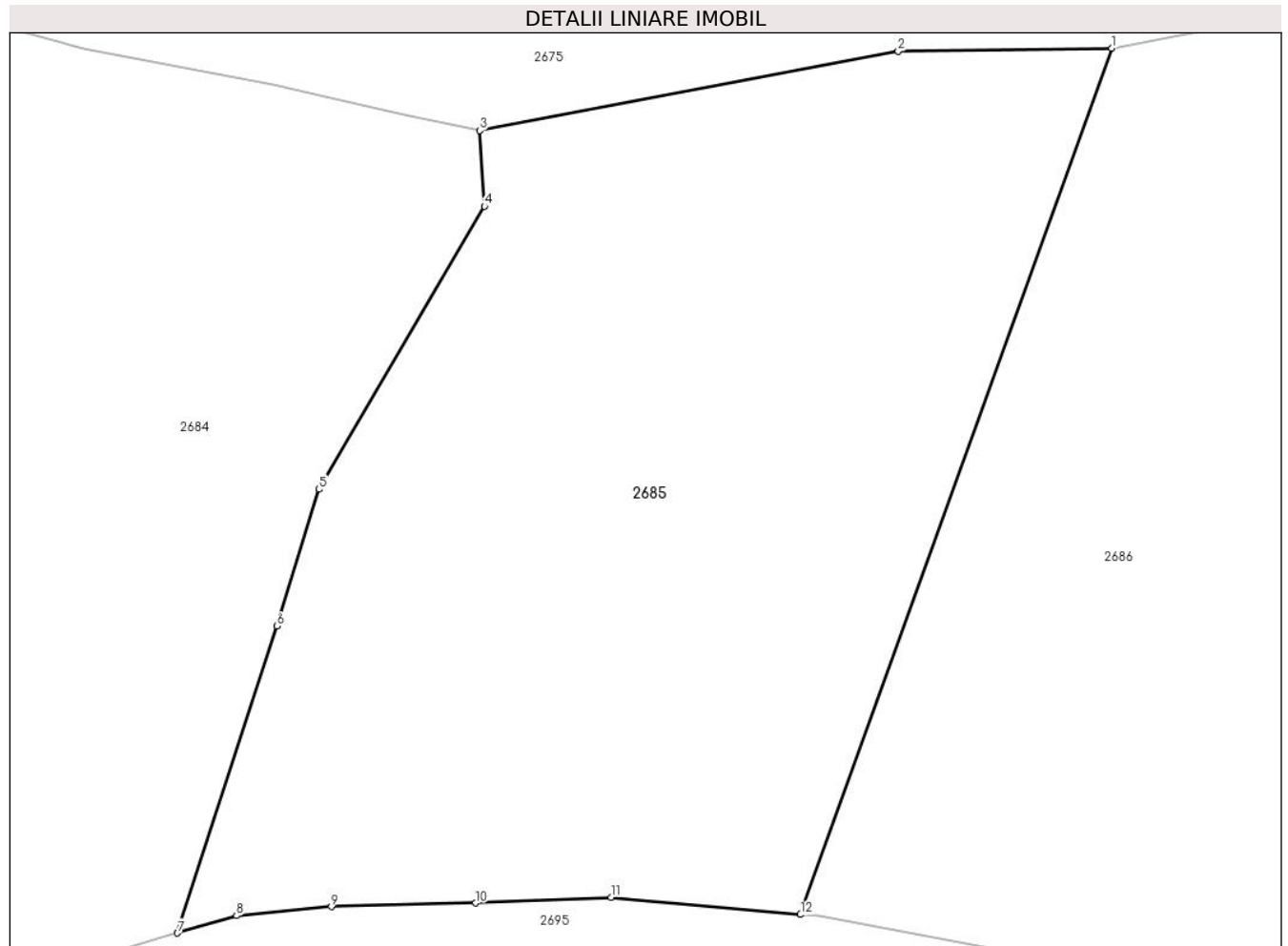
**C. Partea III. SARCINI .**

Inscrieri privind dezmembramintele dreptului de proprietate, drepturi reale de garanție și sarcini	Referințe
NU SUNT	

**Teren**

Nr cadastral	Suprafața (mp)*	Observații / Referințe
20684	Din acte: 2.849 Masurata: 2.893	

\* Suprafața este determinată în planul de proiecție Stereo 70.



**Date referitoare la teren**

Crt	Categorie folosință	Intra vilan	Suprafața (mp)	Tarla	Parcelă	Nr. topo	Observații / Referințe
1	faneata	DA	2.893	-	-	-	

**Lungime Segmente**

1) Valorile lungimilor segmentelor sunt obținute din proiecție în plan.

Punct început	X / Y	Punct sfârșit	X / Y	Lungime segment (** (m)
1	553.196,545 402.207,19	2	553.180,443 402.206,961	16.103
2	553.180,443 402.206,961	3	553.148,87 402.200,975	32.135
3	553.148,87 402.200,975	4	553.149,229 402.195,267	5.72
4	553.149,229 402.195,267	5	553.136,743 402.173,931	24.721
5	553.136,743 402.173,931	6	553.133,576 402.163,61	10.796

Punct început	X / Y	Punct sfârșit	X / Y	Lungime segment (** (m)
6	553.133,576 402.163,61	7	553.126,066 402.140,467	24.331
7	553.126,066 402.140,467	8	553.130,523 402.141,776	4.645
8	553.130,523 402.141,776	9	553.137,678 402.142,447	7.186
9	553.137,678 402.142,447	10	553.148,571 402.142,728	10.897
10	553.148,571 402.142,728	11	553.158,792 402.143,143	10.229
11	553.158,792 402.143,143	12	553.173,067 402.141,86	14.332
12	553.173,067 402.141,86	1	553.196,545 402.207,19	69.421

\*\* Lungimile segmentelor sunt determinate în planul de proiecție Stereo 70 și sunt rotunjite la 1 milimetru.

\*\*\* Distanța dintre puncte este formată din segmente cumulate ce sunt mai mici decât valoarea 1 milimetru.



**DATE DESPRE IMOBILUL NR. 2686**

Oficiul de Cadastru și Publicitate Imobiliară PRAHOVA  
Biroul de Cadastru și Publicitate Imobiliară Câmpina

**A. Partea I. Descrierea imobilului**

TEREN Intravilan

Adresa: Loc. Provita De Jos, Jud. Prahova

Nr. Crt	Nr cadastral Nr. topografic	Suprafața* (mp)	Observații / Referințe
A1		2.544	Sector cadastral:6 Teren imprejmuit;

**B. Partea II. Proprietari și acte**

Inscrieri privitoare la dreptul de proprietate și alte drepturi reale		Referințe
/		
Act Normativ nr. 7, din 13/03/1996 emis de Parlamentul României (lege);		
B1	Inscrierea posesiei, drept de PROPRIETATE, dobandit prin Lege, cota actuala 1/1 1) NEIDENTIFICAT NEIDENTIFICAT	A1
Act Normativ nr. 7, din 13/03/1996 emis de Parlamentul României, (art.13); (lege);		
B2	Se noteaza mentiunea de proprietar neidentificat.	A1

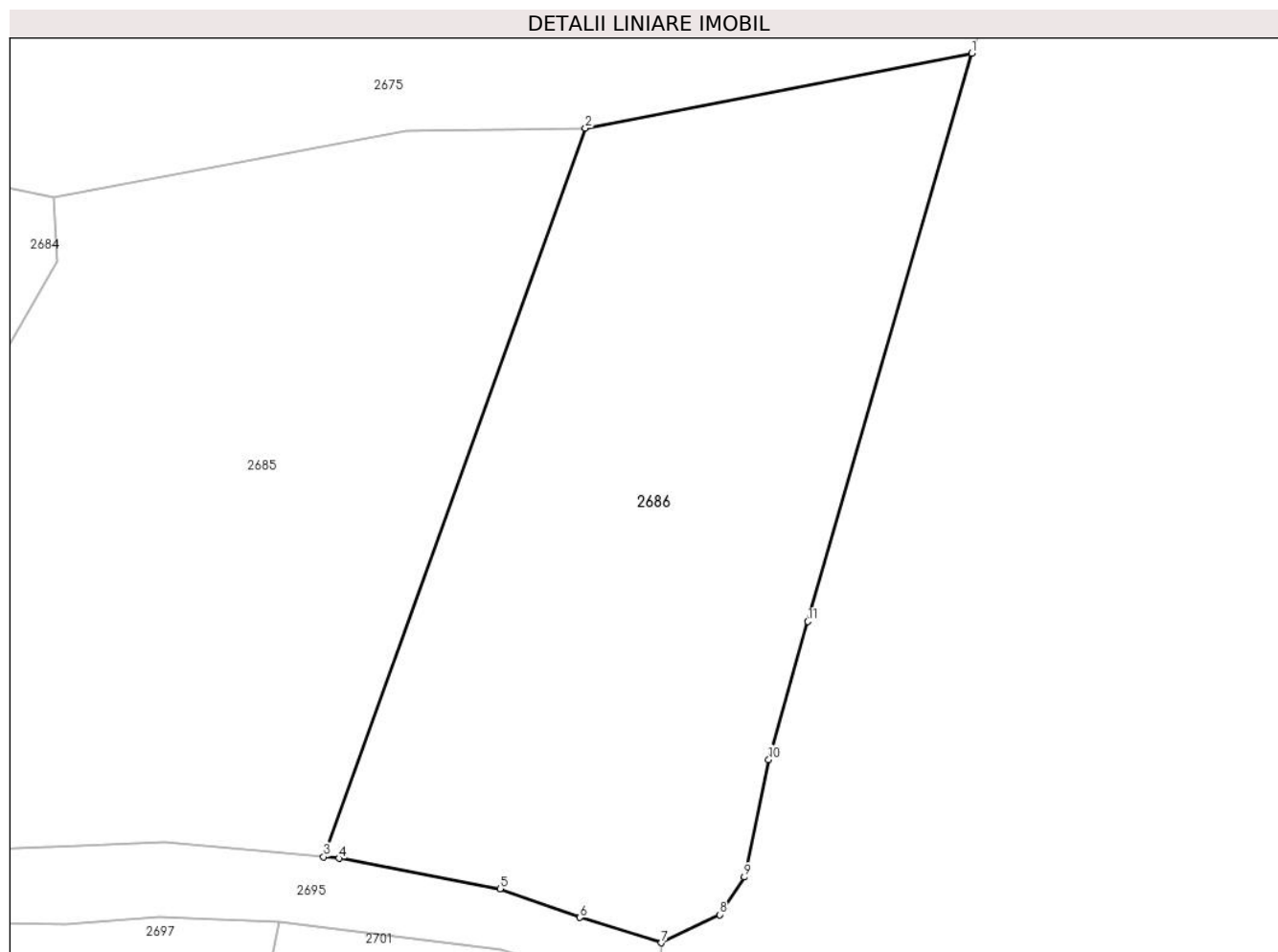
**C. Partea III. SARCINI .**

Inscrieri privind dezmembramintele dreptului de proprietate, drepturi reale de garanție și sarcini	Referințe
NU SUNT	

**Teren**

Nr cadastral	Suprafața (mp)*	Observații / Referințe
	2.544	

\* Suprafața este determinată în planul de proiecție Stereo 70.



**Date referitoare la teren**

Crt	Categorie folosință	Intra vilan	Suprafața (mp)	Tarla	Parcelă	Nr. topo	Observații / Referințe
1	faneata	DA	2.544	25	1987	-	

**Lungime Segmente**

1) Valorile lungimilor segmentelor sunt obținute din proiecție în plan.

Punct început	X / Y	Punct sfârșit	X / Y	Lungime segment (** (m)
1	553.231,21 402.213,9	2	553.196,545 402.207,19	35.309
2	553.196,545 402.207,19	3	553.173,067 402.141,86	69.421
3	553.173,067 402.141,86	4	553.174,442 402.141,736	1.381
4	553.174,442 402.141,736	5	553.188,891 402.139,014	14.703
5	553.188,891 402.139,014	6	553.196,061 402.136,439	7.618



Punct început	X / Y	Punct sfârșit	X / Y	Lungime segment (** (m)
6	553.196,061 402.136,439	7	553.203,378 402.134,17	7.661
7	553.203,378 402.134,17	8	553.208,607 402.136,686	5.803
8	553.208,607 402.136,686	9	553.210,82 402.140,06	4.035
9	553.210,82 402.140,06	10	553.213,0 402.150,59	10.753
10	553.213,0 402.150,59	11	553.216,51 402.162,97	12.868
11	553.216,51 402.162,97	1	553.231,21 402.213,9	53.009

\*\* Lungimile segmentelor sunt determinate în planul de proiecție Stereo 70 și sunt rotunjite la 1 milimetru.

\*\*\* Distanța dintre puncte este formată din segmente cumulate ce sunt mai mici decât valoarea 1 milimetru.



**DATE DESPRE IMOBILUL NR. 2687**

Oficiul de Cadastru și Publicitate Imobiliară PRAHOVA  
Biroul de Cadastru și Publicitate Imobiliară Câmpina

**A. Partea I. Descrierea imobilului**

TEREN Intravilan

Adresa: Loc. Provita De Jos, Jud. Prahova

Nr. Crt	Nr cadastral Nr. topografic	Suprafața* (mp)	Observații / Referințe
A1		446	Sector cadastral:6 Teren imprejmuit;

**B. Partea II. Proprietari și acte**

Inscrieri privitoare la dreptul de proprietate și alte drepturi reale		Referințe
/		
Act Normativ nr. 7, din 13/03/1996 emis de Parlamentul României (lege);		
B1	Inscrierea posesiei, drept de PROPRIETATE, dobandit prin Lege, cota actuala 1/1 1) NEIDENTIFICAT NEIDENTIFICAT	A1
Act Normativ nr. 7, din 13/03/1996 emis de Parlamentul României, (art.13); (lege);		
B2	Se noteaza mentiunea de proprietar neidentificat.	A1

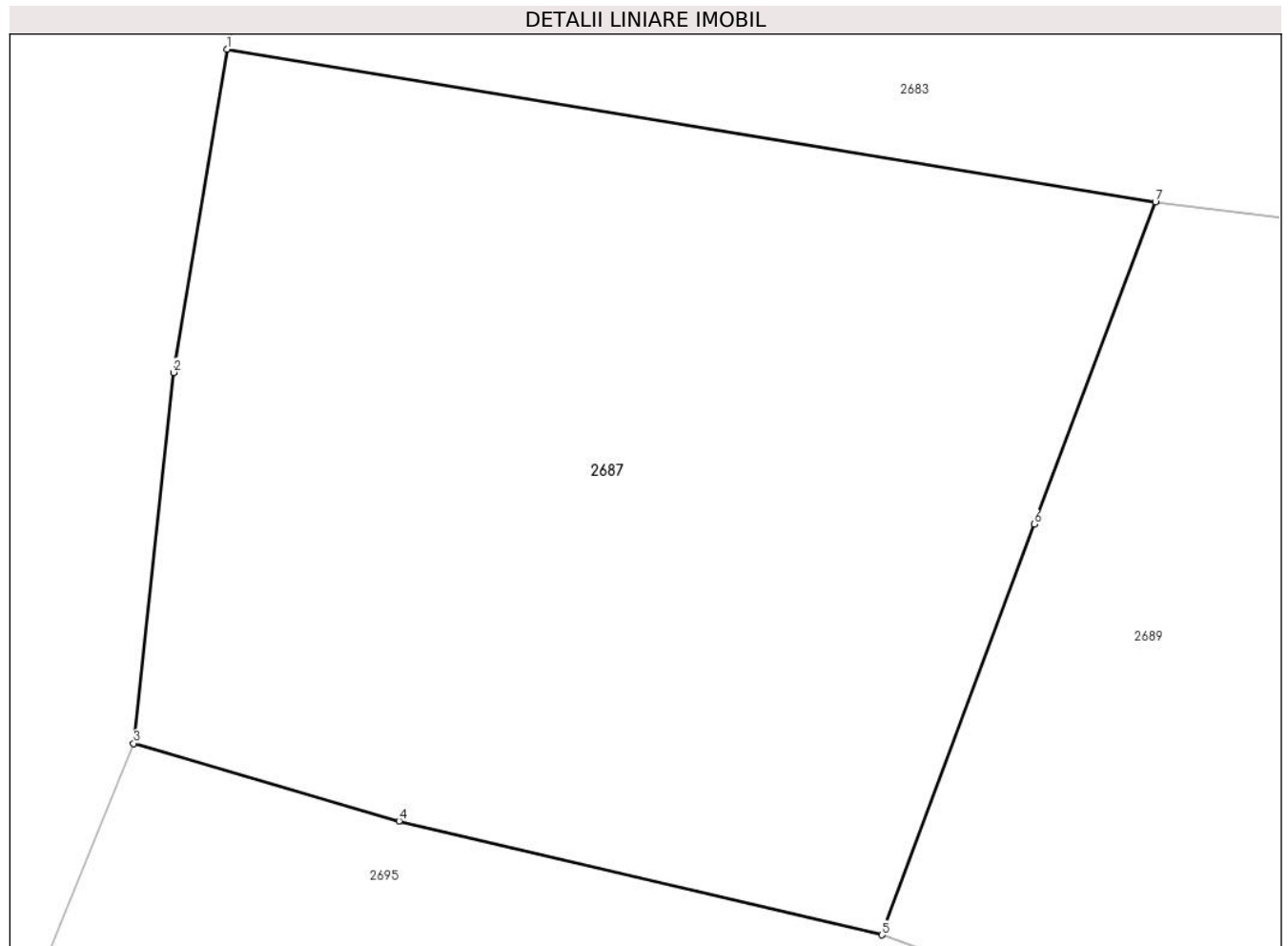
**C. Partea III. SARCINI .**

Inscrieri privind dezmembramintele dreptului de proprietate, drepturi reale de garanție și sarcini	Referințe
NU SUNT	

**Teren**

Nr cadastral	Suprafața (mp)*	Observații / Referințe
	446	

\* Suprafața este determinată în planul de proiecție Stereo 70.



**Date referitoare la teren**

Crt	Categorie folosință	Intravilan	Suprafața (mp)	Tarla	Parcelă	Nr. topo	Observații / Referințe
1	curți constructii	DA	446	25	1974	-	

**Lungime Segmente**

1) Valorile lungimilor segmentelor sunt obținute din proiecție în plan.

Punct început	X / Y	Punct sfârșit	X / Y	Lungime segment (** (m)
1	552.853,281 402.179,165	2	552.851,868 402.170,608	8.673
2	552.851,868 402.170,608	3	552.850,811 402.160,795	9.87
3	552.850,811 402.160,795	4	552.857,842 402.158,741	7.325
4	552.857,842 402.158,741	5	552.870,632 402.155,726	13.141
5	552.870,632 402.155,726	6	552.874,668 402.166,596	11.595

Punct început	X / Y	Punct sfârșit	X / Y	Lungime segment (** (m)
6	552.874,668 402.166,596	7	552.877,879 402.175,126	9.114
7	552.877,879 402.175,126	1	552.853,281 402.179,165	24.927

\*\* Lungimile segmentelor sunt determinate în planul de proiecție Stereo 70 și sunt rotunjite la 1 milimetru.

\*\*\* Distanța dintre puncte este formată din segmente cumulate ce sunt mai mici decât valoarea 1 milimetru.



**DATE DESPRE IMOBILUL NR. 2688**

Oficiul de Cadastru și Publicitate Imobiliară PRAHOVA  
Biroul de Cadastru și Publicitate Imobiliară Câmpina

**A. Partea I. Descrierea imobilului**

TEREN Intravilan

Adresa: Loc. Provita De Jos, Nr. 551, Jud. Prahova

Nr. Crt	Nr cadastral Nr. topografic	Suprafața* (mp)	Observații / Referințe
A1	21317	Din acte: 1.305 Masurata: 1.381	Sector cadastral:6 Teren imprejmuit;

**Construcții**

Crt	Nr cadastral Nr. topografic	Adresa	Observații / Referințe
A1.1	21317-C1	Loc. Provita De Jos, Nr. 551, Jud. Prahova	Nr. niveluri:2; S. construita la sol:92 mp; C1-locuinta P+M

**B. Partea II. Proprietari și acte**

Inscrieri privitoare la dreptul de proprietate și alte drepturi reale		Referințe
<b>12840 / 27/05/2020</b>		
Act Notarial nr. 2130, din 26/05/2020 emis de Angheni Alexandru Mihnea;		
B3	Intabulare, drept de PROPRIETATEcumparare, dobandit prin Conventie, cota actuala 1/2 1) SAPOVAL ION	A1, A1.1
<b>6948 / 23/02/2024</b>		
Act Notarial nr. 226, din 23/02/2024 emis de Alexandru Popa Camelia Florentina (partaj);		
B4	Intabulare, drept de PROPRIETATE, dobandit prin Conventie, cota actuala 1/2 1) SAPOVAL ION	A1, A1.1

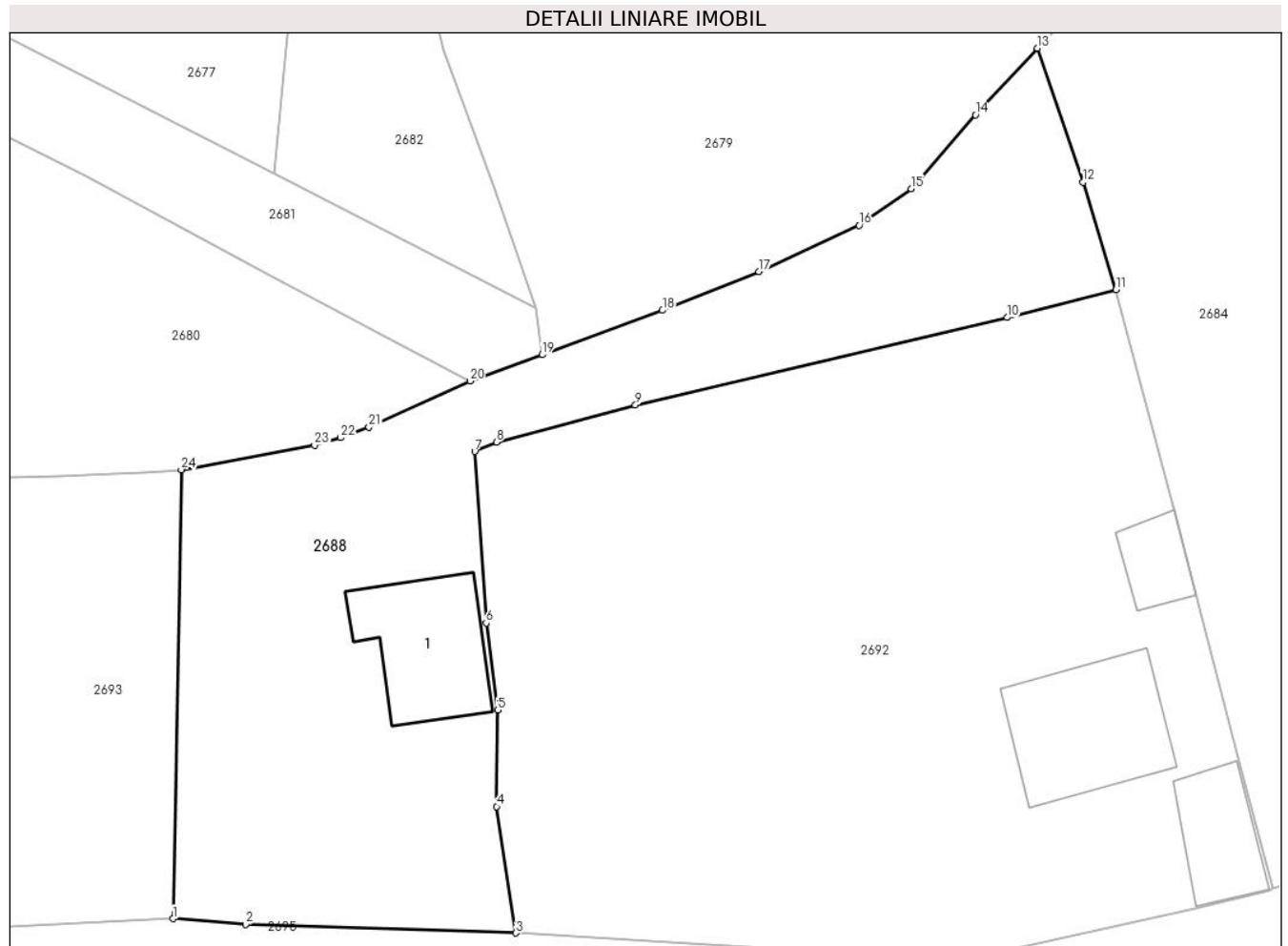
**C. Partea III. SARCINI .**

Inscrieri privind dezmembramentele dreptului de proprietate, drepturi reale de garanție și sarcini	Referințe
NU SUNT	

**Teren**

Nr cadastral	Suprafața (mp)*	Observații / Referințe
21317	Din acte: 1.305 Masurata: 1.381	

\* Suprafața este determinată în planul de proiecție Stereo 70.



**Date referitoare la teren**

Crt	Categorie folosință	Intra vilan	Suprafața (mp)	Tarla	Parcelă	Nr. topo	Observații / Referințe
1	curți constructii	DA	500	25	1980	-	
2	faneata	DA	881	25	1983	-	

**Date referitoare la construcții**

Crt	Număr	Destinație construcție	Supraf. (mp)	Situație juridică	Observații / Referințe
A1.1	21317-C1	construcții de locuințe	92	Cu acte	Nr. niveluri:2; S. construita la sol:92 mp; C1-locuinta P+M

**Lungime Segmente**

1) Valorile lungimilor segmentelor sunt obținute din proiecție în plan.

Punct început	X / Y	Punct sfârșit	X / Y	Lungime segment (** (m))
1	552.999,708 402.123,257	2	553.005,276 402.122,812	5.585
3	553.026,036 402.122,165	4	553.024,545 402.131,865	9.814

Punct început	X / Y	Punct sfârșit	X / Y	Lungime segment (** (m))
2	553.005,276 402.122,812	3	553.026,036 402.122,165	20.77
4	553.024,545 402.131,865	5	553.024,619 402.139,27	7.405



Punct început	X / Y	Punct sfârșit	X / Y	Lungime segment (** (m)
5	553.024,619 402.139,27	6	553.023,748 402.145,952	6.738
7	553.022,869 402.159,112	8	553.024,535 402.159,834	1.816
9	553.035,197 402.162,665	10	553.063,725 402.169,383	29.308
11	553.072,08 402.171,526	12	553.069,539 402.179,756	8.614
13	553.066,045 402.190,045	14	553.061,299 402.184,927	6.98
15	553.056,37 402.179,257	16	553.052,357 402.176,459	4.893
17	553.044,67 402.172,898	18	553.037,275 402.169,931	7.968
19	553.028,029 402.166,526	20	553.022,498 402.164,517	5.885
21	553.014,755 402.160,965	22	553.012,564 402.160,166	2.332
23	553.010,565 402.159,594	24	553.000,35 402.157,711	10.387

Punct început	X / Y	Punct sfârșit	X / Y	Lungime segment (** (m)
6	553.023,748 402.145,952	7	553.022,869 402.159,112	13.189
8	553.024,535 402.159,834	9	553.035,197 402.162,665	11.032
10	553.063,725 402.169,383	11	553.072,08 402.171,526	8.626
12	553.069,539 402.179,756	13	553.066,045 402.190,045	10.866
14	553.061,299 402.184,927	15	553.056,37 402.179,257	7.513
16	553.052,357 402.176,459	17	553.044,67 402.172,898	8.471
18	553.037,275 402.169,931	19	553.028,029 402.166,526	9.853
20	553.022,498 402.164,517	21	553.014,755 402.160,965	8.519
22	553.012,564 402.160,166	23	553.010,565 402.159,594	2.079
24	553.000,35 402.157,711	1	552.999,708 402.123,257	34.46

\*\* Lungimile segmentelor sunt determinate în planul de proiecție Stereo 70 și sunt rotunjite la 1 milimetru.

\*\*\* Distanța dintre puncte este formată din segmente cumulate ce sunt mai mici decât valoarea 1 milimetru.



**DATE DESPRE IMOBILUL NR. 2689**

Oficiul de Cadastru și Publicitate Imobiliară PRAHOVA  
Biroul de Cadastru și Publicitate Imobiliară Câmpina

**A. Partea I. Descrierea imobilului**

TEREN Intravilan

Adresa: Loc. Provita De Jos, Nr. 554, Jud. Prahova, Pct. Acasa

Nr. Crt	Nr cadastral Nr. topografic	Suprafața* (mp)	Observații / Referințe
A1		Din acte: 300 Masurata: 611	Sector cadastral:6 Teren imprejmuit;

**Construcții**

Crt	Nr cadastral Nr. topografic	Adresa	Observații / Referințe
A1.1		Loc. Provita De Jos, Nr. 554, Jud. Prahova, Pct. Acasa	Nr. niveluri:2; S. construita la sol:74 mp; Locuinta (Beci+P). Sc beci = 15.2mp, Sc parter = 74mp, Sc desf. = 89.2mp.
A1.2		Loc. Provita De Jos, Nr. 554, Jud. Prahova, Pct. Acasa	Nr. niveluri:1; S. construita la sol:20 mp; Anexa (P)

**B. Partea II. Proprietari și acte**

Inscrieri privitoare la dreptul de proprietate și alte drepturi reale	Referințe
/	
Act Notarial nr. 162, din 23/04/2024 emis de NP IVAN MIHAELA (certificat de mostenitor);	
B1	Inscrierea provizorie, drept de PROPRIETATE, dobandit prin Succesiune, cota actuala 1/1 1) ȘTEFĂNESCU PAULA
	A1, A1.1, A1.2

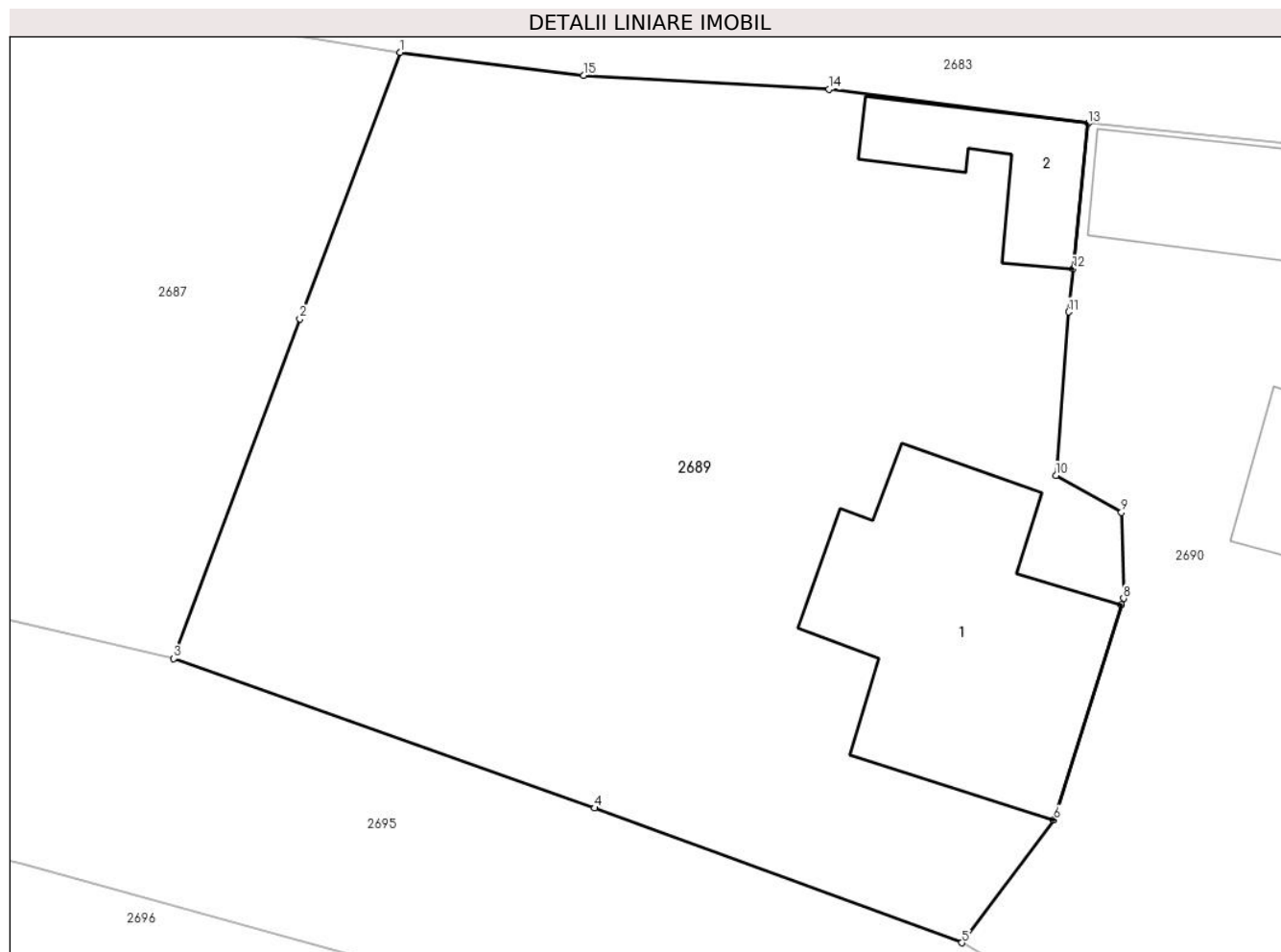
**C. Partea III. SARCINI .**

Inscrieri privind dezmembramintele dreptului de proprietate, drepturi reale de garanție și sarcini	Referințe
NU SUNT	

### Teren

Nr cadastral	Suprafața (mp)*	Observații / Referințe
	Din acte: 300 Masurata: 611	

\* Suprafața este determinată în planul de proiecție Stereo 70.



### Date referitoare la teren

Crt	Categorie folosință	Intra vilan	Suprafața (mp)	Tarla	Parcelă	Nr. topo	Observații / Referințe
1	curți constructii	DA	611	25	1975	-	

### Date referitoare la construcții

Crt	Număr	Destinație construcție	Supraf. (mp)	Situație juridică	Observații / Referințe
A1.1		construcții de locuințe	74	Cu acte	Nr. niveluri:2; S. construita la sol:74 mp; Locuinta (Beci+P). Sc beci = 15.2mp, Sc parter = 74mp, Sc desf. = 89.2mp.
A1.2		construcții anexa	20	Cu acte	Nr. niveluri:1; S. construita la sol:20 mp; Anexa (P)

### Lungime Segmente

1) Valorile lungimilor segmentelor sunt obținute din proiecție în plan.

Punct început	X / Y	Punct sfârșit	X / Y	Lungime segment (** (m)
1	552.877,879 402.175,126	2	552.874,668 402.166,596	9.114
2	552.874,668 402.166,596	3	552.870,632 402.155,726	11.595

Punct început	X / Y	Punct sfârșit	X / Y	Lungime segment (** (m)
3	552.870,632 402.155,726	4	552.884,107 402.150,941	14.299
4	552.884,107 402.150,941	5	552.895,862 402.146,627	12.522
5	552.895,862 402.146,627	6	552.898,805 402.150,562	4.914
6	552.898,805 402.150,562	7	552.900,971 402.157,451	7.221
7	552.900,971 402.157,451	8	552.901,036 402.157,648	0.207
8	552.901,036 402.157,648	9	552.900,967 402.160,4	2.753
9	552.900,967 402.160,4	10	552.898,87 402.161,59	2.411
10	552.898,87 402.161,59	11	552.899,279 402.166,82	5.246
11	552.899,279 402.166,82	12	552.899,42 402.168,193	1.38
12	552.899,42 402.168,193	13	552.899,895 402.172,854	4.685
13	552.899,895 402.172,854	14	552.891,612 402.173,952	8.355
14	552.891,612 402.173,952	15	552.883,748 402.174,393	7.876
15	552.883,748 402.174,393	1	552.877,879 402.175,126	5.915

\*\* Lungimile segmentelor sunt determinate în planul de proiecție Stereo 70 și sunt rotunjite la 1 milimetru.

\*\*\* Distanța dintre puncte este formată din segmente cumulate ce sunt mai mici decât valoarea 1 milimetru.



**DATE DESPRE IMOBILUL NR. 2690**

Oficiul de Cadastru și Publicitate Imobiliară PRAHOVA  
Biroul de Cadastru și Publicitate Imobiliară Câmpina

**A. Partea I. Descrierea imobilului**

TEREN Intravilan

Nr. CF vechi:358  
Nr. cadastral vechi:476

Adresa: Loc. Provita De Jos, Str Vâlceaia Pietrii, Nr. 553, Jud. Prahova

Nr. Crt	Nr cadastral Nr. topografic	Suprafața* (mp)	Observații / Referințe
A1	21136	Din acte: 601 Masurata: 626	Sector cadastral:6 Teren imprejmuit;

**Construcții**

Crt	Nr cadastral Nr. topografic	Adresa	Observații / Referințe
A1.1	21136-C1	Loc. Provita De Jos, Str Vâlceaia Pietrii, Nr. 553, Jud. Prahova	Nr. niveluri:1; S. construita la sol:70 mp; C1-locuinta-Sc=70,00 mp ;Su=57,28 mp
A1.2	21136-C2	Loc. Provita De Jos, Str Vâlceaia Pietrii, Nr. 553, Jud. Prahova	Nr. niveluri:1; S. construita la sol:29 mp; C2-anexa-Sc=29mp ;Su=24,8 mp

**B. Partea II. Proprietari și acte**

Inscrieri privitoare la dreptul de proprietate și alte drepturi reale		Referințe
<b>2187 / 31/03/2005</b>		
Act Notarial nr. 882, din 30/03/2005 emis de NP Musat M;		
B1	Intabulare, drept de PROPRIETATEcumparare ca bun propriu, dobandit prin Conventie, cota actuala 1/1 1) TRUFASU ADINA-ANGELA <i>OBSERVATII: (provenita din conversia CF 358)</i>	A1, A1.1, A1.2

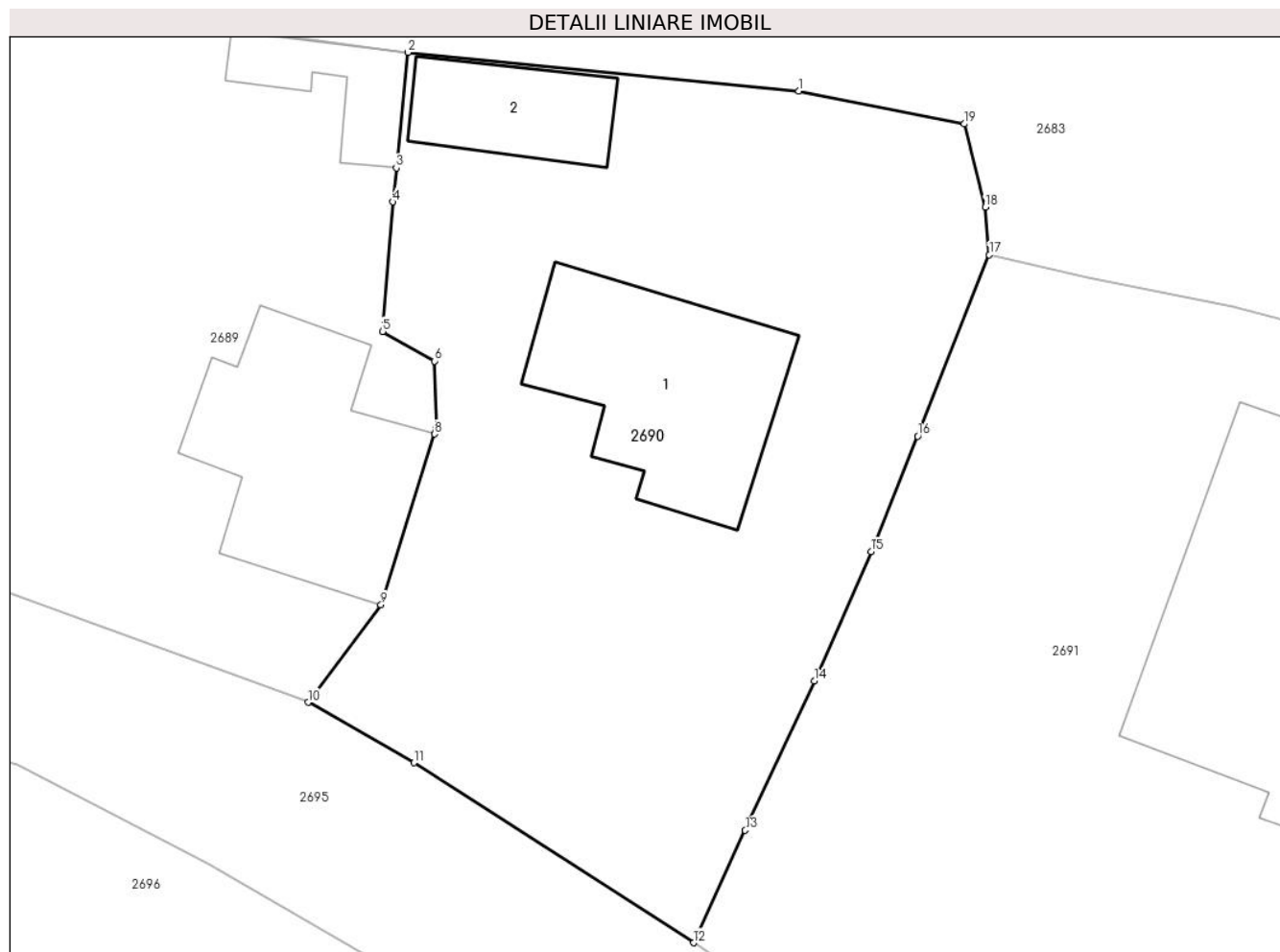
**C. Partea III. SARCINI .**

Inscrieri privind dezmembramintele dreptului de proprietate, drepturi reale de garanție și sarcini	Referințe
NU SUNT	

### Teren

Nr cadastral	Suprafața (mp)*	Observații / Referințe
21136	Din acte: 601 Masurata: 626	

\* Suprafața este determinată în planul de proiecție Stereo 70.



### Date referitoare la teren

Crt	Categorie folosință	Intra vilan	Suprafața (mp)	Tarla	Parcelă	Nr. topo	Observații / Referințe
1	curți constructii	DA	469	-	-	-	
2	arabil	DA	157	-	-	-	

### Date referitoare la construcții

Crt	Număr	Destinație construcție	Supraf. (mp)	Situație juridică	Observații / Referințe
A1.1	21136-C1	construcții de locuințe	70	Cu acte	Nr. niveluri:1; S. construita la sol:70 mp; C1-locuinta-Sc=70,00 mp ;Su=57,28 mp
A1.2	21136-C2	construcții anexa	29	Cu acte	Nr. niveluri:1; S. construita la sol:29 mp; C2-anexa-Sc=29mp ;Su=24,8 mp

### Lungime Segmente

1) Valorile lungimilor segmentelor sunt obținute din proiecție în plan.

Punct început	X / Y	Punct sfârșit	X / Y	Lungime segment (** (m)
1	552.915,659 402.171,287	2	552.899,895 402.172,854	15.841
2	552.899,895 402.172,854	3	552.899,42 402.168,193	4.685



Punct început	X / Y	Punct sfârșit	X / Y	Lungime segment (** (m)
3	552.899,42 402.168,193	4	552.899,279 402.166,82	1.38
4	552.899,279 402.166,82	5	552.898,87 402.161,59	5.246
5	552.898,87 402.161,59	6	552.900,967 402.160,4	2.411
6	552.900,967 402.160,4	7	552.901,036 402.157,648	2.753
7	552.901,036 402.157,648	8	552.900,971 402.157,451	0.207
8	552.900,971 402.157,451	9	552.898,805 402.150,562	7.221
9	552.898,805 402.150,562	10	552.895,862 402.146,627	4.914
10	552.895,862 402.146,627	11	552.900,133 402.144,19	4.918
11	552.900,133 402.144,19	12	552.911,419 402.136,924	13.422
12	552.911,419 402.136,924	13	552.913,504 402.141,462	4.994
13	552.913,504 402.141,462	14	552.916,288 402.147,488	6.638
14	552.916,288 402.147,488	15	552.918,588 402.152,709	5.705
15	552.918,588 402.152,709	16	552.920,462 402.157,367	5.021
16	552.920,462 402.157,367	17	552.923,355 402.164,687	7.871
17	552.923,355 402.164,687	18	552.923,191 402.166,608	1.928
18	552.923,191 402.166,608	19	552.922,344 402.169,966	3.463
19	552.922,344 402.169,966	1	552.915,659 402.171,287	6.815

\*\* Lungimile segmentelor sunt determinate în planul de proiecție Stereo 70 și sunt rotunjite la 1 milimetru.

\*\*\* Distanța dintre puncte este formată din segmente cumulate ce sunt mai mici decât valoarea 1 milimetru.



**DATE DESPRE IMOBILUL NR. 2691**

Oficiul de Cadastru și Publicitate Imobiliară PRAHOVA  
Biroul de Cadastru și Publicitate Imobiliară Câmpina

**A. Partea I. Descrierea imobilului**

TEREN Intravilan

Nr. CF vechi:252  
Nr. cadastral vechi:349

Adresa: Loc. Provita De Jos, Nr. 552A, Jud. Prahova

Nr. Crt	Nr cadastral Nr. topografic	Suprafața* (mp)	Observații / Referințe
A1	20710	Din acte: 900 Masurata: 875	Sector cadastral:6 Teren imprejmuit; Pct. "Vâlceaua Pietrii"

**Construcții**

Crt	Nr cadastral Nr. topografic	Adresa	Observații / Referințe
A1.1	20710-C1	Loc. Provita De Jos, Nr. 552A, Jud. Prahova	Nr. niveluri:3; S. construita la sol:116 mp; C1 - Locuință (D+P+M), cu Sc Demisol = 65 mp, Sc Parter = 72 mp (+ S terase descoperite = 40 mp), Sc Mansardă = 40 mp (+ S balcoane = 12 mp), Sc desfășurată (D+P+M) = 177 mp.

**B. Partea II. Proprietari și acte**

Inscrieri privitoare la dreptul de proprietate și alte drepturi reale	Referințe	
<b>1478 / 17/01/2024</b>		
Act Administrativ nr. AC nr.25, din 17/10/2005 emis de Primaria Com Provita de Jos (inscris sub semnatura privata nr Cerere receptie din 07.02.2024, emis de Micle Muscaliuc Adriana si SC Arhicad Geotop SRL;inscris sub semnatura privata nr - din 16.01.2024, emis de SC Arhicad Geotop SRL;act administrativ nr 8180 din 12.12.2023, emis de Primaria Com. Provita de Jos;act administrativ nr 8218 din 15.12.2023, emis de Primaria Com. Provita de Jos;act notarial nr 52 din 31.07.2012, emis de NP Aron Florentina;act notarial nr 108 din 30.01.2023, emis de NP Fometescu Mihaela-Cristina;act notarial nr 2757 din 05.12.2023, emis de NP Roxana Andreea Musat;act administrativ nr Certificat de edificare nr.8218 din 15.12.2023, emis de Primaria Provita de Jos;act administrativ nr 7961 din 10.01.2024, emis de Primaria Com. Provita de Jos;act administrativ nr Referat dosar nr.1478/17.01.24 din 08.02.2024, emis de OCPI PH;act administrativ nr - din 12.12.2023, emis de Primaria Com. Provita de Jos);		
B2	se actualizează informațiile cadastrale în sensul schimbării categoriei de folosință a imobilului din teren fâneață în teren curți construcții în suprafață de 300 mp și teren fâneață în suprafață de 575 mp, conform documentației tehnice avizate	A1
B3	Intabulare, drept de PROPRIETATE, dobandit prin Succesiune, cota actuala 1/1 1) <b>MICLE MUSCALIUC ADRIANA</b> , reînscrișă ptr întreg dreptul de proprietate	A1, A1.1
B4	se actualizează informațiile cadastrale în sensul modificării limitei și a suprafeței imobilului conform documentației tehnice avizate	A1, A1.1
B5	se actualizează informațiile cadastrale în sensul că adresa imobilului este: com Provița de Jos, sat Provita De Jos, Nr. 552A, T25, parcela 1977, Jud. Prahova, conform documentației tehnice avizate	A1, A1.1
B6	se re poziționează imobilul, conform documentatiei tehnice avizate	A1, A1.1

**C. Partea III. SARCINI .**

Inscrieri privind dezmembramintele dreptului de proprietate, drepturi reale de garanție și sarcini	Referințe
NU SUNT	

**Teren**

Nr cadastral	Suprafața (mp)*	Observații / Referințe
20710	Din acte: 900 Masurata: 875	Pct. "Vâlceaua Pietrii"

\* Suprafața este determinată în planul de proiecție Stereo 70.



**Date referitoare la teren**

Crt	Categorie folosință	Intra vilan	Suprafața (mp)	Tarla	Parcelă	Nr. topo	Observații / Referințe
1	curți constructii	DA	300	25	1977	-	
2	faneata	DA	575	25	1977	-	

**Date referitoare la construcții**

Crt	Număr	Destinație construcție	Supraf. (mp)	Situație juridică	Observații / Referințe
A1.1	20710-C1	construcții de locuințe	116	Cu acte	Nr. niveluri:3; S. construita la sol:116 mp; C1 - Locuință (D+P+M), cu Sc Demisol = 65 mp, Sc Parter = 72 mp (+ S terase descoperite = 40 mp), Sc Mansardă = 40 mp (+ S balcoane = 12 mp), Sc desfășurată (D+P+M) = 177 mp.

**Lungime Segmente**

1) Valorile lungimilor segmentelor sunt obținute din proiecție în plan.

Punct început	X / Y	Punct sfârșit	X / Y	Lungime segment (** (m)
1	552.927,35 402.163,76	2	552.923,355 402.164,687	4.101

Punct început	X / Y	Punct sfârşit	X / Y	Lungime segment (** (m)
2	552.923,355 402.164,687	3	552.920,462 402.157,367	7.871
3	552.920,462 402.157,367	4	552.918,588 402.152,709	5.021
4	552.918,588 402.152,709	5	552.916,288 402.147,488	5.705
5	552.916,288 402.147,488	6	552.913,504 402.141,462	6.638
6	552.913,504 402.141,462	7	552.911,419 402.136,924	4.994
7	552.911,419 402.136,924	8	552.915,399 402.134,275	4.782
8	552.915,399 402.134,275	9	552.926,614 402.125,71	14.111
9	552.926,614 402.125,71	10	552.933,436 402.122,209	7.668
10	552.933,436 402.122,209	11	552.937,588 402.132,945	11.511
11	552.937,588 402.132,945	12	552.940,676 402.141,689	9.273
12	552.940,676 402.141,689	13	552.943,797 402.150,463	9.313
13	552.943,797 402.150,463	14	552.946,975 402.158,89	9.006
14	552.946,975 402.158,89	15	552.942,866 402.160,031	4.264
15	552.942,866 402.160,031	16	552.933,204 402.162,571	9.99
16	552.933,204 402.162,571	1	552.927,35 402.163,76	5.974

\*\* Lungimile segmentelor sunt determinate în planul de proiecţie Stereo 70 şi sunt rotunjite la 1 milimetru.

\*\*\* Distanţa dintre puncte este formată din segmente cumulate ce sunt mai mici decât valoarea 1 milimetru.



**DATE DESPRE IMOBILUL NR. 2692**

Oficiul de Cadastru și Publicitate Imobiliară PRAHOVA  
Biroul de Cadastru și Publicitate Imobiliară Câmpina

**A. Partea I. Descrierea imobilului**

TEREN Intravilan

Adresa: Loc. Provita De Jos, Nr. 550, Jud. Prahova

Nr. Crt	Nr cadastral Nr. topografic	Suprafața* (mp)	Observații / Referințe
A1	21375	Din acte: 2.400 Masurata: 2.424	Sector cadastral:6 Teren imprejmuit;

**Construcții**

Crt	Nr cadastral Nr. topografic	Adresa	Observații / Referințe
A1.1	21375-C1	Loc. Provita De Jos, Nr. 550, Jud. Prahova	Nr. niveluri:3; S. construita la sol:110 mp; Beci in suprafata utila de 41.65 mp.
A1.2	21375-C2	Loc. Provita De Jos, Nr. 550, Jud. Prahova	Nr. niveluri:1; S. construita la sol:54 mp; Anexa
A1.3	21375-C3	Loc. Provita De Jos, Nr. 550, Jud. Prahova	Nr. niveluri:1; S. construita la sol:31 mp; Anexa

**B. Partea II. Proprietari și acte**

Inscrieri privitoare la dreptul de proprietate și alte drepturi reale		Referințe
<b>22166 / 20/08/2018</b>		
Act Notarial nr. 8989, din 27/11/1992 emis de NSL CAMPINA (act administrativ nr 3297 din 14.08.2018, emis de PRIMARIA PROVITA DE JOS);		
B1	Intabulare, drept de PROPRIETATEcumparare ca bun comun si construire, dobandit prin Conventie, cota actuala 1/1 1) ANDREESCU NICOLAE 2) ANDREESCU GEORGETA	A1, A1.1, A1.2, A1.3

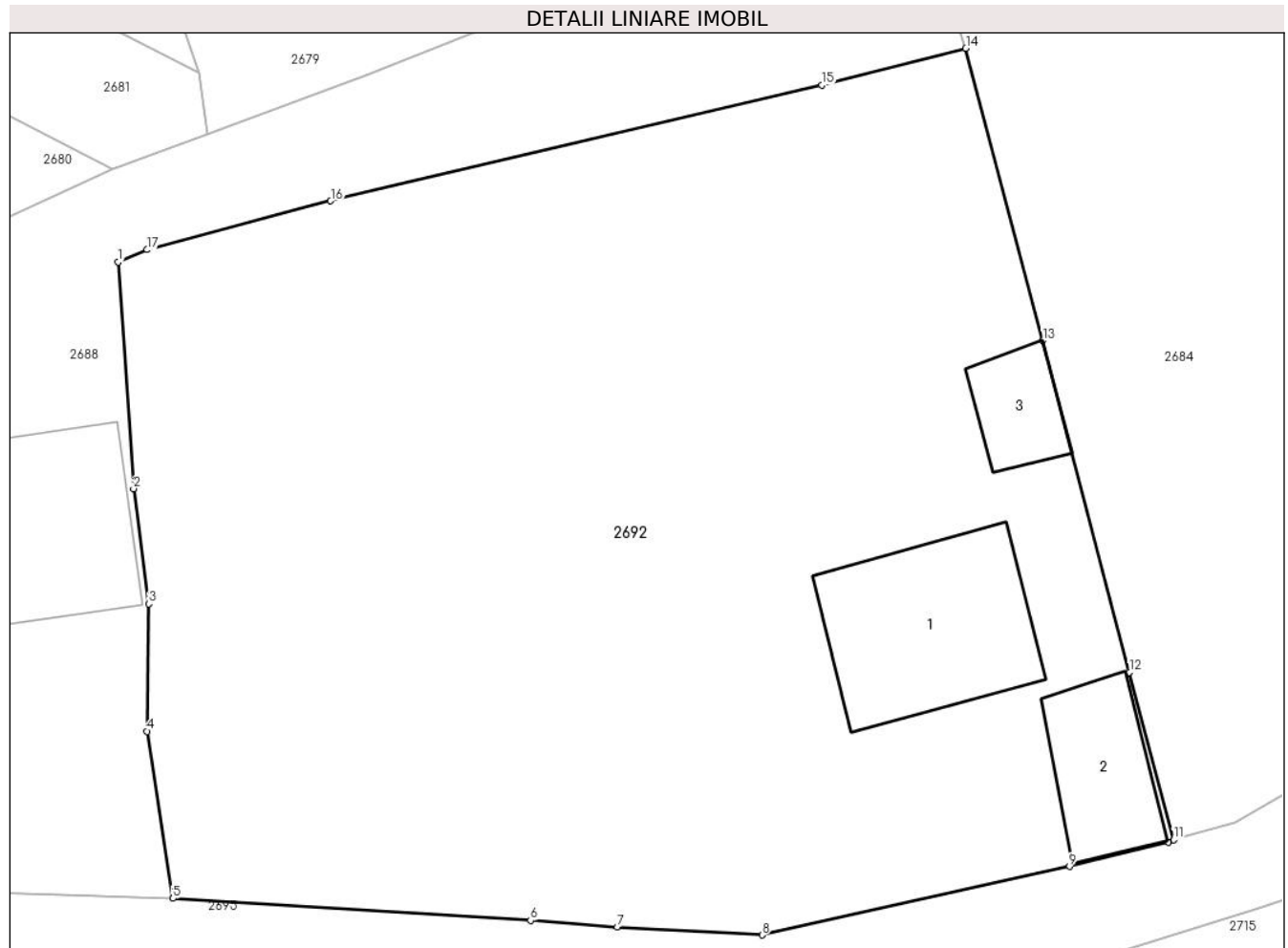
**C. Partea III. SARCINI .**

Inscrieri privind dezmembramintele dreptului de proprietate, drepturi reale de garanție și sarcini	Referințe
NU SUNT	

### Teren

Nr cadastral	Suprafața (mp)*	Observații / Referințe
21375	Din acte: 2.400 Masurata: 2.424	

\* Suprafața este determinată în planul de proiecție Stereo 70.



### Date referitoare la teren

Crt	Categorie folosință	Intra vilan	Suprafața (mp)	Tarla	Parcelă	Nr. topo	Observații / Referințe
1	curți constructii	DA	682	25	1983	-	
2	faneata	DA	1.742	25	1981, 1982, 1983	-	

### Date referitoare la construcții

Crt	Număr	Destinație construcție	Supraf. (mp)	Situație juridică	Observații / Referințe
A1.1	21375-C1	construcții de locuințe	110	Cu acte	Nr. niveluri:3; S. construita la sol:110 mp; Beci in suprafata utila de 41.65 mp.
A1.2	21375-C2	construcții anexa	54	Cu acte	Nr. niveluri:1; S. construita la sol:54 mp; Anexa
A1.3	21375-C3	construcții anexa	31	Cu acte	Nr. niveluri:1; S. construita la sol:31 mp; Anexa

### Lungime Segmente

1) Valorile lungimilor segmentelor sunt obținute din proiecție în plan.

Punct început	X / Y	Punct sfârșit	X / Y	Lungime segment (** (m)
1	553.022,869 402.159,112	2	553.023,748 402.145,952	13.189



Punct început	X / Y	Punct sfârşit	X / Y	Lungime segment (** (m)
2	553.023,748 402.145,952	3	553.024,619 402.139,27	6.738
3	553.024,619 402.139,27	4	553.024,545 402.131,865	7.405
4	553.024,545 402.131,865	5	553.026,036 402.122,165	9.814
5	553.026,036 402.122,165	6	553.046,803 402.120,89	20.806
6	553.046,803 402.120,89	7	553.051,829 402.120,495	5.042
7	553.051,829 402.120,495	8	553.060,248 402.120,043	8.431
8	553.060,248 402.120,043	9	553.078,097 402.124,02	18.286
9	553.078,097 402.124,02	10	553.083,848 402.125,428	5.921
10	553.083,848 402.125,428	11	553.084,137 402.125,577	0.325
11	553.084,137 402.125,577	12	553.081,579 402.135,292	10.046
12	553.081,579 402.135,292	13	553.076,549 402.154,555	19.909
13	553.076,549 402.154,555	14	553.072,08 402.171,526	17.549
14	553.072,08 402.171,526	15	553.063,725 402.169,383	8.626
15	553.063,725 402.169,383	16	553.035,197 402.162,665	29.308
16	553.035,197 402.162,665	17	553.024,535 402.159,834	11.032
17	553.024,535 402.159,834	1	553.022,869 402.159,112	1.816

\*\* Lungimile segmentelor sunt determinate în planul de proiecție Stereo 70 și sunt rotunjite la 1 milimetru.

\*\*\* Distanța dintre puncte este formată din segmente cumulate ce sunt mai mici decât valoarea 1 milimetru.



**DATE DESPRE IMOBILUL NR. 2693**

Oficiul de Cadastru și Publicitate Imobiliară PRAHOVA  
Biroul de Cadastru și Publicitate Imobiliară Câmpina

**A. Partea I. Descrierea imobilului**

TEREN Intravilan

Adresa: Loc. Provita De Jos, Str Vilceaua Pietrii, Jud. Prahova

Nr. Crt	Nr cadastral Nr. topografic	Suprafața* (mp)	Observații / Referințe
A1	20726	Din acte: 1.522 Masurata: 1.537	Sector cadastral:6 Teren imprejmuit;

**B. Partea II. Proprietari și acte**

Inscrieri privitoare la dreptul de proprietate și alte drepturi reale		Referințe
<b>43427 / 14/09/2023</b>		
Act Notarial nr. 1417, din 14/09/2023 emis de Neagu Irina;		
B3	Intabulare, drept de PROPRIETATEcumpărare ca bun comun, dobandit prin Conventie, cota actuala 1/1 1) UNGUREANU LIVIU CONSTANTIN 2) UNGUREANU OANA-ANA	A1

**C. Partea III. SARCINI .**

Inscrieri privind dezmembramintele dreptului de proprietate, drepturi reale de garanție și sarcini	Referințe
NU SUNT	

**Teren**

Nr cadastral	Suprafața (mp)*	Observații / Referințe
20726	Din acte: 1.522 Masurata: 1.537	

\* Suprafața este determinată în planul de proiecție Stereo 70.



**Date referitoare la teren**

Crt	Categorie folosință	Intra vilan	Suprafața (mp)	Tarla	Parcelă	Nr. topo	Observații / Referințe
1	faneata	DA	1.537	25	1978, 1979	-	

**Lungime Segmente**

1) Valorile lungimilor segmentelor sunt obținute din proiecție în plan.

Punct început	X / Y	Punct sfârșit	X / Y	Lungime segment (** (m)
1	552.959,859 402.156,192	2	552.959,143 402.152,075	4.179
2	552.959,143 402.152,075	3	552.956,576 402.135,759	16.517
3	552.956,576 402.135,759	4	552.953,518 402.116,654	19.348
4	552.953,518 402.116,654	5	552.975,252 402.121,082	22.181
5	552.975,252 402.121,082	6	552.981,133 402.122,342	6.014

Punct început	X / Y	Punct sfârșit	X / Y	Lungime segment (** (m)
6	552.981,133 402.122,342	7	552.999,708 402.123,257	18.598
7	552.999,708 402.123,257	8	553.000,35 402.157,711	34.46
8	553.000,35 402.157,711	9	552.997,464 402.157,455	2.897
9	552.997,464 402.157,455	10	552.990,953 402.157,225	6.515
10	552.990,953 402.157,225	11	552.987,228 402.157,074	3.728
11	552.987,228 402.157,074	12	552.975,368 402.156,202	11.892
12	552.975,368 402.156,202	13	552.965,624 402.155,801	9.752
13	552.965,624 402.155,801	1	552.959,859 402.156,192	5.778

\*\* Lungimile segmentelor sunt determinate în planul de proiecție Stereo 70 și sunt rotunjite la 1 milimetru.

\*\*\* Distanța dintre puncte este formată din segmente cumulate ce sunt mai mici decât valoarea 1 milimetru.



**DATE DESPRE IMOBILUL NR. 2694**

Oficiul de Cadastru și Publicitate Imobiliară PRAHOVA  
Biroul de Cadastru și Publicitate Imobiliară Câmpina

**A. Partea I. Descrierea imobilului**

TEREN Intravilan

Nr. CF vechi:381  
Nr. cadastral vechi:517

Adresa: Loc. Provita De Jos, Jud. Prahova, PUNCT " SANDU STEFANESCU "

Nr. Crt	Nr cadastral Nr. topografic	Suprafața* (mp)	Observații / Referințe
A1	20669	Din acte: 661 Masurata: 687	Sector cadastral:6 Teren imprejmuit; pct Sandu Stefanescu

**Construcții**

Crt	Nr cadastral Nr. topografic	Adresa	Observații / Referințe
A1.1	20669-C1	Loc. Provita De Jos, Jud. Prahova	Nr. niveluri:2; S. construita la sol:147 mp; CASA DE VACANTA ( P+1E ) ; SC PARTER = 147 MP ; SC ETAJ = 97 MP ;FUNDATIE - BETON ; PERETI - ZIDARIE; INVELITOARE - TABLA .ANUL CONSTRUIRII : 2010

**B. Partea II. Proprietari și acte**

Inscrieri privitoare la dreptul de proprietate și alte drepturi reale		Referințe
<b>12055 / 29/07/2011</b>		
Act Notarial nr. DECLARATIE 2711, din 09/06/2011 emis de NP MIHAIL SMANTANA POEANA (act administrativ nr. ADEVERINTA 2285/28-07-2011 emis de PRIMARIA PROVITA DE JOS);		
B2	se noteaza schimbarea categoriei de folosinta a imobilului in teren curti constructii	A1
<b>16697 / 17/10/2011</b>		
Act Notarial nr. 2119, din 14/06/2005 emis de BNP MIHAELA CRISTINA SI MIHAI POP;		
B3	se respinge cererea privind modificarea suprafetei imobilului, pentru motivele aratate mai sus,	A1
<b>20155 / 15/12/2011</b>		
Act Notarial nr. 5452, din 13/02/0115 emis de BNP ANDREI RADU DAESCU;		
B4	se noteaza modificarea suprafetei imobilului,	A1
<b>845 / 20/01/2012</b>		
Act Notarial nr. 2119, din 14/06/2005 emis de BNP MIHAELA CRISTINA SI MIHAI POP (act administrativ nr. 13/25-04-2006 emis de PRIMARIA COM. PROVITA DE JOS; act administrativ nr. 3592/25-11-2010 emis de PRIMARIA COM. PROVITA DE JOS);		
B6	se noteaza actualizarea informatiilor cadastrale,	A1, A1.1
<b>6910 / 16/05/2012</b>		
Act Notarial nr. 903, din 15/03/2012 emis de DAESCU ANDREI-RADU;		
B7	Intabulare, drept de PROPRIETATEcumparare ca bun propriu, dobandit prin Conventie, cota actuala 1/2 1) BOUNTINAS STERGIOS	A1, A1.1
B8	Intabulare, drept de PROPRIETATE, dobandit prin Conventie, cota actuala 1/2 1) BOUNTINAS IOANNIS	A1, A1.1

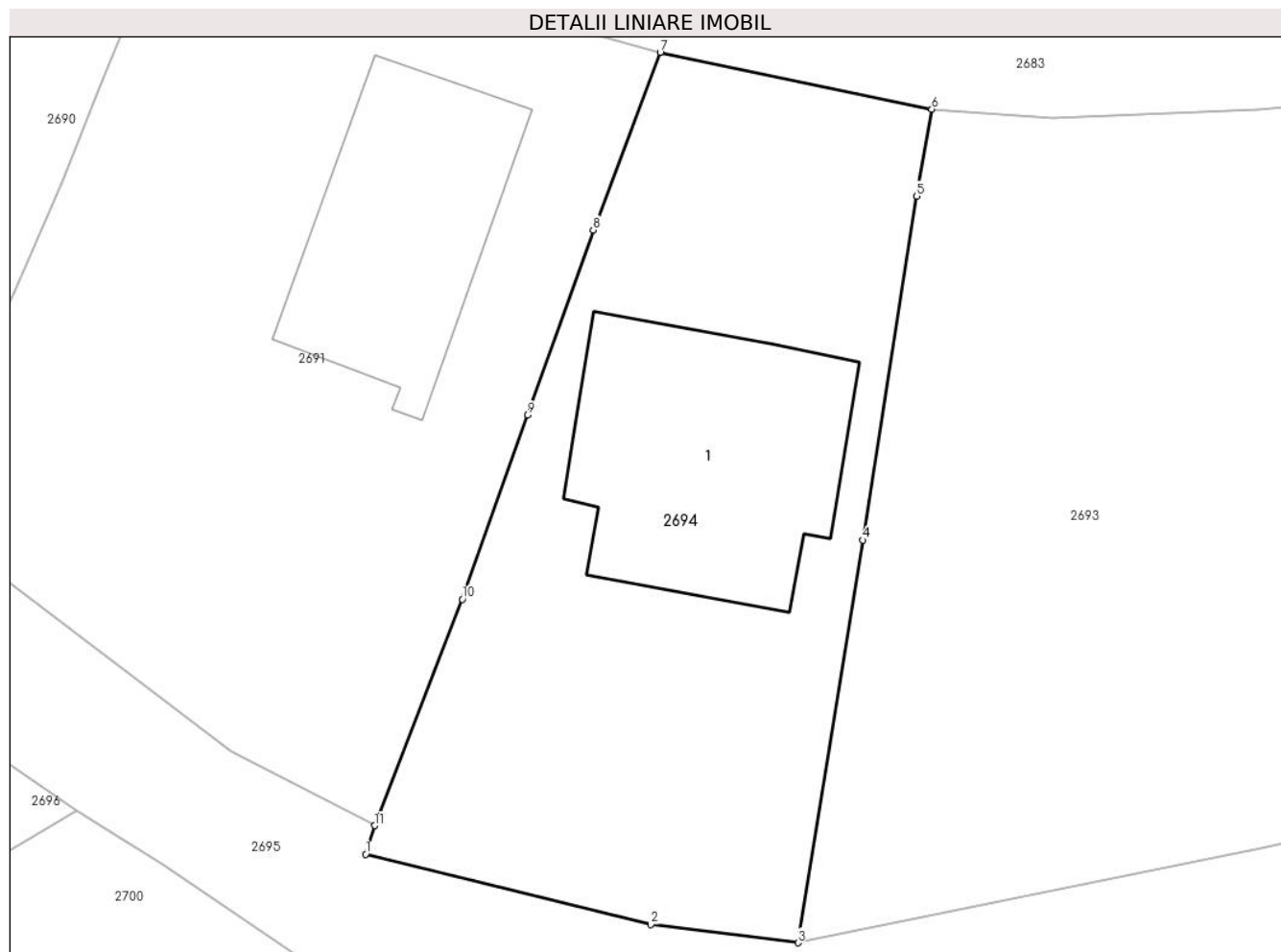
**C. Partea III. SARCINI .**

Inscrieri privind dezmembramintele dreptului de proprietate, drepturi reale de garanție și sarcini	Referințe
NU SUNT	

### Teren

Nr cadastral	Suprafața (mp)*	Observații / Referințe
20669	Din acte: 661 Masurata: 687	pct Sandu Stefanescu

\* Suprafața este determinată în planul de proiecție Stereo 70.



### Date referitoare la teren

Crt	Categorie folosință	Intra vilan	Suprafața (mp)	Tarla	Parcelă	Nr. topo	Observații / Referințe
1	curți constructii	DA	687	25	1977	-	

### Date referitoare la construcții

Crt	Număr	Destinație construcție	Supraf. (mp)	Situație juridică	Observații / Referințe
A1.1	20669-C1	construcții de locuințe	147	Cu acte	Nr. niveluri:2; S. construita la sol:147 mp; CASA DE VACANTA ( P+1E ) ; SC PARTER = 147 MP ; SC ETAJ = 97 MP ;FUNDATIE - BETON ; PERETI - ZIDARIE; INVELITOARE - TABLA .ANUL CONSTRUIRII : 2010

### Lungime Segmente

1) Valorile lungimilor segmentelor sunt obținute din proiecție în plan.

Punct început	X / Y	Punct sfârșit	X / Y	Lungime segment (** (m)
1	552.933,0 402.120,852	2	552.946,524 402.117,517	13.93
2	552.946,524 402.117,517	3	552.953,518 402.116,654	7.046



Punct început	X / Y	Punct sfârșit	X / Y	Lungime segment (** (m)
3	552.953,518 402.116,654	4	552.956,576 402.135,759	19.348
4	552.956,576 402.135,759	5	552.959,143 402.152,075	16.517
5	552.959,143 402.152,075	6	552.959,859 402.156,192	4.179
6	552.959,859 402.156,192	7	552.946,975 402.158,89	13.163
7	552.946,975 402.158,89	8	552.943,797 402.150,463	9.006
8	552.943,797 402.150,463	9	552.940,676 402.141,689	9.313
9	552.940,676 402.141,689	10	552.937,588 402.132,945	9.273
10	552.937,588 402.132,945	11	552.933,436 402.122,209	11.511
11	552.933,436 402.122,209	1	552.933,0 402.120,852	1.425

\*\* Lungimile segmentelor sunt determinate în planul de proiecție Stereo 70 și sunt rotunjite la 1 milimetru.

\*\*\* Distanța dintre puncte este formată din segmente cumulate ce sunt mai mici decât valoarea 1 milimetru.



**DATE DESPRE IMOBILUL NR. 2695**

Oficiul de Cadastru și Publicitate Imobiliară PRAHOVA  
Biroul de Cadastru și Publicitate Imobiliară Câmpina

**A. Partea I. Descrierea imobilului**

TEREN Intravilan

Adresa: Loc. Provita De Jos, Jud. Prahova, Drum vicinal Petrică Roman

Nr. Crt	Nr cadastral Nr. topografic	Suprafața* (mp)	Observații / Referințe
A1		2.435	Sector cadastral:6 Teren imprejmuit;

**B. Partea II. Proprietari și acte**

Inscrieri privitoare la dreptul de proprietate și alte drepturi reale	Referințe
/	
Act Notarial nr. 1359, din 27/12/2001 emis de HGR (Lege);	
B1	A1
Intabulare, drept de PROPRIETATE, dobandit prin Lege, cota actuala 1/1	
1) Comuna Provita de Jos - domeniul public, CIF:2843159	

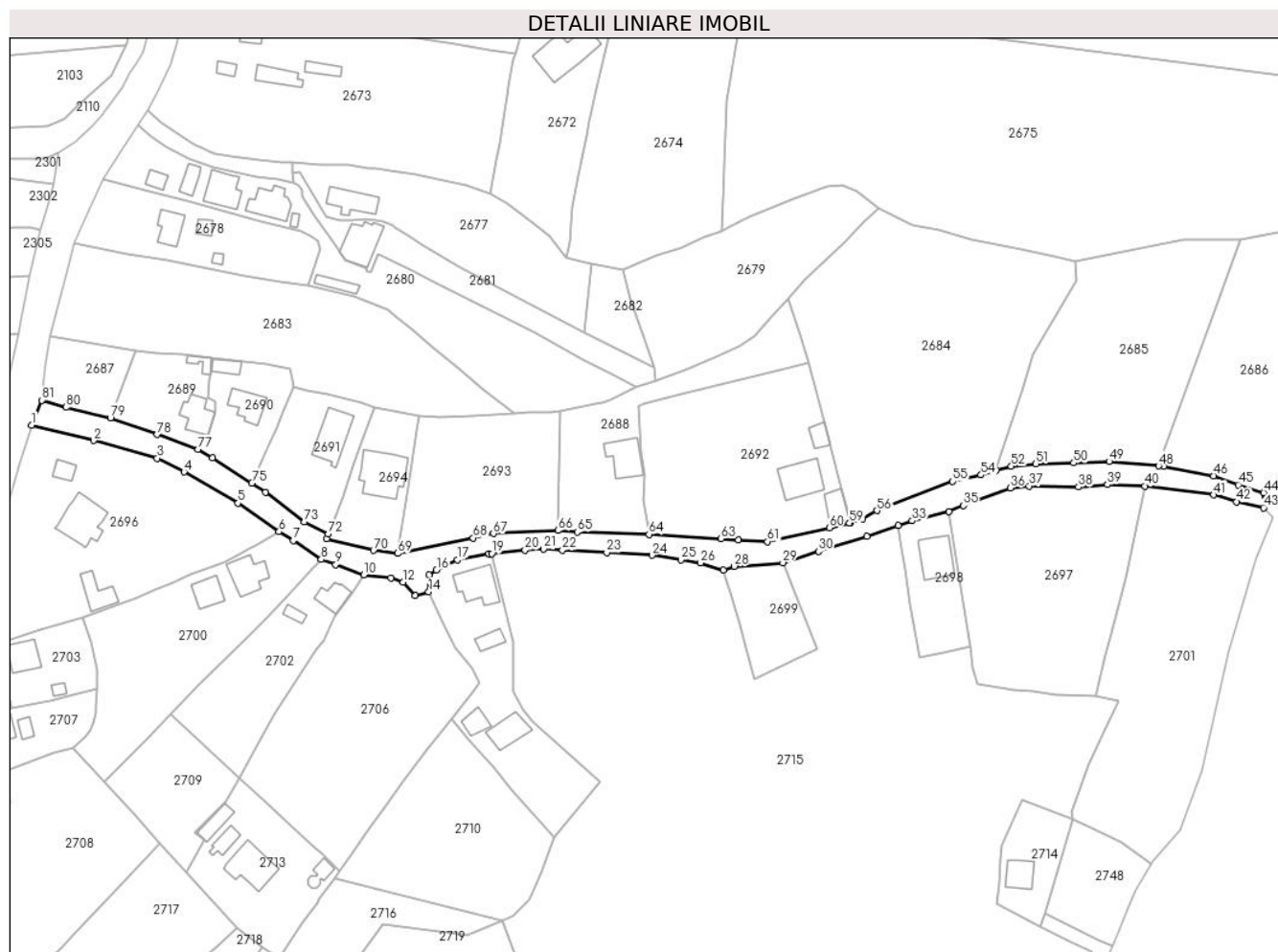
**C. Partea III. SARCINI .**

Inscrieri privind dezmembramintele dreptului de proprietate, drepturi reale de garanție și sarcini	Referințe
NU SUNT	

**Teren**

Nr cadastral	Suprafața (mp)*	Observații / Referințe
	2.435	

\* Suprafața este determinată în planul de proiecție Stereo 70.



**Date referitoare la teren**

Crt	Categorie folosință	Intravilan	Suprafața (mp)	Tarla	Parcelă	Nr. topo	Observații / Referințe
1	drum	DA	2.435	0	Ds 2046	-	

**Lungime Segmente**

1) Valorile lungimilor segmentelor sunt obținute din proiecție în plan.

Punct început	X / Y	Punct sfârșit	X / Y	Lungime segment
1	552.847,887 402.153,647	2	552.865,766 402.149,162	18.433
4	552.891,838 402.140,1	5	552.907,463 402.131,123	18.029
7	552.923,404 402.120,325	8	552.931,432 402.114,892	9.693
10	552.943,71 402.110,456	11	552.951,534 402.109,539	7.877
13	552.958,619 402.104,428	14	552.962,457 402.105,562	4.002
16	552.964,694 402.111,898	17	552.970,78 402.114,821	6.751
2	552.865,766 402.149,162	3	552.884,116 402.144,097	19.037
5	552.907,463 402.131,123	6	552.919,27 402.122,916	14.379
8	552.931,432 402.114,892	9	552.935,664 402.113,417	4.481
11	552.951,534 402.109,539	12	552.955,083 402.108,414	3.723
14	552.962,457 402.105,562	15	552.962,489 402.110,437	4.875
17	552.970,78 402.114,821	18	552.979,866 402.116,51	9.242
3	552.884,116 402.144,097	4	552.891,838 402.140,1	8.695
6	552.919,27 402.122,916	7	552.923,404 402.120,325	4.879
9	552.935,664 402.113,417	10	552.943,71 402.110,456	8.574
12	552.955,083 402.108,414	13	552.958,619 402.104,428	5.328
15	552.962,489 402.110,437	16	552.964,694 402.111,898	2.645
18	552.979,866 402.116,51	19	552.980,629 402.116,591	0.767

Punct început	X / Y	Punct sfârșit	X / Y	Lungime segment	Punct început	X / Y	Punct sfârșit	X / Y	Lungime segment	Punct început	X / Y	Punct sfârșit	X / Y	Lungime segment
19	552.980,629 402.116,591	20	552.990,274 402.117,614	9.699	20	552.990,274 402.117,614	21	552.995,61 402.117,89	5.343	21	552.995,61 402.117,89	22	553.001,092 402.117,592	5.491
22	553.001,092 402.117,592	23	553.013,814 402.116,868	12.74 2	23	553.013,814 402.116,868	24	553.026,899 402.116,131	13.10 6	24	553.026,899 402.116,131	25	553.035,205 402.114,767	8.417
25	553.035,205 402.114,767	26	553.040,923 402.113,891	5.785	26	553.040,923 402.113,891	27	553.047,554 402.111,846	6.939	27	553.047,554 402.111,846	28	553.050,632 402.112,937	3.266
28	553.050,632 402.112,937	29	553.064,618 402.113,95	14.02 3	29	553.064,618 402.113,95	30	553.074,924 402.117,22	10.81 2	30	553.074,924 402.117,22	31	553.088,904 402.121,548	14.63 5
31	553.088,904 402.121,548	32	553.097,895 402.124,64	9.508	32	553.097,895 402.124,64	33	553.101,954 402.126,036	4.293	33	553.101,954 402.126,036	34	553.112,517 402.128,756	10.90 7
34	553.112,517 402.128,756	35	553.116,656 402.130,422	4.462	35	553.116,656 402.130,422	36	553.130,263 402.135,505	14.52 5	36	553.130,263 402.135,505	37	553.135,697 402.136,065	5.463
37	553.135,697 402.136,065	38	553.149,913 402.135,809	14.21 8	38	553.149,913 402.135,809	39	553.158,291 402.136,503	8.407	39	553.158,291 402.136,503	40	553.169,135 402.136,069	10.85 3
40	553.169,135 402.136,069	41	553.188,968 402.133,505	19.99 8	41	553.188,968 402.133,505	42	553.195,595 402.131,544	6.911	42	553.195,595 402.131,544	43	553.203,292 402.129,798	7.893
43	553.203,292 402.129,798	44	553.203,378 402.134,17	4.373	44	553.203,378 402.134,17	45	553.196,061 402.136,439	7.661	45	553.196,061 402.136,439	46	553.188,891 402.139,014	7.618
46	553.188,891 402.139,014	47	553.174,442 402.141,736	14.70 3	47	553.174,442 402.141,736	48	553.173,067 402.141,86	1.381	48	553.173,067 402.141,86	49	553.158,792 402.143,143	14.33 2
49	553.158,792 402.143,143	50	553.148,571 402.142,728	10.22 9	50	553.148,571 402.142,728	51	553.137,678 402.142,447	10.89 7	51	553.137,678 402.142,447	52	553.130,523 402.141,776	7.186
52	553.130,523 402.141,776	53	553.126,066 402.140,467	4.645	53	553.126,066 402.140,467	54	553.121,846 402.139,228	4.398	54	553.121,846 402.139,228	55	553.113,637 402.137,381	8.414
55	553.113,637 402.137,381	56	553.091,798 402.128,962	23.40 6	56	553.091,798 402.128,962	57	553.087,695 402.126,534	4.767	57	553.087,695 402.126,534	58	553.084,137 402.125,577	3.685
58	553.084,137 402.125,577	59	553.083,848 402.125,428	0.325	59	553.083,848 402.125,428	60	553.078,097 402.124,02	5.921	60	553.078,097 402.124,02	61	553.060,248 402.120,043	18.28 6
61	553.060,248 402.120,043	62	553.051,829 402.120,495	8.431	62	553.051,829 402.120,495	63	553.046,803 402.120,89	5.042	63	553.046,803 402.120,89	64	553.026,036 402.122,165	20.80 6
64	553.026,036 402.122,165	65	553.005,276 402.122,812	20.77	65	553.005,276 402.122,812	66	552.999,708 402.123,257	5.585	66	552.999,708 402.123,257	67	552.981,133 402.122,342	18.59 8
67	552.981,133 402.122,342	68	552.975,252 402.121,082	6.014	68	552.975,252 402.121,082	69	552.953,518 402.116,654	22.18 1	69	552.953,518 402.116,654	70	552.946,524 402.117,517	7.046
70	552.946,524 402.117,517	71	552.933,0 402.120,852	13.93	71	552.933,0 402.120,852	72	552.933,436 402.122,209	1.425	72	552.933,436 402.122,209	73	552.926,614 402.125,71	7.668
73	552.926,614 402.125,71	74	552.915,399 402.134,275	14.11 1	74	552.915,399 402.134,275	75	552.911,419 402.136,924	4.782	75	552.911,419 402.136,924	76	552.900,133 402.144,19	13.42 2
76	552.900,133 402.144,19	77	552.895,862 402.146,627	4.918	77	552.895,862 402.146,627	78	552.884,107 402.150,941	12.52 2	78	552.884,107 402.150,941	79	552.870,632 402.155,726	14.29 9
79	552.870,632 402.155,726	80	552.857,842 402.158,741	13.14 1	80	552.857,842 402.158,741	81	552.850,811 402.160,795	7.325	81	552.850,811 402.160,795	1	552.847,887 402.153,647	7.723

\*\* Lungimile segmentelor sunt determinate în planul de proiecție Stereo 70 și sunt rotunjite la 1 milimetru.

\*\*\* Distanța dintre puncte este formată din segmente cumulate ce sunt mai mici decât valoarea 1 milimetru.



**DATE DESPRE IMOBILUL NR. 2696**

Oficiul de Cadastru și Publicitate Imobiliară PRAHOVA  
Biroul de Cadastru și Publicitate Imobiliară Câmpina

**A. Partea I. Descrierea imobilului**

TEREN Intravilan

Nr. CF vechi:195  
Nr. cadastral vechi:263

Adresa: Loc. Provita De Jos, Str Principala, Nr. 541, Jud. Prahova

Nr. Crt	Nr cadastral Nr. topografic	Suprafața* (mp)	Observații / Referințe
A1	20992	Din acte: 3.059 Masurata: 3.086	Sector cadastral:6 Teren imprejmuit;

**Construcții**

Crt	Nr cadastral Nr. topografic	Adresa	Observații / Referințe
A1.1	20992-C1	Loc. Provita De Jos, Str Principala, Nr. 541, Jud. Prahova	Nr. niveluri:3; S. construita la sol:131 mp; Locuinta (Beci+P+M). Sc beci = 12.7mp, Sc parter = 131mp (din care Sc terasa acoperita = 37mp), Sc mansarda = 86mp (+ Sc balcon = 16mp), Sc desf. = 229.7mp.
A1.2	20992-C2	Loc. Provita De Jos, Str Principala, Nr. 541, Jud. Prahova	Nr. niveluri:1; S. construita la sol:62 mp; Anexa (P)

**B. Partea II. Proprietari și acte**

Inscrieri privitoare la dreptul de proprietate și alte drepturi reale		Referințe
<b>1128 / 09/04/2003</b>		
Act Notarial nr. 924, din 08/04/2003 emis de NP Pop Mihai;		
B1	Intabulare, drept de PROPRIETATEcumparare ca bu comun, dobandit prin Conventie, cota actuala 1/1 1) <b>ISPAS ISPAS DEFUNCT:Da</b> 2) <b>ISPAS FLOAREA</b> <i>OBSERVATII: (provenita din conversia CF 195)</i>	A1, A1.1, A1.2

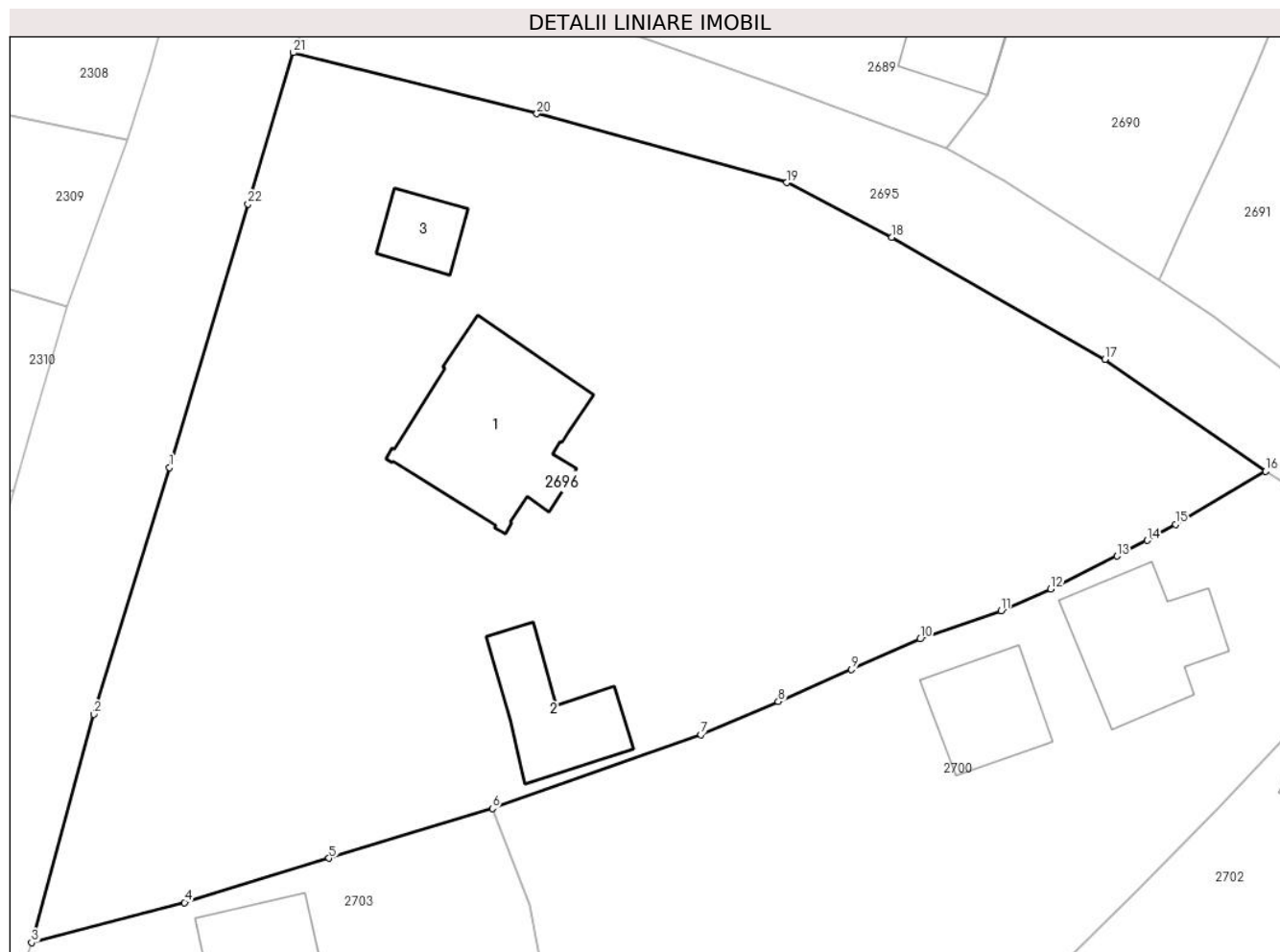
**C. Partea III. SARCINI .**

Inscrieri privind dezmembramintele dreptului de proprietate, drepturi reale de garanție și sarcini	Referințe
NU SUNT	

### Teren

Nr cadastral	Suprafața (mp)*	Observații / Referințe
20992	Din acte: 3.059 Masurata: 3.086	

\* Suprafața este determinată în planul de proiecție Stereo 70.



### Date referitoare la teren

Crt	Categorie folosință	Intra vilan	Suprafața (mp)	Tarla	Parcelă	Nr. topo	Observații / Referințe
1	curți constructii	DA	3.086	-	-	-	

### Date referitoare la construcții

Crt	Număr	Destinație construcție	Supraf. (mp)	Situație juridică	Observații / Referințe
A1.1	20992-C1	construcții de locuințe	131	Cu acte	Nr. niveluri:3; S. construita la sol:131 mp; Locuinta (Beci+P+M). Sc beci = 12.7mp, Sc parter = 131mp (din care Sc terasa acoperita = 37mp), Sc mansarda = 86mp (+ Sc balcon = 16mp), Sc desf. = 229.7mp.
A1.2	20992-C2	construcții anexa	62	Cu acte	Nr. niveluri:1; S. construita la sol:62 mp; Anexa (P)
A1.3	20992-C3	construcții anexa	28	Fara acte	Nr. niveluri:1; S. construita la sol:28 mp; Anexa (P)

### Lungime Segmente

1) Valorile lungimilor segmentelor sunt obținute din proiecție în plan.

Punct început	X / Y	Punct sfârșit	X / Y	Lungime segment (** (m)	Punct început	X / Y	Punct sfârșit	X / Y	Lungime segment (** (m)
---------------	-------	---------------	-------	-------------------------	---------------	-------	---------------	-------	-------------------------



Punct început	X / Y	Punct sfârșit	X / Y	Lungime segment (** (m)
1	552.838,799 402.123,188	2	552.833,24 402.105,081	18.941
3	552.828,673 402.088,323	4	552.839,905 402.091,258	11.609
5	552.850,512 402.094,505	6	552.862,498 402.098,169	12.534
7	552.877,816 402.103,571	8	552.883,488 402.106,015	6.176
9	552.888,844 402.108,365	10	552.893,892 402.110,608	5.524
11	552.899,848 402.112,663	12	552.903,49 402.114,261	3.977
13	552.908,347 402.116,693	14	552.910,574 402.117,848	2.509
15	552.912,658 402.119,024	16	552.919,27 402.122,916	7.672
17	552.907,463 402.131,123	18	552.891,838 402.140,1	18.02
19	552.884,116 402.144,097	20	552.865,766 402.149,162	19.037
21	552.847,887 402.153,647	22	552.844,562 402.142,538	11.596

Punct început	X / Y	Punct sfârșit	X / Y	Lungime segment (** (m)
2	552.833,24 402.105,081	3	552.828,673 402.088,323	17.369
4	552.839,905 402.091,258	5	552.850,512 402.094,505	11.093
6	552.862,498 402.098,169	7	552.877,816 402.103,571	16.243
8	552.883,488 402.106,015	9	552.888,844 402.108,365	5.849
10	552.893,892 402.110,608	11	552.899,848 402.112,663	6.301
12	552.903,49 402.114,261	13	552.908,347 402.116,693	5.432
14	552.910,574 402.117,848	15	552.912,658 402.119,024	2.393
16	552.919,27 402.122,916	17	552.907,463 402.131,123	14.379
18	552.891,838 402.140,1	19	552.884,116 402.144,097	8.695
20	552.865,766 402.149,162	21	552.847,887 402.153,647	18.433
22	552.844,562 402.142,538	1	552.838,799 402.123,188	20.19

\*\* Lungimile segmentelor sunt determinate în planul de proiecție Stereo 70 și sunt rotunjite la 1 milimetru.

\*\*\* Distanța dintre puncte este formată din segmente cumulate ce sunt mai mici decât valoarea 1 milimetru.



**DATE DESPRE IMOBILUL NR. 2697**

Oficiul de Cadastru și Publicitate Imobiliară PRAHOVA  
Biroul de Cadastru și Publicitate Imobiliară Câmpina

**A. Partea I. Descrierea imobilului**

TEREN Intravilan

Adresa: Loc. Provita De Jos, Jud. Prahova

Nr. Crt	Nr cadastral Nr. topografic	Suprafața* (mp)	Observații / Referințe
A1		2.678	Sector cadastral:6 Teren imprejmuit;

**B. Partea II. Proprietari și acte**

Inscrieri privitoare la dreptul de proprietate și alte drepturi reale		Referințe
/		
Act Normativ nr. 7, din 13/03/1996 emis de Parlamentul României (lege);		
B1	Inscrierea posesiei, drept de PROPRIETATE, dobandit prin Lege, cota actuala 1/1 1) NEIDENTIFICAT NEIDENTIFICAT	A1
Act Normativ nr. 7, din 13/03/1996 emis de Parlamentul României, (art.13); (lege);		
B2	Se noteaza mentiunea de proprietar neidentificat.	A1

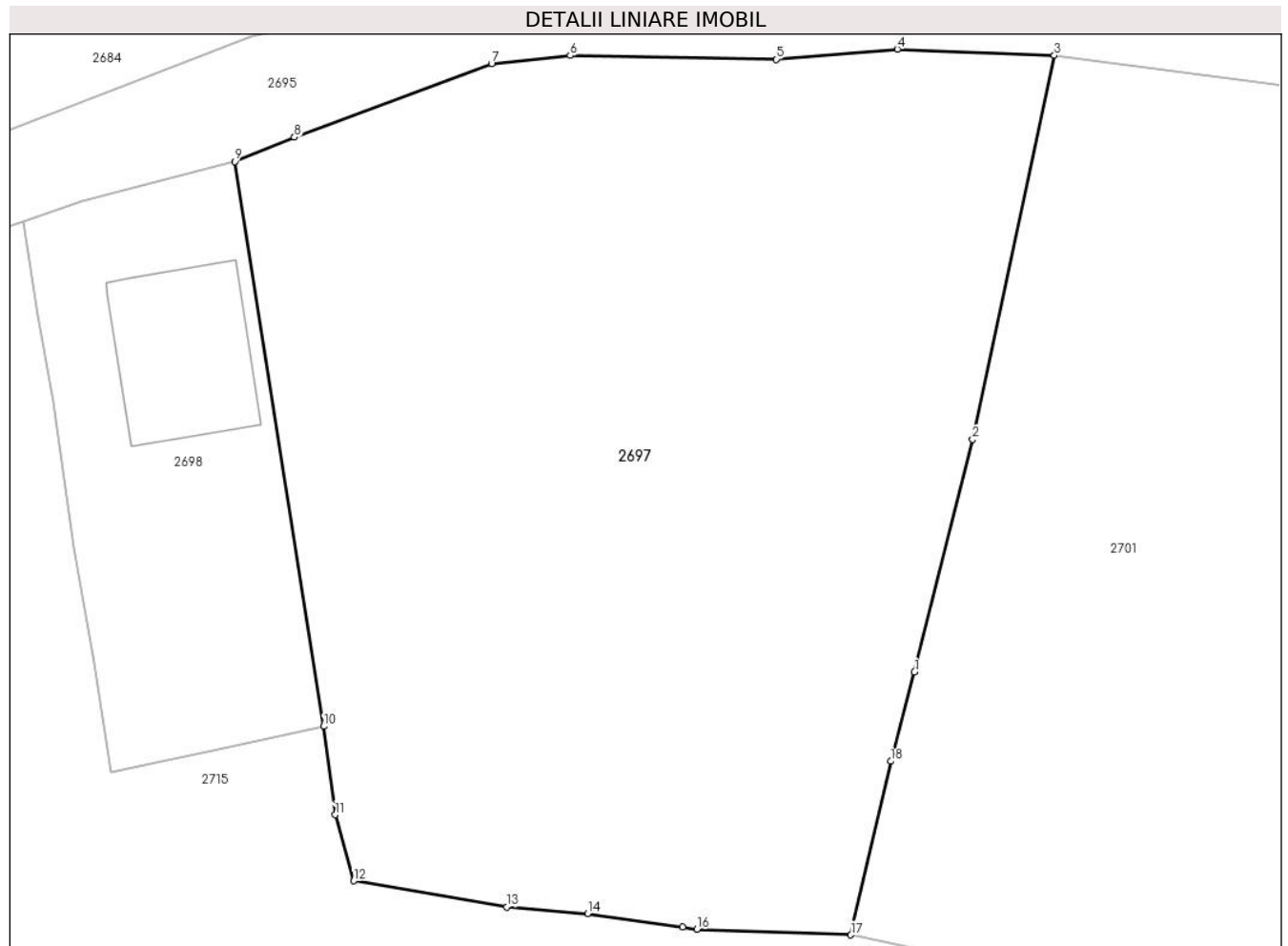
**C. Partea III. SARCINI .**

Inscrieri privind dezmembramintele dreptului de proprietate, drepturi reale de garanție și sarcini	Referințe
NU SUNT	

**Teren**

Nr cadastral	Suprafața (mp)*	Observații / Referințe
	2.678	

\* Suprafața este determinată în planul de proiecție Stereo 70.



**Date referitoare la teren**

Crt	Categorie folosință	Intra vilan	Suprafața (mp)	Tarla	Parcelă	Nr. topo	Observații / Referințe
1	faneata	DA	2.678	27	2042	-	

**Lungime Segmente**

1) Valorile lungimilor segmentelor sunt obținute din proiecție în plan.

Punct început	X / Y	Punct sfârșit	X / Y	Lungime segment (** (m)
1	553.159,474 402.093,541	2	553.163,5 402.109,583	16.539
2	553.163,5 402.109,583	3	553.169,135 402.136,069	27.079
3	553.169,135 402.136,069	4	553.158,291 402.136,503	10.853
4	553.158,291 402.136,503	5	553.149,913 402.135,809	8.407
5	553.149,913 402.135,809	6	553.135,697 402.136,065	14.218

Punct început	X / Y	Punct sfârșit	X / Y	Lungime segment (** (m)
6	553.135,697 402.136,065	7	553.130,263 402.135,505	5.463
7	553.130,263 402.135,505	8	553.116,656 402.130,422	14.525
8	553.116,656 402.130,422	9	553.112,517 402.128,756	4.462
9	553.112,517 402.128,756	10	553.118,678 402.089,792	39.448
10	553.118,678 402.089,792	11	553.119,457 402.083,695	6.146
11	553.119,457 402.083,695	12	553.120,743 402.079,136	4.737
12	553.120,743 402.079,136	13	553.131,313 402.077,321	10.724
13	553.131,313 402.077,321	14	553.136,891 402.076,881	5.596
14	553.136,891 402.076,881	15	553.143,444 402.075,944	6.619
15	553.143,444 402.075,944	16	553.144,456 402.075,8	1.023
16	553.144,456 402.075,8	17	553.155,085 402.075,403	10.636
17	553.155,085 402.075,403	18	553.157,827 402.087,381	12.288
18	553.157,827 402.087,381	1	553.159,474 402.093,541	6.377

\*\* Lungimile segmentelor sunt determinate în planul de proiecție Stereo 70 și sunt rotunjite la 1 milimetru.

\*\*\* Distanța dintre puncte este formată din segmente cumulate ce sunt mai mici decât valoarea 1 milimetru.



**DATE DESPRE IMOBILUL NR. 2698**

Oficiul de Cadastru și Publicitate Imobiliară PRAHOVA  
Biroul de Cadastru și Publicitate Imobiliară Câmpina

**A. Partea I. Descrierea imobilului**

TEREN Intravilan

Adresa: Loc. Provita De Jos, Nr. 546A, Jud. Prahova

Nr. Crt	Nr cadastral Nr. topografic	Suprafața* (mp)	Observații / Referințe
A1	21426	Din acte: 600 Masurata: 589	Sector cadastral:6 Teren imprejmuit;

**Construcții**

Crt	Nr cadastral Nr. topografic	Adresa	Observații / Referințe
A1.1	21426-C1	Loc. Provita De Jos, Nr. 564A, Jud. Prahova	Nr. niveluri:3; S. construita la sol:105 mp; Garajul situat la demisol are suprafata de 21.00 mp.

**B. Partea II. Proprietari și acte**

Inscrieri privitoare la dreptul de proprietate și alte drepturi reale	Referințe
<b>1616 / 22/01/2019</b>	
Act Notarial nr. 8260, din 11/11/1993 emis de NSL Campina (act administrativ nr 14 din 04.08.1997, emis de Primaria Provita de Jos;act administrativ nr 39 din 10.01.2019, emis de Primaria Provita de Jos);	
B1	Intabulare, drept de PROPRIETATEcumparare si construire, dobandit prin Conventie, cota actuala 1/1 1) MOLDOVAN ALEXANDRU - IOAN 2) MOLDOVAN ANCA
	A1, A1.1

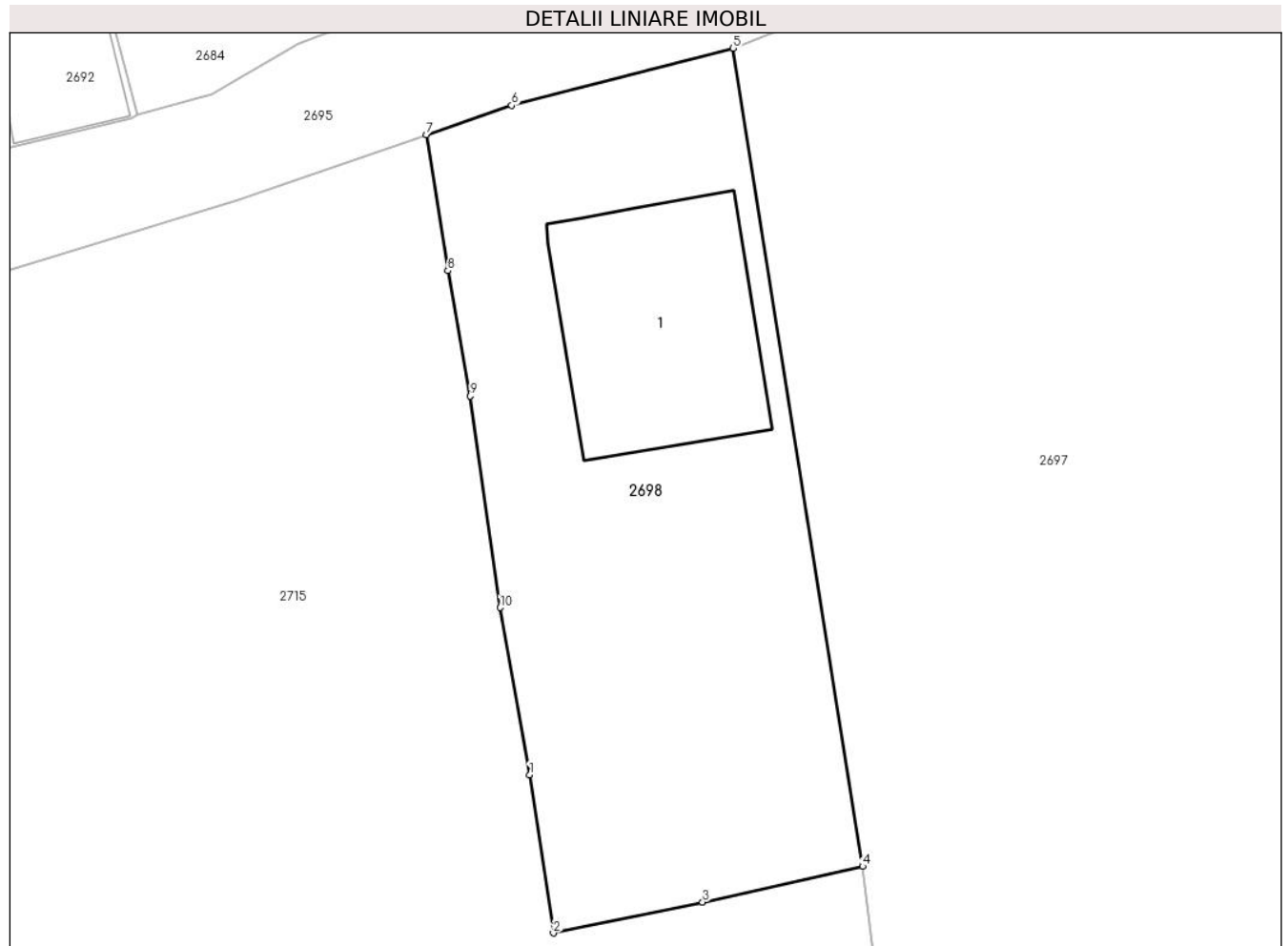
**C. Partea III. SARCINI .**

Inscrieri privind dezmembramintele dreptului de proprietate, drepturi reale de garanție și sarcini	Referințe
NU SUNT	

**Teren**

Nr cadastral	Suprafața (mp)*	Observații / Referințe
21426	Din acte: 600 Masurata: 589	

\* Suprafața este determinată în planul de proiecție Stereo 70.



**Date referitoare la teren**

Crt	Categorie folosință	Intra vilan	Suprafața (mp)	Tarla	Parcelă	Nr. topo	Observații / Referințe
1	curți constructii	DA	589	27	2043	-	

**Date referitoare la construcții**

Crt	Număr	Destinație construcție	Supraf. (mp)	Situație juridică	Observații / Referințe
A1.1	21426-C1	construcții de locuințe	105	Cu acte	Nr. niveluri:3; S. construita la sol:105 mp; Garajul situat la demisol are suprafata de 21.00 mp.

**Lungime Segmente**

1) Valorile lungimilor segmentelor sunt obținute din proiecție în plan.

Punct început	X / Y	Punct sfârșit	X / Y	Lungime segment (** (m)
1	553.102,811 402.094,151	2	553.103,949 402.086,613	7.623
2	553.103,949 402.086,613	3	553.111,055 402.088,088	7.257
3	553.111,055 402.088,088	4	553.118,678 402.089,792	7.811



Punct început	X / Y	Punct sfârșit	X / Y	Lungime segment (** (m)
4	553.118,678 402.089,792	5	553.112,517 402.128,756	39.448
5	553.112,517 402.128,756	6	553.101,954 402.126,036	10.907
6	553.101,954 402.126,036	7	553.097,895 402.124,64	4.293
7	553.097,895 402.124,64	8	553.098,923 402.118,154	6.567
8	553.098,923 402.118,154	9	553.099,991 402.112,189	6.059
9	553.099,991 402.112,189	10	553.101,415 402.102,111	10.179
10	553.101,415 402.102,111	1	553.102,811 402.094,151	8.082

\*\* Lungimile segmentelor sunt determinate în planul de proiecție Stereo 70 și sunt rotunjite la 1 milimetru.

\*\*\* Distanța dintre puncte este formată din segmente cumulate ce sunt mai mici decât valoarea 1 milimetru.



**DATE DESPRE IMOBILUL NR. 2699**

Oficiul de Cadastru și Publicitate Imobiliară PRAHOVA  
Biroul de Cadastru și Publicitate Imobiliară Câmpina

**A. Partea I. Descrierea imobilului**

TEREN Intravilan

Adresa: Loc. Provita De Jos, Jud. Prahova

Nr. Crt	Nr cadastral Nr. topografic	Suprafața* (mp)	Observații / Referințe
A1		548	Sector cadastral:6 Teren imprejmuit;

**B. Partea II. Proprietari și acte**

Inscrieri privitoare la dreptul de proprietate și alte drepturi reale		Referințe
/		
Act Normativ nr. 7, din 13/03/1996 emis de Parlamentul României (lege);		
B1	Inscrierea posesiei, drept de PROPRIETATE, dobandit prin Lege, cota actuala 1/1 1) NEIDENTIFICAT NEIDENTIFICAT	A1
Act Normativ nr. 7, din 13/03/1996 emis de Parlamentul României, (art.13); (lege);		
B2	Se noteaza mentiunea de proprietar neidentificat.	A1

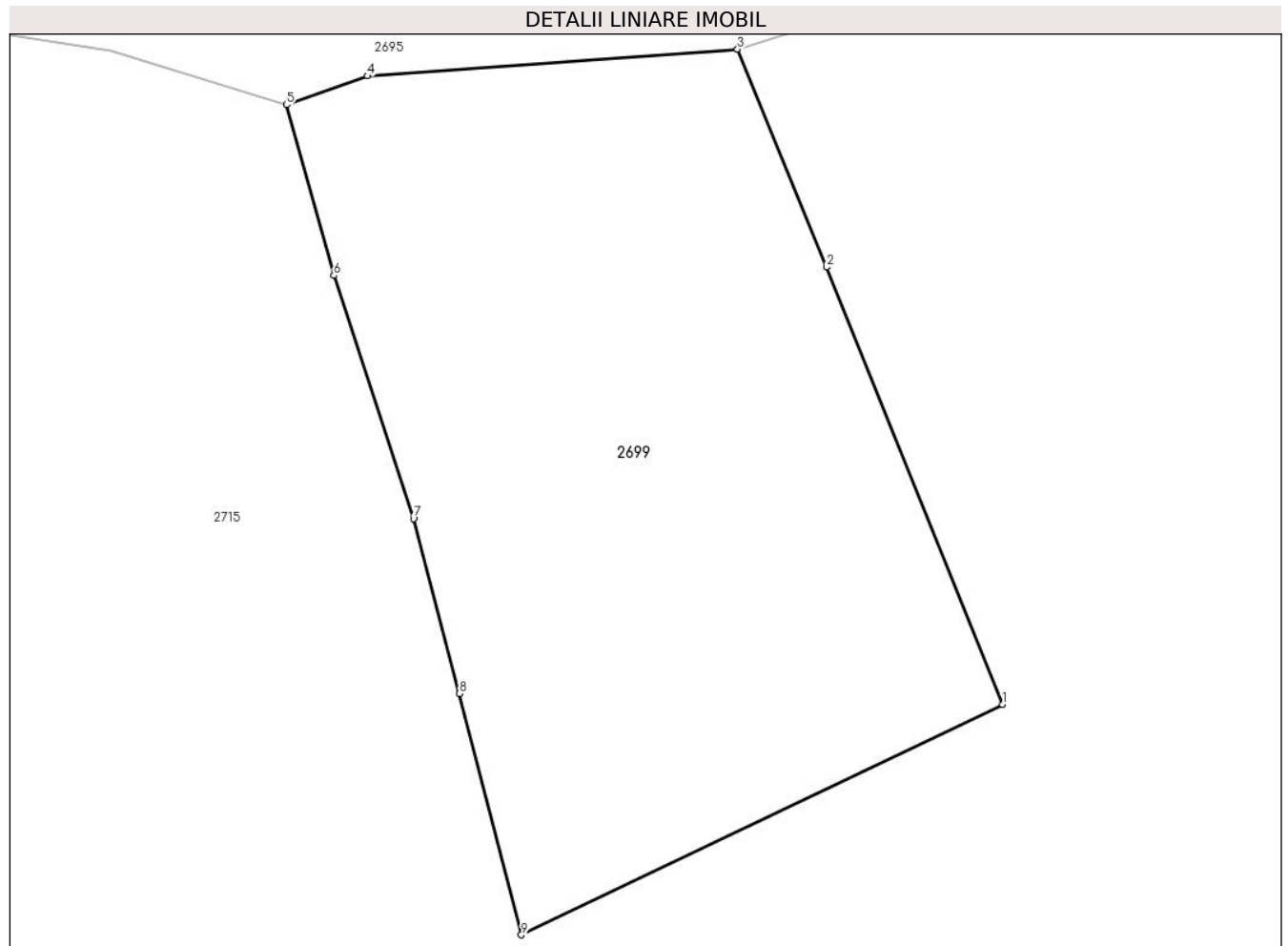
**C. Partea III. SARCINI .**

Inscrieri privind dezmembramintele dreptului de proprietate, drepturi reale de garanție și sarcini	Referințe
NU SUNT	

**Teren**

Nr cadastral	Suprafața (mp)*	Observații / Referințe
	548	

\* Suprafața este determinată în planul de proiecție Stereo 70.



**Date referitoare la teren**

Crt	Categorie folosință	Intra vilan	Suprafața (mp)	Tarla	Parcelă	Nr. topo	Observații / Referințe
1	faneata	DA	548	27	2043, 2045	-	

**Lungime Segmente**

1) Valorile lungimilor segmentelor sunt obținute din proiecție în plan.

Punct început	X / Y	Punct sfârșit	X / Y	Lungime segment (** (m)
1	553.074,648 402.089,2	2	553.067,992 402.105,718	17.808
2	553.067,992 402.105,718	3	553.064,618 402.113,95	8.896
3	553.064,618 402.113,95	4	553.050,632 402.112,937	14.023
4	553.050,632 402.112,937	5	553.047,554 402.111,846	3.266
5	553.047,554 402.111,846	6	553.049,356 402.105,395	6.698

Punct început	X / Y	Punct sfârșit	X / Y	Lungime segment (** (m)
6	553.049,356 402.105,395	7	553.052,366 402.096,215	9.661
7	553.052,366 402.096,215	8	553.054,103 402.089,608	6.831
8	553.054,103 402.089,608	9	553.056,445 402.080,488	9.416
9	553.056,445 402.080,488	1	553.074,648 402.089,2	20.18

\*\* Lungimile segmentelor sunt determinate în planul de proiecție Stereo 70 și sunt rotunjite la 1 milimetru.

\*\*\* Distanța dintre puncte este formată din segmente cumulate ce sunt mai mici decât valoarea 1 milimetru.



**DATE DESPRE IMOBILUL NR. 2700**

Oficiul de Cadastru și Publicitate Imobiliară PRAHOVA  
Biroul de Cadastru și Publicitate Imobiliară Câmpina

**A. Partea I. Descrierea imobilului**

TEREN Intravilan

Nr. CF vechi:105  
Nr. cadastral vechi:140

Adresa: Loc. Provita De Jos, Nr. 427, Jud. Prahova, punct "ACASA"

Nr. Crt	Nr cadastral Nr. topografic	Suprafața* (mp)	Observații / Referințe
A1	20838	Din acte: 2.005 Masurata: 2.044	Sector cadastral:6 Teren imprejmuit;

**Construcții**

Crt	Nr cadastral Nr. topografic	Adresa	Observații / Referințe
A1.1	20838-C1	Loc. Provita De Jos, Nr. 427, Jud. Prahova	Nr. niveluri:1; S. construita la sol:88 mp; C1-locuinta-SC=88 mp
A1.2	20838-C2	Loc. Provita De Jos, Nr. 427, Jud. Prahova	Nr. niveluri:1; S. construita la sol:57 mp; C2-anexa-SC=57 mp

**B. Partea II. Proprietari și acte**

Inscrieri privitoare la dreptul de proprietate și alte drepturi reale		Referințe
<b>21860 / 09/09/2019</b>		
Hotarare Judecatoreasca nr. 185/25.01.2017, din 10/01/2017 emis de JUDECATORIA CAMPINA;		
B2	Intabulare, drept de PROPRIETATE, dobandit prin Hotarare Judecatoreasca, cota actuala 22/32 1) PIROI STEFAN IULIAN 2) LACATUS EUGENIA AFRODITA, in indiviziune ptr teren de 2030 mp	A1
B3	Intabulare, drept de PROPRIETATE, dobandit prin Hotarare Judecatoreasca, cota actuala 22/32 1) LACATUS EUGENIA AFRODITA 2) PIROI STEFAN IULIAN	A1.1, A1.2
<b>27375 / 31/10/2019</b>		
Act Notarial nr. 2943, din 31/10/2019 emis de Toneata Maria;		
B4	Intabulare, drept de PROPRIETATEcumparare ca bun propriu, dobandit prin Conventie, cota actuala 10/32 1) LACATUS MIHAI	A1
B5	Intabulare, drept de PROPRIETATEcumparare ca bun propriu, dobandit prin Conventie, cota actuala 10/32 1) LACATUS MIHAI	A1.1, A1.2

**C. Partea III. SARCINI**

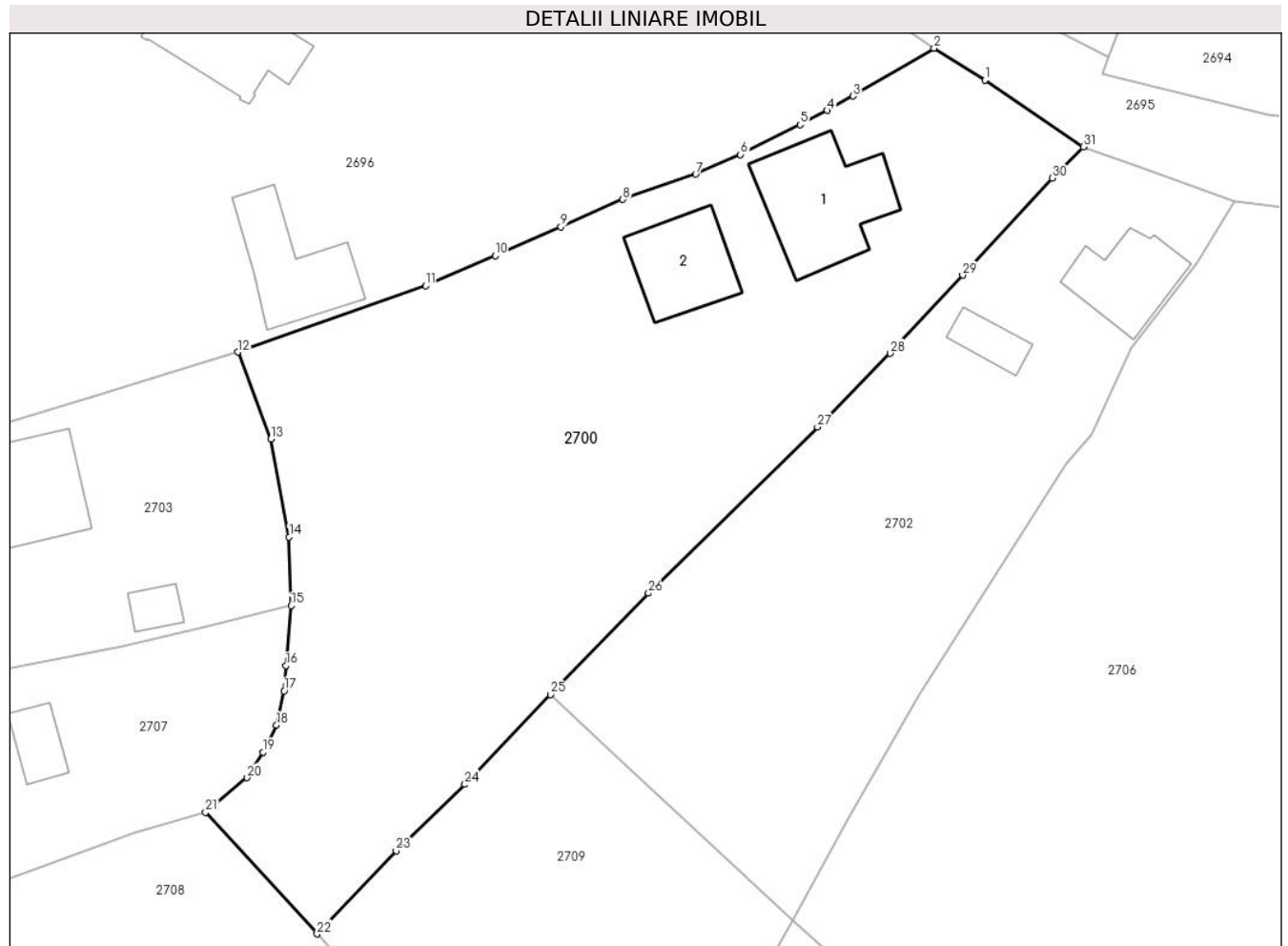
Inscrieri privind dezmembramintele dreptului de proprietate, drepturi reale de garanție și sarcini		Referințe
<b>21860 / 09/09/2019</b>		
Hotarare Judecatoreasca nr. 185/25.01.2017, din 10/01/2017 emis de JUDECATORIA CAMPINA;		
C2	se radiaza dreptul de uzufruct viager constituit in favoarea lui Piroiu Maria, in baza sentintei civile 185/25.01.2017-Judecatoria Campina	A1, A1.1, A1.2
C3	Intabulare, drept de IPOTECA LEGALA, Valoare:23021 LEIsulta, dobandit prin Hotarare Judecatoreasca, cota actuala 1/1, cota initiala 1/1 1) PANA VASILE	A1, A1.1, A1.2
<b>27375 / 31/10/2019</b>		
Act Notarial nr. 2943, din 31/10/2019 emis de Toneata Maria;		
C4	Intabulare, drept de HABITATIEasupra cotei din locuinta C1 propr.lui Lacatus Mihai-Dinu, dobandit prin Conventie, cota actuala 10/32, cota initiala 10/32 1) PIROI ION	A1.1

## Anexa Nr. 1 La Partea I

## Teren

Nr cadastral	Suprafața (mp)*	Observații / Referințe
20838	Din acte: 2.005 Masurata: 2.044	

\* Suprafața este determinată în planul de proiecție Stereo 70.



## Date referitoare la teren

Crt	Categorie folosință	Intra vilan	Suprafața (mp)	Tarla	Parcelă	Nr. topo	Observații / Referințe
1	curți constructii	DA	755	-	-	-	
2	faneata	DA	1.289	-	-	-	

## Date referitoare la construcții

Crt	Număr	Destinație construcție	Supraf. (mp)	Situație juridică	Observații / Referințe
A1.1	20838-C1	construcții de locuințe	88	Cu acte	Nr. niveluri:1; S. construita la sol:88 mp; C1-locuinta-SC=88 mp
A1.2	20838-C2	construcții anexa	57	Cu acte	Nr. niveluri:1; S. construita la sol:57 mp; C2-anexa-SC=57 mp



## Lungime Segmente

1) Valorile lungimilor segmentelor sunt obținute din proiecție în plan.

Punct început	X / Y	Punct sfârșit	X / Y	Lungime segment (** (m)
1	552.923,404 402.120,325	2	552.919,27 402.122,916	4.879
3	552.912,658 402.119,024	4	552.910,574 402.117,848	2.393
5	552.908,347 402.116,693	6	552.903,49 402.114,261	5.432
7	552.899,848 402.112,663	8	552.893,892 402.110,608	6.301
9	552.888,844 402.108,365	10	552.883,488 402.106,015	5.849
11	552.877,816 402.103,571	12	552.862,498 402.098,169	16.243
13	552.865,196 402.091,11	14	552.866,696 402.083,133	8.117
15	552.866,849 402.077,534	16	552.866,434 402.072,649	4.903
17	552.866,28 402.070,597	18	552.865,669 402.067,798	2.865
19	552.864,553 402.065,592	20	552.863,272 402.063,523	2.433
21	552.859,897 402.060,71	22	552.868,971 402.050,808	13.431
23	552.875,419 402.057,587	24	552.881,032 402.062,98	7.784
25	552.887,988 402.070,297	26	552.896,0 402.078,556	11.507
27	552.909,77 402.092,071	28	552.915,685 402.098,083	8.434
29	552.921,598 402.104,433	30	552.928,899 402.112,346	10.766
31	552.931,432 402.114,892	1	552.923,404 402.120,325	9.693

Punct început	X / Y	Punct sfârșit	X / Y	Lungime segment (** (m)
2	552.919,27 402.122,916	3	552.912,658 402.119,024	7.672
4	552.910,574 402.117,848	5	552.908,347 402.116,693	2.509
6	552.903,49 402.114,261	7	552.899,848 402.112,663	3.977
8	552.893,892 402.110,608	9	552.888,844 402.108,365	5.524
10	552.883,488 402.106,015	11	552.877,816 402.103,571	6.176
12	552.862,498 402.098,169	13	552.865,196 402.091,11	7.557
14	552.866,696 402.083,133	15	552.866,849 402.077,534	5.601
16	552.866,434 402.072,649	17	552.866,28 402.070,597	2.058
18	552.865,669 402.067,798	19	552.864,553 402.065,592	2.472
20	552.863,272 402.063,523	21	552.859,897 402.060,71	4.394
22	552.868,971 402.050,808	23	552.875,419 402.057,587	9.356
24	552.881,032 402.062,98	25	552.887,988 402.070,297	10.096
26	552.896,0 402.078,556	27	552.909,77 402.092,071	19.294
28	552.915,685 402.098,083	29	552.921,598 402.104,433	8.677
30	552.928,899 402.112,346	31	552.931,432 402.114,892	3.591

\*\* Lungimile segmentelor sunt determinate în planul de proiecție Stereo 70 și sunt rotunjite la 1 milimetru.

\*\*\* Distanța dintre puncte este formată din segmente cumulate ce sunt mai mici decât valoarea 1 milimetru.



**DATE DESPRE IMOBILUL NR. 2701**

Oficiul de Cadastru și Publicitate Imobiliară PRAHOVA  
Biroul de Cadastru și Publicitate Imobiliară Câmpina

**A. Partea I. Descrierea imobilului**

TEREN Intravilan

Nr. CF vechi:997

Nr. cadastral vechi:10126

Adresa: Loc. Provita De Jos, Jud. Prahova

Nr. Crt	Nr cadastral Nr. topografic	Suprafața* (mp)	Observații / Referințe
A1	20200	Din acte: 4.000 Masurata: 3.417	Sector cadastral:6 Teren imprejmuit;

**B. Partea II. Proprietari și acte**

Inscrieri privitoare la dreptul de proprietate și alte drepturi reale		Referințe
<b>24068 / 13/12/2007</b>		
Act Notarial nr. 5081, din 12/12/2007 emis de NP ROXANA ANDREEA MUSAT;		
B6	Intabulare, drept de PROPRIETATEcumparare ca bun propriu, dobandit prin Conventie, cota actuala 1/2 1) <b>RADUCAN DANIEL</b>	A1
B7	Intabulare, drept de PROPRIETATEcumparare ca bun comun, dobandit prin Conventie, cota actuala 1/2 1) <b>SAVULESCU CIPRIAN ALEXANDRU</b> 2) <b>DRAGAN ADRIANA</b>	A1

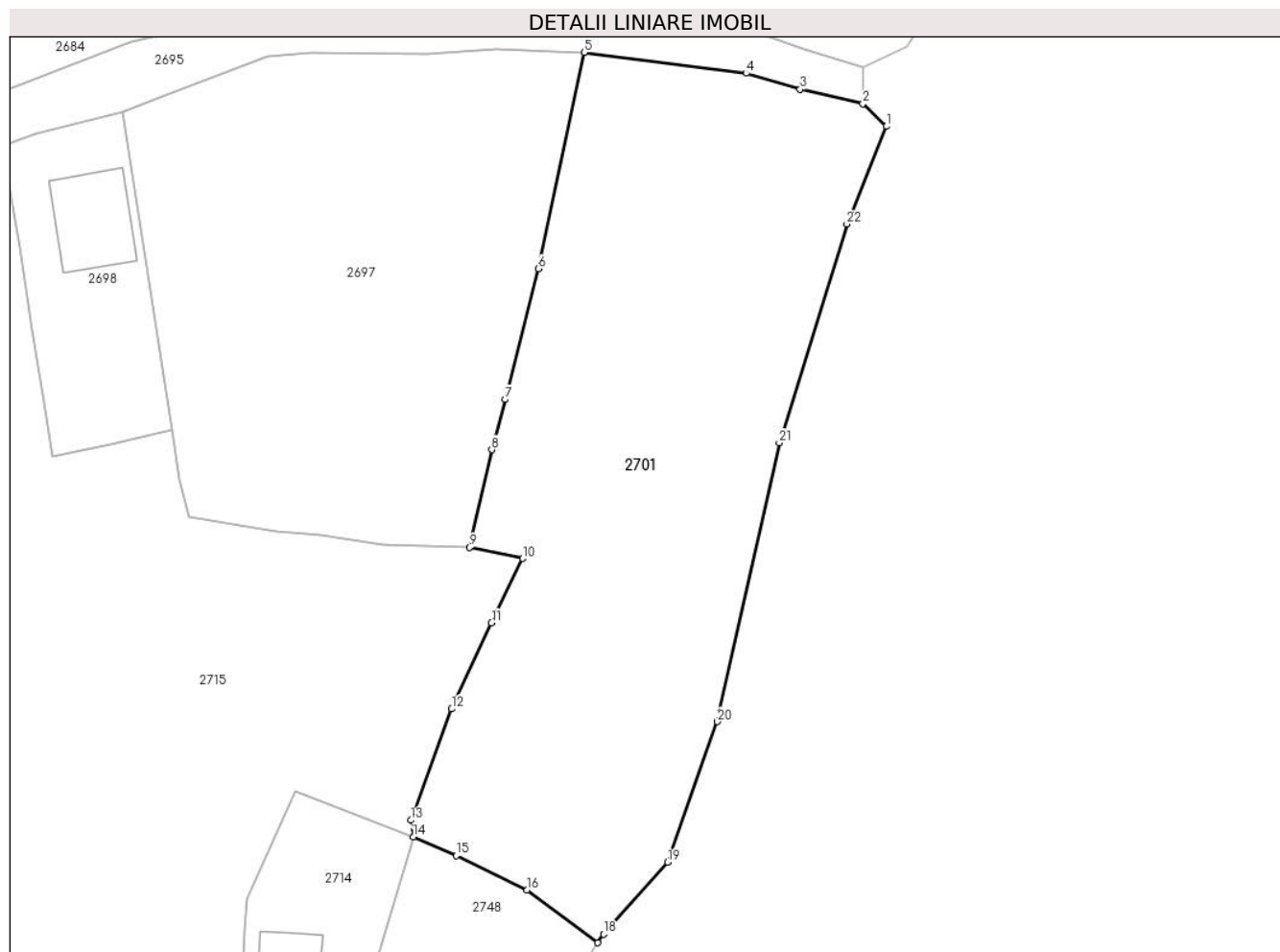
**C. Partea III. SARCINI .**

Inscrieri privind dezmembramintele dreptului de proprietate, drepturi reale de garanție și sarcini	Referințe
NU SUNT	

**Teren**

Nr cadastral	Suprafața (mp)*	Observații / Referințe
20200	Din acte: 4.000 Masurata: 3.417	

\* Suprafața este determinată în planul de proiecție Stereo 70.



**Date referitoare la teren**

Crt	Categorie folosință	Intra vilan	Suprafața (mp)	Tarla	Parcelă	Nr. topo	Observații / Referințe
1	faneata	DA	3.417	27	2041	-	

**Lungime Segmente**

1) Valorile lungimilor segmentelor sunt obținute din proiecție în plan.

Punct început	X / Y	Punct sfârșit	X / Y	Lungime segment (** (m)
1	553.206,18 402.127,0	2	553.203,292 402.129,798	4.021
3	553.195,595 402.131,544	4	553.188,968 402.133,505	6.911
5	553.169,135 402.136,069	6	553.163,5 402.109,583	27.079
7	553.159,474 402.093,541	8	553.157,827 402.087,381	6.377
9	553.155,085 402.075,403	10	553.161,582 402.074,061	6.634

Punct început	X / Y	Punct sfârșit	X / Y	Lungime segment (** (m)
2	553.203,292 402.129,798	3	553.195,595 402.131,544	7.893
4	553.188,968 402.133,505	5	553.169,135 402.136,069	19.998
6	553.163,5 402.109,583	7	553.159,474 402.093,541	16.539
8	553.157,827 402.087,381	9	553.155,085 402.075,403	12.288
10	553.161,582 402.074,061	11	553.157,793 402.066,183	8.742

Punct început	X / Y	Punct sfârșit	X / Y	Lungime segment (** (m)
11	553.157,793 402.066,183	12	553.152,899 402.055,632	11.631
13	553.147,9 402.042,0	14	553.148,19 402.039,94	2.08
15	553.153,46 402.037,65	16	553.162,135 402.033,448	9.639
17	553.170,783 402.026,978	18	553.171,5 402.028,04	1.281
19	553.179,37 402.036,83	20	553.185,46 402.054,06	18.275
21	553.193,04 402.088,22	22	553.201,32 402.115,04	28.069

Punct început	X / Y	Punct sfârșit	X / Y	Lungime segment (** (m)
12	553.152,899 402.055,632	13	553.147,9 402.042,0	14.519
14	553.148,19 402.039,94	15	553.153,46 402.037,65	5.746
16	553.162,135 402.033,448	17	553.170,783 402.026,978	10.801
18	553.171,5 402.028,04	19	553.179,37 402.036,83	11.798
20	553.185,46 402.054,06	21	553.193,04 402.088,22	34.991
22	553.201,32 402.115,04	1	553.206,18 402.127,0	12.91

\*\* Lungimile segmentelor sunt determinate în planul de proiecție Stereo 70 și sunt rotunjite la 1 milimetru.

\*\*\* Distanța dintre puncte este formată din segmente cumulate ce sunt mai mici decât valoarea 1 milimetru.



**DATE DESPRE IMOBILUL NR. 2702**

Oficiul de Cadastru și Publicitate Imobiliară PRAHOVA  
Biroul de Cadastru și Publicitate Imobiliară Câmpina

**A. Partea I. Descrierea imobilului**

TEREN Intravilan

Adresa: Loc. Provita De Jos, Nr. 543, Jud. Prahova

Nr. Crt	Nr cadastral Nr. topografic	Suprafața* (mp)	Observații / Referințe
A1	21534	1.237	Sector cadastral:6 Teren imprejmuit; LOT 2

**Construcții**

Crt	Nr cadastral Nr. topografic	Adresa	Observații / Referințe
A1.1	21534-C1	Loc. Provita De Jos, Nr. 543, Jud. Prahova	Nr. niveluri:2; S. construita la sol:50 mp; LOCUINTA - ANUL CONSTRUIRII-1957; SUPR. CONSTR. DESF.=61MP; SUPR. CONSTR. PIVNITA=11MP
A1.2	21534-C2	Loc. Provita De Jos, Nr. 654, Jud. Prahova	Nr. niveluri:1; S. construita la sol:19 mp; ANEXA - ANUL CONSTRUIRII-1957; SUPR. CONSTR. DESF.=19MP

**B. Partea II. Proprietari și acte**

Inscrieri privitoare la dreptul de proprietate și alte drepturi reale		Referințe
<b>11800 / 25/03/2021</b>		
Act Notarial nr. 686, din 24/03/2021 emis de Musat Roxana Andreea;		
B1	Se infiinteaza cartea funciara 21534 a imobilului cu numarul cadastral 21534 / UAT Provita de Jos, rezultat din dezmembrarea imobilului cu numarul cadastral 21529 inscris in cartea funciara 21529;	A1
Act Administrativ nr. 275, din 19/01/2021 emis de PRIMARIA COMUNEI PROVITA DE JOS (act notarial nr 21 din 05.02.2002, emis de B.N. IVAN MIHAELA-SAVULESCU VASILE;act administrativ nr 283 din 20.01.2020, emis de PRIMARIA COMUNEI PROVITA DE JOS;act notarial nr 105 din 15.10.2012, emis de B.N.P. ROXANA ANDREEA MUSAT;act notarial nr 2 din 18.01.2021, emis de B.I.N. MUSAT ROXANA ANDREEA);		
B2	Intabulare, drept de PROPRIETATE, dobandit prin Succesiune, cota actuala 1/2 1) ROMAN CONSTANTIN	A1, A1.1, A1.2
B3	Intabulare, drept de PROPRIETATE, dobandit prin Succesiune, cota actuala 1/2 1) ROMAN GHEORGHE	A1, A1.1, A1.2

**C. Partea III. SARCINI .**

Inscrieri privind dezmembramintele dreptului de proprietate, drepturi reale de garanție și sarcini	Referințe
NU SUNT	

**Teren**

Nr cadastral	Suprafața (mp)*	Observații / Referințe
21534	1.237	LOT 2

\* Suprafața este determinată în planul de proiecție Stereo 70.



**Date referitoare la teren**

Crt	Categorie folosință	Intravilan	Suprafața (mp)	Tarla	Parcelă	Nr. topo	Observații / Referințe
1	curți constructii	DA	300	27	2054CC	-	
2	faneata	DA	937	27	2056F	-	

**Date referitoare la construcții**

Crt	Număr	Destinație construcție	Supraf. (mp)	Situație juridică	Observații / Referințe
A1.1	21534-C1	construcții de locuințe	50	Cu acte	Nr. niveluri:2; S. construita la sol:50 mp; LOCUINTA - ANUL CONSTRUIRII-1957; SUPR. CONSTR. DESF.=61MP; SUPR. CONSTR. PIVNITA=11MP
A1.2	21534-C2	construcții anexa	19	Cu acte	Nr. niveluri:1; S. construita la sol:19 mp; ANEXA - ANUL CONSTRUIRII-1957; SUPR. CONSTR. DESF.=19MP

**Lungime Segmente**

1) Valorile lungimilor segmentelor sunt obținute din proiecție în plan.

Punct început	X / Y	Punct sfârșit	X / Y	Lungime segment (** (m)
1	552.909,77 402.092,071	2	552.896,0 402.078,556	19.294



Punct început	X / Y	Punct sfârșit	X / Y	Lungime segment (** (m)
2	552.896,0 402.078,556	3	552.887,988 402.070,297	11.507
3	552.887,988 402.070,297	4	552.892,83 402.065,758	6.637
4	552.892,83 402.065,758	5	552.907,792 402.051,953	20.358
5	552.907,792 402.051,953	6	552.912,372 402.060,32	9.539
6	552.912,372 402.060,32	7	552.918,013 402.070,245	11.416
7	552.918,013 402.070,245	8	552.930,042 402.089,096	22.362
8	552.930,042 402.089,096	9	552.932,155 402.091,493	3.195
9	552.932,155 402.091,493	10	552.935,345 402.098,466	7.668
10	552.935,345 402.098,466	11	552.940,711 402.105,424	8.787
11	552.940,711 402.105,424	12	552.943,71 402.110,456	5.858
12	552.943,71 402.110,456	13	552.935,664 402.113,417	8.574
13	552.935,664 402.113,417	14	552.931,432 402.114,892	4.481
14	552.931,432 402.114,892	15	552.928,899 402.112,346	3.591
15	552.928,899 402.112,346	16	552.921,598 402.104,433	10.766
16	552.921,598 402.104,433	17	552.915,685 402.098,083	8.677
17	552.915,685 402.098,083	1	552.909,77 402.092,071	8.434

\*\* Lungimile segmentelor sunt determinate în planul de proiecție Stereo 70 și sunt rotunjite la 1 milimetru.

\*\*\* Distanța dintre puncte este formată din segmente cumulate ce sunt mai mici decât valoarea 1 milimetru.



**DATE DESPRE IMOBILUL NR. 2703**

Oficiul de Cadastru și Publicitate Imobiliară PRAHOVA  
Biroul de Cadastru și Publicitate Imobiliară Câmpina

**A. Partea I. Descrierea imobilului**

TEREN Intravilan

Nr. CF vechi:297  
Nr. cadastral vechi:406

Adresa: Loc. Provita De Jos, Nr. 540, Jud. Prahova

Nr. Crt	Nr cadastral Nr. topografic	Suprafața* (mp)	Observații / Referințe
A1	21125	Din acte: 785 Masurata: 788	Sector cadastral:6 Teren imprejmuit;

**Construcții**

Crt	Nr cadastral Nr. topografic	Adresa	Observații / Referințe
A1.1	21125-C1	Loc. Provita De Jos, Nr. 540, Jud. Prahova	Nr. niveluri:3; S. construita la sol:69 mp; Locuinta (Beci+P+M). Sc beci = 12.2mp, Sc parter = 69mp, Sc mansarda = 69, Sc desf. = 150.2mp.

**B. Partea II. Proprietari și acte**

Inscrieri privitoare la dreptul de proprietate și alte drepturi reale		Referințe
<b>3441 / 18/05/2005</b>		
Act Notarial nr. 6269, din 16/05/2005 emis de BNP Savulescu V-Campina (cvc 5388/05.10.2004-BNP Savulescu V-Campina, Autorizatie de construire nr. 03/18.01.2006);		
B1	Intabulare, drept de PROPRIETATEcumparare ca bun comun, dobandit prin Conventie, cota actuala 1/2 1) <b>SIMHAS ELENA</b> 2) <b>SIMHAS ALEXANDRU</b> <i>OBSERVATII: (provenita din conversia CF 297)</i>	A1, A1.1
B2	Intabulare, drept de PROPRIETATEcumparare ca bun propriu, dobandit prin Conventie, cota actuala 1/2 1) <b>SIMHAS CORINA</b> <i>OBSERVATII: (provenita din conversia CF 297)</i>	A1, A1.1

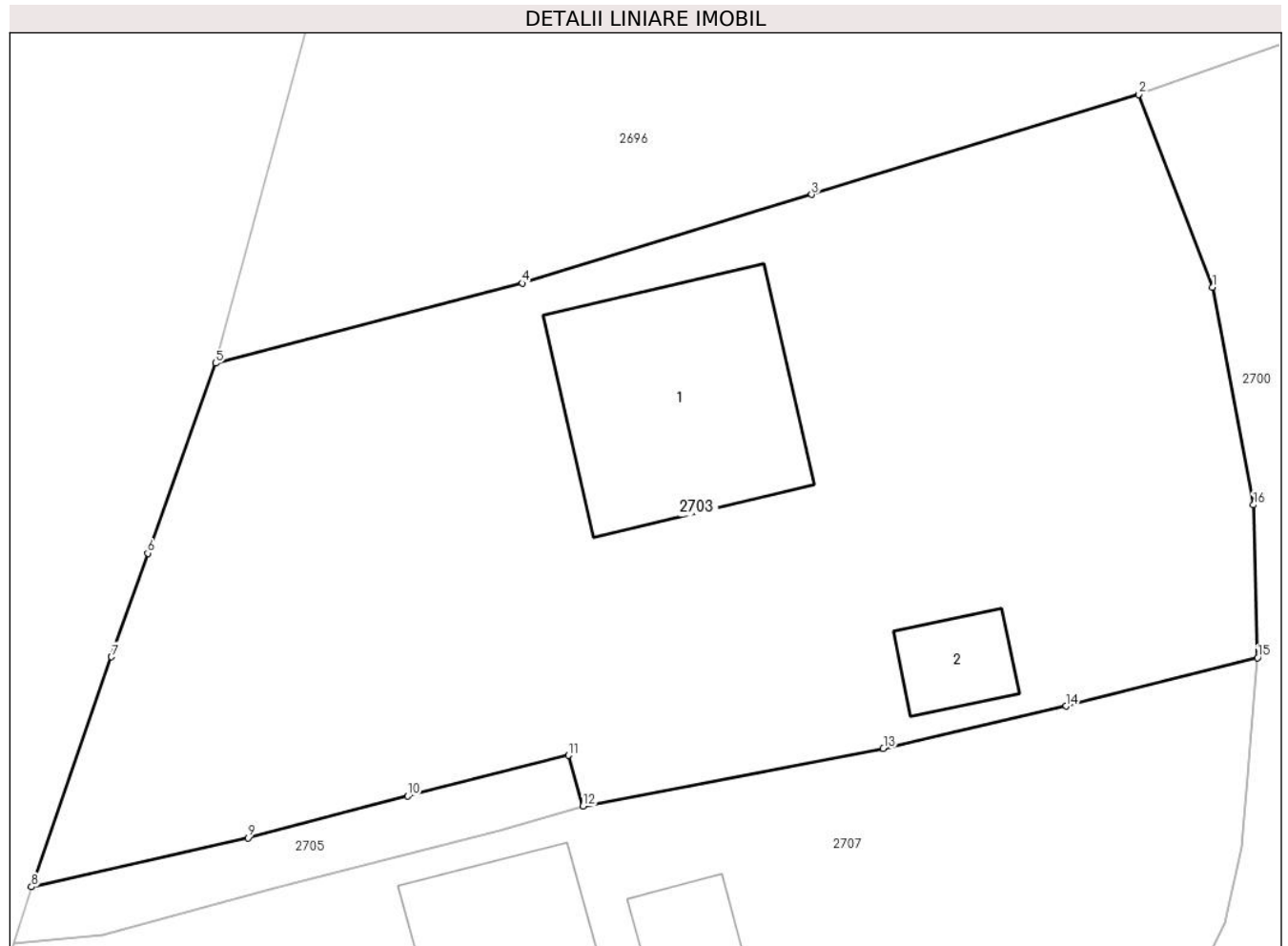
**C. Partea III. SARCINI .**

Inscrieri privind dezmembramintele dreptului de proprietate, drepturi reale de garanție și sarcini	Referințe
NU SUNT	

**Teren**

Nr cadastral	Suprafața (mp)*	Observații / Referințe
21125	Din acte: 785 Masurata: 788	

\* Suprafața este determinată în planul de proiecție Stereo 70.



**Date referitoare la teren**

Crt	Categorie folosință	Intra vilan	Suprafața (mp)	Tarla	Parcelă	Nr. topo	Observații / Referințe
1	curți constructii	DA	788	27	2065, 2066	-	

**Date referitoare la construcții**

Crt	Număr	Destinație construcție	Supraf. (mp)	Situație juridică	Observații / Referințe
A1.1	21125-C1	construcții de locuințe	69	Cu acte	Nr. niveluri:3; S. construita la sol:69 mp; Locuinta (Beci+P+M). Sc beci = 12.2mp, Sc parter = 69mp, Sc mansarda = 69, Sc desf. = 150.2mp.
A1.2	21125-C2	construcții anexa	13	Fara acte	Nr. niveluri:1; S. construita la sol:13 mp; Anexa (P).

**Lungime Segmente**

1) Valorile lungimilor segmentelor sunt obținute din proiecție în plan.

Punct început	X / Y	Punct sfârșit	X / Y	Lungime segment (** (m)
1	552.865,196 402.091,11	2	552.862,498 402.098,169	7.557

Punct început	X / Y	Punct sfârșit	X / Y	Lungime segment (** (m)
2	552.862,498 402.098,169	3	552.850,512 402.094,505	12.534
3	552.850,512 402.094,505	4	552.839,905 402.091,258	11.093
4	552.839,905 402.091,258	5	552.828,673 402.088,323	11.609
5	552.828,673 402.088,323	6	552.826,187 402.081,369	7.385
6	552.826,187 402.081,369	7	552.824,859 402.077,571	4.023
7	552.824,859 402.077,571	8	552.821,923 402.069,147	8.921
8	552.821,923 402.069,147	9	552.829,853 402.070,939	8.13
9	552.829,853 402.070,939	10	552.835,715 402.072,469	6.058
10	552.835,715 402.072,469	11	552.841,605 402.073,963	6.077
11	552.841,605 402.073,963	12	552.842,129 402.072,097	1.938
12	552.842,129 402.072,097	13	552.853,137 402.074,211	11.209
13	552.853,137 402.074,211	14	552.859,837 402.075,761	6.877
14	552.859,837 402.075,761	15	552.866,849 402.077,534	7.233
15	552.866,849 402.077,534	16	552.866,696 402.083,133	5.601
16	552.866,696 402.083,133	1	552.865,196 402.091,11	8.117

\*\* Lungimile segmentelor sunt determinate în planul de proiecție Stereo 70 și sunt rotunjite la 1 milimetru.

\*\*\* Distanța dintre puncte este formată din segmente cumulate ce sunt mai mici decât valoarea 1 milimetru.





## DATE DESPRE IMOBILUL NR. 2704

Oficiul de Cadastru și Publicitate Imobiliară PRAHOVA  
Biroul de Cadastru și Publicitate Imobiliară Câmpina

## A. Partea I. Descrierea imobilului

TEREN Intravilan

Nr. CF vechi:264  
Nr. cadastral vechi:369

Adresa: Loc. Provita De Jos, Nr. 545, Jud. Prahova

Nr. Crt	Nr cadastral Nr. topografic	Suprafața* (mp)	Observații / Referințe
A1	21054	Din acte: 1.323 Masurata: 1.441	Sector cadastral:6 Teren imprejmuit;

## Construcții

Crt	Nr cadastral Nr. topografic	Adresa	Observații / Referințe
A1.1	21054-C1	Loc. Provita De Jos, Nr. 545, Jud. Prahova	Nr. niveluri:3; S. construita la sol:100 mp; C1-LOCUINTA (S+P+M)- ANUL CONSTRUIRII-2016; S.C. DESFASURATA=232MP;S.C. PARTER=100MP; S.C. MANSARDA=100MP; S.C. SUBSOL=32MP
A1.2	21054-C2	Loc. Provita De Jos, Nr. 545, Jud. Prahova	Nr. niveluri:1; S. construita la sol:31 mp; C2- ANEXA(P) - ANUL CONSTRUIRII-2018; S.C. DESFASURATA=31MP;
A1.3	21054-C3	Loc. Provita De Jos, Nr. 545, Jud. Prahova	Nr. niveluri:1; S. construita la sol:37 mp; C3 - ANEXA(P) - ANUL CONSTRUIRII - 2016; S.C. DESFASURATA=37MP
A1.4	21054-C4	Loc. Provita De Jos, Nr. 545, Jud. Prahova	Nr. niveluri:1; S. construita la sol:72 mp; ANEXA(P) - ANUL CONSTRUIRII - 2016; S.C. DESFASURATA=72MP

## B. Partea II. Proprietari și acte

Inscrieri privitoare la dreptul de proprietate și alte drepturi reale	Referințe	
<b>3047 / 06/08/2004</b>		
Act Notarial nr. 2037, din 05/08/2004 emis de NP Musat Margarit;		
B1	Intabulare, drept de PROPRIETATE cumparare, dobandit prin Conventie, cota actuala 1/2 1) DUMITRU NICULAE <i>OBSERVATII: (provenita din conversia CF 264)</i>	A1, A1.1, A1.2
<b>25959 / 24/06/2022</b>		
Act Notarial nr. 25, din 23/06/2022 emis de Apostu Lucian Catalin;		
B2	Intabulare, drept de PROPRIETATE, dobandit prin Succesiune, cota actuala 1/2 1) FLOREA CRISTINA	A1, A1.1, A1.2
<b>46166 / 14/10/2022</b>		
Act Administrativ nr. 4726, din 31/08/2020 emis de PRIMARIA PROVITA DE JOS (act administrativ nr 3 din 14.08.2018, emis de PRIMARIA PROVITA DE JOS;act notarial nr 25 din 23.06.2022, emis de SOCIETATE NOTARIALA PROFESIONALA AEQUILIBRIUM;act administrativ nr 14 din 15.09.2014, emis de PRIMARIA PROVITA DE JOS;act administrativ nr 20227818166PH din 14.10.2022, emis de BCPI CAMPINA;act administrativ nr 4805 din 31.08.2022, emis de PRIMARIA PROVITA DE JOS;act administrativ nr 8 din 10.10.2018, emis de PRIMARIA PROVITA DE JOS;act administrativ nr 4656 din 31.08.2022, emis de PRIMARIA PROVITA DE JOS);		
B3	se actualizeaza informatiile cadastrale in sensul schimbarii categoriei de folosinta a imobilului in teren curti constructii de 913 mp si teren faneata de 410 mp conform documentatiei tehnice avizate	A1
B4	se actualizeaza informatiile cadastrale in sensul mentionarii identificatorilor cadastrali respectiv tarla 27 si parcele 2047; 2049 conform documentatiei tehnice avizate	A1, A1.1, A1.2
B5	se actualizeaza informatiile cadastrale in sensul inscrierii extinderii constructiei C1	A1.1
B6	se actualizeaza informatiile cadastrale in sensul radierii partiale a constructiei C2 conform documentatiei tehnice avizate	A1.2
B7	Intabulare, drept de PROPRIETATE, dobandit prin Construire, cota actuala 1/1 1) FLOREA CRISTINA, cota de 1/2 2) DUMITRU NICULAE, cota de 1/2	A1.3, A1.4

Inscrieri privind dezmembramintele dreptului de proprietate, drepturi reale de garanție și sarcini	Referințe
--	-----------

## C. Partea III. SARCINI

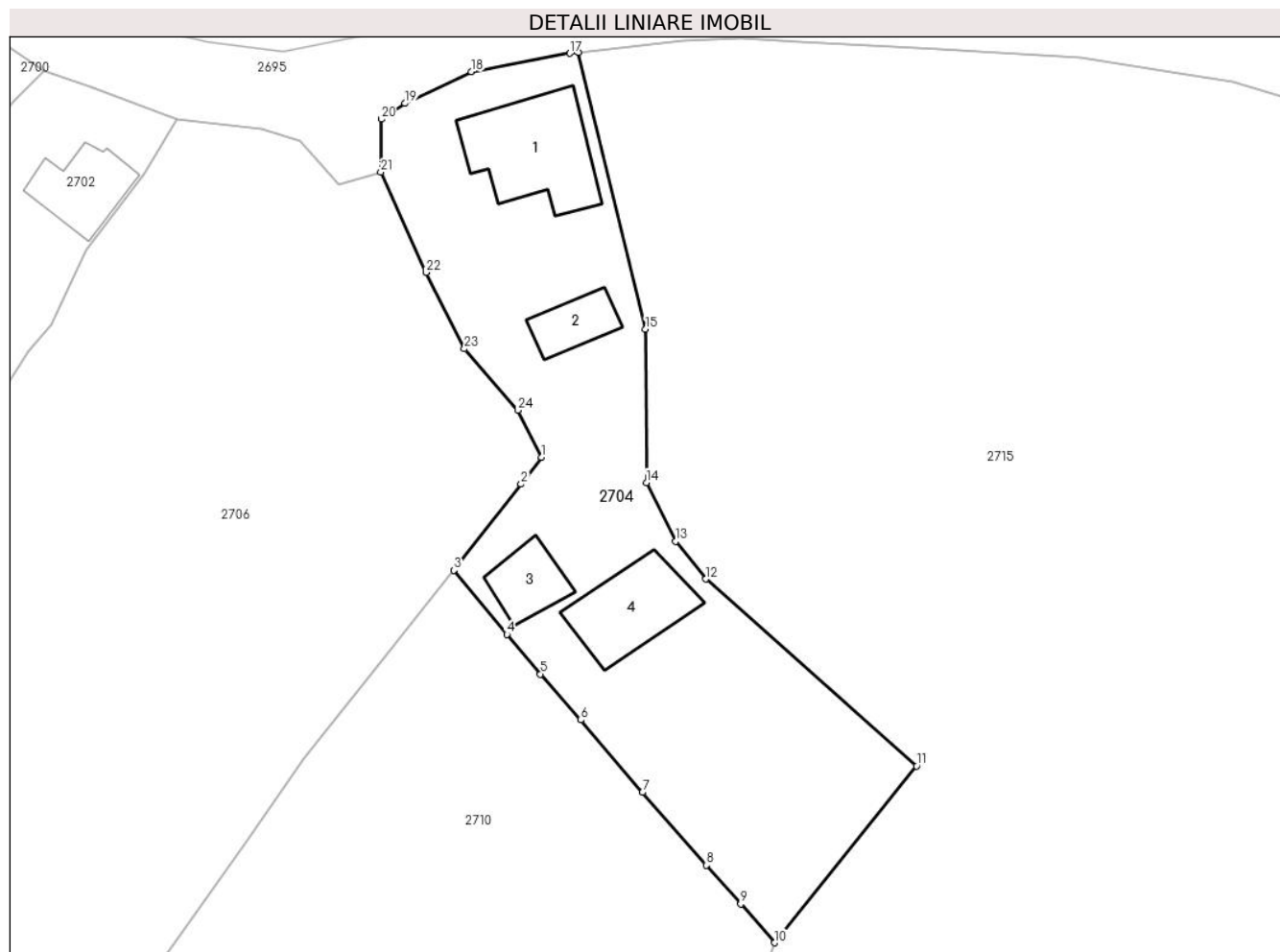
Inscrieri privind dezmembramintele dreptului de proprietate, drepturi reale de garanție și sarcini	Referințe
<b>19958 / 13/05/2021</b>	
Act Administrativ nr. 23753, din 07/05/2021 emis de CONSILIUL LOCAL AL COMUNEI MANECIU, JUD. PRAHOVA;	
C2	se radiaza dreptul de a locui, asupra camerei si bucatariei de vara din anexa C2, notate cu 2,3, in scris prin inch.3047/2004, de sub C1, intrucat beneficiara acestui drept a decedat
	A1, A1.1, A1.2



### Teren

Nr cadastral	Suprafața (mp)*	Observații / Referințe
21054	Din acte: 1.323 Masurata: 1.441	

\* Suprafața este determinată în planul de proiecție Stereo 70.



### Date referitoare la teren

Crt	Categorie folosință	Intra vilan	Suprafața (mp)	Tarla	Parcelă	Nr. topo	Observații / Referințe
1	curți constructii	DA	913	27	2047;2049	-	
2	faneata	DA	528	27	2047;2049	-	

### Date referitoare la construcții

Crt	Număr	Destinație construcție	Supraf. (mp)	Situație juridică	Observații / Referințe
A1.1	21054-C1	construcții de locuințe	100	Cu acte	Nr. niveluri:3; S. construita la sol:100 mp; C1-LOCUINTA(S+P+M)- ANUL CONSTRUIRII-2016; S.C. DESFASURATA=232MP;S.C. PARTER=100MP; S.C. MANSARDA=100MP; S.C. SUBSOL=32MP
A1.2	21054-C2	construcții anexa	31	Cu acte	Nr. niveluri:1; S. construita la sol:31 mp; C2-ANEXA(P) - ANUL CONSTRUIRII-2018; S.C. DESFASURATA=31MP;
A1.3	21054-C3	construcții anexa	37	Cu acte	Nr. niveluri:1; S. construita la sol:37 mp; C3 - ANEXA(P) - ANUL CONSTRUIRII - 2016; S.C. DESFASURATA=37MP
A1.4	21054-C4	construcții anexa	72	Cu acte	Nr. niveluri:1; S. construita la sol:72 mp; ANEXA(P) - ANUL CONSTRUIRII - 2016; S.C. DESFASURATA=72MP

## Lungime Segmente

1) Valorile lungimilor segmentelor sunt obținute din proiecție în plan.

Punct început	X / Y	Punct sfârșit	X / Y	Lungime segment (** (m)
1	552.977,244 402.079,326	2	552.975,374 402.076,854	3.1
3	552.969,192 402.068,934	4	552.974,074 402.063,041	7.653
5	552.977,163 402.059,378	6	552.980,886 402.055,156	5.629
7	552.986,55 402.048,496	8	552.992,445 402.041,794	8.926
9	552.995,588 402.038,213	10	552.998,688 402.034,652	4.721
11	553.011,774 402.050,913	12	552.992,378 402.068,125	25.932
13	552.989,608 402.071,589	14	552.986,907 402.077,006	6.054
15	552.986,824 402.091,128	16	552.980,629 402.116,591	26.206
17	552.979,866 402.116,51	18	552.970,78 402.114,821	9.242
19	552.964,694 402.111,898	20	552.962,489 402.110,437	2.645
21	552.962,457 402.105,562	22	552.966,642 402.096,341	10.126
23	552.970,153 402.089,313	24	552.975,072 402.083,651	7.5

Punct început	X / Y	Punct sfârșit	X / Y	Lungime segment (** (m)
2	552.975,374 402.076,854	3	552.969,192 402.068,934	10.047
4	552.974,074 402.063,041	5	552.977,163 402.059,378	4.792
6	552.980,886 402.055,156	7	552.986,55 402.048,496	8.743
8	552.992,445 402.041,794	9	552.995,588 402.038,213	4.765
10	552.998,688 402.034,652	11	553.011,774 402.050,913	20.873
12	552.992,378 402.068,125	13	552.989,608 402.071,589	4.435
14	552.986,907 402.077,006	15	552.986,824 402.091,128	14.122
16	552.980,629 402.116,591	17	552.979,866 402.116,51	0.767
18	552.970,78 402.114,821	19	552.964,694 402.111,898	6.751
20	552.962,489 402.110,437	21	552.962,457 402.105,562	4.875
22	552.966,642 402.096,341	23	552.970,153 402.089,313	7.857
24	552.975,072 402.083,651	1	552.977,244 402.079,326	4.84

\*\* Lungimile segmentelor sunt determinate în planul de proiecție Stereo 70 și sunt rotunjite la 1 milimetru.

\*\*\* Distanța dintre puncte este formată din segmente cumulate ce sunt mai mici decât valoarea 1 milimetru.

**DATE DESPRE IMOBILUL NR. 2705**

Oficiul de Cadastru și Publicitate Imobiliară PRAHOVA  
Biroul de Cadastru și Publicitate Imobiliară Câmpina

**A. Partea I. Descrierea imobilului**

TEREN Intravilan

Nr. CF vechi:78

Nr. cadastral vechi:407

Adresa: Loc. Provita De Jos, Str Vâlceaua Pietrii, Nr. 540, Jud. Prahova

Nr. Crt	Nr cadastral Nr. topografic	Suprafața* (mp)	Observații / Referințe
A1	20936	Din acte: 44 Masurata: 43	Sector cadastral:6 Teren imprejmuit;

**B. Partea II. Proprietari și acte**

Inscrieri privitoare la dreptul de proprietate și alte drepturi reale	Referințe
<b>4071 / 06/10/2004</b>	
Act Notarial nr. 5389, din 05/10/2004 emis de NP Svulescu Vasile;	
B1	A1
Intabulare, drept de PROPRIETATE cumparare ca bun comun, dobandit prin Conventie, cota actuala 1/1	
1) VOICULESCU ELISABETA	
2) VOICULESCU GHEORGHE	
OBSERVATII: (provenita din conversia CF 78)	

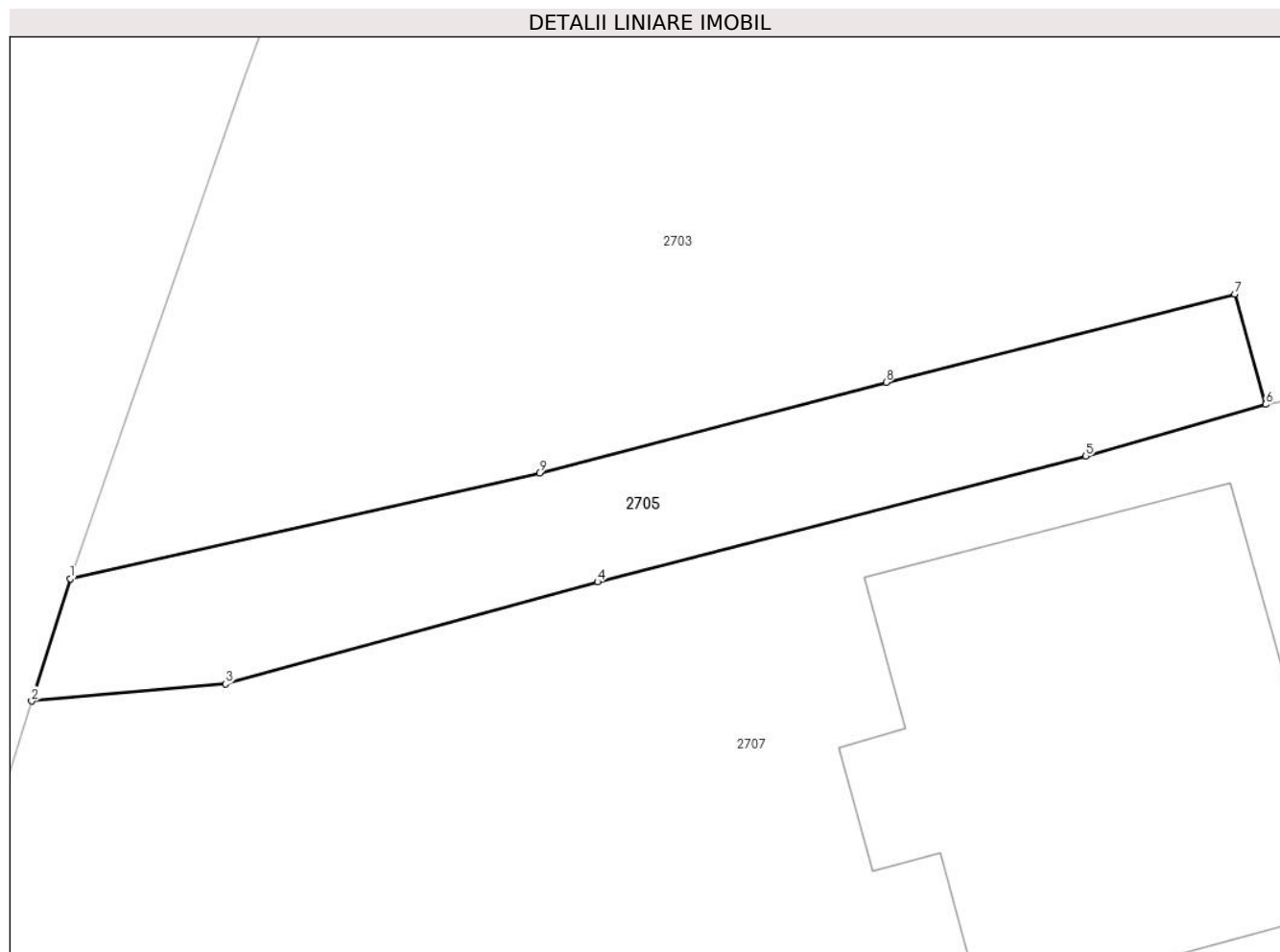
**C. Partea III. SARCINI .**

Inscrieri privind dezmembramintele dreptului de proprietate, drepturi reale de garanție și sarcini	Referințe
NU SUNT	

**Teren**

Nr cadastral	Suprafața (mp)*	Observații / Referințe
20936	Din acte: 44 Masurata: 43	

\* Suprafața este determinată în planul de proiecție Stereo 70.



**Date referitoare la teren**

Crt	Categorie folosință	Intravilan	Suprafața (mp)	Tarla	Parcelă	Nr. topo	Observații / Referințe
1	curți constructii	DA	43	-	-	-	

**Lungime Segmente**

1) Valorile lungimilor segmentelor sunt obținute din proiecție în plan.

Punct început	X / Y	Punct sfârșit	X / Y	Lungime segment (** (m)
1	552.821,923 402.069,147	2	552.821,272 402.067,08	2.167
2	552.821,272 402.067,08	3	552.824,547 402.067,372	3.288
3	552.824,547 402.067,372	4	552.830,835 402.069,098	6.521
4	552.830,835 402.069,098	5	552.839,09 402.071,223	8.525
5	552.839,09 402.071,223	6	552.842,129 402.072,097	3.162

Punct început	X / Y	Punct sfârșit	X / Y	Lungime segment (** (m)
6	552.842,129 402.072,097	7	552.841,605 402.073,963	1.938
7	552.841,605 402.073,963	8	552.835,715 402.072,469	6.077
8	552.835,715 402.072,469	9	552.829,853 402.070,939	6.058
9	552.829,853 402.070,939	1	552.821,923 402.069,147	8.13

\*\* Lungimile segmentelor sunt determinate în planul de proiecție Stereo 70 și sunt rotunjite la 1 milimetru.

\*\*\* Distanța dintre puncte este formată din segmente cumulate ce sunt mai mici decât valoarea 1 milimetru.



**DATE DESPRE IMOBILUL NR. 2706**

Oficiul de Cadastru și Publicitate Imobiliară PRAHOVA  
Biroul de Cadastru și Publicitate Imobiliară Câmpina

**A. Partea I. Descrierea imobilului**

TEREN Intravilan

Adresa: Loc. Provita De Jos, Jud. Prahova

Nr. Crt	Nr cadastral Nr. topografic	Suprafața* (mp)	Observații / Referințe
A1		3.064	Sector cadastral:6 Teren imprejmuit;

**B. Partea II. Proprietari și acte**

Inscrieri privitoare la dreptul de proprietate și alte drepturi reale		Referințe
/		
Act Normativ nr. 7, din 13/03/1996 emis de Parlamentul României (lege);		
B1	Inscrierea posesiei, drept de PROPRIETATE, dobandit prin Lege, cota actuala 1/1 1) NEIDENTIFICAT NEIDENTIFICAT	A1
Act Normativ nr. 7, din 13/03/1996 emis de Parlamentul României, (art.13); (lege);		
B2	Se noteaza mentiunea de proprietar neidentificat.	A1

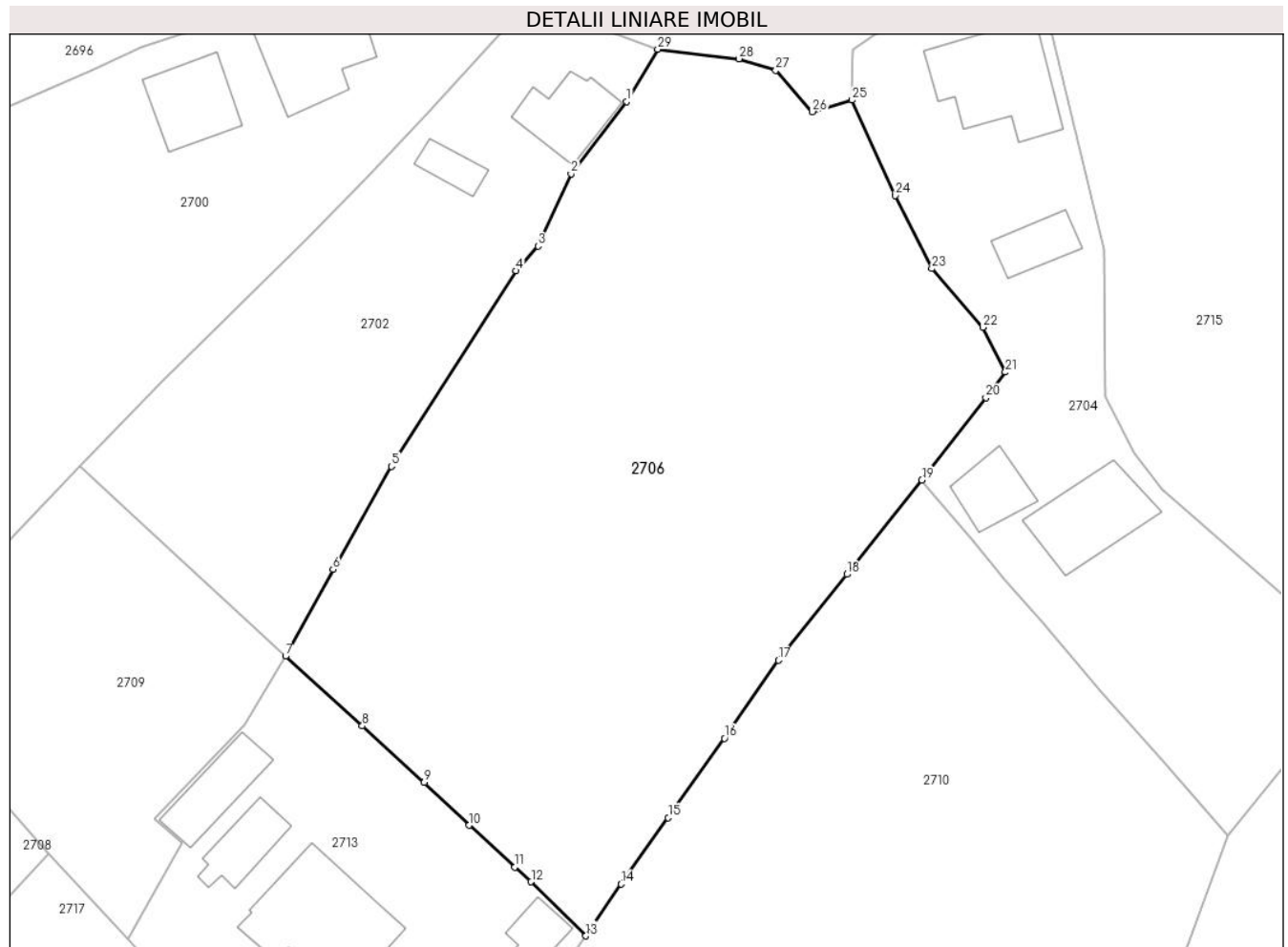
**C. Partea III. SARCINI .**

Inscrieri privind dezmembramintele dreptului de proprietate, drepturi reale de garanție și sarcini	Referințe
NU SUNT	

**Teren**

Nr cadastral	Suprafața (mp)*	Observații / Referințe
	3.064	

\* Suprafața este determinată în planul de proiecție Stereo 70.



**Date referitoare la teren**

Crt	Categorie folosință	Intravilan	Suprafața (mp)	Tarla	Parcelă	Nr. topo	Observații / Referințe
1	curți constructii	DA	800	25	2051, 2052	-	
2	arabil	DA	2.264	25	2053	-	

**Lungime Segmente**

1) Valorile lungimilor segmentelor sunt obținute din proiecție în plan.

Punct început	X / Y	Punct sfârșit	X / Y	Lungime segment (** (m)
1	552.940,711 402.105,424	2	552.935,345 402.098,466	8.787
3	552.932,155 402.091,493	4	552.930,042 402.089,096	3.195
5	552.918,013 402.070,245	6	552.912,372 402.060,32	11.416
7	552.907,792 402.051,953	8	552.915,197 402.045,225	10.005

Punct început	X / Y	Punct sfârșit	X / Y	Lungime segment (** (m)
2	552.935,345 402.098,466	3	552.932,155 402.091,493	7.668
4	552.930,042 402.089,096	5	552.918,013 402.070,245	22.362
6	552.912,372 402.060,32	7	552.907,792 402.051,953	9.539
8	552.915,197 402.045,225	9	552.921,163 402.039,777	8.079



Punct început	X / Y	Punct sfârșit	X / Y	Lungime segment (** (m)
9	552.921,163 402.039,777	10	552.925,524 402.035,656	6.0
11	552.929,914 402.031,614	12	552.931,486 402.030,198	2.116
13	552.936,77 402.024,982	14	552.940,175 402.029,982	6.049
15	552.944,709 402.036,382	16	552.950,128 402.044,024	9.368
17	552.955,343 402.051,554	18	552.961,947 402.059,836	10.593
19	552.969,192 402.068,934	20	552.975,374 402.076,854	10.047
21	552.977,244 402.079,326	22	552.975,072 402.083,651	4.84
23	552.970,153 402.089,313	24	552.966,642 402.096,341	7.857
25	552.962,457 402.105,562	26	552.958,619 402.104,428	4.002
27	552.955,083 402.108,414	28	552.951,534 402.109,539	3.723
29	552.943,71 402.110,456	1	552.940,711 402.105,424	5.858

Punct început	X / Y	Punct sfârșit	X / Y	Lungime segment (** (m)
10	552.925,524 402.035,656	11	552.929,914 402.031,614	5.967
12	552.931,486 402.030,198	13	552.936,77 402.024,982	7.425
14	552.940,175 402.029,982	15	552.944,709 402.036,382	7.843
16	552.950,128 402.044,024	17	552.955,343 402.051,554	9.16
18	552.961,947 402.059,836	19	552.969,192 402.068,934	11.63
20	552.975,374 402.076,854	21	552.977,244 402.079,326	3.1
22	552.975,072 402.083,651	23	552.970,153 402.089,313	7.5
24	552.966,642 402.096,341	25	552.962,457 402.105,562	10.126
26	552.958,619 402.104,428	27	552.955,083 402.108,414	5.328
28	552.951,534 402.109,539	29	552.943,71 402.110,456	7.877

\*\* Lungimile segmentelor sunt determinate în planul de proiecție Stereo 70 și sunt rotunjite la 1 milimetru.

\*\*\* Distanța dintre puncte este formată din segmente cumulate ce sunt mai mici decât valoarea 1 milimetru.



**DATE DESPRE IMOBILUL NR. 2707**

Oficiul de Cadastru și Publicitate Imobiliară PRAHOVA  
Biroul de Cadastru și Publicitate Imobiliară Câmpina

**A. Partea I. Descrierea imobilului**

TEREN Intravilan

Nr. CF vechi:78  
Nr. cadastral vechi:56

Adresa: Loc. Provita De Jos, Str Principala, Jud. Prahova

Nr. Crt	Nr cadastral Nr. topografic	Suprafața* (mp)	Observații / Referințe
A1	20935	Din acte: 809 Masurata: 802	Sector cadastral:6 Teren imprejmuit; pct"Acasa"

**Construcții**

Crt	Nr cadastral Nr. topografic	Adresa	Observații / Referințe
A1.1	20935-C1	Loc. Provita De Jos, Str Principala, Jud. Prahova	Nr. niveluri:2; S. construita la sol:51 mp; Locuinta (P+E). Sc parter = 51mp (din care Sc terasa acoperita = 2.6mp), Sc etaj = 48mp (+ Sc balcon = 3mp), Sc desf. = 99mp. Sc terasa descoperita (P) = 16mp.
A1.2	20935-C2	Loc. Provita De Jos, Str Principala, Jud. Prahova	Nr. niveluri:1; S. construita la sol:21 mp; Anexa - foisor (P).

**B. Partea II. Proprietari și acte**

Inscrieri privitoare la dreptul de proprietate și alte drepturi reale		Referințe
<b>1386 / 02/05/2001</b>		
Act Notarial nr. 1217, din 02/05/2001 emis de BN Ivan M_Savulescu V;		
B1	Intabulare, drept de PROPRIETATEcumparare ca bun comun, dobandit prin Conventie, cota actuala 1/1 1) VOICULESCU GHEORGHE 2) VOICULESCU ELISABETA <i>OBSERVATII: (provenita din conversia CF 78)</i>	A1
/		
Act Administrativ nr. 03, din 04/03/2002 emis de PRIMARIA PROVITA DE JOS (Autorizatie de construire);		
B2	Intabulare, drept de PROPRIETATE, dobandit prin Construire, cota actuala 1/1 1) VOICULESCU GHEORGHE 2) VOICULESCU ELISABETA	A1.1, A1.2

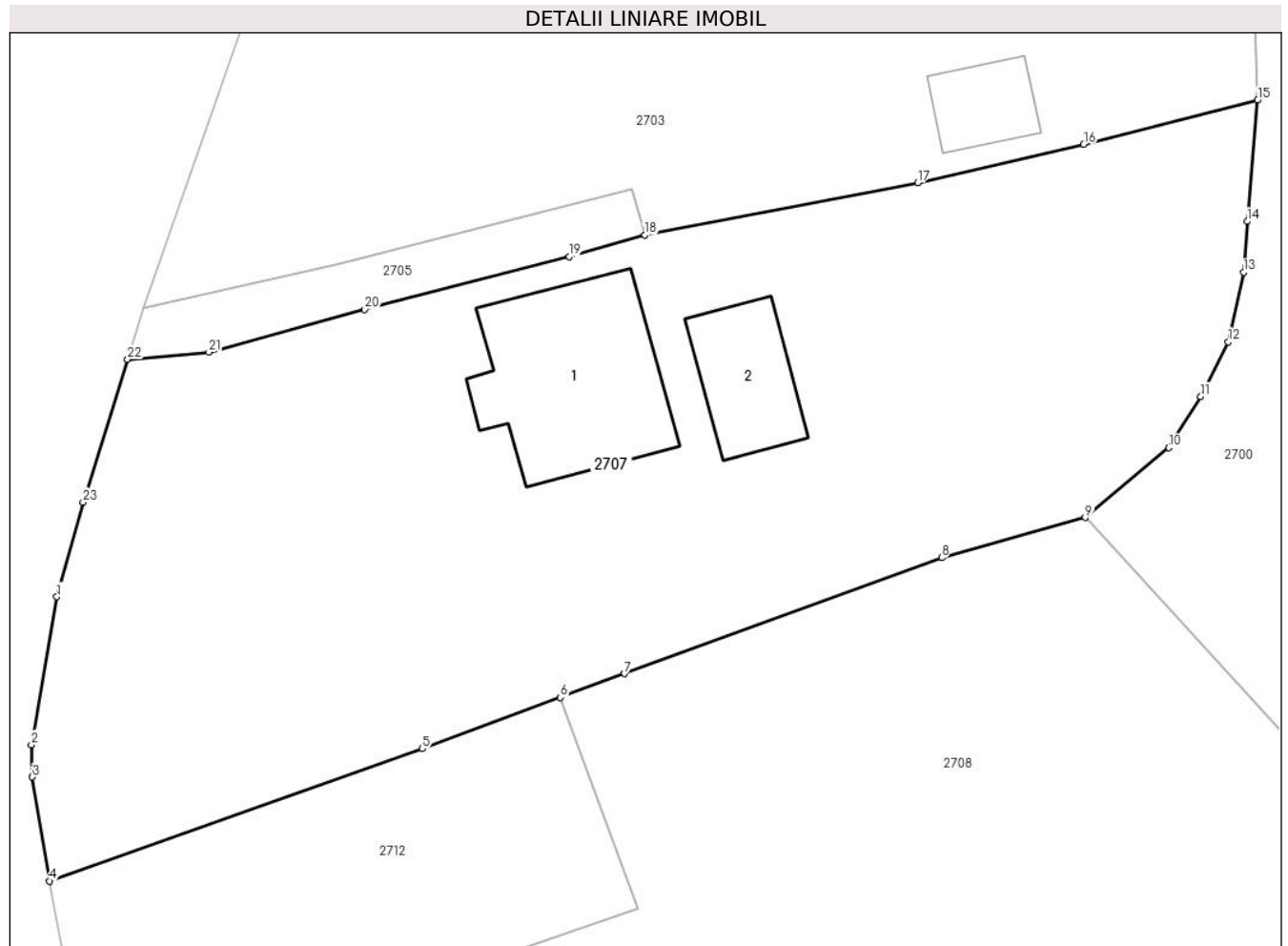
**C. Partea III. SARCINI .**

Inscrieri privind dezmembramintele dreptului de proprietate, drepturi reale de garanție și sarcini	Referințe
NU SUNT	

### Teren

Nr cadastral	Suprafața (mp)*	Observații / Referințe
20935	Din acte: 809 Masurata: 802	pct"Acasa"

\* Suprafața este determinată în planul de proiecție Stereo 70.



### Date referitoare la teren

Crt	Categorie folosință	Intra vilan	Suprafața (mp)	Tarla	Parcelă	Nr. topo	Observații / Referințe
1	faneata	DA	802	-	-	-	

### Date referitoare la construcții

Crt	Număr	Destinație construcție	Supraf. (mp)	Situație juridică	Observații / Referințe
A1.1	20935-C1	construcții de locuinte	51	Cu acte	Nr. niveluri:2; S. construita la sol:51 mp; Locuinta (P+E). Sc parter = 51mp (din care Sc terasa acoperita = 2.6mp), Sc etaj = 48mp (+ Sc balcon = 3mp), Sc desf. = 99mp. Sc terasa descoperita (P) = 16mp.
A1.2	20935-C2	construcții anexa	21	Cu acte	Nr. niveluri:1; S. construita la sol:21 mp; Anexa - foisor (P).

### Lungime Segmente

1) Valorile lungimilor segmentelor sunt obținute din proiecție în plan.

Punct început	X / Y	Punct sfârșit	X / Y	Lungime segment (** (m))
1	552.818,412 402.057,508	2	552.817,391 402.051,549	6.046

Punct început	X / Y	Punct sfârșit	X / Y	Lungime segment (** (m))
2	552.817,391 402.051,549	3	552.817,425 402.050,247	1.302

Punct început	X / Y	Punct sfârșit	X / Y	Lungime segment (** (m)
3	552.817,425 402.050,247	4	552.818,107 402.046,052	4.251
5	552.833,158 402.051,38	6	552.838,722 402.053,448	5.936
7	552.841,314 402.054,411	8	552.854,108 402.059,09	13.623
9	552.859,897 402.060,71	10	552.863,272 402.063,523	4.394
11	552.864,553 402.065,592	12	552.865,669 402.067,798	2.472
13	552.866,28 402.070,597	14	552.866,434 402.072,649	2.058
15	552.866,849 402.077,534	16	552.859,837 402.075,761	7.233
17	552.853,137 402.074,211	18	552.842,129 402.072,097	11.209
19	552.839,09 402.071,223	20	552.830,835 402.069,098	8.525
21	552.824,547 402.067,372	22	552.821,272 402.067,08	3.288
23	552.819,472 402.061,33	1	552.818,412 402.057,508	3.966

Punct început	X / Y	Punct sfârșit	X / Y	Lungime segment (** (m)
4	552.818,107 402.046,052	5	552.833,158 402.051,38	15.966
6	552.838,722 402.053,448	7	552.841,314 402.054,411	2.765
8	552.854,108 402.059,09	9	552.859,897 402.060,71	6.011
10	552.863,272 402.063,523	11	552.864,553 402.065,592	2.433
12	552.865,669 402.067,798	13	552.866,28 402.070,597	2.865
14	552.866,434 402.072,649	15	552.866,849 402.077,534	4.903
16	552.859,837 402.075,761	17	552.853,137 402.074,211	6.877
18	552.842,129 402.072,097	19	552.839,09 402.071,223	3.162
20	552.830,835 402.069,098	21	552.824,547 402.067,372	6.521
22	552.821,272 402.067,08	23	552.819,472 402.061,33	6.025

\*\* Lungimile segmentelor sunt determinate în planul de proiecție Stereo 70 și sunt rotunjite la 1 milimetru.

\*\*\* Distanța dintre puncte este formată din segmente cumulate ce sunt mai mici decât valoarea 1 milimetru.



**DATE DESPRE IMOBILUL NR. 2708**

Oficiul de Cadastru și Publicitate Imobiliară PRAHOVA  
Biroul de Cadastru și Publicitate Imobiliară Câmpina

**A. Partea I. Descrierea imobilului**

TEREN Intravilan

Adresa: Loc. Provita De Jos, Jud. Prahova

Nr. Crt	Nr cadastral Nr. topografic	Suprafața* (mp)	Observații / Referințe
A1		2.708	Sector cadastral:6 Teren imprejmuit;

**B. Partea II. Proprietari și acte**

Inscrieri privitoare la dreptul de proprietate și alte drepturi reale		Referințe
/		
Act Normativ nr. 7, din 13/03/1996 emis de Parlamentul României (lege);		
B1	Inscrierea posesiei, drept de PROPRIETATE, dobandit prin Lege, cota actuala 1/1 1) NEIDENTIFICAT NEIDENTIFICAT	A1
Act Normativ nr. 7, din 13/03/1996 emis de Parlamentul României, (art.13); (lege);		
B2	Se noteaza mentiunea de proprietar neidentificat.	A1

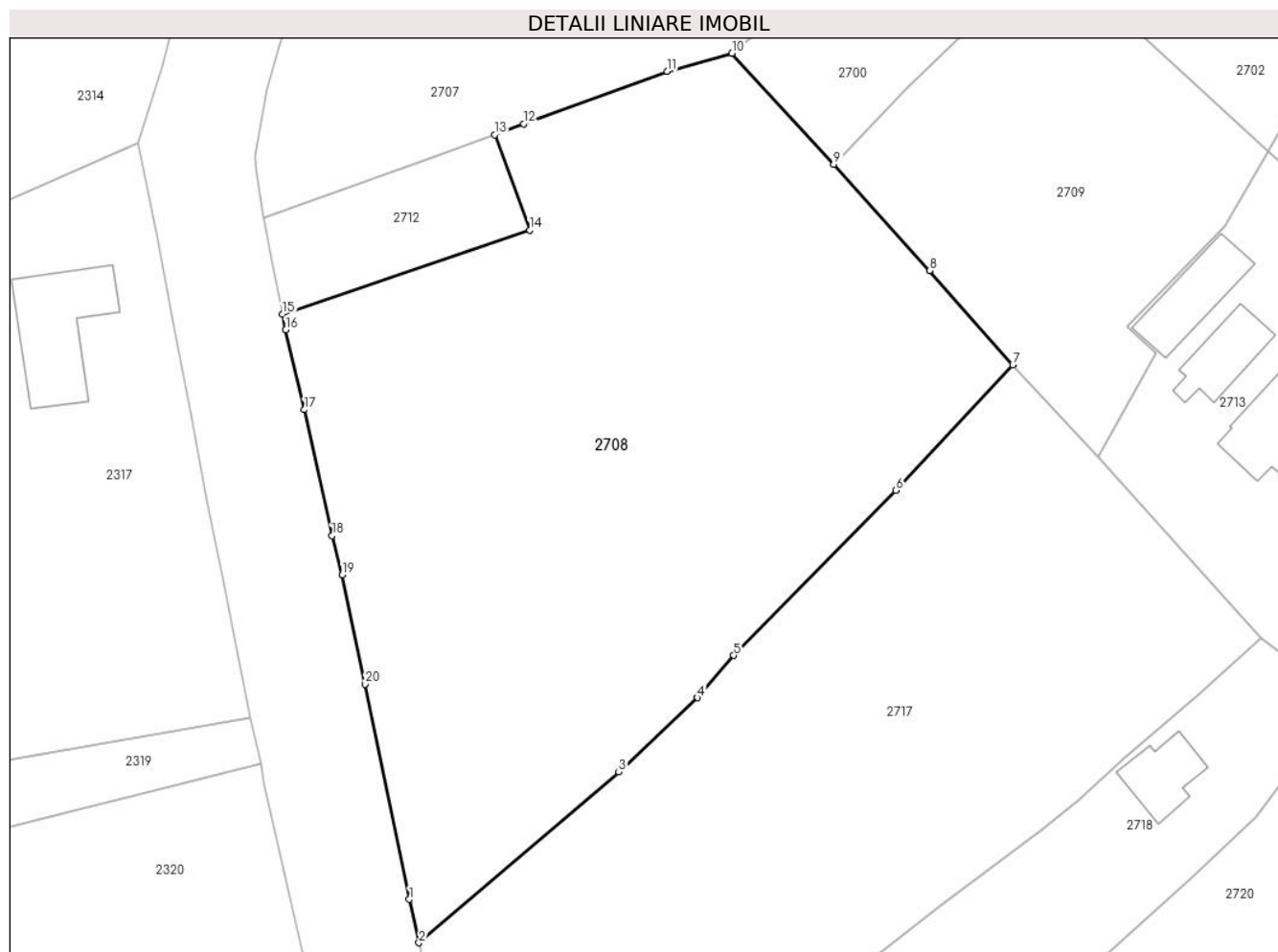
**C. Partea III. SARCINI .**

Inscrieri privind dezmembramintele dreptului de proprietate, drepturi reale de garanție și sarcini	Referințe
NU SUNT	

**Teren**

Nr cadastral	Suprafața (mp)*	Observații / Referințe
	2.708	

\* Suprafața este determinată în planul de proiecție Stereo 70.



**Date referitoare la teren**

Crt	Categorie folosință	Intravilan	Suprafața (mp)	Tarla	Parcelă	Nr. topo	Observații / Referințe
1	faneata	DA	2.708	27	2069, 2070	-	

**Lungime Segmente**

1) Valorile lungimilor segmentelor sunt obținute din proiecție în plan.

Punct început	X / Y	Punct sfârșit	X / Y	Lungime segment (** (m)
1	552.831,106 401.985,272	2	552.831,97 401.981,4	3.967
2	552.831,97 401.981,4	3	552.849,802 401.996,62	23.444
3	552.849,802 401.996,62	4	552.856,832 402.003,239	9.656
4	552.856,832 402.003,239	5	552.860,029 402.007,023	4.954
5	552.860,029 402.007,023	6	552.874,525 402.021,748	20.663



Punct început	X / Y	Punct sfârșit	X / Y	Lungime segment (** (m)
6	552.874,525 402.021,748	7	552.884,947 402.032,927	15.284
7	552.884,947 402.032,927	8	552.877,522 402.041,324	11.209
8	552.877,522 402.041,324	9	552.868,971 402.050,808	12.77
9	552.868,971 402.050,808	10	552.859,897 402.060,71	13.431
10	552.859,897 402.060,71	11	552.854,108 402.059,09	6.011
11	552.854,108 402.059,09	12	552.841,314 402.054,411	13.623
12	552.841,314 402.054,411	13	552.838,722 402.053,448	2.765
13	552.838,722 402.053,448	14	552.841,848 402.044,929	9.075
14	552.841,848 402.044,929	15	552.819,797 402.037,438	23.289
15	552.819,797 402.037,438	16	552.820,077 402.036,053	1.413
16	552.820,077 402.036,053	17	552.821,741 402.028,927	7.318
17	552.821,741 402.028,927	18	552.824,207 402.017,706	11.489
18	552.824,207 402.017,706	19	552.825,13 402.014,204	3.622
19	552.825,13 402.014,204	20	552.827,152 402.004,467	9.945
20	552.827,152 402.004,467	1	552.831,106 401.985,272	19.599

\*\* Lungimile segmentelor sunt determinate în planul de proiecție Stereo 70 și sunt rotunjite la 1 milimetru.

\*\*\* Distanța dintre puncte este formată din segmente cumulate ce sunt mai mici decât valoarea 1 milimetru.



**DATE DESPRE IMOBILUL NR. 2709**

Oficiul de Cadastru și Publicitate Imobiliară PRAHOVA  
Biroul de Cadastru și Publicitate Imobiliară Câmpina

**A. Partea I. Descrierea imobilului**

TEREN Intravilan

Adresa: Loc. Provita De Jos, Nr. 543, Jud. Prahova

Nr. Crt	Nr cadastral Nr. topografic	Suprafața* (mp)	Observații / Referințe
A1	21533	Din acte: 894 Masurata: 865	Sector cadastral:6 Teren imprejmuit; LOT 1

**B. Partea II. Proprietari și acte**

Inscrieri privitoare la dreptul de proprietate și alte drepturi reale		Referințe
<b>11812 / 25/03/2021</b>		
Act Notarial nr. 687, din 24/03/2021 emis de Musat Roxana Andreea;		
B5	Intabulare, drept de PROPRIETATEcumparare ca bun comun, dobandit prin Conventie, cota actuala 1/1 1) GÂDEA IULIAN 2) GÂDEA IOANA	A1

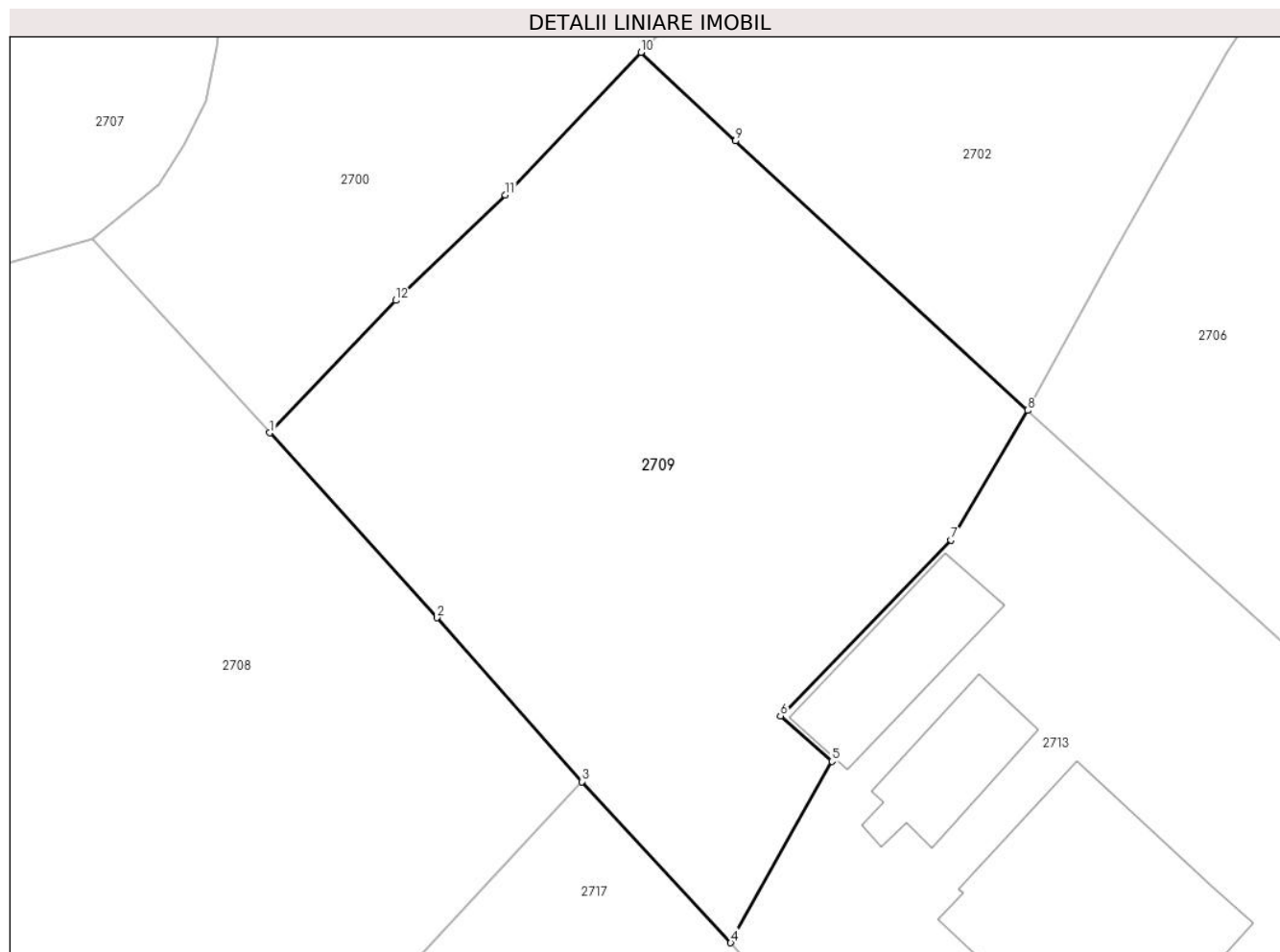
**C. Partea III. SARCINI .**

Inscrieri privind dezmembramintele dreptului de proprietate, drepturi reale de garanție și sarcini	Referințe
NU SUNT	

**Teren**

Nr cadastral	Suprafața (mp)*	Observații / Referințe
21533	Din acte: 894 Masurata: 865	LOT 1

\* Suprafața este determinată în planul de proiecție Stereo 70.



**Date referitoare la teren**

Crt	Categorie folosință	Intra vilan	Suprafața (mp)	Tarla	Parcelă	Nr. topo	Observații / Referințe
1	faneata	DA	865	27	2056F	-	

**Lungime Segmente**

1) Valorile lungimilor segmentelor sunt obținute din proiecție în plan.

Punct început	X / Y	Punct sfârșit	X / Y	Lungime segment (** (m)
1	552.868,971 402.050,808	2	552.877,522 402.041,324	12.77
2	552.877,522 402.041,324	3	552.884,947 402.032,927	11.209
3	552.884,947 402.032,927	4	552.892,585 402.024,674	11.245
4	552.892,585 402.024,674	5	552.897,766 402.033,967	10.639
5	552.897,766 402.033,967	6	552.895,131 402.036,294	3.515

Punct început	X / Y	Punct sfârșit	X / Y	Lungime segment (** (m)
6	552.895,131 402.036,294	7	552.903,875 402.045,311	12.56
7	552.903,875 402.045,311	8	552.907,792 402.051,953	7.711
8	552.907,792 402.051,953	9	552.892,83 402.065,758	20.358
9	552.892,83 402.065,758	10	552.887,988 402.070,297	6.637
10	552.887,988 402.070,297	11	552.881,032 402.062,98	10.096
11	552.881,032 402.062,98	12	552.875,419 402.057,587	7.784
12	552.875,419 402.057,587	1	552.868,971 402.050,808	9.356

\*\* Lungimile segmentelor sunt determinate în planul de proiecție Stereo 70 și sunt rotunjite la 1 milimetru.

\*\*\* Distanța dintre puncte este formată din segmente cumulate ce sunt mai mici decât valoarea 1 milimetru.



**DATE DESPRE IMOBILUL NR. 2710**

Oficiul de Cadastru și Publicitate Imobiliară PRAHOVA  
Biroul de Cadastru și Publicitate Imobiliară Câmpina

**A. Partea I. Descrierea imobilului**

TEREN Intravilan

Nr. CF vechi:134  
Nr. cadastral vechi:211

Adresa: Loc. Provita De Jos, Jud. Prahova

Nr. Crt	Nr cadastral Nr. topografic	Suprafața* (mp)	Observații / Referințe
A1	20718	2.003	Sector cadastral:6 Teren imprejmuit; pct. Acasa

**B. Partea II. Proprietari și acte**

Inscrieri privitoare la dreptul de proprietate și alte drepturi reale		Referințe
<b>2396 / 08/07/2002</b>		
Act Notarial nr. 2342, din 05/07/2002 emis de NP Musat Margarit;		
B1	Intabulare, drept de PROPRIETATE cumparare ca bun comun, dobandit prin Conventie, cota actuala 1/2 1) <b>CHIRU VIORICA</b> <i>OBSERVATII: (provenita din conversia CF 134)</i>	A1
<b>15275 / 04/10/2012</b>		
Act Notarial nr. 130, din 27/09/2012 emis de MINEA OCTAVIAN;		
B2	Intabulare, drept de PROPRIETATE, dobandit prin Succesiune, cota actuala 1/2 1) <b>CHIRU VIORICA</b>	A1

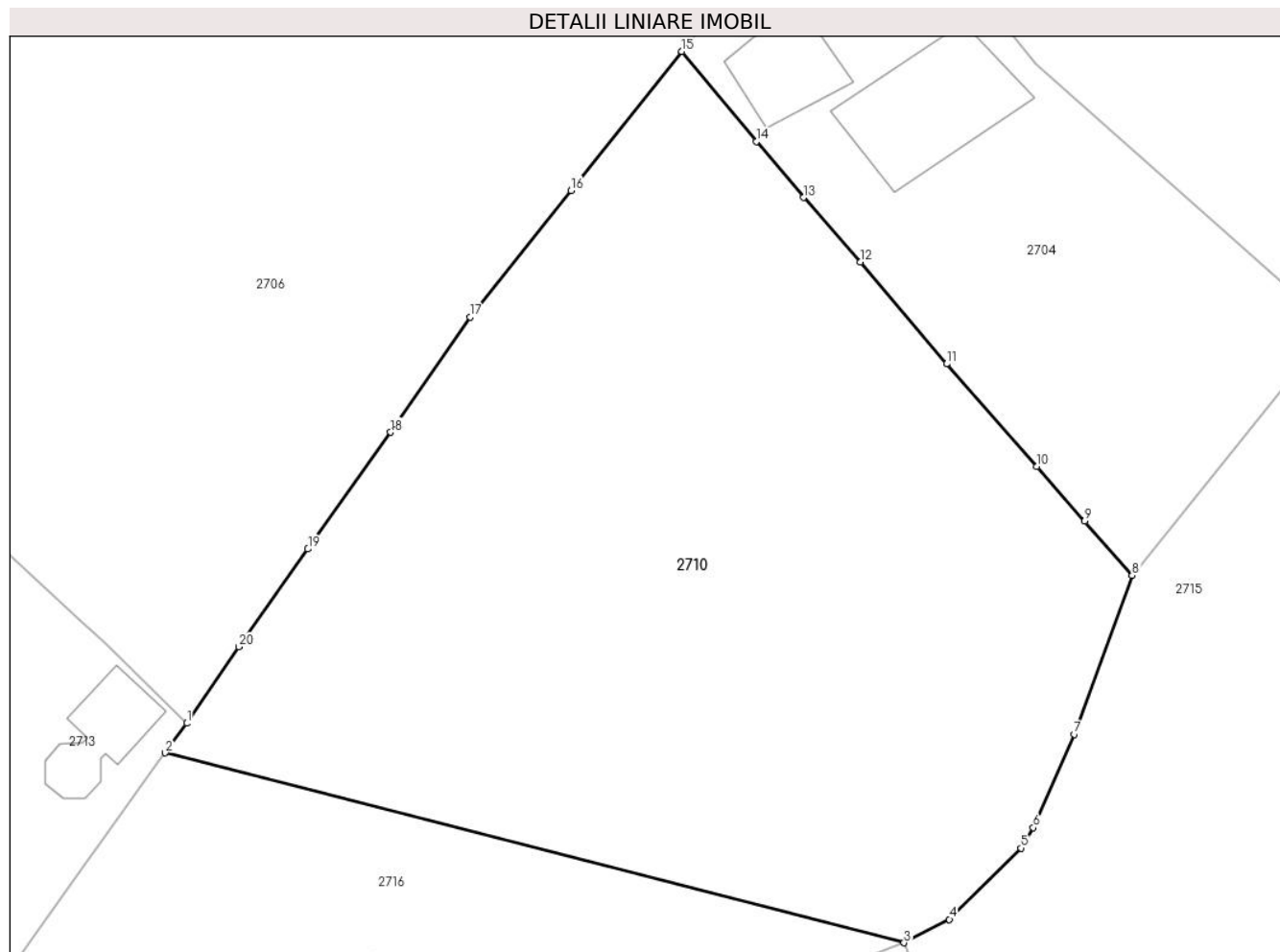
**C. Partea III. SARCINI .**

Inscrieri privind dezmembramintele dreptului de proprietate, drepturi reale de garanție și sarcini	Referințe
NU SUNT	

**Teren**

Nr cadastral	Suprafața (mp)*	Observații / Referințe
20718	2.003	pct. Acasa

\* Suprafața este determinată în planul de proiecție Stereo 70.



**Date referitoare la teren**

Crt	Categorie folosință	Intra vilan	Suprafața (mp)	Tarla	Parcelă	Nr. topo	Observații / Referințe
1	faneata	DA	2.003	-	-	-	

**Lungime Segmente**

1) Valorile lungimilor segmentelor sunt obținute din proiecție în plan.

Punct început	X / Y	Punct sfârșit	X / Y	Lungime segment (** (m)
1	552.936,77 402.024,982	2	552.935,368 402.023,043	2.392
2	552.935,368 402.023,043	3	552.983,756 402.010,626	49.955
3	552.983,756 402.010,626	4	552.986,723 402.012,153	3.337
4	552.986,723 402.012,153	5	552.991,398 402.016,823	6.608
5	552.991,398 402.016,823	6	552.992,219 402.018,153	1.563



Punct început	X / Y	Punct sfârșit	X / Y	Lungime segment (** (m)
6	552.992,219 402.018,153	7	552.994,91 402.024,264	6.677
7	552.994,91 402.024,264	8	552.998,688 402.034,652	11.054
8	552.998,688 402.034,652	9	552.995,588 402.038,213	4.721
9	552.995,588 402.038,213	10	552.992,445 402.041,794	4.765
10	552.992,445 402.041,794	11	552.986,55 402.048,496	8.926
11	552.986,55 402.048,496	12	552.980,886 402.055,156	8.743
12	552.980,886 402.055,156	13	552.977,163 402.059,378	5.629
13	552.977,163 402.059,378	14	552.974,074 402.063,041	4.792
14	552.974,074 402.063,041	15	552.969,192 402.068,934	7.653
15	552.969,192 402.068,934	16	552.961,947 402.059,836	11.63
16	552.961,947 402.059,836	17	552.955,343 402.051,554	10.593
17	552.955,343 402.051,554	18	552.950,128 402.044,024	9.16
18	552.950,128 402.044,024	19	552.944,709 402.036,382	9.368
19	552.944,709 402.036,382	20	552.940,175 402.029,982	7.843
20	552.940,175 402.029,982	1	552.936,77 402.024,982	6.049

\*\* Lungimile segmentelor sunt determinate în planul de proiecție Stereo 70 și sunt rotunjite la 1 milimetru.

\*\*\* Distanța dintre puncte este formată din segmente cumulate ce sunt mai mici decât valoarea 1 milimetru.



**DATE DESPRE IMOBILUL NR. 2712**

Oficiul de Cadastru și Publicitate Imobiliară PRAHOVA  
Biroul de Cadastru și Publicitate Imobiliară Câmpina

**A. Partea I. Descrierea imobilului**

TEREN Intravilan

Adresa: Loc. Provita De Jos, Jud. Prahova

Nr. Crt	Nr cadastral Nr. topografic	Suprafața* (mp)	Observații / Referințe
A1		200	Sector cadastral:6 Teren imprejmuit;

**B. Partea II. Proprietari și acte**

Inscrieri privitoare la dreptul de proprietate și alte drepturi reale	Referințe
/	
Act Administrativ nr. 80212, din 11/03/1999 emis de C.J.P.S.D.P.A.T. (titlu de proprietate);	
B1	A1
Intabulare, drept de PROPRIETATE, dobandit prin Construire, cota actuala 1/1 1) STROIA IOAN	

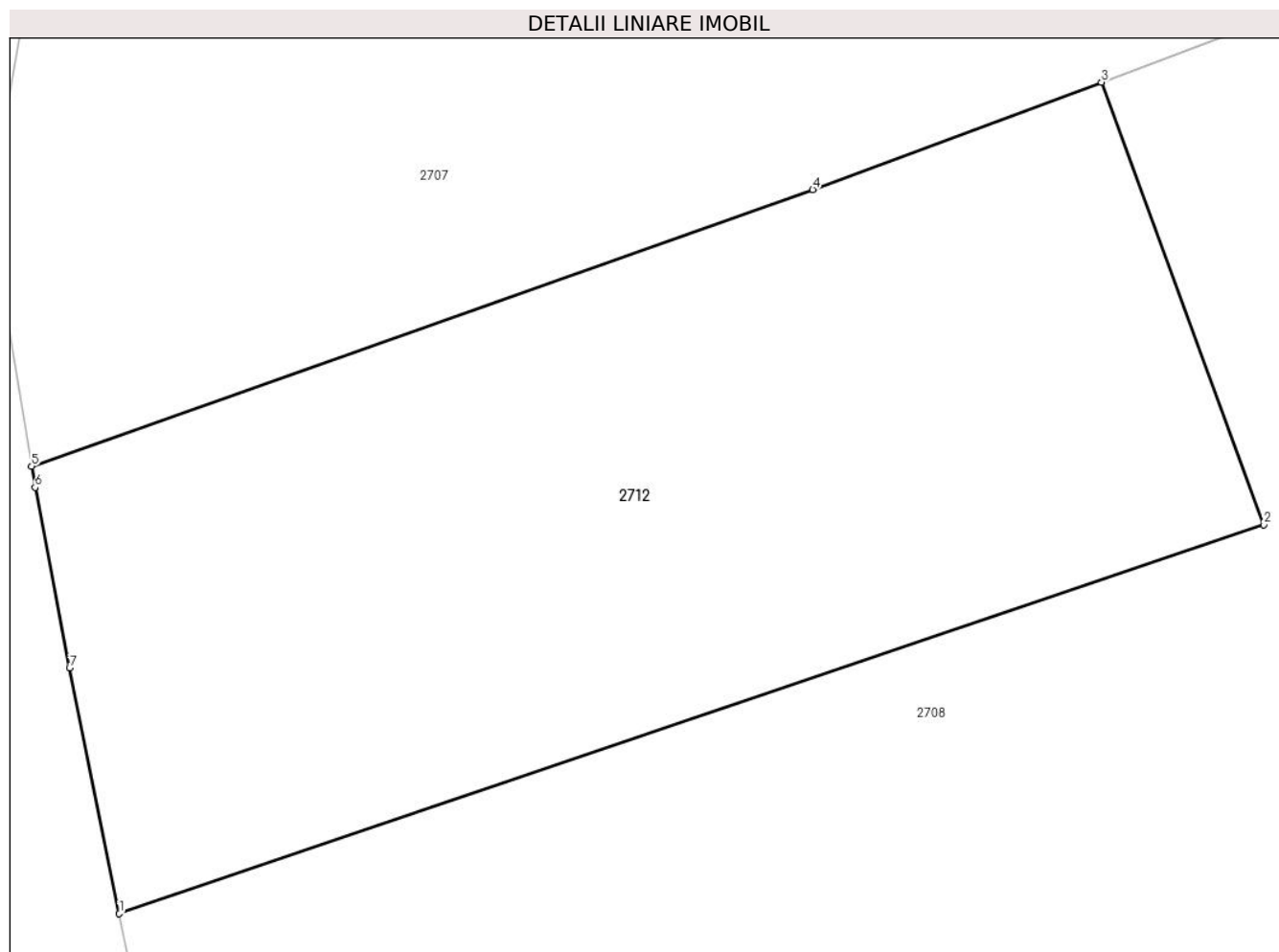
**C. Partea III. SARCINI .**

Inscrieri privind dezmembramintele dreptului de proprietate, drepturi reale de garanție și sarcini	Referințe
NU SUNT	

### Teren

Nr cadastral	Suprafața (mp)*	Observații / Referințe
	200	

\* Suprafața este determinată în planul de proiecție Stereo 70.



### Date referitoare la teren

Crt	Categorie folosință	Intravilan	Suprafața (mp)	Tarla	Parcelă	Nr. topo	Observații / Referințe
1	curți constructii	DA	200	27	2068	-	

### Lungime Segmente

1) Valorile lungimilor segmentelor sunt obținute din proiecție în plan.

Punct început	X / Y	Punct sfârșit	X / Y	Lungime segment (** (m)
1	552.819,797 402.037,438	2	552.841,848 402.044,929	23.289
2	552.841,848 402.044,929	3	552.838,722 402.053,448	9.075
3	552.838,722 402.053,448	4	552.833,158 402.051,38	5.936
4	552.833,158 402.051,38	5	552.818,107 402.046,052	15.966
5	552.818,107 402.046,052	6	552.818,173 402.045,648	0.409

Punct început	X / Y	Punct sfârșit	X / Y	Lungime segment (** (m)
6	552.818,173 402.045,648	7	552.818,84 402.042,172	3.539
7	552.818,84 402.042,172	1	552.819,797 402.037,438	4.83

\*\* Lungimile segmentelor sunt determinate în planul de proiecție Stereo 70 și sunt rotunjite la 1 milimetru.

\*\*\* Distanța dintre puncte este formată din segmente cumulate ce sunt mai mici decât valoarea 1 milimetru.





## DATE DESPRE IMOBILUL NR. 2713

Oficiul de Cadastru și Publicitate Imobiliară PRAHOVA  
Biroul de Cadastru și Publicitate Imobiliară Câmpina

## A. Partea I. Descrierea imobilului

TEREN Intravilan

Nr. CF vechi:112  
Nr. cadastral vechi:165

Adresa: Loc. Provita De Jos, Nr. 536A, Jud. Prahova

Nr. Crt	Nr cadastral Nr. topografic	Suprafața* (mp)	Observații / Referințe
A1	20974	Din acte: 788 Masurata: 1.213	Sector cadastral:6 Teren imprejmuit;

## Construcții

Crt	Nr cadastral Nr. topografic	Adresa	Observații / Referințe
A1.1	20974-C1	Loc. Provita De Jos, Nr. 536A, Jud. Prahova	Nr. niveluri:2; S. construita la sol:118 mp; LOCUINTA (P+M) - ANUL CONSTRUIRII - 2003; S.c.mansarda=84mp.; S.c. desfasurata=202mp. din care 25mp. terasa acoperita (parter) SI 4mp. balcon (mansarda)
A1.2	20974-C2	Loc. Provita De Jos, Nr. 536A, Jud. Prahova	Nr. niveluri:2; S. construita la sol:37 mp; LOCUINTA(S+P) - ANUL CONSTRUIRII - 2002; S.c. desfasurata=56mp; S.c. subzol(pivnita)=19mp.

## B. Partea II. Proprietari și acte

Inscrieri privitoare la dreptul de proprietate și alte drepturi reale	Referințe
<b>4060 / 30/11/2001</b>	
Act Notarial nr. 3078, din 29/11/2001 emis de NP Musat Margarit;	
B1	A1
Intabulare, drept de PROPRIETATEcumparare ca bun comun, dobandit prin Conventie, cota actuala 1/1	
1) GÂDEA IULIAN	
2) GÂDEA IOANA	
OBSERVATII: (provenita din conversia CF 112)	
<b>35908 / 08/09/2022</b>	
Act Administrativ nr. 1964, din 08/04/2022 emis de PRIMARIA COMUNEI PROVITA DE JOS (act administrativ nr 2338 din 11.08.2022, emis de PRIMARIA COMUNEI PROVITA DE JOS;act administrativ nr 38 din 03.12.2002, emis de CONSILIUL LOCAL AL COMUNEI PROVITA DE JOS;act administrativ nr 4407 din 11.08.2022, emis de PRIMARIA COMUNEI PROVITA DE JOS;act administrativ nr Expertiza din 27.07.2020, emis de CRISTIDIS P. VASILE;act administrativ nr ANEXE EXPERTIZA din 27.07.2020, emis de CRISTIDIS P. VASILE);	
B2	A1, A1.1, A1.2
se repositioneaza imobilul conform documentatiei tehnice avizate	
B3	A1, A1.1, A1.2
se actualizeaza informatiile cadastrale conform documentatiei tehnice avizate, in sensul ca actuala adresa a imobilului este urmatoarea: comuna Provita de Jos, sat Provita de Jos, nr. 536A, Jud. Prahova	
B4	A1, A1.1, A1.2
se actualizeaza informatiile cadastrale conform documentatiei tehnice avizate, in sensul schimbarii categoriei de folosinta a imobilului, in teren curti constructii	
B5	A1.1, A1.2
Intabulare, drept de PROPRIETATE, dobandit prin Construire, cota actuala 1/1	
1) GÂDEA IULIAN	
2) GÂDEA IOANA	

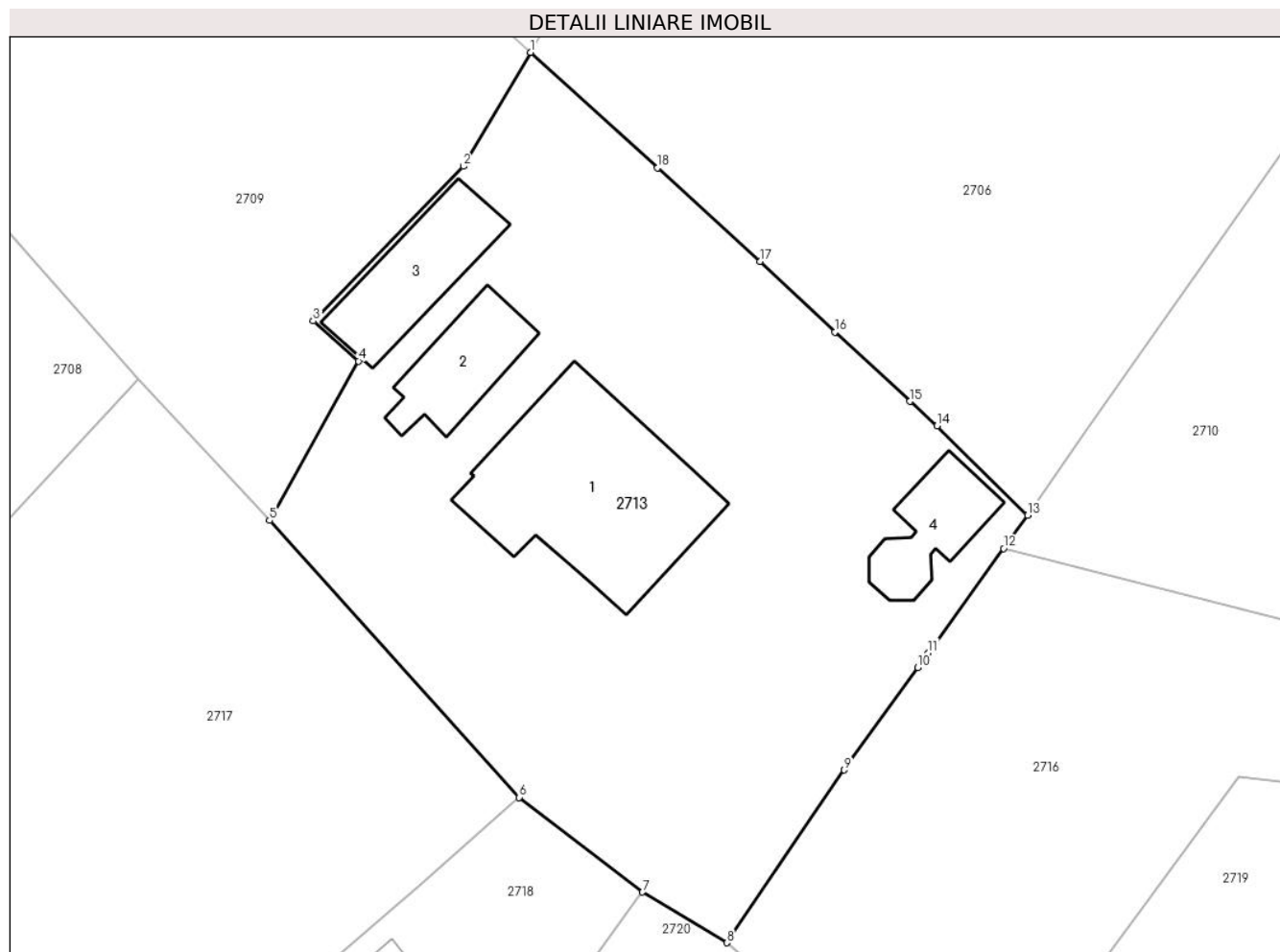
## C. Partea III. SARCINI .

Inscrieri privind dezmembramintele dreptului de proprietate, drepturi reale de garanție și sarcini	Referințe
NU SUNT	

### Teren

Nr cadastral	Suprafața (mp)*	Observații / Referințe
20974	Din acte: 788 Masurata: 1.213	

\* Suprafața este determinată în planul de proiecție Stereo 70.



### Date referitoare la teren

Crt	Categorie folosință	Intra vilan	Suprafața (mp)	Tarla	Parcelă	Nr. topo	Observații / Referințe
1	curți constructii	DA	830	27	2050	-	
2	livada	DA	383	27	2050	-	

### Date referitoare la construcții

Crt	Număr	Destinație construcție	Supraf. (mp)	Situație juridică	Observații / Referințe
A1.1	20974-C1	construcții de locuințe	118	Cu acte	Nr. niveluri:2; S. construita la sol:118 mp; LOCUINTA(P+M) - ANUL CONSTRUIRII - 2003; S. c.mansarda=84mp.; S.c. desfasurata=202mp. din care 25mp. terasa acoperita (parter) SI 4mp. balcon (mansarda)
A1.2	20974-C2	construcții anexa	37	Cu acte	Nr. niveluri:2; S. construita la sol:37 mp; LOCUINTA(S+P) - ANUL CONSTRUIRII - 2002; S. c. desfasurata=56mp; S.c. subsol(pivnita)=19mp.
A1.3	20974-C3	construcții anexa	47	Fara acte	Nr. niveluri:1; S. construita la sol:47 mp; Anexa (P).
A1.4	20974-C4	construcții anexa	33	Fara acte	Nr. niveluri:1; S. construita la sol:33 mp; Anexa - foisor (P).



**Lungime Segmente**

1) Valorile lungimilor segmentelor sunt obținute din proiecție în plan.

Punct început	X / Y	Punct sfârșit	X / Y	Lungime segment (** (m)
1	552.907,792 402.051,953	2	552.903,875 402.045,311	7.711
2	552.903,875 402.045,311	3	552.895,131 402.036,294	12.56
3	552.895,131 402.036,294	4	552.897,766 402.033,967	3.515
4	552.897,766 402.033,967	5	552.892,585 402.024,674	10.639
5	552.892,585 402.024,674	6	552.907,137 402.008,537	21.729
6	552.907,137 402.008,537	7	552.914,318 402.003,016	9.058
7	552.914,318 402.003,016	8	552.919,225 402.000,067	5.725
8	552.919,225 402.000,067	9	552.926,081 402.010,129	12.176
9	552.926,081 402.010,129	10	552.930,349 402.016,1	7.34
10	552.930,349 402.016,1	11	552.930,968 402.016,957	1.057
11	552.930,968 402.016,957	12	552.935,368 402.023,043	7.51
12	552.935,368 402.023,043	13	552.936,77 402.024,982	2.392
13	552.936,77 402.024,982	14	552.931,486 402.030,198	7.425
14	552.931,486 402.030,198	15	552.929,914 402.031,614	2.116
15	552.929,914 402.031,614	16	552.925,524 402.035,656	5.967
16	552.925,524 402.035,656	17	552.921,163 402.039,777	6.0
17	552.921,163 402.039,777	18	552.915,197 402.045,225	8.079
18	552.915,197 402.045,225	1	552.907,792 402.051,953	10.005

\*\* Lungimile segmentelor sunt determinate în planul de proiecție Stereo 70 și sunt rotunjite la 1 milimetru.

\*\*\* Distanța dintre puncte este formată din segmente cumulate ce sunt mai mici decât valoarea 1 milimetru.



**DATE DESPRE IMOBILUL NR. 2714**

Oficiul de Cadastru și Publicitate Imobiliară PRAHOVA  
Biroul de Cadastru și Publicitate Imobiliară Câmpina

**A. Partea I. Descrierea imobilului**

TEREN Intravilan

Nr. CF vechi:1245

Nr. cadastral vechi:10270

Adresa: Loc. Provita De Jos, Nr. 527, Jud. Prahova

Nr. Crt	Nr cadastral Nr. topografic	Suprafața* (mp)	Observații / Referințe
A1	20640	500	Sector cadastral:6 Teren imprejmuit; pct. Acasă

**Construcții**

Crt	Nr cadastral Nr. topografic	Adresa	Observații / Referințe
A1.1	20640-C1	Loc. Provita De Jos, Nr. 527, Jud. Prahova	Nr. niveluri:1; S. construita la sol:60 mp; LOCUINTA

**B. Partea II. Proprietari și acte**

Inscrieri privitoare la dreptul de proprietate și alte drepturi reale		Referințe
<b>23918 / 05/06/2024</b>		
Act Notarial nr. 2150, din 05/06/2024 emis de Pop Mihaela Cristina;		
B3	Intabulare, drept de PROPRIETATEpartaj, dobandit prin Conventie, cota actuala 1/1 1) <b>BOCIOACĂ MIHAI-CRISTINEL</b>	A1, A1.1

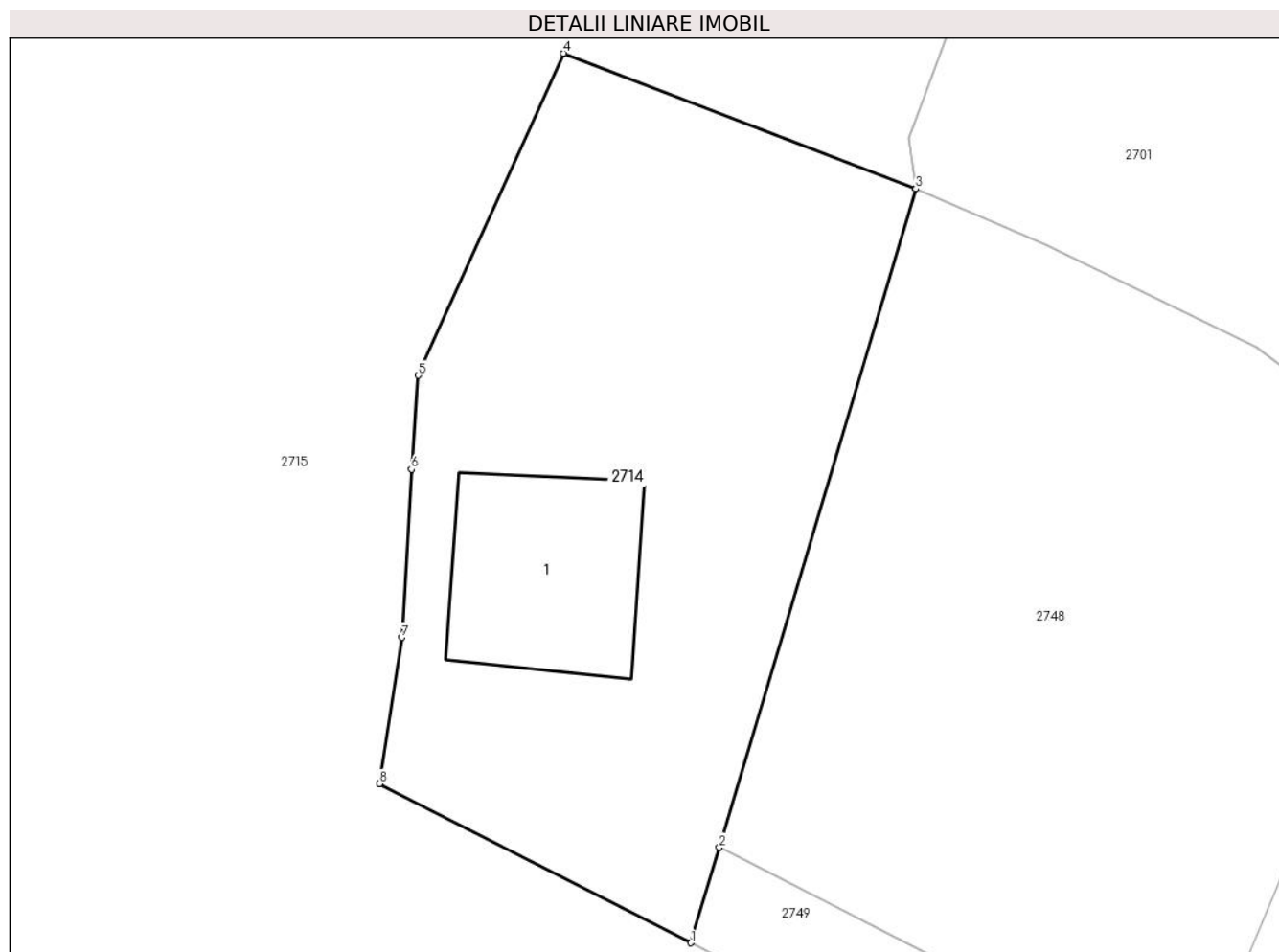
**C. Partea III. SARCINI .**

Inscrieri privind dezmembramintele dreptului de proprietate, drepturi reale de garanție și sarcini	Referințe
NU SUNT	

### Teren

Nr cadastral	Suprafața (mp)*	Observații / Referințe
20640	500	pct. Acasă

\* Suprafața este determinată în planul de proiecție Stereo 70.



### Date referitoare la teren

Crt	Categorie folosință	Intravilan	Suprafața (mp)	Tarla	Parcelă	Nr. topo	Observații / Referințe
1	curți constructii	DA	500	27	Cc2038 / 1	-	

### Date referitoare la construcții

Crt	Număr	Destinație construcție	Supraf. (mp)	Situație juridică	Observații / Referințe
A1.1	20640-C1	construcții de locuințe	60	Cu acte	Nr. niveluri:1; S. construita la sol:60 mp; LOCUINTA

### Lungime Segmente

1) Valorile lungimilor segmentelor sunt obținute din proiecție în plan.

Punct început	X / Y	Punct sfârșit	X / Y	Lungime segment (** (m)
1	553.138,972 402.009,083	2	553.140,136 402.012,98	4.067
2	553.140,136 402.012,98	3	553.148,19 402.039,94	28.138
3	553.148,19 402.039,94	4	553.133,748 402.045,489	15.471
4	553.133,748 402.045,489	5	553.127,809 402.032,306	14.459

Punct început	X / Y	Punct sfârșit	X / Y	Lungime segment (** (m)
5	553.127,809 402.032,306	6	553.127,524 402.028,458	3.858
6	553.127,524 402.028,458	7	553.127,139 402.021,579	6.89
7	553.127,139 402.021,579	8	553.126,213 402.015,596	6.054
8	553.126,213 402.015,596	1	553.138,972 402.009,083	14.326

\*\* Lungimile segmentelor sunt determinate în planul de proiecție Stereo 70 și sunt rotunjite la 1 milimetru.

\*\*\* Distanța dintre puncte este formată din segmente cumulate ce sunt mai mici decât valoarea 1 milimetru.



**DATE DESPRE IMOBILUL NR. 2715**

Oficiul de Cadastru și Publicitate Imobiliară PRAHOVA  
Biroul de Cadastru și Publicitate Imobiliară Câmpina

**A. Partea I. Descrierea imobilului**

TEREN Necunoscut

Adresa: Loc. Provita De Jos, Jud. Prahova

Nr. Crt	Nr cadastral Nr. topografic	Suprafața* (mp)	Observații / Referințe
A1		26.575	Sector cadastral:6 Teren imprejmuit;

**B. Partea II. Proprietari și acte**

Inscrieri privitoare la dreptul de proprietate și alte drepturi reale		Referințe
/		
Act Normativ nr. 7, din 13/03/1996 emis de Parlamentul României (lege);		
B1	Inscrierea posesiei, drept de PROPRIETATE, dobandit prin Lege, cota actuala 1/1 1) NEIDENTIFICAT NEIDENTIFICAT	A1
Act Normativ nr. 7, din 13/03/1996 emis de Parlamentul României, (art.13); (lege);		
B2	Se noteaza mentiunea de proprietar neidentificat.	A1

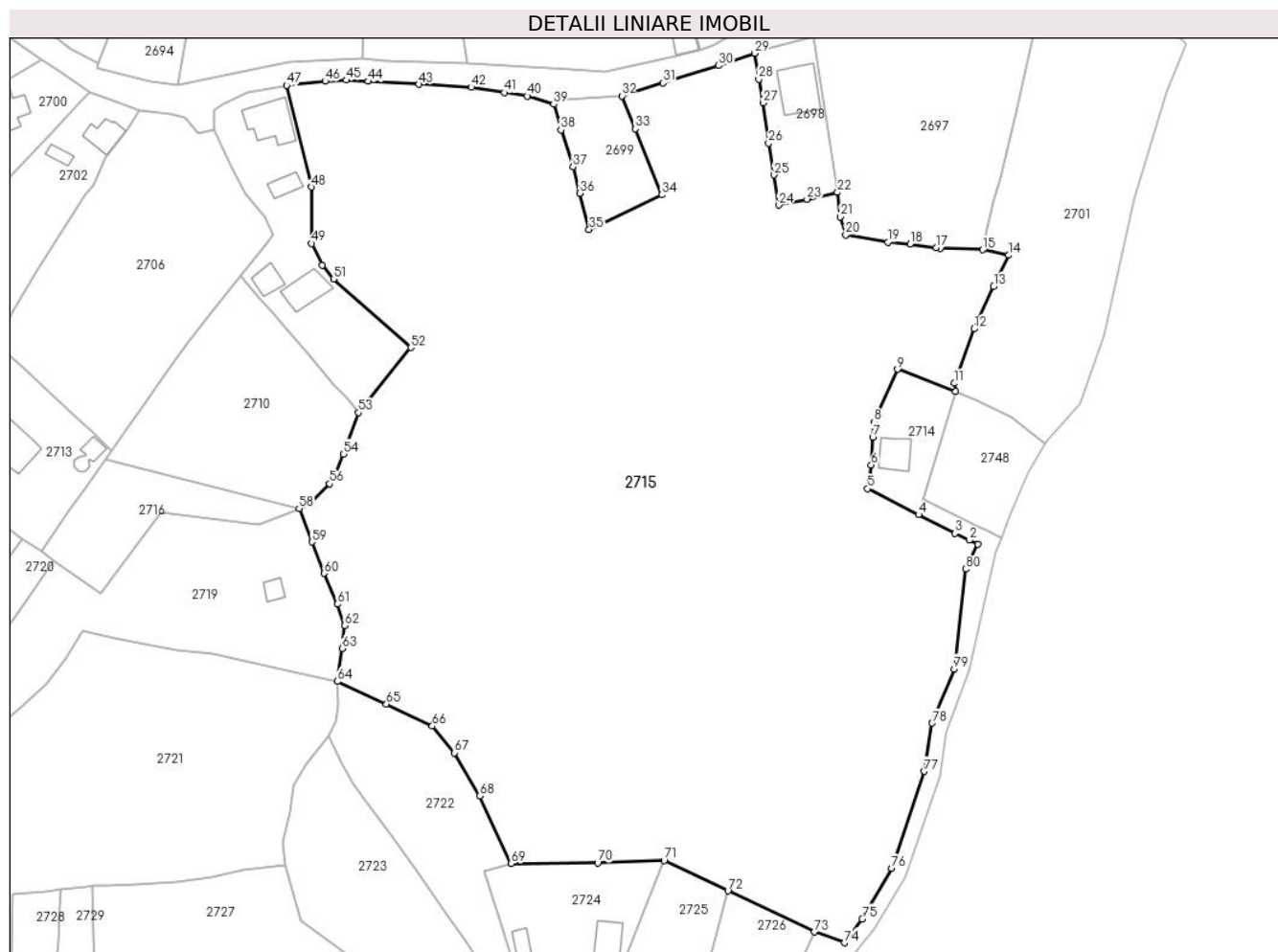
**C. Partea III. SARCINI .**

Inscrieri privind dezmembramintele dreptului de proprietate, drepturi reale de garanție și sarcini	Referințe
NU SUNT	

**Teren**

Nr cadastral	Suprafața (mp)*	Observații / Referințe
	26.575	

\* Suprafața este determinată în planul de proiecție Stereo 70.



**Date referitoare la teren**

Crt	Categorie folosință	Intravilan	Suprafața (mp)	Tarla	Parcelă	Nr. topo	Observații / Referințe
1	faneata	DA	25.607	27	-	-	Parc. 2033, 2033/1, 2034, 2035, 2036, 2037, 2045, 2047
2	faneata	NU	968	27	2005	-	

**Lungime Segmente**

1) Valorile lungimilor segmentelor sunt obținute din proiecție în plan.

Punct început	X / Y	Punct sfârșit	X / Y	Lungime segment	Punct început	X / Y	Punct sfârșit	X / Y	Lungime segment	Punct început	X / Y	Punct sfârșit	X / Y	Lungime segment
1	553.153,88 402.001,698	2	553.151,752 402.002,704	2.354	2	553.151,752 402.002,704	3	553.148,129 402.004,408	4.004	3	553.148,129 402.004,408	4	553.138,972 402.009,083	10.281
4	553.138,972 402.009,083	5	553.126,213 402.015,596	14.326	5	553.126,213 402.015,596	6	553.127,139 402.021,579	6.054	6	553.127,139 402.021,579	7	553.127,524 402.028,458	6.89
7	553.127,524 402.028,458	8	553.127,809 402.032,306	3.858	8	553.127,809 402.032,306	9	553.133,748 402.045,489	14.459	9	553.133,748 402.045,489	10	553.148,19 402.039,94	15.471
10	553.148,19 402.039,94	11	553.147,9 402.042,0	2.08	11	553.147,9 402.042,0	12	553.152,899 402.055,632	14.519	12	553.152,899 402.055,632	13	553.157,793 402.066,183	11.631
13	553.157,793 402.066,183	14	553.161,582 402.074,061	8.742	14	553.161,582 402.074,061	15	553.155,085 402.075,403	6.634	15	553.155,085 402.075,403	16	553.144,456 402.075,8	10.636



Punct început	X / Y	Punct sfârșit	X / Y	Lungime segment	Punct început	X / Y	Punct sfârșit	X / Y	Lungime segment	Punct început	X / Y	Punct sfârșit	X / Y	Lungime segment
16	553.144,456 402.075,8	17	553.143,444 402.075,944	1.023	17	553.143,444 402.075,944	18	553.136,891 402.076,881	6.619	18	553.136,891 402.076,881	19	553.131,313 402.077,321	5.596
19	553.131,313 402.077,321	20	553.120,743 402.079,136	10.724	20	553.120,743 402.079,136	21	553.119,457 402.083,695	4.737	21	553.119,457 402.083,695	22	553.118,678 402.089,792	6.146
22	553.118,678 402.089,792	23	553.111,055 402.088,088	7.811	23	553.111,055 402.088,088	24	553.103,949 402.086,613	7.257	24	553.103,949 402.086,613	25	553.102,811 402.094,151	7.623
25	553.102,811 402.094,151	26	553.101,415 402.102,111	8.082	26	553.101,415 402.102,111	27	553.099,991 402.112,189	10.179	27	553.099,991 402.112,189	28	553.098,923 402.118,154	6.059
28	553.098,923 402.118,154	29	553.097,895 402.124,64	6.567	29	553.097,895 402.124,64	30	553.088,904 402.121,548	9.508	30	553.088,904 402.121,548	31	553.074,924 402.117,22	14.635
31	553.074,924 402.117,22	32	553.064,618 402.113,95	10.812	32	553.064,618 402.113,95	33	553.067,992 402.105,718	8.896	33	553.067,992 402.105,718	34	553.074,648 402.089,2	17.808
34	553.074,648 402.089,2	35	553.056,445 402.080,488	20.18	35	553.056,445 402.080,488	36	553.054,103 402.089,608	9.416	36	553.054,103 402.089,608	37	553.052,366 402.096,215	6.831
37	553.052,366 402.096,215	38	553.049,356 402.105,395	9.661	38	553.049,356 402.105,395	39	553.047,554 402.111,846	6.698	39	553.047,554 402.111,846	40	553.040,923 402.113,891	6.939
40	553.040,923 402.113,891	41	553.035,205 402.114,767	5.785	41	553.035,205 402.114,767	42	553.026,899 402.116,131	8.417	42	553.026,899 402.116,131	43	553.013,814 402.116,868	13.106
43	553.013,814 402.116,868	44	553.001,092 402.117,592	12.742	44	553.001,092 402.117,592	45	552.995,61 402.117,89	5.491	45	552.995,61 402.117,89	46	552.990,274 402.117,614	5.343
46	552.990,274 402.117,614	47	552.980,629 402.116,591	9.699	47	552.980,629 402.116,591	48	552.986,824 402.091,128	26.206	48	552.986,824 402.091,128	49	552.986,907 402.077,006	14.122
49	552.986,907 402.077,006	50	552.989,608 402.071,589	6.054	50	552.989,608 402.071,589	51	552.992,378 402.068,125	4.435	51	552.992,378 402.068,125	52	553.011,774 402.050,913	25.932
52	553.011,774 402.050,913	53	552.998,688 402.034,652	20.873	53	552.998,688 402.034,652	54	552.994,91 402.024,264	11.054	54	552.994,91 402.024,264	55	552.992,219 402.018,153	6.677
55	552.992,219 402.018,153	56	552.991,398 402.016,823	1.563	56	552.991,398 402.016,823	57	552.986,723 402.012,153	6.608	57	552.986,723 402.012,153	58	552.983,756 402.010,626	3.337
58	552.983,756 402.010,626	59	552.986,966 402.002,254	8.966	59	552.986,966 402.002,254	60	552.990,024 401.994,4	8.428	60	552.990,024 401.994,4	61	552.993,421 401.986,69	8.425
61	552.993,421 401.986,69	62	552.995,211 401.981,337	5.644	62	552.995,211 401.981,337	63	552.994,56 401.975,595	5.779	63	552.994,56 401.975,595	64	552.993,391 401.967,326	8.351
64	552.993,391 401.967,326	65	553.005,642 401.961,681	13.489	65	553.005,642 401.961,681	66	553.017,147 401.956,139	12.77	66	553.017,147 401.956,139	67	553.022,716 401.949,463	8.694
67	553.022,716 401.949,463	68	553.029,046 401.938,634	12.543	68	553.029,046 401.938,634	69	553.036,843 401.921,715	18.629	69	553.036,843 401.921,715	70	553.058,586 401.921,873	21.744
70	553.058,586 401.921,873	71	553.075,216 401.922,468	16.641	71	553.075,216 401.922,468	72	553.091,246 401.914,882	17.734	72	553.091,246 401.914,882	73	553.112,879 401.904,589	23.957
73	553.112,879 401.904,589	74	553.120,437 401.901,888	8.026	74	553.120,437 401.901,888	75	553.124,842 401.907,882	7.438	75	553.124,842 401.907,882	76	553.132,282 401.920,527	14.671
76	553.132,282 401.920,527	77	553.140,442 401.944,787	25.596	77	553.140,442 401.944,787	78	553.142,373 401.956,901	12.268	78	553.142,373 401.956,901	79	553.147,89 401.970,447	14.626
79	553.147,89 401.970,447	80	553.150,83 401.995,446	25.171	80	553.150,83 401.995,446	1	553.153,88 402.001,698	6.956					

\*\* Lungimile segmentelor sunt determinate în planul de proiecție Stereo 70 și sunt rotunjite la 1 milimetru.

\*\*\* Distanța dintre puncte este formată din segmente cumulate ce sunt mai mici decât valoarea 1 milimetru.



**DATE DESPRE IMOBILUL NR. 2716**

Oficiul de Cadastru și Publicitate Imobiliară PRAHOVA  
Biroul de Cadastru și Publicitate Imobiliară Câmpina

**A. Partea I. Descrierea imobilului**

TEREN Intravilan

Nr. CF vechi:134  
Nr. cadastral vechi:189

Adresa: Loc. Provita De Jos, Jud. Prahova

Nr. Crt	Nr cadastral Nr. topografic	Suprafața* (mp)	Observații / Referințe
A1	20719	Din acte: 800 Masurata: 801	Sector cadastral:6 Teren imprejmuit; pct"Acasa"

**B. Partea II. Proprietari și acte**

Inscrieri privitoare la dreptul de proprietate și alte drepturi reale		Referințe
<b>628 / 21/02/2002</b>		
Act Notarial nr. 880, din 20/02/2002 emis de NP Musat M;		
B1	Intabulare, drept de PROPRIETATEcumparare ca bun comun, dobandit prin Conventie, cota actuala 1/2 1) <b>CHIRU VIORICA</b> <i>OBSERVATII: (provenita din conversia CF 134)</i>	A1
<b>15274 / 04/10/2012</b>		
Act Notarial nr. 130, din 27/09/2012 emis de MINEA OCTAVIAN;		
B2	Intabulare, drept de PROPRIETATE, dobandit prin Succesiune, cota actuala 1/2 1) <b>CHIRU VIORICA</b>	A1

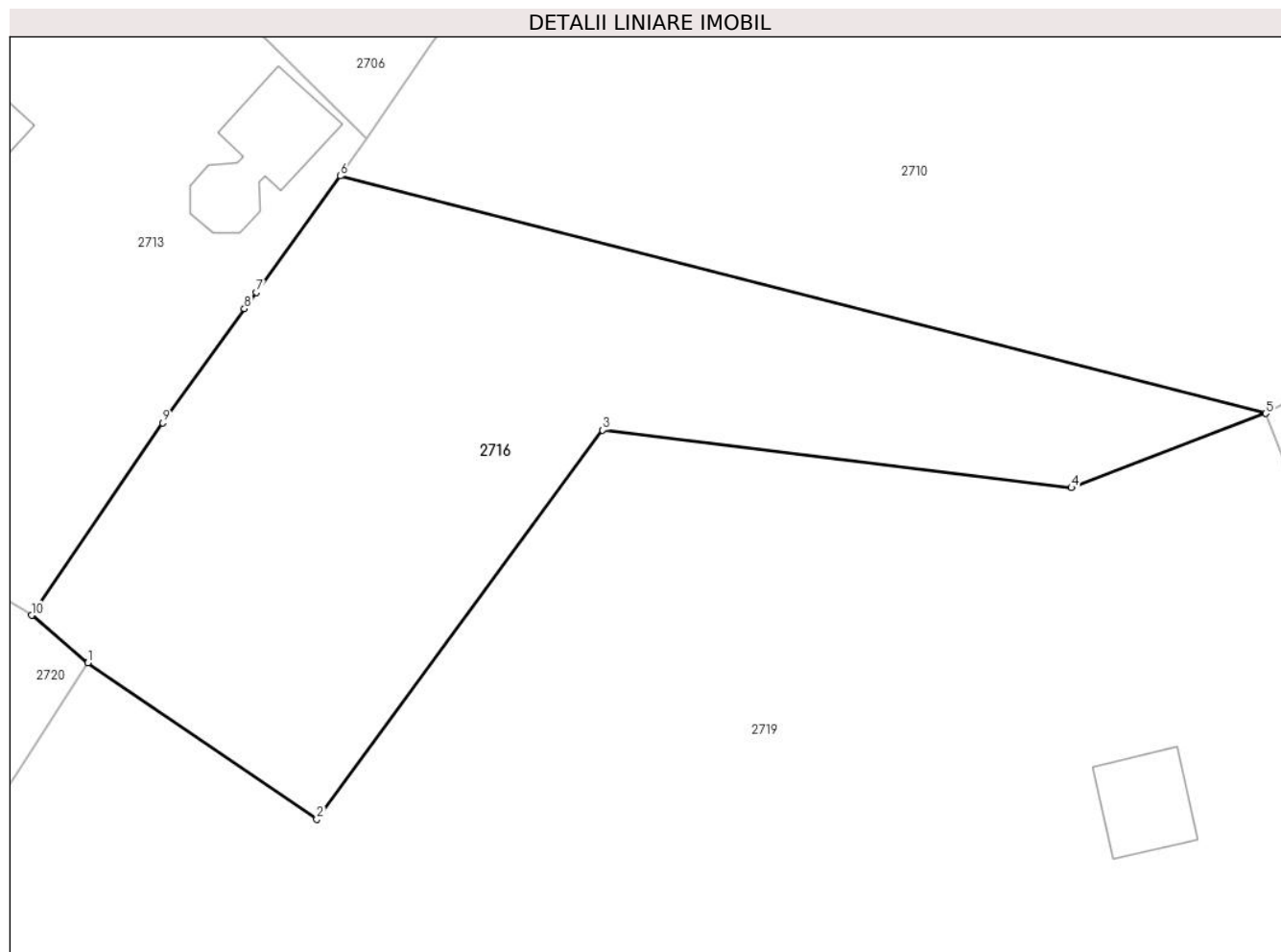
**C. Partea III. SARCINI .**

Inscrieri privind dezmembramintele dreptului de proprietate, drepturi reale de garanție și sarcini	Referințe
NU SUNT	

**Teren**

Nr cadastral	Suprafața (mp)*	Observații / Referințe
20719	Din acte: 800 Masurata: 801	pct"Acasa"

\* Suprafața este determinată în planul de proiecție Stereo 70.



**Date referitoare la teren**

Crt	Categorie folosință	Intra vilan	Suprafața (mp)	Tarla	Parcelă	Nr. topo	Observații / Referințe
1	faneata	DA	801	-	-	-	

**Lungime Segmente**

1) Valorile lungimilor segmentelor sunt obținute din proiecție în plan.

Punct început	X / Y	Punct sfârșit	X / Y	Lungime segment (** (m)
1	552.922,17 401.997,581	2	552.934,135 401.989,407	14.491
2	552.934,135 401.989,407	3	552.949,077 402.009,754	25.244
3	552.949,077 402.009,754	4	552.973,595 402.006,739	24.703
4	552.973,595 402.006,739	5	552.983,756 402.010,626	10.88
5	552.983,756 402.010,626	6	552.935,368 402.023,043	49.955

Punct început	X / Y	Punct sfârșit	X / Y	Lungime segment (** (m)
6	552.935,368 402.023,043	7	552.930,968 402.016,957	7.51
7	552.930,968 402.016,957	8	552.930,349 402.016,1	1.057
8	552.930,349 402.016,1	9	552.926,081 402.010,129	7.34
9	552.926,081 402.010,129	10	552.919,225 402.000,067	12.176
10	552.919,225 402.000,067	1	552.922,17 401.997,581	3.854

\*\* Lungimile segmentelor sunt determinate în planul de proiecție Stereo 70 și sunt rotunjite la 1 milimetru.

\*\*\* Distanța dintre puncte este formată din segmente cumulate ce sunt mai mici decât valoarea 1 milimetru.



**DATE DESPRE IMOBILUL NR. 2717**

Oficiul de Cadastru și Publicitate Imobiliară PRAHOVA  
Biroul de Cadastru și Publicitate Imobiliară Câmpina

**A. Partea I. Descrierea imobilului**

TEREN Intravilan

Nr. CF vechi:1014

Nr. cadastral vechi:10135

Adresa: Loc. Provita De Jos, Str Valceaua Pietrei, Nr. 537, Jud. Prahova

Nr. Crt	Nr cadastral Nr. topografic	Suprafața* (mp)	Observații / Referințe
A1	20209	Din acte: 2.300 Masurata: 2.326	Sector cadastral:6 Teren imprejmuit;

**Construcții**

Crt	Nr cadastral Nr. topografic	Adresa	Observații / Referințe
A1.1	20209-C1	Loc. Provita De Jos, Str Valceaua Pietrei, Nr. 537, Jud. Prahova	Nr. niveluri:1; S. construita la sol:55 mp; C1-garaj-SC=55 mp

**B. Partea II. Proprietari și acte**

Inscrieri privitoare la dreptul de proprietate și alte drepturi reale		Referințe
<b>9284 / 07/05/2008</b>		
Act Notarial nr. 2113, din 06/05/2008 emis de NP IVAN MIHAELA;		
B14	Intabulare, drept de PROPRIETATEcumparare ca bun comun, dobandit prin Conventie, cota actuala 4/8 1) LICU CORNELIA PUICA	A1, A1.1
<b>8832 / 23/05/2014</b>		
Act Notarial nr. 698, din 23/05/2014 emis de Baldan Draga Raluca;		
B15	se noteaza actul de lichidare a regiumului comunitatii legale intre sotul supravietuitor si mostenitori aut nr 698/23.05.2014-NP RALUCA DRAGA BALDAN	A1, A1.1
Act Notarial nr. 11, din 23/05/2014 emis de Baldan Draga Raluca;		
B16	Intabulare, drept de PROPRIETATE, dobandit prin Conventie, cota actuala 1/8 1) LICU CORNELIA PUICA	A1, A1.1
B17	Intabulare, drept de PROPRIETATE, dobandit prin Conventie, cota actuala 3/8 1) LICU ROBERT IOAN	A1, A1.1

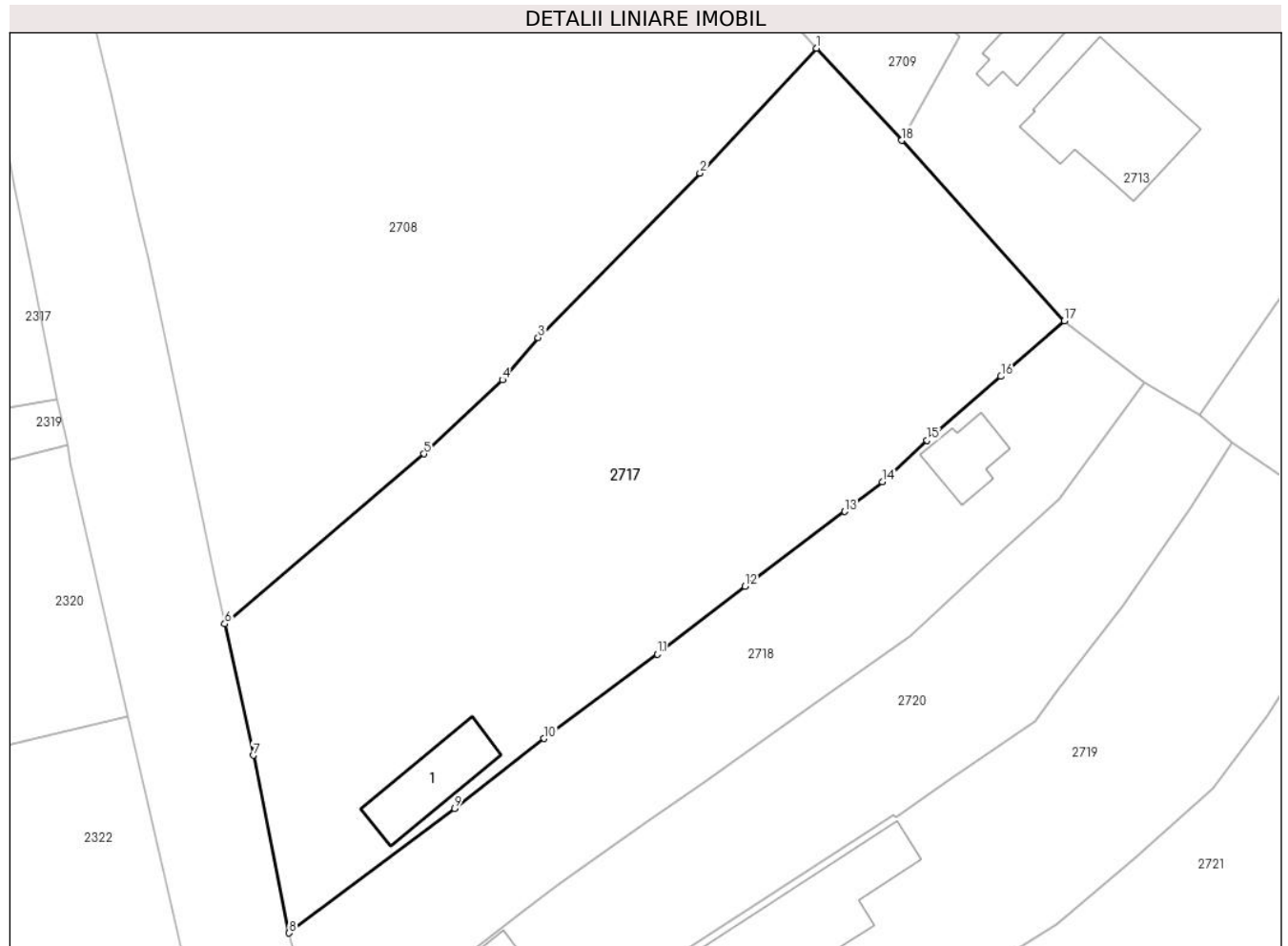
**C. Partea III. SARCINI .**

Inscrieri privind dezmembramintele dreptului de proprietate, drepturi reale de garanție și sarcini	Referințe
NU SUNT	

**Teren**

Nr cadastral	Suprafața (mp)*	Observații / Referințe
20209	Din acte: 2.300 Masurata: 2.326	

\* Suprafața este determinată în planul de proiecție Stereo 70.



**Date referitoare la teren**

Crt	Categorie folosință	Intra vilan	Suprafața (mp)	Tarla	Parcelă	Nr. topo	Observații / Referințe
1	curți constructii	DA	634	27	2071, 2072	-	
2	faneata	DA	1.692	27	2071, 2072	-	

**Date referitoare la construcții**

Crt	Număr	Destinație construcție	Supraf. (mp)	Situație juridică	Observații / Referințe
A1.1	20209-C1	constructii anexa	55	Cu acte	Nr. niveluri:1; S. construita la sol:55 mp; C1-garaj-SC=55 mp

**Lungime Segmente**

1) Valorile lungimilor segmentelor sunt obținute din proiecție în plan.

Punct început	X / Y	Punct sfârșit	X / Y	Lungime segment (** (m)
1	552.884,947 402.032,927	2	552.874,525 402.021,748	15.284
2	552.874,525 402.021,748	3	552.860,029 402.007,023	20.663
3	552.860,029 402.007,023	4	552.856,832 402.003,239	4.954



Punct început	X / Y	Punct sfârșit	X / Y	Lungime segment (** (m)
4	552.856,832 402.003,239	5	552.849,802 401.996,62	9.656
5	552.849,802 401.996,62	6	552.831,97 401.981,4	23.444
6	552.831,97 401.981,4	7	552.834,525 401.969,637	12.038
7	552.834,525 401.969,637	8	552.837,741 401.953,732	16.227
8	552.837,741 401.953,732	9	552.852,549 401.964,867	18.527
9	552.852,549 401.964,867	10	552.860,552 401.971,139	10.168
10	552.860,552 401.971,139	11	552.870,719 401.978,677	12.657
11	552.870,719 401.978,677	12	552.878,542 401.984,773	9.918
12	552.878,542 401.984,773	13	552.887,481 401.991,45	11.157
13	552.887,481 401.991,45	14	552.890,877 401.994,101	4.308
14	552.890,877 401.994,101	15	552.894,86 401.997,825	5.453
15	552.894,86 401.997,825	16	552.901,467 402.003,551	8.743
16	552.901,467 402.003,551	17	552.907,137 402.008,537	7.55
17	552.907,137 402.008,537	18	552.892,585 402.024,674	21.729
18	552.892,585 402.024,674	1	552.884,947 402.032,927	11.245

\*\* Lungimile segmentelor sunt determinate în planul de proiecție Stereo 70 și sunt rotunjite la 1 milimetru.

\*\*\* Distanța dintre puncte este formată din segmente cumulate ce sunt mai mici decât valoarea 1 milimetru.



**DATE DESPRE IMOBILUL NR. 2718**

Oficiul de Cadastru și Publicitate Imobiliară PRAHOVA  
Biroul de Cadastru și Publicitate Imobiliară Câmpina

**A. Partea I. Descrierea imobilului**

TEREN Intravilan

Nr. CF vechi:112  
Nr. cadastral vechi:150

Adresa: Loc. Provita De Jos, Jud. Prahova

Nr. Crt	Nr cadastral Nr. topografic	Suprafața* (mp)	Observații / Referințe
A1	20972	Din acte: 1.029 Masurata: 1.062	Sector cadastral:6 Teren imprejmuit;

**Construcții**

Crt	Nr cadastral Nr. topografic	Adresa	Observații / Referințe
A1.1	20972-C1	Loc. Provita De Jos, Jud. Prahova	Nr. niveluri:1; S. construita la sol:34 mp; Anexa

**B. Partea II. Proprietari și acte**

Inscrieri privitoare la dreptul de proprietate și alte drepturi reale	Referințe
<b>3314 / 05/10/2001</b>	
Act Notarial nr. 2507, din 04/10/2001 emis de NP Musat Margarit;	
B1	A1, A1.1
Intabulare, drept de PROPRIETATEcumparare ca bun comun, dobandit prin Conventie, cota actuala 1/1	
1) GADEA IULIAN	
2) GADEA IOANA	
OBSERVATII: (provenita din conversia CF 112)	

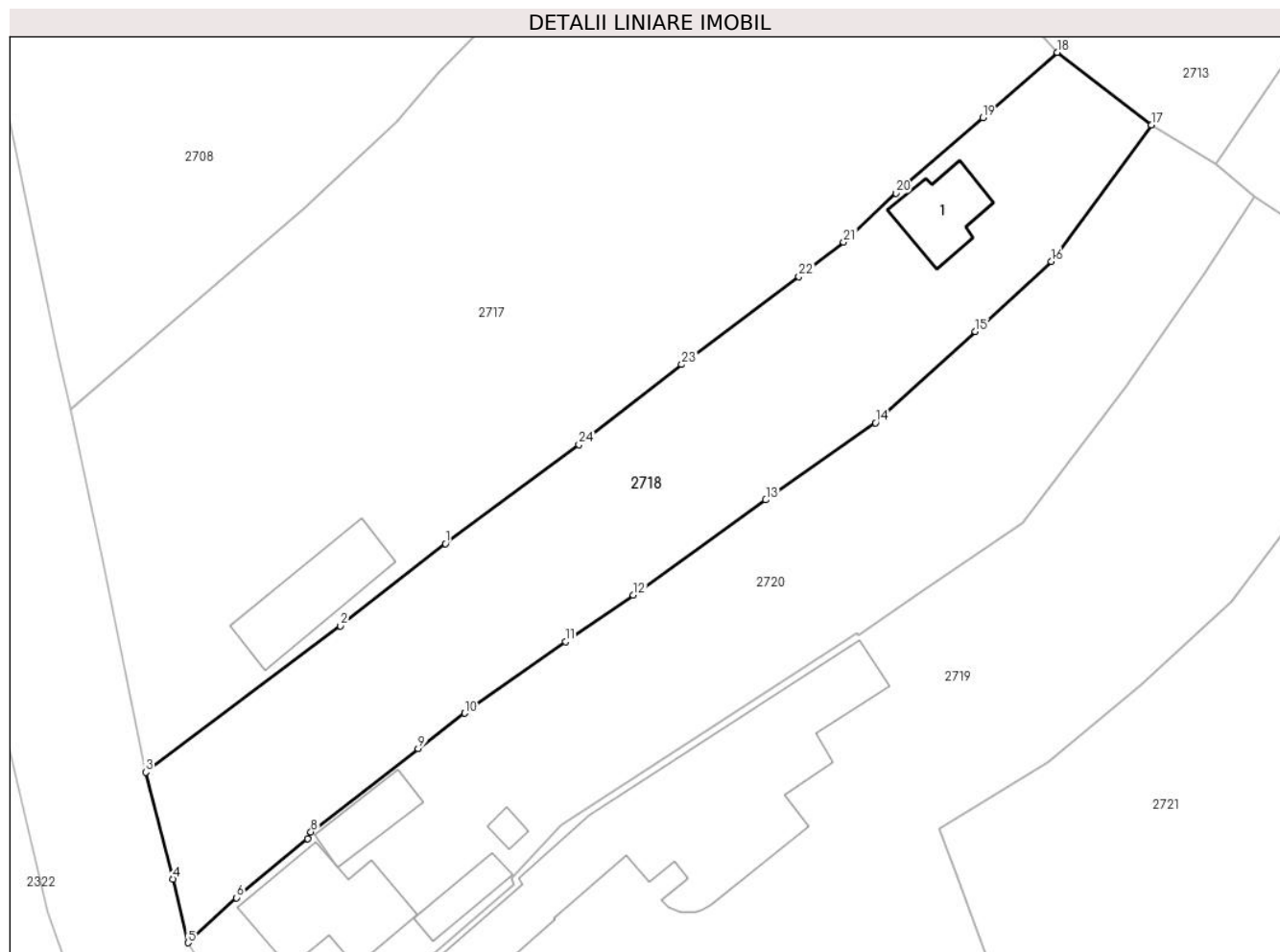
**C. Partea III. SARCINI .**

Inscrieri privind dezmembramintele dreptului de proprietate, drepturi reale de garanție și sarcini	Referințe
NU SUNT	

**Teren**

Nr cadastral	Suprafața (mp)*	Observații / Referințe
20972	Din acte: 1.029 Masurata: 1.062	

\* Suprafața este determinată în planul de proiecție Stereo 70.



**Date referitoare la teren**

Crt	Categorie folosință	Intra vilan	Suprafața (mp)	Tarla	Parcelă	Nr. topo	Observații / Referințe
1	curți constructii	DA	100	-	-	-	
2	faneata	DA	962	-	-	-	

**Date referitoare la construcții**

Crt	Număr	Destinație construcție	Supraf. (mp)	Situație juridică	Observații / Referințe
A1.1	20972-C1	constructii anexa	34	Cu acte	Nr. niveluri:1; S. construita la sol:34 mp; Anexa

**Lungime Segmente**

1) Valorile lungimilor segmentelor sunt obținute din proiecție în plan.

Punct început	X / Y	Punct sfârșit	X / Y	Lungime segment (** (m)
1	552.860,552 401.971,139	2	552.852,549 401.964,867	10.168
3	552.837,741 401.953,732	4	552.839,81 401.945,59	8.401
5	552.840,959 401.940,739	6	552.844,645 401.944,165	5.032

Punct început	X / Y	Punct sfârșit	X / Y	Lungime segment (** (m)
2	552.852,549 401.964,867	3	552.837,741 401.953,732	18.527
4	552.839,81 401.945,59	5	552.840,959 401.940,739	4.985
6	552.844,645 401.944,165	7	552.850,049 401.948,672	7.037

Punct început	X / Y	Punct sfârșit	X / Y	Lungime segment (** (m)
7	552.850,049 401.948,672	8	552.850,307 401.949,187	0.576
9	552.858,483 401.955,519	10	552.862,026 401.958,223	4.457
11	552.869,694 401.963,66	12	552.874,847 401.967,217	6.261
13	552.884,948 401.974,458	14	552.893,311 401.980,325	10.216
15	552.900,912 401.987,29	16	552.906,708 401.992,612	7.869
17	552.914,318 402.003,016	18	552.907,137 402.008,537	9.058
19	552.901,467 402.003,551	20	552.894,86 401.997,825	8.743
21	552.890,877 401.994,101	22	552.887,481 401.991,45	4.308
23	552.878,542 401.984,773	24	552.870,719 401.978,677	9.918

Punct început	X / Y	Punct sfârșit	X / Y	Lungime segment (** (m)
8	552.850,307 401.949,187	9	552.858,483 401.955,519	10.341
10	552.862,026 401.958,223	11	552.869,694 401.963,66	9.4
12	552.874,847 401.967,217	13	552.884,948 401.974,458	12.428
14	552.893,311 401.980,325	15	552.900,912 401.987,29	10.31
16	552.906,708 401.992,612	17	552.914,318 402.003,016	12.89
18	552.907,137 402.008,537	19	552.901,467 402.003,551	7.55
20	552.894,86 401.997,825	21	552.890,877 401.994,101	5.453
22	552.887,481 401.991,45	23	552.878,542 401.984,773	11.157
24	552.870,719 401.978,677	1	552.860,552 401.971,139	12.657

\*\* Lungimile segmentelor sunt determinate în planul de proiecție Stereo 70 și sunt rotunjite la 1 milimetru.

\*\*\* Distanța dintre puncte este formată din segmente cumulate ce sunt mai mici decât valoarea 1 milimetru.



**DATE DESPRE IMOBILUL NR. 2719**

Oficiul de Cadastru și Publicitate Imobiliară PRAHOVA  
Biroul de Cadastru și Publicitate Imobiliară Câmpina

**A. Partea I. Descrierea imobilului**

TEREN Intravilan

Adresa: Loc. Provita De Jos, Nr. 535, Jud. Prahova

Nr. Crt	Nr cadastral Nr. topografic	Suprafața* (mp)	Observații / Referințe
A1		Din acte: 3.650 Masurata: 4.054	Sector cadastral:6 Teren imprejmuit;

**Construcții**

Crt	Nr cadastral Nr. topografic	Adresa	Observații / Referințe
A1.1		Loc. Provita De Jos, Nr. 535, Jud. Prahova	Nr. niveluri:3; S. construita la sol:253 mp; Locuinta (Beci+P+M). Sc beci = 15.7mp, Sc parter = 253mp, Sc mansarda = 44mp, Sc desf. = 312.7mp.
A1.2		Loc. Provita De Jos, Nr. 535, Jud. Prahova	Nr. niveluri:1; S. construita la sol:28 mp; Anexa (P).
A1.3		Loc. Provita De Jos, Nr. 535, Jud. Prahova	Nr. niveluri:1; S. construita la sol:23 mp; Anexa (P).

**B. Partea II. Proprietari și acte**

Inscrieri privitoare la dreptul de proprietate și alte drepturi reale		Referințe
/		
Act Notarial nr. 130, din 27/09/2012 emis de NP Minea Octavian (certificat de mostenitor, Certificat de mostenitor nr. 898/26.01.1978, Certificat de mostenitor nr. 1025/21.09.1990, Contract de vanzare cumparare din 01.06.1966, Contract de vanzare cumparare nr. 1930/21.06.1980, Titlu de proprietate nr. 60570/11.04.1997);		
B1	Intabulare, drept de PROPRIETATE, dobandit prin Succesiune, cota actuala 1/1 1) CHIRU VIORICA	A1, A1.1, A1.2, A1.3

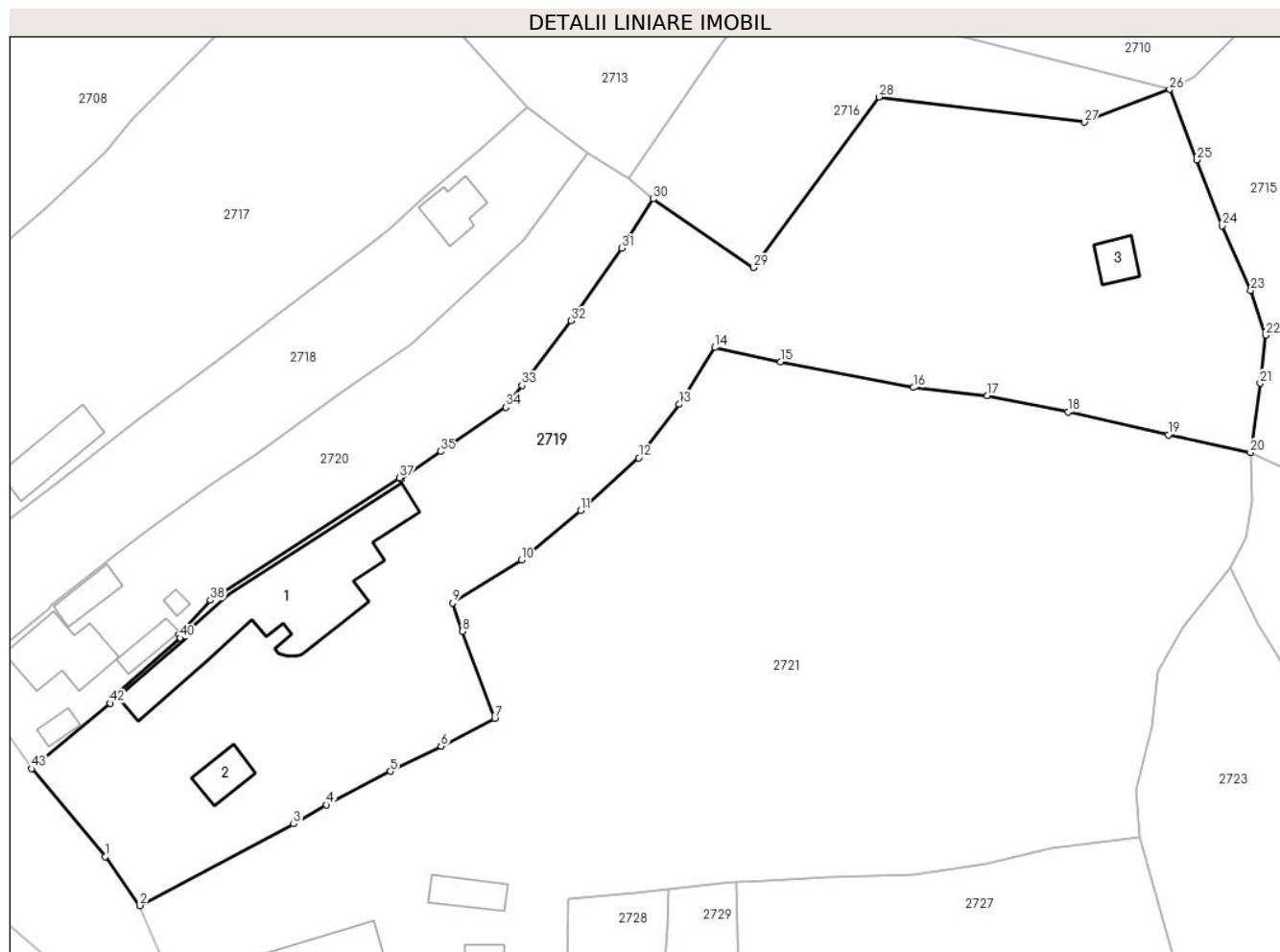
**C. Partea III. SARCINI .**

Inscrieri privind dezmembramintele dreptului de proprietate, drepturi reale de garanție și sarcini	Referințe
NU SUNT	

**Teren**

Nr cadastral	Suprafața (mp)*	Observații / Referințe
	Din acte: 3.650 Masurata: 4.054	

\* Suprafața este determinată în planul de proiecție Stereo 70.



**Date referitoare la teren**

Crt	Categorie folosință	Intra vilan	Suprafața (mp)	Tarla	Parcelă	Nr. topo	Observații / Referințe
1	curți constructii	DA	1.000	27	2076, 2076/1	-	
2	faneata	DA	3.054	27	2077, 2078	-	

**Date referitoare la construcții**

Crt	Număr	Destinație construcție	Supraf. (mp)	Situație juridică	Observații / Referințe
A1.1		construcții de locuințe	253	Cu acte	Nr. niveluri:3; S. construita la sol:253 mp; Locuinta (Beci+P+M). Sc beci = 15.7mp, Sc parter = 253mp, Sc mansarda = 44mp, Sc desf. = 312.7mp.
A1.2		construcții anexa	28	Cu acte	Nr. niveluri:1; S. construita la sol:28 mp; Anexa (P).
A1.3		construcții anexa	23	Cu acte	Nr. niveluri:1; S. construita la sol:23 mp; Anexa (P).

**Lungime Segmente**

1) Valorile lungimilor segmentelor sunt obținute din proiecție în plan.

Punct început	X / Y	Punct sfârșit	X / Y	Lungime segment	Punct început	X / Y	Punct sfârșit	X / Y	Lungime segment	Punct început	X / Y	Punct sfârșit	X / Y	Lungime segment



Punct început	X / Y	Punct sfârșit	X / Y	Lungime segment	Punct început	X / Y	Punct sfârșit	X / Y	Lungime segment	Punct început	X / Y	Punct sfârșit	X / Y	Lungime segment
1	552.856,762 401.919,148	2	552.860,937 401.913,308	7.179	2	552.860,937 401.913,308	3	552.879,241 401.923,051	20.736	3	552.879,241 401.923,051	4	552.883,184 401.925,305	4.542
4	552.883,184 401.925,305	5	552.890,808 401.929,32	8.617	5	552.890,808 401.929,32	6	552.896,838 401.932,333	6.741	6	552.896,838 401.932,333	7	552.903,235 401.935,613	7.189
7	552.903,235 401.935,613	8	552.899,397 401.946,0	11.073	8	552.899,397 401.946,0	9	552.898,195 401.949,389	3.596	9	552.898,195 401.949,389	10	552.906,456 401.954,5	9.714
10	552.906,456 401.954,5	11	552.913,49 401.960,416	9.191	11	552.913,49 401.960,416	12	552.920,418 401.966,705	9.357	12	552.920,418 401.966,705	13	552.925,243 401.973,083	7.997
13	552.925,243 401.973,083	14	552.929,499 401.979,854	7.997	14	552.929,499 401.979,854	15	552.937,342 401.978,137	8.029	15	552.937,342 401.978,137	16	552.953,197 401.975,089	16.145
16	552.953,197 401.975,089	17	552.962,025 401.974,116	8.881	17	552.962,025 401.974,116	18	552.971,635 401.972,159	9.807	18	552.971,635 401.972,159	19	552.983,615 401.969,453	12.282
19	552.983,615 401.969,453	20	552.993,391 401.967,326	10.005	20	552.993,391 401.967,326	21	552.994,56 401.975,595	8.351	21	552.994,56 401.975,595	22	552.995,211 401.981,337	5.779
22	552.995,211 401.981,337	23	552.993,421 401.986,69	5.644	23	552.993,421 401.986,69	24	552.990,024 401.994,4	8.425	24	552.990,024 401.994,4	25	552.986,966 402.002,254	8.428
25	552.986,966 402.002,254	26	552.983,756 402.010,626	8.966	26	552.983,756 402.010,626	27	552.973,595 402.006,739	10.88	27	552.973,595 402.006,739	28	552.949,077 402.009,754	24.703
28	552.949,077 402.009,754	29	552.934,135 401.989,407	25.244	29	552.934,135 401.989,407	30	552.922,17 401.997,581	14.491	30	552.922,17 401.997,581	31	552.918,423 401.991,724	6.953
31	552.918,423 401.991,724	32	552.912,355 401.983,057	10.58	32	552.912,355 401.983,057	33	552.906,503 401.975,348	9.679	33	552.906,503 401.975,348	34	552.904,548 401.972,739	3.26
34	552.904,548 401.972,739	35	552.896,812 401.967,473	9.358	35	552.896,812 401.967,473	36	552.892,021 401.964,138	5.837	36	552.892,021 401.964,138	37	552.891,891 401.964,338	0.239
37	552.891,891 401.964,338	38	552.869,332 401.949,719	26.882	38	552.869,332 401.949,719	39	552.865,562 401.945,609	5.577	39	552.865,562 401.945,609	40	552.865,754 401.945,199	0.453
40	552.865,754 401.945,199	41	552.857,676 401.938,188	10.696	41	552.857,676 401.938,188	42	552.857,351 401.937,431	0.824	42	552.857,351 401.937,431	43	552.848,004 401.929,632	12.173
43	552.848,004 401.929,632	1	552.856,762 401.919,148	13.661										

\*\* Lungimile segmentelor sunt determinate în planul de proiecție Stereo 70 și sunt rotunjite la 1 milimetru.

\*\*\* Distanța dintre puncte este formată din segmente cumulate ce sunt mai mici decât valoarea 1 milimetru.



**DATE DESPRE IMOBILUL NR. 2720**

Oficiul de Cadastru și Publicitate Imobiliară PRAHOVA  
Biroul de Cadastru și Publicitate Imobiliară Câmpina

**A. Partea I. Descrierea imobilului**

TEREN Intravilan

Adresa: Loc. Provita De Jos, Nr. 536, Jud. Prahova

Nr. Crt	Nr cadastral Nr. topografic	Suprafața* (mp)	Observații / Referințe
A1		Din acte: 1.200 Masurata: 1.183	Sector cadastral:6 Teren imprejmuit;

**Construcții**

Crt	Nr cadastral Nr. topografic	Adresa	Observații / Referințe
A1.1		Loc. Provita De Jos, Nr. 536, Jud. Prahova	Nr. niveluri:1; S. construita la sol:72 mp; Locuinta (P).

**B. Partea II. Proprietari și acte**

Inscrieri privitoare la dreptul de proprietate și alte drepturi reale		Referințe
/		
Act Notarial nr. 620, din 18/07/1980 emis de Notariatul de Stat Local Campina (certificat de mostenitor);		
B1	Intabulare, drept de PROPRIETATE, dobandit prin Succesiune, cota actuala 1/1 1) OPREA ION-GHEORGHE DEFUNCT:Da	A1, A1.1

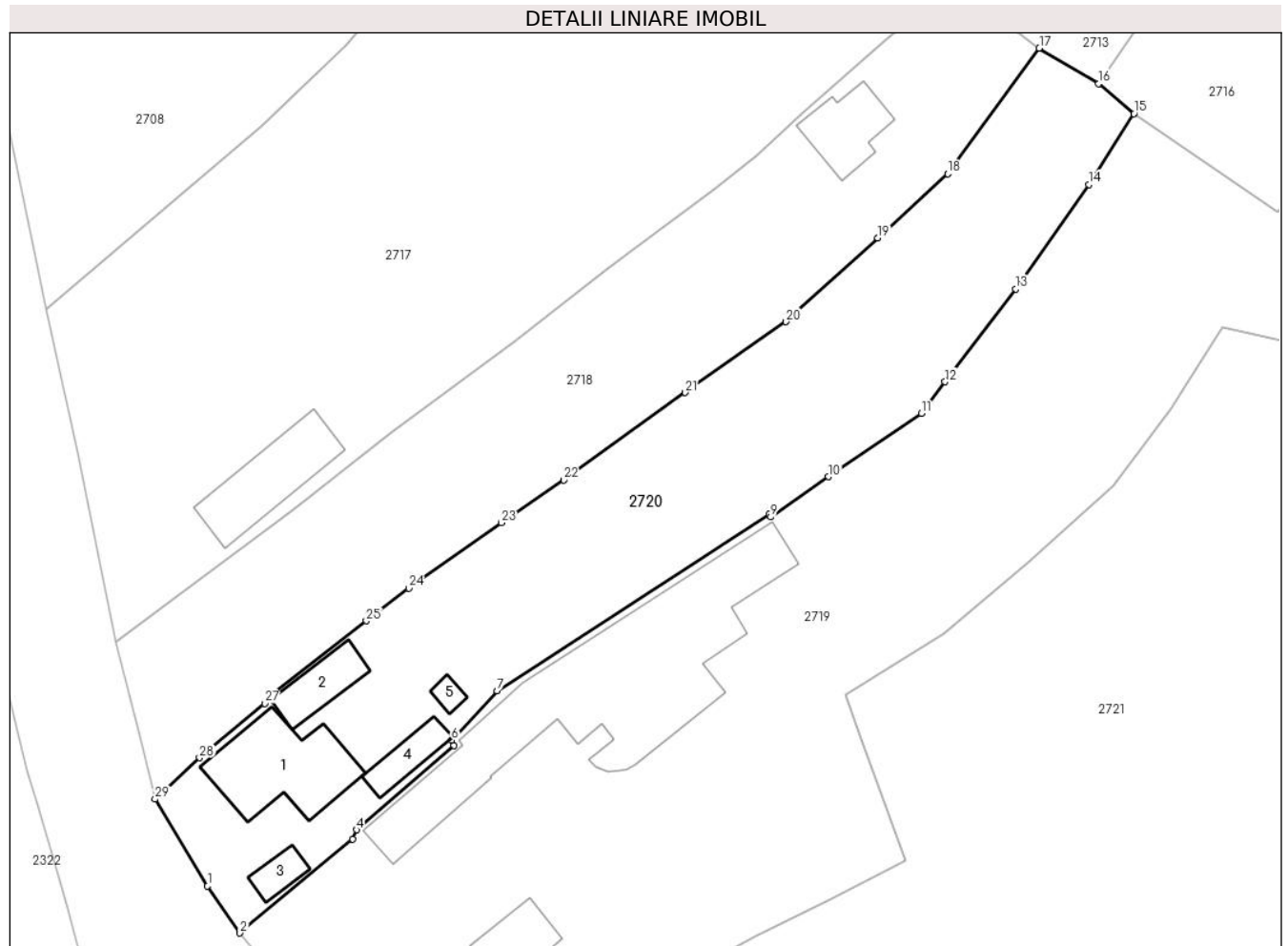
**C. Partea III. SARCINI .**

Inscrieri privind dezmembramintele dreptului de proprietate, drepturi reale de garanție și sarcini	Referințe
NU SUNT	

**Teren**

Nr cadastral	Suprafața (mp)*	Observații / Referințe
	Din acte: 1.200 Masurata: 1.183	

\* Suprafața este determinată în planul de proiecție Stereo 70.



**Date referitoare la teren**

Crt	Categorie folosință	Intra vilan	Suprafața (mp)	Tarla	Parcelă	Nr. topo	Observații / Referințe
1	curți constructii	DA	600	27	2074	-	
2	faneata	DA	583	27	2074	-	

**Date referitoare la construcții**

Crt	Număr	Destinație construcție	Supraf. (mp)	Situație juridică	Observații / Referințe
A1.1		construcții de locuințe	72	Cu acte	Nr. niveluri:1; S. construita la sol:72 mp; Locuinta (P).
A1.2		construcții anexa	25	Fara acte	Nr. niveluri:1; S. construita la sol:25 mp; Anexa (P).
A1.3		construcții anexa	11	Fara acte	Nr. niveluri:1; S. construita la sol:11 mp; Anexa (P).
A1.4		construcții anexa	18	Fara acte	Nr. niveluri:1; S. construita la sol:18 mp; Anexa (P).
A1.5		construcții anexa	5	Fara acte	Nr. niveluri:1; S. construita la sol:5 mp; Anexa (P).

## Lungime Segmente

1) Valorile lungimilor segmentelor sunt obținute din proiecție în plan.

Punct început	X / Y	Punct sfârșit	X / Y	Lungime segment (** (m)
1	552.845,312 401.933,518	2	552.848,004 401.929,632	4.727
3	552.857,351 401.937,431	4	552.857,676 401.938,188	0.824
5	552.865,754 401.945,199	6	552.865,562 401.945,609	0.453
7	552.869,332 401.949,719	8	552.891,891 401.964,338	26.882
9	552.892,021 401.964,138	10	552.896,812 401.967,473	5.837
11	552.904,548 401.972,739	12	552.906,503 401.975,348	3.26
13	552.912,355 401.983,057	14	552.918,423 401.991,724	10.58
15	552.922,17 401.997,581	16	552.919,225 402.000,067	3.854
17	552.914,318 402.003,016	18	552.906,708 401.992,612	12.89
19	552.900,912 401.987,29	20	552.893,311 401.980,325	10.31
21	552.884,948 401.974,458	22	552.874,847 401.967,217	12.428
23	552.869,694 401.963,66	24	552.862,026 401.958,223	9.4
25	552.858,483 401.955,519	26	552.850,307 401.949,187	10.341
27	552.850,049 401.948,672	28	552.844,645 401.944,165	7.037
29	552.840,959 401.940,739	1	552.845,312 401.933,518	8.432

Punct început	X / Y	Punct sfârșit	X / Y	Lungime segment (** (m)
2	552.848,004 401.929,632	3	552.857,351 401.937,431	12.173
4	552.857,676 401.938,188	5	552.865,754 401.945,199	10.696
6	552.865,562 401.945,609	7	552.869,332 401.949,719	5.577
8	552.891,891 401.964,338	9	552.892,021 401.964,138	0.239
10	552.896,812 401.967,473	11	552.904,548 401.972,739	9.358
12	552.906,503 401.975,348	13	552.912,355 401.983,057	9.679
14	552.918,423 401.991,724	15	552.922,17 401.997,581	6.953
16	552.919,225 402.000,067	17	552.914,318 402.003,016	5.725
18	552.906,708 401.992,612	19	552.900,912 401.987,29	7.869
20	552.893,311 401.980,325	21	552.884,948 401.974,458	10.216
22	552.874,847 401.967,217	23	552.869,694 401.963,66	6.261
24	552.862,026 401.958,223	25	552.858,483 401.955,519	4.457
26	552.850,307 401.949,187	27	552.850,049 401.948,672	0.576
28	552.844,645 401.944,165	29	552.840,959 401.940,739	5.032

\*\* Lungimile segmentelor sunt determinate în planul de proiecție Stereo 70 și sunt rotunjite la 1 milimetru.

\*\*\* Distanța dintre puncte este formată din segmente cumulate ce sunt mai mici decât valoarea 1 milimetru.



**DATE DESPRE IMOBILUL NR. 2721**

Oficiul de Cadastru și Publicitate Imobiliară PRAHOVA  
Biroul de Cadastru și Publicitate Imobiliară Câmpina

**A. Partea I. Descrierea imobilului**

TEREN Intravilan

Adresa: Loc. Provita De Jos, Nr. 533-534, Jud. Prahova

Nr. Crt	Nr cadastral Nr. topografic	Suprafața* (mp)	Observații / Referințe
A1		Din acte: 6.700 Masurata: 6.999	Sector cadastral:6 Teren imprejmuit;

**Construcții**

Crt	Nr cadastral Nr. topografic	Adresa	Observații / Referințe
A1.1		Loc. Provita De Jos, Nr. 533-534, Jud. Prahova	Nr. niveluri:2; S. construita la sol:97 mp; Locuinta (Beci+P). Sc beci = 18mp, Sc parter = 97mp, Sc desf. = 115mp.
A1.2		Loc. Provita De Jos, Nr. 533-534, Jud. Prahova	Nr. niveluri:1; S. construita la sol:123 mp; Locuinta (P).
A1.3		Loc. Provita De Jos, Nr. 533-534, Jud. Prahova	Nr. niveluri:1; S. construita la sol:30 mp; Anexa (P).
A1.4		Loc. Provita De Jos, Nr. 533-534, Jud. Prahova	Nr. niveluri:1; S. construita la sol:14 mp; Anexa (P)

**B. Partea II. Proprietari și acte**

Inscrieri privitoare la dreptul de proprietate și alte drepturi reale		Referințe
/		
Act Notarial nr. 95, din 02/02/2005 emis de NP Savulescu Vasile (certificat de mostenitor, Certificat de mostenitor nr. 120/30.03.2009, Contract de vanzare cumparare nr. 5236/20.11.1974);		
B1	Intabulare, drept de PROPRIETATE, dobandit prin Succesiune, cota actuala 1/1 1) NEDELCU PAUL	A1, A1.1, A1.2, A1.3, A1.4

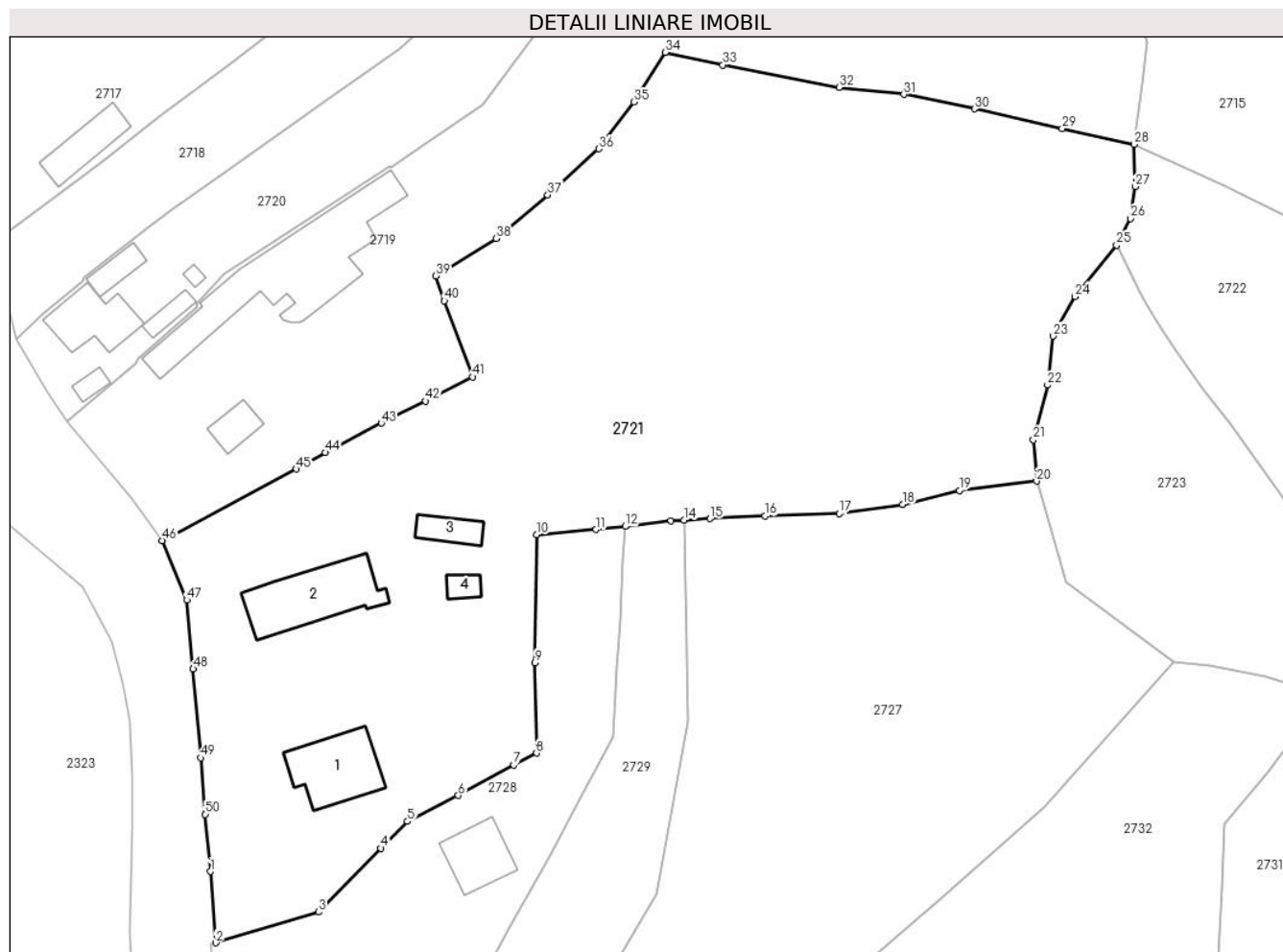
**C. Partea III. SARCINI .**

Inscrieri privind dezmembramintele dreptului de proprietate, drepturi reale de garanție și sarcini	Referințe
NU SUNT	

**Teren**

Nr cadastral	Suprafața (mp)*	Observații / Referințe
	Din acte: 6.700 Masurata: 6.999	

\* Suprafața este determinată în planul de proiecție Stereo 70.



**Date referitoare la teren**

Crt	Categorie folosință	Intra vilan	Suprafața (mp)	Tarla	Parcelă	Nr. topo	Observații / Referințe
1	curți constructii	DA	1.500	27	2080, 2081, 2082, 2083, 2084, 2085	-	
2	faneata	DA	5.499	27	2079	-	

**Date referitoare la construcții**

Crt	Număr	Destinație construcție	Supraf. (mp)	Situație juridică	Observații / Referințe
A1.1		construcții de locuințe	97	Cu acte	Nr. niveluri:2; S. construita la sol:97 mp; Locuinta (Beci+P). Sc beci = 18mp, Sc parter = 97mp, Sc desf. = 115mp.
A1.2		construcții de locuințe	123	Cu acte	Nr. niveluri:1; S. construita la sol:123 mp; Locuinta (P).
A1.3		construcții anexa	30	Cu acte	Nr. niveluri:1; S. construita la sol:30 mp; Anexa (P).
A1.4		construcții anexa	14	Cu acte	Nr. niveluri:1; S. construita la sol:14 mp; Anexa (P)



## Lungime Segmente

1) Valorile lungimilor segmentelor sunt obținute din proiecție în plan.

Punct început	X / Y	Punct sfârșit	X / Y	Lungime segment	Punct început	X / Y	Punct sfârșit	X / Y	Lungime segment	Punct început	X / Y	Punct sfârșit	X / Y	Lungime segment
1	552.867,511 401.868,211	2	552.868,226 401.858,492	9.745	2	552.868,226 401.858,492	3	552.882,255 401.862,692	14.644	3	552.882,255 401.862,692	4	552.890,753 401.871,376	12.15
4	552.890,753 401.871,376	5	552.894,362 401.875,046	5.147	5	552.894,362 401.875,046	6	552.901,293 401.878,583	7.781	6	552.901,293 401.878,583	7	552.908,856 401.882,717	8.619
7	552.908,856 401.882,717	8	552.911,972 401.884,348	3.517	8	552.911,972 401.884,348	9	552.911,725 401.896,669	12.323	9	552.911,725 401.896,669	10	552.912,001 401.914,125	17.458
10	552.912,001 401.914,125	11	552.920,081 401.914,816	8.109	11	552.920,081 401.914,816	12	552.924,046 401.915,237	3.987	12	552.924,046 401.915,237	13	552.930,294 401.916,037	6.299
13	552.930,294 401.916,037	14	552.932,064 401.916,123	1.772	14	552.932,064 401.916,123	15	552.935,627 401.916,296	3.568	15	552.935,627 401.916,296	16	552.943,13 401.916,657	7.512
16	552.943,13 401.916,657	17	552.953,191 401.916,985	10.066	17	552.953,191 401.916,985	18	552.961,842 401.918,261	8.745	18	552.961,842 401.918,261	19	552.969,596 401.920,133	7.977
19	552.969,596 401.920,133	20	552.980,139 401.921,398	10.619	20	552.980,139 401.921,398	21	552.979,694 401.927,057	5.676	21	552.979,694 401.927,057	22	552.981,609 401.934,519	7.704
22	552.981,609 401.934,519	23	552.982,352 401.941,182	6.704	23	552.982,352 401.941,182	24	552.985,354 401.946,578	6.175	24	552.985,354 401.946,578	25	552.991,055 401.953,555	9.01
25	552.991,055 401.953,555	26	552.992,921 401.957,225	4.117	26	552.992,921 401.957,225	27	552.993,566 401.961,561	4.384	27	552.993,566 401.961,561	28	552.993,391 401.967,326	5.768
28	552.993,391 401.967,326	29	552.983,615 401.969,453	10.005	29	552.983,615 401.969,453	30	552.971,635 401.972,159	12.282	30	552.971,635 401.972,159	31	552.962,025 401.974,116	9.807
31	552.962,025 401.974,116	32	552.953,197 401.975,089	8.881	32	552.953,197 401.975,089	33	552.937,342 401.978,137	16.145	33	552.937,342 401.978,137	34	552.929,499 401.979,854	8.029
34	552.929,499 401.979,854	35	552.925,243 401.973,083	7.997	35	552.925,243 401.973,083	36	552.920,418 401.966,705	7.997	36	552.920,418 401.966,705	37	552.913,49 401.960,416	9.357
37	552.913,49 401.960,416	38	552.906,456 401.954,5	9.191	38	552.906,456 401.954,5	39	552.898,195 401.949,389	9.714	39	552.898,195 401.949,389	40	552.899,397 401.946,0	3.596
40	552.899,397 401.946,0	41	552.903,235 401.935,613	11.073	41	552.903,235 401.935,613	42	552.896,838 401.932,333	7.189	42	552.896,838 401.932,333	43	552.890,808 401.929,32	6.741
43	552.890,808 401.929,32	44	552.883,184 401.925,305	8.617	44	552.883,184 401.925,305	45	552.879,241 401.923,051	4.542	45	552.879,241 401.923,051	46	552.860,937 401.913,308	20.736
46	552.860,937 401.913,308	47	552.864,289 401.905,203	8.771	47	552.864,289 401.905,203	48	552.865,161 401.895,813	9.43	48	552.865,161 401.895,813	49	552.866,183 401.883,708	12.148
49	552.866,183 401.883,708	50	552.866,79 401.876,005	7.727	50	552.866,79 401.876,005	1	552.867,511 401.868,211	7.827					

\*\* Lungimile segmentelor sunt determinate în planul de proiecție Stereo 70 și sunt rotunjite la 1 milimetru.

\*\*\* Distanța dintre puncte este formată din segmente cumulate ce sunt mai mici decât valoarea 1 milimetru.



**DATE DESPRE IMOBILUL NR. 2722**

Oficiul de Cadastru și Publicitate Imobiliară PRAHOVA  
Biroul de Cadastru și Publicitate Imobiliară Câmpina

**A. Partea I. Descrierea imobilului**

TEREN Intravilan

Adresa: Loc. Provita De Jos, Nr. 522, Jud. Prahova

Nr. Crt	Nr cadastral Nr. topografic	Suprafața* (mp)	Observații / Referințe
A1		Din acte: 1.977 Masurata: 1.966	Sector cadastral:6 Teren imprejmuit;

**Construcții**

Crt	Nr cadastral Nr. topografic	Adresa	Observații / Referințe
A1.1		Loc. Provita De Jos, Nr. 522, Jud. Prahova	Nr. niveluri:2; S. construita la sol:80 mp; Locuinta (Beci+P). Sc beci = 18.5mp, Sc parter = 80mp(+ Sc terase = 8.9 + 8.2mp), Sc desf. = 98.5mp.

**B. Partea II. Proprietari și acte**

Inscrieri privitoare la dreptul de proprietate și alte drepturi reale		Referințe
/		
Act Notarial nr. 1627, din 06/03/1992 emis de Notariatul de Stat Local Campina (contract de vanzare-cumparare);		
B1	Intabulare, drept de PROPRIETATE, dobandit prin Conventie, cota actuala 1/1 1) JIANU MARCEL 2) JIANU TATIANA	A1, A1.1

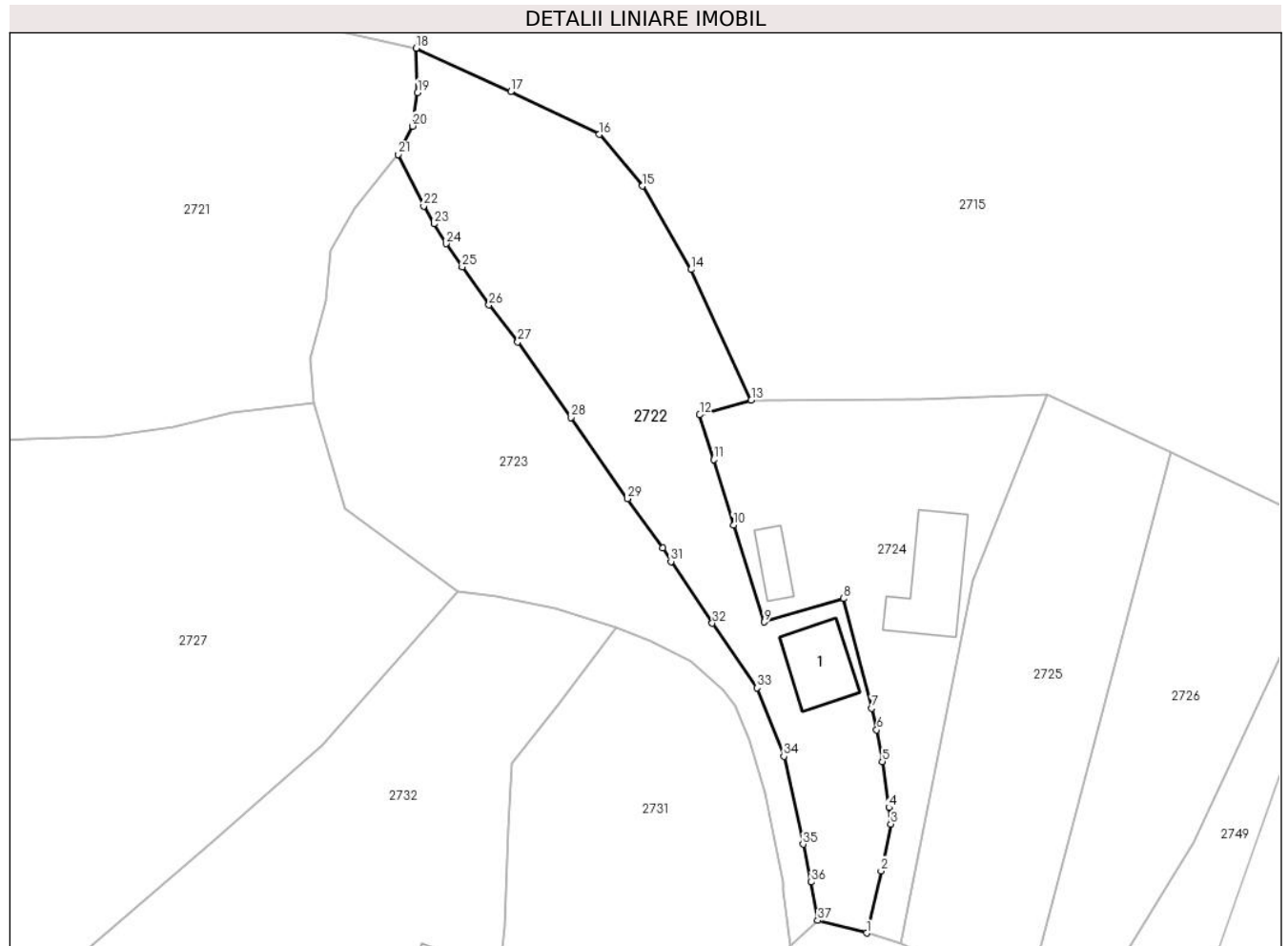
**C. Partea III. SARCINI .**

Inscrieri privind dezmembramintele dreptului de proprietate, drepturi reale de garanție și sarcini	Referințe
NU SUNT	

**Teren**

Nr cadastral	Suprafața (mp)*	Observații / Referințe
	Din acte: 1.977 Masurata: 1.966	

\* Suprafața este determinată în planul de proiecție Stereo 70.



**Date referitoare la teren**

Crt	Categorie folosință	Intra vilan	Suprafața (mp)	Tarla	Parcelă	Nr. topo	Observații / Referințe
1	curți constructii	DA	700	27	2028	-	
2	faneata	DA	1.266	27	2026	-	

**Date referitoare la construcții**

Crt	Număr	Destinație construcție	Supraf. (mp)	Situație juridică	Observații / Referințe
A1.1		construcții de locuințe	80	Cu acte	Nr. niveluri:2; S. construita la sol:80 mp; Locuinta (Beci+P). Sc beci = 18.5mp, Sc parter = 80mp(+ Sc terase = 8.9 + 8.2mp), Sc desf. = 98.5mp.

**Lungime Segmente**

1) Valorile lungimilor segmentelor sunt obținute din proiecție în plan.

Punct început	X / Y	Punct sfârșit	X / Y	Lungime segment (** (m)
1	553.051,812 401.852,595	2	553.053,677 401.860,649	8.267
3	553.054,938 401.866,724	4	553.054,697 401.868,857	2.147

Punct început	X / Y	Punct sfârșit	X / Y	Lungime segment (** (m)
2	553.053,677 401.860,649	3	553.054,938 401.866,724	6.204
4	553.054,697 401.868,857	5	553.053,826 401.874,83	6.036

Punct început	X / Y	Punct sfârșit	X / Y	Lungime segment (** (m)
5	553.053,826 401.874,83	6	553.053,121 401.878,937	4.167
7	553.052,47 401.881,753	8	553.048,839 401.895,968	14.671
9	553.038,514 401.892,931	10	553.034,538 401.905,477	13.161
11	553.031,985 401.913,974	12	553.030,14 401.919,793	6.105
13	553.036,843 401.921,715	14	553.029,046 401.938,634	18.629
15	553.022,716 401.949,463	16	553.017,147 401.956,139	8.694
17	553.005,642 401.961,681	18	552.993,391 401.967,326	13.489
19	552.993,566 401.961,561	20	552.992,921 401.957,225	4.384
21	552.991,055 401.953,555	22	552.994,354 401.946,867	7.458
23	552.995,686 401.944,552	24	552.997,278 401.941,973	3.031
25	552.999,349 401.938,964	26	553.002,824 401.934,031	6.034
27	553.006,546 401.929,23	28	553.013,441 401.919,442	11.972
29	553.020,77 401.908,904	30	553.025,34 401.902,497	7.869
31	553.026,428 401.900,768	32	553.031,79 401.892,776	9.624
33	553.037,592 401.884,402	34	553.041,069 401.875,5	9.557
35	553.043,566 401.864,115	36	553.044,629 401.859,193	5.035
37	553.045,477 401.854,215	1	553.051,812 401.852,595	6.539

Punct început	X / Y	Punct sfârșit	X / Y	Lungime segment (** (m)
6	553.053,121 401.878,937	7	553.052,47 401.881,753	2.89
8	553.048,839 401.895,968	9	553.038,514 401.892,931	10.762
10	553.034,538 401.905,477	11	553.031,985 401.913,974	8.872
12	553.030,14 401.919,793	13	553.036,843 401.921,715	6.973
14	553.029,046 401.938,634	15	553.022,716 401.949,463	12.543
16	553.017,147 401.956,139	17	553.005,642 401.961,681	12.77
18	552.993,391 401.967,326	19	552.993,566 401.961,561	5.768
20	552.992,921 401.957,225	21	552.991,055 401.953,555	4.117
22	552.994,354 401.946,867	23	552.995,686 401.944,552	2.67
24	552.997,278 401.941,973	25	552.999,349 401.938,964	3.653
26	553.002,824 401.934,031	27	553.006,546 401.929,23	6.076
28	553.013,441 401.919,442	29	553.020,77 401.908,904	12.836
30	553.025,34 401.902,497	31	553.026,428 401.900,768	2.043
32	553.031,79 401.892,776	33	553.037,592 401.884,402	10.188
34	553.041,069 401.875,5	35	553.043,566 401.864,115	11.656
36	553.044,629 401.859,193	37	553.045,477 401.854,215	5.05

\*\* Lungimile segmentelor sunt determinate în planul de proiecție Stereo 70 și sunt rotunjite la 1 milimetru.

\*\*\* Distanța dintre puncte este formată din segmente cumulate ce sunt mai mici decât valoarea 1 milimetru.



**DATE DESPRE IMOBILUL NR. 2723**

Oficiul de Cadastru și Publicitate Imobiliară PRAHOVA  
Biroul de Cadastru și Publicitate Imobiliară Câmpina

**A. Partea I. Descrierea imobilului**

TEREN Intravilan

Adresa: Loc. Provita De Jos, Jud. Prahova

Nr. Crt	Nr cadastral Nr. topografic	Suprafața* (mp)	Observații / Referințe
A1		1.688	Sector cadastral:6 Teren imprejmuit;

**B. Partea II. Proprietari și acte**

Inscrieri privitoare la dreptul de proprietate și alte drepturi reale		Referințe
/		
Act Normativ nr. 7, din 13/03/1996 emis de Parlamentul României (lege);		
B1	Inscrierea posesiei, drept de PROPRIETATE, dobandit prin Lege, cota actuala 1/1 1) NEIDENTIFICAT NEIDENTIFICAT	A1
Act Normativ nr. 7, din 13/03/1996 emis de Parlamentul României, (art.13); (lege);		
B2	Se noteaza mentiunea de proprietar neidentificat.	A1

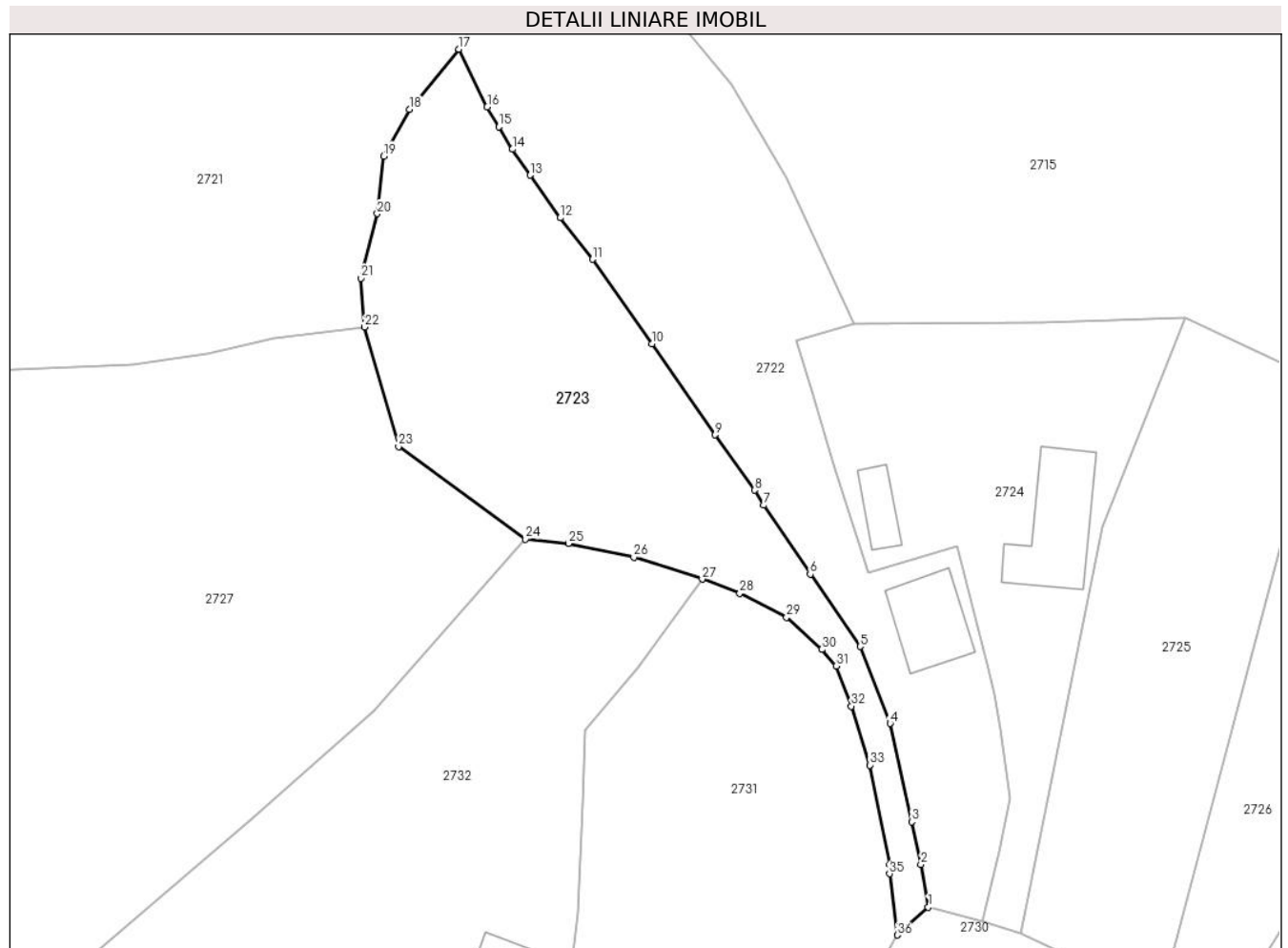
**C. Partea III. SARCINI .**

Inscrieri privind dezmembramintele dreptului de proprietate, drepturi reale de garanție și sarcini	Referințe
NU SUNT	

**Teren**

Nr cadastral	Suprafața (mp)*	Observații / Referințe
	1.688	

\* Suprafața este determinată în planul de proiecție Stereo 70.



**Date referitoare la teren**

Crt	Categorie folosință	Intra vilan	Suprafața (mp)	Tarla	Parcelă	Nr. topo	Observații / Referințe
1	faneata	DA	1.688	27	2025	-	

**Lungime Segmente**

1) Valorile lungimilor segmentelor sunt obținute din proiecție în plan.

Punct început	X / Y	Punct sfârșit	X / Y	Lungime segment (** (m)
1	553.045,477 401.854,215	2	553.044,629 401.859,193	5.05
3	553.043,566 401.864,115	4	553.041,069 401.875,5	11.656
5	553.037,592 401.884,402	6	553.031,79 401.892,776	10.188
7	553.026,428 401.900,768	8	553.025,34 401.902,497	2.043
9	553.020,77 401.908,904	10	553.013,441 401.919,442	12.836

Punct început	X / Y	Punct sfârșit	X / Y	Lungime segment (** (m)
2	553.044,629 401.859,193	3	553.043,566 401.864,115	5.035
4	553.041,069 401.875,5	5	553.037,592 401.884,402	9.557
6	553.031,79 401.892,776	7	553.026,428 401.900,768	9.624
8	553.025,34 401.902,497	9	553.020,77 401.908,904	7.869
10	553.013,441 401.919,442	11	553.006,546 401.929,23	11.972



Punct început	X / Y	Punct sfârșit	X / Y	Lungime segment (** (m)
11	553.006,546 401.929,23	12	553.002,824 401.934,031	6.076
13	552.999,349 401.938,964	14	552.997,278 401.941,973	3.653
15	552.995,686 401.944,552	16	552.994,354 401.946,867	2.67
17	552.991,055 401.953,555	18	552.985,354 401.946,578	9.01
19	552.982,352 401.941,182	20	552.981,609 401.934,519	6.704
21	552.979,694 401.927,057	22	552.980,139 401.921,398	5.676
23	552.984,083 401.907,562	24	552.998,77 401.896,82	18.196
25	553.003,775 401.896,332	26	553.011,346 401.894,755	7.733
27	553.019,272 401.892,202	28	553.023,635 401.890,561	4.661
29	553.029,059 401.887,803	30	553.033,146 401.884,061	5.541
31	553.034,807 401.882,135	32	553.036,559 401.877,494	4.961
33	553.038,707 401.870,671	34	553.040,979 401.859,137	11.756
35	553.040,99 401.858,105	36	553.041,885 401.851,006	7.155

Punct început	X / Y	Punct sfârșit	X / Y	Lungime segment (** (m)
12	553.002,824 401.934,031	13	552.999,349 401.938,964	6.034
14	552.997,278 401.941,973	15	552.995,686 401.944,552	3.031
16	552.994,354 401.946,867	17	552.991,055 401.953,555	7.458
18	552.985,354 401.946,578	19	552.982,352 401.941,182	6.175
20	552.981,609 401.934,519	21	552.979,694 401.927,057	7.704
22	552.980,139 401.921,398	23	552.984,083 401.907,562	14.387
24	552.998,77 401.896,82	25	553.003,775 401.896,332	5.029
26	553.011,346 401.894,755	27	553.019,272 401.892,202	8.328
28	553.023,635 401.890,561	29	553.029,059 401.887,803	6.085
30	553.033,146 401.884,061	31	553.034,807 401.882,135	2.543
32	553.036,559 401.877,494	33	553.038,707 401.870,671	7.153
34	553.040,979 401.859,137	35	553.040,99 401.858,105	1.032
36	553.041,885 401.851,006	1	553.045,477 401.854,215	4.817

\*\* Lungimile segmentelor sunt determinate în planul de proiecție Stereo 70 și sunt rotunjite la 1 milimetru.

\*\*\* Distanța dintre puncte este formată din segmente cumulate ce sunt mai mici decât valoarea 1 milimetru.



**DATE DESPRE IMOBILUL NR. 2724**

Oficiul de Cadastru și Publicitate Imobiliară PRAHOVA  
Biroul de Cadastru și Publicitate Imobiliară Câmpina

**A. Partea I. Descrierea imobilului**

TEREN Intravilan

Nr. CF vechi:437(e:437)  
Nr. cadastral vechi:580(e:10345)

Adresa: Loc. Provita De Jos, Str Valceaua Pietrei, Nr. 523, Jud. Prahova

Nr. Crt	Nr cadastral Nr. topografic	Suprafața* (mp)	Observații / Referințe
A1	20252	Din acte: 1.301 Masurata: 1.314	Sector cadastral:6 Teren imprejmuit;

**Construcții**

Crt	Nr cadastral Nr. topografic	Adresa	Observații / Referințe
A1.1	20252-C1	Loc. Provita De Jos, Str Valceaua Pietrei, Nr. 523, Jud. Prahova	Nr. niveluri:1; S. construita la sol:33 mp; C1-LOCUINTA SUPRAFATA CONSTRUITA DESFASURATA=33MP
A1.2	20252-C2	Loc. Provita De Jos, Str Valceaua Pietrei, Nr. 523, Jud. Prahova	Nr. niveluri:2; S. construita la sol:118 mp; C2-LOCUINTA-SUPRAFATA CONSTRUITA DESFASURATA=199MP; SUPRAFATA CONSTRUITA MANSARDA=81MP

**B. Partea II. Proprietari și acte**

Inscrieri privitoare la dreptul de proprietate și alte drepturi reale		Referințe
<b>16850 / 29/04/2022</b>		
Act Notarial nr. 590, din 28/04/2022 emis de NICA ROXANA ELENA;		
B16	se radiaza promisiunea bilaterala de vanzare cumparare aut nr 313/07.02.2020 NP Roxana Andreea Musat de sub B9 in baza c.v.c aut nr 590 din 28.04.2022 emis de NP NICA ROXANA ELENA	A1, A1.1, A1.2
B17	Intabulare, drept de PROPRIETATEcumparare ca bun comun, dobandit prin Conventie, cota actuala 1/1 1) VOICU OCTAVIAN CONSTANTIN 2) VOICU ELENA-MICSUNICA	A1, A1.1, A1.2

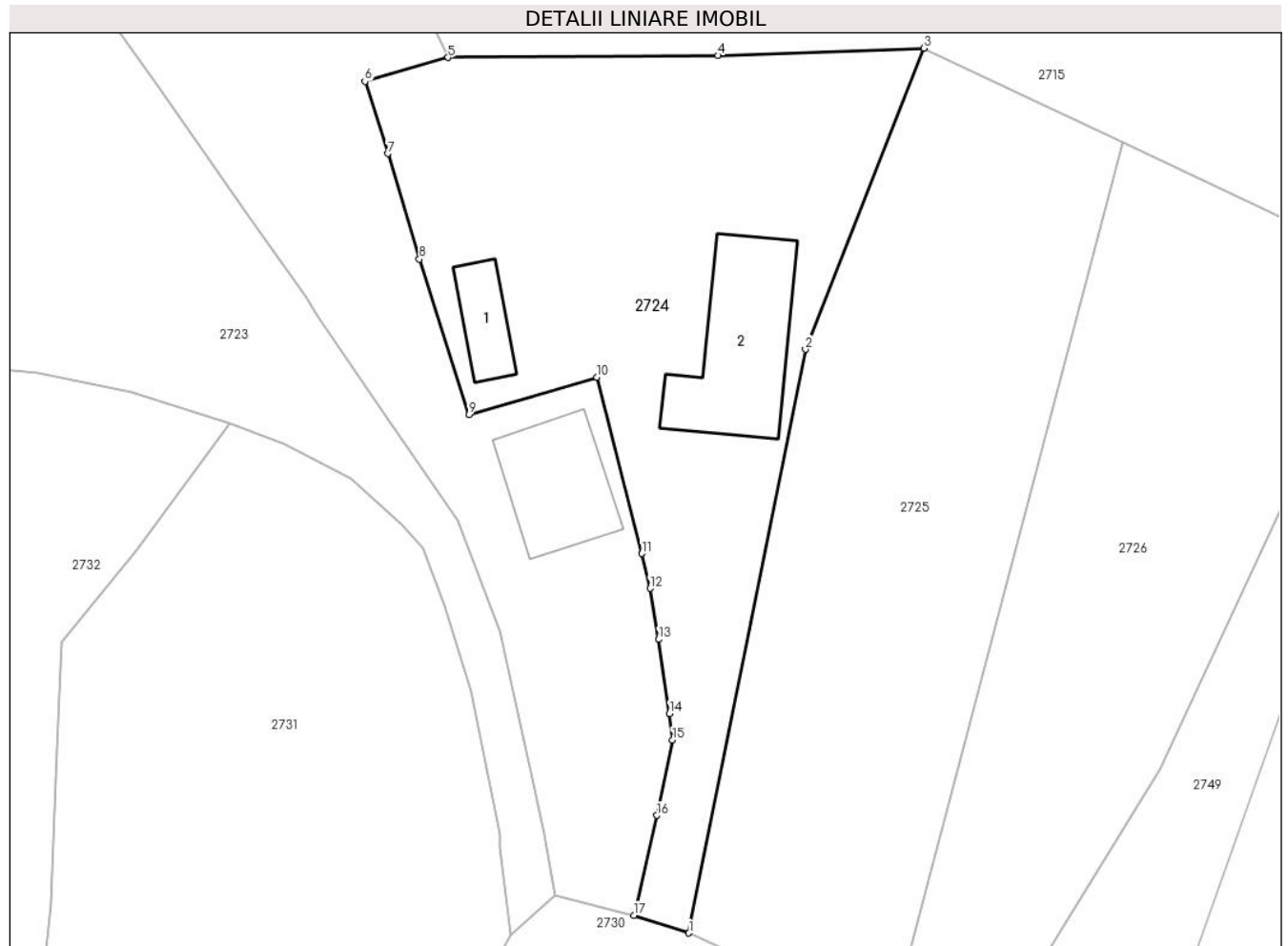
**C. Partea III. SARCINI**

Inscrieri privind dezmembramintele dreptului de proprietate, drepturi reale de garanție și sarcini		Referințe
<b>42624 / 21/10/2021</b>		
Act Notarial nr. 1683, din 20/10/2021 emis de NP NICA ROXANA ELENA;		
C5	se radiaza ipoteca legala inscrisa prin inch.34592/2021 de sub C4, in baza declaratiei aut. sub nr.1683/20.10.2021-NP Nica Roxana Elena, asupra cotei de 1/2 din imobil propr.lui Oancea Berta Mariana	A1, A1.1, A1.2

**Teren**

Nr cadastral	Suprafața (mp)*	Observații / Referințe
20252	Din acte: 1.301 Masurata: 1.314	

\* Suprafața este determinată în planul de proiecție Stereo 70.



**Date referitoare la teren**

Crt	Categorie folosință	Intra vilan	Suprafața (mp)	Tarla	Parcelă	Nr. topo	Observații / Referințe
1	arabil	DA	727	27	2026/1, 2027, 2029, 2031, 2032	-	
2	curti constructii	DA	587	27	2026/1, 2027, 2029, 2031, 2032	-	

**Date referitoare la construcții**

Crt	Număr	Destinație construcție	Supraf. (mp)	Situație juridică	Observații / Referințe
A1.1	20252-C1	construcții de locuințe	33	Cu acte	Nr. niveluri:1; S. construita la sol:33 mp; C1-LOCUINTA SUPRAFATA CONSTRUITA DESFASURATA=33MP
A1.2	20252-C2	construcții de locuințe	118	Cu acte	Nr. niveluri:2; S. construita la sol:118 mp; C2-LOCUINTA- SUPRAFATA CONSTRUITA SUPRAFATA CONSTRUITA MANSARDA=81MP

**Lungime Segmente**

1) Valorile lungimilor segmentelor sunt obținute din proiecție în plan.

Punct început	X / Y	Punct sfârșit	X / Y	Lungime segment (** (m)
1	553.056,253 401.851,179	2	553.065,651 401.898,207	47.958
2	553.065,651 401.898,207	3	553.075,216 401.922,468	26.078
3	553.075,216 401.922,468	4	553.058,586 401.921,873	16.641
4	553.058,586 401.921,873	5	553.036,843 401.921,715	21.744
5	553.036,843 401.921,715	6	553.030,14 401.919,793	6.973
6	553.030,14 401.919,793	7	553.031,985 401.913,974	6.105
7	553.031,985 401.913,974	8	553.034,538 401.905,477	8.872
8	553.034,538 401.905,477	9	553.038,514 401.892,931	13.161
9	553.038,514 401.892,931	10	553.048,839 401.895,968	10.762
10	553.048,839 401.895,968	11	553.052,47 401.881,753	14.671
11	553.052,47 401.881,753	12	553.053,121 401.878,937	2.89
12	553.053,121 401.878,937	13	553.053,826 401.874,83	4.167
13	553.053,826 401.874,83	14	553.054,697 401.868,857	6.036
14	553.054,697 401.868,857	15	553.054,938 401.866,724	2.147
15	553.054,938 401.866,724	16	553.053,677 401.860,649	6.204
16	553.053,677 401.860,649	17	553.051,812 401.852,595	8.267
17	553.051,812 401.852,595	1	553.056,253 401.851,179	4.661

\*\* Lungimile segmentelor sunt determinate în planul de proiecție Stereo 70 și sunt rotunjite la 1 milimetru.

\*\*\* Distanța dintre puncte este formată din segmente cumulate ce sunt mai mici decât valoarea 1 milimetru.



**DATE DESPRE IMOBILUL NR. 2725**

Oficiul de Cadastru și Publicitate Imobiliară PRAHOVA  
Biroul de Cadastru și Publicitate Imobiliară Câmpina

**A. Partea I. Descrierea imobilului**

TEREN Intravilan

Nr. CF vechi:110  
Nr. cadastral vechi:149

Adresa: Loc. Provita De Jos, Jud. Prahova

Nr. Crt	Nr cadastral Nr. topografic	Suprafața* (mp)	Observații / Referințe
A1	20964	Din acte: 1.411 Masurata: 1.413	Sector cadastral:6 Teren imprejmuit;

**B. Partea II. Proprietari și acte**

Inscrieri privitoare la dreptul de proprietate și alte drepturi reale	Referințe
<b>28767 / 20/07/2021</b>	
Act Notarial nr. 4003, din 16/07/2021 emis de Schuster Elena Mariana;	
B2	A1
Intabulare, drept de PROPRIETATEcumparare ca bun comun, dobandit prin Conventie, cota actuala 1/1	
1) VOICU ELENA-MICSUNICA	
2) VOICU OCTAVIAN CONSTANTIN	

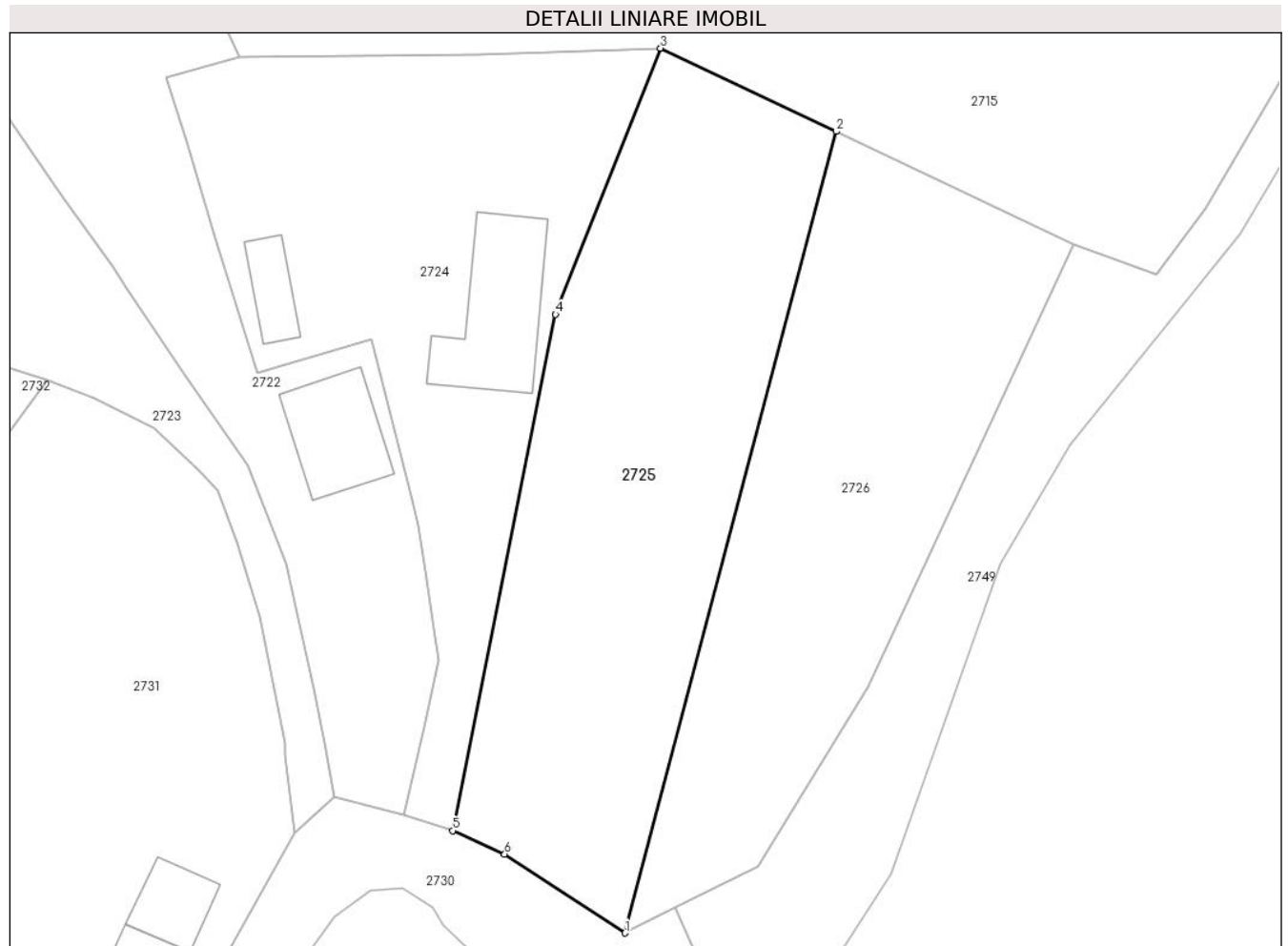
**C. Partea III. SARCINI .**

Inscrieri privind dezmembramintele dreptului de proprietate, drepturi reale de garanție și sarcini	Referințe
NU SUNT	

**Teren**

Nr cadastral	Suprafața (mp)*	Observații / Referințe
20964	Din acte: 1.411 Masurata: 1.413	

\* Suprafața este determinată în planul de proiecție Stereo 70.



**Date referitoare la teren**

Crt	Categorie folosință	Intra vilan	Suprafața (mp)	Tarla	Parcelă	Nr. topo	Observații / Referințe
1	faneata	DA	1.413	-	-	-	

**Lungime Segmente**

1) Valorile lungimilor segmentelor sunt obținute din proiecție în plan.

Punct început	X / Y	Punct sfârșit	X / Y	Lungime segment (** (m)
1	553.071,966 401.841,844	2	553.091,246 401.914,882	75.54
2	553.091,246 401.914,882	3	553.075,216 401.922,468	17.734
3	553.075,216 401.922,468	4	553.065,651 401.898,207	26.078
4	553.065,651 401.898,207	5	553.056,253 401.851,179	47.958
5	553.056,253 401.851,179	6	553.061,002 401.849,027	5.214



Punct început	X / Y	Punct sfârșit	X / Y	Lungime segment (** (m)
6	553.061,002 401.849,027	1	553.071,966 401.841,844	13.108

\*\* Lungimile segmentelor sunt determinate în planul de proiecție Stereo 70 și sunt rotunjite la 1 milimetru.

\*\*\* Distanța dintre puncte este formată din segmente cumulate ce sunt mai mici decât valoarea 1 milimetru.



**DATE DESPRE IMOBILUL NR. 2726**

Oficiul de Cadastru și Publicitate Imobiliară PRAHOVA  
Biroul de Cadastru și Publicitate Imobiliară Câmpina

**A. Partea I. Descrierea imobilului**

TEREN Intravilan

Nr. CF vechi:1501  
Nr. cadastral vechi:83

Adresa: Loc. Provita De Jos, Jud. Prahova

Nr. Crt	Nr cadastral Nr. topografic	Suprafața* (mp)	Observații / Referințe
A1	20605	1.195	Sector cadastral:6 Teren imprejmuit;

**B. Partea II. Proprietari și acte**

Inscrieri privitoare la dreptul de proprietate și alte drepturi reale	Referințe
<b>951 / 24/01/2011</b>	
Act Notarial nr. 153, din 21/01/2011 emis de NP POP MIHAELA CRISTINA;	
B3	A1
Intabulare, drept de PROPRIETATE cumparare ca bun comun, dobandit prin Conventie, cota actuala 1/1	
1) CHIROBOCEA CRISTIAN SILVIU	
2) CHIROBOCEA ELENA	

**C. Partea III. SARCINI**

Inscrieri privind dezmembramintele dreptului de proprietate, drepturi reale de garanție și sarcini	Referințe
<b>32289 / 31/07/2024</b>	
Act Administrativ nr. 124100, din 25/07/2024 emis de PRIMARIA MUN BUCURESTI - DMRD/CREANTE;	
C1	A1
Intabulare, drept de IPOTECA LEGALA, Valoare:662.66 LEI reprezentând sechestrul asigurator, dobandit prin Lege, cota actuala 1/1, cota initiala 1/1	
1) PRIMARIA MUNICIPIULUI BUCURESTI - DIRECTIA MONITORIZARE RECUPERARE DEBITE/CREANTE, CIF: 9999999999999	

**Teren**

Nr cadastral	Suprafața (mp)*	Observații / Referințe
20605	1.195	

\* Suprafața este determinată în planul de proiecție Stereo 70.



**Date referitoare la teren**

Crt	Categorie folosință	Intra vilan	Suprafața (mp)	Tarla	Parcelă	Nr. topo	Observații / Referințe
1	faneata	DA	1.195	27	2031	-	

**Lungime Segmente**

1) Valorile lungimilor segmentelor sunt obținute din proiecție în plan.

Punct început	X / Y	Punct sfârșit	X / Y	Lungime segment (** (m)
1	553.112,879 401.904,589	2	553.091,246 401.914,882	23.957
2	553.091,246 401.914,882	3	553.071,966 401.841,844	75.54
3	553.071,966 401.841,844	4	553.076,584 401.844,15	5.162
4	553.076,584 401.844,15	5	553.084,086 401.847,896	8.385
5	553.084,086 401.847,896	6	553.094,191 401.864,363	19.32

Punct început	X / Y	Punct sfârșit	X / Y	Lungime segment (** (m)
6	553.094,191 401.864,363	1	553.112,879 401.904,589	44.355

\*\* Lungimile segmentelor sunt determinate în planul de proiecție Stereo 70 și sunt rotunjite la 1 milimetru.

\*\*\* Distanța dintre puncte este formată din segmente cumulate ce sunt mai mici decât valoarea 1 milimetru.



**DATE DESPRE IMOBILUL NR. 2727**

Oficiul de Cadastru și Publicitate Imobiliară PRAHOVA  
Biroul de Cadastru și Publicitate Imobiliară Câmpina

**A. Partea I. Descrierea imobilului**

TEREN Intravilan

Nr. CF vechi:271  
Nr. cadastral vechi:204

Adresa: Loc. Provita De Jos, Jud. Prahova

Nr. Crt	Nr cadastral Nr. topografic	Suprafața* (mp)	Observații / Referințe
A1	21074	Din acte: 4.560 Masurata: 4.533	Sector cadastral:6 Teren imprejmuit; pct"Valceaua Pietrii"

**B. Partea II. Proprietari și acte**

Inscrieri privitoare la dreptul de proprietate și alte drepturi reale	Referințe
<b>25156 / 26/09/2018</b>	
Act Notarial nr. 3410, din 25/09/2018 emis de NP VASILE SAVULESCU;	
B2	A1
Intabulare, drept de PROPRIETATEcumparare ca bun comun, dobandit prin Conventie, cota actuala 1/1	
1) STOICA MARIAN	
2) STOICA NICOLETA	

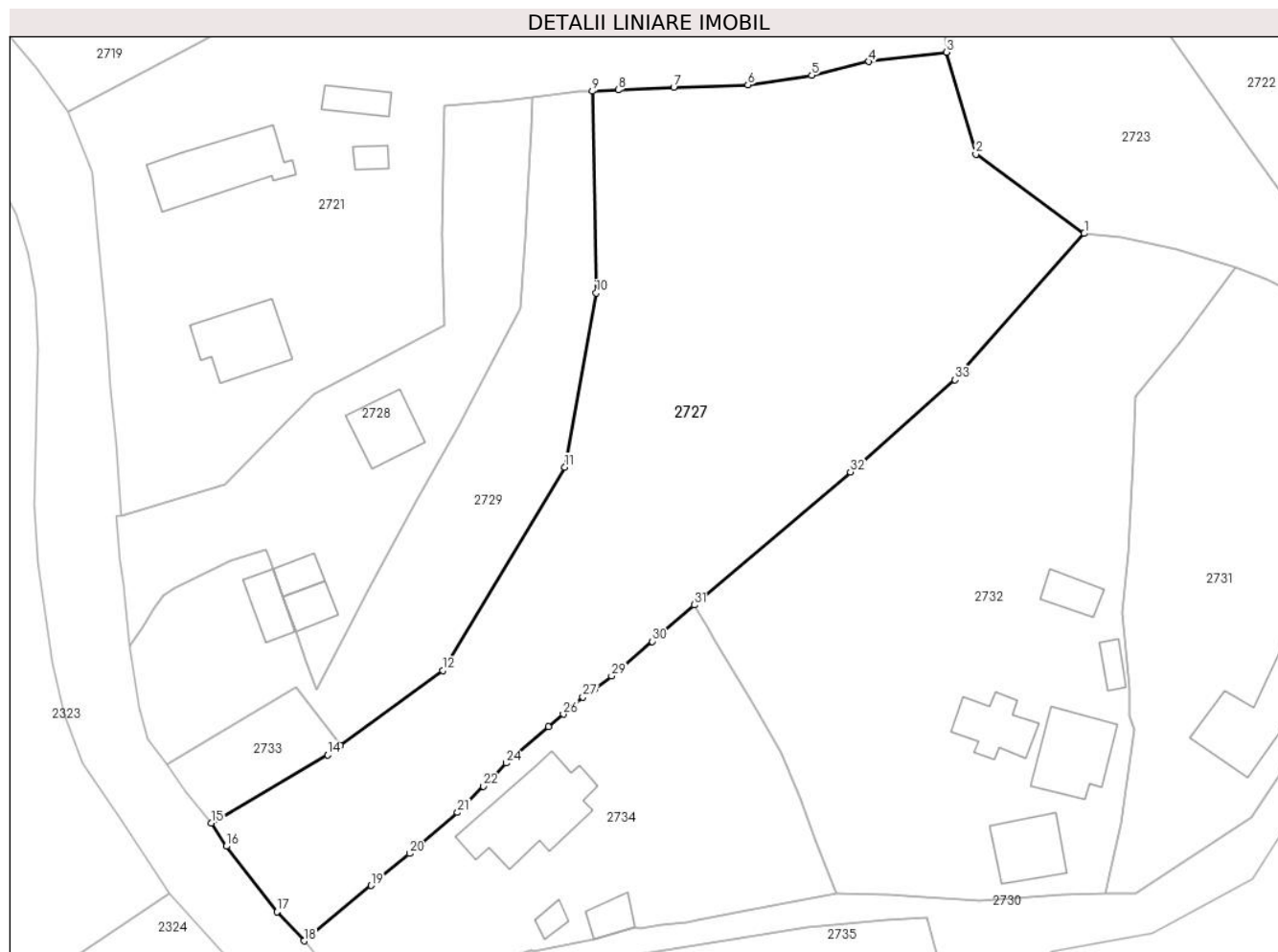
**C. Partea III. SARCINI .**

Inscrieri privind dezmembramintele dreptului de proprietate, drepturi reale de garanție și sarcini	Referințe
NU SUNT	

**Teren**

Nr cadastral	Suprafața (mp)*	Observații / Referințe
21074	Din acte: 4.560 Masurata: 4.533	pct"Valceaua Pietrii"

\* Suprafața este determinată în planul de proiecție Stereo 70.



**Date referitoare la teren**

Crt	Categorie folosință	Intra vilan	Suprafața (mp)	Tarla	Parcelă	Nr. topo	Observații / Referințe
1	faneata	DA	4.533	-	-	-	

**Lungime Segmente**

1) Valorile lungimilor segmentelor sunt obținute din proiecție în plan.

Punct început	X / Y	Punct sfârșit	X / Y	Lungime segment (** (m)
1	552.998,77 401.896,82	2	552.984,083 401.907,562	18.196
3	552.980,139 401.921,398	4	552.969,596 401.920,133	10.619
5	552.961,842 401.918,261	6	552.953,191 401.916,985	8.745
7	552.943,13 401.916,657	8	552.935,627 401.916,296	7.512
9	552.932,064 401.916,123	10	552.932,598 401.888,758	27.37

Punct început	X / Y	Punct sfârșit	X / Y	Lungime segment (** (m)
2	552.984,083 401.907,562	3	552.980,139 401.921,398	14.387
4	552.969,596 401.920,133	5	552.961,842 401.918,261	7.977
6	552.953,191 401.916,985	7	552.943,13 401.916,657	10.066
8	552.935,627 401.916,296	9	552.932,064 401.916,123	3.568
10	552.932,598 401.888,758	11	552.928,349 401.865,116	24.021



Punct început	X / Y	Punct sfârșit	X / Y	Lungime segment (** (m)
11	552.928,349 401.865,116	12	552.911,788 401.837,576	32.137
13	552.897,94 401.827,354	14	552.896,201 401.826,071	2.161
15	552.880,401 401.816,854	16	552.882,439 401.813,699	3.756
17	552.889,331 401.804,807	18	552.892,984 401.800,873	5.368
19	552.902,085 401.808,377	20	552.907,305 401.812,729	6.796
21	552.913,795 401.818,292	22	552.917,309 401.821,854	5.004
23	552.918,819 401.823,273	24	552.920,389 401.824,987	2.324
25	552.926,097 401.829,965	26	552.928,155 401.831,625	2.644
27	552.930,792 401.833,945	28	552.932,356 401.835,038	1.908
29	552.934,7 401.836,809	30	552.940,192 401.841,495	7.219
31	552.945,883 401.846,439	32	552.967,078 401.864,474	27.829
33	552.981,258 401.876,989	1	552.998,77 401.896,82	26.457

Punct început	X / Y	Punct sfârșit	X / Y	Lungime segment (** (m)
12	552.911,788 401.837,576	13	552.897,94 401.827,354	17.211
14	552.896,201 401.826,071	15	552.880,401 401.816,854	18.292
16	552.882,439 401.813,699	17	552.889,331 401.804,807	11.25
18	552.892,984 401.800,873	19	552.902,085 401.808,377	11.796
20	552.907,305 401.812,729	21	552.913,795 401.818,292	8.548
22	552.917,309 401.821,854	23	552.918,819 401.823,273	2.072
24	552.920,389 401.824,987	25	552.926,097 401.829,965	7.574
26	552.928,155 401.831,625	27	552.930,792 401.833,945	3.512
28	552.932,356 401.835,038	29	552.934,7 401.836,809	2.938
30	552.940,192 401.841,495	31	552.945,883 401.846,439	7.539
32	552.967,078 401.864,474	33	552.981,258 401.876,989	18.913

\*\* Lungimile segmentelor sunt determinate în planul de proiecție Stereo 70 și sunt rotunjite la 1 milimetru.

\*\*\* Distanța dintre puncte este formată din segmente cumulate ce sunt mai mici decât valoarea 1 milimetru.



**DATE DESPRE IMOBILUL NR. 2728**

Oficiul de Cadastru și Publicitate Imobiliară PRAHOVA  
Biroul de Cadastru și Publicitate Imobiliară Câmpina

**A. Partea I. Descrierea imobilului**

TEREN Intravilan

Adresa: Loc. Provita De Jos, Nr. 532A, Jud. Prahova

Nr. Crt	Nr cadastral Nr. topografic	Suprafața* (mp)	Observații / Referințe
A1		Din acte: 1.262 Masurata: 1.349	Sector cadastral:6 Teren imprejmuit;

**Construcții**

Crt	Nr cadastral Nr. topografic	Adresa	Observații / Referințe
A1.1		Loc. Provita De Jos, Nr. 532A, Jud. Prahova	Nr. niveluri:1; S. construita la sol:31 mp; Locuinta (P). Sc parter = 31mp (din care Sc terasa acoperita = 5.5mp)
A1.2		Loc. Provita De Jos, Nr. 532A, Jud. Prahova	Nr. niveluri:1; S. construita la sol:24 mp; Anexa (P).
A1.3		Loc. Provita De Jos, Nr. 532A, Jud. Prahova	Nr. niveluri:2; S. construita la sol:65 mp; Locuinta (P+E). Sc parter = 65mp, Sc etaj = 65mp (+ Sc balcon = 11.5 mp), Sc desf. = 130mp.

**B. Partea II. Proprietari și acte**

Inscrieri privitoare la dreptul de proprietate și alte drepturi reale		Referințe
/		
Act Notarial nr. 986, din 18/04/2001 emis de NP POP MIHAI (contract de vanzare-cumparare, Autorizatie de construire nr. 02/26.09.2001, Proces-verbal de receptie la terminarea lucrarilor nr. 2647/09.09.2009, Autorizatie de construire nr. 12/28.05.2002);		
B1	Intabulare, drept de PROPRIETATE, dobandit prin Conventie, cota actuala 11/16 1) BRANDSOY MONA-CRISTINA	A1, A1.1, A1.2, A1.3
Act Notarial nr. 63, din 30/10/2012 emis de NP Ioana Radu (certificat de mostenitor, Autorizatie de construire nr. 02/26.09.2001, Proces-verbal de receptie la terminarea lucrarilor nr. 2647/09.09.2009, Autorizatie de construire nr. 12/28.05.2002);		
B2	Intabulare, drept de PROPRIETATE, dobandit prin Succesiune, cota actuala 5/16 1) BRANDSOY MONA-CRISTINA	A1, A1.1, A1.2, A1.3

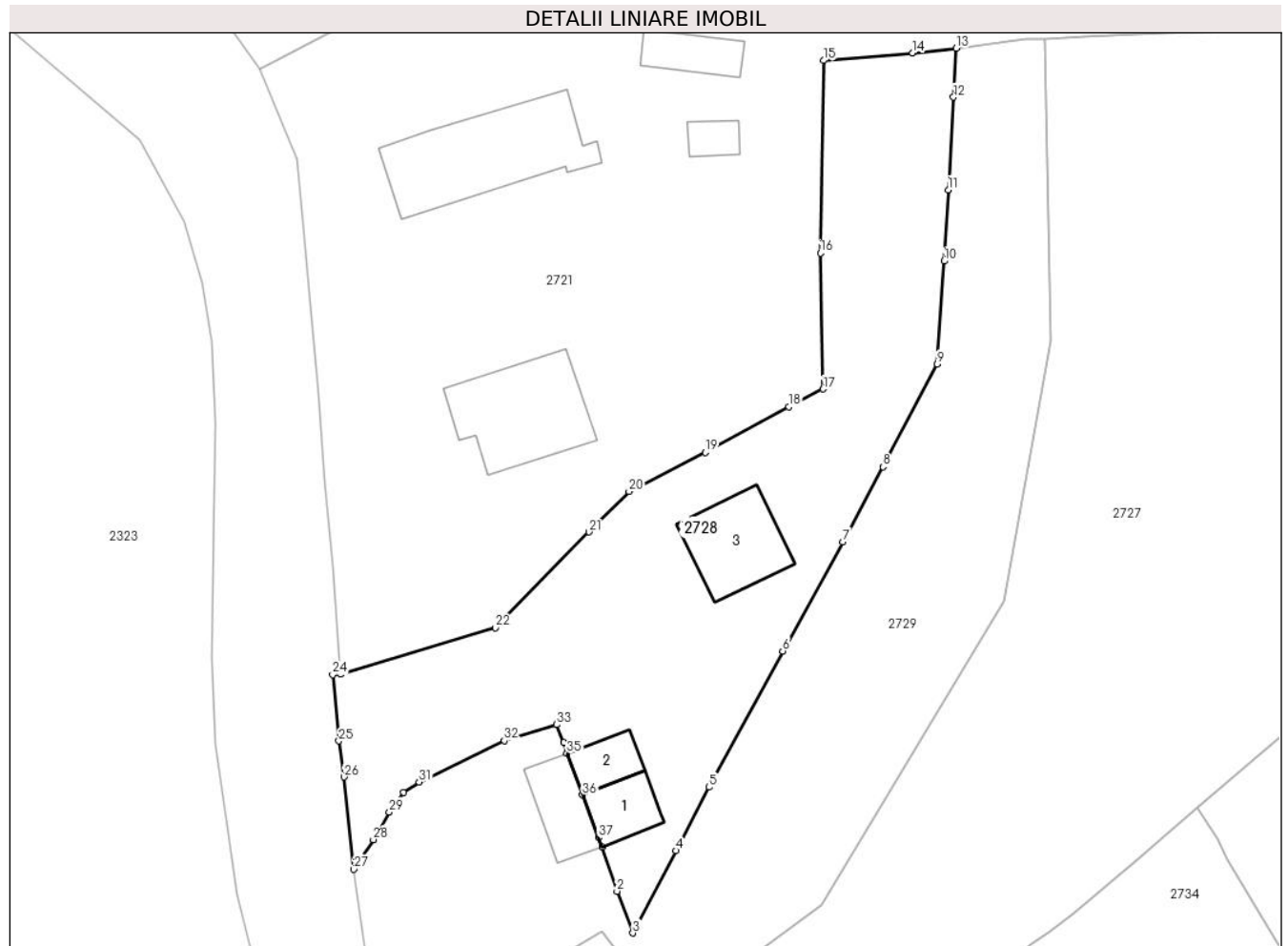
**C. Partea III. SARCINI .**

Inscrieri privind dezmembramintele dreptului de proprietate, drepturi reale de garanție și sarcini	Referințe
NU SUNT	

**Teren**

Nr cadastral	Suprafața (mp)*	Observații / Referințe
	Din acte: 1.262 Masurata: 1.349	

\* Suprafața este determinată în planul de proiecție Stereo 70.



**Date referitoare la teren**

Crt	Categorie folosință	Intra vilan	Suprafața (mp)	Tarla	Parcelă	Nr. topo	Observații / Referințe
1	curți constructii	DA	800	27	2088	-	
2	faneata	DA	549	27	2088	-	

**Date referitoare la construcții**

Crt	Număr	Destinație construcție	Supraf. (mp)	Situație juridică	Observații / Referințe
A1.1		construcții de locuințe	31	Cu acte	Nr. niveluri:1; S. construita la sol:31 mp; Locuinta (P). Sc parter = 31mp (din care Sc terasa acoperita = 5.5mp)
A1.2		construcții anexa	24	Cu acte	Nr. niveluri:1; S. construita la sol:24 mp; Anexa (P).
A1.3		construcții de locuințe	65	Cu acte	Nr. niveluri:2; S. construita la sol:65 mp; Locuinta (P+E). Sc parter = 65mp, Sc etaj = 65mp (+ Sc balcon = 11.5mp), Sc desf. = 130mp.

## Lungime Segmente

1) Valorile lungimilor segmentelor sunt obținute din proiecție în plan.

Punct început	X / Y	Punct sfârșit	X / Y	Lungime segment (** (m)
1	552.891,928 401.842,836	2	552.893,271 401.838,81	4.244
3	552.894,704 401.835,025	4	552.898,607 401.842,495	8.428
5	552.901,615 401.848,25	6	552.908,307 401.860,592	14.04
7	552.913,748 401.870,488	8	552.917,404 401.877,275	7.709
9	552.922,315 401.886,604	10	552.922,934 401.895,943	9.359
11	552.923,326 401.902,394	12	552.923,792 401.910,792	8.411
13	552.924,046 401.915,237	14	552.920,081 401.914,816	3.987
15	552.912,001 401.914,125	16	552.911,725 401.896,669	17.458
17	552.911,972 401.884,348	18	552.908,856 401.882,717	3.517
19	552.901,293 401.878,583	20	552.894,362 401.875,046	7.781
21	552.890,753 401.871,376	22	552.882,255 401.862,692	12.15
23	552.868,226 401.858,492	24	552.867,495 401.858,443	0.733
25	552.868,052 401.852,44	26	552.868,531 401.849,174	3.301
27	552.869,409 401.840,8	28	552.871,175 401.843,499	3.225
29	552.872,631 401.846,001	30	552.873,899 401.847,784	2.188
31	552.875,332 401.848,723	32	552.883,052 401.852,464	8.579
33	552.887,804 401.853,907	34	552.888,44 401.852,284	1.743
35	552.888,729 401.851,296	36	552.890,133 401.847,542	4.008
37	552.891,583 401.843,667	1	552.891,928 401.842,836	0.9

Punct început	X / Y	Punct sfârșit	X / Y	Lungime segment (** (m)
2	552.893,271 401.838,81	3	552.894,704 401.835,025	4.047
4	552.898,607 401.842,495	5	552.901,615 401.848,25	6.494
6	552.908,307 401.860,592	7	552.913,748 401.870,488	11.293
8	552.917,404 401.877,275	9	552.922,315 401.886,604	10.543
10	552.922,934 401.895,943	11	552.923,326 401.902,394	6.463
12	552.923,792 401.910,792	13	552.924,046 401.915,237	4.452
14	552.920,081 401.914,816	15	552.912,001 401.914,125	8.109
16	552.911,725 401.896,669	17	552.911,972 401.884,348	12.323
18	552.908,856 401.882,717	19	552.901,293 401.878,583	8.619
20	552.894,362 401.875,046	21	552.890,753 401.871,376	5.147
22	552.882,255 401.862,692	23	552.868,226 401.858,492	14.644
24	552.867,495 401.858,443	25	552.868,052 401.852,44	6.029
26	552.868,531 401.849,174	27	552.869,409 401.840,8	8.42
28	552.871,175 401.843,499	29	552.872,631 401.846,001	2.895
30	552.873,899 401.847,784	31	552.875,332 401.848,723	1.713
32	552.883,052 401.852,464	33	552.887,804 401.853,907	4.966
34	552.888,44 401.852,284	35	552.888,729 401.851,296	1.029
36	552.890,133 401.847,542	37	552.891,583 401.843,667	4.138

\*\* Lungimile segmentelor sunt determinate în planul de proiecție Stereo 70 și sunt rotunjite la 1 milimetru.

\*\*\* Distanța dintre puncte este formată din segmente cumulate ce sunt mai mici decât valoarea 1 milimetru.



**DATE DESPRE IMOBILUL NR. 2729**

Oficiul de Cadastru și Publicitate Imobiliară PRAHOVA  
Biroul de Cadastru și Publicitate Imobiliară Câmpina

**A. Partea I. Descrierea imobilului**

TEREN Intravilan

Nr. CF vechi:421(e:421)

Nr. cadastral vechi:572

Adresa: Loc. Provita De Jos, Str Principala, Nr. 532, Jud. Prahova

Nr. Crt	Nr cadastral Nr. topografic	Suprafața* (mp)	Observații / Referințe
A1	20296	Din acte: 1.597 Masurata: 1.566	Sector cadastral:6 Teren imprejmuit;

**Construcții**

Crt	Nr cadastral Nr. topografic	Adresa	Observații / Referințe
A1.1	20296-C1	Loc. Provita De Jos, Str Principala, Nr. 532, Jud. Prahova	Nr. niveluri:2; S. construita la sol:38 mp; C1-locuinta sc-38 mp, su- 44,34 mp beci su- 9,92 mp

**B. Partea II. Proprietari și acte**

Inscrieri privitoare la dreptul de proprietate și alte drepturi reale		Referințe
<b>696 / 31/01/2006</b>		
Act Notarial nr. 308, din 27/01/2006 emis de NP Danacica M Daniela;		
B2	Intabulare, drept de PROPRIETATEcumparare ca bun comun, dobandit prin Conventie, cota actuala 1/1 1) ANGHEL GHEORGHE 2) ANGHEL ELENA	A1, A1.1

**C. Partea III. SARCINI .**

Inscrieri privind dezmembramintele dreptului de proprietate, drepturi reale de garanție și sarcini	Referințe
NU SUNT	

**Teren**

Nr cadastral	Suprafața (mp)*	Observații / Referințe
20296	Din acte: 1.597 Masurata: 1.566	

\* Suprafața este determinată în planul de proiecție Stereo 70.



**Date referitoare la teren**

Crt	Categorie folosință	Intra vilan	Suprafața (mp)	Tarla	Parcelă	Nr. topo	Observații / Referințe
1	curți constructii	DA	453	-	-	-	
2	arabil	DA	1.113	-	-	-	

**Date referitoare la construcții**

Crt	Număr	Destinație construcție	Supraf. (mp)	Situație juridică	Observații / Referințe
A1.1	20296-C1	construcții de locuințe	38	Cu acte	Nr. niveluri:2; S. construita la sol:38 mp; C1-locuinta sc- 38 mp, su- 44,34 mp beci su- 9,92 mp

**Lungime Segmente**

1) Valorile lungimilor segmentelor sunt obținute din proiecție în plan.

Punct început	X / Y	Punct sfârșit	X / Y	Lungime segment (** (m))	Punct început	X / Y	Punct sfârșit	X / Y	Lungime segment (** (m))
1	552.871,789 401.828,292	2	552.874,356 401.824,748	4.376	2	552.874,356 401.824,748	3	552.891,928 401.835,22	20.456
3	552.891,928 401.835,22	4	552.897,94 401.827,354	9.901	4	552.897,94 401.827,354	5	552.911,788 401.837,576	17.211



Punct început	X / Y	Punct sfârșit	X / Y	Lungime segment (** (m)
5	552.911,788 401.837,576	6	552.928,349 401.865,116	32.137
7	552.932,598 401.888,758	8	552.932,064 401.916,123	27.37
9	552.930,294 401.916,037	10	552.924,046 401.915,237	6.299
11	552.923,792 401.910,792	12	552.923,326 401.902,394	8.411
13	552.922,934 401.895,943	14	552.922,315 401.886,604	9.359
15	552.917,404 401.877,275	16	552.913,748 401.870,488	7.709
17	552.908,307 401.860,592	18	552.901,615 401.848,25	14.04
19	552.898,607 401.842,495	20	552.894,704 401.835,025	8.428
21	552.893,271 401.838,81	22	552.891,928 401.842,836	4.244
23	552.891,583 401.843,667	24	552.890,133 401.847,542	4.138
25	552.888,729 401.851,296	26	552.888,44 401.852,284	1.029
27	552.887,804 401.853,907	28	552.883,052 401.852,464	4.966
29	552.875,332 401.848,723	30	552.873,899 401.847,784	1.713
31	552.872,631 401.846,001	32	552.871,175 401.843,499	2.895
33	552.869,409 401.840,8	34	552.870,623 401.832,431	8.457

Punct început	X / Y	Punct sfârșit	X / Y	Lungime segment (** (m)
6	552.928,349 401.865,116	7	552.932,598 401.888,758	24.021
8	552.932,064 401.916,123	9	552.930,294 401.916,037	1.772
10	552.924,046 401.915,237	11	552.923,792 401.910,792	4.452
12	552.923,326 401.902,394	13	552.922,934 401.895,943	6.463
14	552.922,315 401.886,604	15	552.917,404 401.877,275	10.543
16	552.913,748 401.870,488	17	552.908,307 401.860,592	11.293
18	552.901,615 401.848,25	19	552.898,607 401.842,495	6.494
20	552.894,704 401.835,025	21	552.893,271 401.838,81	4.047
22	552.891,928 401.842,836	23	552.891,583 401.843,667	0.9
24	552.890,133 401.847,542	25	552.888,729 401.851,296	4.008
26	552.888,44 401.852,284	27	552.887,804 401.853,907	1.743
28	552.883,052 401.852,464	29	552.875,332 401.848,723	8.579
30	552.873,899 401.847,784	31	552.872,631 401.846,001	2.188
32	552.871,175 401.843,499	33	552.869,409 401.840,8	3.225
34	552.870,623 401.832,431	1	552.871,789 401.828,292	4.3

\*\* Lungimile segmentelor sunt determinate în planul de proiecție Stereo 70 și sunt rotunjite la 1 milimetru.

\*\*\* Distanța dintre puncte este formată din segmente cumulate ce sunt mai mici decât valoarea 1 milimetru.



**DATE DESPRE IMOBILUL NR. 2730**

Oficiul de Cadastru și Publicitate Imobiliară PRAHOVA  
Biroul de Cadastru și Publicitate Imobiliară Câmpina

**A. Partea I. Descrierea imobilului**

TEREN Intravilan

Adresa: Loc. Provita De Jos, Jud. Prahova, Cernatii

Nr. Crt	Nr cadastral Nr. topografic	Suprafața* (mp)	Observații / Referințe
A1		1.248	Sector cadastral:6 Teren imprejmuit;

**B. Partea II. Proprietari și acte**

Inscrieri privitoare la dreptul de proprietate și alte drepturi reale	Referințe
/	
Act Administrativ nr. 25, din 11/07/2019 emis de Consiliul Local al Comunei Provita de Jos (Hotararea);	
B1	A1
Intabulare, drept de PROPRIETATE, dobandit prin Lege, cota actuala 1/1	
1) Comuna Provita de Jos - domeniul privat, CIF:2843159	

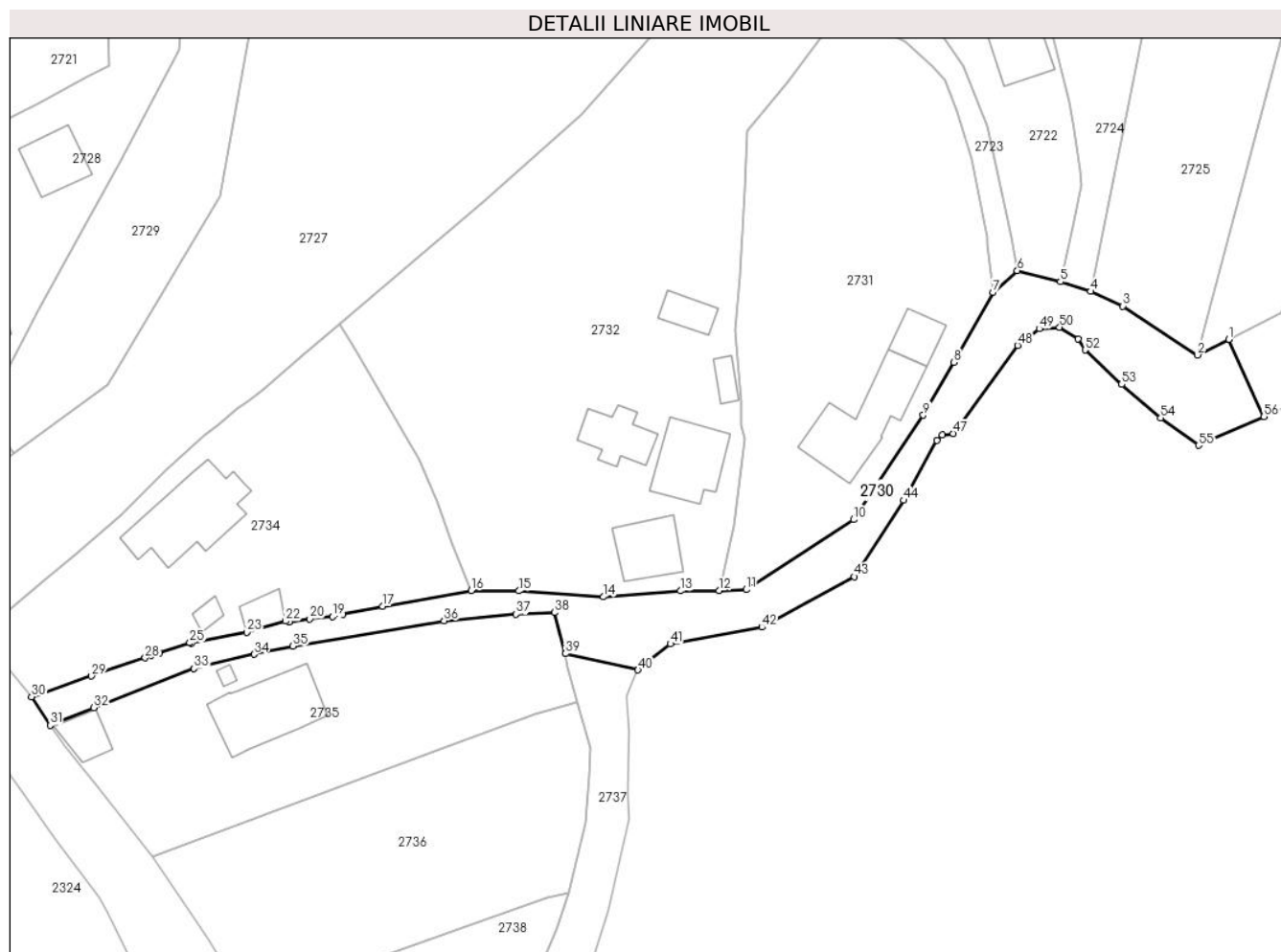
**C. Partea III. SARCINI .**

Inscrieri privind dezmembramintele dreptului de proprietate, drepturi reale de garanție și sarcini	Referințe
NU SUNT	

**Teren**

Nr cadastral	Suprafața (mp)*	Observații / Referințe
	1.248	

\* Suprafața este determinată în planul de proiecție Stereo 70.



**Date referitoare la teren**

Crt	Categorie folosință	Intravilan	Suprafața (mp)	Tarla	Parcelă	Nr. topo	Observații / Referințe
1	drum	DA	1.248	0	De 2015	-	

**Lungime Segmente**

1) Valorile lungimilor segmentelor sunt obținute din proiecție în plan.

Punct început	X / Y	Punct sfârșit	X / Y	Lungime segment
1	553.076,584 / 401.844,15	2	553.071,966 / 401.841,844	5.162
4	553.056,253 / 401.851,179	5	553.051,812 / 401.852,595	4.661
7	553.041,885 / 401.851,006	8	553.036,142 / 401.840,776	11.732
10	553.021,417 / 401.817,658	11	553.005,668 / 401.807,382	18.805
13	552.995,966 / 401.807,184	14	552.984,684 / 401.806,306	11.316
16	552.965,231 / 401.807,238	17	552.952,24 / 401.804,902	13.199
2	553.071,966 / 401.841,844	3	553.061,002 / 401.849,027	13.108
5	553.051,812 / 401.852,595	6	553.045,477 / 401.854,215	6.539
8	553.036,142 / 401.840,776	9	553.031,666 / 401.833,006	8.967
11	553.005,668 / 401.807,382	12	553.001,65 / 401.807,257	4.02
14	552.984,684 / 401.806,306	15	552.972,245 / 401.807,183	12.47
17	552.952,24 / 401.804,902	18	552.946,363 / 401.803,787	5.982
3	553.061,002 / 401.849,027	4	553.056,253 / 401.851,179	5.214
6	553.045,477 / 401.854,215	7	553.041,885 / 401.851,006	4.817
9	553.031,666 / 401.833,006	10	553.021,417 / 401.817,658	18.455
12	553.001,65 / 401.807,257	13	552.995,966 / 401.807,184	5.684
15	552.972,245 / 401.807,183	16	552.965,231 / 401.807,238	7.014
18	552.946,363 / 401.803,787	19	552.944,865 / 401.803,405	1.546

Punct început	X / Y	Punct sfârșit	X / Y	Lungime segment	Punct început	X / Y	Punct sfârșit	X / Y	Lungime segment	Punct început	X / Y	Punct sfârșit	X / Y	Lungime segment
19	552.944,865 401.803,405	20	552.941,521 401.803,059	3.362	20	552.941,521 401.803,059	21	552.938,445 401.802,636	3.105	21	552.938,445 401.802,636	22	552.937,897 401.802,755	0.561
22	552.937,897 401.802,755	23	552.932,239 401.801,092	5.897	23	552.932,239 401.801,092	24	552.924,076 401.799,489	8.319	24	552.924,076 401.799,489	25	552.923,865 401.799,553	0.22
25	552.923,865 401.799,553	26	552.919,39 401.798,105	4.703	26	552.919,39 401.798,105	27	552.918,198 401.797,713	1.255	27	552.918,198 401.797,713	28	552.917,321 401.797,336	0.955
28	552.917,321 401.797,336	29	552.909,442 401.794,693	8.31	29	552.909,442 401.794,693	30	552.900,622 401.791,648	9.331	30	552.900,622 401.791,648	31	552.903,351 401.787,448	5.009
31	552.903,351 401.787,448	32	552.909,749 401.790,018	6.895	32	552.909,749 401.790,018	33	552.924,506 401.795,8	15.849	33	552.924,506 401.795,8	34	552.933,308 401.797,883	9.045
34	552.933,308 401.797,883	35	552.939,016 401.799,065	5.829	35	552.939,016 401.799,065	36	552.961,25 401.802,805	22.546	36	552.961,25 401.802,805	37	552.971,809 401.803,76	10.602
37	552.971,809 401.803,76	38	552.977,461 401.804,016	5.658	38	552.977,461 401.804,016	39	552.979,106 401.797,971	6.265	39	552.979,106 401.797,971	40	552.989,738 401.795,573	10.899
40	552.989,738 401.795,573	41	552.994,496 401.799,391	6.1	41	552.994,496 401.799,391	42	553.007,956 401.801,862	13.685	42	553.007,956 401.801,862	43	553.021,548 401.809,274	15.482
43	553.021,548 401.809,274	44	553.028,774 401.820,49	13.342	44	553.028,774 401.820,49	45	553.033,67 401.829,271	10.054	45	553.033,67 401.829,271	46	553.034,423 401.830,086	1.11
46	553.034,423 401.830,086	47	553.036,059 401.830,289	1.649	47	553.036,059 401.830,289	48	553.045,503 401.843,263	16.047	48	553.045,503 401.843,263	49	553.048,701 401.845,681	4.009
49	553.048,701 401.845,681	50	553.051,68 401.845,924	2.989	50	553.051,68 401.845,924	51	553.054,421 401.844,187	3.245	51	553.054,421 401.844,187	52	553.055,429 401.842,582	1.895
52	553.055,429 401.842,582	53	553.060,821 401.837,52	7.396	53	553.060,821 401.837,52	54	553.066,564 401.832,595	7.566	54	553.066,564 401.832,595	55	553.072,142 401.828,568	6.88
55	553.072,142 401.828,568	56	553.081,708 401.832,797	10.459	56	553.081,708 401.832,797	1	553.076,584 401.844,15	12.456					

\*\* Lungimile segmentelor sunt determinate în planul de proiecție Stereo 70 și sunt rotunjite la 1 milimetru.

\*\*\* Distanța dintre puncte este formată din segmente cumulate ce sunt mai mici decât valoarea 1 milimetru.



**DATE DESPRE IMOBILUL NR. 2731**

Oficiul de Cadastru și Publicitate Imobiliară PRAHOVA  
Biroul de Cadastru și Publicitate Imobiliară Câmpina

**A. Partea I. Descrierea imobilului**

TEREN Intravilan

Adresa: Loc. Provita De Jos, Jud. Prahova

Nr. Crt	Nr cadastral Nr. topografic	Suprafața* (mp)	Observații / Referințe
A1		2.190	Sector cadastral:6 Teren imprejmuit;

**B. Partea II. Proprietari și acte**

Inscrieri privitoare la dreptul de proprietate și alte drepturi reale		Referințe
/		
Act Normativ nr. 7, din 13/03/1996 emis de Parlamentul României (lege);		
B1	Inscrierea posesiei, drept de PROPRIETATE, dobândit prin Lege, cota actuala 1/1 1) NEIDENTIFICAT NEIDENTIFICAT	A1
Act Normativ nr. 7, din 13/03/1996 emis de Parlamentul României, (art.13); (lege);		
B2	Se noteaza mentiunea de proprietar neidentificat.	A1

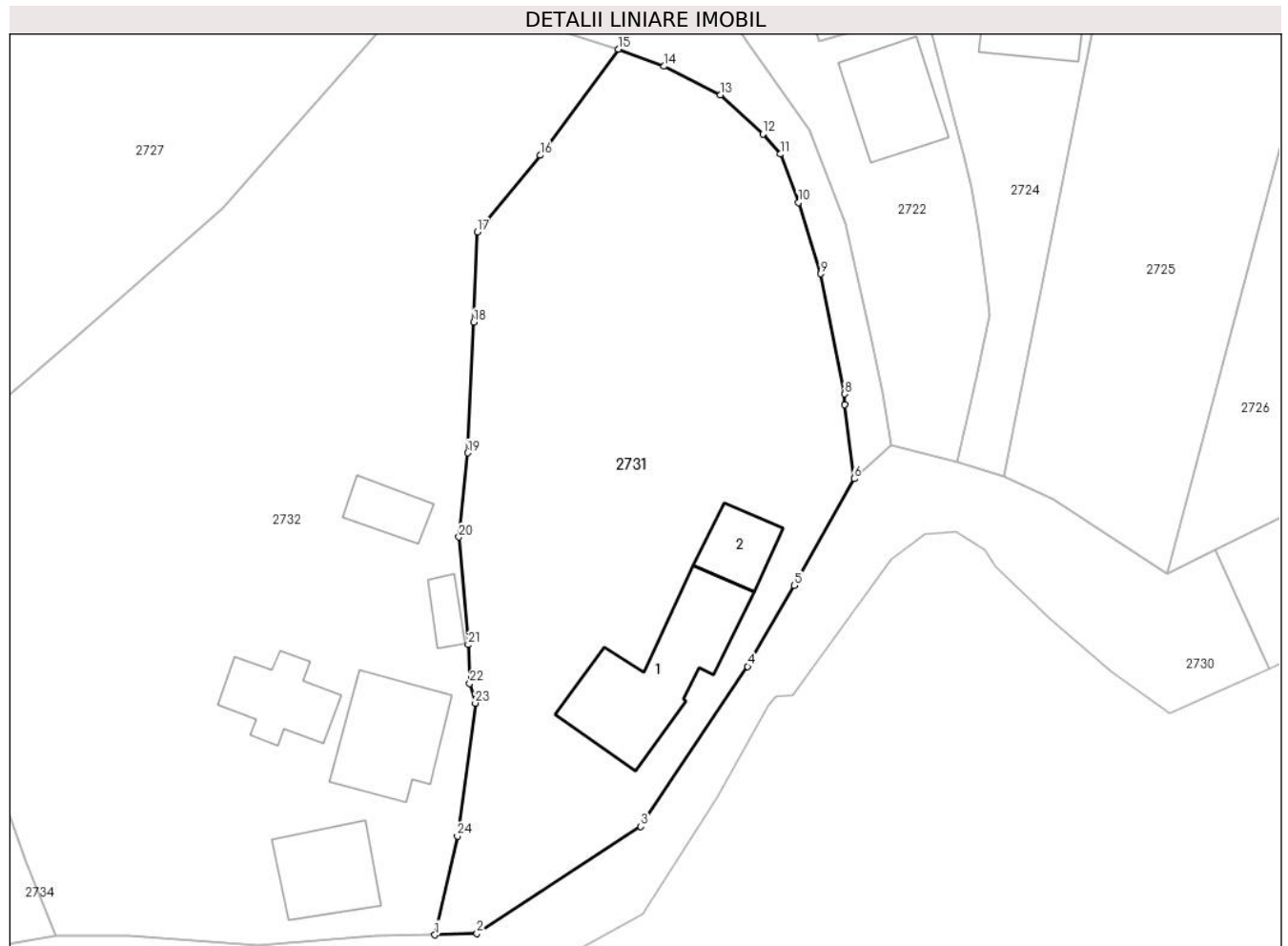
**C. Partea III. SARCINI .**

Inscrieri privind dezmembramintele dreptului de proprietate, drepturi reale de garanție și sarcini	Referințe
NU SUNT	

**Teren**

Nr cadastral	Suprafața (mp)*	Observații / Referințe
	2.190	

\* Suprafața este determinată în planul de proiecție Stereo 70.



**Date referitoare la teren**

Crt	Categorie folosință	Intra vilan	Suprafața (mp)	Tarla	Parcelă	Nr. topo	Observații / Referințe
1	curți constructii	DA	800	27	2029	-	
2	livada	DA	1.390	27	2024	-	

**Date referitoare la construcții**

Crt	Număr	Destinație construcție	Supraf. (mp)	Situație juridică	Observații / Referințe
A1.1		construcții de locuințe	145	Fara acte	Nr. niveluri:1; S. construita la sol:145 mp; Locuinta
A1.2		construcții anexa	42	Fara acte	Nr. niveluri:1; S. construita la sol:42 mp; Anexa

**Lungime Segmente**

1) Valorile lungimilor segmentelor sunt obținute din proiecție în plan.

Punct început	X / Y	Punct sfârșit	X / Y	Lungime segment (** (m)
1	553.001,65 401.807,257	2	553.005,668 401.807,382	4.02
3	553.021,417 401.817,658	4	553.031,666 401.833,006	18.455

Punct început	X / Y	Punct sfârșit	X / Y	Lungime segment (** (m)
2	553.005,668 401.807,382	3	553.021,417 401.817,658	18.805
4	553.031,666 401.833,006	5	553.036,142 401.840,776	8.967



Punct început	X / Y	Punct sfârșit	X / Y	Lungime segment (** (m)	Punct început	X / Y	Punct sfârșit	X / Y	Lungime segment (** (m)
5	553.036,142 401.840,776	6	553.041,885 401.851,006	11.732	6	553.041,885 401.851,006	7	553.040,99 401.858,105	7.155
7	553.040,99 401.858,105	8	553.040,979 401.859,137	1.032	8	553.040,979 401.859,137	9	553.038,707 401.870,671	11.756
9	553.038,707 401.870,671	10	553.036,559 401.877,494	7.153	10	553.036,559 401.877,494	11	553.034,807 401.882,135	4.961
11	553.034,807 401.882,135	12	553.033,146 401.884,061	2.543	12	553.033,146 401.884,061	13	553.029,059 401.887,803	5.541
13	553.029,059 401.887,803	14	553.023,635 401.890,561	6.085	14	553.023,635 401.890,561	15	553.019,272 401.892,202	4.661
15	553.019,272 401.892,202	16	553.011,752 401.882,022	12.656	16	553.011,752 401.882,022	17	553.005,724 401.874,667	9.51
17	553.005,724 401.874,667	18	553.005,358 401.866,021	8.654	18	553.005,358 401.866,021	19	553.004,801 401.853,491	12.542
19	553.004,801 401.853,491	20	553.003,958 401.845,414	8.121	20	553.003,958 401.845,414	21	553.004,844 401.835,087	10.364
21	553.004,844 401.835,087	22	553.004,987 401.831,385	3.705	22	553.004,987 401.831,385	23	553.005,518 401.829,488	1.97
23	553.005,518 401.829,488	24	553.003,801 401.816,75	12.853	24	553.003,801 401.816,75	1	553.001,65 401.807,257	9.734

\*\* Lungimile segmentelor sunt determinate în planul de proiecție Stereo 70 și sunt rotunjite la 1 milimetru.

\*\*\* Distanța dintre puncte este formată din segmente cumulate ce sunt mai mici decât valoarea 1 milimetru.



**DATE DESPRE IMOBILUL NR. 2732**

Oficiul de Cadastru și Publicitate Imobiliară PRAHOVA  
Biroul de Cadastru și Publicitate Imobiliară Câmpina

**A. Partea I. Descrierea imobilului**

TEREN Intravilan

Nr. CF vechi:475  
Nr. cadastral vechi:458

Adresa: Loc. Provita De Jos, Str Valceaua Pietri, Nr. 529, Jud. Prahova

Nr. Crt	Nr cadastral Nr. topografic	Suprafața* (mp)	Observații / Referințe
A1	21171	Din acte: 3.607 Masurata: 3.603	Sector cadastral:6 Teren imprejmuit; pct Acasa

**Construcții**

Crt	Nr cadastral Nr. topografic	Adresa	Observații / Referințe
A1.1	21171-C1	Loc. Provita De Jos, Str Valceaua Pietri, Nr. 529, Jud. Prahova	Nr. niveluri:2; S. construita la sol:65 mp; Locuinta (P+M)
A1.2	21171-C2	Loc. Provita De Jos, Str Valceaua Pietri, Nr. 529, Jud. Prahova	Nr. niveluri:1; S. construita la sol:100 mp; Locuinta
A1.3	21171-C3	Loc. Provita De Jos, Str Valceaua Pietri, Nr. 529, Jud. Prahova	Nr. niveluri:2; S. construita la sol:73 mp; Locuinta P+D

**B. Partea II. Proprietari și acte**

Inscrieri privitoare la dreptul de proprietate și alte drepturi reale		Referințe
<b>3792 / 22/05/2006</b>		
Act Notarial nr. 548, din 19/05/2006 emis de BNP Musat si Asociatii;		
B1	Intabulare, drept de PROPRIETATEpartaj, dobandit prin Conventie, cota actuala 1/1 1) <b>CERNAT FLORINEL</b> <i>OBSERVATII: (provenita din conversia CF 475)</i>	A1, A1.1, A1.2, A1.3

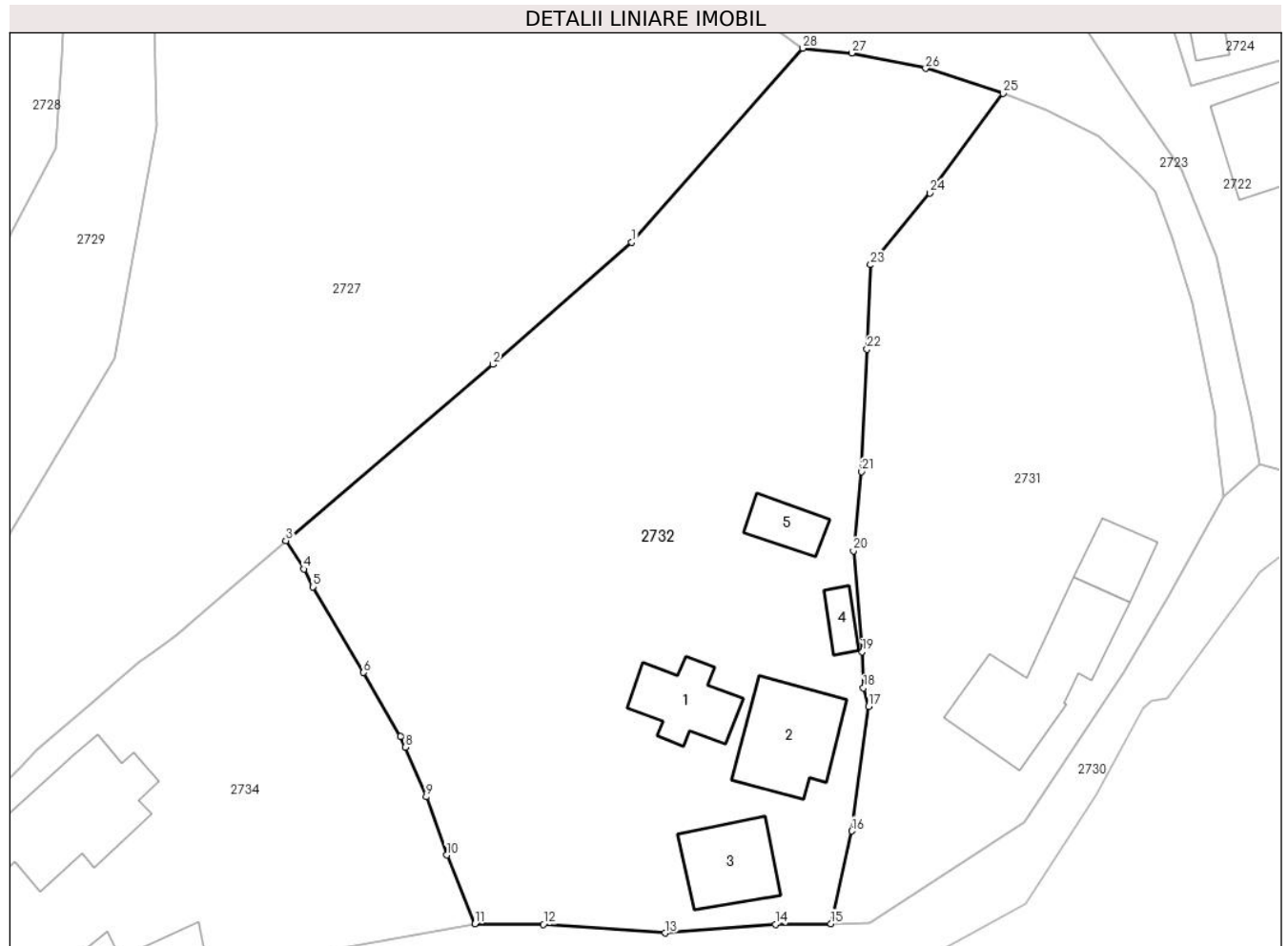
**C. Partea III. SARCINI**

Inscrieri privind dezmembramintele dreptului de proprietate, drepturi reale de garanție și sarcini		Referințe
<b>3792 / 22/05/2006</b>		
Act Notarial nr. 548, din 19/05/2006 emis de BNP Musat si Asociatii;		
C1	Intabulare, drept de UZUFRACT VIAGER, dobandit prin Conventie, cota actuala 1/1, cota initiala 1/1 1) <b>CERNAT NICULINA</b> <i>OBSERVATII: (provenita din conversia CF 475)</i>	A1, A1.1, A1.2, A1.3

**Teren**

Nr cadastral	Suprafața (mp)*	Observații / Referințe
21171	Din acte: 3.607 Masurata: 3.603	pct Acasa

\* Suprafața este determinată în planul de proiecție Stereo 70.



**Date referitoare la teren**

Crt	Categorie folosință	Intra vilan	Suprafața (mp)	Tarla	Parcelă	Nr. topo	Observații / Referințe
1	curți constructii	DA	600	-	-	-	
2	arabil	DA	800	-	-	-	
3	faneata	DA	2.203	-	-	-	

**Date referitoare la construcții**

Crt	Număr	Destinație construcție	Supraf. (mp)	Situație juridică	Observații / Referințe
A1.1	21171-C1	construcții de locuințe	65	Cu acte	Nr. niveluri:2; S. construita la sol:65 mp; Locuinta (P+M)
A1.2	21171-C2	construcții de locuințe	100	Cu acte	Nr. niveluri:1; S. construita la sol:100 mp; Locuinta
A1.3	21171-C3	construcții de locuințe	73	Cu acte	Nr. niveluri:2; S. construita la sol:73 mp; Locuinta P+D
A1.4	21171-C4	construcții anexa	18	Fara acte	Nr. niveluri:1; S. construita la sol:18 mp; Anexa (P).
A1.5	21171-C5	construcții anexa	33	Fara acte	Nr. niveluri:1; S. construita la sol:33 mp; Anexa (P).

## Lungime Segmente

1) Valorile lungimilor segmentelor sunt obținute din proiecție în plan.

Punct început	X / Y	Punct sfârșit	X / Y	Lungime segment (** (m)
1	552.981,258 401.876,989	2	552.967,078 401.864,474	18.913
3	552.945,883 401.846,439	4	552.947,71 401.843,538	3.428
5	552.948,647 401.841,72	6	552.953,819 401.832,949	10.182
7	552.957,598 401.826,419	8	552.958,106 401.825,3	1.229
9	552.960,239 401.820,248	10	552.962,348 401.814,293	6.318
11	552.965,231 401.807,238	12	552.972,245 401.807,183	7.014
13	552.984,684 401.806,306	14	552.995,966 401.807,184	11.316
15	553.001,65 401.807,257	16	553.003,801 401.816,75	9.734
17	553.005,518 401.829,488	18	553.004,987 401.831,385	1.97
19	553.004,844 401.835,087	20	553.003,958 401.845,414	10.364
21	553.004,801 401.853,491	22	553.005,358 401.866,021	12.542
23	553.005,724 401.874,667	24	553.011,752 401.882,022	9.51
25	553.019,272 401.892,202	26	553.011,346 401.894,755	8.328
27	553.003,775 401.896,332	28	552.998,77 401.896,82	5.029

Punct început	X / Y	Punct sfârșit	X / Y	Lungime segment (** (m)
2	552.967,078 401.864,474	3	552.945,883 401.846,439	27.829
4	552.947,71 401.843,538	5	552.948,647 401.841,72	2.045
6	552.953,819 401.832,949	7	552.957,598 401.826,419	7.545
8	552.958,106 401.825,3	9	552.960,239 401.820,248	5.484
10	552.962,348 401.814,293	11	552.965,231 401.807,238	7.621
12	552.972,245 401.807,183	13	552.984,684 401.806,306	12.47
14	552.995,966 401.807,184	15	553.001,65 401.807,257	5.684
16	553.003,801 401.816,75	17	553.005,518 401.829,488	12.853
18	553.004,987 401.831,385	19	553.004,844 401.835,087	3.705
20	553.003,958 401.845,414	21	553.004,801 401.853,491	8.121
22	553.005,358 401.866,021	23	553.005,724 401.874,667	8.654
24	553.011,752 401.882,022	25	553.019,272 401.892,202	12.656
26	553.011,346 401.894,755	27	553.003,775 401.896,332	7.733
28	552.998,77 401.896,82	1	552.981,258 401.876,989	26.457

\*\* Lungimile segmentelor sunt determinate în planul de proiecție Stereo 70 și sunt rotunjite la 1 milimetru.

\*\*\* Distanța dintre puncte este formată din segmente cumulate ce sunt mai mici decât valoarea 1 milimetru.



**DATE DESPRE IMOBILUL NR. 2733**

Oficiul de Cadastru și Publicitate Imobiliară PRAHOVA  
Biroul de Cadastru și Publicitate Imobiliară Câmpina

**A. Partea I. Descrierea imobilului**

TEREN Intravilan

Nr. CF vechi:420  
Nr. cadastral vechi:565

Adresa: Loc. Provita De Jos, Jud. Prahova

Nr. Crt	Nr cadastral Nr. topografic	Suprafața* (mp)	Observații / Referințe
A1	21399	Din acte: 200 Masurata: 204	Sector cadastral:6 Teren imprejmuit;

**B. Partea II. Proprietari și acte**

Inscrieri privitoare la dreptul de proprietate și alte drepturi reale	Referințe
<b>697 / 31/01/2006</b>	
Act Notarial nr. 509, din 27/01/2006 emis de NP Dancila;	
B1	A1
Intabulare, drept de PROPRIETATE cumparare ca bun comun, dobandit prin Conventie, cota actuala 1/1	
1) ANGHEL GHEORGHE	
2) ANGHEL ELENA	

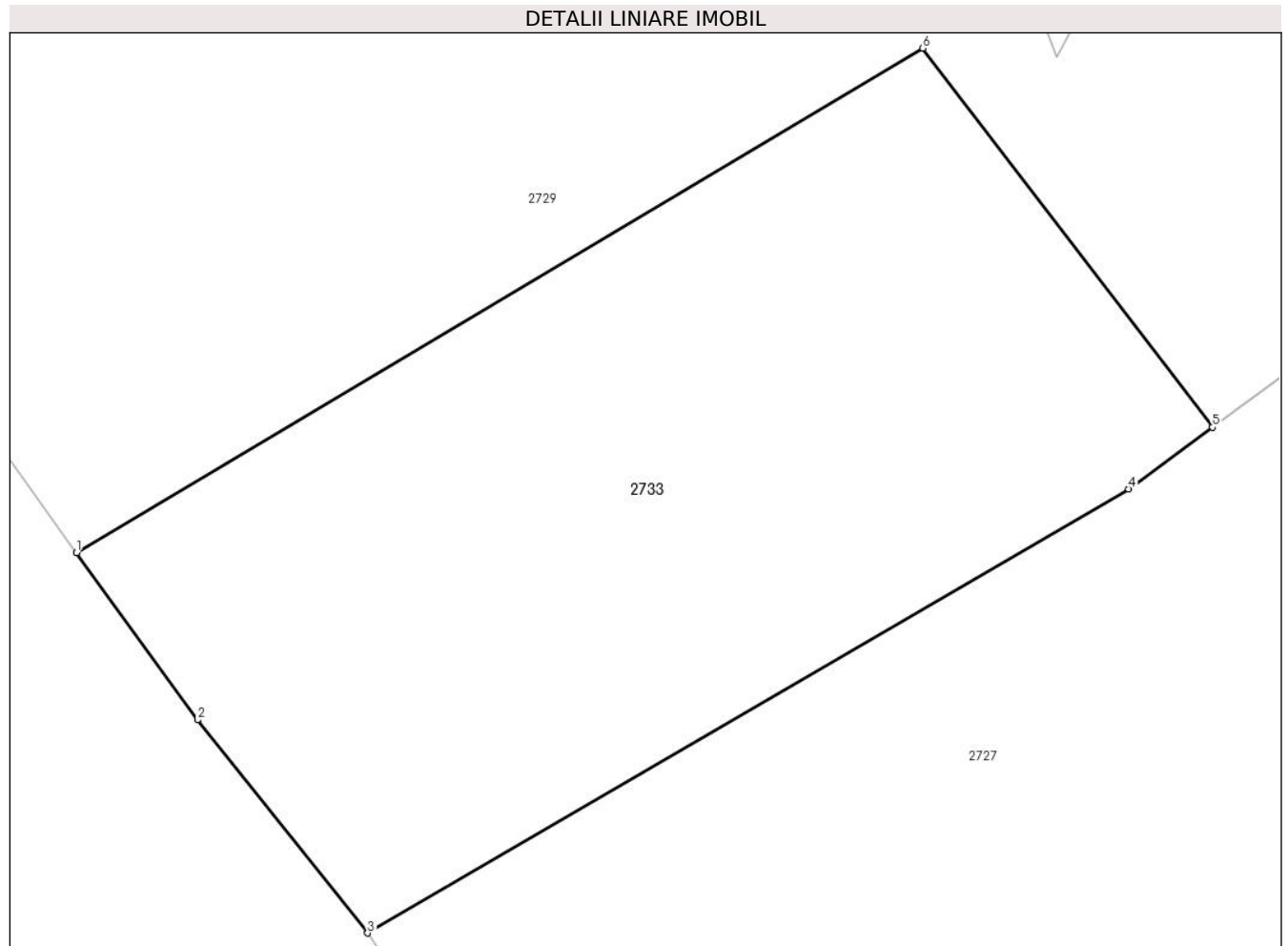
**C. Partea III. SARCINI .**

Inscrieri privind dezmembramintele dreptului de proprietate, drepturi reale de garanție și sarcini	Referințe
NU SUNT	

**Teren**

Nr cadastral	Suprafața (mp)*	Observații / Referințe
21399	Din acte: 200 Masurata: 204	

\* Suprafața este determinată în planul de proiecție Stereo 70.



**Date referitoare la teren**

Crt	Categorie folosință	Intra vilan	Suprafața (mp)	Tarla	Parcelă	Nr. topo	Observații / Referințe
1	arabil	DA	204	-	-	-	

**Lungime Segmente**

1) Valorile lungimilor segmentelor sunt obținute din proiecție în plan.

Punct început	X / Y	Punct sfârșit	X / Y	Lungime segment (** (m)
1	552.874,356 401.824,748	2	552.876,868 401.821,278	4.284
2	552.876,868 401.821,278	3	552.880,401 401.816,854	5.662
3	552.880,401 401.816,854	4	552.896,201 401.826,071	18.292
4	552.896,201 401.826,071	5	552.897,94 401.827,354	2.161
5	552.897,94 401.827,354	6	552.891,928 401.835,22	9.901



Punct început	X / Y	Punct sfârșit	X / Y	Lungime segment (** (m)
6	552.891,928 401.835,22	1	552.874,356 401.824,748	20.456

\*\* Lungimile segmentelor sunt determinate în planul de proiecție Stereo 70 și sunt rotunjite la 1 milimetru.

\*\*\* Distanța dintre puncte este formată din segmente cumulate ce sunt mai mici decât valoarea 1 milimetru.



**DATE DESPRE IMOBILUL NR. 2734**

Oficiul de Cadastru și Publicitate Imobiliară PRAHOVA  
Biroul de Cadastru și Publicitate Imobiliară Câmpina

**A. Partea I. Descrierea imobilului**

TEREN Intravilan

Adresa: Loc. Provita De Jos, Nr. 531, Jud. Prahova, pct.Acasa

Nr. Crt	Nr cadastral Nr. topografic	Suprafața* (mp)	Observații / Referințe
A1	21696	Din acte: 1.800 Masurata: 1.793	Sector cadastral:6 Teren imprejmuit; Constructia C1 inscrista in CF 21696-C1;

**Construcții**

Crt	Nr cadastral Nr. topografic	Adresa	Observații / Referințe
A1.2	21696-C2	Loc. Provita De Jos, Nr. 531, Jud. Prahova	Nr. niveluri:1; S. construita la sol:27 mp; Anexa - garaj (P) cu Sc parter = 27.00mp. Anul de construire este 1999, fundatie din beton, pereti din BCA si acoperis din placi de azbociment.
A1.3	21696-C3	Loc. Provita De Jos, Nr. 531, Jud. Prahova	Nr. niveluri:1; S. construita la sol:13 mp; Anexa - garaj (P) cu Sc parter = 13.00mp. Anul de construire este 1999, fundatie din beton si acoperis din tabla.

**B. Partea II. Proprietari și acte**

Inscrieri privitoare la dreptul de proprietate și alte drepturi reale		Referințe
<b>53023 / 23/11/2022</b>		
Act Administrativ nr. C11128, din 23/11/2022 emis de OCPI PRAHOVA;		
B2	se noteaza referatul de admitere privind documentatia de apartamentare a imobilului	A1, A1.2, A1.3
<b>57214 / 21/12/2022</b>		
Act Notarial nr. 3647, din 19/12/2022 emis de Ivan Mihaela;		
B3	Intabulare, drept de PROPRIETATE, dobandit prin Conventie, cota actuala 1109/1792 1) CERNAT GABRIEL-PETRE 2) CERNAT SIMONA-MIHAELA	A1
<b>57208 / 21/12/2022</b>		
Act Notarial nr. 3646, din 19/12/2022 emis de Ivan Mihaela;		
B4	Intabulare, drept de PROPRIETATE, dobandit prin Conventie, cota actuala 683/1792 1) ANGHELOIU DORIAN-VASILE 2) ANGHELOIU RUXANDRA-MIHAELA	A1
<b>57216 / 21/12/2022</b>		
Act Notarial nr. 3647, din 19/12/2022 emis de Ivan Mihaela;		
B5	Intabulare, drept de PROPRIETATE, dobandit prin Conventie, cota actuala 1/1 1) CERNAT GABRIEL-PETRE 2) CERNAT SIMONA-MIHAELA, ptr nuda proprietate	A1.2, A1.3

**C. Partea III. SARCINI**

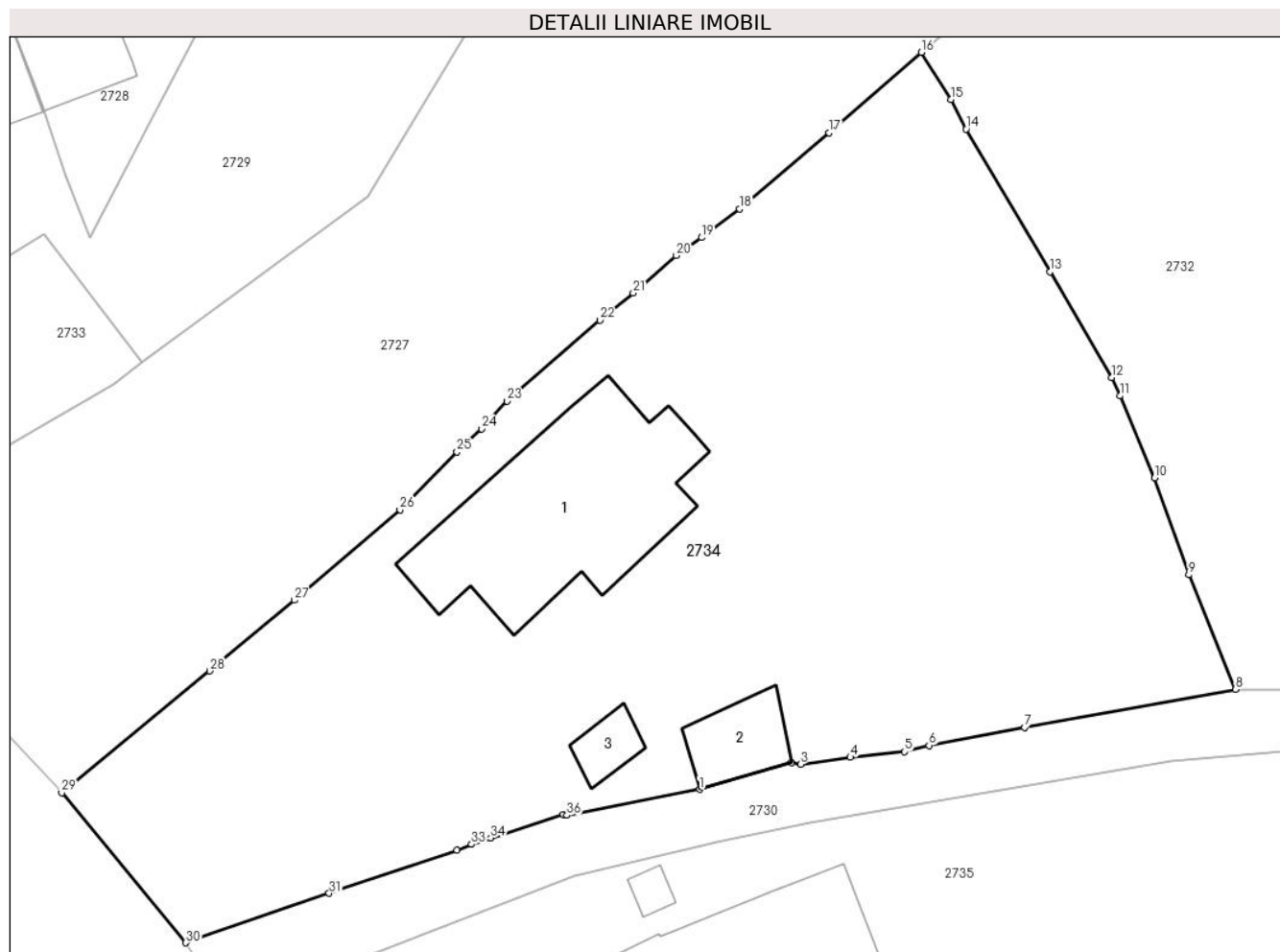
Inscrieri privind dezmembramintele dreptului de proprietate, drepturi reale de garanție și sarcini		Referințe
<b>57214 / 21/12/2022</b>		
Act Notarial nr. 3647, din 19/12/2022 emis de Ivan Mihaela;		
C2	Intabulare, drept de UZUFRACT VIAGERasupra cotei proprietatea lui Cernat Gabriel Petre si Cernat Simona-Mihaela, dobandit prin Conventie, cota actuala 1108/1792, cota initiala 1108/1792 1) CERNAT PETRE 2) CERNAT ELENA	A1
C3	Intabulare, drept de IPOTECA LEGALA, Valoare:0 reprezentand contraprestatie obligatie de intretinere si ingrijire asupra cotei proprietatea lui Cernat Gabriel Petre si Cernat Simona-Mihaela 1) CERNAT PETRE	A1

Inscrieri privind dezmembramintele dreptului de proprietate, drepturi reale de garanție și sarcini		Referințe
	2) CERNAT ELENA	
<b>57208 / 21/12/2022</b>		
Act Notarial nr. 3646, din 19/12/2022 emis de Ivan Mihaela;		
C4	Intabulare, drept de UZUFRACT VIAGERasupra cotei proprietatea lui Angheloiu Dorin Vasile si Angheloiu Ruxandra Mihaela, dobandit prin Conventie, cota actuala 683/1792, cota initiala 683/1792	A1
	1) CERNAT PETRE 2) CERNAT ELENA	
C5	Intabulare, drept de IPOTECA LEGALA, Valoare:0 reprezentand contraprestatia obligatiei de intretinere si ingrijire asupra cotei proprietatea lui Angheloiu Dorin Vasile si Angheloiu Ruxandra Mihaela	A1
	1) CERNAT PETRE 2) CERNAT ELENA	
<b>57216 / 21/12/2022</b>		
Act Notarial nr. 3647, din 19/12/2022 emis de Ivan Mihaela;		
C6	Intabulare, drept de UZUFRACT VIAGERasupra cotei proprietatea CERNAT GABRIEL-PETRE si CERNAT SIMONA-MIHAELA, dobandit prin Conventie, cota actuala 1/1, cota initiala 1/1	A1.2, A1.3
	1) CERNAT PETRE 2) CERNAT ELENA	

**Teren**

Nr cadastral	Suprafața (mp)*	Observații / Referințe
21696	Din acte: 1.800 Masurata: 1.793	

\* Suprafața este determinată în planul de proiecție Stereo 70.



**Date referitoare la teren**

Crt	Categorie folosință	Intra vilan	Suprafața (mp)	Tarla	Parcelă	Nr. topo	Observații / Referințe
1	curți constructii	DA	737	27	2016,2017,2018	-	
2	arabil	DA	392	27	2016,2017,2018	-	
3	arabil	DA	664	27	2016,2017,2018	-	

**Date referitoare la construcții**

Crt	Număr	Destinație construcție	Supraf. (mp)	Situație juridică	Observații / Referințe
*A1.1	21696-C1	construcții de locuințe	151	Cu acte în CF propriu	Nr. niveluri:3; S. construita la sol:151 mp; Locuinta (Beci+P+M) cu Sc beci = 37.80mp. Sc parter = 151.00mp (din care Sc terasa acoperita = 15.60mp), Sc mansarda = 41.50 mp. Sc desf. Locuinta (Beci+P+M) = 230.30 mp. Anul de construire este 1999, fundatie din piatra+beton, pereti din lemn si acoperis din tigla metalica.
A1.2	21696-C2	construcții anexa	27	Cu acte	Nr. niveluri:1; S. construita la sol:27 mp; Anexa - garaj (P) cu Sc parter = 27.00mp. Anul de construire este 1999, fundatie din beton, pereti din BCA si acoperis din placi de azbociment.

Crt	Număr	Destinație construcție	Supraf. (mp)	Situație juridică	Observații / Referințe
A1.3	21696-C3	construcții anexa	13	Cu acte	Nr. niveluri:1; S. construita la sol:13 mp; Anexa - garaj (P) cu Sc parter = 13.00mp. Anul de construire este 1999, fundatie din beton si acoperis din tabla.

\* Aceasta constructie este inregistrata intr-o carte funciara proprie

### Lungime Segmente

1) Valorile lungimilor segmentelor sunt obținute din proiecție în plan.

Punct început	X / Y	Punct sfârșit	X / Y	Lungime segment (** (m))
1	552.932,239 401.801,092	2	552.937,897 401.802,755	5.897
3	552.938,445 401.802,636	4	552.941,521 401.803,059	3.105
5	552.944,865 401.803,405	6	552.946,363 401.803,787	1.546
7	552.952,24 401.804,902	8	552.965,231 401.807,238	13.199
9	552.962,348 401.814,293	10	552.960,239 401.820,248	6.318
11	552.958,106 401.825,3	12	552.957,598 401.826,419	1.229
13	552.953,819 401.832,949	14	552.948,647 401.841,72	10.182
15	552.947,71 401.843,538	16	552.945,883 401.846,439	3.428
17	552.940,192 401.841,495	18	552.934,7 401.836,809	7.219
19	552.932,356 401.835,038	20	552.930,792 401.833,945	1.908
21	552.928,155 401.831,625	22	552.926,097 401.829,965	2.644
23	552.920,389 401.824,987	24	552.918,819 401.823,273	2.324
25	552.917,309 401.821,854	26	552.913,795 401.818,292	5.004
27	552.907,305 401.812,729	28	552.902,085 401.808,377	6.796
29	552.892,984 401.800,873	30	552.900,622 401.791,648	11.977
31	552.909,442 401.794,693	32	552.917,321 401.797,336	8.31
33	552.918,198 401.797,713	34	552.919,39 401.798,105	1.255
35	552.923,865 401.799,553	36	552.924,076 401.799,489	0.22

Punct început	X / Y	Punct sfârșit	X / Y	Lungime segment (** (m))
2	552.937,897 401.802,755	3	552.938,445 401.802,636	0.561
4	552.941,521 401.803,059	5	552.944,865 401.803,405	3.362
6	552.946,363 401.803,787	7	552.952,24 401.804,902	5.982
8	552.965,231 401.807,238	9	552.962,348 401.814,293	7.621
10	552.960,239 401.820,248	11	552.958,106 401.825,3	5.484
12	552.957,598 401.826,419	13	552.953,819 401.832,949	7.545
14	552.948,647 401.841,72	15	552.947,71 401.843,538	2.045
16	552.945,883 401.846,439	17	552.940,192 401.841,495	7.539
18	552.934,7 401.836,809	19	552.932,356 401.835,038	2.938
20	552.930,792 401.833,945	21	552.928,155 401.831,625	3.512
22	552.926,097 401.829,965	23	552.920,389 401.824,987	7.574
24	552.918,819 401.823,273	25	552.917,309 401.821,854	2.072
26	552.913,795 401.818,292	27	552.907,305 401.812,729	8.548
28	552.902,085 401.808,377	29	552.892,984 401.800,873	11.796
30	552.900,622 401.791,648	31	552.909,442 401.794,693	9.331
32	552.917,321 401.797,336	33	552.918,198 401.797,713	0.955
34	552.919,39 401.798,105	35	552.923,865 401.799,553	4.703
36	552.924,076 401.799,489	1	552.932,239 401.801,092	8.319

\*\* Lungimile segmentelor sunt determinate în planul de proiecție Stereo 70 și sunt rotunjite la 1 milimetru.

\*\*\* Distanța dintre puncte este formată din segmente cumulate ce sunt mai mici decât valoarea 1 milimetru.

**DATE DESPRE IMOBILUL NR. 2735**

Oficiul de Cadastru și Publicitate Imobiliară PRAHOVA  
Biroul de Cadastru și Publicitate Imobiliară Câmpina

**A. Partea I. Descrierea imobilului**

TEREN Intravilan

Nr. CF vechi:1119

Nr. cadastral vechi:10197

Adresa: Loc. Provita De Jos, Nr. 530 A, Jud. Prahova

Nr. Crt	Nr cadastral Nr. topografic	Suprafața* (mp)	Observații / Referințe
A1	20281	Din acte: 1.503 Masurata: 1.454	Sector cadastral:6 Teren imprejmuit;

**Construcții**

Crt	Nr cadastral Nr. topografic	Adresa	Observații / Referințe
A1.1	20281-C1	Loc. Provita De Jos, Nr. 530 A, Jud. Prahova	Nr. niveluri:2; S. construita la sol:132 mp; LOCUINTA
A1.2	20281-C2	Loc. Provita De Jos, Nr. 530 A, Jud. Prahova	Nr. niveluri:1; S. construita la sol:37 mp; Anexa
A1.3	20281-C3	Loc. Provita De Jos, Nr. 530 A, Jud. Prahova	Nr. niveluri:1; S. construita la sol:5 mp; Anexa

**B. Partea II. Proprietari și acte**

Inscrieri privitoare la dreptul de proprietate și alte drepturi reale		Referințe
<b>10626 / 23/05/2008</b>		
Act Notarial nr. 1775, din 22/05/2008 emis de NP POP MIHAELA CRISTINA;		
B5	Intabulare, drept de PROPRIETATEpartaj, dobandit prin Conventie, cota actuala 1/2 1) CERNAT ION	A1, A1.1
<b>12835 / 19/06/2008</b>		
Act Notarial nr. 2051, din 12/06/2008 emis de NP POP MIHAELA CRISTINA;		
B6	Intabulare, drept de PROPRIETATEcumparare ca bun propriu, dobandit prin Conventie, cota actuala 1/2 1) VINTILA GENOVEVA-ADRIANA	A1, A1.1
<b>24427 / 11/12/2014</b>		
Act Administrativ nr. 18092, din 02/10/2014 emis de BCPI CAMPINA (act administrativ nr. 4399/09-12-2014 emis de PRIMARIA COM.PROVITA DE JOS;);		
B7	se noteaza faptul ca adresa imobilului este com Provita de Jos, nr. 530 A	A1, A1.1
<b>2783 / 20/02/2017</b>		
Act Administrativ nr. 4938, din 16/12/2016 emis de PRIMARIA COMUNEI PROVITA DE JOS (act administrativ nr 24427 din 11.12.2014, emis de BCPI CAMPINA);		
B8	se actualizeaza informatiile cadastrale in sensul schimbarii categoriei de folosinta a imobilului din 400 mp curti constructii , 403 mp arabil si 700 mp faneata in 460 mp curti constructii , 343 mp arabil si 700 mp faneata	A1, A1.1
B9	se actualizeaza informatiile cadastrale in sensul inscrierii extinderii constructiei C1 1) CERNAT ION 2) VINTILA GENOVEVA ADRIANA	A1.1
B10	Intabulare, drept de PROPRIETATE, dobandit prin Construire, cota actuala 1/1 1) CERNAT ION 2) VINTILA GENOVEVA ADRIANA	A1.2, A1.3

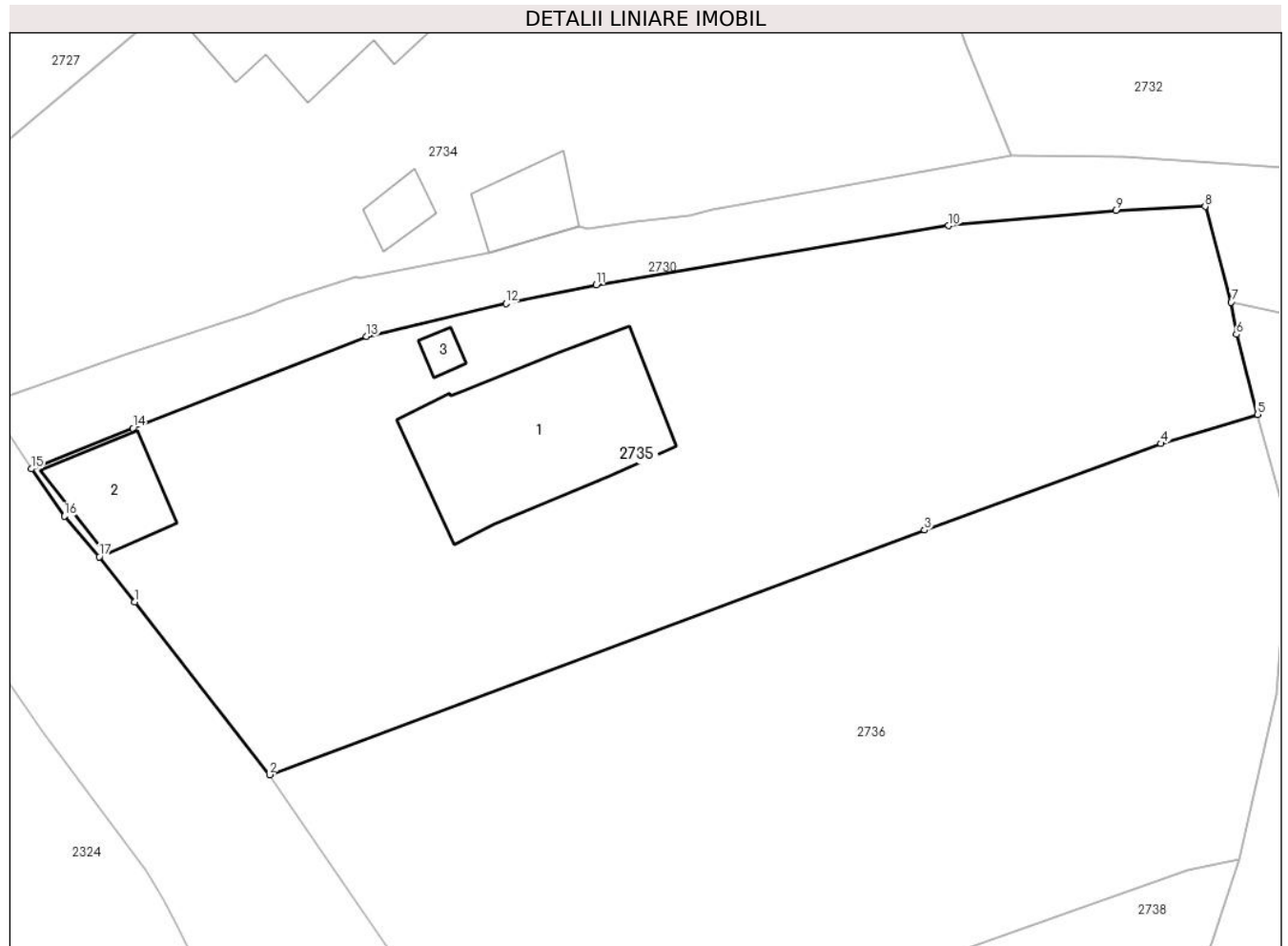
**C. Partea III. SARCINI .**

Inscrieri privind dezmembramintele dreptului de proprietate, drepturi reale de garanție și sarcini	Referințe
NU SUNT	

**Teren**

Nr cadastral	Suprafața (mp)*	Observații / Referințe
20281	Din acte: 1.503 Masurata: 1.454	

\* Suprafața este determinată în planul de proiecție Stereo 70.



**Date referitoare la teren**

Crt	Categorie folosință	Intra vilan	Suprafața (mp)	Tarla	Parcelă	Nr. topo	Observații / Referințe
1	curți constructii	DA	460	26	2012 ; 2013 ; 2014	-	
2	arabil	DA	294	26	2012 ; 2013 ; 2014	-	
3	faneata	DA	700	26	2012 ; 2013 ; 2014	-	

**Date referitoare la construcții**

Crt	Număr	Destinație construcție	Supraf. (mp)	Situație juridică	Observații / Referințe
A1.1	20281-C1	construcții de locuințe	132	Cu acte	Nr. niveluri:2; S. construita la sol:132 mp; LOCUINTA
A1.2	20281-C2	construcții anexa	37	Cu acte	Nr. niveluri:1; S. construita la sol:37 mp; Anexa
A1.3	20281-C3	construcții anexa	5	Cu acte	Nr. niveluri:1; S. construita la sol:5 mp; Anexa



**Lungime Segmente**

1) Valorile lungimilor segmentelor sunt obținute din proiecție în plan.

Punct început	X / Y	Punct sfârșit	X / Y	Lungime segment (** (m)
1	552.909,866 401.779,059	2	552.918,376 401.768,143	13.841
2	552.918,376 401.768,143	3	552.959,74 401.783,592	44.155
3	552.959,74 401.783,592	4	552.974,664 401.789,049	15.89
4	552.974,664 401.789,049	5	552.980,765 401.790,89	6.373
5	552.980,765 401.790,89	6	552.979,429 401.795,941	5.225
6	552.979,429 401.795,941	7	552.979,106 401.797,971	2.056
7	552.979,106 401.797,971	8	552.977,461 401.804,016	6.265
8	552.977,461 401.804,016	9	552.971,809 401.803,76	5.658
9	552.971,809 401.803,76	10	552.961,25 401.802,805	10.602
10	552.961,25 401.802,805	11	552.939,016 401.799,065	22.546
11	552.939,016 401.799,065	12	552.933,308 401.797,883	5.829
12	552.933,308 401.797,883	13	552.924,506 401.795,8	9.045
13	552.924,506 401.795,8	14	552.909,749 401.790,018	15.849
14	552.909,749 401.790,018	15	552.903,351 401.787,448	6.895
15	552.903,351 401.787,448	16	552.905,426 401.784,463	3.635
16	552.905,426 401.784,463	17	552.907,629 401.781,898	3.381
17	552.907,629 401.781,898	1	552.909,866 401.779,059	3.614

\*\* Lungimile segmentelor sunt determinate în planul de proiecție Stereo 70 și sunt rotunjite la 1 milimetru.

\*\*\* Distanța dintre puncte este formată din segmente cumulate ce sunt mai mici decât valoarea 1 milimetru.



**DATE DESPRE IMOBILUL NR. 2736**

Oficiul de Cadastru și Publicitate Imobiliară PRAHOVA  
Biroul de Cadastru și Publicitate Imobiliară Câmpina

**A. Partea I. Descrierea imobilului**

TEREN Intravilan

Nr. CF vechi:1120

Nr. cadastral vechi:10198

Adresa: Loc. Provita De Jos, Jud. Prahova

Nr. Crt	Nr cadastral Nr. topografic	Suprafața* (mp)	Observații / Referințe
A1	20282	Din acte: 1.475 Masurata: 1.527	Sector cadastral:6 Teren imprejmuit;

**B. Partea II. Proprietari și acte**

Inscrieri privitoare la dreptul de proprietate și alte drepturi reale	Referințe
<b>10628 / 23/05/2008</b>	
Act Notarial nr. 1775, din 22/05/2008 emis de NP POP MIHAELA CRISTINA;	
B5 Intabulare, drept de PROPRIETATEpartaj, dobandit prin Conventie, cota actuala 1/1 1) CERNAT PETRE	A1

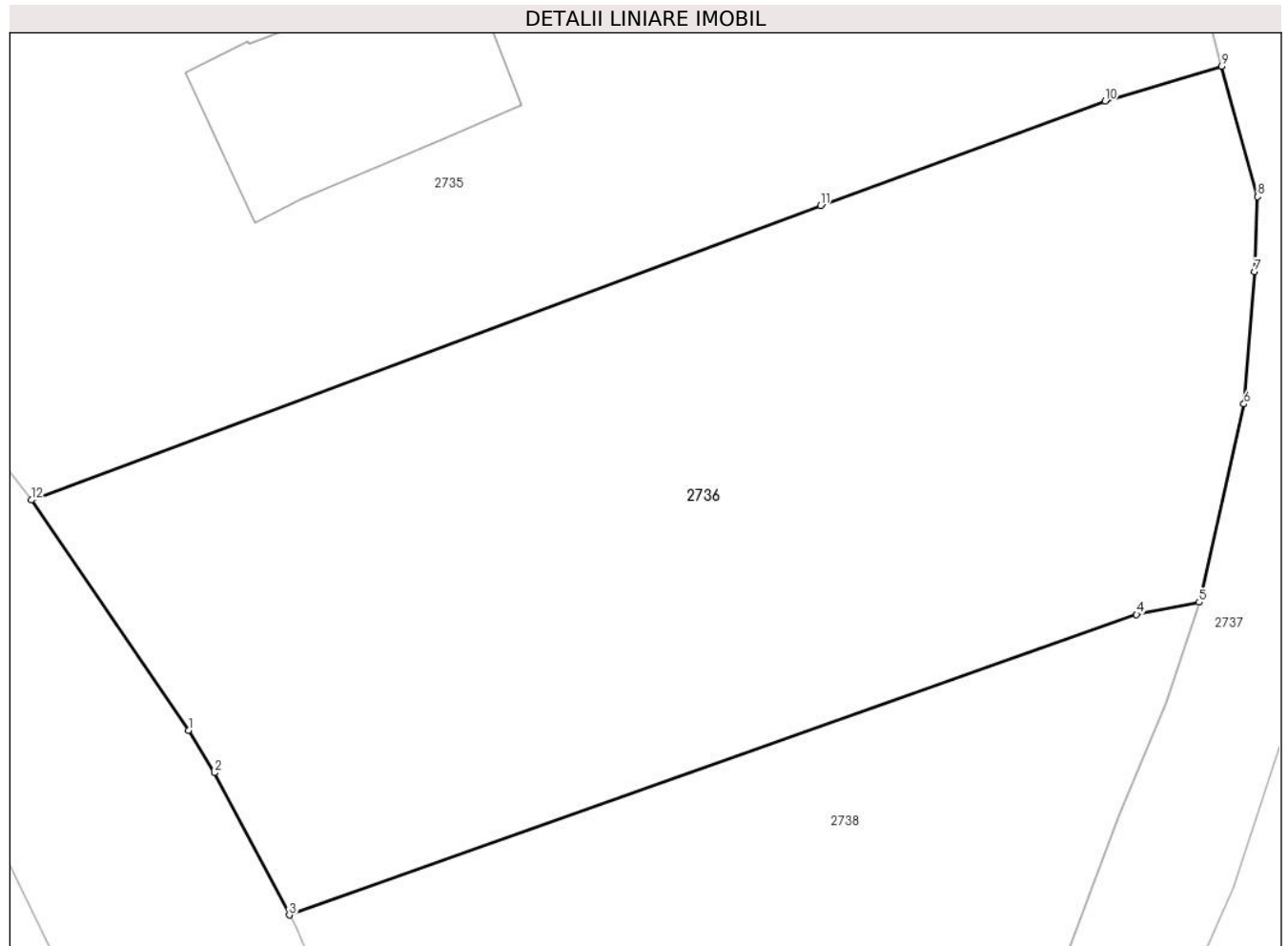
**C. Partea III. SARCINI .**

Inscrieri privind dezmembramintele dreptului de proprietate, drepturi reale de garanție și sarcini	Referințe
NU SUNT	

**Teren**

Nr cadastral	Suprafața (mp)*	Observații / Referințe
20282	Din acte: 1.475 Masurata: 1.527	

\* Suprafața este determinată în planul de proiecție Stereo 70.



**Date referitoare la teren**

Crt	Categorie folosință	Intravilan	Suprafața (mp)	Tarla	Parcelă	Nr. topo	Observații / Referințe
1	arabil	DA	258	26	2012, 2013, 2014	-	
2	faneata	DA	1.269	26	2012, 2013, 2014	-	

**Lungime Segmente**

1) Valorile lungimilor segmentelor sunt obținute din proiecție în plan.

Punct început	X / Y	Punct sfârșit	X / Y	Lungime segment (** (m)
1	552.926,606 401.756,082	2	552.927,959 401.753,85	2.61
2	552.927,959 401.753,85	3	552.931,893 401.746,393	8.431
3	552.931,893 401.746,393	4	552.976,314 401.762,144	47.131
4	552.976,314 401.762,144	5	552.979,596 401.762,794	3.346

Punct început	X / Y	Punct sfârșit	X / Y	Lungime segment (** (m)
5	552.979,596 401.762,794	6	552.981,951 401.773,177	10.647
6	552.981,951 401.773,177	7	552.982,508 401.780,115	6.96
7	552.982,508 401.780,115	8	552.982,661 401.784,053	3.941
8	552.982,661 401.784,053	9	552.980,765 401.790,89	7.095
9	552.980,765 401.790,89	10	552.974,664 401.789,049	6.373
10	552.974,664 401.789,049	11	552.959,74 401.783,592	15.89
11	552.959,74 401.783,592	12	552.918,376 401.768,143	44.155
12	552.918,376 401.768,143	1	552.926,606 401.756,082	14.601

\*\* Lungimile segmentelor sunt determinate în planul de proiecție Stereo 70 și sunt rotunjite la 1 milimetru.

\*\*\* Distanța dintre puncte este formată din segmente cumulate ce sunt mai mici decât valoarea 1 milimetru.



**DATE DESPRE IMOBILUL NR. 2737**

Oficiul de Cadastru și Publicitate Imobiliară PRAHOVA  
Biroul de Cadastru și Publicitate Imobiliară Câmpina

**A. Partea I. Descrierea imobilului**

TEREN Intravilan

Adresa: Loc. Provita De Jos, Jud. Prahova, VI, Pietrii-Iulica Roman

Nr. Crt	Nr cadastral Nr. topografic	Suprafața* (mp)	Observații / Referințe
A1		Din acte: 900 Masurata: 924	Sector cadastral:6 Teren imprejmuit;

**B. Partea II. Proprietari și acte**

Inscrieri privitoare la dreptul de proprietate și alte drepturi reale		Referințe
/		
Act Administrativ nr. 25, din 11/07/2019 emis de Consiliul Local al Comunei Provita de Jos (Hotararea);		
B1	Intabulare, drept de PROPRIETATE, dobandit prin Lege, cota actuala 1/1 1) Comuna Provita de Jos - domeniul privat, CIF:2843159	A1

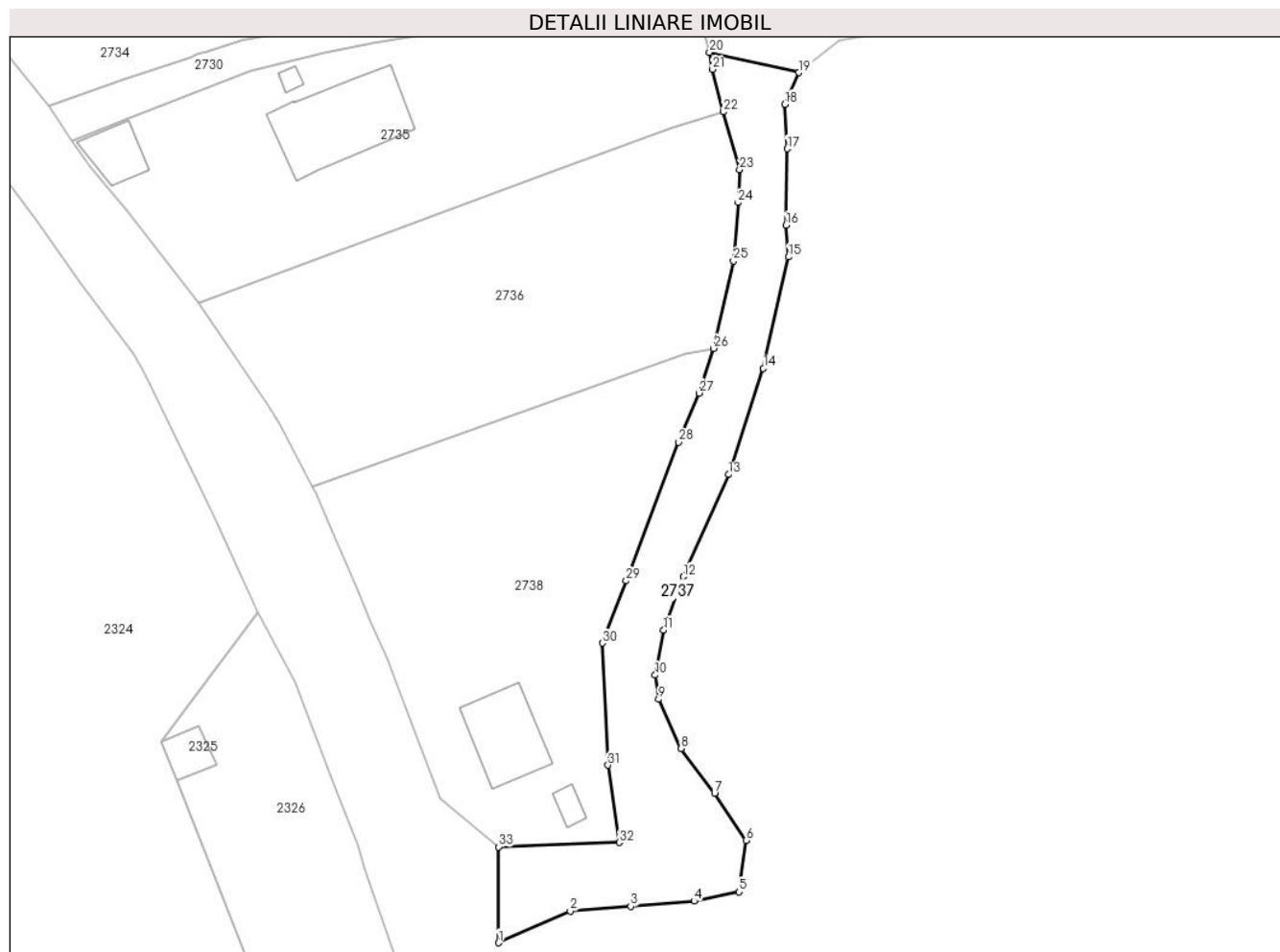
**C. Partea III. SARCINI .**

Inscrieri privind dezmembramintele dreptului de proprietate, drepturi reale de garanție și sarcini	Referințe
NU SUNT	

**Teren**

Nr cadastral	Suprafața (mp)*	Observații / Referințe
	Din acte: 900 Masurata: 924	

\* Suprafața este determinată în planul de proiecție Stereo 70.



**Date referitoare la teren**

Crt	Categorie folosință	Intra vilan	Suprafața (mp)	Tarla	Parcelă	Nr. topo	Observații / Referințe
1	drum	DA	924	26	De 2011	-	

**Lungime Segmente**

1) Valorile lungimilor segmentelor sunt obținute din proiecție în plan.

Punct început	X / Y	Punct sfârșit	X / Y	Lungime segment (** (m)
1	552.954,017 401.692,156	2	552.962,546 401.695,929	9.327
3	552.969,737 401.696,482	4	552.977,271 401.697,11	7.561
5	552.982,619 401.698,206	6	552.983,428 401.704,319	6.166
7	552.979,701 401.709,944	8	552.975,712 401.715,252	6.639
9	552.973,057 401.721,085	10	552.972,64 401.723,963	2.908

Punct început	X / Y	Punct sfârșit	X / Y	Lungime segment (** (m)
2	552.962,546 401.695,929	3	552.969,737 401.696,482	7.212
4	552.977,271 401.697,11	5	552.982,619 401.698,206	5.459
6	552.983,428 401.704,319	7	552.979,701 401.709,944	6.748
8	552.975,712 401.715,252	9	552.973,057 401.721,085	6.409
10	552.972,64 401.723,963	11	552.973,635 401.729,327	5.456



Punct început	X / Y	Punct sfârșit	X / Y	Lungime segment (** (m)
11	552.973,635 401.729,327	12	552.975,979 401.735,664	6.757
13	552.981,363 401.747,802	14	552.985,489 401.760,415	13.27
15	552.988,475 401.773,654	16	552.988,199 401.777,427	3.783
17	552.988,342 401.786,524	18	552.988,054 401.791,811	5.295
19	552.989,738 401.795,573	20	552.979,106 401.797,971	10.899
21	552.979,429 401.795,941	22	552.980,765 401.790,89	5.225
23	552.982,661 401.784,053	24	552.982,508 401.780,115	3.941
25	552.981,951 401.773,177	26	552.979,596 401.762,794	10.647
27	552.977,856 401.757,477	28	552.975,386 401.751,639	6.339
29	552.969,201 401.735,175	30	552.966,338 401.727,762	7.947
31	552.967,04 401.713,262	32	552.968,367 401.704,079	9.279
33	552.953,99 401.703,54	1	552.954,017 401.692,156	11.384

Punct început	X / Y	Punct sfârșit	X / Y	Lungime segment (** (m)
12	552.975,979 401.735,664	13	552.981,363 401.747,802	13.279
14	552.985,489 401.760,415	15	552.988,475 401.773,654	13.572
16	552.988,199 401.777,427	17	552.988,342 401.786,524	9.098
18	552.988,054 401.791,811	19	552.989,738 401.795,573	4.122
20	552.979,106 401.797,971	21	552.979,429 401.795,941	2.056
22	552.980,765 401.790,89	23	552.982,661 401.784,053	7.095
24	552.982,508 401.780,115	25	552.981,951 401.773,177	6.96
26	552.979,596 401.762,794	27	552.977,856 401.757,477	5.594
28	552.975,386 401.751,639	29	552.969,201 401.735,175	17.587
30	552.966,338 401.727,762	31	552.967,04 401.713,262	14.517
32	552.968,367 401.704,079	33	552.953,99 401.703,54	14.387

\*\* Lungimile segmentelor sunt determinate în planul de proiecție Stereo 70 și sunt rotunjite la 1 milimetru.

\*\*\* Distanța dintre puncte este formată din segmente cumulate ce sunt mai mici decât valoarea 1 milimetru.



**DATE DESPRE IMOBILUL NR. 2738**

Oficiul de Cadastru și Publicitate Imobiliară PRAHOVA  
Biroul de Cadastru și Publicitate Imobiliară Câmpina

**A. Partea I. Descrierea imobilului**

TEREN Intravilan

Nr. CF vechi:1121

Nr. cadastral vechi:10199

Adresa: Loc. Provita De Jos, Nr. 530B, Jud. Prahova, T26, parcele 2012,2013,2014

Nr. Crt	Nr cadastral Nr. topografic	Suprafața* (mp)	Observații / Referințe
A1	20283	Din acte: 1.475 Masurata: 1.512	Sector cadastral:6 Teren imprejmuit;

**Construcții**

Crt	Nr cadastral Nr. topografic	Adresa	Observații / Referințe
A1.1	20283-C1	Loc. Provita De Jos, Nr. 530B, Jud. Prahova	Nr. niveluri:1; S. construita la sol:80 mp; Locuinta P ; anul construirii : 2018
A1.2	20283-C2	Loc. Provita De Jos, Nr. 530B, Jud. Prahova	Nr. niveluri:1; S. construita la sol:11 mp; Anexa P ; anul construirii : 2018

**B. Partea II. Proprietari și acte**

Inscrieri privitoare la dreptul de proprietate și alte drepturi reale	Referințe
<b>1029 / 20/01/2014</b>	
Act Notarial nr. 147, din 17/01/2014 emis de NP POP MIHAELA CRISTINA;	
B6	A1
Intabulare, drept de PROPRIETATE, dobandit prin Conventie, cota actuala 1/1	
1) ICHIMOAEI CONSTANTIN	
2) ICHIMOAEI ILEANA	
<b>1363 / 21/01/2015</b>	
Act Administrativ nr. 19259, din 16/10/2014 emis de BCPI CAMPINA (act administrativ nr. 4467/11-12-2014 emis de PRIMARIA COMUNEI PROVITA DE JOS;);	
B7	A1
se noteaza actualizarea informatilor cadastrale	
<b>23877 / 14/06/2021</b>	
Act Administrativ nr. 11, din 03/07/2015 emis de PRIMARIA COMUNEI PROVITA DE JOS (act administrativ nr 2270 din 23.04.2021, emis de PRIMARIA COMUNEI PROVITA DE JOS;act administrativ nr 1973 din 11.05.2021, emis de PRIMARIA COMUNEI PROVITA DE JOS;inscris sub semnatura privata nr 6 din 01.06.2021, emis de SOARE CONSTANTIN OCTAVIAN;act administrativ nr 7 din 03.08.2018, emis de PRIMARIA COMUNEI PROVITA DE JOS;act administrativ nr 94 din 11.06.2021, emis de BANCA TRANSILVANIA;act administrativ nr 2271 din 19.05.2021, emis de PRIMARIA COMUNEI PROVITA DE JOS;act administrativ nr 20972 din 26.06.2015, emis de BCPI CAMPINA);	
B8	A1
se actualizeaza informatiile cadastrale in sensul schimbarii categoriei de folosinta a imobilului din teren arabil in suprafata de 156 mp si teren faneata in suprafata de 1319 mp in teren arabil in suprafata de 156 mp, teren curti constructii in suprafata de 585 mp si teren faneata in suprafata de 734 mp, conform documentatiei tehnice avizate	
B9	A1.1, A1.2
Intabulare, drept de PROPRIETATE, dobandit prin Construire, cota actuala 1/1	
1) ICHIMOAEI CONSTANTIN	
2) ICHIMOAEI ILEANA	

**C. Partea III. SARCINI**

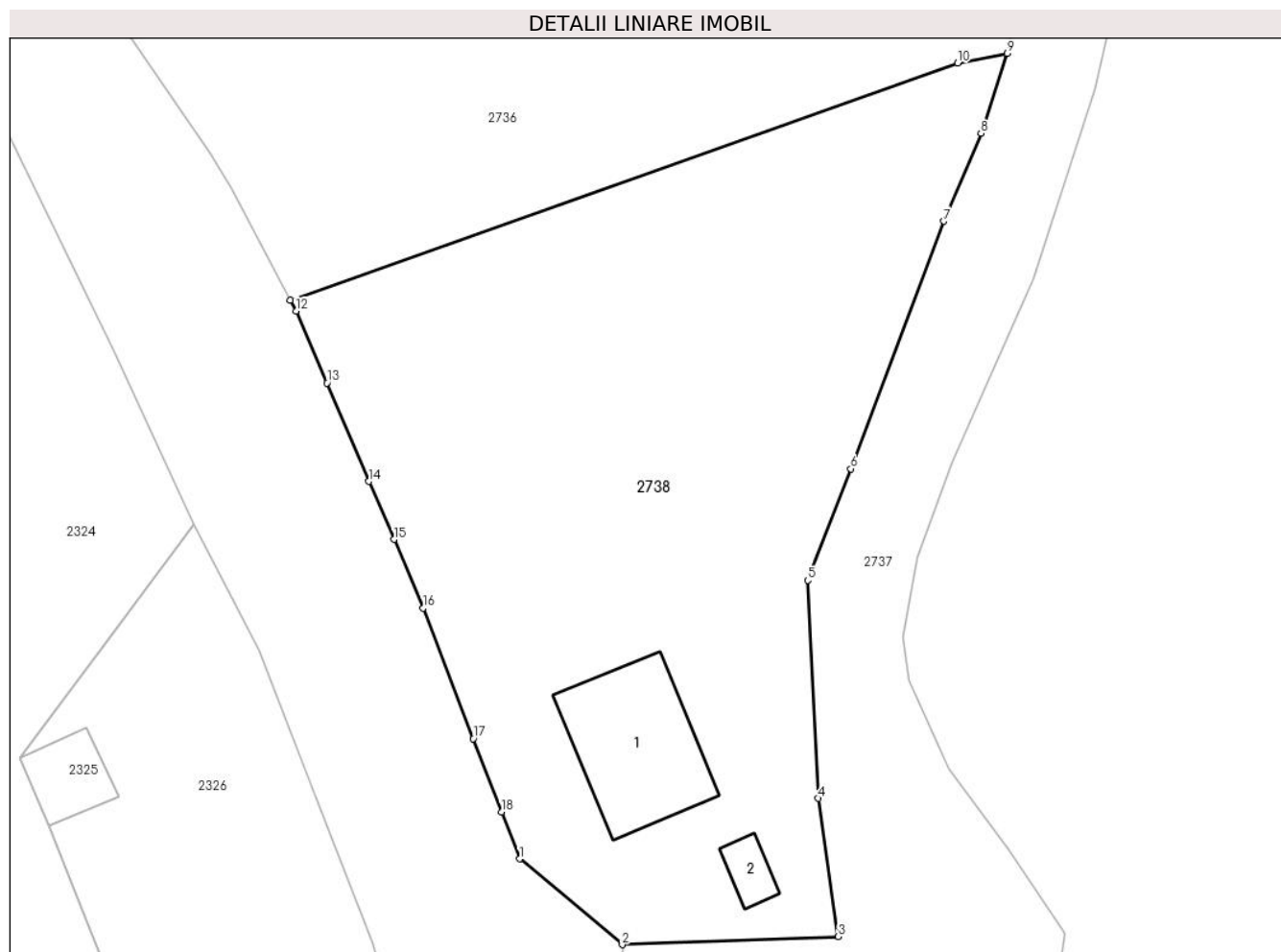
Inscrieri privind dezmembramintele dreptului de proprietate, drepturi reale de garanție și sarcini	Referințe
<b>12418 / 16/06/2008</b>	
Act Notarial nr. 2045, din 12/06/2008 emis de NP POP MIHAELA CRISTINA;	
C1	A1
se respinge cererea cu privire la radierea sultei constituita in favoarea lui CERNAT AURICA in baza actului de partaj voluntar nr.1775/2008 NP M.C.POP ,intrucat aceasta nu a fost notata in cartea funciara	

## Anexa Nr. 1 La Partea I

## Teren

Nr cadastral	Suprafața (mp)*	Observații / Referințe
20283	Din acte: 1.475 Masurata: 1.512	

\* Suprafața este determinată în planul de proiecție Stereo 70.



## Date referitoare la teren

Crt	Categorie folosință	Intra vilan	Suprafața (mp)	Tarla	Parcelă	Nr. topo	Observații / Referințe
1	arabil	DA	156	26	2012,2013,2014	-	
2	curti constructii	DA	585	26	2012,2013,2014	-	
3	faneata	DA	771	26	2012,2013,2014	-	

## Date referitoare la construcții

Crt	Număr	Destinație construcție	Supraf. (mp)	Situație juridică	Observații / Referințe
A1.1	20283-C1	construcții de locuințe	80	Cu acte	Nr. niveluri:1; S. construita la sol:80 mp; Locuinta P ; anul construirii : 2018
A1.2	20283-C2	construcții anexa	11	Cu acte	Nr. niveluri:1; S. construita la sol:11 mp; Anexa P ; anul construirii : 2018

**Lungime Segmente**

1) Valorile lungimilor segmentelor sunt obținute din proiecție în plan.

Punct început	X / Y	Punct sfârșit	X / Y	Lungime segment (** (m)
1	552.947,15 401.709,25	2	552.953,99 401.703,54	8.91
2	552.953,99 401.703,54	3	552.968,367 401.704,079	14.387
3	552.968,367 401.704,079	4	552.967,04 401.713,262	9.279
4	552.967,04 401.713,262	5	552.966,338 401.727,762	14.517
5	552.966,338 401.727,762	6	552.969,201 401.735,175	7.947
6	552.969,201 401.735,175	7	552.975,386 401.751,639	17.587
7	552.975,386 401.751,639	8	552.977,856 401.757,477	6.339
8	552.977,856 401.757,477	9	552.979,596 401.762,794	5.594
9	552.979,596 401.762,794	10	552.976,314 401.762,144	3.346
10	552.976,314 401.762,144	11	552.931,893 401.746,393	47.131
11	552.931,893 401.746,393	12	552.932,28 401.745,66	0.829
12	552.932,28 401.745,66	13	552.934,326 401.740,882	5.197
13	552.934,326 401.740,882	14	552.937,128 401.734,341	7.116
14	552.937,128 401.734,341	15	552.938,785 401.730,474	4.207
15	552.938,785 401.730,474	16	552.940,74 401.725,91	4.965
16	552.940,74 401.725,91	17	552.944,076 401.717,24	9.29
17	552.944,076 401.717,24	18	552.945,95 401.712,37	5.218
18	552.945,95 401.712,37	1	552.947,15 401.709,25	3.343

\*\* Lungimile segmentelor sunt determinate în planul de proiecție Stereo 70 și sunt rotunjite la 1 milimetru.

\*\*\* Distanța dintre puncte este formată din segmente cumulate ce sunt mai mici decât valoarea 1 milimetru.



**DATE DESPRE IMOBILUL NR. 2739**

Oficiul de Cadastru și Publicitate Imobiliară PRAHOVA  
Biroul de Cadastru și Publicitate Imobiliară Câmpina

**A. Partea I. Descrierea imobilului**

TEREN Intravilan

Adresa: Loc. Provita De Jos, Nr. 624, Jud. Prahova

Nr. Crt	Nr cadastral Nr. topografic	Suprafața* (mp)	Observații / Referințe
A1		Din acte: 250 Masurata: 385	Sector cadastral:6 Teren imprejmuit;

**Construcții**

Crt	Nr cadastral Nr. topografic	Adresa	Observații / Referințe
A1.1		Loc. Provita De Jos, Nr. 624, Jud. Prahova	Nr. niveluri:2; S. construita la sol:64 mp; Locuinta (Beci+P). Sc beci = 12.7mp, Sc parter = 64mp, Sc desf. = 76.7mp.
A1.2		Loc. Provita De Jos, Nr. 624, Jud. Prahova	Nr. niveluri:1; S. construita la sol:11 mp; Anexa (P).

**B. Partea II. Proprietari și acte**

Inscrieri privitoare la dreptul de proprietate și alte drepturi reale		Referințe
/		
Act Administrativ nr. 80239, din 22/04/1999 emis de C.J.P.S.D.P.A.T. (titlu de proprietate);		
B1	Intabulare, drept de PROPRIETATE, dobandit prin Constituire, cota actuala 1/1 1) SIMION CONSTANTIN DEFUNCT:Da 2) SIMION MARIA	A1
Act Notarial nr. 1791, din 29/06/1976 emis de Notariatul de Stat Local Campina (contract de vanzare-cumparare);		
B2	Intabulare, drept de PROPRIETATE, dobandit prin Conventie, cota actuala 1/1 1) SIMION CONSTANTIN DEFUNCT:Da 2) SIMION MARIA	A1.1, A1.2

**C. Partea III. SARCINI .**

Inscrieri privind dezmembramintele dreptului de proprietate, drepturi reale de garanție și sarcini	Referințe
NU SUNT	

**Teren**

Nr cadastral	Suprafața (mp)*	Observații / Referințe
	Din acte: 250 Masurata: 385	

\* Suprafața este determinată în planul de proiecție Stereo 70.



**Date referitoare la teren**

Crt	Categorie folosință	Intra vilan	Suprafața (mp)	Tarla	Parcelă	Nr. topo	Observații / Referințe
1	curți constructii	DA	385	8	242/1	-	

**Date referitoare la construcții**

Crt	Număr	Destinație construcție	Supraf. (mp)	Situație juridică	Observații / Referințe
A1.1		construcții de locuințe	64	Cu acte	Nr. niveluri:2; S. construita la sol:64 mp; Locuinta (Beci+P). Sc beci = 12.7mp, Sc parter = 64mp, Sc desf. = 76.7mp.
A1.2		construcții anexa	11	Cu acte	Nr. niveluri:1; S. construita la sol:11 mp; Anexa (P).

**Lungime Segmente**

1) Valorile lungimilor segmentelor sunt obținute din proiecție în plan.

Punct început	X / Y	Punct sfârșit	X / Y	Lungime segment (** (m)
1	553.381,068 403.034,946	2	553.375,173 403.031,148	7.012
2	553.375,173 403.031,148	3	553.377,802 403.028,765	3.548



Punct început	X / Y	Punct sfârșit	X / Y	Lungime segment (** (m)
3	553.377,802 403.028,765	4	553.383,306 403.020,314	10.085
4	553.383,306 403.020,314	5	553.383,675 403.019,236	1.139
5	553.383,675 403.019,236	6	553.380,448 403.017,072	3.885
6	553.380,448 403.017,072	7	553.380,3 403.017,315	0.284
7	553.380,3 403.017,315	8	553.378,859 403.016,44	1.686
8	553.378,859 403.016,44	9	553.375,372 403.014,498	3.991
9	553.375,372 403.014,498	10	553.373,932 403.013,53	1.735
10	553.373,932 403.013,53	11	553.370,257 403.011,402	4.247
11	553.370,257 403.011,402	12	553.374,008 403.006,672	6.037
12	553.374,008 403.006,672	13	553.378,544 403.000,594	7.584
13	553.378,544 403.000,594	14	553.384,067 403.004,453	6.738
14	553.384,067 403.004,453	15	553.389,095 403.008,274	6.315
15	553.389,095 403.008,274	16	553.391,949 403.010,886	3.869
16	553.391,949 403.010,886	17	553.395,134 403.013,05	3.851
17	553.395,134 403.013,05	18	553.396,637 403.014,355	1.99
18	553.396,637 403.014,355	19	553.390,82 403.022,667	10.145
19	553.390,82 403.022,667	1	553.381,068 403.034,946	15.68

\*\* Lungimile segmentelor sunt determinate în planul de proiecție Stereo 70 și sunt rotunjite la 1 milimetru.

\*\*\* Distanța dintre puncte este formată din segmente cumulate ce sunt mai mici decât valoarea 1 milimetru.



**DATE DESPRE IMOBILUL NR. 2740**

Oficiul de Cadastru și Publicitate Imobiliară PRAHOVA  
Biroul de Cadastru și Publicitate Imobiliară Câmpina

**A. Partea I. Descrierea imobilului**

TEREN Intravilan

Adresa: Loc. Provita De Jos, Jud. Prahova

Nr. Crt	Nr cadastral Nr. topografic	Suprafața* (mp)	Observații / Referințe
A1		1.008	Sector cadastral:6 Teren imprejmuit;

**B. Partea II. Proprietari și acte**

Inscrieri privitoare la dreptul de proprietate și alte drepturi reale		Referințe
/		
Act Normativ nr. 7, din 13/03/1996 emis de Parlamentul României (lege);		
B1	Inscrierea posesiei, drept de PROPRIETATE, dobandit prin Lege, cota actuala 1/1 1) NEIDENTIFICAT NEIDENTIFICAT	A1
Act Normativ nr. 7, din 13/03/1996 emis de Parlamentul României, (art.13); (lege);		
B2	Se noteaza mentiunea de proprietar neidentificat.	A1

**C. Partea III. SARCINI .**

Inscrieri privind dezmembramintele dreptului de proprietate, drepturi reale de garanție și sarcini	Referințe
NU SUNT	

**Teren**

Nr cadastral	Suprafața (mp)*	Observații / Referințe
	1.008	

\* Suprafața este determinată în planul de proiecție Stereo 70.



**Date referitoare la teren**

Crt	Categorie folosință	Intravilan	Suprafața (mp)	Tarla	Parcelă	Nr. topo	Observații / Referințe
1	faneata	DA	1.008	8	241	-	

**Lungime Segmente**

1) Valorile lungimilor segmentelor sunt obținute din proiecție în plan.

Punct început	X / Y	Punct sfârșit	X / Y	Lungime segment (** (m)
1	553.388,476 403.039,996	2	553.381,068 403.034,946	8.966
3	553.390,82 403.022,667	4	553.396,637 403.014,355	10.145
5	553.395,134 403.013,05	6	553.391,949 403.010,886	3.851
7	553.389,095 403.008,274	8	553.384,067 403.004,453	6.315
9	553.378,544 403.000,594	10	553.383,516 402.994,866	7.585

Punct început	X / Y	Punct sfârșit	X / Y	Lungime segment (** (m)
2	553.381,068 403.034,946	3	553.390,82 403.022,667	15.68
4	553.396,637 403.014,355	5	553.395,134 403.013,05	1.99
6	553.391,949 403.010,886	7	553.389,095 403.008,274	3.869
8	553.384,067 403.004,453	9	553.378,544 403.000,594	6.738
10	553.383,516 402.994,866	11	553.388,447 402.988,422	8.114

Punct început	X / Y	Punct sfârșit	X / Y	Lungime segment (** (m)
11	553.388,447 402.988,422	12	553.390,956 402.988,87	2.549
13	553.401,887 402.993,614	14	553.410,309 402.997,525	9.286
15	553.416,27 402.998,77	16	553.419,248 402.999,838	3.164
17	553.423,21 403.009,42	18	553.420,853 403.010,218	2.488
19	553.413,249 403.016,135	20	553.402,433 403.024,129	13.45
21	553.395,653 403.030,449	22	553.391,173 403.036,204	7.293

Punct început	X / Y	Punct sfârșit	X / Y	Lungime segment (** (m)
12	553.390,956 402.988,87	13	553.401,887 402.993,614	11.916
14	553.410,309 402.997,525	15	553.416,27 402.998,77	6.09
16	553.419,248 402.999,838	17	553.423,21 403.009,42	10.369
18	553.420,853 403.010,218	19	553.413,249 403.016,135	9.635
20	553.402,433 403.024,129	21	553.395,653 403.030,449	9.269
22	553.391,173 403.036,204	1	553.388,476 403.039,996	4.653

\*\* Lungimile segmentelor sunt determinate în planul de proiecție Stereo 70 și sunt rotunjite la 1 milimetru.

\*\*\* Distanța dintre puncte este formată din segmente cumulate ce sunt mai mici decât valoarea 1 milimetru.



**DATE DESPRE IMOBILUL NR. 2741**

Oficiul de Cadastru și Publicitate Imobiliară PRAHOVA  
Biroul de Cadastru și Publicitate Imobiliară Câmpina

**A. Partea I. Descrierea imobilului**

TEREN Intravilan

Adresa: Loc. Provita De Jos, Jud. Prahova

Nr. Crt	Nr cadastral Nr. topografic	Suprafața* (mp)	Observații / Referințe
A1		Din acte: 3.216 Masurata: 3.870	Sector cadastral:6 Teren imprejmuit;

**B. Partea II. Proprietari și acte**

Inscrieri privitoare la dreptul de proprietate și alte drepturi reale		Referințe
/		
Act Administrativ nr. 47178, din 03/11/1995 emis de C.J.P.S.D.P.A.T. (titlu de proprietate);		
B1	Intabulare, drept de PROPRIETATE, dobandit prin Reconstituire, cota actuala 1/1 1) MENEUCU AURELIA 2) STANCIU GH GHEORGHE 3) STANCIU GH MIRCEA 4) NEDELCU GH ION 5) NEDELCU GH CONSTANTIN 6) STANCIU GH ELENA 7) ENACHE GH STANCA 8) DRAGOMIR GH MARIA	A1

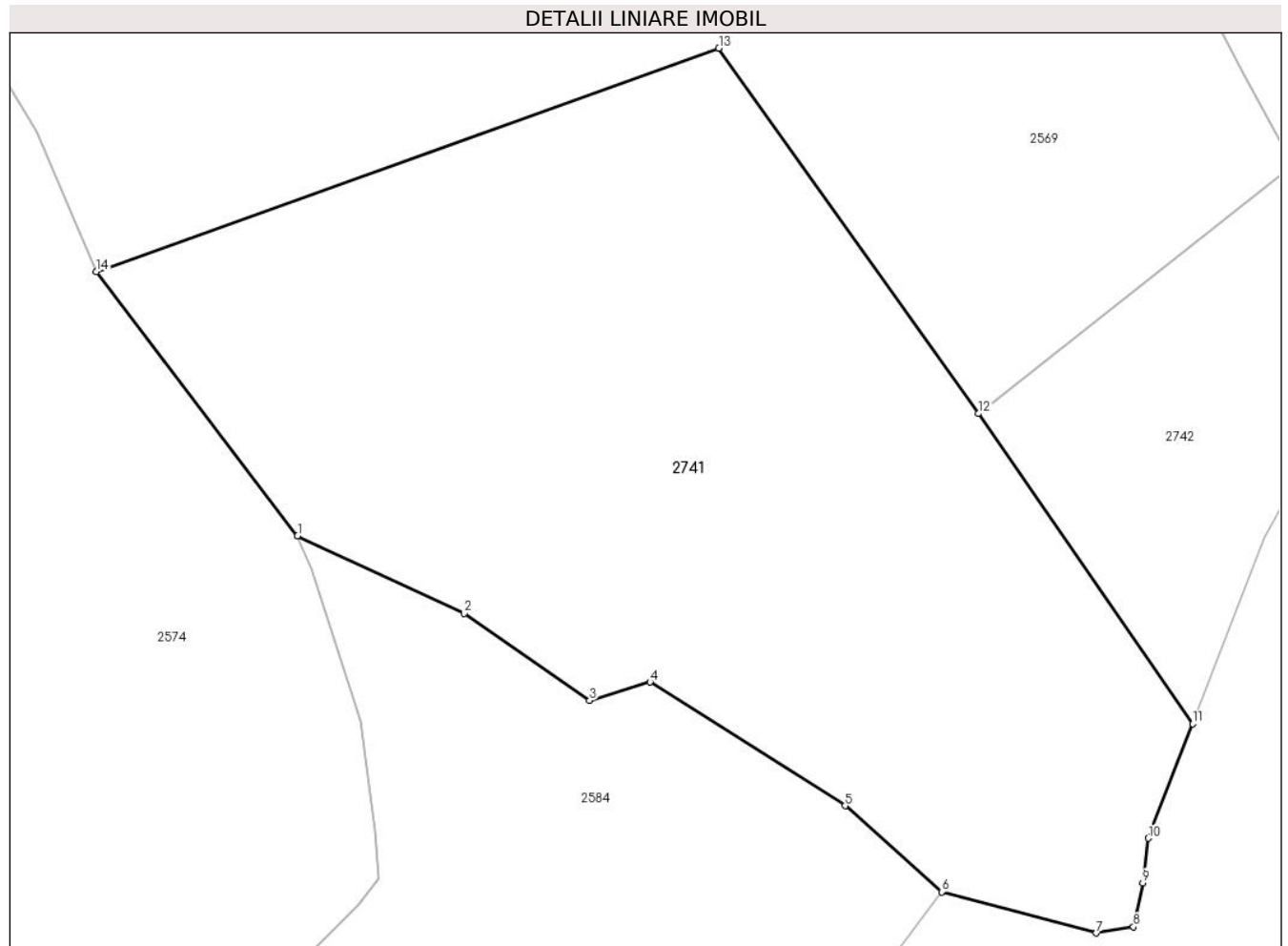
**C. Partea III. SARCINI .**

Inscrieri privind dezmembramintele dreptului de proprietate, drepturi reale de garanție și sarcini	Referințe
NU SUNT	

**Teren**

Nr cadastral	Suprafața (mp)*	Observații / Referințe
	Din acte: 3.216 Masurata: 3.870	

\* Suprafața este determinată în planul de proiecție Stereo 70.



**Date referitoare la teren**

Crt	Categorie folosință	Intra vilan	Suprafața (mp)	Tarla	Parcelă	Nr. topo	Observații / Referințe
1	padure	DA	3.565	8	290	-	
2	padure	DA	305	8	290	-	

**Lungime Segmente**

1) Valorile lungimilor segmentelor sunt obținute din proiecție în plan.

Punct început	X / Y	Punct sfârșit	X / Y	Lungime segment (** (m)
1	553.450,351 402.746,955	2	553.465,471 402.739,914	16.679
2	553.465,471 402.739,914	3	553.476,851 402.732,017	13.852
3	553.476,851 402.732,017	4	553.482,331 402.733,686	5.729
4	553.482,331 402.733,686	5	553.500,036 402.722,457	20.966



Punct început	X / Y	Punct sfârșit	X / Y	Lungime segment (** (m)
5	553.500,036 402.722,457	6	553.508,794 402.714,659	11.727
6	553.508,794 402.714,659	7	553.522,834 402.710,925	14.528
7	553.522,834 402.710,925	8	553.526,188 402.711,488	3.401
8	553.526,188 402.711,488	9	553.527,042 402.715,48	4.082
9	553.527,042 402.715,48	10	553.527,536 402.719,523	4.073
10	553.527,536 402.719,523	11	553.531,555 402.729,903	11.131
11	553.531,555 402.729,903	12	553.512,108 402.758,036	34.2
12	553.512,108 402.758,036	13	553.488,575 402.791,184	40.652
13	553.488,575 402.791,184	14	553.432,106 402.770,908	59.998
14	553.432,106 402.770,908	1	553.450,351 402.746,955	30.11

\*\* Lungimile segmentelor sunt determinate în planul de proiecție Stereo 70 și sunt rotunjite la 1 milimetru.

\*\*\* Distanța dintre puncte este formată din segmente cumulate ce sunt mai mici decât valoarea 1 milimetru.



**DATE DESPRE IMOBILUL NR. 2742**

Oficiul de Cadastru și Publicitate Imobiliară PRAHOVA  
Biroul de Cadastru și Publicitate Imobiliară Câmpina

**A. Partea I. Descrierea imobilului**

TEREN Necunoscut

Adresa: Loc. Provita De Jos, Jud. Prahova

Nr. Crt	Nr cadastral Nr. topografic	Suprafața* (mp)	Observații / Referințe
A1		861	Sector cadastral:6 Teren imprejmuit;

**B. Partea II. Proprietari și acte**

Inscrieri privitoare la dreptul de proprietate și alte drepturi reale		Referințe
/		
Act Normativ nr. 7, din 13/03/1996 emis de Parlamentul României (lege);		
B1	Inscrierea posesiei, drept de PROPRIETATE, dobandit prin Lege, cota actuala 1/1 1) NEIDENTIFICAT NEIDENTIFICAT	A1
Act Normativ nr. 7, din 13/03/1996 emis de Parlamentul României, (art.13); (lege);		
B2	Se noteaza mentiunea de proprietar neidentificat.	A1

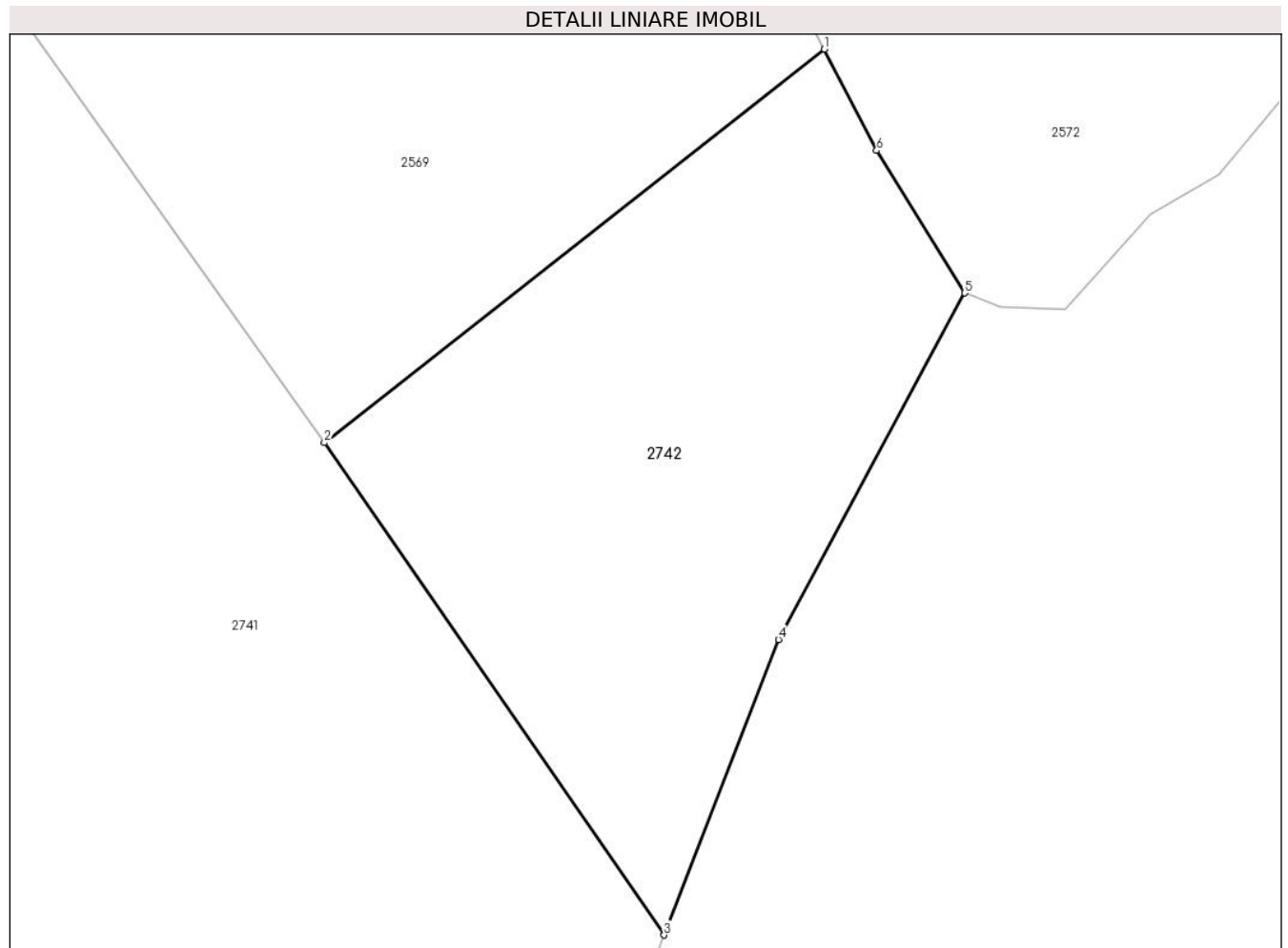
**C. Partea III. SARCINI .**

Inscrieri privind dezmembramintele dreptului de proprietate, drepturi reale de garanție și sarcini	Referințe
NU SUNT	

**Teren**

Nr cadastral	Suprafața (mp)*	Observații / Referințe
	861	

\* Suprafața este determinată în planul de proiecție Stereo 70.



**Date referitoare la teren**

Crt	Categorie folosință	Intra vilan	Suprafața (mp)	Tarla	Parcelă	Nr. topo	Observații / Referințe
1	faneata	DA	742	8	284	-	
2	faneata	NU	119	8	284	-	

**Lungime Segmente**

1) Valorile lungimilor segmentelor sunt obținute din proiecție în plan.

Punct început	X / Y	Punct sfârșit	X / Y	Lungime segment (** (m)
1	553.540,72 402.780,527	2	553.512,108 402.758,036	36.394
2	553.512,108 402.758,036	3	553.531,555 402.729,903	34.2
3	553.531,555 402.729,903	4	553.538,094 402.746,791	18.109
4	553.538,094 402.746,791	5	553.548,756 402.766,597	22.493

Punct început	X / Y	Punct sfârșit	X / Y	Lungime segment (** (m)
5	553.548,756 402.766,597	6	553.543,718 402.774,732	9.569
6	553.543,718 402.774,732	1	553.540,72 402.780,527	6.525

\*\* Lungimile segmentelor sunt determinate în planul de proiecție Stereo 70 și sunt rotunjite la 1 milimetru.

\*\*\* Distanța dintre puncte este formată din segmente cumulate ce sunt mai mici decât valoarea 1 milimetru.



**DATE DESPRE IMOBILUL NR. 2743**

Oficiul de Cadastru și Publicitate Imobiliară PRAHOVA  
Biroul de Cadastru și Publicitate Imobiliară Câmpina

**A. Partea I. Descrierea imobilului**

TEREN Intravilan

Adresa: Loc. Provita De Jos, Jud. Prahova

Nr. Crt	Nr cadastral Nr. topografic	Suprafața* (mp)	Observații / Referințe
A1		558	Sector cadastral:6 Teren imprejmuit;

**B. Partea II. Proprietari și acte**

Inscrieri privitoare la dreptul de proprietate și alte drepturi reale		Referințe
/		
Act Normativ nr. 7, din 13/03/1996 emis de Parlamentul României (lege);		
B1	Inscrierea posesiei, drept de PROPRIETATE, dobandit prin Lege, cota actuala 1/1 1) NEIDENTIFICAT NEIDENTIFICAT	A1
Act Normativ nr. 7, din 13/03/1996 emis de Parlamentul României, (art.13); (lege);		
B2	Se noteaza mentiunea de proprietar neidentificat.	A1

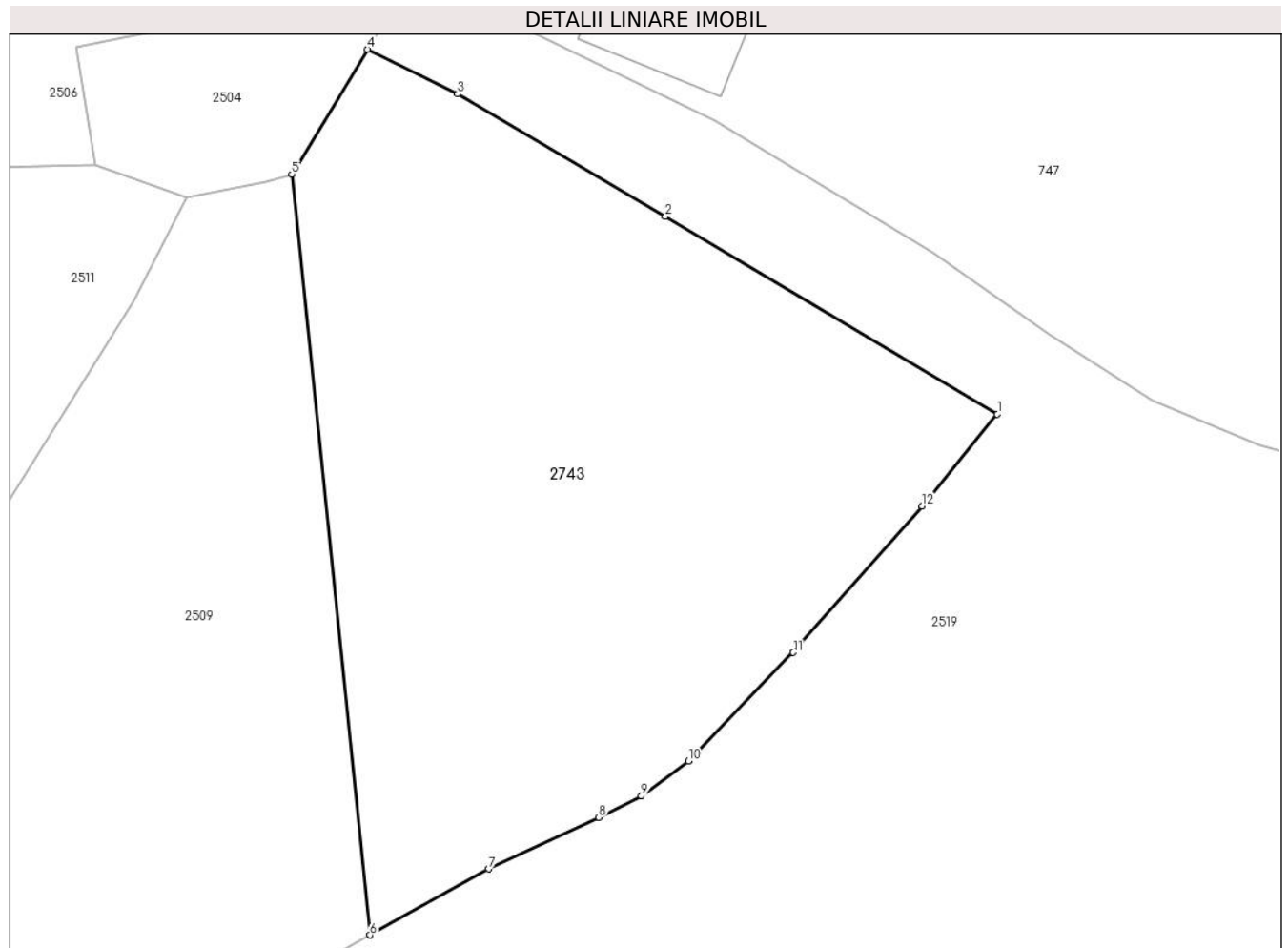
**C. Partea III. SARCINI .**

Inscrieri privind dezmembramintele dreptului de proprietate, drepturi reale de garanție și sarcini	Referințe
NU SUNT	

**Teren**

Nr cadastral	Suprafața (mp)*	Observații / Referințe
	558	

\* Suprafața este determinată în planul de proiecție Stereo 70.



**Date referitoare la teren**

Crt	Categorie folosință	Intravilan	Suprafața (mp)	Tarla	Parcelă	Nr. topo	Observații / Referințe
1	arabil	DA	558	8	192	-	

**Lungime Segmente**

1) Valorile lungimilor segmentelor sunt obținute din proiecție în plan.

Punct început	X / Y	Punct sfârșit	X / Y	Lungime segment (** (m)
1	553.613,09 403.269,508	2	553.599,756 403.277,432	15.511
2	553.599,756 403.277,432	3	553.591,404 403.282,354	9.694
3	553.591,404 403.282,354	4	553.587,782 403.284,148	4.042
4	553.587,782 403.284,148	5	553.584,739 403.279,129	5.869
5	553.584,739 403.279,129	6	553.587,879 403.248,602	30.689



Punct început	X / Y	Punct sfârșit	X / Y	Lungime segment (** (m)
6	553.587,879 403.248,602	7	553.592,653 403.251,251	5.46
7	553.592,653 403.251,251	8	553.597,072 403.253,321	4.88
8	553.597,072 403.253,321	9	553.598,786 403.254,172	1.914
9	553.598,786 403.254,172	10	553.600,684 403.255,583	2.365
10	553.600,684 403.255,583	11	553.604,89 403.259,941	6.057
11	553.604,89 403.259,941	12	553.610,067 403.265,814	7.829
12	553.610,067 403.265,814	1	553.613,09 403.269,508	4.773

\*\* Lungimile segmentelor sunt determinate în planul de proiecție Stereo 70 și sunt rotunjite la 1 milimetru.

\*\*\* Distanța dintre puncte este formată din segmente cumulate ce sunt mai mici decât valoarea 1 milimetru.



**DATE DESPRE IMOBILUL NR. 2744**

Oficiul de Cadastru și Publicitate Imobiliară PRAHOVA  
Biroul de Cadastru și Publicitate Imobiliară Câmpina

**A. Partea I. Descrierea imobilului**

TEREN Intravilan

Adresa: Loc. Provita De Jos, Jud. Prahova

Nr. Crt	Nr cadastral Nr. topografic	Suprafața* (mp)	Observații / Referințe
A1		1.632	Sector cadastral:6 Teren imprejmuit;

**B. Partea II. Proprietari și acte**

Inscrieri privitoare la dreptul de proprietate și alte drepturi reale		Referințe
/		
Act Normativ nr. 7, din 13/03/1996 emis de Parlamentul României (lege);		
B1	Inscrierea posesiei, drept de PROPRIETATE, dobandit prin Lege, cota actuala 1/1 1) NEIDENTIFICAT NEIDENTIFICAT	A1
Act Normativ nr. 7, din 13/03/1996 emis de Parlamentul României, (art.13); (lege);		
B2	Se noteaza mentiunea de proprietar neidentificat.	A1

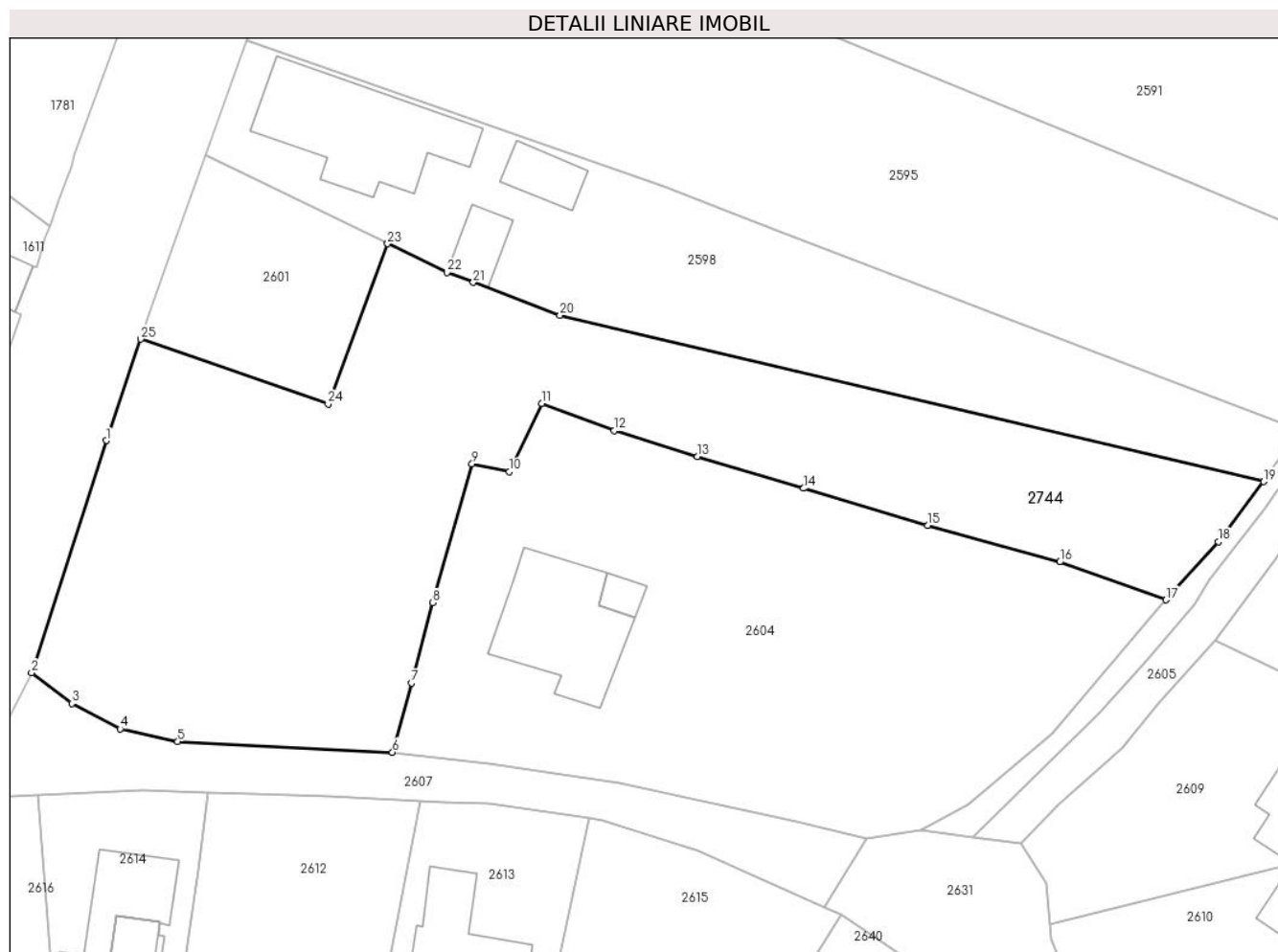
**C. Partea III. SARCINI .**

Inscrieri privind dezmembramintele dreptului de proprietate, drepturi reale de garanție și sarcini	Referințe
NU SUNT	

### Teren

Nr cadastral	Suprafața (mp)*	Observații / Referințe
	1.632	

\* Suprafața este determinată în planul de proiecție Stereo 70.



### Date referitoare la teren

Crt	Categorie folosință	Intravilan	Suprafața (mp)	Tarla	Parcelă	Nr. topo	Observații / Referințe
1	arabil	DA	1.632	9	374, 378	-	

### Lungime Segmente

1) Valorile lungimilor segmentelor sunt obținute din proiecție în plan.

Punct început	X / Y	Punct sfârșit	X / Y	Lungime segment (** (m)
1	552.968,588 402.626,451	2	552.962,428 402.607,265	20.151
3	552.965,749 402.604,72	4	552.969,747 402.602,628	4.512
5	552.974,51 402.601,566	6	552.992,264 402.600,693	17.775
7	552.993,829 402.606,413	8	552.995,591 402.613,047	6.864
9	552.998,846 402.624,526	10	553.001,924 402.623,858	3.15

Punct început	X / Y	Punct sfârșit	X / Y	Lungime segment (** (m)
2	552.962,428 402.607,265	3	552.965,749 402.604,72	4.184
4	552.969,747 402.602,628	5	552.974,51 402.601,566	4.88
6	552.992,264 402.600,693	7	552.993,829 402.606,413	5.93
8	552.995,591 402.613,047	9	552.998,846 402.624,526	11.932
10	553.001,924 402.623,858	11	553.004,614 402.629,495	6.246

Punct început	X / Y	Punct sfârșit	X / Y	Lungime segment (** (m)
11	553.004,614 402.629,495	12	553.010,587 402.627,257	6.379
13	553.017,458 402.625,136	14	553.026,251 402.622,498	9.18
15	553.036,526 402.619,42	16	553.047,43 402.616,412	11.311
17	553.056,216 402.613,269	18	553.060,541 402.618,075	6.465
19	553.064,294 402.623,048	20	553.006,114 402.636,801	59.783
21	552.998,939 402.639,504	22	552.996,762 402.640,323	2.326
23	552.991,855 402.642,699	24	552.986,944 402.629,452	14.128
25	552.971,45 402.634,817	1	552.968,588 402.626,451	8.842

Punct început	X / Y	Punct sfârșit	X / Y	Lungime segment (** (m)
12	553.010,587 402.627,257	13	553.017,458 402.625,136	7.191
14	553.026,251 402.622,498	15	553.036,526 402.619,42	10.726
16	553.047,43 402.616,412	17	553.056,216 402.613,269	9.332
18	553.060,541 402.618,075	19	553.064,294 402.623,048	6.23
20	553.006,114 402.636,801	21	552.998,939 402.639,504	7.668
22	552.996,762 402.640,323	23	552.991,855 402.642,699	5.452
24	552.986,944 402.629,452	25	552.971,45 402.634,817	16.396

\*\* Lungimile segmentelor sunt determinate în planul de proiecție Stereo 70 și sunt rotunjite la 1 milimetru.

\*\*\* Distanța dintre puncte este formată din segmente cumulate ce sunt mai mici decât valoarea 1 milimetru.



**DATE DESPRE IMOBILUL NR. 2745**

Oficiul de Cadastru și Publicitate Imobiliară PRAHOVA  
Biroul de Cadastru și Publicitate Imobiliară Câmpina

**A. Partea I. Descrierea imobilului**

TEREN Intravilan

Adresa: Loc. Provita De Jos, Jud. Prahova

Nr. Crt	Nr cadastral Nr. topografic	Suprafața* (mp)	Observații / Referințe
A1		2.584	Sector cadastral:6 Teren imprejmuit;

**B. Partea II. Proprietari și acte**

Inscrieri privitoare la dreptul de proprietate și alte drepturi reale		Referințe
/		
Act Normativ nr. 7, din 13/03/1996 emis de Parlamentul României (lege);		
B1	Inscrierea posesiei, drept de PROPRIETATE, dobandit prin Lege, cota actuala 1/1 1) NEIDENTIFICAT NEIDENTIFICAT	A1
Act Normativ nr. 7, din 13/03/1996 emis de Parlamentul României, (art.13); (lege);		
B2	Se noteaza mentiunea de proprietar neidentificat.	A1

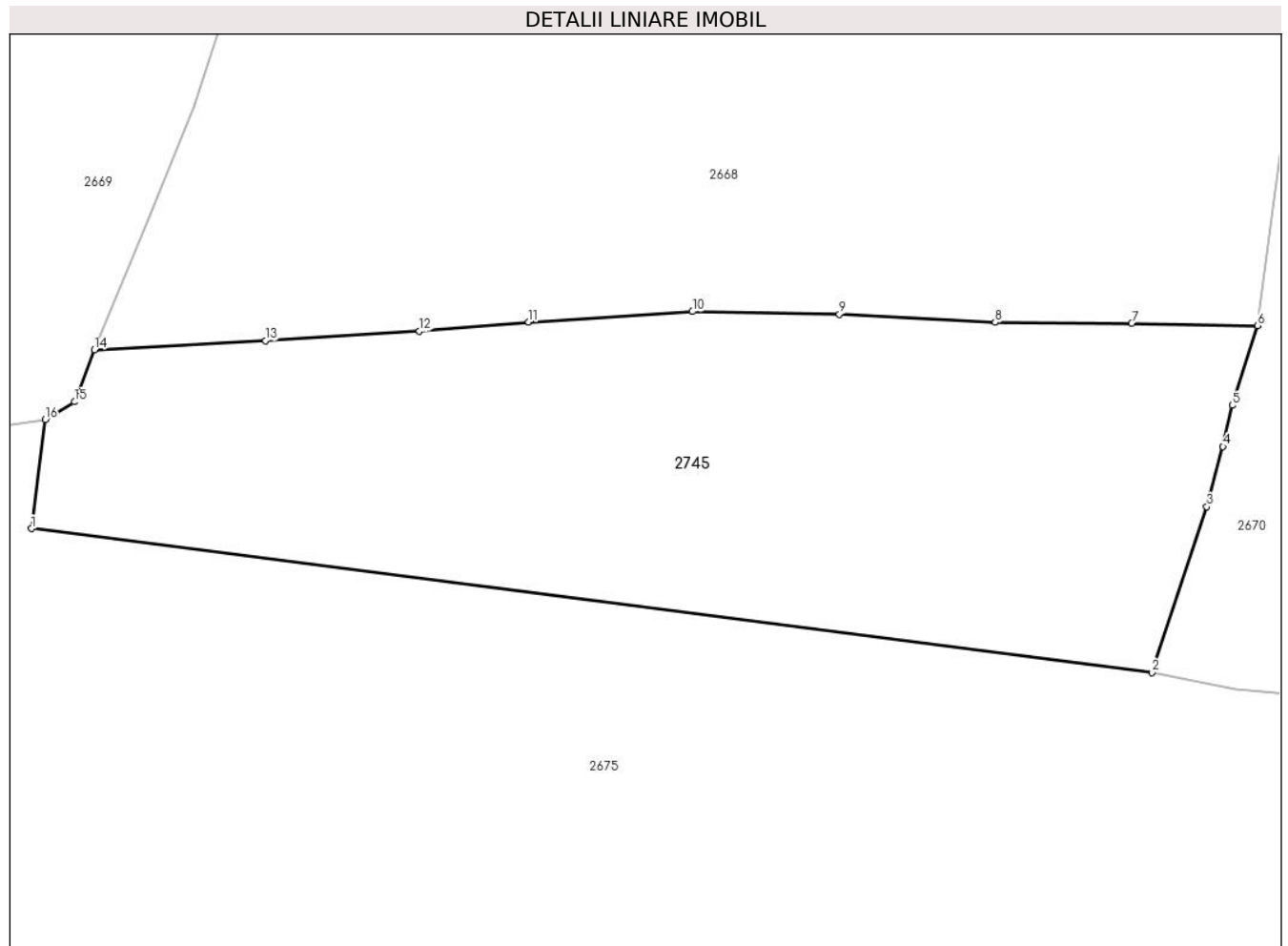
**C. Partea III. SARCINI .**

Inscrieri privind dezmembramintele dreptului de proprietate, drepturi reale de garanție și sarcini	Referințe
NU SUNT	

**Teren**

Nr cadastral	Suprafața (mp)*	Observații / Referințe
	2.584	

\* Suprafața este determinată în planul de proiecție Stereo 70.



**Date referitoare la teren**

Crt	Categorie folosință	Intravilan	Suprafața (mp)	Tarla	Parcelă	Nr. topo	Observații / Referințe
1	faneata	DA	2.584	25	1991	-	

**Lungime Segmente**

1) Valorile lungimilor segmentelor sunt obținute din proiecție în plan.

Punct început	X / Y	Punct sfârșit	X / Y	Lungime segment (** (m)
1	553.107,798 402.267,344	2	553.208,341 402.254,456	101.366
2	553.208,341 402.254,456	3	553.213,274 402.269,31	15.652
3	553.213,274 402.269,31	4	553.214,732 402.274,695	5.579
4	553.214,732 402.274,695	5	553.215,569 402.278,394	3.793
5	553.215,569 402.278,394	6	553.217,83 402.285,551	7.506



Punct început	X / Y	Punct sfârșit	X / Y	Lungime segment (** (m)
6	553.217,83 402.285,551	7	553.206,528 402.285,737	11.304
7	553.206,528 402.285,737	8	553.194,29 402.285,827	12.238
8	553.194,29 402.285,827	9	553.180,303 402.286,573	14.007
9	553.180,303 402.286,573	10	553.167,117 402.286,799	13.188
10	553.167,117 402.286,799	11	553.152,416 402.285,87	14.73
11	553.152,416 402.285,87	12	553.142,615 402.285,061	9.834
12	553.142,615 402.285,061	13	553.128,809 402.284,184	13.834
13	553.128,809 402.284,184	14	553.113,459 402.283,363	15.372
14	553.113,459 402.283,363	15	553.111,67 402.278,71	4.985
15	553.111,67 402.278,71	16	553.109,024 402.277,112	3.091
16	553.109,024 402.277,112	1	553.107,798 402.267,344	9.845

\*\* Lungimile segmentelor sunt determinate în planul de proiecție Stereo 70 și sunt rotunjite la 1 milimetru.

\*\*\* Distanța dintre puncte este formată din segmente cumulate ce sunt mai mici decât valoarea 1 milimetru.



**DATE DESPRE IMOBILUL NR. 2746**

Oficiul de Cadastru și Publicitate Imobiliară PRAHOVA  
Biroul de Cadastru și Publicitate Imobiliară Câmpina

**A. Partea I. Descrierea imobilului**

TEREN Intravilan

Adresa: Loc. Provita De Jos, Jud. Prahova

Nr. Crt	Nr cadastral Nr. topografic	Suprafața* (mp)	Observații / Referințe
A1		555	Sector cadastral:6 Teren imprejmuit;

**B. Partea II. Proprietari și acte**

Inscrieri privitoare la dreptul de proprietate și alte drepturi reale	Referințe
/	
Act Administrativ nr. 80232, din 21/04/1999 emis de C.J.P.S.D.P.A.T. (titlu de proprietate);	
B1	A1
Intabulare, drept de PROPRIETATE, dobandit prin Constituire, cota actuala 1/1 1) WICHTA RO OCTAV	

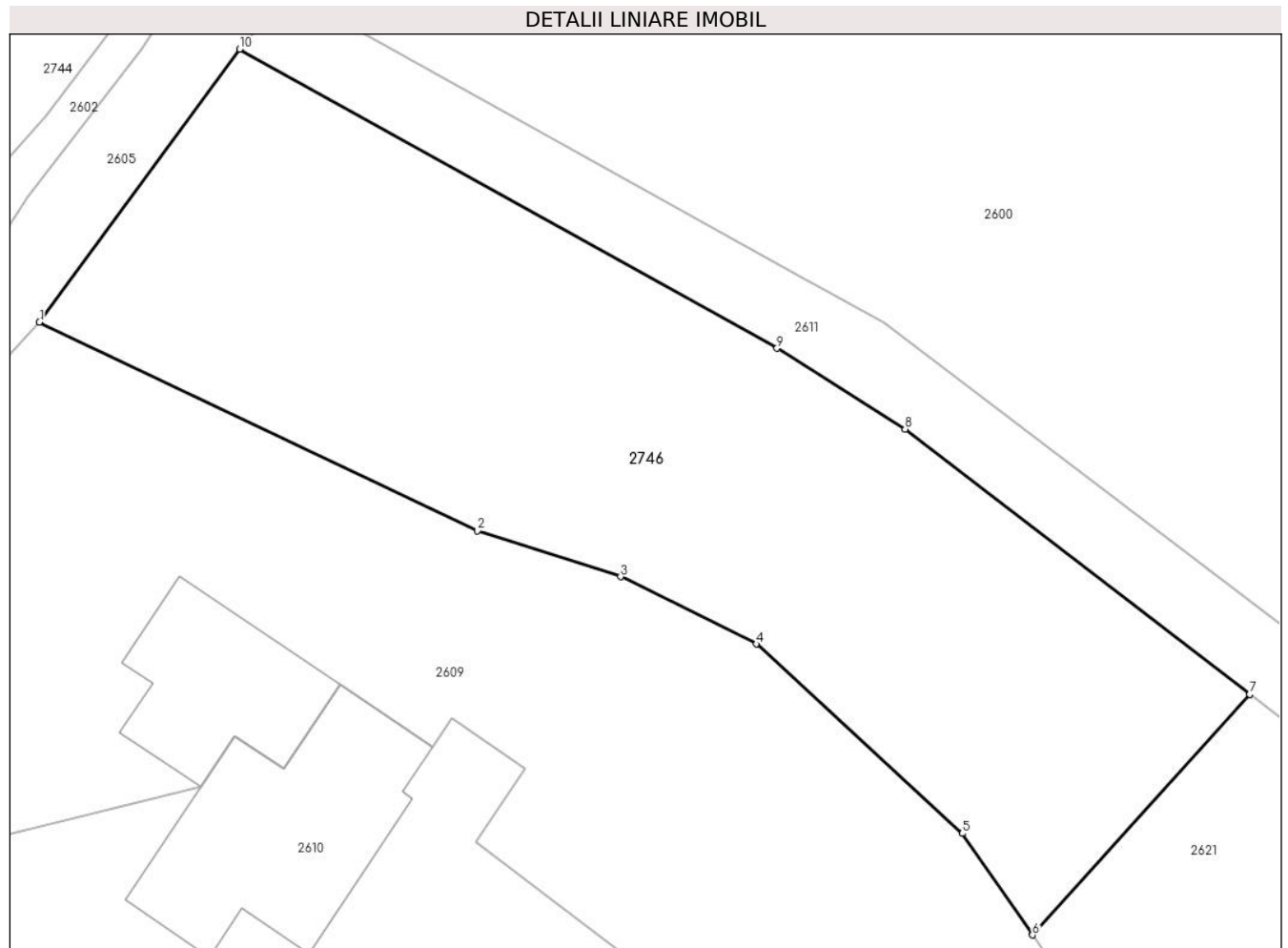
**C. Partea III. SARCINI .**

Inscrieri privind dezmembramintele dreptului de proprietate, drepturi reale de garanție și sarcini	Referințe
NU SUNT	

**Teren**

Nr cadastral	Suprafața (mp)*	Observații / Referințe
	555	

\* Suprafața este determinată în planul de proiecție Stereo 70.



**Date referitoare la teren**

Crt	Categorie folosință	Intravilan	Suprafața (mp)	Tarla	Parcelă	Nr. topo	Observații / Referințe
1	curți constructii	DA	286	9	324	-	
2	faneata	DA	269	9	325/1	-	

**Lungime Segmente**

1) Valorile lungimilor segmentelor sunt obținute din proiecție în plan.

Punct început	X / Y	Punct sfârșit	X / Y	Lungime segment (** (m)
1	553.060,286 402.609,885	2	553.077,683 402.601,602	19.268
2	553.077,683 402.601,602	3	553.083,355 402.599,786	5.956
3	553.083,355 402.599,786	4	553.088,741 402.597,117	6.011
4	553.088,741 402.597,117	5	553.096,919 402.589,602	11.107

Punct început	X / Y	Punct sfârșit	X / Y	Lungime segment (** (m)
5	553.096,919 402.589,602	6	553.099,711 402.585,58	4.896
6	553.099,711 402.585,58	7	553.108,329 402.595,121	12.858
7	553.108,329 402.595,121	8	553.094,656 402.605,635	17.248
8	553.094,656 402.605,635	9	553.089,563 402.608,842	6.018
9	553.089,563 402.608,842	10	553.068,228 402.620,702	24.41
10	553.068,228 402.620,702	1	553.060,286 402.609,885	13.419

\*\* Lungimile segmentelor sunt determinate în planul de proiecție Stereo 70 și sunt rotunjite la 1 milimetru.

\*\*\* Distanța dintre puncte este formată din segmente cumulate ce sunt mai mici decât valoarea 1 milimetru.



**DATE DESPRE IMOBILUL NR. 2747**

Oficiul de Cadastru și Publicitate Imobiliară PRAHOVA  
Biroul de Cadastru și Publicitate Imobiliară Câmpina

**A. Partea I. Descrierea imobilului**

TEREN Intravilan

Adresa: Loc. Provita De Jos, Str Vîrful Crucii, Nr. 572, Jud. Prahova

Nr. Crt	Nr cadastral Nr. topografic	Suprafața* (mp)	Observații / Referințe
A1		Din acte: 254 Masurata: 269	Sector cadastral:6 Teren imprejmuit;

**Construcții**

Crt	Nr cadastral Nr. topografic	Adresa	Observații / Referințe
A1.1		Loc. Provita De Jos, Str Vîrful Crucii, Nr. 572, Jud. Prahova	Nr. niveluri:2; S. construita la sol:93 mp; Locuinta (D+P). Sc demisol = 35.7mp, Sc parter = 93mp. Sc desf. = 128.7 mp.

**B. Partea II. Proprietari și acte**

Inscrieri privitoare la dreptul de proprietate și alte drepturi reale		Referințe
/		
Act Notarial nr. 2133, din 16/04/2002 emis de NP Ivan Mihaela (contract de donatie, Autorizatie de construire nr. 16/28.05.2003);		
B1	Intabulare, drept de PROPRIETATE, dobandit prin Conventie, cota actuala 1/1 1) PASCU DANIEL-MARIAN 2) PASCU MARIA-ALINA	A1, A1.1

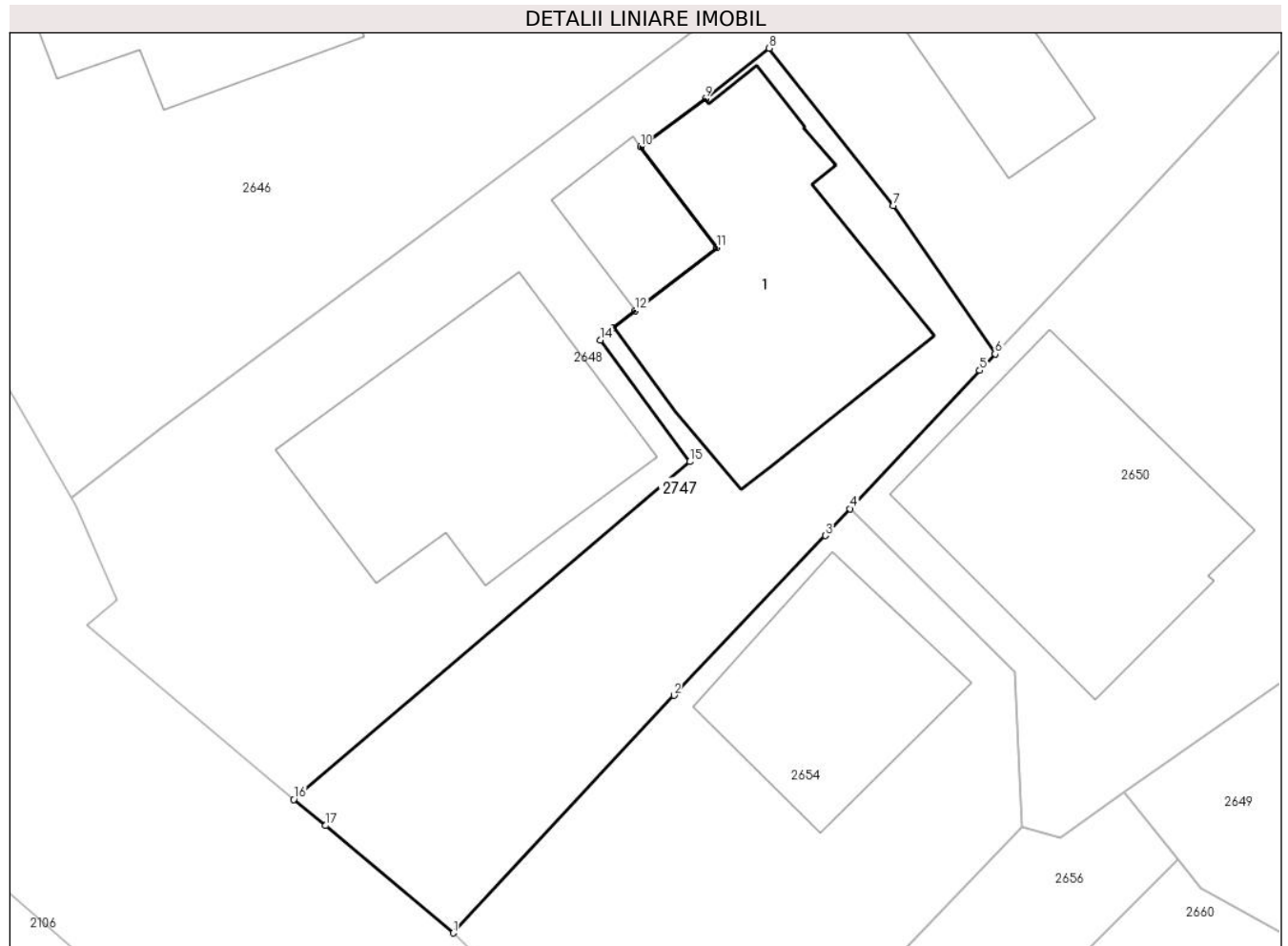
**C. Partea III. SARCINI**

Inscrieri privind dezmembramintele dreptului de proprietate, drepturi reale de garanție și sarcini		Referințe
/		
Act Notarial nr. 2133, din 16/04/2002 emis de NP Ivan Mihaela (contract de donatie);		
C1	Intabulare, drept de UZUFRACT VIAGERobligatia de intretinere si ingrijire pe tot timpul vietii, dobandit prin Conventie, cota initiala 1/1, cota initiala 1/1 1) IRIMIA C NICOLAE 2) IRIMIA S MARIA	A1, A1.1

**Teren**

Nr cadastral	Suprafața (mp)*	Observații / Referințe
	Din acte: 254 Masurata: 269	

\* Suprafața este determinată în planul de proiecție Stereo 70.



**Date referitoare la teren**

Crt	Categorie folosință	Intra vilan	Suprafața (mp)	Tarla	Parcelă	Nr. topo	Observații / Referințe
1	curți constructii	DA	269	10	425	-	

**Date referitoare la construcții**

Crt	Număr	Destinație construcție	Supraf. (mp)	Situație juridică	Observații / Referințe
A1.1		construcții de locuințe	93	Cu acte	Nr. niveluri:2; S. construita la sol:93 mp; Locuinta (D+P). Sc demisol = 35.7mp, Sc parter = 93mp. Sc desf. = 128.7mp.

**Lungime Segmente**

1) Valorile lungimilor segmentelor sunt obținute din proiecție în plan.

Punct început	X / Y	Punct sfârșit	X / Y	Lungime segment (** (m)
1	552.822,353 402.367,099	2	552.830,502 402.375,885	11.983
2	552.830,502 402.375,885	3	552.836,097 402.381,791	8.135
3	552.836,097 402.381,791	4	552.837,008 402.382,783	1.347



Punct început	X / Y	Punct sfârșit	X / Y	Lungime segment (** (m)
4	552.837,008 402.382,783	5	552.841,808 402.387,895	7.012
5	552.841,808 402.387,895	6	552.842,378 402.388,496	0.828
6	552.842,378 402.388,496	7	552.838,62 402.393,978	6.646
7	552.838,62 402.393,978	8	552.834,027 402.399,8	7.415
8	552.834,027 402.399,8	9	552.831,656 402.397,931	3.019
9	552.831,656 402.397,931	10	552.829,261 402.396,155	2.982
10	552.829,261 402.396,155	11	552.832,092 402.392,432	4.678
11	552.832,092 402.392,432	12	552.829,068 402.390,097	3.821
12	552.829,068 402.390,097	13	552.828,27 402.389,481	1.008
13	552.828,27 402.389,481	14	552.827,787 402.389,006	0.677
14	552.827,787 402.389,006	15	552.831,084 402.384,518	5.569
15	552.831,084 402.384,518	16	552.816,45 402.372,034	19.235
16	552.816,45 402.372,034	17	552.817,624 402.371,067	1.52
17	552.817,624 402.371,067	1	552.822,353 402.367,099	6.173

\*\* Lungimile segmentelor sunt determinate în planul de proiecție Stereo 70 și sunt rotunjite la 1 milimetru.

\*\*\* Distanța dintre puncte este formată din segmente cumulate ce sunt mai mici decât valoarea 1 milimetru.



**DATE DESPRE IMOBILUL NR. 2748**

Oficiul de Cadastru și Publicitate Imobiliară PRAHOVA  
Biroul de Cadastru și Publicitate Imobiliară Câmpina

**A. Partea I. Descrierea imobilului**

TEREN Necunoscut

Adresa: Loc. Provita De Jos, Jud. Prahova

Nr. Crt	Nr cadastral Nr. topografic	Suprafața* (mp)	Observații / Referințe
A1		649	Sector cadastral:6 Teren imprejmuit;

**B. Partea II. Proprietari și acte**

Inscrieri privitoare la dreptul de proprietate și alte drepturi reale		Referințe
/		
Act Normativ nr. 7, din 13/03/1996 emis de Parlamentul României (lege);		
B1	Inscrierea posesiei, drept de PROPRIETATE, dobandit prin Lege, cota actuala 1/1 1) NEIDENTIFICAT NEIDENTIFICAT	A1
Act Normativ nr. 7, din 13/03/1996 emis de Parlamentul României, (art.13); (lege);		
B2	Se noteaza mentiunea de proprietar neidentificat.	A1

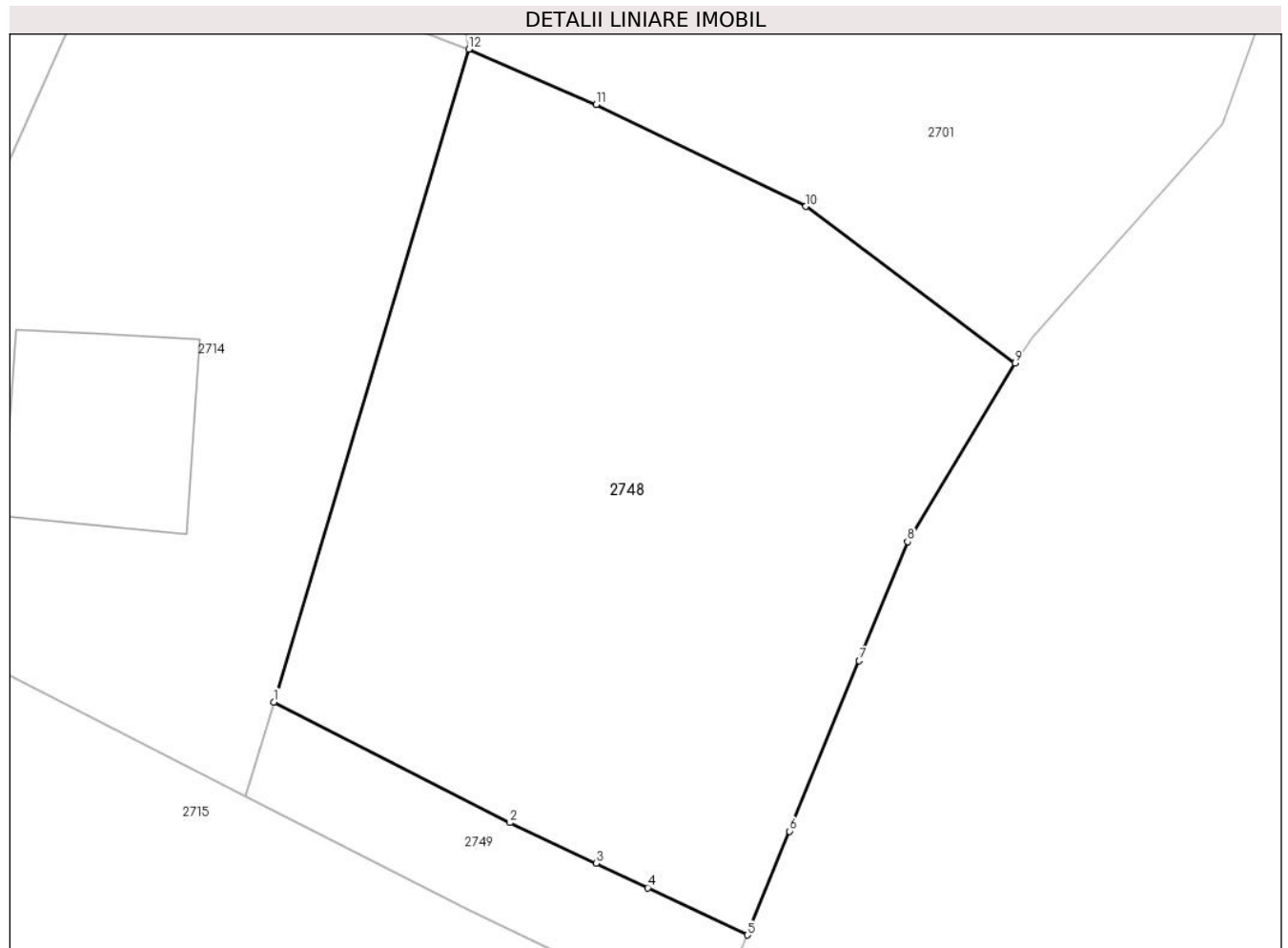
**C. Partea III. SARCINI .**

Inscrieri privind dezmembramintele dreptului de proprietate, drepturi reale de garanție și sarcini	Referințe
NU SUNT	

**Teren**

Nr cadastral	Suprafața (mp)*	Observații / Referințe
	649	

\* Suprafața este determinată în planul de proiecție Stereo 70.



**Date referitoare la teren**

Crt	Categorie folosință	Intravilan	Suprafața (mp)	Tarla	Parcelă	Nr. topo	Observații / Referințe
1	arabil	DA	608	27	2039	-	
2	arabil	NU	41	27	2039	-	

**Lungime Segmente**

1) Valorile lungimilor segmentelor sunt obținute din proiecție în plan.

Punct început	X / Y	Punct sfârșit	X / Y	Lungime segment (** (m)
1	553.140,136 402.012,98	2	553.149,89 402.008,0	10.951
2	553.149,89 402.008,0	3	553.153,458 402.006,322	3.943
3	553.153,458 402.006,322	4	553.155,59 402.005,314	2.358
4	553.155,59 402.005,314	5	553.159,711 402.003,364	4.558

Punct început	X / Y	Punct sfârșit	X / Y	Lungime segment (** (m)
5	553.159,711 402.003,364	6	553.161,457 402.007,647	4.625
6	553.161,457 402.007,647	7	553.164,338 402.014,689	7.609
7	553.164,338 402.014,689	8	553.166,34 402.019,604	5.307
8	553.166,34 402.019,604	9	553.170,783 402.026,978	8.609
9	553.170,783 402.026,978	10	553.162,135 402.033,448	10.801
10	553.162,135 402.033,448	11	553.153,46 402.037,65	9.639
11	553.153,46 402.037,65	12	553.148,19 402.039,94	5.746
12	553.148,19 402.039,94	1	553.140,136 402.012,98	28.138

\*\* Lungimile segmentelor sunt determinate în planul de proiecție Stereo 70 și sunt rotunjite la 1 milimetru.

\*\*\* Distanța dintre puncte este formată din segmente cumulate ce sunt mai mici decât valoarea 1 milimetru.



**DATE DESPRE IMOBILUL NR. 2749**

Oficiul de Cadastru și Publicitate Imobiliară PRAHOVA  
Biroul de Cadastru și Publicitate Imobiliară Câmpina

**A. Partea I. Descrierea imobilului**

TEREN Necunoscut

Adresa: Loc. Provita De Jos, Jud. Prahova

Nr. Crt	Nr cadastral Nr. topografic	Suprafața* (mp)	Observații / Referințe
A1		1.224	Sector cadastral:6 Teren imprejmuit;

**B. Partea II. Proprietari și acte**

Inscrieri privitoare la dreptul de proprietate și alte drepturi reale		Referințe
/		
Act Normativ nr. 7, din 13/03/1996 emis de Parlamentul României (lege);		
B1	Inscrierea posesiei, drept de PROPRIETATE, dobandit prin Lege, cota actuala 1/1 1) NEIDENTIFICAT NEIDENTIFICAT	A1
Act Normativ nr. 7, din 13/03/1996 emis de Parlamentul României, (art.13); (lege);		
B2	Se noteaza mentiunea de proprietar neidentificat.	A1

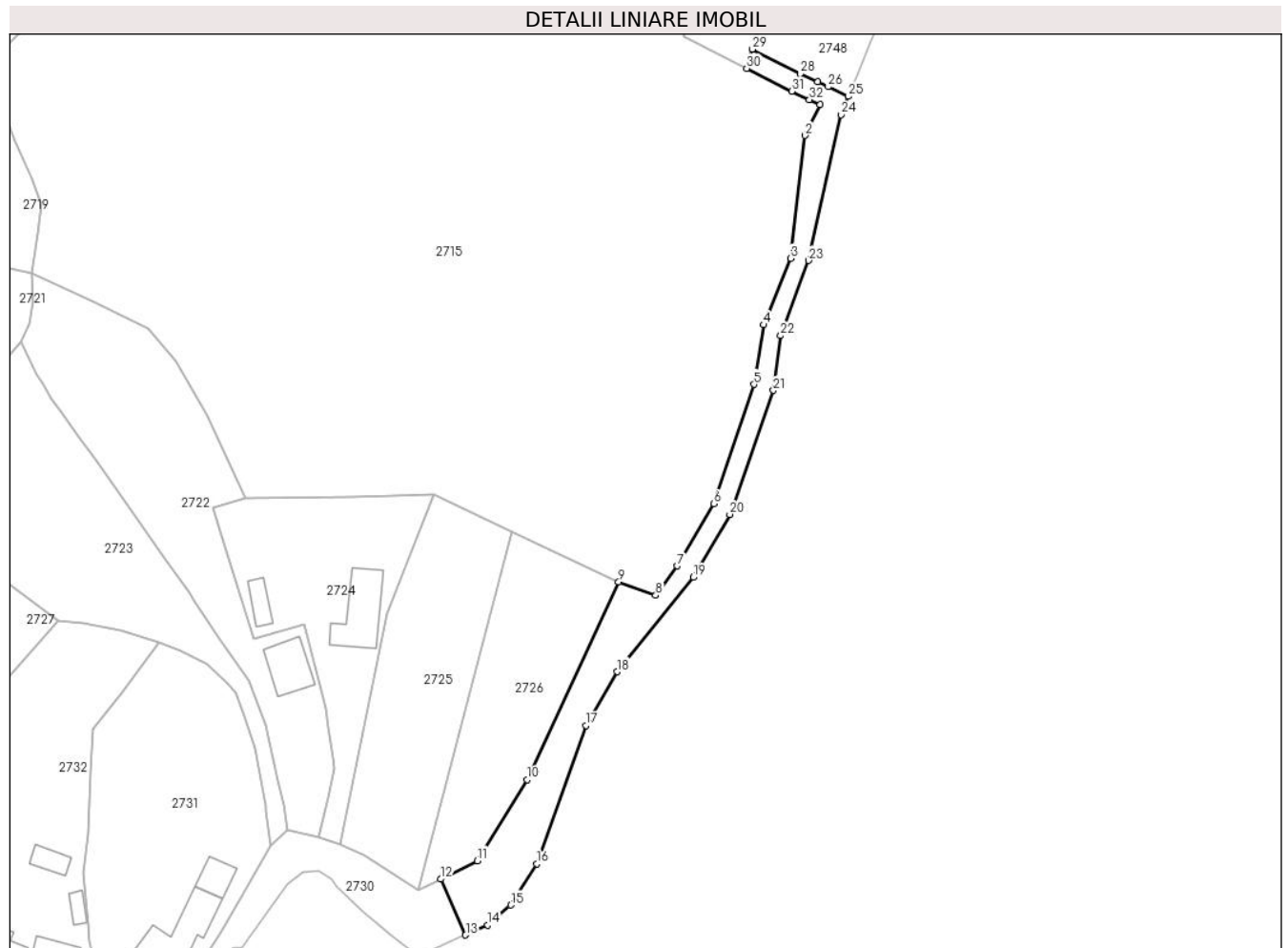
**C. Partea III. SARCINI .**

Inscrieri privind dezmembramintele dreptului de proprietate, drepturi reale de garanție și sarcini	Referințe
NU SUNT	

**Teren**

Nr cadastral	Suprafața (mp)*	Observații / Referințe
	1.224	

\* Suprafața este determinată în planul de proiecție Stereo 70.



**Date referitoare la teren**

Crt	Categorie folosință	Intra vilan	Suprafața (mp)	Tarla	Parcelă	Nr. topo	Observații / Referințe
1	drum	DA	515	27	2015	-	
2	drum	DA	68	27	2039	-	
3	drum	NU	641	26	2005	-	

**Lungime Segmente**

1) Valorile lungimilor segmentelor sunt obținute din proiecție în plan.

Punct început	X / Y	Punct sfârșit	X / Y	Lungime segment (** (m))
1	553.153,88 402.001,698	2	553.150,83 401.995,446	6.956
3	553.147,89 401.970,447	4	553.142,373 401.956,901	14.626
5	553.140,442 401.944,787	6	553.132,282 401.920,527	25.596
7	553.124,842 401.907,882	8	553.120,437 401.901,888	7.438

Punct început	X / Y	Punct sfârșit	X / Y	Lungime segment (** (m))
2	553.150,83 401.995,446	3	553.147,89 401.970,447	25.171
4	553.142,373 401.956,901	5	553.140,442 401.944,787	12.268
6	553.132,282 401.920,527	7	553.124,842 401.907,882	14.671
8	553.120,437 401.901,888	9	553.112,879 401.904,589	8.026



Punct început	X / Y	Punct sfârșit	X / Y	Lungime segment (** (m)
9	553.112,879 401.904,589	10	553.094,191 401.864,363	44.355
11	553.084,086 401.847,896	12	553.076,584 401.844,15	8.385
13	553.081,708 401.832,797	14	553.086,231 401.834,796	4.944
15	553.090,891 401.838,882	16	553.096,256 401.847,26	9.949
17	553.106,204 401.875,438	18	553.112,557 401.886,344	12.622
19	553.128,073 401.905,556	20	553.135,51 401.918,336	14.787
21	553.144,391 401.943,589	22	553.145,894 401.954,721	11.233
23	553.151,576 401.970,005	24	553.158,198 401.999,655	30.381
25	553.159,711 402.003,364	26	553.155,59 402.005,314	4.558
27	553.153,458 402.006,322	28	553.149,89 402.008,0	3.943
29	553.140,136 402.012,98	30	553.138,972 402.009,083	4.067
31	553.148,129 402.004,408	32	553.151,752 402.002,704	4.004

Punct început	X / Y	Punct sfârșit	X / Y	Lungime segment (** (m)
10	553.094,191 401.864,363	11	553.084,086 401.847,896	19.32
12	553.076,584 401.844,15	13	553.081,708 401.832,797	12.456
14	553.086,231 401.834,796	15	553.090,891 401.838,882	6.198
16	553.096,256 401.847,26	17	553.106,204 401.875,438	29.882
18	553.112,557 401.886,344	19	553.128,073 401.905,556	24.694
20	553.135,51 401.918,336	21	553.144,391 401.943,589	26.769
22	553.145,894 401.954,721	23	553.151,576 401.970,005	16.306
24	553.158,198 401.999,655	25	553.159,711 402.003,364	4.006
26	553.155,59 402.005,314	27	553.153,458 402.006,322	2.358
28	553.149,89 402.008,0	29	553.140,136 402.012,98	10.951
30	553.138,972 402.009,083	31	553.148,129 402.004,408	10.281
32	553.151,752 402.002,704	1	553.153,88 402.001,698	2.354

\*\* Lungimile segmentelor sunt determinate în planul de proiecție Stereo 70 și sunt rotunjite la 1 milimetru.

\*\*\* Distanța dintre puncte este formată din segmente cumulate ce sunt mai mici decât valoarea 1 milimetru.



**DATE DESPRE IMOBILUL NR. 2801**

Oficiul de Cadastru și Publicitate Imobiliară PRAHOVA  
Biroul de Cadastru și Publicitate Imobiliară Câmpina

**A. Partea I. Descrierea imobilului**

TEREN Intravilan

Adresa: Loc. Draganeasa, Jud. Prahova

Nr. Crt	Nr cadastral Nr. topografic	Suprafața* (mp)	Observații / Referințe
A1		Din acte: 3.031 Masurata: 3.067	Sector cadastral:10 Teren imprejmuit; Școala Generală cu clasele I-VIII Drăgăneasa

**Construcții**

Crt	Nr cadastral Nr. topografic	Adresa	Observații / Referințe
A1.1		Loc. Draganeasa, Jud. Prahova	Nr. niveluri:1; S. construita la sol:624 mp; Școala Generală cu clasele I-VIII Drăgăneasa

**B. Partea II. Proprietari și acte**

Inscrieri privitoare la dreptul de proprietate și alte drepturi reale		Referințe
/		
Act Normativ nr. 1359, din 27/12/2001 emis de HGR (lege);		
B1	Intabulare, drept de PROPRIETATE, dobandit prin Lege, cota actuala 1/1 1) Comuna Provita de Jos - domeniul public, CIF:2843159	A1, A1.1

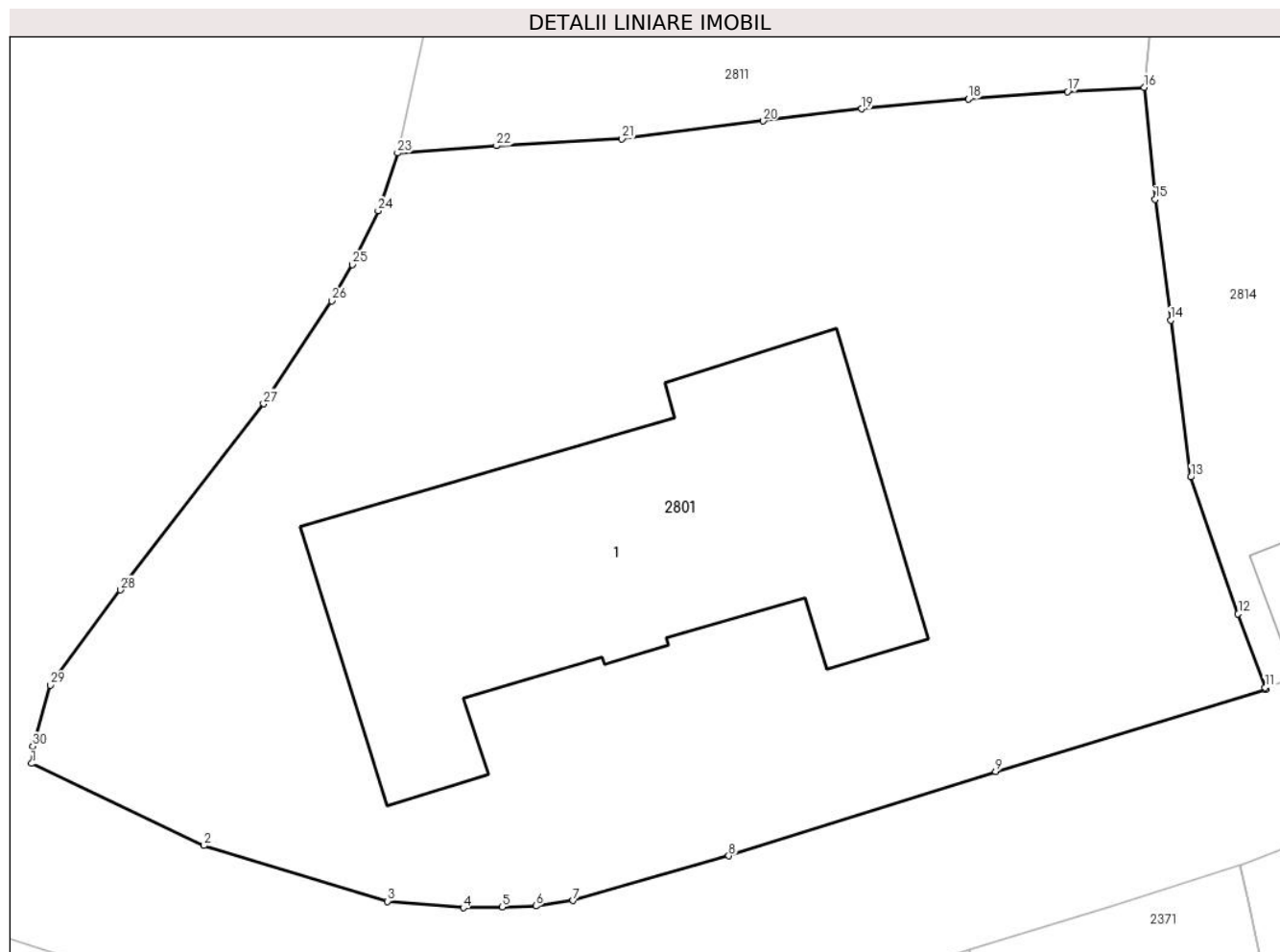
**C. Partea III. SARCINI .**

Inscrieri privind dezmembramintele dreptului de proprietate, drepturi reale de garanție și sarcini	Referințe
NU SUNT	

**Teren**

Nr cadastral	Suprafața (mp)*	Observații / Referințe
	Din acte: 3.031 Masurata: 3.067	Școala Generală cu clasele I-VIII Drăgăneasa

\* Suprafața este determinată în planul de proiecție Stereo 70.



**Date referitoare la teren**

Crt	Categorie folosință	Intravilan	Suprafața (mp)	Tarla	Parcelă	Nr. topo	Observații / Referințe
1	curți constructii	DA	3.067	74	Cc 4775	-	

**Date referitoare la construcții**

Crt	Număr	Destinație construcție	Supraf. (mp)	Situație juridică	Observații / Referințe
A1.1		construcții administrative și social culturale	624	Cu acte	Nr. niveluri:1; S. construita la sol:624 mp; Școala Generală cu clasele I-VIII Drăgăneasa

**Lungime Segmente**

1) Valorile lungimilor segmentelor sunt obținute din proiecție în plan.

Punct început	X / Y	Punct sfârșit	X / Y	Lungime segment (** (m)
1	553.523,234 400.726,092	2	553.534,63 400.720,667	12.621
3	553.546,759 400.716,978	4	553.551,758 400.716,548	5.017
5	553.554,335 400.716,602	6	553.556,556 400.716,67	2.222

Punct început	X / Y	Punct sfârșit	X / Y	Lungime segment (** (m)
2	553.534,63 400.720,667	3	553.546,759 400.716,978	12.678
4	553.551,758 400.716,548	5	553.554,335 400.716,602	2.578
6	553.556,556 400.716,67	7	553.559,022 400.717,035	2.493

Punct început	X / Y	Punct sfârșit	X / Y	Lungime segment (** (m)
7	553.559,022 400.717,035	8	553.569,311 400.719,988	10.704
9	553.586,948 400.725,566	10	553.604,792 400.730,993	18.651
11	553.604,752 400.731,114	12	553.602,967 400.735,971	5.175
13	553.599,844 400.745,021	14	553.598,504 400.755,379	10.444
15	553.597,492 400.763,365	16	553.596,771 400.770,774	7.444
17	553.591,696 400.770,486	18	553.585,151 400.769,997	6.563
19	553.578,099 400.769,351	20	553.571,593 400.768,548	6.555
21	553.562,253 400.767,38	22	553.553,96 400.766,906	8.307
23	553.547,419 400.766,434	24	553.546,141 400.762,607	4.035
25	553.544,431 400.759,05	26	553.543,06 400.756,653	2.761
27	553.538,561 400.749,862	28	553.529,108 400.737,555	15.518
29	553.524,458 400.731,257	30	553.523,308 400.727,225	4.193

Punct început	X / Y	Punct sfârșit	X / Y	Lungime segment (** (m)
8	553.569,311 400.719,988	9	553.586,948 400.725,566	18.498
10	553.604,792 400.730,993	11	553.604,752 400.731,114	0.127
12	553.602,967 400.735,971	13	553.599,844 400.745,021	9.574
14	553.598,504 400.755,379	15	553.597,492 400.763,365	8.05
16	553.596,771 400.770,774	17	553.591,696 400.770,486	5.083
18	553.585,151 400.769,997	19	553.578,099 400.769,351	7.082
20	553.571,593 400.768,548	21	553.562,253 400.767,38	9.413
22	553.553,96 400.766,906	23	553.547,419 400.766,434	6.558
24	553.546,141 400.762,607	25	553.544,431 400.759,05	3.947
26	553.543,06 400.756,653	27	553.538,561 400.749,862	8.146
28	553.529,108 400.737,555	29	553.524,458 400.731,257	7.829
30	553.523,308 400.727,225	1	553.523,234 400.726,092	1.135

\*\* Lungimile segmentelor sunt determinate în planul de proiecție Stereo 70 și sunt rotunjite la 1 milimetru.

\*\*\* Distanța dintre puncte este formată din segmente cumulate ce sunt mai mici decât valoarea 1 milimetru.



**DATE DESPRE IMOBILUL NR. 2802**

Oficiul de Cadastru și Publicitate Imobiliară PRAHOVA  
Biroul de Cadastru și Publicitate Imobiliară Câmpina

**A. Partea I. Descrierea imobilului**

TEREN Intravilan

Adresa: Loc. Piatra, Nr. 3, Jud. Prahova

Nr. Crt	Nr cadastral Nr. topografic	Suprafața* (mp)	Observații / Referințe
A1		Din acte: 800 Masurata: 91	Sector cadastral:10 Teren imprejmuit;

**B. Partea II. Proprietari și acte**

Inscrieri privitoare la dreptul de proprietate și alte drepturi reale		Referințe
/		
Act Notarial nr. 394, din 10/10/2002 emis de NP VASILE SAVULESCU (certificat de mostenitor);		
B1	Intabulare, drept de PROPRIETATE, dobandit prin Succesiune, cota actuala 2/16 1) <b>CIOBANU EUGENIA</b>	A1
B2	Intabulare, drept de PROPRIETATE, dobandit prin Succesiune, cota actuala 3/16 1) <b>CIOBANU VIRGIL</b>	A1
B3	Intabulare, drept de PROPRIETATE, dobandit prin Succesiune, cota actuala 3/16 1) <b>DIMULESCU P FLOAREA</b>	A1
Act Normativ nr. 7, din 13/03/1996 emis de Parlamentul României (lege);		
B4	Inscrierea provizorie, drept de PROPRIETATE, dobandit prin Lege, cota actuala 1/2 1) <b>NEIDENTIFICAT NEIDENTIFICAT</b>	A1

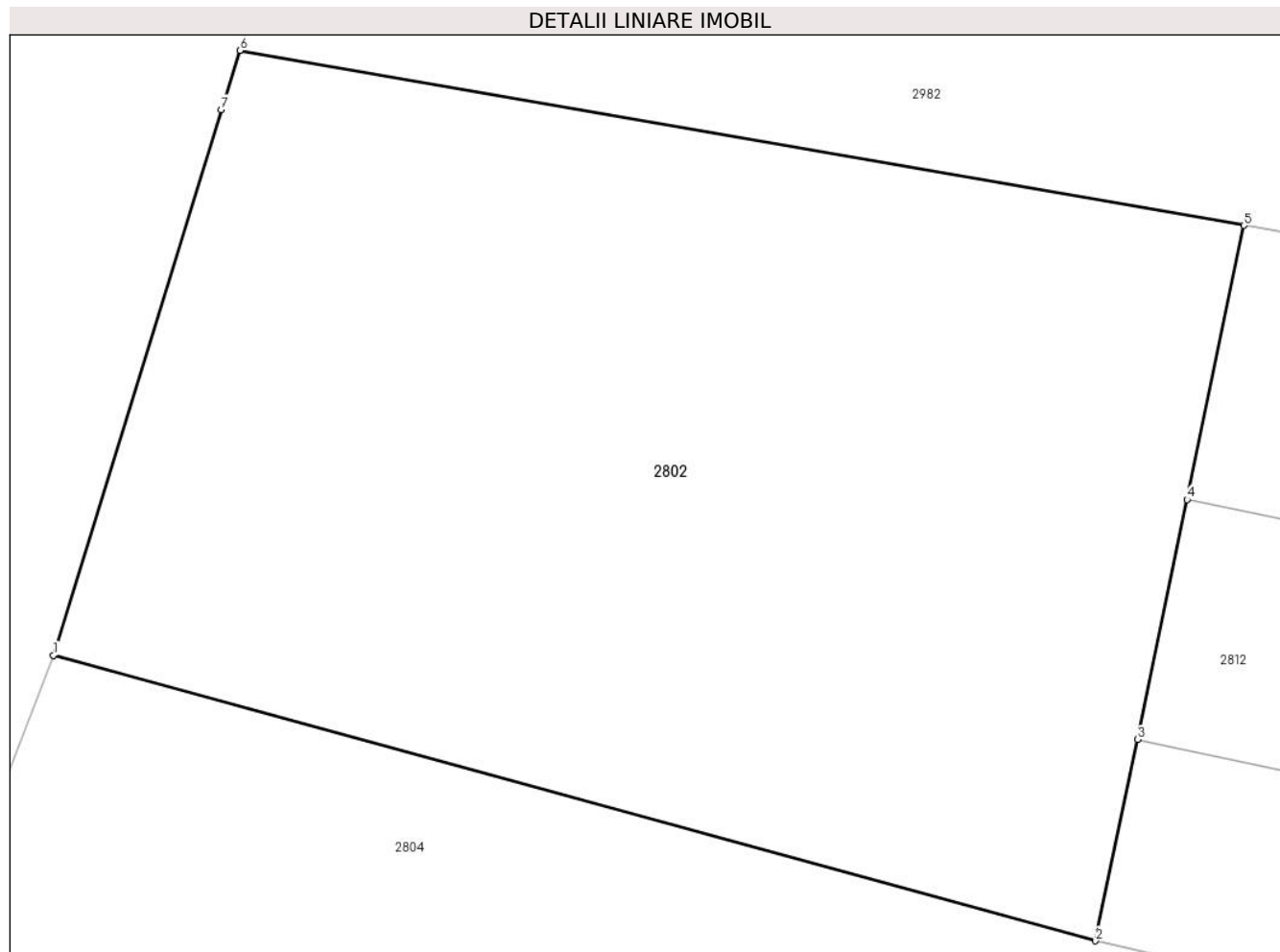
**C. Partea III. SARCINI .**

Inscrieri privind dezmembramintele dreptului de proprietate, drepturi reale de garanție și sarcini	Referințe
NU SUNT	

**Teren**

Nr cadastral	Suprafața (mp)*	Observații / Referințe
	Din acte: 800 Masurata: 91	

\* Suprafața este determinată în planul de proiecție Stereo 70.



**Date referitoare la teren**

Crt	Categorie folosință	Intra vilan	Suprafața (mp)	Tarla	Parcelă	Nr. topo	Observații / Referințe
1	faneata	DA	91	74	4783	-	

**Lungime Segmente**

1) Valorile lungimilor segmentelor sunt obținute din proiecție în plan.

Punct început	X / Y	Punct sfârșit	X / Y	Lungime segment (** (m)
1	553.570,69 400.843,827	2	553.582,474 400.840,598	12.219
2	553.582,474 400.840,598	3	553.582,946 400.842,874	2.325
3	553.582,946 400.842,874	4	553.583,508 400.845,586	2.77
4	553.583,508 400.845,586	5	553.584,15 400.848,685	3.165
5	553.584,15 400.848,685	6	553.572,797 400.850,664	11.524



Punct început	X / Y	Punct sfârșit	X / Y	Lungime segment (** (m)
6	553.572,797 400.850,664	7	553.572,587 400.849,995	0.702
7	553.572,587 400.849,995	1	553.570,69 400.843,827	6.453

\*\* Lungimile segmentelor sunt determinate în planul de proiecție Stereo 70 și sunt rotunjite la 1 milimetru.

\*\*\* Distanța dintre puncte este formată din segmente cumulate ce sunt mai mici decât valoarea 1 milimetru.



**DATE DESPRE IMOBILUL NR. 2803**

Oficiul de Cadastru și Publicitate Imobiliară PRAHOVA  
Biroul de Cadastru și Publicitate Imobiliară Câmpina

**A. Partea I. Descrierea imobilului**

TEREN Intravilan

Adresa: Loc. Piatra, Nr. 3, Jud. Prahova

Nr. Crt	Nr cadastral Nr. topografic	Suprafața* (mp)	Observații / Referințe
A1		Din acte: 102 Masurata: 118	Sector cadastral:10 Teren imprejmuit;

**Construcții**

Crt	Nr cadastral Nr. topografic	Adresa	Observații / Referințe
A1.1		Loc. Piatra, Nr. 3, Jud. Prahova	Nr. niveluri:2; S. construita la sol:63 mp; Locuinta (Beci+P). Sc beci = 15.7mp, Sc parter = 63mp. Sc desf. = 78.7mp

**B. Partea II. Proprietari și acte**

Inscrieri privitoare la dreptul de proprietate și alte drepturi reale		Referințe
/		
Act Notarial nr. 2677, din 07/07/1998 emis de NP Savulescu Vasile (contract de vanzare-cumparare cu clauza de intretinere);		
B1	Intabulare, drept de PROPRIETATE, dobandit prin Conventie, cota actuala 1/1 1) DIMULESCU P FLOAREA, casatorita	A1, A1.1

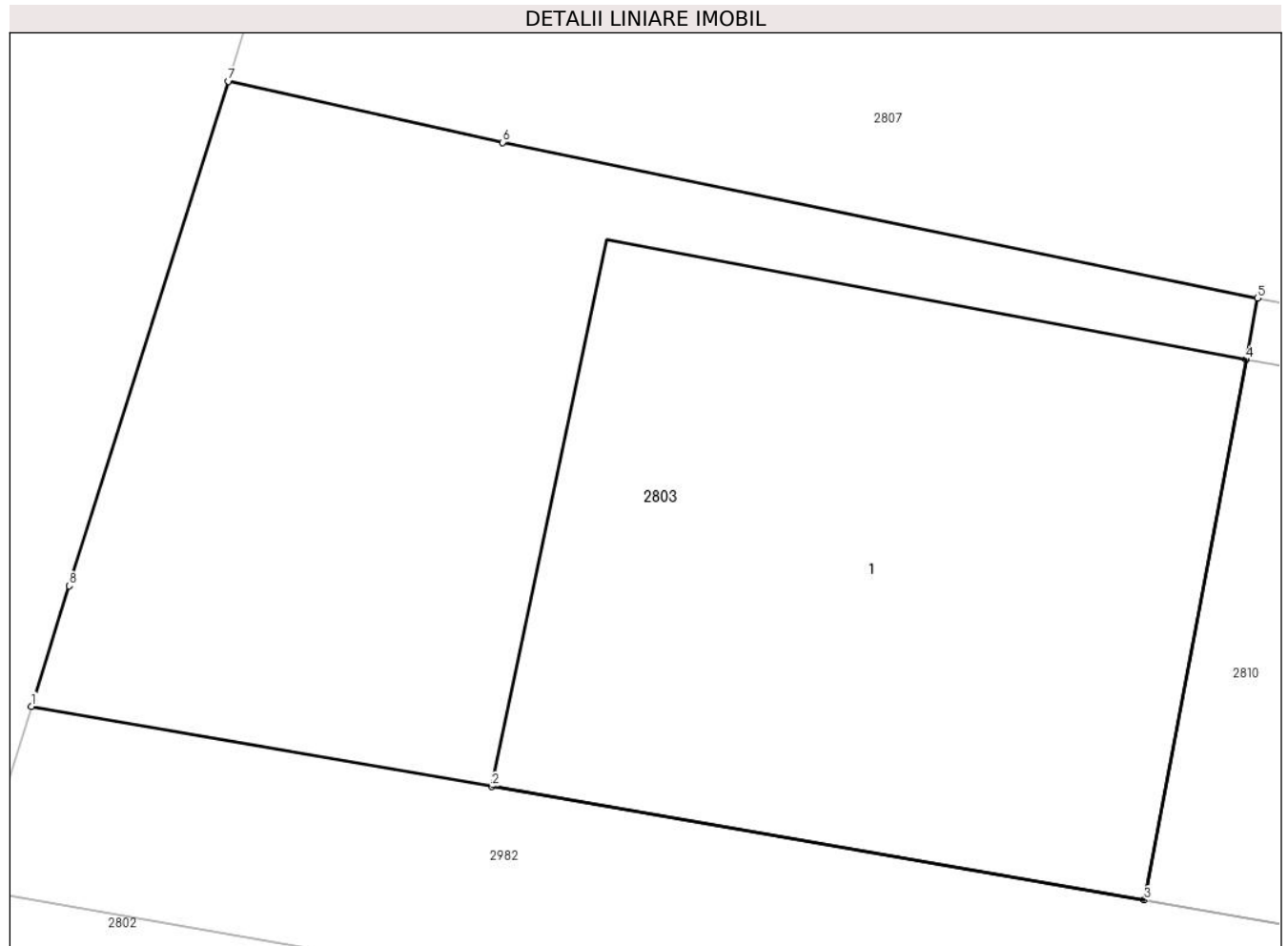
**C. Partea III. SARCINI**

Inscrieri privind dezmembramintele dreptului de proprietate, drepturi reale de garanție și sarcini		Referințe
/		
Act Notarial nr. 2677, din 07/07/1998 emis de NP Savulescu Vasile (contract de vanzare-cumparare cu clauza de intretinere);		
C1	Intabulare, drept de IPOTECA LEGALA, Valoare:0 obligatia de intretinere pe tot restul vietii a vanzatorilor, dobandit prin Conventie, cota actuala 1/1, cota initiala 1/1 1) CIOBANU I PETRE 2) CIOBANU EUGENIA	A1, A1.1

**Teren**

Nr cadastral	Suprafața (mp)*	Observații / Referințe
	Din acte: 102 Masurata: 118	

\* Suprafața este determinată în planul de proiecție Stereo 70.



**Date referitoare la teren**

Crt	Categorie folosință	Intra vilan	Suprafața (mp)	Tarla	Parcelă	Nr. topo	Observații / Referințe
1	curți constructii	DA	118	74	4784	-	

**Date referitoare la construcții**

Crt	Număr	Destinație construcție	Supraf. (mp)	Situație juridică	Observații / Referințe
A1.1		construcții de locuințe	63	Cu acte	Nr. niveluri:2; S. construita la sol:63 mp; Locuinta (Beci+P). Sc beci = 15.7mp, Sc parter = 63mp. Sc desf. = 78.7mp

**Lungime Segmente**

1) Valorile lungimilor segmentelor sunt obținute din proiecție în plan.

Punct început	X / Y	Punct sfârșit	X / Y	Lungime segment (** (m)
1	553.573,552 400.853,07	2	553.579,599 400.852,019	6.137
2	553.579,599 400.852,019	3	553.588,167 400.850,529	8.697
3	553.588,167 400.850,529	4	553.589,503 400.857,623	7.219

Punct început	X / Y	Punct sfârșit	X / Y	Lungime segment (** (m)
4	553.589,503 400.857,623	5	553.589,655 400.858,43	0.822
5	553.589,655 400.858,43	6	553.579,743 400.860,475	10.121
6	553.579,743 400.860,475	7	553.576,14 400.861,277	3.691
7	553.576,14 400.861,277	8	553.574,049 400.854,652	6.947
8	553.574,049 400.854,652	1	553.573,552 400.853,07	1.658

\*\* Lungimile segmentelor sunt determinate în planul de proiecție Stereo 70 și sunt rotunjite la 1 milimetru.

\*\*\* Distanța dintre puncte este formată din segmente cumulate ce sunt mai mici decât valoarea 1 milimetru.



**DATE DESPRE IMOBILUL NR. 2804**

Oficiul de Cadastru și Publicitate Imobiliară PRAHOVA  
Biroul de Cadastru și Publicitate Imobiliară Câmpina

**A. Partea I. Descrierea imobilului**

TEREN Intravilan

Nr. CF vechi:1123

Nr. cadastral vechi:10203

Adresa: Loc. Piatra, Nr. 2, Jud. Prahova

Nr. Crt	Nr cadastral Nr. topografic	Suprafața* (mp)	Observații / Referințe
A1	20289	Din acte: 1.381 Masurata: 1.406	Sector cadastral:10 Teren imprejmuit;

**Construcții**

Crt	Nr cadastral Nr. topografic	Adresa	Observații / Referințe
A1.1	20289-C1	Loc. Piatra, Nr. 2, Jud. Prahova	Nr. niveluri:1; S. construita la sol:86 mp; C1= locuinta P, Sc parter- 86 din care S terase- 46 mp- an constr.2017

**B. Partea II. Proprietari și acte**

Inscrieri privitoare la dreptul de proprietate și alte drepturi reale		Referințe
<b>7692 / 28/02/2024</b>		
Act Notarial nr. 418, din 28/02/2024 emis de Mermeze Speranta Catrinel;		
B8	Intabulare, drept de PROPRIETATEcumpărare ca bun comun, dobandit prin Conventie, cota actuala 1/1 1) CHERĂSCU ALEXANDRU -GEORGE 2) CHERĂSCU ANA-MARIA	A1, A1.1

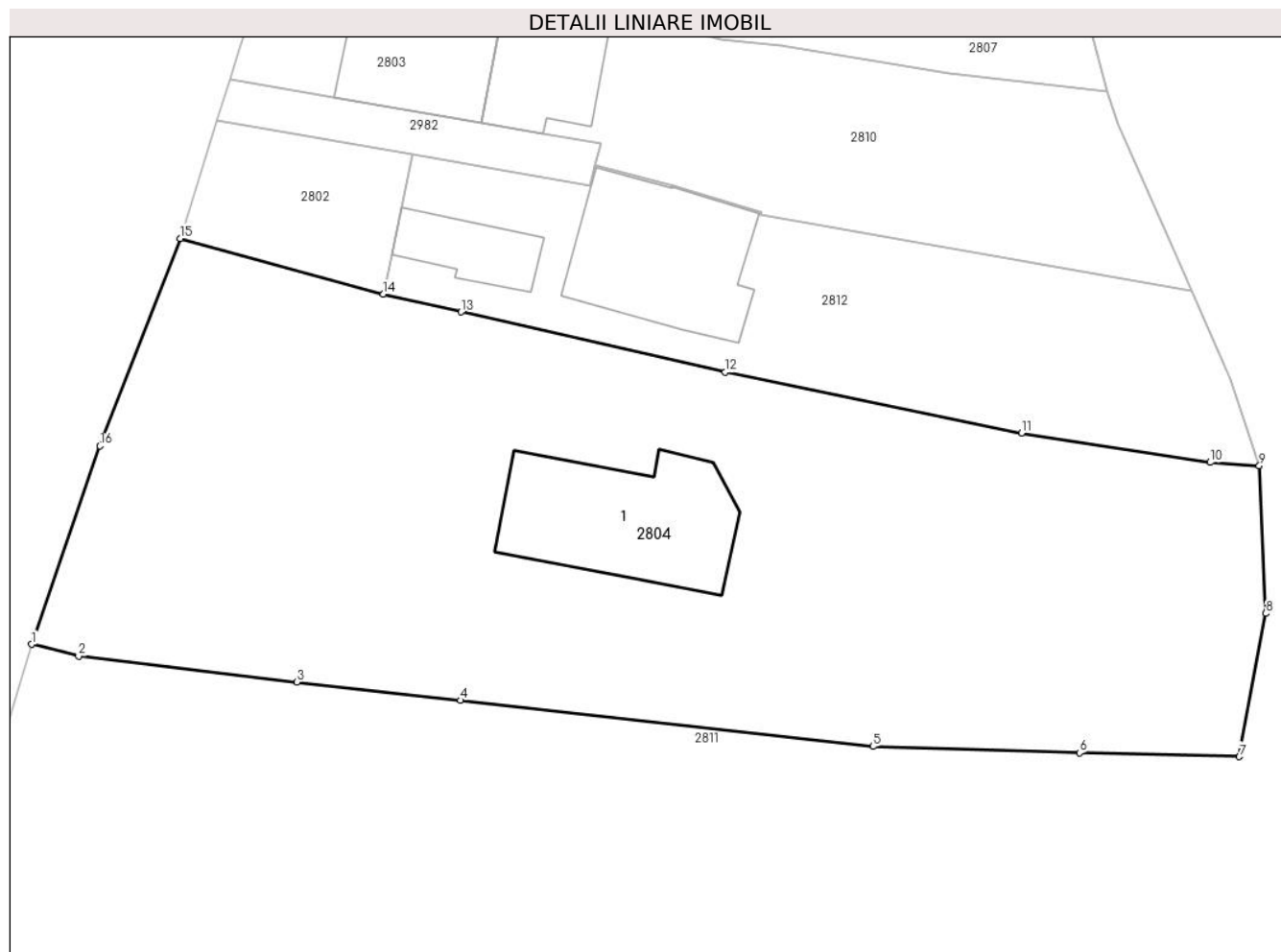
**C. Partea III. SARCINI .**

Inscrieri privind dezmembramintele dreptului de proprietate, drepturi reale de garanție și sarcini	Referințe
NU SUNT	

### Teren

Nr cadastral	Suprafața (mp)*	Observații / Referințe
20289	Din acte: 1.381 Masurata: 1.406	

\* Suprafața este determinată în planul de proiecție Stereo 70.



### Date referitoare la teren

Crt	Categorie folosință	Intra vilan	Suprafața (mp)	Tarla	Parcelă	Nr. topo	Observații / Referințe
1	curți constructii	DA	848	74	4780,4781,4 782	-	
2	faneata	DA	558	74	4780,4781,4 782	-	

### Date referitoare la construcții

Crt	Număr	Destinație construcție	Supraf. (mp)	Situație juridică	Observații / Referințe
A1.1	20289-C1	construcții de locuințe	86	Cu acte	Nr. niveluri:1; S. construita la sol:86 mp; C1= locuinta P, Sc parter- 86 din care S terase- 46 mp- an constr.2017

### Lungime Segmente

1) Valorile lungimilor segmentelor sunt obținute din proiecție în plan.

Punct început	X / Y	Punct sfârșit	X / Y	Lungime segment (** (m))
1	553.562,089 400.820,318	2	553.564,805 400.819,632	2.801
2	553.564,805 400.819,632	3	553.577,449 400.818,126	12.733



Punct început	X / Y	Punct sfârșit	X / Y	Lungime segment (** (m)
3	553.577,449 400.818,126	4	553.586,927 400.817,066	9.537
4	553.586,927 400.817,066	5	553.610,838 400.814,399	24.059
5	553.610,838 400.814,399	6	553.622,804 400.814,021	11.972
6	553.622,804 400.814,021	7	553.632,052 400.813,804	9.251
7	553.632,052 400.813,804	8	553.633,588 400.822,096	8.433
8	553.633,588 400.822,096	9	553.633,214 400.830,662	8.574
9	553.633,214 400.830,662	10	553.630,376 400.830,852	2.844
10	553.630,376 400.830,852	11	553.619,444 400.832,561	11.065
11	553.619,444 400.832,561	12	553.602,277 400.836,082	17.524
12	553.602,277 400.836,082	13	553.586,969 400.839,566	15.699
13	553.586,969 400.839,566	14	553.582,474 400.840,598	4.612
14	553.582,474 400.840,598	15	553.570,69 400.843,827	12.219
15	553.570,69 400.843,827	16	553.566,05 400.831,805	12.886
16	553.566,05 400.831,805	1	553.562,089 400.820,318	12.151

\*\* Lungimile segmentelor sunt determinate în planul de proiecție Stereo 70 și sunt rotunjite la 1 milimetru.

\*\*\* Distanța dintre puncte este formată din segmente cumulate ce sunt mai mici decât valoarea 1 milimetru.



**DATE DESPRE IMOBILUL NR. 2805**

Oficiul de Cadastru și Publicitate Imobiliară PRAHOVA  
Biroul de Cadastru și Publicitate Imobiliară Câmpina

**A. Partea I. Descrierea imobilului**

TEREN Intravilan

Adresa: Loc. Piatra, Jud. Prahova, "La Gogu Matei Moșie"

Nr. Crt	Nr cadastral Nr. topografic	Suprafața* (mp)	Observații / Referințe
A1		300	Sector cadastral:10 Teren imprejmuit;

**B. Partea II. Proprietari și acte**

Inscrieri privitoare la dreptul de proprietate și alte drepturi reale	Referințe
/	
Act Administrativ nr. 25, din 11/07/2019 emis de Consiliul Local al Comunei Provita de Jos (Hotarare);	
B1	A1
Intabulare, drept de PROPRIETATE, dobandit prin Lege, cota actuala 1/1	
1) Comuna Provita de Jos - domeniul privat, CIF:2843159	

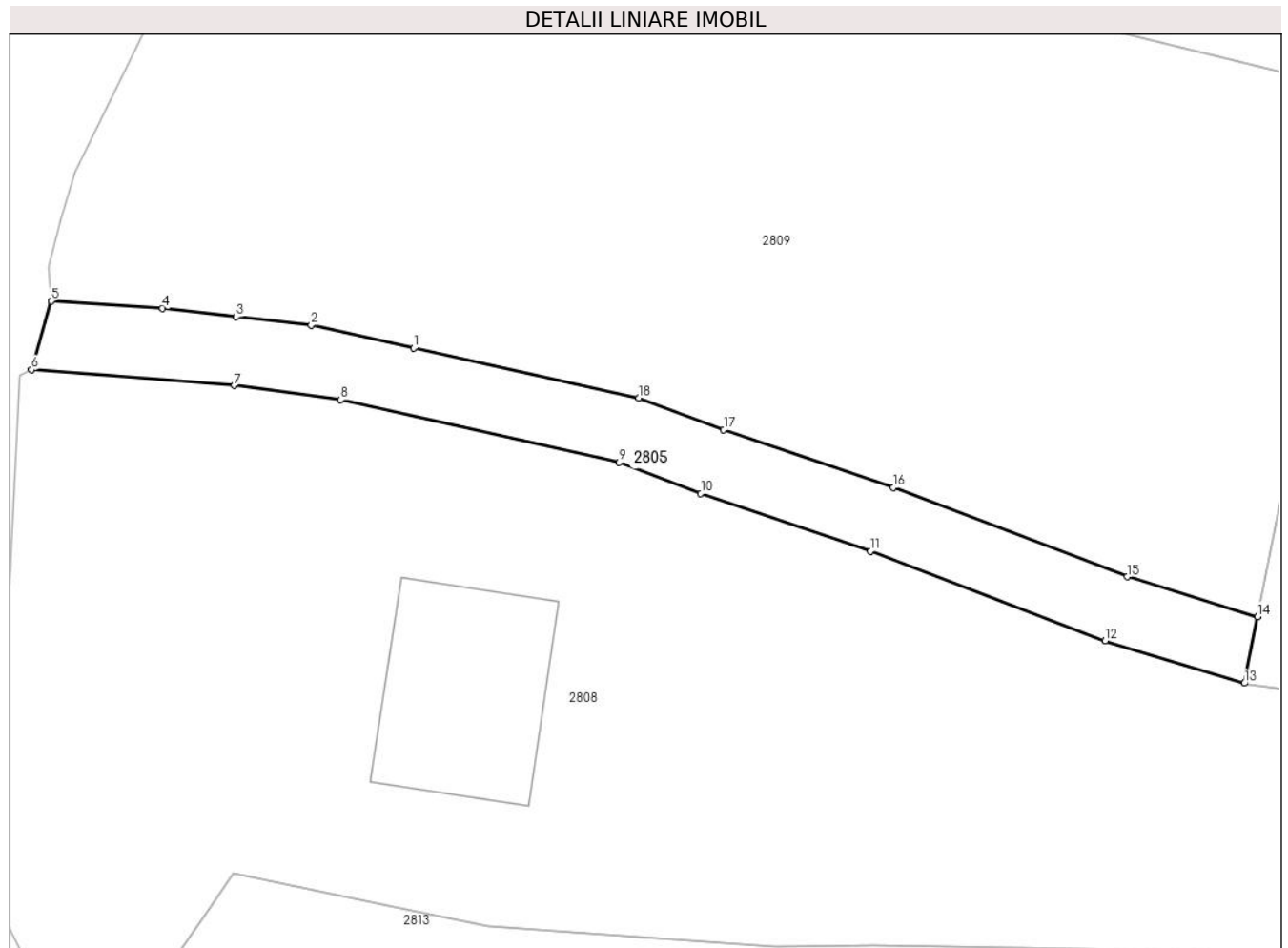
**C. Partea III. SARCINI .**

Inscrieri privind dezmembramintele dreptului de proprietate, drepturi reale de garanție și sarcini	Referințe
NU SUNT	

**Teren**

Nr cadastral	Suprafața (mp)*	Observații / Referințe
	300	

\* Suprafața este determinată în planul de proiecție Stereo 70.



**Date referitoare la teren**

Crt	Categorie folosință	Intravilan	Suprafața (mp)	Tarla	Parcelă	Nr. topo	Observații / Referințe
1	drum	DA	300	59	De 3989	-	

**Lungime Segmente**

1) Valorile lungimilor segmentelor sunt obținute din proiecție în plan.

Punct început	X / Y	Punct sfârșit	X / Y	Lungime segment (** (m)
1	553.586,058 400.961,222	2	553.579,981 400.962,581	6.227
2	553.579,981 400.962,581	3	553.575,534 400.963,079	4.475
3	553.575,534 400.963,079	4	553.571,157 400.963,588	4.406
4	553.571,157 400.963,588	5	553.564,55 400.964,019	6.621
5	553.564,55 400.964,019	6	553.563,377 400.959,946	4.239

Punct început	X / Y	Punct sfârșit	X / Y	Lungime segment (** (m)
6	553.563,377 400.959,946	7	553.575,422 400.959,008	12.081
7	553.575,422 400.959,008	8	553.581,731 400.958,155	6.366
8	553.581,731 400.958,155	9	553.598,238 400.954,455	16.917
9	553.598,238 400.954,455	10	553.603,097 400.952,616	5.195
10	553.603,097 400.952,616	11	553.613,162 400.949,19	10.632
11	553.613,162 400.949,19	12	553.627,097 400.943,889	14.909
12	553.627,097 400.943,889	13	553.635,356 400.941,363	8.637
13	553.635,356 400.941,363	14	553.636,137 400.945,307	4.021
14	553.636,137 400.945,307	15	553.628,394 400.947,675	8.096
15	553.628,394 400.947,675	16	553.614,518 400.952,954	14.847
16	553.614,518 400.952,954	17	553.604,45 400.956,381	10.635
17	553.604,45 400.956,381	18	553.599,425 400.958,283	5.373
18	553.599,425 400.958,283	1	553.586,058 400.961,222	13.686

\*\* Lungimile segmentelor sunt determinate în planul de proiecție Stereo 70 și sunt rotunjite la 1 milimetru.

\*\*\* Distanța dintre puncte este formată din segmente cumulate ce sunt mai mici decât valoarea 1 milimetru.



**DATE DESPRE IMOBILUL NR. 2806**

Oficiul de Cadastru și Publicitate Imobiliară PRAHOVA  
Biroul de Cadastru și Publicitate Imobiliară Câmpina

**A. Partea I. Descrierea imobilului**

TEREN Intravilan

Nr. CF vechi:383  
Nr. cadastral vechi:500

Adresa: Loc. Piatra, Jud. Prahova

Nr. Crt	Nr cadastral Nr. topografic	Suprafața* (mp)	Observații / Referințe
A1	21188	Din acte: 740 Masurata: 759	Sector cadastral:10 Teren imprejmuit;

**Construcții**

Crt	Nr cadastral Nr. topografic	Adresa	Observații / Referințe
A1.1	21188-C1	Loc. Piatra, Jud. Prahova	Nr. niveluri:2; S. construita la sol:91 mp; Locuinta (Beci+P). Sc beciuri = 15.8 + 8.9mp, Sc parter = 91mp. Sc desf. = 115.7mp
A1.2	21188-C2	Loc. Piatra, Jud. Prahova	Nr. niveluri:1; S. construita la sol:24 mp; Anexa gospodareasca

**B. Partea II. Proprietari și acte**

Inscrieri privitoare la dreptul de proprietate și alte drepturi reale		Referințe
<b>4973 / 12/07/2005</b>		
Act Notarial nr. 3774, din 11/07/2005 emis de NP IVAN M - SAVULESCU V;		
B1	Intabulare, drept de PROPRIETATE cumparare ca bun propriu, dobandit prin Conventie, cota actuala 1/1 1) <b>TOADER MARIA</b> <i>OBSERVATII: (provenita din conversia CF 383)</i>	A1, A1.1, A1.2

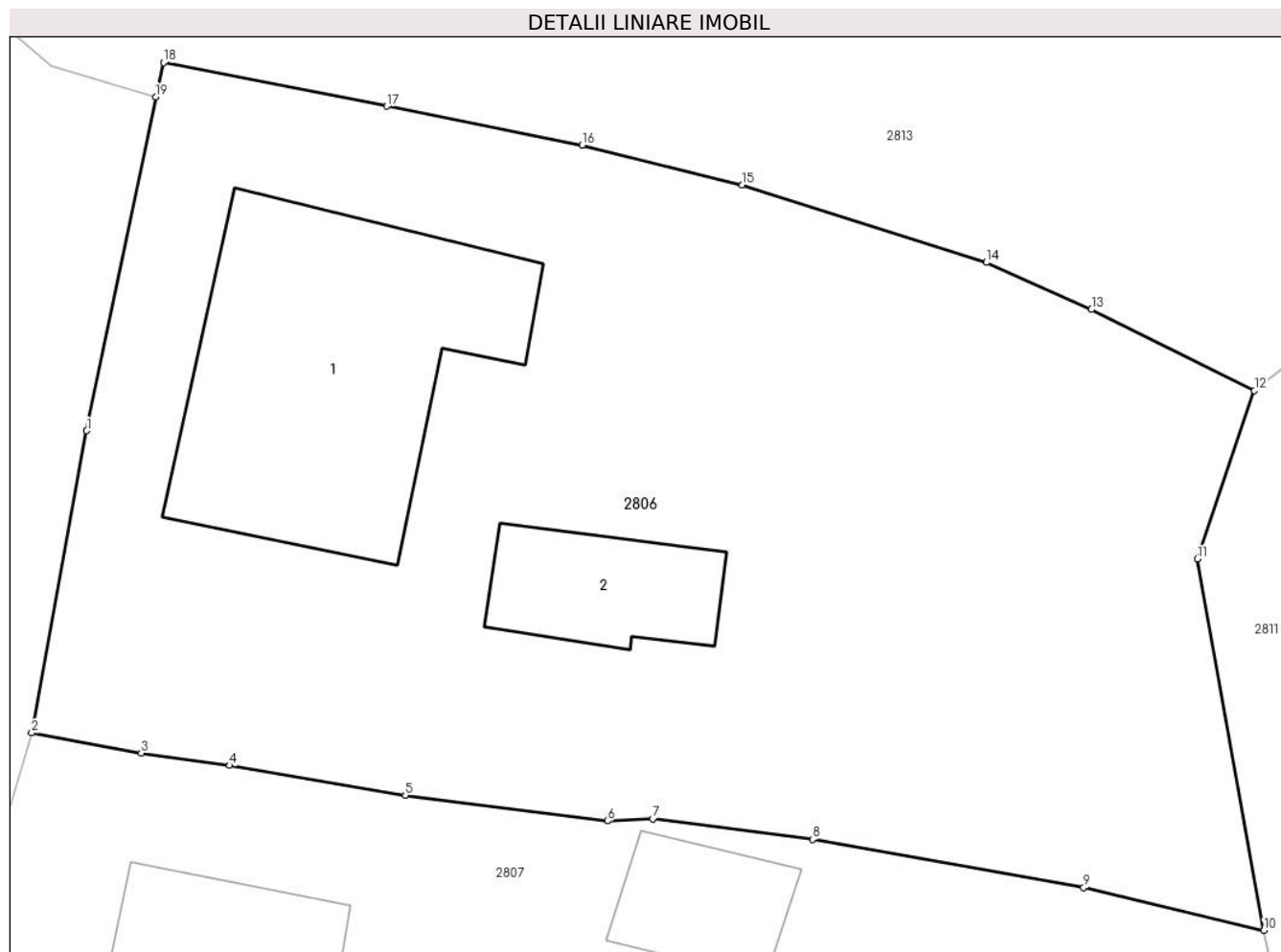
**C. Partea III. SARCINI**

Inscrieri privind dezmembramintele dreptului de proprietate, drepturi reale de garanție și sarcini		Referințe
<b>4973 / 12/07/2005</b>		
Act Notarial nr. 3774, din 11/07/2005 emis de NP IVAN M - SAVULESCU V;		
C1	Intabulare, drept de IPOTECA LEGALA, Valoare:0 se noteaza obligatia de intretinere pe tot timpul vietii, dobandit prin Conventie, cota actuala 1/1, cota initiala 1/1 1) <b>TOADER MARIN</b> <i>OBSERVATII: (provenita din conversia CF 383)</i>	A1, A1.1, A1.2

### Teren

Nr cadastral	Suprafața (mp)*	Observații / Referințe
21188	Din acte: 740 Masurata: 759	

\* Suprafața este determinată în planul de proiecție Stereo 70.



### Date referitoare la teren

Crt	Categorie folosință	Intravilan	Suprafața (mp)	Tarla	Parcelă	Nr. topo	Observații / Referințe
1	curți constructii	DA	492	-	-	-	
2	arabil	DA	267	-	-	-	

### Date referitoare la construcții

Crt	Număr	Destinație construcție	Supraf. (mp)	Situație juridică	Observații / Referințe
A1.1	21188-C1	construcții de locuințe	91	Cu acte	Nr. niveluri:2; S. construita la sol:91 mp; Locuinta (Beci+P). Sc beciuri = 15.8 + 8.9mp, Sc parter = 91mp. Sc desf. = 115.7mp
A1.2	21188-C2	construcții anexa	24	Cu acte	Nr. niveluri:1; S. construita la sol:24 mp; Anexa gospodareasca

### Lungime Segmente

1) Valorile lungimilor segmentelor sunt obținute din proiecție în plan.

Punct început	X / Y	Punct sfârșit	X / Y	Lungime segment (** (m)
1	553.582,327 400.885,872	2	553.580,553 400.876,135	9.897



Punct început	X / Y	Punct sfârșit	X / Y	Lungime segment (** (m)
2	553.580,553 400.876,135	3	553.584,084 400.875,486	3.59
3	553.584,084 400.875,486	4	553.586,934 400.875,083	2.878
4	553.586,934 400.875,083	5	553.592,591 400.874,128	5.737
5	553.592,591 400.874,128	6	553.599,097 400.873,296	6.559
6	553.599,097 400.873,296	7	553.600,564 400.873,372	1.469
7	553.600,564 400.873,372	8	553.605,701 400.872,7	5.181
8	553.605,701 400.872,7	9	553.614,439 400.871,147	8.875
9	553.614,439 400.871,147	10	553.620,242 400.869,768	5.965
10	553.620,242 400.869,768	11	553.618,107 400.881,74	12.161
11	553.618,107 400.881,74	12	553.619,939 400.887,168	5.729
12	553.619,939 400.887,168	13	553.614,691 400.889,778	5.861
13	553.614,691 400.889,778	14	553.611,31 400.891,295	3.706
14	553.611,31 400.891,295	15	553.603,445 400.893,79	8.251
15	553.603,445 400.893,79	16	553.598,285 400.895,068	5.316
16	553.598,285 400.895,068	17	553.591,988 400.896,327	6.422
17	553.591,988 400.896,327	18	553.584,806 400.897,732	7.318
18	553.584,806 400.897,732	19	553.584,546 400.896,626	1.137
19	553.584,546 400.896,626	1	553.582,327 400.885,872	10.981

\*\* Lungimile segmentelor sunt determinate în planul de proiecție Stereo 70 și sunt rotunjite la 1 milimetru.

\*\*\* Distanța dintre puncte este formată din segmente cumulate ce sunt mai mici decât valoarea 1 milimetru.



**DATE DESPRE IMOBILUL NR. 2807**

Oficiul de Cadastru și Publicitate Imobiliară PRAHOVA  
Biroul de Cadastru și Publicitate Imobiliară Câmpina

**A. Partea I. Descrierea imobilului**

TEREN Intravilan

Nr. CF vechi:482  
Nr. cadastral vechi:625

Adresa: Loc. Piatra, Jud. Prahova

Nr. Crt	Nr cadastral Nr. topografic	Suprafața* (mp)	Observații / Referințe
A1	21170	Din acte: 737 Masurata: 741	Sector cadastral:10 Teren imprejmuit; pct. Acasa

**Construcții**

Crt	Nr cadastral Nr. topografic	Adresa	Observații / Referințe
A1.1	21170-C1	Loc. Piatra, Jud. Prahova	Nr. niveluri:3; S. construita la sol:73 mp; C1- locuinta S+P+M
A1.2	21170-C2	Loc. Piatra, Jud. Prahova	Nr. niveluri:1; S. construita la sol:77 mp; C2- anexa gospodareasca 1
A1.3	21170-C3	Loc. Piatra, Jud. Prahova	Nr. niveluri:1; S. construita la sol:20 mp; C3- garaj

**B. Partea II. Proprietari și acte**

Inscrieri privitoare la dreptul de proprietate și alte drepturi reale		Referințe
<b>4660 / 16/06/2006</b>		
Act Notarial nr. 1482, din 15/06/2006 emis de NP Savulescu Vasile (contract de vanzare-cumparare);		
B1	Intabulare, drept de PROPRIETATEcumparare ca bun comun, dobandit prin Conventie, cota actuala 1/1 1) <b>BIGIU CAMELIA</b> 2) <b>BIGIU DANUT VLADUT</b> <i>OBSERVATII: (provenita din conversia CF 482)</i>	A1, A1.1, A1.3
/		
Act Administrativ nr. 7554, din 27/11/2024 emis de PRIMARIA COMUNEI PROVITA DE JOS (adeverinta);		
B2	Intabulare, drept de PROPRIETATE, dobandit prin Construire, cota actuala 1/1 1) <b>BIGIU CAMELIA</b> 2) <b>BIGIU DANUT VLADUT</b>	A1.2

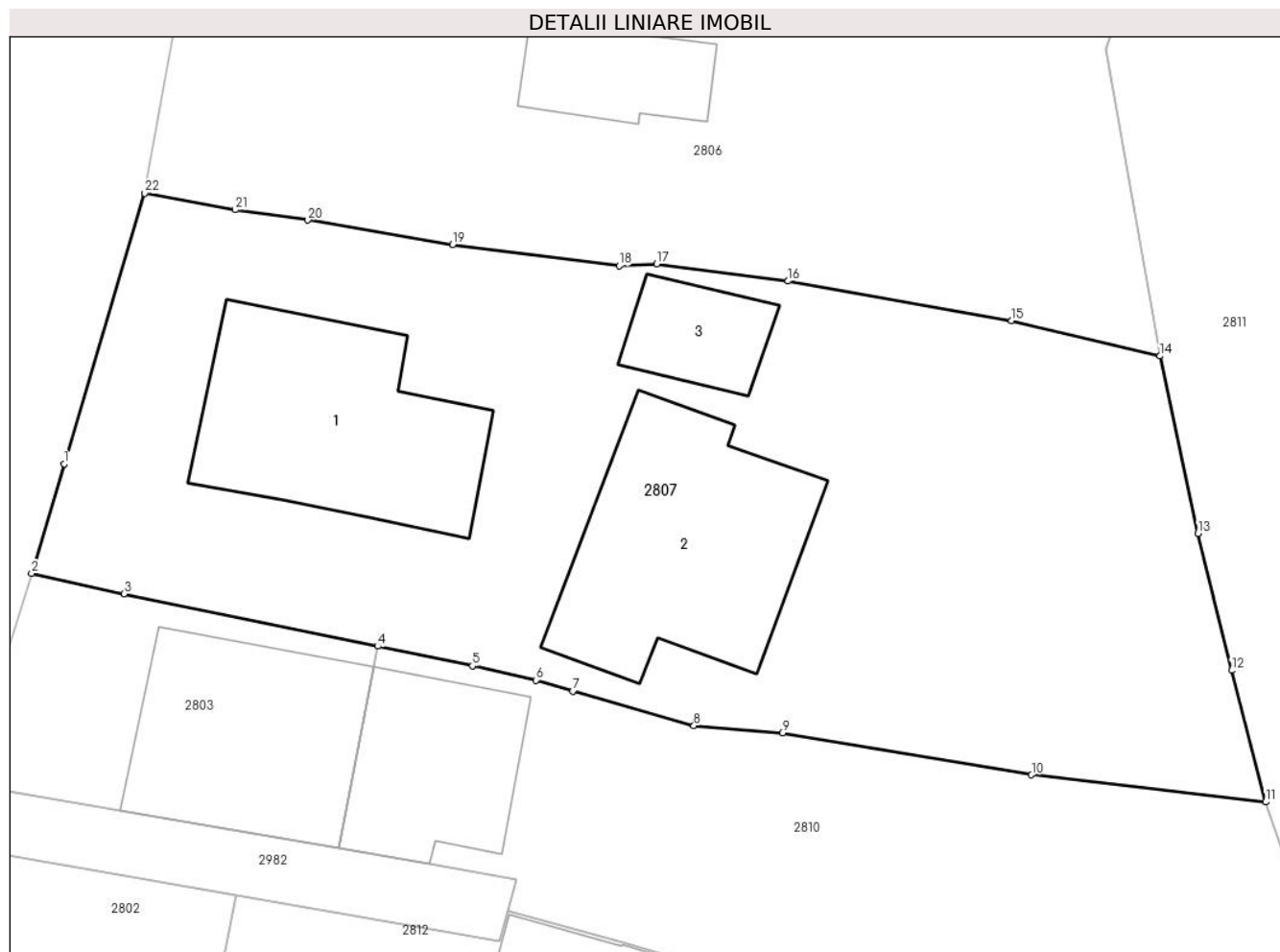
**C. Partea III. SARCINI**

Inscrieri privind dezmembramintele dreptului de proprietate, drepturi reale de garanție și sarcini		Referințe
<b>4660 / 16/06/2006</b>		
Act Notarial nr. 1482, din 15/06/2006 emis de NP Savulescu Vasile;		
C1	Intabulare, drept de UZUFRACT VIAGER, dobandit prin Conventie, cota actuala 1/1, cota initiala 1/1 1) <b>GEANA MARIA</b> <i>OBSERVATII: (provenita din conversia CF 482)</i>	A1, A1.1, A1.2, A1.3
C2	Intabulare, drept de HABITATIE, dobandit prin Conventie, cota actuala 1/1, cota initiala 1/1 1) <b>GEANA ELENA</b>	A1.1

### Teren

Nr cadastral	Suprafața (mp)*	Observații / Referințe
21170	Din acte: 737 Masurata: 741	pct. Acasa

\* Suprafața este determinată în planul de proiecție Stereo 70.



### Date referitoare la teren

Crt	Categorie folosință	Intra vilan	Suprafața (mp)	Tarla	Parcelă	Nr. topo	Observații / Referințe
1	curți constructii	DA	453	-	-	-	
2	arabil	DA	288	-	-	-	

### Date referitoare la construcții

Crt	Număr	Destinație construcție	Supraf. (mp)	Situație juridică	Observații / Referințe
A1.1	21170-C1	construcții de locuințe	73	Cu acte	Nr. niveluri:3; S. construita la sol:73 mp; C1-locuinta S+P+M
A1.2	21170-C2	construcții anexa	77	Cu acte	Nr. niveluri:1; S. construita la sol:77 mp; C2-anexa gospodareasca 1
A1.3	21170-C3	construcții anexa	20	Cu acte	Nr. niveluri:1; S. construita la sol:20 mp; C3-garaj

### Lungime Segmente

1) Valorile lungimilor segmentelor sunt obținute din proiecție în plan.

Punct început	X / Y	Punct sfârșit	X / Y	Lungime segment (** (m)
1	553.577,405 400.865,56	2	553.576,14 400.861,277	4.466

Punct început	X / Y	Punct sfârșit	X / Y	Lungime segment (** (m)
2	553.576,14 400.861,277	3	553.579,743 400.860,475	3.691

Punct început	X / Y	Punct sfârșit	X / Y	Lungime segment (** (m)
3	553.579,743 400.860,475	4	553.589,655 400.858,43	10.121
5	553.593,365 400.857,665	6	553.595,852 400.857,107	2.549
7	553.597,287 400.856,676	8	553.602,023 400.855,326	4.925
9	553.605,474 400.855,037	10	553.615,216 400.853,407	9.877
11	553.624,367 400.852,342	12	553.623,034 400.857,486	5.314
13	553.621,719 400.862,843	14	553.620,242 400.869,768	7.081
15	553.614,439 400.871,147	16	553.605,701 400.872,7	8.875
17	553.600,564 400.873,372	18	553.599,097 400.873,296	1.469
19	553.592,591 400.874,128	20	553.586,934 400.875,083	5.737
21	553.584,084 400.875,486	22	553.580,553 400.876,135	3.59

Punct început	X / Y	Punct sfârșit	X / Y	Lungime segment (** (m)
4	553.589,655 400.858,43	5	553.593,365 400.857,665	3.788
6	553.595,852 400.857,107	7	553.597,287 400.856,676	1.498
8	553.602,023 400.855,326	9	553.605,474 400.855,037	3.463
10	553.615,216 400.853,407	11	553.624,367 400.852,342	9.212
12	553.623,034 400.857,486	13	553.621,719 400.862,843	5.516
14	553.620,242 400.869,768	15	553.614,439 400.871,147	5.965
16	553.605,701 400.872,7	17	553.600,564 400.873,372	5.181
18	553.599,097 400.873,296	19	553.592,591 400.874,128	6.559
20	553.586,934 400.875,083	21	553.584,084 400.875,486	2.878
22	553.580,553 400.876,135	1	553.577,405 400.865,56	11.034

\*\* Lungimile segmentelor sunt determinate în planul de proiecție Stereo 70 și sunt rotunjite la 1 milimetru.

\*\*\* Distanța dintre puncte este formată din segmente cumulate ce sunt mai mici decât valoarea 1 milimetru.



**DATE DESPRE IMOBILUL NR. 2808**

Oficiul de Cadastru și Publicitate Imobiliară PRAHOVA  
Biroul de Cadastru și Publicitate Imobiliară Câmpina

**A. Partea I. Descrierea imobilului**

TEREN Intravilan

Adresa: Loc. Piatra, Nr. 7, Jud. Prahova

Nr. Crt	Nr cadastral Nr. topografic	Suprafața* (mp)	Observații / Referințe
A1	20842	Din acte: 2.275 Masurata: 2.289	Sector cadastral:10 Teren imprejmuit;

**Construcții**

Crt	Nr cadastral Nr. topografic	Adresa	Observații / Referințe
A1.2	20842-C2	Loc. Piatra, Nr. 7, Jud. Prahova	Nr. niveluri:1; S. construita la sol:116 mp; suprafata construita desfasurata=116mp, anul construirii 2015; parter. fundatie din bloc de beton simplu si cuzinet din beton armat; pereti structurali din caramida portanta cu stalpisorii beton armat; planseu beton armat peste parter, acoperis de tip sarpanata din lemn ecarisat cu invelitoare din tabla; detine certificat de performanta energetica; nu are lift.

**B. Partea II. Proprietari și acte**

Inscrieri privitoare la dreptul de proprietate și alte drepturi reale		Referințe
<b>15667 / 22/06/2020</b>		
Act Notarial nr. 1576, din 19/06/2020 emis de NP Ivan Mihaela;		
B7	Intabulare, drept de PROPRIETATEcumparare ca bun propriu, dobandit prin Conventie, cota actuala 1/1 1) <b>COPOT RADU-MIHAI</b>	A1, A1.2
Act Notarial nr. 1577, din 19/06/2020 emis de NP Ivan Mihaela;		
B8	se noteaza interdictiile de instrainare , grevare ,inchiriere , dezmembrare , alipire , demolare ,construire si de incheierea a unui contract de comodat 1) <b>ING BANK NV AMSTERDAM , SUCURSALA BUCURESTI, CIF:6151100</b>	A1, A1.2

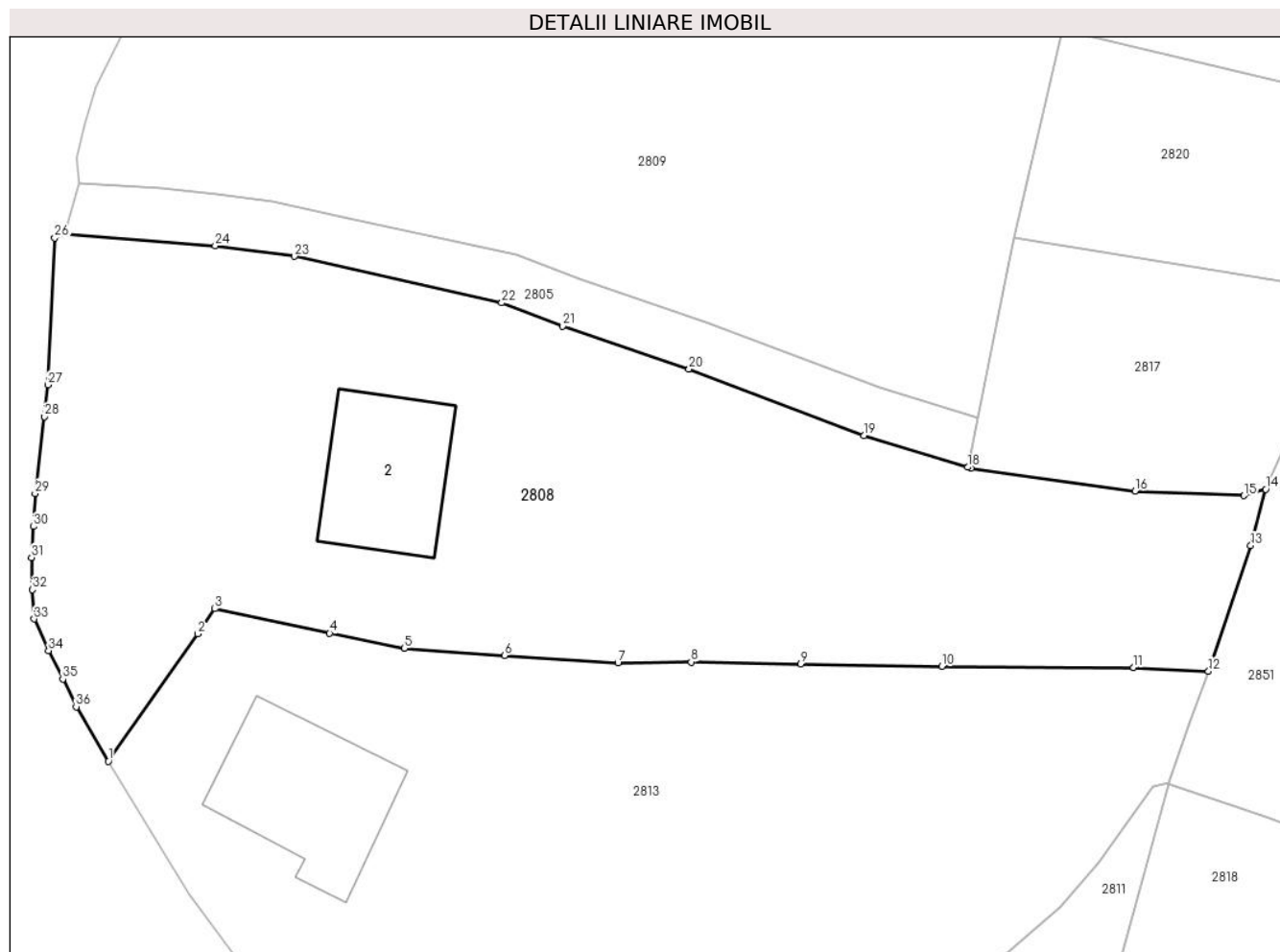
**C. Partea III. SARCINI**

Inscrieri privind dezmembramintele dreptului de proprietate, drepturi reale de garanție și sarcini		Referințe
<b>15667 / 22/06/2020</b>		
Act Notarial nr. 1577, din 19/06/2020 emis de NP Ivan Mihaela;		
C1	Intabulare, drept de IPOTECA, Valoare:228675 LEI+celelalte obligatii de plata aferente creditului 1) <b>ING BANK NV AMSTERDAM , SUCURSALA BUCURESTI, CIF:6151100</b>	A1, A1.2

**Teren**

Nr cadastral	Suprafața (mp)*	Observații / Referințe
20842	Din acte: 2.275 Masurata: 2.289	

\* Suprafața este determinată în planul de proiecție Stereo 70.



**Date referitoare la teren**

Crt	Categorie folosință	Intravilan	Suprafața (mp)	Tarla	Parcelă	Nr. topo	Observații / Referințe
1	curți constructii	DA	800	59	Cc 3985	-	
2	arabil	DA	600	59	A 3986	-	
3	livada	DA	889	59	L 3987	-	

**Date referitoare la construcții**

Crt	Număr	Destinație construcție	Supraf. (mp)	Situație juridică	Observații / Referințe
A1.2	20842-C2	construcții de locuințe	116	Cu acte	Nr. niveluri:1; S. construita la sol:116 mp; suprafata construita desfasurata=116mp, anul construirii 2015; parter. fundatie din bloc de beton simplu si cuzinet din beton armat; pereti structurali din caramida portanta cu stalpisori beton armat; planseu beton armat peste parter, acoperis de tip sarpanata din lemn ecarisat cu invelitoare din tabla; detine certificat de performanta energetica; nu are lift.



## Lungime Segmente

1) Valorile lungimilor segmentelor sunt obținute din proiecție în plan.

Punct început	X / Y	Punct sfârșit	X / Y	Lungime segment (** (m)
1	553.566,908 400.917,956	2	553.574,025 400.928,101	12.392
3	553.575,395 400.930,098	4	553.584,539 400.928,148	9.349
5	553.590,471 400.926,936	6	553.598,463 400.926,373	8.012
7	553.607,495 400.925,766	8	553.613,333 400.925,852	5.839
9	553.622,041 400.925,687	10	553.633,293 400.925,499	11.254
11	553.648,575 400.925,42	12	553.654,533 400.925,126	5.965
13	553.657,904 400.935,14	14	553.659,091 400.939,613	4.628
15	553.657,362 400.939,102	16	553.648,676 400.939,478	8.694
17	553.635,611 400.941,285	18	553.635,356 400.941,363	0.267
19	553.627,097 400.943,889	20	553.613,162 400.949,19	14.909
21	553.603,097 400.952,616	22	553.598,238 400.954,455	5.195
23	553.581,731 400.958,155	24	553.575,422 400.959,008	6.366
25	553.563,377 400.959,946	26	553.562,65 400.959,618	0.798
27	553.562,085 400.947,935	28	553.561,828 400.945,4	2.548
29	553.561,07 400.939,276	30	553.560,93 400.936,645	2.635
31	553.560,801 400.934,184	32	553.560,868 400.931,607	2.578
33	553.560,996 400.929,282	34	553.562,139 400.926,772	2.758
35	553.563,281 400.924,5	36	553.564,345 400.922,293	2.45

Punct început	X / Y	Punct sfârșit	X / Y	Lungime segment (** (m)
2	553.574,025 400.928,101	3	553.575,395 400.930,098	2.422
4	553.584,539 400.928,148	5	553.590,471 400.926,936	6.055
6	553.598,463 400.926,373	7	553.607,495 400.925,766	9.052
8	553.613,333 400.925,852	9	553.622,041 400.925,687	8.71
10	553.633,293 400.925,499	11	553.648,575 400.925,42	15.282
12	553.654,533 400.925,126	13	553.657,904 400.935,14	10.566
14	553.659,091 400.939,613	15	553.657,362 400.939,102	1.803
16	553.648,676 400.939,478	17	553.635,611 400.941,285	13.189
18	553.635,356 400.941,363	19	553.627,097 400.943,889	8.637
20	553.613,162 400.949,19	21	553.603,097 400.952,616	10.632
22	553.598,238 400.954,455	23	553.581,731 400.958,155	16.917
24	553.575,422 400.959,008	25	553.563,377 400.959,946	12.081
26	553.562,65 400.959,618	27	553.562,085 400.947,935	11.697
28	553.561,828 400.945,4	29	553.561,07 400.939,276	6.171
30	553.560,93 400.936,645	31	553.560,801 400.934,184	2.464
32	553.560,868 400.931,607	33	553.560,996 400.929,282	2.329
34	553.562,139 400.926,772	35	553.563,281 400.924,5	2.543
36	553.564,345 400.922,293	1	553.566,908 400.917,956	5.038

\*\* Lungimile segmentelor sunt determinate în planul de proiecție Stereo 70 și sunt rotunjite la 1 milimetru.

\*\*\* Distanța dintre puncte este formată din segmente cumulate ce sunt mai mici decât valoarea 1 milimetru.



**DATE DESPRE IMOBILUL NR. 2809**

Oficiul de Cadastru și Publicitate Imobiliară PRAHOVA  
Biroul de Cadastru și Publicitate Imobiliară Câmpina

**A. Partea I. Descrierea imobilului**

TEREN Intravilan

Adresa: Loc. Piatra, Jud. Prahova

Nr. Crt	Nr cadastral Nr. topografic	Suprafața* (mp)	Observații / Referințe
A1		2.919	Sector cadastral:10 Teren imprejmuit;

**B. Partea II. Proprietari și acte**

Inscrieri privitoare la dreptul de proprietate și alte drepturi reale		Referințe
/		
Act Normativ nr. 7, din 13/03/1996 emis de Parlamentul României (lege);		
B1	Inscrierea posesiei, drept de PROPRIETATE, dobandit prin Lege, cota actuala 1/1 1) NEIDENTIFICAT NEIDENTIFICAT	A1
Act Normativ nr. 7, din 13/03/1996 emis de Parlamentul României, (art.13); (lege);		
B2	Se noteaza mentiunea de proprietar neidentificat.	A1

**C. Partea III. SARCINI .**

Inscrieri privind dezmembramintele dreptului de proprietate, drepturi reale de garanție și sarcini	Referințe
NU SUNT	

**Teren**

Nr cadastral	Suprafața (mp)*	Observații / Referințe
	2.919	

\* Suprafața este determinată în planul de proiecție Stereo 70.



**Date referitoare la teren**

Crt	Categorie folosință	Intravilan	Suprafața (mp)	Tarla	Parcelă	Nr. topo	Observații / Referințe
1	curți constructii	DA	700	59	3994	-	
2	faneata	DA	2.219	59	3991, 3992, 3993	-	

**Lungime Segmente**

1) Valorile lungimilor segmentelor sunt obținute din proiecție în plan.

Punct început	X / Y	Punct sfârșit	X / Y	Lungime segment (** (m)
1	553.599,999 401.010,729	2	553.592,543 401.004,31	9.838
3	553.584,501 400.997,615	4	553.581,235 400.994,838	4.287
5	553.577,301 400.991,167	6	553.575,383 400.988,78	3.062
7	553.573,433 400.986,419	8	553.571,418 400.982,85	4.099

Punct început	X / Y	Punct sfârșit	X / Y	Lungime segment (** (m)
2	553.592,543 401.004,31	3	553.584,501 400.997,615	10.464
4	553.581,235 400.994,838	5	553.577,301 400.991,167	5.381
6	553.575,383 400.988,78	7	553.573,433 400.986,419	3.062
8	553.571,418 400.982,85	9	553.565,951 400.971,64	12.472

Punct început	X / Y	Punct sfârșit	X / Y	Lungime segment (** (m)
9	553.565,951 400.971,64	10	553.565,104 400.968,781	2.982
11	553.564,402 400.966,02	12	553.564,55 400.964,019	2.006
13	553.571,157 400.963,588	14	553.575,534 400.963,079	4.406
15	553.579,981 400.962,581	16	553.586,058 400.961,222	6.227
17	553.599,425 400.958,283	18	553.604,45 400.956,381	5.373
19	553.614,518 400.952,954	20	553.628,394 400.947,675	14.847
21	553.636,137 400.945,307	22	553.638,526 400.957,379	12.306
23	553.639,039 400.959,619	24	553.642,927 400.976,238	17.068
25	553.619,58 400.982,029	26	553.625,564 400.999,857	18.805
27	553.604,227 401.013,854	1	553.599,999 401.010,729	5.258

Punct început	X / Y	Punct sfârșit	X / Y	Lungime segment (** (m)
10	553.565,104 400.968,781	11	553.564,402 400.966,02	2.849
12	553.564,55 400.964,019	13	553.571,157 400.963,588	6.621
14	553.575,534 400.963,079	15	553.579,981 400.962,581	4.475
16	553.586,058 400.961,222	17	553.599,425 400.958,283	13.686
18	553.604,45 400.956,381	19	553.614,518 400.952,954	10.635
20	553.628,394 400.947,675	21	553.636,137 400.945,307	8.096
22	553.638,526 400.957,379	23	553.639,039 400.959,619	2.298
24	553.642,927 400.976,238	25	553.619,58 400.982,029	24.054
26	553.625,564 400.999,857	27	553.604,227 401.013,854	25.518

\*\* Lungimile segmentelor sunt determinate în planul de proiecție Stereo 70 și sunt rotunjite la 1 milimetru.

\*\*\* Distanța dintre puncte este formată din segmente cumulate ce sunt mai mici decât valoarea 1 milimetru.



**DATE DESPRE IMOBILUL NR. 2810**

Oficiul de Cadastru și Publicitate Imobiliară PRAHOVA  
Biroul de Cadastru și Publicitate Imobiliară Câmpina

**A. Partea I. Descrierea imobilului**

TEREN Intravilan

Adresa: Loc. Piatra, Nr. 3, Jud. Prahova

Nr. Crt	Nr cadastral Nr. topografic	Suprafața* (mp)	Observații / Referințe
A1		Din acte: 800 Masurata: 367	Sector cadastral:10 Teren imprejmuit;

**Construcții**

Crt	Nr cadastral Nr. topografic	Adresa	Observații / Referințe
A1.1		Loc. Piatra, Nr. 3, Jud. Prahova	Nr. niveluri:2; S. construita la sol:43 mp; Locuinta (Beci+P). Sc beci = 12.7mp, Sc parter = 43mp. Sc desf. = 55.7mp

**B. Partea II. Proprietari și acte**

Inscrieri privitoare la dreptul de proprietate și alte drepturi reale		Referințe
/		
Act Notarial nr. 394, din 10/10/2002 emis de NP VASILE SAVULESCU (certificat de mostenitor);		
B1	Intabulare, drept de PROPRIETATE, dobandit prin Succesiune, cota actuala 2/16 1) CIOBANU EUGENIA	A1, A1.1
B2	Intabulare, drept de PROPRIETATE, dobandit prin Succesiune, cota actuala 3/16 1) CIOBANU VIRGIL	A1, A1.1
B3	Intabulare, drept de PROPRIETATE, dobandit prin Succesiune, cota actuala 3/16 1) DIMULESCU P FLOAREA	A1, A1.1
Act Normativ nr. 7, din 13/03/1996 emis de Parlamentul României (lege);		
B4	Inscrierea provizorie, drept de PROPRIETATE, dobandit prin Lege, cota actuala 1/2 1) NEIDENTIFICAT NEIDENTIFICAT	A1, A1.1

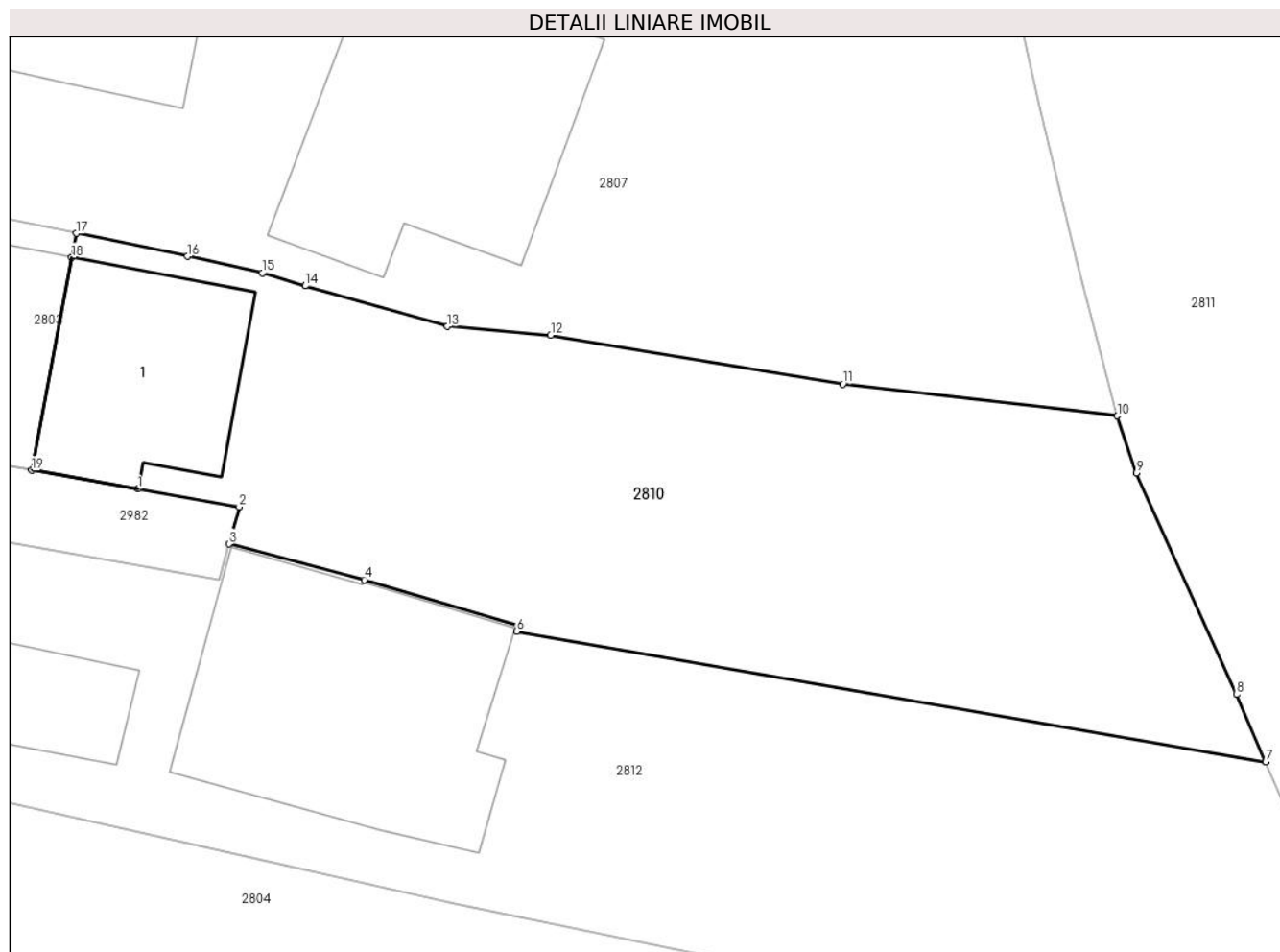
**C. Partea III. SARCINI .**

Inscrieri privind dezmembramintele dreptului de proprietate, drepturi reale de garanție și sarcini	Referințe
NU SUNT	

### Teren

Nr cadastral	Suprafața (mp)*	Observații / Referințe
	Din acte: 800 Masurata: 367	

\* Suprafața este determinată în planul de proiecție Stereo 70.



### Date referitoare la teren

Crt	Categorie folosință	Intra vilan	Suprafața (mp)	Tarla	Parcelă	Nr. topo	Observații / Referințe
1	curți constructii	DA	200	74	4785	-	
2	faneata	DA	167	74	4785	-	

### Date referitoare la construcții

Crt	Număr	Destinație construcție	Supraf. (mp)	Situație juridică	Observații / Referințe
A1.1		construcții de locuințe	43	Cu acte	Nr. niveluri:2; S. construita la sol:43 mp; Locuinta (Beci+P). Sc beci = 12.7mp, Sc parter = 43mp. Sc desf. = 55.7mp

### Lungime Segmente

1) Valorile lungimilor segmentelor sunt obținute din proiecție în plan.

Punct început	X / Y	Punct sfârșit	X / Y	Lungime segment (** (m)
1	553.591,705 400.849,906	2	553.595,087 400.849,31	3.434
2	553.595,087 400.849,31	3	553.594,749 400.848,072	1.284



Punct început	X / Y	Punct sfârșit	X / Y	Lungime segment (** (m)
3	553.594,749 400.848,072	4	553.599,259 400.846,88	4.665
4	553.599,259 400.846,88	5	553.604,397 400.845,346	5.362
5	553.604,397 400.845,346	6	553.604,342 400.845,165	0.189
6	553.604,342 400.845,165	7	553.629,316 400.840,812	25.35
7	553.629,316 400.840,812	8	553.628,35 400.843,053	2.441
8	553.628,35 400.843,053	9	553.625,006 400.850,447	8.115
9	553.625,006 400.850,447	10	553.624,367 400.852,342	2.0
10	553.624,367 400.852,342	11	553.615,216 400.853,407	9.212
11	553.615,216 400.853,407	12	553.605,474 400.855,037	9.877
12	553.605,474 400.855,037	13	553.602,023 400.855,326	3.463
13	553.602,023 400.855,326	14	553.597,287 400.856,676	4.925
14	553.597,287 400.856,676	15	553.595,852 400.857,107	1.498
15	553.595,852 400.857,107	16	553.593,365 400.857,665	2.549
16	553.593,365 400.857,665	17	553.589,655 400.858,43	3.788
17	553.589,655 400.858,43	18	553.589,503 400.857,623	0.822
18	553.589,503 400.857,623	19	553.588,167 400.850,529	7.219
19	553.588,167 400.850,529	1	553.591,705 400.849,906	3.592

\*\* Lungimile segmentelor sunt determinate în planul de proiecție Stereo 70 și sunt rotunjite la 1 milimetru.

\*\*\* Distanța dintre puncte este formată din segmente cumulate ce sunt mai mici decât valoarea 1 milimetru.



**DATE DESPRE IMOBILUL NR. 2811**

Oficiul de Cadastru și Publicitate Imobiliară PRAHOVA  
Biroul de Cadastru și Publicitate Imobiliară Câmpina

**A. Partea I. Descrierea imobilului**

TEREN Intravilan

Adresa: Loc. Draganeasa, Jud. Prahova

Nr. Crt	Nr cadastral Nr. topografic	Suprafața* (mp)	Observații / Referințe
A1		5.251	Sector cadastral:10 Teren imprejmuit;

**B. Partea II. Proprietari și acte**

Inscrieri privitoare la dreptul de proprietate și alte drepturi reale		Referințe
/		
Act Normativ nr. 7, din 13/03/1996 emis de Parlamentul României (lege);		
B1	Inscrierea posesiei, drept de PROPRIETATE, dobandit prin Lege, cota actuala 1/1 1) NEIDENTIFICAT NEIDENTIFICAT	A1
Act Normativ nr. 7, din 13/03/1996 emis de Parlamentul României, (art.13); (lege);		
B2	Se noteaza mentiunea de proprietar neidentificat.	A1

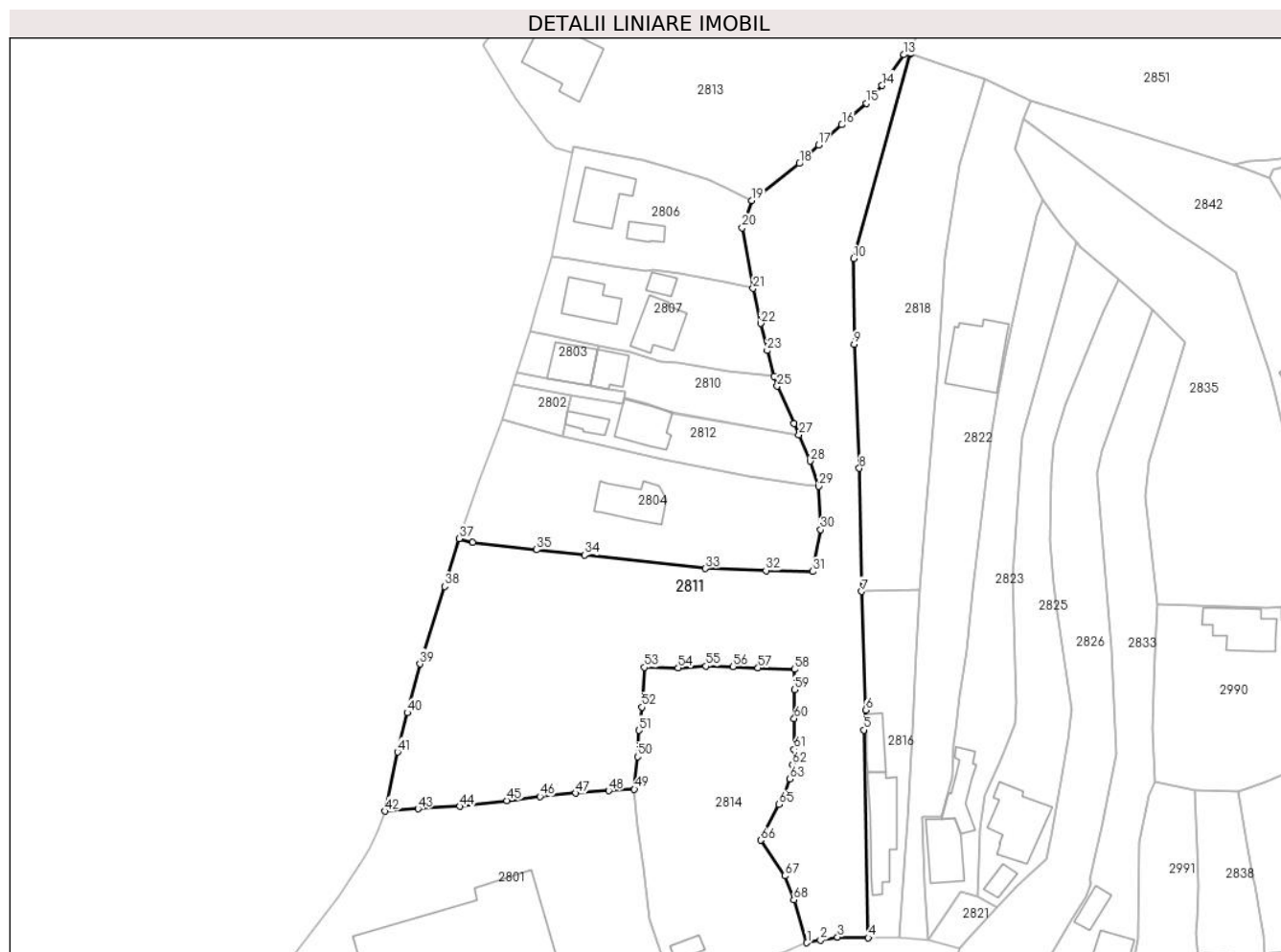
**C. Partea III. SARCINI .**

Inscrieri privind dezmembramintele dreptului de proprietate, drepturi reale de garanție și sarcini	Referințe
NU SUNT	

**Teren**

Nr cadastral	Suprafața (mp)*	Observații / Referințe
	5.251	

\* Suprafața este determinată în planul de proiecție Stereo 70.



**Date referitoare la teren**

Crt	Categorie folosință	Intravilan	Suprafața (mp)	Tarla	Parcelă	Nr. topo	Observații / Referințe
1	arabil	DA	5.251	74	4770, 4771, 4776, 4777, 4778, 4779	-	

**Lungime Segmente**

1) Valorile lungimilor segmentelor sunt obținute din proiecție în plan.

Punct început	X / Y	Punct sfârșit	X / Y	Lungime segment	Punct început	X / Y	Punct sfârșit	X / Y	Lungime segment	Punct început	X / Y	Punct sfârșit	X / Y	Lungime segment
1	553.630,883 400.740,434	2	553.633,576 400.740,959	2.744	2	553.633,576 400.740,959	3	553.636,943 400.741,56	3.42	3	553.636,943 400.741,56	4	553.643,021 400.741,426	6.079
4	553.643,021 400.741,426	5	553.642,15 400.782,495	41.078	5	553.642,15 400.782,495	6	553.642,517 400.786,454	3.976	6	553.642,517 400.786,454	7	553.641,681 400.809,885	23.446
7	553.641,681 400.809,885	8	553.641,274 400.834,21	24.328	8	553.641,274 400.834,21	9	553.640,258 400.858,765	24.576	9	553.640,258 400.858,765	10	553.640,154 400.875,651	16.886
10	553.640,154 400.875,651	11	553.651,39 400.916,102	41.983	11	553.651,39 400.916,102	12	553.651,339 400.916,253	0.16	12	553.651,339 400.916,253	13	553.650,071 400.915,95	1.304
13	553.650,071 400.915,95	14	553.645,783 400.909,884	7.428	14	553.645,783 400.909,884	15	553.642,699 400.906,368	4.677	15	553.642,699 400.906,368	16	553.637,788 400.902,112	6.499

Punct început	X / Y	Punct sfârșit	X / Y	Lungime segment	Punct început	X / Y	Punct sfârșit	X / Y	Lungime segment	Punct început	X / Y	Punct sfârșit	X / Y	Lungime segment
16	553.637,788 400.902,112	17	553.633,185 400.898,128	6.088	17	553.633,185 400.898,128	18	553.629,384 400.894,456	5.285	18	553.629,384 400.894,456	19	553.619,939 400.887,168	11.93
19	553.619,939 400.887,168	20	553.618,107 400.881,74	5.729	20	553.618,107 400.881,74	21	553.620,242 400.869,768	12.16 1	21	553.620,242 400.869,768	22	553.621,719 400.862,843	7.081
22	553.621,719 400.862,843	23	553.623,034 400.857,486	5.516	23	553.623,034 400.857,486	24	553.624,367 400.852,342	5.314	24	553.624,367 400.852,342	25	553.625,006 400.850,447	2.0
25	553.625,006 400.850,447	26	553.628,35 400.843,053	8.115	26	553.628,35 400.843,053	27	553.629,316 400.840,812	2.441	27	553.629,316 400.840,812	28	553.631,541 400.835,649	5.622
28	553.631,541 400.835,649	29	553.633,214 400.830,662	5.26	29	553.633,214 400.830,662	30	553.633,588 400.822,096	8.574	30	553.633,588 400.822,096	31	553.632,052 400.813,804	8.433
31	553.632,052 400.813,804	32	553.622,804 400.814,021	9.251	32	553.622,804 400.814,021	33	553.610,838 400.814,399	11.97 2	33	553.610,838 400.814,399	34	553.586,927 400.817,066	24.05 9
34	553.586,927 400.817,066	35	553.577,449 400.818,126	9.537	35	553.577,449 400.818,126	36	553.564,805 400.819,632	12.73 3	36	553.564,805 400.819,632	37	553.562,089 400.820,318	2.801
37	553.562,089 400.820,318	38	553.559,221 400.810,867	9.877	38	553.559,221 400.810,867	39	553.554,395 400.795,546	16.06 3	39	553.554,395 400.795,546	40	553.551,874 400.785,903	9.967
40	553.551,874 400.785,903	41	553.549,944 400.778,128	8.011	41	553.549,944 400.778,128	42	553.547,419 400.766,434	11.96 3	42	553.547,419 400.766,434	43	553.553,96 400.766,906	6.558
43	553.553,96 400.766,906	44	553.562,253 400.767,38	8.307	44	553.562,253 400.767,38	45	553.571,593 400.768,548	9.413	45	553.571,593 400.768,548	46	553.578,099 400.769,351	6.555
46	553.578,099 400.769,351	47	553.585,151 400.769,997	7.082	47	553.585,151 400.769,997	48	553.591,696 400.770,486	6.563	48	553.591,696 400.770,486	49	553.596,771 400.770,774	5.083
49	553.596,771 400.770,774	50	553.597,391 400.777,228	6.484	50	553.597,391 400.777,228	51	553.597,647 400.782,427	5.205	51	553.597,647 400.782,427	52	553.598,286 400.787,004	4.621
52	553.598,286 400.787,004	53	553.598,737 400.794,858	7.867	53	553.598,737 400.794,858	54	553.605,437 400.794,756	6.701	54	553.605,437 400.794,756	55	553.610,923 400.795,108	5.497
55	553.610,923 400.795,108	56	553.616,248 400.795,03	5.326	56	553.616,248 400.795,03	57	553.621,234 400.794,736	4.995	57	553.621,234 400.794,736	58	553.628,406 400.794,46	7.177
58	553.628,406 400.794,46	59	553.628,431 400.790,442	4.018	59	553.628,431 400.790,442	60	553.628,383 400.784,732	5.71	60	553.628,383 400.784,732	61	553.628,334 400.778,681	6.051
61	553.628,334 400.778,681	62	553.628,039 400.775,713	2.983	62	553.628,039 400.775,713	63	553.627,552 400.772,813	2.941	63	553.627,552 400.772,813	64	553.626,444 400.769,842	3.171
64	553.626,444 400.769,842	65	553.625,398 400.767,77	2.321	65	553.625,398 400.767,77	66	553.621,724 400.760,703	7.965	66	553.621,724 400.760,703	67	553.626,51 400.753,67	8.507
67	553.626,51 400.753,67	68	553.628,291 400.748,909	5.083	68	553.628,291 400.748,909	1	553.630,883 400.740,434	8.863					

\*\* Lungimile segmentelor sunt determinate în planul de proiecție Stereo 70 și sunt rotunjite la 1 milimetru.

\*\*\* Distanța dintre puncte este formată din segmente cumulate ce sunt mai mici decât valoarea 1 milimetru.



**DATE DESPRE IMOBILUL NR. 2812**

Oficiul de Cadastru și Publicitate Imobiliară PRAHOVA  
Biroul de Cadastru și Publicitate Imobiliară Câmpina

**A. Partea I. Descrierea imobilului**

TEREN Intravilan

Adresa: Loc. Piatra, Nr. 3, Jud. Prahova

Nr. Crt	Nr cadastral Nr. topografic	Suprafața* (mp)	Observații / Referințe
A1		Din acte: 472 Masurata: 462	Sector cadastral:10 Teren imprejmuit;

**Construcții**

Crt	Nr cadastral Nr. topografic	Adresa	Observații / Referințe
A1.1		Loc. Piatra, Nr. 3, Jud. Prahova	Nr. niveluri:1; S. construita la sol:26 mp; Locuinta (P).

**B. Partea II. Proprietari și acte**

Inscrieri privitoare la dreptul de proprietate și alte drepturi reale		Referințe
/		
Act Notarial nr. 2677, din 07/07/1998 emis de NP Savulescu Vasile (contract de vanzare-cumparare cu clauza de intretinere);		
B1	Intabulare, drept de PROPRIETATE, dobandit prin Conventie, cota actuala 1/1 1) DIMULESCU P FLOAREA, casatorita	A1, A1.1

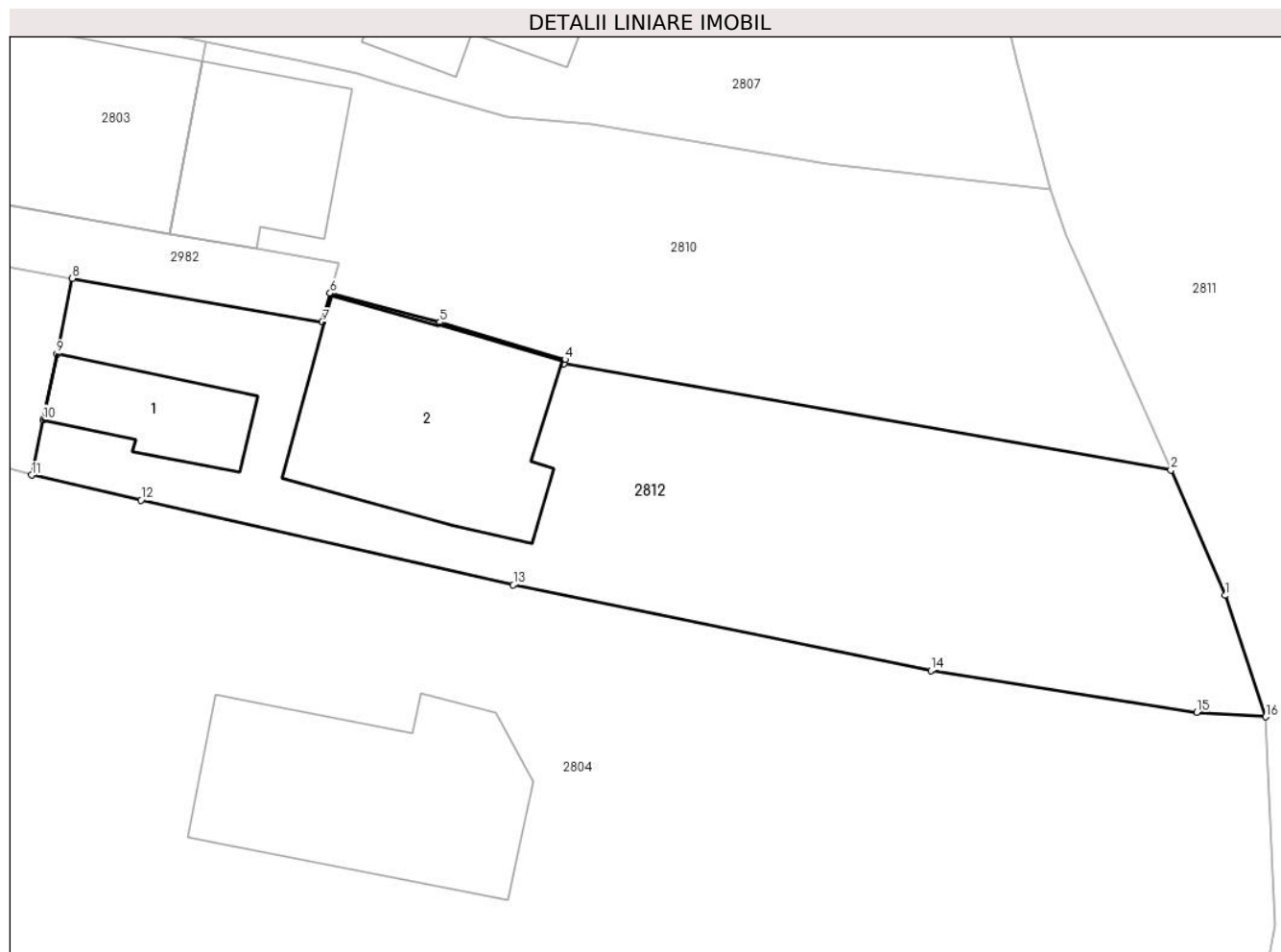
**C. Partea III. SARCINI**

Inscrieri privind dezmembramintele dreptului de proprietate, drepturi reale de garanție și sarcini		Referințe
/		
Act Notarial nr. 2677, din 07/07/1998 emis de NP Savulescu Vasile (contract de vanzare-cumparare cu clauza de intretinere);		
C1	Intabulare, drept de IPOTECA LEGALA, Valoare:0 obligatia de intretinere pe tot restul vietii a vanzatorilor, dobandit prin Conventie, cota actuala 1/1, cota initiala 1/1 1) CIOBANU I PETRE 2) CIOBANU EUGENIA	A1, A1.1

### Teren

Nr cadastral	Suprafața (mp)*	Observații / Referințe
	Din acte: 472 Masurata: 462	

\* Suprafața este determinată în planul de proiecție Stereo 70.



### Date referitoare la teren

Crt	Categorie folosință	Intra vilan	Suprafața (mp)	Tarla	Parcelă	Nr. topo	Observații / Referințe
1	curți constructii	DA	462	74	4785	-	

### Date referitoare la construcții

Crt	Număr	Destinație construcție	Supraf. (mp)	Situație juridică	Observații / Referințe
A1.1		construcții de locuințe	26	Cu acte	Nr. niveluri:1; S. construita la sol:26 mp; Locuinta (P).
A1.2		construcții de locuințe	78	Fara acte	Nr. niveluri:2; S. construita la sol:78 mp; Locuinta (Beci+P). Sc beci = 12.6mp, Sc parter = 78mp. Sc desf. = 90.6mp

### Lungime Segmente

1) Valorile lungimilor segmentelor sunt obținute din proiecție în plan.

Punct început	X / Y	Punct sfârșit	X / Y	Lungime segment (** (m)
1	553.631,541 400.835,649	2	553.629,316 400.840,812	5.622
2	553.629,316 400.840,812	3	553.604,342 400.845,165	25.35



Punct început	X / Y	Punct sfârșit	X / Y	Lungime segment (** (m)
3	553.604,342 400.845,165	4	553.604,397 400.845,346	0.189
4	553.604,397 400.845,346	5	553.599,259 400.846,88	5.362
5	553.599,259 400.846,88	6	553.594,749 400.848,072	4.665
6	553.594,749 400.848,072	7	553.594,427 400.846,894	1.221
7	553.594,427 400.846,894	8	553.584,15 400.848,685	10.432
8	553.584,15 400.848,685	9	553.583,508 400.845,586	3.165
9	553.583,508 400.845,586	10	553.582,946 400.842,874	2.77
10	553.582,946 400.842,874	11	553.582,474 400.840,598	2.325
11	553.582,474 400.840,598	12	553.586,969 400.839,566	4.612
12	553.586,969 400.839,566	13	553.602,277 400.836,082	15.699
13	553.602,277 400.836,082	14	553.619,444 400.832,561	17.524
14	553.619,444 400.832,561	15	553.630,376 400.830,852	11.065
15	553.630,376 400.830,852	16	553.633,214 400.830,662	2.844
16	553.633,214 400.830,662	1	553.631,541 400.835,649	5.26

\*\* Lungimile segmentelor sunt determinate în planul de proiecție Stereo 70 și sunt rotunjite la 1 milimetru.

\*\*\* Distanța dintre puncte este formată din segmente cumulate ce sunt mai mici decât valoarea 1 milimetru.



**DATE DESPRE IMOBILUL NR. 2813**

Oficiul de Cadastru și Publicitate Imobiliară PRAHOVA  
Biroul de Cadastru și Publicitate Imobiliară Câmpina

**A. Partea I. Descrierea imobilului**

TEREN Intravilan

Adresa: Loc. Piatra, Nr. 6A, Jud. Prahova

Nr. Crt	Nr cadastral Nr. topografic	Suprafața* (mp)	Observații / Referințe
A1		Din acte: 1.300 Masurata: 2.337	Sector cadastral:10 Teren imprejmuit;

**Construcții**

Crt	Nr cadastral Nr. topografic	Adresa	Observații / Referințe
A1.1		Loc. Piatra, Nr. 6A, Jud. Prahova	Nr. niveluri:2; S. construita la sol:141 mp; Locuinta (P+M). Sc parter = 141mp ( + Sc terasa descoperita = 24.4mp), Sc mansarda = 69mp. Sc desf. = 210mp

**B. Partea II. Proprietari și acte**

Inscrieri privitoare la dreptul de proprietate și alte drepturi reale		Referințe
/		
Act Notarial nr. 3410, din 14/10/1997 emis de NP Pop Mihai (contract de vanzare-cumparare cu clauza de intretinere);		
B1	Intabulare, drept de PROPRIETATE, dobandit prin Conventie, cota actuala 1/1 1) HORJEA VASILICA 2) HORJEA VIRGIL	A1, A1.1

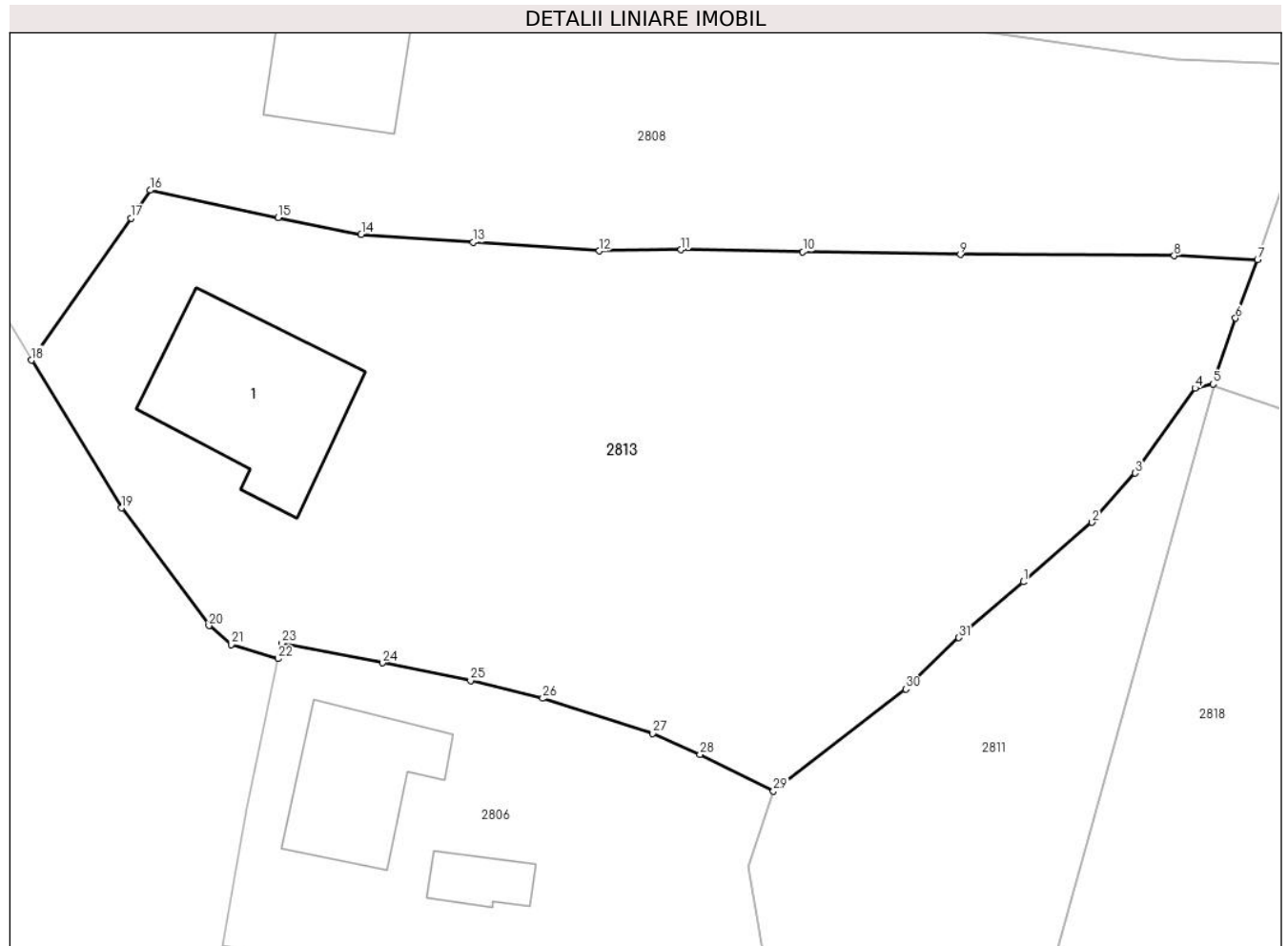
**C. Partea III. SARCINI .**

Inscrieri privind dezmembramintele dreptului de proprietate, drepturi reale de garanție și sarcini	Referințe
NU SUNT	

**Teren**

Nr cadastral	Suprafața (mp)*	Observații / Referințe
	Din acte: 1.300 Masurata: 2.337	

\* Suprafața este determinată în planul de proiecție Stereo 70.



**Date referitoare la teren**

Crt	Categorie folosință	Intra vilan	Suprafața (mp)	Tarla	Parcelă	Nr. topo	Observații / Referințe
1	curți constructii	DA	800	59	3981	-	
2	faneata	DA	1.537	59	3982, 3983	-	

**Date referitoare la construcții**

Crt	Număr	Destinație construcție	Supraf. (mp)	Situație juridică	Observații / Referințe
A1.1		construcții de locuinte	141	Cu acte	Nr. niveluri:2; S. construita la sol:141 mp; Locuinta (P+M). Sc parter = 141mp ( + Sc terasa descoperita = 24.4mp), Sc mansarda = 69mp. Sc desf. = 210mp

**Lungime Segmente**

1) Valorile lungimilor segmentelor sunt obținute din proiecție în plan.

Punct început	X / Y	Punct sfârșit	X / Y	Lungime segment (** (m)
1	553.637,788 400.902,112	2	553.642,699 400.906,368	6.499
3	553.645,783 400.909,884	4	553.650,071 400.915,95	7.428

Punct început	X / Y	Punct sfârșit	X / Y	Lungime segment (** (m)
2	553.642,699 400.906,368	3	553.645,783 400.909,884	4.677
4	553.650,071 400.915,95	5	553.651,339 400.916,253	1.304

Punct început	X / Y	Punct sfârșit	X / Y	Lungime segment (** (m)
5	553.651,339 400.916,253	6	553.652,959 400.920,951	4.969
7	553.654,533 400.925,126	8	553.648,575 400.925,42	5.965
9	553.633,293 400.925,499	10	553.622,041 400.925,687	11.254
11	553.613,333 400.925,852	12	553.607,495 400.925,766	5.839
13	553.598,463 400.926,373	14	553.590,471 400.926,936	8.012
15	553.584,539 400.928,148	16	553.575,395 400.930,098	9.349
17	553.574,025 400.928,101	18	553.566,908 400.917,956	12.392
19	553.573,349 400.907,39	20	553.579,594 400.898,981	10.474
21	553.581,171 400.897,64	22	553.584,546 400.896,626	3.524
23	553.584,806 400.897,732	24	553.591,988 400.896,327	7.318
25	553.598,285 400.895,068	26	553.603,445 400.893,79	5.316
27	553.611,31 400.891,295	28	553.614,691 400.889,778	3.706
29	553.619,939 400.887,168	30	553.629,384 400.894,456	11.93
31	553.633,185 400.898,128	1	553.637,788 400.902,112	6.088

Punct început	X / Y	Punct sfârșit	X / Y	Lungime segment (** (m)
6	553.652,959 400.920,951	7	553.654,533 400.925,126	4.462
8	553.648,575 400.925,42	9	553.633,293 400.925,499	15.282
10	553.622,041 400.925,687	11	553.613,333 400.925,852	8.71
12	553.607,495 400.925,766	13	553.598,463 400.926,373	9.052
14	553.590,471 400.926,936	15	553.584,539 400.928,148	6.055
16	553.575,395 400.930,098	17	553.574,025 400.928,101	2.422
18	553.566,908 400.917,956	19	553.573,349 400.907,39	12.374
20	553.579,594 400.898,981	21	553.581,171 400.897,64	2.07
22	553.584,546 400.896,626	23	553.584,806 400.897,732	1.137
24	553.591,988 400.896,327	25	553.598,285 400.895,068	6.422
26	553.603,445 400.893,79	27	553.611,31 400.891,295	8.251
28	553.614,691 400.889,778	29	553.619,939 400.887,168	5.861
30	553.629,384 400.894,456	31	553.633,185 400.898,128	5.285

\*\* Lungimile segmentelor sunt determinate în planul de proiecție Stereo 70 și sunt rotunjite la 1 milimetru.

\*\*\* Distanța dintre puncte este formată din segmente cumulate ce sunt mai mici decât valoarea 1 milimetru.



**DATE DESPRE IMOBILUL NR. 2814**

Oficiul de Cadastru și Publicitate Imobiliară PRAHOVA  
Biroul de Cadastru și Publicitate Imobiliară Câmpina

**A. Partea I. Descrierea imobilului**

TEREN Intravilan

Adresa: Loc. Draganeasa, Nr. 62, Jud. Prahova

Nr. Crt	Nr cadastral Nr. topografic	Suprafața* (mp)	Observații / Referințe
A1		1.712	Sector cadastral:10 Teren imprejmuit;

**B. Partea II. Proprietari și acte**

Inscrieri privitoare la dreptul de proprietate și alte drepturi reale		Referințe
/		
Act Normativ nr. 7, din 13/03/1996 emis de Parlamentul României (lege);		
B1	Inscrierea posesiei, drept de PROPRIETATE, dobandit prin Lege, cota actuala 1/1 1) NEIDENTIFICAT NEIDENTIFICAT	A1
Act Normativ nr. 7, din 13/03/1996 emis de Parlamentul României, (art.13); (lege);		
B2	Se noteaza mentiunea de proprietar neidentificat.	A1

**C. Partea III. SARCINI .**

Inscrieri privind dezmembramintele dreptului de proprietate, drepturi reale de garanție și sarcini	Referințe
NU SUNT	

**Teren**

Nr cadastral	Suprafața (mp)*	Observații / Referințe
	1.712	

\* Suprafața este determinată în planul de proiecție Stereo 70.



**Date referitoare la teren**

Crt	Categorie folosință	Intra vilan	Suprafața (mp)	Tarla	Parcelă	Nr. topo	Observații / Referințe
1	curți constructii	DA	700	74	4773	-	
2	arabil	DA	1.012	74	4774	-	

**Date referitoare la construcții**

Crt	Număr	Destinație construcție	Supraf. (mp)	Situație juridică	Observații / Referințe
A1.1		construcții de locuințe	32	Fara acte	Nr. niveluri:2; S. construita la sol:32 mp; Locuinta (Beci+P). Sc beci = 12.8mp, Sc parter = 32mp. Sc desf. = 44.8mp

**Lungime Segmente**

1) Valorile lungimilor segmentelor sunt obținute din proiecție în plan.

Punct început	X / Y	Punct sfârșit	X / Y	Lungime segment (** (m))
1	553.622,783 400.737,508	2	553.626,427 400.738,667	3.824
3	553.630,883 400.740,434	4	553.628,291 400.748,909	8.863

Punct început	X / Y	Punct sfârșit	X / Y	Lungime segment (** (m))
2	553.626,427 400.738,667	3	553.630,883 400.740,434	4.794
4	553.628,291 400.748,909	5	553.626,51 400.753,67	5.083



Punct început	X / Y	Punct sfârșit	X / Y	Lungime segment (** (m)
5	553.626,51 400.753,67	6	553.621,724 400.760,703	8.507
7	553.625,398 400.767,77	8	553.626,444 400.769,842	2.321
9	553.627,552 400.772,813	10	553.628,039 400.775,713	2.941
11	553.628,334 400.778,681	12	553.628,383 400.784,732	6.051
13	553.628,431 400.790,442	14	553.628,406 400.794,46	4.018
15	553.621,234 400.794,736	16	553.616,248 400.795,03	4.995
17	553.610,923 400.795,108	18	553.605,437 400.794,756	5.497
19	553.598,737 400.794,858	20	553.598,286 400.787,004	7.867
21	553.597,647 400.782,427	22	553.597,391 400.777,228	5.205
23	553.596,771 400.770,774	24	553.597,492 400.763,365	7.444
25	553.598,504 400.755,379	26	553.599,844 400.745,021	10.444
27	553.602,967 400.735,971	28	553.604,752 400.731,114	5.175
29	553.614,616 400.734,266	1	553.622,783 400.737,508	8.787

Punct început	X / Y	Punct sfârșit	X / Y	Lungime segment (** (m)
6	553.621,724 400.760,703	7	553.625,398 400.767,77	7.965
8	553.626,444 400.769,842	9	553.627,552 400.772,813	3.171
10	553.628,039 400.775,713	11	553.628,334 400.778,681	2.983
12	553.628,383 400.784,732	13	553.628,431 400.790,442	5.71
14	553.628,406 400.794,46	15	553.621,234 400.794,736	7.177
16	553.616,248 400.795,03	17	553.610,923 400.795,108	5.326
18	553.605,437 400.794,756	19	553.598,737 400.794,858	6.701
20	553.598,286 400.787,004	21	553.597,647 400.782,427	4.621
22	553.597,391 400.777,228	23	553.596,771 400.770,774	6.484
24	553.597,492 400.763,365	25	553.598,504 400.755,379	8.05
26	553.599,844 400.745,021	27	553.602,967 400.735,971	9.574
28	553.604,752 400.731,114	29	553.614,616 400.734,266	10.355

\*\* Lungimile segmentelor sunt determinate în planul de proiecție Stereo 70 și sunt rotunjite la 1 milimetru.

\*\*\* Distanța dintre puncte este formată din segmente cumulate ce sunt mai mici decât valoarea 1 milimetru.



**DATE DESPRE IMOBILUL NR. 2815**

Oficiul de Cadastru și Publicitate Imobiliară PRAHOVA  
Biroul de Cadastru și Publicitate Imobiliară Câmpina

**A. Partea I. Descrierea imobilului**

TEREN Intravilan

Nr. CF vechi:975

Nr. cadastral vechi:10119

Adresa: Loc. Piatra, Jud. Prahova

Nr. Crt	Nr cadastral Nr. topografic	Suprafața* (mp)	Observații / Referințe
A1	20190	Din acte: 1.206 Masurata: 1.210	Sector cadastral:10 Teren imprejmuit;

**B. Partea II. Proprietari și acte**

Inscrieri privitoare la dreptul de proprietate și alte drepturi reale	Referințe
<b>51259 / 10/11/2022</b>	
Act Notarial nr. 3470, din 09/11/2022 emis de Bratu-Gheorghe Catalina Mihaela;	
B4	A1
Intabulare, drept de PROPRIETATE cumparare ca bun propriu, dobandit prin Conventie, cota actuala 1/1	
1) BĂLAN IOAN	

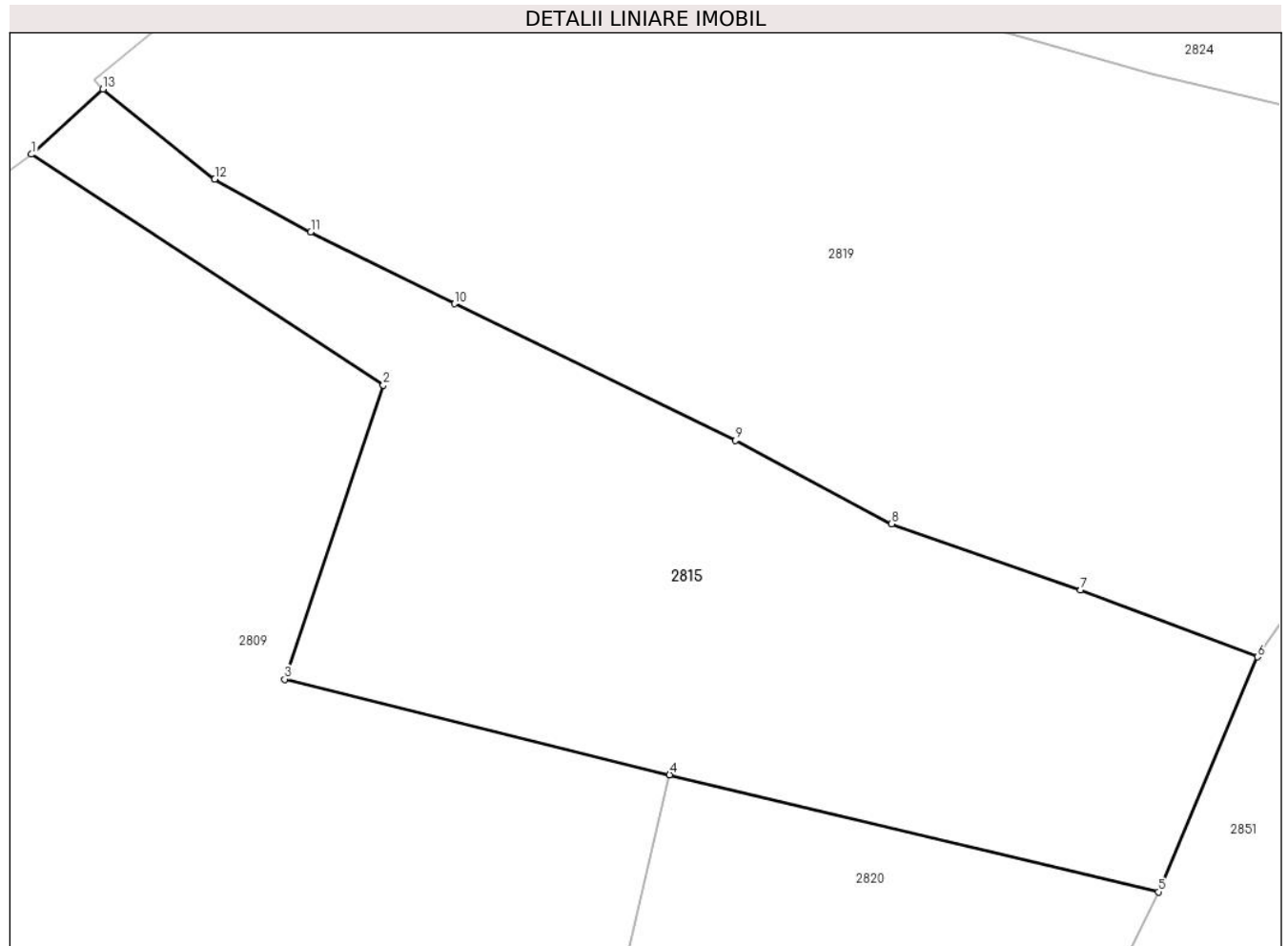
**C. Partea III. SARCINI .**

Inscrieri privind dezmembramintele dreptului de proprietate, drepturi reale de garanție și sarcini	Referințe
NU SUNT	

**Teren**

Nr cadastral	Suprafața (mp)*	Observații / Referințe
20190	Din acte: 1.206 Masurata: 1.210	

\* Suprafața este determinată în planul de proiecție Stereo 70.



**Date referitoare la teren**

Crt	Categorie folosință	Intravilan	Suprafața (mp)	Tarla	Parcelă	Nr. topo	Observații / Referințe
1	curți constructii	DA	295	59	CC 3997	-	
2	faneata	DA	915	59	F 3995	-	

**Lungime Segmente**

1) Valorile lungimilor segmentelor sunt obținute din proiecție în plan.

Punct început	X / Y	Punct sfârșit	X / Y	Lungime segment (** (m)
1	553.604,227 401.013,854	2	553.625,564 400.999,857	25.518
2	553.625,564 400.999,857	3	553.619,58 400.982,029	18.805
3	553.619,58 400.982,029	4	553.642,927 400.976,238	24.054
4	553.642,927 400.976,238	5	553.672,568 400.969,135	30.48

Punct început	X / Y	Punct sfârșit	X / Y	Lungime segment (** (m)
5	553.672,568 400.969,135	6	553.678,576 400.983,386	15.466
6	553.678,576 400.983,386	7	553.667,838 400.987,437	11.477
7	553.667,838 400.987,437	8	553.656,393 400.991,452	12.129
8	553.656,393 400.991,452	9	553.646,907 400.996,514	10.752
9	553.646,907 400.996,514	10	553.629,886 401.004,787	18.925
10	553.629,886 401.004,787	11	553.621,166 401.009,153	9.752
11	553.621,166 401.009,153	12	553.615,339 401.012,353	6.648
12	553.615,339 401.012,353	13	553.608,567 401.017,795	8.688
13	553.608,567 401.017,795	1	553.604,227 401.013,854	5.862

\*\* Lungimile segmentelor sunt determinate în planul de proiecție Stereo 70 și sunt rotunjite la 1 milimetru.

\*\*\* Distanța dintre puncte este formată din segmente cumulate ce sunt mai mici decât valoarea 1 milimetru.



**DATE DESPRE IMOBILUL NR. 2816**

Oficiul de Cadastru și Publicitate Imobiliară PRAHOVA  
Biroul de Cadastru și Publicitate Imobiliară Câmpina

**A. Partea I. Descrierea imobilului**

TEREN Intravilan

Adresa: Loc. Draganeasa, Nr. 63, Jud. Prahova

Nr. Crt	Nr cadastral Nr. topografic	Suprafața* (mp)	Observații / Referințe
A1	21636	Din acte: 607 Masurata: 612	Sector cadastral:10 Teren imprejmuit; Din suprafata de 607 mp, suprafata de 501 mp reprezinta suprafata aflata in proprietate,iar pentru suprafata de 106 mp se va nota posesia

**Construcții**

Crt	Nr cadastral Nr. topografic	Adresa	Observații / Referințe
A1.1	21636-C1	Loc. Draganeasa, Nr. 63, Jud. Prahova	Nr. niveluri:2; S. construita la sol:109 mp; Locuinta
A1.2	21636-C2	Loc. Draganeasa, Nr. 63, Jud. Prahova	Nr. niveluri:1; S. construita la sol:40 mp; Anexa

**B. Partea II. Proprietari și acte**

Inscrieri privitoare la dreptul de proprietate și alte drepturi reale		Referințe
<b>34976 / 20/08/2024</b>		
Act Notarial nr. 3361, din 19/08/2024 emis de Pop Mihaela Cristina (act notarial nr incheiere rectificare nr 65 din 11.09.2024, emis de Pop Mihaela Cristina);		
B4	Intabulare, drept de PROPRIETATE, dobandit prin Conventie, cota actuala 501/607 1) STANCIU RALUCA ANDREEA 2) Stanciu Filip Silviu	A1
B5	Inscrierea posesiei, drept de PROPRIETATE, dobandit prin Conventie, cota actuala 106/607 1) STANCIU RALUCA ANDREEA 2) Stanciu Filip Silviu	A1
B6	Intabulare, drept de PROPRIETATE, dobandit prin Conventie, cota actuala 1/1 1) STANCIU RALUCA ANDREEA 2) Stanciu Filip Silviu	A1.1, A1.2

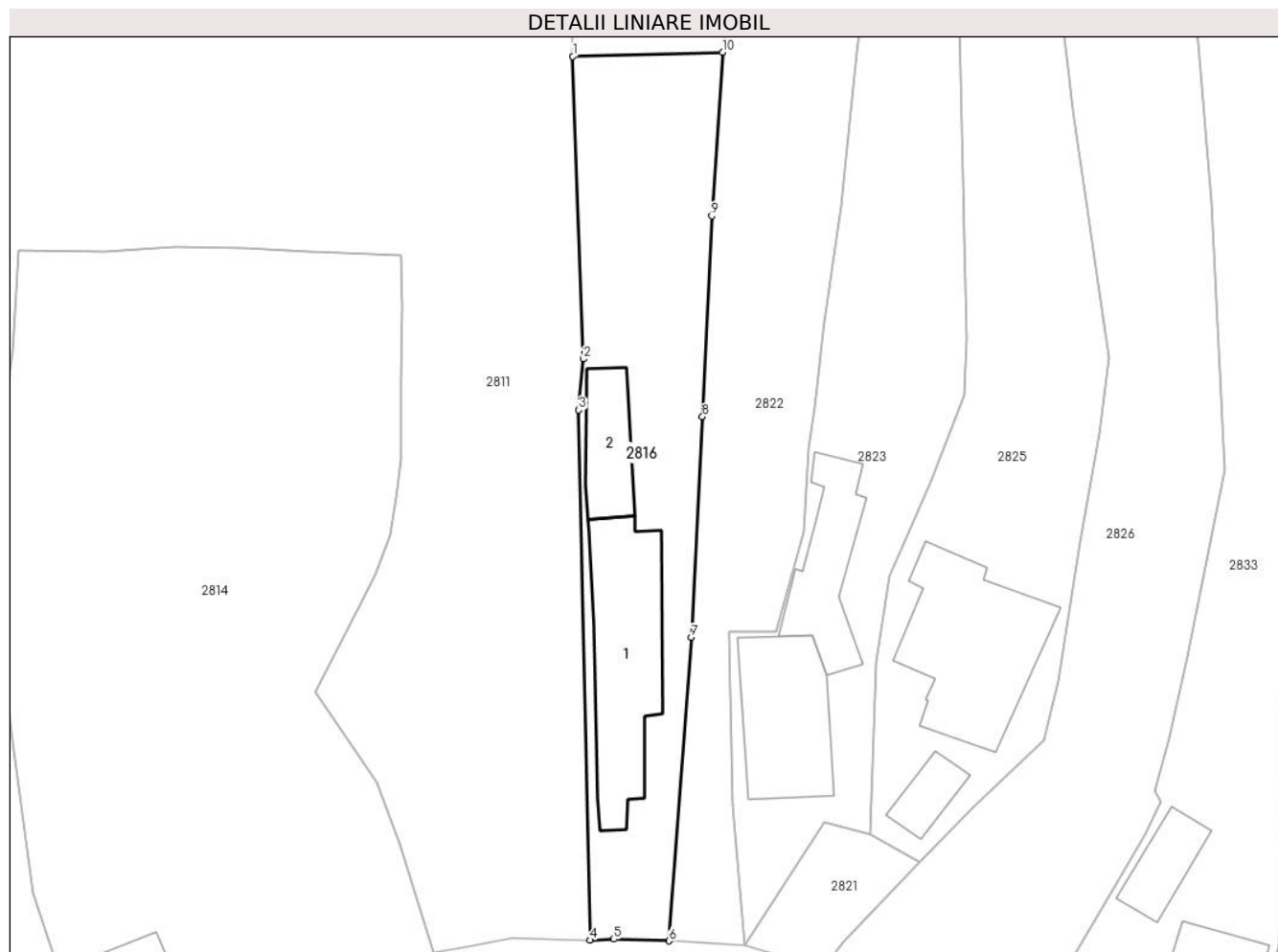
**C. Partea III. SARCINI .**

Inscrieri privind dezmembramintele dreptului de proprietate, drepturi reale de garanție și sarcini	Referințe
NU SUNT	

### Teren

Nr cadastral	Suprafața (mp)*	Observații / Referințe
21636	Din acte: 607 Masurata: 612	Din suprafata de 607 mp, suprafata de 501 mp reprezinta suprafata aflata in proprietate, iar pentru suprafata de 106 mp se va nota posesia

\* Suprafața este determinată în planul de proiecție Stereo 70.



### Date referitoare la teren

Crt	Categorie folosință	Intra vilan	Suprafața (mp)	Tarla	Parcelă	Nr. topo	Observații / Referințe
1	curți constructii	DA	360	74	4767	-	
2	arabil	DA	252	74	4768	-	

### Date referitoare la construcții

Crt	Număr	Destinație construcție	Supraf. (mp)	Situație juridică	Observații / Referințe
A1.1	21636-C1	construcții de locuințe	109	Cu acte	Nr. niveluri:2; S. construita la sol:109 mp; Locuinta
A1.2	21636-C2	construcții anexa	40	Cu acte	Nr. niveluri:1; S. construita la sol:40 mp; Anexa

### Lungime Segmente

1) Valorile lungimilor segmentelor sunt obținute din proiecție în plan.

Punct început	X / Y	Punct sfârșit	X / Y	Lungime segment (** (m))
1	553.641,681 400.809,885	2	553.642,517 400.786,454	23.446
2	553.642,517 400.786,454	3	553.642,15 400.782,495	3.976



Punct început	X / Y	Punct sfârșit	X / Y	Lungime segment (** (m)
3	553.642,15 400.782,495	4	553.643,021 400.741,426	41.078
4	553.643,021 400.741,426	5	553.644,858 400.741,508	1.839
5	553.644,858 400.741,508	6	553.649,152 400.741,376	4.296
6	553.649,152 400.741,376	7	553.650,853 400.764,886	23.572
7	553.650,853 400.764,886	8	553.651,727 400.781,984	17.12
8	553.651,727 400.781,984	9	553.652,444 400.797,536	15.569
9	553.652,444 400.797,536	10	553.653,281 400.810,212	12.704
10	553.653,281 400.810,212	1	553.641,681 400.809,885	11.605

\*\* Lungimile segmentelor sunt determinate în planul de proiecție Stereo 70 și sunt rotunjite la 1 milimetru.

\*\*\* Distanța dintre puncte este formată din segmente cumulate ce sunt mai mici decât valoarea 1 milimetru.



**DATE DESPRE IMOBILUL NR. 2817**

Oficiul de Cadastru și Publicitate Imobiliară PRAHOVA  
Biroul de Cadastru și Publicitate Imobiliară Câmpina

**A. Partea I. Descrierea imobilului**

TEREN Intravilan

Nr. CF vechi:1077

Nr. cadastral vechi:10140

Adresa: Loc. Piatra, Jud. Prahova

Nr. Crt	Nr cadastral Nr. topografic	Suprafața* (mp)	Observații / Referințe
A1	20214	460	Sector cadastral:10 Teren imprejmuit;

**B. Partea II. Proprietari și acte**

Inscrieri privitoare la dreptul de proprietate și alte drepturi reale	Referințe
<b>30138 / 19/07/2024</b>	
Act Notarial nr. 25, din 19/07/2024 emis de MERMEZE SPERANȚA-CATRINEL;	
B7	A1
Intabulare, drept de PROPRIETATEcumpărare ca bun comun, dobandit prin Conventie, cota actuala 1/1	
1) PAȚE ANGHEL-FLORIN	
2) PAȚE MONICA	

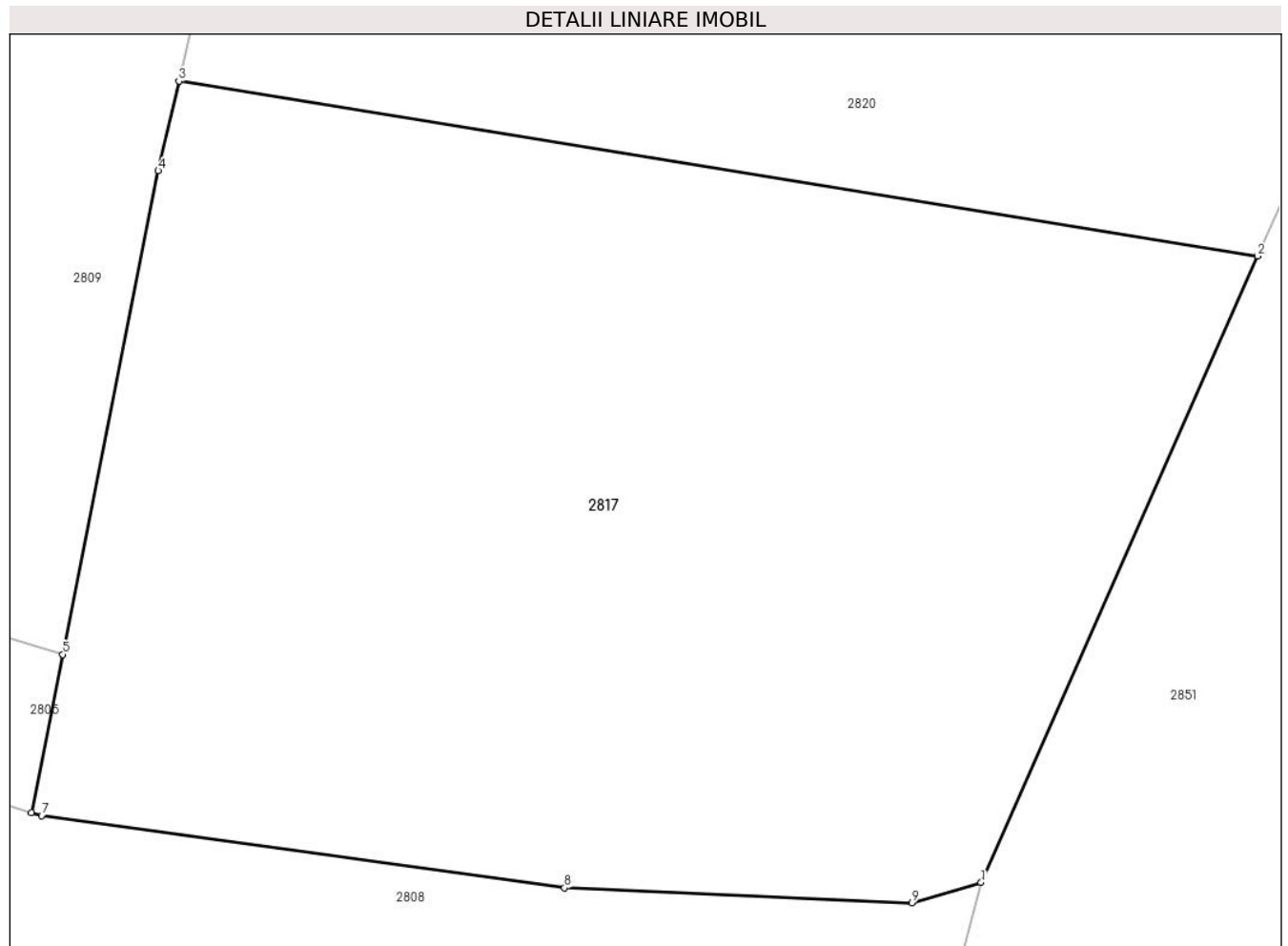
**C. Partea III. SARCINI .**

Inscrieri privind dezmembramintele dreptului de proprietate, drepturi reale de garanție și sarcini	Referințe
NU SUNT	

**Teren**

Nr cadastral	Suprafața (mp)*	Observații / Referințe
20214	460	

\* Suprafața este determinată în planul de proiecție Stereo 70.



**Date referitoare la teren**

Crt	Categorie folosință	Intra vilan	Suprafața (mp)	Tarla	Parcelă	Nr. topo	Observații / Referințe
1	faneata	DA	460	59	3990	-	

**Lungime Segmente**

1) Valorile lungimilor segmentelor sunt obținute din proiecție în plan.

Punct început	X / Y	Punct sfârșit	X / Y	Lungime segment (** (m)
1	553.659,091 400.939,613	2	553.666,0 400.955,249	17.094
2	553.666,0 400.955,249	3	553.639,039 400.959,619	27.313
3	553.639,039 400.959,619	4	553.638,526 400.957,379	2.298
4	553.638,526 400.957,379	5	553.636,137 400.945,307	12.306
5	553.636,137 400.945,307	6	553.635,356 400.941,363	4.021

Punct început	X / Y	Punct sfârșit	X / Y	Lungime segment (** (m)
6	553.635,356 400.941,363	7	553.635,611 400.941,285	0.267
7	553.635,611 400.941,285	8	553.648,676 400.939,478	13.189
8	553.648,676 400.939,478	9	553.657,362 400.939,102	8.694
9	553.657,362 400.939,102	1	553.659,091 400.939,613	1.803

\*\* Lungimile segmentelor sunt determinate în planul de proiecție Stereo 70 și sunt rotunjite la 1 milimetru.

\*\*\* Distanța dintre puncte este formată din segmente cumulate ce sunt mai mici decât valoarea 1 milimetru.



**DATE DESPRE IMOBILUL NR. 2818**

Oficiul de Cadastru și Publicitate Imobiliară PRAHOVA  
Biroul de Cadastru și Publicitate Imobiliară Câmpina

**A. Partea I. Descrierea imobilului**

TEREN Intravilan

Adresa: Loc. Draganeasa, Nr. 63, Jud. Prahova

Nr. Crt	Nr cadastral Nr. topografic	Suprafața* (mp)	Observații / Referințe
A1	21637	1.600	Sector cadastral:10 Teren imprejmuit; Din suprafata de 1600 mp, suprafata de 1320 mp reprezinta suprafata aflata in proprietate,iar pentru suprafata de 280 mp se va nota posesia

**B. Partea II. Proprietari și acte**

Inscrieri privitoare la dreptul de proprietate și alte drepturi reale		Referințe
<b>41591 / 15/09/2022</b>		
Act Notarial nr. 4574, din 14/09/2022 emis de Pop Mihaela Cristina;		
B1	Se infiinteaza cartea funciara 21637 a imobilului cu numarul cadastral 21637 / UAT Provita de Jos, rezultat din dezmembrarea imobilului cu numarul cadastral 21594 inscris in cartea funciara 21594;	A1
<b>41593 / 15/09/2022</b>		
Act Notarial nr. 4575, din 14/09/2022 emis de Pop Mihaela Cristina;		
B4	Intabulare, drept de PROPRIETATE, dobandit prin Conventie, cota actuala 1/1 1) Stanciu Filip Silviu 2) STANCIU RALUCA ANDREEA	A1

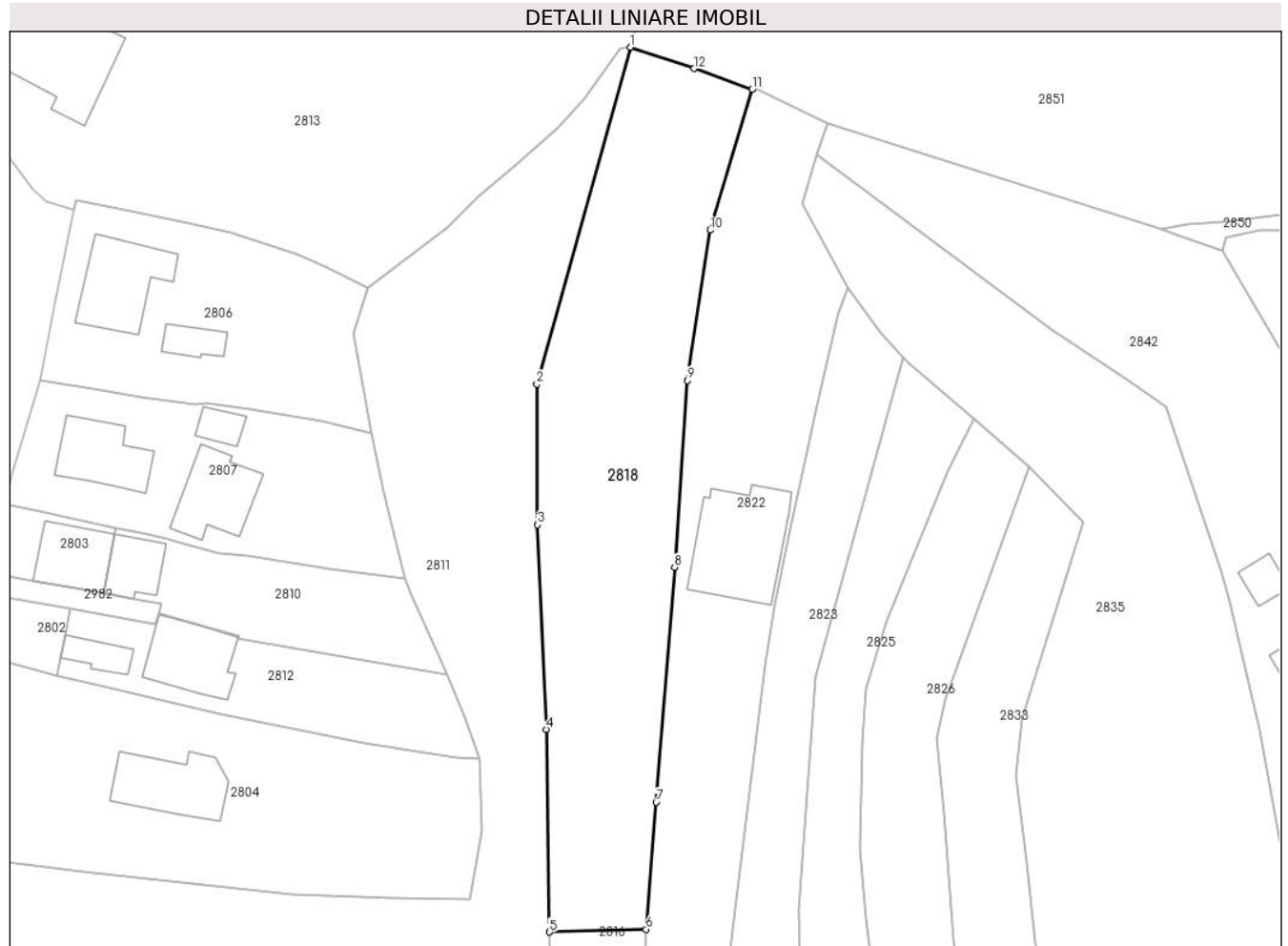
**C. Partea III. SARCINI .**

Inscrieri privind dezmembramintele dreptului de proprietate, drepturi reale de garanție și sarcini	Referințe
NU SUNT	

**Teren**

Nr cadastral	Suprafața (mp)*	Observații / Referințe
21637	1.600	Din suprafața de 1600 mp, suprafața de 1320 mp reprezintă suprafața aflată în proprietate, iar pentru suprafața de 280 mp se va nota posesia

\* Suprafața este determinată în planul de proiecție Stereo 70.



**Date referitoare la teren**

Crt	Categorie folosință	Intra vilan	Suprafața (mp)	Tarla	Parcelă	Nr. topo	Observații / Referințe
1	faneata	DA	1.600	74	4769	-	

**Lungime Segmente**

1) Valorile lungimilor segmentelor sunt obținute din proiecție în plan.

Punct început	X / Y	Punct sfârșit	X / Y	Lungime segment (** (m)
1	553.651,39 400.916,102	2	553.640,154 400.875,651	41.983
2	553.640,154 400.875,651	3	553.640,258 400.858,765	16.886
3	553.640,258 400.858,765	4	553.641,274 400.834,21	24.576
4	553.641,274 400.834,21	5	553.641,681 400.809,885	24.328
5	553.641,681 400.809,885	6	553.653,281 400.810,212	11.605



Punct început	X / Y	Punct sfârșit	X / Y	Lungime segment (** (m)
6	553.653,281 400.810,212	7	553.654,49 400.825,465	15.301
7	553.654,49 400.825,465	8	553.656,71 400.853,666	28.288
8	553.656,71 400.853,666	9	553.658,226 400.876,066	22.451
9	553.658,226 400.876,066	10	553.660,975 400.894,144	18.286
10	553.660,975 400.894,144	11	553.666,029 400.911,043	17.638
11	553.666,029 400.911,043	12	553.659,024 400.913,532	7.434
12	553.659,024 400.913,532	1	553.651,39 400.916,102	8.055

\*\* Lungimile segmentelor sunt determinate în planul de proiecție Stereo 70 și sunt rotunjite la 1 milimetru.

\*\*\* Distanța dintre puncte este formată din segmente cumulate ce sunt mai mici decât valoarea 1 milimetru.



**DATE DESPRE IMOBILUL NR. 2819**

Oficiul de Cadastru și Publicitate Imobiliară PRAHOVA  
Biroul de Cadastru și Publicitate Imobiliară Câmpina

**A. Partea I. Descrierea imobilului**

TEREN Intravilan

Adresa: Loc. Piatra, Jud. Prahova

Nr. Crt	Nr cadastral Nr. topografic	Suprafața* (mp)	Observații / Referințe
A1		2.216	Sector cadastral:10 Teren imprejmuit;

**B. Partea II. Proprietari și acte**

Inscrieri privitoare la dreptul de proprietate și alte drepturi reale		Referințe
/		
Act Normativ nr. 7, din 13/03/1996 emis de Parlamentul României (lege);		
B1	Inscrierea posesiei, drept de PROPRIETATE, dobandit prin Lege, cota actuala 1/1 1) NEIDENTIFICAT NEIDENTIFICAT	A1
Act Normativ nr. 7, din 13/03/1996 emis de Parlamentul României, (art.13); (lege);		
B2	Se noteaza mentiunea de proprietar neidentificat.	A1

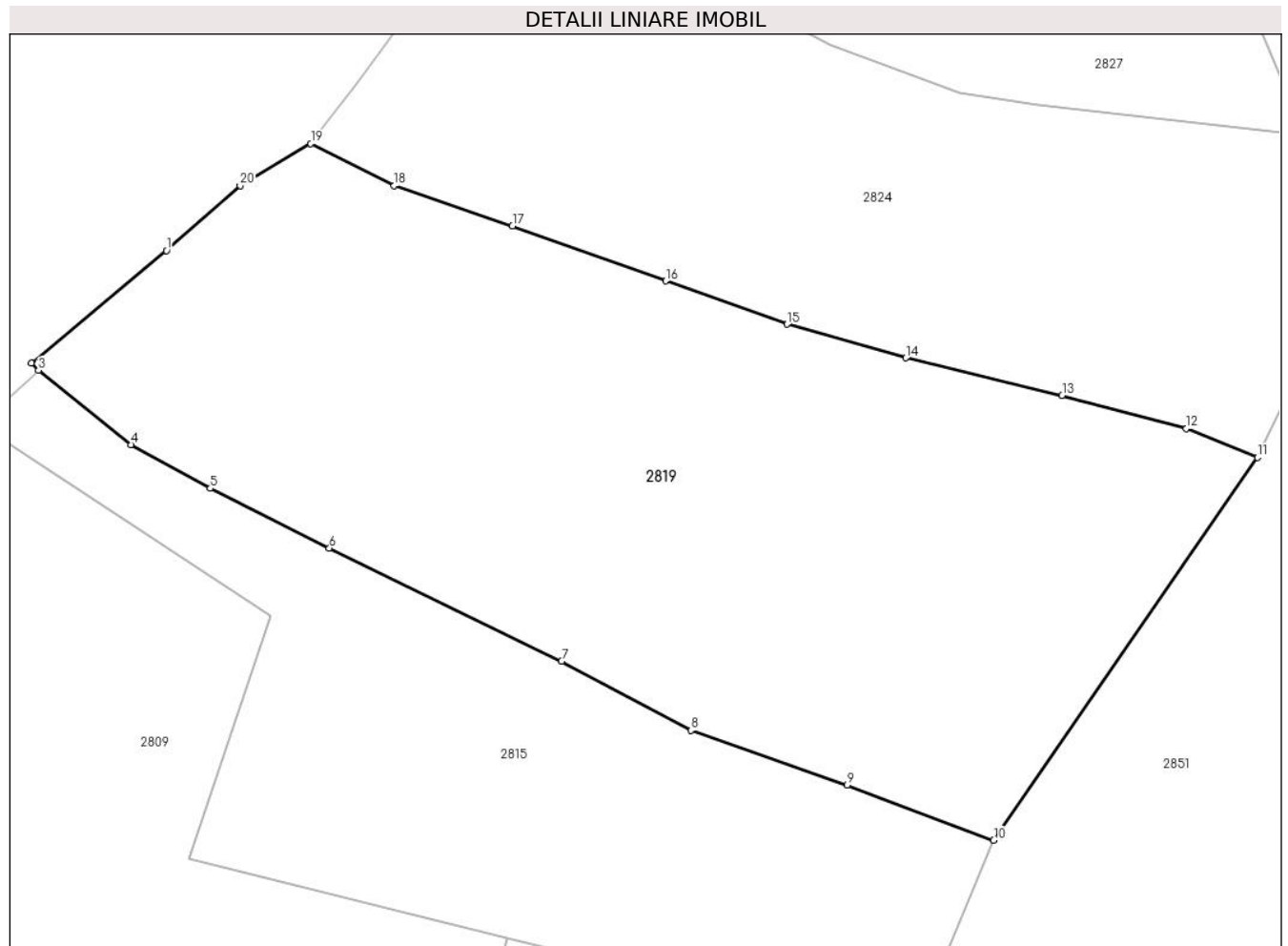
**C. Partea III. SARCINI .**

Inscrieri privind dezmembramintele dreptului de proprietate, drepturi reale de garanție și sarcini	Referințe
NU SUNT	

**Teren**

Nr cadastral	Suprafața (mp)*	Observații / Referințe
	2.216	

\* Suprafața este determinată în planul de proiecție Stereo 70.



**Date referitoare la teren**

Crt	Categorie folosință	Intravilan	Suprafața (mp)	Tarla	Parcelă	Nr. topo	Observații / Referințe
1	curți constructii	DA	800	59	4000	-	
2	faneata	DA	1.416	59	3998, 3999	-	

**Lungime Segmente**

1) Valorile lungimilor segmentelor sunt obținute din proiecție în plan.

Punct început	X / Y	Punct sfârșit	X / Y	Lungime segment (** (m)
1	553.617,946 401.026,555	2	553.608,056 401.018,338	12.858
2	553.608,056 401.018,338	3	553.608,567 401.017,795	0.746
3	553.608,567 401.017,795	4	553.615,339 401.012,353	8.688
4	553.615,339 401.012,353	5	553.621,166 401.009,153	6.648

Punct început	X / Y	Punct sfârşit	X / Y	Lungime segment (** (m)
5	553.621,166 401.009,153	6	553.629,886 401.004,787	9.752
6	553.629,886 401.004,787	7	553.646,907 400.996,514	18.925
7	553.646,907 400.996,514	8	553.656,393 400.991,452	10.752
8	553.656,393 400.991,452	9	553.667,838 400.987,437	12.129
9	553.667,838 400.987,437	10	553.678,576 400.983,386	11.477
10	553.678,576 400.983,386	11	553.697,906 401.011,411	34.045
11	553.697,906 401.011,411	12	553.692,693 401.013,545	5.633
12	553.692,693 401.013,545	13	553.683,588 401.015,964	9.421
13	553.683,588 401.015,964	14	553.672,136 401.018,702	11.775
14	553.672,136 401.018,702	15	553.663,429 401.021,171	9.05
15	553.663,429 401.021,171	16	553.654,527 401.024,34	9.449
16	553.654,527 401.024,34	17	553.643,304 401.028,359	11.921
17	553.643,304 401.028,359	18	553.634,628 401.031,304	9.162
18	553.634,628 401.031,304	19	553.628,524 401.034,39	6.84
19	553.628,524 401.034,39	20	553.623,342 401.031,304	6.031
20	553.623,342 401.031,304	1	553.617,946 401.026,555	7.188

\*\* Lungimile segmentelor sunt determinate în planul de proiecţie Stereo 70 şi sunt rotunjite la 1 milimetru.

\*\*\* Distanţa dintre puncte este formată din segmente cumulate ce sunt mai mici decât valoarea 1 milimetru.



**DATE DESPRE IMOBILUL NR. 2820**

Oficiul de Cadastru și Publicitate Imobiliară PRAHOVA  
Biroul de Cadastru și Publicitate Imobiliară Câmpina

**A. Partea I. Descrierea imobilului**

TEREN Intravilan

Nr. CF vechi:1078

Nr. cadastral vechi:10141

Adresa: Loc. Piatra, Jud. Prahova

Nr. Crt	Nr cadastral Nr. topografic	Suprafața* (mp)	Observații / Referințe
A1	20215	460	Sector cadastral:10 Teren imprejmuit;

**B. Partea II. Proprietari și acte**

Inscrieri privitoare la dreptul de proprietate și alte drepturi reale	Referințe
<b>51260 / 10/11/2022</b>	
Act Notarial nr. 3470, din 09/11/2022 emis de Bratu-Gheorghe Catalina Mihaela;	
B8	A1
Intabulare, drept de PROPRIETATEcumparare ca bun propriu, dobandit prin Conventie, cota actuala 1/1	
1) BĂLAN IOAN	

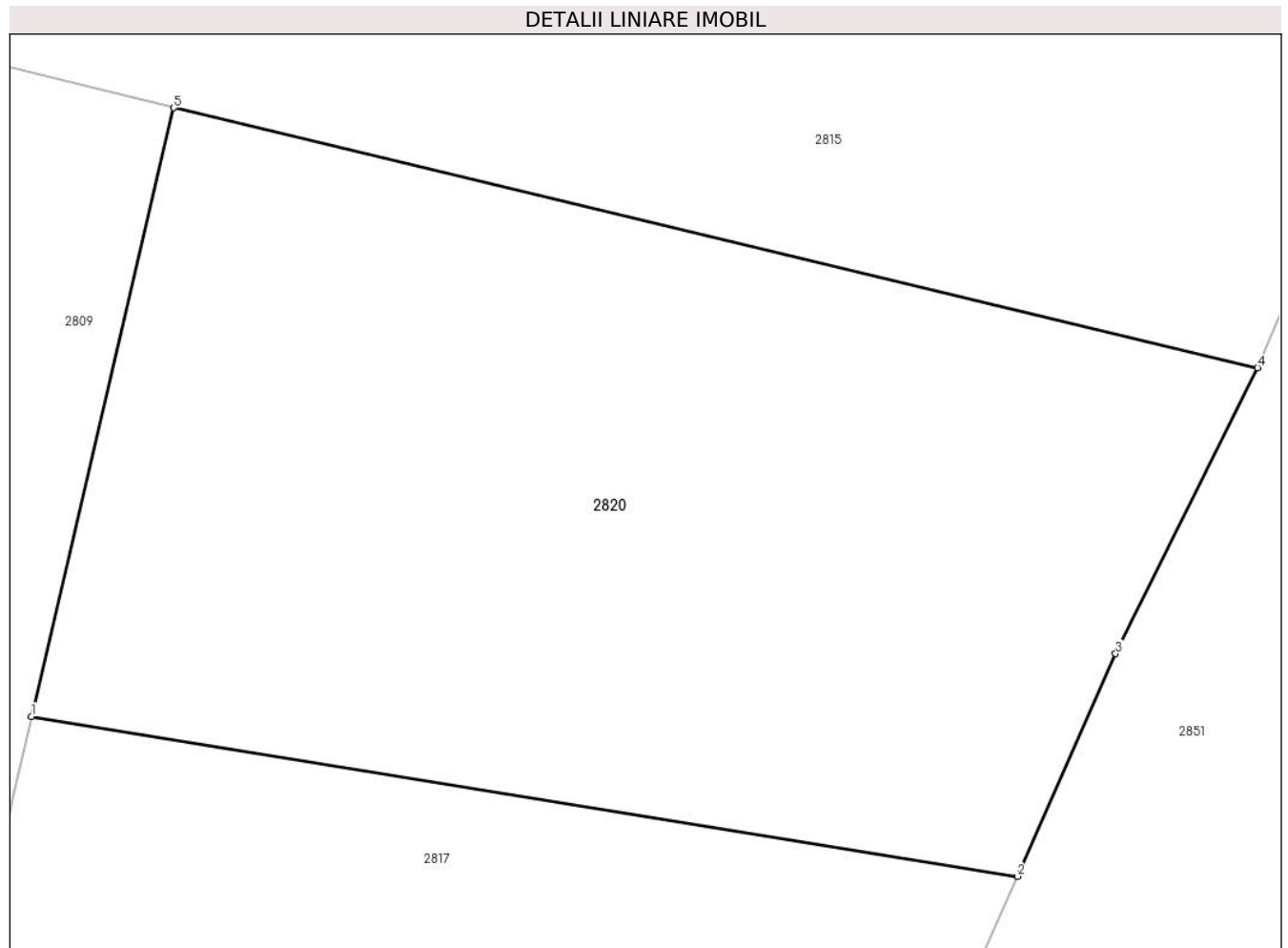
**C. Partea III. SARCINI .**

Inscrieri privind dezmembramintele dreptului de proprietate, drepturi reale de garanție și sarcini	Referințe
NU SUNT	

**Teren**

Nr cadastral	Suprafața (mp)*	Observații / Referințe
20215	460	

\* Suprafața este determinată în planul de proiecție Stereo 70.



**Date referitoare la teren**

Crt	Categorie folosință	Intra vilan	Suprafața (mp)	Tarla	Parcelă	Nr. topo	Observații / Referințe
1	faneata	DA	460	59	3990	-	

**Lungime Segmente**

1) Valorile lungimilor segmentelor sunt obținute din proiecție în plan.

Punct început	X / Y	Punct sfârșit	X / Y	Lungime segment (** (m)
1	553.639,039 400.959,619	2	553.666,0 400.955,249	27.313
2	553.666,0 400.955,249	3	553.668,686 400.961,328	6.646
3	553.668,686 400.961,328	4	553.672,568 400.969,135	8.719
4	553.672,568 400.969,135	5	553.642,927 400.976,238	30.48
5	553.642,927 400.976,238	1	553.639,039 400.959,619	17.068



**\*\* Lungimile segmentelor sunt determinate în planul de proiecție Stereo 70 și sunt rotunjite la 1 milimetru.**

**\*\*\* Distanța dintre puncte este formată din segmente cumulate ce sunt mai mici decât valoarea 1 milimetru.**



**DATE DESPRE IMOBILUL NR. 2821**

Oficiul de Cadastru și Publicitate Imobiliară PRAHOVA  
Biroul de Cadastru și Publicitate Imobiliară Câmpina

**A. Partea I. Descrierea imobilului**

TEREN Intravilan

Adresa: Loc. Draganeasa, Nr. 62, Jud. Prahova

Nr. Crt	Nr cadastral Nr. topografic	Suprafața* (mp)	Observații / Referințe
A1	21300	77	Sector cadastral:10 Teren imprejmuit;

**B. Partea II. Proprietari și acte**

Inscrieri privitoare la dreptul de proprietate și alte drepturi reale		Referințe
<b>16747 / 26/07/2017</b>		
Act Notarial nr. 2502, din 19/07/2017 emis de NP VASILE SAVULESCU;		
B4	Intabulare, drept de PROPRIETATE, dobandit prin Conventie, cota actuala 1/2 1) ZAMFIRESCU CIPRIAN-CONSTANTIN 2) ZAMFIRESCU NICOLETA	A1
Act Notarial nr. 2503, din 19/07/2017 emis de NP VASILE SAVULESCU;		
B5	Intabulare, drept de PROPRIETATE, dobandit prin Conventie, cota actuala 1/2 1) TOCITU MIHAELA 2) TOCITU VLADIMIR-VASILE	A1

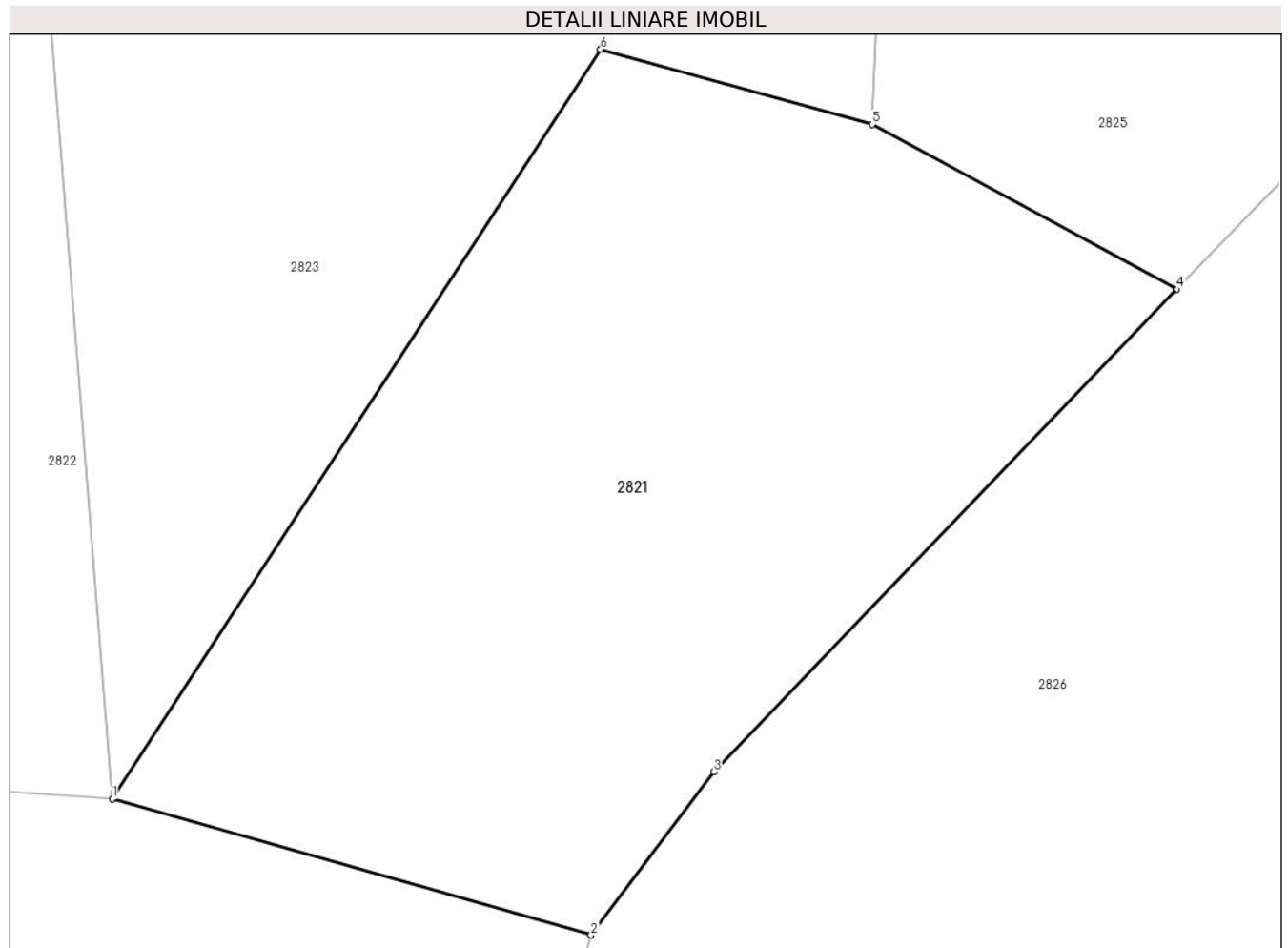
**C. Partea III. SARCINI .**

Inscrieri privind dezmembramintele dreptului de proprietate, drepturi reale de garanție și sarcini	Referințe
NU SUNT	

**Teren**

Nr cadastral	Suprafața (mp)*	Observații / Referințe
21300	77	

\* Suprafața este determinată în planul de proiecție Stereo 70.



**Date referitoare la teren**

Crt	Categorie folosință	Intravilan	Suprafața (mp)	Tarla	Parcelă	Nr. topo	Observații / Referințe
1	curți constructii	DA	77	74	4763	-	

**Lungime Segmente**

1) Valorile lungimilor segmentelor sunt obținute din proiecție în plan.

Punct început	X / Y	Punct sfârșit	X / Y	Lungime segment (** (m)
1	553.654,963 400.740,994	2	553.661,083 400.739,256	6.362
2	553.661,083 400.739,256	3	553.662,65 400.741,34	2.607
3	553.662,65 400.741,34	4	553.668,57 400.747,498	8.542
4	553.668,57 400.747,498	5	553.664,68 400.749,602	4.423
5	553.664,68 400.749,602	6	553.661,206 400.750,562	3.604

Punct început	X / Y	Punct sfârșit	X / Y	Lungime segment (** (m)
6	553.661,206 400.750,562	1	553.654,963 400.740,994	11.424

\*\* Lungimile segmentelor sunt determinate în planul de proiecție Stereo 70 și sunt rotunjite la 1 milimetru.

\*\*\* Distanța dintre puncte este formată din segmente cumulate ce sunt mai mici decât valoarea 1 milimetru.



**DATE DESPRE IMOBILUL NR. 2822**

Oficiul de Cadastru și Publicitate Imobiliară PRAHOVA  
Biroul de Cadastru și Publicitate Imobiliară Câmpina

**A. Partea I. Descrierea imobilului**

TEREN Intravilan

Adresa: Loc. Draganeasa, Nr. 62A, Jud. Prahova

Nr. Crt	Nr cadastral Nr. topografic	Suprafața* (mp)	Observații / Referințe
A1	20685	1.773	Sector cadastral:10 Teren imprejmuit;

**Construcții**

Crt	Nr cadastral Nr. topografic	Adresa	Observații / Referințe
A1.1	20685-C1	Loc. Draganeasa, Nr. 62A, Jud. Prahova	Nr. niveluri:3; S. construita la sol:133 mp; LOCUINTA, D+P+1, Scd=308 mp, ANUL EDIFICARII 2015

**B. Partea II. Proprietari și acte**

Inscrieri privitoare la dreptul de proprietate și alte drepturi reale		Referințe
<b>19662 / 08/12/2011</b>		
Act Notarial nr. 3712, din 06/12/2011 emis de NP POP MIHAELA CRISTINA;		
B1	Intabulare, drept de PROPRIETATE cumparare ca bun comun, dobandit prin Conventie, cota actuala 1/1 1) STANCIU FILIP SILVIU 2) STANCIU RALUCA ANDREEA	A1
<b>5878 / 19/02/2024</b>		
Act Administrativ nr. 1067, din 16/02/2024 emis de PRIMARIA COMUNEI PROVITA DE JOS (act administrativ nr 764 din 05.02.2024, emis de PRIMARIA COMUNEI PROVITA DE JOS; act administrativ nr 513 din 29.01.2024, emis de PRIMARIA COMUNEI PROVITA DE JOS; act administrativ nr 17424 din 02.11.2011, emis de OCPI PRAHOVA);		
B2	se actualizeaza informatiile cadastrale in sensul schimbarii categoriei de folosinta a imobilului in teren curti constructii de 1168 mp si teren faneata de 605 mp conform documentatiei tehnice avizate	A1
B3	se actualizeaza informatiile cadastrale in sensul ca adresa actuala a imobilului este com Provița de Jos, sat Draganeasa, Nr. 62A, Jud. Prahova conform documentatiei tehnice avizate	A1
B4	Intabulare, drept de PROPRIETATE, dobandit prin Construire, cota actuala 1/1 1) STANCIU FILIP SILVIU 2) STANCIU RALUCA ANDREEA	A1.1

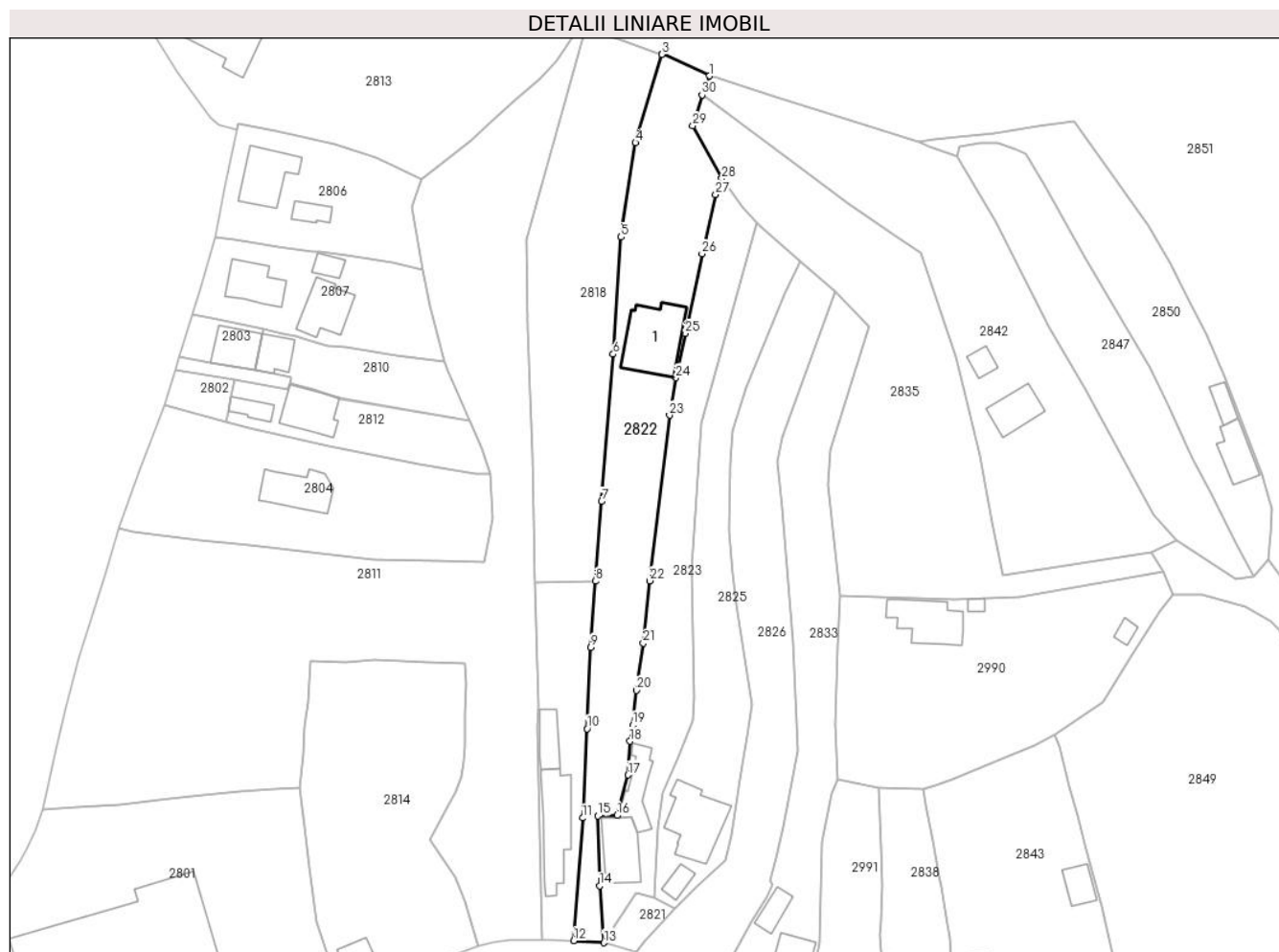
**C. Partea III. SARCINI .**

Inscrieri privind dezmembramintele dreptului de proprietate, drepturi reale de garanție și sarcini	Referințe
NU SUNT	

### Teren

Nr cadastral	Suprafața (mp)*	Observații / Referințe
20685	1.773	

\* Suprafața este determinată în planul de proiecție Stereo 70.



### Date referitoare la teren

Crt	Categorie folosință	Intra vilan	Suprafața (mp)	Tarla	Parcelă	Nr. topo	Observații / Referințe
1	curți constructii	DA	1.168	74	4766,4765	-	
2	faneata	DA	605	74	4765	-	

### Date referitoare la construcții

Crt	Număr	Destinație construcție	Supraf. (mp)	Situație juridică	Observații / Referințe
A1.1	20685-C1	construcții de locuințe	133	Cu acte	Nr. niveluri:3; S. construita la sol:133 mp; LOCUINTA, D+P+1, Scd=308 mp, ANUL EDIFICARII 2015

### Lungime Segmente

1) Valorile lungimilor segmentelor sunt obținute din proiecție în plan.

Punct început	X / Y	Punct sfârșit	X / Y	Lungime segment (** (m))
1	553.675,119 400.906,921	2	553.666,097 400.911,271	10.016
3	553.666,029 400.911,043	4	553.660,975 400.894,144	17.638

Punct început	X / Y	Punct sfârșit	X / Y	Lungime segment (** (m))
2	553.666,097 400.911,271	3	553.666,029 400.911,043	0.238
4	553.660,975 400.894,144	5	553.658,226 400.876,066	18.286



Punct început	X / Y	Punct sfârșit	X / Y	Lungime segment (** (m)
5	553.658,226 400.876,066	6	553.656,71 400.853,666	22.451
7	553.654,49 400.825,465	8	553.653,281 400.810,212	15.301
9	553.652,444 400.797,536	10	553.651,727 400.781,984	15.569
11	553.650,853 400.764,886	12	553.649,152 400.741,376	23.572
13	553.654,963 400.740,994	14	553.654,092 400.751,871	10.912
15	553.653,79 400.765,285	16	553.657,448 400.765,363	3.659
17	553.659,555 400.773,112	18	553.659,928 400.779,562	6.461
19	553.660,456 400.782,673	20	553.661,143 400.789,31	6.672
21	553.662,48 400.798,341	22	553.663,679 400.810,277	11.996
23	553.667,513 400.841,97	24	553.668,686 400.849,158	7.283
25	553.670,487 400.857,646	26	553.673,728 400.872,872	15.567
27	553.676,343 400.884,21	28	553.677,488 400.887,27	3.267
29	553.671,983 400.897,363	30	553.673,724 400.903,262	6.151

Punct început	X / Y	Punct sfârșit	X / Y	Lungime segment (** (m)
6	553.656,71 400.853,666	7	553.654,49 400.825,465	28.288
8	553.653,281 400.810,212	9	553.652,444 400.797,536	12.704
10	553.651,727 400.781,984	11	553.650,853 400.764,886	17.12
12	553.649,152 400.741,376	13	553.654,963 400.740,994	5.824
14	553.654,092 400.751,871	15	553.653,79 400.765,285	13.417
16	553.657,448 400.765,363	17	553.659,555 400.773,112	8.03
18	553.659,928 400.779,562	19	553.660,456 400.782,673	3.155
20	553.661,143 400.789,31	21	553.662,48 400.798,341	9.129
22	553.663,679 400.810,277	23	553.667,513 400.841,97	31.924
24	553.668,686 400.849,158	25	553.670,487 400.857,646	8.677
26	553.673,728 400.872,872	27	553.676,343 400.884,21	11.636
28	553.677,488 400.887,27	29	553.671,983 400.897,363	11.497
30	553.673,724 400.903,262	1	553.675,119 400.906,921	3.916

\*\* Lungimile segmentelor sunt determinate în planul de proiecție Stereo 70 și sunt rotunjite la 1 milimetru.

\*\*\* Distanța dintre puncte este formată din segmente cumulate ce sunt mai mici decât valoarea 1 milimetru.



**DATE DESPRE IMOBILUL NR. 2823**

Oficiul de Cadastru și Publicitate Imobiliară PRAHOVA  
Biroul de Cadastru și Publicitate Imobiliară Câmpina

**A. Partea I. Descrierea imobilului**

TEREN Intravilan

Adresa: Loc. Draganeasa, Nr. 62, Jud. Prahova

Nr. Crt	Nr cadastral Nr. topografic	Suprafața* (mp)	Observații / Referințe
A1	21301	Din acte: 1.179 Masurata: 1.180	Sector cadastral:10 Teren imprejmuit;

**Construcții**

Crt	Nr cadastral Nr. topografic	Adresa	Observații / Referințe
A1.1	21301-C1	Loc. Draganeasa, Nr. 62, Jud. Prahova	Nr. niveluri:2; S. construita la sol:83 mp; Locuinta
A1.2	21301-C2	Loc. Draganeasa, Nr. 62, Jud. Prahova	Nr. niveluri:1; S. construita la sol:60 mp; Anexa

**B. Partea II. Proprietari și acte**

Inscrieri privitoare la dreptul de proprietate și alte drepturi reale		Referințe
<b>16744 / 26/07/2017</b>		
Act Notarial nr. 2502, din 19/07/2017 emis de NP VASILE SAVULESCU;		
B4	Intabulare, drept de PROPRIETATE, dobândit prin Conventie, cota actuala 1/1 1) ZAMFIRESCU CIPRIAN-CONSTANTIN 2) ZAMFIRESCU NICOLETA	A1, A1.1, A1.2

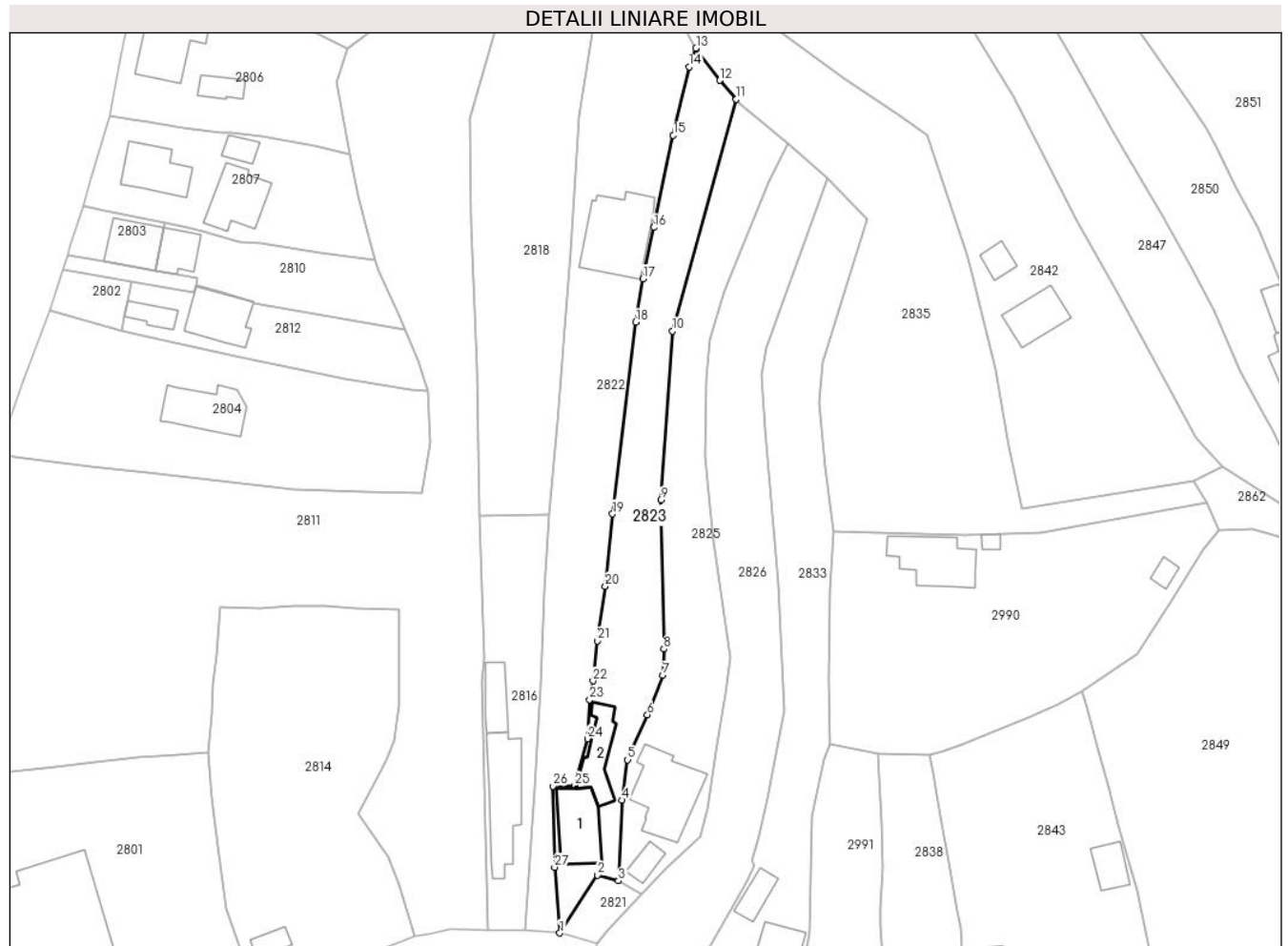
**C. Partea III. SARCINI .**

Inscrieri privind dezmembramintele dreptului de proprietate, drepturi reale de garanție și sarcini	Referințe
NU SUNT	

**Teren**

Nr cadastral	Suprafața (mp)*	Observații / Referințe
21301	Din acte: 1.179 Masurata: 1.180	

\* Suprafața este determinată în planul de proiecție Stereo 70.



**Date referitoare la teren**

Crt	Categorie folosință	Intra vilan	Suprafața (mp)	Tarla	Parcelă	Nr. topo	Observații / Referințe
1	curți constructii	DA	421	74	4763	-	
2	faneata	DA	759	74	4764	-	

**Date referitoare la construcții**

Crt	Număr	Destinație construcție	Supraf. (mp)	Situație juridică	Observații / Referințe
A1.1	21301-C1	construcții de locuințe	83	Cu acte	Nr. niveluri:2; S. construita la sol:83 mp; Locuinta
A1.2	21301-C2	construcții anexa	60	Cu acte	Nr. niveluri:1; S. construita la sol:60 mp; Anexa

**Lungime Segmente**

1) Valorile lungimilor segmentelor sunt obținute din proiecție în plan.

Punct început	X / Y	Punct sfârșit	X / Y	Lungime segment (** (m)	Punct început	X / Y	Punct sfârșit	X / Y	Lungime segment (** (m)
1	553.654,963 400.740,994	2	553.661,206 400.750,562	11.424	2	553.661,206 400.750,562	3	553.664,68 400.749,602	3.604
3	553.664,68 400.749,602	4	553.665,224 400.762,955	13.364	4	553.665,224 400.762,955	5	553.666,162 400.769,627	6.737

Punct început	X / Y	Punct sfârșit	X / Y	Lungime segment (** (m)
5	553.666,162 400.769,627	6	553.669,441 400.777,057	8.121
7	553.672,035 400.783,619	8	553.672,172 400.787,945	4.328
9	553.671,663 400.812,597	10	553.673,601 400.840,524	27.994
11	553.684,148 400.878,86	12	553.681,424 400.881,94	4.113
13	553.677,488 400.887,27	14	553.676,343 400.884,21	3.267
15	553.673,728 400.872,872	16	553.670,487 400.857,646	15.567
17	553.668,686 400.849,158	18	553.667,513 400.841,97	7.283
19	553.663,679 400.810,277	20	553.662,48 400.798,341	11.996
21	553.661,143 400.789,31	22	553.660,456 400.782,673	6.672
23	553.659,928 400.779,562	24	553.659,555 400.773,112	6.461
25	553.657,448 400.765,363	26	553.653,79 400.765,285	3.659
27	553.654,092 400.751,871	1	553.654,963 400.740,994	10.912

Punct început	X / Y	Punct sfârșit	X / Y	Lungime segment (** (m)
6	553.669,441 400.777,057	7	553.672,035 400.783,619	7.056
8	553.672,172 400.787,945	9	553.671,663 400.812,597	24.657
10	553.673,601 400.840,524	11	553.684,148 400.878,86	39.76
12	553.681,424 400.881,94	13	553.677,488 400.887,27	6.625
14	553.676,343 400.884,21	15	553.673,728 400.872,872	11.636
16	553.670,487 400.857,646	17	553.668,686 400.849,158	8.677
18	553.667,513 400.841,97	19	553.663,679 400.810,277	31.924
20	553.662,48 400.798,341	21	553.661,143 400.789,31	9.129
22	553.660,456 400.782,673	23	553.659,928 400.779,562	3.155
24	553.659,555 400.773,112	25	553.657,448 400.765,363	8.03
26	553.653,79 400.765,285	27	553.654,092 400.751,871	13.417

\*\* Lungimile segmentelor sunt determinate în planul de proiecție Stereo 70 și sunt rotunjite la 1 milimetru.

\*\*\* Distanța dintre puncte este formată din segmente cumulate ce sunt mai mici decât valoarea 1 milimetru.



**DATE DESPRE IMOBILUL NR. 2824**

Oficiul de Cadastru și Publicitate Imobiliară PRAHOVA  
Biroul de Cadastru și Publicitate Imobiliară Câmpina

**A. Partea I. Descrierea imobilului**

TEREN Intravilan

Adresa: Loc. Piatra, Jud. Prahova

Nr. Crt	Nr cadastral Nr. topografic	Suprafața* (mp)	Observații / Referințe
A1		Din acte: 1.600 Masurata: 1.531	Sector cadastral:10 Teren imprejmuit;

**B. Partea II. Proprietari și acte**

Inscrieri privitoare la dreptul de proprietate și alte drepturi reale		Referințe
/		
Act Notarial nr. 260, din 27/03/1997 emis de NP IVAN MIHAELA (certificat de mostenitor);		
B1	Intabulare, drept de PROPRIETATE, dobandit prin Succesiune, cota actuala 1/1 1) PASCU VICTOR	A1

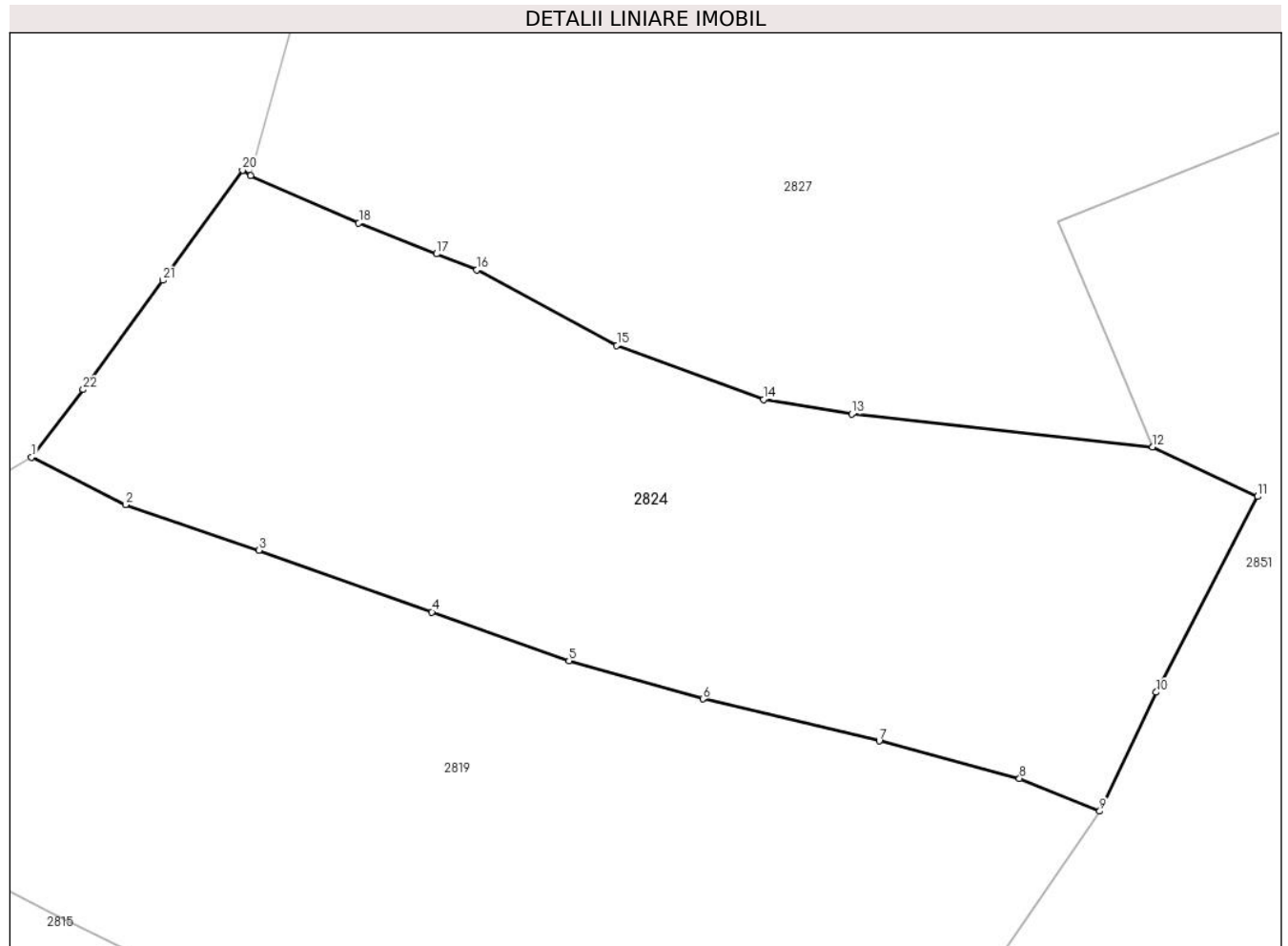
**C. Partea III. SARCINI .**

Inscrieri privind dezmembramintele dreptului de proprietate, drepturi reale de garanție și sarcini	Referințe
NU SUNT	

**Teren**

Nr cadastral	Suprafața (mp)*	Observații / Referințe
	Din acte: 1.600 Masurata: 1.531	

\* Suprafața este determinată în planul de proiecție Stereo 70.



**Date referitoare la teren**

Crt	Categorie folosință	Intra vilan	Suprafața (mp)	Tarla	Parcelă	Nr. topo	Observații / Referințe
1	faneata	DA	1.531	59	4001, 4002	-	

**Lungime Segmente**

1) Valorile lungimilor segmentelor sunt obținute din proiecție în plan.

Punct început	X / Y	Punct sfârșit	X / Y	Lungime segment (** (m)
1	553.628,524 401.034,39	2	553.634,628 401.031,304	6.84
3	553.643,304 401.028,359	4	553.654,527 401.024,34	11.921
5	553.663,429 401.021,171	6	553.672,136 401.018,702	9.05
7	553.683,588 401.015,964	8	553.692,693 401.013,545	9.421
9	553.697,906 401.011,411	10	553.701,578 401.019,131	8.549

Punct început	X / Y	Punct sfârșit	X / Y	Lungime segment (** (m)
2	553.634,628 401.031,304	3	553.643,304 401.028,359	9.162
4	553.654,527 401.024,34	5	553.663,429 401.021,171	9.449
6	553.672,136 401.018,702	7	553.683,588 401.015,964	11.775
8	553.692,693 401.013,545	9	553.697,906 401.011,411	5.633
10	553.701,578 401.019,131	11	553.708,152 401.031,844	14.312



Punct început	X / Y	Punct sfârșit	X / Y	Lungime segment (** (m)
11	553.708,152 401.031,844	12	553.701,326 401.035,044	7.539
13	553.681,798 401.037,19	14	553.676,076 401.038,138	5.8
15	553.666,539 401.041,648	16	553.657,45 401.046,552	10.328
17	553.654,838 401.047,596	18	553.649,783 401.049,599	5.437
19	553.642,757 401.052,667	20	553.642,234 401.053,033	0.638
21	553.637,06 401.045,873	22	553.631,89 401.038,776	8.78

Punct început	X / Y	Punct sfârșit	X / Y	Lungime segment (** (m)
12	553.701,326 401.035,044	13	553.681,798 401.037,19	19.646
14	553.676,076 401.038,138	15	553.666,539 401.041,648	10.162
16	553.657,45 401.046,552	17	553.654,838 401.047,596	2.813
18	553.649,783 401.049,599	19	553.642,757 401.052,667	7.667
20	553.642,234 401.053,033	21	553.637,06 401.045,873	8.834
22	553.631,89 401.038,776	1	553.628,524 401.034,39	5.529

\*\* Lungimile segmentelor sunt determinate în planul de proiecție Stereo 70 și sunt rotunjite la 1 milimetru.

\*\*\* Distanța dintre puncte este formată din segmente cumulate ce sunt mai mici decât valoarea 1 milimetru.



**DATE DESPRE IMOBILUL NR. 2825**

Oficiul de Cadastru și Publicitate Imobiliară PRAHOVA  
Biroul de Cadastru și Publicitate Imobiliară Câmpina

**A. Partea I. Descrierea imobilului**

TEREN Intravilan

Adresa: Loc. Draganeasa, Nr. 62, Jud. Prahova

Nr. Crt	Nr cadastral Nr. topografic	Suprafața* (mp)	Observații / Referințe
A1	21302	1.179	Sector cadastral:10 Teren imprejmuit;

**Construcții**

Crt	Nr cadastral Nr. topografic	Adresa	Observații / Referințe
A1.1	21302-C1	Loc. Draganeasa, Nr. 62, Jud. Prahova	Nr. niveluri:2; S. construita la sol:120 mp; Locuinta
A1.2	21302-C2	Loc. Draganeasa, Nr. 62, Jud. Prahova	Nr. niveluri:1; S. construita la sol:21 mp; Anexa

**B. Partea II. Proprietari și acte**

Inscrieri privitoare la dreptul de proprietate și alte drepturi reale		Referințe
<b>16740 / 26/07/2017</b>		
Act Notarial nr. 2503, din 19/07/2017 emis de NP VASILE SAVULESCU;		
B4	Intabulare, drept de PROPRIETATE, dobandit prin Conventie, cota actuala 1/1 1) TOCITU MIHAELA 2) TOCITU VLADIMIR-VASILE	A1, A1.1, A1.2

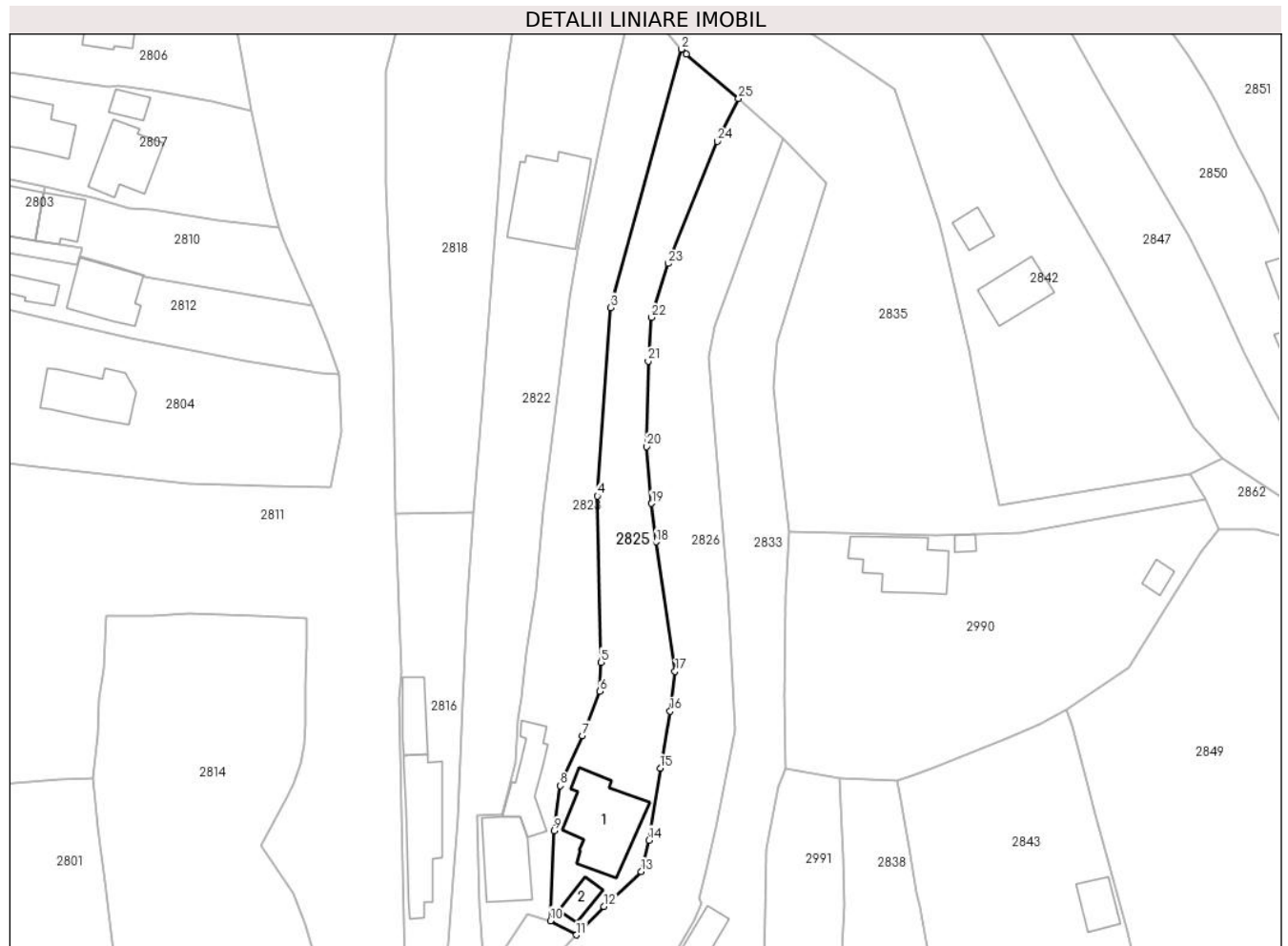
**C. Partea III. SARCINI**

Inscrieri privind dezmembramintele dreptului de proprietate, drepturi reale de garanție și sarcini		Referințe
<b>16740 / 26/07/2017</b>		
Act Notarial nr. 2503, din 19/07/2017 emis de NP VASILE SAVULESCU;		
C1	Intabulare, drept de UZUFRACT VIAGER, dobandit prin Conventie, cota actuala 1/1, cota initiala 1/1 1) ZAMFIRESCU EMILIAN 2) ZAMFIRESCU ADRIANA	A1, A1.1, A1.2

**Teren**

Nr cadastral	Suprafața (mp)*	Observații / Referințe
21302	1.179	

\* Suprafața este determinată în planul de proiecție Stereo 70.



**Date referitoare la teren**

Crt	Categorie folosință	Intravilan	Suprafața (mp)	Tarla	Parcelă	Nr. topo	Observații / Referințe
1	curți constructii	DA	471	74	4763	-	
2	faneata	DA	708	74	4764	-	

**Date referitoare la construcții**

Crt	Număr	Destinație construcție	Supraf. (mp)	Situație juridică	Observații / Referințe
A1.1	21302-C1	construcții de locuințe	120	Cu acte	Nr. niveluri:2; S. construita la sol:120 mp; Locuinta
A1.2	21302-C2	construcții anexa	21	Cu acte	Nr. niveluri:1; S. construita la sol:21 mp; Anexa

**Lungime Segmente**

1) Valorile lungimilor segmentelor sunt obținute din proiecție în plan.

Punct început	X / Y	Punct sfârșit	X / Y	Lungime segment (** (m))
1	553.684,83 400.878,088	2	553.684,148 400.878,86	1.03
3	553.673,601 400.840,524	4	553.671,663 400.812,597	27.994

Punct început	X / Y	Punct sfârșit	X / Y	Lungime segment (** (m))
2	553.684,148 400.878,86	3	553.673,601 400.840,524	39.76
4	553.671,663 400.812,597	5	553.672,172 400.787,945	24.657

Punct început	X / Y	Punct sfârșit	X / Y	Lungime segment (** (m)
5	553.672,172 400.787,945	6	553.672,035 400.783,619	4.328
7	553.669,441 400.777,057	8	553.666,162 400.769,627	8.121
9	553.665,224 400.762,955	10	553.664,68 400.749,602	13.364
11	553.668,57 400.747,498	12	553.672,62 400.751,71	5.844
13	553.678,17 400.756,89	14	553.679,32 400.761,54	4.79
15	553.681,0 400.772,24	16	553.682,46 400.780,67	8.555
17	553.683,2 400.786,58	18	553.680,37 400.805,78	19.407
19	553.679,71 400.811,49	20	553.678,97 400.819,94	8.482
21	553.679,19 400.832,59	22	553.679,69 400.839,08	6.509
23	553.682,17 400.847,07	24	553.689,46 400.865,2	19.541
25	553.692,63 400.871,54	1	553.684,83 400.878,088	10.184

Punct început	X / Y	Punct sfârșit	X / Y	Lungime segment (** (m)
6	553.672,035 400.783,619	7	553.669,441 400.777,057	7.056
8	553.666,162 400.769,627	9	553.665,224 400.762,955	6.737
10	553.664,68 400.749,602	11	553.668,57 400.747,498	4.423
12	553.672,62 400.751,71	13	553.678,17 400.756,89	7.592
14	553.679,32 400.761,54	15	553.681,0 400.772,24	10.831
16	553.682,46 400.780,67	17	553.683,2 400.786,58	5.956
18	553.680,37 400.805,78	19	553.679,71 400.811,49	5.748
20	553.678,97 400.819,94	21	553.679,19 400.832,59	12.652
22	553.679,69 400.839,08	23	553.682,17 400.847,07	8.366
24	553.689,46 400.865,2	25	553.692,63 400.871,54	7.088

\*\* Lungimile segmentelor sunt determinate în planul de proiecție Stereo 70 și sunt rotunjite la 1 milimetru.

\*\*\* Distanța dintre puncte este formată din segmente cumulate ce sunt mai mici decât valoarea 1 milimetru.



**DATE DESPRE IMOBILUL NR. 2826**

Oficiul de Cadastru și Publicitate Imobiliară PRAHOVA  
Biroul de Cadastru și Publicitate Imobiliară Câmpina

**A. Partea I. Descrierea imobilului**

TEREN Intravilan

Adresa: Loc. Draganeasa, Jud. Prahova

Nr. Crt	Nr cadastral Nr. topografic	Suprafața* (mp)	Observații / Referințe
A1		1.431	Sector cadastral:10 Teren imprejmuit;

**B. Partea II. Proprietari și acte**

Inscrieri privitoare la dreptul de proprietate și alte drepturi reale		Referințe
/		
Act Normativ nr. 7, din 13/03/1996 emis de Parlamentul României (lege);		
B1	Inscrierea posesiei, drept de PROPRIETATE, dobandit prin Lege, cota actuala 1/1 1) NEIDENTIFICAT NEIDENTIFICAT	A1
Act Normativ nr. 7, din 13/03/1996 emis de Parlamentul României, (art.13); (lege);		
B2	Se noteaza mentiunea de proprietar neidentificat.	A1

**C. Partea III. SARCINI .**

Inscrieri privind dezmembramintele dreptului de proprietate, drepturi reale de garanție și sarcini	Referințe
NU SUNT	

## Teren

Nr cadastral	Suprafața (mp)*	Observații / Referințe
	1.431	

\* Suprafața este determinată în planul de proiecție Stereo 70.



## Date referitoare la teren

Crt	Categorie folosință	Intravilan	Suprafața (mp)	Tarla	Parcelă	Nr. topo	Observații / Referințe
1	curți constructii	DA	600	74	4762	-	
2	arabil	DA	831	74	4761	-	

## Lungime Segmente

1) Valorile lungimilor segmentelor sunt obținute din proiecție în plan.

Punct început	X / Y	Punct sfârșit	X / Y	Lungime segment (** (m)
1	553.660,665 400.737,685	2	553.668,66 400.735,691	8.24
3	553.677,055 400.733,515	4	553.679,295 400.738,18	5.175
5	553.683,356 400.745,119	6	553.686,011 400.749,625	5.231
7	553.687,192 400.752,168	8	553.686,733 400.752,96	0.915

Punct început	X / Y	Punct sfârșit	X / Y	Lungime segment (** (m)
2	553.668,66 400.735,691	3	553.677,055 400.733,515	8.672
4	553.679,295 400.738,18	5	553.683,356 400.745,119	8.04
6	553.686,011 400.749,625	7	553.687,192 400.752,168	2.804
8	553.686,733 400.752,96	9	553.687,901 400.757,151	4.35



Punct început	X / Y	Punct sfârșit	X / Y	Lungime segment (** (m)
9	553.687,901 400.757,151	10	553.689,242 400.763,352	6.344
11	553.692,143 400.777,858	12	553.691,116 400.798,574	20.741
13	553.688,985 400.824,187	14	553.688,258 400.833,11	8.953
15	553.689,134 400.837,718	16	553.699,255 400.865,662	29.72
17	553.692,63 400.871,54	18	553.689,46 400.865,2	7.088
19	553.682,17 400.847,07	20	553.679,69 400.839,08	8.366
21	553.679,19 400.832,59	22	553.678,97 400.819,94	12.652
23	553.679,71 400.811,49	24	553.680,37 400.805,78	5.748
25	553.683,2 400.786,58	26	553.682,46 400.780,67	5.956
27	553.681,0 400.772,24	28	553.679,32 400.761,54	10.831
29	553.678,17 400.756,89	30	553.672,62 400.751,71	7.592
31	553.668,57 400.747,498	32	553.662,65 400.741,34	8.542
33	553.661,083 400.739,256	1	553.660,665 400.737,685	1.626

Punct început	X / Y	Punct sfârșit	X / Y	Lungime segment (** (m)
10	553.689,242 400.763,352	11	553.692,143 400.777,858	14.794
12	553.691,116 400.798,574	13	553.688,985 400.824,187	25.701
14	553.688,258 400.833,11	15	553.689,134 400.837,718	4.69
16	553.699,255 400.865,662	17	553.692,63 400.871,54	8.857
18	553.689,46 400.865,2	19	553.682,17 400.847,07	19.541
20	553.679,69 400.839,08	21	553.679,19 400.832,59	6.509
22	553.678,97 400.819,94	23	553.679,71 400.811,49	8.482
24	553.680,37 400.805,78	25	553.683,2 400.786,58	19.407
26	553.682,46 400.780,67	27	553.681,0 400.772,24	8.555
28	553.679,32 400.761,54	29	553.678,17 400.756,89	4.79
30	553.672,62 400.751,71	31	553.668,57 400.747,498	5.844
32	553.662,65 400.741,34	33	553.661,083 400.739,256	2.607

\*\* Lungimile segmentelor sunt determinate în planul de proiecție Stereo 70 și sunt rotunjite la 1 milimetru.

\*\*\* Distanța dintre puncte este formată din segmente cumulate ce sunt mai mici decât valoarea 1 milimetru.



**DATE DESPRE IMOBILUL NR. 2827**

Oficiul de Cadastru și Publicitate Imobiliară PRAHOVA  
Biroul de Cadastru și Publicitate Imobiliară Câmpina

**A. Partea I. Descrierea imobilului**

TEREN Intravilan

Adresa: Loc. Piatra, Jud. Prahova

Nr. Crt	Nr cadastral Nr. topografic	Suprafața* (mp)	Observații / Referințe
A1	20683	Din acte: 2.600 Masurata: 2.656	Sector cadastral:10 Teren imprejmuit;

**B. Partea II. Proprietari și acte**

Inscrieri privitoare la dreptul de proprietate și alte drepturi reale		Referințe
<b>16078 / 05/10/2011</b>		
Act Notarial nr. 846, din 21/07/1947 emis de NOTARIATUL DE STAT (act notarial nr. 1195/16-11-1987 emis de NOTARIATUL LOCAL DE STAT CAMPINA; act notarial nr. 78/24-06-2011 emis de BNP ROXANA ANDREEA MUSAT);		
B1	Intabulare, drept de PROPRIETATEmostenire, dobandit prin Succesiune, cota actuala 1/1 1) LUNCASU ADRIAN- COSTEL	A1

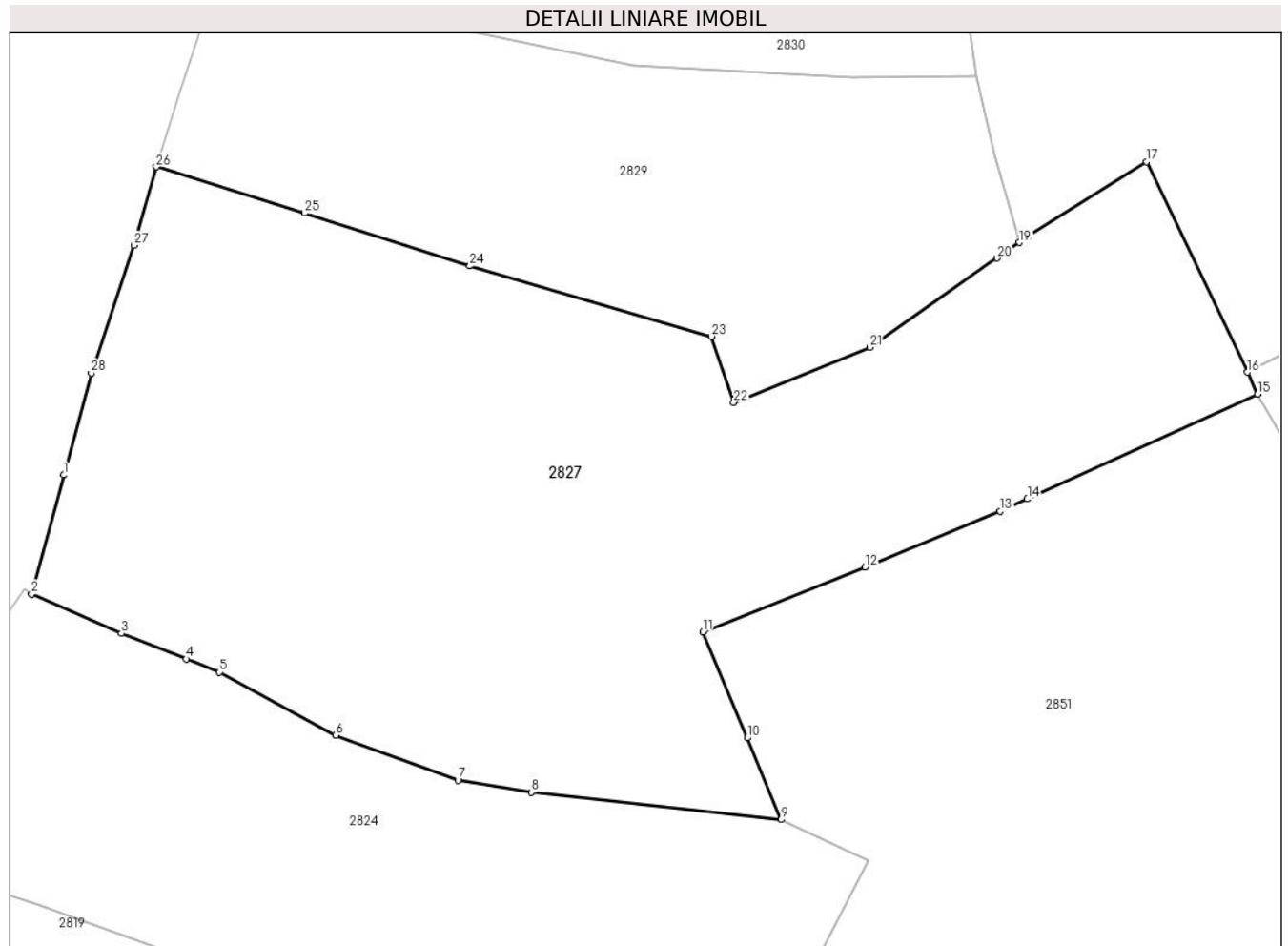
**C. Partea III. SARCINI .**

Inscrieri privind dezmembramintele dreptului de proprietate, drepturi reale de garanție și sarcini	Referințe
NU SUNT	

**Teren**

Nr cadastral	Suprafața (mp)*	Observații / Referințe
20683	Din acte: 2.600 Masurata: 2.656	

\* Suprafața este determinată în planul de proiecție Stereo 70.



**Date referitoare la teren**

Crt	Categorie folosință	Intra vilan	Suprafața (mp)	Tarla	Parcelă	Nr. topo	Observații / Referințe
1	faneata	DA	2.656	59	4008/1	-	

**Lungime Segmente**

1) Valorile lungimilor segmentelor sunt obținute din proiecție în plan.

Punct început	X / Y	Punct sfârșit	X / Y	Lungime segment (** (m)
1	553.645,269 401.061,965	2	553.642,757 401.052,667	9.631
3	553.649,783 401.049,599	4	553.654,838 401.047,596	5.437
5	553.657,45 401.046,552	6	553.666,539 401.041,648	10.328
7	553.676,076 401.038,138	8	553.681,798 401.037,19	5.8
9	553.701,326 401.035,044	10	553.698,693 401.041,425	6.903

Punct început	X / Y	Punct sfârșit	X / Y	Lungime segment (** (m)
2	553.642,757 401.052,667	3	553.649,783 401.049,599	7.667
4	553.654,838 401.047,596	5	553.657,45 401.046,552	2.813
6	553.666,539 401.041,648	7	553.676,076 401.038,138	10.162
8	553.681,798 401.037,19	9	553.701,326 401.035,044	19.646
10	553.698,693 401.041,425	11	553.695,221 401.049,7	8.974

Punct început	X / Y	Punct sfârșit	X / Y	Lungime segment (** (m))
11	553.695,221 401.049,7	12	553.707,873 401.054,778	13.633
13	553.718,436 401.059,14	14	553.720,552 401.060,089	2.319
15	553.738,536 401.068,287	16	553.737,739 401.069,986	1.877
17	553.729,857 401.086,442	18	553.720,625 401.080,593	10.929
19	553.719,942 401.080,116	20	553.718,196 401.078,898	2.128
21	553.708,227 401.071,928	22	553.697,629 401.067,632	11.436
23	553.695,861 401.072,79	24	553.677,001 401.078,284	19.644
25	553.664,104 401.082,415	26	553.652,504 401.086,031	12.151
27	553.650,767 401.079,896	28	553.647,433 401.069,909	10.529

Punct început	X / Y	Punct sfârșit	X / Y	Lungime segment (** (m))
12	553.707,873 401.054,778	13	553.718,436 401.059,14	11.428
14	553.720,552 401.060,089	15	553.738,536 401.068,287	19.764
16	553.737,739 401.069,986	17	553.729,857 401.086,442	18.246
18	553.720,625 401.080,593	19	553.719,942 401.080,116	0.833
20	553.718,196 401.078,898	21	553.708,227 401.071,928	12.164
22	553.697,629 401.067,632	23	553.695,861 401.072,79	5.453
24	553.677,001 401.078,284	25	553.664,104 401.082,415	13.542
26	553.652,504 401.086,031	27	553.650,767 401.079,896	6.376
28	553.647,433 401.069,909	1	553.645,269 401.061,965	8.233

\*\* Lungimile segmentelor sunt determinate în planul de proiecție Stereo 70 și sunt rotunjite la 1 milimetru.

\*\*\* Distanța dintre puncte este formată din segmente cumulate ce sunt mai mici decât valoarea 1 milimetru.



**DATE DESPRE IMOBILUL NR. 2828**

Oficiul de Cadastru și Publicitate Imobiliară PRAHOVA  
Biroul de Cadastru și Publicitate Imobiliară Câmpina

**A. Partea I. Descrierea imobilului**

TEREN Intravilan

Nr. cadastral vechi:264

Adresa: Loc. Piatra, Str Piatra, Nr. FN, Jud. Prahova

Nr. Crt	Nr cadastral Nr. topografic	Suprafața* (mp)	Observații / Referințe
A1	20763	Din acte: 1.000 Masurata: 1.029	Sector cadastral:10 Teren imprejmuit;

**B. Partea II. Proprietari și acte**

Inscrieri privitoare la dreptul de proprietate și alte drepturi reale	Referințe
<b>32336 / 04/07/2023</b>	
Act Notarial nr. 1801, din 03/07/2023 emis de Minea Octavian;	
B5	A1
Intabulare, drept de PROPRIETATE, dobandit prin Conventie, cota actuala 1/1	
1) CALOGREA MIHAELA	
2) CALOGREA ANDREI	

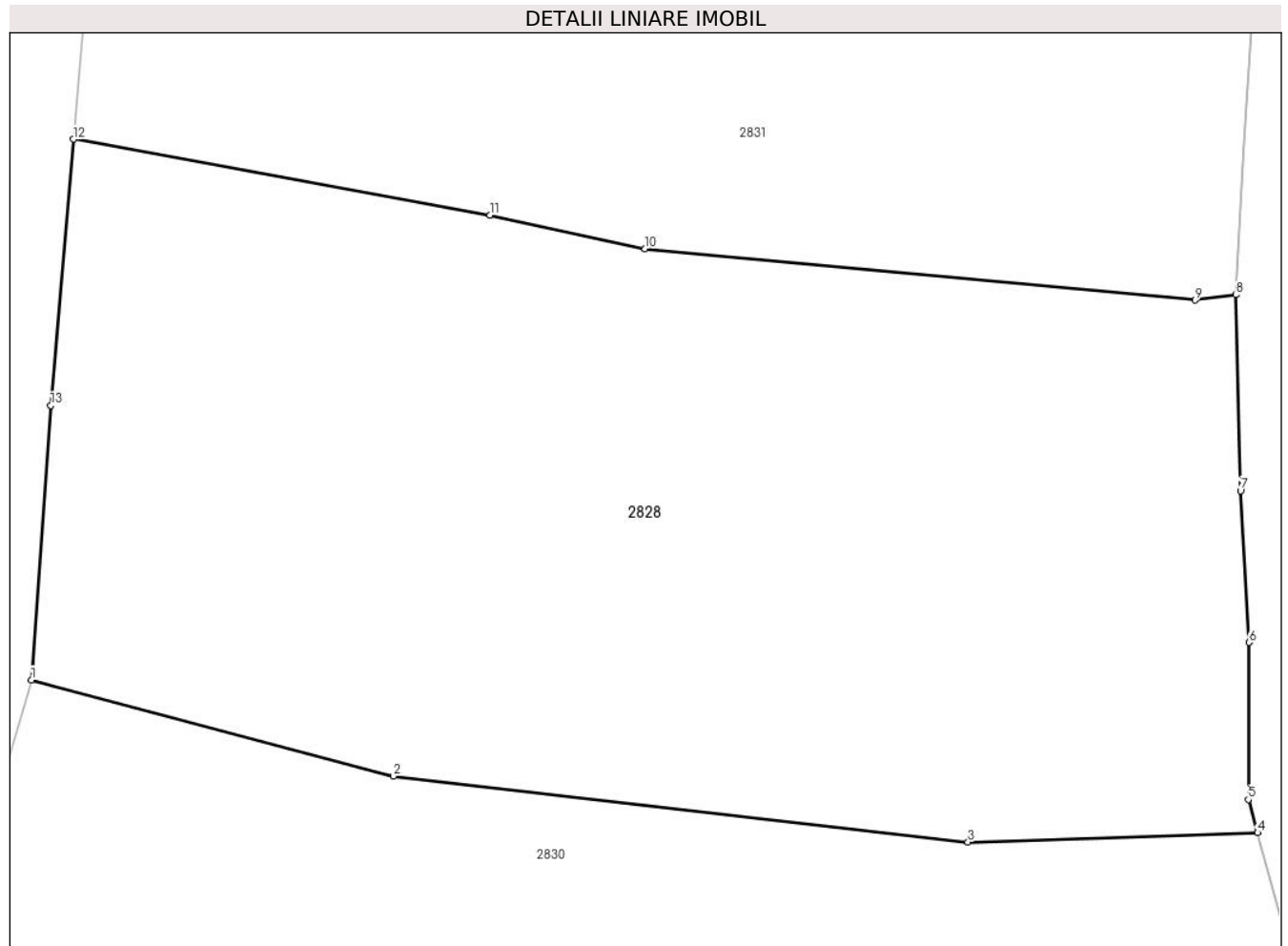
**C. Partea III. SARCINI .**

Inscrieri privind dezmembramintele dreptului de proprietate, drepturi reale de garanție și sarcini	Referințe
NU SUNT	

**Teren**

Nr cadastral	Suprafața (mp)*	Observații / Referințe
20763	Din acte: 1.000 Masurata: 1.029	

\* Suprafața este determinată în planul de proiecție Stereo 70.



**Date referitoare la teren**

Crt	Categorie folosință	Intra vilan	Suprafața (mp)	Tarla	Parcelă	Nr. topo	Observații / Referințe
1	faneata	DA	784	-	-	-	
2	curți constructii	DA	245	-	-	-	

**Lungime Segmente**

1) Valorile lungimilor segmentelor sunt obținute din proiecție în plan.

Punct început	X / Y	Punct sfârșit	X / Y	Lungime segment (** (m)
1	553.662,893 401.119,356	2	553.677,11 401.115,58	14.71
2	553.677,11 401.115,58	3	553.699,66 401.112,99	22.698
3	553.699,66 401.112,99	4	553.711,03 401.113,36	11.376
4	553.711,03 401.113,36	5	553.710,669 401.114,659	1.348



Punct început	X / Y	Punct sfârșit	X / Y	Lungime segment (** (m)
5	553.710,669 401.114,659	6	553.710,689 401.120,825	6.166
6	553.710,689 401.120,825	7	553.710,363 401.126,781	5.965
7	553.710,363 401.126,781	8	553.710,17 401.134,469	7.69
8	553.710,17 401.134,469	9	553.708,57 401.134,263	1.613
9	553.708,57 401.134,263	10	553.686,984 401.136,268	21.679
10	553.686,984 401.136,268	11	553.680,891 401.137,595	6.235
11	553.680,891 401.137,595	12	553.664,546 401.140,579	16.615
12	553.664,546 401.140,579	13	553.663,651 401.130,13	10.487
13	553.663,651 401.130,13	1	553.662,893 401.119,356	10.801

\*\* Lungimile segmentelor sunt determinate în planul de proiecție Stereo 70 și sunt rotunjite la 1 milimetru.

\*\*\* Distanța dintre puncte este formată din segmente cumulate ce sunt mai mici decât valoarea 1 milimetru.



**DATE DESPRE IMOBILUL NR. 2829**

Oficiul de Cadastru și Publicitate Imobiliară PRAHOVA  
Biroul de Cadastru și Publicitate Imobiliară Câmpina

**A. Partea I. Descrierea imobilului**

TEREN Intravilan

Adresa: Loc. Piatra, Jud. Prahova

Nr. Crt	Nr cadastral Nr. topografic	Suprafața* (mp)	Observații / Referințe
A1		1.232	Sector cadastral:10 Teren imprejmuit;

**B. Partea II. Proprietari și acte**

Inscrieri privitoare la dreptul de proprietate și alte drepturi reale		Referințe
/		
Act Normativ nr. 7, din 13/03/1996 emis de Parlamentul României (lege);		
B1	Inscrierea posesiei, drept de PROPRIETATE, dobandit prin Lege, cota actuala 1/1 1) NEIDENTIFICAT NEIDENTIFICAT	A1
Act Normativ nr. 7, din 13/03/1996 emis de Parlamentul României, (art.13); (lege);		
B2	Se noteaza mentiunea de proprietar neidentificat.	A1

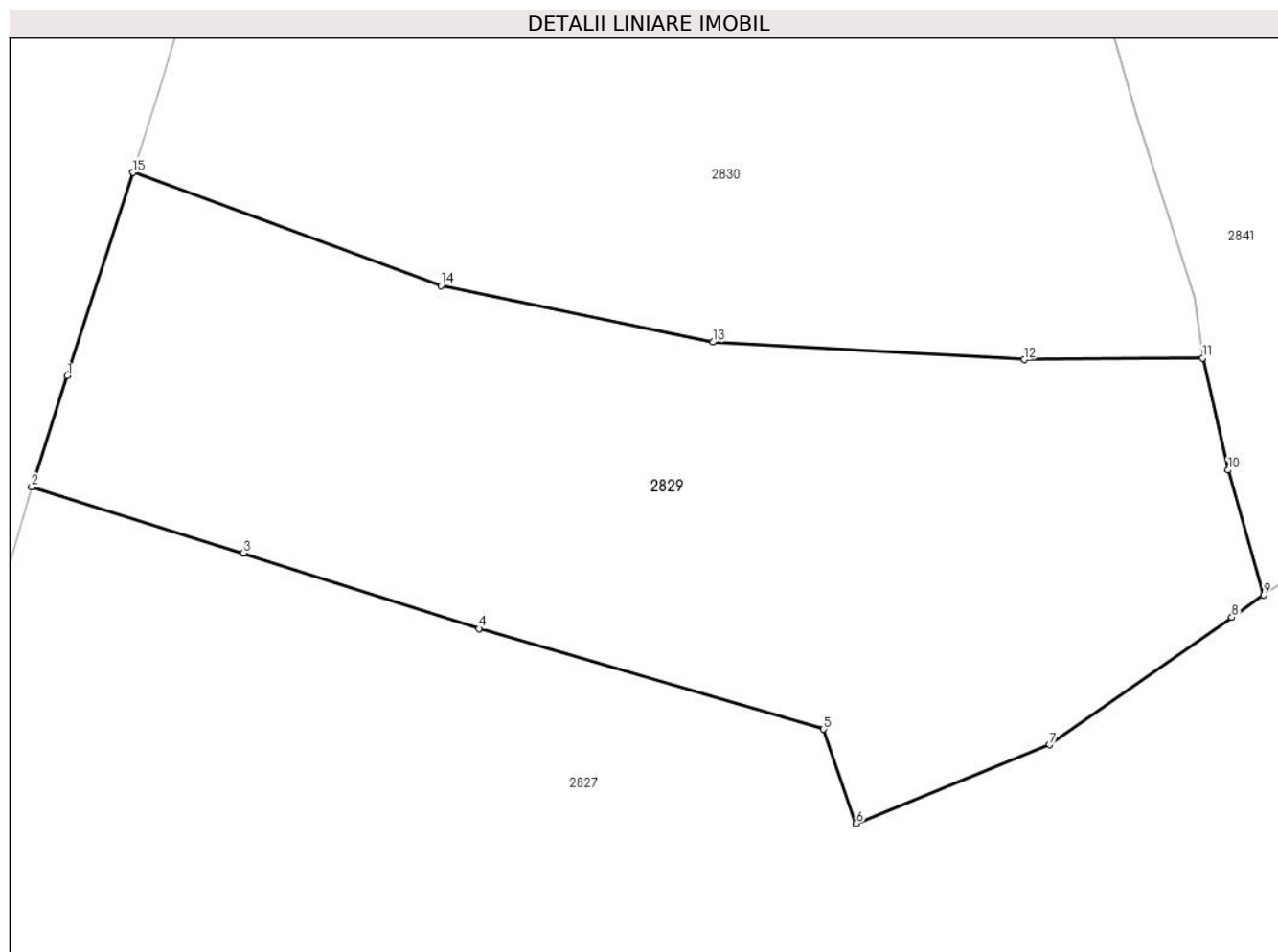
**C. Partea III. SARCINI .**

Inscrieri privind dezmembramintele dreptului de proprietate, drepturi reale de garanție și sarcini	Referințe
NU SUNT	

## Teren

Nr cadastral	Suprafața (mp)*	Observații / Referințe
	1.232	

\* Suprafața este determinată în planul de proiecție Stereo 70.



## Date referitoare la teren

Crt	Categorie folosință	Intravilan	Suprafața (mp)	Tarla	Parcelă	Nr. topo	Observații / Referințe
1	faneata	DA	1.232	59	4009	-	

## Lungime Segmente

1) Valorile lungimilor segmentelor sunt obținute din proiecție în plan.

Punct început	X / Y	Punct sfârșit	X / Y	Lungime segment (** (m)
1	553.654,452 401.092,112	2	553.652,504 401.086,031	6.385
2	553.652,504 401.086,031	3	553.664,104 401.082,415	12.151
3	553.664,104 401.082,415	4	553.677,001 401.078,284	13.542
4	553.677,001 401.078,284	5	553.695,861 401.072,79	19.644
5	553.695,861 401.072,79	6	553.697,629 401.067,632	5.453

Punct început	X / Y	Punct sfârșit	X / Y	Lungime segment (** (m)
6	553.697,629 401.067,632	7	553.708,227 401.071,928	11.436
7	553.708,227 401.071,928	8	553.718,196 401.078,898	12.164
8	553.718,196 401.078,898	9	553.719,942 401.080,116	2.128
9	553.719,942 401.080,116	10	553.717,992 401.086,96	7.116
10	553.717,992 401.086,96	11	553.716,609 401.093,091	6.285
11	553.716,609 401.093,091	12	553.706,83 401.093,0	9.779
12	553.706,83 401.093,0	13	553.689,79 401.093,96	17.067
13	553.689,79 401.093,96	14	553.674,91 401.097,05	15.197
14	553.674,91 401.097,05	15	553.658,063 401.103,23	17.945
15	553.658,063 401.103,23	1	553.654,452 401.092,112	11.69

\*\* Lungimile segmentelor sunt determinate în planul de proiecție Stereo 70 și sunt rotunjite la 1 milimetru.

\*\*\* Distanța dintre puncte este formată din segmente cumulate ce sunt mai mici decât valoarea 1 milimetru.



**DATE DESPRE IMOBILUL NR. 2830**

Oficiul de Cadastru și Publicitate Imobiliară PRAHOVA  
Biroul de Cadastru și Publicitate Imobiliară Câmpina

**A. Partea I. Descrierea imobilului**

TEREN Intravilan

Adresa: Loc. Piatra, Jud. Prahova, T59, Parcela 4011

Nr. Crt	Nr cadastral Nr. topografic	Suprafața* (mp)	Observații / Referințe
A1	21199	1.039	Sector cadastral:10 Teren imprejmuit;

**B. Partea II. Proprietari și acte**

Inscrieri privitoare la dreptul de proprietate și alte drepturi reale	Referințe
<b>45569 / 14/10/2024</b>	
Act Notarial nr. 70, din 10/10/2024 emis de Negrița Daniela;	
B3	A1
Intabulare, drept de PROPRIETATE, dobandit prin Succesiune, cota actuala 1/1	
1) POPA CARMEN	

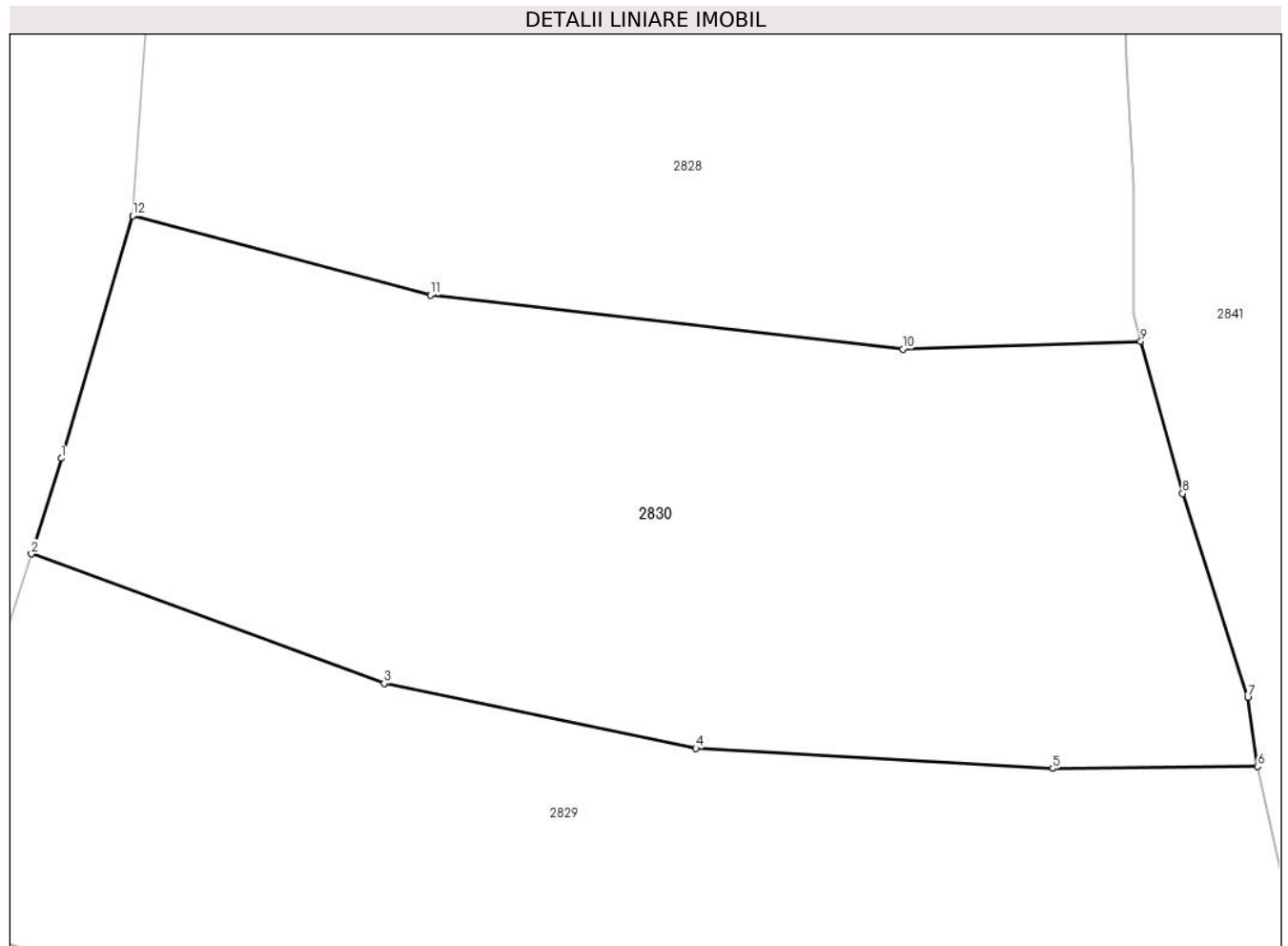
**C. Partea III. SARCINI .**

Inscrieri privind dezmembramintele dreptului de proprietate, drepturi reale de garanție și sarcini	Referințe
NU SUNT	

**Teren**

Nr cadastral	Suprafața (mp)*	Observații / Referințe
21199	1.039	

\* Suprafața este determinată în planul de proiecție Stereo 70.



**Date referitoare la teren**

Crt	Categorie folosință	Intra vilan	Suprafața (mp)	Tarla	Parcelă	Nr. topo	Observații / Referințe
1	faneata	DA	1.039	59	4011	-	

**Lungime Segmente**

1) Valorile lungimilor segmentelor sunt obținute din proiecție în plan.

Punct început	X / Y	Punct sfârșit	X / Y	Lungime segment (** (m)
1	553.659,488 401.107,791	2	553.658,063 401.103,23	4.778
2	553.658,063 401.103,23	3	553.674,91 401.097,05	17.945
3	553.674,91 401.097,05	4	553.689,79 401.093,96	15.197
4	553.689,79 401.093,96	5	553.706,83 401.093,0	17.067
5	553.706,83 401.093,0	6	553.716,609 401.093,091	9.779



Punct început	X / Y	Punct sfârșit	X / Y	Lungime segment (** (m)
6	553.716,609 401.093,091	7	553.716,14 401.096,4	3.342
7	553.716,14 401.096,4	8	553.713,03 401.106,11	10.196
8	553.713,03 401.106,11	9	553.711,03 401.113,36	7.521
9	553.711,03 401.113,36	10	553.699,66 401.112,99	11.376
10	553.699,66 401.112,99	11	553.677,11 401.115,58	22.698
11	553.677,11 401.115,58	12	553.662,893 401.119,356	14.71
12	553.662,893 401.119,356	1	553.659,488 401.107,791	12.056

\*\* Lungimile segmentelor sunt determinate în planul de proiecție Stereo 70 și sunt rotunjite la 1 milimetru.

\*\*\* Distanța dintre puncte este formată din segmente cumulate ce sunt mai mici decât valoarea 1 milimetru.



**DATE DESPRE IMOBILUL NR. 2831**

Oficiul de Cadastru și Publicitate Imobiliară PRAHOVA  
Biroul de Cadastru și Publicitate Imobiliară Câmpina

**A. Partea I. Descrierea imobilului**

TEREN Intravilan

Adresa: Loc. Piatra, Nr. 15, Jud. Prahova, T 59 ; CC 4015 ; F 4015 ; PUNCT " ACASA DAFINOIU "

Nr. Crt	Nr cadastral Nr. topografic	Suprafața* (mp)	Observații / Referințe
A1	21497	Din acte: 972 Masurata: 985	Sector cadastral:10 Teren imprejmuit; T 59 ; CC 4015 ; F 4015 ; PUNCT " ACASA DAFINOIU "

**Construcții**

Crt	Nr cadastral Nr. topografic	Adresa	Observații / Referințe
A1.1	21497-C1	Loc. Piatra, Nr. 15, Jud. Prahova	Nr. niveluri:2; S. construita la sol:94 mp; LOCUINTA ( Sp+P ) ; Beci in suprafata utila de 6 mp ; Construita in anul 2000 ; Acoperita cu tabla .

**B. Partea II. Proprietari și acte**

Inscrieri privitoare la dreptul de proprietate și alte drepturi reale		Referințe
<b>16120 / 21/04/2022</b>		
Act Notarial nr. 1222, din 20/04/2022 emis de Minea Octavian;		
B3	Intabulare, drept de PROPRIETATE, dobandit prin Conventie, cota actuala 1/1 1) CALOGREA MIHAELA 2) CALOGREA ANDREI	A1, A1.1

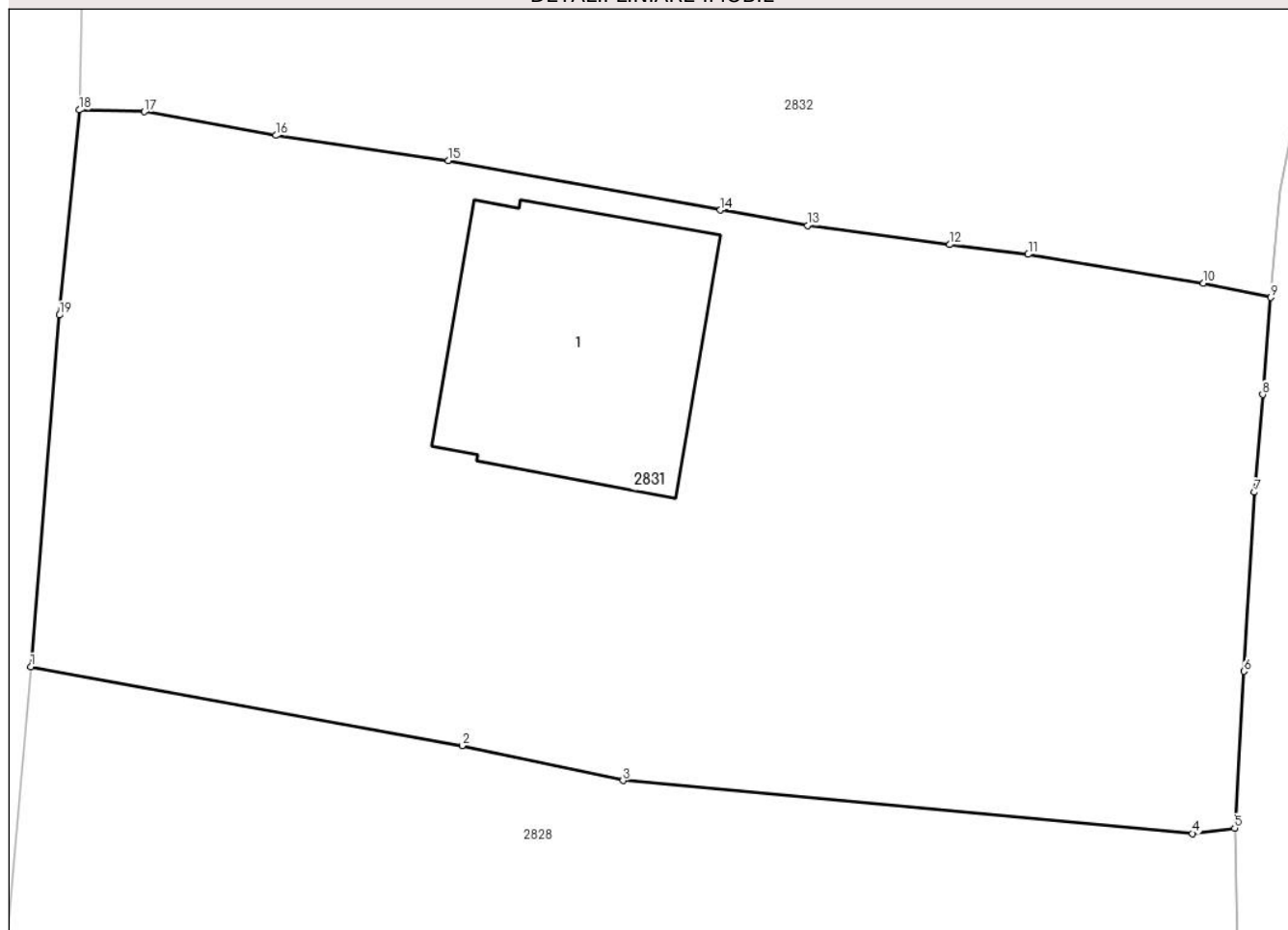
**C. Partea III. SARCINI .**

Inscrieri privind dezmembramintele dreptului de proprietate, drepturi reale de garanție și sarcini	Referințe
NU SUNT	

**Anexa Nr. 1 La Partea I****Teren**

Nr cadastral	Suprafața (mp)*	Observații / Referințe
21497	Din acte: 972 Masurata: 985	T 59 ; CC 4015 ; F 4015 ; PUNCT " ACASA DAFINOIU "

\* Suprafața este determinată în planul de proiecție Stereo 70.

**DETALII LINIARE IMOBIL****Date referitoare la teren**

Crt	Categorie folosință	Intra vilan	Suprafața (mp)	Tarla	Parcelă	Nr. topo	Observații / Referințe
1	curți constructii	DA	350	59	4015	-	PUNCT " ACASA DAFINOIU "
2	faneata	DA	635	59	4015	-	PUNCT " ACASA DAFINOIU "

**Date referitoare la construcții**

Crt	Număr	Destinație construcție	Supraf. (mp)	Situație juridică	Observații / Referințe
A1.1	21497-C1	construcții de locuințe	94	Cu acte	Nr. niveluri:2; S. construita la sol:94 mp; LOCUINTA ( Sp+P ) ; Beci în suprafața utila de 6 mp ; Construita în anul 2000 ; Acoperita cu tabla .

**Lungime Segmente**

1) Valorile lungimilor segmentelor sunt obținute din proiecție în plan.

Punct început	X / Y	Punct sfârșit	X / Y	Lungime segment (** (m)
1	553.664,546 401.140,579	2	553.680,891 401.137,595	16.615
2	553.680,891 401.137,595	3	553.686,984 401.136,268	6.235

Punct început	X / Y	Punct sfârșit	X / Y	Lungime segment (** (m)
3	553.686,984 401.136,268	4	553.708,57 401.134,263	21.679
4	553.708,57 401.134,263	5	553.710,17 401.134,469	1.613
5	553.710,17 401.134,469	6	553.710,52 401.140,41	5.951
6	553.710,52 401.140,41	7	553.710,919 401.147,198	6.8
7	553.710,919 401.147,198	8	553.711,229 401.150,902	3.717
8	553.711,229 401.150,902	9	553.711,537 401.154,583	3.694
9	553.711,537 401.154,583	10	553.708,988 401.155,122	2.605
10	553.708,988 401.155,122	11	553.702,345 401.156,219	6.733
11	553.702,345 401.156,219	12	553.699,374 401.156,59	2.994
12	553.699,374 401.156,59	13	553.693,981 401.157,31	5.441
13	553.693,981 401.157,31	14	553.690,678 401.157,895	3.354
14	553.690,678 401.157,895	15	553.680,362 401.159,781	10.487
15	553.680,362 401.159,781	16	553.673,829 401.160,726	6.601
16	553.673,829 401.160,726	17	553.668,846 401.161,624	5.063
17	553.668,846 401.161,624	18	553.666,378 401.161,692	2.469
18	553.666,378 401.161,692	19	553.665,627 401.153,914	7.814
19	553.665,627 401.153,914	1	553.664,546 401.140,579	13.379

\*\* Lungimile segmentelor sunt determinate în planul de proiecție Stereo 70 și sunt rotunjite la 1 milimetru.

\*\*\* Distanța dintre puncte este formată din segmente cumulate ce sunt mai mici decât valoarea 1 milimetru.



**DATE DESPRE IMOBILUL NR. 2832**

Oficiul de Cadastru și Publicitate Imobiliară PRAHOVA  
Biroul de Cadastru și Publicitate Imobiliară Câmpina

**A. Partea I. Descrierea imobilului**

TEREN Intravilan

Nr. CF vechi:389

Nr. cadastral vechi:503

Adresa: Loc. Piatra, Nr. FN, Jud. Prahova

Nr. Crt	Nr cadastral Nr. topografic	Suprafața* (mp)	Observații / Referințe
A1	20810	Din acte: 1.120 Masurata: 1.085	Sector cadastral:10 Teren imprejmuit;

**B. Partea II. Proprietari și acte**

Inscrieri privitoare la dreptul de proprietate și alte drepturi reale		Referințe
<b>2976 / 27/04/2005</b>		
Act Notarial nr. 3516, din 25/04/1995 emis de NSL Campina;		
B1	Intabulare, drept de PROPRIETATE cumparare ca bun comun, dobandit prin Conventie, cota actuala 8/16 1) <b>TOMA GEORGETA</b> <i>OBSERVATII: (provenita din conversia CF 389)</i>	A1
<b>7460 / 05/05/2014</b>		
Act Notarial nr. 3, din 30/04/2014 emis de OPREA BIANCA ALINA;		
B2	Intabulare, drept de PROPRIETATE, dobandit prin Succesiune, cota actuala 2/16 1) <b>TOMA GEORGETA</b>	A1
B3	Intabulare, drept de PROPRIETATE, dobandit prin Succesiune, cota actuala 3/16 1) <b>TOMA FLORIN</b>	A1
B4	Intabulare, drept de PROPRIETATE, dobandit prin Succesiune, cota actuala 3/16 1) <b>TOMA CRISTIAN</b>	A1

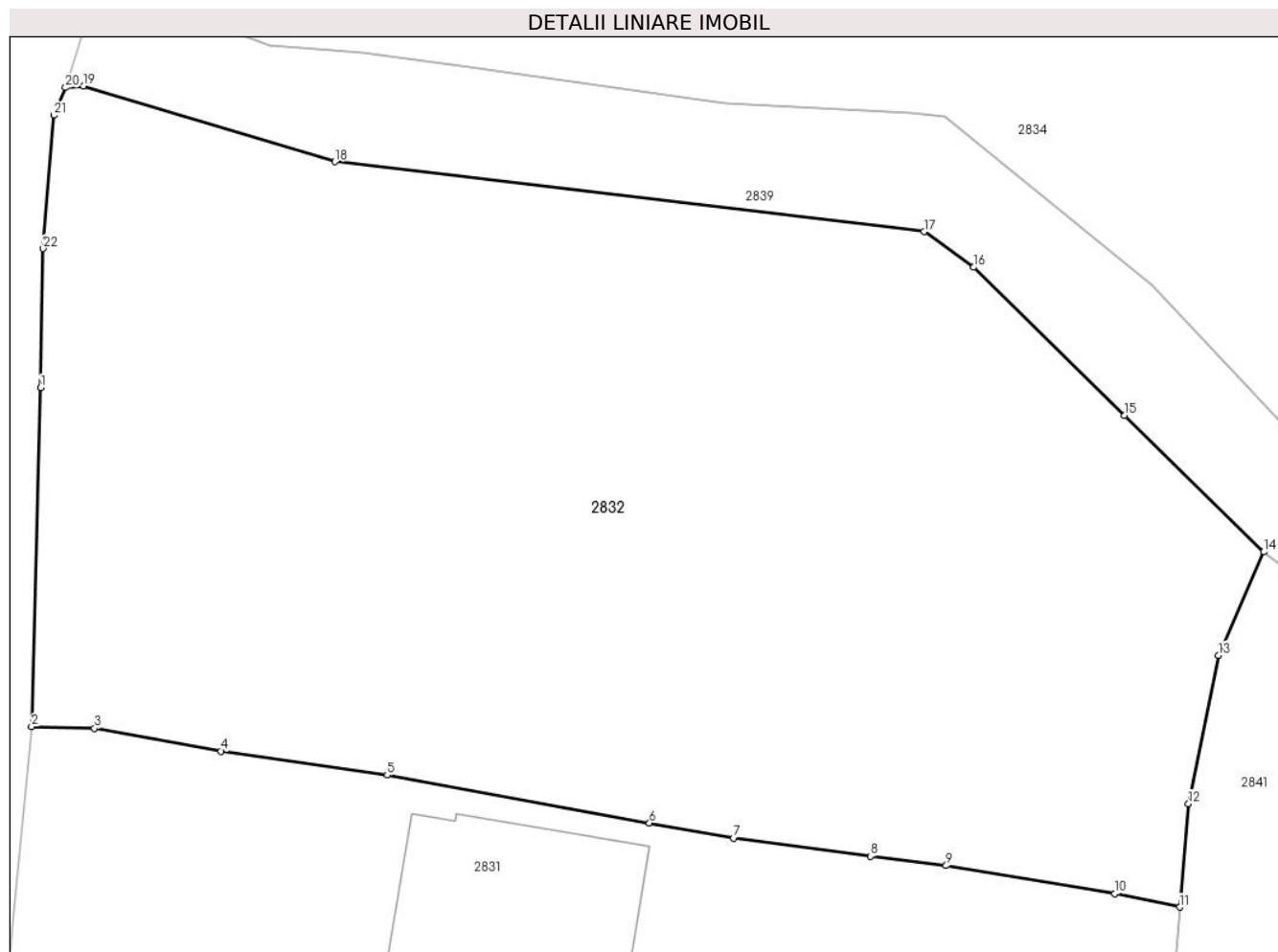
**C. Partea III. SARCINI .**

Inscrieri privind dezmembramintele dreptului de proprietate, drepturi reale de garanție și sarcini	Referințe
NU SUNT	

**Teren**

Nr cadastral	Suprafața (mp)*	Observații / Referințe
20810	Din acte: 1.120 Masurata: 1.085	

\* Suprafața este determinată în planul de proiecție Stereo 70.



**Date referitoare la teren**

Crt	Categorie folosință	Intra vilan	Suprafața (mp)	Tarla	Parcelă	Nr. topo	Observații / Referințe
1	faneata	DA	1.085	-	-	-	

**Lungime Segmente**

1) Valorile lungimilor segmentelor sunt obținute din proiecție în plan.

Punct început	X / Y	Punct sfârșit	X / Y	Lungime segment (** (m)
1	553.666,736 401.175,022	2	553.666,378 401.161,692	13.335
3	553.668,846 401.161,624	4	553.673,829 401.160,726	5.063
5	553.680,362 401.159,781	6	553.690,678 401.157,895	10.487
7	553.693,981 401.157,31	8	553.699,374 401.156,59	5.441
9	553.702,345 401.156,219	10	553.708,988 401.155,122	6.733

Punct început	X / Y	Punct sfârșit	X / Y	Lungime segment (** (m)
2	553.666,378 401.161,692	3	553.668,846 401.161,624	2.469
4	553.673,829 401.160,726	5	553.680,362 401.159,781	6.601
6	553.690,678 401.157,895	7	553.693,981 401.157,31	3.354
8	553.699,374 401.156,59	9	553.702,345 401.156,219	2.994
10	553.708,988 401.155,122	11	553.711,537 401.154,583	2.605



Punct început	X / Y	Punct sfârșit	X / Y	Lungime segment (** (m)
11	553.711,537 401.154,583	12	553.711,878 401.158,66	4.091
13	553.713,053 401.164,494	14	553.714,839 401.168,565	4.446
15	553.709,369 401.173,928	16	553.703,427 401.179,765	8.329
17	553.701,477 401.181,162	18	553.678,305 401.183,915	23.335
19	553.668,416 401.186,898	20	553.667,711 401.186,829	0.708
21	553.667,263 401.185,744	22	553.666,834 401.180,494	5.267

Punct început	X / Y	Punct sfârșit	X / Y	Lungime segment (** (m)
12	553.711,878 401.158,66	13	553.713,053 401.164,494	5.951
14	553.714,839 401.168,565	15	553.709,369 401.173,928	7.66
16	553.703,427 401.179,765	17	553.701,477 401.181,162	2.399
18	553.678,305 401.183,915	19	553.668,416 401.186,898	10.329
20	553.667,711 401.186,829	21	553.667,263 401.185,744	1.174
22	553.666,834 401.180,494	1	553.666,736 401.175,022	5.473

\*\* Lungimile segmentelor sunt determinate în planul de proiecție Stereo 70 și sunt rotunjite la 1 milimetru.

\*\*\* Distanța dintre puncte este formată din segmente cumulate ce sunt mai mici decât valoarea 1 milimetru.



**DATE DESPRE IMOBILUL NR. 2833**

Oficiul de Cadastru și Publicitate Imobiliară PRAHOVA  
Biroul de Cadastru și Publicitate Imobiliară Câmpina

**A. Partea I. Descrierea imobilului**

TEREN Intravilan

Nr. CF vechi:242(e:242)

Nr. cadastral vechi:327

Adresa: Loc. Draganeasa, Nr. 60, Jud. Prahova

Nr. Crt	Nr cadastral Nr. topografic	Suprafața* (mp)	Observații / Referințe
A1	20216	Din acte: 1.277 Masurata: 1.275	Sector cadastral:10 Teren imprejmuit;

**Construcții**

Crt	Nr cadastral Nr. topografic	Adresa	Observații / Referințe
A1.1	20216-C1	Loc. Draganeasa, Nr. 60, Jud. Prahova	Nr. niveluri:2; S. construita la sol:49 mp; C1-locuinta SC+49 mp.,SU=42,25 mp , beci SU=11,85 mp.
A1.2	20216-C2	Loc. Draganeasa, Nr. 60, Jud. Prahova	Nr. niveluri:1; S. construita la sol:30 mp; C2-anexa SC=30 mp.,SU=26 mp

**B. Partea II. Proprietari și acte**

Inscrieri privitoare la dreptul de proprietate și alte drepturi reale	Referințe
<b>1451 / 27/04/2004</b>	
Act Notarial nr. 2021, din 21/04/2004 emis de NP IVAN M.;	
B1	Intabulare, drept de PROPRIETATEcumparare ca bun propriu, dobandit prin Conventie, cota actuala 1/1 1) SACAN SABINA IOANA
	A1, A1.1, A1.2

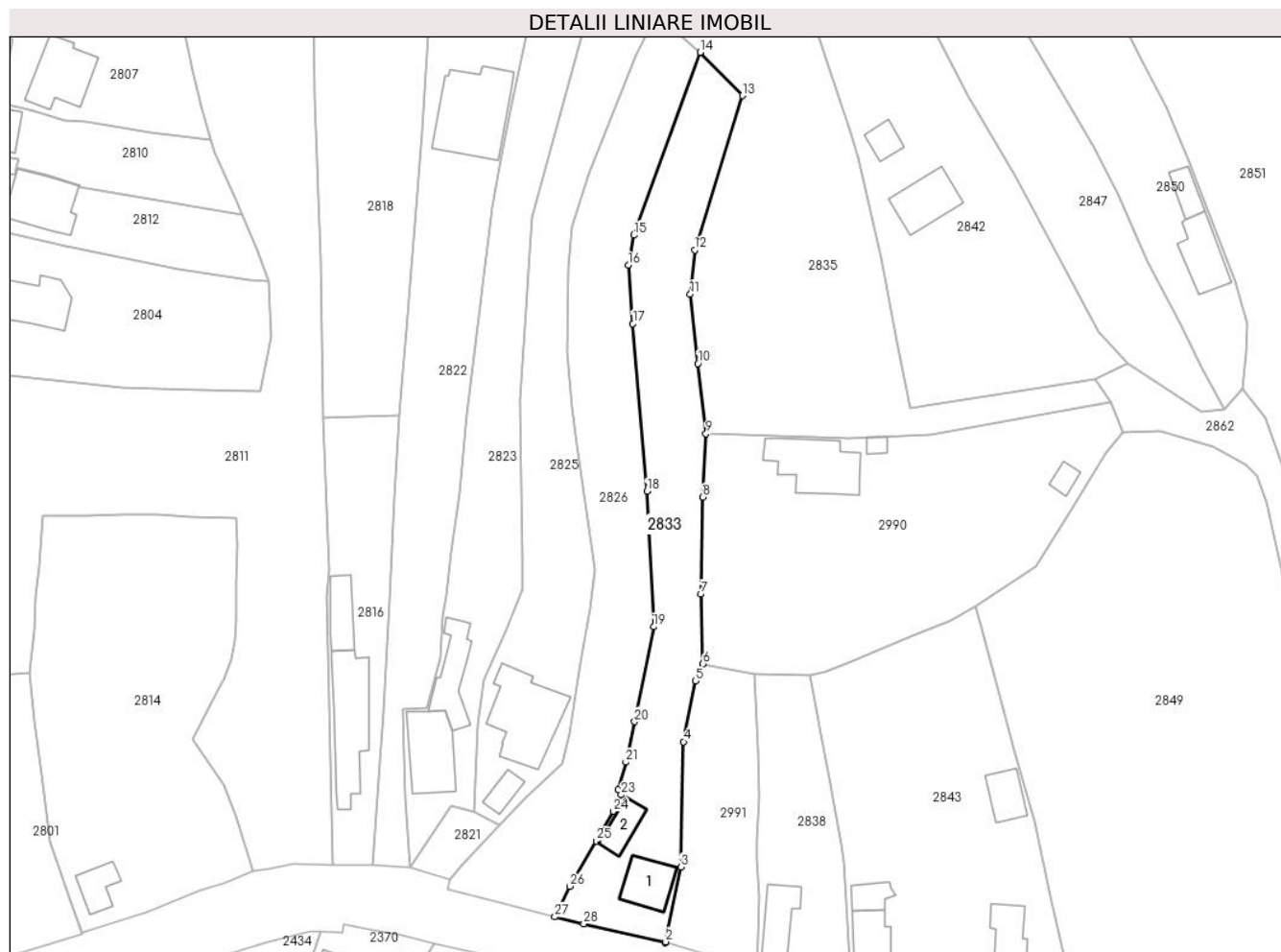
**C. Partea III. SARCINI**

Inscrieri privind dezmembramintele dreptului de proprietate, drepturi reale de garanție și sarcini	Referințe
<b>1451 / 27/04/2004</b>	
Act Notarial nr. 2021, din 21/04/2004 emis de NP IVAN M.;	
C1	Intabulare, drept de HABITATIE, dobandit prin Conventie, cota actuala 1/1, cota initiala 1/1 1) NEDELCU ION 2) NEDELCU ANGELA
	A1, A1.1, A1.2

### Teren

Nr cadastral	Suprafața (mp)*	Observații / Referințe
20216	Din acte: 1.277 Masurata: 1.275	

\* Suprafața este determinată în planul de proiecție Stereo 70.



### Date referitoare la teren

Crt	Categorie folosință	Intravilan	Suprafața (mp)	Tarla	Parcelă	Nr. topo	Observații / Referințe
1	curți constructii	DA	379	-	-	-	
2	arabil	DA	289	-	-	-	
3	faneata	DA	607	-	-	-	

### Date referitoare la construcții

Crt	Număr	Destinație construcție	Supraf. (mp)	Situație juridică	Observații / Referințe
A1.1	20216-C1	construcții de locuințe	49	Cu acte	Nr. niveluri:2; S. construita la sol:49 mp; C1-locuinta SC+49 mp.,SU=42,25 mp , beci SU=11,85 mp.
A1.2	20216-C2	construcții anexa	30	Cu acte	Nr. niveluri:1; S. construita la sol:30 mp; C2-anexa SC=30 mp.,SU=26 mp

### Lungime Segmente

1) Valorile lungimilor segmentelor sunt obținute din proiecție în plan.

Punct început	X / Y	Punct sfârșit	X / Y	Lungime segment (** (m))
1	553.693,947 400.729,546	2	553.693,981 400.729,692	0.15

Punct început	X / Y	Punct sfârșit	X / Y	Lungime segment (** (m))
2	553.693,981 400.729,692	3	553.696,339 400.741,126	11.675

Punct început	X / Y	Punct sfârșit	X / Y	Lungime segment (** (m)
3	553.696,339 400.741,126	4	553.696,72 400.760,272	19.15
5	553.698,558 400.769,574	6	553.699,681 400.772,189	2.845
7	553.699,363 400.782,847	8	553.699,617 400.797,659	14.814
9	553.700,15 400.807,35	10	553.698,928 400.818,086	10.806
11	553.697,76 400.828,7	12	553.698,437 400.835,454	6.788
13	553.705,725 400.859,062	14	553.699,255 400.865,662	9.243
15	553.689,134 400.837,718	16	553.688,258 400.833,11	4.69
17	553.688,985 400.824,187	18	553.691,116 400.798,574	25.701
19	553.692,143 400.777,858	20	553.689,242 400.763,352	14.794
21	553.687,901 400.757,151	22	553.686,733 400.752,96	4.35
23	553.687,192 400.752,168	24	553.686,011 400.749,625	2.804
25	553.683,356 400.745,119	26	553.679,295 400.738,18	8.04
27	553.677,055 400.733,515	28	553.681,455 400.732,454	4.526

Punct început	X / Y	Punct sfârșit	X / Y	Lungime segment (** (m)
4	553.696,72 400.760,272	5	553.698,558 400.769,574	9.482
6	553.699,681 400.772,189	7	553.699,363 400.782,847	10.663
8	553.699,617 400.797,659	9	553.700,15 400.807,35	9.705
10	553.698,928 400.818,086	11	553.697,76 400.828,7	10.678
12	553.698,437 400.835,454	13	553.705,725 400.859,062	24.707
14	553.699,255 400.865,662	15	553.689,134 400.837,718	29.72
16	553.688,258 400.833,11	17	553.688,985 400.824,187	8.953
18	553.691,116 400.798,574	19	553.692,143 400.777,858	20.741
20	553.689,242 400.763,352	21	553.687,901 400.757,151	6.344
22	553.686,733 400.752,96	23	553.687,192 400.752,168	0.915
24	553.686,011 400.749,625	25	553.683,356 400.745,119	5.231
26	553.679,295 400.738,18	27	553.677,055 400.733,515	5.175
28	553.681,455 400.732,454	1	553.693,947 400.729,546	12.826

\*\* Lungimile segmentelor sunt determinate în planul de proiecție Stereo 70 și sunt rotunjite la 1 milimetru.

\*\*\* Distanța dintre puncte este formată din segmente cumulate ce sunt mai mici decât valoarea 1 milimetru.



**DATE DESPRE IMOBILUL NR. 2834**

Oficiul de Cadastru și Publicitate Imobiliară PRAHOVA  
Biroul de Cadastru și Publicitate Imobiliară Câmpina

**A. Partea I. Descrierea imobilului**

TEREN Intravilan

Adresa: Loc. Piatra, Jud. Prahova

Nr. Crt	Nr cadastral Nr. topografic	Suprafața* (mp)	Observații / Referințe
A1		5.160	Sector cadastral:10 Teren imprejmuit;

**B. Partea II. Proprietari și acte**

Inscrieri privitoare la dreptul de proprietate și alte drepturi reale		Referințe
/		
Act Normativ nr. 7, din 13/03/1996 emis de Parlamentul României (lege);		
B2	Inscrierea posesiei, drept de PROPRIETATE, dobandit prin Lege, cota actuala 1/1 1) NEIDENTIFICAT NEIDENTIFICAT	A1
Act Normativ nr. 7, din 13/03/1996 emis de Parlamentul României, (art.13); (lege);		
B3	Se noteaza mentiunea de proprietar neidentificat.	A1

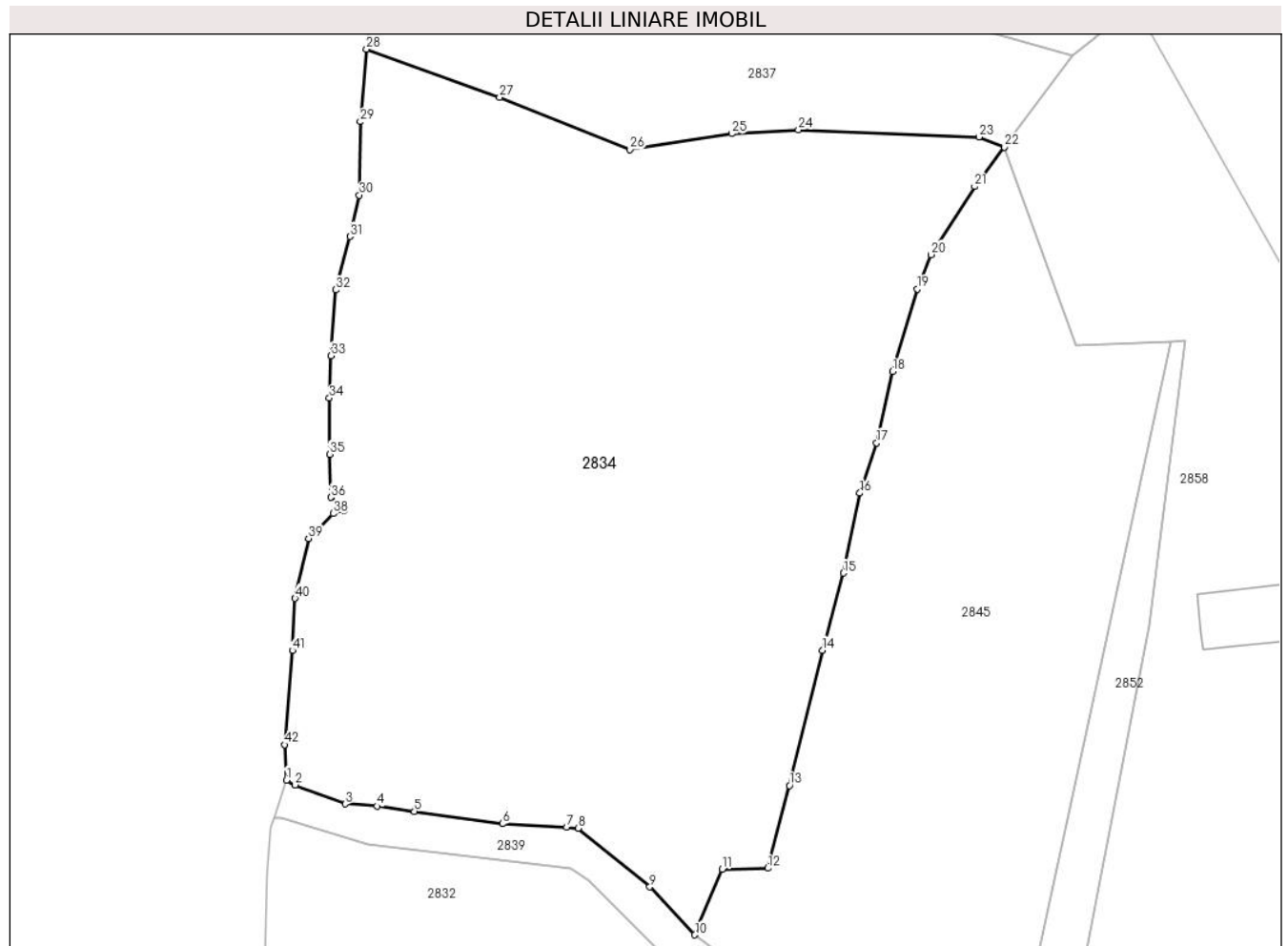
**C. Partea III. SARCINI .**

Inscrieri privind dezmembramintele dreptului de proprietate, drepturi reale de garanție și sarcini	Referințe
NU SUNT	

**Teren**

Nr cadastral	Suprafața (mp)*	Observații / Referințe
	5.160	

\* Suprafața este determinată în planul de proiecție Stereo 70.



**Date referitoare la teren**

Crt	Categorie folosință	Intravilan	Suprafața (mp)	Tarla	Parcelă	Nr. topo	Observații / Referințe
1	curți constructii	DA	1.200	60	4043, 4048	-	
2	faneata	DA	3.960	60	4044, 4045, 4046, 4047, 4049	-	

**Lungime Segmente**

1) Valorile lungimilor segmentelor sunt obținute din proiecție în plan.

Punct început	X / Y	Punct sfârșit	X / Y	Lungime segment
1	553.669,077 / 401.191,188	2	553.670,028 / 401.190,64	1.098
4	553.679,375 / 401.188,223	5	553.683,618 / 401.187,634	4.284
7	553.700,981 / 401.185,838	8	553.702,283 / 401.185,692	1.31
10	553.715,584 / 401.173,573	11	553.718,707 / 401.181,057	8.109
2	553.670,028 / 401.190,64	3	553.675,759 / 401.188,476	6.126
5	553.683,618 / 401.187,634	6	553.693,666 / 401.186,23	10.146
8	553.702,283 / 401.185,692	9	553.710,456 / 401.179,039	10.539
11	553.718,707 / 401.181,057	12	553.723,91 / 401.181,161	5.204
3	553.675,759 / 401.188,476	4	553.679,375 / 401.188,223	3.625
6	553.693,666 / 401.186,23	7	553.700,981 / 401.185,838	7.325
9	553.710,456 / 401.179,039	10	553.715,584 / 401.173,573	7.495
12	553.723,91 / 401.181,161	13	553.726,374 / 401.190,568	9.724



Punct început	X / Y	Punct sfârșit	X / Y	Lungime segment	Punct început	X / Y	Punct sfârșit	X / Y	Lungime segment	Punct început	X / Y	Punct sfârșit	X / Y	Lungime segment
13	553.726,374 401.190,568	14	553.730,135 401.205,974	15.858	14	553.730,135 401.205,974	15	553.732,532 401.214,754	9.101	15	553.732,532 401.214,754	16	553.734,405 401.223,85	9.287
16	553.734,405 401.223,85	17	553.736,294 401.229,576	6.03	17	553.736,294 401.229,576	18	553.738,132 401.237,687	8.317	18	553.738,132 401.237,687	19	553.740,953 401.247,082	9.809
19	553.740,953 401.247,082	20	553.742,508 401.250,992	4.208	20	553.742,508 401.250,992	21	553.747,486 401.258,729	9.2	21	553.747,486 401.258,729	22	553.750,881 401.263,226	5.635
22	553.750,881 401.263,226	23	553.747,963 401.264,364	3.132	23	553.747,963 401.264,364	24	553.727,389 401.265,18	20.59	24	553.727,389 401.265,18	25	553.719,778 401.264,75	7.623
25	553.719,778 401.264,75	26	553.708,184 401.262,941	11.734	26	553.708,184 401.262,941	27	553.693,34 401.268,898	15.995	27	553.693,34 401.268,898	28	553.678,187 401.274,372	16.111
28	553.678,187 401.274,372	29	553.677,469 401.266,12	8.284	29	553.677,469 401.266,12	30	553.677,341 401.257,761	8.36	30	553.677,341 401.257,761	31	553.676,308 401.253,053	4.82
31	553.676,308 401.253,053	32	553.674,663 401.246,984	6.287	32	553.674,663 401.246,984	33	553.674,116 401.239,475	7.529	33	553.674,116 401.239,475	34	553.673,939 401.234,678	4.8
34	553.673,939 401.234,678	35	553.673,955 401.228,283	6.395	35	553.673,955 401.228,283	36	553.674,099 401.223,377	4.908	36	553.674,099 401.223,377	37	553.675,64 401.221,897	2.137
37	553.675,64 401.221,897	38	553.674,388 401.221,53	1.305	38	553.674,388 401.221,53	39	553.671,564 401.218,698	3.999	39	553.671,564 401.218,698	40	553.670,023 401.211,876	6.995
40	553.670,023 401.211,876	41	553.669,73 401.205,944	5.939	41	553.669,73 401.205,944	42	553.668,827 401.195,22	10.762	42	553.668,827 401.195,22	1	553.669,077 401.191,188	4.039

\*\* Lungimile segmentelor sunt determinate în planul de proiecție Stereo 70 și sunt rotunjite la 1 milimetru.

\*\*\* Distanța dintre puncte este formată din segmente cumulate ce sunt mai mici decât valoarea 1 milimetru.



**DATE DESPRE IMOBILUL NR. 2835**

Oficiul de Cadastru și Publicitate Imobiliară PRAHOVA  
Biroul de Cadastru și Publicitate Imobiliară Câmpina

**A. Partea I. Descrierea imobilului**

TEREN Intravilan

Nr. CF vechi:508(e:508)

Nr. cadastral vechi:644

Adresa: Loc. Draganeasa, Jud. Prahova

Nr. Crt	Nr cadastral Nr. topografic	Suprafața* (mp)	Observații / Referințe
A1	20001	Din acte: 2.300 Masurata: 2.257	Sector cadastral:10 Teren imprejmuit; pct"Ciolcan"

**B. Partea II. Proprietari și acte**

Inscrieri privitoare la dreptul de proprietate și alte drepturi reale		Referințe
<b>9322 / 01/09/2006</b>		
Act Notarial nr. 2756, din 31/08/2006 emis de BNP SAVULESCU VASILE;		
B1	Intabulare, drept de PROPRIETATEcumparare ca bun comun, dobandit prin Conventie, cota actuala 1/1 1) MIHU DAN 2) MIHU VALENTINA	A1
<b>34220 / 25/08/2022</b>		
Act Administrativ nr. C8123, din 24/08/2022 emis de OCPI PRAHOVA (inscris sub semnatura privata nr 12969 din 23.08.2022, emis de PFA SOARE CONSTANTIN OCTAVIAN);		
B2	se actualizeaza informatiile cadastrale in baza referatului nr. C8123/24.08.2022 emis de OCPI Prahova-Serviciul Cadastru	A1

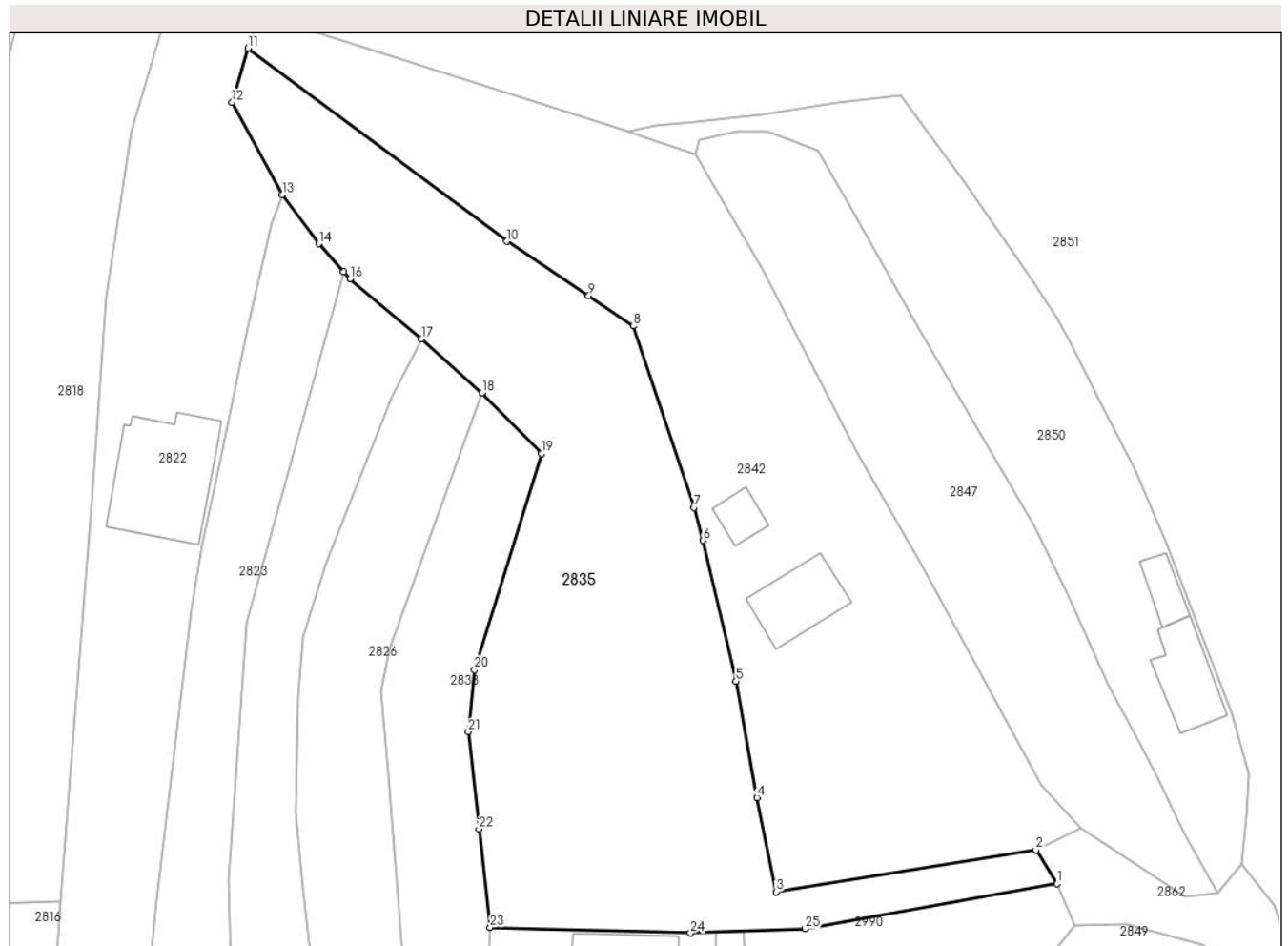
**C. Partea III. SARCINI .**

Inscrieri privind dezmembramintele dreptului de proprietate, drepturi reale de garanție și sarcini	Referințe
NU SUNT	

**Teren**

Nr cadastral	Suprafața (mp)*	Observații / Referințe
20001	Din acte: 2.300 Masurata: 2.257	pct"Ciolcan"

\* Suprafața este determinată în planul de proiecție Stereo 70.



**Date referitoare la teren**

Crt	Categorie folosință	Intra vilan	Suprafața (mp)	Tarla	Parcelă	Nr. topo	Observații / Referințe
1	faneata	DA	2.257	74	4747	-	

**Lungime Segmente**

1) Valorile lungimilor segmentelor sunt obținute din proiecție în plan.

Punct început	X / Y	Punct sfârșit	X / Y	Lungime segment (** (m)
1	553.761,983 400.812,129	2	553.759,694 400.815,791	4.319
3	553.731,33 400.811,238	4	553.729,26 400.821,5	10.469
5	553.726,956 400.834,213	6	553.723,349 400.849,569	15.774
7	553.722,362 400.853,165	8	553.715,752 400.872,951	20.861
9	553.710,892 400.876,252	10	553.701,963 400.882,204	10.731

Punct început	X / Y	Punct sfârșit	X / Y	Lungime segment (** (m)
2	553.759,694 400.815,791	3	553.731,33 400.811,238	28.727
4	553.729,26 400.821,5	5	553.726,956 400.834,213	12.921
6	553.723,349 400.849,569	7	553.722,362 400.853,165	3.729
8	553.715,752 400.872,951	9	553.710,892 400.876,252	5.875
10	553.701,963 400.882,204	11	553.673,724 400.903,262	35.226

Punct început	X / Y	Punct sfârșit	X / Y	Lungime segment (** (m)
11	553.673,724 400.903,262	12	553.671,983 400.897,363	6.151
13	553.677,488 400.887,27	14	553.681,424 400.881,94	6.625
15	553.684,148 400.878,86	16	553.684,83 400.878,088	1.03
17	553.692,63 400.871,54	18	553.699,255 400.865,662	8.857
19	553.705,725 400.859,062	20	553.698,437 400.835,454	24.707
21	553.697,76 400.828,7	22	553.698,928 400.818,086	10.678
23	553.700,15 400.807,35	24	553.722,017 400.806,739	21.876
25	553.734,524 400.807,181	1	553.761,983 400.812,129	27.901

Punct început	X / Y	Punct sfârșit	X / Y	Lungime segment (** (m)
12	553.671,983 400.897,363	13	553.677,488 400.887,27	11.497
14	553.681,424 400.881,94	15	553.684,148 400.878,86	4.113
16	553.684,83 400.878,088	17	553.692,63 400.871,54	10.184
18	553.699,255 400.865,662	19	553.705,725 400.859,062	9.243
20	553.698,437 400.835,454	21	553.697,76 400.828,7	6.788
22	553.698,928 400.818,086	23	553.700,15 400.807,35	10.806
24	553.722,017 400.806,739	25	553.734,524 400.807,181	12.515

\*\* Lungimile segmentelor sunt determinate în planul de proiecție Stereo 70 și sunt rotunjite la 1 milimetru.

\*\*\* Distanța dintre puncte este formată din segmente cumulate ce sunt mai mici decât valoarea 1 milimetru.



**DATE DESPRE IMOBILUL NR. 2836**

Oficiul de Cadastru și Publicitate Imobiliară PRAHOVA  
Biroul de Cadastru și Publicitate Imobiliară Câmpina

**A. Partea I. Descrierea imobilului**

TEREN Intravilan

Adresa: Loc. Piatra, Jud. Prahova, "Piatră"

Nr. Crt	Nr cadastral Nr. topografic	Suprafața* (mp)	Observații / Referințe
A1		160	Sector cadastral:10 Teren imprejmuit;

**B. Partea II. Proprietari și acte**

Inscrieri privitoare la dreptul de proprietate și alte drepturi reale	Referințe
/	
Act Administrativ nr. 25, din 11/07/2019 emis de Consiliul Local al Comunei Provita de Jos (Hotarare);	
B1	A1
Intabulare, drept de PROPRIETATE, dobandit prin Lege, cota actuala 1/1	
1) Comuna Provita de Jos - domeniul privat, CIF:2843159	

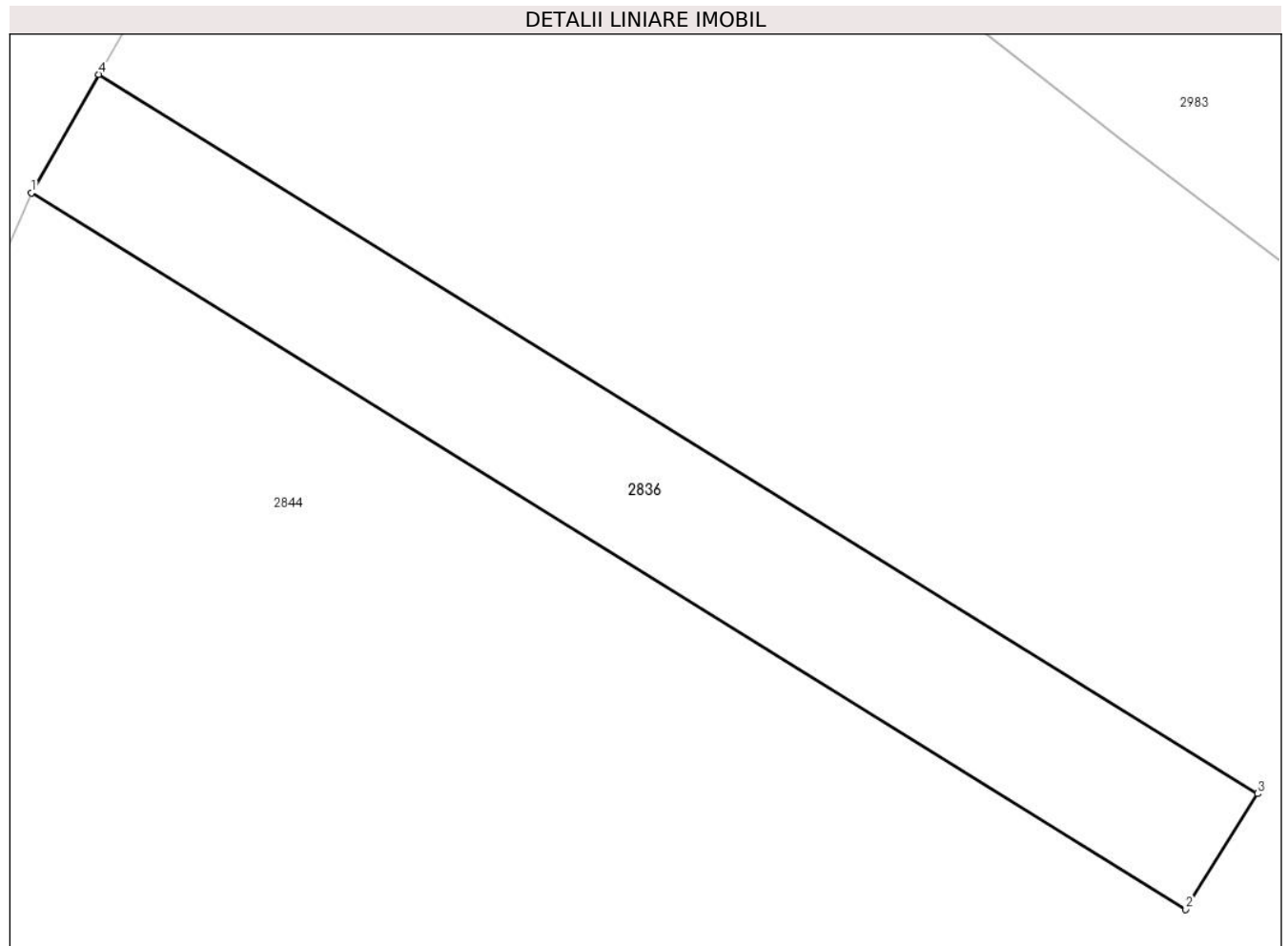
**C. Partea III. SARCINI .**

Inscrieri privind dezmembramintele dreptului de proprietate, drepturi reale de garanție și sarcini	Referințe
NU SUNT	

**Teren**

Nr cadastral	Suprafața (mp)*	Observații / Referințe
	160	

\* Suprafața este determinată în planul de proiecție Stereo 70.



**Date referitoare la teren**

Crt	Categorie folosință	Intra vilan	Suprafața (mp)	Tarla	Parcelă	Nr. topo	Observații / Referințe
1	drum	DA	160	60	4097	-	

**Lungime Segmente**

1) Valorile lungimilor segmentelor sunt obținute din proiecție în plan.

Punct început	X / Y	Punct sfârșit	X / Y	Lungime segment (** (m)
1	553.686,845 401.396,246	2	553.720,739 401.375,235	39.879
2	553.720,739 401.375,235	3	553.722,847 401.378,635	4.0
3	553.722,847 401.378,635	4	553.688,827 401.399,724	40.026
4	553.688,827 401.399,724	1	553.686,845 401.396,246	4.003

\*\* Lungimile segmentelor sunt determinate în planul de proiecție Stereo 70 și sunt rotunjite la 1 milimetru.



**\*\*\* Distanţa dintre puncte este formată din segmente cumulate ce sunt mai mici decât valoarea 1 milimetru.**



**DATE DESPRE IMOBILUL NR. 2837**

Oficiul de Cadastru și Publicitate Imobiliară PRAHOVA  
Biroul de Cadastru și Publicitate Imobiliară Câmpina

**A. Partea I. Descrierea imobilului**

TEREN Intravilan

Nr. CF vechi:954  
Nr. cadastral vechi:408

Adresa: Loc. Piatra, Str Piatra, Nr. 19, Jud. Prahova

Nr. Crt	Nr cadastral Nr. topografic	Suprafața* (mp)	Observații / Referințe
A1	20171	Din acte: 1.330 Masurata: 1.343	Sector cadastral:10 Teren imprejmuit;

**Construcții**

Crt	Nr cadastral Nr. topografic	Adresa	Observații / Referințe
A1.1	20171-C1	Loc. Piatra, Str Piatra, Nr. 19, Jud. Prahova	Nr. niveluri:2; S. construita la sol:82 mp; C1- locuinta sc-82 mp, pivnita -Sc=18,90 mp

**B. Partea II. Proprietari și acte**

Inscrieri privitoare la dreptul de proprietate și alte drepturi reale		Referințe
<b>49049 / 17/10/2023</b>		
Act Notarial nr. 4044, din 16/10/2023 emis de Pop Mihaela Cristina;		
B2	Intabulare, drept de PROPRIETATE, dobandit prin Conventie, cota actuala 1/1 1) GHINEA ION 2) GHINEA MARIA-MIORIȚA	A1, A1.1

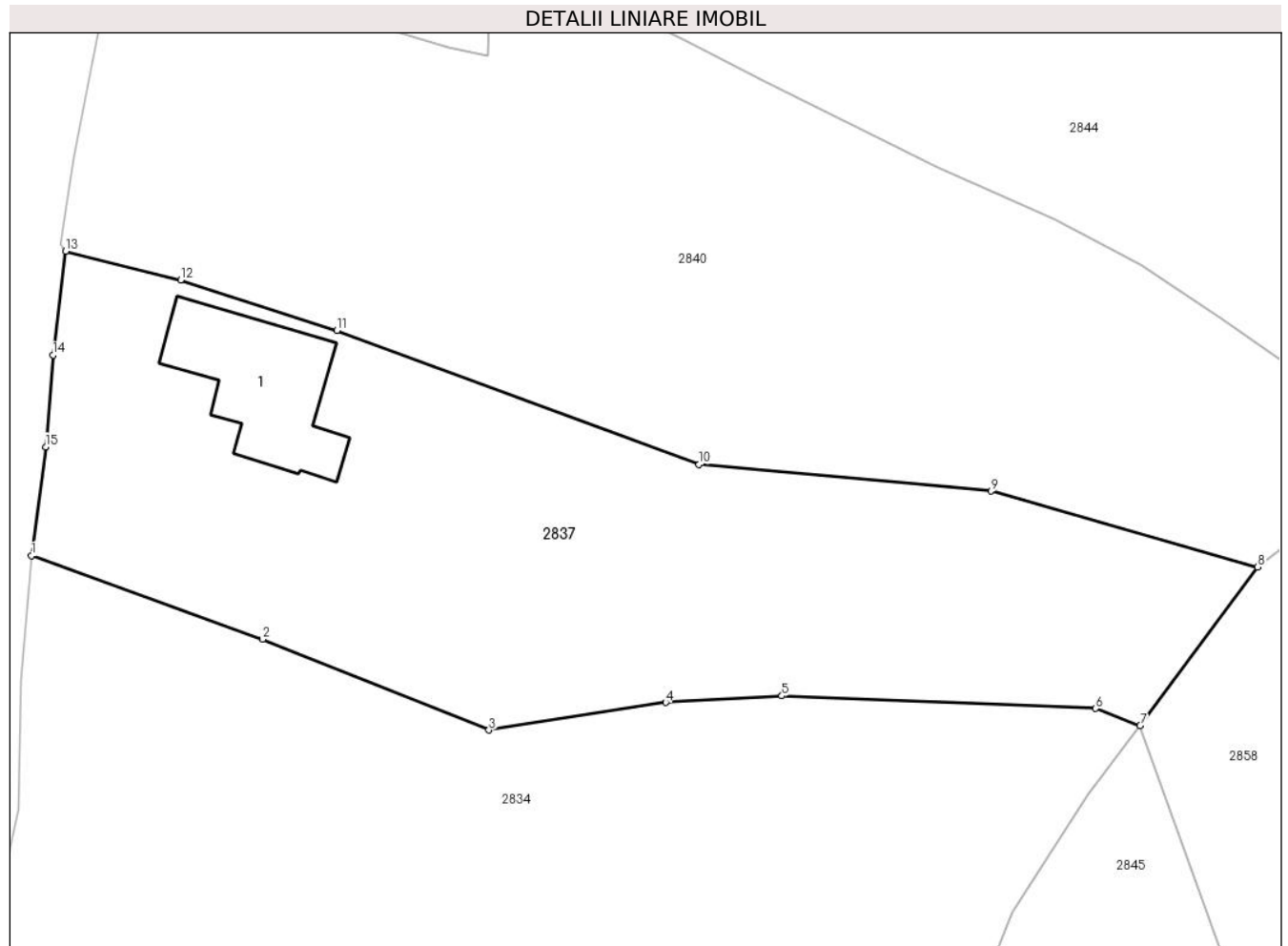
**C. Partea III. SARCINI .**

Inscrieri privind dezmembramintele dreptului de proprietate, drepturi reale de garanție și sarcini	Referințe
NU SUNT	

**Teren**

Nr cadastral	Suprafața (mp)*	Observații / Referințe
20171	Din acte: 1.330 Masurata: 1.343	

\* Suprafața este determinată în planul de proiecție Stereo 70.



**Date referitoare la teren**

Crt	Categorie folosință	Intra vilan	Suprafața (mp)	Tarla	Parcelă	Nr. topo	Observații / Referințe
1	curți constructii	DA	400	-	-	-	
2	faneata	DA	943	-	-	-	

**Date referitoare la construcții**

Crt	Număr	Destinație construcție	Supraf. (mp)	Situație juridică	Observații / Referințe
A1.1	20171-C1	construcții de locuințe	82	Cu acte	Nr. niveluri:2; S. construita la sol:82 mp; C1-locuinta sc- 82 mp, pivnita -Sc=18,90 mp

**Lungime Segmente**

1) Valorile lungimilor segmentelor sunt obținute din proiecție în plan.

Punct început	X / Y	Punct sfârșit	X / Y	Lungime segment (** (m)
1	553.678,187 401.274,372	2	553.693,34 401.268,898	16.111
2	553.693,34 401.268,898	3	553.708,184 401.262,941	15.995

Punct început	X / Y	Punct sfârșit	X / Y	Lungime segment (** (m)
3	553.708,184 401.262,941	4	553.719,778 401.264,75	11.734
4	553.719,778 401.264,75	5	553.727,389 401.265,18	7.623
5	553.727,389 401.265,18	6	553.747,963 401.264,364	20.59
6	553.747,963 401.264,364	7	553.750,881 401.263,226	3.132
7	553.750,881 401.263,226	8	553.758,579 401.273,624	12.937
8	553.758,579 401.273,624	9	553.741,123 401.278,61	18.154
9	553.741,123 401.278,61	10	553.721,963 401.280,35	19.239
10	553.721,963 401.280,35	11	553.698,216 401.289,145	25.323
11	553.698,216 401.289,145	12	553.687,971 401.292,456	10.766
12	553.687,971 401.292,456	13	553.680,43 401.294,342	7.774
13	553.680,43 401.294,342	14	553.679,6 401.287,529	6.864
14	553.679,6 401.287,529	15	553.679,116 401.281,511	6.037
15	553.679,116 401.281,511	1	553.678,187 401.274,372	7.199

\*\* Lungimile segmentelor sunt determinate în planul de proiecție Stereo 70 și sunt rotunjite la 1 milimetru.

\*\*\* Distanța dintre puncte este formată din segmente cumulate ce sunt mai mici decât valoarea 1 milimetru.



**DATE DESPRE IMOBILUL NR. 2838**

Oficiul de Cadastru și Publicitate Imobiliară PRAHOVA  
Biroul de Cadastru și Publicitate Imobiliară Câmpina

**A. Partea I. Descrierea imobilului**

TEREN Intravilan

Adresa: Loc. Draganeasa, Nr. 58, Jud. Prahova

Nr. Crt	Nr cadastral Nr. topografic	Suprafața* (mp)	Observații / Referințe
A1	21257	Din acte: 600 Masurata: 560	Sector cadastral:10 Teren imprejmuit;

**Construcții**

Crt	Nr cadastral Nr. topografic	Adresa	Observații / Referințe
A1.1	21257-C1	Loc. Draganeasa, Nr. 58, Jud. Prahova	Nr. niveluri:1; S. construita la sol:49 mp; Locuinta

**B. Partea II. Proprietari și acte**

Inscrieri privitoare la dreptul de proprietate și alte drepturi reale		Referințe
<b>20190 / 16/09/2016</b>		
Act Notarial nr. 2169, din 15/09/2016 emis de NP Musat Roxana Andreea (CONTRACT DE VANZARE);		
B3	Intabulare, drept de PROPRIETATEcumparare ca bun comun, dobandit prin Conventie, cota actuala 1/1 1) MOISE CONSTANTIN 2) MOISE TUDORITA	A1, A1.1

**C. Partea III. SARCINI .**

Inscrieri privind dezmembramintele dreptului de proprietate, drepturi reale de garanție și sarcini	Referințe
NU SUNT	

**Teren**

Nr cadastral	Suprafața (mp)*	Observații / Referințe
21257	Din acte: 600 Masurata: 560	

\* Suprafața este determinată în planul de proiecție Stereo 70.



**Date referitoare la teren**

Crt	Categorie folosință	Intra vilan	Suprafața (mp)	Tarla	Parcelă	Nr. topo	Observații / Referințe
1	curți constructii	DA	305	74	CC4756	-	
2	arabil	DA	255	74	A4755	-	

**Date referitoare la construcții**

Crt	Număr	Destinație construcție	Supraf. (mp)	Situație juridică	Observații / Referințe
A1.1	21257-C1	construcții de locuințe	49	Cu acte	Nr. niveluri:1; S. construita la sol:49 mp; Locuinta

**Lungime Segmente**

1) Valorile lungimilor segmentelor sunt obținute din proiecție în plan.

Punct început	X / Y	Punct sfârșit	X / Y	Lungime segment (** (m)
1	553.707,978 400.725,226	2	553.717,191 400.722,7	9.553
2	553.717,191 400.722,7	3	553.721,624 400.721,406	4.618



Punct început	X / Y	Punct sfârșit	X / Y	Lungime segment (** (m)
3	553.721,624 400.721,406	4	553.722,406 400.721,323	0.786
4	553.722,406 400.721,323	5	553.722,418 400.721,875	0.552
5	553.722,418 400.721,875	6	553.721,255 400.741,899	20.058
6	553.721,255 400.741,899	7	553.720,759 400.744,638	2.783
7	553.720,759 400.744,638	8	553.719,487 400.751,658	7.134
8	553.719,487 400.751,658	9	553.719,109 400.753,744	2.12
9	553.719,109 400.753,744	10	553.717,909 400.760,394	6.758
10	553.717,909 400.760,394	11	553.716,637 400.767,445	7.165
11	553.716,637 400.767,445	12	553.716,092 400.770,464	3.068
12	553.716,092 400.770,464	13	553.707,606 400.770,654	8.488
13	553.707,606 400.770,654	14	553.708,119 400.759,252	11.414
14	553.708,119 400.759,252	15	553.708,365 400.751,851	7.405
15	553.708,365 400.751,851	16	553.707,973 400.745,141	6.721
16	553.707,973 400.745,141	17	553.707,9 400.742,391	2.751
17	553.707,9 400.742,391	18	553.708,293 400.736,629	5.775
18	553.708,293 400.736,629	19	553.708,16 400.730,433	6.197
19	553.708,16 400.730,433	1	553.707,978 400.725,226	5.21

\*\* Lungimile segmentelor sunt determinate în planul de proiecție Stereo 70 și sunt rotunjite la 1 milimetru.

\*\*\* Distanța dintre puncte este formată din segmente cumulate ce sunt mai mici decât valoarea 1 milimetru.



**DATE DESPRE IMOBILUL NR. 2839**

Oficiul de Cadastru și Publicitate Imobiliară PRAHOVA  
Biroul de Cadastru și Publicitate Imobiliară Câmpina

**A. Partea I. Descrierea imobilului**

TEREN Intravilan

Adresa: Loc. Piatra, Jud. Prahova, DE 4042 "Moșie spre Piatră"

Nr. Crt	Nr cadastral Nr. topografic	Suprafața* (mp)	Observații / Referințe
A1	21779	463	Sector cadastral:10 Teren imprejmuit;

**B. Partea II. Proprietari și acte**

Inscrieri privitoare la dreptul de proprietate și alte drepturi reale	Referințe
<b>41608 / 01/09/2023</b>	
Act Administrativ nr. -, din 04/08/2023 emis de Primaria Com. Provita de Jos (Plan anexa ; act administrativ nr 4791 din 07.08.2023, emis de Primaria Com. Provita de Jos;act administrativ nr 4728 din 04.08.2023, emis de Primaria Com. Provita de Jos;act administrativ nr 25 din 11.07.2019, emis de Consiliul Local al Com. Provita de Jos;act administrativ nr 44 din 17.08.2023, emis de Consiliul Local al Com. Provita de Jos);	
B1 1/1	A1
1) <b>COMUNA PROVITA DE JOS</b> , CIF:2843159, domeniul privat	

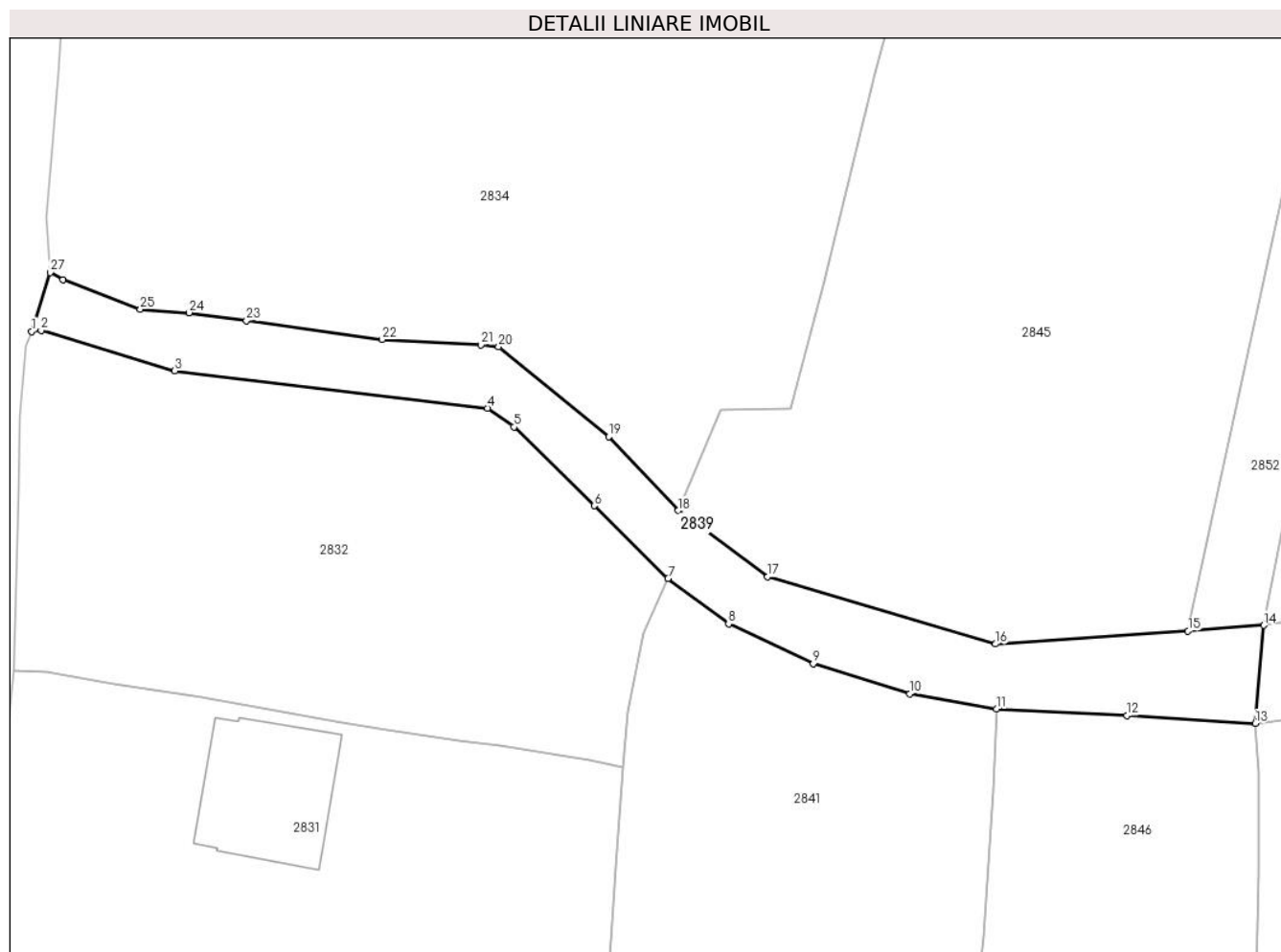
**C. Partea III. SARCINI .**

Inscrieri privind dezmembramintele dreptului de proprietate, drepturi reale de garanție și sarcini	Referințe
NU SUNT	

**Teren**

Nr cadastral	Suprafața (mp)*	Observații / Referințe
21779	463	

\* Suprafața este determinată în planul de proiecție Stereo 70.



**Date referitoare la teren**

Crt	Categorie folosință	Intravilan	Suprafața (mp)	Tarla	Parcelă	Nr. topo	Observații / Referințe
1	drum	DA	463	59	4042	-	

**Lungime Segmente**

1) Valorile lungimilor segmentelor sunt obținute din proiecție în plan.

Punct început	X / Y	Punct sfârșit	X / Y	Lungime segment (** (m)
1	553.667,711 401.186,829	2	553.668,416 401.186,898	0.708
3	553.678,305 401.183,915	4	553.701,477 401.181,162	23.335
5	553.703,427 401.179,765	6	553.709,369 401.173,928	8.329
7	553.714,839 401.168,565	8	553.719,315 401.165,196	5.602
9	553.725,586 401.162,239	10	553.732,73 401.160,026	7.479

Punct început	X / Y	Punct sfârșit	X / Y	Lungime segment (** (m)
2	553.668,416 401.186,898	3	553.678,305 401.183,915	10.329
4	553.701,477 401.181,162	5	553.703,427 401.179,765	2.399
6	553.709,369 401.173,928	7	553.714,839 401.168,565	7.66
8	553.719,315 401.165,196	9	553.725,586 401.162,239	6.933
10	553.732,73 401.160,026	11	553.739,151 401.158,898	6.519

Punct început	X / Y	Punct sfârșit	X / Y	Lungime segment (** (m)
11	553.739,151 401.158,898	12	553.748,803 401.158,41	9.664
13	553.758,325 401.157,829	14	553.758,949 401.165,087	7.285
15	553.753,336 401.164,672	16	553.739,083 401.163,707	14.286
17	553.722,205 401.168,687	18	553.715,584 401.173,573	8.229
19	553.710,456 401.179,039	20	553.702,283 401.185,692	10.539
21	553.700,981 401.185,838	22	553.693,666 401.186,23	7.325
23	553.683,618 401.187,634	24	553.679,375 401.188,223	4.284
25	553.675,759 401.188,476	26	553.670,028 401.190,64	6.126
27	553.669,077 401.191,188	1	553.667,711 401.186,829	4.568

Punct început	X / Y	Punct sfârșit	X / Y	Lungime segment (** (m)
12	553.748,803 401.158,41	13	553.758,325 401.157,829	9.54
14	553.758,949 401.165,087	15	553.753,336 401.164,672	5.628
16	553.739,083 401.163,707	17	553.722,205 401.168,687	17.597
18	553.715,584 401.173,573	19	553.710,456 401.179,039	7.495
20	553.702,283 401.185,692	21	553.700,981 401.185,838	1.31
22	553.693,666 401.186,23	23	553.683,618 401.187,634	10.146
24	553.679,375 401.188,223	25	553.675,759 401.188,476	3.625
26	553.670,028 401.190,64	27	553.669,077 401.191,188	1.098

\*\* Lungimile segmentelor sunt determinate în planul de proiecție Stereo 70 și sunt rotunjite la 1 milimetru.

\*\*\* Distanța dintre puncte este formată din segmente cumulate ce sunt mai mici decât valoarea 1 milimetru.



**DATE DESPRE IMOBILUL NR. 2840**

Oficiul de Cadastru și Publicitate Imobiliară PRAHOVA  
Biroul de Cadastru și Publicitate Imobiliară Câmpina

**A. Partea I. Descrierea imobilului**

TEREN Intravilan

Adresa: Loc. Piatra, Jud. Prahova, T 60 ; PARC. 4084 ; PUNCT " PIATRA "

Nr. Crt	Nr cadastral Nr. topografic	Suprafața* (mp)	Observații / Referințe
A1	21281	Din acte: 1.778 Masurata: 1.761	Sector cadastral:10 Teren imprejmuit; T 60 ; PARC. 4084 ; PUNCT " PIATRA "

**B. Partea II. Proprietari și acte**

Inscrieri privitoare la dreptul de proprietate și alte drepturi reale		Referințe
<b>17545 / 07/07/2020</b>		
Act Notarial nr. 2628, din 07/07/2020 emis de NP Pop Mihaela Cristina;		
B2	Intabulare, drept de PROPRIETATEcumparare ca bun comun, dobandit prin Conventie, cota actuala 1/1 1) PANTILIE ION 2) PANTILIE CALUDIA	A1

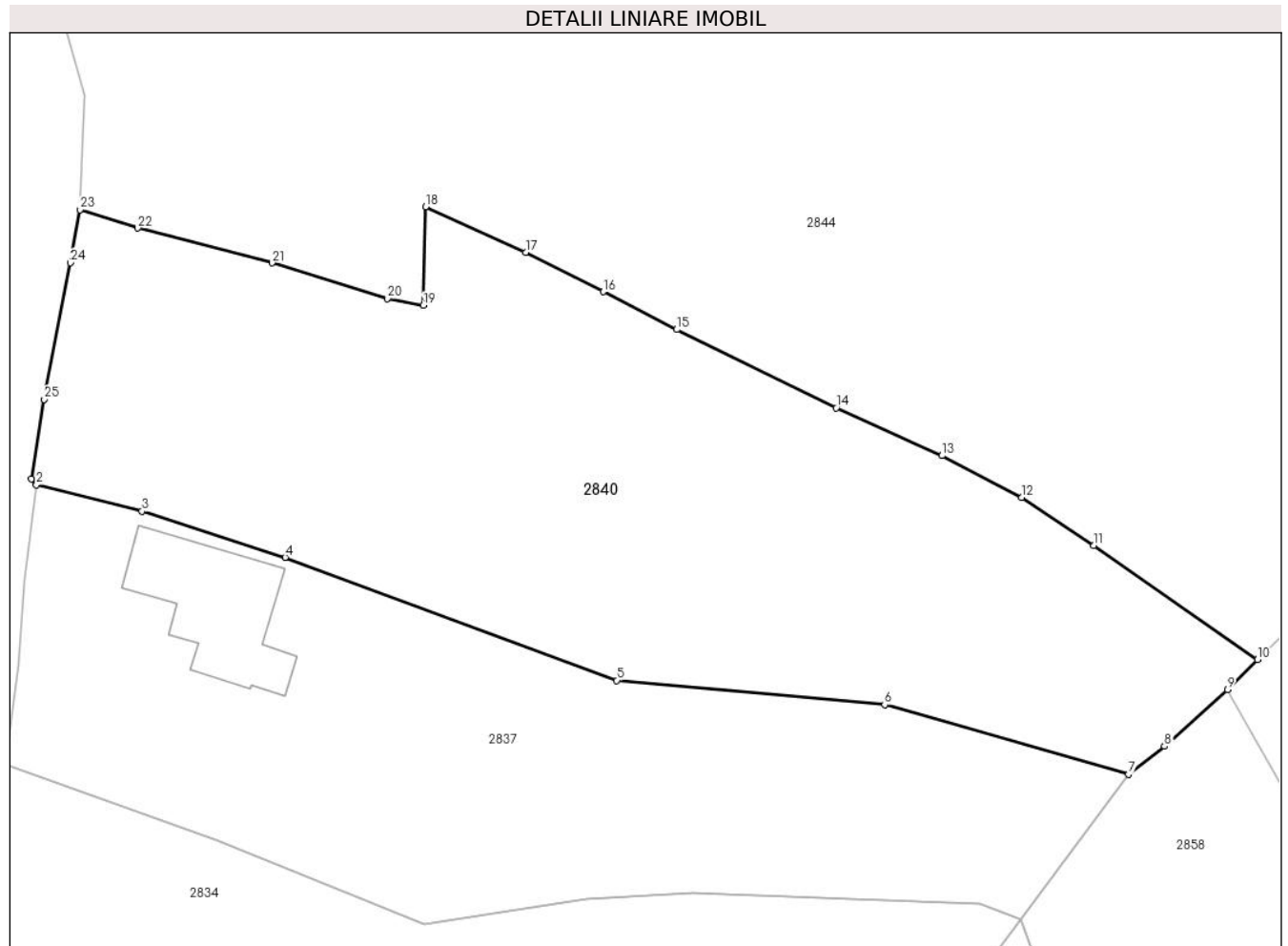
**C. Partea III. SARCINI .**

Inscrieri privind dezmembramintele dreptului de proprietate, drepturi reale de garanție și sarcini	Referințe
NU SUNT	

**Teren**

Nr cadastral	Suprafața (mp)*	Observații / Referințe
21281	Din acte: 1.778 Masurata: 1.761	T 60 ; PARC. 4084 ; PUNCT " PIATRA "

\* Suprafața este determinată în planul de proiecție Stereo 70.



**Date referitoare la teren**

Crt	Categorie folosință	Intra vilan	Suprafața (mp)	Tarla	Parcelă	Nr. topo	Observații / Referințe
1	faneata	DA	1.761	60	4084	-	

**Lungime Segmente**

1) Valorile lungimilor segmentelor sunt obținute din proiecție în plan.

Punct început	X / Y	Punct sfârșit	X / Y	Lungime segment (** (m)
1	553.680,066 401.294,762	2	553.680,43 401.294,342	0.555
3	553.687,971 401.292,456	4	553.698,216 401.289,145	10.766
5	553.721,963 401.280,35	6	553.741,123 401.278,61	19.239
7	553.758,579 401.273,624	8	553.761,154 401.275,636	3.267
9	553.765,661 401.279,707	10	553.767,816 401.281,853	3.041

Punct început	X / Y	Punct sfârșit	X / Y	Lungime segment (** (m)
2	553.680,43 401.294,342	3	553.687,971 401.292,456	7.774
4	553.698,216 401.289,145	5	553.721,963 401.280,35	25.323
6	553.741,123 401.278,61	7	553.758,579 401.273,624	18.154
8	553.761,154 401.275,636	9	553.765,661 401.279,707	6.074
10	553.767,816 401.281,853	11	553.756,097 401.289,991	14.267



Punct început	X / Y	Punct sfârșit	X / Y	Lungime segment (** (m)
11	553.756,097 401.289,991	12	553.750,956 401.293,451	6.197
13	553.745,231 401.296,435	14	553.737,657 401.299,851	8.309
15	553.726,245 401.305,458	16	553.720,981 401.308,161	5.917
17	553.715,437 401.310,982	18	553.708,274 401.314,236	7.867
19	553.708,101 401.307,177	20	553.705,551 401.307,674	2.598
21	553.697,284 401.310,215	22	553.687,678 401.312,72	9.927
23	553.683,526 401.314,021	24	553.682,867 401.310,228	3.849
25	553.680,984 401.300,455	1	553.680,066 401.294,762	5.767

Punct început	X / Y	Punct sfârșit	X / Y	Lungime segment (** (m)
12	553.750,956 401.293,451	13	553.745,231 401.296,435	6.456
14	553.737,657 401.299,851	15	553.726,245 401.305,458	12.715
16	553.720,981 401.308,161	17	553.715,437 401.310,982	6.221
18	553.708,274 401.314,236	19	553.708,101 401.307,177	7.061
20	553.705,551 401.307,674	21	553.697,284 401.310,215	8.649
22	553.687,678 401.312,72	23	553.683,526 401.314,021	4.351
24	553.682,867 401.310,228	25	553.680,984 401.300,455	9.953

\*\* Lungimile segmentelor sunt determinate în planul de proiecție Stereo 70 și sunt rotunjite la 1 milimetru.

\*\*\* Distanța dintre puncte este formată din segmente cumulate ce sunt mai mici decât valoarea 1 milimetru.



**DATE DESPRE IMOBILUL NR. 2841**

Oficiul de Cadastru și Publicitate Imobiliară PRAHOVA  
Biroul de Cadastru și Publicitate Imobiliară Câmpina

**A. Partea I. Descrierea imobilului**

TEREN Intravilan

Nr. CF vechi:1377

Nr. cadastral vechi:10376

Adresa: Loc. Piatra, Jud. Prahova

Nr. Crt	Nr cadastral Nr. topografic	Suprafața* (mp)	Observații / Referințe
A1	20501	2.212	Sector cadastral:10 Teren imprejmuit;

**B. Partea II. Proprietari și acte**

Inscrieri privitoare la dreptul de proprietate și alte drepturi reale		Referințe
<b>15959 / 24/06/2020</b>		
Act Notarial nr. 937, din 24/06/2020 emis de Constantinescu Tinca;		
B7	Intabulare, drept de PROPRIETATE cumparare ca bun comun, dobandit prin Conventie, cota actuala 1/1 1) IANCU DUMITRU-DANIEL 2) IANCU VALENTINA LORELEI	A1
<b>30505 / 23/07/2024</b>		
Act Administrativ nr. 17, din 10/11/2023 emis de PRIMĂRIA COMUNEI PROVIȚA DE JOS;		
B8	se notează autorizația de construire nr 17 din 10.11.2023 emisă de PRIMĂRIA COMUNEI PROVIȚA DE JOS, pentru construire anexă gospodărească (P), fosă septică vitanjabilă, realizare împrejmuire teren, bransament electric, alei de acces auto și pietonale	A1

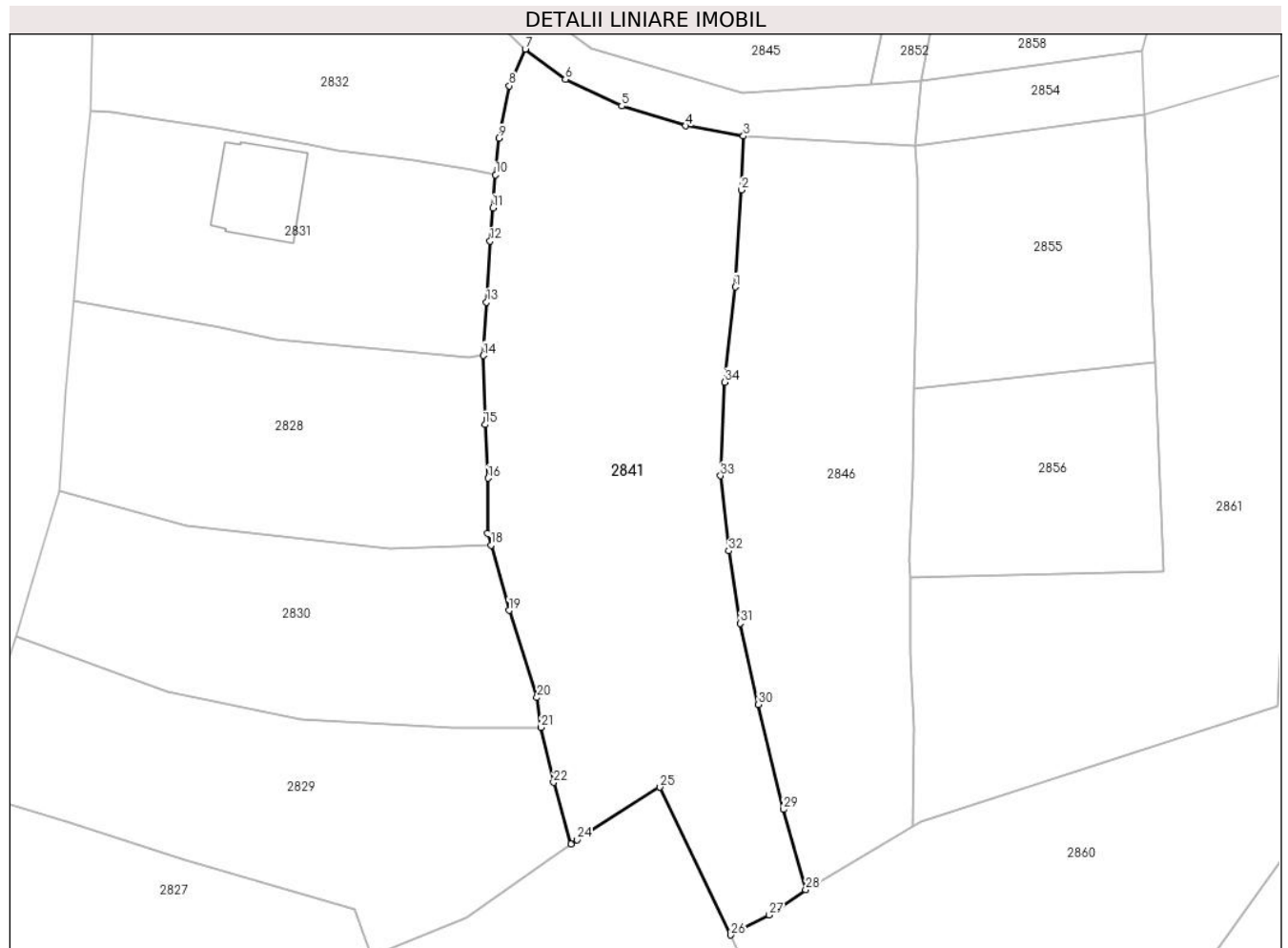
**C. Partea III. SARCINI .**

Inscrieri privind dezmembramintele dreptului de proprietate, drepturi reale de garanție și sarcini	Referințe
NU SUNT	

**Teren**

Nr cadastral	Suprafața (mp)*	Observații / Referințe
20501	2.212	

\* Suprafața este determinată în planul de proiecție Stereo 70.



**Date referitoare la teren**

Crt	Categorie folosință	Intra vilan	Suprafața (mp)	Tarla	Parcelă	Nr. topo	Observații / Referințe
1	faneata	DA	2.212	59	4017, 4017/1	-	

**Lungime Segmente**

1) Valorile lungimilor segmentelor sunt obținute din proiecție în plan.

Punct început	X / Y	Punct sfârșit	X / Y	Lungime segment (** (m)
1	553.738,233 401.142,102	2	553.738,928 401.152,885	10.805
3	553.739,151 401.158,898	4	553.732,73 401.160,026	6.519
5	553.725,586 401.162,239	6	553.719,315 401.165,196	6.933
7	553.714,839 401.168,565	8	553.713,053 401.164,494	4.446
9	553.711,878 401.158,66	10	553.711,537 401.154,583	4.091

Punct început	X / Y	Punct sfârșit	X / Y	Lungime segment (** (m)
2	553.738,928 401.152,885	3	553.739,151 401.158,898	6.017
4	553.732,73 401.160,026	5	553.725,586 401.162,239	7.479
6	553.719,315 401.165,196	7	553.714,839 401.168,565	5.602
8	553.713,053 401.164,494	9	553.711,878 401.158,66	5.951
10	553.711,537 401.154,583	11	553.711,229 401.150,902	3.694

Punct început	X / Y	Punct sfârșit	X / Y	Lungime segment (** (m)
11	553.711,229 401.150,902	12	553.710,919 401.147,198	3.717
13	553.710,52 401.140,41	14	553.710,17 401.134,469	5.951
15	553.710,363 401.126,781	16	553.710,689 401.120,825	5.965
17	553.710,669 401.114,659	18	553.711,03 401.113,36	1.348
19	553.713,03 401.106,11	20	553.716,14 401.096,4	10.196
21	553.716,609 401.093,091	22	553.717,992 401.086,96	6.285
23	553.719,942 401.080,116	24	553.720,625 401.080,593	0.833
25	553.729,857 401.086,442	26	553.737,739 401.069,986	18.246
27	553.742,034 401.072,207	28	553.746,085 401.075,034	4.94
29	553.743,602 401.083,968	30	553.740,818 401.095,636	11.996
31	553.738,81 401.104,66	32	553.737,504 401.112,728	8.173
33	553.736,6 401.121,102	34	553.737,08 401.131,496	10.405

Punct început	X / Y	Punct sfârșit	X / Y	Lungime segment (** (m)
12	553.710,919 401.147,198	13	553.710,52 401.140,41	6.8
14	553.710,17 401.134,469	15	553.710,363 401.126,781	7.69
16	553.710,689 401.120,825	17	553.710,669 401.114,659	6.166
18	553.711,03 401.113,36	19	553.713,03 401.106,11	7.521
20	553.716,14 401.096,4	21	553.716,609 401.093,091	3.342
22	553.717,992 401.086,96	23	553.719,942 401.080,116	7.116
24	553.720,625 401.080,593	25	553.729,857 401.086,442	10.929
26	553.737,739 401.069,986	27	553.742,034 401.072,207	4.835
28	553.746,085 401.075,034	29	553.743,602 401.083,968	9.273
30	553.740,818 401.095,636	31	553.738,81 401.104,66	9.245
32	553.737,504 401.112,728	33	553.736,6 401.121,102	8.423
34	553.737,08 401.131,496	1	553.738,233 401.142,102	10.668

\*\* Lungimile segmentelor sunt determinate în planul de proiecție Stereo 70 și sunt rotunjite la 1 milimetru.

\*\*\* Distanța dintre puncte este formată din segmente cumulate ce sunt mai mici decât valoarea 1 milimetru.



**DATE DESPRE IMOBILUL NR. 2842**

Oficiul de Cadastru și Publicitate Imobiliară PRAHOVA  
Biroul de Cadastru și Publicitate Imobiliară Câmpina

**A. Partea I. Descrierea imobilului**

TEREN Intravilan

Nr. CF vechi:365  
Nr. cadastral vechi:514

Adresa: Loc. Draganeasa, Nr. 54A, Jud. Prahova

Nr. Crt	Nr cadastral Nr. topografic	Suprafața* (mp)	Observații / Referințe
A1	21129	Din acte: 2.300 Masurata: 2.246	Sector cadastral:10 Teren imprejmuit;

**Construcții**

Crt	Nr cadastral Nr. topografic	Adresa	Observații / Referințe
A1.1	21129-C1	Loc. Draganeasa, Nr. 54A, Jud. Prahova	Nr. niveluri:2; S. construita la sol:61 mp; Locuinta P+M , anul construirii : 2021
A1.2	21129-C2	Loc. Draganeasa, Nr. 54A, Jud. Prahova	Nr. niveluri:1; S. construita la sol:21 mp; Anexa P , anul construirii : 2021

**B. Partea II. Proprietari și acte**

Inscrieri privitoare la dreptul de proprietate și alte drepturi reale		Referințe
<b>41764 / 16/09/2022</b>		
Act Notarial nr. 1601, din 14/09/2022 emis de NICA ROXANA ELENA;		
B6	Intabulare, drept de PROPRIETATE, dobandit prin Conventie, cota actuala 1/1 1) TODIRASCU ANCA	A1, A1.1, A1.2

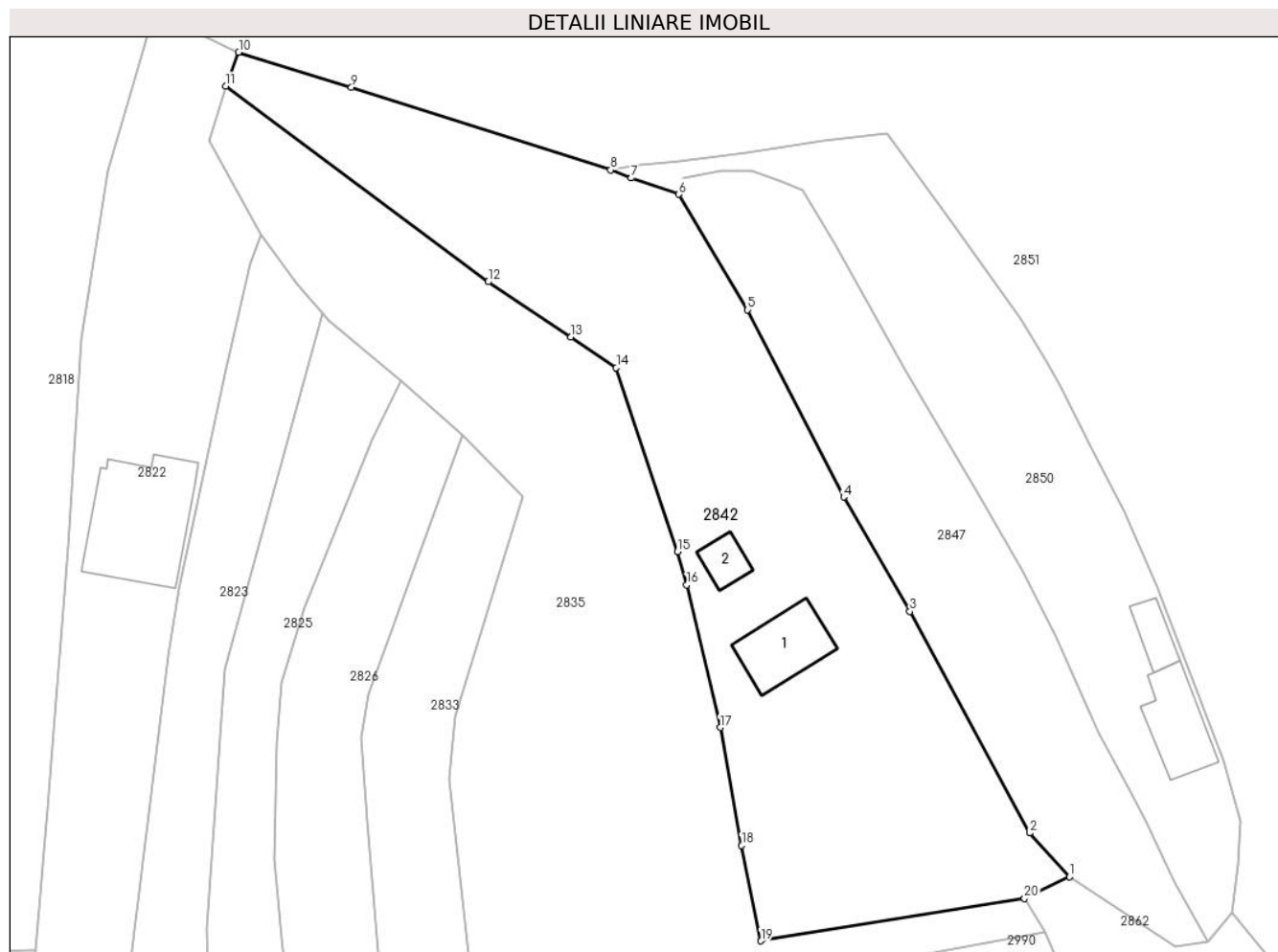
**C. Partea III. SARCINI .**

Inscrieri privind dezmembramintele dreptului de proprietate, drepturi reale de garanție și sarcini	Referințe
NU SUNT	

### Teren

Nr cadastral	Suprafața (mp)*	Observații / Referințe
21129	Din acte: 2.300 Masurata: 2.246	

\* Suprafața este determinată în planul de proiecție Stereo 70.



### Date referitoare la teren

Crt	Categorie folosință	Intra vilan	Suprafața (mp)	Tarla	Parcelă	Nr. topo	Observații / Referințe
1	curți constructii	DA	400	74	4747	-	
2	faneata	DA	1.846	74	4747	-	

### Date referitoare la construcții

Crt	Număr	Destinație construcție	Supraf. (mp)	Situație juridică	Observații / Referințe
A1.1	21129-C1	construcții de locuințe	61	Cu acte	Nr. niveluri:2; S. construita la sol:61 mp; Locuinta P+M , anul construirii : 2021
A1.2	21129-C2	construcții anexa	21	Cu acte	Nr. niveluri:1; S. construita la sol:21 mp; Anexa P , anul construirii : 2021

### Lungime Segmente

1) Valorile lungimilor segmentelor sunt obținute din proiecție în plan.

Punct început	X / Y	Punct sfârșit	X / Y	Lungime segment (** (m)
1	553.764,552 400.818,126	2	553.760,26 400.822,862	6.392
2	553.760,26 400.822,862	3	553.747,366 400.846,714	27.115



Punct început	X / Y	Punct sfârșit	X / Y	Lungime segment (** (m)
3	553.747,366 400.846,714	4	553.740,238 400.859,032	14.231
4	553.740,238 400.859,032	5	553.729,905 400.879,172	22.637
5	553.729,905 400.879,172	6	553.722,494 400.891,627	14.493
6	553.722,494 400.891,627	7	553.717,382 400.893,384	5.406
7	553.717,382 400.893,384	8	553.715,161 400.894,238	2.38
8	553.715,161 400.894,238	9	553.687,252 400.903,146	29.297
9	553.687,252 400.903,146	10	553.675,119 400.906,921	12.706
10	553.675,119 400.906,921	11	553.673,724 400.903,262	3.916
11	553.673,724 400.903,262	12	553.701,963 400.882,204	35.226
12	553.701,963 400.882,204	13	553.710,892 400.876,252	10.731
13	553.710,892 400.876,252	14	553.715,752 400.872,951	5.875
14	553.715,752 400.872,951	15	553.722,362 400.853,165	20.861
15	553.722,362 400.853,165	16	553.723,349 400.849,569	3.729
16	553.723,349 400.849,569	17	553.726,956 400.834,213	15.774
17	553.726,956 400.834,213	18	553.729,26 400.821,5	12.921
18	553.729,26 400.821,5	19	553.731,33 400.811,238	10.469
19	553.731,33 400.811,238	20	553.759,694 400.815,791	28.727
20	553.759,694 400.815,791	1	553.764,552 400.818,126	5.39

\*\* Lungimile segmentelor sunt determinate în planul de proiecție Stereo 70 și sunt rotunjite la 1 milimetru.

\*\*\* Distanța dintre puncte este formată din segmente cumulate ce sunt mai mici decât valoarea 1 milimetru.



**DATE DESPRE IMOBILUL NR. 2843**

Oficiul de Cadastru și Publicitate Imobiliară PRAHOVA  
Biroul de Cadastru și Publicitate Imobiliară Câmpina

**A. Partea I. Descrierea imobilului**

TEREN Intravilan

Adresa: Loc. Draganeasa, Nr. 57, Jud. Prahova, T 74 ; CC 4751 ; F 4752 ; F 4754

Nr. Crt	Nr cadastral Nr. topografic	Suprafața* (mp)	Observații / Referințe
A1	21520	Din acte: 2.506 Masurata: 1.848	Sector cadastral:10 Teren imprejmuit;

**Construcții**

Crt	Nr cadastral Nr. topografic	Adresa	Observații / Referințe
A1.1	21520-C1	Loc. Draganeasa, Nr. 57, Jud. Prahova	Nr. niveluri:2; S. construita la sol:84 mp; LOCUINTA ( Sp+P ) ; Sc desf. = 138 mp ; Sc beci = 26 mp ; Sc parter = 84 mp ; Sc balcon = 28 mp ; Edificata in anul 1940 .
A1.2	21520-C2	Loc. Draganeasa, Nr. 57, Jud. Prahova	Nr. niveluri:2; S. construita la sol:69 mp; LOCUINTA ( Sp+P ) ; Sc desf. = 94 mp ; Sc beci = 25 mp ; Sc parter = 69 mp ; Edificata in anul 1913 .
A1.3	21520-C3	Loc. Draganeasa, Nr. 57, Jud. Prahova	Nr. niveluri:1; S. construita la sol:36 mp; GRAJD ( P ) ; Sc desf. = 36 mp .
A1.4	21520-C4	Loc. Draganeasa, Nr. 57, Jud. Prahova	Nr. niveluri:1; S. construita la sol:23 mp; MAGAZIE ( P ) ; Sc desf. = 23 mp .

**B. Partea II. Proprietari și acte**

Inscrieri privitoare la dreptul de proprietate și alte drepturi reale		Referințe
<b>17854 / 05/05/2022</b>		
Act Notarial nr. 2207, din 04/05/2022 emis de Pop Mihaela Cristina;		
B10	Intabulare, drept de PROPRIETATEcumparare ca bun comun, dobandit prin Succesiune, cota actuala 1/1 1) NEAGU ȘTEFAN-VALERIU 2) NEAGU ANA	A1, A1.1, A1.2, A1.3, A1.4

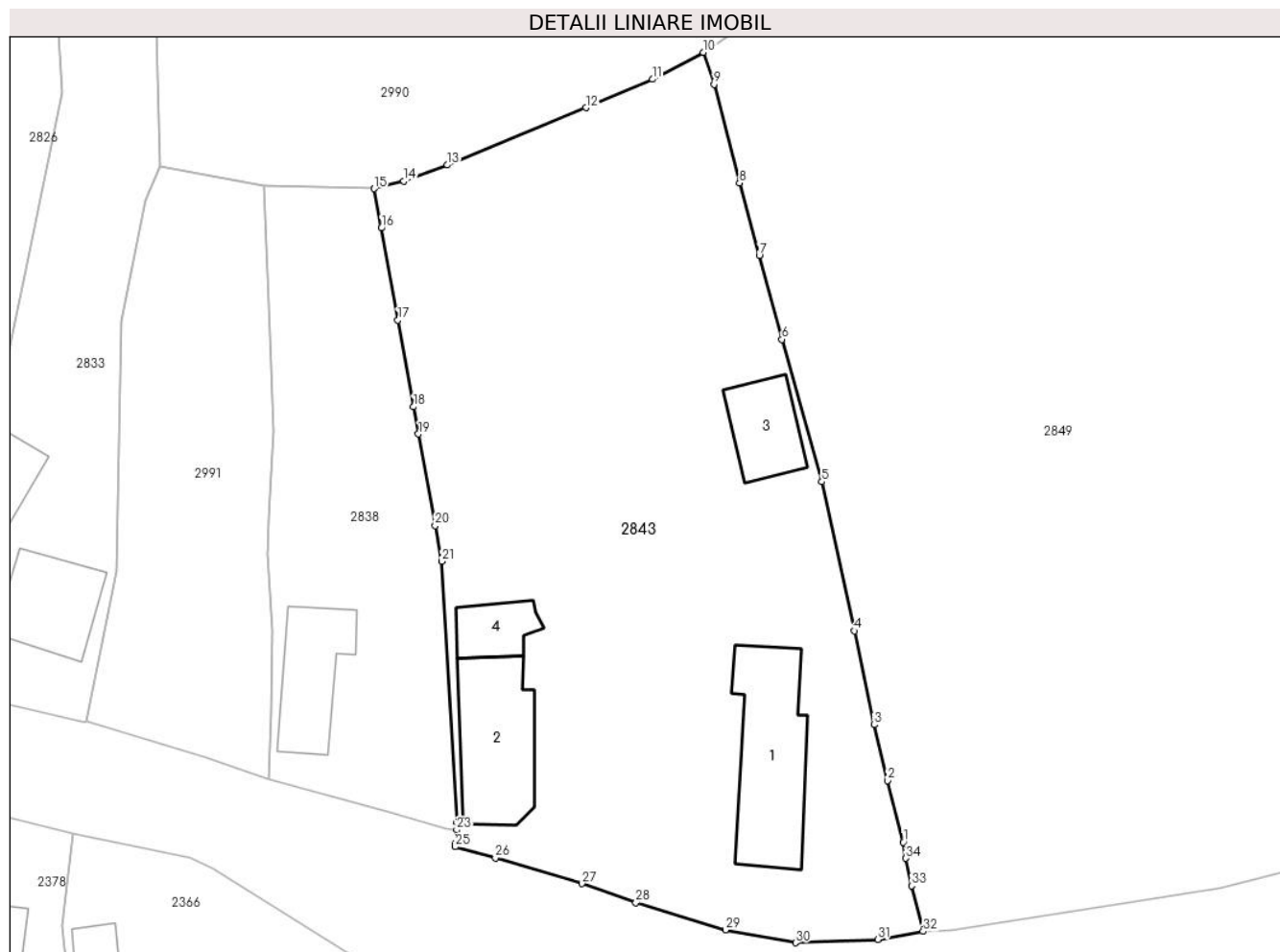
**C. Partea III. SARCINI .**

Inscrieri privind dezmembramintele dreptului de proprietate, drepturi reale de garanție și sarcini	Referințe
NU SUNT	

**Teren**

Nr cadastral	Suprafața (mp)*	Observații / Referințe
21520	Din acte: 2.506 Masurata: 1.848	

\* Suprafața este determinată în planul de proiecție Stereo 70.



**Date referitoare la teren**

Crt	Categorie folosință	Intra vilan	Suprafața (mp)	Tarla	Parcelă	Nr. topo	Observații / Referințe
1	curți constructii	DA	1.090	74	4751	-	
2	faneata	DA	758	74	4752;4754	-	

**Date referitoare la construcții**

Crt	Număr	Destinație construcție	Supraf. (mp)	Situație juridică	Observații / Referințe
A1.1	21520-C1	construcții de locuințe	84	Cu acte	Nr. niveluri:2; S. construita la sol:84 mp; LOCUINTA ( Sp+P ) ; Sc desf. = 138 mp ; Sc beci = 26 mp ; Sc parter = 84 mp ; Sc balcon = 28 mp ; Edificata in anul 1940 .
A1.2	21520-C2	construcții de locuințe	69	Cu acte	Nr. niveluri:2; S. construita la sol:69 mp; LOCUINTA ( Sp+P ) ; Sc desf. = 94 mp ; Sc beci = 25 mp ; Sc parter = 69 mp ; Edificata in anul 1913 .
A1.3	21520-C3	construcții anexa	36	Cu acte	Nr. niveluri:1; S. construita la sol:36 mp; GRAJD ( P ) ; Sc desf. = 36 mp .
A1.4	21520-C4	construcții anexa	23	Cu acte	Nr. niveluri:1; S. construita la sol:23 mp; MAGAZIE ( P ) ; Sc desf. = 23 mp .

## Lungime Segmente

1) Valorile lungimilor segmentelor sunt obținute din proiecție în plan.

Punct început	X / Y	Punct sfârșit	X / Y	Lungime segment (** (m)
1	553.756,644 400.720,376	2	553.755,422 400.725,106	4.885
3	553.754,407 400.729,377	4	553.752,889 400.736,574	7.355
5	553.750,394 400.747,994	6	553.747,34 400.758,917	11.342
7	553.745,599 400.765,343	8	553.744,09 400.770,893	5.751
9	553.742,14 400.778,462	10	553.741,31 400.780,903	2.578
11	553.737,415 400.778,848	12	553.732,313 400.776,66	5.551
13	553.721,698 400.772,27	14	553.718,362 400.771,029	3.559
15	553.716,092 400.770,464	16	553.716,637 400.767,445	3.068
17	553.717,909 400.760,394	18	553.719,109 400.753,744	6.758
19	553.719,487 400.751,658	20	553.720,759 400.744,638	7.134
21	553.721,255 400.741,899	22	553.722,418 400.721,875	20.058
23	553.722,406 400.721,323	24	553.722,268 400.720,228	1.104
25	553.722,278 400.720,026	26	553.725,378 400.719,168	3.217
27	553.732,015 400.717,199	28	553.736,151 400.715,753	4.381
29	553.743,01 400.713,649	30	553.748,392 400.712,671	5.47
31	553.754,676 400.712,911	32	553.758,16 400.713,542	3.541
33	553.757,282 400.717,039	34	553.756,844 400.719,154	2.16

Punct început	X / Y	Punct sfârșit	X / Y	Lungime segment (** (m)
2	553.755,422 400.725,106	3	553.754,407 400.729,377	4.39
4	553.752,889 400.736,574	5	553.750,394 400.747,994	11.689
6	553.747,34 400.758,917	7	553.745,599 400.765,343	6.658
8	553.744,09 400.770,893	9	553.742,14 400.778,462	7.816
10	553.741,31 400.780,903	11	553.737,415 400.778,848	4.404
12	553.732,313 400.776,66	13	553.721,698 400.772,27	11.487
14	553.718,362 400.771,029	15	553.716,092 400.770,464	2.339
16	553.716,637 400.767,445	17	553.717,909 400.760,394	7.165
18	553.719,109 400.753,744	19	553.719,487 400.751,658	2.12
20	553.720,759 400.744,638	21	553.721,255 400.741,899	2.783
22	553.722,418 400.721,875	23	553.722,406 400.721,323	0.552
24	553.722,268 400.720,228	25	553.722,278 400.720,026	0.202
26	553.725,378 400.719,168	27	553.732,015 400.717,199	6.923
28	553.736,151 400.715,753	29	553.743,01 400.713,649	7.174
30	553.748,392 400.712,671	31	553.754,676 400.712,911	6.289
32	553.758,16 400.713,542	33	553.757,282 400.717,039	3.606
34	553.756,844 400.719,154	1	553.756,644 400.720,376	1.238

\*\* Lungimile segmentelor sunt determinate în planul de proiecție Stereo 70 și sunt rotunjite la 1 milimetru.

\*\*\* Distanța dintre puncte este formată din segmente cumulate ce sunt mai mici decât valoarea 1 milimetru.



**DATE DESPRE IMOBILUL NR. 2844**

Oficiul de Cadastru și Publicitate Imobiliară PRAHOVA  
Biroul de Cadastru și Publicitate Imobiliară Câmpina

**A. Partea I. Descrierea imobilului**

TEREN Intravilan

Adresa: Loc. Piatra, Jud. Prahova

Nr. Crt	Nr cadastral Nr. topografic	Suprafața* (mp)	Observații / Referințe
A1		10.683	Sector cadastral:10 Teren imprejmuit;

**B. Partea II. Proprietari și acte**

Inscrieri privitoare la dreptul de proprietate și alte drepturi reale		Referințe
/		
Act Normativ nr. 7, din 13/03/1996 emis de Parlamentul României (lege);		
B1	Inscrierea provizorie, drept de PROPRIETATE, dobandit prin Lege, cota actuala 1/1 1) NEIDENTIFICAT NEIDENTIFICAT	A1
Act Normativ nr. 7, din 13/03/1996 emis de Parlamentul României, (art.13); (lege);		
B2	Se noteaza mentiunea de proprietar neidentificat.	A1

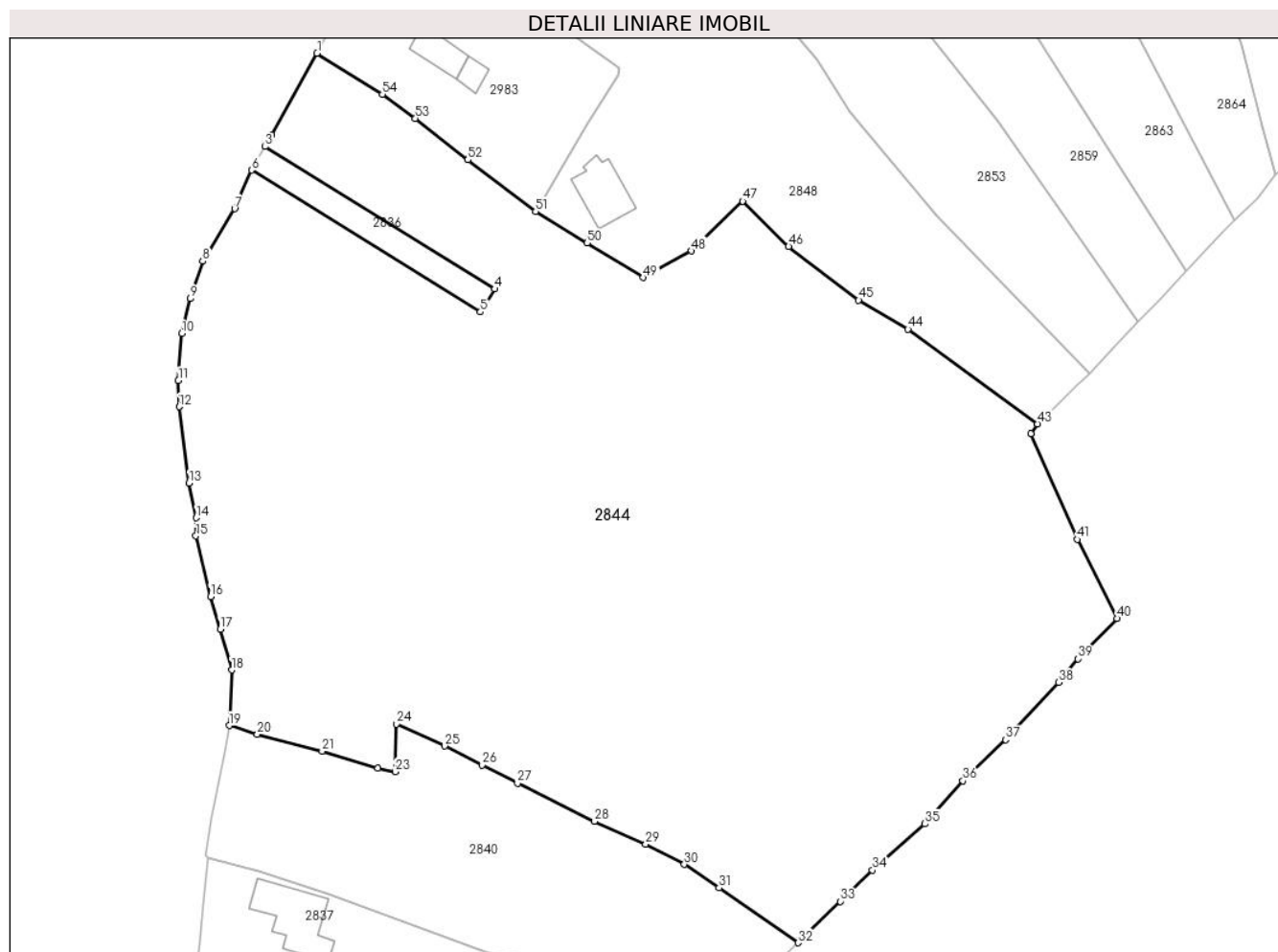
**C. Partea III. SARCINI .**

Inscrieri privind dezmembramintele dreptului de proprietate, drepturi reale de garanție și sarcini	Referințe
NU SUNT	

**Teren**

Nr cadastral	Suprafața (mp)*	Observații / Referințe
	10.683	

\* Suprafața este determinată în planul de proiecție Stereo 70.



**Date referitoare la teren**

Crt	Categorie folosință	Intravilan	Suprafața (mp)	Tarla	Parcelă	Nr. topo	Observații / Referințe
1	curți constructii	DA	4.080	60	4086, 4087, 4091, 4093, 4100	-	
2	faneata	DA	6.603	60	-	-	Parc. 4085, 4086, 4088, 4089, 4090, 4094, 4095, 4096, 4098

**Lungime Segmente**

1) Valorile lungimilor segmentelor sunt obținute din proiecție în plan.

Punct început	X / Y	Punct sfârșit	X / Y	Lungime segment
1	553.696,539 401.413,541	2	553.689,814 401.401,455	13.831
4	553.722,847 401.378,635	5	553.720,739 401.375,235	4.09
7	553.684,33 401.390,534	8	553.679,617 401.382,734	9.113
10	553.676,487 401.372,052	11	553.676,002 401.365,074	6.995
2	553.689,814 401.401,455	3	553.688,827 401.399,724	1.993
5	553.720,739 401.375,235	6	553.686,845 401.396,246	39.879
8	553.679,617 401.382,734	9	553.677,756 401.377,201	5.837
11	553.676,002 401.365,074	12	553.676,106 401.361,209	3.867
3	553.688,827 401.399,724	4	553.722,847 401.378,635	40.026
6	553.686,845 401.396,246	7	553.684,33 401.390,534	6.242
9	553.677,756 401.377,201	10	553.676,487 401.372,052	5.303
12	553.676,106 401.361,209	13	553.677,572 401.349,899	11.405



Punct început	X / Y	Punct sfârșit	X / Y	Lungime segment	Punct început	X / Y	Punct sfârșit	X / Y	Lungime segment	Punct început	X / Y	Punct sfârșit	X / Y	Lungime segment
13	553.677,572 401.349,899	14	553.678,653 401.344,757	5.254	14	553.678,653 401.344,757	15	553.678,571 401.342,082	2.676	15	553.678,571 401.342,082	16	553.680,748 401.333,113	9.229
16	553.680,748 401.333,113	17	553.682,18 401.328,267	5.053	17	553.682,18 401.328,267	18	553.683,903 401.322,241	6.268	18	553.683,903 401.322,241	19	553.683,526 401.314,021	8.229
19	553.683,526 401.314,021	20	553.687,678 401.312,72	4.351	20	553.687,678 401.312,72	21	553.697,284 401.310,215	9.927	21	553.697,284 401.310,215	22	553.705,551 401.307,674	8.649
22	553.705,551 401.307,674	23	553.708,101 401.307,177	2.598	23	553.708,101 401.307,177	24	553.708,274 401.314,236	7.061	24	553.708,274 401.314,236	25	553.715,437 401.310,982	7.867
25	553.715,437 401.310,982	26	553.720,981 401.308,161	6.221	26	553.720,981 401.308,161	27	553.726,245 401.305,458	5.917	27	553.726,245 401.305,458	28	553.737,657 401.299,851	12.715
28	553.737,657 401.299,851	29	553.745,231 401.296,435	8.309	29	553.745,231 401.296,435	30	553.750,956 401.293,451	6.456	30	553.750,956 401.293,451	31	553.756,097 401.289,991	6.197
31	553.756,097 401.289,991	32	553.767,816 401.281,853	14.267	32	553.767,816 401.281,853	33	553.774,03 401.287,984	8.73	33	553.774,03 401.287,984	34	553.778,811 401.292,617	6.658
34	553.778,811 401.292,617	35	553.786,603 401.299,464	10.373	35	553.786,603 401.299,464	36	553.792,238 401.305,821	8.494	36	553.792,238 401.305,821	37	553.798,538 401.311,925	8.772
37	553.798,538 401.311,925	38	553.806,442 401.320,386	11.579	38	553.806,442 401.320,386	39	553.809,298 401.323,883	4.515	39	553.809,298 401.323,883	40	553.815,039 401.329,866	8.292
40	553.815,039 401.329,866	41	553.809,188 401.341,573	13.088	41	553.809,188 401.341,573	42	553.802,3 401.357,258	17.131	42	553.802,3 401.357,258	43	553.803,283 401.358,674	1.724
43	553.803,283 401.358,674	44	553.784,089 401.372,693	23.769	44	553.784,089 401.372,693	45	553.776,777 401.376,986	8.479	45	553.776,777 401.376,986	46	553.766,414 401.384,921	13.052
46	553.766,414 401.384,921	47	553.759,607 401.391,648	9.57	47	553.759,607 401.391,648	48	553.752,034 401.384,268	10.575	48	553.752,034 401.384,268	49	553.744,883 401.380,336	8.16
49	553.744,883 401.380,336	50	553.736,552 401.385,444	9.772	50	553.736,552 401.385,444	51	553.728,906 401.390,116	8.961	51	553.728,906 401.390,116	52	553.718,891 401.397,757	12.597
52	553.718,891 401.397,757	53	553.711,11 401.403,904	9.916	53	553.711,11 401.403,904	54	553.706,224 401.407,487	6.059	54	553.706,224 401.407,487	1	553.696,539 401.413,541	11.421

\*\* Lungimile segmentelor sunt determinate în planul de proiecție Stereo 70 și sunt rotunjite la 1 milimetru.

\*\*\* Distanța dintre puncte este formată din segmente cumulate ce sunt mai mici decât valoarea 1 milimetru.



**DATE DESPRE IMOBILUL NR. 2845**

Oficiul de Cadastru și Publicitate Imobiliară PRAHOVA  
Biroul de Cadastru și Publicitate Imobiliară Câmpina

**A. Partea I. Descrierea imobilului**

TEREN Intravilan

Nr. cadastral vechi:10429

Adresa: Loc. Piatra, Jud. Prahova

Nr. Crt	Nr cadastral Nr. topografic	Suprafața* (mp)	Observații / Referințe
A1	20571	2.727	Sector cadastral:10 Teren imprejmuit;

**B. Partea II. Proprietari și acte**

Inscrieri privitoare la dreptul de proprietate și alte drepturi reale		Referințe
<b>38978 / 11/08/2023</b>		
Act Notarial nr. CONTRACT DE VANZARE CUMPARARE AUT NR 1754, din 10/08/2023 emis de STOICA Luana Irina;		
B4	Intabulare, drept de PROPRIETATE, dobandit prin Conventie, cota actuala 1/1 1) VLAD SORIN 2) VLAD ADRIANA	A1

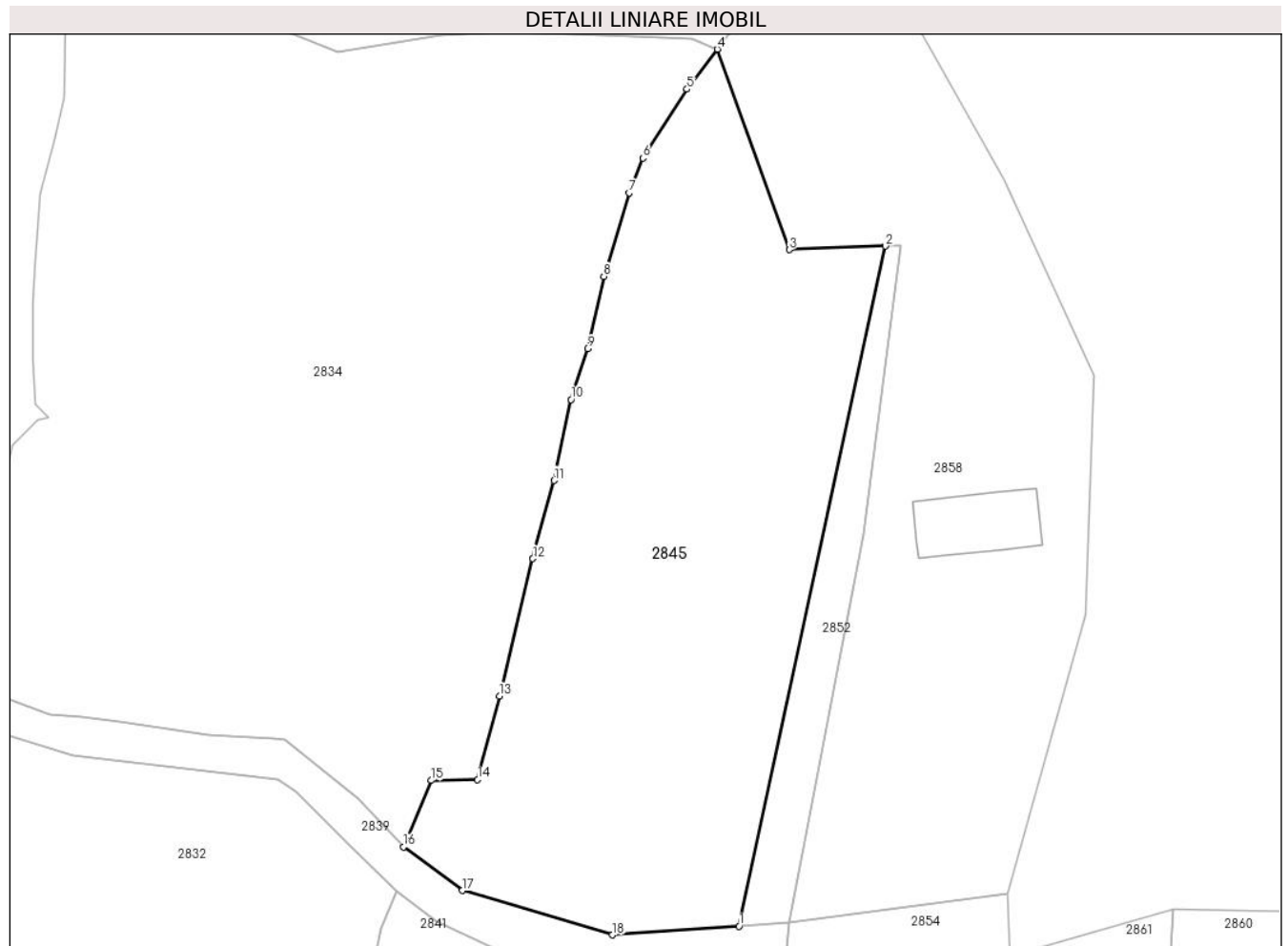
**C. Partea III. SARCINI .**

Inscrieri privind dezmembramintele dreptului de proprietate, drepturi reale de garanție și sarcini	Referințe
NU SUNT	

**Teren**

Nr cadastral	Suprafața (mp)*	Observații / Referințe
20571	2.727	

\* Suprafața este determinată în planul de proiecție Stereo 70.



**Date referitoare la teren**

Crt	Categorie folosință	Intra vilan	Suprafața (mp)	Tarla	Parcelă	Nr. topo	Observații / Referințe
1	faneata	DA	2.727	60	4050	-	

**Lungime Segmente**

1) Valorile lungimilor segmentelor sunt obținute din proiecție în plan.

Punct început	X / Y	Punct sfârșit	X / Y	Lungime segment (** (m)
1	553.753,336 401.164,672	2	553.769,804 401.241,093	78.175
2	553.769,804 401.241,093	3	553.759,0 401.240,695	10.811
3	553.759,0 401.240,695	4	553.750,881 401.263,226	23.949
4	553.750,881 401.263,226	5	553.747,486 401.258,729	5.635
5	553.747,486 401.258,729	6	553.742,508 401.250,992	9.2

Punct început	X / Y	Punct sfârșit	X / Y	Lungime segment (** (m)
6	553.742,508 401.250,992	7	553.740,953 401.247,082	4.208
7	553.740,953 401.247,082	8	553.738,132 401.237,687	9.809
8	553.738,132 401.237,687	9	553.736,294 401.229,576	8.317
9	553.736,294 401.229,576	10	553.734,405 401.223,85	6.03
10	553.734,405 401.223,85	11	553.732,532 401.214,754	9.287
11	553.732,532 401.214,754	12	553.730,135 401.205,974	9.101
12	553.730,135 401.205,974	13	553.726,374 401.190,568	15.858
13	553.726,374 401.190,568	14	553.723,91 401.181,161	9.724
14	553.723,91 401.181,161	15	553.718,707 401.181,057	5.204
15	553.718,707 401.181,057	16	553.715,584 401.173,573	8.109
16	553.715,584 401.173,573	17	553.722,205 401.168,687	8.229
17	553.722,205 401.168,687	18	553.739,083 401.163,707	17.597
18	553.739,083 401.163,707	1	553.753,336 401.164,672	14.286

\*\* Lungimile segmentelor sunt determinate în planul de proiecție Stereo 70 și sunt rotunjite la 1 milimetru.

\*\*\* Distanța dintre puncte este formată din segmente cumulate ce sunt mai mici decât valoarea 1 milimetru.



**DATE DESPRE IMOBILUL NR. 2846**

Oficiul de Cadastru și Publicitate Imobiliară PRAHOVA  
Biroul de Cadastru și Publicitate Imobiliară Câmpina

**A. Partea I. Descrierea imobilului**

TEREN Intravilan

Adresa: Loc. Piatra, Jud. Prahova

Nr. Crt	Nr cadastral Nr. topografic	Suprafața* (mp)	Observații / Referințe
A1		1.520	Sector cadastral:10 Teren imprejmuit;

**B. Partea II. Proprietari și acte**

Inscrieri privitoare la dreptul de proprietate și alte drepturi reale		Referințe
/		
Act Normativ nr. 7, din 13/03/1996 emis de Parlamentul României (lege);		
B1	Inscrierea posesiei, drept de PROPRIETATE, dobandit prin Lege, cota actuala 1/1 1) NEIDENTIFICAT NEIDENTIFICAT	A1
Act Normativ nr. 7, din 13/03/1996 emis de Parlamentul României, (art.13); (lege);		
B2	Se noteaza mentiunea de proprietar neidentificat.	A1

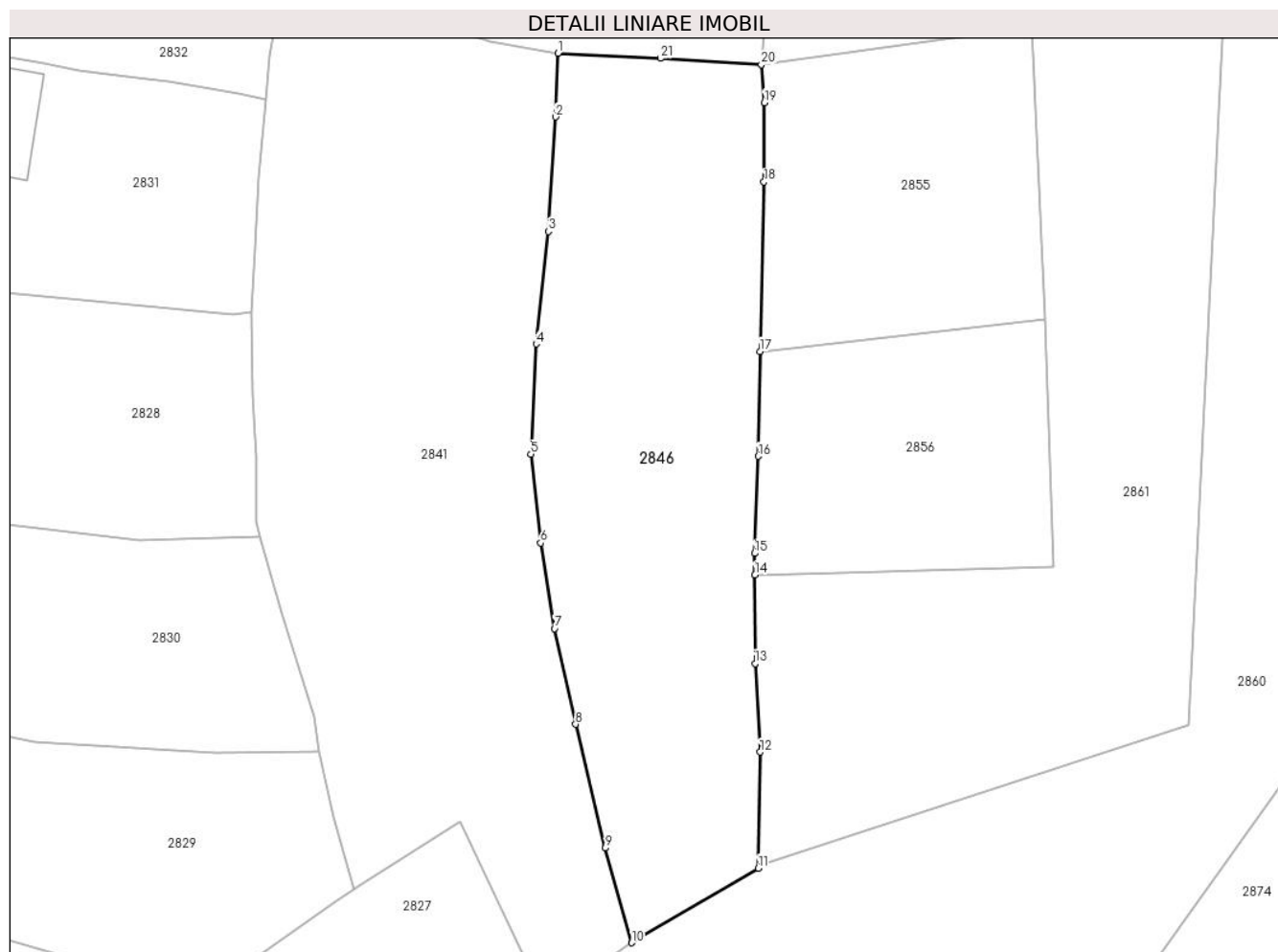
**C. Partea III. SARCINI .**

Inscrieri privind dezmembramintele dreptului de proprietate, drepturi reale de garanție și sarcini	Referințe
NU SUNT	

**Teren**

Nr cadastral	Suprafața (mp)*	Observații / Referințe
	1.520	

\* Suprafața este determinată în planul de proiecție Stereo 70.



**Date referitoare la teren**

Crt	Categorie folosință	Intravilan	Suprafața (mp)	Tarla	Parcelă	Nr. topo	Observații / Referințe
1	faneata	DA	1.520	59	4018	-	

**Lungime Segmente**

1) Valorile lungimilor segmentelor sunt obținute din proiecție în plan.

Punct început	X / Y	Punct sfârșit	X / Y	Lungime segment (** (m)
1	553.739,151 401.158,898	2	553.738,928 401.152,885	6.017
3	553.738,233 401.142,102	4	553.737,08 401.131,496	10.668
5	553.736,6 401.121,102	6	553.737,504 401.112,728	8.423
7	553.738,81 401.104,66	8	553.740,818 401.095,636	9.245
9	553.743,602 401.083,968	10	553.746,085 401.075,034	9.273

Punct început	X / Y	Punct sfârșit	X / Y	Lungime segment (** (m)
2	553.738,928 401.152,885	3	553.738,233 401.142,102	10.805
4	553.737,08 401.131,496	5	553.736,6 401.121,102	10.405
6	553.737,504 401.112,728	7	553.738,81 401.104,66	8.173
8	553.740,818 401.095,636	9	553.743,602 401.083,968	11.996
10	553.746,085 401.075,034	11	553.758,03 401.082,063	13.86



Punct început	X / Y	Punct sfârșit	X / Y	Lungime segment (** (m)
11	553.758,03 401.082,063	12	553.758,222 401.093,004	10.943
13	553.757,755 401.101,368	14	553.757,732 401.109,716	8.348
15	553.757,682 401.111,737	16	553.758,031 401.120,91	9.18
17	553.758,21 401.130,788	18	553.758,573 401.146,762	15.978
19	553.758,611 401.154,242	20	553.758,325 401.157,829	3.598
21	553.748,803 401.158,41	1	553.739,151 401.158,898	9.664

Punct început	X / Y	Punct sfârșit	X / Y	Lungime segment (** (m)
12	553.758,222 401.093,004	13	553.757,755 401.101,368	8.377
14	553.757,732 401.109,716	15	553.757,682 401.111,737	2.021
16	553.758,031 401.120,91	17	553.758,21 401.130,788	9.879
18	553.758,573 401.146,762	19	553.758,611 401.154,242	7.481
20	553.758,325 401.157,829	21	553.748,803 401.158,41	9.54

\*\* Lungimile segmentelor sunt determinate în planul de proiecție Stereo 70 și sunt rotunjite la 1 milimetru.

\*\*\* Distanța dintre puncte este formată din segmente cumulate ce sunt mai mici decât valoarea 1 milimetru.



**DATE DESPRE IMOBILUL NR. 2847**

Oficiul de Cadastru și Publicitate Imobiliară PRAHOVA  
Biroul de Cadastru și Publicitate Imobiliară Câmpina

**A. Partea I. Descrierea imobilului**

TEREN Intravilan

Adresa: Loc. Draganeasa, Jud. Prahova

Nr. Crt	Nr cadastral Nr. topografic	Suprafața* (mp)	Observații / Referințe
A1		1.090	Sector cadastral:10 Teren imprejmuit;

**B. Partea II. Proprietari și acte**

Inscrieri privitoare la dreptul de proprietate și alte drepturi reale		Referințe
/		
Act Normativ nr. 7, din 13/03/1996 emis de Parlamentul României (lege);		
B1	Inscrierea posesiei, drept de PROPRIETATE, dobandit prin Lege, cota actuala 1/1 1) NEIDENTIFICAT NEIDENTIFICAT	A1
Act Normativ nr. 7, din 13/03/1996 emis de Parlamentul României, (art.13); (lege);		
B2	Se noteaza mentiunea de proprietar neidentificat.	A1

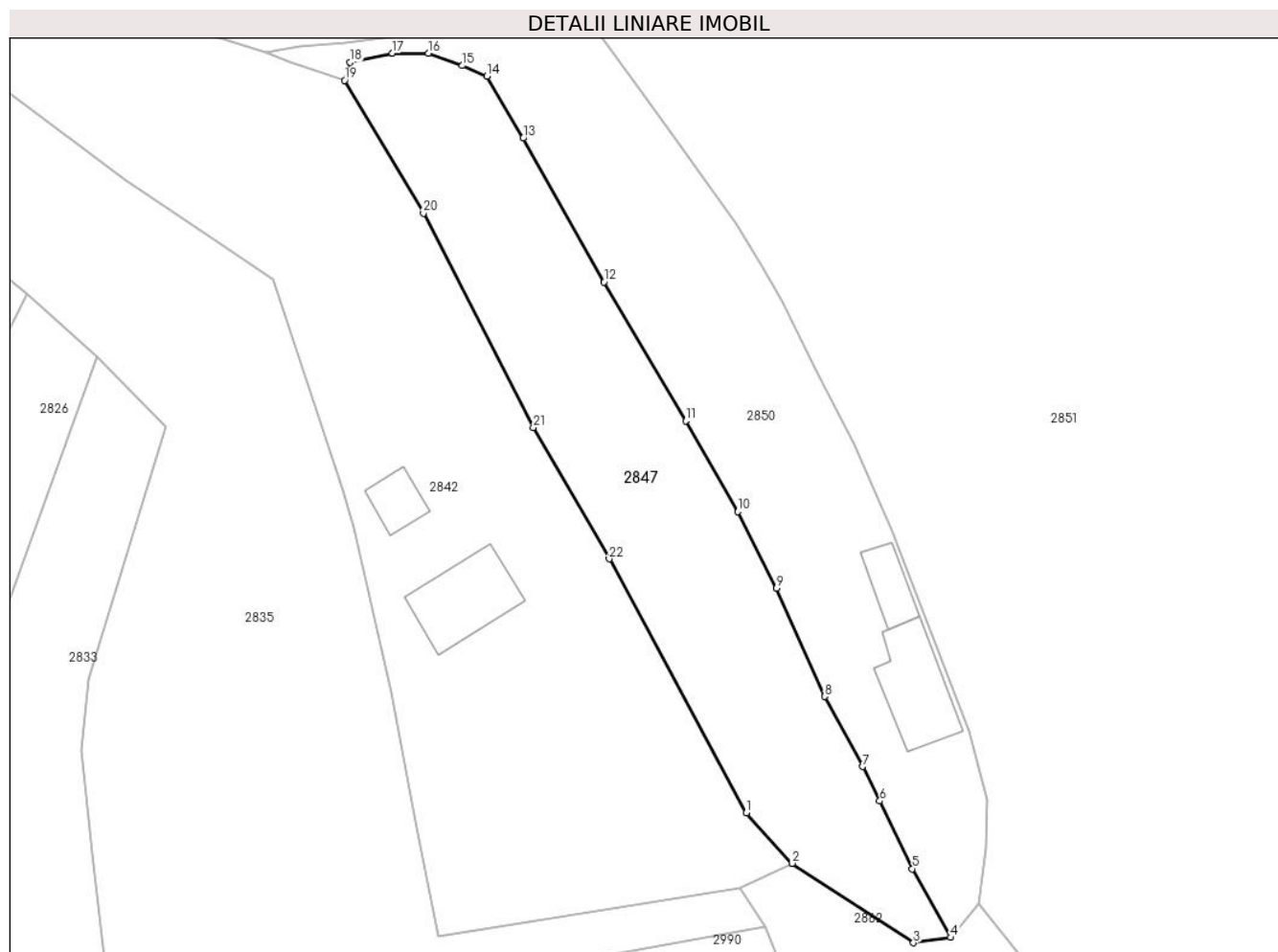
**C. Partea III. SARCINI .**

Inscrieri privind dezmembramintele dreptului de proprietate, drepturi reale de garanție și sarcini	Referințe
NU SUNT	

### Teren

Nr cadastral	Suprafața (mp)*	Observații / Referințe
	1.090	

\* Suprafața este determinată în planul de proiecție Stereo 70.



### Date referitoare la teren

Crt	Categorie folosință	Intravilan	Suprafața (mp)	Tarla	Parcelă	Nr. topo	Observații / Referințe
1	curți constructii	DA	600	74	4746	-	
2	arabil	DA	490	74	4745	-	

### Lungime Segmente

1) Valorile lungimilor segmentelor sunt obținute din proiecție în plan.

Punct început	X / Y	Punct sfârșit	X / Y	Lungime segment (** (m))
1	553.760,26 400.822,862	2	553.764,552 400.818,126	6.392
3	553.775,956 400.810,672	4	553.779,468 400.811,169	3.547
5	553.775,845 400.817,618	6	553.772,785 400.823,988	7.067
7	553.771,154 400.827,206	8	553.767,616 400.833,784	7.469

Punct început	X / Y	Punct sfârșit	X / Y	Lungime segment (** (m))
2	553.764,552 400.818,126	3	553.775,956 400.810,672	13.624
4	553.779,468 400.811,169	5	553.775,845 400.817,618	7.397
6	553.772,785 400.823,988	7	553.771,154 400.827,206	3.608
8	553.767,616 400.833,784	9	553.763,076 400.843,949	11.133

Punct început	X / Y	Punct sfârșit	X / Y	Lungime segment (** (m)
9	553.763,076 400.843,949	10	553.759,461 400.851,145	8.053
11	553.754,554 400.859,677	12	553.746,862 400.872,695	15.121
13	553.739,272 400.886,213	14	553.735,863 400.892,021	6.735
15	553.733,578 400.893,02	16	553.730,406 400.894,175	3.376
17	553.727,004 400.894,184	18	553.722,992 400.893,323	4.103
19	553.722,494 400.891,627	20	553.729,905 400.879,172	14.493
21	553.740,238 400.859,032	22	553.747,366 400.846,714	14.231

Punct început	X / Y	Punct sfârșit	X / Y	Lungime segment (** (m)
10	553.759,461 400.851,145	11	553.754,554 400.859,677	9.842
12	553.746,862 400.872,695	13	553.739,272 400.886,213	15.503
14	553.735,863 400.892,021	15	553.733,578 400.893,02	2.494
16	553.730,406 400.894,175	17	553.727,004 400.894,184	3.402
18	553.722,992 400.893,323	19	553.722,494 400.891,627	1.768
20	553.729,905 400.879,172	21	553.740,238 400.859,032	22.637
22	553.747,366 400.846,714	1	553.760,26 400.822,862	27.115

\*\* Lungimile segmentelor sunt determinate în planul de proiecție Stereo 70 și sunt rotunjite la 1 milimetru.

\*\*\* Distanța dintre puncte este formată din segmente cumulate ce sunt mai mici decât valoarea 1 milimetru.



**DATE DESPRE IMOBILUL NR. 2848**

Oficiul de Cadastru și Publicitate Imobiliară PRAHOVA  
Biroul de Cadastru și Publicitate Imobiliară Câmpina

**A. Partea I. Descrierea imobilului**

TEREN Necunoscut

Adresa: Loc. Piatra, Jud. Prahova

Nr. Crt	Nr cadastral Nr. topografic	Suprafața* (mp)	Observații / Referințe
A1	21340	Din acte: 3.400 Masurata: 3.443	Sector cadastral:10 Teren imprejmuit;

**Construcții**

Crt	Nr cadastral Nr. topografic	Adresa	Observații / Referințe
A1.1	21340-C1	Loc. Piatra, Jud. Prahova	Nr. niveluri:1; S. construita la sol:106 mp; Locuinta P - Sc = 106 mp din care Su terasa = 41 mp.
A1.2	21340-C2	Loc. Piatra, Jud. Prahova	Nr. niveluri:1; S. construita la sol:55 mp; Locuinta P - Sc = 55 mp din care Su terasa = 28 mp.

**B. Partea II. Proprietari și acte**

Inscrieri privitoare la dreptul de proprietate și alte drepturi reale		Referințe
<b>9810 / 15/04/2020</b>		
Act Notarial nr. 524, din 14/04/2020 emis de NP FRATIAN EUGEN-IULIU;		
B11	Intabulare, drept de PROPRIETATE, dobandit prin Conventie, cota actuala 1/1 1) STANCU THEODOR-PAUL	A1
<b>45168 / 10/10/2022</b>		
Act Administrativ nr. AC_7, din 21/07/2020 emis de Primaria comunei Provita de Jos (act administrativ nr certificat de atestare fiscala_5472 din 29.09.2022, emis de Primaria comunei Provita de Jos;act administrativ nr PV receptie_2 din 23.06.2022, emis de Primaria comunei Provita de Jos;act administrativ nr certificat edificare_5470 din 28.09.2022, emis de Primaria comunei Provita de Jos;act administrativ nr adeverinta rol_5502 din 29.09.2022, emis de Primaria comunei Provita de Jos);		
B12	Intabulare, drept de PROPRIETATE, dobandit prin Construire, cota actuala 1/1 1) STANCU THEODOR-PAUL	A1.1, A1.2
B13	se actualizeaza informatiile cadastrale in sensul schimbarii categoriei de folosinta a imobilului din teren de 3409 mp , 2432 mp sunt curti constructii si 977 mp sunt faneata conform documentatiei tehnice avizate	A1, A1.1, A1.2
B14	se actualizeaza informatiile cadastrale in sensul ca adresa actuala a imobilului este com.Provita de Jos, sat.Piatra , jud.Prahova conform documentatiei tehnice avizate	A1, A1.1, A1.2

**C. Partea III. SARCINI .**

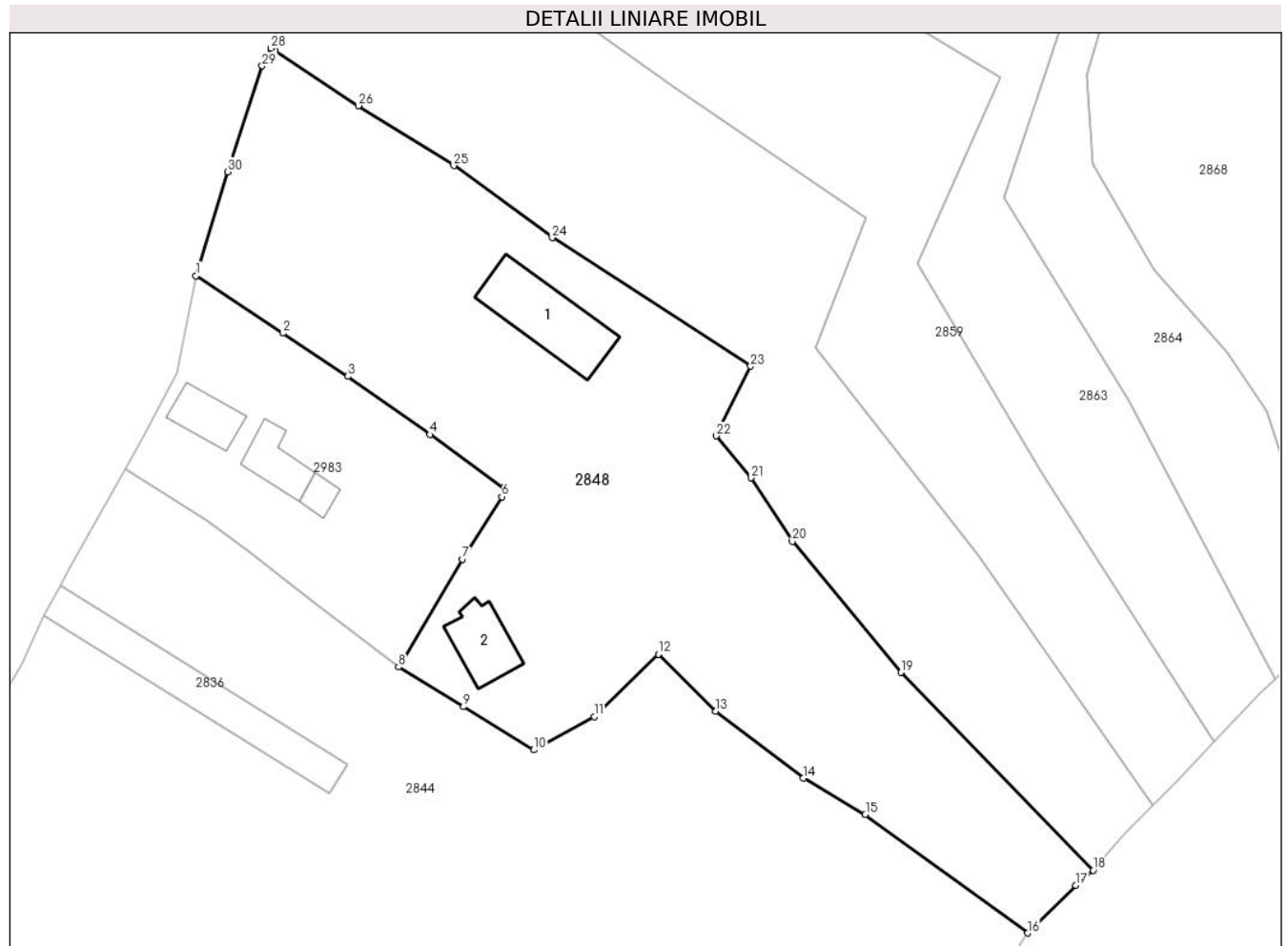
Inscrieri privind dezmembramintele dreptului de proprietate, drepturi reale de garanție și sarcini	Referințe
NU SUNT	

## Anexa Nr. 1 La Partea I

## Teren

Nr cadastral	Suprafața (mp)*	Observații / Referințe
21340	Din acte: 3.400 Masurata: 3.443	

\* Suprafața este determinată în planul de proiecție Stereo 70.



## Date referitoare la teren

Crt	Categorie folosință	Intra vilan	Suprafața (mp)	Tarla	Parcelă	Nr. topo	Observații / Referințe
1	curți constructii	DA	2.432	60	4101,4102	-	
2	faneata	DA	998	-	-	-	
3	faneata	NU	13	-	-	-	

## Date referitoare la construcții

Crt	Număr	Destinație construcție	Supraf. (mp)	Situație juridică	Observații / Referințe
A1.1	21340-C1	construcții de locuințe	106	Cu acte	Nr. niveluri:1; S. construita la sol:106 mp; Locuinta P - Sc = 106 mp din care Su terasa = 41 mp.
A1.2	21340-C2	construcții de locuințe	55	Cu acte	Nr. niveluri:1; S. construita la sol:55 mp; Locuinta P - Sc = 55 mp din care Su terasa = 28 mp.

## Lungime Segmente

1) Valorile lungimilor segmentelor sunt obținute din proiecție în plan.

Punct început	X / Y	Punct sfârșit	X / Y	Lungime segment (** (m)	Punct început	X / Y	Punct sfârșit	X / Y	Lungime segment (** (m)
---------------	-------	---------------	-------	-------------------------	---------------	-------	---------------	-------	-------------------------



Punct început	X / Y	Punct sfârșit	X / Y	Lungime segment (** (m)
1	553.704,901 401.436,382	2	553.715,217 401.429,609	12.341
3	553.722,877 401.424,514	4	553.732,592 401.417,626	11.909
5	553.741,292 401.411,314	6	553.741,09 401.410,271	1.062
7	553.736,455 401.402,888	8	553.728,906 401.390,116	14.836
9	553.736,552 401.385,444	10	553.744,883 401.380,336	9.772
11	553.752,034 401.384,268	12	553.759,607 401.391,648	10.575
13	553.766,414 401.384,921	14	553.776,777 401.376,986	13.052
15	553.784,089 401.372,693	16	553.803,283 401.358,674	23.769
17	553.808,963 401.364,334	18	553.811,044 401.366,083	2.719
19	553.788,295 401.389,492	20	553.775,445 401.404,984	20.128
21	553.770,605 401.412,501	22	553.766,467 401.417,477	6.472
23	553.770,534 401.425,698	24	553.747,047 401.440,918	27.987
25	553.735,417 401.449,432	26	553.724,113 401.456,505	13.334
27	553.714,258 401.463,026	28	553.713,77 401.463,317	0.568
29	553.712,736 401.461,221	30	553.708,657 401.448,708	13.161

Punct început	X / Y	Punct sfârșit	X / Y	Lungime segment (** (m)
2	553.715,217 401.429,609	3	553.722,877 401.424,514	9.2
4	553.732,592 401.417,626	5	553.741,292 401.411,314	10.749
6	553.741,09 401.410,271	7	553.736,455 401.402,888	8.717
8	553.728,906 401.390,116	9	553.736,552 401.385,444	8.961
10	553.744,883 401.380,336	11	553.752,034 401.384,268	8.16
12	553.759,607 401.391,648	13	553.766,414 401.384,921	9.57
14	553.776,777 401.376,986	15	553.784,089 401.372,693	8.479
16	553.803,283 401.358,674	17	553.808,963 401.364,334	8.018
18	553.811,044 401.366,083	19	553.788,295 401.389,492	32.642
20	553.775,445 401.404,984	21	553.770,605 401.412,501	8.94
22	553.766,467 401.417,477	23	553.770,534 401.425,698	9.172
24	553.747,047 401.440,918	25	553.735,417 401.449,432	14.413
26	553.724,113 401.456,505	27	553.714,258 401.463,026	11.818
28	553.713,77 401.463,317	29	553.712,736 401.461,221	2.337
30	553.708,657 401.448,708	1	553.704,901 401.436,382	12.885

\*\* Lungimile segmentelor sunt determinate în planul de proiecție Stereo 70 și sunt rotunjite la 1 milimetru.

\*\*\* Distanța dintre puncte este formată din segmente cumulate ce sunt mai mici decât valoarea 1 milimetru.



**DATE DESPRE IMOBILUL NR. 2849**

Oficiul de Cadastru și Publicitate Imobiliară PRAHOVA  
Biroul de Cadastru și Publicitate Imobiliară Câmpina

**A. Partea I. Descrierea imobilului**

TEREN Intravilan

Adresa: Loc. Draganeasa, Jud. Prahova

Nr. Crt	Nr cadastral Nr. topografic	Suprafața* (mp)	Observații / Referințe
A1		3.698	Sector cadastral:10 Teren imprejmuit;

**B. Partea II. Proprietari și acte**

Inscrieri privitoare la dreptul de proprietate și alte drepturi reale		Referințe
/		
Act Normativ nr. 7, din 13/03/1996 emis de Parlamentul României (lege);		
B1	Inscrierea posesiei, drept de PROPRIETATE, dobandit prin Lege, cota actuala 1/1 1) NEIDENTIFICAT NEIDENTIFICAT	A1
Act Normativ nr. 7, din 13/03/1996 emis de Parlamentul României, (art.13); (lege);		
B2	Se noteaza mentiunea de proprietar neidentificat.	A1

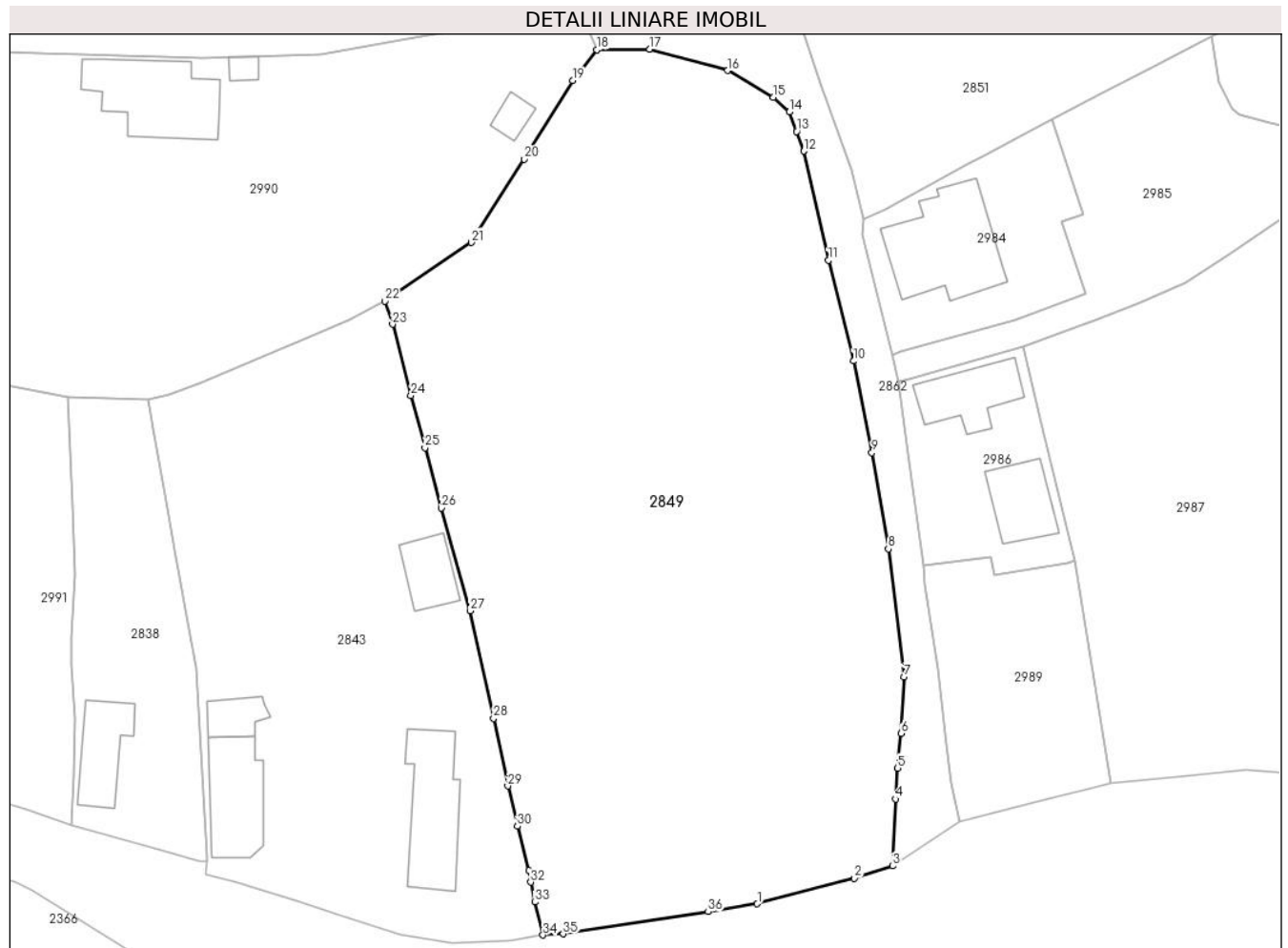
**C. Partea III. SARCINI .**

Inscrieri privind dezmembramintele dreptului de proprietate, drepturi reale de garanție și sarcini	Referințe
NU SUNT	

**Teren**

Nr cadastral	Suprafața (mp)*	Observații / Referințe
	3.698	

\* Suprafața este determinată în planul de proiecție Stereo 70.



**Date referitoare la teren**

Crt	Categorie folosință	Intravilan	Suprafața (mp)	Tarla	Parcelă	Nr. topo	Observații / Referințe
1	curți constructii	DA	700	74	4750	-	
2	faneata	DA	2.998	74	4749	-	

**Lungime Segmente**

1) Valorile lungimilor segmentelor sunt obținute din proiecție în plan.

Punct început	X / Y	Punct sfârșit	X / Y	Lungime segment (** (m))
1	553.780,963 400.716,859	2	553.791,282 400.719,568	10.669
3	553.795,356 400.720,877	4	553.795,708 400.727,985	7.117
5	553.795,906 400.731,272	6	553.796,288 400.734,961	3.709
7	553.796,607 400.740,971	8	553.794,908 400.754,572	13.707

Punct început	X / Y	Punct sfârșit	X / Y	Lungime segment (** (m))
2	553.791,282 400.719,568	3	553.795,356 400.720,877	4.279
4	553.795,708 400.727,985	5	553.795,906 400.731,272	3.293
6	553.796,288 400.734,961	7	553.796,607 400.740,971	6.018
8	553.794,908 400.754,572	9	553.793,16 400.764,801	10.377

Punct început	X / Y	Punct sfârșit	X / Y	Lungime segment (** (m)
9	553.793,16 400.764,801	10	553.791,194 400.774,546	9.941
11	553.788,536 400.785,25	12	553.785,921 400.796,857	11.898
13	553.785,136 400.798,946	14	553.784,355 400.801,007	2.204
15	553.782,665 400.802,57	16	553.777,802 400.805,41	5.632
17	553.769,52 400.807,689	18	553.763,897 400.807,633	5.623
19	553.761,299 400.804,349	20	553.756,174 400.795,988	9.807
21	553.750,53 400.787,147	22	553.741,31 400.780,903	11.135
23	553.742,14 400.778,462	24	553.744,09 400.770,893	7.816
25	553.745,599 400.765,343	26	553.747,34 400.758,917	6.658
27	553.750,394 400.747,994	28	553.752,889 400.736,574	11.689
29	553.754,407 400.729,377	30	553.755,422 400.725,106	4.39
31	553.756,644 400.720,376	32	553.756,844 400.719,154	1.238
33	553.757,282 400.717,039	34	553.758,16 400.713,542	3.606
35	553.760,314 400.713,659	36	553.775,732 400.716,016	15.597

Punct început	X / Y	Punct sfârșit	X / Y	Lungime segment (** (m)
10	553.791,194 400.774,546	11	553.788,536 400.785,25	11.029
12	553.785,921 400.796,857	13	553.785,136 400.798,946	2.232
14	553.784,355 400.801,007	15	553.782,665 400.802,57	2.302
16	553.777,802 400.805,41	17	553.769,52 400.807,689	8.59
18	553.763,897 400.807,633	19	553.761,299 400.804,349	4.187
20	553.756,174 400.795,988	21	553.750,53 400.787,147	10.489
22	553.741,31 400.780,903	23	553.742,14 400.778,462	2.578
24	553.744,09 400.770,893	25	553.745,599 400.765,343	5.751
26	553.747,34 400.758,917	27	553.750,394 400.747,994	11.342
28	553.752,889 400.736,574	29	553.754,407 400.729,377	7.355
30	553.755,422 400.725,106	31	553.756,644 400.720,376	4.885
32	553.756,844 400.719,154	33	553.757,282 400.717,039	2.16
34	553.758,16 400.713,542	35	553.760,314 400.713,659	2.157
36	553.775,732 400.716,016	1	553.780,963 400.716,859	5.298

\*\* Lungimile segmentelor sunt determinate în planul de proiecție Stereo 70 și sunt rotunjite la 1 milimetru.

\*\*\* Distanța dintre puncte este formată din segmente cumulate ce sunt mai mici decât valoarea 1 milimetru.



**DATE DESPRE IMOBILUL NR. 2850**

Oficiul de Cadastru și Publicitate Imobiliară PRAHOVA  
Biroul de Cadastru și Publicitate Imobiliară Câmpina

**A. Partea I. Descrierea imobilului**

TEREN Intravilan

Adresa: Loc. Draganeasa, Nr. 54, Jud. Prahova

Nr. Crt	Nr cadastral Nr. topografic	Suprafața* (mp)	Observații / Referințe
A1		Din acte: 1.160 Masurata: 1.132	Sector cadastral:10 Teren imprejmuit;

**Construcții**

Crt	Nr cadastral Nr. topografic	Adresa	Observații / Referințe
A1.1		Loc. Draganeasa, Nr. 54, Jud. Prahova	Nr. niveluri:2; S. construita la sol:59 mp; Locuinta (Beci+P). Sc beci = 16.9mp, Sc parter = 59mp. Sc desf. (Beci+P) = 75.9mp
A1.2		Loc. Draganeasa, Nr. 54, Jud. Prahova	Nr. niveluri:1; S. construita la sol:24 mp; Anexa (P).

**B. Partea II. Proprietari și acte**

Inscrieri privitoare la dreptul de proprietate și alte drepturi reale		Referințe
/		
Hotarare Judecatoreasca nr. 560, din 20/02/2001 emis de Judecatoria Campina (Sentinta civila);		
B1	Intabulare, drept de PROPRIETATE, dobandit prin Hotarare Judecatoreasca, cota actuala 1/1 1) CREȚU VIOREL	A1, A1.1, A1.2

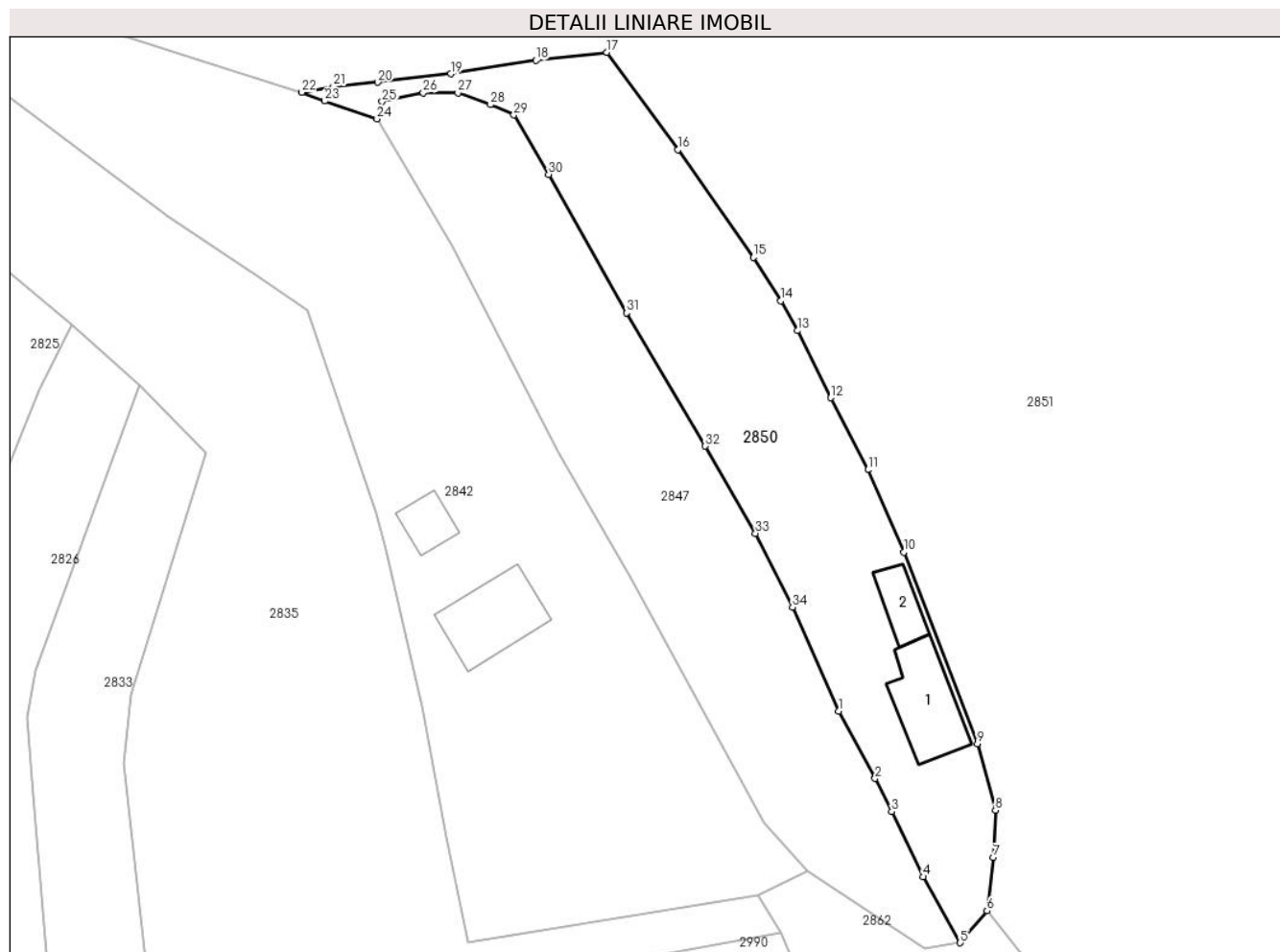
**C. Partea III. SARCINI .**

Inscrieri privind dezmembramintele dreptului de proprietate, drepturi reale de garanție și sarcini	Referințe
NU SUNT	

**Teren**

Nr cadastral	Suprafața (mp)*	Observații / Referințe
	Din acte: 1.160 Masurata: 1.132	

\* Suprafața este determinată în planul de proiecție Stereo 70.



**Date referitoare la teren**

Crt	Categorie folosință	Intra vilan	Suprafața (mp)	Tarla	Parcelă	Nr. topo	Observații / Referințe
1	curți constructii	DA	700	74	4743	-	
2	arabil	DA	432	74	4744	-	

**Date referitoare la construcții**

Crt	Număr	Destinație construcție	Supraf. (mp)	Situație juridică	Observații / Referințe
A1.1		construcții de locuințe	59	Cu acte	Nr. niveluri:2; S. construita la sol:59 mp; Locuinta (Beci+P). Sc beci = 16.9mp, Sc parter = 59mp. Sc desf. (Beci+P) = 75.9mp
A1.2		construcții anexa	24	Cu acte	Nr. niveluri:1; S. construita la sol:24 mp; Anexa (P).

**Lungime Segmente**

1) Valorile lungimilor segmentelor sunt obținute din proiecție în plan.

Punct început	X / Y	Punct sfârșit	X / Y	Lungime segment (** (m)
1	553.767,616 400.833,784	2	553.771,154 400.827,206	7.469

Punct început	X / Y	Punct sfârșit	X / Y	Lungime segment (** (m)
2	553.771,154 400.827,206	3	553.772,785 400.823,988	3.608



Punct început	X / Y	Punct sfârșit	X / Y	Lungime segment (** (m)
3	553.772,785 400.823,988	4	553.775,845 400.817,618	7.067
5	553.779,468 400.811,169	6	553.782,086 400.814,286	4.071
7	553.782,718 400.819,51	8	553.782,901 400.824,122	4.616
9	553.781,141 400.830,59	10	553.773,951 400.849,332	20.074
11	553.770,456 400.857,368	12	553.766,794 400.864,396	7.925
13	553.763,592 400.870,953	14	553.761,938 400.873,856	3.341
15	553.759,261 400.878,111	16	553.751,878 400.888,622	12.845
17	553.744,959 400.898,136	18	553.738,036 400.897,353	6.967
19	553.729,705 400.896,042	20	553.722,573 400.895,211	7.18
21	553.718,241 400.894,832	22	553.715,161 400.894,238	3.137
23	553.717,382 400.893,384	24	553.722,494 400.891,627	5.406
25	553.722,992 400.893,323	26	553.727,004 400.894,184	4.103
27	553.730,406 400.894,175	28	553.733,578 400.893,02	3.376
29	553.735,863 400.892,021	30	553.739,272 400.886,213	6.735
31	553.746,862 400.872,695	32	553.754,554 400.859,677	15.121
33	553.759,461 400.851,145	34	553.763,076 400.843,949	8.053

Punct început	X / Y	Punct sfârșit	X / Y	Lungime segment (** (m)
4	553.775,845 400.817,618	5	553.779,468 400.811,169	7.397
6	553.782,086 400.814,286	7	553.782,718 400.819,51	5.262
8	553.782,901 400.824,122	9	553.781,141 400.830,59	6.703
10	553.773,951 400.849,332	11	553.770,456 400.857,368	8.763
12	553.766,794 400.864,396	13	553.763,592 400.870,953	7.297
14	553.761,938 400.873,856	15	553.759,261 400.878,111	5.027
16	553.751,878 400.888,622	17	553.744,959 400.898,136	11.764
18	553.738,036 400.897,353	19	553.729,705 400.896,042	8.434
20	553.722,573 400.895,211	21	553.718,241 400.894,832	4.349
22	553.715,161 400.894,238	23	553.717,382 400.893,384	2.38
24	553.722,494 400.891,627	25	553.722,992 400.893,323	1.768
26	553.727,004 400.894,184	27	553.730,406 400.894,175	3.402
28	553.733,578 400.893,02	29	553.735,863 400.892,021	2.494
30	553.739,272 400.886,213	31	553.746,862 400.872,695	15.503
32	553.754,554 400.859,677	33	553.759,461 400.851,145	9.842
34	553.763,076 400.843,949	1	553.767,616 400.833,784	11.133

\*\* Lungimile segmentelor sunt determinate în planul de proiecție Stereo 70 și sunt rotunjite la 1 milimetru.

\*\*\* Distanța dintre puncte este formată din segmente cumulate ce sunt mai mici decât valoarea 1 milimetru.



**DATE DESPRE IMOBILUL NR. 2851**

Oficiul de Cadastru și Publicitate Imobiliară PRAHOVA  
Biroul de Cadastru și Publicitate Imobiliară Câmpina

**A. Partea I. Descrierea imobilului**

TEREN Intravilan

Adresa: Loc. Draganeasa, Jud. Prahova

Nr. Crt	Nr cadastral Nr. topografic	Suprafața* (mp)	Observații / Referințe
A1		22.059	Sector cadastral:10 Teren imprejmuit;

**B. Partea II. Proprietari și acte**

Inscrieri privitoare la dreptul de proprietate și alte drepturi reale		Referințe
/		
Act Normativ nr. 7, din 13/03/1996 emis de Parlamentul României (lege);		
B1	Inscrierea posesiei, drept de PROPRIETATE, dobandit prin Lege, cota actuala 1/1 1) NEIDENTIFICAT NEIDENTIFICAT	A1
Act Normativ nr. 7, din 13/03/1996 emis de Parlamentul României, (art.13); (lege);		
B2	Se noteaza mentiunea de proprietar neidentificat.	A1

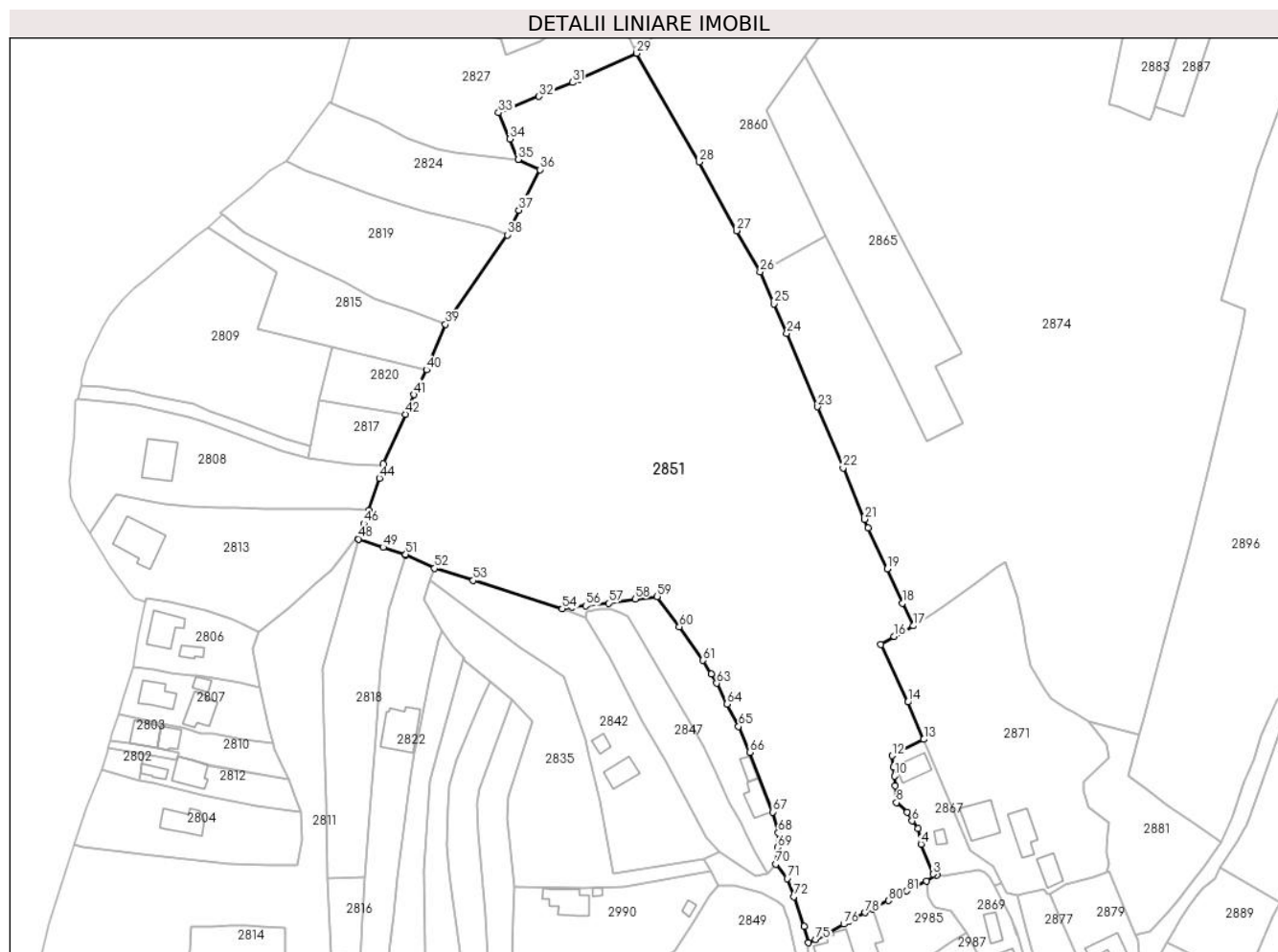
**C. Partea III. SARCINI .**

Inscrieri privind dezmembramintele dreptului de proprietate, drepturi reale de garanție și sarcini	Referințe
NU SUNT	

**Teren**

Nr cadastral	Suprafața (mp)*	Observații / Referințe
	22.059	

\* Suprafața este determinată în planul de proiecție Stereo 70.



**Date referitoare la teren**

Crt	Categorie folosință	Intravilan	Suprafața (mp)	Tarla	Parcelă	Nr. topo	Observații / Referințe
1	curți construcții	DA	700	74	4735	-	
2	faneata	DA	21.359	59, 74	4003, 4004, 4004/1, 4005, 4006, 4733, 4734	-	

**Lungime Segmente**

1) Valorile lungimilor segmentelor sunt obținute din proiecție în plan.

Punct început	X / Y	Punct sfârșit	X / Y	Lungime segment	Punct început	X / Y	Punct sfârșit	X / Y	Lungime segment	Punct început	X / Y	Punct sfârșit	X / Y	Lungime segment
1	553.829,342 400.809,02	2	553.832,552 400.810,879	3.709	2	553.832,552 400.810,879	3	553.831,382 400.811,158	1.203	3	553.831,382 400.811,158	4	553.827,672 400.820,532	10.081
4	553.827,672 400.820,532	5	553.826,695 400.825,517	5.08	5	553.826,695 400.825,517	6	553.824,829 400.827,836	2.976	6	553.824,829 400.827,836	7	553.823,24 400.830,596	3.184
7	553.823,24 400.830,596	8	553.819,965 400.833,558	4.416	8	553.819,965 400.833,558	9	553.819,54 400.838,928	5.387	9	553.819,54 400.838,928	10	553.819,333 400.841,886	2.966

Punct început	X / Y	Punct sfârșit	X / Y	Lungime segment	Punct început	X / Y	Punct sfârșit	X / Y	Lungime segment	Punct început	X / Y	Punct sfârșit	X / Y	Lungime segment
10	553.819,333 400.841,886	11	553.819,047 400.844,654	2.782	11	553.819,047 400.844,654	12	553.818,617 400.848,232	3.603	12	553.818,617 400.848,232	13	553.828,494 400.853,343	11.121
13	553.828,494 400.853,343	14	553.823,506 400.865,052	12.728	14	553.823,506 400.865,052	15	553.815,088 400.883,051	19.87	15	553.815,088 400.883,051	16	553.819,216 400.885,663	4.884
16	553.819,216 400.885,663	17	553.825,213 400.888,92	6.825	17	553.825,213 400.888,92	18	553.821,756 400.896,064	7.936	18	553.821,756 400.896,064	19	553.817,004 400.906,806	11.747
19	553.817,004 400.906,806	20	553.811,048 400.919,547	14.064	20	553.811,048 400.919,547	21	553.809,994 400.922,349	2.994	21	553.809,994 400.922,349	22	553.803,198 400.938,406	17.436
22	553.803,198 400.938,406	23	553.795,254 400.957,531	20.71	23	553.795,254 400.957,531	24	553.785,578 400.980,548	24.968	24	553.785,578 400.980,548	25	553.781,645 400.989,82	10.072
25	553.781,645 400.989,82	26	553.777,187 400.999,866	10.991	26	553.777,187 400.999,866	27	553.769,801 401.012,703	14.81	27	553.769,801 401.012,703	28	553.758,122 401.034,199	24.464
28	553.758,122 401.034,199	29	553.738,536 401.068,287	39.314	29	553.738,536 401.068,287	30	553.720,552 401.060,089	19.764	30	553.720,552 401.060,089	31	553.718,436 401.059,14	2.319
31	553.718,436 401.059,14	32	553.707,873 401.054,778	11.428	32	553.707,873 401.054,778	33	553.695,221 401.049,7	13.633	33	553.695,221 401.049,7	34	553.698,693 401.041,425	8.974
34	553.698,693 401.041,425	35	553.701,326 401.035,044	6.903	35	553.701,326 401.035,044	36	553.708,152 401.031,844	7.539	36	553.708,152 401.031,844	37	553.701,578 401.019,131	14.312
37	553.701,578 401.019,131	38	553.697,906 401.011,411	8.549	38	553.697,906 401.011,411	39	553.678,576 400.983,386	34.045	39	553.678,576 400.983,386	40	553.672,568 400.969,135	15.466
40	553.672,568 400.969,135	41	553.668,686 400.961,328	8.719	41	553.668,686 400.961,328	42	553.666,0 400.955,249	6.646	42	553.666,0 400.955,249	43	553.659,091 400.939,613	17.094
43	553.659,091 400.939,613	44	553.657,904 400.935,14	4.628	44	553.657,904 400.935,14	45	553.654,533 400.925,126	10.566	45	553.654,533 400.925,126	46	553.652,959 400.920,951	4.462
46	553.652,959 400.920,951	47	553.651,339 400.916,253	4.969	47	553.651,339 400.916,253	48	553.651,39 400.916,102	0.16	48	553.651,39 400.916,102	49	553.659,024 400.913,532	8.055
49	553.659,024 400.913,532	50	553.666,029 400.911,043	7.434	50	553.666,029 400.911,043	51	553.666,097 400.911,271	0.238	51	553.666,097 400.911,271	52	553.675,119 400.906,921	10.016
52	553.675,119 400.906,921	53	553.687,252 400.903,146	12.706	53	553.687,252 400.903,146	54	553.715,161 400.894,238	29.297	54	553.715,161 400.894,238	55	553.718,241 400.894,832	3.137
55	553.718,241 400.894,832	56	553.722,573 400.895,211	4.349	56	553.722,573 400.895,211	57	553.729,705 400.896,042	7.18	57	553.729,705 400.896,042	58	553.738,036 400.897,353	8.434
58	553.738,036 400.897,353	59	553.744,959 400.898,136	6.967	59	553.744,959 400.898,136	60	553.751,878 400.888,622	11.764	60	553.751,878 400.888,622	61	553.759,261 400.878,111	12.845
61	553.759,261 400.878,111	62	553.761,938 400.873,856	5.027	62	553.761,938 400.873,856	63	553.763,592 400.870,953	3.341	63	553.763,592 400.870,953	64	553.766,794 400.864,396	7.297
64	553.766,794 400.864,396	65	553.770,456 400.857,368	7.925	65	553.770,456 400.857,368	66	553.773,951 400.849,332	8.763	66	553.773,951 400.849,332	67	553.781,141 400.830,59	20.074
67	553.781,141 400.830,59	68	553.782,901 400.824,122	6.703	68	553.782,901 400.824,122	69	553.782,718 400.819,51	4.616	69	553.782,718 400.819,51	70	553.782,086 400.814,286	5.262
70	553.782,086 400.814,286	71	553.785,704 400.809,79	5.771	71	553.785,704 400.809,79	72	553.787,726 400.804,097	6.041	72	553.787,726 400.804,097	73	553.791,031 400.794,804	9.863
73	553.791,031 400.794,804	74	553.792,277 400.789,653	5.3	74	553.792,277 400.789,653	75	553.794,614 400.790,705	2.563	75	553.794,614 400.790,705	76	553.803,392 400.795,502	10.003
76	553.803,392 400.795,502	77	553.804,948 400.796,276	1.738	77	553.804,948 400.796,276	78	553.810,138 400.799,069	5.894	78	553.810,138 400.799,069	79	553.812,335 400.800,22	2.48
79	553.812,335 400.800,22	80	553.817,398 400.802,872	5.716	80	553.817,398 400.802,872	81	553.823,229 400.805,891	6.566	81	553.823,229 400.805,891	1	553.829,342 400.809,02	6.867

\*\* Lungimile segmentelor sunt determinate în planul de proiecție Stereo 70 și sunt rotunjite la 1 milimetru.

\*\*\* Distanța dintre puncte este formată din segmente cumulate ce sunt mai mici decât valoarea 1 milimetru.



**DATE DESPRE IMOBILUL NR. 2852**

Oficiul de Cadastru și Publicitate Imobiliară PRAHOVA  
Biroul de Cadastru și Publicitate Imobiliară Câmpina

**A. Partea I. Descrierea imobilului**

TEREN Intravilan

Adresa: Loc. Piatra, Jud. Prahova

Nr. Crt	Nr cadastral Nr. topografic	Suprafața* (mp)	Observații / Referințe
A1		320	Sector cadastral:10 Teren imprejmuit;

**B. Partea II. Proprietari și acte**

Inscrieri privitoare la dreptul de proprietate și alte drepturi reale		Referințe
/		
Act Normativ nr. 7, din 13/03/1996 emis de Parlamentul României (lege);		
B1	Inscrierea posesiei, drept de PROPRIETATE, dobandit prin Lege, cota actuala 1/1 1) NEIDENTIFICAT NEIDENTIFICAT	A1
Act Normativ nr. 7, din 13/03/1996 emis de Parlamentul României, (art.13); (lege);		
B2	Se noteaza mentiunea de proprietar neidentificat.	A1

**C. Partea III. SARCINI .**

Inscrieri privind dezmembramintele dreptului de proprietate, drepturi reale de garanție și sarcini	Referințe
NU SUNT	

**Teren**

Nr cadastral	Suprafața (mp)*	Observații / Referințe
	320	

\* Suprafața este determinată în planul de proiecție Stereo 70.



**Date referitoare la teren**

Crt	Categorie folosință	Intravilan	Suprafața (mp)	Tarla	Parcelă	Nr. topo	Observații / Referințe
1	faneata	DA	320	60	4051	-	

**Lungime Segmente**

1) Valorile lungimilor segmentelor sunt obținute din proiecție în plan.

Punct început	X / Y	Punct sfârșit	X / Y	Lungime segment (** (m)
1	553.758,949 401.165,087	2	553.767,35 401.208,783	44.496
2	553.767,35 401.208,783	3	553.771,495 401.241,155	32.636
3	553.771,495 401.241,155	4	553.769,804 401.241,093	1.692
4	553.769,804 401.241,093	5	553.753,336 401.164,672	78.175
5	553.753,336 401.164,672	1	553.758,949 401.165,087	5.628



**\*\* Lungimile segmentelor sunt determinate în planul de proiecție Stereo 70 și sunt rotunjite la 1 milimetru.**

**\*\*\* Distanța dintre puncte este formată din segmente cumulate ce sunt mai mici decât valoarea 1 milimetru.**



**DATE DESPRE IMOBILUL NR. 2853**

Oficiul de Cadastru și Publicitate Imobiliară PRAHOVA  
Biroul de Cadastru și Publicitate Imobiliară Câmpina

**A. Partea I. Descrierea imobilului**

TEREN Necunoscut

Adresa: Loc. Piatra, Jud. Prahova, pct"Piatra"

Nr. Crt	Nr cadastral Nr. topografic	Suprafața* (mp)	Observații / Referințe
A1	20893	2.667	Sector cadastral:10 Teren imprejmuit;

**B. Partea II. Proprietari și acte**

Inscrieri privitoare la dreptul de proprietate și alte drepturi reale	Referințe
<b>26326 / 15/11/2017</b>	
Act Notarial nr. 4059, din 14/11/2017 emis de NP Ivan Mihaela;	
B2	A1
Intabulare, drept de PROPRIETATE, dobandit prin Conventie, cota actuala 1/1	
1) SOCIETATEA COLOGNY INVEST SRL, CIF:37286190	

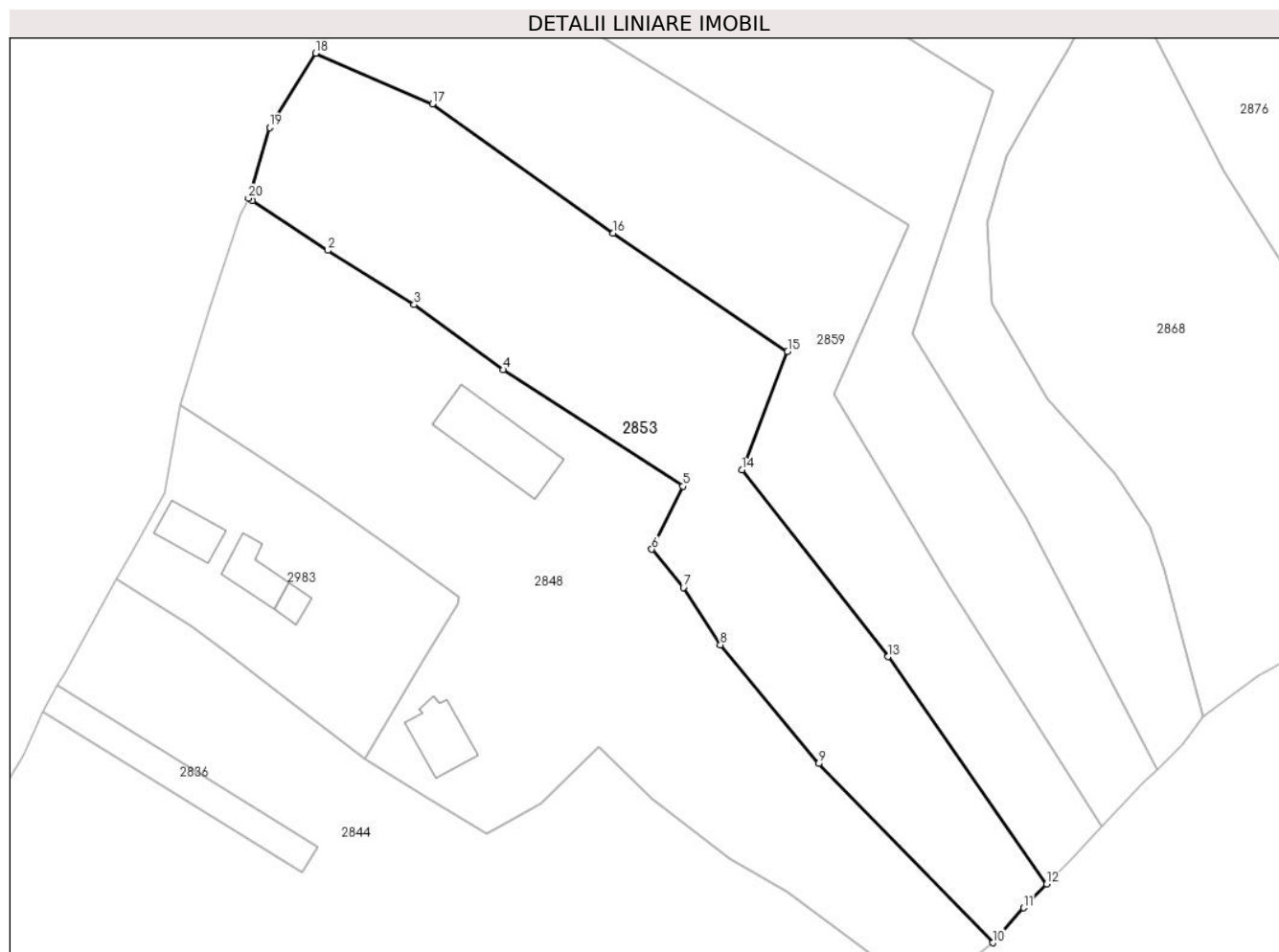
**C. Partea III. SARCINI .**

Inscrieri privind dezmembramintele dreptului de proprietate, drepturi reale de garanție și sarcini	Referințe
NU SUNT	

### Teren

Nr cadastral	Suprafața (mp)*	Observații / Referințe
20893	2.667	

\* Suprafața este determinată în planul de proiecție Stereo 70.



### Date referitoare la teren

Crt	Categorie folosință	Intravilan	Suprafața (mp)	Tarla	Parcelă	Nr. topo	Observații / Referințe
1	faneata	DA	2.661	60	F 4103	-	
2	faneata	NU	6	60	F 4103	-	

### Lungime Segmente

1) Valorile lungimilor segmentelor sunt obținute din proiecție în plan.

Punct început	X / Y	Punct sfârșit	X / Y	Lungime segment (** (m)
1	553.714,258 401.463,026	2	553.724,113 401.456,505	11.818
2	553.724,113 401.456,505	3	553.735,417 401.449,432	13.334
3	553.735,417 401.449,432	4	553.747,047 401.440,918	14.413
4	553.747,047 401.440,918	5	553.770,534 401.425,698	27.987

Punct început	X / Y	Punct sfârșit	X / Y	Lungime segment (** (m)
5	553.770,534 401.425,698	6	553.766,467 401.417,477	9.172
6	553.766,467 401.417,477	7	553.770,605 401.412,501	6.472
7	553.770,605 401.412,501	8	553.775,445 401.404,984	8.94
8	553.775,445 401.404,984	9	553.788,295 401.389,492	20.128
9	553.788,295 401.389,492	10	553.811,044 401.366,083	32.642
10	553.811,044 401.366,083	11	553.815,05 401.370,645	6.071
11	553.815,05 401.370,645	12	553.818,091 401.373,736	4.336
12	553.818,091 401.373,736	13	553.797,36 401.403,45	36.232
13	553.797,36 401.403,45	14	553.778,24 401.427,84	30.991
14	553.778,24 401.427,84	15	553.784,2 401.443,28	16.55
15	553.784,2 401.443,28	16	553.761,43 401.458,75	27.528
16	553.761,43 401.458,75	17	553.737,8 401.475,64	29.046
17	553.737,8 401.475,64	18	553.722,534 401.482,259	16.64
18	553.722,534 401.482,259	19	553.716,525 401.472,563	11.407
19	553.716,525 401.472,563	20	553.713,77 401.463,317	9.648
20	553.713,77 401.463,317	1	553.714,258 401.463,026	0.568

\*\* Lungimile segmentelor sunt determinate în planul de proiecție Stereo 70 și sunt rotunjite la 1 milimetru.

\*\*\* Distanța dintre puncte este formată din segmente cumulate ce sunt mai mici decât valoarea 1 milimetru.



**DATE DESPRE IMOBILUL NR. 2854**

Oficiul de Cadastru și Publicitate Imobiliară PRAHOVA  
Biroul de Cadastru și Publicitate Imobiliară Câmpina

**A. Partea I. Descrierea imobilului**

TEREN Intravilan

Nr. CF vechi:1317

Nr. cadastral vechi:10307

Adresa: Loc. Piatra, Jud. Prahova

Nr. Crt	Nr cadastral Nr. topografic	Suprafața* (mp)	Observații / Referințe
A1	20420	179	Sector cadastral:10 Teren imprejmuit;

**B. Partea II. Proprietari și acte**

Inscrieri privitoare la dreptul de proprietate și alte drepturi reale		Referințe
<b>5092 / 03/04/2009</b>		
Act Notarial nr. 4105, din 20/12/2002 emis de NP Pop;		
B1	Intabulare, drept de PROPRIETATEcumparare ca bun comun, dobandit prin Conventie, cota actuala 1/2 1) BARBULESCU FLORIAN VALENTIN 2) BARBULESCU IOANA CRISTINA	A1
Act Notarial nr. 1901, din 30/09/2008 emis de NP RACOLITA GEORGIAN;		
B6	se noteaza actualizarea informatiilor cadastrale, in baza declaratiei autentificate sub numarul 1901/30.10.2008 data la NP Racolta Georgian	A1
<b>5100 / 03/04/2009</b>		
Act Notarial nr. 353, din 02/04/2009 emis de NP RADU MIRELA;		
B7	Intabulare, drept de PROPRIETATEcumparare ca bun propriu pentru cota de 50% respectiv suprafata de 89,50 mp, dobandit prin Conventie, cota actuala 1/2 1) BALTAG LUCIA-STEFANIA	A1
<b>10093 / 21/06/2010</b>		
Act Administrativ nr. 5092, din 03/04/2009 emis de BCPI CAMPINA;		
B8	se noteaza repositionarea imobilului de sub A-1	A1

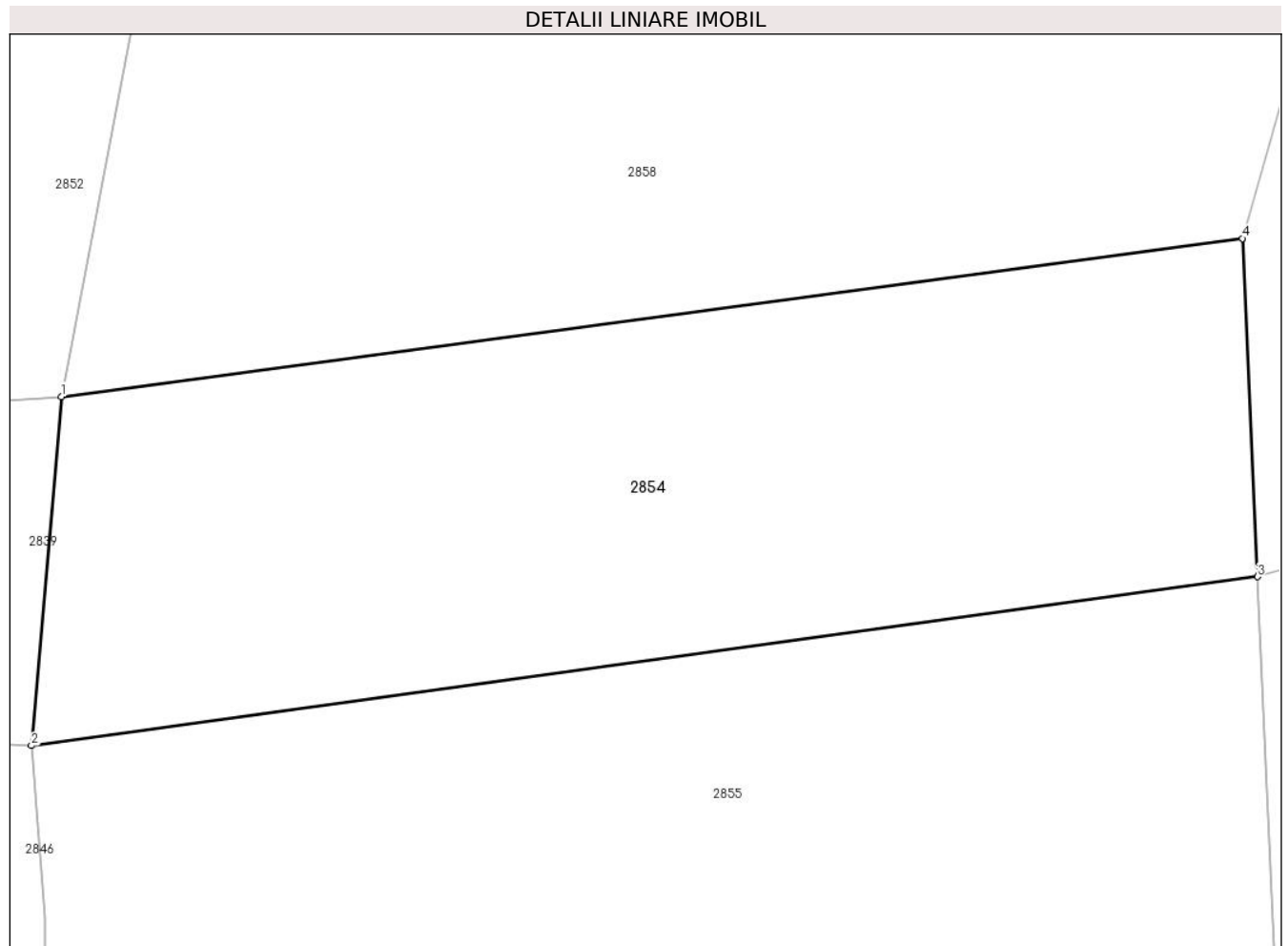
**C. Partea III. SARCINI**

Inscrieri privind dezmembramintele dreptului de proprietate, drepturi reale de garanție și sarcini		Referințe
<b>46392 / 28/09/2023</b>		
Act Notarial nr. 2560, din 08/09/2023 emis de Toneata Maria;		
C1	se notează faptul că accesul la imobilul cu nr cadastral 21259 să se realizeze pe terenul drum cu nr cad 20420, pe o perioada nelimitată, cu contribuția la întreținerea acestuia in baza declarației aut nr 2560 din 08.09.2023 emis de Toneata Maria	A1

**Teren**

Nr cadastral	Suprafața (mp)*	Observații / Referințe
20420	179	

\* Suprafața este determinată în planul de proiecție Stereo 70.



**Date referitoare la teren**

Crt	Categorie folosință	Intravilan	Suprafața (mp)	Tarla	Parcelă	Nr. topo	Observații / Referințe
2	drum	DA	179	60	4052/1, 4041/1	-	

**Lungime Segmente**

1) Valorile lungimilor segmentelor sunt obținute din proiecție în plan.

Punct început	X / Y	Punct sfârșit	X / Y	Lungime segment (** (m)
1	553.758,949 401.165,087	2	553.758,325 401.157,829	7.285
2	553.758,325 401.157,829	3	553.783,855 401.161,343	25.771
3	553.783,855 401.161,343	4	553.783,54 401.168,377	7.041
4	553.783,54 401.168,377	1	553.758,949 401.165,087	24.81



**\*\* Lungimile segmentelor sunt determinate în planul de proiecție Stereo 70 și sunt rotunjite la 1 milimetru.**

**\*\*\* Distanța dintre puncte este formată din segmente cumulate ce sunt mai mici decât valoarea 1 milimetru.**



**DATE DESPRE IMOBILUL NR. 2855**

Oficiul de Cadastru și Publicitate Imobiliară PRAHOVA  
Biroul de Cadastru și Publicitate Imobiliară Câmpina

**A. Partea I. Descrierea imobilului**

TEREN Intravilan

Nr. CF vechi:1316

Nr. cadastral vechi:10306

Adresa: Loc. Piatra, Jud. Prahova

Nr. Crt	Nr cadastral Nr. topografic	Suprafața* (mp)	Observații / Referințe
A1	20419	713	Sector cadastral:10 Teren imprejmuit;

**B. Partea II. Proprietari și acte**

Inscrieri privitoare la dreptul de proprietate și alte drepturi reale		Referințe
<b>5093 / 03/04/2009</b>		
Act Notarial nr. 353, din 02/04/2009 emis de NP RADU MIRELA;		
B7	Intabulare, drept de PROPRIETATE, dobandit prin Conventie, cota actuala 1/1 1) BALTAG LUCIA-STEFANIA	A1
<b>10094 / 21/06/2010</b>		
Act Administrativ nr. 5093, din 03/04/2009 emis de BCPI CAMPINA;		
B8	se noteaza repositionarea imobilului de sub A-1	A1
<b>19477 / 08/09/2016</b>		
Act Administrativ nr. 5093, din 03/04/2009 emis de BCPI CAMPINA;		
B9	se actualizeaza informatiile cadastrale in sensul ca imobilul se afla in com. Provita de Jos, sat Piatra, tarla 59, F 4041, jud. Prahova, conform documentatiei tehnice avizate	A1
B10	se repositioneaza imobilul, conform documentatiei tehnice avizate	A1

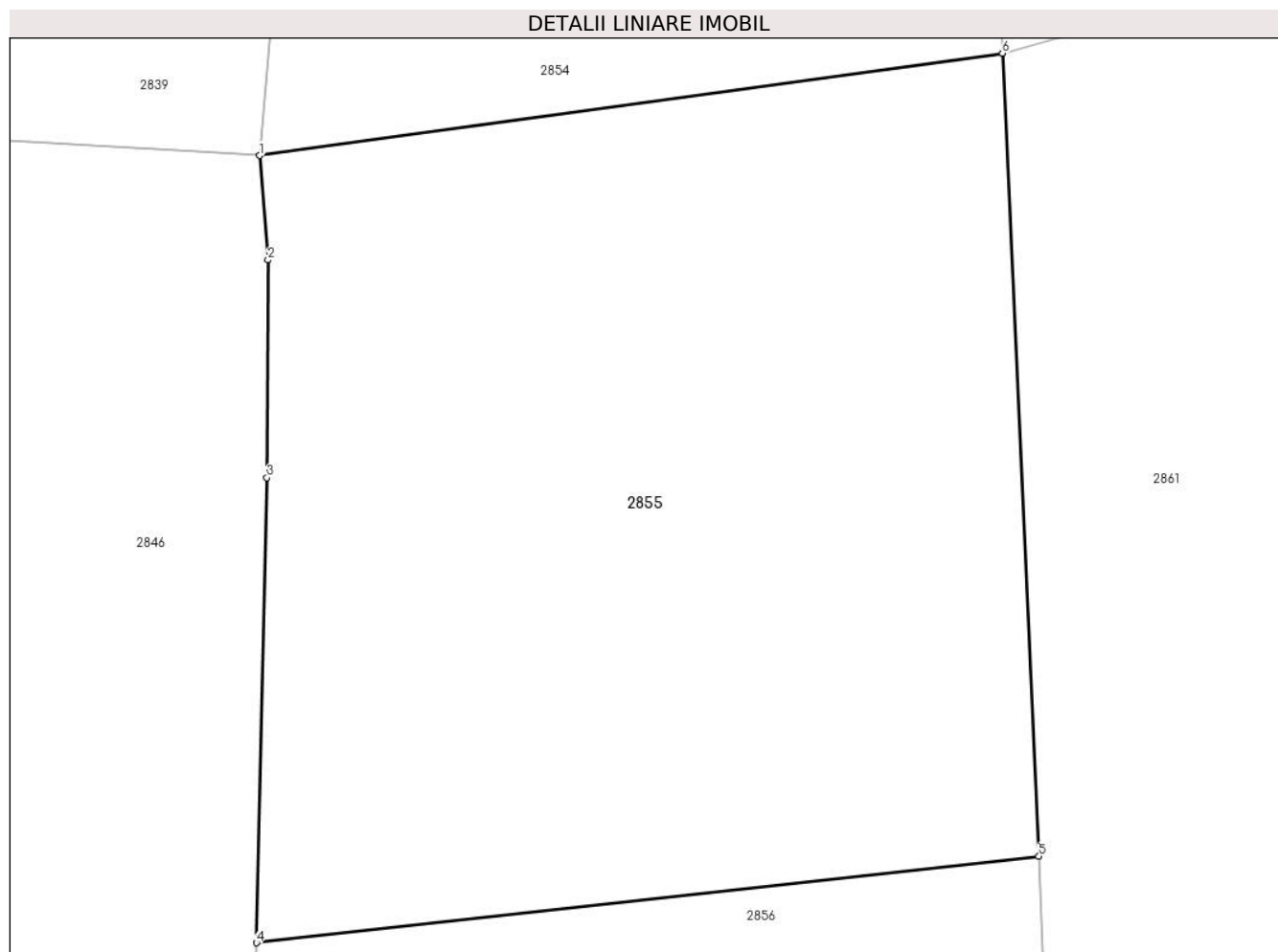
**C. Partea III. SARCINI .**

Inscrieri privind dezmembramintele dreptului de proprietate, drepturi reale de garanție și sarcini	Referințe
NU SUNT	

**Teren**

Nr cadastral	Suprafața (mp)*	Observații / Referințe
20419	713	

\* Suprafața este determinată în planul de proiecție Stereo 70.



**Date referitoare la teren**

Crt	Categorie folosință	Intra vilan	Suprafața (mp)	Tarla	Parcelă	Nr. topo	Observații / Referințe
2	faneata	DA	713	59	4041	-	

**Lungime Segmente**

1) Valorile lungimilor segmentelor sunt obținute din proiecție în plan.

Punct început	X / Y	Punct sfârșit	X / Y	Lungime segment (** (m)
1	553.758,325 401.157,829	2	553.758,611 401.154,242	3.598
2	553.758,611 401.154,242	3	553.758,573 401.146,762	7.481
3	553.758,573 401.146,762	4	553.758,21 401.130,788	15.978
4	553.758,21 401.130,788	5	553.785,108 401.133,757	27.062
5	553.785,108 401.133,757	6	553.783,855 401.161,343	27.614

Punct început	X / Y	Punct sfârșit	X / Y	Lungime segment (** (m)
6	553.783,855 401.161,343	1	553.758,325 401.157,829	25.771

\*\* Lungimile segmentelor sunt determinate în planul de proiecție Stereo 70 și sunt rotunjite la 1 milimetru.

\*\*\* Distanța dintre puncte este formată din segmente cumulate ce sunt mai mici decât valoarea 1 milimetru.



**DATE DESPRE IMOBILUL NR. 2856**

Oficiul de Cadastru și Publicitate Imobiliară PRAHOVA  
Biroul de Cadastru și Publicitate Imobiliară Câmpina

**A. Partea I. Descrierea imobilului**

TEREN Intravilan

Nr. CF vechi:936

Nr. cadastral vechi:10078

Adresa: Loc. Piatra, Jud. Prahova

Nr. Crt	Nr cadastral Nr. topografic	Suprafața* (mp)	Observații / Referințe
A1	20141	Din acte: 600 Masurata: 611	Sector cadastral:10 Teren imprejmuit;

**B. Partea II. Proprietari și acte**

Inscrieri privitoare la dreptul de proprietate și alte drepturi reale		Referințe
<b>14479 / 24/08/2007</b>		
Act Notarial nr. 2763, din 23/08/2007 emis de NP POP MIHAELA;		
B1	Intabulare, drept de PROPRIETATEcumparare ca bun propriu, dobandit prin Conventie, cota actuala 1/1 1) <b>BALTAG LUCIA-STEFANIA</b>	A1
<b>10095 / 21/06/2010</b>		
Act Administrativ nr. 14479, din 19/09/2007 emis de bcpi campina;		
B2	se noteaza repositionarea imobilului de sub A-1	A1
<b>19481 / 08/09/2016</b>		
Act Administrativ nr. 14479, din 19/09/2007 emis de BCPI CAMPINA (act administrativ nr 3412 din 27.09.2016, emis de Primaria Provita de Jos);		
B3	se respozitioneaza imobiul, conform documentatiei tehnice avizate	A1
B4	se actualizeaza informatiile cadastrale, conform documentatiei tehnice avizate, in sensul ca adresa actuala a imobilului, este: comuna Provita de Jos, sat Piatra, T59, P F4041/1	A1

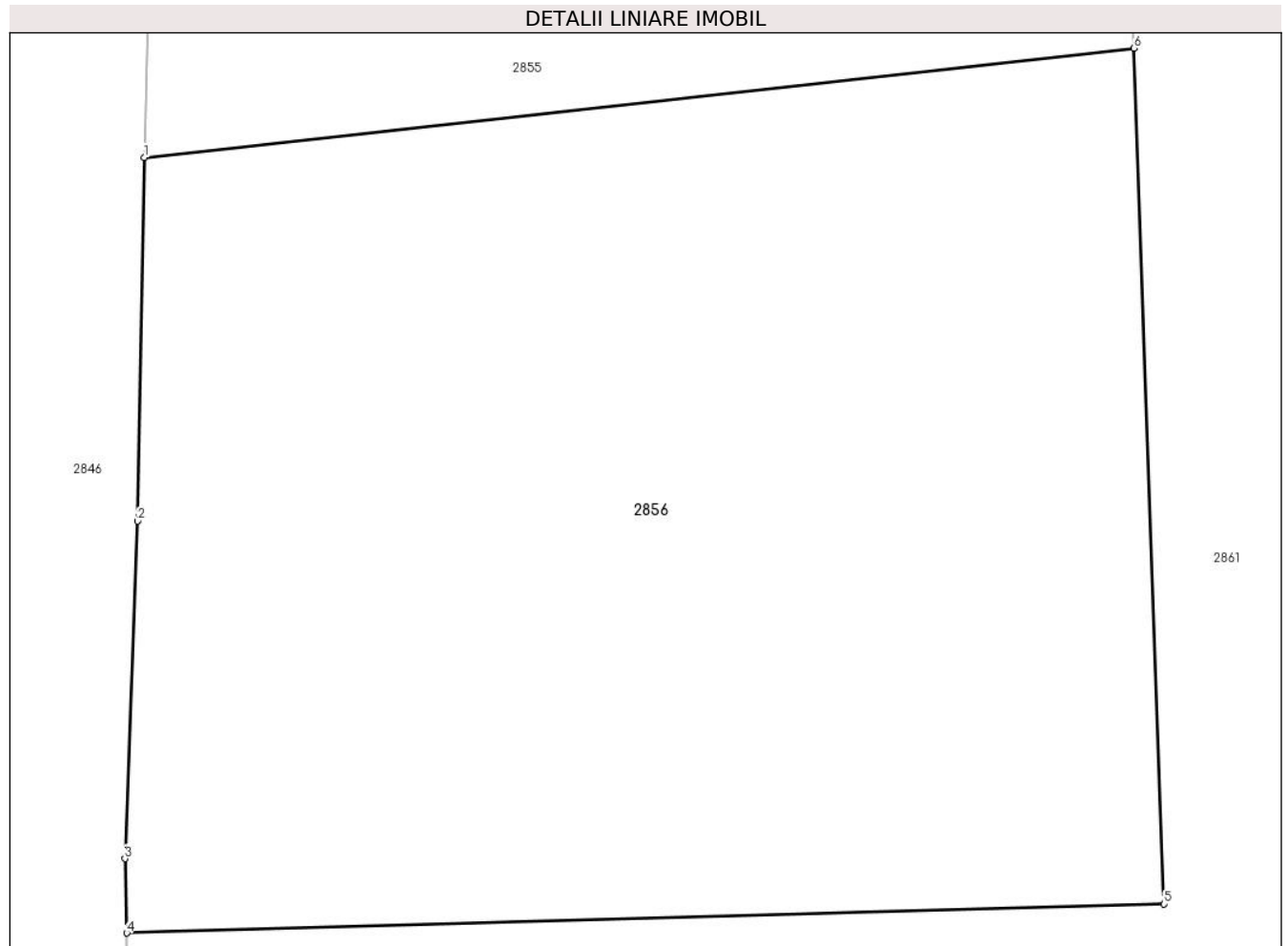
**C. Partea III. SARCINI .**

Inscrieri privind dezmembramintele dreptului de proprietate, drepturi reale de garanție și sarcini	Referințe
NU SUNT	

**Teren**

Nr cadastral	Suprafața (mp)*	Observații / Referințe
20141	Din acte: 600 Masurata: 611	

\* Suprafața este determinată în planul de proiecție Stereo 70.



**Date referitoare la teren**

Crt	Categorie folosință	Intra vilan	Suprafața (mp)	Tarla	Parcelă	Nr. topo	Observații / Referințe
1	faneata	DA	611	59	4041 , 4041/1	-	

**Lungime Segmente**

1) Valorile lungimilor segmentelor sunt obținute din proiecție în plan.

Punct început	X / Y	Punct sfârșit	X / Y	Lungime segment (** (m)
1	553.758,21 401.130,788	2	553.758,031 401.120,91	9.879
2	553.758,031 401.120,91	3	553.757,682 401.111,737	9.18
3	553.757,682 401.111,737	4	553.757,732 401.109,716	2.021
4	553.757,732 401.109,716	5	553.785,927 401.110,5	28.206
5	553.785,927 401.110,5	6	553.785,108 401.133,757	23.272



Punct început	X / Y	Punct sfârșit	X / Y	Lungime segment (** (m)
6	553.785,108 401.133,757	1	553.758,21 401.130,788	27.062

\*\* Lungimile segmentelor sunt determinate în planul de proiecție Stereo 70 și sunt rotunjite la 1 milimetru.

\*\*\* Distanța dintre puncte este formată din segmente cumulate ce sunt mai mici decât valoarea 1 milimetru.



**DATE DESPRE IMOBILUL NR. 2857**

Oficiul de Cadastru și Publicitate Imobiliară PRAHOVA  
Biroul de Cadastru și Publicitate Imobiliară Câmpina

**A. Partea I. Descrierea imobilului**

TEREN Intravilan

Adresa: Loc. Piatra, Nr. 26, Jud. Prahova, T57,P4109, intravilan

Nr. Crt	Nr cadastral Nr. topografic	Suprafața* (mp)	Observații / Referințe
A1	21338	535	Sector cadastral:10 Teren imprejmuit;

**Construcții**

Crt	Nr cadastral Nr. topografic	Adresa	Observații / Referințe
A1.1	21338-C1	Loc. Piatra, Nr. 26, Jud. Prahova	Nr. niveluri:2; S. construita la sol:63 mp; Casa compusa din 2 camere, antreu, bucatarie, beci, spatiu de depozitare
A1.2	21338-C2	Loc. Piatra, Nr. 26, Jud. Prahova	Nr. niveluri:1; S. construita la sol:18 mp; Anexa

**B. Partea II. Proprietari și acte**

Inscrieri privitoare la dreptul de proprietate și alte drepturi reale		Referințe
<b>110 / 04/01/2018</b>		
Hotarare Judecatoreasca nr. 1841, din 23/06/2011 emis de Judecatoria Campina;		
B1	Intabulare, drept de PROPRIETATE, dobandit prin Hotarare Judecatoreasca, cota actuala 1/1 1) POPA MARIA	A1, A1.1, A1.2

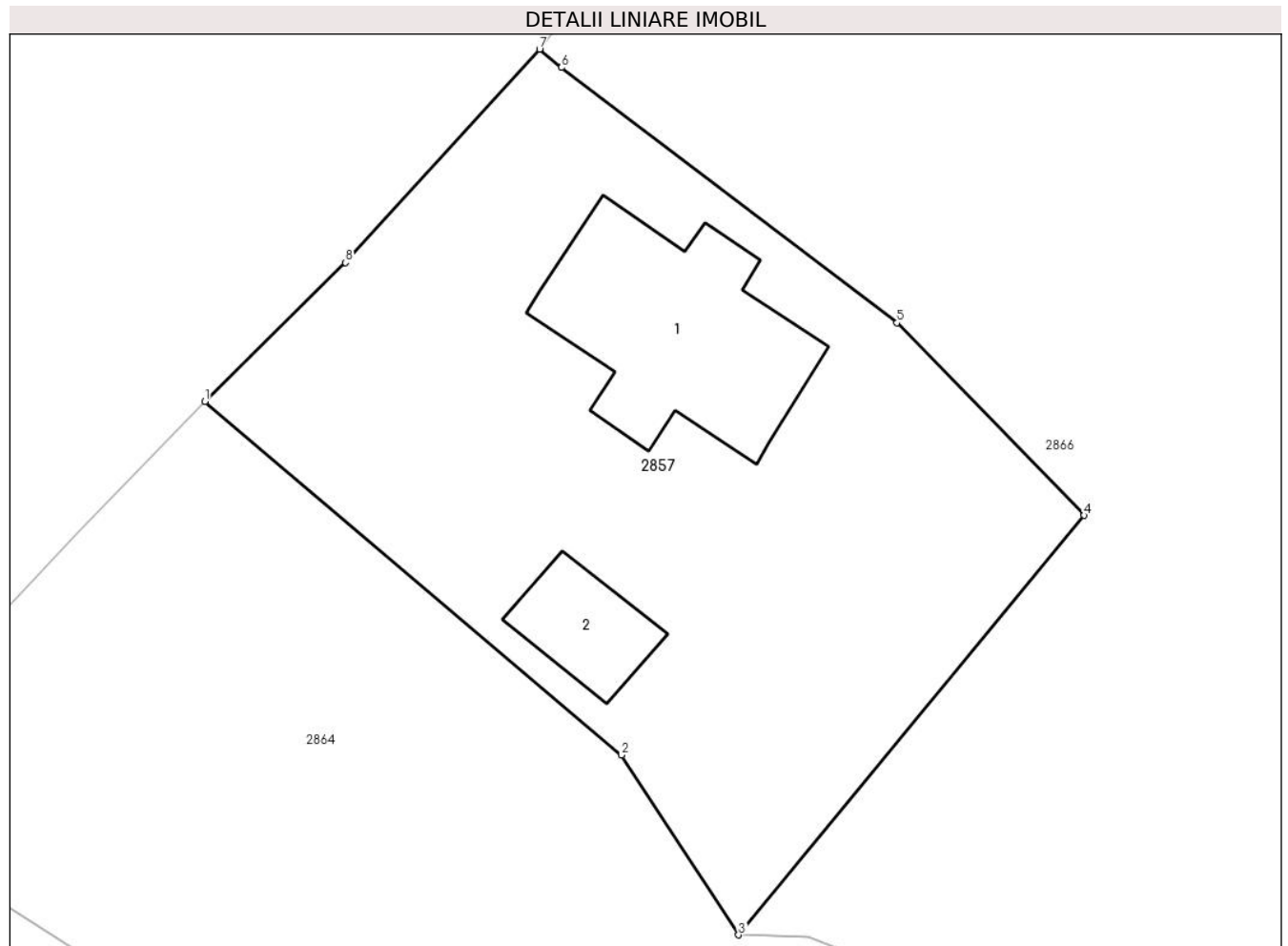
**C. Partea III. SARCINI**

Inscrieri privind dezmembramintele dreptului de proprietate, drepturi reale de garanție și sarcini		Referințe
<b>110 / 04/01/2018</b>		
Hotarare Judecatoreasca nr. 1841, din 23/06/2011 emis de Judecatoria Campina;		
C1	Intabulare, drept de IPOTECA LEGALA, Valoare:3383.12 LEI reprezentand sulta 1) COMUNA PROVITA DE JOS, CIF:999999999999	A1, A1.1, A1.2

### Teren

Nr cadastral	Suprafața (mp)*	Observații / Referințe
21338	535	

\* Suprafața este determinată în planul de proiecție Stereo 70.



### Date referitoare la teren

Crt	Categorie folosință	Intra vilan	Suprafața (mp)	Tarla	Parcelă	Nr. topo	Observații / Referințe
1	curți constructii	DA	535	-	-	-	

### Date referitoare la construcții

Crt	Număr	Destinație construcție	Supraf. (mp)	Situație juridică	Observații / Referințe
A1.1	21338-C1	construcții de locuințe	63	Cu acte	Nr. niveluri:2; S. construită la sol:63 mp; Casa compusa din 2 camere, antreu, bucatarie, beci, spatiu de depozitare
A1.2	21338-C2	construcții anexa	18	Cu acte	Nr. niveluri:1; S. construită la sol:18 mp; Anexa

### Lungime Segmente

1) Valorile lungimilor segmentelor sunt obținute din proiecție în plan.

Punct început	X / Y	Punct sfârșit	X / Y	Lungime segment (** (m)
1	553.756,966 401.535,503	2	553.772,85 401.522,038	20.823
2	553.772,85 401.522,038	3	553.777,312 401.515,193	8.171

Punct început	X / Y	Punct sfârșit	X / Y	Lungime segment (** (m)
3	553.777,312 401.515,193	4	553.790,49 401.531,169	20.709
4	553.790,49 401.531,169	5	553.783,357 401.538,5	10.229
5	553.783,357 401.538,5	6	553.770,566 401.548,218	16.064
6	553.770,566 401.548,218	7	553.769,727 401.548,92	1.094
7	553.769,727 401.548,92	8	553.762,331 401.540,795	10.987
8	553.762,331 401.540,795	1	553.756,966 401.535,503	7.536

\*\* Lungimile segmentelor sunt determinate în planul de proiecție Stereo 70 și sunt rotunjite la 1 milimetru.

\*\*\* Distanța dintre puncte este formată din segmente cumulate ce sunt mai mici decât valoarea 1 milimetru.



**DATE DESPRE IMOBILUL NR. 2858**

Oficiul de Cadastru și Publicitate Imobiliară PRAHOVA  
Biroul de Cadastru și Publicitate Imobiliară Câmpina

**A. Partea I. Descrierea imobilului**

TEREN Intravilan

Nr. CF vechi:1318

Nr. cadastral vechi:10308

Adresa: Loc. Piatra, Jud. Prahova

Nr. Crt	Nr cadastral Nr. topografic	Suprafața* (mp)	Observații / Referințe
A1	20421	Din acte: 2.576 Masurata: 2.578	Sector cadastral:10 Teren imprejmuit; Teren imprejmuit cu gard de plasa si gard de beton.

**Construcții**

Crt	Nr cadastral Nr. topografic	Adresa	Observații / Referințe
A1.1	20421-C1	Loc. Piatra, Jud. Prahova	Nr. niveluri:3; S. construita la sol:90 mp; Locuinta Dp+P+M, Sdemisol partial=67.7mp, Sdesf.=219.3mp, Sparter=90.3mp(din care Sterase=33.8mp), Smansarda=61.3mp.

**B. Partea II. Proprietari și acte**

Inscrieri privitoare la dreptul de proprietate și alte drepturi reale		Referințe
<b>5092 / 03/04/2009</b>		
Act Notarial nr. 4105, din 20/12/2002 emis de NP Pop;		
B1	Intabulare, drept de PROPRIETATEcumparare ca bun comun, dobandit prin Conventie, cota actuala 1/1 1) BARBULESCU FLORIAN VALENTIN 2) BARBULESCU IOANA CRISTINA	A1
Act Notarial nr. 1901, din 30/09/2008 emis de NP RACOLITA GEORGIAN;		
B6	se noteaza actualizarea informatiilor cadastrale, in baza declaratiei autentificate sub numarul 1901/30.10.2008 data la NP Racolta Georgian	A1
<b>10092 / 21/06/2010</b>		
Act Administrativ nr. 5092, din 03/04/2009 emis de BCPI CAMPINA;		
B7	se noteaza repositionarea imobilului de sub A-1	A1
<b>14777 / 09/04/2024</b>		
Act Administrativ nr. 782, din 26/02/2024 emis de COMUNA PROVITA DE JOS (inscris sub semnatura privata nr 102 din 08.04.2024, emis de Dragusin Mugurel-Costin;inscris sub semnatura privata nr 564142 din 08.10.2023, emis de CONSILIUL LOCAL AL SECTORULUI 1;inscris sub semnatura privata nr 00205986660 din 21.02.2024, emis de GROUPAMA ASIGURARI SA);		
B8	se actualizeaza informatiile cadastrale in sensul schimbarii categoriei de folosinta a imobilului in teren curti constructii de 1329 mp si teren faneata de 1247 mp conform documentatiei tehnice avizate	A1
B9	Intabulare, drept de PROPRIETATE, dobandit prin Construire, cota actuala 1/1 1) BARBULESCU IOANA CRISTINA 2) BARBULESCU FLORIAN VALENTIN	A1.1

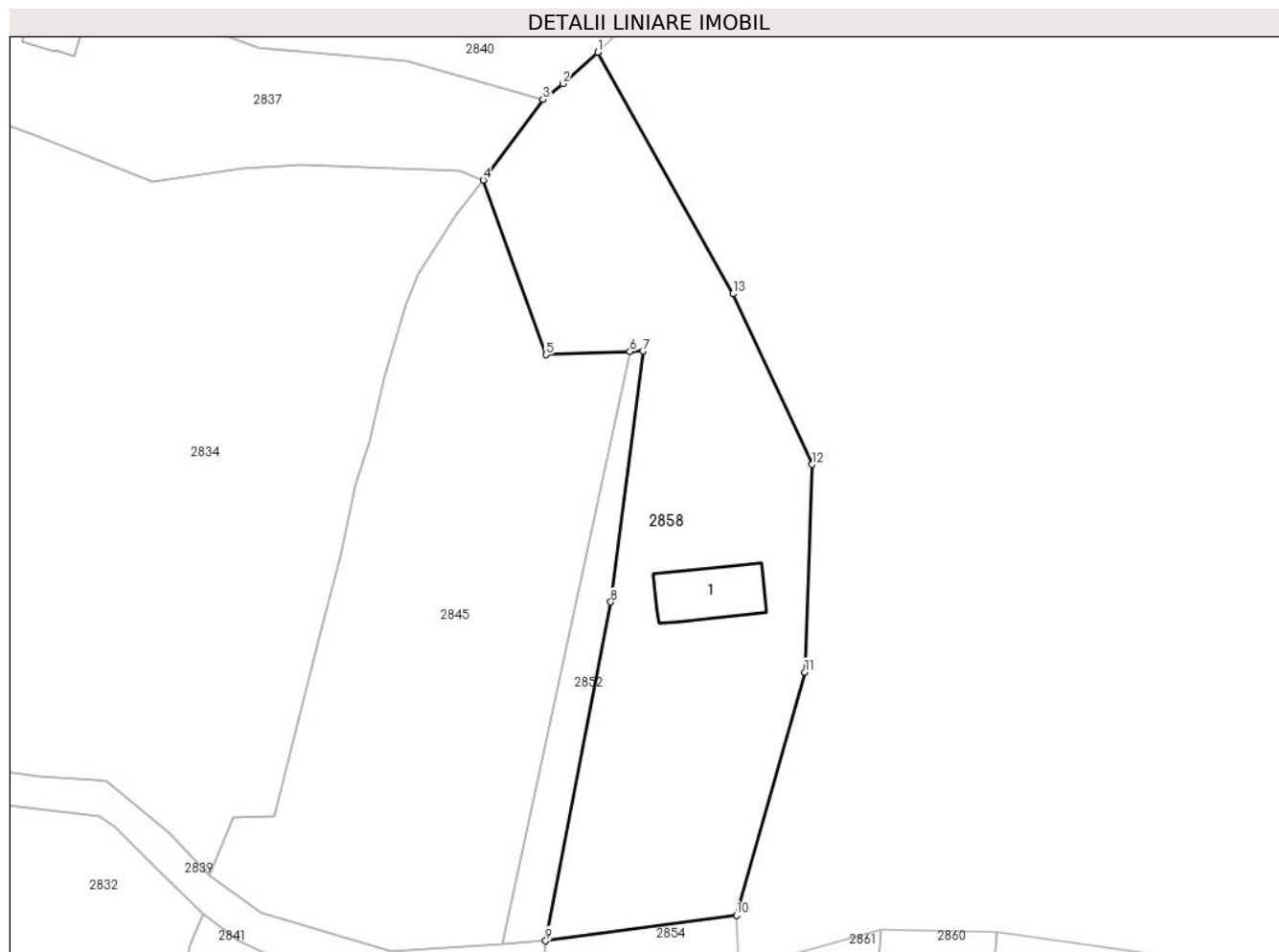
**C. Partea III. SARCINI .**

Inscrieri privind dezmembramintele dreptului de proprietate, drepturi reale de garanție și sarcini	Referințe
NU SUNT	

### Teren

Nr cadastral	Suprafața (mp)*	Observații / Referințe
20421	Din acte: 2.576 Masurata: 2.578	Teren imprejmuit cu gard de plasa si gard de beton.

\* Suprafața este determinată în planul de proiecție Stereo 70.



### Date referitoare la teren

Crt	Categorie folosință	Intravilan	Suprafața (mp)	Tarla	Parcelă	Nr. topo	Observații / Referințe
2	faneata	DA	1.249	60	4052/1	-	
3	curți constructii	DA	1.329	60	4052/1	-	

### Date referitoare la construcții

Crt	Număr	Destinație construcție	Supraf. (mp)	Situație juridică	Observații / Referințe
A1.1	20421-C1	construcții de locuințe	90	Cu acte	Nr. niveluri:3; S. construita la sol:90 mp; Locuinta Dp+P+M, Sdemisol partial=67.7mp, Sdesf.=219.3mp, Sparter=90.3mp(din care Sterase=33.8mp), Smansarda=61.3mp.

### Lungime Segmente

1) Valorile lungimilor segmentelor sunt obținute din proiecție în plan.

Punct început	X / Y	Punct sfârșit	X / Y	Lungime segment (** (m)
1	553.765,661 401.279,707	2	553.761,154 401.275,636	6.074
2	553.761,154 401.275,636	3	553.758,579 401.273,624	3.267



Punct început	X / Y	Punct sfârșit	X / Y	Lungime segment (** (m)
3	553.758,579 401.273,624	4	553.750,881 401.263,226	12.937
4	553.750,881 401.263,226	5	553.759,0 401.240,695	23.949
5	553.759,0 401.240,695	6	553.769,804 401.241,093	10.811
6	553.769,804 401.241,093	7	553.771,495 401.241,155	1.692
7	553.771,495 401.241,155	8	553.767,35 401.208,783	32.636
8	553.767,35 401.208,783	9	553.758,949 401.165,087	44.496
9	553.758,949 401.165,087	10	553.783,54 401.168,377	24.81
10	553.783,54 401.168,377	11	553.792,371 401.199,737	32.58
11	553.792,371 401.199,737	12	553.793,322 401.226,526	26.806
12	553.793,322 401.226,526	13	553.783,088 401.248,554	24.289
13	553.783,088 401.248,554	1	553.765,661 401.279,707	35.696

\*\* Lungimile segmentelor sunt determinate în planul de proiecție Stereo 70 și sunt rotunjite la 1 milimetru.

\*\*\* Distanța dintre puncte este formată din segmente cumulate ce sunt mai mici decât valoarea 1 milimetru.



**DATE DESPRE IMOBILUL NR. 2859**

Oficiul de Cadastru și Publicitate Imobiliară PRAHOVA  
Biroul de Cadastru și Publicitate Imobiliară Câmpina

**A. Partea I. Descrierea imobilului**

TEREN Intravilan

Nr. CF vechi:1265

Nr. cadastral vechi:10277

Adresa: Loc. Piatra, Jud. Prahova

Nr. Crt	Nr cadastral Nr. topografic	Suprafața* (mp)	Observații / Referințe
A1	20386	2.554	Sector cadastral:10 Teren imprejmuit;

**B. Partea II. Proprietari și acte**

Inscrieri privitoare la dreptul de proprietate și alte drepturi reale		Referințe
<b>26021 / 18/12/2008</b>		
Act Notarial nr. 4711, din 17/12/2008 emis de NP POP MIHAI;		
B1	Intabulare, drept de PROPRIETATE cumparare ca bun propriu, dobandit prin Conventie, cota actuala 1/2 1) VLAD GABRIELA - LUCIA	A1
B2	Intabulare, drept de PROPRIETATE, dobandit prin Conventie, cota actuala 1/2 1) DINU MARIANA 2) DINU EMANOIL	A1

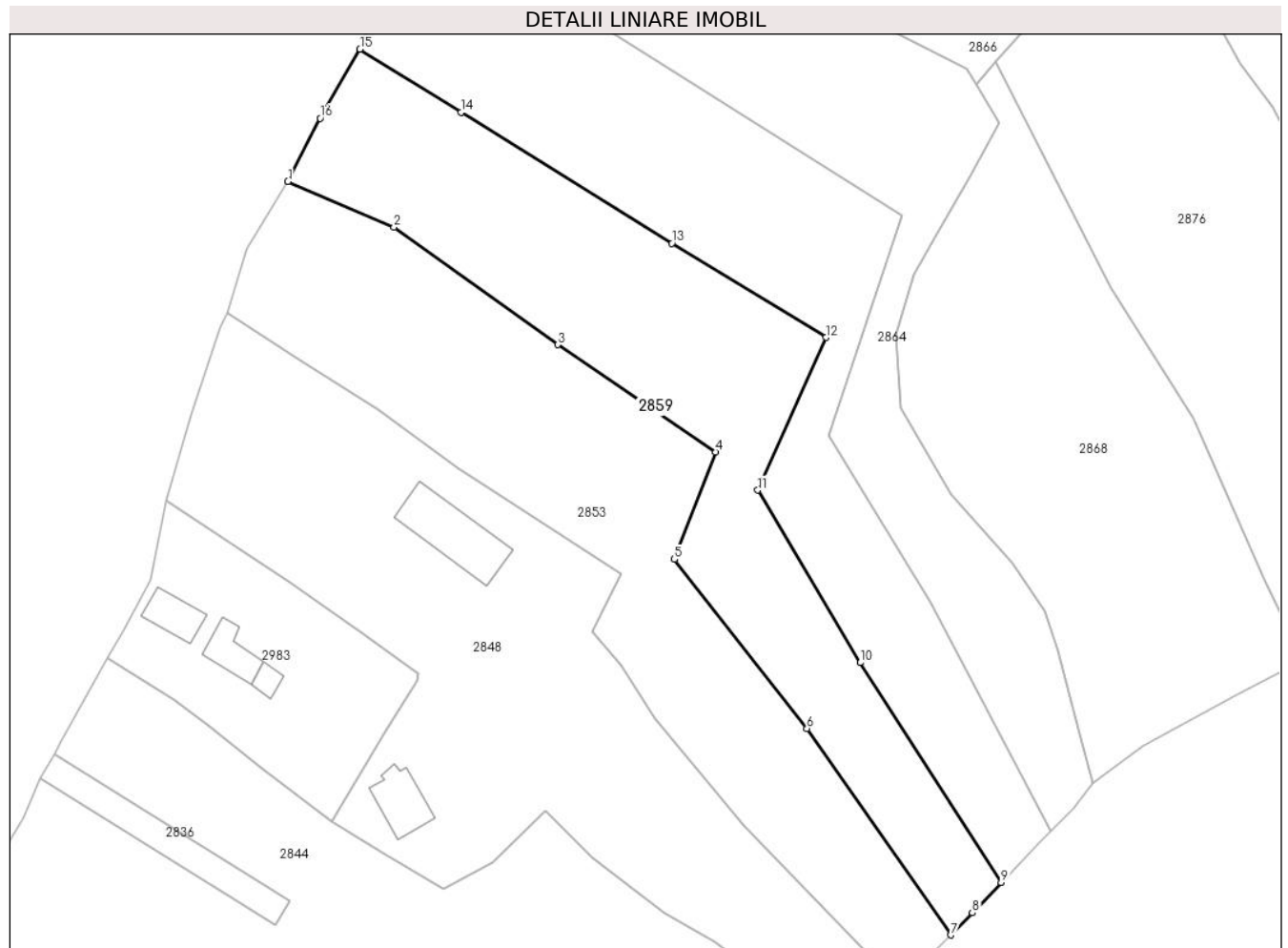
**C. Partea III. SARCINI .**

Inscrieri privind dezmembramintele dreptului de proprietate, drepturi reale de garanție și sarcini	Referințe
NU SUNT	

**Teren**

Nr cadastral	Suprafața (mp)*	Observații / Referințe
20386	2.554	

\* Suprafața este determinată în planul de proiecție Stereo 70.



**Date referitoare la teren**

Crt	Categorie folosință	Intra vilan	Suprafața (mp)	Tarla	Parcelă	Nr. topo	Observații / Referințe
1	faneata	DA	2.554	60	4105	-	

**Lungime Segmente**

1) Valorile lungimilor segmentelor sunt obținute din proiecție în plan.

Punct început	X / Y	Punct sfârșit	X / Y	Lungime segment (** (m)
1	553.722,534 401.482,259	2	553.737,8 401.475,64	16.64
2	553.737,8 401.475,64	3	553.761,43 401.458,75	29.046
3	553.761,43 401.458,75	4	553.784,2 401.443,28	27.528
4	553.784,2 401.443,28	5	553.778,24 401.427,84	16.55
5	553.778,24 401.427,84	6	553.797,36 401.403,45	30.991

Punct început	X / Y	Punct sfârșit	X / Y	Lungime segment (** (m)
6	553.797,36 401.403,45	7	553.818,091 401.373,736	36.232
7	553.818,091 401.373,736	8	553.821,218 401.376,914	4.459
8	553.821,218 401.376,914	9	553.825,349 401.381,287	6.015
9	553.825,349 401.381,287	10	553.805,03 401.412,94	37.613
10	553.805,03 401.412,94	11	553.790,29 401.437,79	28.893
11	553.790,29 401.437,79	12	553.800,09 401.459,79	24.084
12	553.800,09 401.459,79	13	553.777,88 401.473,35	26.022
13	553.777,88 401.473,35	14	553.747,46 401.492,18	35.776
14	553.747,46 401.492,18	15	553.732,915 401.501,292	17.163
15	553.732,915 401.501,292	16	553.727,162 401.491,342	11.493
16	553.727,162 401.491,342	1	553.722,534 401.482,259	10.195

\*\* Lungimile segmentelor sunt determinate în planul de proiecție Stereo 70 și sunt rotunjite la 1 milimetru.

\*\*\* Distanța dintre puncte este formată din segmente cumulate ce sunt mai mici decât valoarea 1 milimetru.



**DATE DESPRE IMOBILUL NR. 2860**

Oficiul de Cadastru și Publicitate Imobiliară PRAHOVA  
Biroul de Cadastru și Publicitate Imobiliară Câmpina

**A. Partea I. Descrierea imobilului**

TEREN Intravilan

Adresa: Loc. Piatra, Jud. Prahova

Nr. Crt	Nr cadastral Nr. topografic	Suprafața* (mp)	Observații / Referințe
A1	21259	Din acte: 4.147 Masurata: 4.122	Sector cadastral:10 Teren imprejmuit;

**B. Partea II. Proprietari și acte**

Inscrieri privitoare la dreptul de proprietate și alte drepturi reale		Referințe
<b>46388 / 28/09/2023</b>		
Act Notarial nr. 2797, din 28/09/2023 emis de Toneata Maria;		
B3	Intabulare, drept de PROPRIETATE, dobandit prin Conventie, cota actuala 1/1 1) GRECEA FLORIN EUGENIU	A1

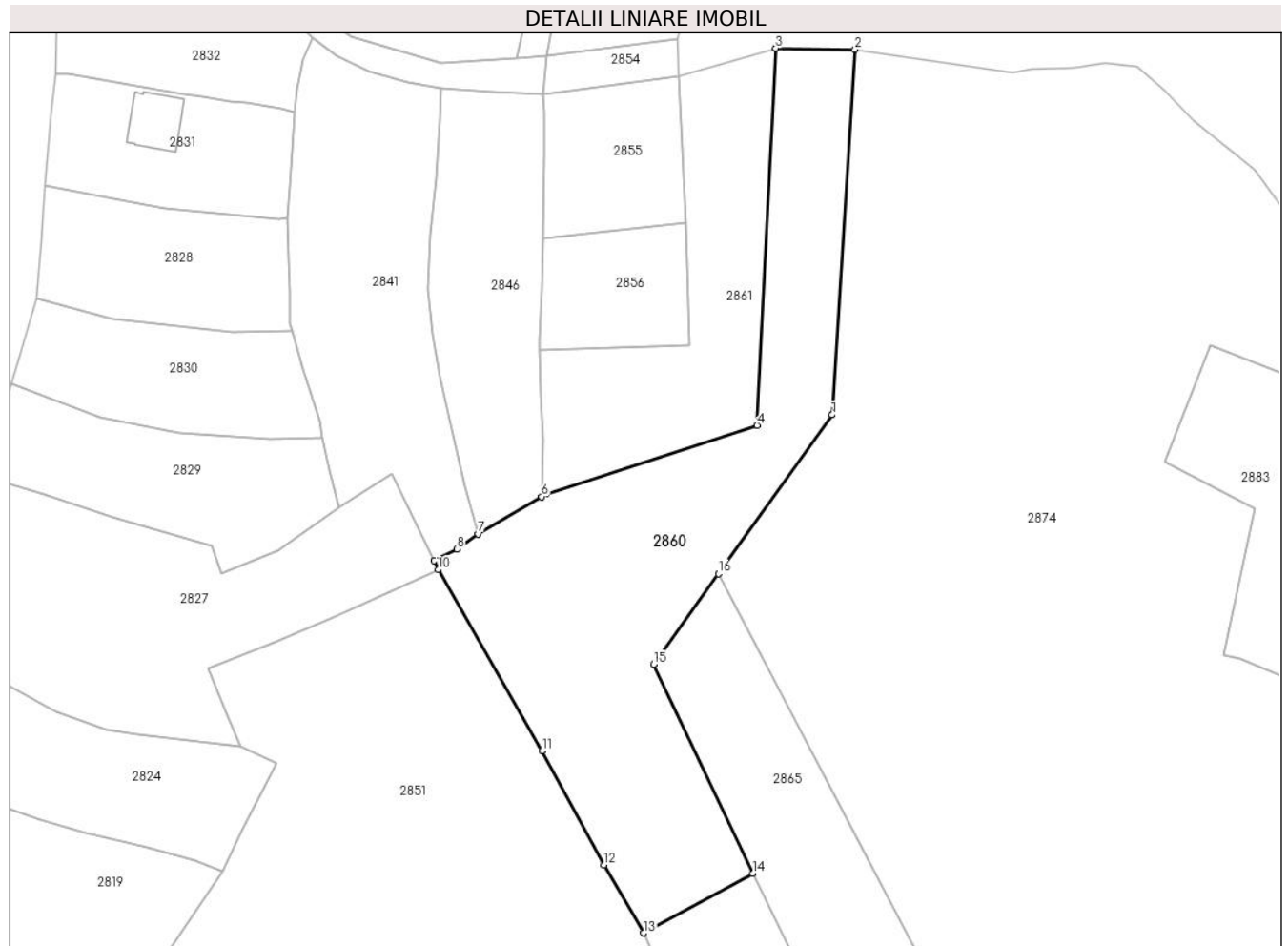
**C. Partea III. SARCINI .**

Inscrieri privind dezmembramintele dreptului de proprietate, drepturi reale de garanție și sarcini	Referințe
NU SUNT	

**Teren**

Nr cadastral	Suprafața (mp)*	Observații / Referințe
21259	Din acte: 4.147 Masurata: 4.122	

\* Suprafața este determinată în planul de proiecție Stereo 70.



**Date referitoare la teren**

Crt	Categorie folosință	Intra vilan	Suprafața (mp)	Tarla	Parcelă	Nr. topo	Observații / Referințe
1	faneata	DA	4.122	59	F4019	-	

**Lungime Segmente**

1) Valorile lungimilor segmentelor sunt obținute din proiecție în plan.

Punct început	X / Y	Punct sfârșit	X / Y	Lungime segment (** (m)
1	553.812,753 401.097,471	2	553.817,086 401.166,276	68.941
2	553.817,086 401.166,276	3	553.802,125 401.166,542	14.963
3	553.802,125 401.166,542	4	553.798,637 401.095,52	71.108
4	553.798,637 401.095,52	5	553.758,895 401.082,572	41.798
5	553.758,895 401.082,572	6	553.758,03 401.082,063	1.004



Punct început	X / Y	Punct sfârșit	X / Y	Lungime segment (** (m)
6	553.758,03 401.082,063	7	553.746,085 401.075,034	13.86
7	553.746,085 401.075,034	8	553.742,034 401.072,207	4.94
8	553.742,034 401.072,207	9	553.737,739 401.069,986	4.835
9	553.737,739 401.069,986	10	553.738,536 401.068,287	1.877
10	553.738,536 401.068,287	11	553.758,122 401.034,199	39.314
11	553.758,122 401.034,199	12	553.769,801 401.012,703	24.464
12	553.769,801 401.012,703	13	553.777,187 400.999,866	14.81
13	553.777,187 400.999,866	14	553.797,784 401.011,068	23.446
14	553.797,784 401.011,068	15	553.779,114 401.050,468	43.6
15	553.779,114 401.050,468	16	553.791,336 401.067,545	21.0
16	553.791,336 401.067,545	1	553.812,753 401.097,471	36.8

\*\* Lungimile segmentelor sunt determinate în planul de proiecție Stereo 70 și sunt rotunjite la 1 milimetru.

\*\*\* Distanța dintre puncte este formată din segmente cumulate ce sunt mai mici decât valoarea 1 milimetru.



**DATE DESPRE IMOBILUL NR. 2861**

Oficiul de Cadastru și Publicitate Imobiliară PRAHOVA  
Biroul de Cadastru și Publicitate Imobiliară Câmpina

**A. Partea I. Descrierea imobilului**

TEREN Intravilan

Adresa: Loc. Piatra, Jud. Prahova

Nr. Crt	Nr cadastral Nr. topografic	Suprafața* (mp)	Observații / Referințe
A1		1.717	Sector cadastral:10 Teren imprejmuit;

**B. Partea II. Proprietari și acte**

Inscrieri privitoare la dreptul de proprietate și alte drepturi reale		Referințe
/		
Act Normativ nr. 7, din 13/03/1996 emis de Parlamentul României (lege);		
B1	Inscrierea posesiei, drept de PROPRIETATE, dobandit prin Lege, cota actuala 1/1 1) NEIDENTIFICAT NEIDENTIFICAT	A1
Act Normativ nr. 7, din 13/03/1996 emis de Parlamentul României, (art.13); (lege);		
B2	Se noteaza mentiunea de proprietar neidentificat.	A1

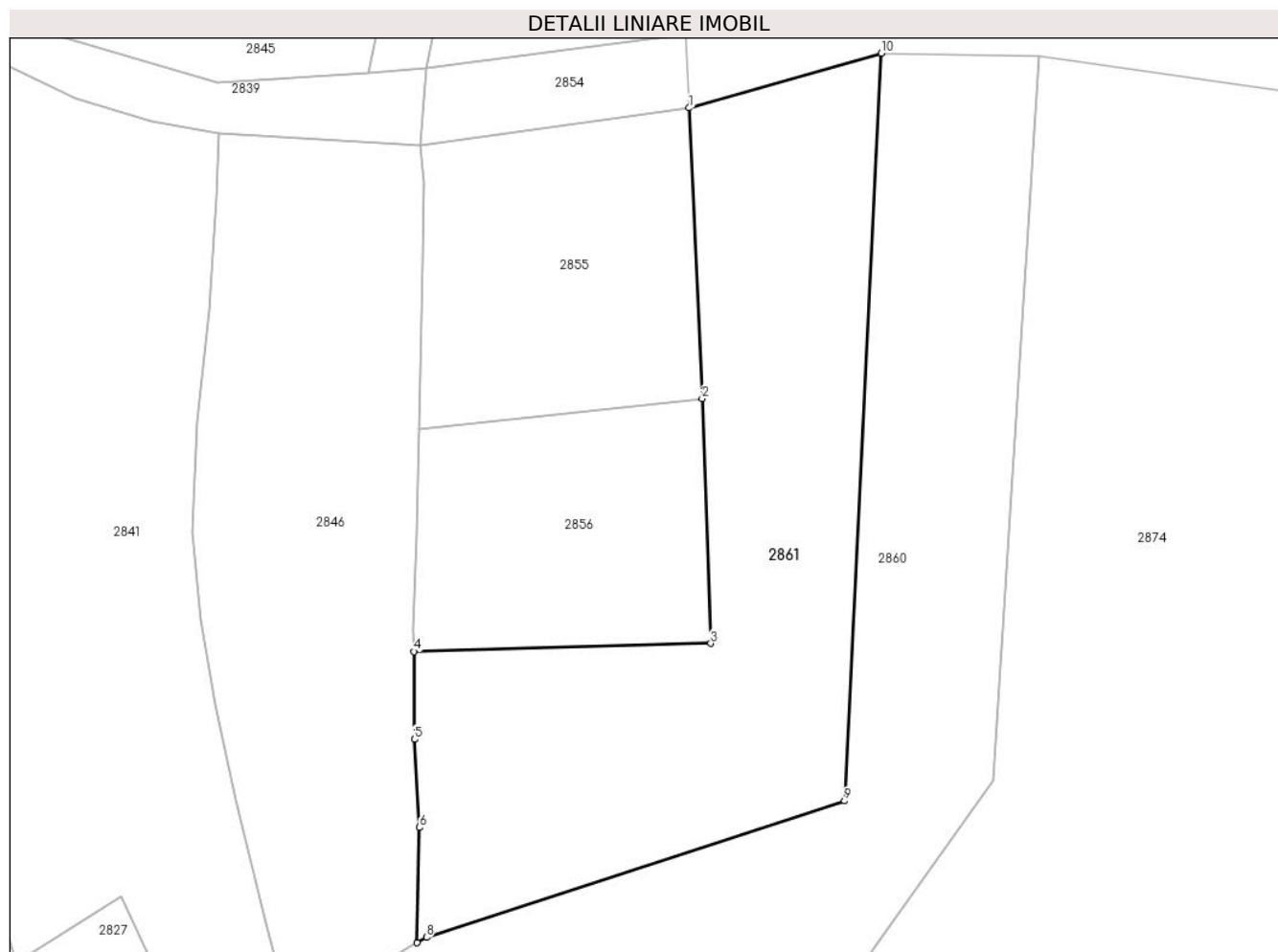
**C. Partea III. SARCINI .**

Inscrieri privind dezmembramintele dreptului de proprietate, drepturi reale de garanție și sarcini	Referințe
NU SUNT	

**Teren**

Nr cadastral	Suprafața (mp)*	Observații / Referințe
	1.717	

\* Suprafața este determinată în planul de proiecție Stereo 70.



**Date referitoare la teren**

Crt	Categorie folosință	Intra vilan	Suprafața (mp)	Tarla	Parcelă	Nr. topo	Observații / Referințe
1	faneata	DA	1.717	59	4040, 4041/1	-	

**Lungime Segmente**

1) Valorile lungimilor segmentelor sunt obținute din proiecție în plan.

Punct început	X / Y	Punct sfârșit	X / Y	Lungime segment (** (m)
1	553.783,855 401.161,343	2	553.785,108 401.133,757	27.614
2	553.785,108 401.133,757	3	553.785,927 401.110,5	23.272
3	553.785,927 401.110,5	4	553.757,732 401.109,716	28.206
4	553.757,732 401.109,716	5	553.757,755 401.101,368	8.348
5	553.757,755 401.101,368	6	553.758,222 401.093,004	8.377

Punct început	X / Y	Punct sfârșit	X / Y	Lungime segment (** (m)
6	553.758,222 401.093,004	7	553.758,03 401.082,063	10.943
7	553.758,03 401.082,063	8	553.758,895 401.082,572	1.004
8	553.758,895 401.082,572	9	553.798,637 401.095,52	41.798
9	553.798,637 401.095,52	10	553.802,125 401.166,542	71.108
10	553.802,125 401.166,542	1	553.783,855 401.161,343	18.995

\*\* Lungimile segmentelor sunt determinate în planul de proiecție Stereo 70 și sunt rotunjite la 1 milimetru.

\*\*\* Distanța dintre puncte este formată din segmente cumulate ce sunt mai mici decât valoarea 1 milimetru.



**DATE DESPRE IMOBILUL NR. 2862**

Oficiul de Cadastru și Publicitate Imobiliară PRAHOVA  
Biroul de Cadastru și Publicitate Imobiliară Câmpina

**A. Partea I. Descrierea imobilului**

TEREN Intravilan

Adresa: Loc. Draganeasa, Jud. Prahova, "La Crețu Viorel și Stelica Maichi"

Nr. Crt	Nr cadastral Nr. topografic	Suprafața* (mp)	Observații / Referințe
A1		Din acte: 459 Masurata: 541	Sector cadastral:10 Teren imprejmuit;

**B. Partea II. Proprietari și acte**

Inscrieri privitoare la dreptul de proprietate și alte drepturi reale		Referințe
/		
Act Administrativ nr. 25, din 11/07/2019 emis de Consiliul Local al Comunei Provita de Jos (Hotarare);		
B1	Intabulare, drept de PROPRIETATE, dobandit prin Lege, cota actuala 1/1 1) Comuna Provita de Jos - domeniul privat, CIF:2843159	A1

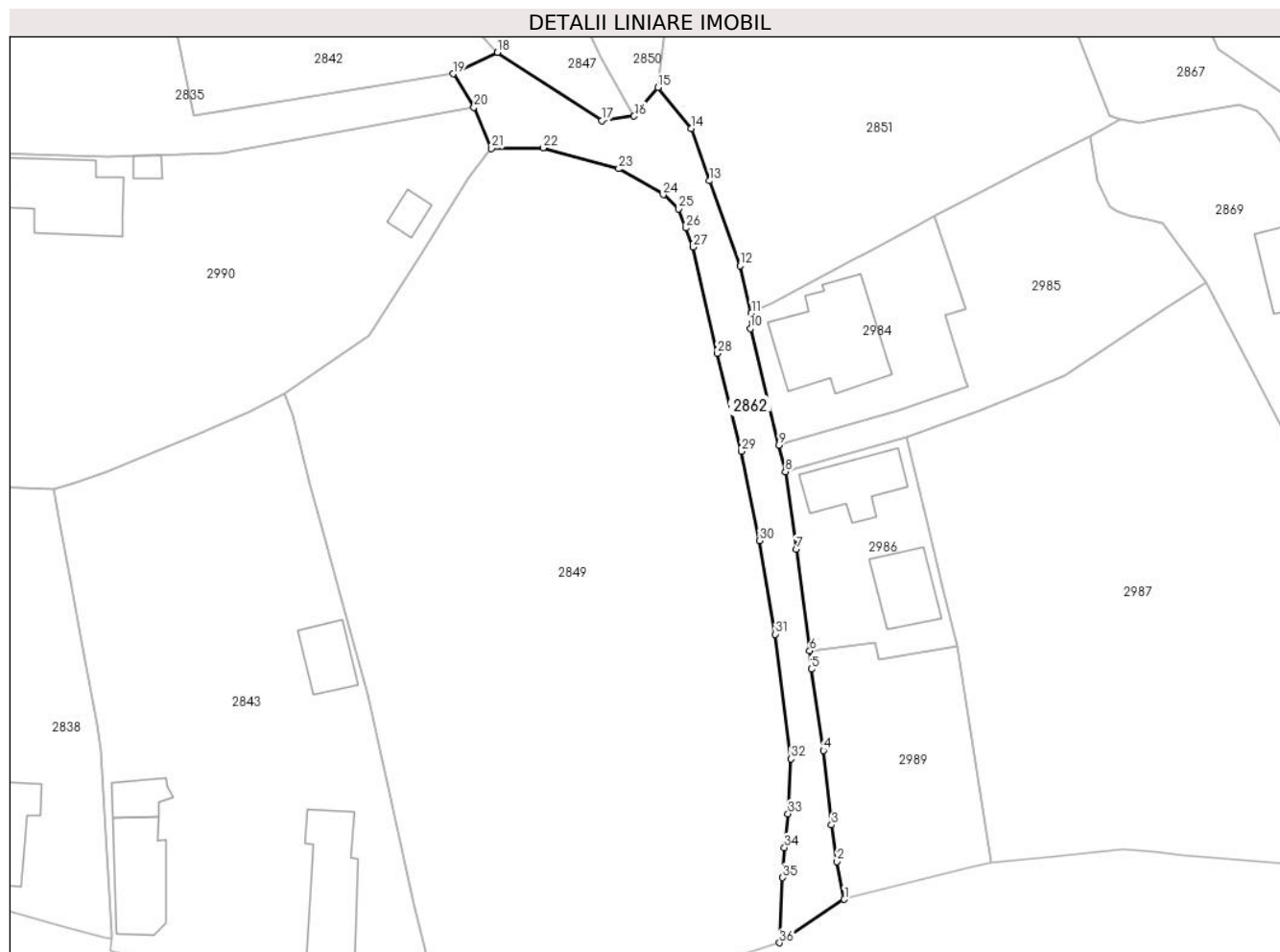
**C. Partea III. SARCINI .**

Inscrieri privind dezmembramintele dreptului de proprietate, drepturi reale de garanție și sarcini	Referințe
NU SUNT	

**Teren**

Nr cadastral	Suprafața (mp)*	Observații / Referințe
	Din acte: 459 Masurata: 541	

\* Suprafața este determinată în planul de proiecție Stereo 70.



**Date referitoare la teren**

Crt	Categorie folosință	Intra vilan	Suprafața (mp)	Tarla	Parcelă	Nr. topo	Observații / Referințe
1	drum	DA	541	74	De 4742	-	

**Lungime Segmente**

1) Valorile lungimilor segmentelor sunt obținute din proiecție în plan.

Punct început	X / Y	Punct sfârșit	X / Y	Lungime segment (** (m)
1	553.802,432 400.725,62	2	553.801,633 400.729,739	4.196
3	553.801,027 400.733,74	4	553.800,152 400.741,87	8.177
5	553.798,841 400.750,767	6	553.798,658 400.752,76	2.001
7	553.797,174 400.763,831	8	553.796,001 400.772,321	8.571
9	553.795,283 400.775,238	10	553.792,152 400.787,956	13.097

Punct început	X / Y	Punct sfârșit	X / Y	Lungime segment (** (m)
2	553.801,633 400.729,739	3	553.801,027 400.733,74	4.047
4	553.800,152 400.741,87	5	553.798,841 400.750,767	8.993
6	553.798,658 400.752,76	7	553.797,174 400.763,831	11.17
8	553.796,001 400.772,321	9	553.795,283 400.775,238	3.004
10	553.792,152 400.787,956	11	553.792,277 400.789,653	1.702



Punct început	X / Y	Punct sfârșit	X / Y	Lungime segment (** (m)
11	553.792,277 400.789,653	12	553.791,031 400.794,804	5.3
13	553.787,726 400.804,097	14	553.785,704 400.809,79	6.041
15	553.782,086 400.814,286	16	553.779,468 400.811,169	4.071
17	553.775,956 400.810,672	18	553.764,552 400.818,126	13.624
19	553.759,694 400.815,791	20	553.761,983 400.812,129	4.319
21	553.763,897 400.807,633	22	553.769,52 400.807,689	5.623
23	553.777,802 400.805,41	24	553.782,665 400.802,57	5.632
25	553.784,355 400.801,007	26	553.785,136 400.798,946	2.204
27	553.785,921 400.796,857	28	553.788,536 400.785,25	11.898
29	553.791,194 400.774,546	30	553.793,16 400.764,801	9.941
31	553.794,908 400.754,572	32	553.796,607 400.740,971	13.707
33	553.796,288 400.734,961	34	553.795,906 400.731,272	3.709
35	553.795,708 400.727,985	36	553.795,356 400.720,877	7.117

Punct început	X / Y	Punct sfârșit	X / Y	Lungime segment (** (m)
12	553.791,031 400.794,804	13	553.787,726 400.804,097	9.863
14	553.785,704 400.809,79	15	553.782,086 400.814,286	5.771
16	553.779,468 400.811,169	17	553.775,956 400.810,672	3.547
18	553.764,552 400.818,126	19	553.759,694 400.815,791	5.39
20	553.761,983 400.812,129	21	553.763,897 400.807,633	4.886
22	553.769,52 400.807,689	23	553.777,802 400.805,41	8.59
24	553.782,665 400.802,57	25	553.784,355 400.801,007	2.302
26	553.785,136 400.798,946	27	553.785,921 400.796,857	2.232
28	553.788,536 400.785,25	29	553.791,194 400.774,546	11.029
30	553.793,16 400.764,801	31	553.794,908 400.754,572	10.377
32	553.796,607 400.740,971	33	553.796,288 400.734,961	6.018
34	553.795,906 400.731,272	35	553.795,708 400.727,985	3.293
36	553.795,356 400.720,877	1	553.802,432 400.725,62	8.519

\*\* Lungimile segmentelor sunt determinate în planul de proiecție Stereo 70 și sunt rotunjite la 1 milimetru.

\*\*\* Distanța dintre puncte este formată din segmente cumulate ce sunt mai mici decât valoarea 1 milimetru.



**DATE DESPRE IMOBILUL NR. 2863**

Oficiul de Cadastru și Publicitate Imobiliară PRAHOVA  
Biroul de Cadastru și Publicitate Imobiliară Câmpina

**A. Partea I. Descrierea imobilului**

TEREN Necunoscut

Adresa: Loc. Piatra, Jud. Prahova

Nr. Crt	Nr cadastral Nr. topografic	Suprafața* (mp)	Observații / Referințe
A1	21645	2.645	Sector cadastral:10 Teren imprejmuit;

**B. Partea II. Proprietari și acte**

Inscrieri privitoare la dreptul de proprietate și alte drepturi reale		Referințe
<b>9473 / 07/03/2022</b>		
Act Notarial nr. 451, din 21/02/2022 emis de SPN SAVULESCU VASILE - IVAN MIHAELA (act notarial nr 86 din 21.02.2022, emis de SPN SAVULESCU VASILE - IVAN MIHAELA; act administrativ nr 1202 din 02.03.2022, emis de PRIMARIA COMUNEI PROVITA DE JOS; act notarial nr 85 din 21.02.2022, emis de SPN SAVULESCU VASILE - IVAN MIHAELA);		
B1	Intabulare, drept de PROPRIETATE, dobandit prin Conventie, cota actuala 1/1 1) PASCU MARIA	A1

**C. Partea III. SARCINI .**

Inscrieri privind dezmembramintele dreptului de proprietate, drepturi reale de garanție și sarcini	Referințe
NU SUNT	

**Teren**

Nr cadastral	Suprafața (mp)*	Observații / Referințe
21645	2.645	

\* Suprafața este determinată în planul de proiecție Stereo 70.



**Date referitoare la teren**

Crt	Categorie folosință	Intravilan	Suprafața (mp)	Tarla	Parcelă	Nr. topo	Observații / Referințe
1	faneata	DA	1.683	60	4104	-	
2	faneata	NU	962	60	4104	-	

**Lungime Segmente**

1) Valorile lungimilor segmentelor sunt obținute din proiecție în plan.

Punct început	X / Y	Punct sfârșit	X / Y	Lungime segment (** (m)
1	553.732,915 401.501,292	2	553.747,46 401.492,18	17.163
2	553.747,46 401.492,18	3	553.777,88 401.473,35	35.776
3	553.777,88 401.473,35	4	553.800,09 401.459,79	26.022
4	553.800,09 401.459,79	5	553.790,29 401.437,79	24.084

Punct început	X / Y	Punct sfârșit	X / Y	Lungime segment (** (m)
5	553.790,29 401.437,79	6	553.805,03 401.412,94	28.893
6	553.805,03 401.412,94	7	553.825,349 401.381,287	37.613
7	553.825,349 401.381,287	8	553.830,714 401.386,967	7.813
8	553.830,714 401.386,967	9	553.832,523 401.388,744	2.537
9	553.832,523 401.388,744	10	553.815,296 401.421,602	37.1
10	553.815,296 401.421,602	11	553.800,478 401.445,605	28.208
11	553.800,478 401.445,605	12	553.811,066 401.477,262	33.381
12	553.811,066 401.477,262	13	553.743,097 401.520,299	80.449
13	553.743,097 401.520,299	14	553.739,491 401.513,279	7.892
14	553.739,491 401.513,279	15	553.733,771 401.503,27	11.528
15	553.733,771 401.503,27	1	553.732,915 401.501,292	2.155

\*\* Lungimile segmentelor sunt determinate în planul de proiecție Stereo 70 și sunt rotunjite la 1 milimetru.

\*\*\* Distanța dintre puncte este formată din segmente cumulate ce sunt mai mici decât valoarea 1 milimetru.



**DATE DESPRE IMOBILUL NR. 2864**

Oficiul de Cadastru și Publicitate Imobiliară PRAHOVA  
Biroul de Cadastru și Publicitate Imobiliară Câmpina

**A. Partea I. Descrierea imobilului**

TEREN Necunoscut

Adresa: Loc. Piatra, Jud. Prahova, T 60 ; L 4108

Nr. Crt	Nr cadastral Nr. topografic	Suprafața* (mp)	Observații / Referințe
A1	21370	Din acte: 2.600 Masurata: 2.506	Sector cadastral:10 Teren imprejmuit; T 60 ; L 4108

**B. Partea II. Proprietari și acte**

Inscrieri privitoare la dreptul de proprietate și alte drepturi reale		Referințe
<b>25480 / 01/10/2018</b>		
Act Notarial nr. 612, din 26/09/2018 emis de NP Sassu Raluca Iulia;		
B2	Intabulare, drept de PROPRIETATE, dobandit prin Conventie, cota actuala 1/1 1) ILINA DRAGOS-ANTONIO	A1

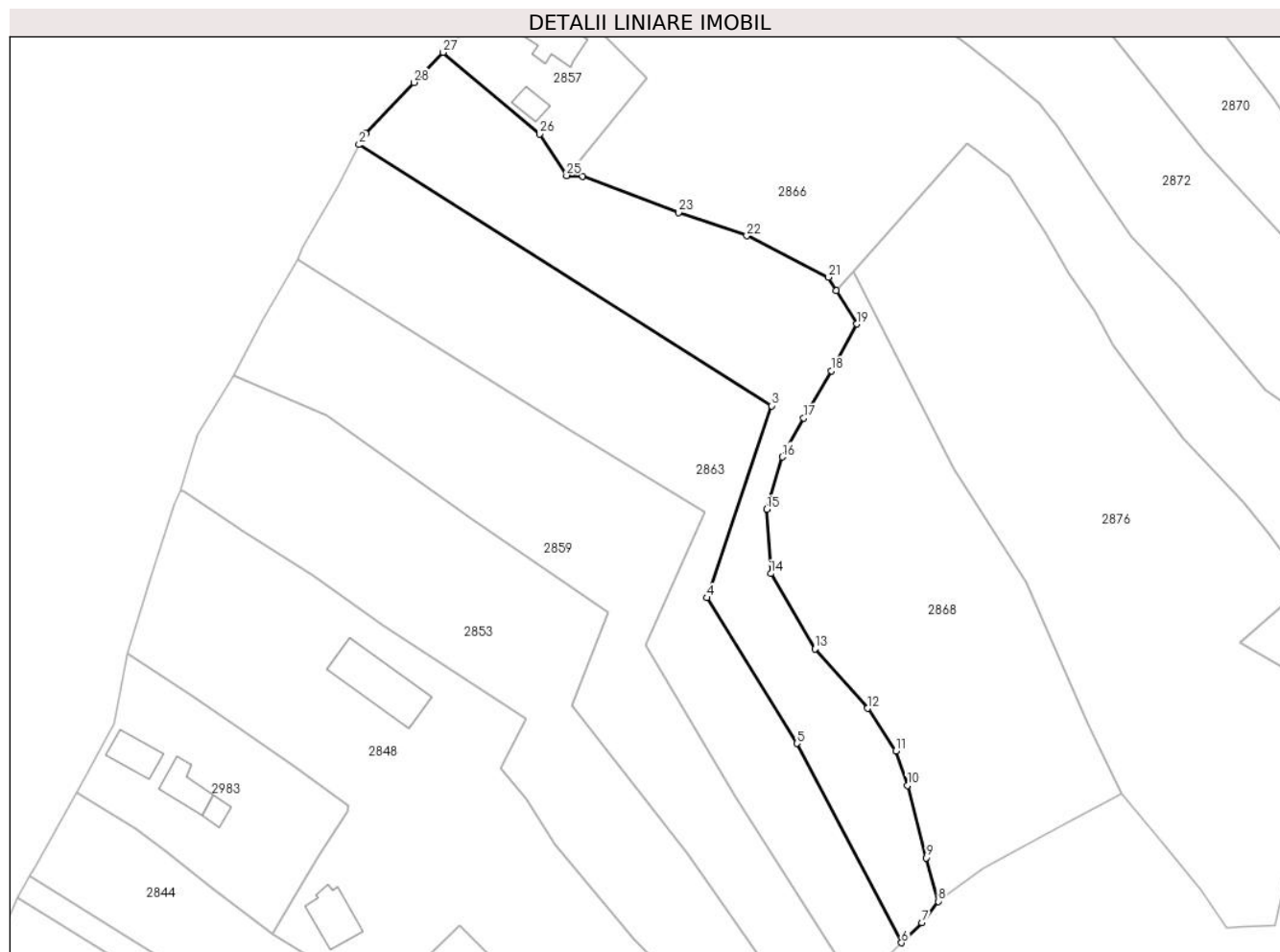
**C. Partea III. SARCINI .**

Inscrieri privind dezmembramintele dreptului de proprietate, drepturi reale de garanție și sarcini	Referințe
NU SUNT	

**Teren**

Nr cadastral	Suprafața (mp)*	Observații / Referințe
21370	Din acte: 2.600 Masurata: 2.506	T 60 ; L 4108

\* Suprafața este determinată în planul de proiecție Stereo 70.



**Date referitoare la teren**

Crt	Categorie folosință	Intravilan	Suprafața (mp)	Tarla	Parcelă	Nr. topo	Observații / Referințe
1	livada	DA	1.489	60	L 4108	-	
2	livada	NU	1.017	60	L 4108	-	

**Lungime Segmente**

1) Valorile lungimilor segmentelor sunt obținute din proiecție în plan.

Punct început	X / Y	Punct sfârșit	X / Y	Lungime segment (** (m)
1	553.744,222 401.522,127	2	553.743,097 401.520,299	2.146
3	553.811,066 401.477,262	4	553.800,478 401.445,605	33.381
5	553.815,296 401.421,602	6	553.832,523 401.388,744	37.1
7	553.835,871 401.392,033	8	553.838,59 401.395,566	4.458

Punct început	X / Y	Punct sfârșit	X / Y	Lungime segment (** (m)
2	553.743,097 401.520,299	3	553.811,066 401.477,262	80.449
4	553.800,478 401.445,605	5	553.815,296 401.421,602	28.208
6	553.832,523 401.388,744	7	553.835,871 401.392,033	4.693
8	553.838,59 401.395,566	9	553.836,63 401.402,756	7.452



Punct început	X / Y	Punct sfârșit	X / Y	Lungime segment (** (m)
9	553.836,63 401.402,756	10	553.833,508 401.414,66	12.307
11	553.831,627 401.420,384	12	553.826,949 401.427,383	8.418
13	553.818,243 401.437,172	14	553.810,96 401.449,584	14.391
15	553.810,26 401.460,186	16	553.812,857 401.468,812	9.008
17	553.816,385 401.475,244	18	553.820,952 401.483,036	9.032
19	553.825,146 401.490,734	20	553.821,792 401.496,249	6.455
21	553.820,474 401.498,416	22	553.807,017 401.505,261	15.098
23	553.795,803 401.509,127	24	553.779,975 401.515,113	16.922
25	553.777,312 401.515,193	26	553.772,85 401.522,038	8.171
27	553.756,966 401.535,503	28	553.752,142 401.530,553	6.911

Punct început	X / Y	Punct sfârșit	X / Y	Lungime segment (** (m)
10	553.833,508 401.414,66	11	553.831,627 401.420,384	6.025
12	553.826,949 401.427,383	13	553.818,243 401.437,172	13.1
14	553.810,96 401.449,584	15	553.810,26 401.460,186	10.625
16	553.812,857 401.468,812	17	553.816,385 401.475,244	7.336
18	553.820,952 401.483,036	19	553.825,146 401.490,734	8.766
20	553.821,792 401.496,249	21	553.820,474 401.498,416	2.536
22	553.807,017 401.505,261	23	553.795,803 401.509,127	11.862
24	553.779,975 401.515,113	25	553.777,312 401.515,193	2.664
26	553.772,85 401.522,038	27	553.756,966 401.535,503	20.823
28	553.752,142 401.530,553	1	553.744,222 401.522,127	11.564

\*\* Lungimile segmentelor sunt determinate în planul de proiecție Stereo 70 și sunt rotunjite la 1 milimetru.

\*\*\* Distanța dintre puncte este formată din segmente cumulate ce sunt mai mici decât valoarea 1 milimetru.



**DATE DESPRE IMOBILUL NR. 2865**

Oficiul de Cadastru și Publicitate Imobiliară PRAHOVA  
Biroul de Cadastru și Publicitate Imobiliară Câmpina

**A. Partea I. Descrierea imobilului**

TEREN Intravilan

Adresa: Loc. Piatra, Jud. Prahova, Punct" Izlaz- Prunii Iepurarului"

Nr. Crt	Nr cadastral Nr. topografic	Suprafața* (mp)	Observații / Referințe
A1	21488	2.300	Sector cadastral:10 Teren imprejmuit;

**B. Partea II. Proprietari și acte**

Inscrieri privitoare la dreptul de proprietate și alte drepturi reale		Referințe
<b>26617 / 09/09/2020</b>		
Act Notarial nr. 109 CM, din 01/06/2011 emis de NP POP MIHAI (act administrativ nr 3944 FISCAL din 08.09.2020, emis de PRIMARIA PROVITA DE JOS;act notarial nr 161 CM din 27.08.2020, emis de NP POP MIHAELA CRISTINA);		
B1	Intabulare, drept de PROPRIETATE, dobandit prin Succesiune, cota actuala 1/2 1) BUCUR ANA MARIA	A1
<b>35305 / 06/09/2021</b>		
Act Notarial nr. 77, din 03/09/2021 emis de NP Calin Mirela (act administrativ nr CHITANTA din 03.09.2021, emis de Calin Mirela);		
B3	Intabulare, drept de PROPRIETATE, dobandit prin Succesiune, cota actuala 1/4 1) APOSTOL ION-BOGDAN	A1
B4	Intabulare, drept de PROPRIETATE, dobandit prin Succesiune, cota actuala 1/4 1) COJOCARU MIHAI	A1

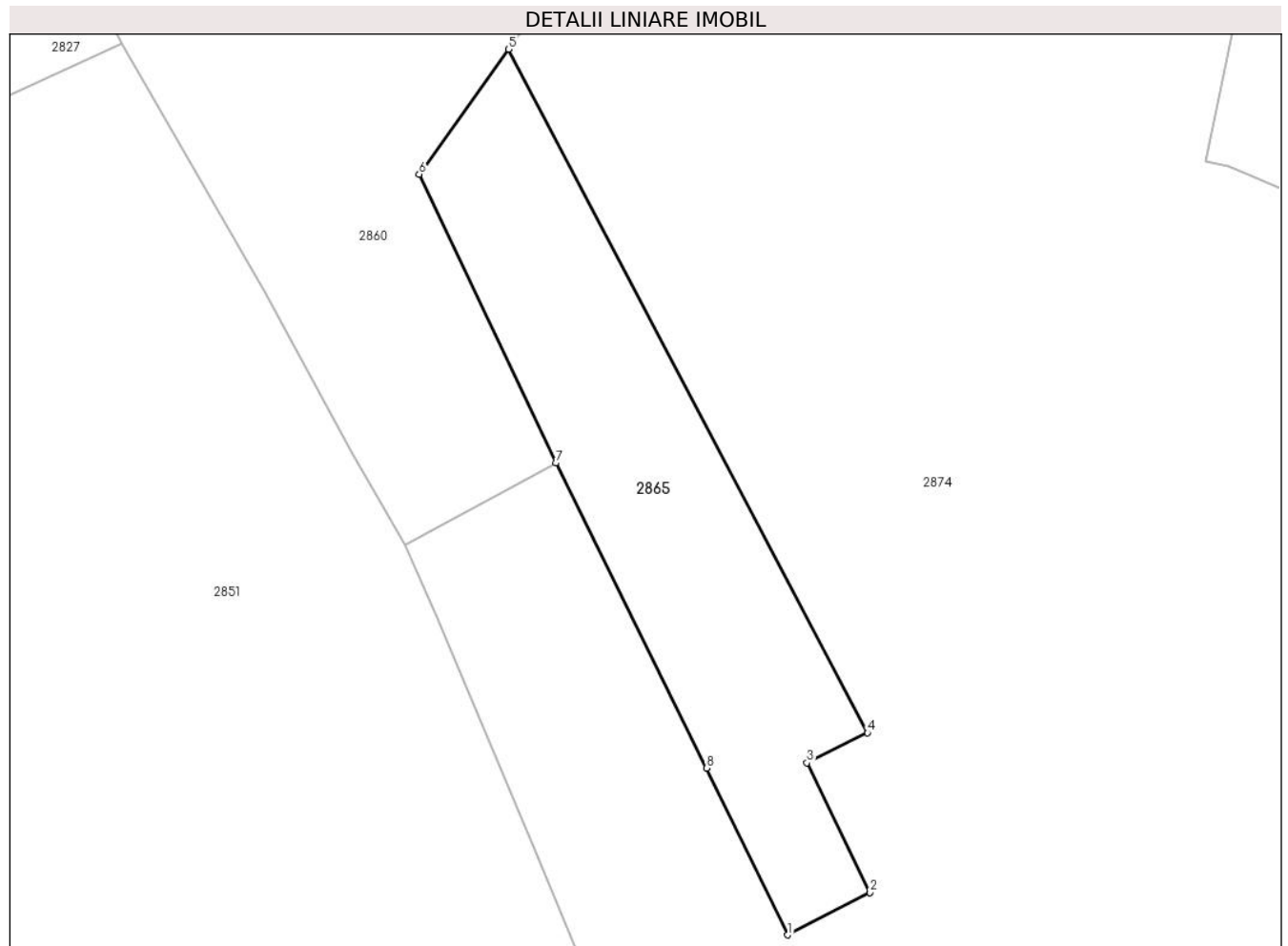
**C. Partea III. SARCINI**

Inscrieri privind dezmembramintele dreptului de proprietate, drepturi reale de garanție și sarcini		Referințe
<b>46364 / 18/10/2024</b>		
Inscris Sub Semnatura Privata nr. 5713/2023, din 18/10/2024 emis de GOSLAN MIHAI;		
C1	se notează urmarirea imobiliara ( somație) pentru suma de 3597,69 lei reprezentând debit și cheltuieli de executare (suma de plată se va actualiza la data achitării integrale a debitului ) in favoarea creditoarei INVESTCAPITAL LTD la cererea BEJ Goslan Mihai asupra cotei proprietatea lui Bucur Ana-Maria	A1

**Teren**

Nr cadastral	Suprafața (mp)*	Observații / Referințe
21488	2.300	

\* Suprafața este determinată în planul de proiecție Stereo 70.



**Date referitoare la teren**

Crt	Categorie folosință	Intravilan	Suprafața (mp)	Tarla	Parcelă	Nr. topo	Observații / Referințe
1	faneata	DA	2.300	59	4021	-	

**Lungime Segmente**

1) Valorile lungimilor segmentelor sunt obținute din proiecție în plan.

Punct început	X / Y	Punct sfârșit	X / Y	Lungime segment (** (m)
1	553.829,467 400.946,682	2	553.840,693 400.952,464	12.628
2	553.840,693 400.952,464	3	553.832,087 400.970,164	19.681
3	553.832,087 400.970,164	4	553.840,368 400.974,256	9.237
4	553.840,368 400.974,256	5	553.791,336 401.067,545	105.39
5	553.791,336 401.067,545	6	553.779,114 401.050,468	21.0

Punct început	X / Y	Punct sfârșit	X / Y	Lungime segment (** (m)
6	553.779,114 401.050,468	7	553.797,784 401.011,068	43.6
7	553.797,784 401.011,068	8	553.818,4 400.969,443	46.451
8	553.818,4 400.969,443	1	553.829,467 400.946,682	25.309

\*\* Lungimile segmentelor sunt determinate în planul de proiecție Stereo 70 și sunt rotunjite la 1 milimetru.

\*\*\* Distanța dintre puncte este formată din segmente cumulate ce sunt mai mici decât valoarea 1 milimetru.





## DATE DESPRE IMOBILUL NR. 2866

Oficiul de Cadastru și Publicitate Imobiliară PRAHOVA  
Biroul de Cadastru și Publicitate Imobiliară Câmpina

## A. Partea I. Descrierea imobilului

TEREN Necunoscut

Adresa: Loc. Piatra, Jud. Prahova, pct."Piatra", FN, T60, F 4110, 4115, Intravilan / T 60, F4116, Extravilan

Nr. Crt	Nr cadastral Nr. topografic	Suprafața* (mp)	Observații / Referințe
A1	22724	Din acte: 4.531 Masurata: 4.526	Sector cadastral:10 Teren imprejmuit;

## B. Partea II. Proprietari și acte

Inscrieri privitoare la dreptul de proprietate și alte drepturi reale		Referințe
<b>5285 / 14/02/2024</b>		
Act Notarial nr. 319, din 13/02/2024 emis de Musat Roxana Andreea;		
B1	Se infiinteaza cf. 22724 a imobilului cu nr. cad. 22724/Provita de Jos ca urmare a alipirii urmatoarelor 2 imobile:~- nr.cad.21159\cf.21159;~- nr.cad.21657\cf.21657;	A1
Act Notarial nr. 399, din 21/02/2022 emis de Musat Roxana Andreea;		
B2	Intabulare, drept de PROPRIETATEcumparare ca bun propriu, dobandit prin Conventie, cota actuala 1/1 1) <b>AYDIN ELENA</b> , casatorita cu Aydin Omer - cetatean turc <i>OBSERVATII: pozitie transcrisa din CF 21159/Provita de Jos, inscrisa prin incheierea nr. 7461 din 22/02/2022; act notarial nr 2704 din 21.10.2022, emis de Musat Roxana Andreea</i>	A1
Act Notarial nr. 2546, din 06/11/2023 emis de NP Roxana Andreea Musat (act administrativ nr 2678 din 03.11.2023, emis de Primaria Provita de Jos);		
B3	se actualizează informațiile cadastrale în sensul modificării limitei și a suprafeței imobilului conform documentației tehnice avizate	A1
B4	se actualizează informațiile cadastrale în sensul că imobilul se află în com.Provița de Jos, sat Piatra, pct."Piatra", FN, jud. Prahova, conform documentației tehnice avizate	A1
B5	se repositionează imobilul, conform documentatiei tehnice avizate	A1

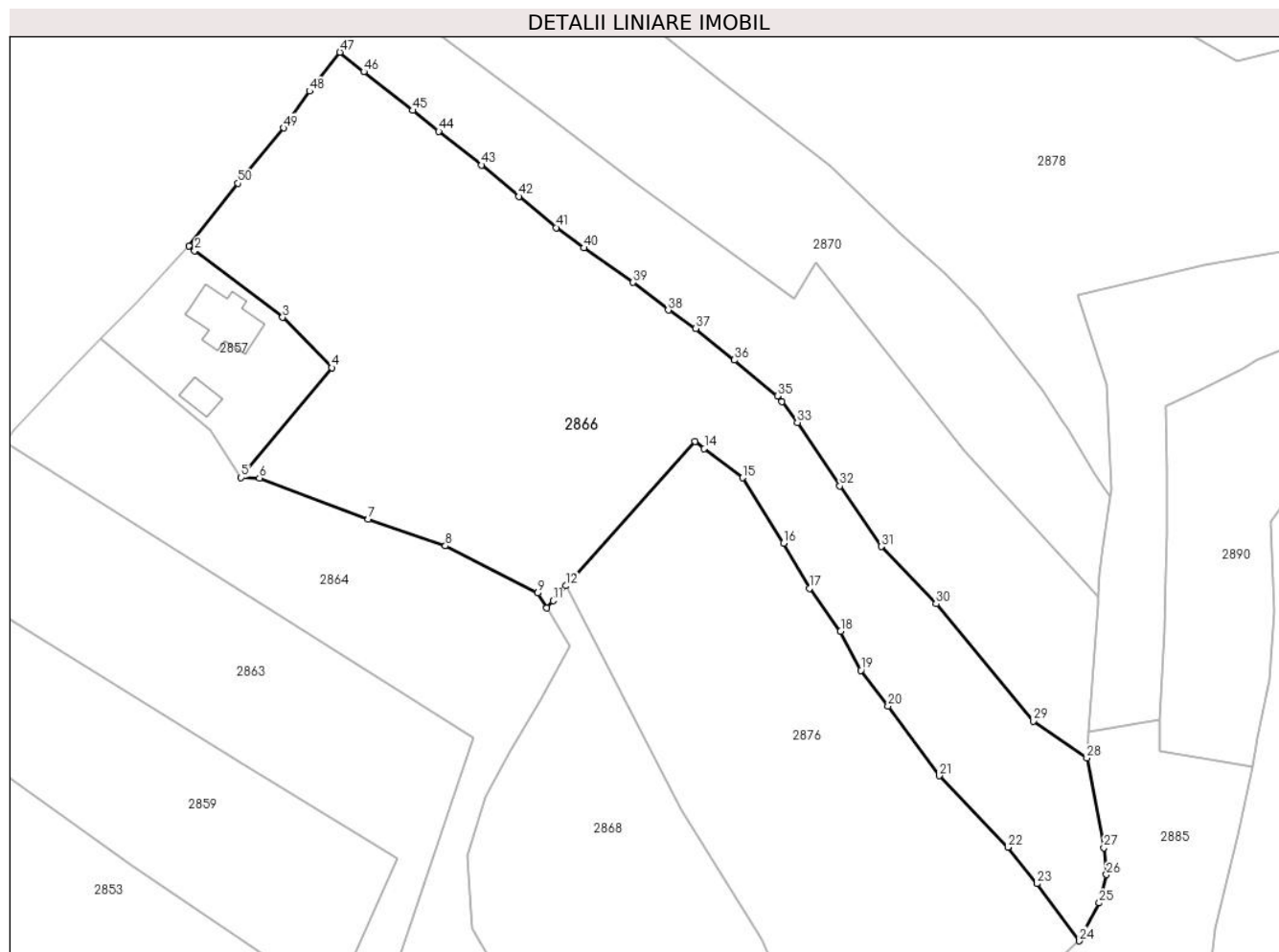
## C. Partea III. SARCINI .

Inscrieri privind dezmembramentele dreptului de proprietate, drepturi reale de garanție și sarcini	Referințe
NU SUNT	

**Teren**

Nr cadastral	Suprafața (mp)*	Observații / Referințe
22724	Din acte: 4.531 Masurata: 4.526	

\* Suprafața este determinată în planul de proiecție Stereo 70.



**Date referitoare la teren**

Crt	Categorie folosință	Intravilan	Suprafața (mp)	Tarla	Parcelă	Nr. topo	Observații / Referințe
1	faneata	DA	3.363	60	4110,4115	-	
2	faneata	NU	1.163	60	4116	-	

**Lungime Segmente**

1) Valorile lungimilor segmentelor sunt obținute din proiecție în plan.

Punct început	X / Y	Punct sfârșit	X / Y	Lungime segment
1	553.769,727 401.548,92	2	553.770,566 401.548,218	1.094
4	553.790,49 401.531,169	5	553.777,312 401.515,193	20.709
7	553.795,803 401.509,127	8	553.807,017 401.505,261	11.862
10	553.821,792 401.496,249	11	553.822,704 401.497,281	1.377
13	553.843,35 401.520,415	14	553.844,683 401.519,4	1.675
2	553.770,566 401.548,218	3	553.783,357 401.538,5	16.064
5	553.777,312 401.515,193	6	553.779,975 401.515,113	2.664
8	553.807,017 401.505,261	9	553.820,474 401.498,416	15.098
11	553.822,704 401.497,281	12	553.824,53 401.499,448	2.834
14	553.844,683 401.519,4	15	553.850,231 401.515,172	6.975
3	553.783,357 401.538,5	4	553.790,49 401.531,169	10.229
6	553.779,975 401.515,113	7	553.795,803 401.509,127	16.922
9	553.820,474 401.498,416	10	553.821,792 401.496,249	2.536
12	553.824,53 401.499,448	13	553.843,35 401.520,415	28.175
15	553.850,231 401.515,172	16	553.856,191 401.505,667	11.219



Punct început	X / Y	Punct sfârșit	X / Y	Lungime segment	Punct început	X / Y	Punct sfârșit	X / Y	Lungime segment	Punct început	X / Y	Punct sfârșit	X / Y	Lungime segment
16	553.856,191 401.505,667	17	553.859,956 401.499,081	7.586	17	553.859,956 401.499,081	18	553.864,498 401.492,851	7.71	18	553.864,498 401.492,851	19	553.867,436 401.487,154	6.41
19	553.867,436 401.487,154	20	553.871,398 401.481,929	6.557	20	553.871,398 401.481,929	21	553.878,866 401.471,816	12.57 2	21	553.878,866 401.471,816	22	553.888,856 401.461,415	14.42 2
22	553.888,856 401.461,415	23	553.893,056 401.456,12	6.758	23	553.893,056 401.456,12	24	553.899,24 401.447,794	10.37 1	24	553.899,24 401.447,794	25	553.902,131 401.453,311	6.229
25	553.902,131 401.453,311	26	553.903,158 401.457,419	4.234	26	553.903,158 401.457,419	27	553.902,798 401.461,357	3.954	27	553.902,798 401.461,357	28	553.900,313 401.474,402	13.28
28	553.900,313 401.474,402	29	553.892,517 401.479,769	9.465	29	553.892,517 401.479,769	30	553.878,371 401.496,84	22.17	30	553.878,371 401.496,84	31	553.870,405 401.505,159	11.51 8
31	553.870,405 401.505,159	32	553.864,407 401.513,984	10.67	32	553.864,407 401.513,984	33	553.858,214 401.523,209	11.11 1	33	553.858,214 401.523,209	34	553.855,937 401.526,229	3.782
34	553.855,937 401.526,229	35	553.855,317 401.527,052	1.03	35	553.855,317 401.527,052	36	553.849,049 401.532,294	8.171	36	553.849,049 401.532,294	37	553.843,406 401.536,87	7.265
37	553.843,406 401.536,87	38	553.839,44 401.539,543	4.783	38	553.839,44 401.539,543	39	553.834,324 401.543,577	6.515	39	553.834,324 401.543,577	40	553.827,17 401.548,601	8.742
40	553.827,17 401.548,601	41	553.823,133 401.551,549	4.999	41	553.823,133 401.551,549	42	553.817,691 401.556,085	7.085	42	553.817,691 401.556,085	43	553.812,303 401.560,666	7.072
43	553.812,303 401.560,666	44	553.806,065 401.565,565	7.932	44	553.806,065 401.565,565	45	553.802,243 401.568,595	4.877	45	553.802,243 401.568,595	46	553.795,159 401.574,238	9.057
46	553.795,159 401.574,238	47	553.791,681 401.577,066	4.482	47	553.791,681 401.577,066	48	553.787,283 401.571,409	7.165	48	553.787,283 401.571,409	49	553.783,508 401.566,044	6.56
49	553.783,508 401.566,044	50	553.776,853 401.558,013	10.43	50	553.776,853 401.558,013	1	553.769,727 401.548,92	11.55 3					

\*\* Lungimile segmentelor sunt determinate în planul de proiecție Stereo 70 și sunt rotunjite la 1 milimetru.

\*\*\* Distanța dintre puncte este formată din segmente cumulate ce sunt mai mici decât valoarea 1 milimetru.



**DATE DESPRE IMOBILUL NR. 2867**

Oficiul de Cadastru și Publicitate Imobiliară PRAHOVA  
Biroul de Cadastru și Publicitate Imobiliară Câmpina

**A. Partea I. Descrierea imobilului**

TEREN Intravilan

Nr. CF vechi:566  
Nr. cadastral vechi:566

Adresa: Loc. Draganeasa, Jud. Prahova

Nr. Crt	Nr cadastral Nr. topografic	Suprafața* (mp)	Observații / Referințe
A1	21413	Din acte: 599 Masurata: 603	Sector cadastral:10 Teren imprejmuit;

**Construcții**

Crt	Nr cadastral Nr. topografic	Adresa	Observații / Referințe
A1.1	21413-C1	Loc. Draganeasa, Jud. Prahova	Nr. niveluri:1; S. construita la sol:59 mp; C1-locuinta-Sc=59 mp
A1.2	21413-C2	Loc. Draganeasa, Jud. Prahova	Nr. niveluri:1; S. construita la sol:15 mp; C2-locuinta-Sc=15 mp

**B. Partea II. Proprietari și acte**

Inscrieri privitoare la dreptul de proprietate și alte drepturi reale		Referințe
<b>8076 / 04/11/2005</b>		
Act Notarial nr. 6105, din 03/11/2005 emis de NP Savulescu Vasile;		
B1	Intabulare, drept de PROPRIETATEcumparare ca bun comun, dobandit prin Conventie, cota actuala 1/1 1) DIMA ION SORIN 2) DIMA GABRIELA	A1, A1.1, A1.2

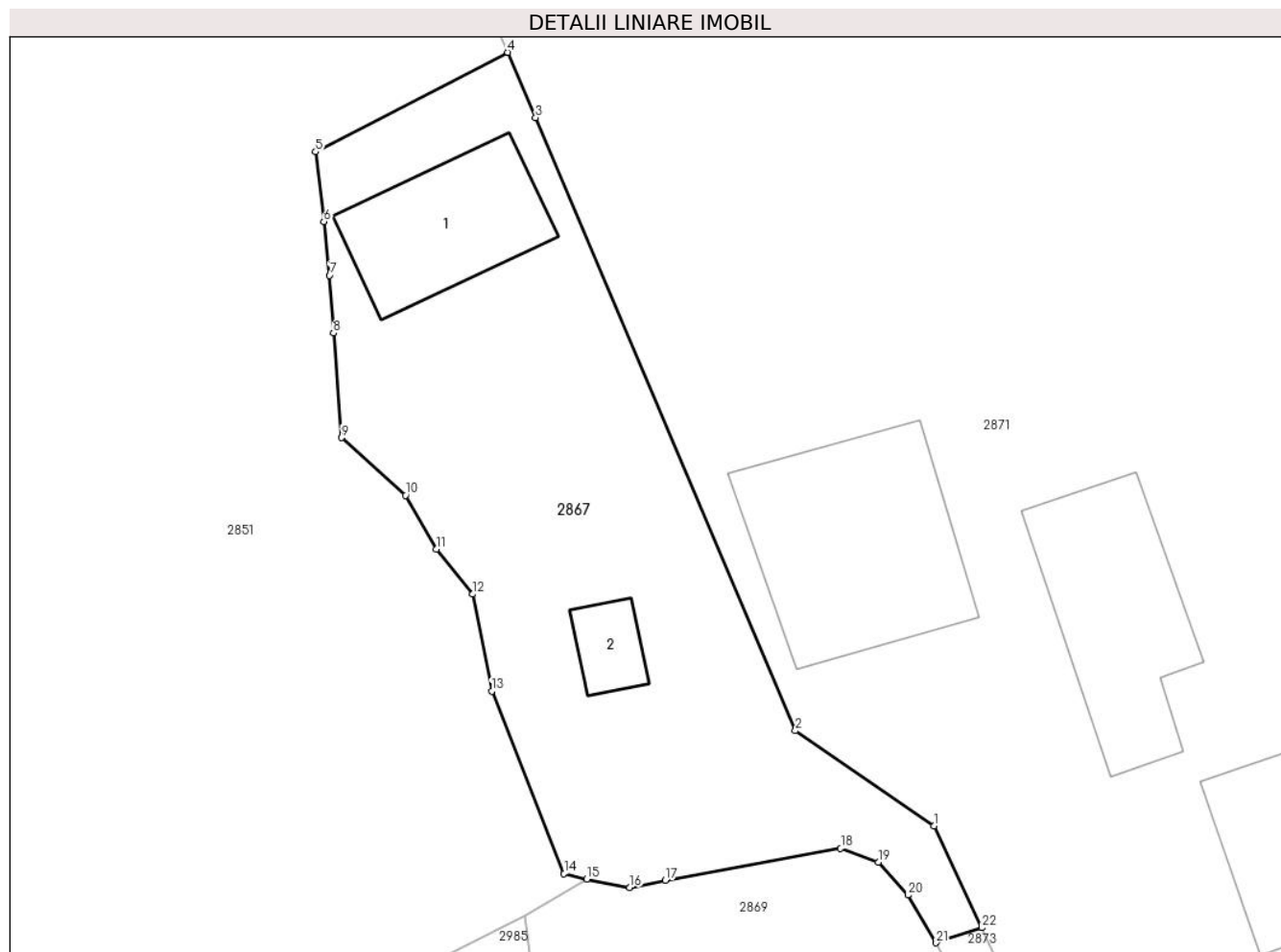
**C. Partea III. SARCINI .**

Inscrieri privind dezmembramintele dreptului de proprietate, drepturi reale de garanție și sarcini	Referințe
NU SUNT	

### Teren

Nr cadastral	Suprafața (mp)*	Observații / Referințe
21413	Din acte: 599 Masurata: 603	

\* Suprafața este determinată în planul de proiecție Stereo 70.



### Date referitoare la teren

Crt	Categorie folosință	Intravilan	Suprafața (mp)	Tarla	Parcelă	Nr. topo	Observații / Referințe
1	curți constructii	DA	603	74	4733	-	

### Date referitoare la construcții

Crt	Număr	Destinație construcție	Supraf. (mp)	Situație juridică	Observații / Referințe
A1.1	21413-C1	construcții de locuințe	59	Cu acte	Nr. niveluri:1; S. construita la sol:59 mp; C1-locuinta-Sc=59 mp
A1.2	21413-C2	construcții de locuințe	15	Cu acte	Nr. niveluri:1; S. construita la sol:15 mp; C2-locuinta-Sc=15 mp

### Lungime Segmente

1) Valorile lungimilor segmentelor sunt obținute din proiecție în plan.

Punct început	X / Y	Punct sfârșit	X / Y	Lungime segment (** (m))
1	553.850,381 400.813,618	2	553.843,265 400.818,502	8.63
3	553.829,919 400.849,996	4	553.828,494 400.853,343	3.637

Punct început	X / Y	Punct sfârșit	X / Y	Lungime segment (** (m))
2	553.843,265 400.818,502	3	553.829,919 400.849,996	34.206
4	553.828,494 400.853,343	5	553.818,617 400.848,232	11.121

Punct început	X / Y	Punct sfârșit	X / Y	Lungime segment (** (m)
5	553.818,617 400.848,232	6	553.819,047 400.844,654	3.603
7	553.819,333 400.841,886	8	553.819,54 400.838,928	2.966
9	553.819,965 400.833,558	10	553.823,24 400.830,596	4.416
11	553.824,829 400.827,836	12	553.826,695 400.825,517	2.976
13	553.827,672 400.820,532	14	553.831,382 400.811,158	10.081
15	553.832,552 400.810,879	16	553.834,762 400.810,449	2.251
17	553.836,582 400.810,819	18	553.845,592 400.812,459	9.158
19	553.847,522 400.811,759	20	553.849,042 400.810,059	2.28
21	553.850,498 400.807,61	22	553.852,843 400.808,381	2.469

Punct început	X / Y	Punct sfârșit	X / Y	Lungime segment (** (m)
6	553.819,047 400.844,654	7	553.819,333 400.841,886	2.782
8	553.819,54 400.838,928	9	553.819,965 400.833,558	5.387
10	553.823,24 400.830,596	11	553.824,829 400.827,836	3.184
12	553.826,695 400.825,517	13	553.827,672 400.820,532	5.08
14	553.831,382 400.811,158	15	553.832,552 400.810,879	1.203
16	553.834,762 400.810,449	17	553.836,582 400.810,819	1.857
18	553.845,592 400.812,459	19	553.847,522 400.811,759	2.053
20	553.849,042 400.810,059	21	553.850,498 400.807,61	2.849
22	553.852,843 400.808,381	1	553.850,381 400.813,618	5.787

\*\* Lungimile segmentelor sunt determinate în planul de proiecție Stereo 70 și sunt rotunjite la 1 milimetru.

\*\*\* Distanța dintre puncte este formată din segmente cumulate ce sunt mai mici decât valoarea 1 milimetru.



**DATE DESPRE IMOBILUL NR. 2868**

Oficiul de Cadastru și Publicitate Imobiliară PRAHOVA  
Biroul de Cadastru și Publicitate Imobiliară Câmpina

**A. Partea I. Descrierea imobilului**

TEREN Extravilan

Adresa: Jud. Prahova

Nr. Crt	Nr cadastral Nr. topografic	Suprafața* (mp)	Observații / Referințe
A1		2.690	Sector cadastral:10 Teren imprejmuit;

**B. Partea II. Proprietari și acte**

Inscrieri privitoare la dreptul de proprietate și alte drepturi reale		Referințe
/		
Act Normativ nr. 7, din 13/03/1996 emis de Parlamentul României (lege);		
B1	Inscrierea posesiei, drept de PROPRIETATE, dobandit prin Lege, cota actuala 1/1 1) NEIDENTIFICAT NEIDENTIFICAT	A1
Act Normativ nr. 7, din 13/03/1996 emis de Parlamentul României, (art.13); (lege);		
B2	Se noteaza mentiunea de proprietar neidentificat.	A1

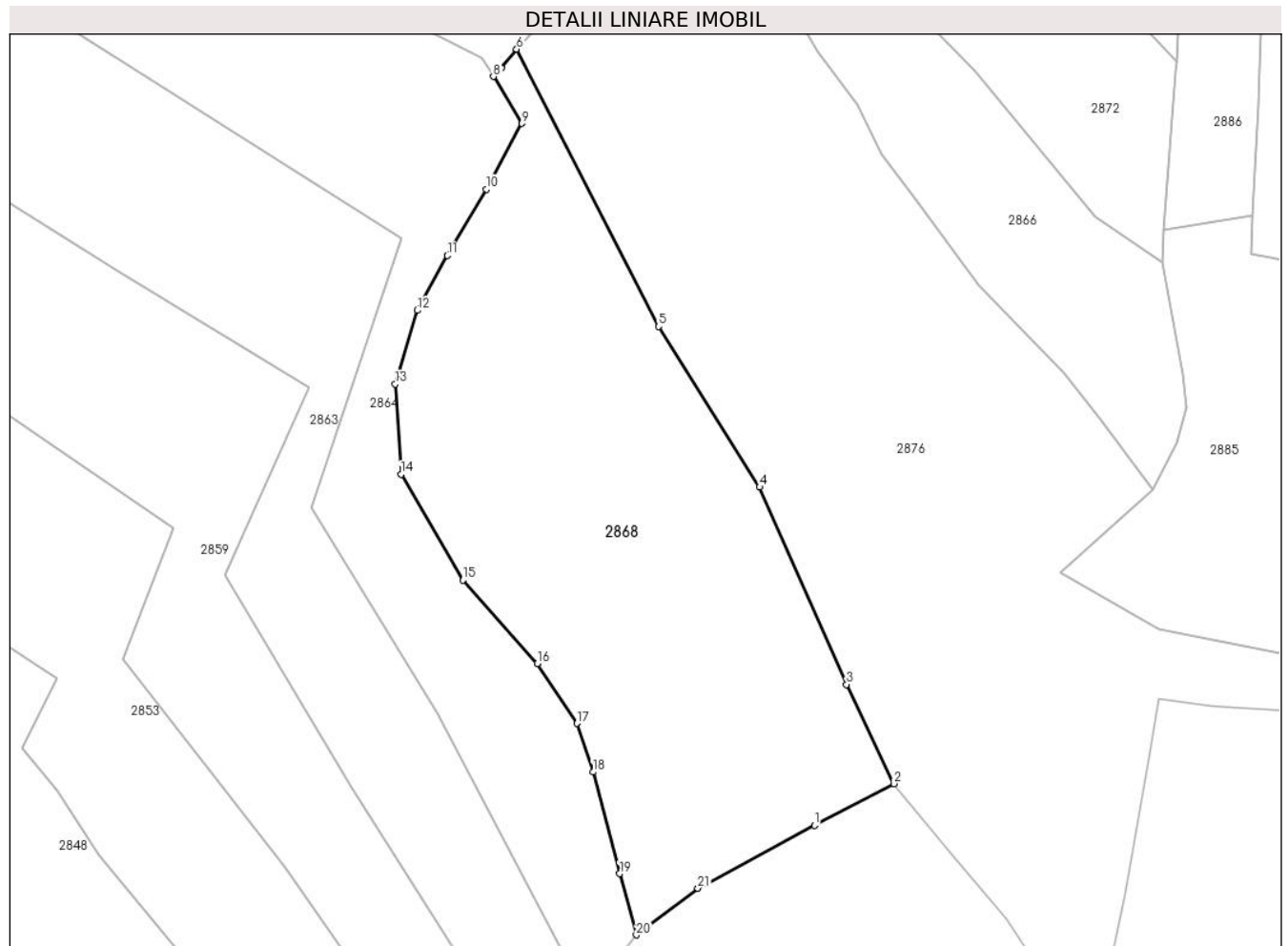
**C. Partea III. SARCINI .**

Inscrieri privind dezmembramintele dreptului de proprietate, drepturi reale de garanție și sarcini	Referințe
NU SUNT	

**Teren**

Nr cadastral	Suprafața (mp)*	Observații / Referințe
	2.690	

\* Suprafața este determinată în planul de proiecție Stereo 70.



**Date referitoare la teren**

Crt	Categorie folosință	Intravilan	Suprafața (mp)	Tarla	Parcelă	Nr. topo	Observații / Referințe
1	livada	NU	2.690	60	4106, 4107	-	

**Lungime Segmente**

1) Valorile lungimilor segmentelor sunt obținute din proiecție în plan.

Punct început	X / Y	Punct sfârșit	X / Y	Lungime segment (** (m)
1	553.859,495 401.408,43	2	553.868,834 401.413,3	10.533
3	553.863,266 401.424,937	4	553.853,075 401.448,088	25.295
5	553.841,207 401.466,919	6	553.824,53 401.499,448	36.555
7	553.822,704 401.497,281	8	553.821,792 401.496,249	1.377
9	553.825,146 401.490,734	10	553.820,952 401.483,036	8.766

Punct început	X / Y	Punct sfârșit	X / Y	Lungime segment (** (m)
2	553.868,834 401.413,3	3	553.863,266 401.424,937	12.9
4	553.853,075 401.448,088	5	553.841,207 401.466,919	22.259
6	553.824,53 401.499,448	7	553.822,704 401.497,281	2.834
8	553.821,792 401.496,249	9	553.825,146 401.490,734	6.455
10	553.820,952 401.483,036	11	553.816,385 401.475,244	9.032



Punct început	X / Y	Punct sfârșit	X / Y	Lungime segment (** (m)
11	553.816,385 401.475,244	12	553.812,857 401.468,812	7.336
13	553.810,26 401.460,186	14	553.810,96 401.449,584	10.625
15	553.818,243 401.437,172	16	553.826,949 401.427,383	13.1
17	553.831,627 401.420,384	18	553.833,508 401.414,66	6.025
19	553.836,63 401.402,756	20	553.838,59 401.395,566	7.452
21	553.845,813 401.401,041	1	553.859,495 401.408,43	15.549

Punct început	X / Y	Punct sfârșit	X / Y	Lungime segment (** (m)
12	553.812,857 401.468,812	13	553.810,26 401.460,186	9.008
14	553.810,96 401.449,584	15	553.818,243 401.437,172	14.391
16	553.826,949 401.427,383	17	553.831,627 401.420,384	8.418
18	553.833,508 401.414,66	19	553.836,63 401.402,756	12.307
20	553.838,59 401.395,566	21	553.845,813 401.401,041	9.064

\*\* Lungimile segmentelor sunt determinate în planul de proiecție Stereo 70 și sunt rotunjite la 1 milimetru.

\*\*\* Distanța dintre puncte este formată din segmente cumulate ce sunt mai mici decât valoarea 1 milimetru.



**DATE DESPRE IMOBILUL NR. 2869**

Oficiul de Cadastru și Publicitate Imobiliară PRAHOVA  
Biroul de Cadastru și Publicitate Imobiliară Câmpina

**A. Partea I. Descrierea imobilului**

TEREN Intravilan

Nr. CF vechi:133  
Nr. cadastral vechi:129

Adresa: Loc. Draganeasa, Jud. Prahova

Nr. Crt	Nr cadastral Nr. topografic	Suprafața* (mp)	Observații / Referințe
A1	20781	Din acte: 682 Masurata: 685	Sector cadastral:10 Teren imprejmuit;

**Construcții**

Crt	Nr cadastral Nr. topografic	Adresa	Observații / Referințe
A1.1	20781-C1	Loc. Draganeasa, Jud. Prahova	Nr. niveluri:2; S. construita la sol:81 mp; C1- locuinta sc-81 mp, beci
A1.2	20781-C2	Loc. Draganeasa, Jud. Prahova	Nr. niveluri:1; S. construita la sol:34 mp; C2- anexa sc- 34 mp,

**B. Partea II. Proprietari și acte**

Inscrieri privitoare la dreptul de proprietate și alte drepturi reale	Referințe
<b>48952 / 06/11/2024</b>	
Act Notarial nr. 1462, din 05/11/2024 emis de Dragan Florentina Victoria;	
B7	A1, A1.1, A1.2
Intabulare, drept de PROPRIETATEpartaj, dobandit prin Conventie, cota actuala 1/1 1) BANU ROZICA LAURA	

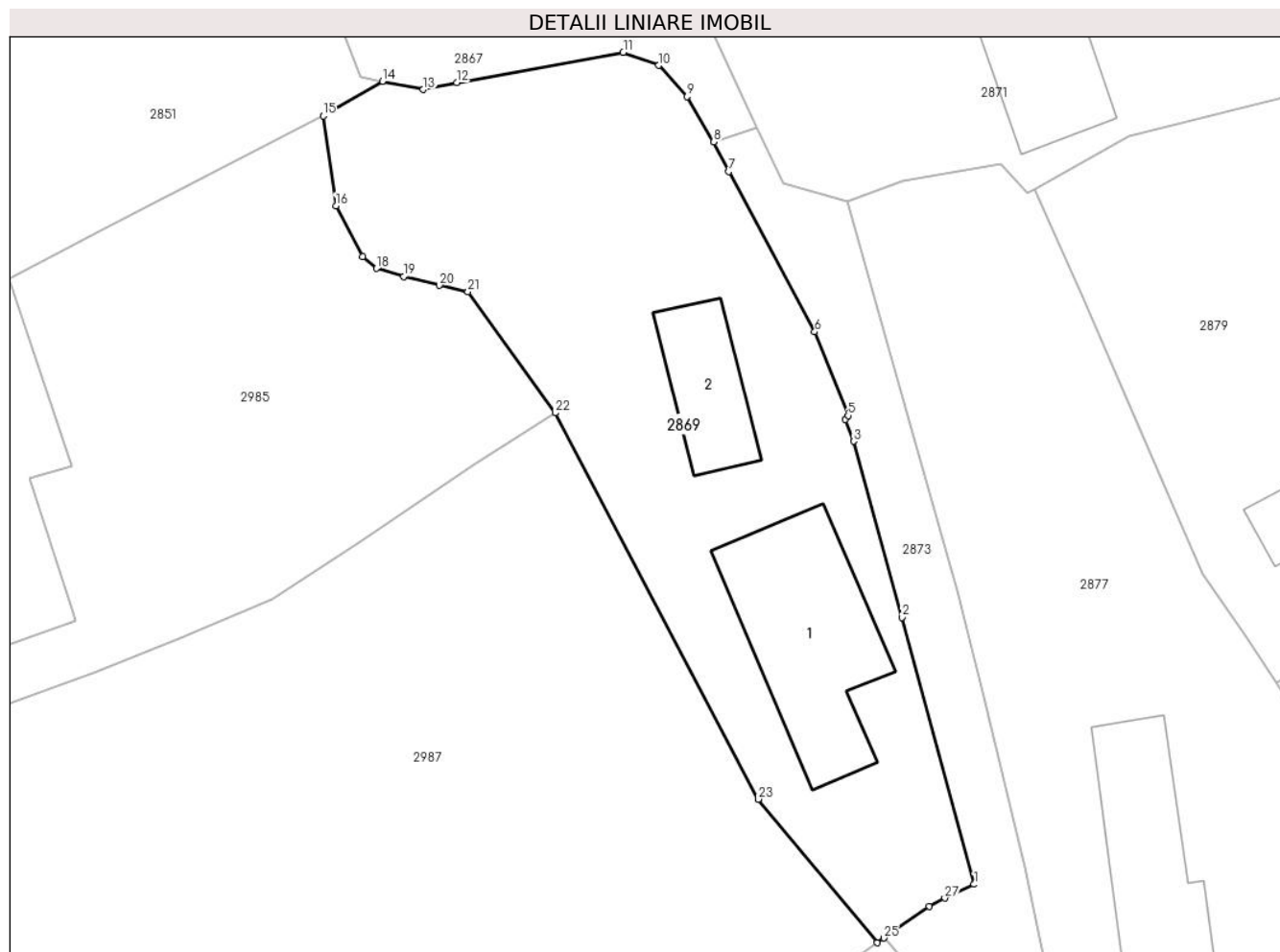
**C. Partea III. SARCINI**

Inscrieri privind dezmembramintele dreptului de proprietate, drepturi reale de garanție și sarcini	Referințe
<b>40372 / 12/10/2021</b>	
Act Notarial nr. 1403, din 11/10/2021 emis de NP Dragan Florentina Victoria;	
C1	A1, A1.1, A1.2
Intabulare, drept de UZUFRICT VIAGER, dobandit prin Conventie, cota actuala 1/1, cota initiala 1/1 1) VLAICU SIMINA ELENA	
<b>48952 / 06/11/2024</b>	
Act Notarial nr. 1462, din 05/11/2024 emis de Dragan Florentina Victoria;	
C2	A1, A1.1, A1.2
se menține dreptul de uzufruct viager de sub C1 1) VLAICU SIMINA ELENA	

### Teren

Nr cadastral	Suprafața (mp)*	Observații / Referințe
20781	Din acte: 682 Masurata: 685	

\* Suprafața este determinată în planul de proiecție Stereo 70.



### Date referitoare la teren

Crt	Categorie folosință	Intra vilan	Suprafața (mp)	Tarla	Parcelă	Nr. topo	Observații / Referințe
1	curți constructii	DA	685	74	4728, 4729	-	

### Date referitoare la construcții

Crt	Număr	Destinație construcție	Supraf. (mp)	Situație juridică	Observații / Referințe
A1.1	20781-C1	construcții de locuințe	81	Cu acte	Nr. niveluri:2; S. construita la sol:81 mp; C1-locuinta sc- 81 mp, beci
A1.2	20781-C2	construcții anexa	34	Cu acte	Nr. niveluri:1; S. construita la sol:34 mp; C2-anexa sc- 34 mp,

### Lungime Segmente

1) Valorile lungimilor segmentelor sunt obținute din proiecție în plan.

Punct început	X / Y	Punct sfârșit	X / Y	Lungime segment (** (m)
1	553.864,602 400.767,399	2	553.860,696 400.781,853	14.972
3	553.858,075 400.791,391	4	553.857,632 400.792,572	1.261

Punct început	X / Y	Punct sfârșit	X / Y	Lungime segment (** (m)
2	553.860,696 400.781,853	3	553.858,075 400.791,391	9.892
4	553.857,632 400.792,572	5	553.857,775 400.792,789	0.259

Punct început	X / Y	Punct sfârșit	X / Y	Lungime segment (** (m)
5	553.857,775 400.792,789	6	553.855,97 400.797,321	4.879
7	553.851,314 400.806,004	8	553.850,498 400.807,61	1.801
9	553.849,042 400.810,059	10	553.847,522 400.811,759	2.28
11	553.845,592 400.812,459	12	553.836,582 400.810,819	9.158
13	553.834,762 400.810,449	14	553.832,552 400.810,879	2.251
15	553.829,342 400.809,02	16	553.830,027 400.804,148	4.92
17	553.831,471 400.801,378	18	553.832,231 400.800,761	0.979
19	553.833,698 400.800,311	20	553.835,637 400.799,84	1.995
21	553.837,182 400.799,505	22	553.841,908 400.792,937	8.092
23	553.852,912 400.772,009	24	553.859,341 400.764,232	10.09
25	553.859,706 400.764,488	26	553.862,176 400.766,213	3.013
27	553.863,009 400.766,654	1	553.864,602 400.767,399	1.759

Punct început	X / Y	Punct sfârșit	X / Y	Lungime segment (** (m)
6	553.855,97 400.797,321	7	553.851,314 400.806,004	9.853
8	553.850,498 400.807,61	9	553.849,042 400.810,059	2.849
10	553.847,522 400.811,759	11	553.845,592 400.812,459	2.053
12	553.836,582 400.810,819	13	553.834,762 400.810,449	1.857
14	553.832,552 400.810,879	15	553.829,342 400.809,02	3.709
16	553.830,027 400.804,148	17	553.831,471 400.801,378	3.124
18	553.832,231 400.800,761	19	553.833,698 400.800,311	1.534
20	553.835,637 400.799,84	21	553.837,182 400.799,505	1.581
22	553.841,908 400.792,937	23	553.852,912 400.772,009	23.645
24	553.859,341 400.764,232	25	553.859,706 400.764,488	0.446
26	553.862,176 400.766,213	27	553.863,009 400.766,654	0.943

\*\* Lungimile segmentelor sunt determinate în planul de proiecție Stereo 70 și sunt rotunjite la 1 milimetru.

\*\*\* Distanța dintre puncte este formată din segmente cumulate ce sunt mai mici decât valoarea 1 milimetru.



**DATE DESPRE IMOBILUL NR. 2870**

Oficiul de Cadastru și Publicitate Imobiliară PRAHOVA  
Biroul de Cadastru și Publicitate Imobiliară Câmpina

**A. Partea I. Descrierea imobilului**

TEREN Necunoscut

Adresa: Loc. Piatra, Jud. Prahova

Nr. Crt	Nr cadastral Nr. topografic	Suprafața* (mp)	Observații / Referințe
A1	21795	Din acte: 2.215 Masurata: 2.219	Sector cadastral:10 Teren imprejmuit;

**B. Partea II. Proprietari și acte**

Inscrieri privitoare la dreptul de proprietate și alte drepturi reale		Referințe
<b>60655 / 20/12/2023</b>		
Act Notarial nr. 3508, din 19/12/2023 emis de Ivan Mihaela;		
B1	Se infiinteaza cf. 21795 a imobilului cu nr. cad. 21795/Provita de Jos ca urmare a alipirii urmatoarelor 3 imobile:~- nr.cad.21333\cf.21333;~- nr.cad.21576\cf.21576;~- nr.cad.21670\cf.21670;	A1
Actiune In Instanta nr. 1841, din 23/06/2011 emis de Judecatoria Campina, jud. Prahova;		
B2	Intabulare, drept de PROPRIETATE, dobandit prin Hotarare Judecatoreasca, cota actuala 1/1 1) POPA MARIA	A1

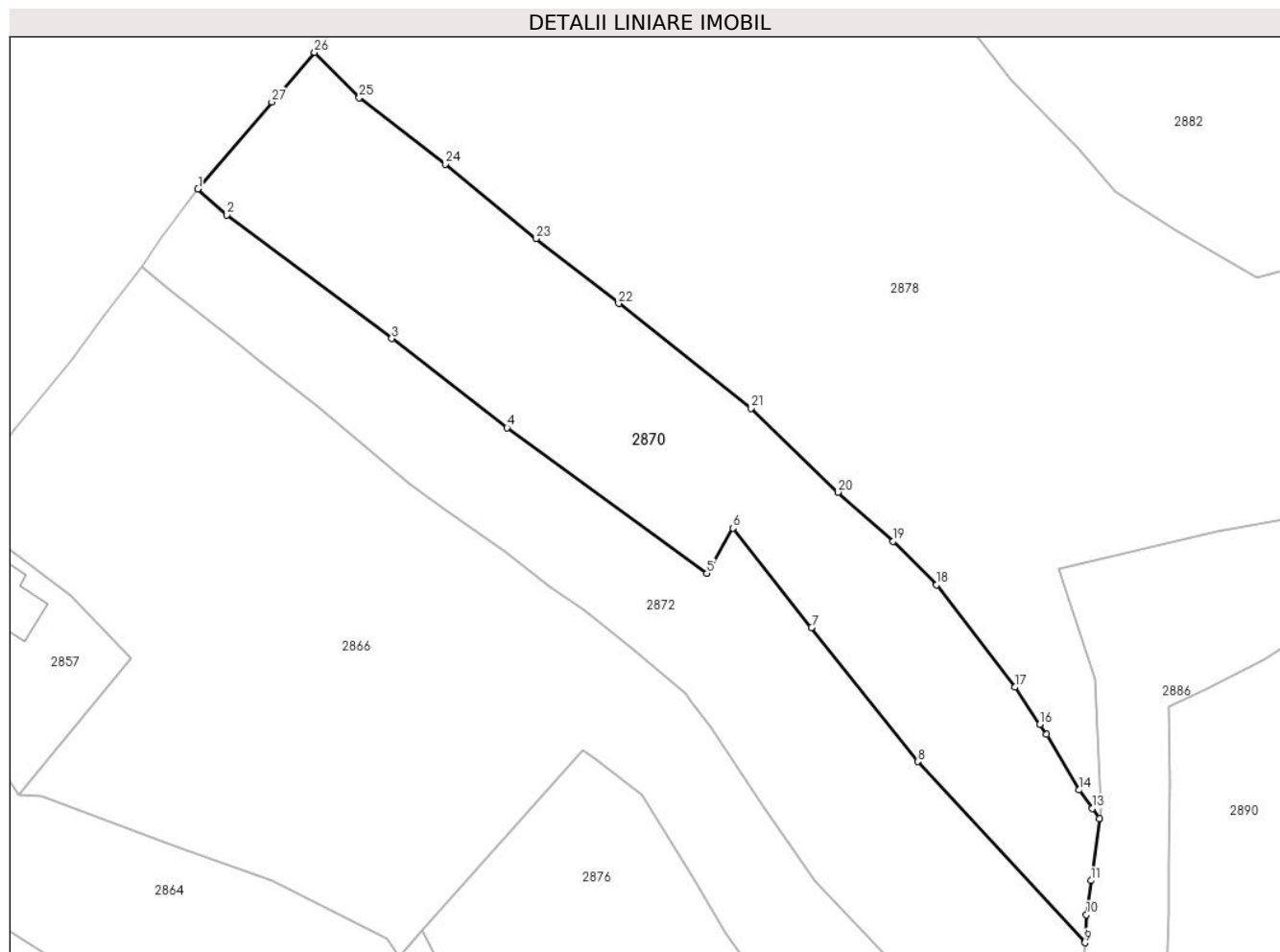
**C. Partea III. SARCINI .**

Inscrieri privind dezmembramintele dreptului de proprietate, drepturi reale de garanție și sarcini	Referințe
NU SUNT	

**Teren**

Nr cadastral	Suprafața (mp)*	Observații / Referințe
21795	Din acte: 2.215 Masurata: 2.219	

\* Suprafața este determinată în planul de proiecție Stereo 70.



**Date referitoare la teren**

Crt	Categorie folosință	Intra vilan	Suprafața (mp)	Tarla	Parcelă	Nr. topo	Observații / Referințe
1	faneata	DA	1.689	60	4119,4120,4 121	-	
2	faneata	NU	530	60	4119,4120,4 121	-	

**Lungime Segmente**

1) Valorile lungimilor segmentelor sunt obținute din proiecție în plan.

Punct început	X / Y	Punct sfârșit	X / Y	Lungime segment (** (m)
1	553.798,297 401.586,111	2	553.801,656 401.583,045	4.548
3	553.820,966 401.568,605	4	553.834,442 401.558,184	17.035
5	553.857,812 401.541,148	6	553.860,871 401.546,419	6.094
7	553.870,068 401.534,803	8	553.882,488 401.519,115	20.009

Punct început	X / Y	Punct sfârșit	X / Y	Lungime segment (** (m)
2	553.801,656 401.583,045	3	553.820,966 401.568,605	24.112
4	553.834,442 401.558,184	5	553.857,812 401.541,148	28.921
6	553.860,871 401.546,419	7	553.870,068 401.534,803	14.816
8	553.882,488 401.519,115	9	553.902,031 401.497,933	28.82



Punct început	X / Y	Punct sfârșit	X / Y	Lungime segment (** (m)
9	553.902,031 401.497,933	10	553.902,19 401.501,23	3.301
11	553.902,729 401.505,205	12	553.903,714 401.512,463	7.325
13	553.902,905 401.513,659	14	553.901,379 401.515,814	2.641
15	553.897,563 401.522,298	16	553.896,724 401.523,465	1.437
17	553.893,834 401.527,818	18	553.884,68 401.539,809	15.086
19	553.879,597 401.544,877	20	553.873,162 401.550,621	8.626
21	553.862,973 401.560,453	22	553.847,482 401.572,69	19.74
23	553.837,844 401.580,293	24	553.827,204 401.588,992	13.743
25	553.817,138 401.596,773	26	553.811,922 401.602,068	7.432
27	553.806,929 401.596,264	1	553.798,297 401.586,111	13.327

Punct început	X / Y	Punct sfârșit	X / Y	Lungime segment (** (m)
10	553.902,19 401.501,23	11	553.902,729 401.505,205	4.011
12	553.903,714 401.512,463	13	553.902,905 401.513,659	1.444
14	553.901,379 401.515,814	15	553.897,563 401.522,298	7.524
16	553.896,724 401.523,465	17	553.893,834 401.527,818	5.224
18	553.884,68 401.539,809	19	553.879,597 401.544,877	7.178
20	553.873,162 401.550,621	21	553.862,973 401.560,453	14.159
22	553.847,482 401.572,69	23	553.837,844 401.580,293	12.276
24	553.827,204 401.588,992	25	553.817,138 401.596,773	12.723
26	553.811,922 401.602,068	27	553.806,929 401.596,264	7.655

\*\* Lungimile segmentelor sunt determinate în planul de proiecție Stereo 70 și sunt rotunjite la 1 milimetru.

\*\*\* Distanța dintre puncte este formată din segmente cumulate ce sunt mai mici decât valoarea 1 milimetru.



**DATE DESPRE IMOBILUL NR. 2871**

Oficiul de Cadastru și Publicitate Imobiliară PRAHOVA  
Biroul de Cadastru și Publicitate Imobiliară Câmpina

**A. Partea I. Descrierea imobilului**

TEREN Intravilan

Adresa: Loc. Draganeasa, Nr. 47, Jud. Prahova

Nr. Crt	Nr cadastral Nr. topografic	Suprafața* (mp)	Observații / Referințe
A1	21378	Din acte: 4.051 Masurata: 4.062	Sector cadastral:10 Teren imprejmuit;

**Construcții**

Crt	Nr cadastral Nr. topografic	Adresa	Observații / Referințe
A1.1	21378-C1	Loc. Draganeasa, Nr. 47, Jud. Prahova	Nr. niveluri:2; S. construita la sol:106 mp; Locuinta
A1.2	21378-C2	Loc. Draganeasa, Nr. 47, Jud. Prahova	Nr. niveluri:1; S. construita la sol:82 mp; Locuinta
A1.3	21378-C3	Loc. Draganeasa, Nr. 47, Jud. Prahova	Nr. niveluri:1; S. construita la sol:52 mp; Anexa

**B. Partea II. Proprietari și acte**

Inscrieri privitoare la dreptul de proprietate și alte drepturi reale	Referințe
<b>22157 / 20/08/2018</b>	
Act Notarial nr. 9, din 17/01/2018 emis de SPN SAVULESCU VASILE - IVAN MIHAELA (act administrativ nr 3789 din 28.09.2017, emis de PRIMARIA COMUNEI PROVITA DE JOS;act administrativ nr 1354 din 22.03.2018, emis de PRIMARIA COMUNEI PROVITA DE JOS;act administrativ nr 3790 din 28.09.2017, emis de PRIMARIA COMUNEI PROVITA DE JOS;act notarial nr 11 din 17.01.2018, emis de SPN SAVULESCU VASILE - IVAN MIHAELA;act notarial nr 12 din 17.01.2018, emis de SPN SAVULESCU VASILE - IVAN MIHAELA;act notarial nr 10 din 17.01.2018, emis de SPN SAVULESCU VASILE - IVAN MIHAELA;act notarial nr 313 din 19.08.1999, emis de BN MUSAT MARGARIT - SAVULESCU VASILE - IVAN MIHAELA);	
B1 Intabulare, drept de PROPRIETATE, dobandit prin Succesiune, cota actuala 1/1 1) <b>GANEA DANIELA</b>	A1, A1.1, A1.2, A1.3

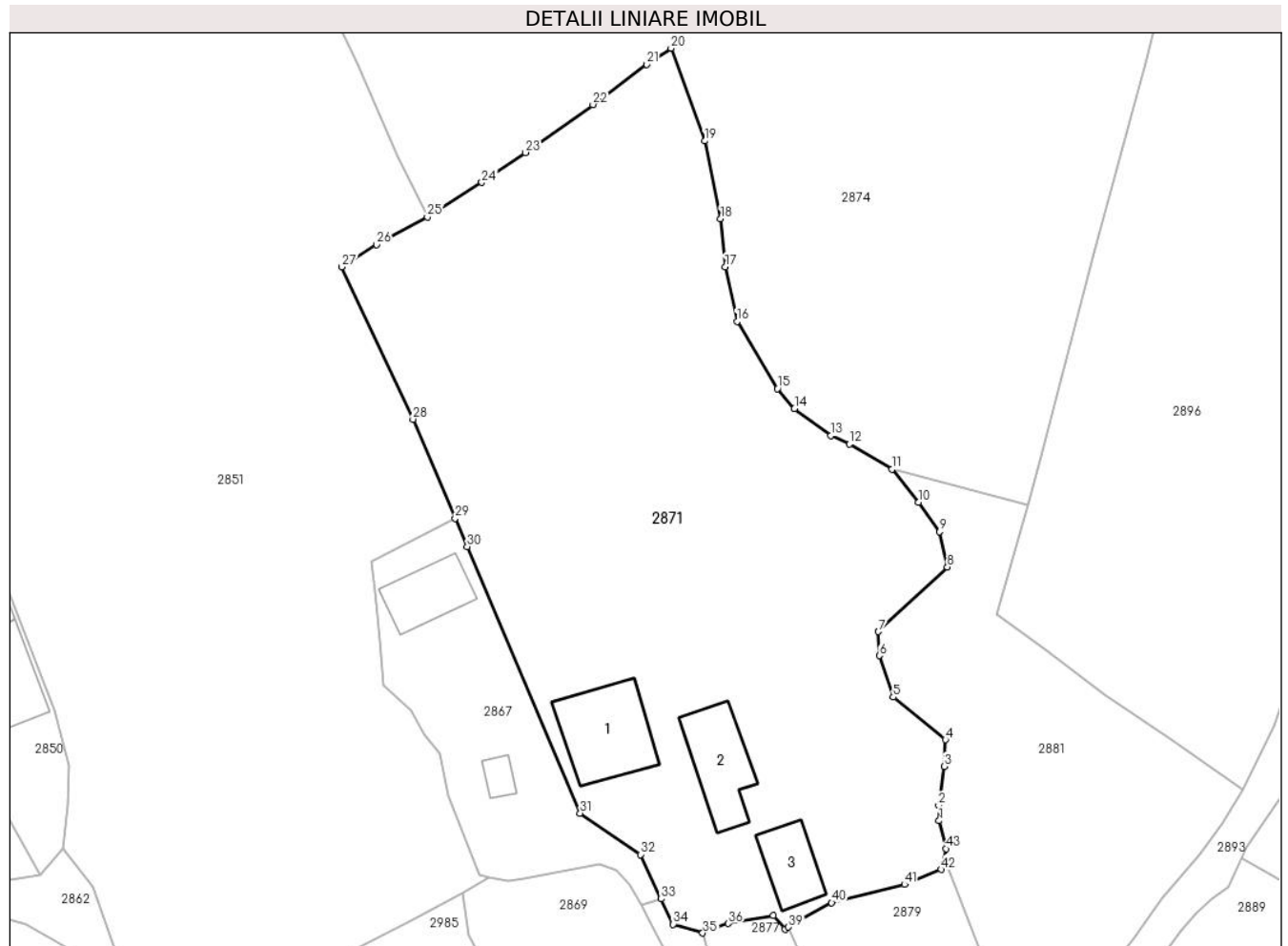
**C. Partea III. SARCINI .**

Inscrieri privind dezmembramintele dreptului de proprietate, drepturi reale de garanție și sarcini	Referințe
NU SUNT	

**Teren**

Nr cadastral	Suprafața (mp)*	Observații / Referințe
21378	Din acte: 4.051 Masurata: 4.062	

\* Suprafața este determinată în planul de proiecție Stereo 70.



**Date referitoare la teren**

Crt	Categorie folosință	Intravilan	Suprafața (mp)	Tarla	Parcelă	Nr. topo	Observații / Referințe
1	curți constructii	DA	600	74	4726	-	
2	arabil	DA	500	74	4725	-	
3	faneata	DA	2.962	74	4724 , 4733/partial	-	

**Date referitoare la construcții**

Crt	Număr	Destinație construcție	Supraf. (mp)	Situație juridică	Observații / Referințe
A1.1	21378-C1	construcții de locuințe	106	Cu acte	Nr. niveluri:2; S. construita la sol:106 mp; Locuinta
A1.2	21378-C2	construcții de locuințe	82	Cu acte	Nr. niveluri:1; S. construita la sol:82 mp; Locuinta
A1.3	21378-C3	construcții anexa	52	Cu acte	Nr. niveluri:1; S. construita la sol:52 mp; Anexa

## Lungime Segmente

1) Valorile lungimilor segmentelor sunt obținute din proiecție în plan.

Punct început	X / Y	Punct sfârșit	X / Y	Lungime segment
1	553.885,671 400.817,611	2	553.885,624 400.819,407	1.797
4	553.886,429 400.827,189	5	553.880,242 400.832,219	7.974
7	553.878,5 400.839,946	8	553.886,644 400.847,592	11.17 2
10	553.883,203 400.855,217	11	553.880,117 400.859,122	4.977
13	553.872,865 400.863,103	14	553.868,587 400.866,29	5.335
16	553.861,808 400.876,576	17	553.860,409 400.883,052	6.626
19	553.857,963 400.897,904	20	553.853,994 400.908,87	11.66 2
22	553.844,77 400.902,216	23	553.836,812 400.896,536	9.776
25	553.825,213 400.888,92	26	553.819,216 400.885,663	6.825
28	553.823,506 400.865,052	29	553.828,494 400.853,343	12.72 8
31	553.843,265 400.818,502	32	553.850,381 400.813,618	8.63
34	553.854,251 400.805,388	35	553.857,744 400.804,353	3.643
37	553.866,073 400.806,442	38	553.867,464 400.804,824	2.133
40	553.872,99 400.807,926	41	553.881,591 400.810,095	8.87
43	553.886,534 400.814,294	1	553.885,671 400.817,611	3.428

Punct început	X / Y	Punct sfârșit	X / Y	Lungime segment
2	553.885,624 400.819,407	3	553.886,253 400.824,031	4.666
5	553.880,242 400.832,219	6	553.878,609 400.837,125	5.17
8	553.886,644 400.847,592	9	553.885,721 400.851,75	4.259
11	553.880,117 400.859,122	12	553.875,096 400.862,106	5.841
14	553.868,587 400.866,29	15	553.866,559 400.868,662	3.121
17	553.860,409 400.883,052	18	553.859,856 400.888,726	5.701
20	553.853,994 400.908,87	21	553.851,144 400.906,954	3.435
23	553.836,812 400.896,536	24	553.831,649 400.893,023	6.245
26	553.819,216 400.885,663	27	553.815,088 400.883,051	4.884
29	553.828,494 400.853,343	30	553.829,919 400.849,996	3.637
32	553.850,381 400.813,618	33	553.852,843 400.808,381	5.787
35	553.857,744 400.804,353	36	553.860,764 400.805,47	3.22
38	553.867,464 400.804,824	39	553.867,866 400.805,05	0.461
41	553.881,591 400.810,095	42	553.885,922 400.811,852	4.674

Punct început	X / Y	Punct sfârșit	X / Y	Lungime segment
3	553.886,253 400.824,031	4	553.886,429 400.827,189	3.163
6	553.878,609 400.837,125	7	553.878,5 400.839,946	2.823
9	553.885,721 400.851,75	10	553.883,203 400.855,217	4.284
12	553.875,096 400.862,106	13	553.872,865 400.863,103	2.444
15	553.866,559 400.868,662	16	553.861,808 400.876,576	9.23
18	553.859,856 400.888,726	19	553.857,963 400.897,904	9.372
21	553.851,144 400.906,954	22	553.844,77 400.902,216	7.942
24	553.831,649 400.893,023	25	553.825,213 400.888,92	7.633
27	553.815,088 400.883,051	28	553.823,506 400.865,052	19.87
30	553.829,919 400.849,996	31	553.843,265 400.818,502	34.20 6
33	553.852,843 400.808,381	34	553.854,251 400.805,388	3.308
36	553.860,764 400.805,47	37	553.866,073 400.806,442	5.397
39	553.867,866 400.805,05	40	553.872,99 400.807,926	5.876
42	553.885,922 400.811,852	43	553.886,534 400.814,294	2.517

\*\* Lungimile segmentelor sunt determinate în planul de proiecție Stereo 70 și sunt rotunjite la 1 milimetru.

\*\*\* Distanța dintre puncte este formată din segmente cumulate ce sunt mai mici decât valoarea 1 milimetru.



**DATE DESPRE IMOBILUL NR. 2872**

Oficiul de Cadastru și Publicitate Imobiliară PRAHOVA  
Biroul de Cadastru și Publicitate Imobiliară Câmpina

**A. Partea I. Descrierea imobilului**

TEREN Necunoscut

Adresa: Loc. Piatra, Jud. Prahova

Nr. Crt	Nr cadastral Nr. topografic	Suprafața* (mp)	Observații / Referințe
A1		Din acte: 1.200 Masurata: 2.123	Sector cadastral:10 Teren imprejmuit;

**B. Partea II. Proprietari și acte**

Inscrieri privitoare la dreptul de proprietate și alte drepturi reale		Referințe
/		
Act Notarial nr. 161, din 27/08/2020 emis de NP Pop Mihaela Cristina (certificat de mostenitor, Certificat de mostenitor nr. 109/01.06.2011);		
B1	Intabulare, drept de PROPRIETATE, dobandit prin Succesiune, cota actuala 1/2 1) <b>BUCUR ANA-MARIA</b>	A1
Act Notarial nr. 77, din 03/09/2021 emis de NP Calin Mirela (certificat de mostenitor, Certificat de mostenitor nr. 109/01.06.2011);		
B2	Intabulare, drept de PROPRIETATE, dobandit prin Succesiune, cota actuala 1/4 1) <b>APOSTOL ION-BOGDAN</b>	A1
B3	Intabulare, drept de PROPRIETATE, dobandit prin Succesiune, cota actuala 1/4 1) <b>COJOCARU MIHAI</b>	A1

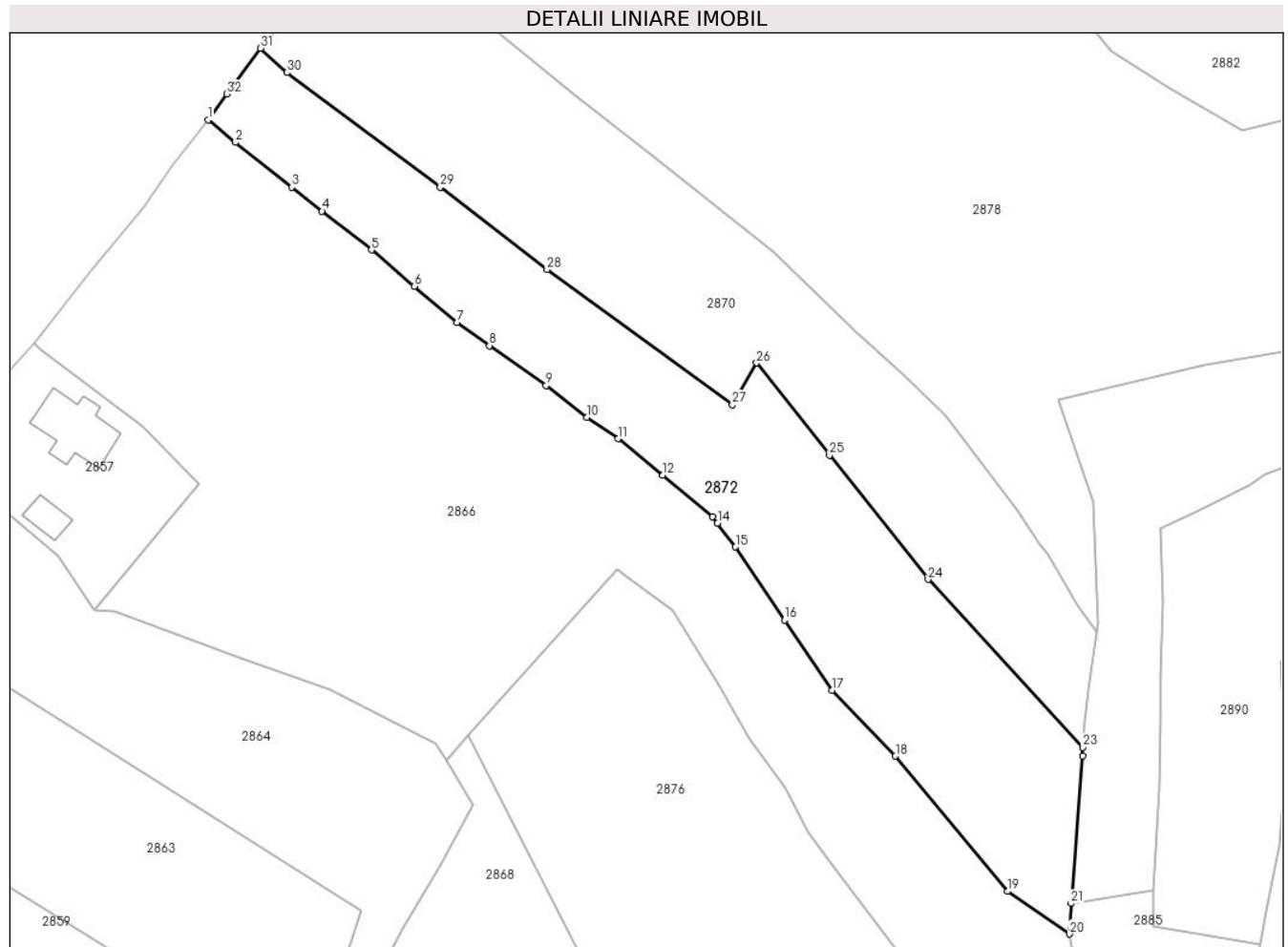
**C. Partea III. SARCINI .**

Inscrieri privind dezmembramintele dreptului de proprietate, drepturi reale de garanție și sarcini	Referințe
NU SUNT	

**Teren**

Nr cadastral	Suprafața (mp)*	Observații / Referințe
	Din acte: 1.200 Masurata: 2.123	

\* Suprafața este determinată în planul de proiecție Stereo 70.



**Date referitoare la teren**

Crt	Categorie folosință	Intravilan	Suprafața (mp)	Tarla	Parcelă	Nr. topo	Observații / Referințe
1	curți constructii	DA	600	60	4117	-	
2	faneata	DA	460	60	4117, 4119	-	
3	faneata	NU	1.063	60	4118, 4119	-	

**Lungime Segmente**

1) Valorile lungimilor segmentelor sunt obținute din proiecție în plan.

Punct început	X / Y	Punct sfârșit	X / Y	Lungime segment (** (m)
1	553.791,681 401.577,066	2	553.795,159 401.574,238	4.482
3	553.802,243 401.568,595	4	553.806,065 401.565,565	4.877
5	553.812,303 401.560,666	6	553.817,691 401.556,085	7.072

Punct început	X / Y	Punct sfârșit	X / Y	Lungime segment (** (m)
2	553.795,159 401.574,238	3	553.802,243 401.568,595	9.057
4	553.806,065 401.565,565	5	553.812,303 401.560,666	7.932
6	553.817,691 401.556,085	7	553.823,133 401.551,549	7.085



Punct început	X / Y	Punct sfârșit	X / Y	Lungime segment (** (m)
7	553.823,133 401.551,549	8	553.827,17 401.548,601	4.999
9	553.834,324 401.543,577	10	553.839,44 401.539,543	6.515
11	553.843,406 401.536,87	12	553.849,049 401.532,294	7.265
13	553.855,317 401.527,052	14	553.855,937 401.526,229	1.03
15	553.858,214 401.523,209	16	553.864,407 401.513,984	11.111
17	553.870,405 401.505,159	18	553.878,371 401.496,84	11.518
19	553.892,517 401.479,769	20	553.900,313 401.474,402	9.465
21	553.900,54 401.478,25	22	553.901,98 401.496,87	18.676
23	553.902,031 401.497,933	24	553.882,488 401.519,115	28.82
25	553.870,068 401.534,803	26	553.860,871 401.546,419	14.816
27	553.857,812 401.541,148	28	553.834,442 401.558,184	28.921
29	553.820,966 401.568,605	30	553.801,656 401.583,045	24.112
31	553.798,297 401.586,111	32	553.794,035 401.580,345	7.17

Punct început	X / Y	Punct sfârșit	X / Y	Lungime segment (** (m)
8	553.827,17 401.548,601	9	553.834,324 401.543,577	8.742
10	553.839,44 401.539,543	11	553.843,406 401.536,87	4.783
12	553.849,049 401.532,294	13	553.855,317 401.527,052	8.171
14	553.855,937 401.526,229	15	553.858,214 401.523,209	3.782
16	553.864,407 401.513,984	17	553.870,405 401.505,159	10.67
18	553.878,371 401.496,84	19	553.892,517 401.479,769	22.17
20	553.900,313 401.474,402	21	553.900,54 401.478,25	3.855
22	553.901,98 401.496,87	23	553.902,031 401.497,933	1.064
24	553.882,488 401.519,115	25	553.870,068 401.534,803	20.009
26	553.860,871 401.546,419	27	553.857,812 401.541,148	6.094
28	553.834,442 401.558,184	29	553.820,966 401.568,605	17.035
30	553.801,656 401.583,045	31	553.798,297 401.586,111	4.548
32	553.794,035 401.580,345	1	553.791,681 401.577,066	4.037

\*\* Lungimile segmentelor sunt determinate în planul de proiecție Stereo 70 și sunt rotunjite la 1 milimetru.

\*\*\* Distanța dintre puncte este formată din segmente cumulate ce sunt mai mici decât valoarea 1 milimetru.



**DATE DESPRE IMOBILUL NR. 2873**

Oficiul de Cadastru și Publicitate Imobiliară PRAHOVA  
Biroul de Cadastru și Publicitate Imobiliară Câmpina

**A. Partea I. Descrierea imobilului**

TEREN Intravilan

Adresa: Loc. Draganeasa, Jud. Prahova, "La Miu"

Nr. Crt	Nr cadastral Nr. topografic	Suprafața* (mp)	Observații / Referințe
A1	21773	Din acte: 300 Masurata: 302	Sector cadastral:10 Teren imprejmuit; Com. Provita de Jos - Domeniul privat

**B. Partea II. Proprietari și acte**

Inscrieri privitoare la dreptul de proprietate și alte drepturi reale	Referințe
<b>40203 / 24/08/2023</b>	
Act Administrativ nr. 44, din 17/08/2023 emis de Consiliul Local al Com. Provita de Jos (Hotarare ; act administrativ nr 25 din 11.07.2019, emis de Consiliul Local al Com. Provita de Jos);	
B1 Intabulare, drept de PROPRIETATE, dobandit prin Lege, cota actuala 1/1 1) COMUNA PROVITA DE JOS, CIF:2843159, domeniul privat	A1

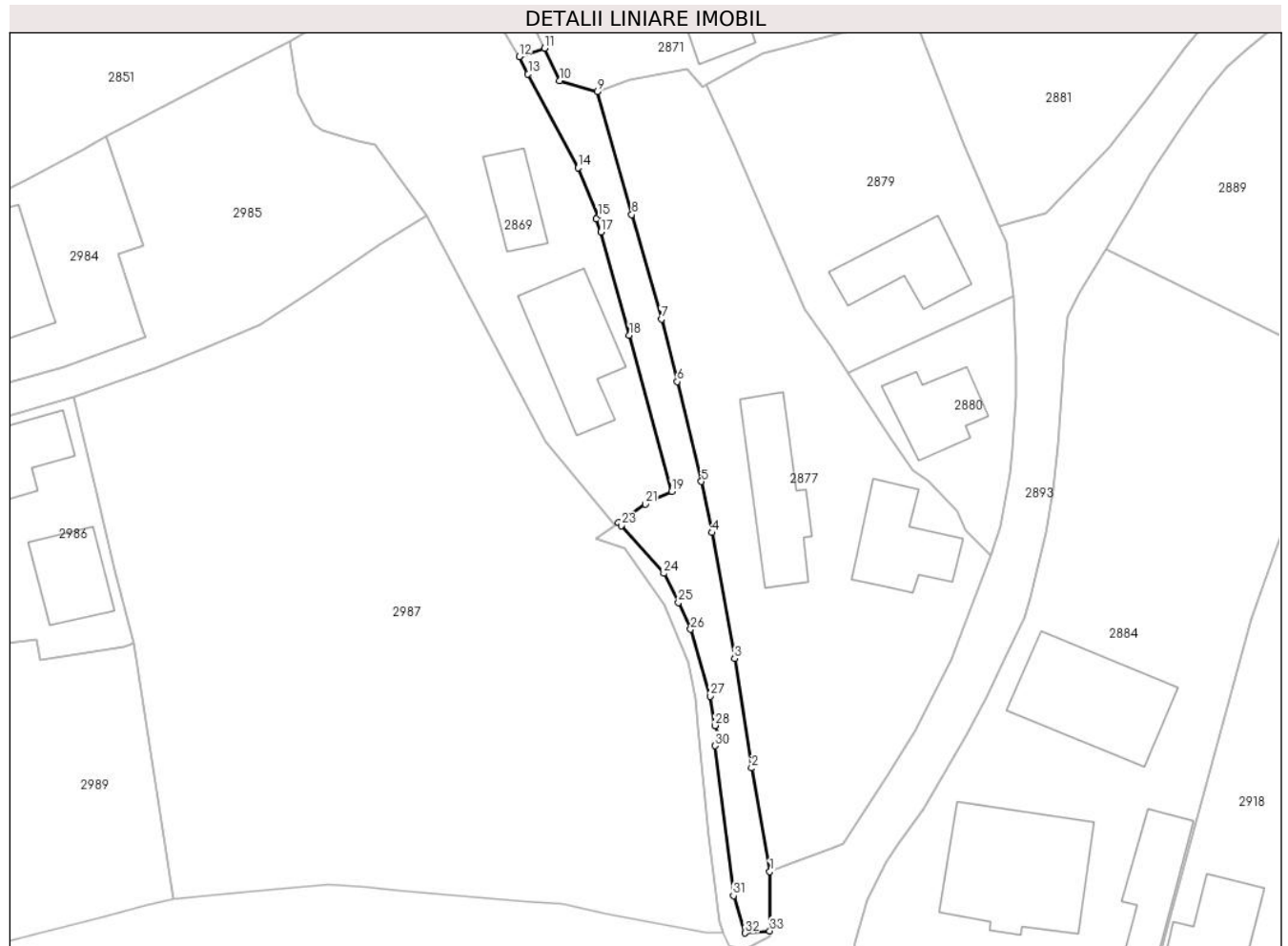
**C. Partea III. SARCINI .**

Inscrieri privind dezmembramintele dreptului de proprietate, drepturi reale de garanție și sarcini	Referințe
NU SUNT	

**Teren**

Nr cadastral	Suprafața (mp)*	Observații / Referințe
21773	Din acte: 300 Masurata: 302	Com. Provita de Jos - Domeniul privat

\* Suprafața este determinată în planul de proiecție Stereo 70.



**Date referitoare la teren**

Crt	Categorie folosință	Intra vilan	Suprafața (mp)	Tarla	Parcelă	Nr. topo	Observații / Referințe
1	drum	DA	302	74	4727	-	

**Lungime Segmente**

1) Valorile lungimilor segmentelor sunt obținute din proiecție în plan.

Punct început	X / Y	Punct sfârșit	X / Y	Lungime segment (** (m)
1	553.873,694 400.732,231	2	553.871,999 400.741,815	9.733
3	553.870,433 400.751,946	4	553.868,327 400.763,584	11.827
5	553.867,366 400.768,319	6	553.865,13 400.777,554	9.502
7	553.863,664 400.783,319	8	553.860,922 400.792,988	10.05
9	553.857,744 400.804,353	10	553.854,251 400.805,388	3.643

Punct început	X / Y	Punct sfârșit	X / Y	Lungime segment (** (m)
2	553.871,999 400.741,815	3	553.870,433 400.751,946	10.251
4	553.868,327 400.763,584	5	553.867,366 400.768,319	4.832
6	553.865,13 400.777,554	7	553.863,664 400.783,319	5.948
8	553.860,922 400.792,988	9	553.857,744 400.804,353	11.801
10	553.854,251 400.805,388	11	553.852,843 400.808,381	3.308

Punct început	X / Y	Punct sfârșit	X / Y	Lungime segment (** (m)
11	553.852,843 400.808,381	12	553.850,498 400.807,61	2.469
13	553.851,314 400.806,004	14	553.855,97 400.797,321	9.853
15	553.857,775 400.792,789	16	553.857,632 400.792,572	0.259
17	553.858,075 400.791,391	18	553.860,696 400.781,853	9.892
19	553.864,602 400.767,399	20	553.863,009 400.766,654	1.759
21	553.862,176 400.766,213	22	553.859,706 400.764,488	3.013
23	553.859,932 400.764,235	24	553.863,882 400.759,815	5.928
25	553.865,23 400.757,122	26	553.866,367 400.754,657	2.715
27	553.868,191 400.748,453	28	553.868,636 400.745,756	2.733
29	553.868,997 400.744,782	30	553.868,645 400.743,876	0.972
31	553.870,322 400.730,016	32	553.871,407 400.726,56	3.622
33	553.873,692 400.726,756	1	553.873,694 400.732,231	5.475

Punct început	X / Y	Punct sfârșit	X / Y	Lungime segment (** (m)
12	553.850,498 400.807,61	13	553.851,314 400.806,004	1.801
14	553.855,97 400.797,321	15	553.857,775 400.792,789	4.879
16	553.857,632 400.792,572	17	553.858,075 400.791,391	1.261
18	553.860,696 400.781,853	19	553.864,602 400.767,399	14.972
20	553.863,009 400.766,654	21	553.862,176 400.766,213	0.943
22	553.859,706 400.764,488	23	553.859,932 400.764,235	0.339
24	553.863,882 400.759,815	25	553.865,23 400.757,122	3.012
26	553.866,367 400.754,657	27	553.868,191 400.748,453	6.467
28	553.868,636 400.745,756	29	553.868,997 400.744,782	1.039
30	553.868,645 400.743,876	31	553.870,322 400.730,016	13.961
32	553.871,407 400.726,56	33	553.873,692 400.726,756	2.293

\*\* Lungimile segmentelor sunt determinate în planul de proiecție Stereo 70 și sunt rotunjite la 1 milimetru.

\*\*\* Distanța dintre puncte este formată din segmente cumulate ce sunt mai mici decât valoarea 1 milimetru.



**DATE DESPRE IMOBILUL NR. 2874**

Oficiul de Cadastru și Publicitate Imobiliară PRAHOVA  
Biroul de Cadastru și Publicitate Imobiliară Câmpina

**A. Partea I. Descrierea imobilului**

TEREN Intravilan

Adresa: Loc. Draganeasa, Jud. Prahova

Nr. Crt	Nr cadastral Nr. topografic	Suprafața* (mp)	Observații / Referințe
A1		29.817	Sector cadastral:10 Teren imprejmuit;

**B. Partea II. Proprietari și acte**

Inscrieri privitoare la dreptul de proprietate și alte drepturi reale		Referințe
/		
Act Normativ nr. 7, din 13/03/1996 emis de Parlamentul României (lege);		
B1	Inscrierea posesiei, drept de PROPRIETATE, dobandit prin Lege, cota actuala 1/1 1) NEIDENTIFICAT NEIDENTIFICAT	A1
Act Normativ nr. 7, din 13/03/1996 emis de Parlamentul României, (art.13); (lege);		
B2	Se noteaza mentiunea de proprietar neidentificat.	A1

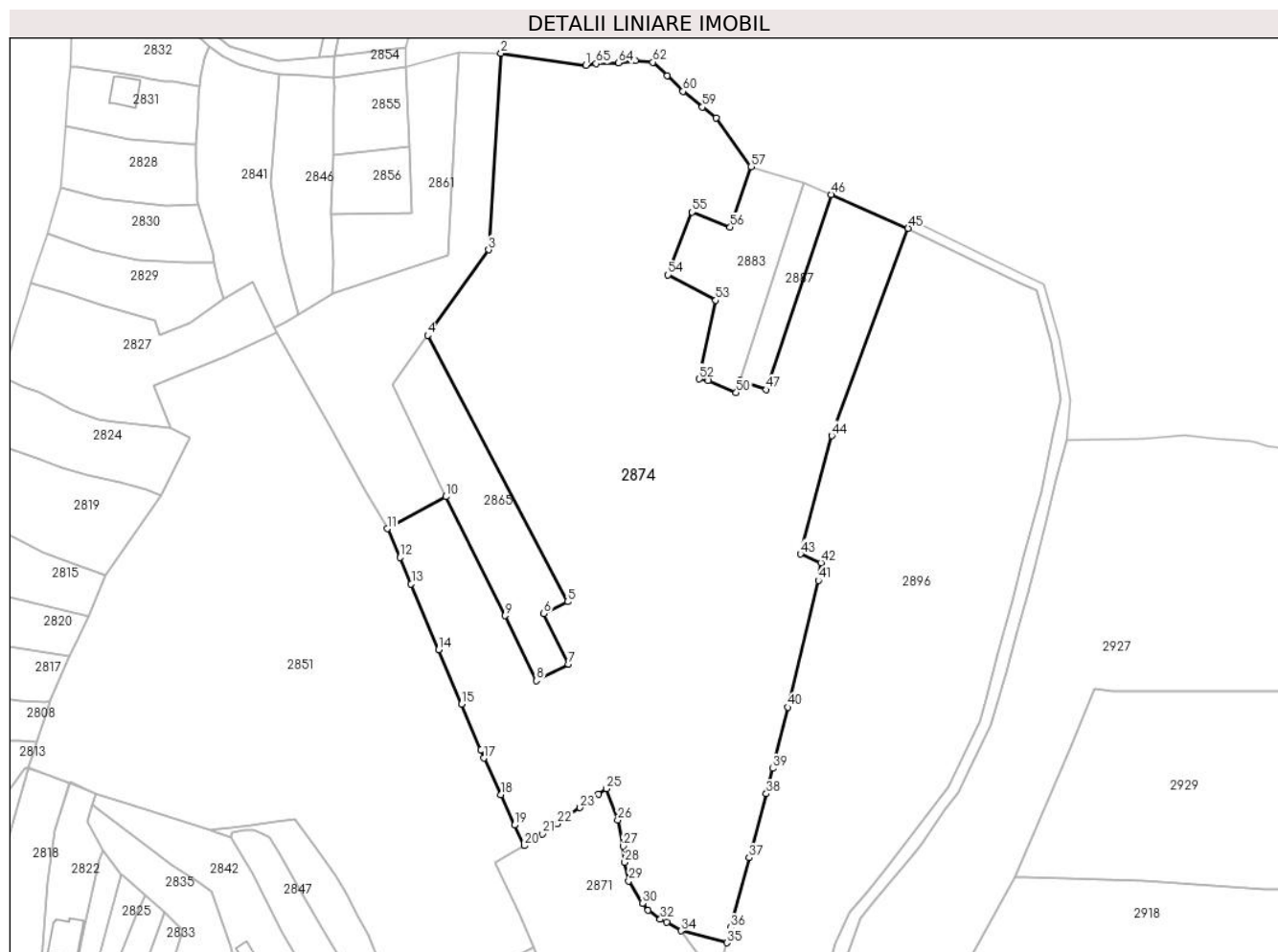
**C. Partea III. SARCINI .**

Inscrieri privind dezmembramintele dreptului de proprietate, drepturi reale de garanție și sarcini	Referințe
NU SUNT	

### Teren

Nr cadastral	Suprafața (mp)*	Observații / Referințe
	29.817	

\* Suprafața este determinată în planul de proiecție Stereo 70.



### Date referitoare la teren

Crt	Categorie folosință	Intravilan	Suprafața (mp)	Tarla	Parcelă	Nr. topo	Observații / Referințe
1	faneata	DA	29.817	59	-	-	Parc. 4020, 4020/1, 4022, 4023, 4024, 4025, 4026, 4027, 4028, 4028/1, 4031, 4032, 4033, 4036, 4037, 4038

### Lungime Segmente

1) Valorile lungimilor segmentelor sunt obținute din proiecție în plan.

Punct început	X / Y	Punct sfârșit	X / Y	Lungime segment	Punct început	X / Y	Punct sfârșit	X / Y	Lungime segment	Punct început	X / Y	Punct sfârșit	X / Y	Lungime segment
1	553.846,775 401.161,987	2	553.817,086 401.166,276	29.997	2	553.817,086 401.166,276	3	553.812,753 401.097,471	68.941	3	553.812,753 401.097,471	4	553.791,336 401.067,545	36.8
4	553.791,336 401.067,545	5	553.840,368 400.974,256	105.39	5	553.840,368 400.974,256	6	553.832,087 400.970,164	9.237	6	553.832,087 400.970,164	7	553.840,693 400.952,464	19.681
7	553.840,693 400.952,464	8	553.829,467 400.946,682	12.628	8	553.829,467 400.946,682	9	553.818,4 400.969,443	25.309	9	553.818,4 400.969,443	10	553.797,784 401.011,068	46.451
10	553.797,784 401.011,068	11	553.777,187 400.999,866	23.446	11	553.777,187 400.999,866	12	553.781,645 400.989,82	10.991	12	553.781,645 400.989,82	13	553.785,578 400.980,548	10.072
13	553.785,578 400.980,548	14	553.795,254 400.957,531	24.968	14	553.795,254 400.957,531	15	553.803,198 400.938,406	20.71	15	553.803,198 400.938,406	16	553.809,994 400.922,349	17.436



Punct început	X / Y	Punct sfârșit	X / Y	Lungime segment	Punct început	X / Y	Punct sfârșit	X / Y	Lungime segment	Punct început	X / Y	Punct sfârșit	X / Y	Lungime segment
16	553.809,994 400.922,349	17	553.811,048 400.919,547	2.994	17	553.811,048 400.919,547	18	553.817,004 400.906,806	14.064	18	553.817,004 400.906,806	19	553.821,756 400.896,064	11.747
19	553.821,756 400.896,064	20	553.825,213 400.888,92	7.936	20	553.825,213 400.888,92	21	553.831,649 400.893,023	7.633	21	553.831,649 400.893,023	22	553.836,812 400.896,536	6.245
22	553.836,812 400.896,536	23	553.844,77 400.902,216	9.776	23	553.844,77 400.902,216	24	553.851,144 400.906,954	7.942	24	553.851,144 400.906,954	25	553.853,994 400.908,87	3.435
25	553.853,994 400.908,87	26	553.857,963 400.897,904	11.662	26	553.857,963 400.897,904	27	553.859,856 400.888,726	9.372	27	553.859,856 400.888,726	28	553.860,409 400.883,052	5.701
28	553.860,409 400.883,052	29	553.861,808 400.876,576	6.626	29	553.861,808 400.876,576	30	553.866,559 400.868,662	9.23	30	553.866,559 400.868,662	31	553.868,587 400.866,29	3.121
31	553.868,587 400.866,29	32	553.872,865 400.863,103	5.335	32	553.872,865 400.863,103	33	553.875,096 400.862,106	2.444	33	553.875,096 400.862,106	34	553.880,117 400.859,122	5.841
34	553.880,117 400.859,122	35	553.896,163 400.854,896	16.593	35	553.896,163 400.854,896	36	553.897,527 400.860,15	5.428	36	553.897,527 400.860,15	37	553.903,963 400.884,702	25.382
37	553.903,963 400.884,702	38	553.910,015 400.907,06	23.163	38	553.910,015 400.907,06	39	553.912,278 400.915,909	9.134	39	553.912,278 400.915,909	40	553.917,479 400.937,339	22.052
40	553.917,479 400.937,339	41	553.928,264 400.981,702	45.655	41	553.928,264 400.981,702	42	553.929,13 400.987,927	6.285	42	553.929,13 400.987,927	43	553.921,911 400.990,979	7.838
43	553.921,911 400.990,979	44	553.932,907 401.032,411	42.866	44	553.932,907 401.032,411	45	553.959,698 401.105,035	77.408	45	553.959,698 401.105,035	46	553.932,71 401.116,875	29.471
46	553.932,71 401.116,875	47	553.909,958 401.048,529	72.034	47	553.909,958 401.048,529	48	553.900,906 401.051,661	9.579	48	553.900,906 401.051,661	49	553.900,387 401.050,043	1.699
49	553.900,387 401.050,043	50	553.899,447 401.047,445	2.763	50	553.899,447 401.047,445	51	553.889,69 401.051,604	10.606	51	553.889,69 401.051,604	52	553.886,602 401.052,265	3.158
52	553.886,602 401.052,265	53	553.892,312 401.079,813	28.134	53	553.892,312 401.079,813	54	553.875,457 401.088,738	19.072	54	553.875,457 401.088,738	55	553.884,007 401.110,685	23.554
55	553.884,007 401.110,685	56	553.897,324 401.105,341	14.349	56	553.897,324 401.105,341	57	553.904,684 401.126,607	22.504	57	553.904,684 401.126,607	58	553.892,416 401.143,661	21.008
58	553.892,416 401.143,661	59	553.887,599 401.147,437	6.121	59	553.887,599 401.147,437	60	553.880,8 401.152,912	8.729	60	553.880,8 401.152,912	61	553.875,39 401.158,494	7.773
61	553.875,39 401.158,494	62	553.870,291 401.163,12	6.885	62	553.870,291 401.163,12	63	553.864,199 401.163,797	6.13	63	553.864,199 401.163,797	64	553.858,297 401.162,931	5.965
64	553.858,297 401.162,931	65	553.850,364 401.162,648	7.938	65	553.850,364 401.162,648	1	553.846,775 401.161,987	3.649					

\*\* Lungimile segmentelor sunt determinate în planul de proiecție Stereo 70 și sunt rotunjite la 1 milimetru.

\*\*\* Distanța dintre puncte este formată din segmente cumulate ce sunt mai mici decât valoarea 1 milimetru.



**DATE DESPRE IMOBILUL NR. 2875**

Oficiul de Cadastru și Publicitate Imobiliară PRAHOVA  
Biroul de Cadastru și Publicitate Imobiliară Câmpina

**A. Partea I. Descrierea imobilului**

TEREN Intravilan

Adresa: Loc. Draganeasa, Jud. Prahova

Nr. Crt	Nr cadastral Nr. topografic	Suprafața* (mp)	Observații / Referințe
A1		65	Sector cadastral:10 Teren imprejmuit;

**B. Partea II. Proprietari și acte**

Inscrieri privitoare la dreptul de proprietate și alte drepturi reale		Referințe
/		
Act Normativ nr. 7, din 13/03/1996 emis de Parlamentul României (lege);		
B1	Inscrierea posesiei, drept de PROPRIETATE, dobandit prin Lege, cota actuala 1/1 1) NEIDENTIFICAT NEIDENTIFICAT	A1
Act Normativ nr. 7, din 13/03/1996 emis de Parlamentul României, (art.13); (lege);		
B2	Se noteaza mentiunea de proprietar neidentificat.	A1

**C. Partea III. SARCINI .**

Inscrieri privind dezmembramintele dreptului de proprietate, drepturi reale de garanție și sarcini	Referințe
NU SUNT	

**Teren**

Nr cadastral	Suprafața (mp)*	Observații / Referințe
	65	

\* Suprafața este determinată în planul de proiecție Stereo 70.



**Date referitoare la teren**

Crt	Categorie folosință	Intravilan	Suprafața (mp)	Tarla	Parcelă	Nr. topo	Observații / Referințe
1	ape curgătoare	DA	65	74	-	-	valcel

**Lungime Segmente**

1) Valorile lungimilor segmentelor sunt obținute din proiecție în plan.

Punct început	X / Y	Punct sfârșit	X / Y	Lungime segment (** (m)
1	553.873,722 400.726,258	2	553.873,692 400.726,756	0.499
3	553.871,407 400.726,56	4	553.870,322 400.730,016	3.622
5	553.868,645 400.743,876	6	553.868,997 400.744,782	0.972
7	553.868,636 400.745,756	8	553.868,191 400.748,453	2.733
9	553.866,367 400.754,657	10	553.865,23 400.757,122	2.715

Punct început	X / Y	Punct sfârșit	X / Y	Lungime segment (** (m)
2	553.873,692 400.726,756	3	553.871,407 400.726,56	2.293
4	553.870,322 400.730,016	5	553.868,645 400.743,876	13.961
6	553.868,997 400.744,782	7	553.868,636 400.745,756	1.039
8	553.868,191 400.748,453	9	553.866,367 400.754,657	6.467
10	553.865,23 400.757,122	11	553.863,882 400.759,815	3.012

Punct început	X / Y	Punct sfârșit	X / Y	Lungime segment (** (m)
11	553.863,882 400.759,815	12	553.859,932 400.764,235	5.928
13	553.859,706 400.764,488	14	553.859,341 400.764,232	0.446
15	553.857,544 400.762,977	16	553.860,304 400.762,165	2.877
17	553.863,923 400.756,952	18	553.866,147 400.751,616	5.781
19	553.866,794 400.748,295	20	553.867,059 400.745,595	2.713
21	553.867,991 400.735,498	22	553.869,031 400.727,565	8.001
23	553.869,403 400.726,595	24	553.869,885 400.725,336	1.348
25	553.871,412 400.725,032	1	553.873,722 400.726,258	2.615

Punct început	X / Y	Punct sfârșit	X / Y	Lungime segment (** (m)
12	553.859,932 400.764,235	13	553.859,706 400.764,488	0.339
14	553.859,341 400.764,232	15	553.857,544 400.762,977	2.192
16	553.860,304 400.762,165	17	553.863,923 400.756,952	6.346
18	553.866,147 400.751,616	19	553.866,794 400.748,295	3.383
20	553.867,059 400.745,595	21	553.867,991 400.735,498	10.14
22	553.869,031 400.727,565	23	553.869,403 400.726,595	1.039
24	553.869,885 400.725,336	25	553.871,412 400.725,032	1.557

\*\* Lungimile segmentelor sunt determinate în planul de proiecție Stereo 70 și sunt rotunjite la 1 milimetru.

\*\*\* Distanța dintre puncte este formată din segmente cumulate ce sunt mai mici decât valoarea 1 milimetru.



**DATE DESPRE IMOBILUL NR. 2876**

Oficiul de Cadastru și Publicitate Imobiliară PRAHOVA  
Biroul de Cadastru și Publicitate Imobiliară Câmpina

**A. Partea I. Descrierea imobilului**

TEREN Extravilan

Adresa: Jud. Prahova

Nr. Crt	Nr cadastral Nr. topografic	Suprafața* (mp)	Observații / Referințe
A1	21780	Din acte: 4.100 Masurata: 4.257	Sector cadastral:10 Teren imprejmuit;

**B. Partea II. Proprietari și acte**

Inscrieri privitoare la dreptul de proprietate și alte drepturi reale		Referințe
<b>9735 / 11/03/2024</b>		
Act Notarial nr. 505, din 06/03/2024 emis de Musat Roxana Andreea;		
B4	Intabulare, drept de PROPRIETATEcu titlu de dare în plată, dobandit prin Conventie, cota actuala 1/1 1) AYDIN ELENA	A1

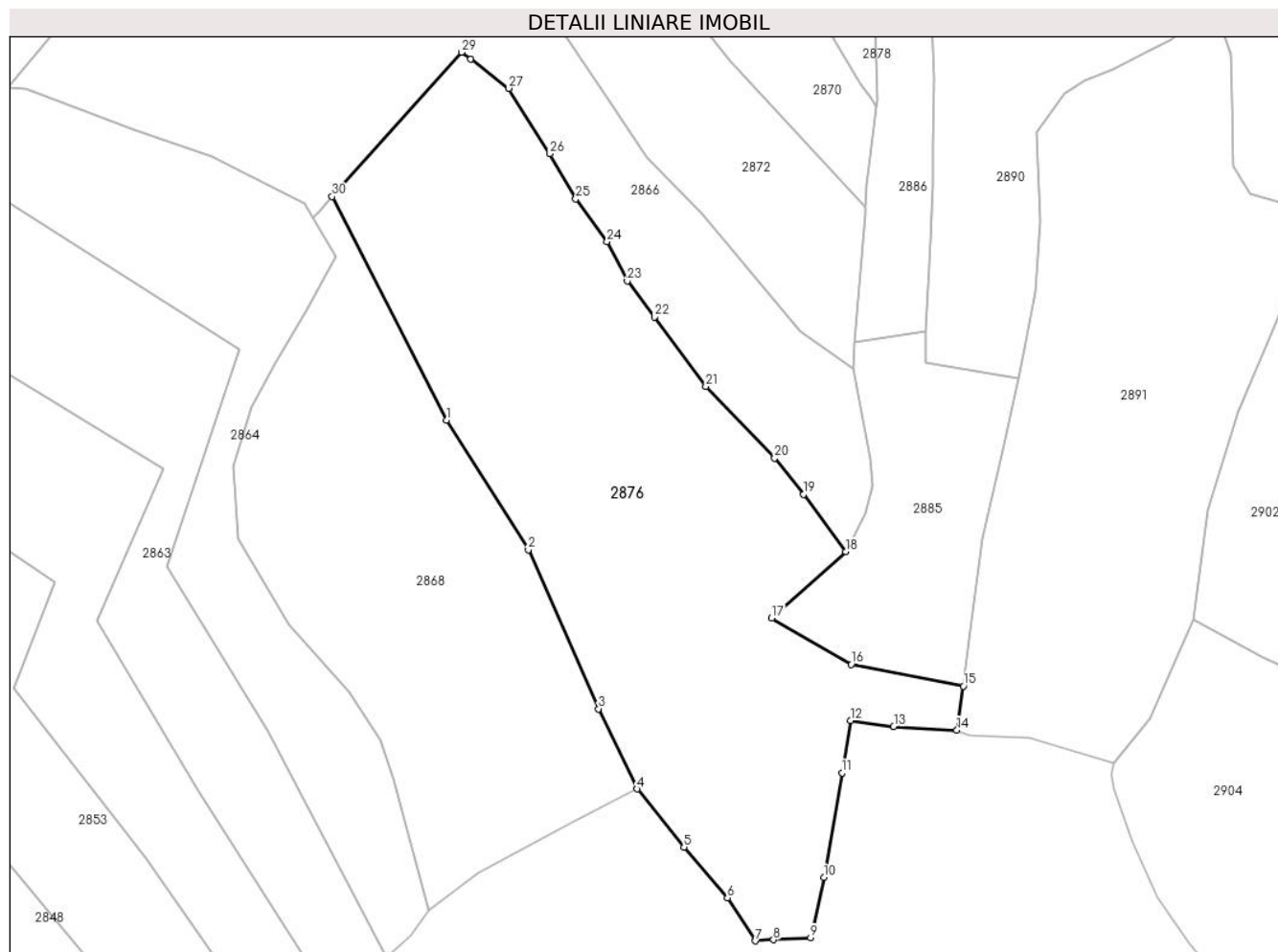
**C. Partea III. SARCINI**

Inscrieri privind dezmembramintele dreptului de proprietate, drepturi reale de garanție și sarcini		Referințe
<b>9735 / 11/03/2024</b>		
Act Notarial nr. 505, din 06/03/2024 emis de Musat Roxana Andreea;		
C2	se radiază ipoteca legală și interdicțiile aferente înscrise prin încheierea nr. 5735 din 16.02.2024, sub C1, B3, ca rămase fără obiect	A1

**Teren**

Nr cadastral	Suprafața (mp)*	Observații / Referințe
21780	Din acte: 4.100 Masurata: 4.257	

\* Suprafața este determinată în planul de proiecție Stereo 70.



**Date referitoare la teren**

Crt	Categorie folosință	Intra vilan	Suprafața (mp)	Tarla	Parcelă	Nr. topo	Observații / Referințe
1	arabil	NU	924	60	4111	-	
2	livada	NU	3.333	60	4112,4113	-	

**Lungime Segmente**

1) Valorile lungimilor segmentelor sunt obținute din proiecție în plan.

Punct început	X / Y	Punct sfârșit	X / Y	Lungime segment (** (m)
1	553.841,207 401.466,919	2	553.853,075 401.448,088	22.259
3	553.863,266 401.424,937	4	553.868,834 401.413,3	12.9
5	553.875,679 401.404,853	6	553.881,997 401.397,449	9.734
7	553.886,085 401.391,2	8	553.888,707 401.391,364	2.627

Punct început	X / Y	Punct sfârșit	X / Y	Lungime segment (** (m)
2	553.853,075 401.448,088	3	553.863,266 401.424,937	25.295
4	553.868,834 401.413,3	5	553.875,679 401.404,853	10.872
6	553.881,997 401.397,449	7	553.886,085 401.391,2	7.467
8	553.888,707 401.391,364	9	553.894,116 401.391,661	5.417



Punct început	X / Y	Punct sfârșit	X / Y	Lungime segment (** (m)
9	553.894,116 401.391,661	10	553.896,039 401.400,418	8.966
11	553.898,648 401.415,637	12	553.899,947 401.423,258	7.731
13	553.906,161 401.422,39	14	553.915,352 401.421,858	9.207
15	553.916,284 401.428,244	16	553.899,989 401.431,421	16.602
17	553.888,421 401.438,122	18	553.899,24 401.447,794	14.512
19	553.893,056 401.456,12	20	553.888,856 401.461,415	6.758
21	553.878,866 401.471,816	22	553.871,398 401.481,929	12.572
23	553.867,436 401.487,154	24	553.864,498 401.492,851	6.41
25	553.859,956 401.499,081	26	553.856,191 401.505,667	7.586
27	553.850,231 401.515,172	28	553.844,683 401.519,4	6.975
29	553.843,35 401.520,415	30	553.824,53 401.499,448	28.175

Punct început	X / Y	Punct sfârșit	X / Y	Lungime segment (** (m)
10	553.896,039 401.400,418	11	553.898,648 401.415,637	15.441
12	553.899,947 401.423,258	13	553.906,161 401.422,39	6.275
14	553.915,352 401.421,858	15	553.916,284 401.428,244	6.454
16	553.899,989 401.431,421	17	553.888,421 401.438,122	13.369
18	553.899,24 401.447,794	19	553.893,056 401.456,12	10.371
20	553.888,856 401.461,415	21	553.878,866 401.471,816	14.422
22	553.871,398 401.481,929	23	553.867,436 401.487,154	6.557
24	553.864,498 401.492,851	25	553.859,956 401.499,081	7.71
26	553.856,191 401.505,667	27	553.850,231 401.515,172	11.219
28	553.844,683 401.519,4	29	553.843,35 401.520,415	1.675
30	553.824,53 401.499,448	1	553.841,207 401.466,919	36.555

\*\* Lungimile segmentelor sunt determinate în planul de proiecție Stereo 70 și sunt rotunjite la 1 milimetru.

\*\*\* Distanța dintre puncte este formată din segmente cumulate ce sunt mai mici decât valoarea 1 milimetru.



**DATE DESPRE IMOBILUL NR. 2877**

Oficiul de Cadastru și Publicitate Imobiliară PRAHOVA  
Biroul de Cadastru și Publicitate Imobiliară Câmpina

**A. Partea I. Descrierea imobilului**

TEREN Intravilan

Nr. CF vechi:448  
Nr. cadastral vechi:595

Adresa: Loc. Draganeasa, Jud. Prahova

Nr. Crt	Nr cadastral Nr. topografic	Suprafața* (mp)	Observații / Referințe
A1	21255	Din acte: 1.136 Masurata: 1.148	Sector cadastral:10 Teren imprejmuit; pct Acasa

**Construcții**

Crt	Nr cadastral Nr. topografic	Adresa	Observații / Referințe
A1.1	21255-C1	Loc. Draganeasa, Jud. Prahova	Nr. niveluri:2; S. construita la sol:64 mp; C1-locuinta-Sc=64 mp si beci in Sc=13,61 mp

**B. Partea II. Proprietari și acte**

Inscrieri privitoare la dreptul de proprietate și alte drepturi reale		Referințe
<b>1441 / 01/03/2006</b>		
Act Notarial nr. 871, din 28/02/2006 emis de NP Ivan Mihaela;		
B1	Intabulare, drept de PROPRIETATEcumparare ca bun comun, dobandit prin Conventie, cota actuala 1/2 1) DRAGOMIR ANCUTA-ANDREEA 2) DRAGOMIR CONSTANTIN-IONUT <i>OBSERVATII: (provenita din conversia CF 448)</i>	A1
B2	Intabulare, drept de PROPRIETATEcumparare ca bun comun, dobandit prin Conventie, cota actuala 1/1 1) DRAGOMIR ANCUTA-ANDREEA 2) DRAGOMIR CONSTANTIN-IONUT	A1.1

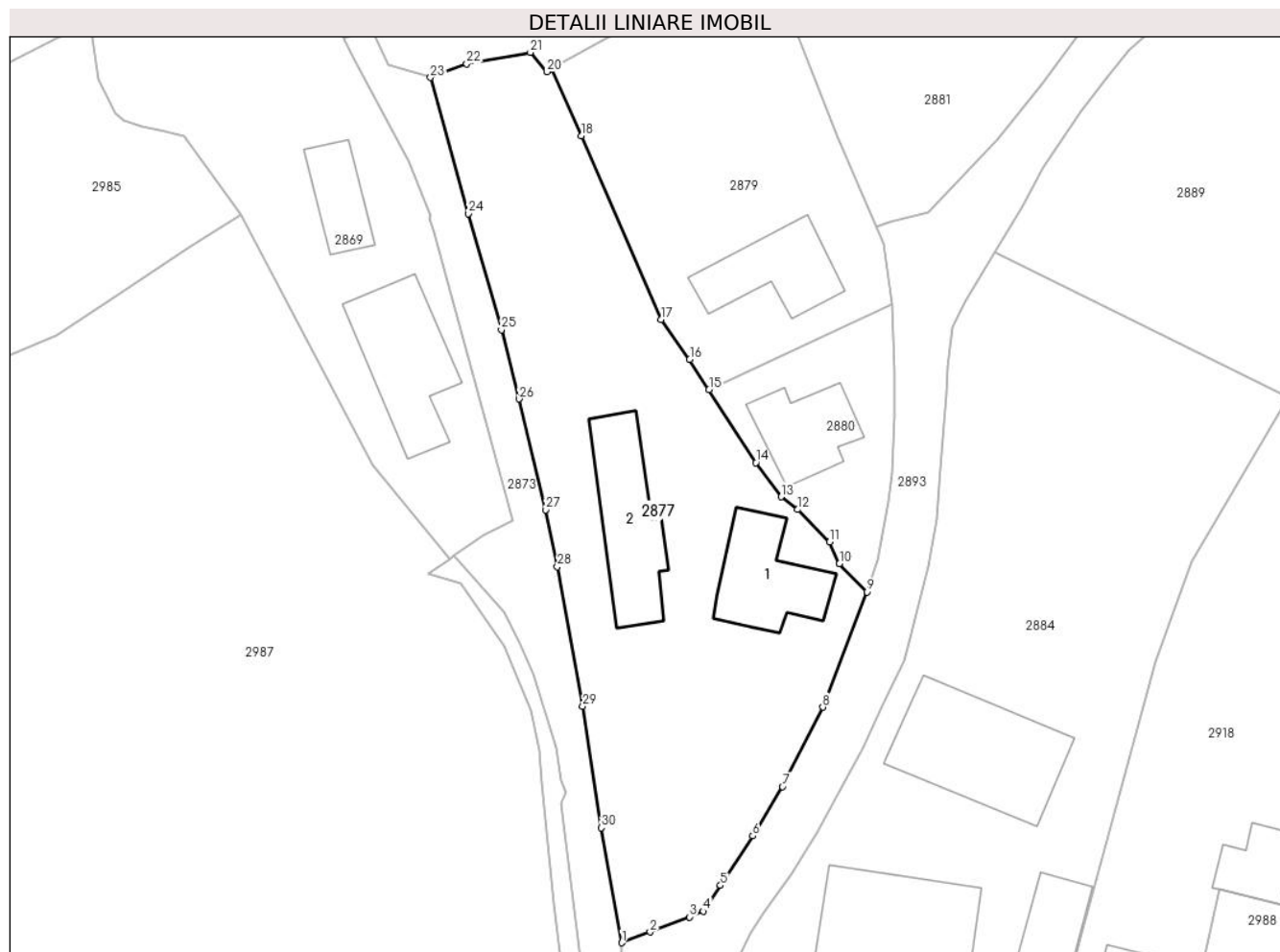
**C. Partea III. SARCINI**

Inscrieri privind dezmembramintele dreptului de proprietate, drepturi reale de garanție și sarcini		Referințe
<b>16360 / 25/07/2016</b>		
Act Administrativ nr. DZ 359950, din 03/12/2011 emis de CONSILIUL LOCAL CAMPINA;		
C2	se radiaza obligata de intretinere si ingrijire constituita in favoarea lui Stoica Stelian de sub C1 intrucat beneficiarul a decedat	A1, A1.1

**Teren**

Nr cadastral	Suprafața (mp)*	Observații / Referințe
21255	Din acte: 1.136 Masurata: 1.148	pct Acasa

\* Suprafața este determinată în planul de proiecție Stereo 70.



**Date referitoare la teren**

Crt	Categorie folosință	Intravilan	Suprafața (mp)	Tarla	Parcelă	Nr. topo	Observații / Referințe
1	curți constructii	DA	774	-	-	-	
2	faneata	DA	374	-	-	-	

**Date referitoare la construcții**

Crt	Număr	Destinație construcție	Supraf. (mp)	Situație juridică	Observații / Referințe
A1.1	21255-C1	construcții de locuințe	64	Cu acte	Nr. niveluri:2; S. construita la sol:64 mp; C1-locuinta-Sc=64 mp si beci in Sc=13,61 mp
A1.2	21255-C2	construcții de locuințe	75	Fara acte	Nr. niveluri:1; S. construita la sol:75 mp; Locuinta

**Lungime Segmente**

1) Valorile lungimilor segmentelor sunt obținute din proiecție în plan.

Punct început	X / Y	Punct sfârșit	X / Y	Lungime segment (** (m)
1	553.873,694 400.732,231	2	553.876,066 400.733,13	2.537
3	553.879,35 400.734,377	4	553.880,498 400.734,852	1.242

Punct început	X / Y	Punct sfârșit	X / Y	Lungime segment (** (m)
2	553.876,066 400.733,13	3	553.879,35 400.734,377	3.513
4	553.880,498 400.734,852	5	553.881,919 400.737,007	2.581

Punct început	X / Y	Punct sfârșit	X / Y	Lungime segment (** (m)
5	553.881,919 400.737,007	6	553.884,612 400.741,137	4.93
7	553.887,084 400.745,245	8	553.890,446 400.751,864	7.424
9	553.894,129 400.761,474	10	553.891,846 400.763,828	3.279
11	553.891,022 400.765,63	12	553.888,365 400.768,342	3.797
13	553.886,965 400.769,389	14	553.884,859 400.772,242	3.546
15	553.880,966 400.778,327	16	553.879,357 400.780,843	2.986
17	553.876,955 400.784,193	18	553.870,336 400.799,476	16.655
19	553.867,866 400.805,05	20	553.867,464 400.804,824	0.461
21	553.866,073 400.806,442	22	553.860,764 400.805,47	5.397
23	553.857,744 400.804,353	24	553.860,922 400.792,988	11.801
25	553.863,664 400.783,319	26	553.865,13 400.777,554	5.948
27	553.867,366 400.768,319	28	553.868,327 400.763,584	4.832
29	553.870,433 400.751,946	30	553.871,999 400.741,815	10.251

Punct început	X / Y	Punct sfârșit	X / Y	Lungime segment (** (m)
6	553.884,612 400.741,137	7	553.887,084 400.745,245	4.795
8	553.890,446 400.751,864	9	553.894,129 400.761,474	10.291
10	553.891,846 400.763,828	11	553.891,022 400.765,63	1.981
12	553.888,365 400.768,342	13	553.886,965 400.769,389	1.748
14	553.884,859 400.772,242	15	553.880,966 400.778,327	7.224
16	553.879,357 400.780,843	17	553.876,955 400.784,193	4.122
18	553.870,336 400.799,476	19	553.867,866 400.805,05	6.097
20	553.867,464 400.804,824	21	553.866,073 400.806,442	2.133
22	553.860,764 400.805,47	23	553.857,744 400.804,353	3.22
24	553.860,922 400.792,988	25	553.863,664 400.783,319	10.05
26	553.865,13 400.777,554	27	553.867,366 400.768,319	9.502
28	553.868,327 400.763,584	29	553.870,433 400.751,946	11.827
30	553.871,999 400.741,815	1	553.873,694 400.732,231	9.733

\*\* Lungimile segmentelor sunt determinate în planul de proiecție Stereo 70 și sunt rotunjite la 1 milimetru.

\*\*\* Distanța dintre puncte este formată din segmente cumulate ce sunt mai mici decât valoarea 1 milimetru.



**DATE DESPRE IMOBILUL NR. 2878**

Oficiul de Cadastru și Publicitate Imobiliară PRAHOVA  
Biroul de Cadastru și Publicitate Imobiliară Câmpina

**A. Partea I. Descrierea imobilului**

TEREN Necunoscut

Adresa: Loc. Piatra, Jud. Prahova

Nr. Crt	Nr cadastral Nr. topografic	Suprafața* (mp)	Observații / Referințe
A1		6.345	Sector cadastral:10 Teren imprejmuit;

**B. Partea II. Proprietari și acte**

Inscrieri privitoare la dreptul de proprietate și alte drepturi reale		Referințe
/		
Act Normativ nr. 7, din 13/03/1996 emis de Parlamentul României (lege);		
B1	Inscrierea posesiei, drept de PROPRIETATE, dobandit prin Lege, cota actuala 1/1 1) NEIDENTIFICAT NEIDENTIFICAT	A1
Act Normativ nr. 7, din 13/03/1996 emis de Parlamentul României, (art.13); (lege);		
B2	Se noteaza mentiunea de proprietar neidentificat.	A1

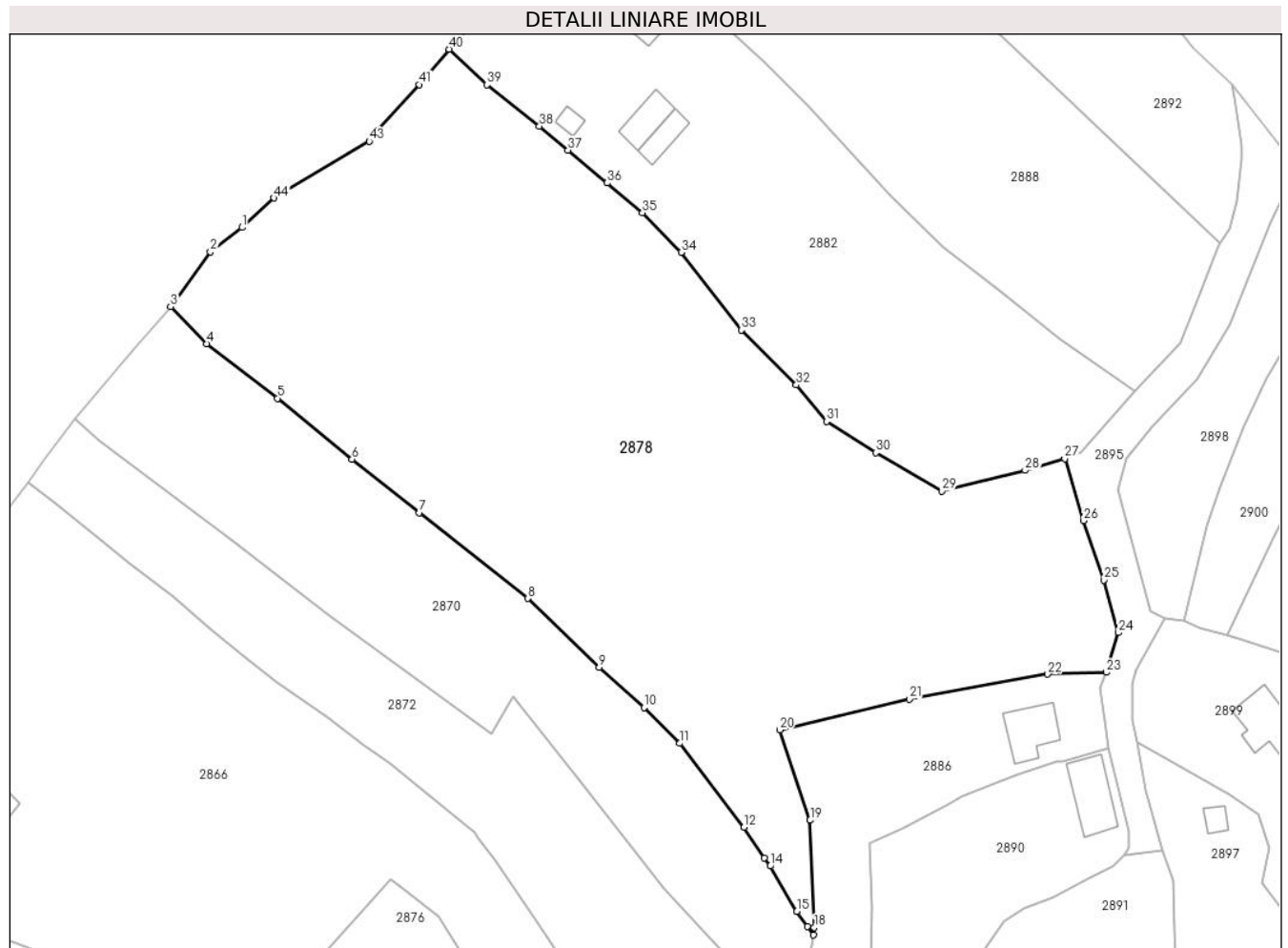
**C. Partea III. SARCINI .**

Inscrieri privind dezmembramintele dreptului de proprietate, drepturi reale de garanție și sarcini	Referințe
NU SUNT	

**Teren**

Nr cadastral	Suprafața (mp)*	Observații / Referințe
	6.345	

\* Suprafața este determinată în planul de proiecție Stereo 70.



**Date referitoare la teren**

Crt	Categorie folosință	Intra vilan	Suprafața (mp)	Tarla	Parcelă	Nr. topo	Observații / Referințe
1	curți constructii	DA	1.400	60	4122, 4134	-	
2	faneata	DA	4.930	60	4123, 4124, 4135	-	
3	faneata	NU	15	60	4123	-	

**Lungime Segmente**

1) Valorile lungimilor segmentelor sunt obținute din proiecție în plan.

Punct început	X / Y	Punct sfârșit	X / Y	Lungime segment
1	553.822,152 401.613,37	2	553.817,652 401.609,861	5.706
4	553.817,138 401.596,773	5	553.827,204 401.588,992	12.723
7	553.847,482 401.572,69	8	553.862,973 401.560,453	19.74
10	553.879,597 401.544,877	11	553.884,68 401.539,809	7.178

Punct început	X / Y	Punct sfârșit	X / Y	Lungime segment
2	553.817,652 401.609,861	3	553.811,922 401.602,068	9.673
5	553.827,204 401.588,992	6	553.837,844 401.580,293	13.743
8	553.862,973 401.560,453	9	553.873,162 401.550,621	14.159
11	553.884,68 401.539,809	12	553.893,834 401.527,818	15.086

Punct început	X / Y	Punct sfârșit	X / Y	Lungime segment
3	553.811,922 401.602,068	4	553.817,138 401.596,773	7.432
6	553.837,844 401.580,293	7	553.847,482 401.572,69	12.276
9	553.873,162 401.550,621	10	553.879,597 401.544,877	8.626
12	553.893,834 401.527,818	13	553.896,724 401.523,465	5.224



Punct început	X / Y	Punct sfârșit	X / Y	Lungime segment	Punct început	X / Y	Punct sfârșit	X / Y	Lungime segment	Punct început	X / Y	Punct sfârșit	X / Y	Lungime segment
13	553.896,724 401.523,465	14	553.897,563 401.522,298	1.437	14	553.897,563 401.522,298	15	553.901,379 401.515,814	7.524	15	553.901,379 401.515,814	16	553.902,905 401.513,659	2.641
16	553.902,905 401.513,659	17	553.903,714 401.512,463	1.444	17	553.903,714 401.512,463	18	553.903,86 401.513,54	1.087	18	553.903,86 401.513,54	19	553.903,267 401.528,831	15.303
19	553.903,267 401.528,831	20	553.898,958 401.541,723	13.592	20	553.898,958 401.541,723	21	553.917,442 401.546,109	18.997	21	553.917,442 401.546,109	22	553.937,209 401.549,665	20.084
22	553.937,209 401.549,665	23	553.945,608 401.549,908	8.403	23	553.945,608 401.549,908	24	553.947,335 401.555,575	5.924	24	553.947,335 401.555,575	25	553.945,197 401.563,093	7.816
25	553.945,197 401.563,093	26	553.942,29 401.571,562	8.954	26	553.942,29 401.571,562	27	553.939,639 401.580,373	9.202	27	553.939,639 401.580,373	28	553.933,983 401.578,735	5.888
28	553.933,983 401.578,735	29	553.922,087 401.575,775	12.259	29	553.922,087 401.575,775	30	553.912,649 401.581,237	10.905	30	553.912,649 401.581,237	31	553.905,628 401.585,701	8.32
31	553.905,628 401.585,701	32	553.901,307 401.590,905	6.764	32	553.901,307 401.590,905	33	553.893,456 401.598,733	11.087	33	553.893,456 401.598,733	34	553.884,858 401.609,82	14.03
34	553.884,858 401.609,82	35	553.879,319 401.615,487	7.924	35	553.879,319 401.615,487	36	553.874,313 401.619,721	6.556	36	553.874,313 401.619,721	37	553.868,707 401.624,37	7.283
37	553.868,707 401.624,37	38	553.864,626 401.627,821	5.345	38	553.864,626 401.627,821	39	553.857,119 401.633,716	9.545	39	553.857,119 401.633,716	40	553.851,733 401.638,783	7.395
40	553.851,733 401.638,783	41	553.847,486 401.633,704	6.621	41	553.847,486 401.633,704	42	553.841,45 401.627,154	8.907	42	553.841,45 401.627,154	43	553.840,303 401.625,654	1.888
43	553.840,303 401.625,654	44	553.826,722 401.617,566	15.807	44	553.826,722 401.617,566	1	553.822,152 401.613,37	6.204					

\*\* Lungimile segmentelor sunt determinate în planul de proiecție Stereo 70 și sunt rotunjite la 1 milimetru.

\*\*\* Distanța dintre puncte este formată din segmente cumulate ce sunt mai mici decât valoarea 1 milimetru.



**DATE DESPRE IMOBILUL NR. 2879**

Oficiul de Cadastru și Publicitate Imobiliară PRAHOVA  
Biroul de Cadastru și Publicitate Imobiliară Câmpina

**A. Partea I. Descrierea imobilului**

TEREN Intravilan

Adresa: Loc. Draganeasa, Nr. 45, Jud. Prahova

Nr. Crt	Nr cadastral Nr. topografic	Suprafața* (mp)	Observații / Referințe
A1	21206	Din acte: 712 Masurata: 568	Sector cadastral:10 Teren imprejmuit;

**Construcții**

Crt	Nr cadastral Nr. topografic	Adresa	Observații / Referințe
A1.1	21206-C1	Loc. Draganeasa, Nr. 45, Jud. Prahova	Nr. niveluri:2; S. construita la sol:58 mp; LOCUINTA IN SUPRAFATA CONSTRUITA =58.00MP,BECI IN SUPRAFATA UTILA =9,91 MP

**B. Partea II. Proprietari și acte**

Inscrieri privitoare la dreptul de proprietate și alte drepturi reale		Referințe
<b>30826 / 09/10/2015</b>		
Act Notarial nr. 4163, din 08/10/2015 emis de POP MIHAELA CRISTINA;		
B1	Se infiinteaza cartea funciara 21206 a imobilului cu numarul cadastral 21206/Provita de Jos, rezultat din dezmembrarea imobilului cu numarul cadastral 21202 inscris in cartea funciara 21202;	A1, A1.1
Act Administrativ nr. C6930, din 18/08/2015 emis de OCPI PRAHOVA;		
B3	se noteaza din oficiu propunerea de dezmembrare a imobilului	A1, A1.1
<b>30830 / 09/10/2015</b>		
Act Notarial nr. 4165, din 08/10/2015 emis de POP MIHAELA CRISTINA;		
B4	Intabulare, drept de PROPRIETATE, dobandit prin Conventie, cota actuala 1/1 1) <b>DASCA FLORINA IULIA</b>	A1, A1.1

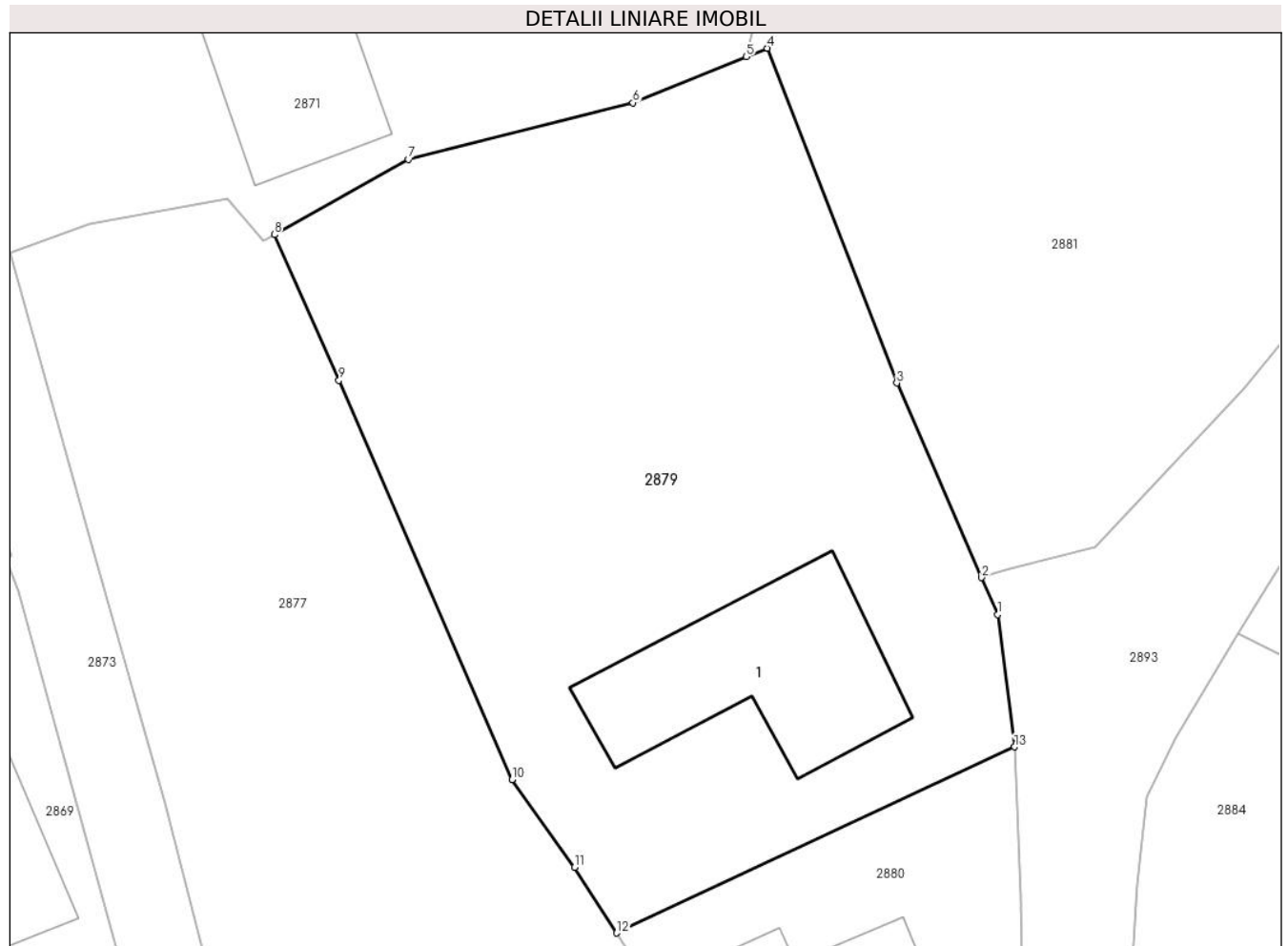
**C. Partea III. SARCINI**

Inscrieri privind dezmembramintele dreptului de proprietate, drepturi reale de garanție și sarcini		Referințe
<b>30830 / 09/10/2015</b>		
Act Notarial nr. 4165, din 08/10/2015 emis de POP MIHAELA CRISTINA;		
C1	Intabulare, drept de UZUFRACT VIAGER, dobandit prin Conventie, cota actuala 1/1, cota initiala 1/1 1) <b>STOIAN FLORINA MARIA</b>	A1, A1.1

**Teren**

Nr cadastral	Suprafața (mp)*	Observații / Referințe
21206	Din acte: 712 Masurata: 568	

\* Suprafața este determinată în planul de proiecție Stereo 70.



**Date referitoare la teren**

Crt	Categorie folosință	Intra vilan	Suprafața (mp)	Tarla	Parcelă	Nr. topo	Observații / Referințe
1	curți constructii	DA	203	74	4721,4722	-	
2	faneata	DA	365	74	4721,4722	-	

**Date referitoare la construcții**

Crt	Număr	Destinație construcție	Supraf. (mp)	Situație juridică	Observații / Referințe
A1.1	21206-C1	construcții de locuințe	58	Cu acte	Nr. niveluri:2; S. construita la sol:58 mp; LOCUINTA IN SUPRAFATA CONSTRUITA =58.00MP,BECI IN SUPRAFATA UTILA =9,91 MP

**Lungime Segmente**

1) Valorile lungimilor segmentelor sunt obținute din proiecție în plan.

Punct început	X / Y	Punct sfârșit	X / Y	Lungime segment (** (m)
1	553.895,541 400.790,512	2	553.894,927 400.791,926	1.541
2	553.894,927 400.791,926	3	553.891,682 400.799,373	8.123

Punct început	X / Y	Punct sfârșit	X / Y	Lungime segment (** (m)
3	553.891,682 400.799,373	4	553.886,731 400.812,18	13.731
4	553.886,731 400.812,18	5	553.885,922 400.811,852	0.873
5	553.885,922 400.811,852	6	553.881,591 400.810,095	4.674
6	553.881,591 400.810,095	7	553.872,99 400.807,926	8.87
7	553.872,99 400.807,926	8	553.867,866 400.805,05	5.876
8	553.867,866 400.805,05	9	553.870,336 400.799,476	6.097
9	553.870,336 400.799,476	10	553.876,955 400.784,193	16.655
10	553.876,955 400.784,193	11	553.879,357 400.780,843	4.122
11	553.879,357 400.780,843	12	553.880,966 400.778,327	2.986
12	553.880,966 400.778,327	13	553.896,192 400.785,443	16.807
13	553.896,192 400.785,443	1	553.895,541 400.790,512	5.111

\*\* Lungimile segmentelor sunt determinate în planul de proiecție Stereo 70 și sunt rotunjite la 1 milimetru.

\*\*\* Distanța dintre puncte este formată din segmente cumulate ce sunt mai mici decât valoarea 1 milimetru.



**DATE DESPRE IMOBILUL NR. 2880**

Oficiul de Cadastru și Publicitate Imobiliară PRAHOVA  
Biroul de Cadastru și Publicitate Imobiliară Câmpina

**A. Partea I. Descrierea imobilului**

TEREN Intravilan

Adresa: Loc. Draganeasa, Nr. 45, Jud. Prahova

Nr. Crt	Nr cadastral Nr. topografic	Suprafața* (mp)	Observații / Referințe
A1	21207	Din acte: 712 Masurata: 201	Sector cadastral:10 Teren imprejmuit;

**Construcții**

Crt	Nr cadastral Nr. topografic	Adresa	Observații / Referințe
A1.2	21207-C2	Loc. Draganeasa, Nr. 45, Jud. Prahova	Nr. niveluri:1; S. construita la sol:50 mp; LOCUINTA IN SUPRAFATA CONSTRUITA =50.00 MP

**B. Partea II. Proprietari și acte**

Inscrieri privitoare la dreptul de proprietate și alte drepturi reale		Referințe
<b>30826 / 09/10/2015</b>		
Act Notarial nr. 4163, din 08/10/2015 emis de POP MIHAELA CRISTINA;		
B1	Se infiinteaza cartea funciara 21207 a imobilului cu numarul cadastral 21207/Provita de Jos, rezultat din dezmembrarea imobilului cu numarul cadastral 21202 inscris in cartea funciara 21202;	A1, A1.2
Act Administrativ nr. C6930, din 18/08/2015 emis de OCPI PRAHOVA;		
B3	se noteaza din oficiu propunerea de dezmembrare a imobilului	A1, A1.2
<b>30832 / 09/10/2015</b>		
Act Notarial nr. 4166, din 08/10/2015 emis de POP MIHAELA CRISTINA;		
B4	Intabulare, drept de PROPRIETATE, dobandit prin Conventie, cota actuala 1/1 1) SITARU MIHAELA ANDREEA, ptr.nuda proprietate	A1, A1.2

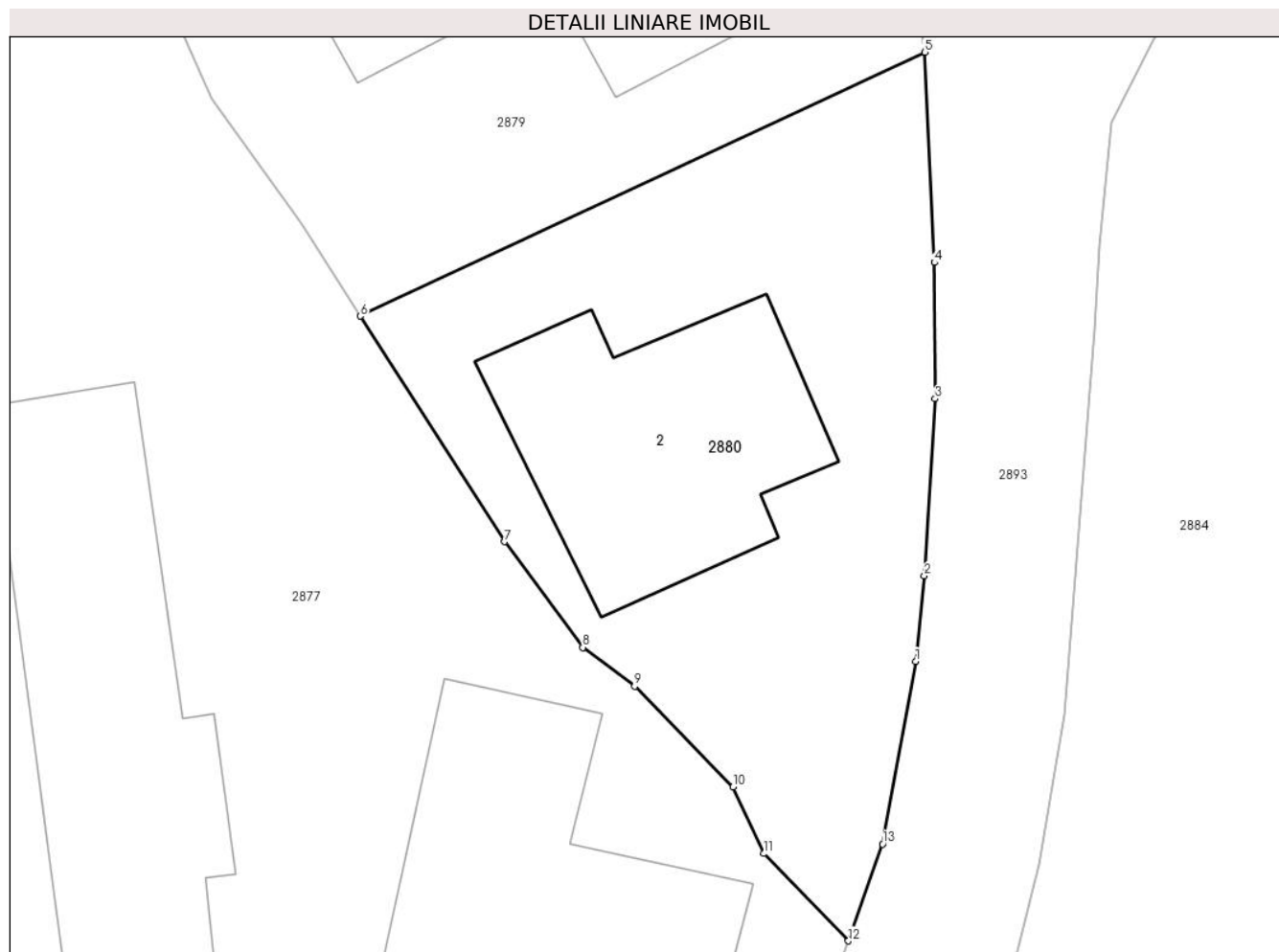
**C. Partea III. SARCINI**

Inscrieri privind dezmembramintele dreptului de proprietate, drepturi reale de garanție și sarcini		Referințe
<b>30832 / 09/10/2015</b>		
Act Notarial nr. 4166, din 08/10/2015 emis de POP MIHAELA CRISTINA;		
C1	Intabulare, drept de UZUFRACT VIAGER, dobandit prin Conventie, cota actuala 1/1, cota initiala 1/1 1) STOIAN FLORINA MARIA	A1, A1.2

### Teren

Nr cadastral	Suprafața (mp)*	Observații / Referințe
21207	Din acte: 712 Masurata: 201	

\* Suprafața este determinată în planul de proiecție Stereo 70.



### Date referitoare la teren

Crt	Categorie folosință	Intravilan	Suprafața (mp)	Tarla	Parcelă	Nr. topo	Observații / Referințe
1	curți constructii	DA	201	74	4721, 4722	-	

### Date referitoare la construcții

Crt	Număr	Destinație construcție	Supraf. (mp)	Situație juridică	Observații / Referințe
A1.2	21207-C2	construcții de locuințe	50	Cu acte	Nr. niveluri:1; S. construita la sol:50 mp; LOCUINTA IN SUPRAFATA CONSTRUITA =50.00 MP

### Lungime Segmente

1) Valorile lungimilor segmentelor sunt obținute din proiecție în plan.

Punct început	X / Y	Punct sfârșit	X / Y	Lungime segment (** (m)
1	553.895,947 400.769,017	2	553.896,179 400.771,321	2.315
2	553.896,179 400.771,321	3	553.896,467 400.776,099	4.787
3	553.896,467 400.776,099	4	553.896,45 400.779,771	3.671



Punct început	X / Y	Punct sfârșit	X / Y	Lungime segment (** (m)
4	553.896,45 400.779,771	5	553.896,192 400.785,443	5.678
5	553.896,192 400.785,443	6	553.880,966 400.778,327	16.807
6	553.880,966 400.778,327	7	553.884,859 400.772,242	7.224
7	553.884,859 400.772,242	8	553.886,965 400.769,389	3.546
8	553.886,965 400.769,389	9	553.888,365 400.768,342	1.748
9	553.888,365 400.768,342	10	553.891,022 400.765,63	3.797
10	553.891,022 400.765,63	11	553.891,846 400.763,828	1.981
11	553.891,846 400.763,828	12	553.894,129 400.761,474	3.279
12	553.894,129 400.761,474	13	553.895,049 400.764,085	2.769
13	553.895,049 400.764,085	1	553.895,947 400.769,017	5.013

\*\* Lungimile segmentelor sunt determinate în planul de proiecție Stereo 70 și sunt rotunjite la 1 milimetru.

\*\*\* Distanța dintre puncte este formată din segmente cumulate ce sunt mai mici decât valoarea 1 milimetru.



**DATE DESPRE IMOBILUL NR. 2881**

Oficiul de Cadastru și Publicitate Imobiliară PRAHOVA  
Biroul de Cadastru și Publicitate Imobiliară Câmpina

**A. Partea I. Descrierea imobilului**

TEREN Intravilan

Adresa: Loc. Draganeasa, Jud. Prahova

Nr. Crt	Nr cadastral Nr. topografic	Suprafața* (mp)	Observații / Referințe
A1		1.287	Sector cadastral:10 Teren imprejmuit;

**B. Partea II. Proprietari și acte**

Inscrieri privitoare la dreptul de proprietate și alte drepturi reale		Referințe
/		
Act Normativ nr. 7, din 13/03/1996 emis de Parlamentul României (lege);		
B1	Inscrierea provizorie, drept de PROPRIETATE, dobandit prin Lege, cota actuala 1/1 1) NEIDENTIFICAT NEIDENTIFICAT	A1
Act Normativ nr. 7, din 13/03/1996 emis de Parlamentul României, (art.13); (lege);		
B2	Se noteaza mentiunea de proprietar neidentificat.	A1

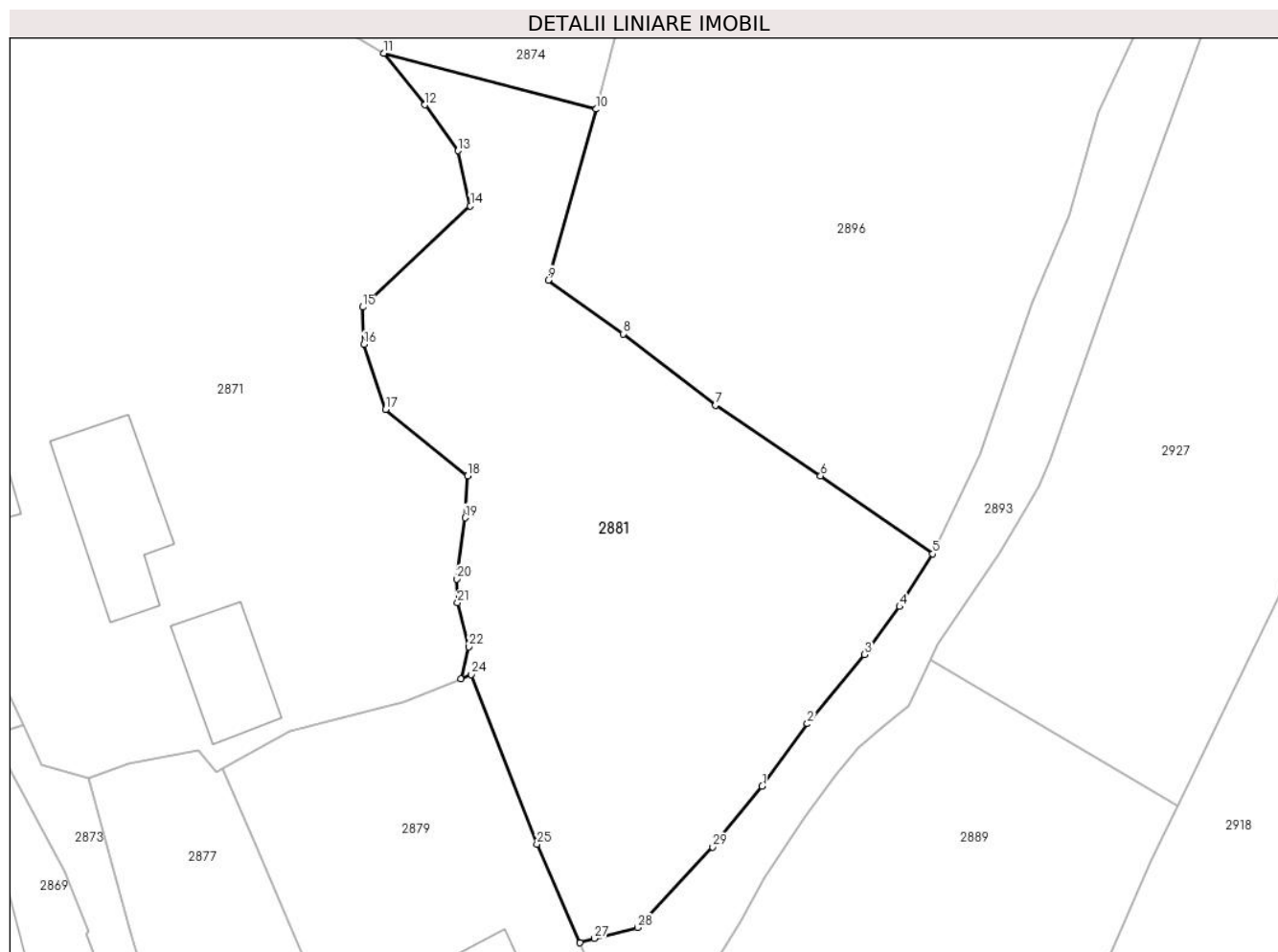
**C. Partea III. SARCINI .**

Inscrieri privind dezmembramintele dreptului de proprietate, drepturi reale de garanție și sarcini	Referințe
NU SUNT	

**Teren**

Nr cadastral	Suprafața (mp)*	Observații / Referințe
	1.287	

\* Suprafața este determinată în planul de proiecție Stereo 70.



**Date referitoare la teren**

Crt	Categorie folosință	Intravilan	Suprafața (mp)	Tarla	Parcelă	Nr. topo	Observații / Referințe
1	curți constructii	DA	1.287	74	4722, 4723	-	

**Lungime Segmente**

1) Valorile lungimilor segmentelor sunt obținute din proiecție în plan.

Punct început	X / Y	Punct sfârșit	X / Y	Lungime segment (** (m)
1	553.908,71 400.803,749	2	553.912,121 400.808,471	5.825
3	553.916,456 400.813,685	4	553.919,094 400.817,316	4.488
5	553.921,6 400.821,299	6	553.913,122 400.827,19	10.324
7	553.905,188 400.832,526	8	553.898,201 400.837,927	8.832
9	553.892,532 400.841,985	10	553.896,163 400.854,896	13.412

Punct început	X / Y	Punct sfârșit	X / Y	Lungime segment (** (m)
2	553.912,121 400.808,471	3	553.916,456 400.813,685	6.781
4	553.919,094 400.817,316	5	553.921,6 400.821,299	4.705
6	553.913,122 400.827,19	7	553.905,188 400.832,526	9.561
8	553.898,201 400.837,927	9	553.892,532 400.841,985	6.972
10	553.896,163 400.854,896	11	553.880,117 400.859,122	16.593

Punct început	X / Y	Punct sfârșit	X / Y	Lungime segment (** (m)
11	553.880,117 400.859,122	12	553.883,203 400.855,217	4.977
13	553.885,721 400.851,75	14	553.886,644 400.847,592	4.259
15	553.878,5 400.839,946	16	553.878,609 400.837,125	2.823
17	553.880,242 400.832,219	18	553.886,429 400.827,189	7.974
19	553.886,253 400.824,031	20	553.885,624 400.819,407	4.666
21	553.885,671 400.817,611	22	553.886,534 400.814,294	3.428
23	553.885,922 400.811,852	24	553.886,731 400.812,18	0.873
25	553.891,682 400.799,373	26	553.894,927 400.791,926	8.123
27	553.896,021 400.792,255	28	553.899,276 400.793,086	3.359
29	553.904,973 400.799,16	1	553.908,71 400.803,749	5.918

Punct început	X / Y	Punct sfârșit	X / Y	Lungime segment (** (m)
12	553.883,203 400.855,217	13	553.885,721 400.851,75	4.284
14	553.886,644 400.847,592	15	553.878,5 400.839,946	11.172
16	553.878,609 400.837,125	17	553.880,242 400.832,219	5.17
18	553.886,429 400.827,189	19	553.886,253 400.824,031	3.163
20	553.885,624 400.819,407	21	553.885,671 400.817,611	1.797
22	553.886,534 400.814,294	23	553.885,922 400.811,852	2.517
24	553.886,731 400.812,18	25	553.891,682 400.799,373	13.731
26	553.894,927 400.791,926	27	553.896,021 400.792,255	1.142
28	553.899,276 400.793,086	29	553.904,973 400.799,16	8.327

\*\* Lungimile segmentelor sunt determinate în planul de proiecție Stereo 70 și sunt rotunjite la 1 milimetru.

\*\*\* Distanța dintre puncte este formată din segmente cumulate ce sunt mai mici decât valoarea 1 milimetru.



**DATE DESPRE IMOBILUL NR. 2882**

Oficiul de Cadastru și Publicitate Imobiliară PRAHOVA  
Biroul de Cadastru și Publicitate Imobiliară Câmpina

**A. Partea I. Descrierea imobilului**

TEREN Intravilan

Adresa: Loc. Piatra, Jud. Prahova

Nr. Crt	Nr cadastral Nr. topografic	Suprafața* (mp)	Observații / Referințe
A1		Din acte: 3.250 Masurata: 2.899	Sector cadastral:10 Teren imprejmuit;

**Construcții**

Crt	Nr cadastral Nr. topografic	Adresa	Observații / Referințe
A1.1		Loc. Piatra, Jud. Prahova	Nr. niveluri:2; S. construita la sol:85 mp; Locuinta (Beci+P).
A1.2		Loc. Piatra, Jud. Prahova	Nr. niveluri:1; S. construita la sol:31 mp; Locuinta (P)
A1.3		Loc. Piatra, Jud. Prahova	Nr. niveluri:1; S. construita la sol:24 mp; Anexa (P).
A1.4		Loc. Piatra, Jud. Prahova	Nr. niveluri:1; S. construita la sol:9 mp; Anexa (P).

**B. Partea II. Proprietari și acte**

Inscrieri privitoare la dreptul de proprietate și alte drepturi reale		Referințe
/		
Act Notarial nr. 4445, din 05/11/1997 emis de NP Savulescu Vasile (contract de vanzare-cumparare, Sentinta civila nr. 1111/06.03.2008);		
B1	Intabulare, drept de PROPRIETATE, dobandit prin Conventie, cota actuala 1/1 1) CANTACUZU FLORIN-CONSTANTIN	A1, A1.1, A1.2, A1.3, A1.4

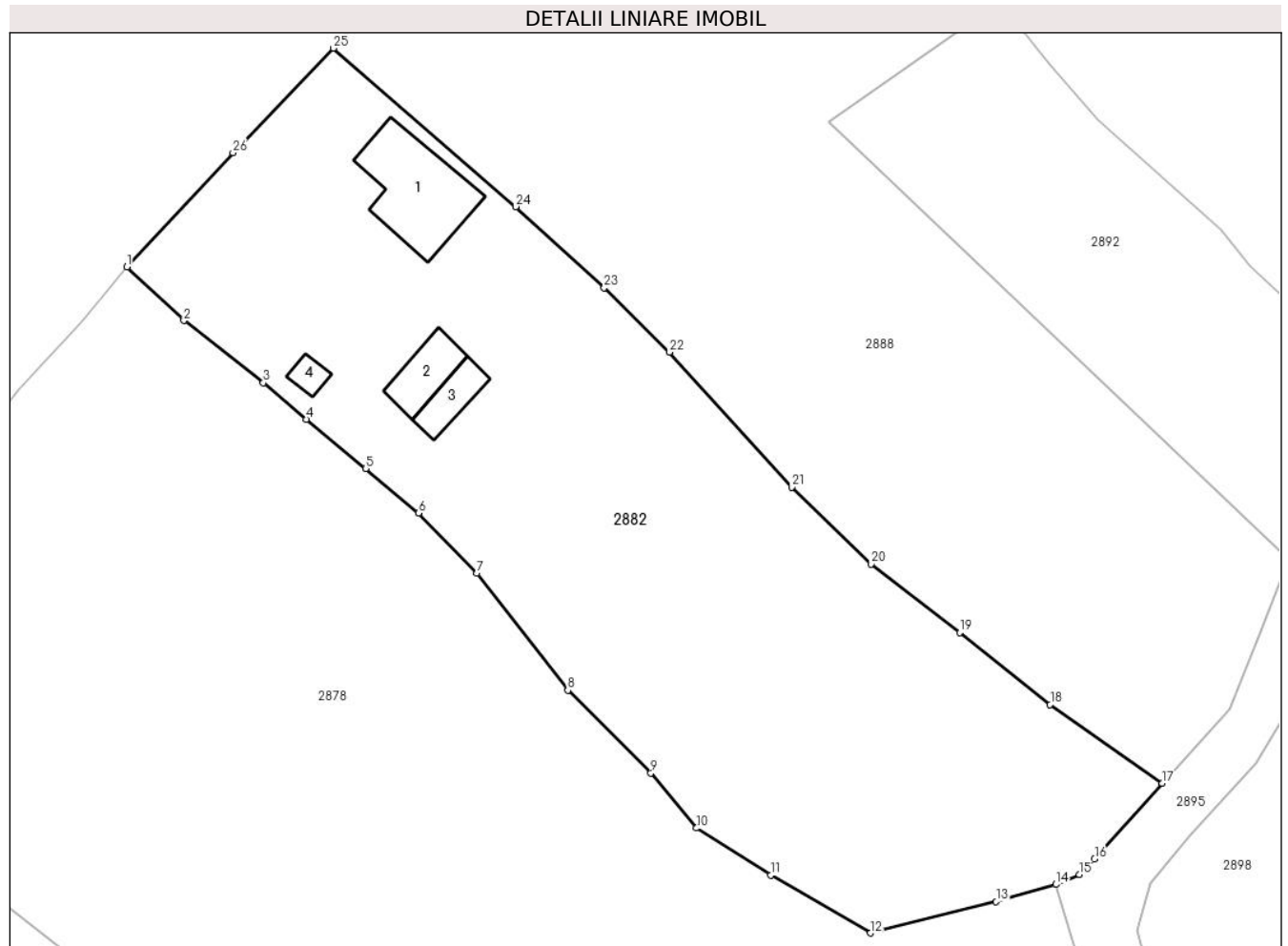
**C. Partea III. SARCINI .**

Inscrieri privind dezmembramintele dreptului de proprietate, drepturi reale de garanție și sarcini	Referințe
NU SUNT	

**Teren**

Nr cadastral	Suprafața (mp)*	Observații / Referințe
	Din acte: 3.250 Masurata: 2.899	

\* Suprafața este determinată în planul de proiecție Stereo 70.



**Date referitoare la teren**

Crt	Categorie folosință	Intra vilan	Suprafața (mp)	Tarla	Parcelă	Nr. topo	Observații / Referințe
1	curți constructii	DA	900	60	4127	-	
2	faneata	DA	1.999	60	4125, 4126, 4128, 4129	-	

**Date referitoare la construcții**

Crt	Număr	Destinație construcție	Supraf. (mp)	Situație juridică	Observații / Referințe
A1.1		construcții de locuințe	85	Cu acte	Nr. niveluri:2; S. construita la sol:85 mp; Locuinta (Beci+P).
A1.2		construcții de locuințe	31	Cu acte	Nr. niveluri:1; S. construita la sol:31 mp; Locuinta (P)
A1.3		construcții anexa	24	Cu acte	Nr. niveluri:1; S. construita la sol:24 mp; Anexa (P).
A1.4		construcții anexa	9	Cu acte	Nr. niveluri:1; S. construita la sol:9 mp; Anexa (P).



## Lungime Segmente

1) Valorile lungimilor segmentelor sunt obținute din proiecție în plan.

Punct început	X / Y	Punct sfârșit	X / Y	Lungime segment (** (m)
1	553.851,733 401.638,783	2	553.857,119 401.633,716	7.395
3	553.864,626 401.627,821	4	553.868,707 401.624,37	5.345
5	553.874,313 401.619,721	6	553.879,319 401.615,487	6.556
7	553.884,858 401.609,82	8	553.893,456 401.598,733	14.03
9	553.901,307 401.590,905	10	553.905,628 401.585,701	6.764
11	553.912,649 401.581,237	12	553.922,087 401.575,775	10.905
13	553.933,983 401.578,735	14	553.939,639 401.580,373	5.888
15	553.941,856 401.581,291	16	553.943,294 401.582,776	2.067
17	553.949,683 401.589,942	18	553.939,095 401.597,402	12.952
19	553.930,527 401.604,192	20	553.922,171 401.610,678	10.578
21	553.914,628 401.617,939	22	553.903,089 401.630,736	17.231
23	553.896,895 401.636,809	24	553.888,519 401.644,489	11.364
25	553.871,276 401.659,478	26	553.861,771 401.649,6	13.708

Punct început	X / Y	Punct sfârșit	X / Y	Lungime segment (** (m)
2	553.857,119 401.633,716	3	553.864,626 401.627,821	9.545
4	553.868,707 401.624,37	5	553.874,313 401.619,721	7.283
6	553.879,319 401.615,487	7	553.884,858 401.609,82	7.924
8	553.893,456 401.598,733	9	553.901,307 401.590,905	11.087
10	553.905,628 401.585,701	11	553.912,649 401.581,237	8.32
12	553.922,087 401.575,775	13	553.933,983 401.578,735	12.259
14	553.939,639 401.580,373	15	553.941,856 401.581,291	2.399
16	553.943,294 401.582,776	17	553.949,683 401.589,942	9.601
18	553.939,095 401.597,402	19	553.930,527 401.604,192	10.932
20	553.922,171 401.610,678	21	553.914,628 401.617,939	10.47
22	553.903,089 401.630,736	23	553.896,895 401.636,809	8.675
24	553.888,519 401.644,489	25	553.871,276 401.659,478	22.847
26	553.861,771 401.649,6	1	553.851,733 401.638,783	14.757

\*\* Lungimile segmentelor sunt determinate în planul de proiecție Stereo 70 și sunt rotunjite la 1 milimetru.

\*\*\* Distanța dintre puncte este formată din segmente cumulate ce sunt mai mici decât valoarea 1 milimetru.



**DATE DESPRE IMOBILUL NR. 2883**

Oficiul de Cadastru și Publicitate Imobiliară PRAHOVA  
Biroul de Cadastru și Publicitate Imobiliară Câmpina

**A. Partea I. Descrierea imobilului**

TEREN Intravilan

Nr. CF vechi:1365

Nr. cadastral vechi:10356

Adresa: Loc. Piatra, Jud. Prahova

Nr. Crt	Nr cadastral Nr. topografic	Suprafața* (mp)	Observații / Referințe
A1	20472	1.751	Sector cadastral:10 Teren imprejmuit;

**B. Partea II. Proprietari și acte**

Inscrieri privitoare la dreptul de proprietate și alte drepturi reale		Referințe
<b>18719 / 18/11/2010</b>		
Act Notarial nr. 156, din 17/11/2010 emis de NP ROXANA ANDREEA MUSAT;		
B3	Intabulare, drept de PROPRIETATEmostenire, dobandit prin Succesiune, cota actuala 6/16 1) STOIAN ELENA LORENA 2) TUDOR GHEORGHE VALENTIN	A1
<b>8037 / 20/05/2013</b>		
Act Notarial nr. 65, din 26/04/2013 emis de POP MIHAELA CRISTINA;		
B4	Intabulare, drept de PROPRIETATE, dobandit prin Succesiune, cota actuala 5/16 1) STOIAN ELENA-LORENA	A1
B5	Intabulare, drept de PROPRIETATE, dobandit prin Succesiune, cota actuala 5/16 1) TUDOR GHEORGHE-VALENTIN	A1

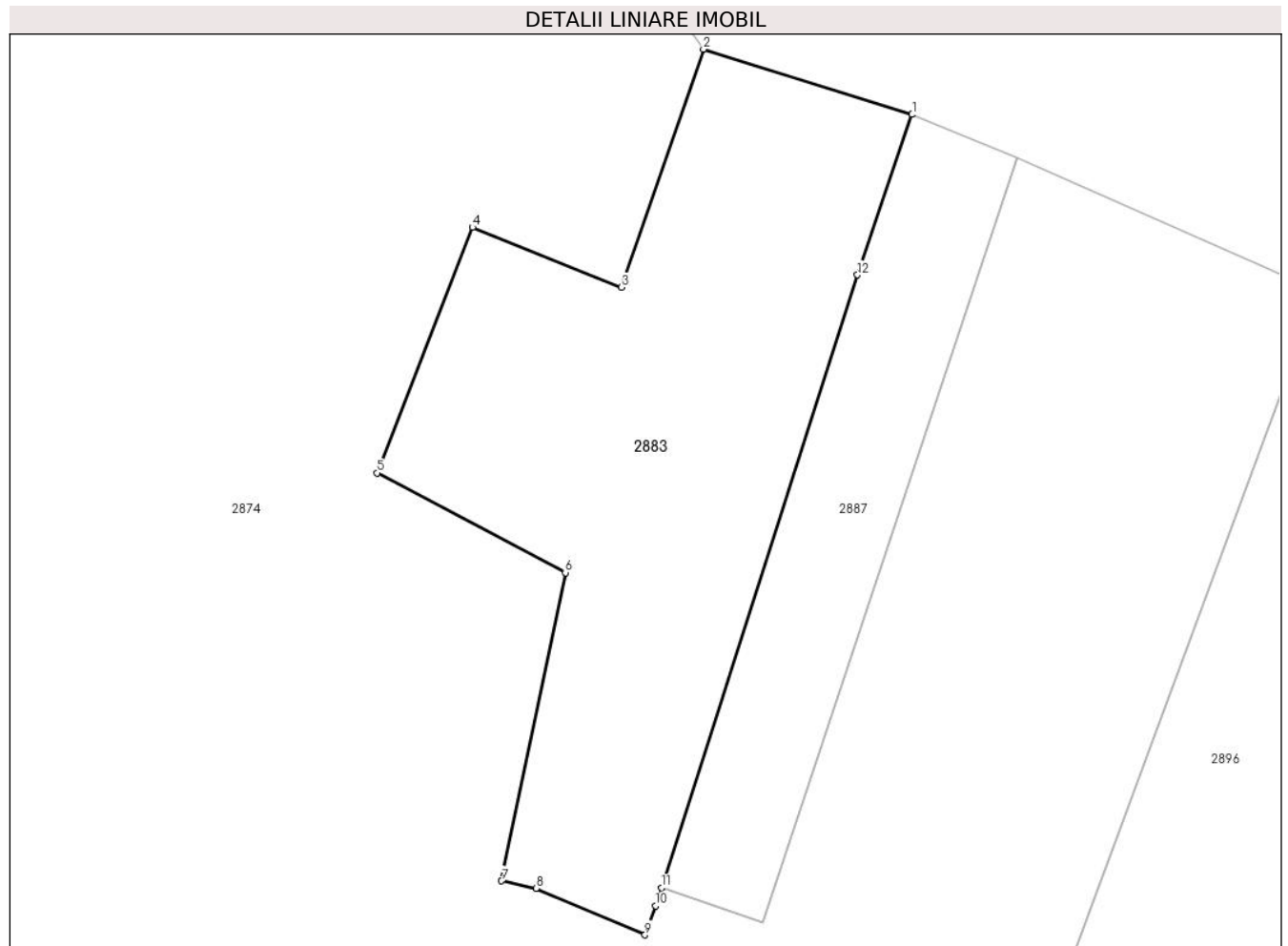
**C. Partea III. SARCINI .**

Inscrieri privind dezmembramintele dreptului de proprietate, drepturi reale de garanție și sarcini	Referințe
NU SUNT	

**Teren**

Nr cadastral	Suprafața (mp)*	Observații / Referințe
20472	1.751	

\* Suprafața este determinată în planul de proiecție Stereo 70.



**Date referitoare la teren**

Crt	Categorie folosință	Intravilan	Suprafața (mp)	Tarla	Parcelă	Nr. topo	Observații / Referințe
1	faneata	DA	1.751	59	4035	-	

**Lungime Segmente**

1) Valorile lungimilor segmentelor sunt obținute din proiecție în plan.

Punct început	X / Y	Punct sfârșit	X / Y	Lungime segment (** (m)
1	553.923,344 401.120,768	2	553.904,684 401.126,607	19.552
2	553.904,684 401.126,607	3	553.897,324 401.105,341	22.504
3	553.897,324 401.105,341	4	553.884,007 401.110,685	14.349
4	553.884,007 401.110,685	5	553.875,457 401.088,738	23.554
5	553.875,457 401.088,738	6	553.892,312 401.079,813	19.072

Punct început	X / Y	Punct sfârșit	X / Y	Lungime segment (** (m)
6	553.892,312 401.079,813	7	553.886,602 401.052,265	28.134
7	553.886,602 401.052,265	8	553.889,69 401.051,604	3.158
8	553.889,69 401.051,604	9	553.899,447 401.047,445	10.606
9	553.899,447 401.047,445	10	553.900,387 401.050,043	2.763
10	553.900,387 401.050,043	11	553.900,906 401.051,661	1.699
11	553.900,906 401.051,661	12	553.918,463 401.106,429	57.513
12	553.918,463 401.106,429	1	553.923,344 401.120,768	15.147

\*\* Lungimile segmentelor sunt determinate în planul de proiecție Stereo 70 și sunt rotunjite la 1 milimetru.

\*\*\* Distanța dintre puncte este formată din segmente cumulate ce sunt mai mici decât valoarea 1 milimetru.



**DATE DESPRE IMOBILUL NR. 2884**

Oficiul de Cadastru și Publicitate Imobiliară PRAHOVA  
Biroul de Cadastru și Publicitate Imobiliară Câmpina

**A. Partea I. Descrierea imobilului**

TEREN Intravilan

Nr. CF vechi:141  
Nr. cadastral vechi:181

Adresa: Loc. Draganeasa, Jud. Prahova

Nr. Crt	Nr cadastral Nr. topografic	Suprafața* (mp)	Observații / Referințe
A1	20984	Din acte: 1.715 Masurata: 1.741	Sector cadastral:10 Teren imprejmuit; pct"Mosia"

**Construcții**

Crt	Nr cadastral Nr. topografic	Adresa	Observații / Referințe
A1.1	20984-C1	Loc. Draganeasa, Jud. Prahova	Nr. niveluri:2; S. construita la sol:137 mp; C1-locuinta (P+M)-Sc=137 mp ;Su=118,06 mp
A1.2	20984-C2	Loc. Draganeasa, Jud. Prahova	Nr. niveluri:1; S. construita la sol:54 mp; C2-anexa-Sc=54 mp ;Su=47,66 mp
A1.3	20984-C3	Loc. Draganeasa, Jud. Prahova	Nr. niveluri:1; S. construita la sol:110 mp; C3-anexa-Sc=110mp ;Su=99,36 mp

**B. Partea II. Proprietari și acte**

Inscrieri privitoare la dreptul de proprietate și alte drepturi reale		Referințe
<b>941 / 15/03/2002</b>		
Act Notarial nr. 992, din 14/03/2002 emis de NP Pop Mihai;		
B1	Intabulare, drept de PROPRIETATEcumparare ca bun comun, dobandit prin Conventie, cota actuala 1/1 1) <b>BRETAN MARIA</b> , casatorita <i>OBSERVATII: (provenita din conversia CF 141)</i>	A1, A1.1, A1.2, A1.3

**C. Partea III. SARCINI .**

Inscrieri privind dezmembramintele dreptului de proprietate, drepturi reale de garanție și sarcini	Referințe
NU SUNT	

**Teren**

Nr cadastral	Suprafața (mp)*	Observații / Referințe
20984	Din acte: 1.715 Masurata: 1.741	pct"Mosia"

\* Suprafața este determinată în planul de proiecție Stereo 70.



**Date referitoare la teren**

Crt	Categorie folosință	Intravilan	Suprafața (mp)	Tarla	Parcelă	Nr. topo	Observații / Referințe
1	curți constructii	DA	1.741	-	-	-	

**Date referitoare la construcții**

Crt	Număr	Destinație construcție	Supraf. (mp)	Situație juridică	Observații / Referințe
A1.1	20984-C1	construcții de locuințe	137	Cu acte	Nr. niveluri:2; S. construita la sol:137 mp; C1-locuinta (P+M)-Sc=137 mp ;Su=118,06 mp
A1.2	20984-C2	construcții anexa	54	Cu acte	Nr. niveluri:1; S. construita la sol:54 mp; C2-anexa-Sc=54 mp ;Su=47,66 mp
A1.3	20984-C3	construcții anexa	110	Cu acte	Nr. niveluri:1; S. construita la sol:110 mp; C3-anexa-Sc=110mp ;Su=99,36 mp

**Lungime Segmente**

1) Valorile lungimilor segmentelor sunt obținute din proiecție în plan.

Punct început	X / Y	Punct sfârșit	X / Y	Lungime segment (** (m)
1	553.890,426 400.716,605	2	553.900,913 400.711,393	11.711

Punct început	X / Y	Punct sfârșit	X / Y	Lungime segment (** (m)
2	553.900,913 400.711,393	3	553.905,514 400.709,076	5.151



Punct început	X / Y	Punct sfârșit	X / Y	Lungime segment (** (m)
3	553.905,514 400.709,076	4	553.918,2 400.755,594	48.217
5	553.921,247 400.764,024	6	553.929,214 400.777,704	15.831
7	553.904,752 400.789,771	8	553.902,358 400.785,798	4.638
9	553.901,238 400.783,557	10	553.900,899 400.780,185	3.39
11	553.900,758 400.777,951	12	553.900,293 400.771,742	6.226
13	553.899,949 400.767,555	14	553.899,263 400.763,548	4.065
15	553.897,786 400.757,632	16	553.897,195 400.755,69	2.03
17	553.895,438 400.752,05	18	553.893,768 400.748,491	3.931
19	553.891,928 400.744,938	20	553.889,961 400.741,446	4.007
21	553.887,871 400.738,056	22	553.885,571 400.734,785	3.999
23	553.884,422 400.733,106	24	553.882,694 400.729,55	3.953
25	553.881,592 400.725,681	26	553.881,222 400.723,74	1.976
27	553.882,109 400.721,899	28	553.883,295 400.720,321	1.974
29	553.885,024 400.719,236	1	553.890,426 400.716,605	6.009

Punct început	X / Y	Punct sfârșit	X / Y	Lungime segment (** (m)
4	553.918,2 400.755,594	5	553.921,247 400.764,024	8.964
6	553.929,214 400.777,704	7	553.904,752 400.789,771	27.276
8	553.902,358 400.785,798	9	553.901,238 400.783,557	2.505
10	553.900,899 400.780,185	11	553.900,758 400.777,951	2.238
12	553.900,293 400.771,742	13	553.899,949 400.767,555	4.201
14	553.899,263 400.763,548	15	553.897,786 400.757,632	6.098
16	553.897,195 400.755,69	17	553.895,438 400.752,05	4.042
18	553.893,768 400.748,491	19	553.891,928 400.744,938	4.002
20	553.889,961 400.741,446	21	553.887,871 400.738,056	3.983
22	553.885,571 400.734,785	23	553.884,422 400.733,106	2.034
24	553.882,694 400.729,55	25	553.881,592 400.725,681	4.023
26	553.881,222 400.723,74	27	553.882,109 400.721,899	2.044
28	553.883,295 400.720,321	29	553.885,024 400.719,236	2.041

\*\* Lungimile segmentelor sunt determinate în planul de proiecție Stereo 70 și sunt rotunjite la 1 milimetru.

\*\*\* Distanța dintre puncte este formată din segmente cumulate ce sunt mai mici decât valoarea 1 milimetru.



**DATE DESPRE IMOBILUL NR. 2885**

Oficiul de Cadastru și Publicitate Imobiliară PRAHOVA  
Biroul de Cadastru și Publicitate Imobiliară Câmpina

**A. Partea I. Descrierea imobilului**

TEREN Extravilan

Adresa: Jud. Prahova

Nr. Crt	Nr cadastral Nr. topografic	Suprafața* (mp)	Observații / Referințe
A1		992	Sector cadastral:10 Teren imprejmuit;

**B. Partea II. Proprietari și acte**

Inscrieri privitoare la dreptul de proprietate și alte drepturi reale		Referințe
/		
Act Normativ nr. 7, din 13/03/1996 emis de Parlamentul României (lege);		
B1	Inscrierea posesiei, drept de PROPRIETATE, dobandit prin Lege, cota actuala 1/1 1) NEIDENTIFICAT NEIDENTIFICAT	A1
Act Normativ nr. 7, din 13/03/1996 emis de Parlamentul României, (art.13); (lege);		
B2	Se noteaza mentiunea de proprietar neidentificat.	A1

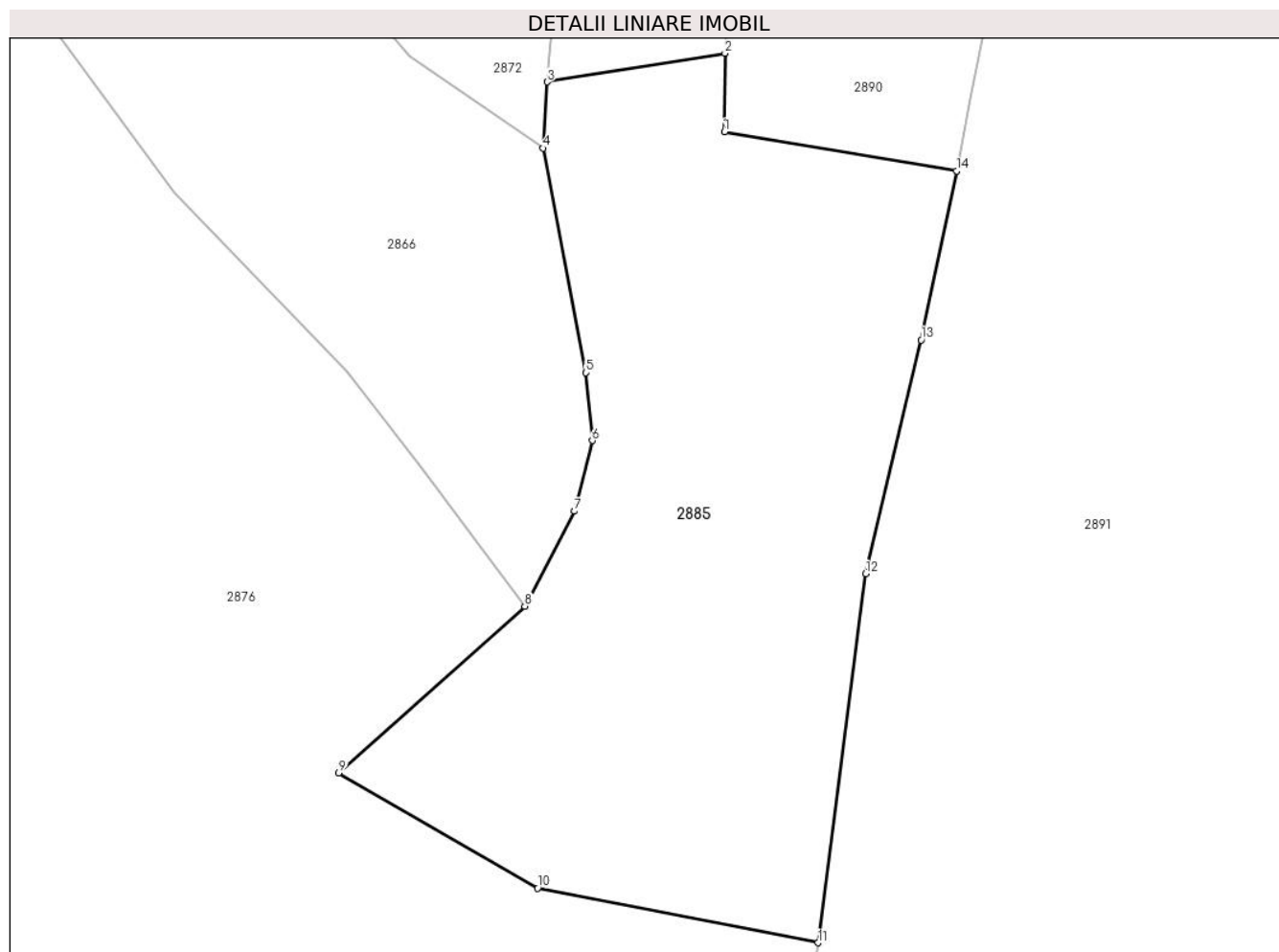
**C. Partea III. SARCINI .**

Inscrieri privind dezmembramintele dreptului de proprietate, drepturi reale de garanție și sarcini	Referințe
NU SUNT	

**Teren**

Nr cadastral	Suprafața (mp)*	Observații / Referințe
	992	

\* Suprafața este determinată în planul de proiecție Stereo 70.



**Date referitoare la teren**

Crt	Categorie folosință	Intravilan	Suprafața (mp)	Tarla	Parcelă	Nr. topo	Observații / Referințe
2	faneata	NU	992	60	4114	-	

**Lungime Segmente**

1) Valorile lungimilor segmentelor sunt obținute din proiecție în plan.

Punct început	X / Y	Punct sfârșit	X / Y	Lungime segment (** (m)
1	553.910,837 401.475,358	2	553.910,874 401.479,921	4.563
2	553.910,874 401.479,921	3	553.900,54 401.478,25	10.468
3	553.900,54 401.478,25	4	553.900,313 401.474,402	3.855
4	553.900,313 401.474,402	5	553.902,798 401.461,357	13.28
5	553.902,798 401.461,357	6	553.903,158 401.457,419	3.954

Punct început	X / Y	Punct sfârșit	X / Y	Lungime segment (** (m)
6	553.903,158 401.457,419	7	553.902,131 401.453,311	4.234
7	553.902,131 401.453,311	8	553.899,24 401.447,794	6.229
8	553.899,24 401.447,794	9	553.888,421 401.438,122	14.512
9	553.888,421 401.438,122	10	553.899,989 401.431,421	13.369
10	553.899,989 401.431,421	11	553.916,284 401.428,244	16.602
11	553.916,284 401.428,244	12	553.919,046 401.449,68	21.613
12	553.919,046 401.449,68	13	553.922,271 401.463,263	13.961
13	553.922,271 401.463,263	14	553.924,338 401.473,084	10.036
14	553.924,338 401.473,084	1	553.910,837 401.475,358	13.691

\*\* Lungimile segmentelor sunt determinate în planul de proiecție Stereo 70 și sunt rotunjite la 1 milimetru.

\*\*\* Distanța dintre puncte este formată din segmente cumulate ce sunt mai mici decât valoarea 1 milimetru.



**DATE DESPRE IMOBILUL NR. 2886**

Oficiul de Cadastru și Publicitate Imobiliară PRAHOVA  
Biroul de Cadastru și Publicitate Imobiliară Câmpina

**A. Partea I. Descrierea imobilului**

TEREN Necunoscut

Nr. CF vechi:1367  
Nr. cadastral vechi:10359

Adresa: Loc. Piatra, Jud. Prahova

Nr. Crt	Nr cadastral Nr. topografic	Suprafața* (mp)	Observații / Referințe
A1	20476	Din acte: 1.115 Masurata: 1.112	Sector cadastral:10 Teren imprejmuit;

**Construcții**

Crt	Nr cadastral Nr. topografic	Adresa	Observații / Referințe
A1.1	20476-C1	Loc. Piatra, Jud. Prahova	Nr. niveluri:1; S. construita la sol:47 mp; LOCUINTA

**B. Partea II. Proprietari și acte**

Inscrieri privitoare la dreptul de proprietate și alte drepturi reale		Referințe
<b>12929 / 10/08/2009</b>		
Act Notarial nr. 1859, din 07/08/2009 emis de NP POP MIHAELA CRISTINA;		
B1	Intabulare, drept de PROPRIETATE cumparare ca bun comun, dobandit prin Construire, cota actuala 1/1 1) SECAREANU MIHAI LAURENTIU 2) SECAREANU ELENA GABRIELA <i>OBSERVATII: 1000 lei</i>	A1, A1.1
<b>4042 / 22/03/2011</b>		
Act Notarial nr. INCHEIERE DE RECTIFICARE 1470, din 21/03/2011 emis de NP POP MIHAELA CRISTINA;		
B2	se noteaza incheierea de rectificare nr 1470/21.03.2011 la c.v.c aut nr 1859/2009 NP Pop Mihaela Cristina	A1, A1.1

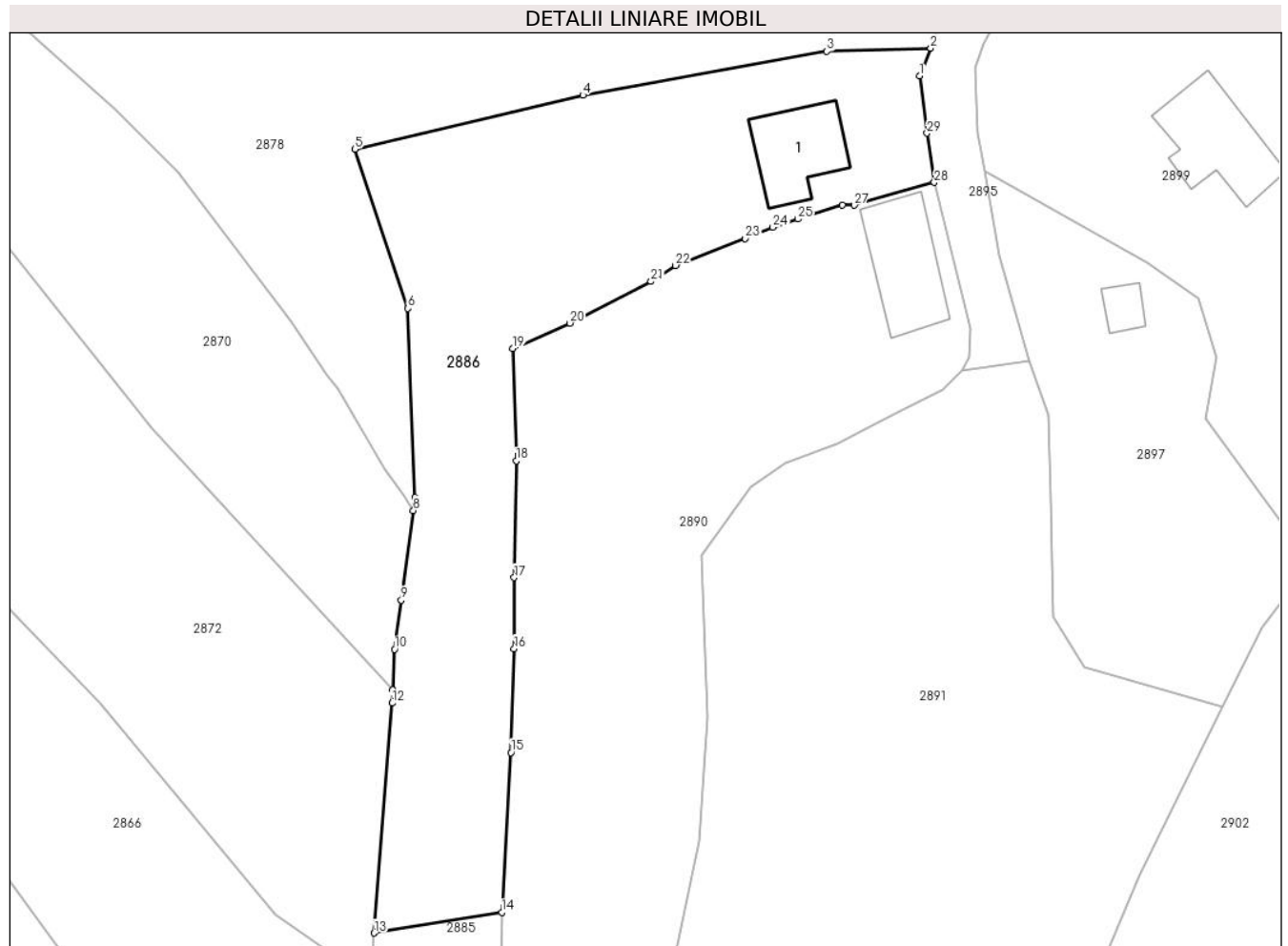
**C. Partea III. SARCINI**

Inscrieri privind dezmembramintele dreptului de proprietate, drepturi reale de garanție și sarcini		Referințe
<b>12929 / 10/08/2009</b>		
Act Notarial nr. 1859, din 07/08/2009 emis de NP POP MIHAELA CRISTINA;		
C1	Intabulare, drept de UZUFRACT, dobandit prin Conventie, cota actuala 1/1, cota initiala 1/1 1) BREBEANU SALOMIA	A1

**Teren**

Nr cadastral	Suprafața (mp)*	Observații / Referințe
20476	Din acte: 1.115 Masurata: 1.112	

\* Suprafața este determinată în planul de proiecție Stereo 70.



**Date referitoare la teren**

Crt	Categorie folosință	Intra vilan	Suprafața (mp)	Tarla	Parcelă	Nr. topo	Observații / Referințe
1	curți constructii	DA	171	60	4136, 4137, 4138	-	
2	drum	DA	42	60	4136, 4137, 4138	-	
3	arabil	DA	473	60	4136, 4137, 4138	-	
4	faneata	DA	45	60	4136, 4137, 4138	-	
5	faneata	NU	381	60	4136, 4137, 4138	-	

**Date referitoare la construcții**

Crt	Număr	Destinație construcție	Supraf. (mp)	Situație juridică	Observații / Referințe
A1.1	20476-C1	construcții de locuințe	47	Cu acte	Nr. niveluri:1; S. construita la sol:47 mp; LOCUINTA



## Lungime Segmente

1) Valorile lungimilor segmentelor sunt obținute din proiecție în plan.

Punct început	X / Y	Punct sfârșit	X / Y	Lungime segment (** (m)
1	553.944,708 401.547,654	2	553.945,608 401.549,908	2.427
3	553.937,209 401.549,665	4	553.917,442 401.546,109	20.084
5	553.898,958 401.541,723	6	553.903,267 401.528,831	13.592
7	553.903,86 401.513,54	8	553.903,714 401.512,463	1.087
9	553.902,729 401.505,205	10	553.902,19 401.501,23	4.011
11	553.902,031 401.497,933	12	553.901,98 401.496,87	1.064
13	553.900,54 401.478,25	14	553.910,874 401.479,921	10.468
15	553.911,603 401.492,872	16	553.911,869 401.501,281	8.413
17	553.911,871 401.507,041	18	553.912,04 401.516,487	9.448
19	553.911,778 401.525,6	20	553.916,377 401.527,647	5.034
21	553.922,963 401.531,01	22	553.924,949 401.532,309	2.373
23	553.930,601 401.534,491	24	553.932,834 401.535,406	2.413
25	553.934,842 401.536,068	26	553.938,463 401.537,223	3.801
27	553.939,419 401.537,19	28	553.945,908 401.539,044	6.749
29	553.945,331 401.543,032	1	553.944,708 401.547,654	4.663

Punct început	X / Y	Punct sfârșit	X / Y	Lungime segment (** (m)
2	553.945,608 401.549,908	3	553.937,209 401.549,665	8.403
4	553.917,442 401.546,109	5	553.898,958 401.541,723	18.997
6	553.903,267 401.528,831	7	553.903,86 401.513,54	15.303
8	553.903,714 401.512,463	9	553.902,729 401.505,205	7.325
10	553.902,19 401.501,23	11	553.902,031 401.497,933	3.301
12	553.901,98 401.496,87	13	553.900,54 401.478,25	18.676
14	553.910,874 401.479,921	15	553.911,603 401.492,872	12.972
16	553.911,869 401.501,281	17	553.911,871 401.507,041	5.76
18	553.912,04 401.516,487	19	553.911,778 401.525,6	9.117
20	553.916,377 401.527,647	21	553.922,963 401.531,01	7.395
22	553.924,949 401.532,309	23	553.930,601 401.534,491	6.059
24	553.932,834 401.535,406	25	553.934,842 401.536,068	2.114
26	553.938,463 401.537,223	27	553.939,419 401.537,19	0.957
28	553.945,908 401.539,044	29	553.945,331 401.543,032	4.029

\*\* Lungimile segmentelor sunt determinate în planul de proiecție Stereo 70 și sunt rotunjite la 1 milimetru.

\*\*\* Distanța dintre puncte este formată din segmente cumulate ce sunt mai mici decât valoarea 1 milimetru.



**DATE DESPRE IMOBILUL NR. 2887**

Oficiul de Cadastru și Publicitate Imobiliară PRAHOVA  
Biroul de Cadastru și Publicitate Imobiliară Câmpina

**A. Partea I. Descrierea imobilului**

TEREN Intravilan

Adresa: Loc. Piatra, Jud. Prahova, T- 59, Parcela F- 4034

Nr. Crt	Nr cadastral Nr. topografic	Suprafața* (mp)	Observații / Referințe
A1	21535	Din acte: 1.000 Masurata: 720	Sector cadastral:10 Teren imprejmuit;

**B. Partea II. Proprietari și acte**

Inscrieri privitoare la dreptul de proprietate și alte drepturi reale		Referințe
<b>8802 / 05/03/2021</b>		
Act Notarial nr. CM 109, din 01/06/2011 emis de NP POP MIHAI (act administrativ nr 1023 FISCAL din 24.02.2021, emis de PRIMARIA PROVITA DE JOS;act notarial nr 161 CM din 27.08.2020, emis de NP POP MIHAELA CRISTINA);		
B2	Intabulare, drept de PROPRIETATE, dobandit prin Succesiune, cota actuala 1/2 1) BUCUR ANA MARIA	A1
<b>35303 / 06/09/2021</b>		
Act Notarial nr. 77, din 03/09/2021 emis de Calin Mirela;		
B3	Intabulare, drept de PROPRIETATE, dobandit prin Succesiune, cota actuala 1/4 1) APOSTOL ION-BOGDAN	A1
B4	Intabulare, drept de PROPRIETATE, dobandit prin Succesiune, cota actuala 1/4 1) COJOCARU MIHAI	A1

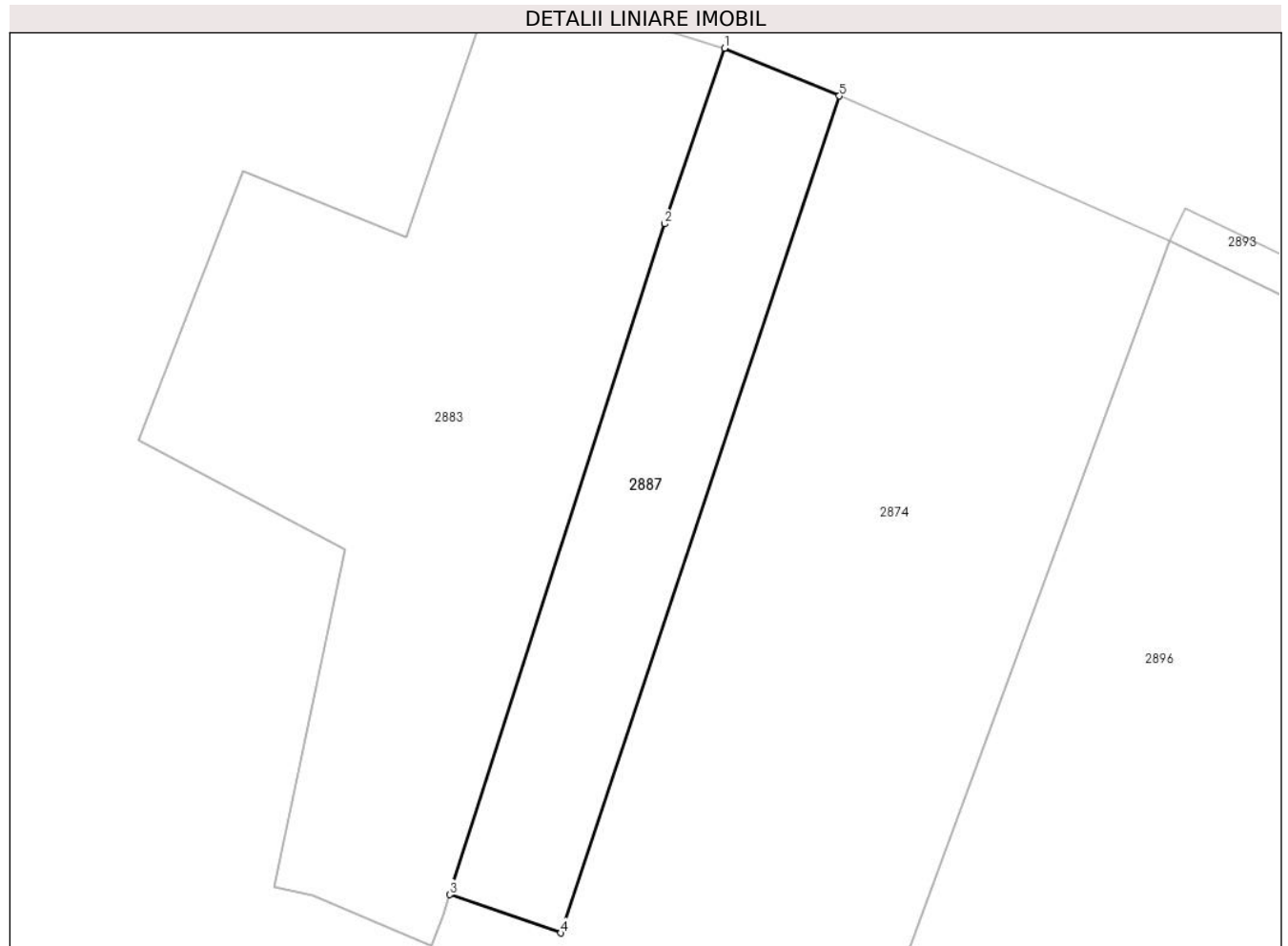
**C. Partea III. SARCINI**

Inscrieri privind dezmembramintele dreptului de proprietate, drepturi reale de garanție și sarcini		Referințe
<b>46365 / 18/10/2024</b>		
Act Administrativ nr. 5713/2023, din 16/10/2024 emis de GOSLAN MIHAI (hotarare judecatoreasca nr 3101 din 02.11.2023, emis de Judecătoria Câmpina);		
C1	se notează urmărirea imobiliară ( somație) pentru suma de 3.597,69 lei reprezentând debit restant și cheltuieli de executare silită ( suma de plata se va actualiza la data achitarii integrale a creantei), în favoarea creditoarei INVESTCAPITAL LTD, la cererea ex.jud. Goslan Mihai, asupra cotei din imobil proprietatea lui Bucur Ana-Maria	A1

**Teren**

Nr cadastral	Suprafața (mp)*	Observații / Referințe
21535	Din acte: 1.000 Masurata: 720	

\* Suprafața este determinată în planul de proiecție Stereo 70.



**Date referitoare la teren**

Crt	Categorie folosință	Intra vilan	Suprafața (mp)	Tarla	Parcelă	Nr. topo	Observații / Referințe
1	faneata	DA	720	59	4034	-	

**Lungime Segmente**

1) Valorile lungimilor segmentelor sunt obținute din proiecție în plan.

Punct început	X / Y	Punct sfârșit	X / Y	Lungime segment (** (m)
1	553.923,344 401.120,768	2	553.918,463 401.106,429	15.147
2	553.918,463 401.106,429	3	553.900,906 401.051,661	57.513
3	553.900,906 401.051,661	4	553.909,958 401.048,529	9.579
4	553.909,958 401.048,529	5	553.932,71 401.116,875	72.034
5	553.932,71 401.116,875	1	553.923,344 401.120,768	10.143

**\*\* Lungimile segmentelor sunt determinate în planul de proiecție Stereo 70 și sunt rotunjite la 1 milimetru.**

**\*\*\* Distanța dintre puncte este formată din segmente cumulate ce sunt mai mici decât valoarea 1 milimetru.**



**DATE DESPRE IMOBILUL NR. 2888**

Oficiul de Cadastru și Publicitate Imobiliară PRAHOVA  
Biroul de Cadastru și Publicitate Imobiliară Câmpina

**A. Partea I. Descrierea imobilului**

TEREN Intravilan

Adresa: Loc. Piatra, Jud. Prahova

Nr. Crt	Nr cadastral Nr. topografic	Suprafața* (mp)	Observații / Referințe
A1		3.173	Sector cadastral:10 Teren imprejmuit;

**B. Partea II. Proprietari și acte**

Inscrieri privitoare la dreptul de proprietate și alte drepturi reale		Referințe
/		
Act Normativ nr. 7, din 13/03/1996 emis de Parlamentul României (lege);		
B1	Inscrierea posesiei, drept de PROPRIETATE, dobandit prin Lege, cota actuala 1/1 1) NEIDENTIFICAT NEIDENTIFICAT	A1
Act Normativ nr. 7, din 13/03/1996 emis de Parlamentul României, (art.13); (lege);		
B2	Se noteaza mentiunea de proprietar neidentificat.	A1

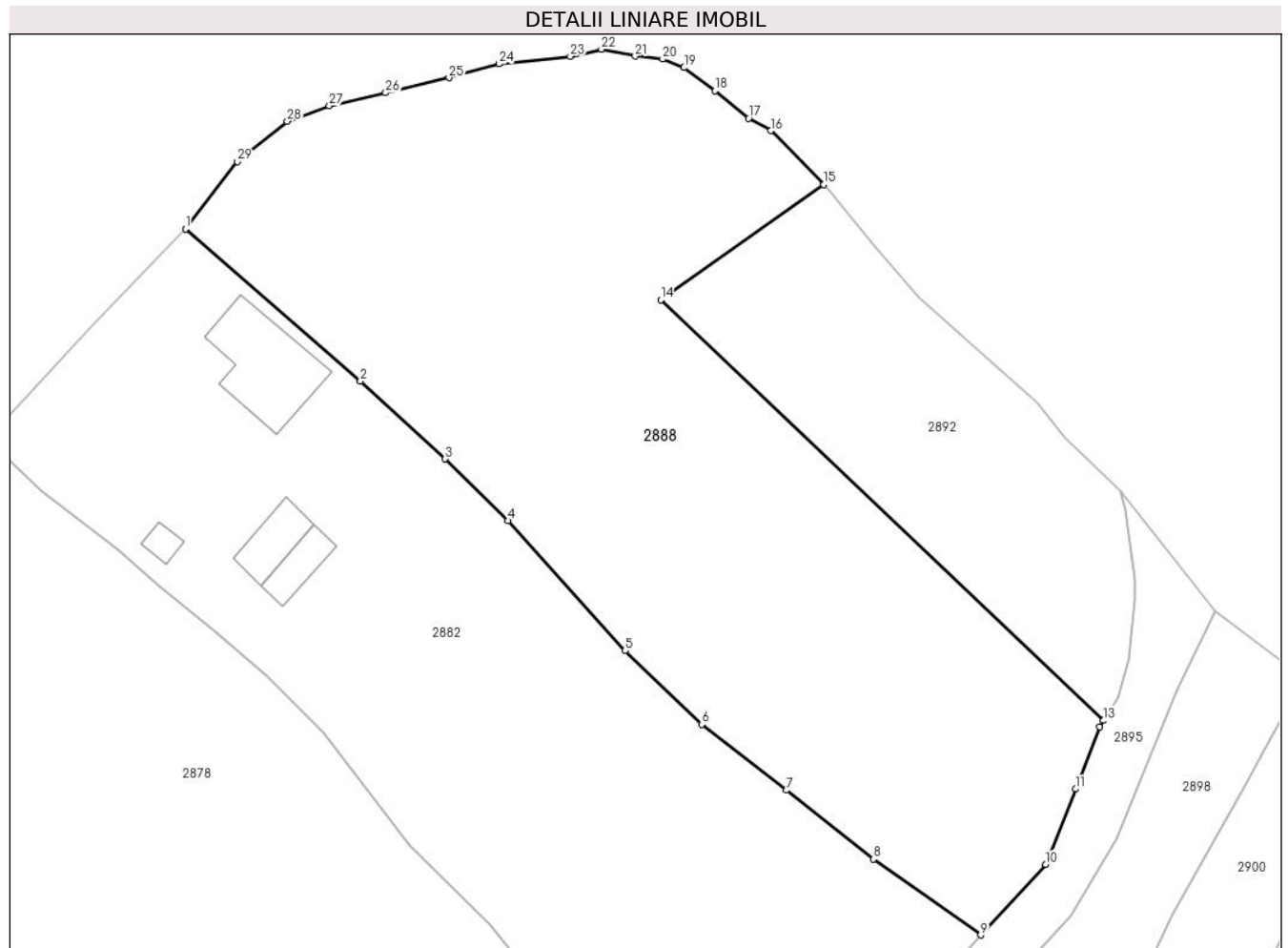
**C. Partea III. SARCINI .**

Inscrieri privind dezmembramintele dreptului de proprietate, drepturi reale de garanție și sarcini	Referințe
NU SUNT	

**Teren**

Nr cadastral	Suprafața (mp)*	Observații / Referințe
	3.173	

\* Suprafața este determinată în planul de proiecție Stereo 70.



**Date referitoare la teren**

Crt	Categorie folosință	Intravilan	Suprafața (mp)	Tarla	Parcelă	Nr. topo	Observații / Referințe
1	faneata	DA	3.173	60	4130, 4131	-	

**Lungime Segmente**

1) Valorile lungimilor segmentelor sunt obținute din proiecție în plan.

Punct început	X / Y	Punct sfârșit	X / Y	Lungime segment (** (m)
1	553.871,276 401.659,478	2	553.888,519 401.644,489	22.847
3	553.896,895 401.636,809	4	553.903,089 401.630,736	8.675
5	553.914,628 401.617,939	6	553.922,171 401.610,678	10.47
7	553.930,527 401.604,192	8	553.939,095 401.597,402	10.932
9	553.949,683 401.589,942	10	553.956,094 401.596,904	9.465

Punct început	X / Y	Punct sfârșit	X / Y	Lungime segment (** (m)
2	553.888,519 401.644,489	3	553.896,895 401.636,809	11.364
4	553.903,089 401.630,736	5	553.914,628 401.617,939	17.231
6	553.922,171 401.610,678	7	553.930,527 401.604,192	10.578
8	553.939,095 401.597,402	9	553.949,683 401.589,942	12.952
10	553.956,094 401.596,904	11	553.959,051 401.604,319	7.983



Punct început	X / Y	Punct sfârșit	X / Y	Lungime segment (** (m)
11	553.959,051 401.604,319	12	553.961,424 401.610,464	6.587
13	553.961,81 401.611,06	14	553.918,15 401.652,49	60.189
15	553.934,213 401.663,832	16	553.929,008 401.669,142	7.435
17	553.926,818 401.670,365	18	553.923,486 401.673,059	4.284
19	553.920,44 401.675,348	20	553.918,318 401.676,179	2.279
21	553.915,626 401.676,47	22	553.912,285 401.677,16	3.412
23	553.909,226 401.676,46	24	553.902,178 401.675,707	7.088
25	553.897,259 401.674,338	26	553.891,026 401.672,866	6.405
27	553.885,454 401.671,594	28	553.881,322 401.670,07	4.404
29	553.876,388 401.666,091	1	553.871,276 401.659,478	8.359

Punct început	X / Y	Punct sfârșit	X / Y	Lungime segment (** (m)
12	553.961,424 401.610,464	13	553.961,81 401.611,06	0.71
14	553.918,15 401.652,49	15	553.934,213 401.663,832	19.664
16	553.929,008 401.669,142	17	553.926,818 401.670,365	2.509
18	553.923,486 401.673,059	19	553.920,44 401.675,348	3.811
20	553.918,318 401.676,179	21	553.915,626 401.676,47	2.708
22	553.912,285 401.677,16	23	553.909,226 401.676,46	3.138
24	553.902,178 401.675,707	25	553.897,259 401.674,338	5.106
26	553.891,026 401.672,866	27	553.885,454 401.671,594	5.716
28	553.881,322 401.670,07	29	553.876,388 401.666,091	6.338

\*\* Lungimile segmentelor sunt determinate în planul de proiecție Stereo 70 și sunt rotunjite la 1 milimetru.

\*\*\* Distanța dintre puncte este formată din segmente cumulate ce sunt mai mici decât valoarea 1 milimetru.



**DATE DESPRE IMOBILUL NR. 2889**

Oficiul de Cadastru și Publicitate Imobiliară PRAHOVA  
Biroul de Cadastru și Publicitate Imobiliară Câmpina

**A. Partea I. Descrierea imobilului**

TEREN Intravilan

Nr. CF vechi:142(e:142)

Nr. cadastral vechi:182

Adresa: Loc. Draganeasa, Jud. Prahova

Nr. Crt	Nr cadastral Nr. topografic	Suprafața* (mp)	Observații / Referințe
A1	20471	Din acte: 614 Masurata: 686	Sector cadastral:10 Teren imprejmuit; pct. Mosia Pietrii

**B. Partea II. Proprietari și acte**

Inscrieri privitoare la dreptul de proprietate și alte drepturi reale	Referințe
<b>15044 / 06/06/2018</b>	
Act Notarial nr. 29, din 16/05/2018 emis de NP Popovici Alexandra;	
B7	A1
Intabulare, drept de PROPRIETATE, dobandit prin Succesiune, cota actuala 1/1 1) POTERAS DENIS IOAN	

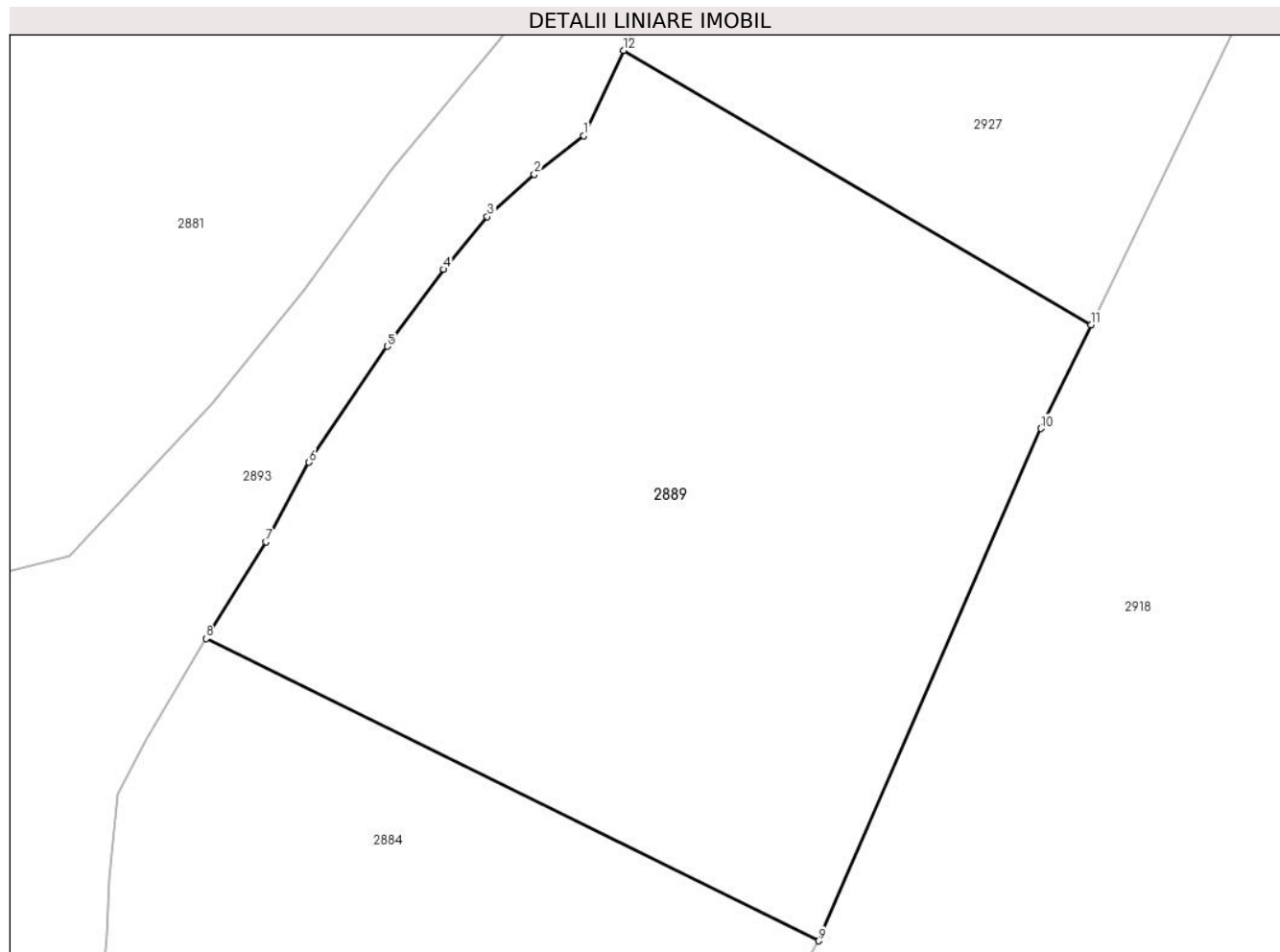
**C. Partea III. SARCINI .**

Inscrieri privind dezmembramintele dreptului de proprietate, drepturi reale de garanție și sarcini	Referințe
NU SUNT	

**Teren**

Nr cadastral	Suprafața (mp)*	Observații / Referințe
20471	Din acte: 614 Masurata: 686	pct. Mosia Pietrii

\* Suprafața este determinată în planul de proiecție Stereo 70.



**Date referitoare la teren**

Crt	Categorie folosință	Intra vilan	Suprafața (mp)	Tarla	Parcelă	Nr. topo	Observații / Referințe
1	curți constructii	DA	686	70	4497	-	

**Lungime Segmente**

1) Valorile lungimilor segmentelor sunt obținute din proiecție în plan.

Punct început	X / Y	Punct sfârșit	X / Y	Lungime segment (** (m)
1	553.919,828 400.809,851	2	553.917,85 400.808,315	2.504
2	553.917,85 400.808,315	3	553.915,978 400.806,623	2.524
3	553.915,978 400.806,623	4	553.914,233 400.804,519	2.733
4	553.914,233 400.804,519	5	553.911,982 400.801,448	3.807
5	553.911,982 400.801,448	6	553.908,859 400.796,817	5.586

Punct început	X / Y	Punct sfârșit	X / Y	Lungime segment (** (m)
6	553.908,859 400.796,817	7	553.907,137 400.793,637	3.617
7	553.907,137 400.793,637	8	553.904,752 400.789,771	4.542
8	553.904,752 400.789,771	9	553.929,214 400.777,704	27.276
9	553.929,214 400.777,704	10	553.938,08 400.798,169	22.302
10	553.938,08 400.798,169	11	553.940,087 400.802,309	4.601
11	553.940,087 400.802,309	12	553.921,427 400.813,26	21.636
12	553.921,427 400.813,26	1	553.919,828 400.809,851	3.766

\*\* Lungimile segmentelor sunt determinate în planul de proiecție Stereo 70 și sunt rotunjite la 1 milimetru.

\*\*\* Distanța dintre puncte este formată din segmente cumulate ce sunt mai mici decât valoarea 1 milimetru.



**DATE DESPRE IMOBILUL NR. 2890**

Oficiul de Cadastru și Publicitate Imobiliară PRAHOVA  
Biroul de Cadastru și Publicitate Imobiliară Câmpina

**A. Partea I. Descrierea imobilului**

TEREN Necunoscut

Adresa: Loc. Piatra, Jud. Prahova

Nr. Crt	Nr cadastral Nr. topografic	Suprafața* (mp)	Observații / Referințe
A1		1.236	Sector cadastral:10 Teren imprejmuit;

**B. Partea II. Proprietari și acte**

Inscrieri privitoare la dreptul de proprietate și alte drepturi reale		Referințe
/		
Act Normativ nr. 7, din 13/03/1996 emis de Parlamentul României (lege);		
B1	Inscrierea posesiei, drept de PROPRIETATE, dobandit prin Lege, cota actuala 1/1 1) NEIDENTIFICAT NEIDENTIFICAT	A1
Act Normativ nr. 7, din 13/03/1996 emis de Parlamentul României, (art.13); (lege);		
B2	Se noteaza mentiunea de proprietar neidentificat.	A1

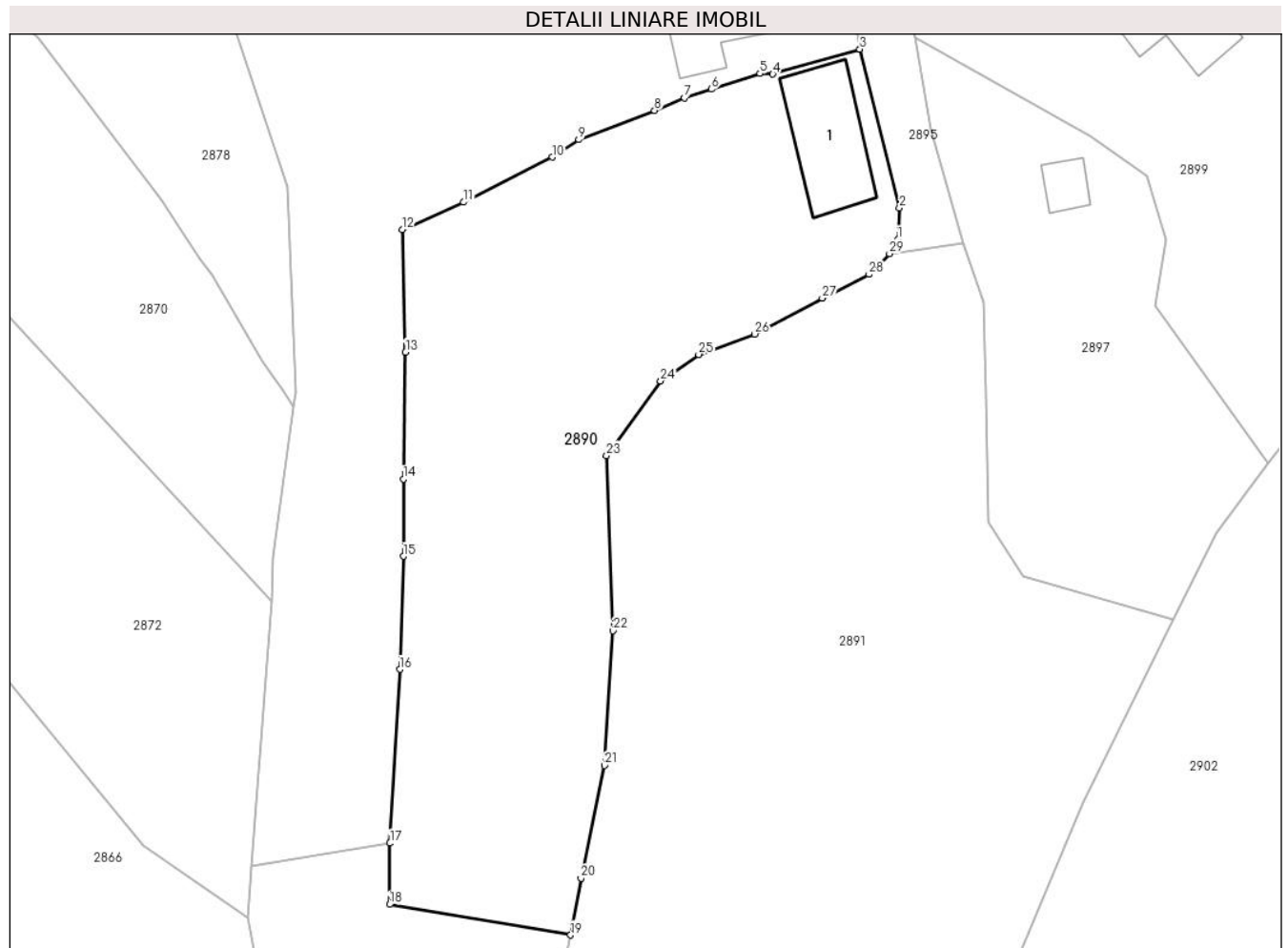
**C. Partea III. SARCINI .**

Inscrieri privind dezmembramintele dreptului de proprietate, drepturi reale de garanție și sarcini	Referințe
NU SUNT	

**Teren**

Nr cadastral	Suprafața (mp)*	Observații / Referințe
	1.236	

\* Suprafața este determinată în planul de proiecție Stereo 70.



**Date referitoare la teren**

Crt	Categorie folosință	Intra vilan	Suprafața (mp)	Tarla	Parcelă	Nr. topo	Observații / Referințe
1	curți constructii	DA	411	60	4140	-	
2	faneata	NU	825	60	4139	-	

**Date referitoare la construcții**

Crt	Număr	Destinație construcție	Supraf. (mp)	Situație juridică	Observații / Referințe
A1.1		construcții de locuințe	54	Fara acte	Nr. niveluri:1; S. construita la sol:54 mp; Locuinta

**Lungime Segmente**

1) Valorile lungimilor segmentelor sunt obținute din proiecție în plan.

Punct început	X / Y	Punct sfârșit	X / Y	Lungime segment (** (m)
1	553.948,743 401.524,89	2	553.948,872 401.527,228	2.341
3	553.945,908 401.539,044	4	553.939,419 401.537,19	6.749
5	553.938,463 401.537,223	6	553.934,842 401.536,068	3.801

Punct început	X / Y	Punct sfârșit	X / Y	Lungime segment (** (m)
2	553.948,872 401.527,228	3	553.945,908 401.539,044	12.183
4	553.939,419 401.537,19	5	553.938,463 401.537,223	0.957
6	553.934,842 401.536,068	7	553.932,834 401.535,406	2.114



Punct început	X / Y	Punct sfârșit	X / Y	Lungime segment (** (m)
7	553.932,834 401.535,406	8	553.930,601 401.534,491	2.413
9	553.924,949 401.532,309	10	553.922,963 401.531,01	2.373
11	553.916,377 401.527,647	12	553.911,778 401.525,6	5.034
13	553.912,04 401.516,487	14	553.911,871 401.507,041	9.448
15	553.911,869 401.501,281	16	553.911,603 401.492,872	8.413
17	553.910,874 401.479,921	18	553.910,837 401.475,358	4.563
19	553.924,338 401.473,084	20	553.925,121 401.477,32	4.308
21	553.926,861 401.485,711	22	553.927,509 401.495,741	10.051
23	553.927,03 401.508,787	24	553.931,047 401.514,336	6.85
25	553.933,894 401.516,312	26	553.938,069 401.517,833	4.443
27	553.943,116 401.520,504	28	553.946,604 401.522,274	3.911
29	553.948,129 401.523,808	1	553.948,743 401.524,89	1.244

Punct început	X / Y	Punct sfârșit	X / Y	Lungime segment (** (m)
8	553.930,601 401.534,491	9	553.924,949 401.532,309	6.059
10	553.922,963 401.531,01	11	553.916,377 401.527,647	7.395
12	553.911,778 401.525,6	13	553.912,04 401.516,487	9.117
14	553.911,871 401.507,041	15	553.911,869 401.501,281	5.76
16	553.911,603 401.492,872	17	553.910,874 401.479,921	12.972
18	553.910,837 401.475,358	19	553.924,338 401.473,084	13.691
20	553.925,121 401.477,32	21	553.926,861 401.485,711	8.57
22	553.927,509 401.495,741	23	553.927,03 401.508,787	13.055
24	553.931,047 401.514,336	25	553.933,894 401.516,312	3.466
26	553.938,069 401.517,833	27	553.943,116 401.520,504	5.71
28	553.946,604 401.522,274	29	553.948,129 401.523,808	2.163

\*\* Lungimile segmentelor sunt determinate în planul de proiecție Stereo 70 și sunt rotunjite la 1 milimetru.

\*\*\* Distanța dintre puncte este formată din segmente cumulate ce sunt mai mici decât valoarea 1 milimetru.



**DATE DESPRE IMOBILUL NR. 2891**

Oficiul de Cadastru și Publicitate Imobiliară PRAHOVA  
Biroul de Cadastru și Publicitate Imobiliară Câmpina

**A. Partea I. Descrierea imobilului**

TEREN Extravilan

Adresa: Jud. Prahova

Nr. Crt	Nr cadastral Nr. topografic	Suprafața* (mp)	Observații / Referințe
A1	21712	Din acte: 3.208 Masurata: 3.217	Sector cadastral:10 Teren imprejmuit;

**B. Partea II. Proprietari și acte**

Inscrieri privitoare la dreptul de proprietate și alte drepturi reale		Referințe
<b>20138 / 14/05/2024</b>		
Act Notarial nr. 1033, din 13/05/2024 emis de Musat Roxana Andreea;		
B5	Intabulare, drept de PROPRIETATE, dobandit prin Conventie, cota actuala 1/1 1) LĂMBESCU INES EMILIA	A1

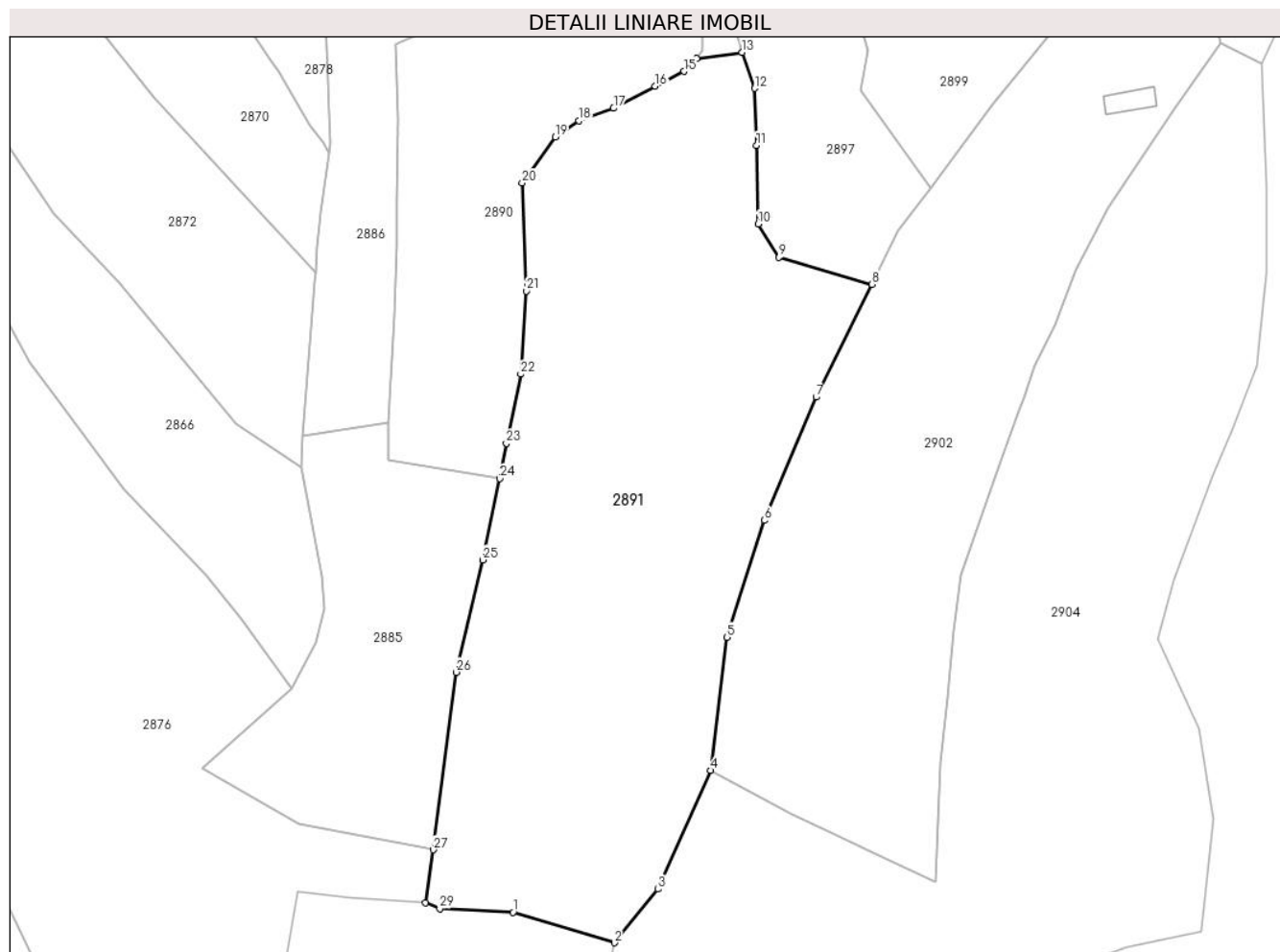
**C. Partea III. SARCINI .**

Inscrieri privind dezmembramintele dreptului de proprietate, drepturi reale de garanție și sarcini	Referințe
NU SUNT	

**Teren**

Nr cadastral	Suprafața (mp)*	Observații / Referințe
21712	Din acte: 3.208 Masurata: 3.217	

\* Suprafața este determinată în planul de proiecție Stereo 70.



**Date referitoare la teren**

Crt	Categorie folosință	Intra vilan	Suprafața (mp)	Tarla	Parcelă	Nr. topo	Observații / Referințe
1	faneata	NU	3.217	60	4141,4142,4143	-	

**Lungime Segmente**

1) Valorile lungimilor segmentelor sunt obținute din proiecție în plan.

Punct început	X / Y	Punct sfârșit	X / Y	Lungime segment (** (m)
1	553.925,91 401.420,697	2	553.938,165 401.417,008	12.798
3	553.943,483 401.423,49	4	553.949,807 401.437,831	15.673
5	553.951,767 401.453,916	6	553.956,275 401.468,027	14.814
7	553.962,539 401.482,933	8	553.969,279 401.496,558	15.201
9	553.958,057 401.499,82	10	553.955,54 401.503,855	4.755

Punct început	X / Y	Punct sfârșit	X / Y	Lungime segment (** (m)
2	553.938,165 401.417,008	3	553.943,483 401.423,49	8.384
4	553.949,807 401.437,831	5	553.951,767 401.453,916	16.204
6	553.956,275 401.468,027	7	553.962,539 401.482,933	16.169
8	553.969,279 401.496,558	9	553.958,057 401.499,82	11.686
10	553.955,54 401.503,855	11	553.955,35 401.513,347	9.494

Punct început	X / Y	Punct sfârșit	X / Y	Lungime segment (** (m)
11	553.955,35 401.513,347	12	553.955,113 401.520,229	6.886
13	553.953,618 401.524,582	14	553.948,129 401.523,808	5.543
15	553.946,604 401.522,274	16	553.943,116 401.520,504	3.911
17	553.938,069 401.517,833	18	553.933,894 401.516,312	4.443
19	553.931,047 401.514,336	20	553.927,03 401.508,787	6.85
21	553.927,509 401.495,741	22	553.926,861 401.485,711	10.051
23	553.925,121 401.477,32	24	553.924,338 401.473,084	4.308
25	553.922,271 401.463,263	26	553.919,046 401.449,68	13.961
27	553.916,284 401.428,244	28	553.915,352 401.421,858	6.454
29	553.917,072 401.421,122	1	553.925,91 401.420,697	8.849

Punct început	X / Y	Punct sfârșit	X / Y	Lungime segment (** (m)
12	553.955,113 401.520,229	13	553.953,618 401.524,582	4.602
14	553.948,129 401.523,808	15	553.946,604 401.522,274	2.163
16	553.943,116 401.520,504	17	553.938,069 401.517,833	5.71
18	553.933,894 401.516,312	19	553.931,047 401.514,336	3.466
20	553.927,03 401.508,787	21	553.927,509 401.495,741	13.055
22	553.926,861 401.485,711	23	553.925,121 401.477,32	8.57
24	553.924,338 401.473,084	25	553.922,271 401.463,263	10.036
26	553.919,046 401.449,68	27	553.916,284 401.428,244	21.613
28	553.915,352 401.421,858	29	553.917,072 401.421,122	1.871

\*\* Lungimile segmentelor sunt determinate în planul de proiecție Stereo 70 și sunt rotunjite la 1 milimetru.

\*\*\* Distanța dintre puncte este formată din segmente cumulate ce sunt mai mici decât valoarea 1 milimetru.



**DATE DESPRE IMOBILUL NR. 2892**

Oficiul de Cadastru și Publicitate Imobiliară PRAHOVA  
Biroul de Cadastru și Publicitate Imobiliară Câmpina

**A. Partea I. Descrierea imobilului**

TEREN Intravilan

Adresa: Loc. Piatra, Jud. Prahova

Nr. Crt	Nr cadastral Nr. topografic	Suprafața* (mp)	Observații / Referințe
A1		955	Sector cadastral:10 Teren imprejmuit;

**B. Partea II. Proprietari și acte**

Inscrieri privitoare la dreptul de proprietate și alte drepturi reale		Referințe
/		
Act Normativ nr. 7, din 13/03/1996 emis de Parlamentul României (lege);		
B1	Inscrierea posesiei, drept de PROPRIETATE, dobandit prin Lege, cota actuala 1/1 1) NEIDENTIFICAT NEIDENTIFICAT	A1
Act Normativ nr. 7, din 13/03/1996 emis de Parlamentul României, (art.13); (lege);		
B2	Se noteaza mentiunea de proprietar neidentificat.	A1

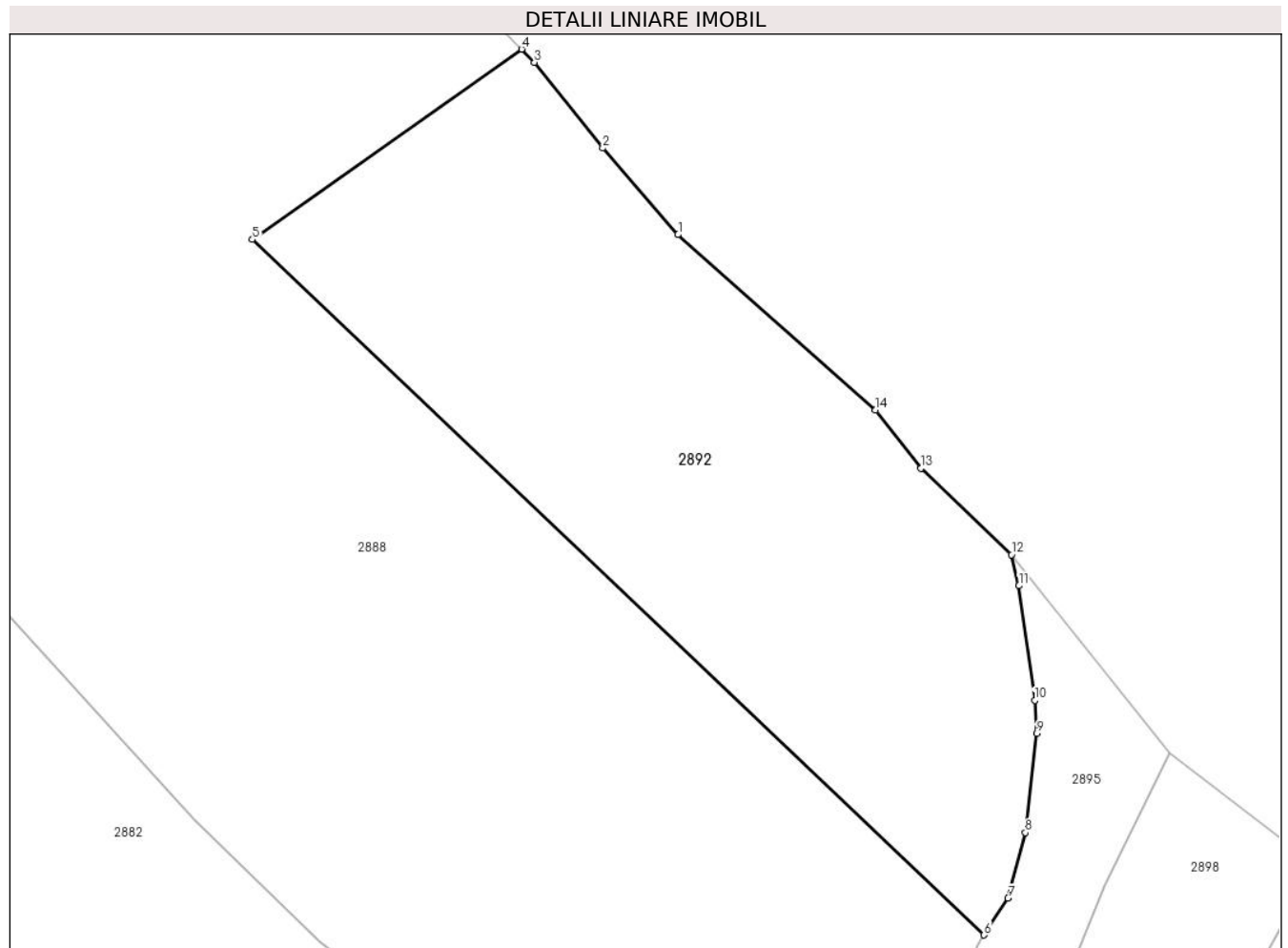
**C. Partea III. SARCINI .**

Inscrieri privind dezmembramintele dreptului de proprietate, drepturi reale de garanție și sarcini	Referințe
NU SUNT	

**Teren**

Nr cadastral	Suprafața (mp)*	Observații / Referințe
	955	

\* Suprafața este determinată în planul de proiecție Stereo 70.



**Date referitoare la teren**

Crt	Categorie folosință	Intravilan	Suprafața (mp)	Tarla	Parcelă	Nr. topo	Observații / Referințe
1	faneata	DA	955	60	4131/1, 4132	-	

**Lungime Segmente**

1) Valorile lungimilor segmentelor sunt obținute din proiecție în plan.

Punct început	X / Y	Punct sfârșit	X / Y	Lungime segment (** (m)
1	553.943,544 401.652,78	2	553.939,054 401.657,942	6.842
2	553.939,054 401.657,942	3	553.934,982 401.663,048	6.53
3	553.934,982 401.663,048	4	553.934,213 401.663,832	1.098
4	553.934,213 401.663,832	5	553.918,15 401.652,49	19.664
5	553.918,15 401.652,49	6	553.961,81 401.611,06	60.189



Punct început	X / Y	Punct sfârșit	X / Y	Lungime segment (** (m)
6	553.961,81 401.611,06	7	553.963,232 401.613,252	2.613
7	553.963,232 401.613,252	8	553.964,273 401.617,152	4.037
8	553.964,273 401.617,152	9	553.964,942 401.623,061	5.946
9	553.964,942 401.623,061	10	553.964,834 401.625,032	1.974
10	553.964,834 401.625,032	11	553.963,885 401.631,866	6.9
11	553.963,885 401.631,866	12	553.963,45 401.633,711	1.895
12	553.963,45 401.633,711	13	553.958,044 401.638,864	7.469
13	553.958,044 401.638,864	14	553.955,327 401.642,33	4.404
14	553.955,327 401.642,33	1	553.943,544 401.652,78	15.75

\*\* Lungimile segmentelor sunt determinate în planul de proiecție Stereo 70 și sunt rotunjite la 1 milimetru.

\*\*\* Distanța dintre puncte este formată din segmente cumulate ce sunt mai mici decât valoarea 1 milimetru.



**DATE DESPRE IMOBILUL NR. 2893**

Oficiul de Cadastru și Publicitate Imobiliară PRAHOVA  
Biroul de Cadastru și Publicitate Imobiliară Câmpina

**A. Partea I. Descrierea imobilului**

TEREN Intravilan

Adresa: Loc. Draganeasa, Jud. Prahova, "Gâdea Moșie Piatră"

Nr. Crt	Nr cadastral Nr. topografic	Suprafața* (mp)	Observații / Referințe
A1		1.933	Sector cadastral:10 Teren imprejmuit;

**B. Partea II. Proprietari și acte**

Inscrieri privitoare la dreptul de proprietate și alte drepturi reale	Referințe
/	
Act Administrativ nr. 25, din 11/07/2019 emis de Consiliul Local al Comunei Provita de Jos (Hotarare);	
B1	A1
Intabulare, drept de PROPRIETATE, dobandit prin Lege, cota actuala 1/1 1) Comuna Provita de Jos - domeniul privat, CIF:2843159	

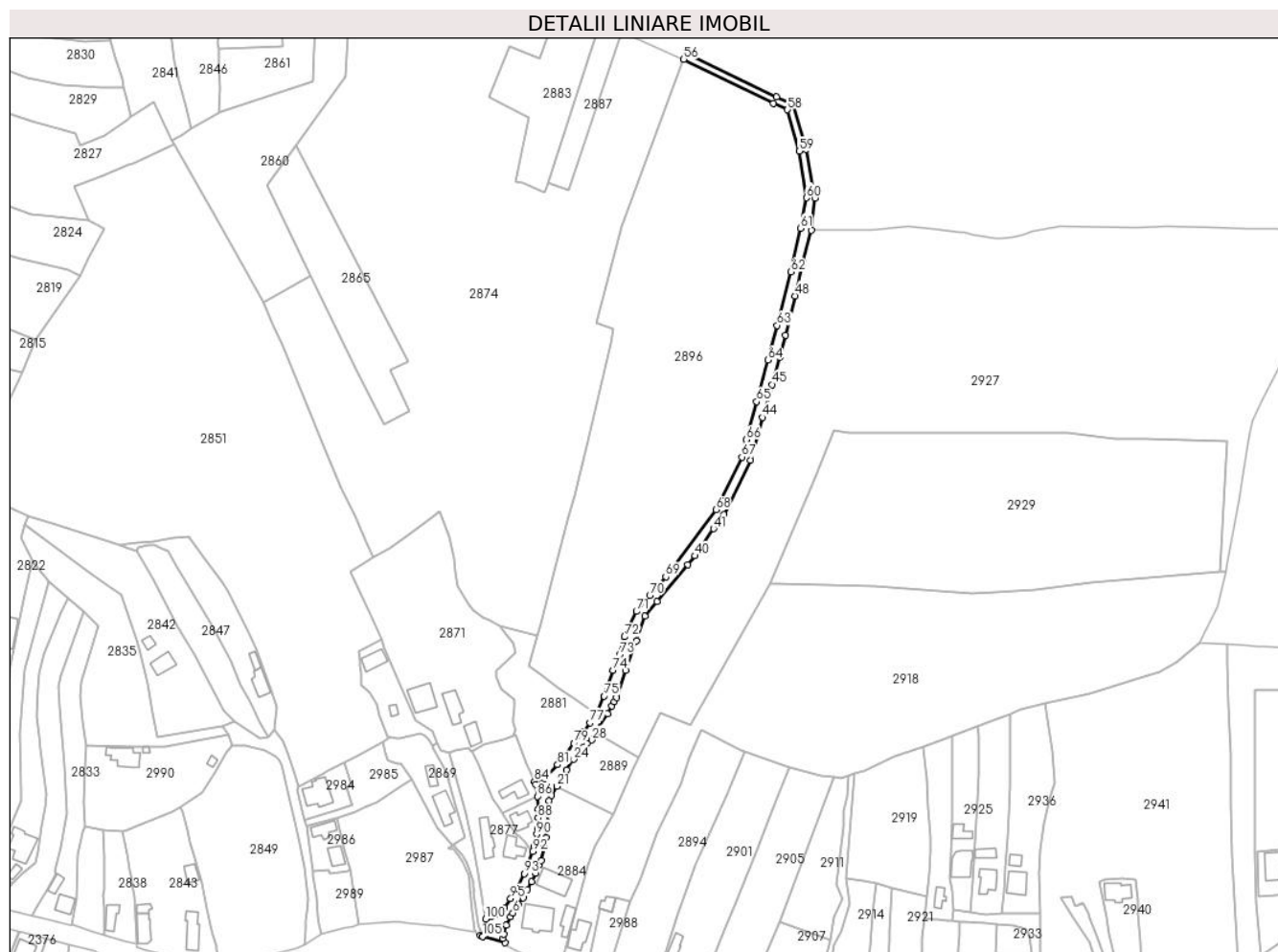
**C. Partea III. SARCINI .**

Inscrieri privind dezmembramintele dreptului de proprietate, drepturi reale de garanție și sarcini	Referințe
NU SUNT	

**Teren**

Nr cadastral	Suprafața (mp)*	Observații / Referințe
	1.933	

\* Suprafața este determinată în planul de proiecție Stereo 70.



**Date referitoare la teren**

Crt	Categorie folosință	Intravilan	Suprafața (mp)	Tarla	Parcelă	Nr. topo	Observații / Referințe
1	drum	DA	1.933	0	De 4195	-	

**Lungime Segmente**

1) Valorile lungimilor segmentelor sunt obținute din proiecție în plan.

Punct început	X / Y	Punct sfârșit	X / Y	Lungime segment	Punct început	X / Y	Punct sfârșit	X / Y	Lungime segment	Punct început	X / Y	Punct sfârșit	X / Y	Lungime segment
1	553.882,109 400.721,899	2	553.881,222 400.723,74	2.044	2	553.881,222 400.723,74	3	553.881,592 400.725,681	1.976	3	553.881,592 400.725,681	4	553.882,694 400.729,55	4.023
4	553.882,694 400.729,55	5	553.884,422 400.733,106	3.953	5	553.884,422 400.733,106	6	553.885,571 400.734,785	2.034	6	553.885,571 400.734,785	7	553.887,871 400.738,056	3.999
7	553.887,871 400.738,056	8	553.889,961 400.741,446	3.983	8	553.889,961 400.741,446	9	553.891,928 400.744,938	4.007	9	553.891,928 400.744,938	10	553.893,768 400.748,491	4.002
10	553.893,768 400.748,491	11	553.895,438 400.752,05	3.931	11	553.895,438 400.752,05	12	553.897,195 400.755,69	4.042	12	553.897,195 400.755,69	13	553.897,786 400.757,632	2.03
13	553.897,786 400.757,632	14	553.899,263 400.763,548	6.098	14	553.899,263 400.763,548	15	553.899,949 400.767,555	4.065	15	553.899,949 400.767,555	16	553.900,293 400.771,742	4.201
16	553.900,293 400.771,742	17	553.900,758 400.777,951	6.226	17	553.900,758 400.777,951	18	553.900,899 400.780,185	2.238	18	553.900,899 400.780,185	19	553.901,238 400.783,557	3.39

Punct început	X / Y	Punct sfârșit	X / Y	Lungime segment	Punct început	X / Y	Punct sfârșit	X / Y	Lungime segment	Punct început	X / Y	Punct sfârșit	X / Y	Lungime segment
19	553.901,238 400.783,557	20	553.902,358 400.785,798	2.505	20	553.902,358 400.785,798	21	553.904,752 400.789,771	4.638	21	553.904,752 400.789,771	22	553.907,137 400.793,637	4.542
22	553.907,137 400.793,637	23	553.908,859 400.796,817	3.617	23	553.908,859 400.796,817	24	553.911,982 400.801,448	5.586	24	553.911,982 400.801,448	25	553.914,233 400.804,519	3.807
25	553.914,233 400.804,519	26	553.915,978 400.806,623	2.733	26	553.915,978 400.806,623	27	553.917,85 400.808,315	2.524	27	553.917,85 400.808,315	28	553.919,828 400.809,851	2.504
28	553.919,828 400.809,851	29	553.921,427 400.813,26	3.766	29	553.921,427 400.813,26	30	553.921,997 400.814,475	1.341	30	553.921,997 400.814,475	31	553.926,656 400.821,287	8.253
31	553.926,656 400.821,287	32	553.928,613 400.824,694	3.929	32	553.928,613 400.824,694	33	553.929,612 400.826,475	2.042	33	553.929,612 400.826,475	34	553.930,496 400.828,33	2.055
34	553.930,496 400.828,33	35	553.934,55 400.840,069	12.419	35	553.934,55 400.840,069	36	553.939,099 400.852,822	13.54	36	553.939,099 400.852,822	37	553.943,001 400.863,512	11.38
37	553.943,001 400.863,512	38	553.948,081 400.869,985	8.228	38	553.948,081 400.869,985	39	553.961,588 400.885,834	20.824	39	553.961,588 400.885,834	40	553.964,557 400.889,758	4.921
40	553.964,557 400.889,758	41	553.972,685 400.901,484	14.268	41	553.972,685 400.901,484	42	553.977,182 400.907,628	7.614	42	553.977,182 400.907,628	43	553.988,726 400.931,147	26.199
43	553.988,726 400.931,147	44	553.994,009 400.949,75	19.339	44	553.994,009 400.949,75	45	553.998,089 400.964,015	14.837	45	553.998,089 400.964,015	46	554.001,535 400.975,944	12.417
46	554.001,535 400.975,944	47	554.003,995 400.985,498	9.866	47	554.003,995 400.985,498	48	554.008,188 401.002,522	17.533	48	554.008,188 401.002,522	49	554.011,595 401.016,996	14.87
49	554.011,595 401.016,996	50	554.015,183 401.030,956	14.414	50	554.015,183 401.030,956	51	554.016,733 401.044,939	14.069	51	554.016,733 401.044,939	52	554.012,829 401.065,948	21.369
52	554.012,829 401.065,948	53	554.007,313 401.085,363	20.184	53	554.007,313 401.085,363	54	554.000,015 401.088,725	8.035	54	554.000,015 401.088,725	55	553.961,012 401.107,732	43.387
55	553.961,012 401.107,732	56	553.959,698 401.105,035	3.0	56	553.959,698 401.105,035	57	553.998,73 401.086,014	43.42	57	553.998,73 401.086,014	58	554.004,804 401.083,216	6.688
58	554.004,804 401.083,216	59	554.009,893 401.065,306	18.619	59	554.009,893 401.065,306	60	554.013,038 401.045,04	20.509	60	554.013,038 401.045,04	61	554.010,347 401.031,792	13.518
61	554.010,347 401.031,792	62	554.006,24 401.012,897	19.337	62	554.006,24 401.012,897	63	554.000,229 400.989,68	23.982	63	554.000,229 400.989,68	64	553.996,268 400.974,631	15.561
64	553.996,268 400.974,631	65	553.991,363 400.956,637	18.651	65	553.991,363 400.956,637	66	553.986,994 400.940,079	17.125	66	553.986,994 400.940,079	67	553.984,976 400.932,586	7.76
67	553.984,976 400.932,586	68	553.973,746 400.909,706	25.487	68	553.973,746 400.909,706	69	553.951,933 400.880,669	36.318	69	553.951,933 400.880,669	70	553.944,984 400.872,518	10.711
70	553.944,984 400.872,518	71	553.939,211 400.865,589	9.019	71	553.939,211 400.865,589	72	553.934,078 400.854,594	12.134	72	553.934,078 400.854,594	73	553.931,884 400.846,877	8.023
73	553.931,884 400.846,877	74	553.929,095 400.840,17	7.264	74	553.929,095 400.840,17	75	553.925,203 400.828,847	11.973	75	553.925,203 400.828,847	76	553.921,6 400.821,299	8.364
76	553.921,6 400.821,299	77	553.919,094 400.817,316	4.705	77	553.919,094 400.817,316	78	553.916,456 400.813,685	4.488	78	553.916,456 400.813,685	79	553.912,121 400.808,471	6.781
79	553.912,121 400.808,471	80	553.908,71 400.803,749	5.825	80	553.908,71 400.803,749	81	553.904,973 400.799,16	5.918	81	553.904,973 400.799,16	82	553.899,276 400.793,086	8.327
82	553.899,276 400.793,086	83	553.896,021 400.792,255	3.359	83	553.896,021 400.792,255	84	553.894,927 400.791,926	1.142	84	553.894,927 400.791,926	85	553.895,541 400.790,512	1.541
85	553.895,541 400.790,512	86	553.896,192 400.785,443	5.111	86	553.896,192 400.785,443	87	553.896,45 400.779,771	5.678	87	553.896,45 400.779,771	88	553.896,467 400.776,099	3.671
88	553.896,467 400.776,099	89	553.896,179 400.771,321	4.787	89	553.896,179 400.771,321	90	553.895,947 400.769,017	2.315	90	553.895,947 400.769,017	91	553.895,049 400.764,085	5.013
91	553.895,049 400.764,085	92	553.894,129 400.761,474	2.769	92	553.894,129 400.761,474	93	553.890,446 400.751,864	10.291	93	553.890,446 400.751,864	94	553.887,084 400.745,245	7.424
94	553.887,084 400.745,245	95	553.884,612 400.741,137	4.795	95	553.884,612 400.741,137	96	553.881,919 400.737,007	4.93	96	553.881,919 400.737,007	97	553.880,498 400.734,852	2.581
97	553.880,498 400.734,852	98	553.879,35 400.734,377	1.242	98	553.879,35 400.734,377	99	553.876,066 400.733,13	3.513	99	553.876,066 400.733,13	100	553.873,694 400.732,231	2.537
100	553.873,694 400.732,231	101	553.873,692 400.726,756	5.475	101	553.873,692 400.726,756	102	553.873,722 400.726,258	0.499	102	553.873,722 400.726,258	103	553.871,412 400.725,032	2.615
103	553.871,412 400.725,032	104	553.872,389 400.724,838	0.997	104	553.872,389 400.724,838	105	553.872,414 400.724,627	0.212	105	553.872,414 400.724,627	1	553.882,109 400.721,899	10.071

\*\* Lungimile segmentelor sunt determinate în planul de proiecție Stereo 70 și sunt rotunjite la 1 milimetru.

\*\*\* Distanța dintre puncte este formată din segmente cumulate ce sunt mai mici decât valoarea 1 milimetru.



**DATE DESPRE IMOBILUL NR. 2894**

Oficiul de Cadastru și Publicitate Imobiliară PRAHOVA  
Biroul de Cadastru și Publicitate Imobiliară Câmpina

**A. Partea I. Descrierea imobilului**

TEREN Intravilan

Adresa: Loc. Draganeasa, Jud. Prahova

Nr. Crt	Nr cadastral Nr. topografic	Suprafața* (mp)	Observații / Referințe
A1		2.525	Sector cadastral:10 Teren imprejmuit;

**B. Partea II. Proprietari și acte**

Inscrieri privitoare la dreptul de proprietate și alte drepturi reale		Referințe
/		
Act Normativ nr. 7, din 13/03/1996 emis de Parlamentul României (lege);		
B1	Inscrierea posesiei, drept de PROPRIETATE, dobandit prin Lege, cota actuala 1/1 1) NEIDENTIFICAT NEIDENTIFICAT	A1
Act Normativ nr. 7, din 13/03/1996 emis de Parlamentul României, (art.13); (lege);		
B2	Se noteaza mentiunea de proprietar neidentificat.	A1

**C. Partea III. SARCINI .**

Inscrieri privind dezmembramintele dreptului de proprietate, drepturi reale de garanție și sarcini	Referințe
NU SUNT	

**Teren**

Nr cadastral	Suprafața (mp)*	Observații / Referințe
	2.525	

\* Suprafața este determinată în planul de proiecție Stereo 70.



**Date referitoare la teren**

Crt	Categorie folosință	Intravilan	Suprafața (mp)	Tarla	Parcelă	Nr. topo	Observații / Referințe
1	curți constructii	DA	1.117	70	4489	-	
2	faneata	DA	1.408	70	4487, 4488	-	

**Lungime Segmente**

1) Valorile lungimilor segmentelor sunt obținute din proiecție în plan.

Punct început	X / Y	Punct sfârșit	X / Y	Lungime segment (** (m)
1	553.929,067 400.697,589	2	553.941,008 400.691,447	13.428
2	553.941,008 400.691,447	3	553.944,826 400.700,79	10.093
3	553.944,826 400.700,79	4	553.951,835 400.716,916	17.583
4	553.951,835 400.716,916	5	553.957,114 400.733,6	17.5



Punct început	X / Y	Punct sfârșit	X / Y	Lungime segment (** (m)
5	553.957,114 400.733,6	6	553.965,009 400.755,482	23.262
6	553.965,009 400.755,482	7	553.978,758 400.787,147	34.522
7	553.978,758 400.787,147	8	553.986,428 400.804,887	19.326
8	553.986,428 400.804,887	9	553.984,674 400.805,51	1.861
9	553.984,674 400.805,51	10	553.967,624 400.814,042	19.065
10	553.967,624 400.814,042	11	553.962,32 400.802,002	13.157
11	553.962,32 400.802,002	12	553.958,348 400.790,608	12.066
12	553.958,348 400.790,608	13	553.948,221 400.769,302	23.59
13	553.948,221 400.769,302	14	553.940,54 400.748,846	21.851
14	553.940,54 400.748,846	15	553.936,718 400.739,785	9.834
15	553.936,718 400.739,785	16	553.923,799 400.700,241	41.601
16	553.923,799 400.700,241	1	553.929,067 400.697,589	5.898

\*\* Lungimile segmentelor sunt determinate în planul de proiecție Stereo 70 și sunt rotunjite la 1 milimetru.

\*\*\* Distanța dintre puncte este formată din segmente cumulate ce sunt mai mici decât valoarea 1 milimetru.



**DATE DESPRE IMOBILUL NR. 2895**

Oficiul de Cadastru și Publicitate Imobiliară PRAHOVA  
Biroul de Cadastru și Publicitate Imobiliară Câmpina

**A. Partea I. Descrierea imobilului**

TEREN Intravilan

Adresa: Loc. Piatra, Jud. Prahova, Drum vicinal Dobre Vasile Piatra

Nr. Crt	Nr cadastral Nr. topografic	Suprafața* (mp)	Observații / Referințe
A1		602	Sector cadastral:10 Teren imprejmuit;

**B. Partea II. Proprietari și acte**

Inscrieri privitoare la dreptul de proprietate și alte drepturi reale		Referințe
/		
Act Normativ nr. 1359, din 27/12/2001 emis de HGR (lege);		
B1	Intabulare, drept de PROPRIETATE, dobandit prin Lege, cota actuala 1/1 1) Comuna Provita de Jos - domeniul public, CIF:2843159	A1

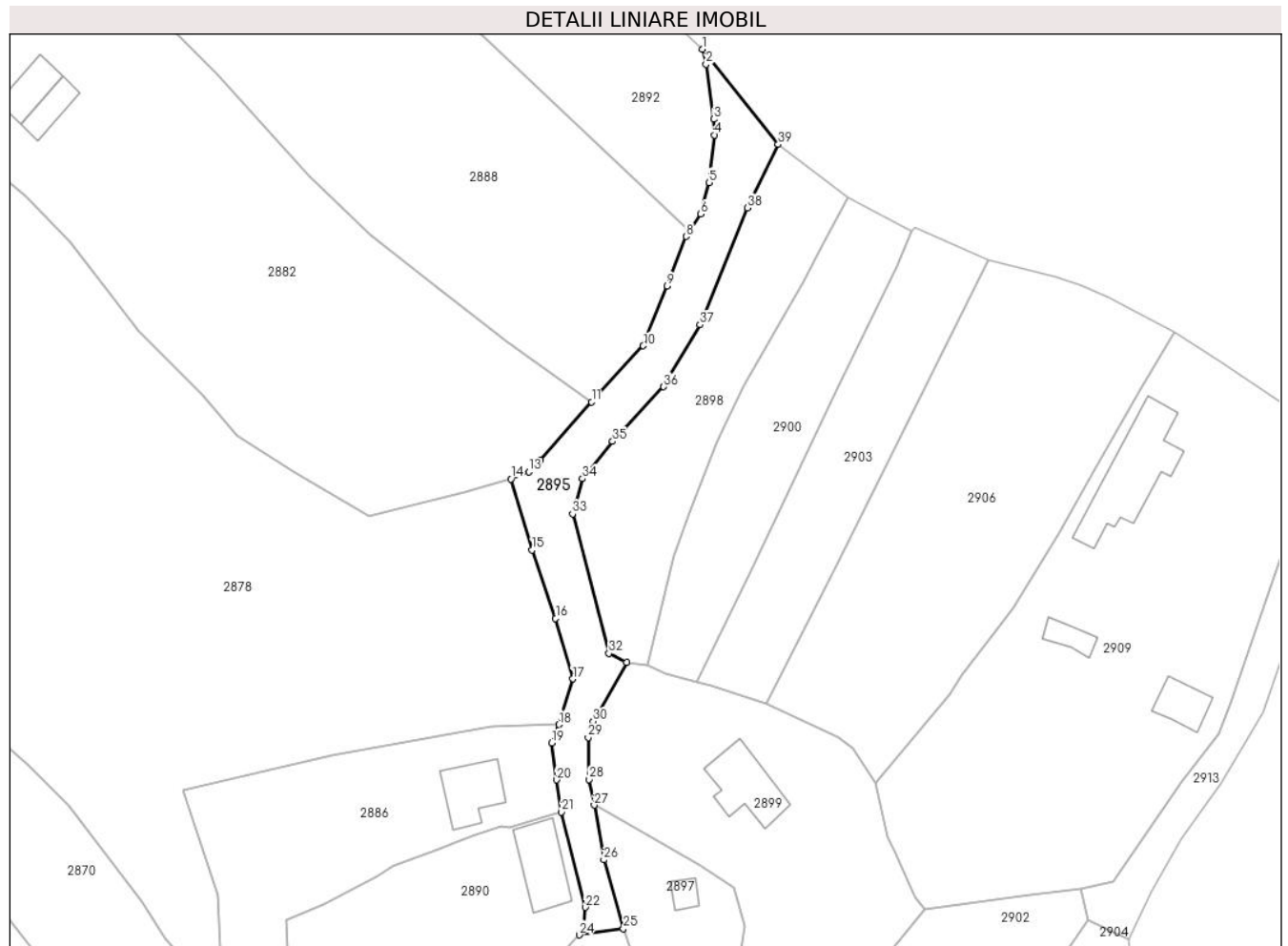
**C. Partea III. SARCINI .**

Inscrieri privind dezmembramintele dreptului de proprietate, drepturi reale de garanție și sarcini	Referințe
NU SUNT	

**Teren**

Nr cadastral	Suprafața (mp)*	Observații / Referințe
	602	

\* Suprafața este determinată în planul de proiecție Stereo 70.



**Date referitoare la teren**

Crt	Categorie folosință	Intravilan	Suprafața (mp)	Tarla	Parcelă	Nr. topo	Observații / Referințe
1	drum	DA	602	60	Ds 4133	-	

**Lungime Segmente**

1) Valorile lungimilor segmentelor sunt obținute din proiecție în plan.

Punct început	X / Y	Punct sfârșit	X / Y	Lungime segment (** (m)
1	553.963,45 401.633,711	2	553.963,885 401.631,866	1.895
3	553.964,834 401.625,032	4	553.964,942 401.623,061	1.974
5	553.964,273 401.617,152	6	553.963,232 401.613,252	4.037
7	553.961,81 401.611,06	8	553.961,424 401.610,464	0.71
9	553.959,051 401.604,319	10	553.956,094 401.596,904	7.983

Punct început	X / Y	Punct sfârșit	X / Y	Lungime segment (** (m)
2	553.963,885 401.631,866	3	553.964,834 401.625,032	6.9
4	553.964,942 401.623,061	5	553.964,273 401.617,152	5.946
6	553.963,232 401.613,252	7	553.961,81 401.611,06	2.613
8	553.961,424 401.610,464	9	553.959,051 401.604,319	6.587
10	553.956,094 401.596,904	11	553.949,683 401.589,942	9.465

Punct început	X / Y	Punct sfârșit	X / Y	Lungime segment (** (m))
11	553.949,683 401.589,942	12	553.943,294 401.582,776	9.601
13	553.941,856 401.581,291	14	553.939,639 401.580,373	2.399
15	553.942,29 401.571,562	16	553.945,197 401.563,093	8.954
17	553.947,335 401.555,575	18	553.945,608 401.549,908	5.924
19	553.944,708 401.547,654	20	553.945,331 401.543,032	4.663
21	553.945,908 401.539,044	22	553.948,872 401.527,228	12.183
23	553.948,743 401.524,89	24	553.948,129 401.523,808	1.244
25	553.953,618 401.524,582	26	553.951,194 401.533,13	8.886
27	553.950,005 401.539,91	28	553.949,382 401.543,097	3.247
29	553.949,248 401.548,303	30	553.949,858 401.550,308	2.096
31	553.954,011 401.557,645	32	553.951,829 401.558,721	2.433
33	553.947,311 401.576,047	34	553.948,529 401.580,428	4.546
35	553.952,284 401.585,04	36	553.958,626 401.591,822	9.285
37	553.963,139 401.599,507	38	553.969,007 401.614,015	15.65
39	553.972,851 401.621,885	1	553.963,45 401.633,711	15.107

Punct început	X / Y	Punct sfârșit	X / Y	Lungime segment (** (m))
12	553.943,294 401.582,776	13	553.941,856 401.581,291	2.067
14	553.939,639 401.580,373	15	553.942,29 401.571,562	9.202
16	553.945,197 401.563,093	17	553.947,335 401.555,575	7.816
18	553.945,608 401.549,908	19	553.944,708 401.547,654	2.427
20	553.945,331 401.543,032	21	553.945,908 401.539,044	4.029
22	553.948,872 401.527,228	23	553.948,743 401.524,89	2.341
24	553.948,129 401.523,808	25	553.953,618 401.524,582	5.543
26	553.951,194 401.533,13	27	553.950,005 401.539,91	6.884
28	553.949,382 401.543,097	29	553.949,248 401.548,303	5.208
30	553.949,858 401.550,308	31	553.954,011 401.557,645	8.431
32	553.951,829 401.558,721	33	553.947,311 401.576,047	17.906
34	553.948,529 401.580,428	35	553.952,284 401.585,04	5.948
36	553.958,626 401.591,822	37	553.963,139 401.599,507	8.911
38	553.969,007 401.614,015	39	553.972,851 401.621,885	8.759

\*\* Lungimile segmentelor sunt determinate în planul de proiecție Stereo 70 și sunt rotunjite la 1 milimetru.

\*\*\* Distanța dintre puncte este formată din segmente cumulate ce sunt mai mici decât valoarea 1 milimetru.



**DATE DESPRE IMOBILUL NR. 2896**

Oficiul de Cadastru și Publicitate Imobiliară PRAHOVA  
Biroul de Cadastru și Publicitate Imobiliară Câmpina

**A. Partea I. Descrierea imobilului**

TEREN Intravilan

Adresa: Loc. Draganeasa, Jud. Prahova

Nr. Crt	Nr cadastral Nr. topografic	Suprafața* (mp)	Observații / Referințe
A1	20762	Din acte: 16.412 Masurata: 16.443	Sector cadastral:10 Teren imprejmuit;

**B. Partea II. Proprietari și acte**

Inscrieri privitoare la dreptul de proprietate și alte drepturi reale		Referințe
<b>6110 / 15/04/2013</b>		
Hotarare Judecatoreasca nr. 19, din 08/01/2008 emis de JUDECATORIA CAMPINA (act notarial nr. 112/11-04-2011 emis de IVAN MIHAELA-SAVULESCU VASILE;);		
B1	Intabulare, drept de PROPRIETATE, dobandit prin Succesiune, cota actuala 1/2 1) <b>SIMA DOINA-MIHAELA</b>	A1
B2	Intabulare, drept de PROPRIETATE, dobandit prin Succesiune, cota actuala 1/2 1) <b>NEDELCU ELENA -MARIANA</b>	A1

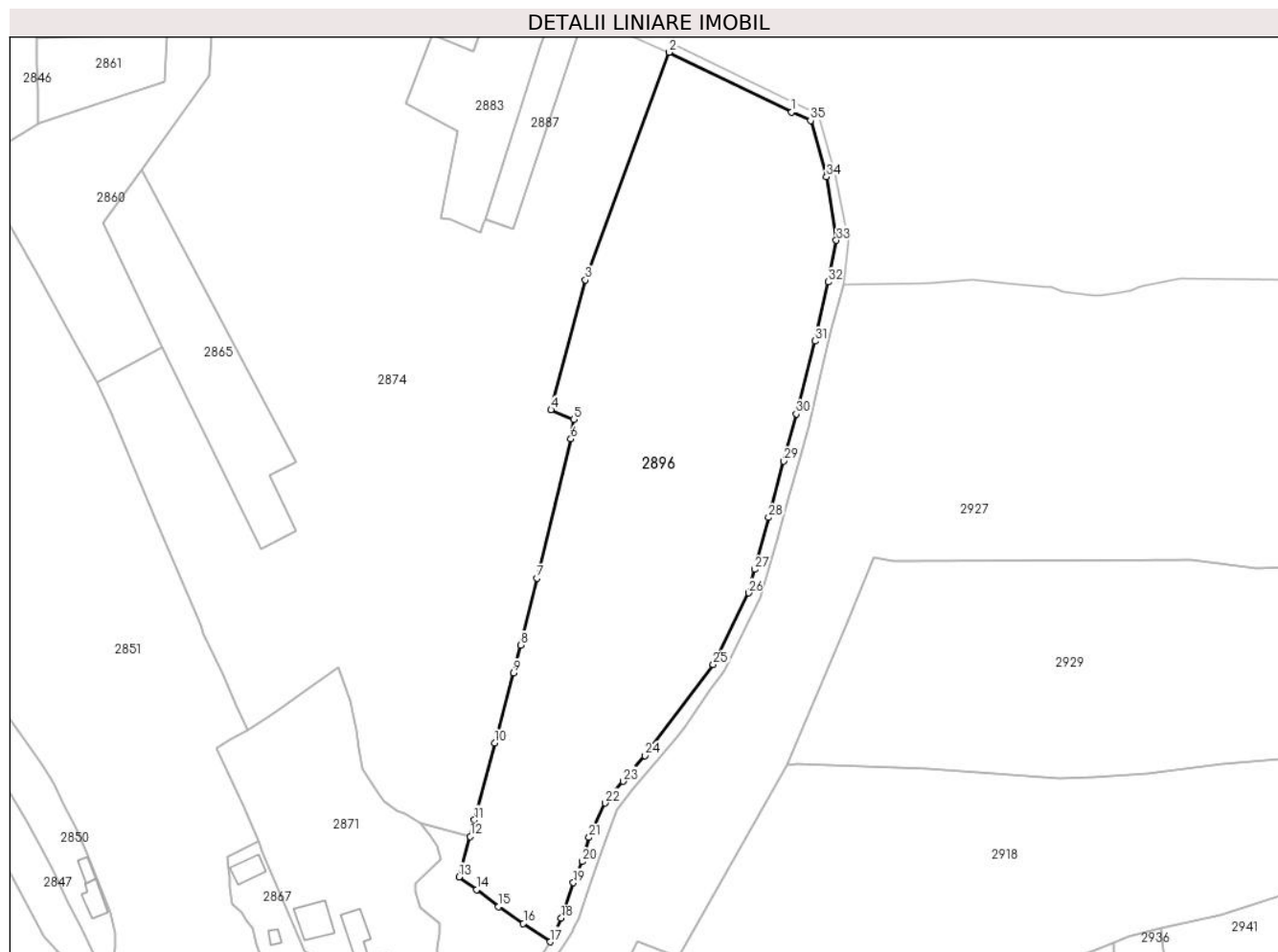
**C. Partea III. SARCINI .**

Inscrieri privind dezmembramintele dreptului de proprietate, drepturi reale de garanție și sarcini	Referințe
NU SUNT	

### Teren

Nr cadastral	Suprafața (mp)*	Observații / Referințe
20762	Din acte: 16.412 Masurata: 16.443	

\* Suprafața este determinată în planul de proiecție Stereo 70.



### Date referitoare la teren

Crt	Categorie folosință	Intravilan	Suprafața (mp)	Tarla	Parcelă	Nr. topo	Observații / Referințe
1	faneata	DA	16.443	59	4029,4030	-	

### Lungime Segmente

1) Valorile lungimilor segmentelor sunt obținute din proiecție în plan.

Punct început	X / Y	Punct sfârșit	X / Y	Lungime segment (** (m)
1	553.998,73 401.086,014	2	553.959,698 401.105,035	43.42
3	553.932,907 401.032,411	4	553.921,911 400.990,979	42.866
5	553.929,13 400.987,927	6	553.928,264 400.981,702	6.285
7	553.917,479 400.937,339	8	553.912,278 400.915,909	22.052

Punct început	X / Y	Punct sfârșit	X / Y	Lungime segment (** (m)
2	553.959,698 401.105,035	3	553.932,907 401.032,411	77.408
4	553.921,911 400.990,979	5	553.929,13 400.987,927	7.838
6	553.928,264 400.981,702	7	553.917,479 400.937,339	45.655
8	553.912,278 400.915,909	9	553.910,015 400.907,06	9.134



Punct început	X / Y	Punct sfârșit	X / Y	Lungime segment (** (m)
9	553.910,015 400.907,06	10	553.903,963 400.884,702	23.163
11	553.897,527 400.860,15	12	553.896,163 400.854,896	5.428
13	553.892,532 400.841,985	14	553.898,201 400.837,927	6.972
15	553.905,188 400.832,526	16	553.913,122 400.827,19	9.561
17	553.921,6 400.821,299	18	553.925,203 400.828,847	8.364
19	553.929,095 400.840,17	20	553.931,884 400.846,877	7.264
21	553.934,078 400.854,594	22	553.939,211 400.865,589	12.134
23	553.944,984 400.872,518	24	553.951,933 400.880,669	10.711
25	553.973,746 400.909,706	26	553.984,976 400.932,586	25.487
27	553.986,994 400.940,079	28	553.991,363 400.956,637	17.125
29	553.996,268 400.974,631	30	554.000,229 400.989,68	15.561
31	554.006,24 401.012,897	32	554.010,347 401.031,792	19.337
33	554.013,038 401.045,04	34	554.009,893 401.065,306	20.509
35	554.004,804 401.083,216	1	553.998,73 401.086,014	6.688

Punct început	X / Y	Punct sfârșit	X / Y	Lungime segment (** (m)
10	553.903,963 400.884,702	11	553.897,527 400.860,15	25.382
12	553.896,163 400.854,896	13	553.892,532 400.841,985	13.412
14	553.898,201 400.837,927	15	553.905,188 400.832,526	8.832
16	553.913,122 400.827,19	17	553.921,6 400.821,299	10.324
18	553.925,203 400.828,847	19	553.929,095 400.840,17	11.973
20	553.931,884 400.846,877	21	553.934,078 400.854,594	8.023
22	553.939,211 400.865,589	23	553.944,984 400.872,518	9.019
24	553.951,933 400.880,669	25	553.973,746 400.909,706	36.318
26	553.984,976 400.932,586	27	553.986,994 400.940,079	7.76
28	553.991,363 400.956,637	29	553.996,268 400.974,631	18.651
30	554.000,229 400.989,68	31	554.006,24 401.012,897	23.982
32	554.010,347 401.031,792	33	554.013,038 401.045,04	13.518
34	554.009,893 401.065,306	35	554.004,804 401.083,216	18.619

\*\* Lungimile segmentelor sunt determinate în planul de proiecție Stereo 70 și sunt rotunjite la 1 milimetru.

\*\*\* Distanța dintre puncte este formată din segmente cumulate ce sunt mai mici decât valoarea 1 milimetru.



**DATE DESPRE IMOBILUL NR. 2897**

Oficiul de Cadastru și Publicitate Imobiliară PRAHOVA  
Biroul de Cadastru și Publicitate Imobiliară Câmpina

**A. Partea I. Descrierea imobilului**

TEREN Intravilan

Adresa: Loc. Piatra, Nr. 33, Jud. Prahova

Nr. Crt	Nr cadastral Nr. topografic	Suprafața* (mp)	Observații / Referințe
A1	21711	Din acte: 584 Masurata: 587	Sector cadastral:10 Teren imprejmuit;

**Construcții**

Crt	Nr cadastral Nr. topografic	Adresa	Observații / Referințe
A1.1	21711-C1	Loc. Piatra, Nr. 33, Jud. Prahova	Nr. niveluri:1; S. construita la sol:11 mp; ANEXA, P, SCD=11 mp, CONSTRUCTIA ESTE INTR-O STARE AVANSATA DE DEGRADARE

**B. Partea II. Proprietari și acte**

Inscrieri privitoare la dreptul de proprietate și alte drepturi reale		Referințe
<b>1383 / 16/01/2024</b>		
Act Notarial nr. 40, din 16/01/2024 emis de Dobre Dana;		
B6	Intabulare, drept de PROPRIETATEcumpărare ca bun propriu, dobandit prin Conventie, cota actuala 1/1 1) LĂMBESCU INES EMILIA	A1, A1.1

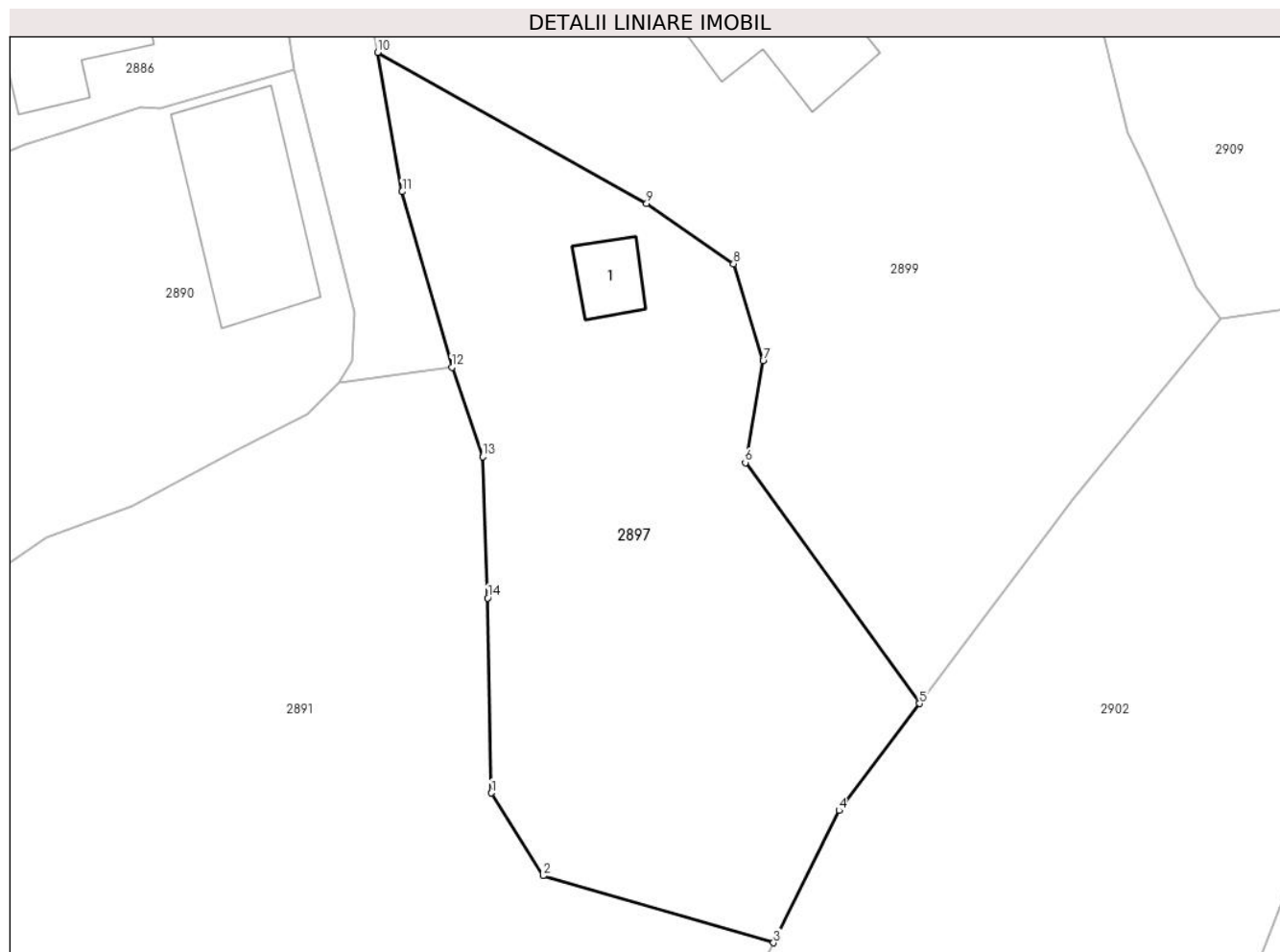
**C. Partea III. SARCINI .**

Inscrieri privind dezmembramintele dreptului de proprietate, drepturi reale de garanție și sarcini	Referințe
NU SUNT	

### Teren

Nr cadastral	Suprafața (mp)*	Observații / Referințe
21711	Din acte: 584 Masurata: 587	

\* Suprafața este determinată în planul de proiecție Stereo 70.



### Date referitoare la teren

Crt	Categorie folosință	Intra vilan	Suprafața (mp)	Tarla	Parcelă	Nr. topo	Observații / Referințe
1	curți constructii	DA	587	60	4144,4146	-	

### Date referitoare la construcții

Crt	Număr	Destinație construcție	Supraf. (mp)	Situație juridică	Observații / Referințe
A1.1	21711-C1	constructii anexa	11	Cu acte	Nr. niveluri:1; S. construita la sol:11 mp; ANEXA, P, SCD=11 mp, CONSTRUCTIA ESTE INTR-O STARE AVANSATA DE DEGRADARE

### Lungime Segmente

1) Valorile lungimilor segmentelor sunt obținute din proiecție în plan.

Punct început	X / Y	Punct sfârșit	X / Y	Lungime segment (** (m)
1	553.955,54 401.503,855	2	553.958,057 401.499,82	4.755
2	553.958,057 401.499,82	3	553.969,279 401.496,558	11.686
3	553.969,279 401.496,558	4	553.972,465 401.502,999	7.186

Punct început	X / Y	Punct sfârșit	X / Y	Lungime segment (** (m)
4	553.972,465 401.502,999	5	553.976,387 401.508,206	6.519
5	553.976,387 401.508,206	6	553.967,904 401.519,933	14.473
6	553.967,904 401.519,933	7	553.968,767 401.524,887	5.029
7	553.968,767 401.524,887	8	553.967,329 401.529,613	4.94
8	553.967,329 401.529,613	9	553.963,098 401.532,545	5.148
9	553.963,098 401.532,545	10	553.950,005 401.539,91	15.022
10	553.950,005 401.539,91	11	553.951,194 401.533,13	6.884
11	553.951,194 401.533,13	12	553.953,618 401.524,582	8.886
12	553.953,618 401.524,582	13	553.955,113 401.520,229	4.602
13	553.955,113 401.520,229	14	553.955,35 401.513,347	6.886
14	553.955,35 401.513,347	1	553.955,54 401.503,855	9.494

\*\* Lungimile segmentelor sunt determinate în planul de proiecție Stereo 70 și sunt rotunjite la 1 milimetru.

\*\*\* Distanța dintre puncte este formată din segmente cumulate ce sunt mai mici decât valoarea 1 milimetru.



**DATE DESPRE IMOBILUL NR. 2898**

Oficiul de Cadastru și Publicitate Imobiliară PRAHOVA  
Biroul de Cadastru și Publicitate Imobiliară Câmpina

**A. Partea I. Descrierea imobilului**

TEREN Intravilan

Adresa: Loc. Piatra, Jud. Prahova

Nr. Crt	Nr cadastral Nr. topografic	Suprafața* (mp)	Observații / Referințe
A1	21525	Din acte: 703 Masurata: 665	Sector cadastral:10 Teren imprejmuit;

**B. Partea II. Proprietari și acte**

Inscrieri privitoare la dreptul de proprietate și alte drepturi reale		Referințe
<b>34238 / 25/08/2022</b>		
Act Notarial nr. 4117, din 24/08/2022 emis de Pop Mihaela Cristina;		
B3	Intabulare, drept de PROPRIETATE, dobandit prin Conventie, cota actuala 1/1 1) PETRICI VIORELA	A1

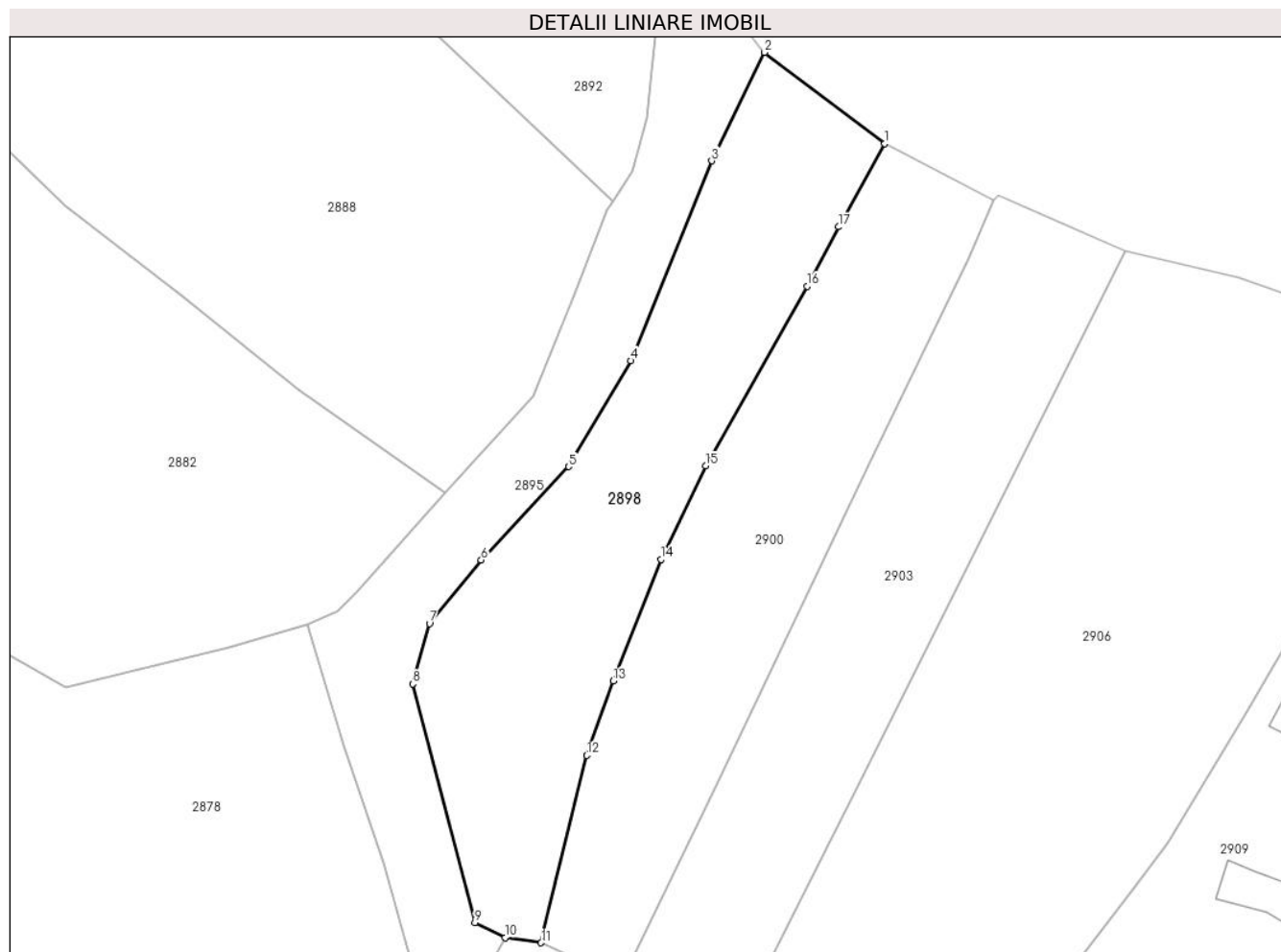
**C. Partea III. SARCINI .**

Inscrieri privind dezmembramintele dreptului de proprietate, drepturi reale de garanție și sarcini	Referințe
NU SUNT	

### Teren

Nr cadastral	Suprafața (mp)*	Observații / Referințe
21525	Din acte: 703 Masurata: 665	

\* Suprafața este determinată în planul de proiecție Stereo 70.



### Date referitoare la teren

Crt	Categorie folosință	Intra vilan	Suprafața (mp)	Tarla	Parcelă	Nr. topo	Observații / Referințe
1	curți constructii	DA	300	60	4148	-	
2	arabil	DA	365	60	4149	-	

### Lungime Segmente

1) Valorile lungimilor segmentelor sunt obținute din proiecție în plan.

Punct început	X / Y	Punct sfârșit	X / Y	Lungime segment (** (m)
1	553.981,564 401.615,25	2	553.972,851 401.621,885	10.952
2	553.972,851 401.621,885	3	553.969,007 401.614,015	8.759
3	553.969,007 401.614,015	4	553.963,139 401.599,507	15.65
4	553.963,139 401.599,507	5	553.958,626 401.591,822	8.911



Punct început	X / Y	Punct sfârșit	X / Y	Lungime segment (** (m)
5	553.958,626 401.591,822	6	553.952,284 401.585,04	9.285
6	553.952,284 401.585,04	7	553.948,529 401.580,428	5.948
7	553.948,529 401.580,428	8	553.947,311 401.576,047	4.546
8	553.947,311 401.576,047	9	553.951,829 401.558,721	17.906
9	553.951,829 401.558,721	10	553.954,011 401.557,645	2.433
10	553.954,011 401.557,645	11	553.956,634 401.557,267	2.65
11	553.956,634 401.557,267	12	553.959,949 401.570,87	14.001
12	553.959,949 401.570,87	13	553.961,855 401.576,262	5.72
13	553.961,855 401.576,262	14	553.965,317 401.585,077	9.47
14	553.965,317 401.585,077	15	553.968,572 401.591,871	7.533
15	553.968,572 401.591,871	16	553.975,943 401.604,907	14.975
16	553.975,943 401.604,907	17	553.978,22 401.609,225	4.882
17	553.978,22 401.609,225	1	553.981,564 401.615,25	6.891

\*\* Lungimile segmentelor sunt determinate în planul de proiecție Stereo 70 și sunt rotunjite la 1 milimetru.

\*\*\* Distanța dintre puncte este formată din segmente cumulate ce sunt mai mici decât valoarea 1 milimetru.



**DATE DESPRE IMOBILUL NR. 2899**

Oficiul de Cadastru și Publicitate Imobiliară PRAHOVA  
Biroul de Cadastru și Publicitate Imobiliară Câmpina

**A. Partea I. Descrierea imobilului**

TEREN Intravilan

Adresa: Loc. Piatra, Nr. 33, Jud. Prahova

Nr. Crt	Nr cadastral Nr. topografic	Suprafața* (mp)	Observații / Referințe
A1	21680	Din acte: 1.033 Masurata: 1.042	Sector cadastral:10 Teren imprejmuit;

**Construcții**

Crt	Nr cadastral Nr. topografic	Adresa	Observații / Referințe
A1.1	21680-C1	Loc. Piatra, Nr. 33, Jud. Prahova	Nr. niveluri:1; S. construita la sol:59 mp; LOCUINTA, P, SCD=59 mp, ANUL CONSTRUIRII 1960

**B. Partea II. Proprietari și acte**

Inscrieri privitoare la dreptul de proprietate și alte drepturi reale		Referințe
<b>34607 / 26/08/2022</b>		
Act Notarial nr. 2107, din 26/08/2022 emis de Musat Roxana Andreea;		
B1	Se infiinteaza cartea funciara 21680 a imobilului cu numarul cadastral 21680 / UAT Provita de Jos, rezultat din dezmembrarea imobilului cu numarul cadastral 21664 inscris in cartea funciara 21664;	A1
Act Notarial nr. 159, din 26/05/2022 emis de BIN POP MIHAELA CRISTINA (act notarial nr 142 din 14.06.2022, emis de BIROU INDIVIDUAL NOTARIAL MUSAT ROXANA ANDREEA;act notarial nr 129 din 26.05.2022, emis de BIROU INDIVIDUAL NOTARIAL MUSAT ROXANA ANDREEA;act notarial nr 228 din 21.10.2011, emis de BIROU NOTAR PUBLIC MIHAELA CRISTINA SI MIHAI POP;act administrativ nr 2948 din 02.06.2022, emis de PRIMARIA PROVITA DE JOS;act administrativ nr 8 din 02.06.2022, emis de PRIMARIA PROVITA DE JOS;act administrativ nr 3020 din 02.06.2022, emis de COMUNA PROVITA DE JOS;act notarial nr 891 din 27.06.1995, emis de NOTARIATUL DE STAT LOCAL CAMPINA);		
B2	Intabulare, drept de PROPRIETATE, dobandit prin Succesiune, cota actuala 1/1 1) <b>GEANĂ ILIE-CARMEN</b>	A1, A1.1
<i>OBSERVATII: pozitie transcrisa din CF 21664/Provita de Jos, inscrisa prin incheierea nr. 24549 din 15/06/2022;</i>		

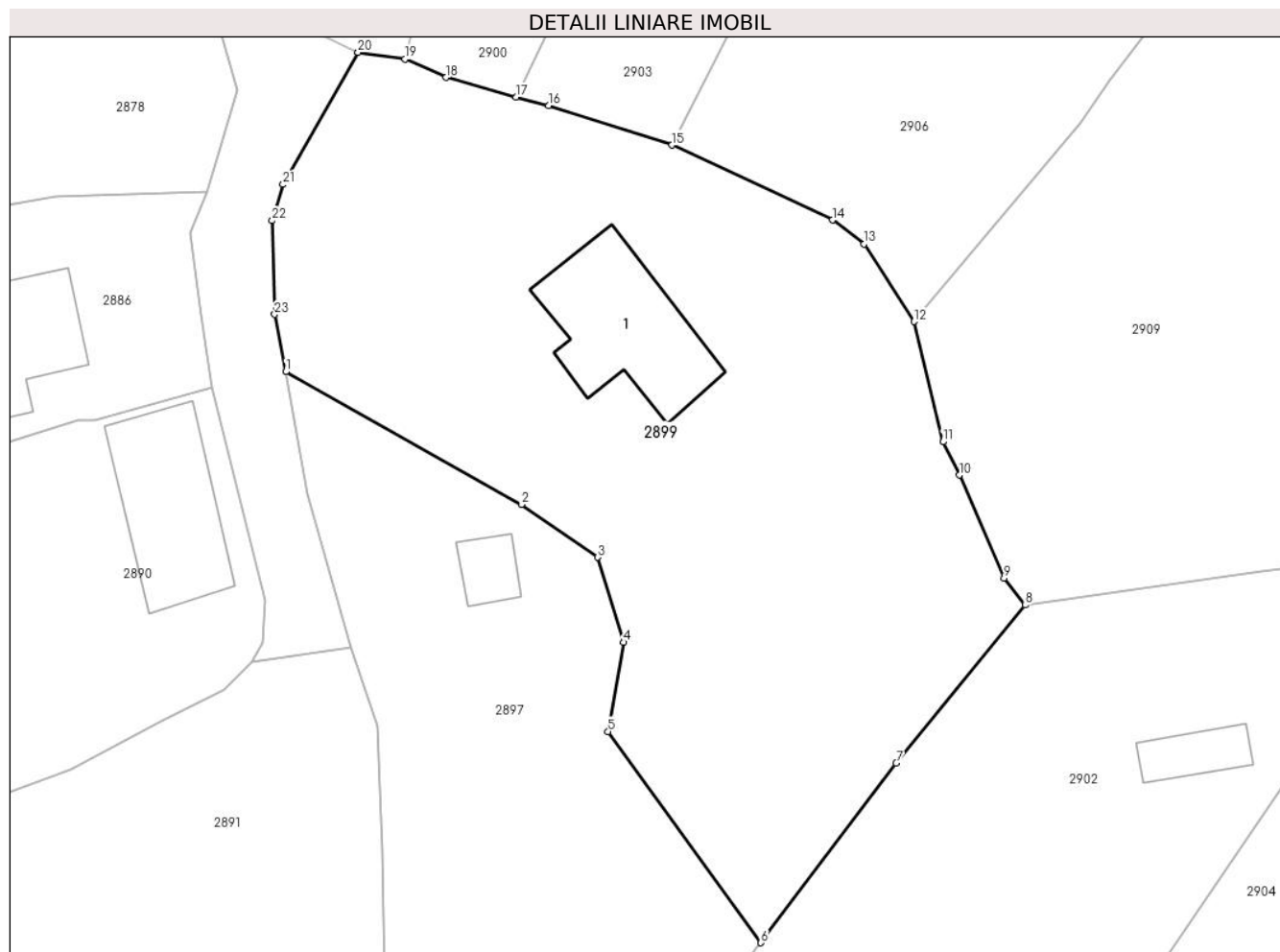
**C. Partea III. SARCINI .**

Inscrieri privind dezmembramintele dreptului de proprietate, drepturi reale de garanție și sarcini	Referințe
NU SUNT	

### Teren

Nr cadastral	Suprafața (mp)*	Observații / Referințe
21680	Din acte: 1.033 Masurata: 1.042	

\* Suprafața este determinată în planul de proiecție Stereo 70.



### Date referitoare la teren

Crt	Categorie folosință	Intra vilan	Suprafața (mp)	Tarla	Parcelă	Nr. topo	Observații / Referințe
1	curti constructii	DA	1.042	60	4144,4146,4 157	-	

### Date referitoare la construcții

Crt	Număr	Destinație construcție	Supraf. (mp)	Situație juridică	Observații / Referințe
A1.1	21680-C1	construcții de locuințe	59	Cu acte	Nr. niveluri:1; S. construita la sol:59 mp; LOCUINTA, P, SCD=59 mp, ANUL CONSTRUIRII 1960

### Lungime Segmente

1) Valorile lungimilor segmentelor sunt obținute din proiecție în plan.

Punct început	X / Y	Punct sfârșit	X / Y	Lungime segment (** (m)
1	553.950,005 401.539,91	2	553.963,098 401.532,545	15.022
3	553.967,329 401.529,613	4	553.968,767 401.524,887	4.94
5	553.967,904 401.519,933	6	553.976,387 401.508,206	14.473

Punct început	X / Y	Punct sfârșit	X / Y	Lungime segment (** (m)
2	553.963,098 401.532,545	3	553.967,329 401.529,613	5.148
4	553.968,767 401.524,887	5	553.967,904 401.519,933	5.029
6	553.976,387 401.508,206	7	553.983,898 401.518,181	12.486

Punct început	X / Y	Punct sfârșit	X / Y	Lungime segment (** (m)
7	553.983,898 401.518,181	8	553.991,066 401.526,954	11.329
9	553.989,898 401.528,452	10	553.987,411 401.534,171	6.236
11	553.986,498 401.536,016	12	553.984,888 401.542,697	6.872
13	553.982,129 401.547,015	14	553.980,373 401.548,332	2.195
15	553.971,448 401.552,497	16	553.964,594 401.554,701	7.2
17	553.962,782 401.555,157	18	553.958,91 401.556,256	4.026
19	553.956,634 401.557,267	20	553.954,011 401.557,645	2.65
21	553.949,858 401.550,308	22	553.949,248 401.548,303	2.096
23	553.949,382 401.543,097	1	553.950,005 401.539,91	3.247

Punct început	X / Y	Punct sfârșit	X / Y	Lungime segment (** (m)
8	553.991,066 401.526,954	9	553.989,898 401.528,452	1.9
10	553.987,411 401.534,171	11	553.986,498 401.536,016	2.059
12	553.984,888 401.542,697	13	553.982,129 401.547,015	5.124
14	553.980,373 401.548,332	15	553.971,448 401.552,497	9.849
16	553.964,594 401.554,701	17	553.962,782 401.555,157	1.868
18	553.958,91 401.556,256	19	553.956,634 401.557,267	2.491
20	553.954,011 401.557,645	21	553.949,858 401.550,308	8.431
22	553.949,248 401.548,303	23	553.949,382 401.543,097	5.208

\*\* Lungimile segmentelor sunt determinate în planul de proiecție Stereo 70 și sunt rotunjite la 1 milimetru.

\*\*\* Distanța dintre puncte este formată din segmente cumulate ce sunt mai mici decât valoarea 1 milimetru.



**DATE DESPRE IMOBILUL NR. 2900**

Oficiul de Cadastru și Publicitate Imobiliară PRAHOVA  
Biroul de Cadastru și Publicitate Imobiliară Câmpina

**A. Partea I. Descrierea imobilului**

TEREN Intravilan

Adresa: Loc. Piatra, Jud. Prahova

Nr. Crt	Nr cadastral Nr. topografic	Suprafața* (mp)	Observații / Referințe
A1	20787	601	Sector cadastral:10 Teren imprejmuit;

**B. Partea II. Proprietari și acte**

Inscrieri privitoare la dreptul de proprietate și alte drepturi reale		Referințe
<b>25545 / 02/09/2020</b>		
Act Notarial nr. 3652, din 01/09/2020 emis de NP Pop Mihaela Cristina;		
B2	Intabulare, drept de PROPRIETATEcumparare ca bun comun, dobandit prin Conventie, cota actuala 1/1 1) <b>DUICĂ ADRIAN-OVIDIU</b> 2) <b>DUICA RAMONA LIGIA</b>	A1
<b>21348 / 20/05/2024</b>		
Act Administrativ nr. 14, din 07/05/2024 emis de PRIMARIA COMUNEI PROVITA DE JOS;		
B3	se notează autorizația de construire nr 14 din 07.05.2024 emis de PRIMARIA COMUNEI PROVITA DE JOS-construire două anexe gospodărești parter, bransamente și utilități	A1

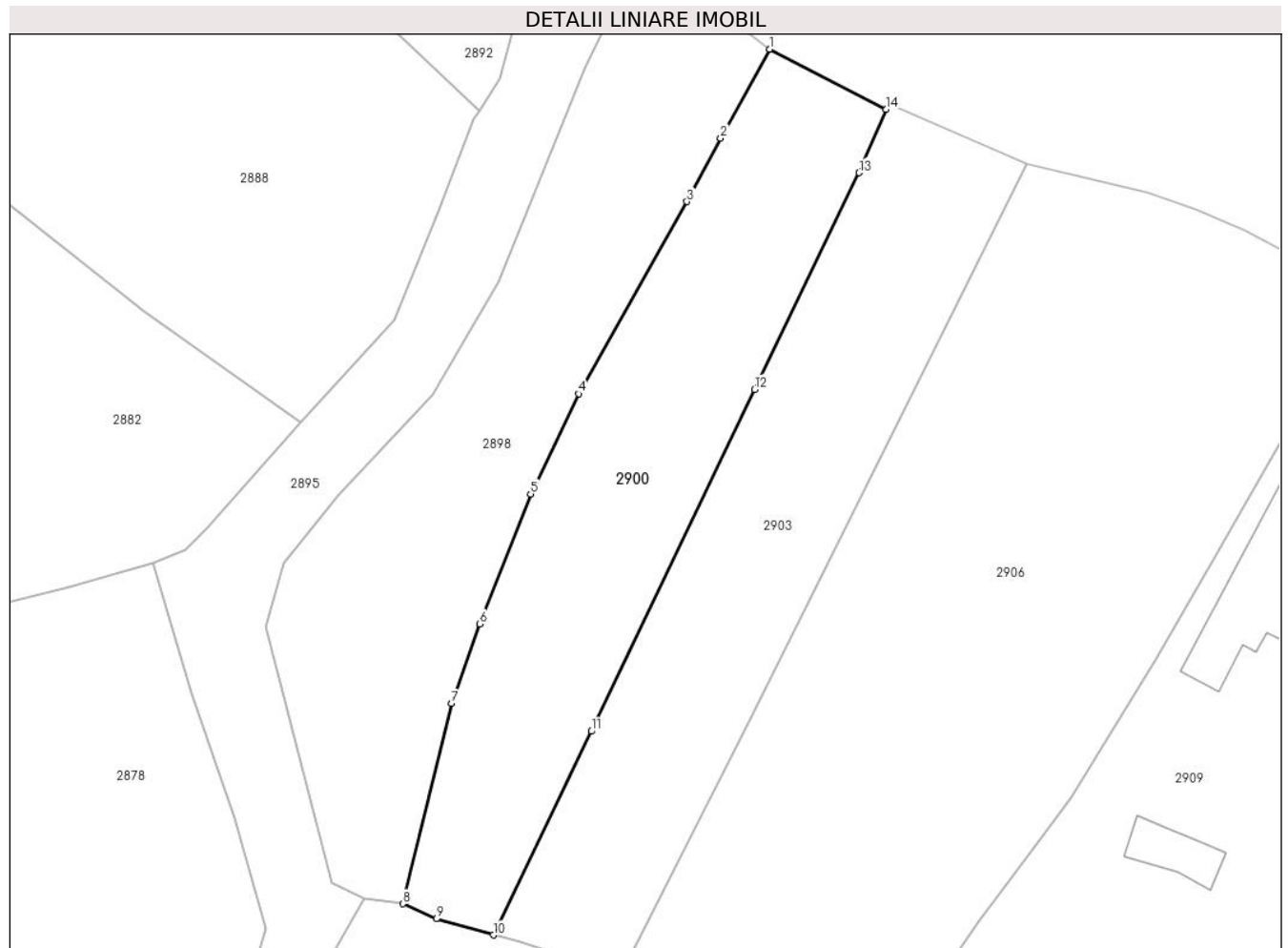
**C. Partea III. SARCINI .**

Inscrieri privind dezmembramintele dreptului de proprietate, drepturi reale de garanție și sarcini	Referințe
NU SUNT	

**Teren**

Nr cadastral	Suprafața (mp)*	Observații / Referințe
20787	601	

\* Suprafața este determinată în planul de proiecție Stereo 70.



**Date referitoare la teren**

Crt	Categorie folosință	Intravilan	Suprafața (mp)	Tarla	Parcelă	Nr. topo	Observații / Referințe
1	faneata	DA	601	60	4150	-	

**Lungime Segmente**

1) Valorile lungimilor segmentelor sunt obținute din proiecție în plan.

Punct început	X / Y	Punct sfârșit	X / Y	Lungime segment (** (m)
1	553.981,564 401.615,25	2	553.978,22 401.609,225	6.891
2	553.978,22 401.609,225	3	553.975,943 401.604,907	4.882
3	553.975,943 401.604,907	4	553.968,572 401.591,871	14.975
4	553.968,572 401.591,871	5	553.965,317 401.585,077	7.533
5	553.965,317 401.585,077	6	553.961,855 401.576,262	9.47



Punct început	X / Y	Punct sfârșit	X / Y	Lungime segment (** (m)
6	553.961,855 401.576,262	7	553.959,949 401.570,87	5.72
7	553.959,949 401.570,87	8	553.956,634 401.557,267	14.001
8	553.956,634 401.557,267	9	553.958,91 401.556,256	2.491
9	553.958,91 401.556,256	10	553.962,782 401.555,157	4.026
10	553.962,782 401.555,157	11	553.969,444 401.568,974	15.339
11	553.969,444 401.568,974	12	553.980,538 401.592,167	25.71
12	553.980,538 401.592,167	13	553.987,63 401.606,868	16.322
13	553.987,63 401.606,868	14	553.989,479 401.611,163	4.676
14	553.989,479 401.611,163	1	553.981,564 401.615,25	8.907

\*\* Lungimile segmentelor sunt determinate în planul de proiecție Stereo 70 și sunt rotunjite la 1 milimetru.

\*\*\* Distanța dintre puncte este formată din segmente cumulate ce sunt mai mici decât valoarea 1 milimetru.



**DATE DESPRE IMOBILUL NR. 2901**

Oficiul de Cadastru și Publicitate Imobiliară PRAHOVA  
Biroul de Cadastru și Publicitate Imobiliară Câmpina

**A. Partea I. Descrierea imobilului**

TEREN Intravilan

Nr. CF vechi:180(e:180)

Nr. cadastral vechi:231

Adresa: Loc. Draganeasa, Jud. Prahova

Nr. Crt	Nr cadastral Nr. topografic	Suprafața* (mp)	Observații / Referințe
A1	20188	Din acte: 2.620 Masurata: 2.602	Sector cadastral:10 Teren imprejmuit;

**Construcții**

Crt	Nr cadastral Nr. topografic	Adresa	Observații / Referințe
A1.1	20188-C1	Loc. Draganeasa, Jud. Prahova	Nr. niveluri:1; S. construita la sol:142 mp; C1-locuinta-Sc=142 mp;Su=126,50 mp
A1.2	20188-C2	Loc. Draganeasa, Jud. Prahova	Nr. niveluri:1; S. construita la sol:61 mp; C2-anexa-Sc=61 mp;Su=54,80 mp

**B. Partea II. Proprietari și acte**

Inscrieri privitoare la dreptul de proprietate și alte drepturi reale		Referințe
<b>19671 / 23/10/2007</b>		
Act Notarial nr. 106, din 16/10/2007 emis de NP ELENA MARIA SCHUSTER;		
B3	Intabulare, drept de PROPRIETATE, dobandit prin Succesiune, cota actuala 3/8 1) POP ANAMARIA CODRUȚA	A1, A1.1, A1.2
<b>8398 / 03/03/2021</b>		
Act Notarial nr. 94, din 25/02/2021 emis de NOTAR PUBLIC VASILE SAVULESCU;		
B4	Intabulare, drept de PROPRIETATE, dobandit prin Succesiune, cota actuala 5/8 1) POP ANAMARIA CODRUȚA	A1, A1.1, A1.2

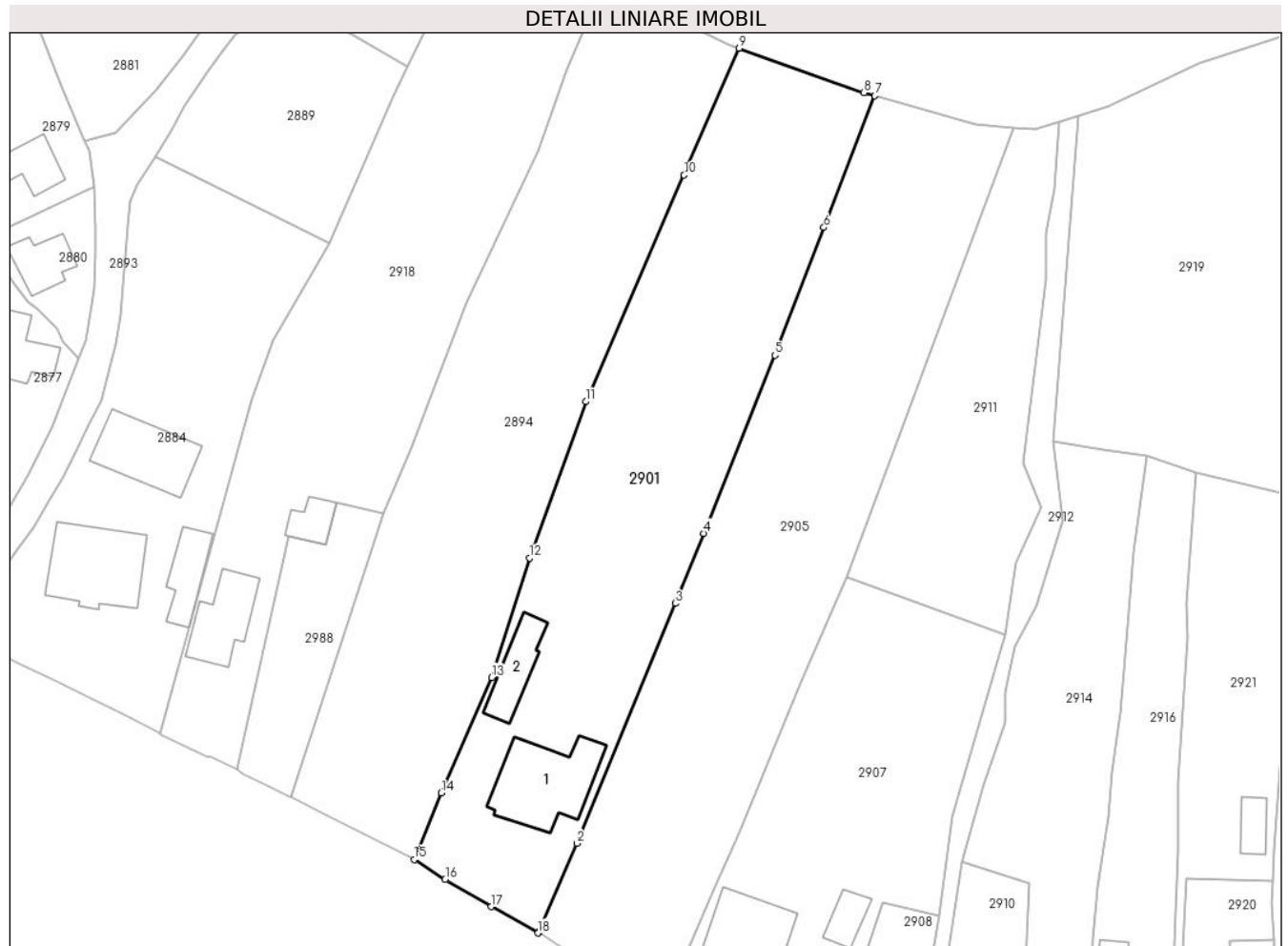
**C. Partea III. SARCINI .**

Inscrieri privind dezmembramintele dreptului de proprietate, drepturi reale de garanție și sarcini	Referințe
NU SUNT	

### Teren

Nr cadastral	Suprafața (mp)*	Observații / Referințe
20188	Din acte: 2.620 Masurata: 2.602	

\* Suprafața este determinată în planul de proiecție Stereo 70.



### Date referitoare la teren

Crt	Categorie folosință	Intra vilan	Suprafața (mp)	Tarla	Parcelă	Nr. topo	Observații / Referințe
1	curți constructii	DA	2.602	-	-	-	

### Date referitoare la construcții

Crt	Număr	Destinație construcție	Supraf. (mp)	Situație juridică	Observații / Referințe
A1.1	20188-C1	construcții de locuințe	142	Cu acte	Nr. niveluri:1; S. construita la sol:142 mp; C1-locuinta-Sc=142 mp;Su=126,50 mp
A1.2	20188-C2	construcții anexa	61	Cu acte	Nr. niveluri:1; S. construita la sol:61 mp; C2-anexa-Sc=61 mp;Su=54,80 mp

### Lungime Segmente

1) Valorile lungimilor segmentelor sunt obținute din proiecție în plan.

Punct început	X / Y	Punct sfârșit	X / Y	Lungime segment (** (m)
1	553.958,373 400.681,312	2	553.963,77 400.693,724	13.535
2	553.963,77 400.693,724	3	553.977,551 400.727,279	36.275

Punct început	X / Y	Punct sfârșit	X / Y	Lungime segment (** (m)
3	553.977,551 400.727,279	4	553.981,514 400.737,064	10.558
4	553.981,514 400.737,064	5	553.991,46 400.761,962	26.811
5	553.991,46 400.761,962	6	553.998,319 400.779,81	19.121
6	553.998,319 400.779,81	7	554.005,445 400.798,233	19.753
7	554.005,445 400.798,233	8	554.003,904 400.798,678	1.604
8	554.003,904 400.798,678	9	553.986,428 400.804,887	18.547
9	553.986,428 400.804,887	10	553.978,758 400.787,147	19.326
10	553.978,758 400.787,147	11	553.965,009 400.755,482	34.522
11	553.965,009 400.755,482	12	553.957,114 400.733,6	23.262
12	553.957,114 400.733,6	13	553.951,835 400.716,916	17.5
13	553.951,835 400.716,916	14	553.944,826 400.700,79	17.583
14	553.944,826 400.700,79	15	553.941,008 400.691,447	10.093
15	553.941,008 400.691,447	16	553.945,342 400.688,688	5.138
16	553.945,342 400.688,688	17	553.951,804 400.684,867	7.507
17	553.951,804 400.684,867	18	553.958,334 400.681,176	7.501
18	553.958,334 400.681,176	1	553.958,373 400.681,312	0.141

\*\* Lungimile segmentelor sunt determinate în planul de proiecție Stereo 70 și sunt rotunjite la 1 milimetru.

\*\*\* Distanța dintre puncte este formată din segmente cumulate ce sunt mai mici decât valoarea 1 milimetru.



**DATE DESPRE IMOBILUL NR. 2902**

Oficiul de Cadastru și Publicitate Imobiliară PRAHOVA  
Biroul de Cadastru și Publicitate Imobiliară Câmpina

**A. Partea I. Descrierea imobilului**

TEREN Necunoscut

Adresa: Loc. Piatra, Nr. 67, Jud. Prahova

Nr. Crt	Nr cadastral Nr. topografic	Suprafața* (mp)	Observații / Referințe
A1	22765	Din acte: 2.500 Masurata: 2.440	Sector cadastral:10 Teren imprejmuit;

**Construcții**

Crt	Nr cadastral Nr. topografic	Adresa	Observații / Referințe
A1.1	22765-C1	Loc. Piatra, Nr. 67, Jud. Prahova	Nr. niveluri:1; S. construita la sol:14 mp; Anexa P, S.c.d. = 14 mp, Anul construirii 1900

**B. Partea II. Proprietari și acte**

Inscrieri privitoare la dreptul de proprietate și alte drepturi reale		Referințe
<b>30238 / 22/07/2024</b>		
Act Administrativ nr. 4120, din 11/07/2024 emis de PRIMARIA COMUNEI PROVITA DE JOS (act notarial nr 62 din 23.03.2004, emis de BIROUL NOTARULUI PUBLIC MARGARIT MUSAT; act notarial nr 139 din 08.06.2022, emis de BIROU INDIVIDUAL NOTARIAL MUSAT ROXANA ANDREEA; act administrativ nr 4427 din 11.07.2024, emis de PRIMARIA COMUNEI PROVITA DE JOS);		
B1	Intabulare, drept de PROPRIETATE, dobandit prin Succesiune, cota actuala 1/1 1) BECKMANN GEORGETA LUMINITA	A1, A1.1

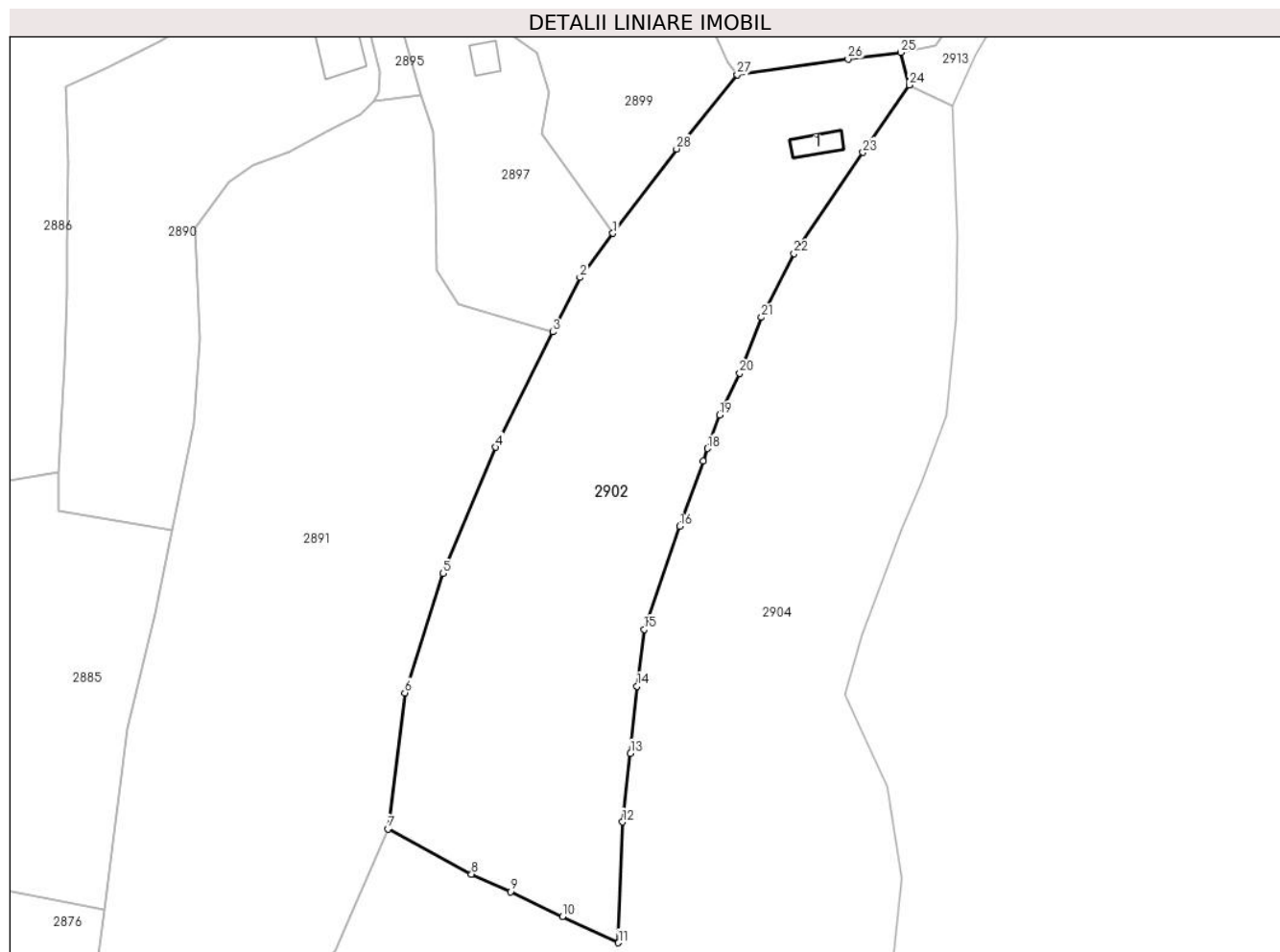
**C. Partea III. SARCINI .**

Inscrieri privind dezmembramintele dreptului de proprietate, drepturi reale de garanție și sarcini	Referințe
NU SUNT	

**Teren**

Nr cadastral	Suprafața (mp)*	Observații / Referințe
22765	Din acte: 2.500 Masurata: 2.440	

\* Suprafața este determinată în planul de proiecție Stereo 70.



**Date referitoare la teren**

Crt	Categorie folosință	Intra vilan	Suprafața (mp)	Tarla	Parcelă	Nr. topo	Observații / Referințe
1	curți constructii	DA	360	60	4159	-	
2	faneata	DA	523	60	4158	-	
3	faneata	NU	1.557	60	4158	-	

**Date referitoare la construcții**

Crt	Număr	Destinație construcție	Supraf. (mp)	Situație juridică	Observații / Referințe
A1.1	22765-C1	constructii anexa	14	Cu acte	Nr. niveluri:1; S. construita la sol:14 mp; Anexa P, S.c.d. = 14 mp, Anul construirii 1900

**Lungime Segmente**

1) Valorile lungimilor segmentelor sunt obținute din proiecție în plan.

Punct început	X / Y	Punct sfârșit	X / Y	Lungime segment (** (m)
1	553.976,387 401.508,206	2	553.972,465 401.502,999	6.519
3	553.969,279 401.496,558	4	553.962,539 401.482,933	15.201

Punct început	X / Y	Punct sfârșit	X / Y	Lungime segment (** (m)
2	553.972,465 401.502,999	3	553.969,279 401.496,558	7.186
4	553.962,539 401.482,933	5	553.956,275 401.468,027	16.169



Punct început	X / Y	Punct sfârșit	X / Y	Lungime segment (** (m)
5	553.956,275 401.468,027	6	553.951,767 401.453,916	14.814
7	553.949,807 401.437,831	8	553.959,669 401.432,474	11.223
9	553.964,283 401.430,414	10	553.970,426 401.427,487	6.805
11	553.977,028 401.424,371	12	553.977,503 401.438,643	14.28
13	553.978,455 401.446,758	14	553.979,244 401.454,697	7.978
15	553.980,07 401.461,415	16	553.984,274 401.473,594	12.884
17	553.987,044 401.481,274	18	553.987,579 401.482,784	1.602
19	553.988,977 401.486,736	20	553.991,374 401.491,679	5.494
21	553.993,945 401.498,29	22	553.997,799 401.505,813	8.453
23	554.005,921 401.517,782	24	554.011,399 401.525,721	9.645
25	554.010,419 401.529,599	26	554.004,17 401.528,815	6.298
27	553.991,066 401.526,954	28	553.983,898 401.518,181	11.329

Punct început	X / Y	Punct sfârșit	X / Y	Lungime segment (** (m)
6	553.951,767 401.453,916	7	553.949,807 401.437,831	16.204
8	553.959,669 401.432,474	9	553.964,283 401.430,414	5.053
10	553.970,426 401.427,487	11	553.977,028 401.424,371	7.3
12	553.977,503 401.438,643	13	553.978,455 401.446,758	8.171
14	553.979,244 401.454,697	15	553.980,07 401.461,415	6.769
16	553.984,274 401.473,594	17	553.987,044 401.481,274	8.164
18	553.987,579 401.482,784	19	553.988,977 401.486,736	4.192
20	553.991,374 401.491,679	21	553.993,945 401.498,29	7.093
22	553.997,799 401.505,813	23	554.005,921 401.517,782	14.465
24	554.011,399 401.525,721	25	554.010,419 401.529,599	4.0
26	554.004,17 401.528,815	27	553.991,066 401.526,954	13.235
28	553.983,898 401.518,181	1	553.976,387 401.508,206	12.486

\*\* Lungimile segmentelor sunt determinate în planul de proiecție Stereo 70 și sunt rotunjite la 1 milimetru.

\*\*\* Distanța dintre puncte este formată din segmente cumulate ce sunt mai mici decât valoarea 1 milimetru.



**DATE DESPRE IMOBILUL NR. 2903**

Oficiul de Cadastru și Publicitate Imobiliară PRAHOVA  
Biroul de Cadastru și Publicitate Imobiliară Câmpina

**A. Partea I. Descrierea imobilului**

TEREN Intravilan

Nr. CF vechi:914

Nr. cadastral vechi:10071

Adresa: Loc. Piatra, Jud. Prahova

Nr. Crt	Nr cadastral Nr. topografic	Suprafața* (mp)	Observații / Referințe
A1	20130	Din acte: 700 Masurata: 590	Sector cadastral:10 Teren imprejmuit;

**B. Partea II. Proprietari și acte**

Inscrieri privitoare la dreptul de proprietate și alte drepturi reale	Referințe
<b>17066 / 31/07/2017</b>	
Act Notarial nr. 4380, din 25/04/2013 emis de PRIMARIA SECTOR 1;	
B4	se noteaza schimbarea numelui proprietarei de sub B2.2, din Morariu Cristina Florina in VESA CRISTINA FLORINA
Act Notarial nr. 536, din 28/07/2017 emis de Berevoianu Radu Costin;	
B5	Intabulare, drept de PROPRIETATE, dobandit prin Conventie, cota actuala 1/1
1) PALL SANDOR	

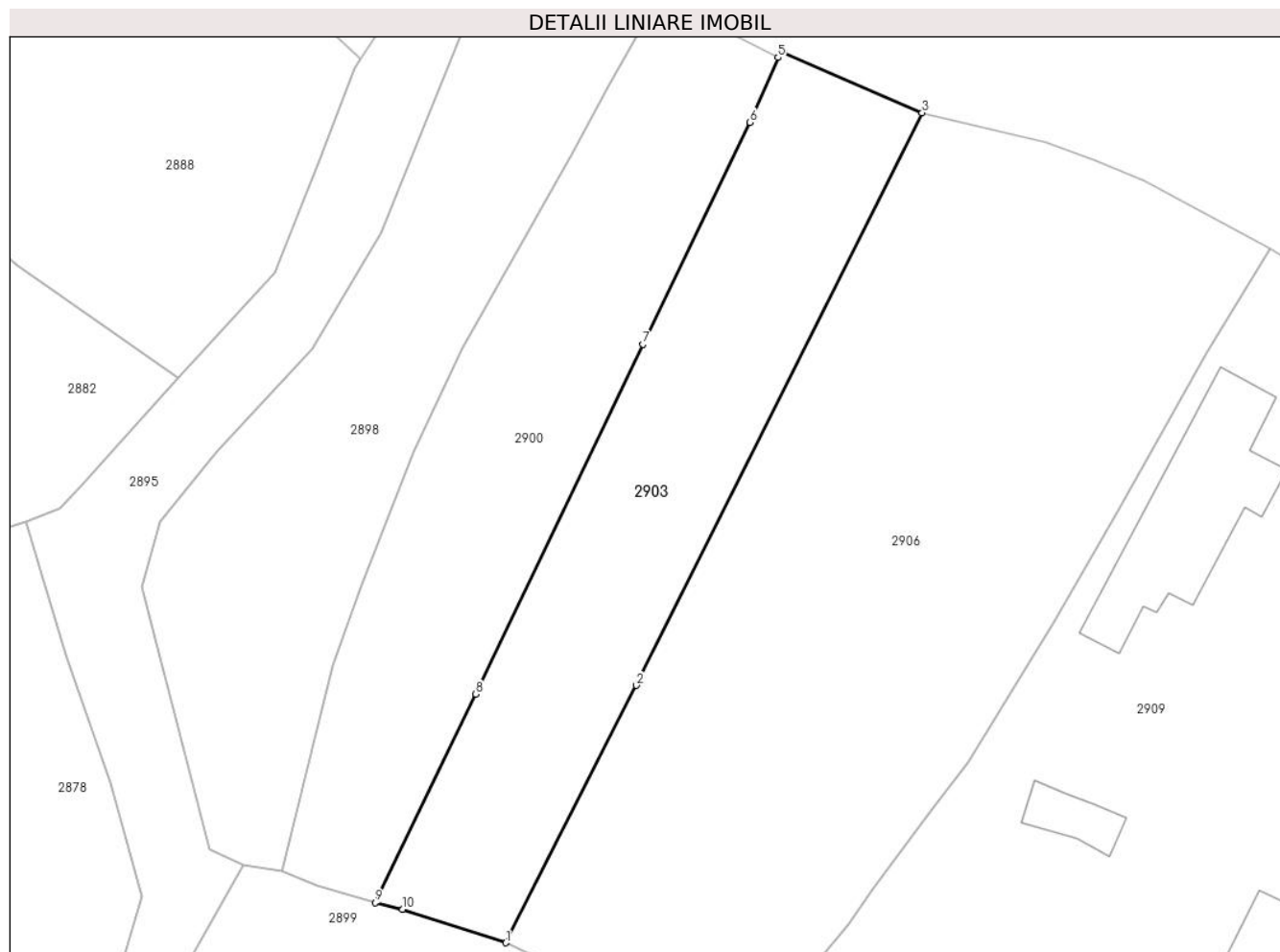
**C. Partea III. SARCINI .**

Inscrieri privind dezmembramintele dreptului de proprietate, drepturi reale de garanție și sarcini	Referințe
NU SUNT	

**Teren**

Nr cadastral	Suprafața (mp)*	Observații / Referințe
20130	Din acte: 700 Masurata: 590	

\* Suprafața este determinată în planul de proiecție Stereo 70.



**Date referitoare la teren**

Crt	Categorie folosință	Intra vilan	Suprafața (mp)	Tarla	Parcelă	Nr. topo	Observații / Referințe
1	faneata	DA	590	60	4151	-	

**Lungime Segmente**

1) Valorile lungimilor segmentelor sunt obținute din proiecție în plan.

Punct început	X / Y	Punct sfârșit	X / Y	Lungime segment (** (m)
1	553.971,448 401.552,497	2	553.980,082 401.569,555	19.119
2	553.980,082 401.569,555	3	553.999,036 401.607,501	42.416
3	553.999,036 401.607,501	4	553.989,853 401.611,509	10.019
4	553.989,853 401.611,509	5	553.989,479 401.611,163	0.509
5	553.989,479 401.611,163	6	553.987,63 401.606,868	4.676

Punct început	X / Y	Punct sfârșit	X / Y	Lungime segment (** (m)
6	553.987,63 401.606,868	7	553.980,538 401.592,167	16.322
7	553.980,538 401.592,167	8	553.969,444 401.568,974	25.71
8	553.969,444 401.568,974	9	553.962,782 401.555,157	15.339
9	553.962,782 401.555,157	10	553.964,594 401.554,701	1.868
10	553.964,594 401.554,701	1	553.971,448 401.552,497	7.2

\*\* Lungimile segmentelor sunt determinate în planul de proiecție Stereo 70 și sunt rotunjite la 1 milimetru.

\*\*\* Distanța dintre puncte este formată din segmente cumulate ce sunt mai mici decât valoarea 1 milimetru.



**DATE DESPRE IMOBILUL NR. 2904**

Oficiul de Cadastru și Publicitate Imobiliară PRAHOVA  
Biroul de Cadastru și Publicitate Imobiliară Câmpina

**A. Partea I. Descrierea imobilului**

TEREN Necunoscut

Adresa: Loc. Piatra, Jud. Prahova

Nr. Crt	Nr cadastral Nr. topografic	Suprafața* (mp)	Observații / Referințe
A1	21751	Din acte: 4.400 Masurata: 4.406	Sector cadastral:10 Teren imprejmuit;

**B. Partea II. Proprietari și acte**

Inscrieri privitoare la dreptul de proprietate și alte drepturi reale	Referințe
<b>19721 / 10/04/2023</b>	
Act Notarial nr. 348 CM, din 26/09/2016 emis de NP VASILE SAVULESCU (act administrativ nr 1953 FISCAL din 06.04.2023, emis de COM. PROVITA DE JOS;act administrativ nr 1998 din 06.04.2023, emis de PRIMARIA PROVITA DE JOS;act administrativ nr 35 din 11.10.2012, emis de CONSILIUL LOCAL AL COMUNEI PROVITA DE JOS;act administrativ nr 49 din 06.10.2022, emis de CONSILIUL LOCAL AL COMUNEI PROVITA DE JOS);	
B1	A1
Intabulare, drept de PROPRIETATE, dobandit prin Succesiune, cota actuala 1/1 1) STOIAN CONSTANTIN	

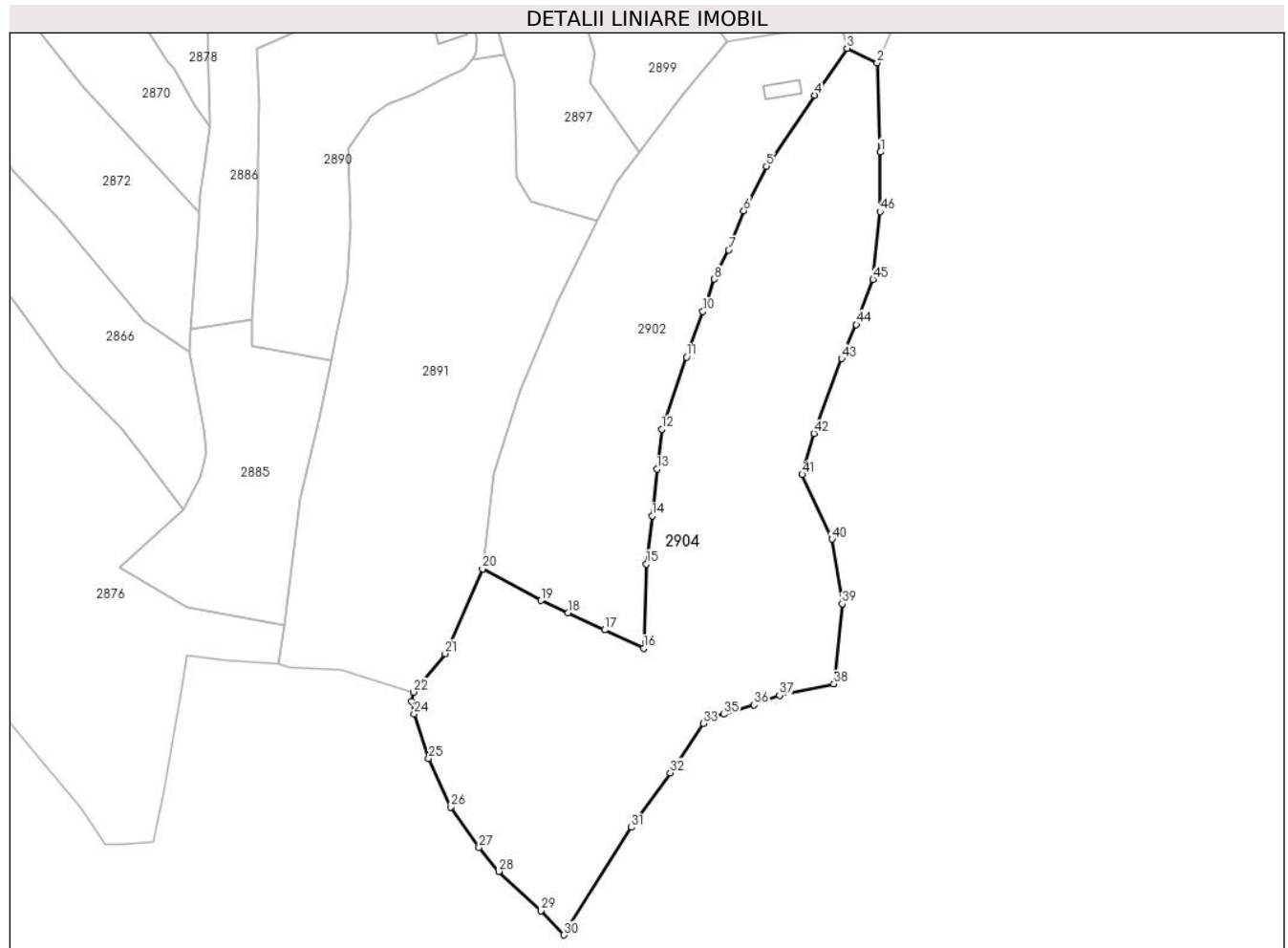
**C. Partea III. SARCINI .**

Inscrieri privind dezmembramintele dreptului de proprietate, drepturi reale de garanție și sarcini	Referințe
NU SUNT	

**Teren**

Nr cadastral	Suprafața (mp)*	Observații / Referințe
21751	Din acte: 4.400 Masurata: 4.406	

\* Suprafața este determinată în planul de proiecție Stereo 70.



**Date referitoare la teren**

Crt	Categorie folosință	Intravilan	Suprafața (mp)	Tarla	Parcelă	Nr. topo	Observații / Referințe
1	faneata	DA	994	60	4160	-	
2	faneata	NU	3.412	60	4160	-	

**Lungime Segmente**

1) Valorile lungimilor segmentelor sunt obținute din proiecție în plan.

Punct început	X / Y	Punct sfârșit	X / Y	Lungime segment	Punct început	X / Y	Punct sfârșit	X / Y	Lungime segment	Punct început	X / Y	Punct sfârșit	X / Y	Lungime segment
1	554.017,014 / 401.508,181	2	554.016,467 / 401.523,262	15.09	2	554.016,467 / 401.523,262	3	554.011,399 / 401.525,721	5.632	3	554.011,399 / 401.525,721	4	554.005,921 / 401.517,782	9.645
4	554.005,921 / 401.517,782	5	553.997,799 / 401.505,813	14.465	5	553.997,799 / 401.505,813	6	553.993,945 / 401.498,29	8.453	6	553.993,945 / 401.498,29	7	553.991,374 / 401.491,679	7.093
7	553.991,374 / 401.491,679	8	553.988,977 / 401.486,736	5.494	8	553.988,977 / 401.486,736	9	553.987,579 / 401.482,784	4.192	9	553.987,579 / 401.482,784	10	553.987,044 / 401.481,274	1.602
10	553.987,044 / 401.481,274	11	553.984,274 / 401.473,594	8.164	11	553.984,274 / 401.473,594	12	553.980,07 / 401.461,415	12.884	12	553.980,07 / 401.461,415	13	553.979,244 / 401.454,697	6.769
13	553.979,244 / 401.454,697	14	553.978,455 / 401.446,758	7.978	14	553.978,455 / 401.446,758	15	553.977,503 / 401.438,643	8.171	15	553.977,503 / 401.438,643	16	553.977,028 / 401.424,371	14.28



Punct început	X / Y	Punct sfârșit	X / Y	Lungime segment	Punct început	X / Y	Punct sfârșit	X / Y	Lungime segment	Punct început	X / Y	Punct sfârșit	X / Y	Lungime segment
16	553.977,028 401.424,371	17	553.970,426 401.427,487	7.3	17	553.970,426 401.427,487	18	553.964,283 401.430,414	6.805	18	553.964,283 401.430,414	19	553.959,669 401.432,474	5.053
19	553.959,669 401.432,474	20	553.949,807 401.437,831	11.223	20	553.949,807 401.437,831	21	553.943,483 401.423,49	15.673	21	553.943,483 401.423,49	22	553.938,165 401.417,008	8.384
22	553.938,165 401.417,008	23	553.937,813 401.415,385	1.661	23	553.937,813 401.415,385	24	553.938,241 401.413,315	2.114	24	553.938,241 401.413,315	25	553.940,729 401.405,829	7.889
25	553.940,729 401.405,829	26	553.944,399 401.397,59	9.02	26	553.944,399 401.397,59	27	553.949,223 401.390,747	8.372	27	553.949,223 401.390,747	28	553.952,574 401.386,72	5.239
28	553.952,574 401.386,72	29	553.959,648 401.380,065	9.712	29	553.959,648 401.380,065	30	553.963,569 401.375,983	5.66	30	553.963,569 401.375,983	31	553.974,971 401.394,15	21.449
31	553.974,971 401.394,15	32	553.981,513 401.403,363	11.299	32	553.981,513 401.403,363	33	553.987,137 401.411,674	10.035	33	553.987,137 401.411,674	34	553.988,562 401.412,972	1.928
34	553.988,562 401.412,972	35	553.990,558 401.413,257	2.016	35	553.990,558 401.413,257	36	553.995,691 401.414,823	5.367	36	553.995,691 401.414,823	37	553.999,975 401.416,446	4.581
37	553.999,975 401.416,446	38	554.009,127 401.418,381	9.354	38	554.009,127 401.418,381	39	554.010,562 401.431,923	13.618	39	554.010,562 401.431,923	40	554.008,82 401.442,834	11.049
40	554.008,82 401.442,834	41	554.003,796 401.453,75	12.016	41	554.003,796 401.453,75	42	554.005,774 401.460,675	7.202	42	554.005,774 401.460,675	43	554.010,466 401.473,335	13.502
43	554.010,466 401.473,335	44	554.012,962 401.479,053	6.238	44	554.012,962 401.479,053	45	554.015,769 401.486,694	8.14	45	554.015,769 401.486,694	46	554.016,979 401.498,142	11.512
46	554.016,979 401.498,142	1	554.017,014 401.508,181	10.039										

\*\* Lungimile segmentelor sunt determinate în planul de proiecție Stereo 70 și sunt rotunjite la 1 milimetru.

\*\*\* Distanța dintre puncte este formată din segmente cumulate ce sunt mai mici decât valoarea 1 milimetru.



**DATE DESPRE IMOBILUL NR. 2905**

Oficiul de Cadastru și Publicitate Imobiliară PRAHOVA  
Biroul de Cadastru și Publicitate Imobiliară Câmpina

**A. Partea I. Descrierea imobilului**

TEREN Intravilan

Adresa: Loc. Draganeasa, Jud. Prahova

Nr. Crt	Nr cadastral Nr. topografic	Suprafața* (mp)	Observații / Referințe
A1		Din acte: 2.590 Masurata: 2.629	Sector cadastral:10 Teren imprejmuit;

**B. Partea II. Proprietari și acte**

Inscrieri privitoare la dreptul de proprietate și alte drepturi reale		Referințe
/		
Act Administrativ nr. 80246, din 22/04/1999 emis de C.J.P.S.D.P.A.T. (titlu de proprietate);		
B1	Intabulare, drept de PROPRIETATE, dobandit prin Constituire, cota actuala 1/1 1) DOBRE TRAIAN 2) DOBRE ORTANSA	A1

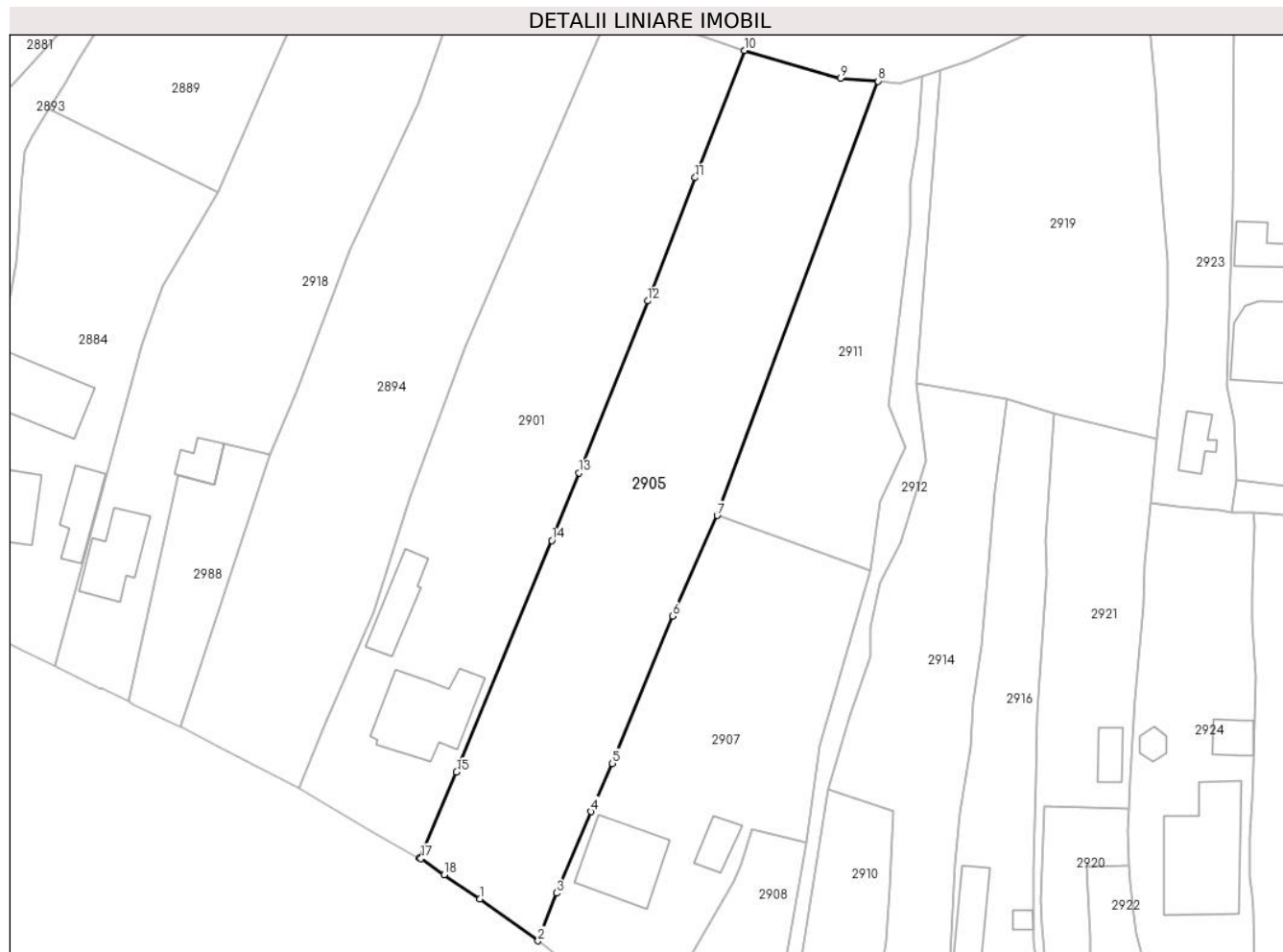
**C. Partea III. SARCINI .**

Inscrieri privind dezmembramintele dreptului de proprietate, drepturi reale de garanție și sarcini	Referințe
NU SUNT	

**Anexa Nr. 1 La Partea I****Teren**

Nr cadastral	Suprafața (mp)*	Observații / Referințe
	Din acte: 2.590 Masurata: 2.629	

\* Suprafața este determinată în planul de proiecție Stereo 70.

**Date referitoare la teren**

Crt	Categorie folosință	Intra vilan	Suprafața (mp)	Tarla	Parcelă	Nr. topo	Observații / Referințe
1	curți constructii	DA	800	70	4483	-	
2	arabil	DA	1.829	70	4482	-	

**Lungime Segmente**

1) Valorile lungimilor segmentelor sunt obținute din proiecție în plan.

Punct început	X / Y	Punct sfârșit	X / Y	Lungime segment (** (m)
1	553.967,129 400.675,36	2	553.975,586 400.669,28	10.416
2	553.975,586 400.669,28	3	553.978,257 400.676,182	7.4
3	553.978,257 400.676,182	4	553.983,26 400.687,986	12.821
4	553.983,26 400.687,986	5	553.986,331 400.694,977	7.636

Punct început	X / Y	Punct sfârșit	X / Y	Lungime segment (** (m)
5	553.986,331 400.694,977	6	553.995,069 400.716,299	23.043
6	553.995,069 400.716,299	7	554.001,514 400.730,872	15.934
7	554.001,514 400.730,872	8	554.024,828 400.793,778	67.088
8	554.024,828 400.793,778	9	554.019,398 400.794,211	5.447
9	554.019,398 400.794,211	10	554.005,445 400.798,233	14.522
10	554.005,445 400.798,233	11	553.998,319 400.779,81	19.753
11	553.998,319 400.779,81	12	553.991,46 400.761,962	19.121
12	553.991,46 400.761,962	13	553.981,514 400.737,064	26.811
13	553.981,514 400.737,064	14	553.977,551 400.727,279	10.558
14	553.977,551 400.727,279	15	553.963,77 400.693,724	36.275
15	553.963,77 400.693,724	16	553.958,373 400.681,312	13.535
16	553.958,373 400.681,312	17	553.958,611 400.681,197	0.264
17	553.958,611 400.681,197	18	553.961,984 400.678,854	4.107
18	553.961,984 400.678,854	1	553.967,129 400.675,36	6.219

\*\* Lungimile segmentelor sunt determinate în planul de proiecție Stereo 70 și sunt rotunjite la 1 milimetru.

\*\*\* Distanța dintre puncte este formată din segmente cumulate ce sunt mai mici decât valoarea 1 milimetru.



**DATE DESPRE IMOBILUL NR. 2906**

Oficiul de Cadastru și Publicitate Imobiliară PRAHOVA  
Biroul de Cadastru și Publicitate Imobiliară Câmpina

**A. Partea I. Descrierea imobilului**

TEREN Intravilan

Adresa: Loc. Piatra, Jud. Prahova

Nr. Crt	Nr cadastral Nr. topografic	Suprafața* (mp)	Observații / Referințe
A1		1.396	Sector cadastral:10 Teren imprejmuit;

**B. Partea II. Proprietari și acte**

Inscrieri privitoare la dreptul de proprietate și alte drepturi reale		Referințe
/		
Act Normativ nr. 7, din 13/03/1996 emis de Parlamentul României (lege);		
B1	Inscrierea posesiei, drept de PROPRIETATE, dobandit prin Lege, cota actuala 1/1 1) NEIDENTIFICAT NEIDENTIFICAT	A1
Act Normativ nr. 7, din 13/03/1996 emis de Parlamentul României, (art.13); (lege);		
B2	Se noteaza mentiunea de proprietar neidentificat.	A1

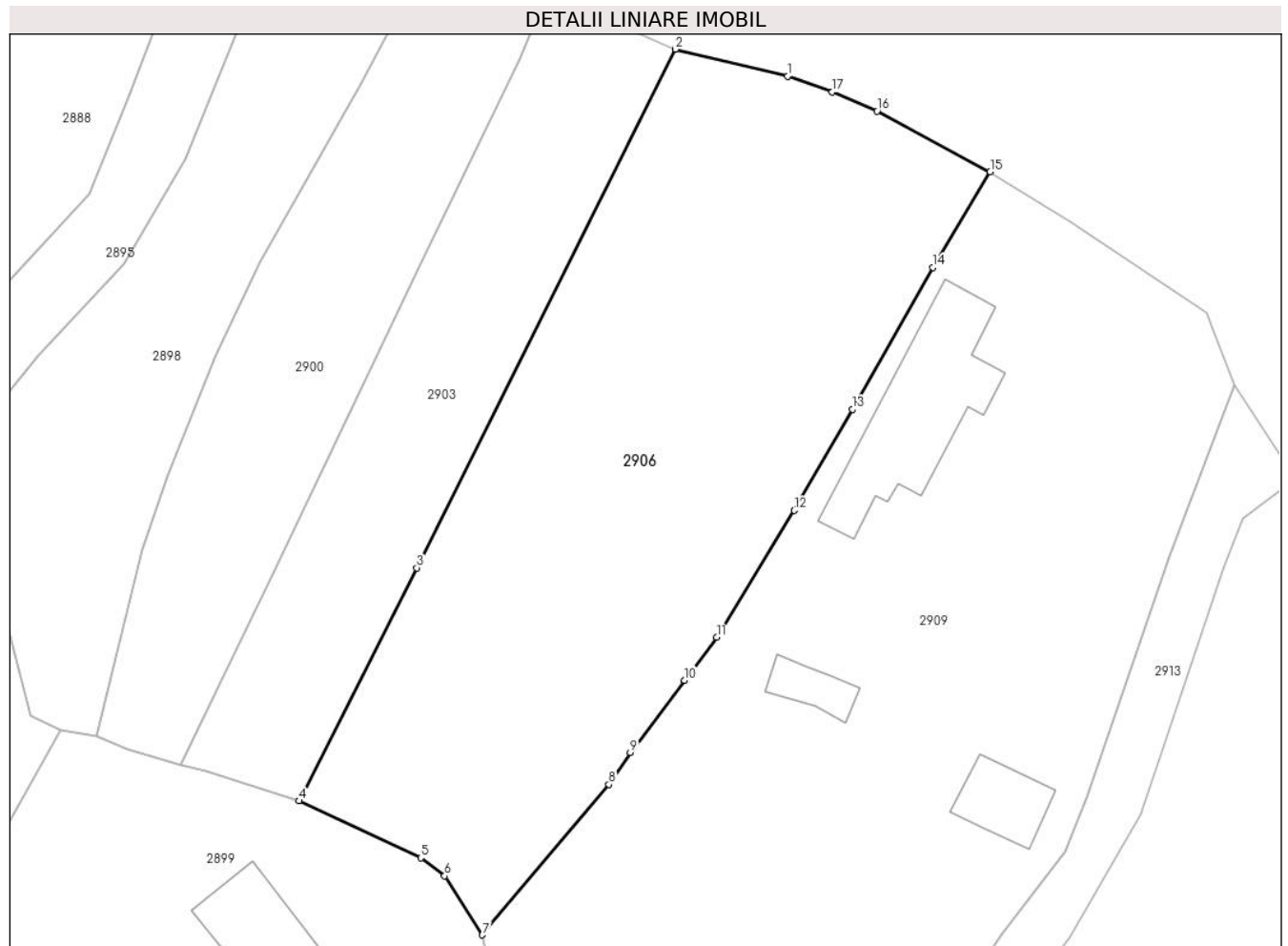
**C. Partea III. SARCINI .**

Inscrieri privind dezmembramintele dreptului de proprietate, drepturi reale de garanție și sarcini	Referințe
NU SUNT	

**Teren**

Nr cadastral	Suprafața (mp)*	Observații / Referințe
	1.396	

\* Suprafața este determinată în planul de proiecție Stereo 70.



**Date referitoare la teren**

Crt	Categorie folosință	Intravilan	Suprafața (mp)	Tarla	Parcelă	Nr. topo	Observații / Referințe
1	curți constructii	DA	700	60	4151	-	
2	faneata	DA	696	60	4152, 4153	-	

**Lungime Segmente**

1) Valorile lungimilor segmentelor sunt obținute din proiecție în plan.

Punct început	X / Y	Punct sfârșit	X / Y	Lungime segment (** (m)
1	554.007,248 401.605,523	2	553.999,036 401.607,501	8.447
2	553.999,036 401.607,501	3	553.980,082 401.569,555	42.416
3	553.980,082 401.569,555	4	553.971,448 401.552,497	19.119
4	553.971,448 401.552,497	5	553.980,373 401.548,332	9.849



Punct început	X / Y	Punct sfârșit	X / Y	Lungime segment (** (m)
5	553.980,373 401.548,332	6	553.982,129 401.547,015	2.195
6	553.982,129 401.547,015	7	553.984,888 401.542,697	5.124
7	553.984,888 401.542,697	8	553.994,165 401.553,7	14.392
8	553.994,165 401.553,7	9	553.995,729 401.556,051	2.824
9	553.995,729 401.556,051	10	553.999,707 401.561,33	6.61
10	553.999,707 401.561,33	11	554.002,065 401.564,47	3.927
11	554.002,065 401.564,47	12	554.007,739 401.573,752	10.879
12	554.007,739 401.573,752	13	554.012,004 401.581,16	8.548
13	554.012,004 401.581,16	14	554.017,904 401.591,523	11.925
14	554.017,904 401.591,523	15	554.022,097 401.598,535	8.17
15	554.022,097 401.598,535	16	554.013,81 401.602,966	9.398
16	554.013,81 401.602,966	17	554.010,526 401.604,366	3.57
17	554.010,526 401.604,366	1	554.007,248 401.605,523	3.476

\*\* Lungimile segmentelor sunt determinate în planul de proiecție Stereo 70 și sunt rotunjite la 1 milimetru.

\*\*\* Distanța dintre puncte este formată din segmente cumulate ce sunt mai mici decât valoarea 1 milimetru.



**DATE DESPRE IMOBILUL NR. 2907**

Oficiul de Cadastru și Publicitate Imobiliară PRAHOVA  
Biroul de Cadastru și Publicitate Imobiliară Câmpina

**A. Partea I. Descrierea imobilului**

TEREN Intravilan

Adresa: Loc. Draganeasa, Nr. 36, Jud. Prahova

Nr. Crt	Nr cadastral Nr. topografic	Suprafața* (mp)	Observații / Referințe
A1	21678	1.720	Sector cadastral:10 Teren imprejmuit;

**Construcții**

Crt	Nr cadastral Nr. topografic	Adresa	Observații / Referințe
A1.1	21678-C1	Loc. Draganeasa, Nr. 36, Jud. Prahova	Nr. niveluri:2; S. construita la sol:115 mp; Locuinta D+P , anul construirii : 1988
A1.2	21678-C2	Loc. Draganeasa, Nr. 36, Jud. Prahova	Nr. niveluri:1; S. construita la sol:31 mp; Anexa P , anul construirii : 1988

**B. Partea II. Proprietari și acte**

Inscrieri privitoare la dreptul de proprietate și alte drepturi reale		Referințe
<b>45201 / 10/10/2022</b>		
Act Notarial nr. 2892, din 06/10/2022 emis de Ivan Mihaela;		
B1	Intabulare, drept de PROPRIETATE, dobandit prin Conventie, cota actuala 1/1 1) CERNAT ALICE-ANDREEA	A1, A1.1, A1.2

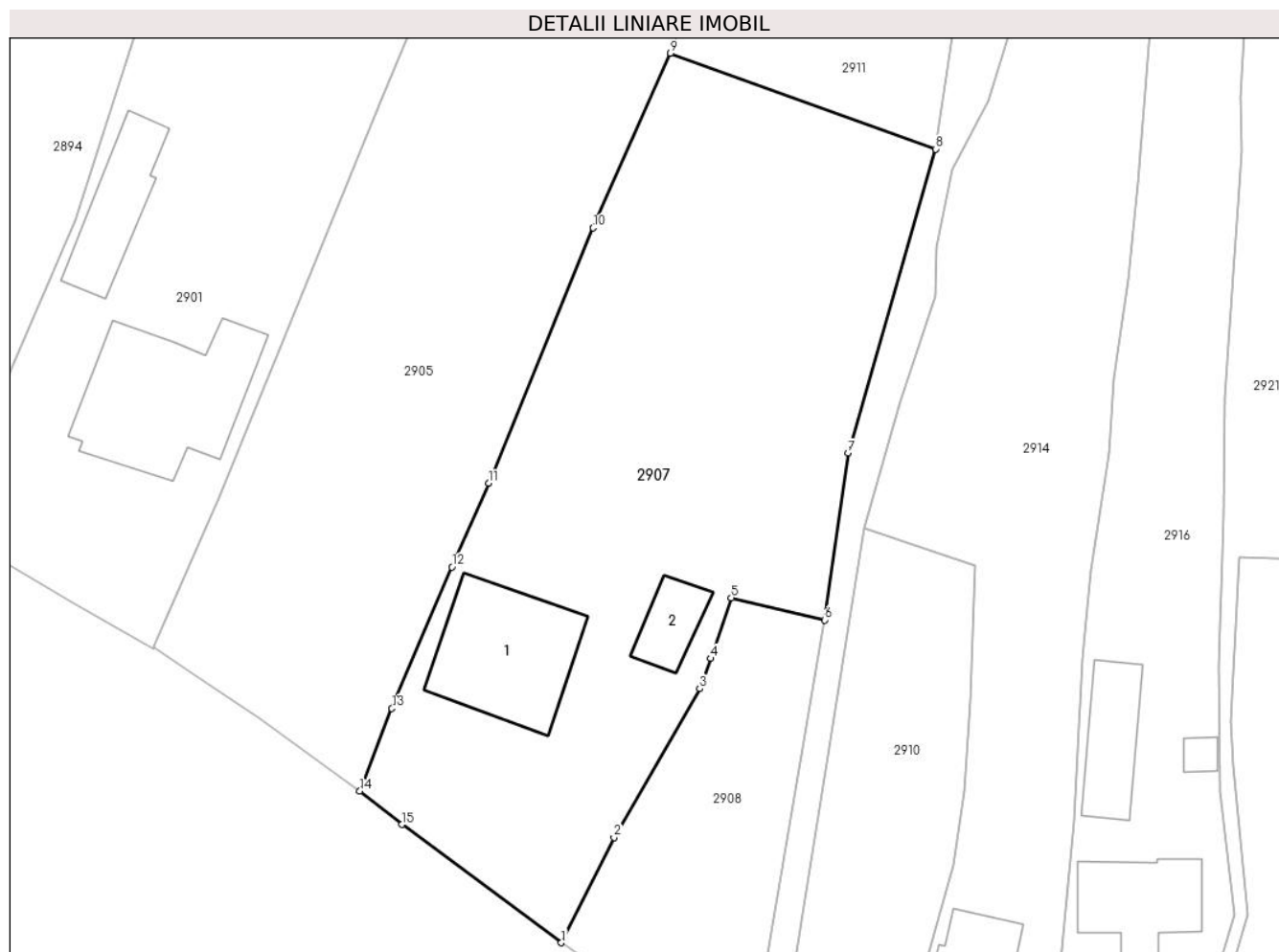
**C. Partea III. SARCINI**

Inscrieri privind dezmembramintele dreptului de proprietate, drepturi reale de garanție și sarcini		Referințe
<b>45201 / 10/10/2022</b>		
Act Notarial nr. 2892, din 06/10/2022 emis de Ivan Mihaela;		
C1	Intabulare, drept de HABITATIE, dobandit prin Conventie, cota actuala 1/1, cota initiala 1/1 1) CERNAT TRAIAN 2) DOBRE DORINA	A1.1

## Teren

Nr cadastral	Suprafața (mp)*	Observații / Referințe
21678	1.720	

\* Suprafața este determinată în planul de proiecție Stereo 70.



## Date referitoare la teren

Crt	Categorie folosință	Intra vilan	Suprafața (mp)	Tarla	Parcelă	Nr. topo	Observații / Referințe
1	curți constructii	DA	600	70	4480	-	
2	faneata	DA	1.120	70	4481/partial	-	

## Date referitoare la construcții

Crt	Număr	Destinație construcție	Supraf. (mp)	Situație juridică	Observații / Referințe
A1.1	21678-C1	construcții de locuințe	115	Cu acte	Nr. niveluri:2; S. construita la sol:115 mp; Locuinta D+P , anul construirii : 1988
A1.2	21678-C2	construcții anexa	31	Cu acte	Nr. niveluri:1; S. construita la sol:31 mp; Anexa P , anul construirii : 1988

## Lungime Segmente

1) Valorile lungimilor segmentelor sunt obținute din proiecție în plan.

Punct început	X / Y	Punct sfârșit	X / Y	Lungime segment (** (m)
1	553.992,409 400.656,63	2	553.996,807 400.665,417	9.827
2	553.996,807 400.665,417	3	554.003,951 400.677,838	14.329

Punct început	X / Y	Punct sfârșit	X / Y	Lungime segment (** (m)
3	554.003,951 400.677,838	4	554.004,899 400.680,363	2.697
4	554.004,899 400.680,363	5	554.006,602 400.685,431	5.346
5	554.006,602 400.685,431	6	554.014,391 400.683,568	8.009
6	554.014,391 400.683,568	7	554.016,344 400.697,509	14.077
7	554.016,344 400.697,509	8	554.023,65 400.722,873	26.395
8	554.023,65 400.722,873	9	554.001,514 400.730,872	23.537
9	554.001,514 400.730,872	10	553.995,069 400.716,299	15.934
10	553.995,069 400.716,299	11	553.986,331 400.694,977	23.043
11	553.986,331 400.694,977	12	553.983,26 400.687,986	7.636
12	553.983,26 400.687,986	13	553.978,257 400.676,182	12.821
13	553.978,257 400.676,182	14	553.975,586 400.669,28	7.4
14	553.975,586 400.669,28	15	553.979,096 400.666,494	4.481
15	553.979,096 400.666,494	1	553.992,409 400.656,63	16.569

\*\* Lungimile segmentelor sunt determinate în planul de proiecție Stereo 70 și sunt rotunjite la 1 milimetru.

\*\*\* Distanța dintre puncte este formată din segmente cumulate ce sunt mai mici decât valoarea 1 milimetru.



**DATE DESPRE IMOBILUL NR. 2908**

Oficiul de Cadastru și Publicitate Imobiliară PRAHOVA  
Biroul de Cadastru și Publicitate Imobiliară Câmpina

**A. Partea I. Descrierea imobilului**

TEREN Intravilan

Adresa: Loc. Draganeasa, Jud. Prahova

Nr. Crt	Nr cadastral Nr. topografic	Suprafața* (mp)	Observații / Referințe
A1		Din acte: 310 Masurata: 443	Sector cadastral:10 Teren imprejmuit;

**B. Partea II. Proprietari și acte**

Inscrieri privitoare la dreptul de proprietate și alte drepturi reale		Referințe
/		
Act Administrativ nr. 60590, din 10/03/1999 emis de C.J.P.S.D.P.A.T. (titlu de proprietate);		
B1	Intabulare, drept de PROPRIETATE, dobandit prin Constituire, cota actuala 1/1 1) ȘUȚU CORNELIU 2) ȘUȚU CONSTANȚA	A1

**C. Partea III. SARCINI .**

Inscrieri privind dezmembramintele dreptului de proprietate, drepturi reale de garanție și sarcini	Referințe
NU SUNT	

**Teren**

Nr cadastral	Suprafața (mp)*	Observații / Referințe
	Din acte: 310 Masurata: 443	

\* Suprafața este determinată în planul de proiecție Stereo 70.



**Date referitoare la teren**

Crt	Categorie folosință	Intra vilan	Suprafața (mp)	Tarla	Parcelă	Nr. topo	Observații / Referințe
1	curți constructii	DA	443	70	4479	-	

**Lungime Segmente**

1) Valorile lungimilor segmentelor sunt obținute din proiecție în plan.

Punct început	X / Y	Punct sfârșit	X / Y	Lungime segment (** (m)
1	554.007,937 400.645,397	2	554.014,391 400.683,568	38.713
2	554.014,391 400.683,568	3	554.006,602 400.685,431	8.009
3	554.006,602 400.685,431	4	554.004,899 400.680,363	5.346
4	554.004,899 400.680,363	5	554.003,951 400.677,838	2.697
5	554.003,951 400.677,838	6	553.996,807 400.665,417	14.329



Punct început	X / Y	Punct sfârșit	X / Y	Lungime segment (** (m)
6	553.996,807 400.665,417	7	553.992,409 400.656,63	9.827
7	553.992,409 400.656,63	8	554.000,168 400.651,293	9.417
8	554.000,168 400.651,293	9	554.003,582 400.648,874	4.184
9	554.003,582 400.648,874	1	554.007,937 400.645,397	5.573

\*\* Lungimile segmentelor sunt determinate în planul de proiecție Stereo 70 și sunt rotunjite la 1 milimetru.

\*\*\* Distanța dintre puncte este formată din segmente cumulate ce sunt mai mici decât valoarea 1 milimetru.



**DATE DESPRE IMOBILUL NR. 2909**

Oficiul de Cadastru și Publicitate Imobiliară PRAHOVA  
Biroul de Cadastru și Publicitate Imobiliară Câmpina

**A. Partea I. Descrierea imobilului**

TEREN Intravilan

Adresa: Loc. Piatra, Nr. 37, Jud. Prahova, T 60 ; CC 4154 ; CC 4151 ; A 4155 ; F 4156 ; PUNCT " ACASA "

Nr. Crt	Nr cadastral Nr. topografic	Suprafața* (mp)	Observații / Referințe
A1	21313	Din acte: 2.000 Masurata: 1.985	Sector cadastral:10 Teren imprejmuit; T 60 ; CC 4154 ; CC 4151 ; A 4155 ; F 4156 ; PUNCT " ACASA "

**Construcții**

Crt	Nr cadastral Nr. topografic	Adresa	Observații / Referințe
A1.1	21313-C1	Loc. Piatra, Nr. 37, Jud. Prahova	Nr. niveluri:2; S. construita la sol:101 mp; Locuinta parter din lemn ; Beci = 25 mp si pod amenajabil ; An constructie - 1947 .
A1.2	21313-C2	Loc. Piatra, Nr. 37, Jud. Prahova	Nr. niveluri:1; S. construita la sol:17 mp; Fanar ; An constructie - 1960 .
A1.3	21313-C3	Loc. Piatra, Nr. 37, Jud. Prahova	Nr. niveluri:1; S. construita la sol:30 mp; Grajd ; An constructie - 1960 .

**B. Partea II. Proprietari și acte**

Inscrieri privitoare la dreptul de proprietate și alte drepturi reale		Referințe
<b>18548 / 18/08/2017</b>		
Act Notarial nr. 4027, din 17/08/2017 emis de NP Pop Mihaela Cristina;		
B2	Intabulare, drept de PROPRIETATE, dobandit prin Conventie, cota actuala 1/1 1) ZAMFIRESCU ADRIAN 2) ZAMFIRESCU ELENA - LUMINITA	A1, A1.1, A1.2, A1.3

**C. Partea III. SARCINI .**

Inscrieri privind dezmembramintele dreptului de proprietate, drepturi reale de garanție și sarcini	Referințe
NU SUNT	

### Teren

Nr cadastral	Suprafața (mp)*	Observații / Referințe
21313	Din acte: 2.000 Masurata: 1.985	T 60 ; CC 4154 ; CC 4151 ; A 4155 ; F 4156 ; PUNCT " ACASA "

\* Suprafața este determinată în planul de proiecție Stereo 70.



### Date referitoare la teren

Crt	Categorie folosință	Intra vilan	Suprafața (mp)	Tarla	Parcelă	Nr. topo	Observații / Referințe
1	curți constructii	DA	569	60	CC 4154 ; CC 4151	-	
2	arabil	DA	290	60	A 4155	-	
3	faneata	DA	1.126	60	F 4156	-	

### Date referitoare la construcții

Crt	Număr	Destinație construcție	Supraf. (mp)	Situație juridică	Observații / Referințe
A1.1	21313-C1	construcții de locuinte	101	Cu acte	Nr. niveluri:2; S. construita la sol:101 mp; Locuinta parter din lemn ; Beci = 25 mp si pod amenajabil ; An constructie - 1947 .
A1.2	21313-C2	construcții anexa	17	Cu acte	Nr. niveluri:1; S. construita la sol:17 mp; Fanar ; An constructie - 1960 .
A1.3	21313-C3	construcții anexa	30	Cu acte	Nr. niveluri:1; S. construita la sol:30 mp; Grajd ; An constructie - 1960 .

## Lungime Segmente

1) Valorile lungimilor segmentelor sunt obținute din proiecție în plan.

Punct început	X / Y	Punct sfârșit	X / Y	Lungime segment (** (m)
1	554.022,097 401.598,535	2	554.017,904 401.591,523	8.17
3	554.012,004 401.581,16	4	554.007,739 401.573,752	8.548
5	554.002,065 401.564,47	6	553.999,707 401.561,33	3.927
7	553.995,729 401.556,051	8	553.994,165 401.553,7	2.824
9	553.984,888 401.542,697	10	553.986,498 401.536,016	6.872
11	553.987,411 401.534,171	12	553.989,898 401.528,452	6.236
13	553.991,066 401.526,954	14	554.004,17 401.528,815	13.235
15	554.010,419 401.529,599	16	554.014,526 401.530,418	4.189
17	554.022,94 401.542,75	18	554.027,608 401.548,839	7.673
19	554.029,156 401.552,725	20	554.035,208 401.570,446	18.726
21	554.040,009 401.582,894	22	554.038,346 401.587,262	4.674
23	554.037,948 401.588,184	24	554.027,927 401.594,904	12.066

Punct început	X / Y	Punct sfârșit	X / Y	Lungime segment (** (m)
2	554.017,904 401.591,523	3	554.012,004 401.581,16	11.925
4	554.007,739 401.573,752	5	554.002,065 401.564,47	10.879
6	553.999,707 401.561,33	7	553.995,729 401.556,051	6.61
8	553.994,165 401.553,7	9	553.984,888 401.542,697	14.392
10	553.986,498 401.536,016	11	553.987,411 401.534,171	2.059
12	553.989,898 401.528,452	13	553.991,066 401.526,954	1.9
14	554.004,17 401.528,815	15	554.010,419 401.529,599	6.298
16	554.014,526 401.530,418	17	554.022,94 401.542,75	14.928
18	554.027,608 401.548,839	19	554.029,156 401.552,725	4.183
20	554.035,208 401.570,446	21	554.040,009 401.582,894	13.342
22	554.038,346 401.587,262	23	554.037,948 401.588,184	1.004
24	554.027,927 401.594,904	1	554.022,097 401.598,535	6.868

\*\* Lungimile segmentelor sunt determinate în planul de proiecție Stereo 70 și sunt rotunjite la 1 milimetru.

\*\*\* Distanța dintre puncte este formată din segmente cumulate ce sunt mai mici decât valoarea 1 milimetru.



**DATE DESPRE IMOBILUL NR. 2910**

Oficiul de Cadastru și Publicitate Imobiliară PRAHOVA  
Biroul de Cadastru și Publicitate Imobiliară Câmpina

**A. Partea I. Descrierea imobilului**

TEREN Intravilan

Adresa: Loc. Draganeasa, Jud. Prahova

Nr. Crt	Nr cadastral Nr. topografic	Suprafața* (mp)	Observații / Referințe
A1		528	Sector cadastral:10 Teren imprejmuit;

**B. Partea II. Proprietari și acte**

Inscrieri privitoare la dreptul de proprietate și alte drepturi reale		Referințe
/		
Act Normativ nr. 7, din 13/03/1996 emis de Parlamentul României (lege);		
B1	Inscrierea posesiei, drept de PROPRIETATE, dobandit prin Lege, cota actuala 1/1 1) NEIDENTIFICAT NEIDENTIFICAT	A1
Act Normativ nr. 7, din 13/03/1996 emis de Parlamentul României, (art.13); (lege);		
B2	Se noteaza mentiunea de proprietar neidentificat.	A1

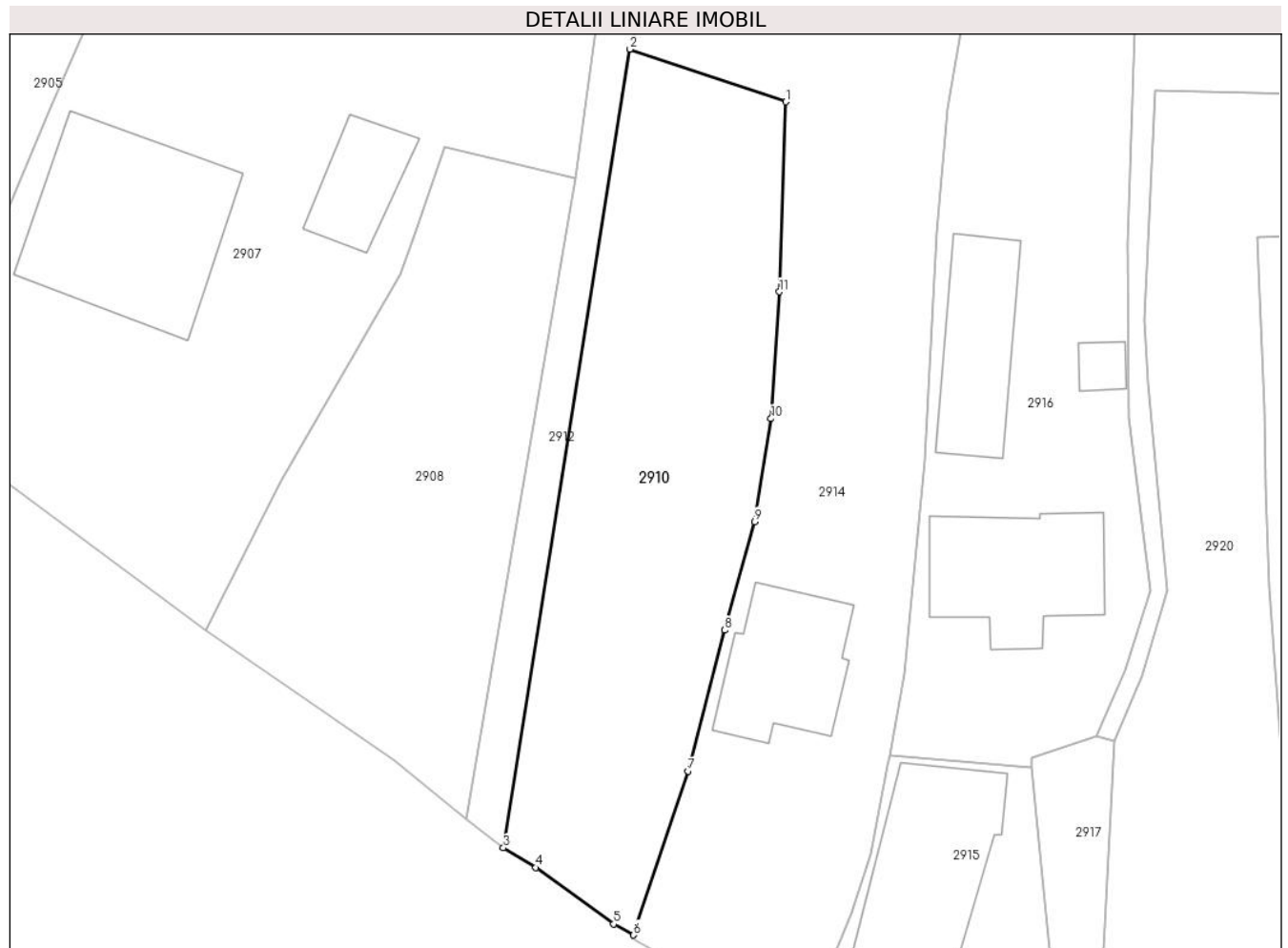
**C. Partea III. SARCINI .**

Inscrieri privind dezmembramintele dreptului de proprietate, drepturi reale de garanție și sarcini	Referințe
NU SUNT	

**Teren**

Nr cadastral	Suprafața (mp)*	Observații / Referințe
	528	

\* Suprafața este determinată în planul de proiecție Stereo 70.



**Date referitoare la teren**

Crt	Categorie folosință	Intravilan	Suprafața (mp)	Tarla	Parcelă	Nr. topo	Observații / Referințe
1	curți constructii	DA	528	70	4478	-	

**Lungime Segmente**

1) Valorile lungimilor segmentelor sunt obținute din proiecție în plan.

Punct început	X / Y	Punct sfârșit	X / Y	Lungime segment (** (m)
1	554.026,95 400.688,09	2	554.017,67 400.691,22	9.794
2	554.017,67 400.691,22	3	554.010,118 400.643,682	48.134
3	554.010,118 400.643,682	4	554.012,059 400.642,508	2.268
4	554.012,059 400.642,508	5	554.016,697 400.639,151	5.725
5	554.016,697 400.639,151	6	554.017,887 400.638,495	1.359



Punct început	X / Y	Punct sfârșit	X / Y	Lungime segment (** (m)
6	554.017,887 400.638,495	7	554.021,11 400.648,25	10.274
7	554.021,11 400.648,25	8	554.023,32 400.656,64	8.676
8	554.023,32 400.656,64	9	554.025,11 400.663,1	6.703
9	554.025,11 400.663,1	10	554.026,07 400.669,23	6.205
10	554.026,07 400.669,23	11	554.026,57 400.676,78	7.567
11	554.026,57 400.676,78	1	554.026,95 400.688,09	11.316

\*\* Lungimile segmentelor sunt determinate în planul de proiecție Stereo 70 și sunt rotunjite la 1 milimetru.

\*\*\* Distanța dintre puncte este formată din segmente cumulate ce sunt mai mici decât valoarea 1 milimetru.



**DATE DESPRE IMOBILUL NR. 2911**

Oficiul de Cadastru și Publicitate Imobiliară PRAHOVA  
Biroul de Cadastru și Publicitate Imobiliară Câmpina

**A. Partea I. Descrierea imobilului**

TEREN Intravilan

Adresa: Loc. Draganeasa, Jud. Prahova

Nr. Crt	Nr cadastral Nr. topografic	Suprafața* (mp)	Observații / Referințe
A1		1.051	Sector cadastral:10 Teren imprejmuit;

**B. Partea II. Proprietari și acte**

Inscrieri privitoare la dreptul de proprietate și alte drepturi reale		Referințe
/		
Act Normativ nr. 7, din 13/03/1996 emis de Parlamentul României (lege);		
B2	Inscrierea posesiei, drept de PROPRIETATE, dobandit prin Lege, cota actuala 1/1 1) NEIDENTIFICAT NEIDENTIFICAT	A1
Act Normativ nr. 7, din 13/03/1996 emis de Parlamentul României, (art.13); (lege);		
B2	Se noteaza mentiunea de proprietar neidentificat.	A1

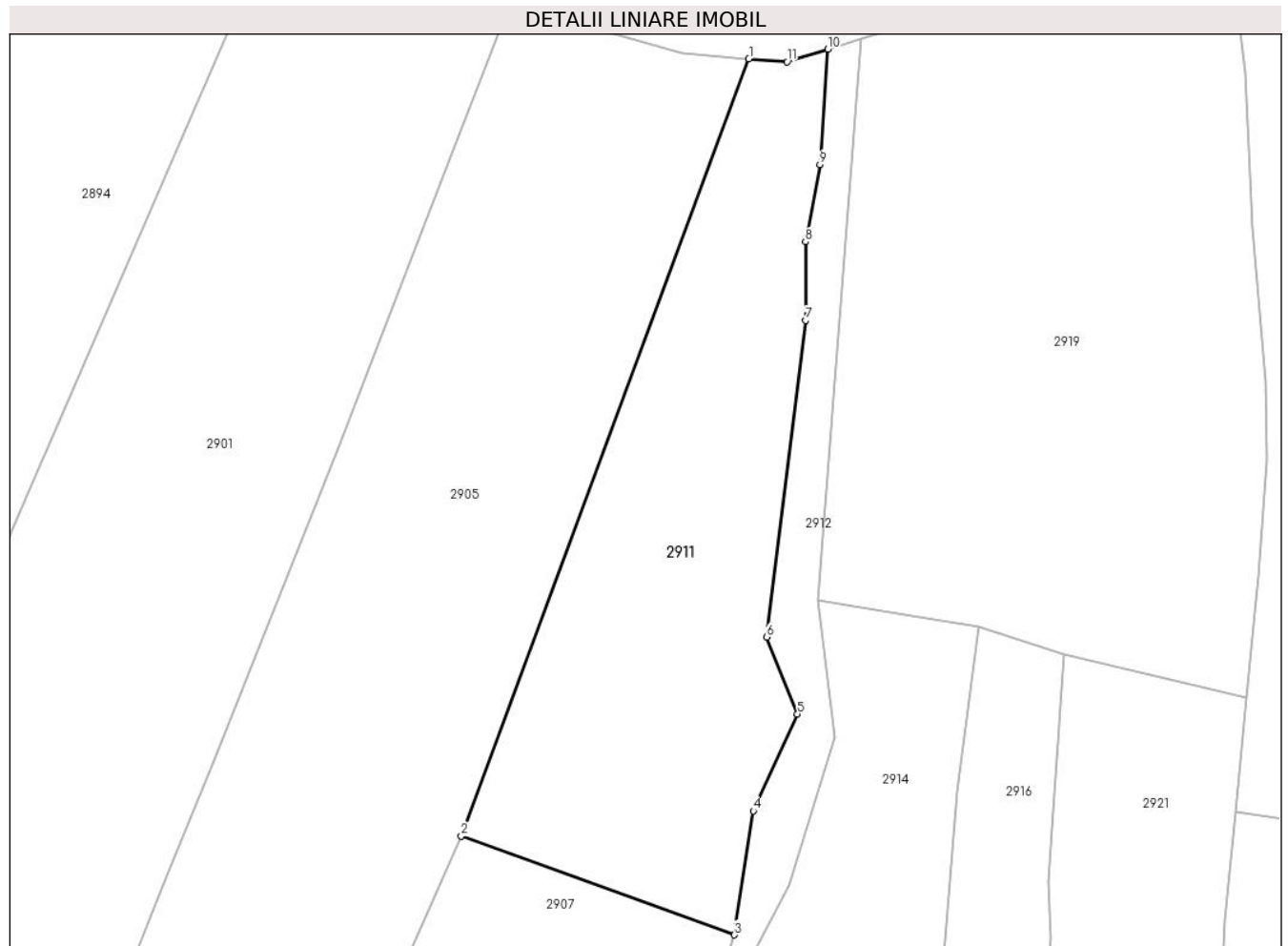
**C. Partea III. SARCINI .**

Inscrieri privind dezmembramintele dreptului de proprietate, drepturi reale de garanție și sarcini	Referințe
NU SUNT	

**Teren**

Nr cadastral	Suprafața (mp)*	Observații / Referințe
	1.051	

\* Suprafața este determinată în planul de proiecție Stereo 70.



**Date referitoare la teren**

Crt	Categorie folosință	Intravilan	Suprafața (mp)	Tarla	Parcelă	Nr. topo	Observații / Referințe
1	arabil	DA	1.051	70	4481	-	

**Lungime Segmente**

1) Valorile lungimilor segmentelor sunt obținute din proiecție în plan.

Punct început	X / Y	Punct sfârșit	X / Y	Lungime segment (** (m)
1	554.024,828 400.793,778	2	554.001,514 400.730,872	67.088
2	554.001,514 400.730,872	3	554.023,65 400.722,873	23.537
3	554.023,65 400.722,873	4	554.025,174 400.732,914	10.156
4	554.025,174 400.732,914	5	554.028,763 400.740,756	8.624
5	554.028,763 400.740,756	6	554.026,25 400.746,97	6.704

Punct început	X / Y	Punct sfârșit	X / Y	Lungime segment (** (m)
6	554.026,25 400.746,97	7	554.029,409 400.772,6	25.824
7	554.029,409 400.772,6	8	554.029,409 400.778,972	6.372
8	554.029,409 400.778,972	9	554.030,585 400.785,221	6.359
9	554.030,585 400.785,221	10	554.031,222 400.794,559	9.36
10	554.031,222 400.794,559	11	554.027,93 400.793,53	3.448
11	554.027,93 400.793,53	1	554.024,828 400.793,778	3.112

\*\* Lungimile segmentelor sunt determinate în planul de proiecție Stereo 70 și sunt rotunjite la 1 milimetru.

\*\*\* Distanța dintre puncte este formată din segmente cumulate ce sunt mai mici decât valoarea 1 milimetru.



**DATE DESPRE IMOBILUL NR. 2912**

Oficiul de Cadastru și Publicitate Imobiliară PRAHOVA  
Biroul de Cadastru și Publicitate Imobiliară Câmpina

**A. Partea I. Descrierea imobilului**

TEREN Intravilan

Adresa: Loc. Draganeasa, Jud. Prahova

Nr. Crt	Nr cadastral Nr. topografic	Suprafața* (mp)	Observații / Referințe
A1		435	Sector cadastral:10 Teren imprejmuit;

**B. Partea II. Proprietari și acte**

Inscrieri privitoare la dreptul de proprietate și alte drepturi reale		Referințe
/		
Act Normativ nr. 7, din 13/03/1996 emis de Parlamentul României (lege);		
B1	Inscrierea posesiei, drept de PROPRIETATE, dobândit prin Lege, cota actuala 1/1 1) NEIDENTIFICAT NEIDENTIFICAT	A1
Act Normativ nr. 7, din 13/03/1996 emis de Parlamentul României, (art.13); (lege);		
B2	Se noteaza mentiunea de proprietar neidentificat.	A1

**C. Partea III. SARCINI .**

Inscrieri privind dezmembramintele dreptului de proprietate, drepturi reale de garanție și sarcini	Referințe
NU SUNT	

**Teren**

Nr cadastral	Suprafața (mp)*	Observații / Referințe
	435	

\* Suprafața este determinată în planul de proiecție Stereo 70.



**Date referitoare la teren**

Crt	Categorie folosință	Intravilan	Suprafața (mp)	Tarla	Parcelă	Nr. topo	Observații / Referințe
1	ape curgătoare	DA	435	-	-	-	valcel

**Lungime Segmente**

1) Valorile lungimilor segmentelor sunt obținute din proiecție în plan.

Punct început	X / Y	Punct sfârșit	X / Y	Lungime segment (** (m)
1	554.010,118 400.643,682	2	554.017,67 400.691,22	48.134
3	554.020,72 400.701,83	4	554.023,66 400.710,56	9.212
5	554.023,7 400.714,74	6	554.025,08 400.721,16	6.567
7	554.028,08 400.726,89	8	554.031,79 400.738,84	12.513
9	554.030,39 400.749,96	10	554.033,891 400.795,394	45.568

Punct început	X / Y	Punct sfârșit	X / Y	Lungime segment (** (m)
2	554.017,67 400.691,22	3	554.020,72 400.701,83	11.04
4	554.023,66 400.710,56	5	554.023,7 400.714,74	4.18
6	554.025,08 400.721,16	7	554.028,08 400.726,89	6.468
8	554.031,79 400.738,84	9	554.030,39 400.749,96	11.208
10	554.033,891 400.795,394	11	554.031,222 400.794,559	2.797



Punct început	X / Y	Punct sfârșit	X / Y	Lungime segment (** (m)
11	554.031,222 400.794,559	12	554.030,585 400.785,221	9.36
13	554.029,409 400.778,972	14	554.029,409 400.772,6	6.372
15	554.026,25 400.746,97	16	554.028,763 400.740,756	6.704
17	554.025,174 400.732,914	18	554.023,65 400.722,873	10.156
19	554.016,344 400.697,509	20	554.014,391 400.683,568	14.077
21	554.007,937 400.645,397	1	554.010,118 400.643,682	2.775

Punct început	X / Y	Punct sfârșit	X / Y	Lungime segment (** (m)
12	554.030,585 400.785,221	13	554.029,409 400.778,972	6.359
14	554.029,409 400.772,6	15	554.026,25 400.746,97	25.824
16	554.028,763 400.740,756	17	554.025,174 400.732,914	8.624
18	554.023,65 400.722,873	19	554.016,344 400.697,509	26.395
20	554.014,391 400.683,568	21	554.007,937 400.645,397	38.713

\*\* Lungimile segmentelor sunt determinate în planul de proiecție Stereo 70 și sunt rotunjite la 1 milimetru.

\*\*\* Distanța dintre puncte este formată din segmente cumulate ce sunt mai mici decât valoarea 1 milimetru.



**DATE DESPRE IMOBILUL NR. 2913**

Oficiul de Cadastru și Publicitate Imobiliară PRAHOVA  
Biroul de Cadastru și Publicitate Imobiliară Câmpina

**A. Partea I. Descrierea imobilului**

TEREN Intravilan

Adresa: Loc. Piatra, Jud. Prahova, Drum vicinal Spirescu

Nr. Crt	Nr cadastral Nr. topografic	Suprafața* (mp)	Observații / Referințe
A1		279	Sector cadastral:10 Teren imprejmuit;

**B. Partea II. Proprietari și acte**

Inscrieri privitoare la dreptul de proprietate și alte drepturi reale		Referințe
/		
Act Normativ nr. 1359, din 27/12/2001 emis de HGR (lege);		
B1	Intabulare, drept de PROPRIETATE, dobandit prin Lege, cota actuala 1/1 1) Comuna Provita de Jos - domeniul public, CIF:2843159	A1

**C. Partea III. SARCINI .**

Inscrieri privind dezmembramintele dreptului de proprietate, drepturi reale de garanție și sarcini	Referințe
NU SUNT	

**Teren**

Nr cadastral	Suprafața (mp)*	Observații / Referințe
	279	

\* Suprafața este determinată în planul de proiecție Stereo 70.



**Date referitoare la teren**

Crt	Categorie folosință	Intravilan	Suprafața (mp)	Tarla	Parcelă	Nr. topo	Observații / Referințe
1	drum	DA	279	60	De 4165	-	

**Lungime Segmente**

1) Valorile lungimilor segmentelor sunt obținute din proiecție în plan.

Punct început	X / Y	Punct sfârșit	X / Y	Lungime segment (** (m)
1	554.044,451 401.576,106	2	554.040,009 401.582,894	8.112
2	554.040,009 401.582,894	3	554.035,208 401.570,446	13.342
3	554.035,208 401.570,446	4	554.029,156 401.552,725	18.726
4	554.029,156 401.552,725	5	554.027,608 401.548,839	4.183
5	554.027,608 401.548,839	6	554.022,94 401.542,75	7.673

Punct început	X / Y	Punct sfârșit	X / Y	Lungime segment (** (m)
6	554.022,94 401.542,75	7	554.014,526 401.530,418	14.928
7	554.014,526 401.530,418	8	554.010,419 401.529,599	4.189
8	554.010,419 401.529,599	9	554.011,399 401.525,721	4.0
9	554.011,399 401.525,721	10	554.016,467 401.523,262	5.632
10	554.016,467 401.523,262	11	554.019,195 401.529,283	6.61
11	554.019,195 401.529,283	12	554.023,008 401.535,843	7.589
12	554.023,008 401.535,843	13	554.027,957 401.542,589	8.366
13	554.027,957 401.542,589	14	554.033,154 401.551,506	10.32
14	554.033,154 401.551,506	15	554.039,23 401.569,55	19.04
15	554.039,23 401.569,55	16	554.040,606 401.573,158	3.861
16	554.040,606 401.573,158	1	554.044,451 401.576,106	4.846

\*\* Lungimile segmentelor sunt determinate în planul de proiecție Stereo 70 și sunt rotunjite la 1 milimetru.

\*\*\* Distanța dintre puncte este formată din segmente cumulate ce sunt mai mici decât valoarea 1 milimetru.



**DATE DESPRE IMOBILUL NR. 2914**

Oficiul de Cadastru și Publicitate Imobiliară PRAHOVA  
Biroul de Cadastru și Publicitate Imobiliară Câmpina

**A. Partea I. Descrierea imobilului**

TEREN Intravilan

Nr. CF vechi:1118

Nr. cadastral vechi:10202

Adresa: Loc. Draganeasa, Nr. 33, Jud. Prahova, Cc 4477; F4475; F4476

Nr. Crt	Nr cadastral Nr. topografic	Suprafața* (mp)	Observații / Referințe
A1	20288	Din acte: 2.000 Masurata: 1.454	Sector cadastral:10 Teren imprejmuit;

**Construcții**

Crt	Nr cadastral Nr. topografic	Adresa	Observații / Referințe
A1.1	20288-C1	Loc. Draganeasa, Nr. 33, Jud. Prahova	Nr. niveluri:1; S. construita la sol:57 mp; C1-locuinta-Sc=57mp

**B. Partea II. Proprietari și acte**

Inscrieri privitoare la dreptul de proprietate și alte drepturi reale	Referințe
<b>7973 / 24/03/2015</b>	
Act Notarial nr. 233, din 23/03/2015 emis de DITU RODICA LUCIANA;	
B2	se noteaza actul de lichidare a regimului comunitatii legale aut nr 233/23.03.2015 NP DITU RODICA
Act Notarial nr. 234, din 23/03/2015 emis de DITU RODICA LUCIANA;	
B3	Intabulare, drept de PROPRIETATE, dobandit prin Conventie, cota actuala 1/1
	1) <b>DUMITRU CAMELIA</b> , reinscrisa ptr intrega cota

**C. Partea III. SARCINI .**

Inscrieri privind dezmembramintele dreptului de proprietate, drepturi reale de garanție și sarcini	Referințe
NU SUNT	

**Teren**

Nr cadastral	Suprafața (mp)*	Observații / Referințe
20288	Din acte: 2.000 Masurata: 1.454	

\* Suprafața este determinată în planul de proiecție Stereo 70.



**Date referitoare la teren**

Crt	Categorie folosință	Intra vilan	Suprafața (mp)	Tarla	Parcelă	Nr. topo	Observații / Referințe
1	curți constructii	DA	500	70	-	-	
2	faneata	DA	954	70	-	-	

**Date referitoare la construcții**

Crt	Număr	Destinație construcție	Supraf. (mp)	Situație juridică	Observații / Referințe
A1.1	20288-C1	construcții de locuințe	57	Cu acte	Nr. niveluri:1; S. construita la sol:57 mp; C1-locuinta-Sc=57mp

**Lungime Segmente**

1) Valorile lungimilor segmentelor sunt obținute din proiecție în plan.

Punct început	X / Y	Punct sfârșit	X / Y	Lungime segment (** (m))
1	554.017,887 400.638,495	2	554.017,811 400.638,31	0.2
3	554.022,83 400.635,5	4	554.028,09 400.633,24	5.725

Punct început	X / Y	Punct sfârșit	X / Y	Lungime segment (** (m))
2	554.017,811 400.638,31	3	554.022,83 400.635,5	5.752
4	554.028,09 400.633,24	5	554.030,89 400.639,84	7.169



Punct început	X / Y	Punct sfârșit	X / Y	Lungime segment (** (m)
5	554.030,89 400.639,84	6	554.032,0 400.643,29	3.624
7	554.033,05 400.648,58	8	554.033,161 400.649,186	0.617
9	554.034,05 400.654,04	10	554.035,22 400.666,75	12.764
11	554.035,95 400.680,31	12	554.036,63 400.687,66	7.381
13	554.038,19 400.697,43	14	554.038,57 400.703,76	6.341
15	554.039,73 400.711,97	16	554.040,53 400.720,07	8.139
17	554.041,68 400.734,5	18	554.043,44 400.747,82	13.436
19	554.037,46 400.748,81	20	554.030,39 400.749,96	7.163
21	554.031,79 400.738,84	22	554.028,08 400.726,89	12.513
23	554.025,08 400.721,16	24	554.023,7 400.714,74	6.567
25	554.023,66 400.710,56	26	554.020,72 400.701,83	9.212
27	554.017,67 400.691,22	28	554.026,95 400.688,09	9.794
29	554.026,57 400.676,78	30	554.026,07 400.669,23	7.567
31	554.025,11 400.663,1	32	554.023,32 400.656,64	6.703
33	554.021,11 400.648,25	1	554.017,887 400.638,495	10.274

Punct început	X / Y	Punct sfârșit	X / Y	Lungime segment (** (m)
6	554.032,0 400.643,29	7	554.033,05 400.648,58	5.393
8	554.033,161 400.649,186	9	554.034,05 400.654,04	4.934
10	554.035,22 400.666,75	11	554.035,95 400.680,31	13.58
12	554.036,63 400.687,66	13	554.038,19 400.697,43	9.894
14	554.038,57 400.703,76	15	554.039,73 400.711,97	8.292
16	554.040,53 400.720,07	17	554.041,68 400.734,5	14.476
18	554.043,44 400.747,82	19	554.037,46 400.748,81	6.061
20	554.030,39 400.749,96	21	554.031,79 400.738,84	11.208
22	554.028,08 400.726,89	23	554.025,08 400.721,16	6.468
24	554.023,7 400.714,74	25	554.023,66 400.710,56	4.18
26	554.020,72 400.701,83	27	554.017,67 400.691,22	11.04
28	554.026,95 400.688,09	29	554.026,57 400.676,78	11.316
30	554.026,07 400.669,23	31	554.025,11 400.663,1	6.205
32	554.023,32 400.656,64	33	554.021,11 400.648,25	8.676

\*\* Lungimile segmentelor sunt determinate în planul de proiecție Stereo 70 și sunt rotunjite la 1 milimetru.

\*\*\* Distanța dintre puncte este formată din segmente cumulate ce sunt mai mici decât valoarea 1 milimetru.



**DATE DESPRE IMOBILUL NR. 2915**

Oficiul de Cadastru și Publicitate Imobiliară PRAHOVA  
Biroul de Cadastru și Publicitate Imobiliară Câmpina

**A. Partea I. Descrierea imobilului**

TEREN Intravilan

Nr. CF vechi:392(e:392)

Nr. cadastral vechi:409

Adresa: Loc. Draganeasa, Jud. Prahova

Nr. Crt	Nr cadastral Nr. topografic	Suprafața* (mp)	Observații / Referințe
A1	20028	205	Sector cadastral:10 Teren imprejmuit; pct "Acasa"

**Construcții**

Crt	Nr cadastral Nr. topografic	Adresa	Observații / Referințe
A1.1	20028-C1	Loc. Draganeasa, Jud. Prahova	Nr. niveluri:2; S. construita la sol:93 mp; C1-locuinta; Su=58,75 mp si beci-Su=11,45 mp

**B. Partea II. Proprietari și acte**

Inscrieri privitoare la dreptul de proprietate și alte drepturi reale		Referințe
<b>27951 / 07/11/2019</b>		
Act Notarial nr. 2239, din 06/11/2019 emis de NP Ghimbasan Maria;		
B6	Intabulare, drept de PROPRIETATEcumparare ca bun comun, dobandit prin Conventie, cota actuala 1/1 1) COMANESCU SEBASTIAN-FLORIN 2) COMĂNESCU IOANA-LOREDANA	A1, A1.1

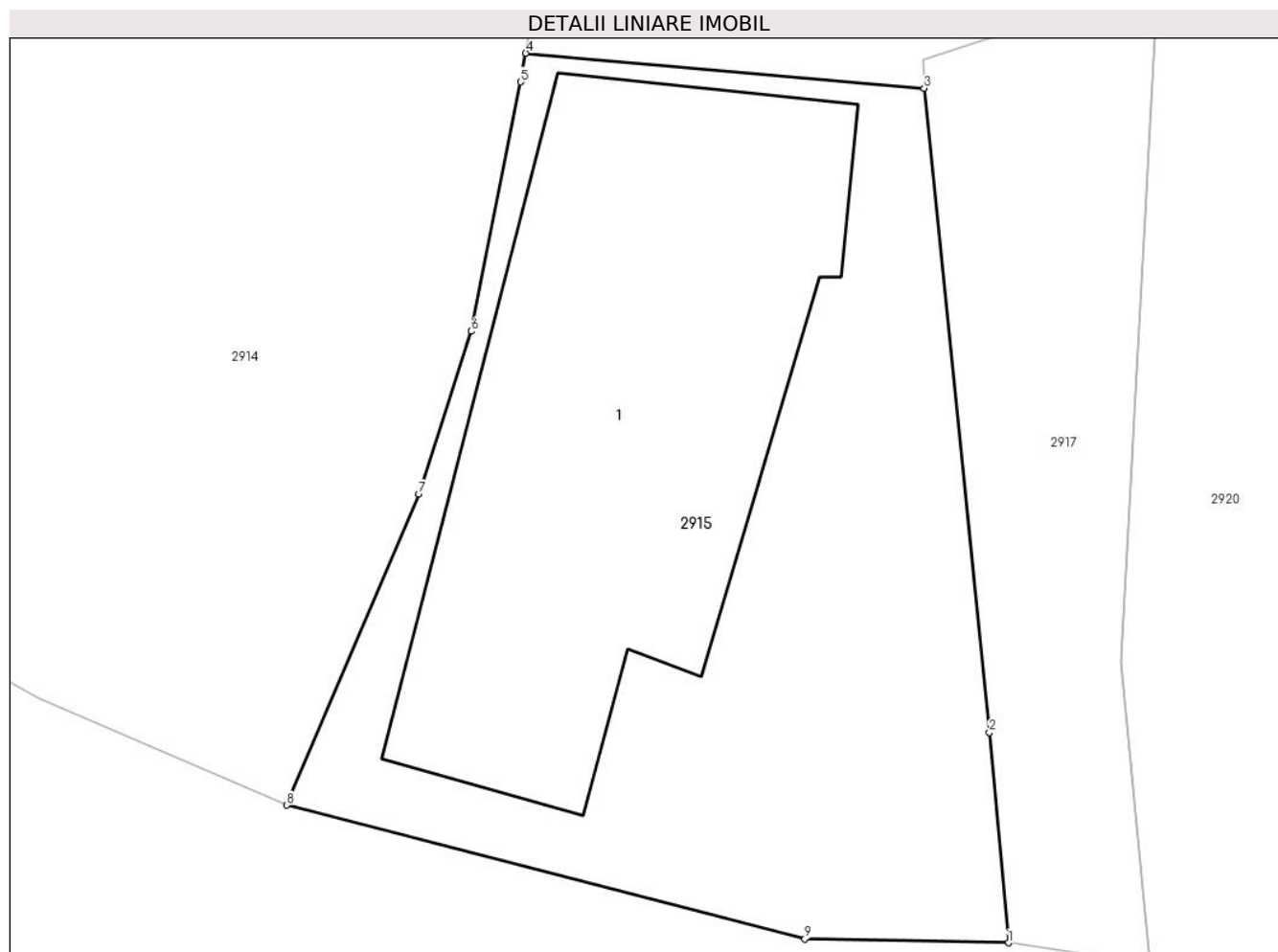
**C. Partea III. SARCINI .**

Inscrieri privind dezmembramintele dreptului de proprietate, drepturi reale de garanție și sarcini	Referințe
NU SUNT	

### Teren

Nr cadastral	Suprafața (mp)*	Observații / Referințe
20028	205	pct "Acasa"

\* Suprafața este determinată în planul de proiecție Stereo 70.



### Date referitoare la teren

Crt	Categorie folosință	Intra vilan	Suprafața (mp)	Tarla	Parcelă	Nr. topo	Observații / Referințe
1	curți constructii	DA	205	70	4472, 4467, 4466	-	

### Date referitoare la construcții

Crt	Număr	Destinație construcție	Supraf. (mp)	Situație juridică	Observații / Referințe
A1.1	20028-C1	construcții de locuințe	93	Cu acte	Nr. niveluri:2; S. construita la sol:93 mp; C1-locuinta; Su=58,75 mp si beci-Su=11,45 mp

### Lungime Segmente

1) Valorile lungimilor segmentelor sunt obținute din proiecție în plan.

Punct început	X / Y	Punct sfârșit	X / Y	Lungime segment (** (m)
1	554.043,404 400.630,323	2	554.042,999 400.634,785	4.48
2	554.042,999 400.634,785	3	554.041,616 400.648,446	13.731
3	554.041,616 400.648,446	4	554.033,161 400.649,186	8.487
4	554.033,161 400.649,186	5	554.033,05 400.648,58	0.617

Punct început	X / Y	Punct sfârșit	X / Y	Lungime segment (** (m)
5	554.033,05 400.648,58	6	554.032,0 400.643,29	5.393
6	554.032,0 400.643,29	7	554.030,89 400.639,84	3.624
7	554.030,89 400.639,84	8	554.028,09 400.633,24	7.169
8	554.028,09 400.633,24	9	554.039,084 400.630,402	11.354
9	554.039,084 400.630,402	1	554.043,404 400.630,323	4.321

\*\* Lungimile segmentelor sunt determinate în planul de proiecție Stereo 70 și sunt rotunjite la 1 milimetru.

\*\*\* Distanța dintre puncte este formată din segmente cumulate ce sunt mai mici decât valoarea 1 milimetru.



**DATE DESPRE IMOBILUL NR. 2916**

Oficiul de Cadastru și Publicitate Imobiliară PRAHOVA  
Biroul de Cadastru și Publicitate Imobiliară Câmpina

**A. Partea I. Descrierea imobilului**

TEREN Intravilan

Nr. CF vechi:371  
Nr. cadastral vechi:443

Adresa: Loc. Draganeasa, Nr. 31, Jud. Prahova

Nr. Crt	Nr cadastral Nr. topografic	Suprafața* (mp)	Observații / Referințe
A1	21091	Din acte: 976 Masurata: 990	Sector cadastral:10 Teren imprejmuit;

**Construcții**

Crt	Nr cadastral Nr. topografic	Adresa	Observații / Referințe
A1.1	21091-C1	Loc. Draganeasa, Nr. 31, Jud. Prahova	Nr. niveluri:1; S. construita la sol:53 mp; C1-anexa sc- 53 mp
A1.2	21091-C2	Loc. Draganeasa, Nr. 31, Jud. Prahova	Nr. niveluri:1; S. construita la sol:68 mp; C2- locuinta sc- 68mp
A1.3	21091-C3	Loc. Draganeasa, Nr. 31, Jud. Prahova	Nr. niveluri:1; S. construita la sol:8 mp; C3- anexa sc- 8mp

**B. Partea II. Proprietari și acte**

Inscrieri privitoare la dreptul de proprietate și alte drepturi reale		Referințe
<b>3906 / 03/06/2005</b>		
Act Notarial nr. 3999, din 22/12/2004 emis de NP Pop Mihai;		
B1	Intabulare, drept de PROPRIETATEpartaj, dobandit prin Conventie, cota actuala 1/1 1) <b>VLAICU MARIA</b> <i>OBSERVATII: (provenita din conversia CF 371)</i>	A1, A1.1, A1.2, A1.3

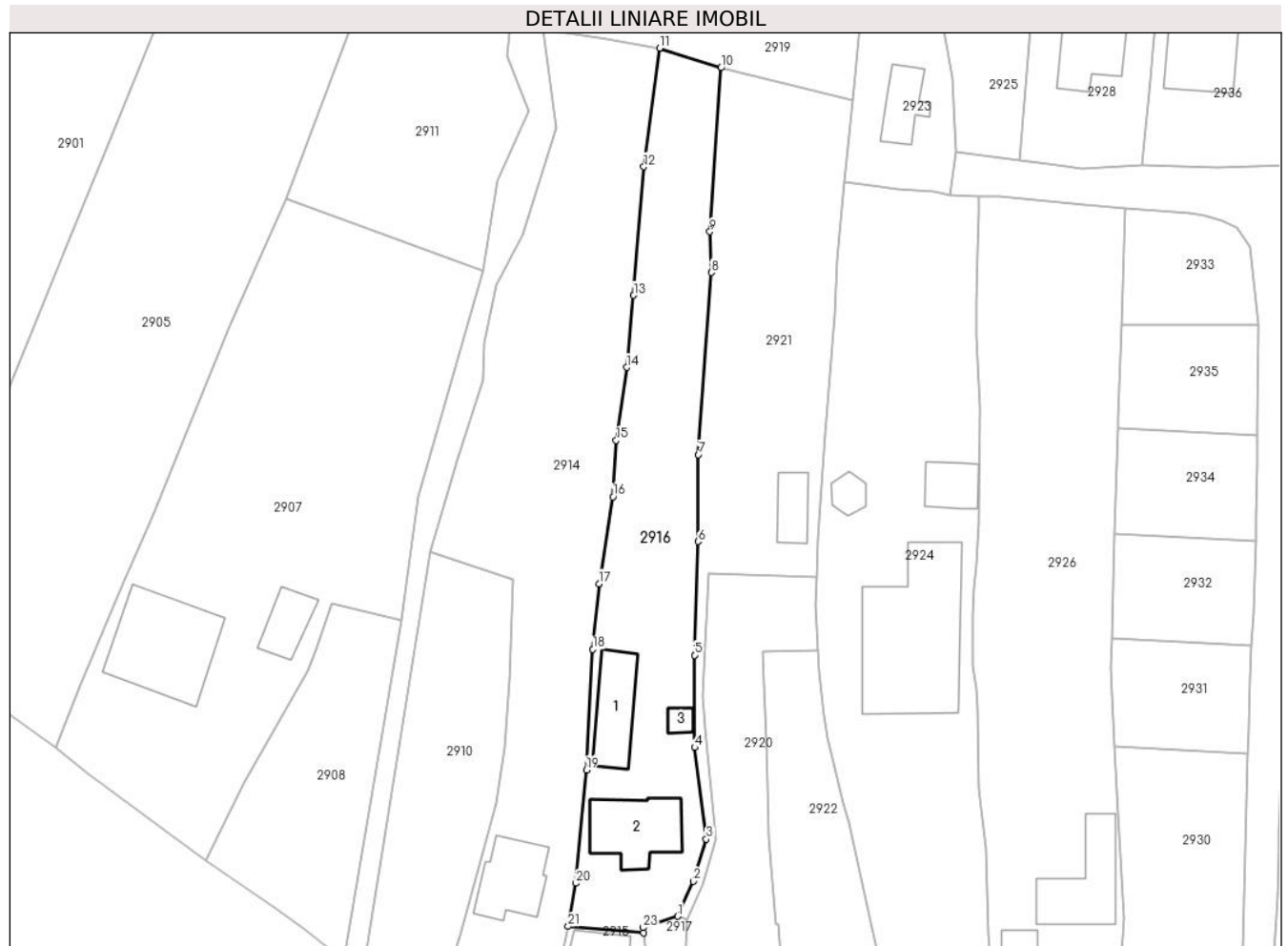
**C. Partea III. SARCINI .**

Inscrieri privind dezmembramintele dreptului de proprietate, drepturi reale de garanție și sarcini	Referințe
NU SUNT	

**Teren**

Nr cadastral	Suprafața (mp)*	Observații / Referințe
21091	Din acte: 976 Masurata: 990	

\* Suprafața este determinată în planul de proiecție Stereo 70.



**Date referitoare la teren**

Crt	Categorie folosință	Intra vilan	Suprafața (mp)	Tarla	Parcelă	Nr. topo	Observații / Referințe
1	curți constructii	DA	990	-	-	-	

**Date referitoare la construcții**

Crt	Număr	Destinație construcție	Supraf. (mp)	Situație juridică	Observații / Referințe
A1.1	21091-C1	construcții anexa	53	Cu acte	Nr. niveluri:1; S. construita la sol:53 mp; C1-anexa sc- 53 mp
A1.2	21091-C2	construcții de locuinte	68	Cu acte	Nr. niveluri:1; S. construita la sol:68 mp; C2-locuinta sc- 68mp
A1.3	21091-C3	construcții anexa	8	Cu acte	Nr. niveluri:1; S. construita la sol:8 mp; C3-anexa sc- 8mp

**Lungime Segmente**

1) Valorile lungimilor segmentelor sunt obținute din proiecție în plan.

Punct început	X / Y	Punct sfârșit	X / Y	Lungime segment (** (m)
1	554.045,467 400.650,324	2	554.047,215 400.654,251	4.299

Punct început	X / Y	Punct sfârșit	X / Y	Lungime segment (** (m)
2	554.047,215 400.654,251	3	554.048,669 400.658,998	4.965



Punct început	X / Y	Punct sfârșit	X / Y	Lungime segment (** (m)
3	554.048,669 400.658,998	4	554.047,383 400.669,287	10.369
5	554.047,366 400.679,651	6	554.047,77 400.692,406	12.761
7	554.047,811 400.702,156	8	554.049,249 400.722,627	20.522
9	554.049,087 400.727,202	10	554.050,336 400.745,616	18.456
11	554.043,44 400.747,82	12	554.041,68 400.734,5	13.436
13	554.040,53 400.720,07	14	554.039,73 400.711,97	8.139
15	554.038,57 400.703,76	16	554.038,19 400.697,43	6.341
17	554.036,63 400.687,66	18	554.035,95 400.680,31	7.381
19	554.035,22 400.666,75	20	554.034,05 400.654,04	12.764
21	554.033,161 400.649,186	22	554.041,616 400.648,446	8.487
23	554.041,605 400.649,049	1	554.045,467 400.650,324	4.067

Punct început	X / Y	Punct sfârșit	X / Y	Lungime segment (** (m)
4	554.047,383 400.669,287	5	554.047,366 400.679,651	10.364
6	554.047,77 400.692,406	7	554.047,811 400.702,156	9.75
8	554.049,249 400.722,627	9	554.049,087 400.727,202	4.578
10	554.050,336 400.745,616	11	554.043,44 400.747,82	7.239
12	554.041,68 400.734,5	13	554.040,53 400.720,07	14.476
14	554.039,73 400.711,97	15	554.038,57 400.703,76	8.292
16	554.038,19 400.697,43	17	554.036,63 400.687,66	9.894
18	554.035,95 400.680,31	19	554.035,22 400.666,75	13.58
20	554.034,05 400.654,04	21	554.033,161 400.649,186	4.934
22	554.041,616 400.648,446	23	554.041,605 400.649,049	0.603

\*\* Lungimile segmentelor sunt determinate în planul de proiecție Stereo 70 și sunt rotunjite la 1 milimetru.

\*\*\* Distanța dintre puncte este formată din segmente cumulate ce sunt mai mici decât valoarea 1 milimetru.



**DATE DESPRE IMOBILUL NR. 2917**

Oficiul de Cadastru și Publicitate Imobiliară PRAHOVA  
Biroul de Cadastru și Publicitate Imobiliară Câmpina

**A. Partea I. Descrierea imobilului**

TEREN Intravilan

Adresa: Loc. Draganeasa, Jud. Prahova, "La Vlaicu Maria"

Nr. Crt	Nr cadastral Nr. topografic	Suprafața* (mp)	Observații / Referințe
A1		Din acte: 154 Masurata: 72	Sector cadastral:10 Teren imprejmuit;

**B. Partea II. Proprietari și acte**

Inscrieri privitoare la dreptul de proprietate și alte drepturi reale		Referințe
/		
Act Administrativ nr. 25, din 11/07/2019 emis de Consiliul Local al Comunei Provita de Jos (Hotarare);		
B1	Intabulare, drept de PROPRIETATE, dobandit prin Lege, cota actuala 1/1	A1
1) Comuna Provita de Jos - domeniul privat, CIF:2843159		

**C. Partea III. SARCINI .**

Inscrieri privind dezmembramintele dreptului de proprietate, drepturi reale de garanție și sarcini	Referințe
NU SUNT	

**Teren**

Nr cadastral	Suprafața (mp)*	Observații / Referințe
	Din acte: 154 Masurata: 72	

\* Suprafața este determinată în planul de proiecție Stereo 70.



**Date referitoare la teren**

Crt	Categorie folosință	Intra vilan	Suprafața (mp)	Tarla	Parcelă	Nr. topo	Observații / Referințe
1	drum	DA	72	70	Ds 4471	-	

**Lungime Segmente**

1) Valorile lungimilor segmentelor sunt obținute din proiecție în plan.

Punct început	X / Y	Punct sfârșit	X / Y	Lungime segment (** (m)
1	554.045,805 400.636,278	2	554.046,545 400.650,018	13.76
2	554.046,545 400.650,018	3	554.045,467 400.650,324	1.12
3	554.045,467 400.650,324	4	554.041,605 400.649,049	4.067
4	554.041,605 400.649,049	5	554.041,616 400.648,446	0.603
5	554.041,616 400.648,446	6	554.042,999 400.634,785	13.731

Punct început	X / Y	Punct sfârșit	X / Y	Lungime segment (** (m)
6	554.042,999 400.634,785	7	554.043,404 400.630,323	4.48
7	554.043,404 400.630,323	8	554.046,42 400.629,876	3.049
8	554.046,42 400.629,876	1	554.045,805 400.636,278	6.431

\*\* Lungimile segmentelor sunt determinate în planul de proiecție Stereo 70 și sunt rotunjite la 1 milimetru.

\*\*\* Distanța dintre puncte este formată din segmente cumulate ce sunt mai mici decât valoarea 1 milimetru.



**DATE DESPRE IMOBILUL NR. 2918**

Oficiul de Cadastru și Publicitate Imobiliară PRAHOVA  
Biroul de Cadastru și Publicitate Imobiliară Câmpina

**A. Partea I. Descrierea imobilului**

TEREN Intravilan

Nr. CF vechi:447(e:447)

Nr. cadastral vechi:594

Adresa: Loc. Draganeasa, Nr. 41, Jud. Prahova

Nr. Crt	Nr cadastral Nr. topografic	Suprafața* (mp)	Observații / Referințe
A1	20468	Din acte: 14.929 Masurata: 14.928	Sector cadastral:10 Teren imprejmuit;

**Construcții**

Crt	Nr cadastral Nr. topografic	Adresa	Observații / Referințe
A1.1	20468-C1	Loc. Draganeasa, Nr. 41, Jud. Prahova	Nr. niveluri:1; S. construita la sol:82 mp; C1-locuinta-Sc=82mp, Su=66,04 mp
A1.2	20468-C2	Loc. Draganeasa, Nr. 41, Jud. Prahova	Nr. niveluri:1; S. construita la sol:31 mp; C2-anexa-Sc=31 mp, Su=26,19 mp

**B. Partea II. Proprietari și acte**

Inscrieri privitoare la dreptul de proprietate și alte drepturi reale		Referințe
<b>15042 / 06/06/2018</b>		
Act Notarial nr. 29, din 16/05/2018 emis de NP Popovici Alexandra;		
B2	Intabulare, drept de PROPRIETATE, dobandit prin Succesiune, cota actuala 1/1 1) POTERAS DENIS IOAN	A1, A1.1, A1.2

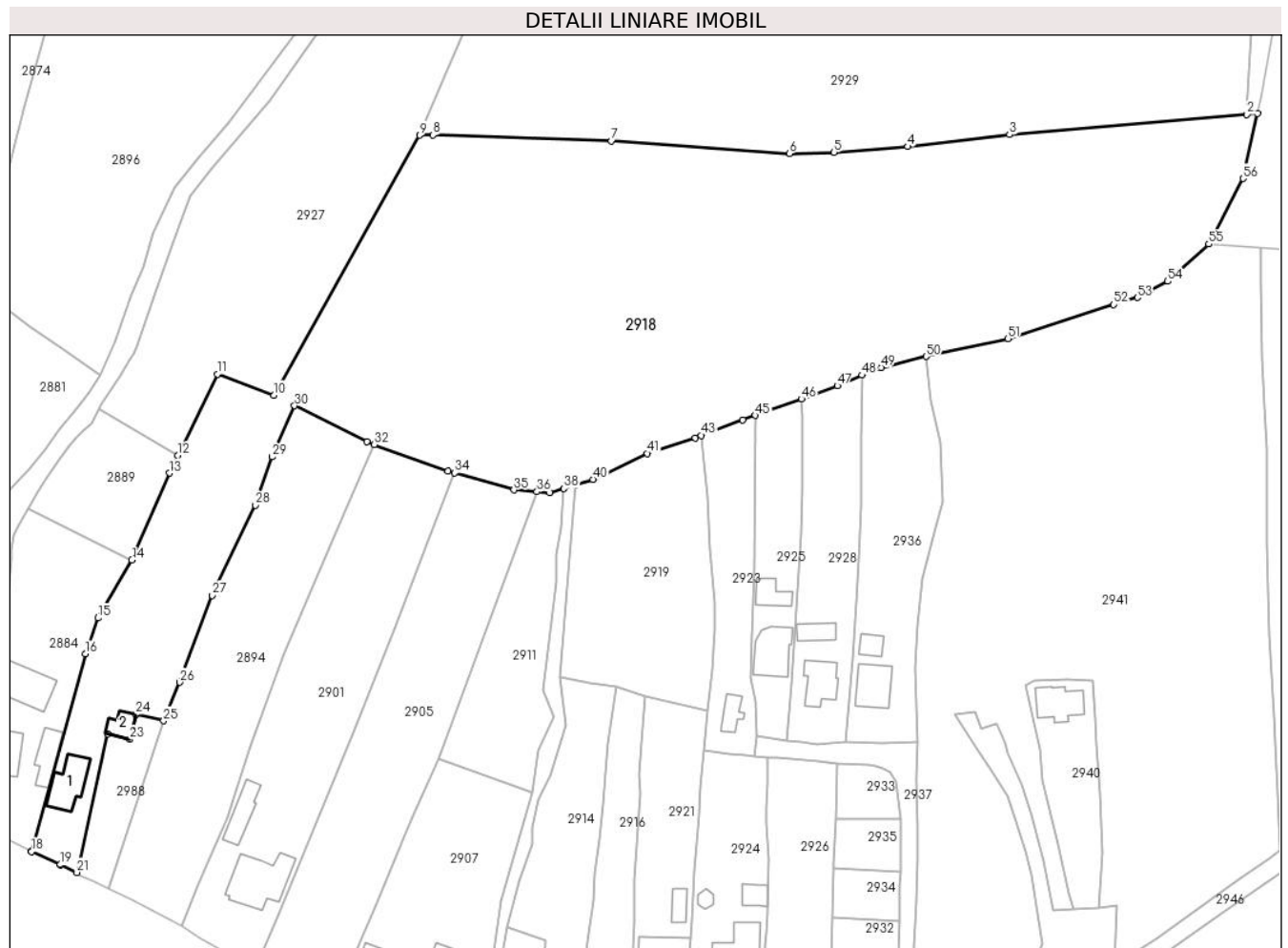
**C. Partea III. SARCINI .**

Inscrieri privind dezmembramintele dreptului de proprietate, drepturi reale de garanție și sarcini	Referințe
NU SUNT	

**Teren**

Nr cadastral	Suprafața (mp)*	Observații / Referințe
20468	Din acte: 14.929 Masurata: 14.928	

\* Suprafața este determinată în planul de proiecție Stereo 70.



**Date referitoare la teren**

Crt	Categorie folosință	Intra vilan	Suprafața (mp)	Tarla	Parcelă	Nr. topo	Observații / Referințe
1	curți constructii	DA	796	-	-	-	
2	livada	DA	803	-	-	-	
3	arabil	DA	2.139	-	-	-	
4	faneata	DA	11.190	-	-	-	

**Date referitoare la construcții**

Crt	Număr	Destinație construcție	Supraf. (mp)	Situație juridică	Observații / Referințe
A1.1	20468-C1	construcții de locuințe	82	Cu acte	Nr. niveluri:1; S. construita la sol:82 mp; C1-locuinta-Sc=82mp, Su=66,04 mp
A1.2	20468-C2	construcții anexa	31	Cu acte	Nr. niveluri:1; S. construita la sol:31 mp; C2-anexa-Sc=31 mp, Su=26,19 mp



## Lungime Segmente

1) Valorile lungimilor segmentelor sunt obținute din proiecție în plan.

Punct început	X / Y	Punct sfârșit	X / Y	Lungime segment	Punct început	X / Y	Punct sfârșit	X / Y	Lungime segment	Punct început	X / Y	Punct sfârșit	X / Y	Lungime segment
1	554.194,945 400.882,916	2	554.192,445 400.882,703	2.509	2	554.192,445 400.882,703	3	554.136,428 400.877,928	56.221	3	554.136,428 400.877,928	4	554.112,392 400.875,118	24.2
4	554.112,392 400.875,118	5	554.094,994 400.873,744	17.452	5	554.094,994 400.873,744	6	554.084,443 400.873,464	10.555	6	554.084,443 400.873,464	7	554.042,433 400.876,43	42.115
7	554.042,433 400.876,43	8	554.000,282 400.877,868	42.176	8	554.000,282 400.877,868	9	553.997,177 400.877,8	3.105	9	553.997,177 400.877,8	10	553.962,748 400.816,555	70.259
10	553.962,748 400.816,555	11	553.949,396 400.821,508	14.241	11	553.949,396 400.821,508	12	553.940,087 400.802,309	21.336	12	553.940,087 400.802,309	13	553.938,08 400.798,169	4.601
13	553.938,08 400.798,169	14	553.929,214 400.777,704	22.302	14	553.929,214 400.777,704	15	553.921,247 400.764,024	15.831	15	553.921,247 400.764,024	16	553.918,2 400.755,594	8.964
16	553.918,2 400.755,594	17	553.905,514 400.709,076	48.217	17	553.905,514 400.709,076	18	553.905,517 400.708,941	0.135	18	553.905,517 400.708,941	19	553.912,256 400.705,799	7.435
19	553.912,256 400.705,799	20	553.912,311 400.705,964	0.174	20	553.912,311 400.705,964	21	553.916,255 400.704,001	4.406	21	553.916,255 400.704,001	22	553.923,52 400.736,692	33.489
22	553.923,52 400.736,692	23	553.928,733 400.735,391	5.372	23	553.928,733 400.735,391	24	553.930,151 400.741,282	6.059	24	553.930,151 400.741,282	25	553.936,718 400.739,785	6.736
25	553.936,718 400.739,785	26	553.940,54 400.748,846	9.834	26	553.940,54 400.748,846	27	553.948,221 400.769,302	21.851	27	553.948,221 400.769,302	28	553.958,348 400.790,608	23.59
28	553.958,348 400.790,608	29	553.962,32 400.802,002	12.066	29	553.962,32 400.802,002	30	553.967,624 400.814,042	13.157	30	553.967,624 400.814,042	31	553.984,674 400.805,51	19.065
31	553.984,674 400.805,51	32	553.986,428 400.804,887	1.861	32	553.986,428 400.804,887	33	554.003,904 400.798,678	18.547	33	554.003,904 400.798,678	34	554.005,445 400.798,233	1.604
34	554.005,445 400.798,233	35	554.019,398 400.794,211	14.522	35	554.019,398 400.794,211	36	554.024,828 400.793,778	5.447	36	554.024,828 400.793,778	37	554.027,93 400.793,53	3.112
37	554.027,93 400.793,53	38	554.031,222 400.794,559	3.448	38	554.031,222 400.794,559	39	554.033,891 400.795,394	2.797	39	554.033,891 400.795,394	40	554.038,063 400.796,697	4.371
40	554.038,063 400.796,697	41	554.050,93 400.802,771	14.228	41	554.050,93 400.802,771	42	554.062,204 400.806,439	11.856	42	554.062,204 400.806,439	43	554.063,629 400.807,041	1.547
43	554.063,629 400.807,041	44	554.073,417 400.810,698	10.449	44	554.073,417 400.810,698	45	554.076,38 400.811,755	3.146	45	554.076,38 400.811,755	46	554.087,268 400.815,64	11.56
46	554.087,268 400.815,64	47	554.095,718 400.818,759	9.007	47	554.095,718 400.818,759	48	554.101,575 400.821,239	6.361	48	554.101,575 400.821,239	49	554.106,073 400.823,029	4.841
49	554.106,073 400.823,029	50	554.116,705 400.825,663	10.953	50	554.116,705 400.825,663	51	554.136,042 400.829,836	19.782	51	554.136,042 400.829,836	52	554.161,008 400.837,882	26.23
52	554.161,008 400.837,882	53	554.166,57 400.839,554	5.808	53	554.166,57 400.839,554	54	554.173,742 400.843,373	8.126	54	554.173,742 400.843,373	55	554.183,45 400.852,16	13.094
55	554.183,45 400.852,16	56	554.191,54 400.867,6	17.431	56	554.191,54 400.867,6	1	554.194,945 400.882,916	15.69					

\*\* Lungimile segmentelor sunt determinate în planul de proiecție Stereo 70 și sunt rotunjite la 1 milimetru.

\*\*\* Distanța dintre puncte este formată din segmente cumulate ce sunt mai mici decât valoarea 1 milimetru.



**DATE DESPRE IMOBILUL NR. 2919**

Oficiul de Cadastru și Publicitate Imobiliară PRAHOVA  
Biroul de Cadastru și Publicitate Imobiliară Câmpina

**A. Partea I. Descrierea imobilului**

TEREN Intravilan

Adresa: Loc. Draganeasa, Jud. Prahova

Nr. Crt	Nr cadastral Nr. topografic	Suprafața* (mp)	Observații / Referințe
A1		1.854	Sector cadastral:10 Teren imprejmuit;

**B. Partea II. Proprietari și acte**

Inscrieri privitoare la dreptul de proprietate și alte drepturi reale		Referințe
/		
Act Normativ nr. 7, din 13/03/1996 emis de Parlamentul României (lege);		
B1	Inscrierea posesiei, drept de PROPRIETATE, dobândit prin Lege, cota actuala 1/1 1) NEIDENTIFICAT NEIDENTIFICAT	A1
Act Normativ nr. 7, din 13/03/1996 emis de Parlamentul României, (art.13); (lege);		
B2	Se noteaza mentiunea de proprietar neidentificat.	A1

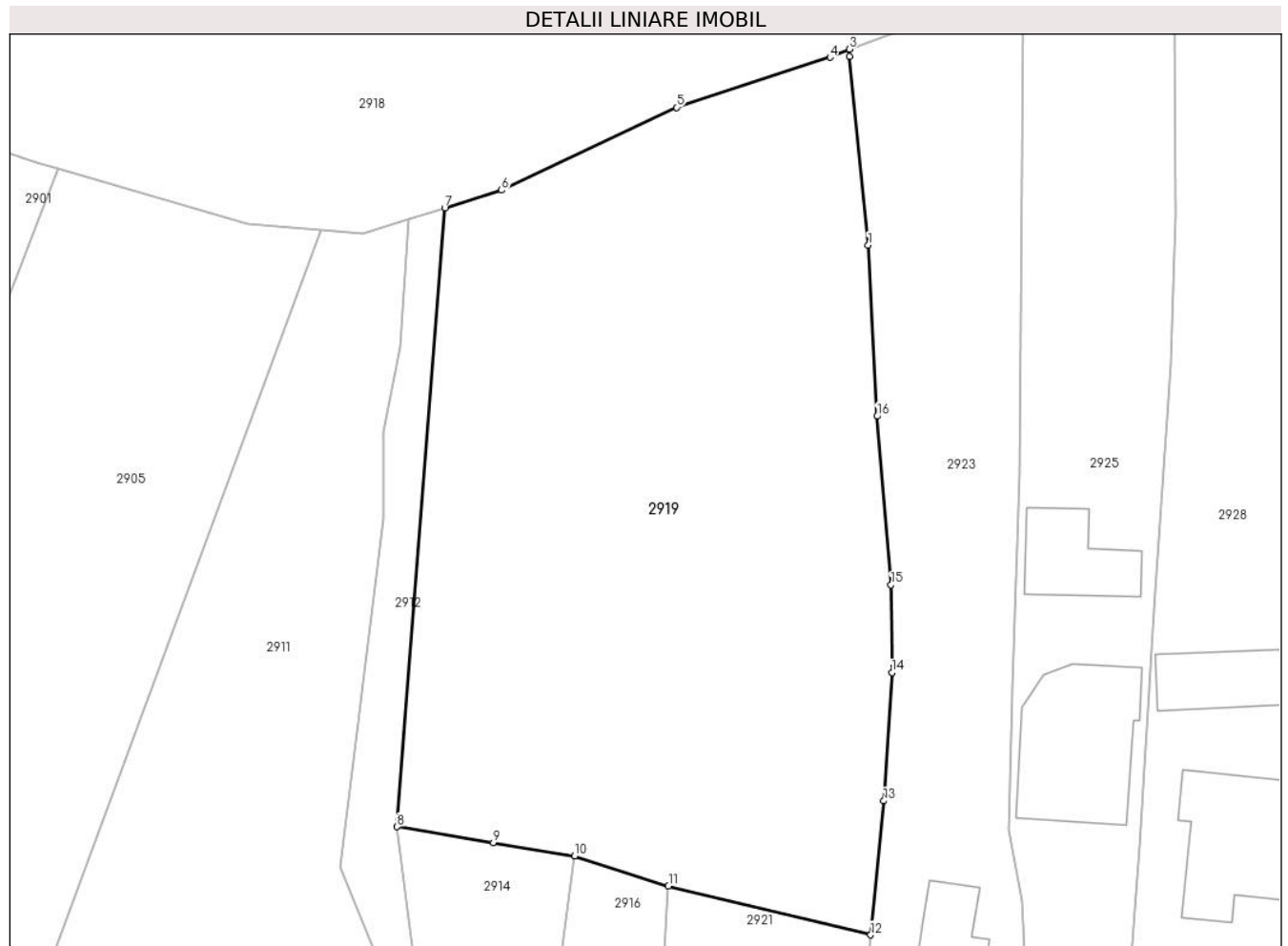
**C. Partea III. SARCINI .**

Inscrieri privind dezmembramintele dreptului de proprietate, drepturi reale de garanție și sarcini	Referințe
NU SUNT	

**Teren**

Nr cadastral	Suprafața (mp)*	Observații / Referințe
	1.854	

\* Suprafața este determinată în planul de proiecție Stereo 70.



**Date referitoare la teren**

Crt	Categorie folosință	Intra vilan	Suprafața (mp)	Tarla	Parcelă	Nr. topo	Observații / Referințe
1	faneata	DA	1.854	70	4461	-	

**Lungime Segmente**

1) Valorile lungimilor segmentelor sunt obținute din proiecție în plan.

Punct început	X / Y	Punct sfârșit	X / Y	Lungime segment (** (m)
1	554.065,022 400.792,66	2	554.063,637 400.806,487	13.896
2	554.063,637 400.806,487	3	554.063,629 400.807,041	0.554
3	554.063,629 400.807,041	4	554.062,204 400.806,439	1.547
4	554.062,204 400.806,439	5	554.050,93 400.802,771	11.856
5	554.050,93 400.802,771	6	554.038,063 400.796,697	14.228

Punct început	X / Y	Punct sfârșit	X / Y	Lungime segment (** (m)
6	554.038,063 400.796,697	7	554.033,891 400.795,394	4.371
7	554.033,891 400.795,394	8	554.030,39 400.749,96	45.568
8	554.030,39 400.749,96	9	554.037,46 400.748,81	7.163
9	554.037,46 400.748,81	10	554.043,44 400.747,82	6.061
10	554.043,44 400.747,82	11	554.050,336 400.745,616	7.239
11	554.050,336 400.745,616	12	554.065,191 400.742,03	15.282
12	554.065,191 400.742,03	13	554.066,152 400.751,87	9.887
13	554.066,152 400.751,87	14	554.066,759 400.761,286	9.436
14	554.066,759 400.761,286	15	554.066,695 400.767,711	6.425
15	554.066,695 400.767,711	16	554.065,655 400.780,097	12.43
16	554.065,655 400.780,097	1	554.065,022 400.792,66	12.579

\*\* Lungimile segmentelor sunt determinate în planul de proiecție Stereo 70 și sunt rotunjite la 1 milimetru.

\*\*\* Distanța dintre puncte este formată din segmente cumulate ce sunt mai mici decât valoarea 1 milimetru.



**DATE DESPRE IMOBILUL NR. 2920**

Oficiul de Cadastru și Publicitate Imobiliară PRAHOVA  
Biroul de Cadastru și Publicitate Imobiliară Câmpina

**A. Partea I. Descrierea imobilului**

TEREN Intravilan

Adresa: Loc. Draganeasa, Jud. Prahova

Nr. Crt	Nr cadastral Nr. topografic	Suprafața* (mp)	Observații / Referințe
A1		535	Sector cadastral:10 Teren imprejmuit;

**B. Partea II. Proprietari și acte**

Inscrieri privitoare la dreptul de proprietate și alte drepturi reale		Referințe
/		
Act Normativ nr. 7, din 13/03/1996 emis de Parlamentul României (lege);		
B1	Inscrierea posesiei, drept de PROPRIETATE, dobandit prin Lege, cota actuala 1/1 1) NEIDENTIFICAT NEIDENTIFICAT	A1
Act Normativ nr. 7, din 13/03/1996 emis de Parlamentul României, (art.13); (lege);		
B2	Se noteaza mentiunea de proprietar neidentificat.	A1

**C. Partea III. SARCINI .**

Inscrieri privind dezmembramintele dreptului de proprietate, drepturi reale de garanție și sarcini	Referințe
NU SUNT	

**Teren**

Nr cadastral	Suprafața (mp)*	Observații / Referințe
	535	

\* Suprafața este determinată în planul de proiecție Stereo 70.



**Date referitoare la teren**

Crt	Categorie folosință	Intravilan	Suprafața (mp)	Tarla	Parcelă	Nr. topo	Observații / Referințe
1	curți constructii	DA	535	70	4469	-	

**Lungime Segmente**

1) Valorile lungimilor segmentelor sunt obținute din proiecție în plan.

Punct început	X / Y	Punct sfârșit	X / Y	Lungime segment (** (m))
1	554.051,435 400.629,785	2	554.056,654 400.629,619	5.222
3	554.056,91 400.631,269	4	554.057,268 400.638,279	7.019
5	554.057,27 400.641,451	6	554.057,423 400.641,588	0.206
7	554.056,738 400.649,404	8	554.056,499 400.649,372	0.241
9	554.055,748 400.659,22	10	554.055,529 400.665,285	6.069

Punct început	X / Y	Punct sfârșit	X / Y	Lungime segment (** (m))
2	554.056,654 400.629,619	3	554.056,91 400.631,269	1.67
4	554.057,268 400.638,279	5	554.057,27 400.641,451	3.172
6	554.057,423 400.641,588	7	554.056,738 400.649,404	7.845
8	554.056,499 400.649,372	9	554.055,748 400.659,22	9.877
10	554.055,529 400.665,285	11	554.055,492 400.669,896	4.611



Punct început	X / Y	Punct sfârșit	X / Y	Lungime segment (** (m)
11	554.055,492 400.669,896	12	554.055,042 400.680,005	10.119
13	554.061,236 400.680,156	14	554.060,99 400.685,221	5.071
15	554.061,122 400.688,483	16	554.048,993 400.688,779	12.132
17	554.048,348 400.675,089	18	554.048,557 400.671,362	3.734
19	554.049,711 400.658,998	20	554.048,221 400.653,887	5.324
21	554.046,545 400.650,018	22	554.045,805 400.636,278	13.76
23	554.046,42 400.629,876	1	554.051,435 400.629,785	5.016

Punct început	X / Y	Punct sfârșit	X / Y	Lungime segment (** (m)
12	554.055,042 400.680,005	13	554.061,236 400.680,156	6.195
14	554.060,99 400.685,221	15	554.061,122 400.688,483	3.265
16	554.048,993 400.688,779	17	554.048,348 400.675,089	13.705
18	554.048,557 400.671,362	19	554.049,711 400.658,998	12.418
20	554.048,221 400.653,887	21	554.046,545 400.650,018	4.216
22	554.045,805 400.636,278	23	554.046,42 400.629,876	6.431

\*\* Lungimile segmentelor sunt determinate în planul de proiecție Stereo 70 și sunt rotunjite la 1 milimetru.

\*\*\* Distanța dintre puncte este formată din segmente cumulate ce sunt mai mici decât valoarea 1 milimetru.



**DATE DESPRE IMOBILUL NR. 2921**

Oficiul de Cadastru și Publicitate Imobiliară PRAHOVA  
Biroul de Cadastru și Publicitate Imobiliară Câmpina

**A. Partea I. Descrierea imobilului**

TEREN Intravilan

Nr. CF vechi:423  
Nr. cadastral vechi:410

Adresa: Loc. Draganeasa, Jud. Prahova

Nr. Crt	Nr cadastral Nr. topografic	Suprafața* (mp)	Observații / Referințe
A1	21406	Din acte: 827 Masurata: 833	Sector cadastral:10 Teren imprejmuit; pct Acasa

**Construcții**

Crt	Nr cadastral Nr. topografic	Adresa	Observații / Referințe
A1.1	21406-C1	Loc. Draganeasa, Jud. Prahova	Nr. niveluri:1; S. construita la sol:27 mp; C2-Anexa-Su=13,20 mp

**B. Partea II. Proprietari și acte**

Inscrieri privitoare la dreptul de proprietate și alte drepturi reale		Referințe
<b>8151 / 08/11/2005</b>		
Act Notarial nr. 2955, din 07/11/2005 emis de NP Musat Margarit;		
B1	Intabulare, drept de PROPRIETATE donatie, dobandit prin Conventie, cota actuala 1/1 1) STOICA ION	A1, A1.1

**C. Partea III. SARCINI .**

Inscrieri privind dezmembramintele dreptului de proprietate, drepturi reale de garanție și sarcini	Referințe
NU SUNT	

**Teren**

Nr cadastral	Suprafața (mp)*	Observații / Referințe
21406	Din acte: 827 Masurata: 833	pct Acasa

\* Suprafața este determinată în planul de proiecție Stereo 70.



**Date referitoare la teren**

Crt	Categorie folosință	Intra vilan	Suprafața (mp)	Tarla	Parcelă	Nr. topo	Observații / Referințe
1	curți constructii	DA	226	-	-	-	
2	faneata	DA	607	-	-	-	

**Date referitoare la construcții**

Crt	Număr	Destinație construcție	Supraf. (mp)	Situație juridică	Observații / Referințe
A1.1	21406-C1	constructii anexa	27	Cu acte	Nr. niveluri:1; S. construita la sol:27 mp; C2-Anexa- Su=13,20 mp

**Lungime Segmente**

1) Valorile lungimilor segmentelor sunt obținute din proiecție în plan.

Punct început	X / Y	Punct sfârșit	X / Y	Lungime segment (** (m)
1	554.046,545 400.650,018	2	554.048,221 400.653,887	4.216
3	554.049,711 400.658,998	4	554.048,557 400.671,362	12.418
5	554.048,348 400.675,089	6	554.048,993 400.688,779	13.705

Punct început	X / Y	Punct sfârșit	X / Y	Lungime segment (** (m)
2	554.048,221 400.653,887	3	554.049,711 400.658,998	5.324
4	554.048,557 400.671,362	5	554.048,348 400.675,089	3.734
6	554.048,993 400.688,779	7	554.061,122 400.688,483	12.132

Punct început	X / Y	Punct sfârșit	X / Y	Lungime segment (** (m)
7	554.061,122 400.688,483	8	554.061,293 400.692,73	4.251
9	554.062,048 400.704,433	10	554.063,184 400.717,827	13.442
11	554.063,388 400.724,026	12	554.064,228 400.732,784	8.798
13	554.065,191 400.742,03	14	554.050,336 400.745,616	15.282
15	554.049,087 400.727,202	16	554.049,249 400.722,627	4.578
17	554.047,811 400.702,156	18	554.047,77 400.692,406	9.75
19	554.047,366 400.679,651	20	554.047,383 400.669,287	10.364
21	554.048,669 400.658,998	22	554.047,215 400.654,251	4.965
23	554.045,467 400.650,324	1	554.046,545 400.650,018	1.12

Punct început	X / Y	Punct sfârșit	X / Y	Lungime segment (** (m)
8	554.061,293 400.692,73	9	554.062,048 400.704,433	11.727
10	554.063,184 400.717,827	11	554.063,388 400.724,026	6.202
12	554.064,228 400.732,784	13	554.065,191 400.742,03	9.296
14	554.050,336 400.745,616	15	554.049,087 400.727,202	18.456
16	554.049,249 400.722,627	17	554.047,811 400.702,156	20.522
18	554.047,77 400.692,406	19	554.047,366 400.679,651	12.761
20	554.047,383 400.669,287	21	554.048,669 400.658,998	10.369
22	554.047,215 400.654,251	23	554.045,467 400.650,324	4.299

\*\* Lungimile segmentelor sunt determinate în planul de proiecție Stereo 70 și sunt rotunjite la 1 milimetru.

\*\*\* Distanța dintre puncte este formată din segmente cumulate ce sunt mai mici decât valoarea 1 milimetru.



**DATE DESPRE IMOBILUL NR. 2922**

Oficiul de Cadastru și Publicitate Imobiliară PRAHOVA  
 Biroul de Cadastru și Publicitate Imobiliară Câmpina

**A. Partea I. Descrierea imobilului**

TEREN Intravilan

Adresa: Loc. Draganeasa, Str Principala, Nr. 29, Jud. Prahova

Nr. Crt	Nr cadastral Nr. topografic	Suprafața* (mp)	Observații / Referințe
A1	21421	Din acte: 472 Masurata: 474	Sector cadastral:10 Teren imprejmuit; pct. Acasa

**Construcții**

Crt	Nr cadastral Nr. topografic	Adresa	Observații / Referințe
A1.1	21421-C1	Loc. Draganeasa, Str Principala, Nr. 29, Jud. Prahova	Nr. niveluri:2; S. construita la sol:69 mp; Subsol si parter

**B. Partea II. Proprietari și acte**

Inscrieri privitoare la dreptul de proprietate și alte drepturi reale		Referințe
<b>32185 / 19/12/2018</b>		
Act Notarial nr. 6603, din 19/12/2018 emis de NP Pop Mihaela Cristina;		
B3	Intabulare, drept de PROPRIETATEcumparare ca bun propriu, dobandit prin Conventie, cota actuala 1/1 1) GEANĂ FLAVIUS-ALEXANDRU	A1, A1.1

**C. Partea III. SARCINI .**

Inscrieri privind dezmembramintele dreptului de proprietate, drepturi reale de garanție și sarcini	Referințe
NU SUNT	

### Teren

Nr cadastral	Suprafața (mp)*	Observații / Referințe
21421	Din acte: 472 Masurata: 474	pct. Acasa

\* Suprafața este determinată în planul de proiecție Stereo 70.



### Date referitoare la teren

Crt	Categorie folosință	Intra vilan	Suprafața (mp)	Tarla	Parcelă	Nr. topo	Observații / Referințe
1	curți constructii	DA	474	-	-	-	

### Date referitoare la construcții

Crt	Număr	Destinație construcție	Supraf. (mp)	Situație juridică	Observații / Referințe
A1.1	21421-C1	construcții de locuințe	69	Cu acte	Nr. niveluri:2; S. construita la sol:69 mp; Subsol si parter

### Lungime Segmente

1) Valorile lungimilor segmentelor sunt obținute din proiecție în plan.

Punct început	X / Y	Punct sfârșit	X / Y	Lungime segment (** (m)
1	554.068,905 400.629,674	2	554.068,455 400.641,599	11.933
3	554.067,904 400.646,592	4	554.066,312 400.653,316	6.91
5	554.064,715 400.660,703	6	554.064,064 400.663,11	2.493

Punct început	X / Y	Punct sfârșit	X / Y	Lungime segment (** (m)
2	554.068,455 400.641,599	3	554.067,904 400.646,592	5.023
4	554.066,312 400.653,316	5	554.064,715 400.660,703	7.558
6	554.064,064 400.663,11	7	554.062,29 400.670,341	7.445



Punct început	X / Y	Punct sfârșit	X / Y	Lungime segment (** (m)
7	554.062,29 400.670,341	8	554.061,919 400.672,94	2.625
9	554.061,353 400.677,731	10	554.061,236 400.680,156	2.427
11	554.055,042 400.680,005	12	554.055,492 400.669,896	10.119
13	554.055,529 400.665,285	14	554.055,748 400.659,22	6.069
15	554.056,499 400.649,372	16	554.056,738 400.649,404	0.241
17	554.057,423 400.641,588	18	554.057,27 400.641,451	0.206
19	554.057,268 400.638,279	20	554.056,91 400.631,269	7.019
21	554.056,654 400.629,619	1	554.068,905 400.629,674	12.251

Punct început	X / Y	Punct sfârșit	X / Y	Lungime segment (** (m)
8	554.061,919 400.672,94	9	554.061,353 400.677,731	4.824
10	554.061,236 400.680,156	11	554.055,042 400.680,005	6.195
12	554.055,492 400.669,896	13	554.055,529 400.665,285	4.611
14	554.055,748 400.659,22	15	554.056,499 400.649,372	9.877
16	554.056,738 400.649,404	17	554.057,423 400.641,588	7.845
18	554.057,27 400.641,451	19	554.057,268 400.638,279	3.172
20	554.056,91 400.631,269	21	554.056,654 400.629,619	1.67

\*\* Lungimile segmentelor sunt determinate în planul de proiecție Stereo 70 și sunt rotunjite la 1 milimetru.

\*\*\* Distanța dintre puncte este formată din segmente cumulate ce sunt mai mici decât valoarea 1 milimetru.



**DATE DESPRE IMOBILUL NR. 2923**

Oficiul de Cadastru și Publicitate Imobiliară PRAHOVA  
Biroul de Cadastru și Publicitate Imobiliară Câmpina

**A. Partea I. Descrierea imobilului**

TEREN Intravilan

Adresa: Loc. Draganeasa, Nr. 25, Jud. Prahova, T 70 ; CC 4460 ; A 4459

Nr. Crt	Nr cadastral Nr. topografic	Suprafața* (mp)	Observații / Referințe
A1	21552	Din acte: 900 Masurata: 825	Sector cadastral:10 Teren imprejmuit; T 70 ; CC 4460 ; A 4459

**Construcții**

Crt	Nr cadastral Nr. topografic	Adresa	Observații / Referințe
A1.1	21552-C1	Loc. Draganeasa, Nr. 25, Jud. Prahova	Nr. niveluri:1; S. construita la sol:34 mp; LOCUINTA ( P ) ; Sc desf. = 34 mp .

**B. Partea II. Proprietari și acte**

Inscrieri privitoare la dreptul de proprietate și alte drepturi reale		Referințe
<b>14529 / 07/04/2021</b>		
Act Notarial nr. 138, din 16/06/2009 emis de BIROUL NOTAR PUBLIC MIHAELA CRISTINA SI MIHAI POP (act administrativ nr 1712 din 29.03.2021, emis de COMUNA PROVITA DE JOS PRIMARIA;act administrativ nr 1217 din 31.03.2021, emis de PRIMARIA PROVITA DE JOS);		
B1	Intabulare, drept de PROPRIETATE, dobandit prin Succesiune, cota actuala 1/1 1) TOMA GHEORGHE	A1, A1.1

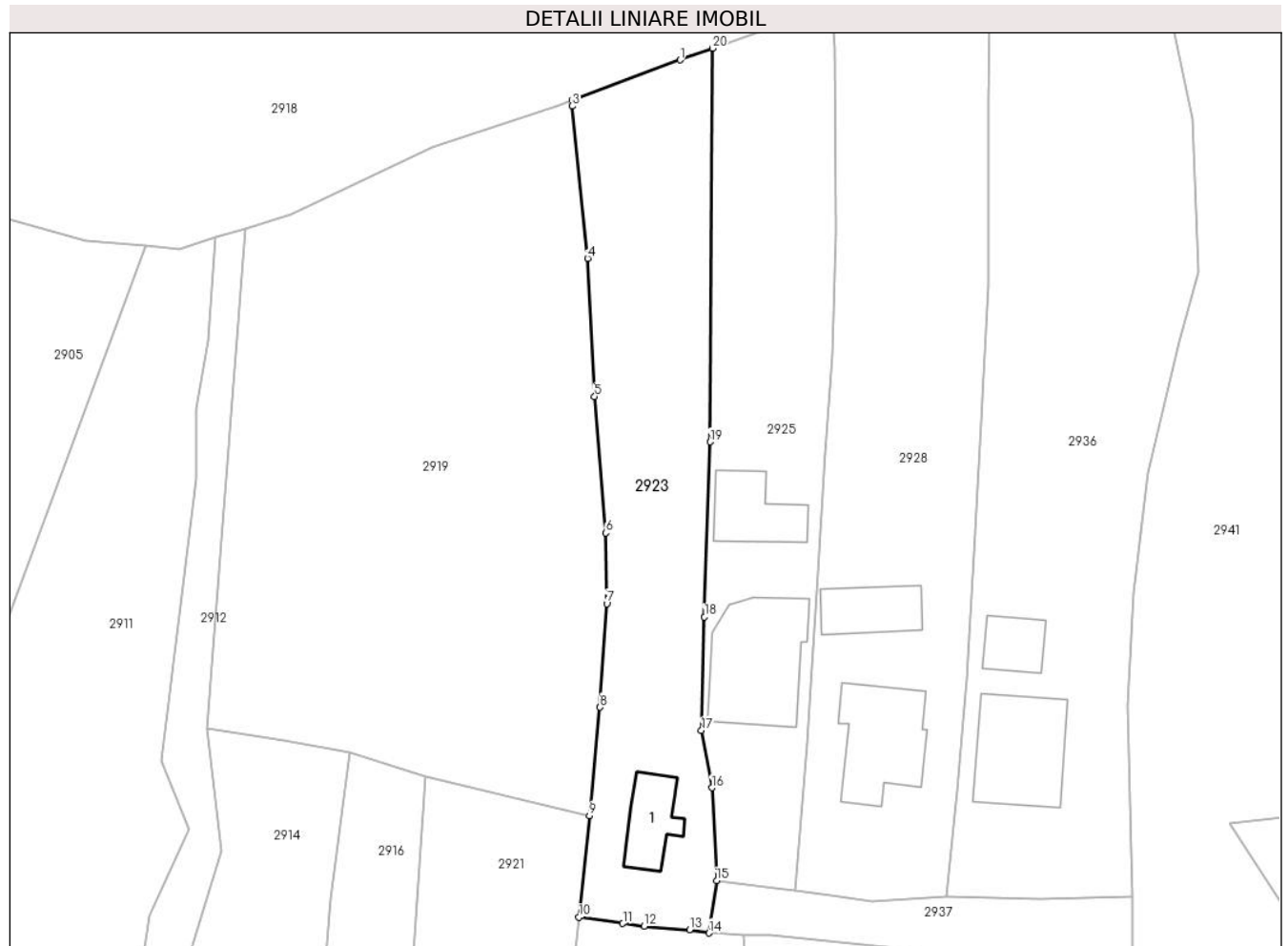
**C. Partea III. SARCINI .**

Inscrieri privind dezmembramintele dreptului de proprietate, drepturi reale de garanție și sarcini	Referințe
NU SUNT	

**Teren**

Nr cadastral	Suprafața (mp)*	Observații / Referințe
21552	Din acte: 900 Masurata: 825	T 70 ; CC 4460 ; A 4459

\* Suprafața este determinată în planul de proiecție Stereo 70.



**Date referitoare la teren**

Crt	Categorie folosință	Intra vilan	Suprafața (mp)	Tarla	Parcelă	Nr. topo	Observații / Referințe
1	curți constructii	DA	300	70	4460	-	
2	arabil	DA	525	70	4459	-	

**Date referitoare la construcții**

Crt	Număr	Destinație construcție	Supraf. (mp)	Situație juridică	Observații / Referințe
A1.1	21552-C1	construcții de locuințe	34	Cu acte	Nr. niveluri:1; S. construita la sol:34 mp; LOCUINTA ( P ) ; Sc desf. = 34 mp .

**Lungime Segmente**

1) Valorile lungimilor segmentelor sunt obținute din proiecție în plan.

Punct început	X / Y	Punct sfârșit	X / Y	Lungime segment (** (m)
1	554.073,417 400.810,698	2	554.063,629 400.807,041	10.449
2	554.063,629 400.807,041	3	554.063,637 400.806,487	0.554

Punct început	X / Y	Punct sfârșit	X / Y	Lungime segment (** (m)
3	554.063,637 400.806,487	4	554.065,022 400.792,66	13.896
4	554.065,022 400.792,66	5	554.065,655 400.780,097	12.579
5	554.065,655 400.780,097	6	554.066,695 400.767,711	12.43
6	554.066,695 400.767,711	7	554.066,759 400.761,286	6.425
7	554.066,759 400.761,286	8	554.066,152 400.751,87	9.436
8	554.066,152 400.751,87	9	554.065,191 400.742,03	9.887
9	554.065,191 400.742,03	10	554.064,228 400.732,784	9.296
10	554.064,228 400.732,784	11	554.068,219 400.732,216	4.031
11	554.068,219 400.732,216	12	554.070,16 400.731,972	1.956
12	554.070,16 400.731,972	13	554.074,286 400.731,654	4.138
13	554.074,286 400.731,654	14	554.076,039 400.731,358	1.777
14	554.076,039 400.731,358	15	554.076,757 400.736,119	4.815
15	554.076,757 400.736,119	16	554.076,321 400.744,547	8.439
16	554.076,321 400.744,547	17	554.075,358 400.749,761	5.302
17	554.075,358 400.749,761	18	554.075,641 400.760,077	10.32
18	554.075,641 400.760,077	19	554.076,147 400.775,979	15.91
19	554.076,147 400.775,979	20	554.076,38 400.811,755	35.777
20	554.076,38 400.811,755	1	554.073,417 400.810,698	3.146

\*\* Lungimile segmentelor sunt determinate în planul de proiecție Stereo 70 și sunt rotunjite la 1 milimetru.

\*\*\* Distanța dintre puncte este formată din segmente cumulate ce sunt mai mici decât valoarea 1 milimetru.



**DATE DESPRE IMOBILUL NR. 2924**

Oficiul de Cadastru și Publicitate Imobiliară PRAHOVA  
Biroul de Cadastru și Publicitate Imobiliară Câmpina

**A. Partea I. Descrierea imobilului**

TEREN Intravilan

Nr. CF vechi:119  
Nr. cadastral vechi:163

Adresa: Loc. Draganeasa, Jud. Prahova

Nr. Crt	Nr cadastral Nr. topografic	Suprafața* (mp)	Observații / Referințe
A1	20958	Din acte: 1.634 Masurata: 1.600	Sector cadastral:10 Teren imprejmuit; pct. La Chiriac

**Construcții**

Crt	Nr cadastral Nr. topografic	Adresa	Observații / Referințe
A1.1	20958-C1	Loc. Draganeasa, Jud. Prahova	Nr. niveluri:3; S. construita la sol:187 mp; Locuinta (Beci+P+M). Sc beci = 32.4mp, Sc parter = 187mp (din care Sc garaj = 30.1mp), Sc mansarda = 187mp (din care Sc terasa acoperita = 30.1mp). Sc desf. = 406.4mp
A1.2	20958-C2	Loc. Draganeasa, Jud. Prahova	Nr. niveluri:1; S. construita la sol:30 mp; Anexa
A1.3	20958-C3	Loc. Draganeasa, Jud. Prahova	Nr. niveluri:1; S. construita la sol:14 mp; Anexa - foisor

**B. Partea II. Proprietari și acte**

Inscrieri privitoare la dreptul de proprietate și alte drepturi reale		Referințe
<b>3755 / 13/11/2001</b>		
Act Notarial nr. 3608, din 08/11/2001 emis de NP Ivan Mihaela-Savulescu Vasile;		
B1	Intabulare, drept de PROPRIETATEcumparare ca bun comun, dobandit prin Conventie, cota actuala 1/1 1) <b>BOGDAN ROMEL</b> 2) <b>BOGDAN LUCIA MARIA</b> <i>OBSERVATII: (provenita din conversia CF 119)</i>	A1
/		
Act Administrativ nr. 5, din 15/03/2002 emis de Primaria Com. Provita de Jos (Autorizatie de construire);		
B2	Intabulare, drept de PROPRIETATE, dobandit prin Construire, cota actuala 1/1 1) <b>BOGDAN ROMEL</b> 2) <b>BOGDAN LUCIA MARIA</b>	A1.1, A1.2, A1.3

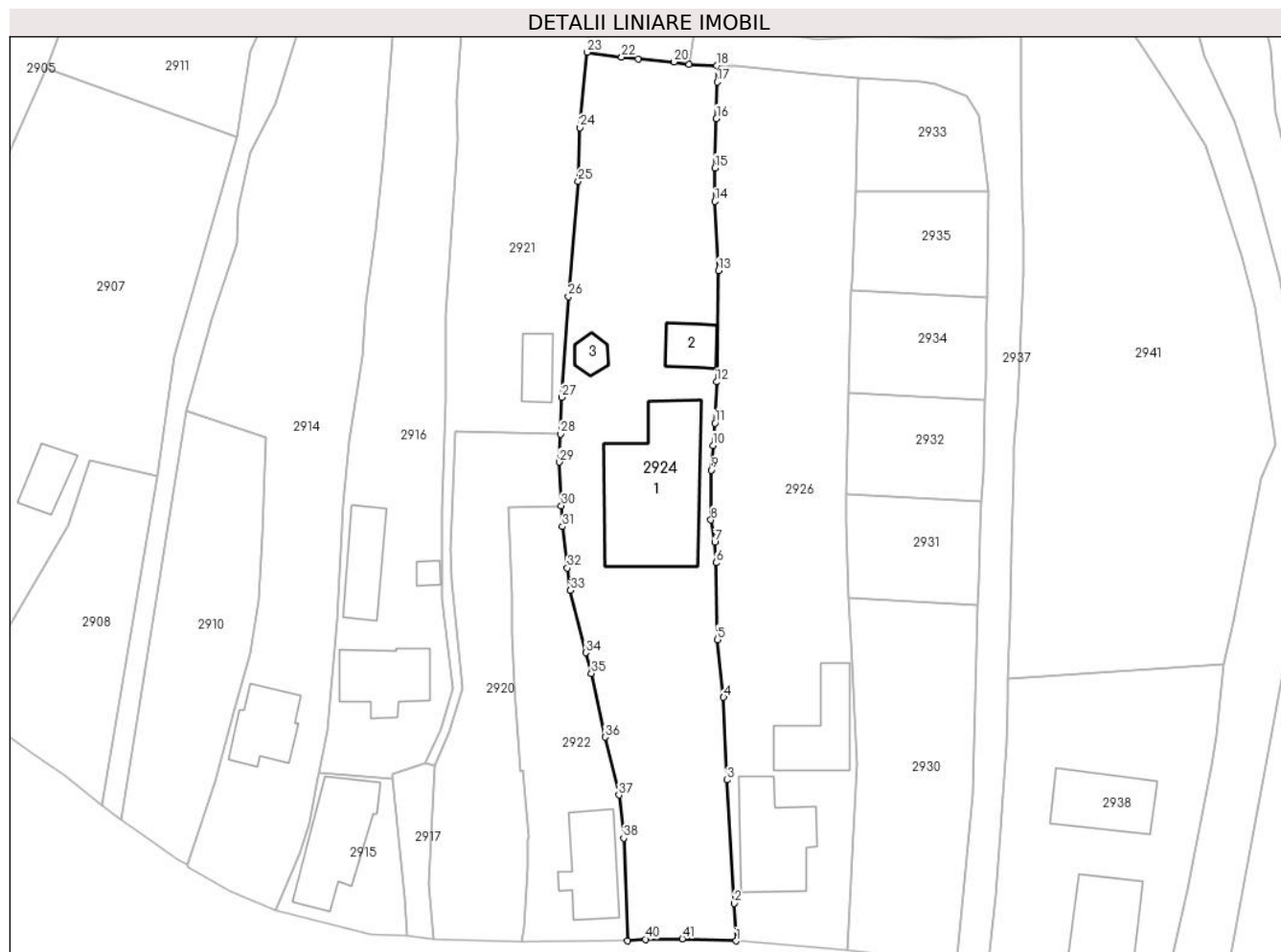
**C. Partea III. SARCINI .**

Inscrieri privind dezmembramintele dreptului de proprietate, drepturi reale de garanție și sarcini	Referințe
NU SUNT	

**Teren**

Nr cadastral	Suprafața (mp)*	Observații / Referințe
20958	Din acte: 1.634 Masurata: 1.600	pct. La Chiriac

\* Suprafața este determinată în planul de proiecție Stereo 70.



**Date referitoare la teren**

Crt	Categorie folosință	Intra vilan	Suprafața (mp)	Tarla	Parcelă	Nr. topo	Observații / Referințe
1	faneata	DA	1.600	-	-	-	

**Date referitoare la construcții**

Crt	Număr	Destinație construcție	Supraf. (mp)	Situație juridică	Observații / Referințe
A1.1	20958-C1	construcții de locuinte	187	Cu acte	Nr. niveluri:3; S. construita la sol:187 mp; Locuinta (Beci+P+M). Sc beci = 32.4mp, Sc parter = 187mp (din care Sc garaj = 30.1mp), Sc mansarda = 187mp (din care Sc terasa acoperita = 30.1mp). Sc desf. = 406.4mp
A1.2	20958-C2	construcții anexa	30	Cu acte	Nr. niveluri:1; S. construita la sol:30 mp; Anexa
A1.3	20958-C3	construcții anexa	14	Cu acte	Nr. niveluri:1; S. construita la sol:14 mp; Anexa - foisor

**Lungime Segmente**

1) Valorile lungimilor segmentelor sunt obținute din proiecție în plan.

Punct început	X / Y	Punct sfârșit	X / Y	Lungime segment	Punct început	X / Y	Punct sfârșit	X / Y	Lungime segment	Punct început	X / Y	Punct sfârșit	X / Y	Lungime segment
1	554.081,507 400.629,672	2	554.081,262 400.634,027	4.362	2	554.081,262 400.634,027	3	554.080,445 400.648,344	14.34	3	554.080,445 400.648,344	4	554.080,048 400.657,936	9.6



Punct început	X / Y	Punct sfârșit	X / Y	Lungime segment	Punct început	X / Y	Punct sfârșit	X / Y	Lungime segment	Punct început	X / Y	Punct sfârșit	X / Y	Lungime segment
4	554.080,048 400.657,936	5	554.079,33 400.664,637	6.739	5	554.079,33 400.664,637	6	554.079,156 400.673,535	8.9	6	554.079,156 400.673,535	7	554.079,031 400.675,933	2.401
7	554.079,031 400.675,933	8	554.078,58 400.678,505	2.611	8	554.078,58 400.678,505	9	554.078,61 400.684,306	5.801	9	554.078,61 400.684,306	10	554.078,825 400.687,153	2.855
10	554.078,825 400.687,153	11	554.079,042 400.689,754	2.61	11	554.079,042 400.689,754	12	554.079,24 400.694,528	4.778	12	554.079,24 400.694,528	13	554.079,454 400.707,431	12.905
13	554.079,454 400.707,431	14	554.079,018 400.715,474	8.055	14	554.079,018 400.715,474	15	554.079,045 400.719,356	3.882	15	554.079,045 400.719,356	16	554.079,217 400.725,096	5.743
16	554.079,217 400.725,096	17	554.079,294 400.729,339	4.244	17	554.079,294 400.729,339	18	554.079,239 400.731,224	1.886	18	554.079,239 400.731,224	19	554.076,039 400.731,358	3.204
19	554.076,039 400.731,358	20	554.074,286 400.731,654	1.777	20	554.074,286 400.731,654	21	554.070,16 400.731,972	4.138	21	554.070,16 400.731,972	22	554.068,219 400.732,216	1.956
22	554.068,219 400.732,216	23	554.064,228 400.732,784	4.031	23	554.064,228 400.732,784	24	554.063,388 400.724,026	8.798	24	554.063,388 400.724,026	25	554.063,184 400.717,827	6.202
25	554.063,184 400.717,827	26	554.062,048 400.704,433	13.442	26	554.062,048 400.704,433	27	554.061,293 400.692,73	11.727	27	554.061,293 400.692,73	28	554.061,122 400.688,483	4.251
28	554.061,122 400.688,483	29	554.060,99 400.685,221	3.265	29	554.060,99 400.685,221	30	554.061,236 400.680,156	5.071	30	554.061,236 400.680,156	31	554.061,353 400.677,731	2.427
31	554.061,353 400.677,731	32	554.061,919 400.672,94	4.824	32	554.061,919 400.672,94	33	554.062,29 400.670,341	2.625	33	554.062,29 400.670,341	34	554.064,064 400.663,11	7.445
34	554.064,064 400.663,11	35	554.064,715 400.660,703	2.493	35	554.064,715 400.660,703	36	554.066,312 400.653,316	7.558	36	554.066,312 400.653,316	37	554.067,904 400.646,592	6.91
37	554.067,904 400.646,592	38	554.068,455 400.641,599	5.023	38	554.068,455 400.641,599	39	554.068,905 400.629,674	11.933	39	554.068,905 400.629,674	40	554.070,991 400.629,854	2.094
40	554.070,991 400.629,854	41	554.075,275 400.629,924	4.285	41	554.075,275 400.629,924	1	554.081,507 400.629,672	6.237					

\*\* Lungimile segmentelor sunt determinate în planul de proiecție Stereo 70 și sunt rotunjite la 1 milimetru.

\*\*\* Distanța dintre puncte este formată din segmente cumulate ce sunt mai mici decât valoarea 1 milimetru.



**DATE DESPRE IMOBILUL NR. 2925**

Oficiul de Cadastru și Publicitate Imobiliară PRAHOVA  
Biroul de Cadastru și Publicitate Imobiliară Câmpina

**A. Partea I. Descrierea imobilului**

TEREN Intravilan

Adresa: Loc. Draganeasa, Jud. Prahova

Nr. Crt	Nr cadastral Nr. topografic	Suprafața* (mp)	Observații / Referințe
A1		801	Sector cadastral:10 Teren imprejmuit;

**B. Partea II. Proprietari și acte**

Inscrieri privitoare la dreptul de proprietate și alte drepturi reale		Referințe
/		
Act Normativ nr. 7, din 13/03/1996 emis de Parlamentul României (lege);		
B1	Inscrierea posesiei, drept de PROPRIETATE, dobândit prin Lege, cota actuala 1/1 1) NEIDENTIFICAT NEIDENTIFICAT	A1
Act Normativ nr. 7, din 13/03/1996 emis de Parlamentul României, (art.13); (lege);		
B2	Se noteaza mentiunea de proprietar neidentificat.	A1

**C. Partea III. SARCINI .**

Inscrieri privind dezmembramintele dreptului de proprietate, drepturi reale de garanție și sarcini	Referințe
NU SUNT	

**Teren**

Nr cadastral	Suprafața (mp)*	Observații / Referințe
	801	

\* Suprafața este determinată în planul de proiecție Stereo 70.



**Date referitoare la teren**

Crt	Categorie folosință	Intravilan	Suprafața (mp)	Tarla	Parcelă	Nr. topo	Observații / Referințe
1	curți constructii	DA	500	70	4457	-	
2	arabil	DA	301	70	4458	-	

**Date referitoare la construcții**

Crt	Număr	Destinație construcție	Supraf. (mp)	Situație juridică	Observații / Referințe
A1.1		construcții de locuințe	92	Fara acte	Nr. niveluri:1; S. construita la sol:92 mp; Locuinta
A1.2		construcții anexa	43	Fara acte	Nr. niveluri:1; S. construita la sol:43 mp; Anexa

**Lungime Segmente**

1) Valorile lungimilor segmentelor sunt obținute din proiecție în plan.

Punct început	X / Y	Punct sfârșit	X / Y	Lungime segment (** (m)
1	554.083,908 400.735,181	2	554.084,943 400.748,476	13.335
2	554.084,943 400.748,476	3	554.086,049 400.765,917	17.476

Punct început	X / Y	Punct sfârșit	X / Y	Lungime segment (** (m)
3	554.086,049 400.765,917	4	554.086,615 400.774,931	9.032
4	554.086,615 400.774,931	5	554.087,287 400.783,91	9.004
5	554.087,287 400.783,91	6	554.087,578 400.794,881	10.975
6	554.087,578 400.794,881	7	554.087,53 400.811,731	16.85
7	554.087,53 400.811,731	8	554.087,268 400.815,64	3.918
8	554.087,268 400.815,64	9	554.076,38 400.811,755	11.56
9	554.076,38 400.811,755	10	554.076,147 400.775,979	35.777
10	554.076,147 400.775,979	11	554.075,641 400.760,077	15.91
11	554.075,641 400.760,077	12	554.075,358 400.749,761	10.32
12	554.075,358 400.749,761	13	554.076,321 400.744,547	5.302
13	554.076,321 400.744,547	14	554.076,757 400.736,119	8.439
14	554.076,757 400.736,119	1	554.083,908 400.735,181	7.212

\*\* Lungimile segmentelor sunt determinate în planul de proiecție Stereo 70 și sunt rotunjite la 1 milimetru.

\*\*\* Distanța dintre puncte este formată din segmente cumulate ce sunt mai mici decât valoarea 1 milimetru.



**DATE DESPRE IMOBILUL NR. 2926**

Oficiul de Cadastru și Publicitate Imobiliară PRAHOVA  
Biroul de Cadastru și Publicitate Imobiliară Câmpina

**A. Partea I. Descrierea imobilului**

TEREN Intravilan

Nr. cadastral vechi:10324

Adresa: Loc. Draganeasa, Nr. 27, Jud. Prahova

Nr. Crt	Nr cadastral Nr. topografic	Suprafața* (mp)	Observații / Referințe
A1	20437	Din acte: 1.519 Masurata: 1.552	Sector cadastral:10 Teren imprejmuit;

**Construcții**

Crt	Nr cadastral Nr. topografic	Adresa	Observații / Referințe
A1.1	20437-C1	Loc. Draganeasa, Nr. 27, Jud. Prahova	Nr. niveluri:1; S. construita la sol:95 mp; LOCUINTA
A1.2	20437-C2	Loc. Draganeasa, Nr. 27, Jud. Prahova	Nr. niveluri:1; S. construita la sol:71 mp; ANEXA GOSPODAREASCA

**B. Partea II. Proprietari și acte**

Inscrieri privitoare la dreptul de proprietate și alte drepturi reale		Referințe
<b>7606 / 14/05/2013</b>		
Act Notarial nr. 1200, din 30/04/2013 emis de POP MIHAELA CRISTINA;		
B1	Intabulare, drept de PROPRIETATEcumparare ca bun comun, dobandit prin Conventie, cota actuala 1/1 1) ANTON DANUT 2) ANTON TATIANA VIORICA	A1, A1.1, A1.2

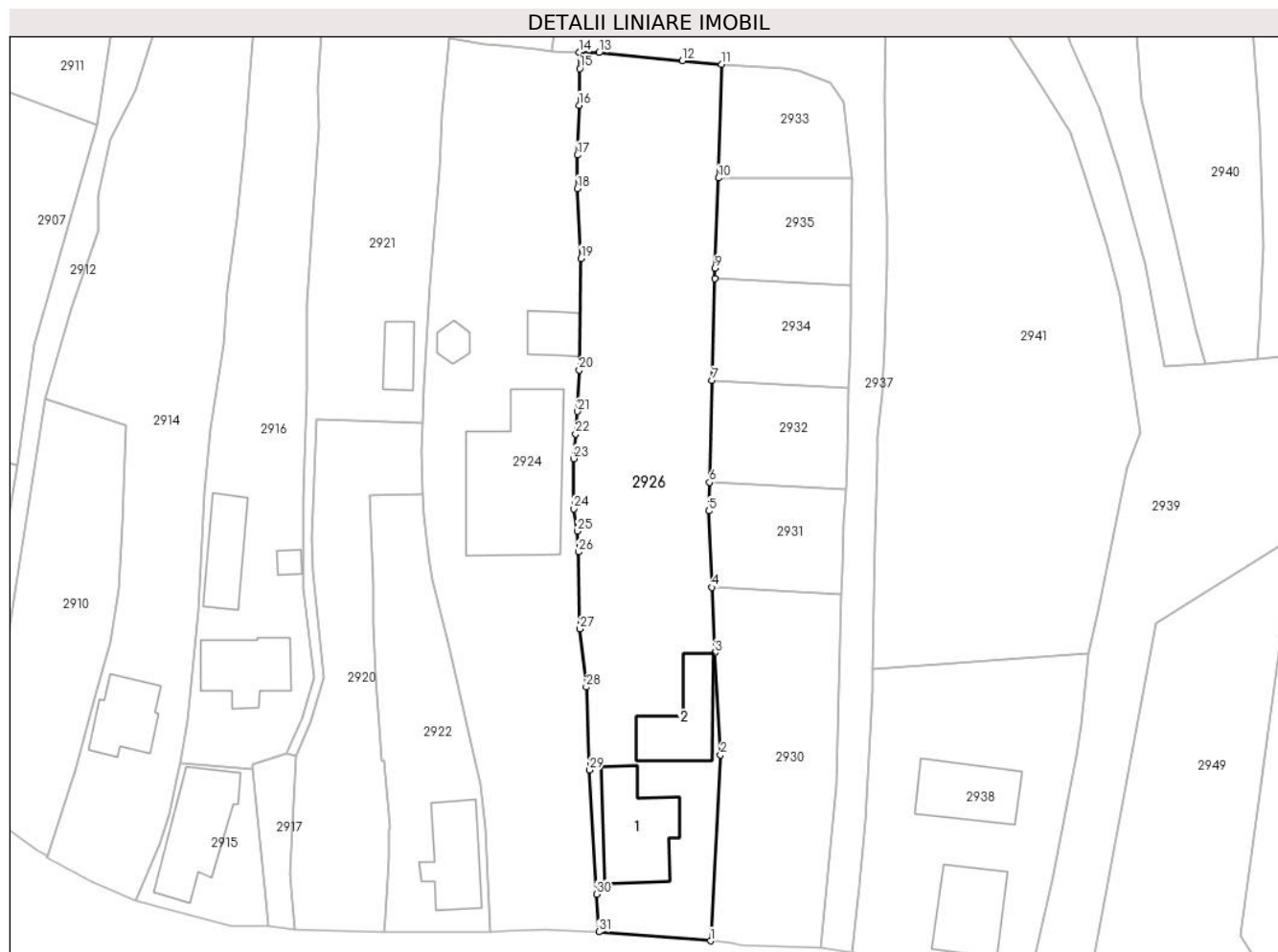
**C. Partea III. SARCINI .**

Inscrieri privind dezmembramintele dreptului de proprietate, drepturi reale de garanție și sarcini	Referințe
NU SUNT	

### Teren

Nr cadastral	Suprafața (mp)*	Observații / Referințe
20437	Din acte: 1.519 Masurata: 1.552	

\* Suprafața este determinată în planul de proiecție Stereo 70.



### Date referitoare la teren

Crt	Categorie folosință	Intra vilan	Suprafața (mp)	Tarla	Parcelă	Nr. topo	Observații / Referințe
1	curți constructii	DA	542	70	4464, 4465, 4465/1	-	
2	arabil	DA	1.010	70	4464, 4465, 4465/1	-	

### Date referitoare la construcții

Crt	Număr	Destinație construcție	Supraf. (mp)	Situație juridică	Observații / Referințe
A1.1	20437-C1	construcții de locuințe	95	Cu acte	Nr. niveluri:1; S. construita la sol:95 mp; LOCUINTA
A1.2	20437-C2	construcții anexa	71	Cu acte	Nr. niveluri:1; S. construita la sol:71 mp; ANEXA GOSPODAREASCA

### Lungime Segmente

1) Valorile lungimilor segmentelor sunt obținute din proiecție în plan.

Punct început	X / Y	Punct sfârșit	X / Y	Lungime segment (** (m)	Punct început	X / Y	Punct sfârșit	X / Y	Lungime segment (** (m)
1	554.094,4 400.628,63	2	554.095,56 400.650,09	21.491	2	554.095,56 400.650,09	3	554.094,91 400.661,9	11.828



Punct început	X / Y	Punct sfârșit	X / Y	Lungime segment (** (m)
3	554.094,91 400.661,9	4	554.094,583 400.669,443	7.55
5	554.094,2 400.678,26	6	554.094,285 400.681,561	3.302
7	554.094,587 400.693,331	8	554.094,89 400.705,107	11.78
9	554.094,92 400.706,28	10	554.095,332 400.716,702	10.43
11	554.095,7 400.729,81	12	554.091,116 400.730,236	4.604
13	554.081,548 400.731,18	14	554.079,239 400.731,224	2.309
15	554.079,294 400.729,339	16	554.079,217 400.725,096	4.244
17	554.079,045 400.719,356	18	554.079,018 400.715,474	3.882
19	554.079,454 400.707,431	20	554.079,24 400.694,528	12.905
21	554.079,042 400.689,754	22	554.078,825 400.687,153	2.61
23	554.078,61 400.684,306	24	554.078,58 400.678,505	5.801
25	554.079,031 400.675,933	26	554.079,156 400.673,535	2.401
27	554.079,33 400.664,637	28	554.080,048 400.657,936	6.739
29	554.080,445 400.648,344	30	554.081,262 400.634,027	14.34
31	554.081,507 400.629,672	1	554.094,4 400.628,63	12.935

Punct început	X / Y	Punct sfârșit	X / Y	Lungime segment (** (m)
4	554.094,583 400.669,443	5	554.094,2 400.678,26	8.825
6	554.094,285 400.681,561	7	554.094,587 400.693,331	11.774
8	554.094,89 400.705,107	9	554.094,92 400.706,28	1.173
10	554.095,332 400.716,702	11	554.095,7 400.729,81	13.114
12	554.091,116 400.730,236	13	554.081,548 400.731,18	9.614
14	554.079,239 400.731,224	15	554.079,294 400.729,339	1.886
16	554.079,217 400.725,096	17	554.079,045 400.719,356	5.743
18	554.079,018 400.715,474	19	554.079,454 400.707,431	8.055
20	554.079,24 400.694,528	21	554.079,042 400.689,754	4.778
22	554.078,825 400.687,153	23	554.078,61 400.684,306	2.855
24	554.078,58 400.678,505	25	554.079,031 400.675,933	2.611
26	554.079,156 400.673,535	27	554.079,33 400.664,637	8.9
28	554.080,048 400.657,936	29	554.080,445 400.648,344	9.6
30	554.081,262 400.634,027	31	554.081,507 400.629,672	4.362

\*\* Lungimile segmentelor sunt determinate în planul de proiecție Stereo 70 și sunt rotunjite la 1 milimetru.

\*\*\* Distanța dintre puncte este formată din segmente cumulate ce sunt mai mici decât valoarea 1 milimetru.



**DATE DESPRE IMOBILUL NR. 2927**

Oficiul de Cadastru și Publicitate Imobiliară PRAHOVA  
Biroul de Cadastru și Publicitate Imobiliară Câmpina

**A. Partea I. Descrierea imobilului**

TEREN Intravilan

Adresa: Loc. Draganeasa, Jud. Prahova

Nr. Crt	Nr cadastral Nr. topografic	Suprafața* (mp)	Observații / Referințe
A1		25.879	Sector cadastral:10 Teren imprejmuit;

**B. Partea II. Proprietari și acte**

Inscrieri privitoare la dreptul de proprietate și alte drepturi reale		Referințe
/		
Act Normativ nr. 7, din 13/03/1996 emis de Parlamentul României (lege);		
B1	Inscrierea posesiei, drept de PROPRIETATE, dobandit prin Lege, cota actuala 1/1 1) NEIDENTIFICAT NEIDENTIFICAT	A1
Act Normativ nr. 7, din 13/03/1996 emis de Parlamentul României, (art.13); (lege);		
B2	Se noteaza mentiunea de proprietar neidentificat.	A1

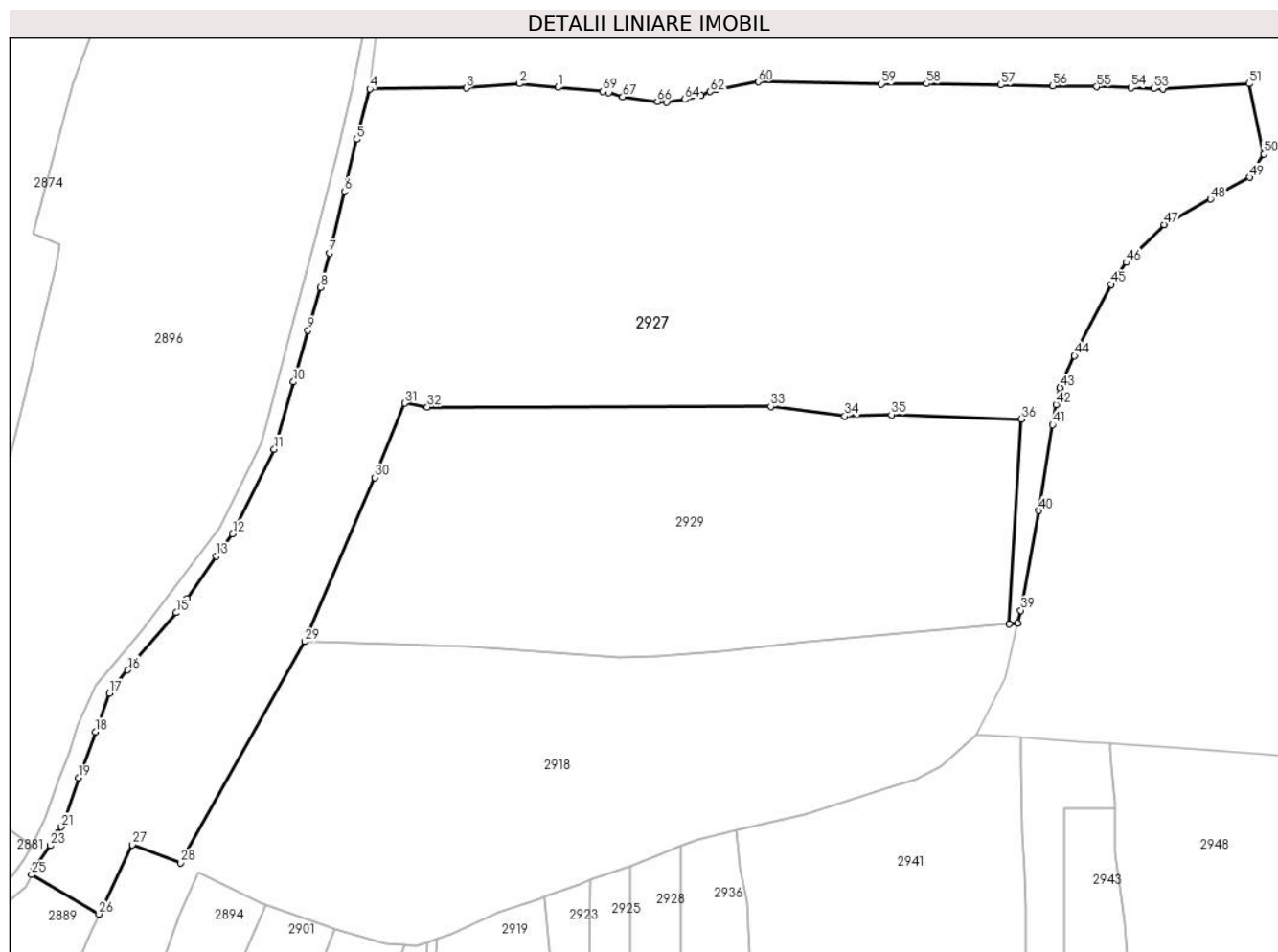
**C. Partea III. SARCINI .**

Inscrieri privind dezmembramintele dreptului de proprietate, drepturi reale de garanție și sarcini	Referințe
NU SUNT	

**Teren**

Nr cadastral	Suprafața (mp)*	Observații / Referințe
	25.879	

\* Suprafața este determinată în planul de proiecție Stereo 70.



**Date referitoare la teren**

Crt	Categorie folosință	Intravilan	Suprafața (mp)	Tarla	Parcelă	Nr. topo	Observații / Referințe
1	faneata	DA	25.879	70	-	-	Parc. 4183/1, 4184, 4184/1, 4185, 4186, 4187, 4187/1, 4188

**Lungime Segmente**

1) Valorile lungimilor segmentelor sunt obținute din proiecție în plan.

Punct început	X / Y	Punct sfârșit	X / Y	Lungime segment	Punct început	X / Y	Punct sfârșit	X / Y	Lungime segment	Punct început	X / Y	Punct sfârșit	X / Y	Lungime segment
1	554.067,453 401.031,393	2	554.056,685 401.032,421	10.817	2	554.056,685 401.032,421	3	554.041,938 401.031,217	14.796	3	554.041,938 401.031,217	4	554.015,183 401.030,956	26.756
4	554.015,183 401.030,956	5	554.011,595 401.016,996	14.414	5	554.011,595 401.016,996	6	554.008,188 401.002,522	14.873	6	554.008,188 401.002,522	7	554.003,995 400.985,498	17.533
7	554.003,995 400.985,498	8	554.001,535 400.975,944	9.866	8	554.001,535 400.975,944	9	553.998,089 400.964,015	12.417	9	553.998,089 400.964,015	10	553.994,009 400.949,75	14.837
10	553.994,009 400.949,75	11	553.988,726 400.931,147	19.339	11	553.988,726 400.931,147	12	553.977,182 400.907,628	26.199	12	553.977,182 400.907,628	13	553.972,685 400.901,484	7.614
13	553.972,685 400.901,484	14	553.964,557 400.889,758	14.268	14	553.964,557 400.889,758	15	553.961,588 400.885,834	4.921	15	553.961,588 400.885,834	16	553.948,081 400.869,985	20.824

Punct început	X / Y	Punct sfârșit	X / Y	Lungime segment	Punct început	X / Y	Punct sfârșit	X / Y	Lungime segment	Punct început	X / Y	Punct sfârșit	X / Y	Lungime segment
16	553.948,081 400.869,985	17	553.943,001 400.863,512	8.228	17	553.943,001 400.863,512	18	553.939,099 400.852,822	11.38	18	553.939,099 400.852,822	19	553.934,55 400.840,069	13.54
19	553.934,55 400.840,069	20	553.930,496 400.828,33	12.419	20	553.930,496 400.828,33	21	553.929,612 400.826,475	2.055	21	553.929,612 400.826,475	22	553.928,613 400.824,694	2.042
22	553.928,613 400.824,694	23	553.926,656 400.821,287	3.929	23	553.926,656 400.821,287	24	553.921,997 400.814,475	8.253	24	553.921,997 400.814,475	25	553.921,427 400.813,26	1.341
25	553.921,427 400.813,26	26	553.940,087 400.802,309	21.636	26	553.940,087 400.802,309	27	553.949,396 400.821,508	21.336	27	553.949,396 400.821,508	28	553.962,748 400.816,555	14.241
28	553.962,748 400.816,555	29	553.997,177 400.877,8	70.259	29	553.997,177 400.877,8	30	554.016,583 400.923,288	49.455	30	554.016,583 400.923,288	31	554.024,869 400.943,92	22.233
31	554.024,869 400.943,92	32	554.031,203 400.942,846	6.424	32	554.031,203 400.942,846	33	554.126,414 400.942,96	95.211	33	554.126,414 400.942,96	34	554.146,932 400.940,276	20.693
34	554.146,932 400.940,276	35	554.159,846 400.940,678	12.92	35	554.159,846 400.940,678	36	554.195,787 400.939,47	35.961	36	554.195,787 400.939,47	37	554.192,445 400.882,703	56.866
37	554.192,445 400.882,703	38	554.194,945 400.882,916	2.509	38	554.194,945 400.882,916	39	554.195,74 400.886,49	3.662	39	554.195,74 400.886,49	40	554.200,66 400.914,13	28.074
40	554.200,66 400.914,13	41	554.204,574 400.937,913	24.103	41	554.204,574 400.937,913	42	554.205,49 400.943,48	5.642	42	554.205,49 400.943,48	43	554.206,631 400.948,22	4.875
43	554.206,631 400.948,22	44	554.210,625 400.957,049	9.69	44	554.210,625 400.957,049	45	554.220,826 400.976,833	22.259	45	554.220,826 400.976,833	46	554.225,0 400.982,89	7.356
46	554.225,0 400.982,89	47	554.235,54 400.993,35	14.849	47	554.235,54 400.993,35	48	554.248,368 401.000,448	14.661	48	554.248,368 401.000,448	49	554.259,25 401.006,47	12.437
49	554.259,25 401.006,47	50	554.263,1 401.012,95	7.537	50	554.263,1 401.012,95	51	554.259,087 401.032,398	19.858	51	554.259,087 401.032,398	52	554.235,242 401.031,038	23.884
52	554.235,242 401.031,038	53	554.232,616 401.031,053	2.626	53	554.232,616 401.031,053	54	554.226,312 401.031,29	6.308	54	554.226,312 401.031,29	55	554.216,751 401.031,573	9.565
55	554.216,751 401.031,573	56	554.204,647 401.031,822	12.107	56	554.204,647 401.031,822	57	554.190,254 401.032,057	14.395	57	554.190,254 401.032,057	58	554.169,576 401.032,413	20.681
58	554.169,576 401.032,413	59	554.157,035 401.032,344	12.541	59	554.157,035 401.032,344	60	554.122,936 401.032,914	34.104	60	554.122,936 401.032,914	61	554.111,223 401.030,732	11.914
61	554.111,223 401.030,732	62	554.109,554 401.030,243	1.739	62	554.109,554 401.030,243	63	554.107,072 401.029,158	2.709	63	554.107,072 401.029,158	64	554.102,561 401.028,077	4.639
64	554.102,561 401.028,077	65	554.097,5 401.027,344	5.114	65	554.097,5 401.027,344	66	554.095,003 401.027,515	2.503	66	554.095,003 401.027,515	67	554.085,326 401.028,76	9.757
67	554.085,326 401.028,76	68	554.081,497 401.030,023	4.032	68	554.081,497 401.030,023	69	554.079,724 401.030,273	1.791	69	554.079,724 401.030,273	1	554.067,453 401.031,393	12.322

\*\* Lungimile segmentelor sunt determinate în planul de proiecție Stereo 70 și sunt rotunjite la 1 milimetru.

\*\*\* Distanța dintre puncte este formată din segmente cumulate ce sunt mai mici decât valoarea 1 milimetru.



**DATE DESPRE IMOBILUL NR. 2928**

Oficiul de Cadastru și Publicitate Imobiliară PRAHOVA  
Biroul de Cadastru și Publicitate Imobiliară Câmpina

**A. Partea I. Descrierea imobilului**

TEREN Intravilan

Nr. CF vechi:509  
Nr. cadastral vechi:632

Adresa: Loc. Draganeasa, Nr. 24, Jud. Prahova

Nr. Crt	Nr cadastral Nr. topografic	Suprafața* (mp)	Observații / Referințe
A1	21198	Din acte: 1.151 Masurata: 1.172	Sector cadastral:10 Teren imprejmuit;

**Construcții**

Crt	Nr cadastral Nr. topografic	Adresa	Observații / Referințe
A1.1	21198-C1	Loc. Draganeasa, Nr. 24, Jud. Prahova	Nr. niveluri:1; S. construita la sol:72 mp; C1-locuinta-Sc=72 mp;Su=59,75 mp
A1.2	21198-C2	Loc. Draganeasa, Nr. 24, Jud. Prahova	Nr. niveluri:1; S. construita la sol:38 mp; C2-anexa-Sc=38 mp;Su=30,80 mp

**B. Partea II. Proprietari și acte**

Inscrieri privitoare la dreptul de proprietate și alte drepturi reale		Referințe
<b>20830 / 26/09/2016</b>		
Act Notarial nr. 129, din 23/09/2016 emis de NICA ROXANA ELENA (CONTRACT DE VANZARE CUMPARARE);		
B4	Intabulare, drept de PROPRIETATE, dobandit prin Conventie, cota actuala 1/1 1) TODIRASCU ANCA	A1, A1.1, A1.2

**C. Partea III. SARCINI .**

Inscrieri privind dezmembramintele dreptului de proprietate, drepturi reale de garanție și sarcini	Referințe
NU SUNT	

**Teren**

Nr cadastral	Suprafața (mp)*	Observații / Referințe
21198	Din acte: 1.151 Masurata: 1.172	

\* Suprafața este determinată în planul de proiecție Stereo 70.



**Date referitoare la teren**

Crt	Categorie folosință	Intra vilan	Suprafața (mp)	Tarla	Parcelă	Nr. topo	Observații / Referințe
1	curți constructii	DA	446	-	-	-	
2	arabil	DA	726	-	-	-	

**Date referitoare la construcții**

Crt	Număr	Destinație construcție	Supraf. (mp)	Situație juridică	Observații / Referințe
A1.1	21198-C1	construcții de locuințe	72	Cu acte	Nr. niveluri:1; S. construita la sol:72 mp; C1-locuinta-Sc=72 mp;Su=59,75 mp
A1.2	21198-C2	construcții anexa	38	Cu acte	Nr. niveluri:1; S. construita la sol:38 mp; C2-anexa-Sc=38 mp;Su=30,80 mp

**Lungime Segmente**

1) Valorile lungimilor segmentelor sunt obținute din proiecție în plan.

Punct început	X / Y	Punct sfârșit	X / Y	Lungime segment (** (m)
1	554.097,656 400.734,712	2	554.098,649 400.744,32	9.659
2	554.098,649 400.744,32	3	554.099,45 400.754,411	10.123



Punct început	X / Y	Punct sfârșit	X / Y	Lungime segment (** (m)
3	554.099,45 400.754,411	4	554.100,297 400.767,757	13.373
4	554.100,297 400.767,757	5	554.100,821 400.777,818	10.075
5	554.100,821 400.777,818	6	554.101,445 400.790,25	12.448
6	554.101,445 400.790,25	7	554.101,418 400.806,907	16.657
7	554.101,418 400.806,907	8	554.101,575 400.821,239	14.333
8	554.101,575 400.821,239	9	554.095,718 400.818,759	6.361
9	554.095,718 400.818,759	10	554.087,268 400.815,64	9.007
10	554.087,268 400.815,64	11	554.087,53 400.811,731	3.918
11	554.087,53 400.811,731	12	554.087,578 400.794,881	16.85
12	554.087,578 400.794,881	13	554.087,287 400.783,91	10.975
13	554.087,287 400.783,91	14	554.086,615 400.774,931	9.004
14	554.086,615 400.774,931	15	554.086,049 400.765,917	9.032
15	554.086,049 400.765,917	16	554.084,943 400.748,476	17.476
16	554.084,943 400.748,476	17	554.083,908 400.735,181	13.335
17	554.083,908 400.735,181	18	554.087,188 400.734,774	3.305
18	554.087,188 400.734,774	19	554.090,919 400.734,22	3.772
19	554.090,919 400.734,22	1	554.097,656 400.734,712	6.755

\*\* Lungimile segmentelor sunt determinate în planul de proiecție Stereo 70 și sunt rotunjite la 1 milimetru.

\*\*\* Distanța dintre puncte este formată din segmente cumulate ce sunt mai mici decât valoarea 1 milimetru.



**DATE DESPRE IMOBILUL NR. 2929**

Oficiul de Cadastru și Publicitate Imobiliară PRAHOVA  
Biroul de Cadastru și Publicitate Imobiliară Câmpina

**A. Partea I. Descrierea imobilului**

TEREN Intravilan

Nr. CF vechi:1309

Nr. cadastral vechi:10330

Adresa: Loc. Draganeasa, Jud. Prahova

Nr. Crt	Nr cadastral Nr. topografic	Suprafața* (mp)	Observații / Referințe
A1	20442	Din acte: 11.900 Masurata: 11.903	Sector cadastral:10 Teren imprejmuit;

**B. Partea II. Proprietari și acte**

Inscrieri privitoare la dreptul de proprietate și alte drepturi reale	Referințe
<b>15045 / 06/06/2018</b>	
Act Notarial nr. 29, din 16/05/2018 emis de NP Popovici Alexandra;	
B3	A1
Intabulare, drept de PROPRIETATE, dobandit prin Succesiune, cota actuala 1/1 1) POTERAS DENIS IOAN	

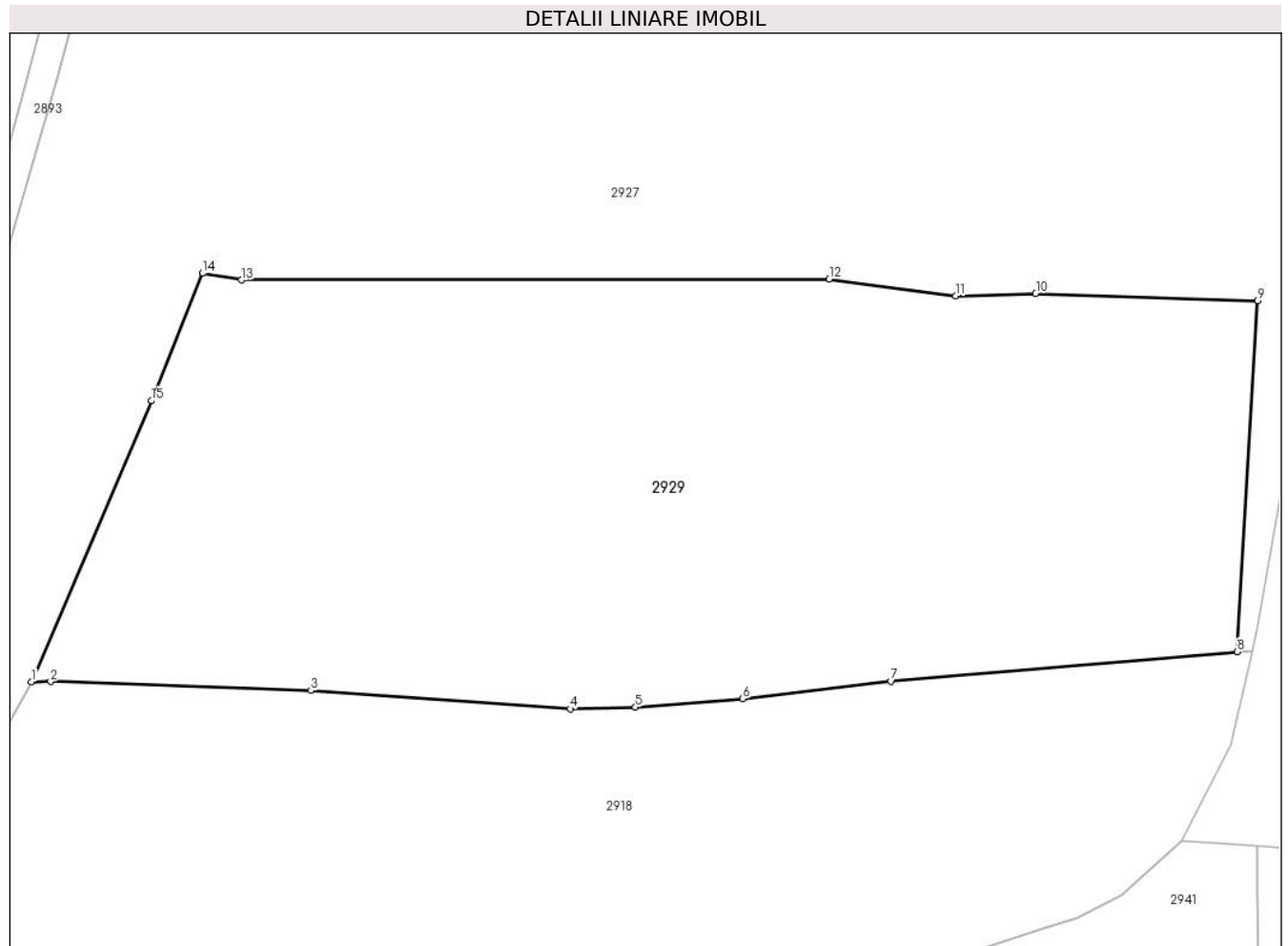
**C. Partea III. SARCINI .**

Inscrieri privind dezmembramintele dreptului de proprietate, drepturi reale de garanție și sarcini	Referințe
NU SUNT	

**Teren**

Nr cadastral	Suprafața (mp)*	Observații / Referințe
20442	Din acte: 11.900 Masurata: 11.903	

\* Suprafața este determinată în planul de proiecție Stereo 70.



**Date referitoare la teren**

Crt	Categorie folosință	Intra vilan	Suprafața (mp)	Tarla	Parcelă	Nr. topo	Observații / Referințe
1	faneata	DA	11.903	61	4193,4194	-	

**Lungime Segmente**

1) Valorile lungimilor segmentelor sunt obținute din proiecție în plan.

Punct început	X / Y	Punct sfârșit	X / Y	Lungime segment (** (m)
1	553.997,177 400.877,8	2	554.000,282 400.877,868	3.105
2	554.000,282 400.877,868	3	554.042,433 400.876,43	42.176
3	554.042,433 400.876,43	4	554.084,443 400.873,464	42.115
4	554.084,443 400.873,464	5	554.094,994 400.873,744	10.555

Punct început	X / Y	Punct sfârșit	X / Y	Lungime segment (** (m)
5	554.094,994 400.873,744	6	554.112,392 400.875,118	17.452
6	554.112,392 400.875,118	7	554.136,428 400.877,928	24.2
7	554.136,428 400.877,928	8	554.192,445 400.882,703	56.221
8	554.192,445 400.882,703	9	554.195,787 400.939,47	56.866
9	554.195,787 400.939,47	10	554.159,846 400.940,678	35.961
10	554.159,846 400.940,678	11	554.146,932 400.940,276	12.92
11	554.146,932 400.940,276	12	554.126,414 400.942,96	20.693
12	554.126,414 400.942,96	13	554.031,203 400.942,846	95.211
13	554.031,203 400.942,846	14	554.024,869 400.943,92	6.424
14	554.024,869 400.943,92	15	554.016,583 400.923,288	22.233
15	554.016,583 400.923,288	1	553.997,177 400.877,8	49.455

\*\* Lungimile segmentelor sunt determinate în planul de proiecție Stereo 70 și sunt rotunjite la 1 milimetru.

\*\*\* Distanța dintre puncte este formată din segmente cumulate ce sunt mai mici decât valoarea 1 milimetru.



**DATE DESPRE IMOBILUL NR. 2930**

Oficiul de Cadastru și Publicitate Imobiliară PRAHOVA  
Biroul de Cadastru și Publicitate Imobiliară Câmpina

**A. Partea I. Descrierea imobilului**

TEREN Intravilan

Adresa: Loc. Draganeasa, Jud. Prahova

Nr. Crt	Nr cadastral Nr. topografic	Suprafața* (mp)	Observații / Referințe
A1		561	Sector cadastral:10 Teren imprejmuit;

**B. Partea II. Proprietari și acte**

Inscrieri privitoare la dreptul de proprietate și alte drepturi reale		Referințe
/		
Act Normativ nr. 7, din 13/03/1996 emis de Parlamentul României (lege);		
B2	Inscrierea posesiei, drept de PROPRIETATE, dobandit prin Lege, cota actuala 1/1 1) NEIDENTIFICAT NEIDENTIFICAT	A1
Act Normativ nr. 7, din 13/03/1996 emis de Parlamentul României, (art.13); (lege);		
B2	Se noteaza mentiunea de proprietar neidentificat.	A1

**C. Partea III. SARCINI .**

Inscrieri privind dezmembramintele dreptului de proprietate, drepturi reale de garanție și sarcini	Referințe
NU SUNT	

**Teren**

Nr cadastral	Suprafața (mp)*	Observații / Referințe
	561	

\* Suprafața este determinată în planul de proiecție Stereo 70.



**Date referitoare la teren**

Crt	Categorie folosință	Intravilan	Suprafața (mp)	Tarla	Parcelă	Nr. topo	Observații / Referințe
1	arabil	DA	561	70	4462	-	

**Lungime Segmente**

1) Valorile lungimilor segmentelor sunt obținute din proiecție în plan.

Punct început	X / Y	Punct sfârșit	X / Y	Lungime segment (** (m)
1	554.107,186 400.627,778	2	554.108,909 400.646,705	19.005
2	554.108,909 400.646,705	3	554.109,519 400.668,621	21.925
3	554.109,519 400.668,621	4	554.094,583 400.669,443	14.959
4	554.094,583 400.669,443	5	554.094,91 400.661,9	7.55
5	554.094,91 400.661,9	6	554.095,56 400.650,09	11.828



Punct început	X / Y	Punct sfârșit	X / Y	Lungime segment (** (m)
6	554.095,56 400.650,09	7	554.094,4 400.628,63	21.491
7	554.094,4 400.628,63	8	554.096,806 400.628,39	2.418
8	554.096,806 400.628,39	9	554.097,87 400.628,091	1.105
9	554.097,87 400.628,091	1	554.107,186 400.627,778	9.321

\*\* Lungimile segmentelor sunt determinate în planul de proiecție Stereo 70 și sunt rotunjite la 1 milimetru.

\*\*\* Distanța dintre puncte este formată din segmente cumulate ce sunt mai mici decât valoarea 1 milimetru.



**DATE DESPRE IMOBILUL NR. 2931**

Oficiul de Cadastru și Publicitate Imobiliară PRAHOVA  
Biroul de Cadastru și Publicitate Imobiliară Câmpina

**A. Partea I. Descrierea imobilului**

TEREN Intravilan

Adresa: Loc. Draganeasa, Jud. Prahova

Nr. Crt	Nr cadastral Nr. topografic	Suprafața* (mp)	Observații / Referințe
A1	21697	Din acte: 189 Masurata: 186	Sector cadastral:10 Teren imprejmuit;

**B. Partea II. Proprietari și acte**

Inscrieri privitoare la dreptul de proprietate și alte drepturi reale		Referințe
<b>51892 / 15/11/2022</b>		
Act Notarial nr. 1445, din 11/11/2022 emis de Mircea Elena;		
B3	Intabulare, drept de PROPRIETATE, dobandit prin Conventie, cota actuala 1/1 1) VLASCEANU FLORIN	A1

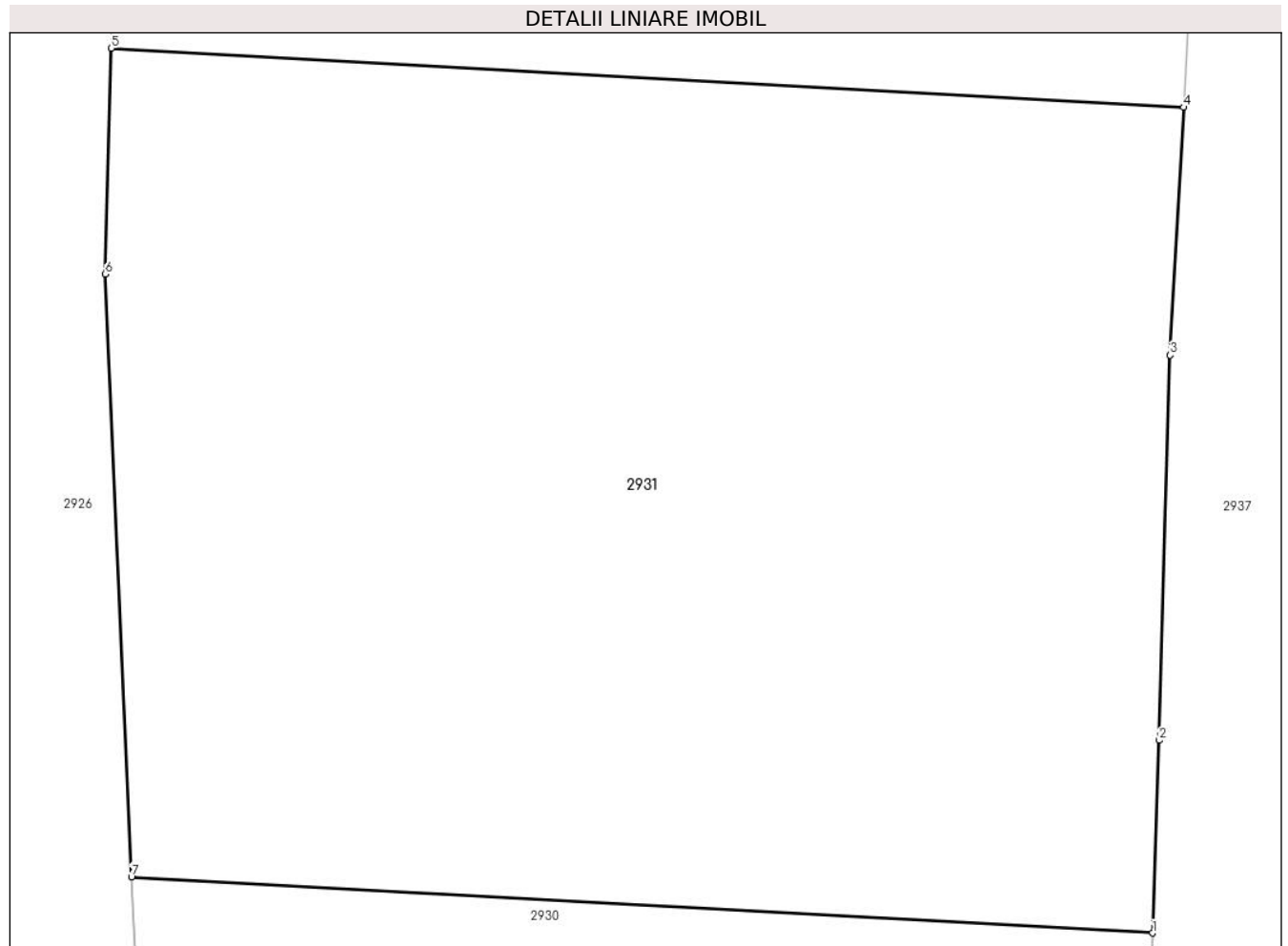
**C. Partea III. SARCINI .**

Inscrieri privind dezmembramintele dreptului de proprietate, drepturi reale de garanție și sarcini	Referințe
NU SUNT	

**Teren**

Nr cadastral	Suprafața (mp)*	Observații / Referințe
21697	Din acte: 189 Masurata: 186	

\* Suprafața este determinată în planul de proiecție Stereo 70.



**Date referitoare la teren**

Crt	Categorie folosință	Intra vilan	Suprafața (mp)	Tarla	Parcelă	Nr. topo	Observații / Referințe
1	arabil	DA	186	70	4462,4465	-	

**Lungime Segmente**

1) Valorile lungimilor segmentelor sunt obținute din proiecție în plan.

Punct început	X / Y	Punct sfârșit	X / Y	Lungime segment (** (m)
1	554.109,519 400.668,621	2	554.109,616 400.671,44	2.821
2	554.109,616 400.671,44	3	554.109,778 400.677,072	5.634
3	554.109,778 400.677,072	4	554.109,975 400.680,697	3.63
4	554.109,975 400.680,697	5	554.094,285 400.681,561	15.714
5	554.094,285 400.681,561	6	554.094,2 400.678,26	3.302

Punct început	X / Y	Punct sfârșit	X / Y	Lungime segment (** (m)
6	554.094,2 400.678,26	7	554.094,583 400.669,443	8.825
7	554.094,583 400.669,443	1	554.109,519 400.668,621	14.959

\*\* Lungimile segmentelor sunt determinate în planul de proiecție Stereo 70 și sunt rotunjite la 1 milimetru.

\*\*\* Distanța dintre puncte este formată din segmente cumulate ce sunt mai mici decât valoarea 1 milimetru.



**DATE DESPRE IMOBILUL NR. 2932**

Oficiul de Cadastru și Publicitate Imobiliară PRAHOVA  
Biroul de Cadastru și Publicitate Imobiliară Câmpina

**A. Partea I. Descrierea imobilului**

TEREN Intravilan

Adresa: Loc. Draganeasa, Jud. Prahova

Nr. Crt	Nr cadastral Nr. topografic	Suprafața* (mp)	Observații / Referințe
A1	21646	Din acte: 188 Masurata: 186	Sector cadastral:10 Teren imprejmuit;

**B. Partea II. Proprietari și acte**

Inscrieri privitoare la dreptul de proprietate și alte drepturi reale		Referințe
<b>16371 / 27/04/2022</b>		
Act Notarial nr. 522, din 21/04/2022 emis de Mircea Elena;		
B2	Intabulare, drept de PROPRIETATE, dobandit prin Conventie, cota actuala 1/1 1) VLASCEANU FLORIN	A1

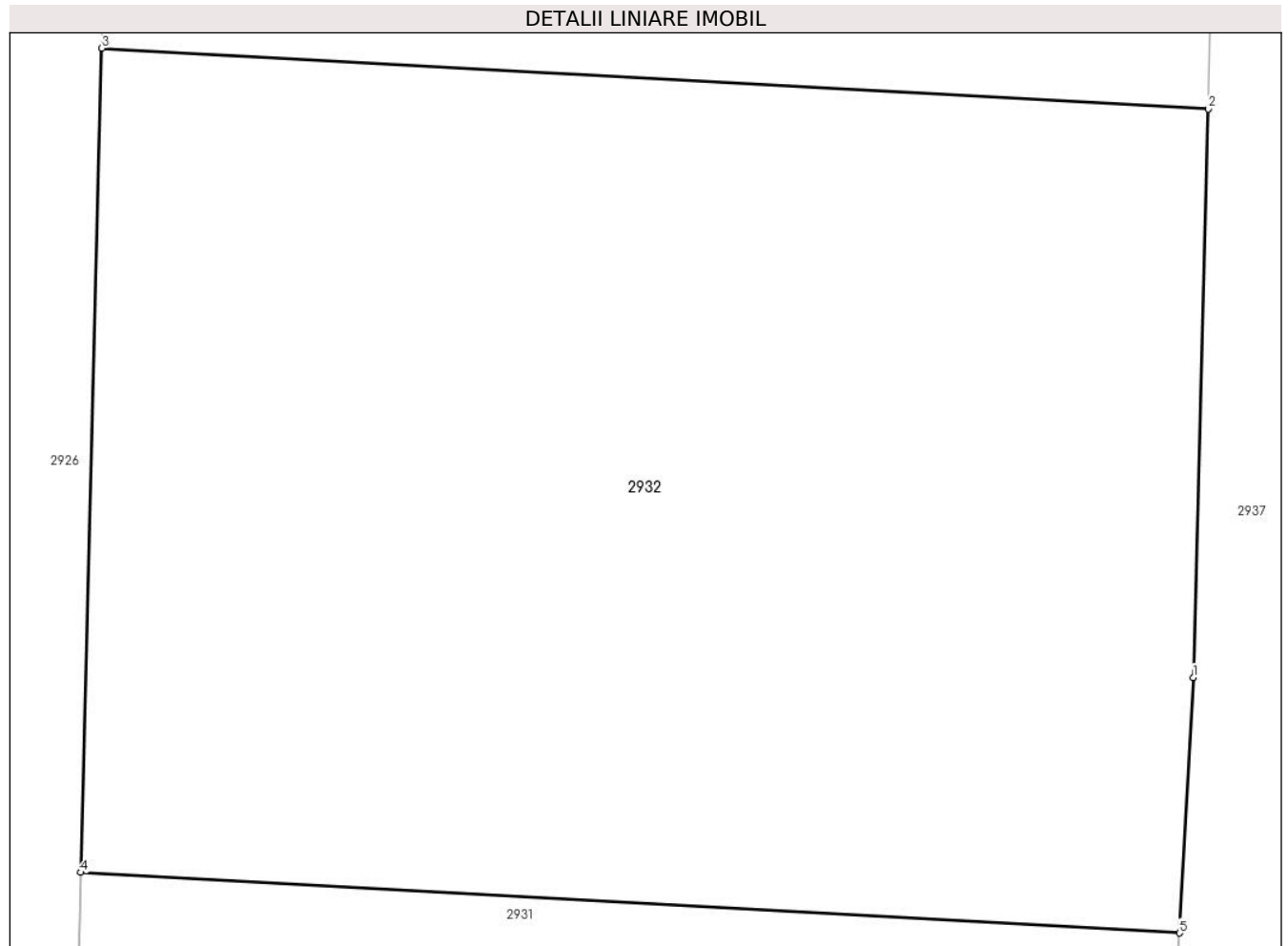
**C. Partea III. SARCINI .**

Inscrieri privind dezmembramintele dreptului de proprietate, drepturi reale de garanție și sarcini	Referințe
NU SUNT	

**Teren**

Nr cadastral	Suprafața (mp)*	Observații / Referințe
21646	Din acte: 188 Masurata: 186	

\* Suprafața este determinată în planul de proiecție Stereo 70.



**Date referitoare la teren**

Crt	Categorie folosință	Intra vilan	Suprafața (mp)	Tarla	Parcelă	Nr. topo	Observații / Referințe
1	arabil	DA	186	70	4462,4465/6	-	

**Lungime Segmente**

1) Valorile lungimilor segmentelor sunt obținute din proiecție în plan.

Punct început	X / Y	Punct sfârșit	X / Y	Lungime segment (** (m)
1	554.110,174 400.684,346	2	554.110,387 400.692,462	8.119
2	554.110,387 400.692,462	3	554.094,587 400.693,331	15.824
3	554.094,587 400.693,331	4	554.094,285 400.681,561	11.774
4	554.094,285 400.681,561	5	554.109,975 400.680,697	15.714
5	554.109,975 400.680,697	1	554.110,174 400.684,346	3.654



**\*\* Lungimile segmentelor sunt determinate în planul de proiecție Stereo 70 și sunt rotunjite la 1 milimetru.**

**\*\*\* Distanța dintre puncte este formată din segmente cumulate ce sunt mai mici decât valoarea 1 milimetru.**



**DATE DESPRE IMOBILUL NR. 2933**

Oficiul de Cadastru și Publicitate Imobiliară PRAHOVA  
Biroul de Cadastru și Publicitate Imobiliară Câmpina

**A. Partea I. Descrierea imobilului**

TEREN Intravilan

Adresa: Loc. Draganeasa, Jud. Prahova

Nr. Crt	Nr cadastral Nr. topografic	Suprafața* (mp)	Observații / Referințe
A1		178	Sector cadastral:10 Teren imprejmuit;

**B. Partea II. Proprietari și acte**

Inscrieri privitoare la dreptul de proprietate și alte drepturi reale		Referințe
/		
Act Normativ nr. 7, din 13/03/1996 emis de Parlamentul României (lege);		
B1	Inscrierea posesiei, drept de PROPRIETATE, dobandit prin Lege, cota actuala 1/1 1) NEIDENTIFICAT NEIDENTIFICAT	A1
Act Normativ nr. 7, din 13/03/1996 emis de Parlamentul României, (art.13); (lege);		
B2	Se noteaza mentiunea de proprietar neidentificat.	A1

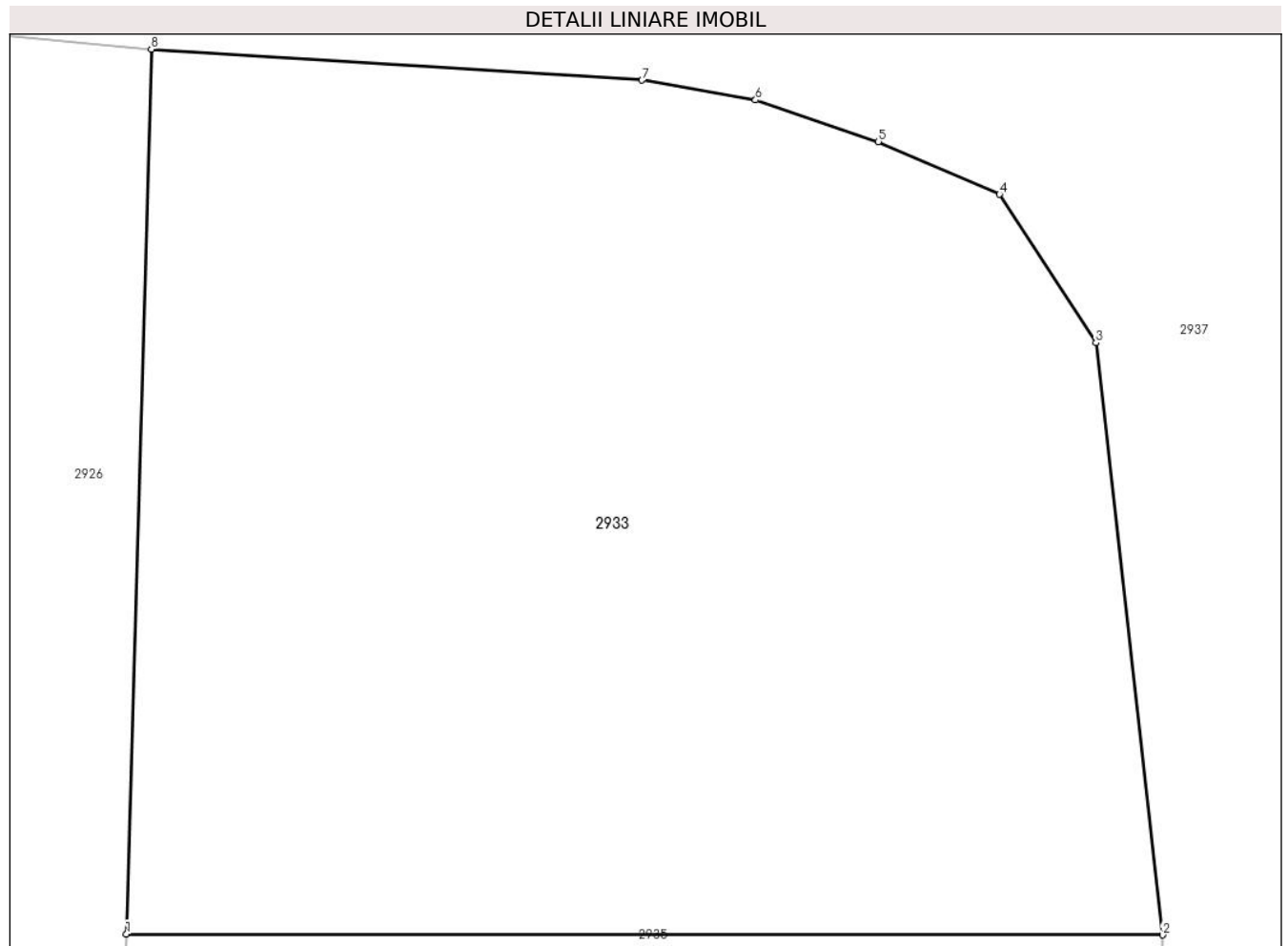
**C. Partea III. SARCINI .**

Inscrieri privind dezmembramintele dreptului de proprietate, drepturi reale de garanție și sarcini	Referințe
NU SUNT	

**Teren**

Nr cadastral	Suprafața (mp)*	Observații / Referințe
	178	

\* Suprafața este determinată în planul de proiecție Stereo 70.



**Date referitoare la teren**

Crt	Categorie folosință	Intra vilan	Suprafața (mp)	Tarla	Parcelă	Nr. topo	Observații / Referințe
1	arabil	DA	178	70	4462	-	

**Lungime Segmente**

1) Valorile lungimilor segmentelor sunt obținute din proiecție în plan.

Punct început	X / Y	Punct sfârșit	X / Y	Lungime segment (** (m)
1	554.095,332 400.716,702	2	554.110,705 400.716,687	15.374
2	554.110,705 400.716,687	3	554.109,715 400.725,46	8.829
3	554.109,715 400.725,46	4	554.108,286 400.727,66	2.624
4	554.108,286 400.727,66	5	554.106,489 400.728,44	1.958
5	554.106,489 400.728,44	6	554.104,665 400.729,058	1.926

Punct început	X / Y	Punct sfârșit	X / Y	Lungime segment (** (m)
6	554.104,665 400.729,058	7	554.102,98 400.729,352	1.711
7	554.102,98 400.729,352	8	554.095,7 400.729,81	7.294
8	554.095,7 400.729,81	1	554.095,332 400.716,702	13.114

\*\* Lungimile segmentelor sunt determinate în planul de proiecție Stereo 70 și sunt rotunjite la 1 milimetru.

\*\*\* Distanța dintre puncte este formată din segmente cumulate ce sunt mai mici decât valoarea 1 milimetru.



**DATE DESPRE IMOBILUL NR. 2934**

Oficiul de Cadastru și Publicitate Imobiliară PRAHOVA  
Biroul de Cadastru și Publicitate Imobiliară Câmpina

**A. Partea I. Descrierea imobilului**

TEREN Intravilan

Adresa: Loc. Draganeasa, Jud. Prahova, T 70 ; F 4462 ; F 4465/6 ; PUNCT " ULITA POMPIERULUI "

Nr. Crt	Nr cadastral Nr. topografic	Suprafața* (mp)	Observații / Referințe
A1	21689	Din acte: 188 Masurata: 186	Sector cadastral:10 Teren imprejmuit; T 70 ; F 4462 ; F 4465/6 ; PUNCT " ULITA POMPIERULUI "

**B. Partea II. Proprietari și acte**

Inscrieri privitoare la dreptul de proprietate și alte drepturi reale		Referințe
<b>6812 / 11/01/2023</b>		
Act Notarial nr. 153, din 10/01/2023 emis de Pop Mihaela Cristina;		
B2	Intabulare, drept de PROPRIETATE, dobandit prin Conventie, cota actuala 1/1 1) ANTON DANUT 2) ANTON TATIANA VIORICA	A1

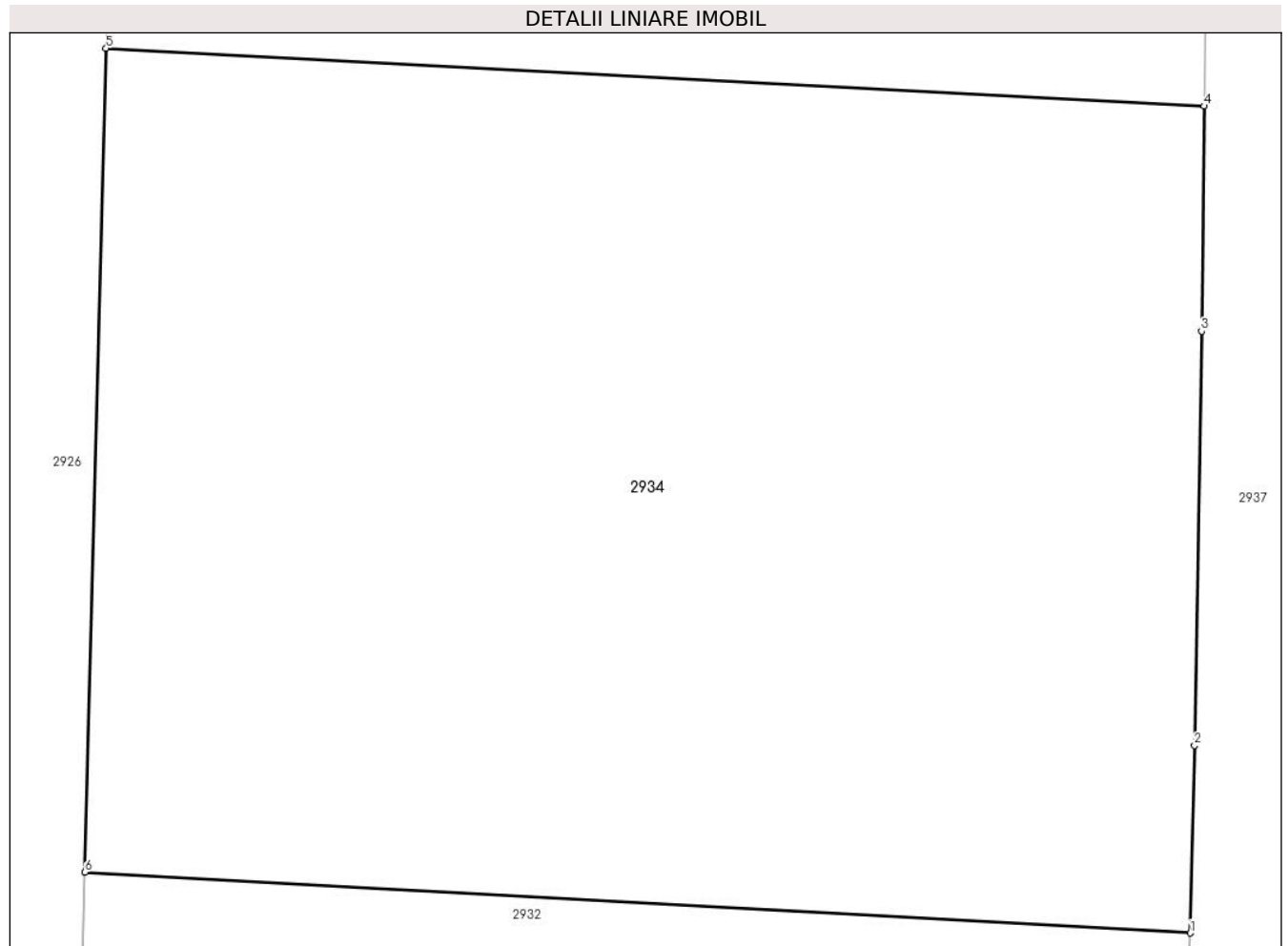
**C. Partea III. SARCINI .**

Inscrieri privind dezmembramintele dreptului de proprietate, drepturi reale de garanție și sarcini	Referințe
NU SUNT	

**Teren**

Nr cadastral	Suprafața (mp)*	Observații / Referințe
21689	Din acte: 188 Masurata: 186	T 70 ; F 4462 ; F 4465/6 ; PUNCT " ULITA POMPIERULUI "

\* Suprafața este determinată în planul de proiecție Stereo 70.



**Date referitoare la teren**

Crt	Categorie folosință	Intra vilan	Suprafața (mp)	Tarla	Parcelă	Nr. topo	Observații / Referințe
1	faneata	DA	186	70	4462;4465/6	-	PUNCT " ULITA POMPIERULUI "

**Lungime Segmente**

1) Valorile lungimilor segmentelor sunt obținute din proiecție în plan.

Punct început	X / Y	Punct sfârșit	X / Y	Lungime segment (** (m)
1	554.110,387 400.692,462	2	554.110,45 400.695,144	2.683
2	554.110,45 400.695,144	3	554.110,55 400.701,064	5.921
3	554.110,55 400.701,064	4	554.110,587 400.704,28	3.217
4	554.110,587 400.704,28	5	554.094,89 400.705,107	15.719
5	554.094,89 400.705,107	6	554.094,587 400.693,331	11.78



Punct început	X / Y	Punct sfârșit	X / Y	Lungime segment (** (m)
6	554.094,587 400.693,331	1	554.110,387 400.692,462	15.824

\*\* Lungimile segmentelor sunt determinate în planul de proiecție Stereo 70 și sunt rotunjite la 1 milimetru.

\*\*\* Distanța dintre puncte este formată din segmente cumulate ce sunt mai mici decât valoarea 1 milimetru.



**DATE DESPRE IMOBILUL NR. 2935**

Oficiul de Cadastru și Publicitate Imobiliară PRAHOVA  
Biroul de Cadastru și Publicitate Imobiliară Câmpina

**A. Partea I. Descrierea imobilului**

TEREN Intravilan

Adresa: Loc. Draganeasa, Jud. Prahova, PUNCT ULITA POMPIERU

Nr. Crt	Nr cadastral Nr. topografic	Suprafața* (mp)	Observații / Referințe
A1	21737	Din acte: 189 Masurata: 187	Sector cadastral:10 Teren imprejmuit;

**B. Partea II. Proprietari și acte**

Inscrieri privitoare la dreptul de proprietate și alte drepturi reale		Referințe
<b>22546 / 28/04/2023</b>		
Act Notarial nr. 1165, din 27/04/2023 emis de Toneata Maria;		
B2	Intabulare, drept de PROPRIETATE, dobandit prin Conventie, cota actuala 1/1 1) ANTON DANUT 2) ANTON TATIANA VIORICA	A1
<b>29532 / 14/06/2023</b>		
Act Administrativ nr. 3169, din 26/05/2023 emis de PRIMARIA COMUNEI PROVITA DE JOS;		
B3	se noteaza faptul ca adresa actuala a imobilului este com Provita de Jos, sat Draganeasa, Jud. Prahova, PUNCT ULITA POMPIERU	A1

**C. Partea III. SARCINI .**

Inscrieri privind dezmembramintele dreptului de proprietate, drepturi reale de garanție și sarcini	Referințe
NU SUNT	

**Teren**

Nr cadastral	Suprafața (mp)*	Observații / Referințe
21737	Din acte: 189 Masurata: 187	

\* Suprafața este determinată în planul de proiecție Stereo 70.



**Date referitoare la teren**

Crt	Categorie folosință	Intra vilan	Suprafața (mp)	Tarla	Parcelă	Nr. topo	Observații / Referințe
1	faneata	DA	187	70	4462,4465	-	

**Lungime Segmente**

1) Valorile lungimilor segmentelor sunt obținute din proiecție în plan.

Punct început	X / Y	Punct sfârșit	X / Y	Lungime segment (** (m)
1	554.110,705 400.716,687	2	554.095,332 400.716,702	15.374
2	554.095,332 400.716,702	3	554.094,92 400.706,28	10.43
3	554.094,92 400.706,28	4	554.094,89 400.705,107	1.173
4	554.094,89 400.705,107	5	554.110,587 400.704,28	15.719
5	554.110,587 400.704,28	6	554.110,607 400.705,702	1.422

Punct început	X / Y	Punct sfârșit	X / Y	Lungime segment (** (m)
6	554.110,607 400.705,702	1	554.110,705 400.716,687	10.986

\*\* Lungimile segmentelor sunt determinate în planul de proiecție Stereo 70 și sunt rotunjite la 1 milimetru.

\*\*\* Distanța dintre puncte este formată din segmente cumulate ce sunt mai mici decât valoarea 1 milimetru.



**DATE DESPRE IMOBILUL NR. 2936**

Oficiul de Cadastru și Publicitate Imobiliară PRAHOVA  
Biroul de Cadastru și Publicitate Imobiliară Câmpina

**A. Partea I. Descrierea imobilului**

TEREN Intravilan

Nr. CF vechi:1397

Nr. cadastral vechi:10385

Adresa: Loc. Draganeasa, Nr. 23, Jud. Prahova

Nr. Crt	Nr cadastral Nr. topografic	Suprafața* (mp)	Observații / Referințe
A1	20514	Din acte: 1.600 Masurata: 1.474	Sector cadastral:10 Teren imprejmuit;

**Construcții**

Crt	Nr cadastral Nr. topografic	Adresa	Observații / Referințe
A1.1	20514-C1	Loc. Draganeasa, Nr. 23, Jud. Prahova	Nr. niveluri:1; S. construita la sol:78 mp; LOCUINTA
A1.2	20514-C2	Loc. Draganeasa, Nr. 23, Jud. Prahova	Nr. niveluri:1; S. construita la sol:26 mp; LOCUINTA

**B. Partea II. Proprietari și acte**

Inscrieri privitoare la dreptul de proprietate și alte drepturi reale		Referințe
<b>18880 / 05/11/2009</b>		
Act Notarial nr. 4785, din 04/11/2009 emis de NP ANA MARIA SAVULESCU;		
B3	Intabulare, drept de PROPRIETATE cumparare ca bun comun, dobandit prin Conventie, cota actuala 1/1 1) BUCUR ELENA SIMONA 2) BUCUR MARIAN ION	A1, A1.1, A1.2

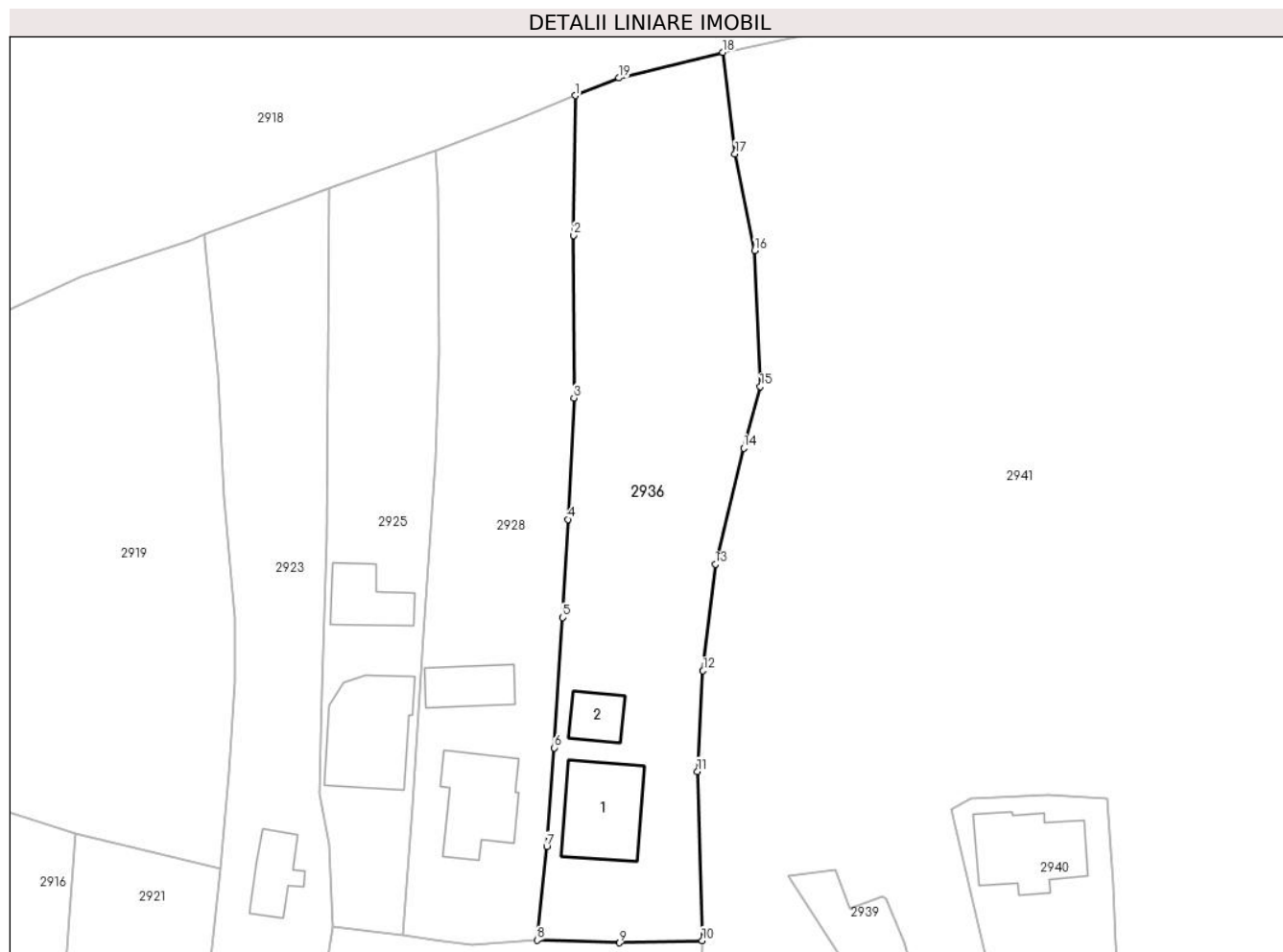
**C. Partea III. SARCINI**

Inscrieri privind dezmembramintele dreptului de proprietate, drepturi reale de garanție și sarcini		Referințe
<b>18880 / 05/11/2009</b>		
Act Notarial nr. 4785, din 04/11/2009 emis de NP ANA MARIA SAVULESCU;		
C1	Intabulare, drept de HABITATIE asupra locuintelor C1 si C2, dobandit prin Conventie, cota actuala 1/1, cota initiala 1/1 1) CONSTANTIN ION 2) CONSTANTIN ELENA	A1.1, A1.2

**Teren**

Nr cadastral	Suprafața (mp)*	Observații / Referințe
20514	Din acte: 1.600 Masurata: 1.474	

\* Suprafața este determinată în planul de proiecție Stereo 70.



**Date referitoare la teren**

Crt	Categorie folosință	Intra vilan	Suprafața (mp)	Tarla	Parcelă	Nr. topo	Observații / Referințe
1	curți constructii	DA	513	70	4453, 4454	-	
2	arabil	DA	961	70	4453, 4454	-	

**Date referitoare la construcții**

Crt	Număr	Destinație construcție	Supraf. (mp)	Situație juridică	Observații / Referințe
A1.1	20514-C1	construcții de locuințe	78	Cu acte	Nr. niveluri:1; S. construita la sol:78 mp; LOCUINTA
A1.2	20514-C2	construcții de locuințe	26	Cu acte	Nr. niveluri:1; S. construita la sol:26 mp; LOCUINTA

**Lungime Segmente**

1) Valorile lungimilor segmentelor sunt obținute din proiecție în plan.

Punct început	X / Y	Punct sfârșit	X / Y	Lungime segment (** (m)
1	554.101,575 400.821,239	2	554.101,418 400.806,907	14.333
2	554.101,418 400.806,907	3	554.101,445 400.790,25	16.657



Punct început	X / Y	Punct sfârșit	X / Y	Lungime segment (** (m)
3	554.101,445 400.790,25	4	554.100,821 400.777,818	12.448
4	554.100,821 400.777,818	5	554.100,297 400.767,757	10.075
5	554.100,297 400.767,757	6	554.099,45 400.754,411	13.373
6	554.099,45 400.754,411	7	554.098,649 400.744,32	10.123
7	554.098,649 400.744,32	8	554.097,656 400.734,712	9.659
8	554.097,656 400.734,712	9	554.106,133 400.734,439	8.481
9	554.106,133 400.734,439	10	554.114,592 400.734,667	8.463
10	554.114,592 400.734,667	11	554.114,096 400.751,987	17.327
11	554.114,096 400.751,987	12	554.114,672 400.762,306	10.335
12	554.114,672 400.762,306	13	554.115,931 400.773,204	10.97
13	554.115,931 400.773,204	14	554.118,829 400.785,111	12.255
14	554.118,829 400.785,111	15	554.120,556 400.791,432	6.553
15	554.120,556 400.791,432	16	554.119,976 400.805,368	13.948
16	554.119,976 400.805,368	17	554.117,943 400.815,276	10.114
17	554.117,943 400.815,276	18	554.116,705 400.825,663	10.461
18	554.116,705 400.825,663	19	554.106,073 400.823,029	10.953
19	554.106,073 400.823,029	1	554.101,575 400.821,239	4.841

\*\* Lungimile segmentelor sunt determinate în planul de proiecție Stereo 70 și sunt rotunjite la 1 milimetru.

\*\*\* Distanța dintre puncte este formată din segmente cumulate ce sunt mai mici decât valoarea 1 milimetru.



**DATE DESPRE IMOBILUL NR. 2937**

Oficiul de Cadastru și Publicitate Imobiliară PRAHOVA  
Biroul de Cadastru și Publicitate Imobiliară Câmpina

**A. Partea I. Descrierea imobilului**

TEREN Intravilan

Adresa: Loc. Draganeasa, Jud. Prahova, "La Tomașoferu-Maricoiu"

Nr. Crt	Nr cadastral Nr. topografic	Suprafața* (mp)	Observații / Referințe
A1		Din acte: 696 Masurata: 582	Sector cadastral:10 Teren imprejmuit;

**B. Partea II. Proprietari și acte**

Inscrieri privitoare la dreptul de proprietate și alte drepturi reale		Referințe
/		
Act Administrativ nr. 25, din 11/07/2019 emis de Consiliul Local al Comunei Provita de Jos (Hotarare);		
B1	Intabulare, drept de PROPRIETATE, dobandit prin Lege, cota actuala 1/1 1) Comuna Provita de Jos - domeniul privat, CIF:2843159	A1

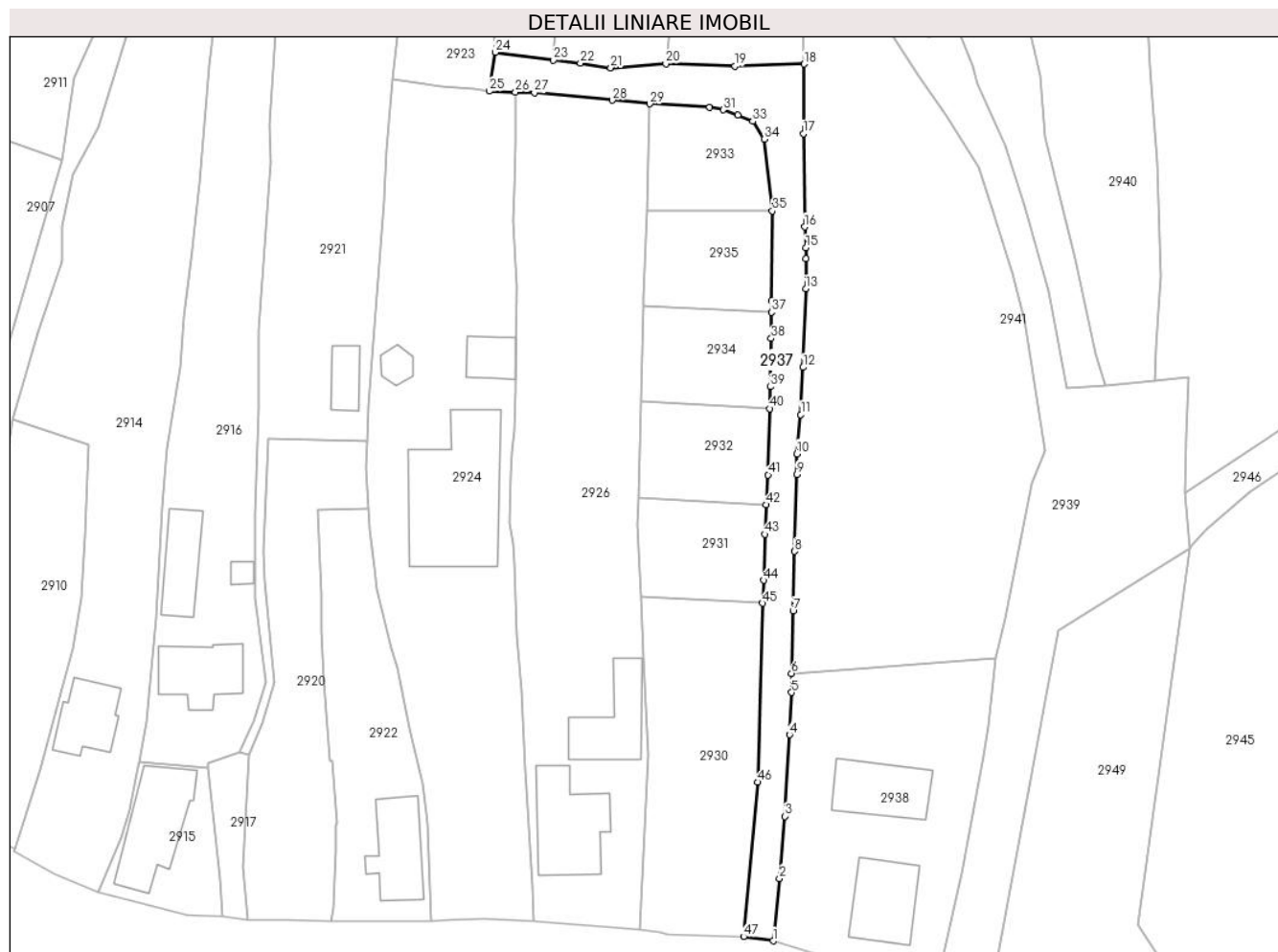
**C. Partea III. SARCINI .**

Inscrieri privind dezmembramintele dreptului de proprietate, drepturi reale de garanție și sarcini	Referințe
NU SUNT	

**Teren**

Nr cadastral	Suprafața (mp)*	Observații / Referințe
	Din acte: 696 Masurata: 582	

\* Suprafața este determinată în planul de proiecție Stereo 70.



**Date referitoare la teren**

Crt	Categorie folosință	Intra vilan	Suprafața (mp)	Tarla	Parcelă	Nr. topo	Observații / Referințe
1	drum	DA	582	70	Ds 4452	-	

**Lungime Segmente**

1) Valorile lungimilor segmentelor sunt obținute din proiecție în plan.

Punct început	X / Y	Punct sfârșit	X / Y	Lungime segment	Punct început	X / Y	Punct sfârșit	X / Y	Lungime segment	Punct început	X / Y	Punct sfârșit	X / Y	Lungime segment
1	554.110,797 400.627,266	2	554.111,566 400.634,914	7.687	2	554.111,566 400.634,914	3	554.112,213 400.642,523	7.637	3	554.112,213 400.642,523	4	554.112,817 400.652,513	10.008
4	554.112,817 400.652,513	5	554.113,059 400.657,704	5.197	5	554.113,059 400.657,704	6	554.113,057 400.660,044	2.34	6	554.113,057 400.660,044	7	554.113,23 400.667,668	7.626
7	554.113,23 400.667,668	8	554.113,424 400.674,974	7.309	8	554.113,424 400.674,974	9	554.113,703 400.684,421	9.451	9	554.113,703 400.684,421	10	554.113,704 400.686,931	2.511
10	554.113,704 400.686,931	11	554.114,175 400.691,733	4.825	11	554.114,175 400.691,733	12	554.114,447 400.697,507	5.781	12	554.114,447 400.697,507	13	554.114,804 400.707,136	9.635
13	554.114,804 400.707,136	14	554.114,82 400.710,811	3.675	14	554.114,82 400.710,811	15	554.114,812 400.712,172	1.361	15	554.114,812 400.712,172	16	554.114,652 400.714,726	2.558

Punct început	X / Y	Punct sfârșit	X / Y	Lungime segment	Punct început	X / Y	Punct sfârșit	X / Y	Lungime segment	Punct început	X / Y	Punct sfârșit	X / Y	Lungime segment
16	554.114,652 400.714,726	17	554.114,492 400.726,152	11.427	17	554.114,492 400.726,152	18	554.114,592 400.734,667	8.516	18	554.114,592 400.734,667	19	554.106,133 400.734,439	8.463
19	554.106,133 400.734,439	20	554.097,656 400.734,712	8.481	20	554.097,656 400.734,712	21	554.090,919 400.734,22	6.755	21	554.090,919 400.734,22	22	554.087,188 400.734,774	3.772
22	554.087,188 400.734,774	23	554.083,908 400.735,181	3.305	23	554.083,908 400.735,181	24	554.076,757 400.736,119	7.212	24	554.076,757 400.736,119	25	554.076,039 400.731,358	4.815
25	554.076,039 400.731,358	26	554.079,239 400.731,224	3.204	26	554.079,239 400.731,224	27	554.081,548 400.731,18	2.309	27	554.081,548 400.731,18	28	554.091,116 400.730,236	9.614
28	554.091,116 400.730,236	29	554.095,7 400.729,81	4.604	29	554.095,7 400.729,81	30	554.102,98 400.729,352	7.294	30	554.102,98 400.729,352	31	554.104,665 400.729,058	1.711
31	554.104,665 400.729,058	32	554.106,489 400.728,44	1.926	32	554.106,489 400.728,44	33	554.108,286 400.727,66	1.958	33	554.108,286 400.727,66	34	554.109,715 400.725,46	2.624
34	554.109,715 400.725,46	35	554.110,705 400.716,687	8.829	35	554.110,705 400.716,687	36	554.110,607 400.705,702	10.986	36	554.110,607 400.705,702	37	554.110,587 400.704,28	1.422
37	554.110,587 400.704,28	38	554.110,55 400.701,064	3.217	38	554.110,55 400.701,064	39	554.110,45 400.695,144	5.921	39	554.110,45 400.695,144	40	554.110,387 400.692,462	2.683
40	554.110,387 400.692,462	41	554.110,174 400.684,346	8.119	41	554.110,174 400.684,346	42	554.109,975 400.680,697	3.654	42	554.109,975 400.680,697	43	554.109,778 400.677,072	3.63
43	554.109,778 400.677,072	44	554.109,616 400.671,44	5.634	44	554.109,616 400.671,44	45	554.109,519 400.668,621	2.821	45	554.109,519 400.668,621	46	554.108,909 400.646,705	21.925
46	554.108,909 400.646,705	47	554.107,186 400.627,778	19.005	47	554.107,186 400.627,778	1	554.110,797 400.627,266	3.647					

\*\* Lungimile segmentelor sunt determinate în planul de proiecție Stereo 70 și sunt rotunjite la 1 milimetru.

\*\*\* Distanța dintre puncte este formată din segmente cumulate ce sunt mai mici decât valoarea 1 milimetru.



**DATE DESPRE IMOBILUL NR. 2938**

Oficiul de Cadastru și Publicitate Imobiliară PRAHOVA  
Biroul de Cadastru și Publicitate Imobiliară Câmpina

**A. Partea I. Descrierea imobilului**

TEREN Intravilan

Adresa: Loc. Draganeasa, Nr. 22, Jud. Prahova, T 70 ; CC 4451

Nr. Crt	Nr cadastral Nr. topografic	Suprafața* (mp)	Observații / Referințe
A1	21581	Din acte: 900 Masurata: 844	Sector cadastral:10 Teren imprejmuit; T 70 ; CC 4451

**Construcții**

Crt	Nr cadastral Nr. topografic	Adresa	Observații / Referințe
A1.1	21581-C1	Loc. Draganeasa, Nr. 22, Jud. Prahova	Nr. niveluri:2; S. construita la sol:74 mp; LOCUINTA ( Sp+P ) ; Sc desf. = 82 mp .
A1.2	21581-C2	Loc. Draganeasa, Nr. 22, Jud. Prahova	Nr. niveluri:1; S. construita la sol:74 mp; GRAJD ( P ) ; Sc desf. = 74 mp .

**B. Partea II. Proprietari și acte**

Inscrieri privitoare la dreptul de proprietate și alte drepturi reale		Referințe
<b>24794 / 18/06/2021</b>		
Act Notarial nr. 1006, din 31/10/1996 emis de BN MUSAT MARGARIT-SAVULESCU VASILE-IVAN MIHAELA (act administrativ nr 407396 din 25.08.2003, emis de MUNICIPIUL CAMPINA;act administrativ nr 8 din 26.05.2021, emis de COMUNA PROVITA DE JOS;act administrativ nr 2896 din 03.06.2021, emis de COMUNA PROVITA DE JOS;act administrativ nr 2081 din 04.06.2021, emis de COMUNA PROVITA DE JOS;act notarial nr 271 din 27.02.1995, emis de NOTARIATUL DE STAT CAMPINA SAVULESCU VASILE);		
B1	Intabulare, drept de PROPRIETATE, dobandit prin Succesiune, cota actuala 1/1 1) HORJEA CORNELIU	A1, A1.1, A1.2

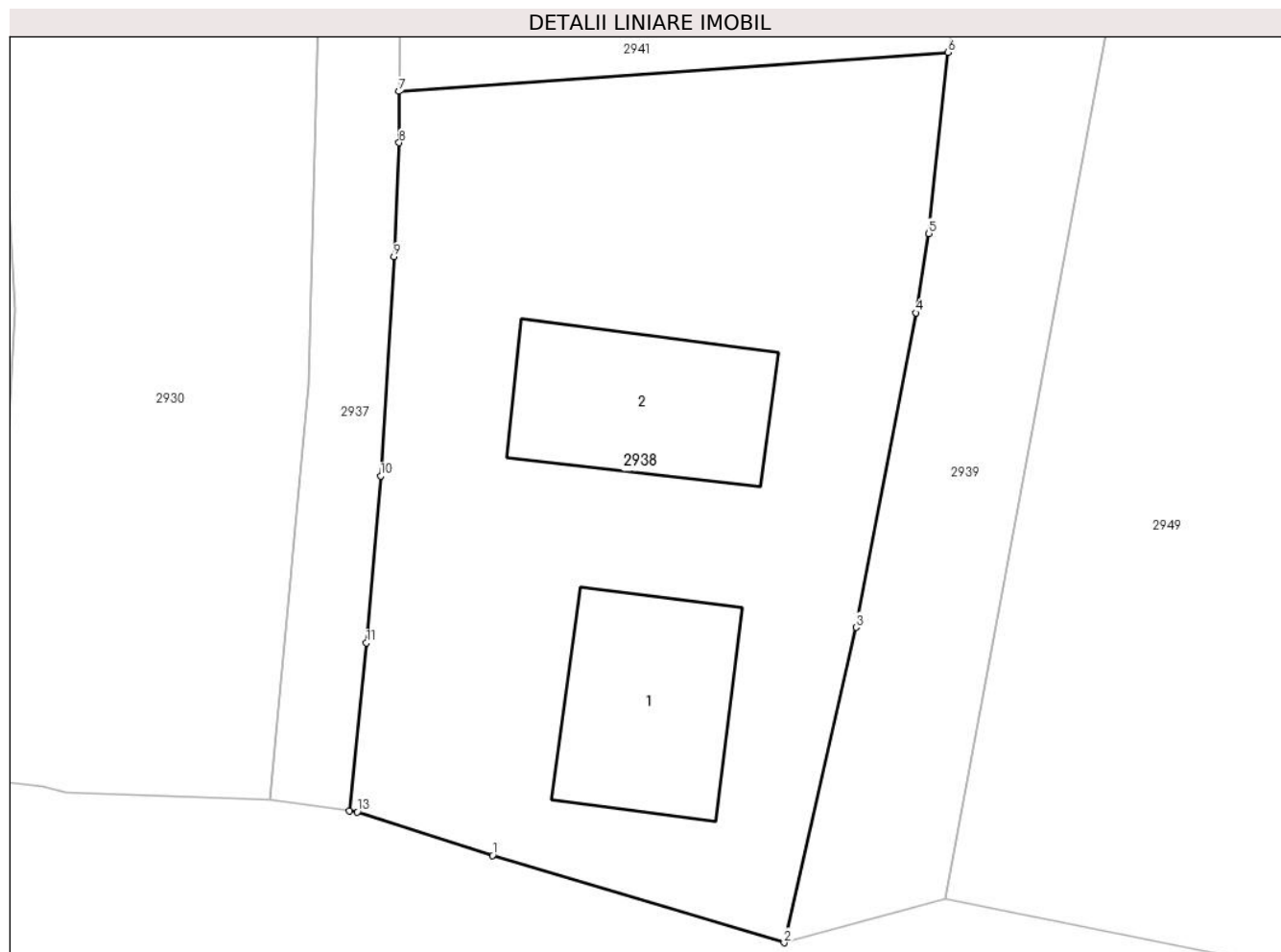
**C. Partea III. SARCINI .**

Inscrieri privind dezmembramintele dreptului de proprietate, drepturi reale de garanție și sarcini	Referințe
NU SUNT	

### Teren

Nr cadastral	Suprafața (mp)*	Observații / Referințe
21581	Din acte: 900 Masurata: 844	T 70 ; CC 4451

\* Suprafața este determinată în planul de proiecție Stereo 70.



### Date referitoare la teren

Crt	Categorie folosință	Intra vilan	Suprafața (mp)	Tarla	Parcelă	Nr. topo	Observații / Referințe
1	curți constructii	DA	844	70	4451	-	

### Date referitoare la construcții

Crt	Număr	Destinație construcție	Supraf. (mp)	Situație juridică	Observații / Referințe
A1.1	21581-C1	construcții de locuințe	74	Cu acte	Nr. niveluri:2; S. construita la sol:74 mp; LOCUINTA ( Sp+P ) ; Sc desf. = 82 mp .
A1.2	21581-C2	construcții anexa	74	Cu acte	Nr. niveluri:1; S. construita la sol:74 mp; GRAJD ( P ) ; Sc desf. = 74 mp .

### Lungime Segmente

1) Valorile lungimilor segmentelor sunt obținute din proiecție în plan.

Punct început	X / Y	Punct sfârșit	X / Y	Lungime segment (** (m)
1	554.117,318 400.625,238	2	554.130,601 400.621,257	13.867
2	554.130,601 400.621,257	3	554.133,884 400.635,625	14.738



Punct început	X / Y	Punct sfârșit	X / Y	Lungime segment (** (m)
3	554.133,884 400.635,625	4	554.136,598 400.649,956	14.586
4	554.136,598 400.649,956	5	554.137,193 400.653,572	3.665
5	554.137,193 400.653,572	6	554.138,066 400.661,824	8.298
6	554.138,066 400.661,824	7	554.113,057 400.660,044	25.073
7	554.113,057 400.660,044	8	554.113,059 400.657,704	2.34
8	554.113,059 400.657,704	9	554.112,817 400.652,513	5.197
9	554.112,817 400.652,513	10	554.112,213 400.642,523	10.008
10	554.112,213 400.642,523	11	554.111,566 400.634,914	7.637
11	554.111,566 400.634,914	12	554.110,797 400.627,266	7.687
12	554.110,797 400.627,266	13	554.111,155 400.627,215	0.361
13	554.111,155 400.627,215	1	554.117,318 400.625,238	6.472

\*\* Lungimile segmentelor sunt determinate în planul de proiecție Stereo 70 și sunt rotunjite la 1 milimetru.

\*\*\* Distanța dintre puncte este formată din segmente cumulate ce sunt mai mici decât valoarea 1 milimetru.



**DATE DESPRE IMOBILUL NR. 2939**

Oficiul de Cadastru și Publicitate Imobiliară PRAHOVA  
Biroul de Cadastru și Publicitate Imobiliară Câmpina

**A. Partea I. Descrierea imobilului**

TEREN Intravilan

Adresa: Loc. Draganeasa, Jud. Prahova, Drum vicinal Lică Geană

Nr. Crt	Nr cadastral Nr. topografic	Suprafața* (mp)	Observații / Referințe
A1		1.022	Sector cadastral:10 Teren imprejmuit;

**B. Partea II. Proprietari și acte**

Inscrieri privitoare la dreptul de proprietate și alte drepturi reale		Referințe
/		
Act Normativ nr. 1359, din 27/12/2001 emis de HGR (lege);		
B1	Intabulare, drept de PROPRIETATE, dobandit prin Lege, cota actuala 1/1 1) Comuna Provita de Jos - domeniul public, CIF:2843159	A1

**C. Partea III. SARCINI .**

Inscrieri privind dezmembramintele dreptului de proprietate, drepturi reale de garanție și sarcini	Referințe
NU SUNT	

### Teren

Nr cadastral	Suprafața (mp)*	Observații / Referințe
	1.022	

\* Suprafața este determinată în planul de proiecție Stereo 70.



### Date referitoare la teren

Crt	Categorie folosință	Intravilan	Suprafața (mp)	Tarla	Parcelă	Nr. topo	Observații / Referințe
1	drum	DA	1.022	70	Ds 4446	-	

### Lungime Segmente

1) Valorile lungimilor segmentelor sunt obținute din proiecție în plan.

Punct început	X / Y	Punct sfârșit	X / Y	Lungime segment (** (m)
1	554.137,96 400.623,24	2	554.145,76 400.665,27	42.748
3	554.161,86 400.675,4	4	554.161,227 400.682,15	6.78
5	554.161,39 400.689,085	6	554.161,607 400.696,279	7.197
7	554.157,512 400.695,81	8	554.151,462 400.695,256	6.075
9	554.146,783 400.695,024	10	554.144,514 400.706,858	12.05

Punct început	X / Y	Punct sfârșit	X / Y	Lungime segment (** (m)
2	554.145,76 400.665,27	3	554.161,86 400.675,4	19.022
4	554.161,227 400.682,15	5	554.161,39 400.689,085	6.937
6	554.161,607 400.696,279	7	554.157,512 400.695,81	4.121
8	554.151,462 400.695,256	9	554.146,783 400.695,024	4.684
10	554.144,514 400.706,858	11	554.141,635 400.717,371	10.9

Punct început	X / Y	Punct sfârșit	X / Y	Lungime segment (** (m)
11	554.141,635 400.717,371	12	554.139,283 400.724,702	7.699
13	554.135,877 400.732,297	14	554.135,278 400.734,481	2.265
15	554.133,427 400.738,9	16	554.133,042 400.739,163	0.466
17	554.129,75 400.737,96	18	554.128,232 400.741,872	4.196
19	554.123,404 400.741,346	20	554.128,64 400.733,264	9.63
21	554.131,95 400.728,376	22	554.135,933 400.722,028	7.495
23	554.137,634 400.716,954	24	554.140,104 400.709,03	8.3
25	554.141,659 400.703,214	26	554.144,078 400.687,312	16.086
27	554.142,43 400.683,279	28	554.139,151 400.666,727	16.874
29	554.138,066 400.661,824	30	554.137,193 400.653,572	8.298
31	554.136,598 400.649,956	32	554.133,884 400.635,625	14.586
33	554.130,601 400.621,257	1	554.137,96 400.623,24	7.621

Punct început	X / Y	Punct sfârșit	X / Y	Lungime segment (** (m)
12	554.139,283 400.724,702	13	554.135,877 400.732,297	8.324
14	554.135,278 400.734,481	15	554.133,427 400.738,9	4.791
16	554.133,042 400.739,163	17	554.129,75 400.737,96	3.506
18	554.128,232 400.741,872	19	554.123,404 400.741,346	4.857
20	554.128,64 400.733,264	21	554.131,95 400.728,376	5.903
22	554.135,933 400.722,028	23	554.137,634 400.716,954	5.352
24	554.140,104 400.709,03	25	554.141,659 400.703,214	6.019
26	554.144,078 400.687,312	27	554.142,43 400.683,279	4.356
28	554.139,151 400.666,727	29	554.138,066 400.661,824	5.021
30	554.137,193 400.653,572	31	554.136,598 400.649,956	3.665
32	554.133,884 400.635,625	33	554.130,601 400.621,257	14.738

\*\* Lungimile segmentelor sunt determinate în planul de proiecție Stereo 70 și sunt rotunjite la 1 milimetru.

\*\*\* Distanța dintre puncte este formată din segmente cumulate ce sunt mai mici decât valoarea 1 milimetru.



**DATE DESPRE IMOBILUL NR. 2940**

Oficiul de Cadastru și Publicitate Imobiliară PRAHOVA  
Biroul de Cadastru și Publicitate Imobiliară Câmpina

**A. Partea I. Descrierea imobilului**

TEREN Intravilan

Nr. CF vechi:369

Nr. cadastral vechi:508

Adresa: Loc. Draganeasa, Str Vlaici, Nr. 17, Jud. Prahova

Nr. Crt	Nr cadastral Nr. topografic	Suprafața* (mp)	Observații / Referințe
A1	21094	649	Sector cadastral:10 Teren imprejmuit;

**Construcții**

Crt	Nr cadastral Nr. topografic	Adresa	Observații / Referințe
A1.1	21094-C1	Loc. Draganeasa, Str Vlaici, Nr. 17, Jud. Prahova	Nr. niveluri:1; S. construita la sol:79 mp; C1-locuinta sc-79 mp

**B. Partea II. Proprietari și acte**

Inscrieri privitoare la dreptul de proprietate și alte drepturi reale		Referințe
<b>3861 / 02/06/2005</b>		
Act Notarial nr. 3106, din 01/06/2005 emis de NP Savulescu Vasile;		
B1	Intabulare, drept de PROPRIETATEcumparare ca bun propriu, dobandit prin Conventie, cota actuala 1/1 1) <b>DUMITRESCU EUGENIA MADALINA</b> <i>OBSERVATII: (provenita din conversia CF 369)</i>	A1, A1.1

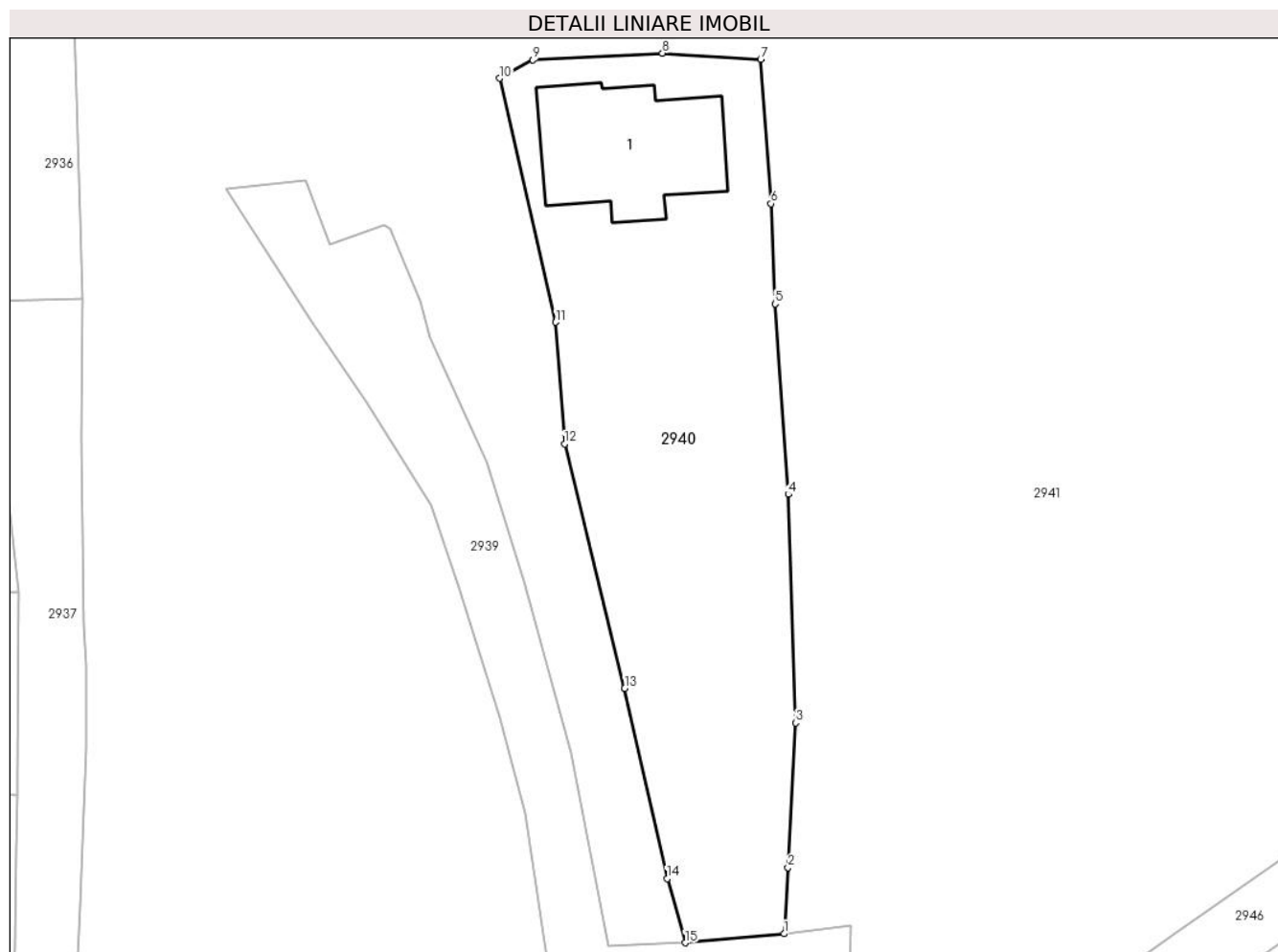
**C. Partea III. SARCINI**

Inscrieri privind dezmembramintele dreptului de proprietate, drepturi reale de garanție și sarcini		Referințe
<b>2111 / 29/01/2019</b>		
Somatie nr. 317, din 22/01/2019 emis de BEJ TANASE MARIAN TRAIAN (hotarare judecatoreasca nr 467 din 21.02.2018, emis de JUDECATORIA CAMPINA);		
C1	se noteaza incuviintarea executarii silite a imobilului pentru suma de 25374,79 LEI reprezentand debit si suma de 3056,39Lei reprezentand cheltuieli de executare (suma de plata se va actualiza la data achitarii integrale a debitului ) in favoarea creditoarei INVESTCAPITAL LTD	A1, A1.1
<b>12301 / 21/05/2020</b>		
Somatie nr. 3619/2019, din 18/05/2020 emis de BEJ TANASE MARIAN TRAIAN (hotarare judecatoreasca nr 2409 din 01.08.2019, emis de JUDECATORIA CAMPINA);		
C2	se noteaza urmarirea imobiliara pentru suma de 7.364,16 EUR si 4.501,37 lei reprezentand debit principal si cheltuieli de executare silita (suma de plata se va actualiza la data achitarii integrale a debitului ) in favoarea creditoarei INVESTCAPITAL LTD, la cererea BEJ Tanase Marian Traian	A1, A1.1

## Teren

Nr cadastral	Suprafața (mp)*	Observații / Referințe
21094	649	

\* Suprafața este determinată în planul de proiecție Stereo 70.



## Date referitoare la teren

Crt	Categorie folosință	Intravilan	Suprafața (mp)	Tarla	Parcelă	Nr. topo	Observații / Referințe
1	curți constructii	DA	649	-	-	-	

## Date referitoare la construcții

Crt	Număr	Destinație construcție	Supraf. (mp)	Situație juridică	Observații / Referințe
A1.1	21094-C1	construcții de locuințe	79	Cu acte	Nr. niveluri:1; S. construita la sol:79 mp; C1-locuinta sc- 79 mp

## Lungime Segmente

1) Valorile lungimilor segmentelor sunt obținute din proiecție în plan.

Punct început	X / Y	Punct sfârșit	X / Y	Lungime segment (** (m)
1	554.157,512 400.695,81	2	554.157,762 400.699,856	4.054
2	554.157,762 400.699,856	3	554.158,212 400.708,696	8.851
3	554.158,212 400.708,696	4	554.157,772 400.722,676	13.987
4	554.157,772 400.722,676	5	554.156,962 400.734,316	11.668



Punct început	X / Y	Punct sfârșit	X / Y	Lungime segment (** (m)
5	554.156,962 400.734,316	6	554.156,712 400.740,446	6.135
6	554.156,712 400.740,446	7	554.156,082 400.749,276	8.852
7	554.156,082 400.749,276	8	554.150,072 400.749,646	6.021
8	554.150,072 400.749,646	9	554.142,152 400.749,236	7.931
9	554.142,152 400.749,236	10	554.140,122 400.748,116	2.318
10	554.140,122 400.748,116	11	554.143,532 400.733,196	15.305
11	554.143,532 400.733,196	12	554.144,082 400.725,766	7.45
12	554.144,082 400.725,766	13	554.147,762 400.710,816	15.396
13	554.147,762 400.710,816	14	554.150,362 400.699,176	11.927
14	554.150,362 400.699,176	15	554.151,462 400.695,256	4.071
15	554.151,462 400.695,256	1	554.157,512 400.695,81	6.075

\*\* Lungimile segmentelor sunt determinate în planul de proiecție Stereo 70 și sunt rotunjite la 1 milimetru.

\*\*\* Distanța dintre puncte este formată din segmente cumulate ce sunt mai mici decât valoarea 1 milimetru.



**DATE DESPRE IMOBILUL NR. 2941**

Oficiul de Cadastru și Publicitate Imobiliară PRAHOVA  
Biroul de Cadastru și Publicitate Imobiliară Câmpina

**A. Partea I. Descrierea imobilului**

TEREN Intravilan

Adresa: Loc. Draganeasa, Jud. Prahova

Nr. Crt	Nr cadastral Nr. topografic	Suprafața* (mp)	Observații / Referințe
A1		11.722	Sector cadastral:10 Teren imprejmuit;

**B. Partea II. Proprietari și acte**

Inscrieri privitoare la dreptul de proprietate și alte drepturi reale		Referințe
/		
Act Normativ nr. 7, din 13/03/1996 emis de Parlamentul României (lege);		
B1	Inscrierea posesiei, drept de PROPRIETATE, dobandit prin Lege, cota actuala 1/1 1) NEIDENTIFICAT NEIDENTIFICAT	A1
Act Normativ nr. 7, din 13/03/1996 emis de Parlamentul României, (art.13); (lege);		
B2	Se noteaza mentiunea de proprietar neidentificat.	A1

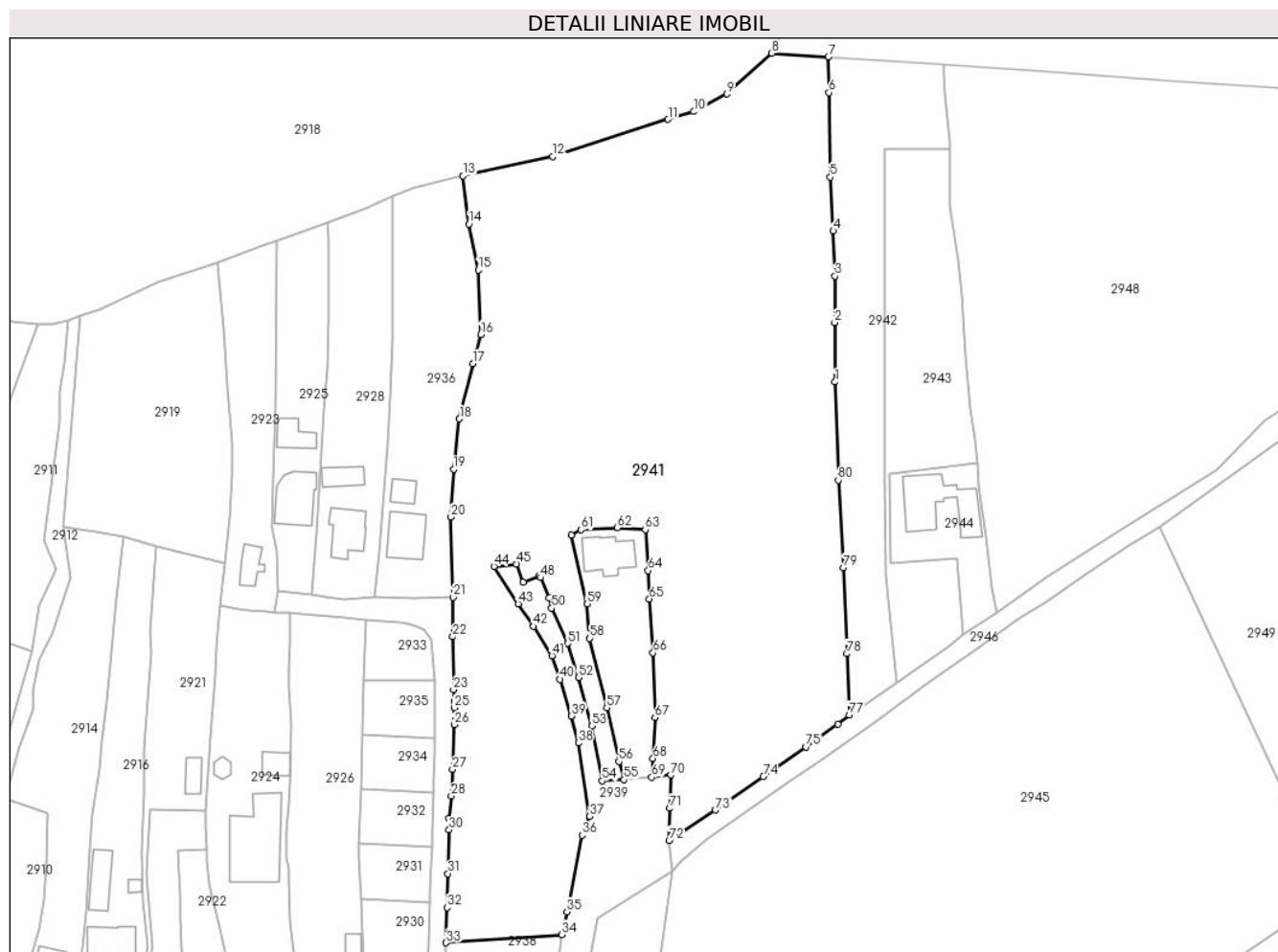
**C. Partea III. SARCINI .**

Inscrieri privind dezmembramintele dreptului de proprietate, drepturi reale de garanție și sarcini	Referințe
NU SUNT	

**Teren**

Nr cadastral	Suprafața (mp)*	Observații / Referințe
	11.722	

\* Suprafața este determinată în planul de proiecție Stereo 70.



**Date referitoare la teren**

Crt	Categorie folosință	Intravilan	Suprafața (mp)	Tarla	Parcelă	Nr. topo	Observații / Referințe
1	curți constructii	DA	3.000	70	-	-	Parc. 4436, 4441, 4442, 4445, 4447, 4448, 4449, 4450
2	faneata	DA	8.722	70	-	-	Parc. 4437, 4438, 4439, 4442, 4443, 4444

**Lungime Segmente**

1) Valorile lungimilor segmentelor sunt obținute din proiecție în plan.

Punct început	X / Y	Punct sfârșit	X / Y	Lungime segment
1	554.197,128 400.781,174	2	554.197,018 400.793,979	12.805
4	554.196,707 400.813,801	5	554.196,094 400.825,388	11.603
7	554.195,652 400.851,323	8	554.183,45 400.852,16	12.231
10	554.166,57 400.839,554	11	554.161,008 400.837,882	5.808
2	554.197,108 400.804,04	3	554.197,108 400.804,04	10.061
5	554.196,094 400.825,388	6	554.195,783 400.843,664	18.279
8	554.183,45 400.852,16	9	554.173,742 400.843,373	13.094
11	554.161,008 400.837,882	12	554.136,042 400.829,836	26.23
3	554.197,108 400.804,04	4	554.196,707 400.813,801	9.769
6	554.195,783 400.843,664	7	554.195,652 400.851,323	7.66
9	554.173,742 400.843,373	10	554.166,57 400.839,554	8.126
12	554.136,042 400.829,836	13	554.116,705 400.825,663	19.782

Punct început	X / Y	Punct sfârșit	X / Y	Lungime segment	Punct început	X / Y	Punct sfârșit	X / Y	Lungime segment	Punct început	X / Y	Punct sfârșit	X / Y	Lungime segment
13	554.116,705 400.825,663	14	554.117,943 400.815,276	10.461	14	554.117,943 400.815,276	15	554.119,976 400.805,368	10.114	15	554.119,976 400.805,368	16	554.120,556 400.791,432	13.948
16	554.120,556 400.791,432	17	554.118,829 400.785,111	6.553	17	554.118,829 400.785,111	18	554.115,931 400.773,204	12.255	18	554.115,931 400.773,204	19	554.114,672 400.762,306	10.97
19	554.114,672 400.762,306	20	554.114,096 400.751,987	10.335	20	554.114,096 400.751,987	21	554.114,592 400.734,667	17.327	21	554.114,592 400.734,667	22	554.114,492 400.726,152	8.516
22	554.114,492 400.726,152	23	554.114,652 400.714,726	11.427	23	554.114,652 400.714,726	24	554.114,812 400.712,172	2.558	24	554.114,812 400.712,172	25	554.114,82 400.710,811	1.361
25	554.114,82 400.710,811	26	554.114,804 400.707,136	3.675	26	554.114,804 400.707,136	27	554.114,447 400.697,507	9.635	27	554.114,447 400.697,507	28	554.114,175 400.691,733	5.781
28	554.114,175 400.691,733	29	554.113,704 400.686,931	4.825	29	554.113,704 400.686,931	30	554.113,703 400.684,421	2.511	30	554.113,703 400.684,421	31	554.113,424 400.674,974	9.451
31	554.113,424 400.674,974	32	554.113,23 400.667,668	7.309	32	554.113,23 400.667,668	33	554.113,057 400.660,044	7.626	33	554.113,057 400.660,044	34	554.138,066 400.661,824	25.073
34	554.138,066 400.661,824	35	554.139,151 400.666,727	5.021	35	554.139,151 400.666,727	36	554.142,43 400.683,279	16.874	36	554.142,43 400.683,279	37	554.144,078 400.687,312	4.356
37	554.144,078 400.687,312	38	554.141,659 400.703,214	16.086	38	554.141,659 400.703,214	39	554.140,104 400.709,03	6.019	39	554.140,104 400.709,03	40	554.137,634 400.716,954	8.3
40	554.137,634 400.716,954	41	554.135,933 400.722,028	5.352	41	554.135,933 400.722,028	42	554.131,95 400.728,376	7.495	42	554.131,95 400.728,376	43	554.128,64 400.733,264	5.903
43	554.128,64 400.733,264	44	554.123,404 400.741,346	9.63	44	554.123,404 400.741,346	45	554.128,232 400.741,872	4.857	45	554.128,232 400.741,872	46	554.129,75 400.737,96	4.196
46	554.129,75 400.737,96	47	554.133,042 400.739,163	3.506	47	554.133,042 400.739,163	48	554.133,427 400.738,9	0.466	48	554.133,427 400.738,9	49	554.135,278 400.734,481	4.791
49	554.135,278 400.734,481	50	554.135,877 400.732,297	2.265	50	554.135,877 400.732,297	51	554.139,283 400.724,702	8.324	51	554.139,283 400.724,702	52	554.141,635 400.717,371	7.699
52	554.141,635 400.717,371	53	554.144,514 400.706,858	10.9	53	554.144,514 400.706,858	54	554.146,783 400.695,024	12.05	54	554.146,783 400.695,024	55	554.151,462 400.695,256	4.684
55	554.151,462 400.695,256	56	554.150,362 400.699,176	4.071	56	554.150,362 400.699,176	57	554.147,762 400.710,816	11.927	57	554.147,762 400.710,816	58	554.144,082 400.725,766	15.396
58	554.144,082 400.725,766	59	554.143,532 400.733,196	7.45	59	554.143,532 400.733,196	60	554.140,122 400.748,116	15.305	60	554.140,122 400.748,116	61	554.142,152 400.749,236	2.318
61	554.142,152 400.749,236	62	554.150,072 400.749,646	7.931	62	554.150,072 400.749,646	63	554.156,082 400.749,276	6.021	63	554.156,082 400.749,276	64	554.156,712 400.740,446	8.852
64	554.156,712 400.740,446	65	554.156,962 400.734,316	6.135	65	554.156,962 400.734,316	66	554.157,772 400.722,676	11.668	66	554.157,772 400.722,676	67	554.158,212 400.708,696	13.987
67	554.158,212 400.708,696	68	554.157,762 400.699,856	8.851	68	554.157,762 400.699,856	69	554.157,512 400.695,81	4.054	69	554.157,512 400.695,81	70	554.161,607 400.696,279	4.121
70	554.161,607 400.696,279	71	554.161,39 400.689,085	7.197	71	554.161,39 400.689,085	72	554.161,227 400.682,15	6.937	72	554.161,227 400.682,15	73	554.171,28 400.688,718	12.008
73	554.171,28 400.688,718	74	554.181,569 400.695,912	12.555	74	554.181,569 400.695,912	75	554.190,757 400.702,372	11.231	75	554.190,757 400.702,372	76	554.197,684 400.707,265	8.481
76	554.197,684 400.707,265	77	554.200,149 400.709,228	3.151	77	554.200,149 400.709,228	78	554.199,63 400.722,463	13.246	78	554.199,63 400.722,463	79	554.198,955 400.741,068	18.617
79	554.198,955 400.741,068	80	554.197,802 400.759,932	18.899	80	554.197,802 400.759,932	1	554.197,128 400.781,174	21.253					

\*\* Lungimile segmentelor sunt determinate în plan de proiecție Stereo 70 și sunt rotunjite la 1 milimetru.

\*\*\* Distanța dintre puncte este formată din segmente cumulate ce sunt mai mici decât valoarea 1 milimetru.



**DATE DESPRE IMOBILUL NR. 2942**

Oficiul de Cadastru și Publicitate Imobiliară PRAHOVA  
Biroul de Cadastru și Publicitate Imobiliară Câmpina

**A. Partea I. Descrierea imobilului**

TEREN Intravilan

Adresa: Loc. Draganeasa, Jud. Prahova

Nr. Crt	Nr cadastral Nr. topografic	Suprafața* (mp)	Observații / Referințe
A1	21226	Din acte: 3.212 Masurata: 1.715	Sector cadastral:10 Teren imprejmuit;

**B. Partea II. Proprietari și acte**

Inscrieri privitoare la dreptul de proprietate și alte drepturi reale		Referințe
<b>34221 / 13/11/2015</b>		
Act Notarial nr. 4710, din 12/11/2015 emis de NP POP MIHAELA CRISTINA;		
B1	Se infiinteaza cartea funciara 21226 a imobilului cu numarul cadastral 21226/Provita de Jos, rezultat din dezmembrarea imobilului cu numarul cadastral 21221 inscris in cartea funciara 21221;	A1
Act Notarial nr. 598, din 11/07/1986 emis de NOTARIATUL DE STAT LOCAL CAMPINA (act notarial nr. 1120/03-05-1985 emis de NOTARIATUL DE STAT LOCAL CAMPINA; act notarial nr. 206/23-01-1987 emis de NOTARIATUL DE STAT LOCAL; act administrativ nr. 2639/09-09-2015 emis de PRIMARIA PROVITA DE JOS; act administrativ nr. 2640/09-09-2015 emis de PRIMARIA PROVITA DE JOS;);		
B2	Intabulare, drept de PROPRIETATE, dobandit prin Succesiune, cota actuala 1/1 1) <b>TOMA MARIA</b>	A1
Act Administrativ nr. C9183, din 20/10/2015 emis de OCPI PH;		
B3	se noteaza referatul de admitere privind documentatia de dezmembrare a imobilului	A1

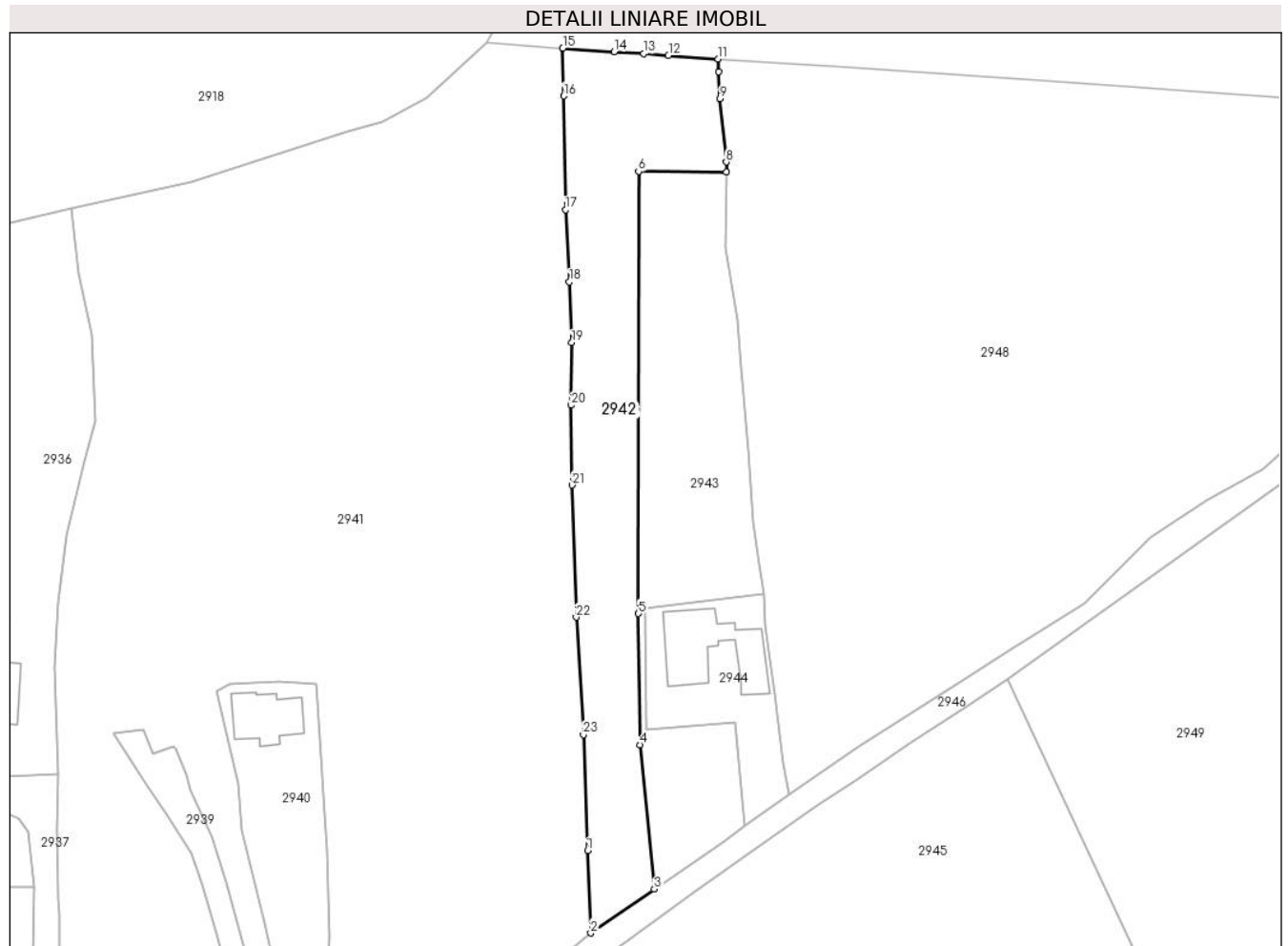
**C. Partea III. SARCINI .**

Inscrieri privind dezmembramintele dreptului de proprietate, drepturi reale de garanție și sarcini	Referințe
NU SUNT	

**Teren**

Nr cadastral	Suprafața (mp)*	Observații / Referințe
21226	Din acte: 3.212 Masurata: 1.715	

\* Suprafața este determinată în planul de proiecție Stereo 70.



**Date referitoare la teren**

Crt	Categorie folosință	Intra vilan	Suprafața (mp)	Tarla	Parcelă	Nr. topo	Observații / Referințe
1	faneata	DA	1.715	70	4431,4433	-	

**Lungime Segmente**

1) Valorile lungimilor segmentelor sunt obținute din proiecție în plan.

Punct început	X / Y	Punct sfârșit	X / Y	Lungime segment (** (m)
1	554.199,63 400.722,463	2	554.200,149 400.709,228	13.246
3	554.210,358 400.716,284	4	554.208,092 400.739,446	23.273
5	554.207,791 400.760,516	6	554.207,822 400.831,541	71.025
7	554.221,9 400.831,465	8	554.221,914 400.833,042	1.577
9	554.220,911 400.843,205	10	554.220,69 400.847,567	4.368

Punct început	X / Y	Punct sfârșit	X / Y	Lungime segment (** (m)
2	554.200,149 400.709,228	3	554.210,358 400.716,284	12.411
4	554.208,092 400.739,446	5	554.207,791 400.760,516	21.072
6	554.207,822 400.831,541	7	554.221,9 400.831,465	14.078
8	554.221,914 400.833,042	9	554.220,911 400.843,205	10.212
10	554.220,69 400.847,567	11	554.220,587 400.849,613	2.049



Punct început	X / Y	Punct sfârșit	X / Y	Lungime segment (** (m)
11	554.220,587 400.849,613	12	554.212,621 400.850,159	7.985
13	554.208,604 400.850,435	14	554.203,917 400.850,756	4.698
15	554.195,652 400.851,323	16	554.195,783 400.843,664	7.66
17	554.196,094 400.825,388	18	554.196,707 400.813,801	11.603
19	554.197,108 400.804,04	20	554.197,018 400.793,979	10.061
21	554.197,128 400.781,174	22	554.197,802 400.759,932	21.253
23	554.198,955 400.741,068	1	554.199,63 400.722,463	18.617

Punct început	X / Y	Punct sfârșit	X / Y	Lungime segment (** (m)
12	554.212,621 400.850,159	13	554.208,604 400.850,435	4.026
14	554.203,917 400.850,756	15	554.195,652 400.851,323	8.284
16	554.195,783 400.843,664	17	554.196,094 400.825,388	18.279
18	554.196,707 400.813,801	19	554.197,108 400.804,04	9.769
20	554.197,018 400.793,979	21	554.197,128 400.781,174	12.805
22	554.197,802 400.759,932	23	554.198,955 400.741,068	18.899

\*\* Lungimile segmentelor sunt determinate în planul de proiecție Stereo 70 și sunt rotunjite la 1 milimetru.

\*\*\* Distanța dintre puncte este formată din segmente cumulate ce sunt mai mici decât valoarea 1 milimetru.



**DATE DESPRE IMOBILUL NR. 2943**

Oficiul de Cadastru și Publicitate Imobiliară PRAHOVA  
Biroul de Cadastru și Publicitate Imobiliară Câmpina

**A. Partea I. Descrierea imobilului**

TEREN Intravilan

Adresa: Loc. Draganeasa, Jud. Prahova

Nr. Crt	Nr cadastral Nr. topografic	Suprafața* (mp)	Observații / Referințe
A1	21227	Din acte: 3.212 Masurata: 1.500	Sector cadastral:10 Teren imprejmuit;

**B. Partea II. Proprietari și acte**

Inscrieri privitoare la dreptul de proprietate și alte drepturi reale		Referințe
<b>34221 / 13/11/2015</b>		
Act Notarial nr. 4710, din 12/11/2015 emis de NP POP MIHAELA CRISTINA;		
B1	Se infiinteaza cartea funciara 21227 a imobilului cu numarul cadastral 21227/Provita de Jos, rezultat din dezmembrarea imobilului cu numarul cadastral 21221 inscris in cartea funciara 21221;	A1
Act Administrativ nr. C9183, din 20/10/2015 emis de OCPI PH;		
B3	se noteaza referatul de admitere privind documentatia de dezmembrare a imobilului	A1
<b>34223 / 13/11/2015</b>		
Act Notarial nr. 4711, din 12/11/2015 emis de NP POP MIHAELA CRISTINA;		
B4	Intabulare, drept de PROPRIETATE, dobandit prin Conventie, cota actuala 1/1 1) ACSINTE STELIANA 2) ACSINTE MARIAN	A1
<b>6411 / 16/03/2016</b>		
Act Administrativ nr. C2546, din 14/03/2016 emis de OCPI PH;		
B5	se noteaza din oficiu referatul de admitere privind alipirea imobilului	A1

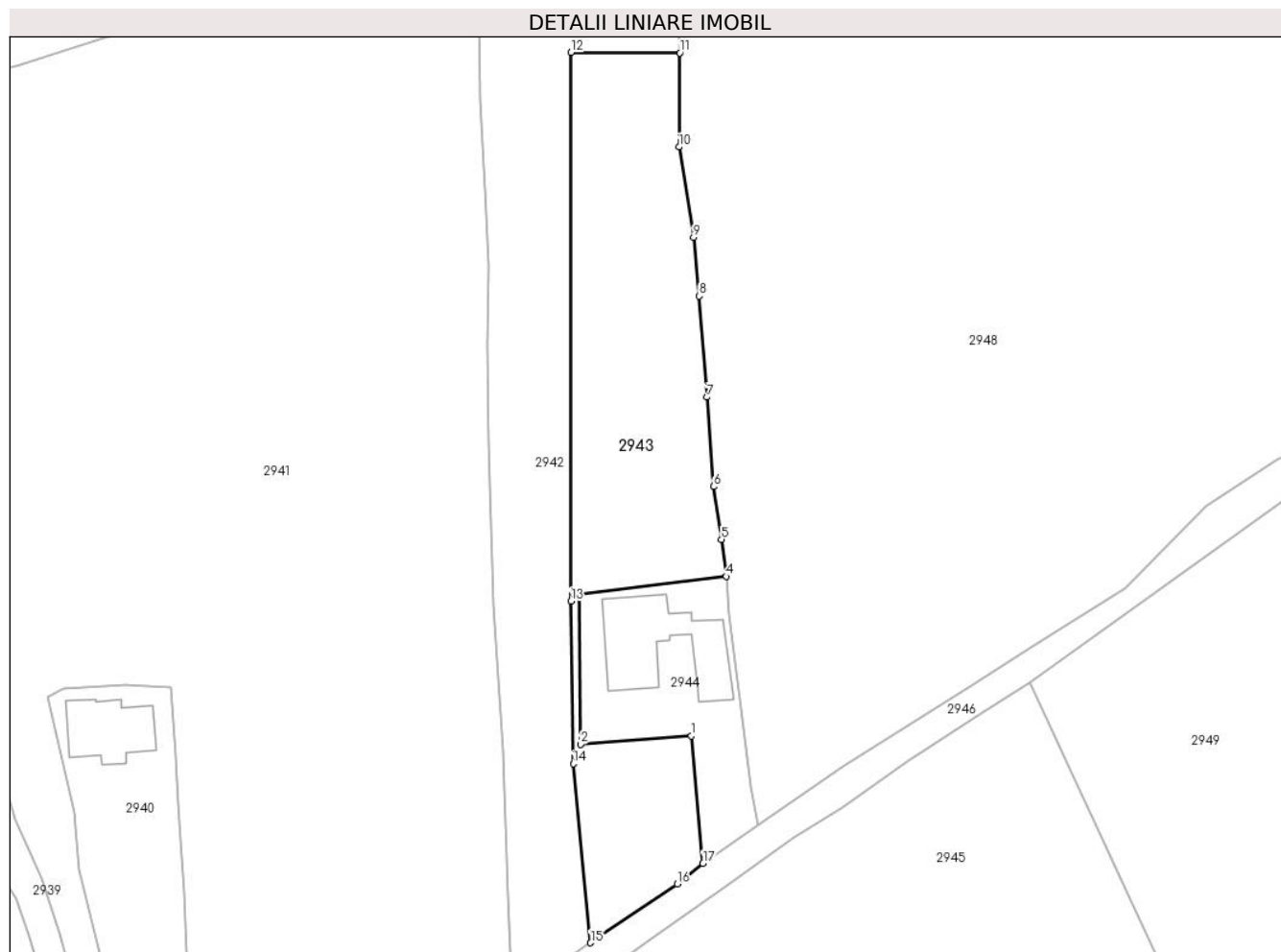
**C. Partea III. SARCINI .**

Inscrieri privind dezmembramintele dreptului de proprietate, drepturi reale de garanție și sarcini	Referințe
NU SUNT	

### Teren

Nr cadastral	Suprafața (mp)*	Observații / Referințe
21227	Din acte: 3.212 Masurata: 1.500	

\* Suprafața este determinată în planul de proiecție Stereo 70.



### Date referitoare la teren

Crt	Categorie folosință	Intra vilan	Suprafața (mp)	Tarla	Parcelă	Nr. topo	Observații / Referințe
1	faneata	DA	1.500	70	4431,4433	-	

### Lungime Segmente

1) Valorile lungimilor segmentelor sunt obținute din proiecție în plan.

Punct început	X / Y	Punct sfârșit	X / Y	Lungime segment (** (m)
1	554.223,399 400.743,07	2	554.209,042 400.741,965	14.399
2	554.209,042 400.741,965	3	554.208,818 400.761,37	19.406
3	554.208,818 400.761,37	4	554.227,941 400.763,707	19.265
4	554.227,941 400.763,707	5	554.227,269 400.768,504	4.844
5	554.227,269 400.768,504	6	554.226,249 400.775,325	6.897

Punct început	X / Y	Punct sfârșit	X / Y	Lungime segment (** (m)
6	554.226,249 400.775,325	7	554.225,398 400.786,9	11.606
7	554.225,398 400.786,9	8	554.224,397 400.799,988	13.126
8	554.224,397 400.799,988	9	554.223,656 400.807,588	7.636
9	554.223,656 400.807,588	10	554.221,789 400.819,297	11.857
10	554.221,789 400.819,297	11	554.221,9 400.831,465	12.169
11	554.221,9 400.831,465	12	554.207,822 400.831,541	14.078
12	554.207,822 400.831,541	13	554.207,791 400.760,516	71.025
13	554.207,791 400.760,516	14	554.208,092 400.739,446	21.072
14	554.208,092 400.739,446	15	554.210,358 400.716,284	23.273
15	554.210,358 400.716,284	16	554.221,56 400.723,919	13.557
16	554.221,56 400.723,919	17	554.224,892 400.726,553	4.247
17	554.224,892 400.726,553	1	554.223,399 400.743,07	16.585

\*\* Lungimile segmentelor sunt determinate în planul de proiecție Stereo 70 și sunt rotunjite la 1 milimetru.

\*\*\* Distanța dintre puncte este formată din segmente cumulate ce sunt mai mici decât valoarea 1 milimetru.



**DATE DESPRE IMOBILUL NR. 2944**

Oficiul de Cadastru și Publicitate Imobiliară PRAHOVA  
Biroul de Cadastru și Publicitate Imobiliară Câmpina

**A. Partea I. Descrierea imobilului**

TEREN Intravilan

Adresa: Loc. Draganeasa, Nr. 15, Jud. Prahova

Nr. Crt	Nr cadastral Nr. topografic	Suprafața* (mp)	Observații / Referințe
A1	21222	Din acte: 500 Masurata: 501	Sector cadastral:10 Teren imprejmuit;

**Construcții**

Crt	Nr cadastral Nr. topografic	Adresa	Observații / Referințe
A1.1	21222-C1	Loc. Draganeasa, Nr. 15, Jud. Prahova	Nr. niveluri:2; S. construita la sol:144 mp; LOCUINTA (PARTER) CONSTRUITA DIN LEMN ,ACOPERITA CU TABLA ,BECI IN SUPRAFATA UTILA =11,22MP

**B. Partea II. Proprietari și acte**

Inscrieri privitoare la dreptul de proprietate și alte drepturi reale		Referințe
<b>28653 / 15/09/2015</b>		
Act Notarial nr. 206, din 23/01/1987 emis de NOTARIATUL DE STAT LOCAL CAMPINA (act administrativ nr. 80219/11-03-1999 emis de COMISIA JUDETEANA PENTRU STABILIREA DREPTULUI DE PROPRIETATE ASUPRA TERENURILOR; act administrativ nr. 14/23-09-1992 emis de PRIMARIA PROVITA DE JOS; act administrativ nr. 2638/09-09-2015 emis de PRIMARIA PROVITA DE JOS;);		
B1	Intabulare, drept de PROPRIETATE, dobandit prin Conventie, cota actuala 1/1 1) ACSINTE STELIANA	A1, A1.1
B2	Intabulare, drept de PROPRIETATE, dobandit prin Construire, cota actuala 1/1 1) ACSINTE STELIANA 2) ACSINTE MARIAN, pentru extindere C1	A1.1
<b>6411 / 16/03/2016</b>		
Act Administrativ nr. C2546, din 14/03/2016 emis de OCPI PH;		
B3	se noteaza din oficiu referatul de admitere privind alipirea imobilului	A1, A1.1

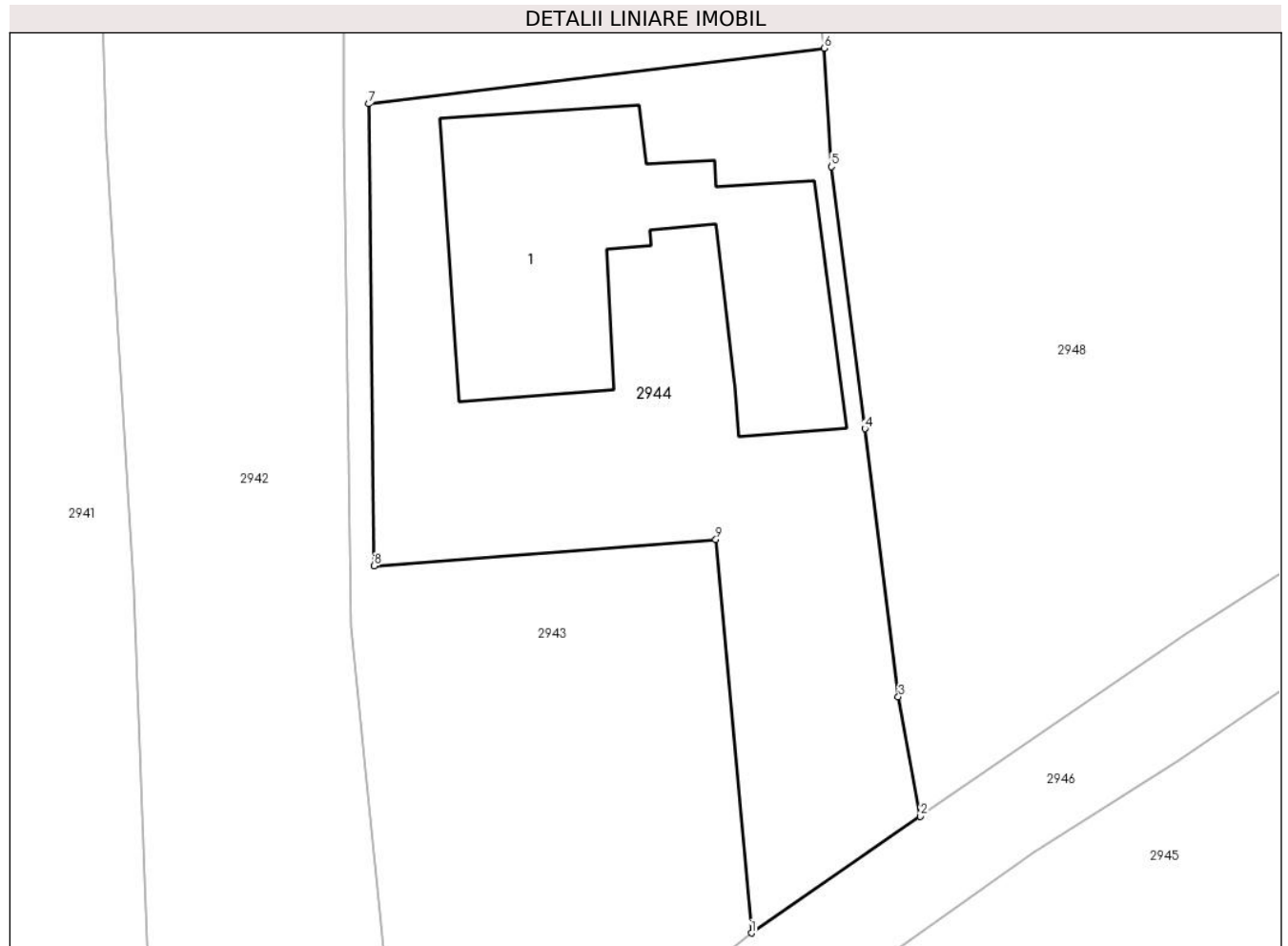
**C. Partea III. SARCINI .**

Inscrieri privind dezmembramintele dreptului de proprietate, drepturi reale de garanție și sarcini	Referințe
NU SUNT	

**Teren**

Nr cadastral	Suprafața (mp)*	Observații / Referințe
21222	Din acte: 500 Masurata: 501	

\* Suprafața este determinată în planul de proiecție Stereo 70.



**Date referitoare la teren**

Crt	Categorie folosință	Intra vilan	Suprafața (mp)	Tarla	Parcelă	Nr. topo	Observații / Referințe
1	curți constructii	DA	501	70	4432	-	

**Date referitoare la construcții**

Crt	Număr	Destinație construcție	Supraf. (mp)	Situație juridică	Observații / Referințe
A1.1	21222-C1	construcții de locuințe	144	Cu acte	Nr. niveluri:2; S. construita la sol:144 mp; LOCUINTA (PARTER) CONSTRUITA DIN LEMN , ACOPERITA CU TABLA ,BECI IN SUPRAFATA UTILA =11,22MP

**Lungime Segmente**

1) Valorile lungimilor segmentelor sunt obținute din proiecție în plan.

Punct început	X / Y	Punct sfârșit	X / Y	Lungime segment (** (m)
1	554.224,892 400.726,553	2	554.231,985 400.731,453	8.621
2	554.231,985 400.731,453	3	554.231,064 400.736,47	5.101



Punct început	X / Y	Punct sfârșit	X / Y	Lungime segment (** (m)
3	554.231,064 400.736,47	4	554.229,662 400.747,729	11.346
4	554.229,662 400.747,729	5	554.228,246 400.758,73	11.092
5	554.228,246 400.758,73	6	554.227,941 400.763,707	4.986
6	554.227,941 400.763,707	7	554.208,818 400.761,37	19.265
7	554.208,818 400.761,37	8	554.209,042 400.741,965	19.406
8	554.209,042 400.741,965	9	554.223,399 400.743,07	14.399
9	554.223,399 400.743,07	1	554.224,892 400.726,553	16.585

\*\* Lungimile segmentelor sunt determinate în planul de proiecție Stereo 70 și sunt rotunjite la 1 milimetru.

\*\*\* Distanța dintre puncte este formată din segmente cumulate ce sunt mai mici decât valoarea 1 milimetru.



**DATE DESPRE IMOBILUL NR. 2945**

Oficiul de Cadastru și Publicitate Imobiliară PRAHOVA  
Biroul de Cadastru și Publicitate Imobiliară Câmpina

**A. Partea I. Descrierea imobilului**

TEREN Intravilan

Adresa: Loc. Draganeasa, Jud. Prahova

Nr. Crt	Nr cadastral Nr. topografic	Suprafața* (mp)	Observații / Referințe
A1		11.719	Sector cadastral:10 Teren imprejmuit;

**B. Partea II. Proprietari și acte**

Inscrieri privitoare la dreptul de proprietate și alte drepturi reale		Referințe
/		
Act Normativ nr. 7, din 13/03/1996 emis de Parlamentul României (lege);		
B1	Inscrierea posesiei, drept de PROPRIETATE, dobandit prin Lege, cota actuala 1/1 1) NEIDENTIFICAT NEIDENTIFICAT	A1
Act Normativ nr. 7, din 13/03/1996 emis de Parlamentul României, (art.13); (lege);		
B2	Se noteaza mentiunea de proprietar neidentificat.	A1

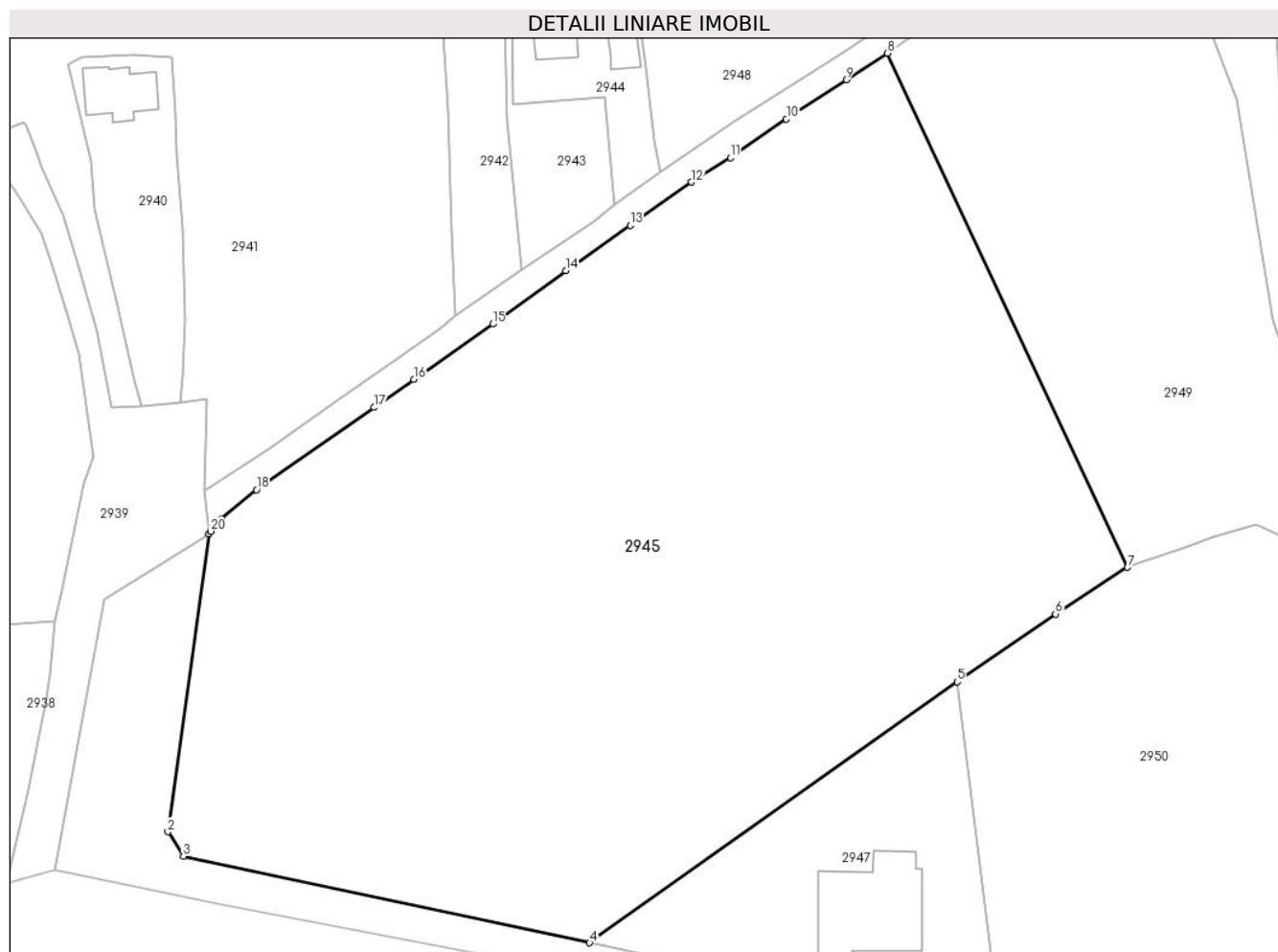
**C. Partea III. SARCINI .**

Inscrieri privind dezmembramintele dreptului de proprietate, drepturi reale de garanție și sarcini	Referințe
NU SUNT	

### Teren

Nr cadastral	Suprafața (mp)*	Observații / Referințe
	11.719	

\* Suprafața este determinată în planul de proiecție Stereo 70.



### Date referitoare la teren

Crt	Categorie folosință	Intravilan	Suprafața (mp)	Tarla	Parcelă	Nr. topo	Observații / Referințe
1	curți constructii	DA	11.719	70	4435	-	cimitir

### Lungime Segmente

1) Valorile lungimilor segmentelor sunt obținute din proiecție în plan.

Punct început	X / Y	Punct sfârșit	X / Y	Lungime segment (** (m)
1	554.161,86 400.675,4	2	554.155,54 400.629,22	46.61
2	554.155,54 400.629,22	3	554.157,93 400.625,45	4.464
3	554.157,93 400.625,45	4	554.220,963 400.612,014	64.449
4	554.220,963 400.612,014	5	554.278,0 400.652,48	69.933
5	554.278,0 400.652,48	6	554.293,27 400.662,99	18.537

Punct început	X / Y	Punct sfârșit	X / Y	Lungime segment (** (m)
6	554.293,27 400.662,99	7	554.304,42 400.670,22	13.289
7	554.304,42 400.670,22	8	554.267,19 400.749,93	87.976
8	554.267,19 400.749,93	9	554.260,777 400.745,831	7.611
9	554.260,777 400.745,831	10	554.251,491 400.739,74	11.106
10	554.251,491 400.739,74	11	554.242,817 400.733,757	10.537
11	554.242,817 400.733,757	12	554.236,744 400.729,941	7.172
12	554.236,744 400.729,941	13	554.227,275 400.723,232	11.605
13	554.227,275 400.723,232	14	554.217,27 400.716,199	12.23
14	554.217,27 400.716,199	15	554.205,95 400.707,957	14.002
15	554.205,95 400.707,957	16	554.193,69 400.699,362	14.972
16	554.193,69 400.699,362	17	554.187,506 400.695,02	7.556
17	554.187,506 400.695,02	18	554.169,282 400.682,243	22.257
18	554.169,282 400.682,243	19	554.163,836 400.677,712	7.085
19	554.163,836 400.677,712	20	554.162,156 400.675,803	2.543
20	554.162,156 400.675,803	1	554.161,86 400.675,4	0.5

\*\* Lungimile segmentelor sunt determinate în planul de proiecție Stereo 70 și sunt rotunjite la 1 milimetru.

\*\*\* Distanța dintre puncte este formată din segmente cumulate ce sunt mai mici decât valoarea 1 milimetru.



**DATE DESPRE IMOBILUL NR. 2946**

Oficiul de Cadastru și Publicitate Imobiliară PRAHOVA  
Biroul de Cadastru și Publicitate Imobiliară Câmpina

**A. Partea I. Descrierea imobilului**

TEREN Intravilan

Adresa: Loc. Draganeasa, Jud. Prahova, "La Axinte Steliana"

Nr. Crt	Nr cadastral Nr. topografic	Suprafața* (mp)	Observații / Referințe
A1		Din acte: 1.168 Masurata: 762	Sector cadastral:10 Teren imprejmuit;

**B. Partea II. Proprietari și acte**

Inscrieri privitoare la dreptul de proprietate și alte drepturi reale		Referințe
/		
Act Administrativ nr. 25, din 11/07/2019 emis de Consiliul Local al Comunei Provita de Jos (Hotarare);		
B1	Intabulare, drept de PROPRIETATE, dobandit prin Lege, cota actuala 1/1 1) Comuna Provita de Jos - domeniul privat, CIF:2843159	A1

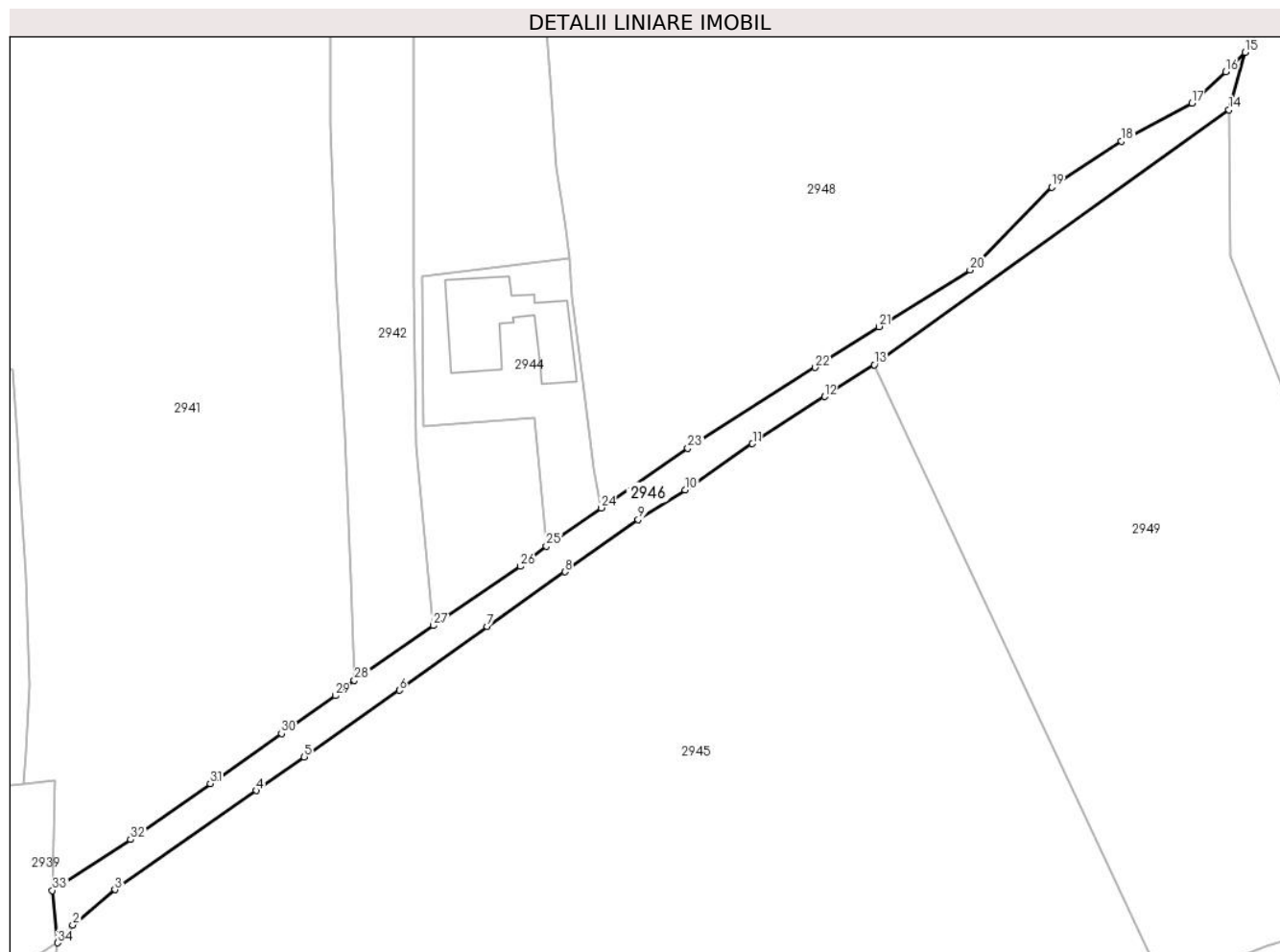
**C. Partea III. SARCINI .**

Inscrieri privind dezmembramintele dreptului de proprietate, drepturi reale de garanție și sarcini	Referințe
NU SUNT	

**Teren**

Nr cadastral	Suprafața (mp)*	Observații / Referințe
	Din acte: 1.168 Masurata: 762	

\* Suprafața este determinată în planul de proiecție Stereo 70.



**Date referitoare la teren**

Crt	Categorie folosință	Intra vilan	Suprafața (mp)	Tarla	Parcelă	Nr. topo	Observații / Referințe
1	drum	DA	762	70	Ds 4434	-	

**Lungime Segmente**

1) Valorile lungimilor segmentelor sunt obținute din proiecție în plan.

Punct început	X / Y	Punct sfârșit	X / Y	Lungime segment (** (m)
1	554.162,156 400.675,803	2	554.163,836 400.677,712	2.543
3	554.169,282 400.682,243	4	554.187,506 400.695,02	22.257
5	554.193,69 400.699,362	6	554.205,95 400.707,957	14.972
7	554.217,27 400.716,199	8	554.227,275 400.723,232	12.23
9	554.236,744 400.729,941	10	554.242,817 400.733,757	7.172

Punct început	X / Y	Punct sfârșit	X / Y	Lungime segment (** (m)
2	554.163,836 400.677,712	3	554.169,282 400.682,243	7.085
4	554.187,506 400.695,02	5	554.193,69 400.699,362	7.556
6	554.205,95 400.707,957	7	554.217,27 400.716,199	14.002
8	554.227,275 400.723,232	9	554.236,744 400.729,941	11.605
10	554.242,817 400.733,757	11	554.251,491 400.739,74	10.537



Punct început	X / Y	Punct sfârșit	X / Y	Lungime segment (** (m)
11	554.251,491 400.739,74	12	554.260,777 400.745,831	11.106
13	554.267,19 400.749,93	14	554.312,93 400.782,78	56.314
15	554.314,97 400.790,192	16	554.312,509 400.787,701	3.502
17	554.308,134 400.783,656	18	554.299,079 400.778,745	10.301
19	554.290,054 400.772,835	20	554.279,541 400.762,143	14.995
21	554.267,778 400.754,84	22	554.259,537 400.749,565	9.784
23	554.243,151 400.739,148	24	554.231,985 400.731,453	13.56
25	554.224,892 400.726,553	26	554.221,56 400.723,919	4.247
27	554.210,358 400.716,284	28	554.200,149 400.709,228	12.411
29	554.197,684 400.707,265	30	554.190,757 400.702,372	8.481
31	554.181,569 400.695,912	32	554.171,28 400.688,718	12.555
33	554.161,227 400.682,15	34	554.161,86 400.675,4	6.78

Punct început	X / Y	Punct sfârșit	X / Y	Lungime segment (** (m)
12	554.260,777 400.745,831	13	554.267,19 400.749,93	7.611
14	554.312,93 400.782,78	15	554.314,97 400.790,192	7.688
16	554.312,509 400.787,701	17	554.308,134 400.783,656	5.958
18	554.299,079 400.778,745	19	554.290,054 400.772,835	10.788
20	554.279,541 400.762,143	21	554.267,778 400.754,84	13.846
22	554.259,537 400.749,565	23	554.243,151 400.739,148	19.418
24	554.231,985 400.731,453	25	554.224,892 400.726,553	8.621
26	554.221,56 400.723,919	27	554.210,358 400.716,284	13.557
28	554.200,149 400.709,228	29	554.197,684 400.707,265	3.151
30	554.190,757 400.702,372	31	554.181,569 400.695,912	11.231
32	554.171,28 400.688,718	33	554.161,227 400.682,15	12.008
34	554.161,86 400.675,4	1	554.162,156 400.675,803	0.5

\*\* Lungimile segmentelor sunt determinate în planul de proiecție Stereo 70 și sunt rotunjite la 1 milimetru.

\*\*\* Distanța dintre puncte este formată din segmente cumulate ce sunt mai mici decât valoarea 1 milimetru.



**DATE DESPRE IMOBILUL NR. 2947**

Oficiul de Cadastru și Publicitate Imobiliară PRAHOVA  
Biroul de Cadastru și Publicitate Imobiliară Câmpina

**A. Partea I. Descrierea imobilului**

TEREN Intravilan

Nr. CF vechi:488  
Nr. cadastral vechi:621

Adresa: Loc. Draganeasa, Jud. Prahova

Nr. Crt	Nr cadastral Nr. topografic	Suprafața* (mp)	Observații / Referințe
A1	20872	1.600	Sector cadastral:10 Teren imprejmuit;

**Construcții**

Crt	Nr cadastral Nr. topografic	Adresa	Observații / Referințe
A1.1	20872-C1	Loc. Draganeasa, Jud. Prahova	Nr. niveluri:2; S. construita la sol:224 mp; C1-construcție-Sc=224 mp ;Su=200,65 mp

**B. Partea II. Proprietari și acte**

Inscrieri privitoare la dreptul de proprietate și alte drepturi reale		Referințe
<b>5512 / 24/03/2017</b>		
Act Notarial nr. 593, din 23/03/2017 emis de NP TERZEA MATEI CRISTINA MARIA;		
B3	Intabulare, drept de PROPRIETATE, dobandit prin Conventie, cota actuala 1/1 1) CODRICI DANIEL 2) CODRICI VIORICA MIRELA	A1, A1.1

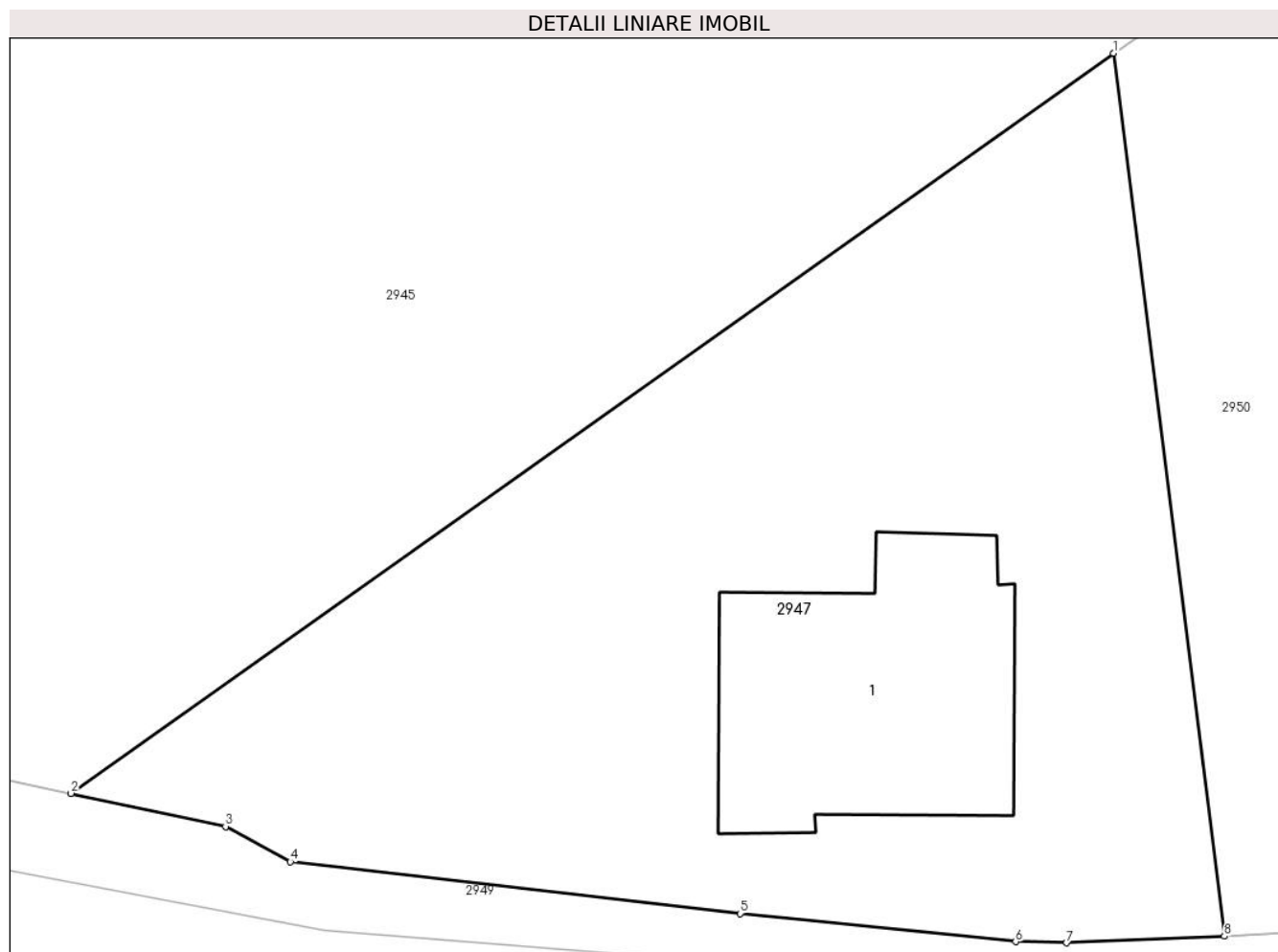
**C. Partea III. SARCINI**

Inscrieri privind dezmembramintele dreptului de proprietate, drepturi reale de garanție și sarcini		Referințe
<b>29510 / 25/09/2015</b>		
Act Notarial nr. 1158, din 17/09/2015 emis de NP DOBRE DANA;		
C2	se radiaza ipoteca legala de sub C1, inscrisa prin incheierea nr. 17007/28.05.2015, in baza declaratiei aut.nr. 1158/17.09.2015 data la NP Dobre Ana	A1, A1.1

### Teren

Nr cadastral	Suprafața (mp)*	Observații / Referințe
20872	1.600	

\* Suprafața este determinată în planul de proiecție Stereo 70.



### Date referitoare la teren

Crt	Categorie folosință	Intra vilan	Suprafața (mp)	Tarla	Parcelă	Nr. topo	Observații / Referințe
1	curti constructii	DA	603	-	-	-	
2	faneata	DA	997	-	-	-	

### Date referitoare la construcții

Crt	Număr	Destinație construcție	Supraf. (mp)	Situație juridică	Observații / Referințe
A1.1	20872-C1	construcții administrative și social culturale	224	Cu acte	Nr. niveluri:2; S. construita la sol:224 mp; C1-construcție-Sc=224 mp ;Su=200,65 mp

### Lungime Segmente

1) Valorile lungimilor segmentelor sunt obținute din proiecție în plan.

Punct început	X / Y	Punct sfârșit	X / Y	Lungime segment (** (m)
1	554.278,0 400.652,48	2	554.220,963 400.612,014	69.933
2	554.220,963 400.612,014	3	554.229,42 400.610,2	8.649

Punct început	X / Y	Punct sfârșit	X / Y	Lungime segment (** (m)
3	554.229,42 400.610,2	4	554.232,97 400.608,27	4.041
4	554.232,97 400.608,27	5	554.257,57 400.605,44	24.762
5	554.257,57 400.605,44	6	554.272,65 400.603,9	15.158
6	554.272,65 400.603,9	7	554.275,44 400.603,84	2.791
7	554.275,44 400.603,84	8	554.284,07 400.604,2	8.638
8	554.284,07 400.604,2	1	554.278,0 400.652,48	48.66

\*\* Lungimile segmentelor sunt determinate în planul de proiecție Stereo 70 și sunt rotunjite la 1 milimetru.

\*\*\* Distanța dintre puncte este formată din segmente cumulate ce sunt mai mici decât valoarea 1 milimetru.



**DATE DESPRE IMOBILUL NR. 2948**

Oficiul de Cadastru și Publicitate Imobiliară PRAHOVA  
Biroul de Cadastru și Publicitate Imobiliară Câmpina

**A. Partea I. Descrierea imobilului**

TEREN Intravilan

Adresa: Loc. Draganeasa, Jud. Prahova

Nr. Crt	Nr cadastral Nr. topografic	Suprafața* (mp)	Observații / Referințe
A1		8.262	Sector cadastral:10 Teren imprejmuit;

**B. Partea II. Proprietari și acte**

Inscrieri privitoare la dreptul de proprietate și alte drepturi reale		Referințe
/		
Act Normativ nr. 7, din 13/03/1996 emis de Parlamentul României (lege);		
B1	Inscrierea posesiei, drept de PROPRIETATE, dobandit prin Lege, cota actuala 1/1 1) NEIDENTIFICAT NEIDENTIFICAT	A1
Act Normativ nr. 7, din 13/03/1996 emis de Parlamentul României, (art.13); (lege);		
B2	Se noteaza mentiunea de proprietar neidentificat.	A1

**C. Partea III. SARCINI .**

Inscrieri privind dezmembramintele dreptului de proprietate, drepturi reale de garanție și sarcini	Referințe
NU SUNT	

**Teren**

Nr cadastral	Suprafața (mp)*	Observații / Referințe
	8.262	

\* Suprafața este determinată în planul de proiecție Stereo 70.



**Date referitoare la teren**

Crt	Categorie folosință	Intravilan	Suprafața (mp)	Tarla	Parcelă	Nr. topo	Observații / Referințe
1	faneata	DA	8.262	70	4428, 4429, 4430	-	

**Lungime Segmente**

1) Valorile lungimilor segmentelor sunt obținute din proiecție în plan.

Punct început	X / Y	Punct sfârșit	X / Y	Lungime segment (** (m)
1	554.323,574 400.842,551	2	554.271,156 400.846,146	52.541
3	554.239,876 400.848,291	4	554.224,186 400.849,366	15.727
5	554.220,587 400.849,613	6	554.220,69 400.847,567	2.049
7	554.220,911 400.843,205	8	554.221,914 400.833,042	10.212
9	554.221,9 400.831,465	10	554.221,789 400.819,297	12.169

Punct început	X / Y	Punct sfârșit	X / Y	Lungime segment (** (m)
2	554.271,156 400.846,146	3	554.239,876 400.848,291	31.353
4	554.224,186 400.849,366	5	554.220,587 400.849,613	3.607
6	554.220,69 400.847,567	7	554.220,911 400.843,205	4.368
8	554.221,914 400.833,042	9	554.221,9 400.831,465	1.577
10	554.221,789 400.819,297	11	554.223,656 400.807,588	11.857



Punct început	X / Y	Punct sfârșit	X / Y	Lungime segment (** (m)
11	554.223,656 400.807,588	12	554.224,397 400.799,988	7.636
13	554.225,398 400.786,9	14	554.226,249 400.775,325	11.606
15	554.227,269 400.768,504	16	554.227,941 400.763,707	4.844
17	554.228,246 400.758,73	18	554.229,662 400.747,729	11.092
19	554.231,064 400.736,47	20	554.231,985 400.731,453	5.101
21	554.243,151 400.739,148	22	554.259,537 400.749,565	19.418
23	554.267,778 400.754,84	24	554.279,541 400.762,143	13.846
25	554.290,054 400.772,835	26	554.299,079 400.778,745	10.788
27	554.308,134 400.783,656	28	554.312,509 400.787,701	5.958
29	554.314,97 400.790,192	30	554.319,169 400.797,46	8.394
31	554.319,525 400.805,906	32	554.320,483 400.810,578	4.77
33	554.322,178 400.818,82	34	554.323,376 400.825,754	7.036
35	554.324,021 400.842,52	1	554.323,574 400.842,551	0.448

Punct început	X / Y	Punct sfârșit	X / Y	Lungime segment (** (m)
12	554.224,397 400.799,988	13	554.225,398 400.786,9	13.126
14	554.226,249 400.775,325	15	554.227,269 400.768,504	6.897
16	554.227,941 400.763,707	17	554.228,246 400.758,73	4.986
18	554.229,662 400.747,729	19	554.231,064 400.736,47	11.346
20	554.231,985 400.731,453	21	554.243,151 400.739,148	13.56
22	554.259,537 400.749,565	23	554.267,778 400.754,84	9.784
24	554.279,541 400.762,143	25	554.290,054 400.772,835	14.995
26	554.299,079 400.778,745	27	554.308,134 400.783,656	10.301
28	554.312,509 400.787,701	29	554.314,97 400.790,192	3.502
30	554.319,169 400.797,46	31	554.319,525 400.805,906	8.453
32	554.320,483 400.810,578	33	554.322,178 400.818,82	8.414
34	554.323,376 400.825,754	35	554.324,021 400.842,52	16.779

\*\* Lungimile segmentelor sunt determinate în planul de proiecție Stereo 70 și sunt rotunjite la 1 milimetru.

\*\*\* Distanța dintre puncte este formată din segmente cumulate ce sunt mai mici decât valoarea 1 milimetru.



**DATE DESPRE IMOBILUL NR. 2949**

Oficiul de Cadastru și Publicitate Imobiliară PRAHOVA  
Biroul de Cadastru și Publicitate Imobiliară Câmpina

**A. Partea I. Descrierea imobilului**

TEREN Intravilan

Nr. CF vechi:1066

Nr. cadastral vechi:10163

Adresa: Loc. Draganeasa, Jud. Prahova

Nr. Crt	Nr cadastral Nr. topografic	Suprafața* (mp)	Observații / Referințe
A1	20241	Din acte: 10.254 Masurata: 6.367	Sector cadastral:10 Teren imprejmuit;

**B. Partea II. Proprietari și acte**

Inscrieri privitoare la dreptul de proprietate și alte drepturi reale	Referințe
<b>3094 / 18/02/2008</b>	
Act Notarial nr. 499, din 15/02/2008 emis de NP POP MIHAELA CRISTINA;	
B1	Se infiintează cartea funciara nr. 1066 a unitatii administrativ teritoriale Provita de Jos , care cuprinde imobilul cu numarul cadastral 10163 descris la PI/A+1, rezultat din dezmembrarea imobilului cu numarul cadastral 10157 din cartea funciara nr. 1040 a aceleiasi unitati administrativ teritoriale.
Act Administrativ nr. 40, din 29/12/2005 emis de CONS LOCAL PROVITA DE JOS;	
B2	Intabulare, drept de PROPRIETATE, dobandit prin Lege, cota actuala 1/1
1) CONSILIUL LOCAL AL COMUNEI PROVITA DE JOS-DOMENIU PRIVAT, CIF:999999999999	

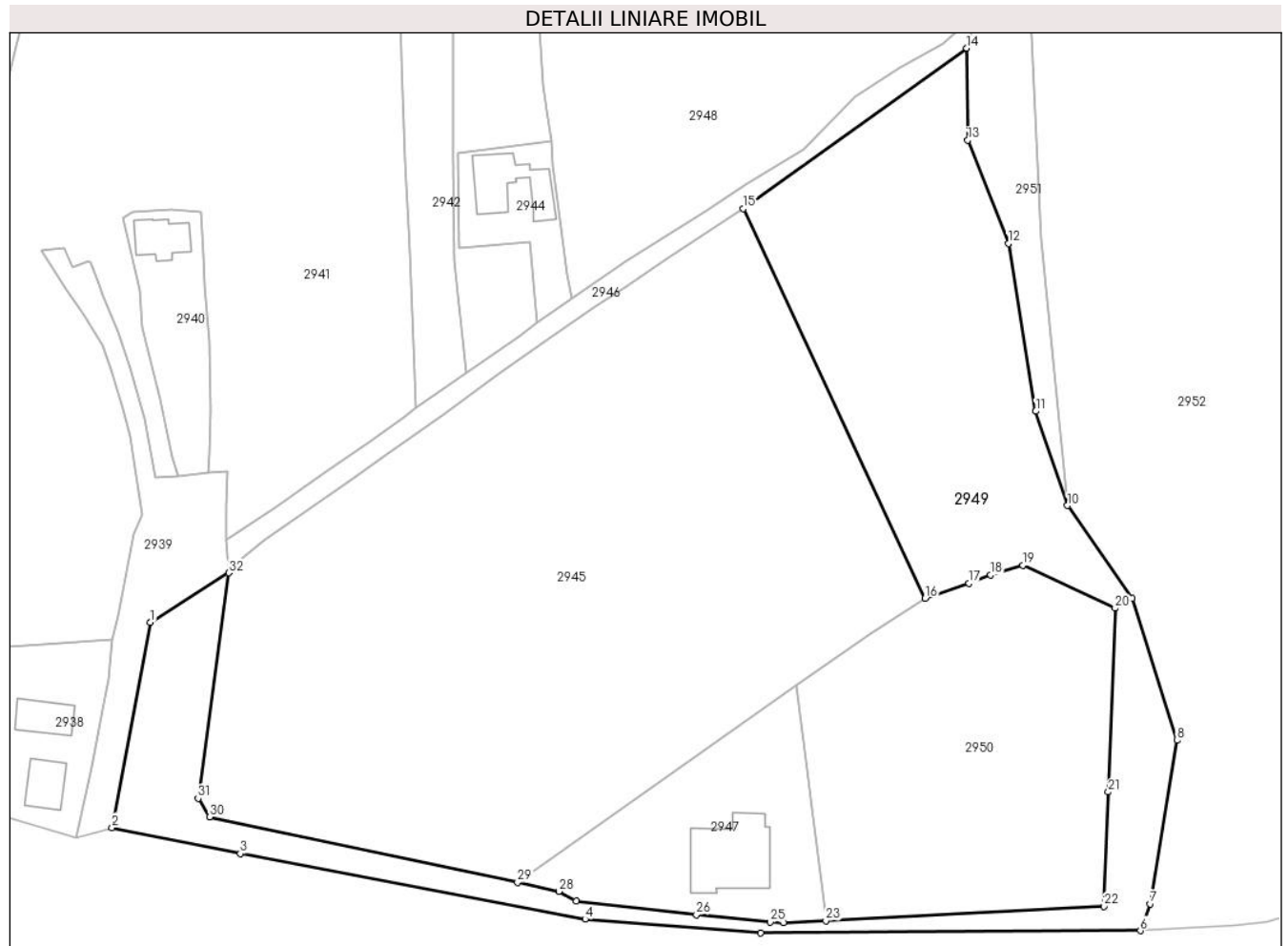
**C. Partea III. SARCINI .**

Inscrieri privind dezmembramintele dreptului de proprietate, drepturi reale de garanție și sarcini	Referințe
NU SUNT	

**Teren**

Nr cadastral	Suprafața (mp)*	Observații / Referințe
20241	Din acte: 10.254 Masurata: 6.367	

\* Suprafața este determinată în planul de proiecție Stereo 70.



**Date referitoare la teren**

Crt	Categorie folosință	Intravilan	Suprafața (mp)	Tarla	Parcelă	Nr. topo	Observații / Referințe
1	pașune	DA	6.367	70	4426	-	

**Lungime Segmente**

1) Valorile lungimilor segmentelor sunt obținute din proiecție în plan.

Punct început	X / Y	Punct sfârșit	X / Y	Lungime segment (** (m)
1	554.145,76 400.665,27	2	554.137,96 400.623,24	42.748
3	554.164,19 400.617,93	4	554.234,79 400.604,5	71.866
5	554.270,78 400.601,68	6	554.348,47 400.602,14	77.691
7	554.350,51 400.607,64	8	554.355,94 400.641,1	33.898
9	554.346,8 400.670,11	10	554.333,57 400.689,16	23.193

Punct început	X / Y	Punct sfârșit	X / Y	Lungime segment (** (m)
2	554.137,96 400.623,24	3	554.164,19 400.617,93	26.762
4	554.234,79 400.604,5	5	554.270,78 400.601,68	36.1
6	554.348,47 400.602,14	7	554.350,51 400.607,64	5.866
8	554.355,94 400.641,1	9	554.346,8 400.670,11	30.416
10	554.333,57 400.689,16	11	554.327,05 400.708,48	20.391

Punct început	X / Y	Punct sfârșit	X / Y	Lungime segment (** (m)
11	554.327,05 400.708,48	12	554.321,44 400.742,82	34.795
13	554.313,11 400.763,98	14	554.312,93 400.782,78	18.801
15	554.267,19 400.749,93	16	554.304,42 400.670,22	87.976
17	554.313,39 400.673,29	18	554.317,84 400.674,99	4.764
19	554.324,43 400.676,94	20	554.343,32 400.668,15	20.835
21	554.341,92 400.630,55	22	554.340,99 400.607,15	23.418
23	554.284,07 400.604,2	24	554.275,44 400.603,84	8.638
25	554.272,65 400.603,9	26	554.257,57 400.605,44	15.158
27	554.232,97 400.608,27	28	554.229,42 400.610,2	4.041
29	554.220,963 400.612,014	30	554.157,93 400.625,45	64.449
31	554.155,54 400.629,22	32	554.161,86 400.675,4	46.61

Punct început	X / Y	Punct sfârșit	X / Y	Lungime segment (** (m)
12	554.321,44 400.742,82	13	554.313,11 400.763,98	22.741
14	554.312,93 400.782,78	15	554.267,19 400.749,93	56.314
16	554.304,42 400.670,22	17	554.313,39 400.673,29	9.481
18	554.317,84 400.674,99	19	554.324,43 400.676,94	6.872
20	554.343,32 400.668,15	21	554.341,92 400.630,55	37.626
22	554.340,99 400.607,15	23	554.284,07 400.604,2	56.996
24	554.275,44 400.603,84	25	554.272,65 400.603,9	2.791
26	554.257,57 400.605,44	27	554.232,97 400.608,27	24.762
28	554.229,42 400.610,2	29	554.220,963 400.612,014	8.649
30	554.157,93 400.625,45	31	554.155,54 400.629,22	4.464
32	554.161,86 400.675,4	1	554.145,76 400.665,27	19.022

\*\* Lungimile segmentelor sunt determinate în planul de proiecție Stereo 70 și sunt rotunjite la 1 milimetru.

\*\*\* Distanța dintre puncte este formată din segmente cumulate ce sunt mai mici decât valoarea 1 milimetru.



**DATE DESPRE IMOBILUL NR. 2950**

Oficiul de Cadastru și Publicitate Imobiliară PRAHOVA  
Biroul de Cadastru și Publicitate Imobiliară Câmpina

**A. Partea I. Descrierea imobilului**

TEREN Intravilan

Nr. CF vechi:1065

Nr. cadastral vechi:10162

Adresa: Loc. Draganeasa, Jud. Prahova

Nr. Crt	Nr cadastral Nr. topografic	Suprafața* (mp)	Observații / Referințe
A1	20240	Din acte: 10.254 Masurata: 3.887	Sector cadastral:10 Teren imprejmuit;

**B. Partea II. Proprietari și acte**

Inscrieri privitoare la dreptul de proprietate și alte drepturi reale	Referințe
<b>52297 / 17/11/2022</b>	
Act Notarial nr. 1236, din 17/11/2022 emis de Alexandrescu Siana Larisa (act administrativ nr 1006 din 17.11.2022, emis de Alexandrescu Siana Larisa);	
B3	A1
Intabulare, drept de PROPRIETATE, dobandit prin Conventie, cota actuala 1/1	
1) SANDULESCU OANA	
2) SANDULESCU MIHAI	

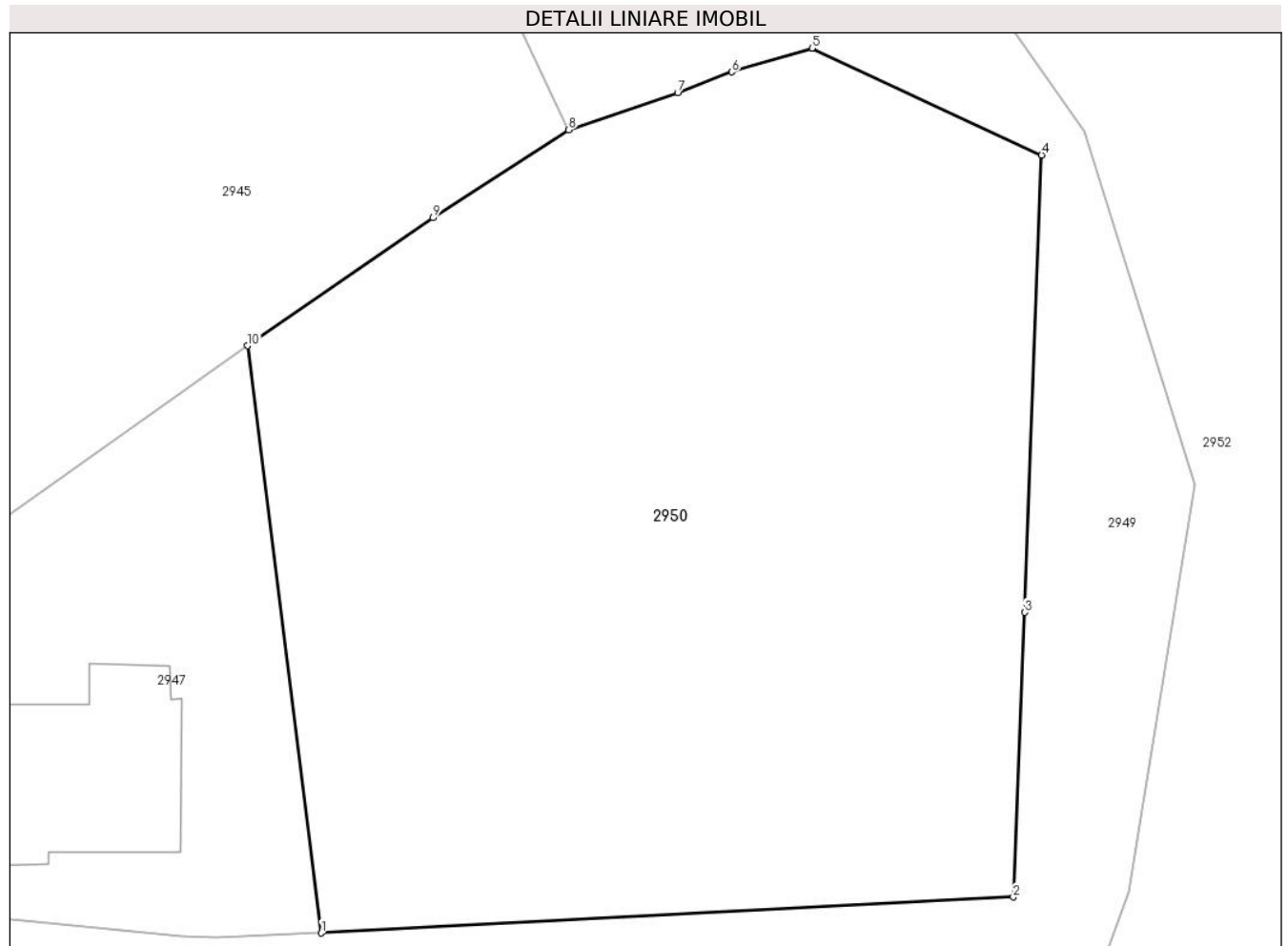
**C. Partea III. SARCINI .**

Inscrieri privind dezmembramintele dreptului de proprietate, drepturi reale de garanție și sarcini	Referințe
NU SUNT	

**Teren**

Nr cadastral	Suprafața (mp)*	Observații / Referințe
20240	Din acte: 10.254 Masurata: 3.887	

\* Suprafața este determinată în planul de proiecție Stereo 70.



**Date referitoare la teren**

Crt	Categorie folosință	Intra vilan	Suprafața (mp)	Tarla	Parcelă	Nr. topo	Observații / Referințe
1	pasune	DA	3.887	70	4426	-	

**Lungime Segmente**

1) Valorile lungimilor segmentelor sunt obținute din proiecție în plan.

Punct început	X / Y	Punct sfârșit	X / Y	Lungime segment (** (m)
1	554.284,07 400.604,2	2	554.340,99 400.607,15	56.996
2	554.340,99 400.607,15	3	554.341,92 400.630,55	23.418
3	554.341,92 400.630,55	4	554.343,32 400.668,15	37.626
4	554.343,32 400.668,15	5	554.324,43 400.676,94	20.835
5	554.324,43 400.676,94	6	554.317,84 400.674,99	6.872



Punct început	X / Y	Punct sfârșit	X / Y	Lungime segment (** (m)
6	554.317,84 400.674,99	7	554.313,39 400.673,29	4.764
7	554.313,39 400.673,29	8	554.304,42 400.670,22	9.481
8	554.304,42 400.670,22	9	554.293,27 400.662,99	13.289
9	554.293,27 400.662,99	10	554.278,0 400.652,48	18.537
10	554.278,0 400.652,48	1	554.284,07 400.604,2	48.66

\*\* Lungimile segmentelor sunt determinate în planul de proiecție Stereo 70 și sunt rotunjite la 1 milimetru.

\*\*\* Distanța dintre puncte este formată din segmente cumulate ce sunt mai mici decât valoarea 1 milimetru.



**DATE DESPRE IMOBILUL NR. 2951**

Oficiul de Cadastru și Publicitate Imobiliară PRAHOVA  
Biroul de Cadastru și Publicitate Imobiliară Câmpina

**A. Partea I. Descrierea imobilului**

TEREN Intravilan

Adresa: Loc. Draganeasa, Jud. Prahova

Nr. Crt	Nr cadastral Nr. topografic	Suprafața* (mp)	Observații / Referințe
A1		Din acte: 1.899 Masurata: 1.313	Sector cadastral:10 Teren imprejmuit;

**B. Partea II. Proprietari și acte**

Inscrieri privitoare la dreptul de proprietate și alte drepturi reale		Referințe
/		
Act Administrativ nr. 25, din 11/07/2019 emis de Consiliul Local al Comunei Provita de Jos (Hotarare);		
B1	Intabulare, drept de PROPRIETATE, dobandit prin Lege, cota actuala 1/1 1) Comuna Provita de Jos - domeniul privat, CIF:2843159	A1

**C. Partea III. SARCINI .**

Inscrieri privind dezmembramintele dreptului de proprietate, drepturi reale de garanție și sarcini	Referințe
NU SUNT	

**Teren**

Nr cadastral	Suprafața (mp)*	Observații / Referințe
	Din acte: 1.899 Masurata: 1.313	

\* Suprafața este determinată în planul de proiecție Stereo 70.



**Date referitoare la teren**

Crt	Categorie folosință	Intra vilan	Suprafața (mp)	Tarla	Parcelă	Nr. topo	Observații / Referințe
1	neproductiv	DA	1.313	70	Np 4427	-	

**Lungime Segmente**

1) Valorile lungimilor segmentelor sunt obținute din proiecție în plan.

Punct început	X / Y	Punct sfârșit	X / Y	Lungime segment (** (m)
1	554.333,57 400.689,16	2	554.328,055 400.743,513	54.633
2	554.328,055 400.743,513	3	554.325,809 400.791,221	47.761
3	554.325,809 400.791,221	4	554.328,506 400.797,782	7.093
4	554.328,506 400.797,782	5	554.329,828 400.812,637	14.914
5	554.329,828 400.812,637	6	554.335,639 400.825,823	14.41

Punct început	X / Y	Punct sfârșit	X / Y	Lungime segment (** (m)
6	554.335,639 400.825,823	7	554.331,138 400.842,032	16.822
7	554.331,138 400.842,032	8	554.324,021 400.842,52	7.133
8	554.324,021 400.842,52	9	554.323,376 400.825,754	16.779
9	554.323,376 400.825,754	10	554.322,178 400.818,82	7.036
10	554.322,178 400.818,82	11	554.320,483 400.810,578	8.414
11	554.320,483 400.810,578	12	554.319,525 400.805,906	4.77
12	554.319,525 400.805,906	13	554.319,169 400.797,46	8.453
13	554.319,169 400.797,46	14	554.314,97 400.790,192	8.394
14	554.314,97 400.790,192	15	554.312,93 400.782,78	7.688
15	554.312,93 400.782,78	16	554.313,11 400.763,98	18.801
16	554.313,11 400.763,98	17	554.321,44 400.742,82	22.741
17	554.321,44 400.742,82	18	554.327,05 400.708,48	34.795
18	554.327,05 400.708,48	1	554.333,57 400.689,16	20.391

\*\* Lungimile segmentelor sunt determinate în planul de proiecție Stereo 70 și sunt rotunjite la 1 milimetru.

\*\*\* Distanța dintre puncte este formată din segmente cumulate ce sunt mai mici decât valoarea 1 milimetru.



**DATE DESPRE IMOBILUL NR. 2952**

Oficiul de Cadastru și Publicitate Imobiliară PRAHOVA  
Biroul de Cadastru și Publicitate Imobiliară Câmpina

**A. Partea I. Descrierea imobilului**

TEREN Intravilan

Adresa: Loc. Draganeasa, Jud. Prahova

Nr. Crt	Nr cadastral Nr. topografic	Suprafața* (mp)	Observații / Referințe
A1		Din acte: 18.615 Masurata: 17.128	Sector cadastral:10 Teren imprejmuit;

**B. Partea II. Proprietari și acte**

Inscrieri privitoare la dreptul de proprietate și alte drepturi reale		Referințe
/		
Act Administrativ nr. 25, din 11/07/2019 emis de Consiliul Local al Comunei Provita de Jos (Hotarare);		
B1	Intabulare, drept de PROPRIETATE, dobandit prin Lege, cota actuala 1/1 1) Comuna Provita de Jos - domeniul privat, CIF:2843159	A1

**C. Partea III. SARCINI .**

Inscrieri privind dezmembramintele dreptului de proprietate, drepturi reale de garanție și sarcini	Referințe
NU SUNT	

**Teren**

Nr cadastral	Suprafața (mp)*	Observații / Referințe
	Din acte: 18.615 Masurata: 17.128	

\* Suprafața este determinată în planul de proiecție Stereo 70.



**Date referitoare la teren**

Crt	Categorie folosință	Intra vilan	Suprafața (mp)	Tarla	Parcelă	Nr. topo	Observații / Referințe
1	pasune	DA	17.128	63	Ps 4221	-	

**Lungime Segmente**

1) Valorile lungimilor segmentelor sunt obținute din proiecție în plan.

Punct început	X / Y	Punct sfârșit	X / Y	Lungime segment
1	554.390,853 400.796,463	2	554.388,031 400.804,297	8.327
4	554.377,955 400.818,782	5	554.371,769 400.825,894	9.426
7	554.331,138 400.842,032	8	554.335,639 400.825,823	16.822
10	554.328,506 400.797,782	11	554.325,809 400.791,221	7.093
13	554.333,57 400.689,16	14	554.346,8 400.670,11	23.193
2	554.388,031 400.804,297	3	554.383,575 400.812,266	9.13
5	554.371,769 400.825,894	6	554.363,383 400.839,821	16.257
8	554.335,639 400.825,823	9	554.329,828 400.812,637	14.41
11	554.325,809 400.791,221	12	554.328,055 400.743,513	47.761
14	554.346,8 400.670,11	15	554.355,94 400.641,1	30.416
3	554.383,575 400.812,266	4	554.377,955 400.818,782	8.604
6	554.363,383 400.839,821	7	554.331,138 400.842,032	32.321
9	554.329,828 400.812,637	10	554.328,506 400.797,782	14.914
12	554.328,055 400.743,513	13	554.333,57 400.689,16	54.633
15	554.355,94 400.641,1	16	554.350,51 400.607,64	33.898



Punct început	X / Y	Punct sfârșit	X / Y	Lungime segment	Punct început	X / Y	Punct sfârșit	X / Y	Lungime segment	Punct început	X / Y	Punct sfârșit	X / Y	Lungime segment
16	554.350,51 400.607,64	17	554.348,47 400.602,14	5.866	17	554.348,47 400.602,14	18	554.353,664 400.602,585	5.213	18	554.353,664 400.602,585	19	554.358,252 400.602,785	4.593
19	554.358,252 400.602,785	20	554.367,817 400.603,185	9.573	20	554.367,817 400.603,185	21	554.374,28 400.604,088	6.525	21	554.374,28 400.604,088	22	554.384,364 400.606,895	10.467
22	554.384,364 400.606,895	23	554.395,844 400.610,235	11.957	23	554.395,844 400.610,235	24	554.412,194 400.613,09	16.597	24	554.412,194 400.613,09	25	554.421,287 400.613,862	9.126
25	554.421,287 400.613,862	26	554.441,581 400.613,931	20.294	26	554.441,581 400.613,931	27	554.438,581 400.625,395	11.85	27	554.438,581 400.625,395	28	554.432,094 400.646,182	21.776
28	554.432,094 400.646,182	29	554.429,306 400.654,144	8.436	29	554.429,306 400.654,144	30	554.426,616 400.666,785	12.924	30	554.426,616 400.666,785	31	554.422,057 400.684,499	18.291
31	554.422,057 400.684,499	32	554.420,54 400.696,963	12.556	32	554.420,54 400.696,963	33	554.420,019 400.699,826	2.91	33	554.420,019 400.699,826	34	554.418,874 400.704,732	5.037
34	554.418,874 400.704,732	35	554.417,195 400.713,637	9.062	35	554.417,195 400.713,637	36	554.415,595 400.717,494	4.176	36	554.415,595 400.717,494	37	554.413,177 400.726,917	9.728
37	554.413,177 400.726,917	38	554.412,724 400.730,264	3.378	38	554.412,724 400.730,264	39	554.410,995 400.734,433	4.513	39	554.410,995 400.734,433	40	554.408,495 400.741,705	7.689
40	554.408,495 400.741,705	41	554.407,961 400.743,736	2.1	41	554.407,961 400.743,736	42	554.407,873 400.747,398	3.663	42	554.407,873 400.747,398	43	554.403,728 400.759,664	12.947
43	554.403,728 400.759,664	44	554.399,75 400.770,416	11.465	44	554.399,75 400.770,416	45	554.400,97 400.775,292	5.026	45	554.400,97 400.775,292	46	554.393,455 400.787,447	14.291
46	554.393,455 400.787,447	47	554.392,035 400.790,739	3.585	47	554.392,035 400.790,739	1	554.390,853 400.796,463	5.844					

\*\* Lungimile segmentelor sunt determinate în planul de proiecție Stereo 70 și sunt rotunjite la 1 milimetru.

\*\*\* Distanța dintre puncte este formată din segmente cumulate ce sunt mai mici decât valoarea 1 milimetru.



**DATE DESPRE IMOBILUL NR. 2953**

Oficiul de Cadastru și Publicitate Imobiliară PRAHOVA  
Biroul de Cadastru și Publicitate Imobiliară Câmpina

**A. Partea I. Descrierea imobilului**

TEREN Intravilan

Nr. CF vechi:918

Nr. cadastral vechi:10073

Adresa: Loc. Draganeasa, Nr. 13, Jud. Prahova

Nr. Crt	Nr cadastral Nr. topografic	Suprafața* (mp)	Observații / Referințe
A1	20133	Din acte: 4.959 Masurata: 4.357	Sector cadastral:10 Teren imprejmuit;

**B. Partea II. Proprietari și acte**

Inscrieri privitoare la dreptul de proprietate și alte drepturi reale	Referințe
<b>27156 / 07/07/2021</b>	
Act Notarial nr. 353, din 06/07/2021 emis de GEORGESCU MADALINA ELENA;	
B2	A1
Intabulare, drept de PROPRIETATE cumparare ca bun propriu, dobandit prin Conventie, cota actuala 1/1 1) MANESCU CORNELIU	

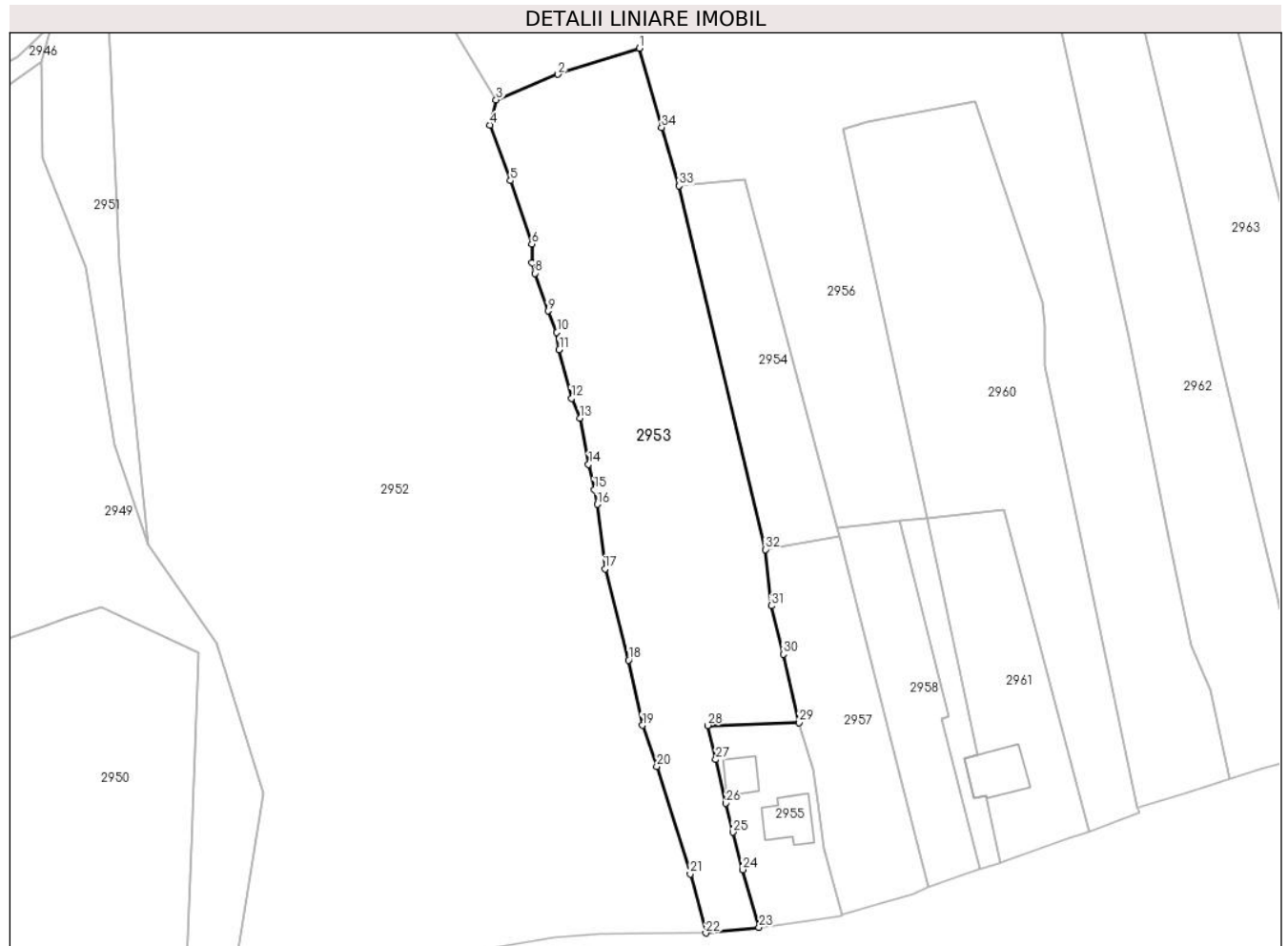
**C. Partea III. SARCINI .**

Inscrieri privind dezmembramintele dreptului de proprietate, drepturi reale de garanție și sarcini	Referințe
NU SUNT	

**Teren**

Nr cadastral	Suprafața (mp)*	Observații / Referințe
20133	Din acte: 4.959 Masurata: 4.357	

\* Suprafața este determinată în planul de proiecție Stereo 70.



**Date referitoare la teren**

Crt	Categorie folosință	Intra vilan	Suprafața (mp)	Tarla	Parcelă	Nr. topo	Observații / Referințe
1	faneata	DA	4.357	63	4222,4223,4 224,4225	-	

**Lungime Segmente**

1) Valorile lungimilor segmentelor sunt obținute din proiecție în plan.

Punct început	X / Y	Punct sfârșit	X / Y	Lungime segment (** (m)
1	554.428,7 400.785,31	2	554.412,96 400.780,25	16.533
3	554.400,97 400.775,292	4	554.399,75 400.770,416	5.026
5	554.403,728 400.759,664	6	554.407,873 400.747,398	12.947
7	554.407,961 400.743,736	8	554.408,495 400.741,705	2.1
9	554.410,995 400.734,433	10	554.412,724 400.730,264	4.513

Punct început	X / Y	Punct sfârșit	X / Y	Lungime segment (** (m)
2	554.412,96 400.780,25	3	554.400,97 400.775,292	12.975
4	554.399,75 400.770,416	5	554.403,728 400.759,664	11.465
6	554.407,873 400.747,398	7	554.407,961 400.743,736	3.663
8	554.408,495 400.741,705	9	554.410,995 400.734,433	7.689
10	554.412,724 400.730,264	11	554.413,177 400.726,917	3.378

Punct început	X / Y	Punct sfârșit	X / Y	Lungime segment (** (m)
11	554.413,177 400.726,917	12	554.415,595 400.717,494	9.728
13	554.417,195 400.713,637	14	554.418,874 400.704,732	9.062
15	554.420,019 400.699,826	16	554.420,54 400.696,963	2.91
17	554.422,057 400.684,499	18	554.426,616 400.666,785	18.291
19	554.429,306 400.654,144	20	554.432,094 400.646,182	8.436
21	554.438,581 400.625,395	22	554.441,581 400.613,931	11.85
23	554.451,884 400.615,041	24	554.448,716 400.626,204	11.604
25	554.446,823 400.633,437	26	554.445,469 400.639,072	5.795
27	554.443,504 400.647,54	28	554.441,929 400.654,129	6.774
29	554.459,67 400.654,69	30	554.456,57 400.667,92	13.588
31	554.454,26 400.677,31	32	554.453,1 400.688,21	10.962
33	554.436,413 400.758,641	34	554.433,03 400.769,95	11.804

Punct început	X / Y	Punct sfârșit	X / Y	Lungime segment (** (m)
12	554.415,595 400.717,494	13	554.417,195 400.713,637	4.176
14	554.418,874 400.704,732	15	554.420,019 400.699,826	5.037
16	554.420,54 400.696,963	17	554.422,057 400.684,499	12.556
18	554.426,616 400.666,785	19	554.429,306 400.654,144	12.924
20	554.432,094 400.646,182	21	554.438,581 400.625,395	21.776
22	554.441,581 400.613,931	23	554.451,884 400.615,041	10.363
24	554.448,716 400.626,204	25	554.446,823 400.633,437	7.476
26	554.445,469 400.639,072	27	554.443,504 400.647,54	8.694
28	554.441,929 400.654,129	29	554.459,67 400.654,69	17.75
30	554.456,57 400.667,92	31	554.454,26 400.677,31	9.67
32	554.453,1 400.688,21	33	554.436,413 400.758,641	72.381
34	554.433,03 400.769,95	1	554.428,7 400.785,31	15.959

\*\* Lungimile segmentelor sunt determinate în planul de proiecție Stereo 70 și sunt rotunjite la 1 milimetru.

\*\*\* Distanța dintre puncte este formată din segmente cumulate ce sunt mai mici decât valoarea 1 milimetru.



**DATE DESPRE IMOBILUL NR. 2954**

Oficiul de Cadastru și Publicitate Imobiliară PRAHOVA  
Biroul de Cadastru și Publicitate Imobiliară Câmpina

**A. Partea I. Descrierea imobilului**

TEREN Intravilan

Adresa: Loc. Draganeasa, Jud. Prahova, Pct. "Fata Sarii"

Nr. Crt	Nr cadastral Nr. topografic	Suprafața* (mp)	Observații / Referințe
A1	20779	Din acte: 998 Masurata: 982	Sector cadastral:10 Teren imprejmuit;

**B. Partea II. Proprietari și acte**

Inscrieri privitoare la dreptul de proprietate și alte drepturi reale		Referințe
<b>18108 / 25/10/2013</b>		
Act Notarial nr. 4706, din 24/10/2013 emis de IVAN MIHAELA;		
B2	Intabulare, drept de PROPRIETATEcumparare ca bun comun, dobandit prin Conventie, cota actuala 1/1 1) LOVIN BOGDAN-GABRIEL 2) LOVIN ANGELICA-LOREDANA	A1

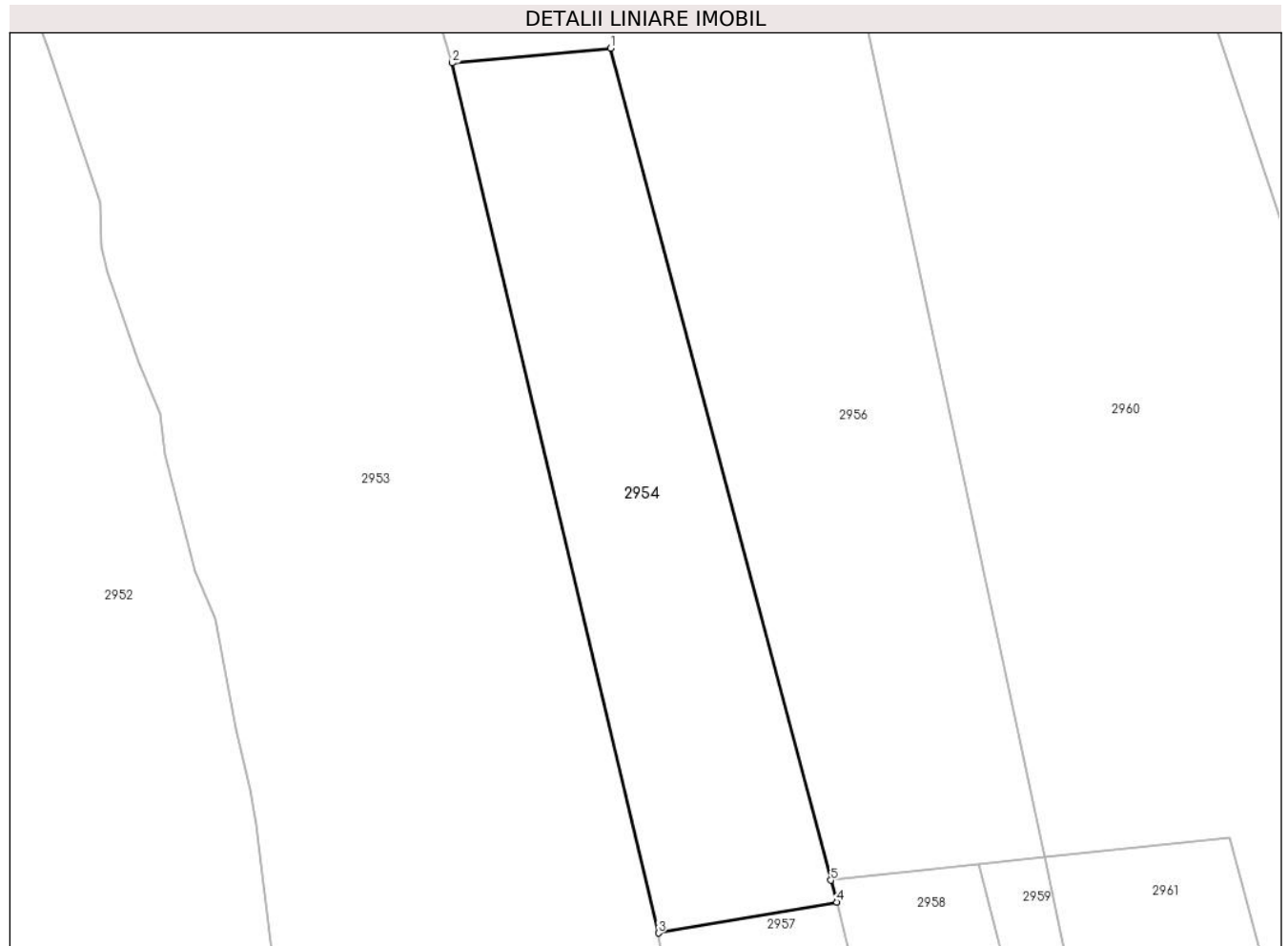
**C. Partea III. SARCINI .**

Inscrieri privind dezmembramintele dreptului de proprietate, drepturi reale de garanție și sarcini	Referințe
NU SUNT	

**Teren**

Nr cadastral	Suprafața (mp)*	Observații / Referințe
20779	Din acte: 998 Masurata: 982	

\* Suprafața este determinată în planul de proiecție Stereo 70.



**Date referitoare la teren**

Crt	Categorie folosință	Intra vilan	Suprafața (mp)	Tarla	Parcelă	Nr. topo	Observații / Referințe
1	faneata	DA	982	63	4229	-	

**Lungime Segmente**

1) Valorile lungimilor segmentelor sunt obținute din proiecție în plan.

Punct început	X / Y	Punct sfârșit	X / Y	Lungime segment (** (m)
1	554.449,209 400.759,827	2	554.436,413 400.758,641	12.851
2	554.436,413 400.758,641	3	554.453,1 400.688,21	72.381
3	554.453,1 400.688,21	4	554.467,53 400.690,72	14.647
4	554.467,53 400.690,72	5	554.467,063 400.692,482	1.823
5	554.467,063 400.692,482	1	554.449,209 400.759,827	69.671



**\*\* Lungimile segmentelor sunt determinate în planul de proiecție Stereo 70 și sunt rotunjite la 1 milimetru.**

**\*\*\* Distanța dintre puncte este formată din segmente cumulate ce sunt mai mici decât valoarea 1 milimetru.**



**DATE DESPRE IMOBILUL NR. 2955**

Oficiul de Cadastru și Publicitate Imobiliară PRAHOVA  
Biroul de Cadastru și Publicitate Imobiliară Câmpina

**A. Partea I. Descrierea imobilului**

TEREN Intravilan

Nr. CF vechi:934

Nr. cadastral vechi:10074

Adresa: Loc. Draganeasa, Nr. 13, Jud. Prahova

Nr. Crt	Nr cadastral Nr. topografic	Suprafața* (mp)	Observații / Referințe
A1	20134	Din acte: 4.959 Masurata: 670	Sector cadastral:10 Teren imprejmuit;

**Construcții**

Crt	Nr cadastral Nr. topografic	Adresa	Observații / Referințe
A1.1	20134-C1	Loc. Draganeasa, Nr. 13, Jud. Prahova	Nr. niveluri:1; S. construita la sol:74 mp; CASA DE LOCUIT
A1.2	20134-C2	Loc. Draganeasa, Nr. 13, Jud. Prahova	Nr. niveluri:1; S. construita la sol:44 mp; ANEXA

**B. Partea II. Proprietari și acte**

Inscrieri privitoare la dreptul de proprietate și alte drepturi reale		Referințe
<b>14221 / 22/08/2007</b>		
Act Notarial nr. 1484, din 21/08/2007 emis de NP FLORENTINA VICTORIA DRAGAN;		
B1	Intabulare, drept de PROPRIETATE, dobandit prin Conventie, cota actuala 1/2 1) PASCU ILIOR	A1, A1.1, A1.2
<b>25781 / 16/12/2008</b>		
Act Notarial nr. 2459, din 15/12/2008 emis de NP DRAGAN FLORENTINA VICTORIA;		
B2	Intabulare, drept de PROPRIETATE, dobandit prin Conventie, cota actuala 1/2 1) ALDEA GEORGETA	A1, A1.1, A1.2

**C. Partea III. SARCINI**

Inscrieri privind dezmembramintele dreptului de proprietate, drepturi reale de garanție și sarcini		Referințe
<b>14221 / 22/08/2007</b>		
Act Notarial nr. 1484, din 21/08/2007 emis de NP FLORENTINA VICTORIA DRAGAN;		
C1	Intabulare, drept de UZUFRACT, dobandit prin Conventie, cota actuala 1/1, cota initiala 1/1 1) PASCU VERONICA	A1, A1.1, A1.2

### Teren

Nr cadastral	Suprafața (mp)*	Observații / Referințe
20134	Din acte: 4.959 Masurata: 670	

\* Suprafața este determinată în planul de proiecție Stereo 70.



### Date referitoare la teren

Crt	Categorie folosință	Intra vilan	Suprafața (mp)	Tarla	Parcelă	Nr. topo	Observații / Referințe
1	curți constructii	DA	670	63	4222,4223,4 224,4225	-	

### Date referitoare la construcții

Crt	Număr	Destinație construcție	Supraf. (mp)	Situație juridică	Observații / Referințe
A1.1	20134-C1	construcții de locuințe	74	Cu acte	Nr. niveluri:1; S. construita la sol:74 mp; CASA DE LOCUIT
A1.2	20134-C2	construcții anexa	44	Cu acte	Nr. niveluri:1; S. construita la sol:44 mp; ANEXA

### Lungime Segmente

1) Valorile lungimilor segmentelor sunt obținute din proiecție în plan.

Punct început	X / Y	Punct sfârșit	X / Y	Lungime segment (** (m)
1	554.467,917 400.617,152	2	554.467,85 400.617,52	0.374
2	554.467,85 400.617,52	3	554.464,59 400.630,29	13.18

Punct început	X / Y	Punct sfârșit	X / Y	Lungime segment (** (m)
3	554.464,59 400.630,29	4	554.463,37 400.639,04	8.835
4	554.463,37 400.639,04	5	554.462,35 400.645,66	6.698
5	554.462,35 400.645,66	6	554.460,02 400.653,2	7.892
6	554.460,02 400.653,2	7	554.459,67 400.654,69	1.531
7	554.459,67 400.654,69	8	554.441,929 400.654,129	17.75
8	554.441,929 400.654,129	9	554.443,504 400.647,54	6.774
9	554.443,504 400.647,54	10	554.445,469 400.639,072	8.694
10	554.445,469 400.639,072	11	554.446,823 400.633,437	5.795
11	554.446,823 400.633,437	12	554.448,716 400.626,204	7.476
12	554.448,716 400.626,204	13	554.451,884 400.615,041	11.604
13	554.451,884 400.615,041	14	554.460,087 400.616,039	8.263
14	554.460,087 400.616,039	15	554.463,413 400.616,579	3.37
15	554.463,413 400.616,579	1	554.467,917 400.617,152	4.541

\*\* Lungimile segmentelor sunt determinate în planul de proiecție Stereo 70 și sunt rotunjite la 1 milimetru.

\*\*\* Distanța dintre puncte este formată din segmente cumulate ce sunt mai mici decât valoarea 1 milimetru.



**DATE DESPRE IMOBILUL NR. 2956**

Oficiul de Cadastru și Publicitate Imobiliară PRAHOVA  
Biroul de Cadastru și Publicitate Imobiliară Câmpina

**A. Partea I. Descrierea imobilului**

TEREN Intravilan

Adresa: Loc. Draganeasa, Jud. Prahova

Nr. Crt	Nr cadastral Nr. topografic	Suprafața* (mp)	Observații / Referințe
A1		11.384	Sector cadastral:10 Teren imprejmuit;

**B. Partea II. Proprietari și acte**

Inscrieri privitoare la dreptul de proprietate și alte drepturi reale		Referințe
/		
Act Normativ nr. 7, din 13/03/1996 emis de Parlamentul României (lege);		
B1	Inscrierea posesiei, drept de PROPRIETATE, dobandit prin Lege, cota actuala 1/1 1) NEIDENTIFICAT NEIDENTIFICAT	A1
Act Normativ nr. 7, din 13/03/1996 emis de Parlamentul României, (art.13); (lege);		
B2	Se noteaza mentiunea de proprietar neidentificat.	A1

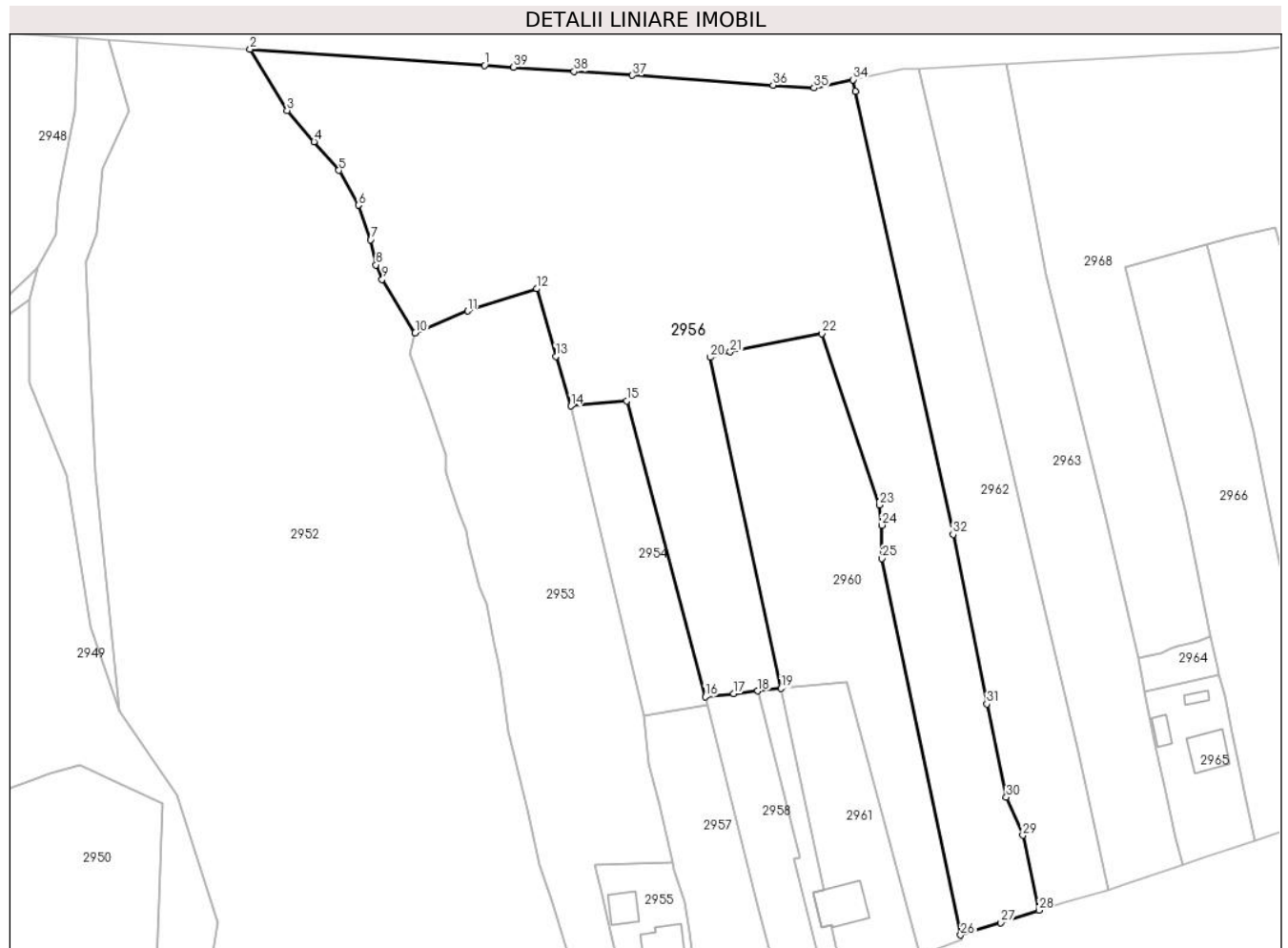
**C. Partea III. SARCINI .**

Inscrieri privind dezmembramintele dreptului de proprietate, drepturi reale de garanție și sarcini	Referințe
NU SUNT	

**Teren**

Nr cadastral	Suprafața (mp)*	Observații / Referințe
	11.384	

\* Suprafața este determinată în planul de proiecție Stereo 70.



**Date referitoare la teren**

Crt	Categorie folosință	Intravilan	Suprafața (mp)	Tarla	Parcelă	Nr. topo	Observații / Referințe
1	curți constructii	DA	700	63	4236, 4237	-	
2	faneata	DA	10.684	63	-	-	Parc. 4226, 4227, 4228, 4231, 4232, 4233, 4234

**Lungime Segmente**

1) Valorile lungimilor segmentelor sunt obținute din proiecție în plan.

Punct început	X / Y	Punct sfârșit	X / Y	Lungime segment (** (m)
1	554.416,821 400.836,156	2	554.363,383 400.839,821	53.564
3	554.371,769 400.825,894	4	554.377,955 400.818,782	9.426
5	554.383,575 400.812,266	6	554.388,031 400.804,297	9.13
7	554.390,853 400.796,463	8	554.392,035 400.790,739	5.844

Punct început	X / Y	Punct sfârșit	X / Y	Lungime segment (** (m)
2	554.363,383 400.839,821	3	554.371,769 400.825,894	16.257
4	554.377,955 400.818,782	5	554.383,575 400.812,266	8.604
6	554.388,031 400.804,297	7	554.390,853 400.796,463	8.327
8	554.392,035 400.790,739	9	554.393,455 400.787,447	3.585



Punct început	X / Y	Punct sfârșit	X / Y	Lungime segment (** (m)
9	554.393,455 400.787,447	10	554.400,97 400.775,292	14.291
11	554.412,96 400.780,25	12	554.428,7 400.785,31	16.533
13	554.433,03 400.769,95	14	554.436,413 400.758,641	11.804
15	554.449,209 400.759,827	16	554.467,063 400.692,482	69.671
17	554.473,557 400.693,199	18	554.479,035 400.693,797	5.511
19	554.484,36 400.694,379	20	554.468,246 400.769,726	77.051
21	554.472,756 400.770,928	22	554.493,706 400.775,072	21.356
23	554.506,711 400.736,091	24	554.507,254 400.731,488	4.635
25	554.507,313 400.723,928	26	554.525,286 400.638,264	87.529
27	554.534,456 400.641,055	28	554.543,078 400.643,88	9.073
29	554.539,434 400.660,96	30	554.535,661 400.669,607	9.433
31	554.531,222 400.690,837	32	554.523,538 400.729,419	39.34
33	554.501,277 400.830,284	34	554.500,751 400.832,86	2.63
35	554.491,87 400.831,01	36	554.482,506 400.831,652	9.386
37	554.450,494 400.833,847	38	554.437,166 400.834,761	13.359
39	554.423,412 400.835,705	1	554.416,821 400.836,156	6.606

Punct început	X / Y	Punct sfârșit	X / Y	Lungime segment (** (m)
10	554.400,97 400.775,292	11	554.412,96 400.780,25	12.975
12	554.428,7 400.785,31	13	554.433,03 400.769,95	15.959
14	554.436,413 400.758,641	15	554.449,209 400.759,827	12.851
16	554.467,063 400.692,482	17	554.473,557 400.693,199	6.534
18	554.479,035 400.693,797	19	554.484,36 400.694,379	5.357
20	554.468,246 400.769,726	21	554.472,756 400.770,928	4.667
22	554.493,706 400.775,072	23	554.506,711 400.736,091	41.094
24	554.507,254 400.731,488	25	554.507,313 400.723,928	7.56
26	554.525,286 400.638,264	27	554.534,456 400.641,055	9.585
28	554.543,078 400.643,88	29	554.539,434 400.660,96	17.465
30	554.535,661 400.669,607	31	554.531,222 400.690,837	21.689
32	554.523,538 400.729,419	33	554.501,277 400.830,284	103.292
34	554.500,751 400.832,86	35	554.491,87 400.831,01	9.072
36	554.482,506 400.831,652	37	554.450,494 400.833,847	32.087
38	554.437,166 400.834,761	39	554.423,412 400.835,705	13.786

\*\* Lungimile segmentelor sunt determinate în planul de proiecție Stereo 70 și sunt rotunjite la 1 milimetru.

\*\*\* Distanța dintre puncte este formată din segmente cumulate ce sunt mai mici decât valoarea 1 milimetru.



**DATE DESPRE IMOBILUL NR. 2957**

Oficiul de Cadastru și Publicitate Imobiliară PRAHOVA  
Biroul de Cadastru și Publicitate Imobiliară Câmpina

**A. Partea I. Descrierea imobilului**

TEREN Intravilan

Nr. CF vechi:862

Nr. cadastral vechi:10047

Adresa: Loc. Draganeasa, Str Drum Comunal, Jud. Prahova

Nr. Crt	Nr cadastral Nr. topografic	Suprafața* (mp)	Observații / Referințe
A1	20096	Din acte: 1.500 Masurata: 1.180	Sector cadastral:10 Teren imprejmuit;

**B. Partea II. Proprietari și acte**

Inscrieri privitoare la dreptul de proprietate și alte drepturi reale	Referințe
<b>12997 / 06/08/2007</b>	
Act Notarial nr. 3593, din 03/08/2007 emis de NP IVAN MIHAELA;	
B2	A1
Intabulare, drept de PROPRIETATEcumparare ca bun propriu, dobandit prin Conventie, cota actuala 1/1	
1) RADUCANESCU ELENA ANTOANETA	
2) RADUCANESCU ADRIAN CONSTANTIN	

**C. Partea III. SARCINI .**

Inscrieri privind dezmembramintele dreptului de proprietate, drepturi reale de garanție și sarcini	Referințe
NU SUNT	

**Teren**

Nr cadastral	Suprafața (mp)*	Observații / Referințe
20096	Din acte: 1.500 Masurata: 1.180	

\* Suprafața este determinată în planul de proiecție Stereo 70.



**Date referitoare la teren**

Crt	Categorie folosință	Intra vilan	Suprafața (mp)	Tarla	Parcelă	Nr. topo	Observații / Referințe
1	faneata	DA	1.180	63	4277	-	

**Lungime Segmente**

1) Valorile lungimilor segmentelor sunt obținute din proiecție în plan.

Punct început	X / Y	Punct sfârșit	X / Y	Lungime segment (** (m)
1	554.484,814 400.622,821	2	554.479,21 400.644,63	22.517
2	554.479,21 400.644,63	3	554.467,53 400.690,72	47.547
3	554.467,53 400.690,72	4	554.453,1 400.688,21	14.647
4	554.453,1 400.688,21	5	554.454,26 400.677,31	10.962
5	554.454,26 400.677,31	6	554.456,57 400.667,92	9.67

Punct început	X / Y	Punct sfârșit	X / Y	Lungime segment (** (m)
6	554.456,57 400.667,92	7	554.459,67 400.654,69	13.588
7	554.459,67 400.654,69	8	554.460,02 400.653,2	1.531
8	554.460,02 400.653,2	9	554.462,35 400.645,66	7.892
9	554.462,35 400.645,66	10	554.463,37 400.639,04	6.698
10	554.463,37 400.639,04	11	554.464,59 400.630,29	8.835
11	554.464,59 400.630,29	12	554.467,85 400.617,52	13.18
12	554.467,85 400.617,52	13	554.475,287 400.619,647	7.735
13	554.475,287 400.619,647	14	554.481,773 400.621,424	6.725
14	554.481,773 400.621,424	1	554.484,814 400.622,821	3.347

\*\* Lungimile segmentelor sunt determinate în planul de proiecție Stereo 70 și sunt rotunjite la 1 milimetru.

\*\*\* Distanța dintre puncte este formată din segmente cumulate ce sunt mai mici decât valoarea 1 milimetru.



**DATE DESPRE IMOBILUL NR. 2958**

Oficiul de Cadastru și Publicitate Imobiliară PRAHOVA  
Biroul de Cadastru și Publicitate Imobiliară Câmpina

**A. Partea I. Descrierea imobilului**

TEREN Intravilan

Nr. CF vechi:1520

Nr. cadastral vechi:10446

Adresa: Loc. Draganeasa, Str Fata Sarii, Jud. Prahova

Nr. Crt	Nr cadastral Nr. topografic	Suprafața* (mp)	Observații / Referințe
A1	20590	Din acte: 797 Masurata: 794	Sector cadastral:10 Teren imprejmuit;

**B. Partea II. Proprietari și acte**

Inscrieri privitoare la dreptul de proprietate și alte drepturi reale	Referințe
<b>517 / 14/01/2011</b>	
Act Notarial nr. 166, din 13/01/2011 emis de NP VASILE SAVULESCU;	
B5	A1
Intabulare, drept de PROPRIETATE cumparare ca bun comun, dobandit prin Conventie, cota actuala 1/1	
1) LOVIN BOGDAN GABRIEL	
2) LOVIN ANGELICA LOREDANA	

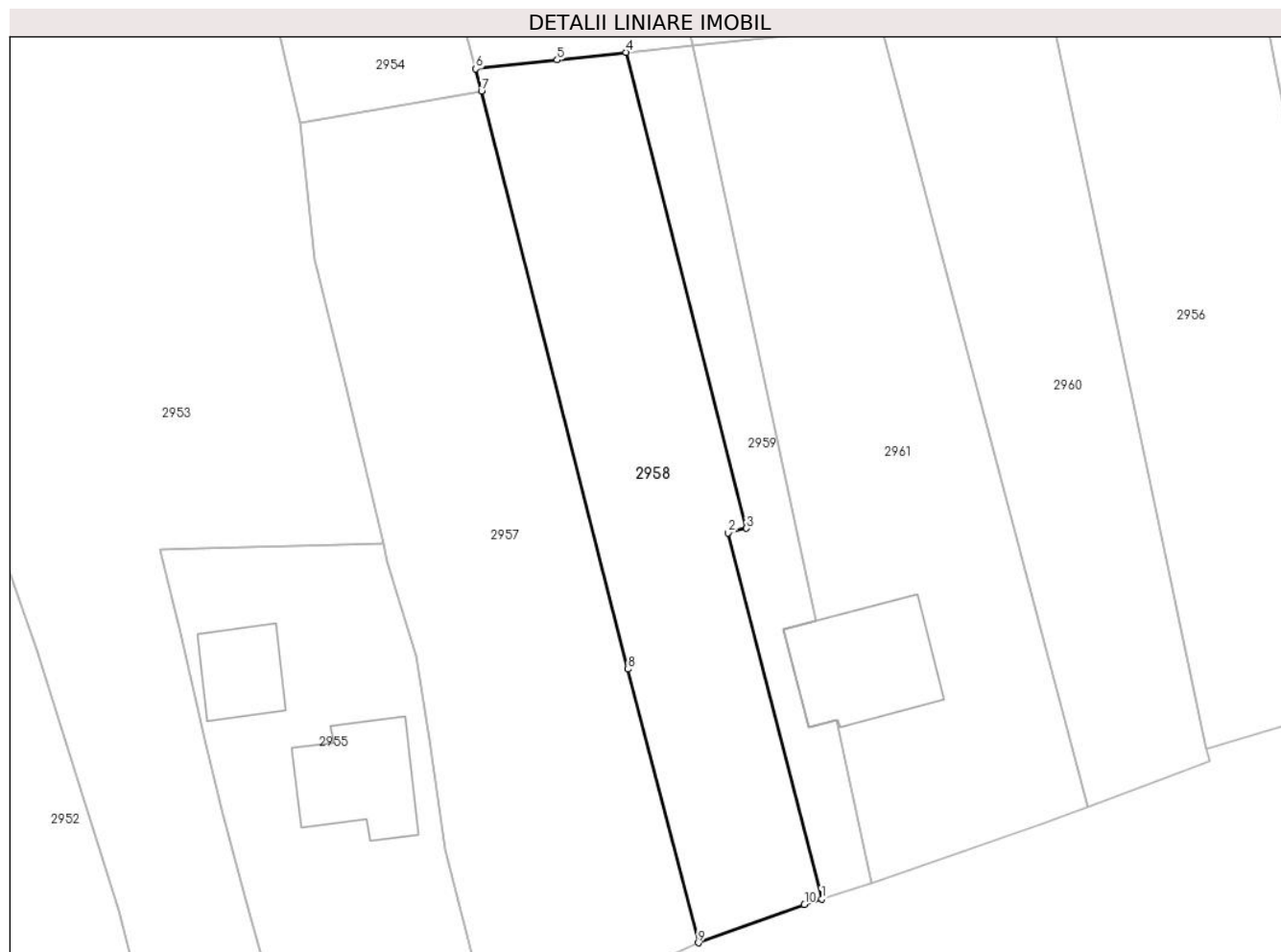
**C. Partea III. SARCINI .**

Inscrieri privind dezmembramintele dreptului de proprietate, drepturi reale de garanție și sarcini	Referințe
NU SUNT	

### Teren

Nr cadastral	Suprafața (mp)*	Observații / Referințe
20590	Din acte: 797 Masurata: 794	

\* Suprafața este determinată în planul de proiecție Stereo 70.



### Date referitoare la teren

Crt	Categorie folosință	Intra vilan	Suprafața (mp)	Tarla	Parcelă	Nr. topo	Observații / Referințe
1	curți constructii	DA	794	63	Cc4230	-	

### Lungime Segmente

1) Valorile lungimilor segmentelor sunt obținute din proiecție în plan.

Punct început	X / Y	Punct sfârșit	X / Y	Lungime segment (** (m)
1	554.494,64 400.626,31	2	554.487,197 400.655,489	30.113
2	554.487,197 400.655,489	3	554.488,648 400.655,867	1.499
3	554.488,648 400.655,867	4	554.479,035 400.693,797	39.129
4	554.479,035 400.693,797	5	554.473,557 400.693,199	5.511
5	554.473,557 400.693,199	6	554.467,063 400.692,482	6.534



Punct început	X / Y	Punct sfârșit	X / Y	Lungime segment (** (m)
6	554.467,063 400.692,482	7	554.467,53 400.690,72	1.823
7	554.467,53 400.690,72	8	554.479,21 400.644,63	47.547
8	554.479,21 400.644,63	9	554.484,814 400.622,821	22.517
9	554.484,814 400.622,821	10	554.493,265 400.625,87	8.984
10	554.493,265 400.625,87	1	554.494,64 400.626,31	1.444

\*\* Lungimile segmentelor sunt determinate în planul de proiecție Stereo 70 și sunt rotunjite la 1 milimetru.

\*\*\* Distanța dintre puncte este formată din segmente cumulate ce sunt mai mici decât valoarea 1 milimetru.



**DATE DESPRE IMOBILUL NR. 2959**

Oficiul de Cadastru și Publicitate Imobiliară PRAHOVA  
 Biroul de Cadastru și Publicitate Imobiliară Câmpina

**A. Partea I. Descrierea imobilului**

TEREN Intravilan

Nr. CF vechi:1521

Nr. cadastral vechi:10447

Adresa: Loc. Draganeasa, Str Fata Sarii, Jud. Prahova

Nr. Crt	Nr cadastral Nr. topografic	Suprafața* (mp)	Observații / Referințe
A1	20591	Din acte: 321 Masurata: 302	Sector cadastral:10 Teren imprejmuit;

**B. Partea II. Proprietari și acte**

Inscrieri privitoare la dreptul de proprietate și alte drepturi reale	Referințe
<b>516 / 14/01/2011</b>	
Act Notarial nr. 1303, din 02/03/2005 emis de NP Savulescu V;	
B1	A1
Intabulare, drept de PROPRIETATE cumparare ca bun comun, dobandit prin Conventie, cota actuala 1/1	
1) LOVIN GHITA	
2) LOVIN RODICA	

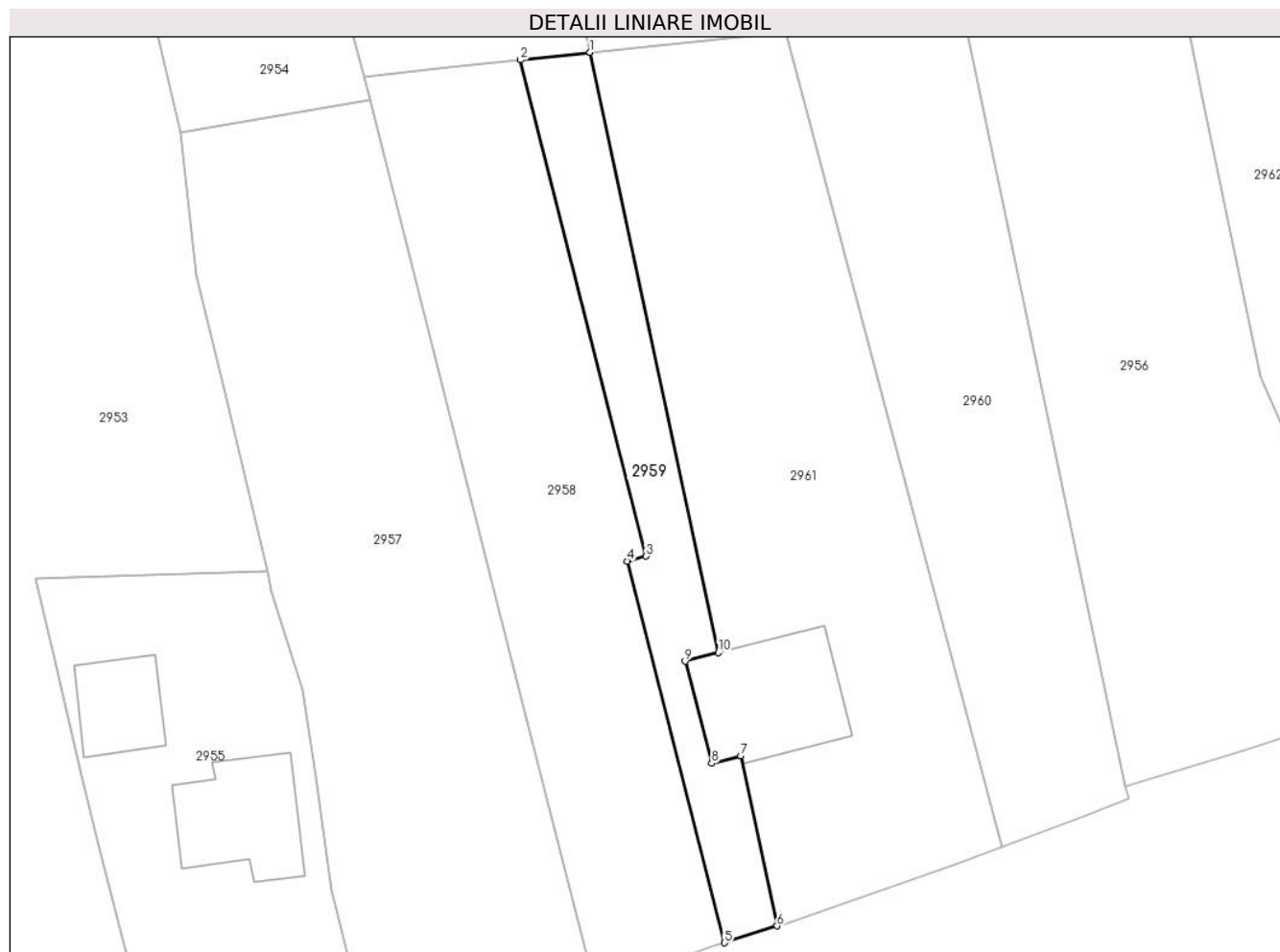
**C. Partea III. SARCINI .**

Inscrieri privind dezmembramintele dreptului de proprietate, drepturi reale de garanție și sarcini	Referințe
NU SUNT	

**Teren**

Nr cadastral	Suprafața (mp)*	Observații / Referințe
20591	Din acte: 321 Masurata: 302	

\* Suprafața este determinată în planul de proiecție Stereo 70.



**Date referitoare la teren**

Crt	Categorie folosință	Intra vilan	Suprafața (mp)	Tarla	Parcelă	Nr. topo	Observații / Referințe
1	curți constructii	DA	302	63	Cc4230	-	

**Lungime Segmente**

1) Valorile lungimilor segmentelor sunt obținute din proiecție în plan.

Punct început	X / Y	Punct sfârșit	X / Y	Lungime segment (** (m)
1	554.484,36 400.694,379	2	554.479,035 400.693,797	5.357
2	554.479,035 400.693,797	3	554.488,648 400.655,867	39.129
3	554.488,648 400.655,867	4	554.487,197 400.655,489	1.499
4	554.487,197 400.655,489	5	554.494,64 400.626,31	30.113
5	554.494,64 400.626,31	6	554.498,657 400.627,597	4.218

Punct început	X / Y	Punct sfârșit	X / Y	Lungime segment (** (m)
6	554.498,657 400.627,597	7	554.495,873 400.640,603	13.301
7	554.495,873 400.640,603	8	554.493,656 400.640,035	2.288
8	554.493,656 400.640,035	9	554.491,635 400.647,827	8.05
9	554.491,635 400.647,827	10	554.494,184 400.648,491	2.634
10	554.494,184 400.648,491	1	554.484,36 400.694,379	46.928

\*\* Lungimile segmentelor sunt determinate în planul de proiecție Stereo 70 și sunt rotunjite la 1 milimetru.

\*\*\* Distanța dintre puncte este formată din segmente cumulate ce sunt mai mici decât valoarea 1 milimetru.



**DATE DESPRE IMOBILUL NR. 2960**

Oficiul de Cadastru și Publicitate Imobiliară PRAHOVA  
Biroul de Cadastru și Publicitate Imobiliară Câmpina

**A. Partea I. Descrierea imobilului**

TEREN Intravilan

Adresa: Loc. Draganeasa, Jud. Prahova

Nr. Crt	Nr cadastral Nr. topografic	Suprafața* (mp)	Observații / Referințe
A1		2.995	Sector cadastral:10 Teren imprejmuit;

**B. Partea II. Proprietari și acte**

Inscrieri privitoare la dreptul de proprietate și alte drepturi reale		Referințe
/		
Act Normativ nr. 7, din 13/03/1996 emis de Parlamentul României (lege);		
B1	Inscrierea posesiei, drept de PROPRIETATE, dobandit prin Lege, cota actuala 1/1 1) NEIDENTIFICAT NEIDENTIFICAT	A1
Act Normativ nr. 7, din 13/03/1996 emis de Parlamentul României, (art.13); (lege);		
B2	Se noteaza mentiunea de proprietar neidentificat.	A1

**C. Partea III. SARCINI .**

Inscrieri privind dezmembramintele dreptului de proprietate, drepturi reale de garanție și sarcini	Referințe
NU SUNT	

### Teren

Nr cadastral	Suprafața (mp)*	Observații / Referințe
	2.995	

\* Suprafața este determinată în planul de proiecție Stereo 70.



### Date referitoare la teren

Crt	Categorie folosință	Intravilan	Suprafața (mp)	Tarla	Parcelă	Nr. topo	Observații / Referințe
1	faneata	DA	2.995	63	4230	-	

### Lungime Segmente

1) Valorile lungimilor segmentelor sunt obținute din proiecție în plan.

Punct început	X / Y	Punct sfârșit	X / Y	Lungime segment (** (m)
1	554.468,246 400.769,726	2	554.484,36 400.694,379	77.051
2	554.484,36 400.694,379	3	554.499,37 400.695,908	15.088
3	554.499,37 400.695,908	4	554.515,902 400.633,637	64.428
4	554.515,902 400.633,637	5	554.522,006 400.635,933	6.522
5	554.522,006 400.635,933	6	554.525,549 400.637,326	3.807



Punct început	X / Y	Punct sfârșit	X / Y	Lungime segment (** (m)
6	554.525,549 400.637,326	7	554.525,286 400.638,264	0.974
7	554.525,286 400.638,264	8	554.507,313 400.723,928	87.529
8	554.507,313 400.723,928	9	554.507,254 400.731,488	7.56
9	554.507,254 400.731,488	10	554.506,711 400.736,091	4.635
10	554.506,711 400.736,091	11	554.493,706 400.775,072	41.094
11	554.493,706 400.775,072	12	554.472,756 400.770,928	21.356
12	554.472,756 400.770,928	1	554.468,246 400.769,726	4.667

\*\* Lungimile segmentelor sunt determinate în planul de proiecție Stereo 70 și sunt rotunjite la 1 milimetru.

\*\*\* Distanța dintre puncte este formată din segmente cumulate ce sunt mai mici decât valoarea 1 milimetru.



**DATE DESPRE IMOBILUL NR. 2961**

Oficiul de Cadastru și Publicitate Imobiliară PRAHOVA  
Biroul de Cadastru și Publicitate Imobiliară Câmpina

**A. Partea I. Descrierea imobilului**

TEREN Intravilan

Nr. CF vechi:346  
Nr. cadastral vechi:487

Adresa: Loc. Draganeasa, Jud. Prahova

Nr. Crt	Nr cadastral Nr. topografic	Suprafața* (mp)	Observații / Referințe
A1	21172	Din acte: 1.086 Masurata: 1.119	Sector cadastral:10 Teren imprejmuit;

**Construcții**

Crt	Nr cadastral Nr. topografic	Adresa	Observații / Referințe
A1.1	21172-C1	Loc. Draganeasa, Jud. Prahova	Nr. niveluri:2; S. construita la sol:94 mp; C1 casa de locuit Sc=94 mp si beci Su=3,77 mp si terasa Su=77,64 mp

**B. Partea II. Proprietari și acte**

Inscrieri privitoare la dreptul de proprietate și alte drepturi reale		Referințe
<b>1394 / 03/03/2005</b>		
Act Notarial nr. 1303, din 02/03/2005 emis de NP IVAN M;		
B1	Intabulare, drept de PROPRIETATEcumparare ca bun comun, dobandit prin Conventie, cota actuala 1/1 1) <b>LOVIN GHITA</b> 2) <b>LOVIN RODICA</b> <i>OBSERVATII: (provenita din conversia CF 346)</i>	A1, A1.1

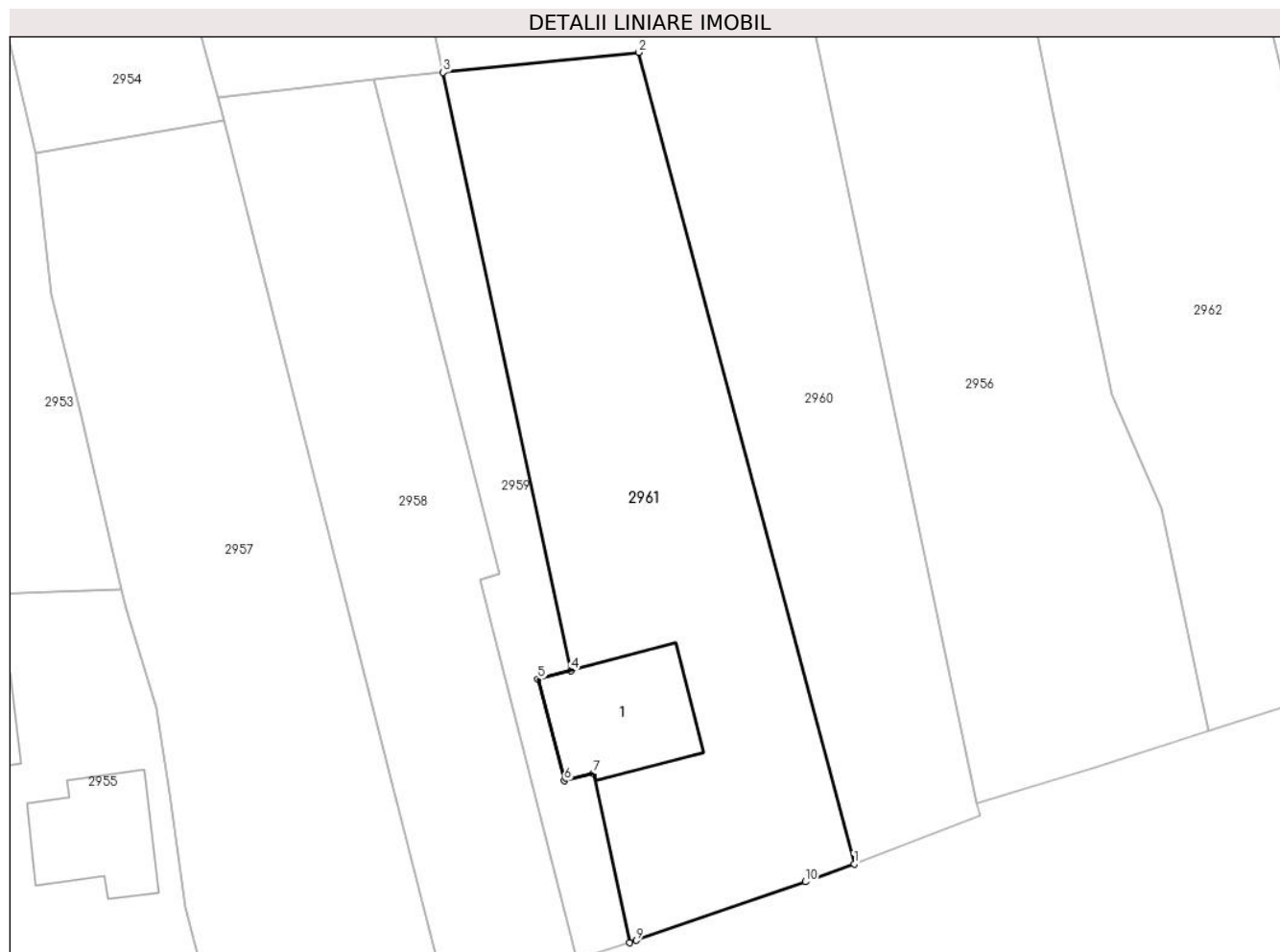
**C. Partea III. SARCINI .**

Inscrieri privind dezmembramintele dreptului de proprietate, drepturi reale de garanție și sarcini	Referințe
NU SUNT	

**Teren**

Nr cadastral	Suprafața (mp)*	Observații / Referințe
21172	Din acte: 1.086 Masurata: 1.119	

\* Suprafața este determinată în planul de proiecție Stereo 70.



**Date referitoare la teren**

Crt	Categorie folosință	Intra vilan	Suprafața (mp)	Tarla	Parcelă	Nr. topo	Observații / Referințe
1	faneata	DA	1.119	-	-	-	

**Date referitoare la construcții**

Crt	Număr	Destinație construcție	Supraf. (mp)	Situație juridică	Observații / Referințe
A1.1	21172-C1	construcții de locuinte	94	Cu acte	Nr. niveluri:2; S. construita la sol:94 mp; C1 casa de locuit Sc=94 mp si beci Su=3,77 mp si terasa Su=77,64 mp

**Lungime Segmente**

1) Valorile lungimilor segmentelor sunt obținute din proiecție în plan.

Punct început	X / Y	Punct sfârșit	X / Y	Lungime segment (** (m)
1	554.515,902 400.633,637	2	554.499,37 400.695,908	64.428
2	554.499,37 400.695,908	3	554.484,36 400.694,379	15.088
3	554.484,36 400.694,379	4	554.494,184 400.648,491	46.928

Punct început	X / Y	Punct sfârșit	X / Y	Lungime segment (** (m)
4	554.494,184 400.648,491	5	554.491,635 400.647,827	2.634
5	554.491,635 400.647,827	6	554.493,656 400.640,035	8.05
6	554.493,656 400.640,035	7	554.495,873 400.640,603	2.288
7	554.495,873 400.640,603	8	554.498,657 400.627,597	13.301
8	554.498,657 400.627,597	9	554.499,198 400.627,77	0.568
9	554.499,198 400.627,77	10	554.512,158 400.632,276	13.721
10	554.512,158 400.632,276	1	554.515,902 400.633,637	3.984

\*\* Lungimile segmentelor sunt determinate în planul de proiecție Stereo 70 și sunt rotunjite la 1 milimetru.

\*\*\* Distanța dintre puncte este formată din segmente cumulate ce sunt mai mici decât valoarea 1 milimetru.



**DATE DESPRE IMOBILUL NR. 2962**

Oficiul de Cadastru și Publicitate Imobiliară PRAHOVA  
Biroul de Cadastru și Publicitate Imobiliară Câmpina

**A. Partea I. Descrierea imobilului**

TEREN Intravilan

Nr. CF vechi:413

Nr. cadastral vechi:550

Adresa: Loc. Draganeasa, Nr. F.N., Jud. Prahova

Nr. Crt	Nr cadastral Nr. topografic	Suprafața* (mp)	Observații / Referințe
A1	20797	Din acte: 3.067 Masurata: 3.184	Sector cadastral:10 Teren imprejmuit; pct. Fata Sarii

**B. Partea II. Proprietari și acte**

Inscrieri privitoare la dreptul de proprietate și alte drepturi reale	Referințe
<b>14675 / 08/04/2024</b>	
Act Notarial nr. 758, din 05/04/2024 emis de Musat Roxana Andreea;	
B2	A1
Intabulare, drept de PROPRIETATE, dobandit prin Conventie, cota actuala 1/1	
1) PUCHIU IULIU	
2) PUCHIU IOANA	

**C. Partea III. SARCINI .**

Inscrieri privind dezmembramintele dreptului de proprietate, drepturi reale de garanție și sarcini	Referințe
NU SUNT	

**Teren**

Nr cadastral	Suprafața (mp)*	Observații / Referințe
20797	Din acte: 3.067 Masurata: 3.184	pct. Fata Sarii

\* Suprafața este determinată în planul de proiecție Stereo 70.



**Date referitoare la teren**

Crt	Categorie folosință	Intra vilan	Suprafața (mp)	Tarla	Parcelă	Nr. topo	Observații / Referințe
1	faneata	DA	3.184	-	-	-	

**Lungime Segmente**

1) Valorile lungimilor segmentelor sunt obținute din proiecție în plan.

Punct început	X / Y	Punct sfârșit	X / Y	Lungime segment (** (m)
1	554.548,973 400.645,752	2	554.558,848 400.648,503	10.251
2	554.558,848 400.648,503	3	554.552,12 400.679,96	32.169
3	554.552,12 400.679,96	4	554.541,782 400.723,655	44.901
4	554.541,782 400.723,655	5	554.533,506 400.759,328	36.62
5	554.533,506 400.759,328	6	554.515,82 400.835,44	78.14



Punct început	X / Y	Punct sfârșit	X / Y	Lungime segment (** (m)
6	554.515,82 400.835,44	7	554.512,22 400.835,25	3.605
7	554.512,22 400.835,25	8	554.500,751 400.832,86	11.716
8	554.500,751 400.832,86	9	554.501,277 400.830,284	2.63
9	554.501,277 400.830,284	10	554.523,538 400.729,419	103.292
10	554.523,538 400.729,419	11	554.531,222 400.690,837	39.34
11	554.531,222 400.690,837	12	554.535,661 400.669,607	21.689
12	554.535,661 400.669,607	13	554.539,434 400.660,96	9.433
13	554.539,434 400.660,96	14	554.543,078 400.643,88	17.465
14	554.543,078 400.643,88	1	554.548,973 400.645,752	6.185

\*\* Lungimile segmentelor sunt determinate în planul de proiecție Stereo 70 și sunt rotunjite la 1 milimetru.

\*\*\* Distanța dintre puncte este formată din segmente cumulate ce sunt mai mici decât valoarea 1 milimetru.



**DATE DESPRE IMOBILUL NR. 2963**

Oficiul de Cadastru și Publicitate Imobiliară PRAHOVA  
Biroul de Cadastru și Publicitate Imobiliară Câmpina

**A. Partea I. Descrierea imobilului**

TEREN Intravilan

Nr. CF vechi:101

Nr. cadastral vechi:131

Adresa: Loc. Draganeasa, Nr. F.N., Jud. Prahova

Nr. Crt	Nr cadastral Nr. topografic	Suprafața* (mp)	Observații / Referințe
A1	20704	Din acte: 3.355 Masurata: 3.419	Sector cadastral:10 Teren imprejmuit; pct. Fata Sarii

**B. Partea II. Proprietari și acte**

Inscrieri privitoare la dreptul de proprietate și alte drepturi reale	Referințe
<b>2722 / 17/08/2001</b>	
Act Notarial nr. 1928, din 16/08/2001 emis de NP Musat Margarit;	
B1	A1
Intabulare, drept de PROPRIETATE cumparare ca bun comun, dobandit prin Conventie, cota actuala 1/1	
1) GOGHIE LIVIU	
2) GOGHIE CARMEN RUXANDRA	
OBSERVATII: (provenita din conversia CF 101)	

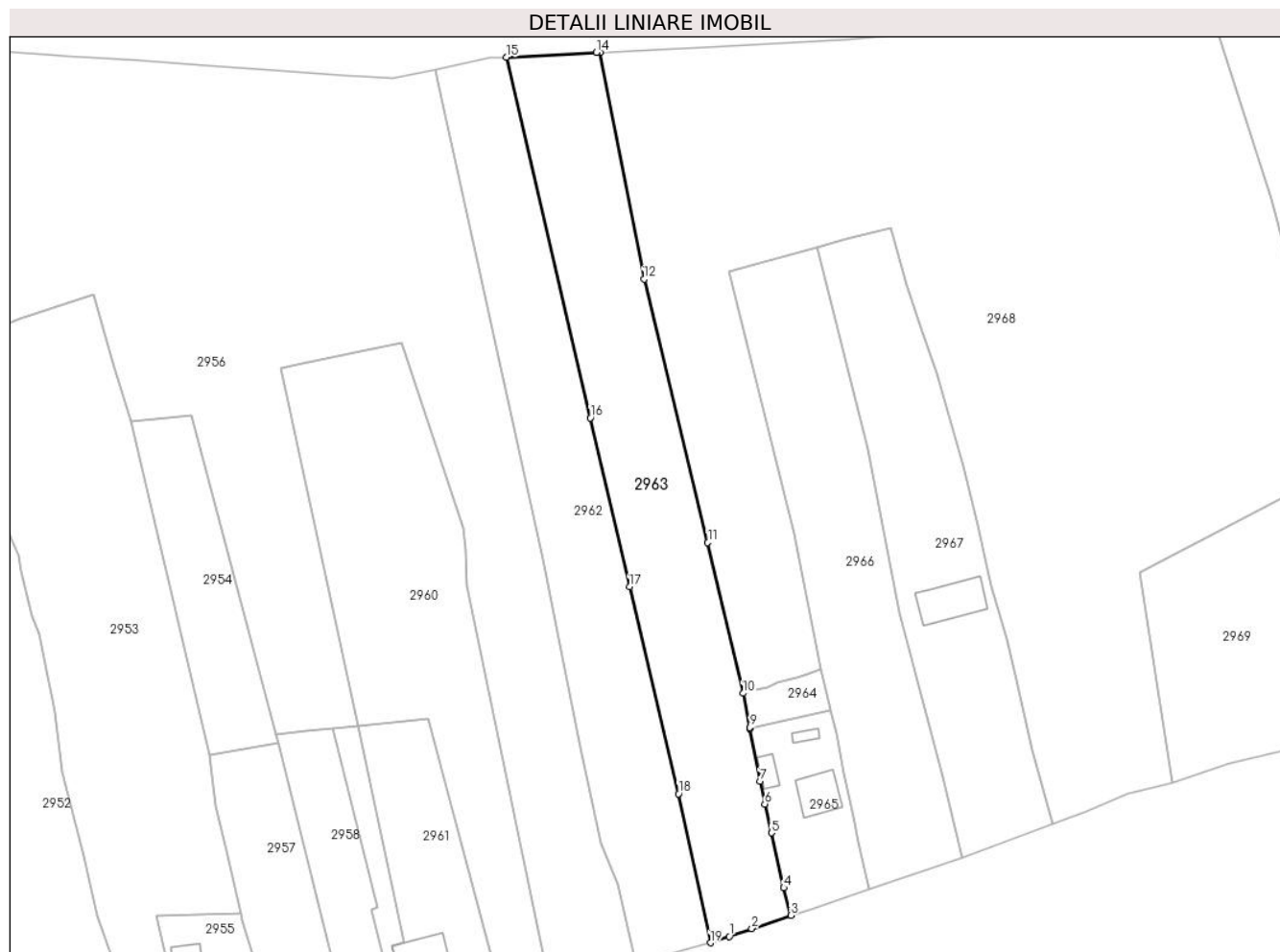
**C. Partea III. SARCINI .**

Inscrieri privind dezmembramintele dreptului de proprietate, drepturi reale de garanție și sarcini	Referințe
NU SUNT	

**Teren**

Nr cadastral	Suprafața (mp)*	Observații / Referințe
20704	Din acte: 3.355 Masurata: 3.419	pct. Fata Sarii

\* Suprafața este determinată în planul de proiecție Stereo 70.



**Date referitoare la teren**

Crt	Categorie folosință	Intra vilan	Suprafața (mp)	Tarla	Parcelă	Nr. topo	Observații / Referințe
1	faneata	DA	3.419	63	4240	-	

**Lungime Segmente**

1) Valorile lungimilor segmentelor sunt obținute din proiecție în plan.

Punct început	X / Y	Punct sfârșit	X / Y	Lungime segment (** (m)
1	554.562,839 400.649,828	2	554.567,599 400.651,509	5.048
2	554.567,599 400.651,509	3	554.575,809 400.654,297	8.67
3	554.575,809 400.654,297	4	554.574,328 400.660,137	6.025
4	554.574,328 400.660,137	5	554.571,741 400.671,724	11.872
5	554.571,741 400.671,724	6	554.570,339 400.677,797	6.233

Punct început	X / Y	Punct sfârșit	X / Y	Lungime segment (** (m)
6	554.570,339 400.677,797	7	554.569,341 400.682,63	4.935
7	554.569,341 400.682,63	8	554.567,23 400.693,687	11.257
8	554.567,23 400.693,687	9	554.567,171 400.693,995	0.314
9	554.567,171 400.693,995	10	554.565,762 400.701,182	7.324
10	554.565,762 400.701,182	11	554.558,3 400.732,984	32.666
11	554.558,3 400.732,984	12	554.544,81 400.788,594	57.222
12	554.544,81 400.788,594	13	554.535,607 400.836,484	48.767
13	554.535,607 400.836,484	14	554.534,801 400.836,442	0.807
14	554.534,801 400.836,442	15	554.515,82 400.835,44	19.008
15	554.515,82 400.835,44	16	554.533,506 400.759,328	78.14
16	554.533,506 400.759,328	17	554.541,782 400.723,655	36.62
17	554.541,782 400.723,655	18	554.552,12 400.679,96	44.901
18	554.552,12 400.679,96	19	554.558,848 400.648,503	32.169
19	554.558,848 400.648,503	1	554.562,839 400.649,828	4.205

\*\* Lungimile segmentelor sunt determinate în planul de proiecție Stereo 70 și sunt rotunjite la 1 milimetru.

\*\*\* Distanța dintre puncte este formată din segmente cumulate ce sunt mai mici decât valoarea 1 milimetru.



**DATE DESPRE IMOBILUL NR. 2964**

Oficiul de Cadastru și Publicitate Imobiliară PRAHOVA  
Biroul de Cadastru și Publicitate Imobiliară Câmpina

**A. Partea I. Descrierea imobilului**

TEREN Intravilan

Adresa: Loc. Draganeasa, Nr. 9, Jud. Prahova

Nr. Crt	Nr cadastral Nr. topografic	Suprafața* (mp)	Observații / Referințe
A1	20707	140	Sector cadastral:10 Teren imprejmuit;

**B. Partea II. Proprietari și acte**

Inscrieri privitoare la dreptul de proprietate și alte drepturi reale		Referințe
<b>10866 / 23/07/2012</b>		
Act Notarial nr. 3157, din 20/07/2012 emis de SAVULESCU VASILE;		
B1	Intabulare, drept de PROPRIETATE, dobandit prin Conventie, cota actuala 1/2 1) HURDUZEU GHEORGHE	A1
<b>9888 / 16/04/2019</b>		
Act Notarial nr. 1432, din 15/04/2019 emis de NP Mircea Anisoara;		
B2	Intabulare, drept de PROPRIETATE, dobandit prin Conventie, cota actuala 1/2 1) HURDUZEU GHEORGHE	A1

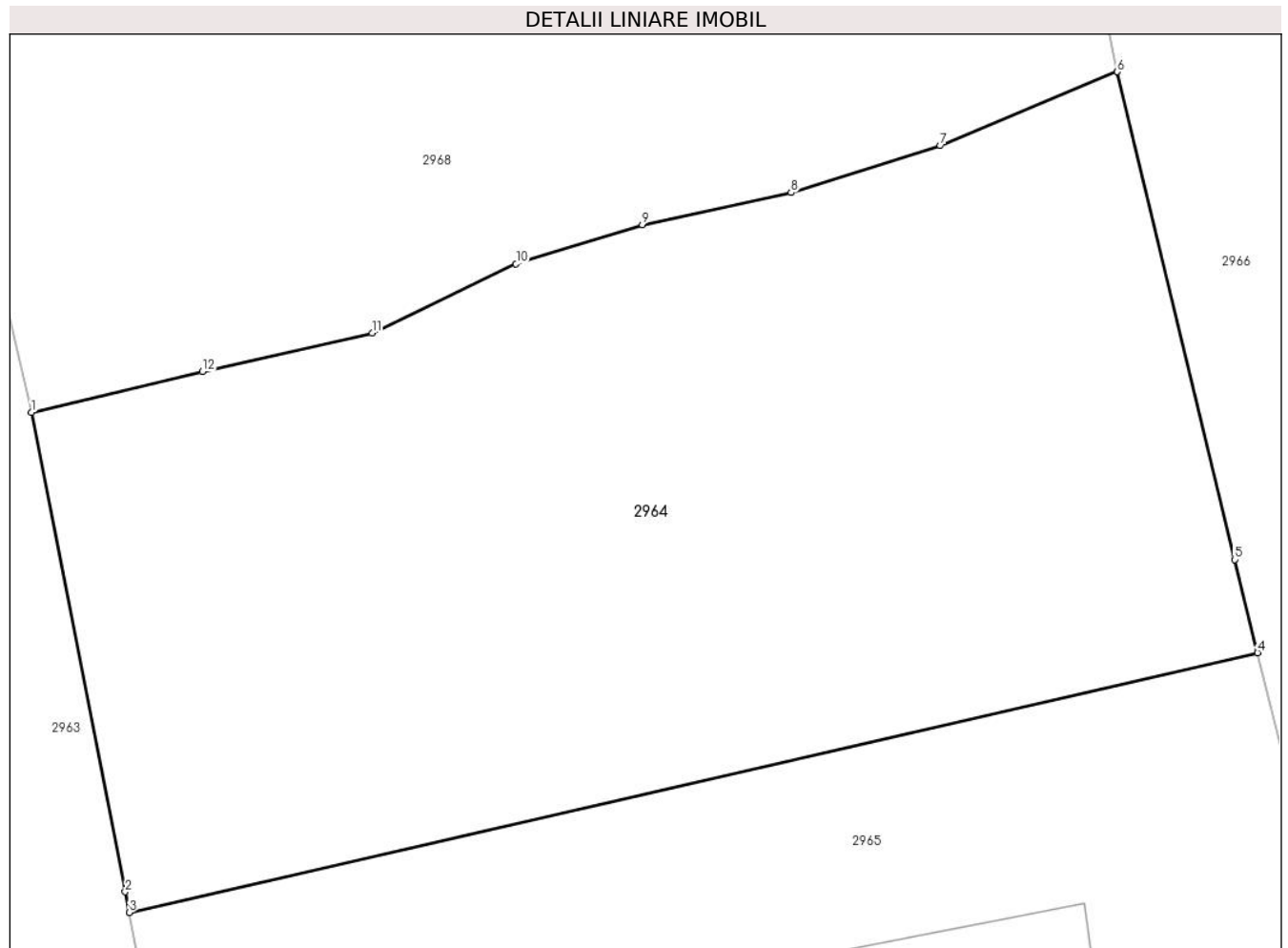
**C. Partea III. SARCINI .**

Inscrieri privind dezmembramintele dreptului de proprietate, drepturi reale de garanție și sarcini	Referințe
NU SUNT	

**Teren**

Nr cadastral	Suprafața (mp)*	Observații / Referințe
20707	140	

\* Suprafața este determinată în planul de proiecție Stereo 70.



**Date referitoare la teren**

Crt	Categorie folosință	Intravilan	Suprafața (mp)	Tarla	Parcelă	Nr. topo	Observații / Referințe
1	curți constructii	DA	140	63	A 4243	-	

**Lungime Segmente**

1) Valorile lungimilor segmentelor sunt obținute din proiecție în plan.

Punct început	X / Y	Punct sfârșit	X / Y	Lungime segment (** (m)
1	554.565,762 400.701,182	2	554.567,171 400.693,995	7.324
2	554.567,171 400.693,995	3	554.567,23 400.693,687	0.314
3	554.567,23 400.693,687	4	554.584,169 400.697,582	17.381
4	554.584,169 400.697,582	5	554.583,825 400.698,977	1.437
5	554.583,825 400.698,977	6	554.582,062 400.706,29	7.523



Punct început	X / Y	Punct sfârșit	X / Y	Lungime segment (** (m)
6	554.582,062 400.706,29	7	554.579,406 400.705,18	2.879
7	554.579,406 400.705,18	8	554.577,165 400.704,48	2.348
8	554.577,165 400.704,48	9	554.574,933 400.703,995	2.284
9	554.574,933 400.703,995	10	554.573,037 400.703,413	1.983
10	554.573,037 400.703,413	11	554.570,877 400.702,373	2.397
11	554.570,877 400.702,373	12	554.568,329 400.701,796	2.613
12	554.568,329 400.701,796	1	554.565,762 400.701,182	2.639

\*\* Lungimile segmentelor sunt determinate în planul de proiecție Stereo 70 și sunt rotunjite la 1 milimetru.

\*\*\* Distanța dintre puncte este formată din segmente cumulate ce sunt mai mici decât valoarea 1 milimetru.



**DATE DESPRE IMOBILUL NR. 2965**

Oficiul de Cadastru și Publicitate Imobiliară PRAHOVA  
Biroul de Cadastru și Publicitate Imobiliară Câmpina

**A. Partea I. Descrierea imobilului**

TEREN Intravilan

Adresa: Loc. Draganeasa, Nr. 9, Jud. Prahova

Nr. Crt	Nr cadastral Nr. topografic	Suprafața* (mp)	Observații / Referințe
A1	20708	Din acte: 700 Masurata: 697	Sector cadastral:10 Teren imprejmuit;

**Construcții**

Crt	Nr cadastral Nr. topografic	Adresa	Observații / Referințe
A1.1	20708-C1	Loc. Draganeasa, Nr. 9, Jud. Prahova	Nr. niveluri:2; S. construita la sol:67 mp; Locuinta (Beci+P)
A1.2	20708-C2	Loc. Draganeasa, Nr. 9, Jud. Prahova	Nr. niveluri:1; S. construita la sol:22 mp; Anexa (P).
A1.3	20708-C3	Loc. Draganeasa, Nr. 9, Jud. Prahova	Nr. niveluri:1; S. construita la sol:12 mp; Anexa (P).

**B. Partea II. Proprietari și acte**

Inscrieri privitoare la dreptul de proprietate și alte drepturi reale		Referințe
<b>10868 / 23/07/2012</b>		
Act Notarial nr. 3157, din 20/07/2012 emis de SAVULESCU VASILE;		
B2	Intabulare, drept de PROPRIETATE, dobandit prin Conventie, cota actuala 1/2 1) HURDUZEU GHEORGHE	A1, A1.1, A1.2, A1.3
<b>9887 / 16/04/2019</b>		
Act Notarial nr. 1432, din 15/04/2019 emis de NP Mircea Anisoara;		
B3	Intabulare, drept de PROPRIETATE, dobandit prin Conventie, cota actuala 1/2 1) HURDUZEU GHEORGHE	A1, A1.1, A1.2, A1.3
<b>49010 / 17/10/2023</b>		
Act Administrativ nr. C9079, din 16/10/2023 emis de OCPI PRAHOVA (inscris sub semnatura privata nr 10625 din 12.10.2023, emis de PFA STOICESCU DOINA);		
B4	se actualizează informațiile cadastrale in baza referatului nr C9079 din 16.10.2023 emis de OCPI PRAHOVA	A1

**C. Partea III. SARCINI .**

Inscrieri privind dezmembramintele dreptului de proprietate, drepturi reale de garanție și sarcini	Referințe
NU SUNT	

### Teren

Nr cadastral	Suprafața (mp)*	Observații / Referințe
20708	Din acte: 700 Masurata: 697	

\* Suprafața este determinată în planul de proiecție Stereo 70.



### Date referitoare la teren

Crt	Categorie folosință	Intra vilan	Suprafața (mp)	Tarla	Parcelă	Nr. topo	Observații / Referințe
1	curți constructii	DA	697	63	Cc 4242, A 4241, A 4243	-	

### Date referitoare la construcții

Crt	Număr	Destinație construcție	Supraf. (mp)	Situație juridică	Observații / Referințe
A1.1	20708-C1	construcții de locuințe	67	Cu acte	Nr. niveluri:2; S. construita la sol:67 mp; Locuinta (Beci+P)
A1.2	20708-C2	construcții anexa	22	Cu acte	Nr. niveluri:1; S. construita la sol:22 mp; Anexa (P).
A1.3	20708-C3	construcții anexa	12	Cu acte	Nr. niveluri:1; S. construita la sol:12 mp; Anexa (P).

### Lungime Segmente

1) Valorile lungimilor segmentelor sunt obținute din proiecție în plan.

Punct început	X / Y	Punct sfârșit	X / Y	Lungime segment (** (m)
1	554.592,429 400.659,73	2	554.590,183 400.669,746	10.265

Punct început	X / Y	Punct sfârșit	X / Y	Lungime segment (** (m)
2	554.590,183 400.669,746	3	554.589,067 400.675,16	5.528
3	554.589,067 400.675,16	4	554.587,092 400.684,431	9.479
4	554.587,092 400.684,431	5	554.585,357 400.692,761	8.509
5	554.585,357 400.692,761	6	554.584,169 400.697,582	4.965
6	554.584,169 400.697,582	7	554.567,23 400.693,687	17.381
7	554.567,23 400.693,687	8	554.569,341 400.682,63	11.257
8	554.569,341 400.682,63	9	554.570,339 400.677,797	4.935
9	554.570,339 400.677,797	10	554.571,741 400.671,724	6.233
10	554.571,741 400.671,724	11	554.574,328 400.660,137	11.872
11	554.574,328 400.660,137	12	554.575,809 400.654,297	6.025
12	554.575,809 400.654,297	13	554.580,571 400.655,83	5.003
13	554.580,571 400.655,83	1	554.592,429 400.659,73	12.483

\*\* Lungimile segmentelor sunt determinate în planul de proiecție Stereo 70 și sunt rotunjite la 1 milimetru.

\*\*\* Distanța dintre puncte este formată din segmente cumulate ce sunt mai mici decât valoarea 1 milimetru.



**DATE DESPRE IMOBILUL NR. 2966**

Oficiul de Cadastru și Publicitate Imobiliară PRAHOVA  
Biroul de Cadastru și Publicitate Imobiliară Câmpina

**A. Partea I. Descrierea imobilului**

TEREN Intravilan

Nr. CF vechi:318  
Nr. cadastral vechi:400

Adresa: Loc. Draganeasa, Jud. Prahova, pct FATA Sarii

Nr. Crt	Nr cadastral Nr. topografic	Suprafața* (mp)	Observații / Referințe
A1	21158	Din acte: 2.545 Masurata: 2.584	Sector cadastral:10 Teren imprejmuit;

**B. Partea II. Proprietari și acte**

Inscrieri privitoare la dreptul de proprietate și alte drepturi reale		Referințe
<b>5050 / 30/11/2004</b>		
Act Notarial nr. 6891, din 29/11/2004 emis de NP IVAN MIHAELA;		
B1	Intabulare, drept de PROPRIETATEcumparare bun propriu, dobandit prin Conventie, cota actuala 1/2 1) <b>RADULESCU RALUCA MARIA</b> <i>OBSERVATII: (provenita din conversia CF 318)</i>	A1
B2	Intabulare, drept de PROPRIETATEbun comun, dobandit prin Conventie, cota actuala 1/2 1) <b>SERBAN DANIELA ROXANA</b> 2) <b>SERBAN ALEXANDRU</b> <i>OBSERVATII: (provenita din conversia CF 318)</i>	A1

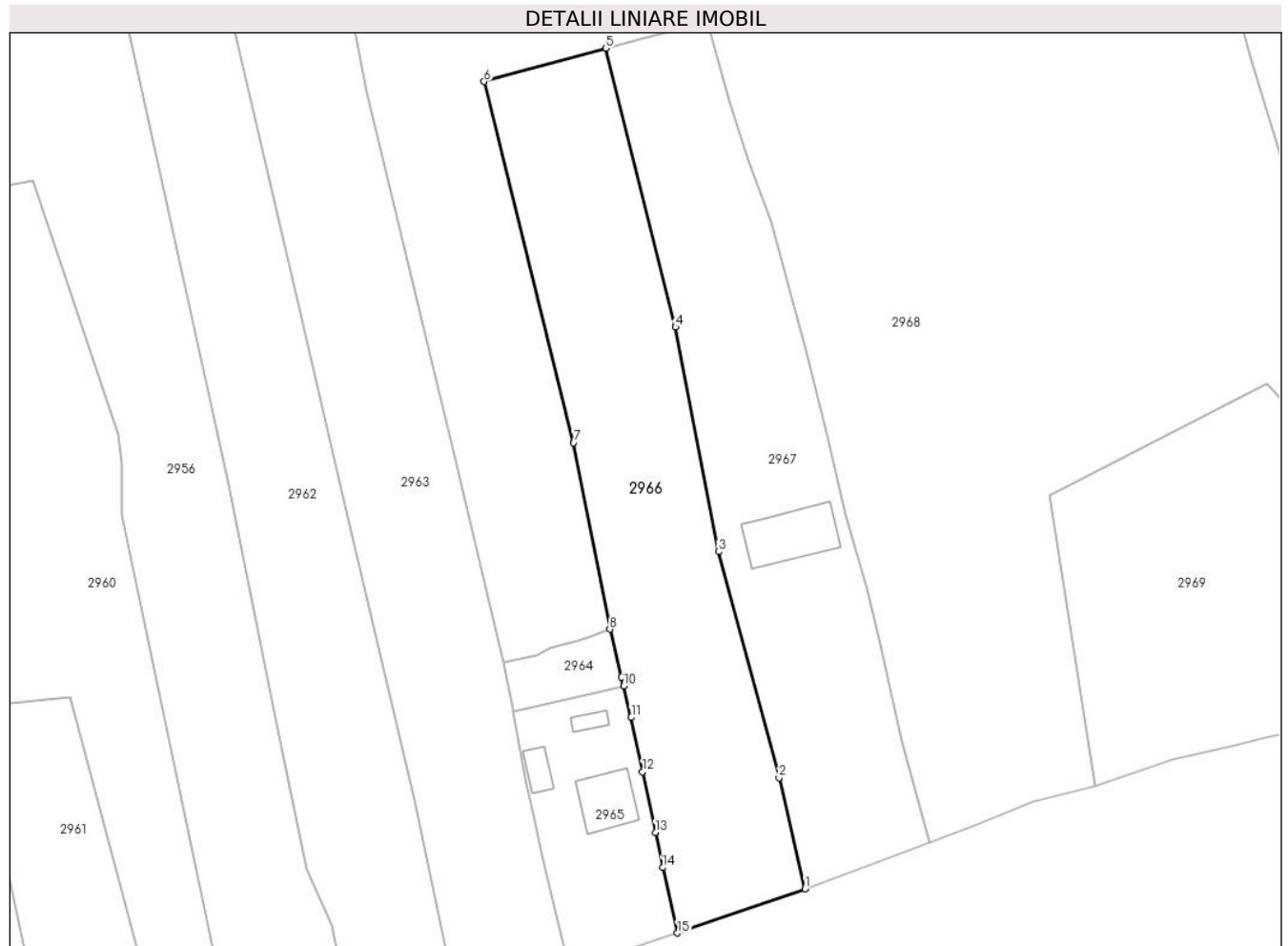
**C. Partea III. SARCINI .**

Inscrieri privind dezmembramintele dreptului de proprietate, drepturi reale de garanție și sarcini	Referințe
NU SUNT	

**Teren**

Nr cadastral	Suprafața (mp)*	Observații / Referințe
21158	Din acte: 2.545 Masurata: 2.584	

\* Suprafața este determinată în planul de proiecție Stereo 70.



**Date referitoare la teren**

Crt	Categorie folosință	Intra vilan	Suprafața (mp)	Tarla	Parcelă	Nr. topo	Observații / Referințe
1	faneata	DA	2.584	-	-	-	

**Lungime Segmente**

1) Valorile lungimilor segmentelor sunt obținute din proiecție în plan.

Punct început	X / Y	Punct sfârșit	X / Y	Lungime segment (** (m)
1	554.611,97 400.666,498	2	554.608,019 400.683,531	17.486
2	554.608,019 400.683,531	3	554.598,748 400.718,151	35.84
3	554.598,748 400.718,151	4	554.592,131 400.752,607	35.085
4	554.592,131 400.752,607	5	554.581,463 400.795,32	44.025
5	554.581,463 400.795,32	6	554.562,807 400.790,207	19.344



Punct început	X / Y	Punct sfârșit	X / Y	Lungime segment (** (m)
6	554.562,807 400.790,207	7	554.576,513 400.734,846	57.032
7	554.576,513 400.734,846	8	554.582,062 400.706,29	29.09
8	554.582,062 400.706,29	9	554.583,825 400.698,977	7.523
9	554.583,825 400.698,977	10	554.584,169 400.697,582	1.437
10	554.584,169 400.697,582	11	554.585,357 400.692,761	4.965
11	554.585,357 400.692,761	12	554.587,092 400.684,431	8.509
12	554.587,092 400.684,431	13	554.589,067 400.675,16	9.479
13	554.589,067 400.675,16	14	554.590,183 400.669,746	5.528
14	554.590,183 400.669,746	15	554.592,429 400.659,73	10.265
15	554.592,429 400.659,73	1	554.611,97 400.666,498	20.68

\*\* Lungimile segmentelor sunt determinate în planul de proiecție Stereo 70 și sunt rotunjite la 1 milimetru.

\*\*\* Distanța dintre puncte este formată din segmente cumulate ce sunt mai mici decât valoarea 1 milimetru.



**DATE DESPRE IMOBILUL NR. 2967**

Oficiul de Cadastru și Publicitate Imobiliară PRAHOVA  
Biroul de Cadastru și Publicitate Imobiliară Câmpina

**A. Partea I. Descrierea imobilului**

TEREN Intravilan

Nr. CF vechi:882  
Nr. cadastral vechi:620

Adresa: Loc. Draganeasa, Nr. 8A, Jud. Prahova

Nr. Crt	Nr cadastral Nr. topografic	Suprafața* (mp)	Observații / Referințe
A1	20122	Din acte: 2.500 Masurata: 2.493	Sector cadastral:10 Teren imprejmuit;

**Construcții**

Crt	Nr cadastral Nr. topografic	Adresa	Observații / Referințe
A1.1	20122-C1	Loc. Draganeasa, Nr. 8A, Jud. Prahova	Nr. niveluri:2; S. construita la sol:99 mp; C1 - Locuință (P+M), cu Sc Parter = 99 mp (din care Sc = 23 mp Terasă acoperită); Sc Mansardă = 46 mp; Sc desfășurată (P+M) = 145 mp.

**B. Partea II. Proprietari și acte**

Inscrieri privitoare la dreptul de proprietate și alte drepturi reale		Referințe
<b>21156 / 04/08/2020</b>		
Act Notarial nr. 698, din 03/08/2020 emis de NP Beanga Steluta Leontina;		
B6	Intabulare, drept de PROPRIETATE, dobandit prin Conventie, cota actuala 1/1 1) STREJAN IULIANA MAGDA	A1
<b>34696 / 23/10/2020</b>		
Inscris Sub Semnatura Privata nr. Memoriu tehnic, din 23/10/2020 emis de S.C. Arhicad Geotop S.R.L. (act administrativ nr PAD nr.7318 din 01.06.2006, emis de OCPI Prahova;inscris sub semnatura privata nr Puncte radiate din 23.10.2020, emis de S.C. Arhicad Geotop S.R.L.;inscris sub semnatura privata nr PAD din 23.10.2020, emis de S.C. Arhicad Geotop S.R.L.;inscris sub semnatura privata nr Declaratie din 23.10.2020, emis de S.C. Arhicad Geotop S.R.L.;inscris sub semnatura privata nr Borderou din 23.10.2020, emis de S.C. Arhicad Geotop S.R.L.;inscris sub semnatura privata nr Inventar de coordonate din 23.10.2020, emis de S.C. Arhicad Geotop S.R.L.;inscris sub semnatura privata nr Cerere receptie din 23.10.2020, emis de S.C. Arhicad Geotop S.R.L.);		
B7	se repositioneaza imobilul conform documentatiei tehnice avizate	A1
<b>41517 / 31/08/2023</b>		
Act Administrativ nr. 5287, din 30/08/2023 emis de Primaria Com. Provita de Jos (Certificat de atestare a edificării ; act administrativ nr 3 din 21.02.2023, emis de Primaria Com. Provita de Jos;act administrativ nr 5290 din 30.08.2023, emis de Primaria Com. Provita de Jos;act administrativ nr 4 din 20.04.2021, emis de Primaria Com. Provita de Jos;act administrativ nr 5284 din 30.08.2023, emis de Primaria Com. Provita de Jos);		
B8	se actualizează informațiile cadastrale conform documentației tehnice avizate, în sensul că actuala adresă a imobilului este următoarea: comuna Provita de Jos, sat Draganeasa, nr. 8A, Jud. Prahova	A1, A1.1
B9	se actualizează informațiile cadastrale conform documentației tehnice avizate, în sensul schimbării categoriei de folosință a imobilului, astfel; teren curti construcții în suprafață de 341 mp și teren în suprafață de 2152 mp	A1, A1.1
B10	Intabulare, drept de PROPRIETATE, dobandit prin Construire, cota actuala 1/1 1) STREJAN IULIANA MAGDA	A1.1

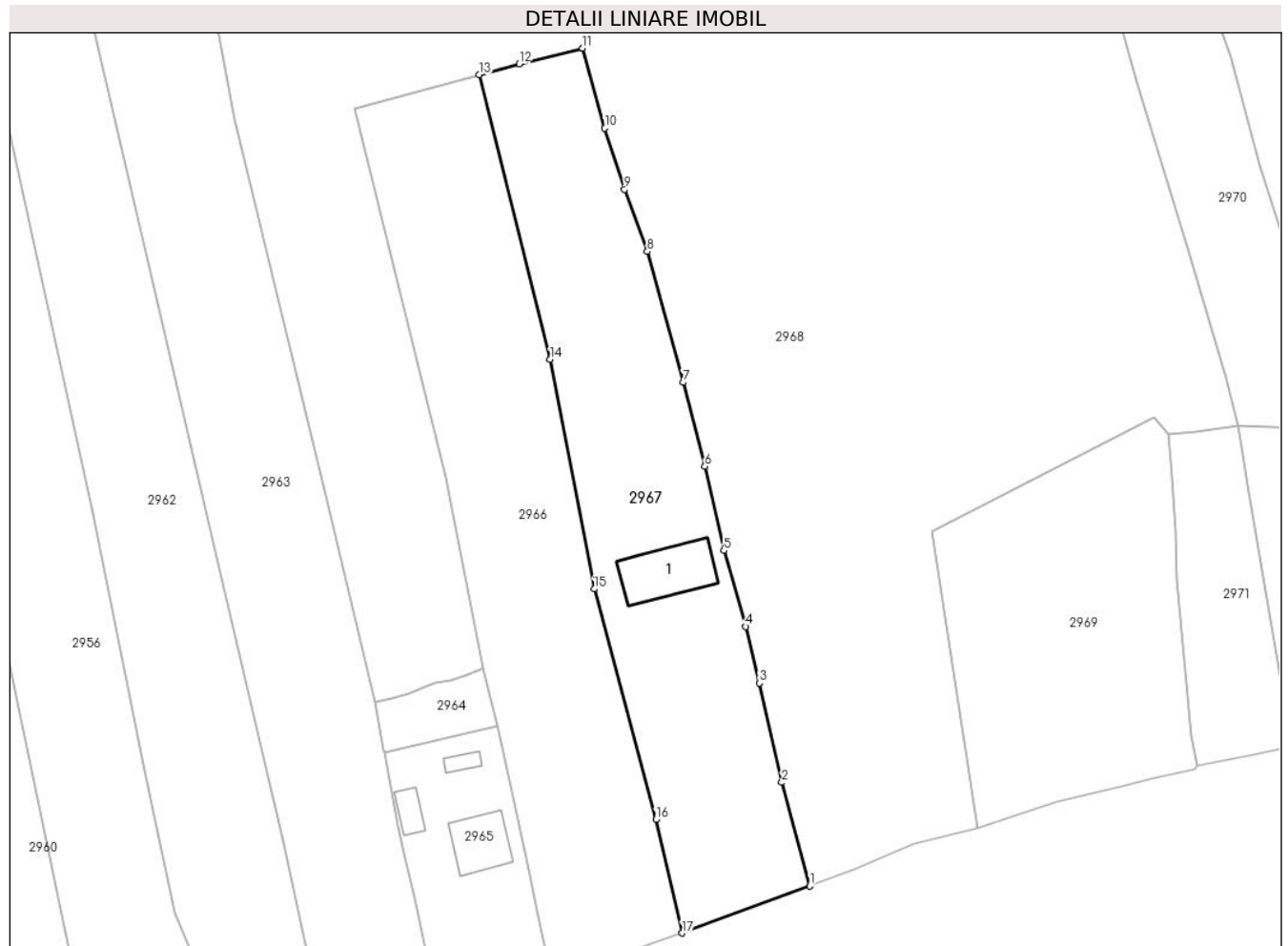
**C. Partea III. SARCINI .**

Inscrieri privind dezmembramintele dreptului de proprietate, drepturi reale de garanție și sarcini	Referințe
NU SUNT	

### Teren

Nr cadastral	Suprafața (mp)*	Observații / Referințe
20122	Din acte: 2.500 Masurata: 2.493	

\* Suprafața este determinată în planul de proiecție Stereo 70.



### Date referitoare la teren

Crt	Categorie folosință	Intra vilan	Suprafața (mp)	Tarla	Parcelă	Nr. topo	Observații / Referințe
1	curți constructii	DA	341	63	4247,4248	-	
2	faneata	DA	2.152	63	4247,4248	-	

### Date referitoare la construcții

Crt	Număr	Destinație construcție	Supraf. (mp)	Situație juridică	Observații / Referințe
A1.1	20122-C1	construcții de locuințe	99	Cu acte	Nr. niveluri:2; S. construita la sol:99 mp; C1 - Locuință (P+M), cu Sc Parter = 99 mp (din care Sc = 23 mp Terasă acoperită); Sc Mansardă = 46 mp; Sc desfășurată (P+M) = 145 mp.

### Lungime Segmente

1) Valorile lungimilor segmentelor sunt obținute din proiecție în plan.

Punct început	X / Y	Punct sfârșit	X / Y	Lungime segment (** (m)
1	554.631,145 400.673,538	2	554.626,906 400.689,099	16.128
2	554.626,906 400.689,099	3	554.623,556 400.704,018	15.291

Punct început	X / Y	Punct sfârșit	X / Y	Lungime segment (** (m)
3	554.623,556 400.704,018	4	554.621,496 400.712,516	8.744
4	554.621,496 400.712,516	5	554.618,207 400.723,9	11.85
5	554.618,207 400.723,9	6	554.615,354 400.736,553	12.971
6	554.615,354 400.736,553	7	554.612,144 400.749,139	12.989
7	554.612,144 400.749,139	8	554.606,711 400.768,798	20.396
8	554.606,711 400.768,798	9	554.603,293 400.778,125	9.934
9	554.603,293 400.778,125	10	554.600,347 400.787,307	9.643
10	554.600,347 400.787,307	11	554.597,015 400.799,317	12.464
11	554.597,015 400.799,317	12	554.587,475 400.796,98	9.822
12	554.587,475 400.796,98	13	554.581,463 400.795,32	6.238
13	554.581,463 400.795,32	14	554.592,131 400.752,607	44.025
14	554.592,131 400.752,607	15	554.598,748 400.718,151	35.085
15	554.598,748 400.718,151	16	554.608,019 400.683,531	35.84
16	554.608,019 400.683,531	17	554.611,97 400.666,498	17.486
17	554.611,97 400.666,498	1	554.631,145 400.673,538	20.426

\*\* Lungimile segmentelor sunt determinate în planul de proiecție Stereo 70 și sunt rotunjite la 1 milimetru.

\*\*\* Distanța dintre puncte este formată din segmente cumulate ce sunt mai mici decât valoarea 1 milimetru.



**DATE DESPRE IMOBILUL NR. 2968**

Oficiul de Cadastru și Publicitate Imobiliară PRAHOVA  
Biroul de Cadastru și Publicitate Imobiliară Câmpina

**A. Partea I. Descrierea imobilului**

TEREN Intravilan

Adresa: Loc. Draganeasa, Jud. Prahova

Nr. Crt	Nr cadastral Nr. topografic	Suprafața* (mp)	Observații / Referințe
A1		14.438	Sector cadastral:10 Teren imprejmuit;

**B. Partea II. Proprietari și acte**

Inscrieri privitoare la dreptul de proprietate și alte drepturi reale		Referințe
/		
Act Normativ nr. 7, din 13/03/1996 emis de Parlamentul României (lege);		
B1	Inscrierea posesiei, drept de PROPRIETATE, dobandit prin Lege, cota actuala 1/1 1) NEIDENTIFICAT NEIDENTIFICAT	A1
Act Normativ nr. 7, din 13/03/1996 emis de Parlamentul României, (art.13); (lege);		
B2	Se noteaza mentiunea de proprietar neidentificat.	A1

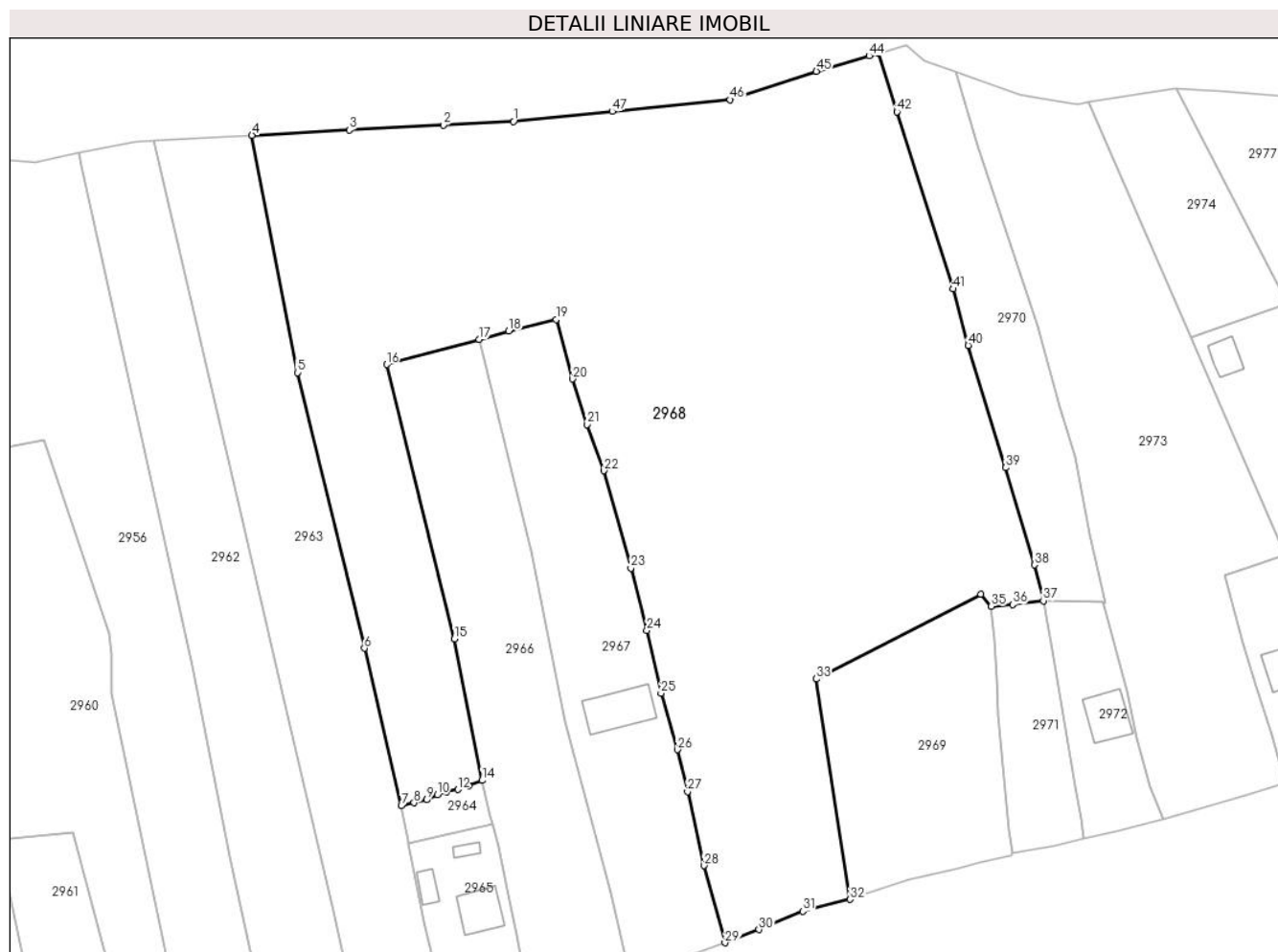
**C. Partea III. SARCINI .**

Inscrieri privind dezmembramintele dreptului de proprietate, drepturi reale de garanție și sarcini	Referințe
NU SUNT	

**Teren**

Nr cadastral	Suprafața (mp)*	Observații / Referințe
	14.438	

\* Suprafața este determinată în planul de proiecție Stereo 70.



**Date referitoare la teren**

Crt	Categorie folosință	Intra vilan	Suprafața (mp)	Tarla	Parcelă	Nr. topo	Observații / Referințe
1	faneata	DA	14.438	63	-	-	Parc. 4244, 4245, 4248, 4249, 4250, 4251, 4252, 4253, 4256

**Lungime Segmente**

1) Valorile lungimilor segmentelor sunt obținute din proiecție în plan.

Punct început	X / Y	Punct sfârșit	X / Y	Lungime segment	Punct început	X / Y	Punct sfârșit	X / Y	Lungime segment	Punct început	X / Y	Punct sfârșit	X / Y	Lungime segment
1	554.588,39 400.839,27	2	554.574,271 400.838,525	14.139	2	554.574,271 400.838,525	3	554.555,287 400.837,523	19.017	3	554.555,287 400.837,523	4	554.535,607 400.836,484	19.707
4	554.535,607 400.836,484	5	554.544,81 400.788,594	48.767	5	554.544,81 400.788,594	6	554.558,3 400.732,984	57.222	6	554.558,3 400.732,984	7	554.565,762 400.701,182	32.666
7	554.565,762 400.701,182	8	554.568,329 400.701,796	2.639	8	554.568,329 400.701,796	9	554.570,877 400.702,373	2.613	9	554.570,877 400.702,373	10	554.573,037 400.703,413	2.397
10	554.573,037 400.703,413	11	554.574,933 400.703,995	1.983	11	554.574,933 400.703,995	12	554.577,165 400.704,48	2.284	12	554.577,165 400.704,48	13	554.579,406 400.705,18	2.348
13	554.579,406 400.705,18	14	554.582,062 400.706,29	2.879	14	554.582,062 400.706,29	15	554.576,513 400.734,846	29.09	15	554.576,513 400.734,846	16	554.562,807 400.790,207	57.032



Punct început	X / Y	Punct sfârșit	X / Y	Lungime segment	Punct început	X / Y	Punct sfârșit	X / Y	Lungime segment	Punct început	X / Y	Punct sfârșit	X / Y	Lungime segment
16	554.562,807 400.790,207	17	554.581,463 400.795,32	19.34 4	17	554.581,463 400.795,32	18	554.587,475 400.796,98	6.238	18	554.587,475 400.796,98	19	554.597,015 400.799,317	9.822
19	554.597,015 400.799,317	20	554.600,347 400.787,307	12.46 4	20	554.600,347 400.787,307	21	554.603,293 400.778,125	9.643	21	554.603,293 400.778,125	22	554.606,711 400.768,798	9.934
22	554.606,711 400.768,798	23	554.612,144 400.749,139	20.39 6	23	554.612,144 400.749,139	24	554.615,354 400.736,553	12.98 9	24	554.615,354 400.736,553	25	554.618,207 400.723,9	12.97 1
25	554.618,207 400.723,9	26	554.621,496 400.712,516	11.85	26	554.621,496 400.712,516	27	554.623,556 400.704,018	8.744	27	554.623,556 400.704,018	28	554.626,906 400.689,099	15.29 1
28	554.626,906 400.689,099	29	554.631,145 400.673,538	16.12 8	29	554.631,145 400.673,538	30	554.637,962 400.676,18	7.311	30	554.637,962 400.676,18	31	554.646,838 400.679,897	9.623
31	554.646,838 400.679,897	32	554.656,396 400.682,29	9.853	32	554.656,396 400.682,29	33	554.649,511 400.726,77	45.00 9	33	554.649,511 400.726,77	34	554.682,776 400.743,905	37.41 8
34	554.682,776 400.743,905	35	554.684,922 400.741,433	3.274	35	554.684,922 400.741,433	36	554.689,196 400.741,796	4.29	36	554.689,196 400.741,796	37	554.695,427 400.742,569	6.278
37	554.695,427 400.742,569	38	554.693,639 400.749,792	7.441	38	554.693,639 400.749,792	39	554.687,818 400.769,411	20.46 4	39	554.687,818 400.769,411	40	554.680,248 400.794,061	25.78 6
40	554.680,248 400.794,061	41	554.677,19 400.805,463	11.80 5	41	554.677,19 400.805,463	42	554.665,866 400.841,204	37.49 2	42	554.665,866 400.841,204	43	554.662,157 400.853,025	12.38 9
43	554.662,157 400.853,025	44	554.660,248 400.852,481	1.985	44	554.660,248 400.852,481	45	554.649,581 400.849,376	11.11	45	554.649,581 400.849,376	46	554.632,16 400.843,63	18.34 4
46	554.632,16 400.843,63	47	554.608,354 400.841,259	23.92 4	47	554.608,354 400.841,259	1	554.588,39 400.839,27	20.06 3					

\*\* Lungimile segmentelor sunt determinate în planul de proiecție Stereo 70 și sunt rotunjite la 1 milimetru.

\*\*\* Distanța dintre puncte este formată din segmente cumulate ce sunt mai mici decât valoarea 1 milimetru.



**DATE DESPRE IMOBILUL NR. 2969**

Oficiul de Cadastru și Publicitate Imobiliară PRAHOVA  
Biroul de Cadastru și Publicitate Imobiliară Câmpina

**A. Partea I. Descrierea imobilului**

TEREN Intravilan

Nr. CF vechi:347(e:347)

Nr. cadastral vechi:469

Adresa: Loc. Draganeasa, Jud. Prahova

Nr. Crt	Nr cadastral Nr. topografic	Suprafața* (mp)	Observații / Referințe
A1	20111	1.713	Sector cadastral:10 Teren imprejmuit;

**B. Partea II. Proprietari și acte**

Inscrieri privitoare la dreptul de proprietate și alte drepturi reale	Referințe
<b>10390 / 02/07/2007</b>	
Act Notarial nr. 2330, din 29/06/2007 emis de NP DOINA ELENA DOBRA;	
B2	A1
Intabulare, drept de PROPRIETATEcumparare ca bun propriu, dobandit prin Conventie, cota actuala 1/1	
1) RADULESCU NICULINA	

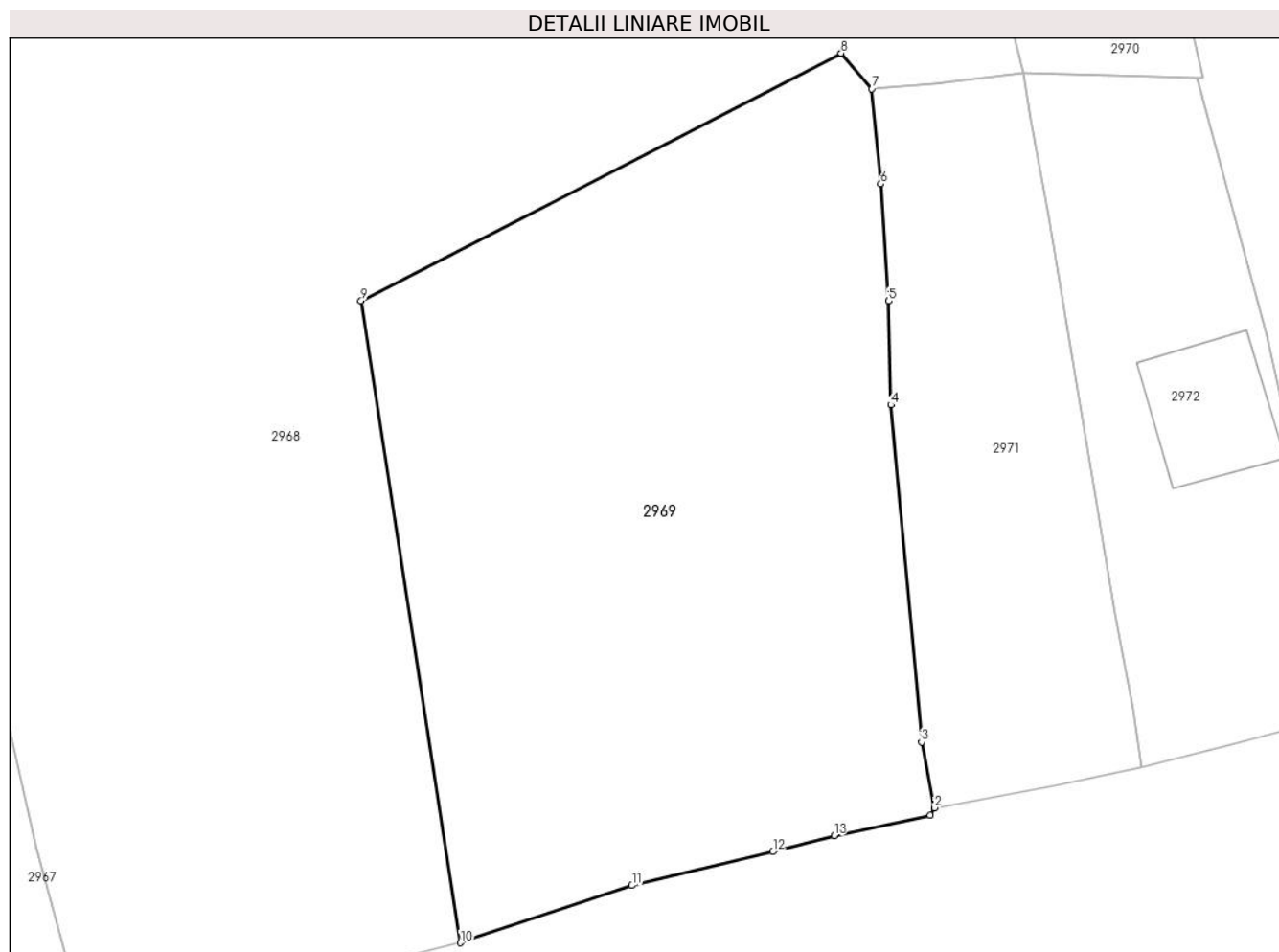
**C. Partea III. SARCINI .**

Inscrieri privind dezmembramintele dreptului de proprietate, drepturi reale de garanție și sarcini	Referințe
NU SUNT	

### Teren

Nr cadastral	Suprafața (mp)*	Observații / Referințe
20111	1.713	

\* Suprafața este determinată în planul de proiecție Stereo 70.



### Date referitoare la teren

Crt	Categorie folosință	Intravilan	Suprafața (mp)	Tarla	Parcelă	Nr. topo	Observații / Referințe
1	curți constructii	DA	1.713	63	4254	-	

### Lungime Segmente

1) Valorile lungimilor segmentelor sunt obținute din proiecție în plan.

Punct început	X / Y	Punct sfârșit	X / Y	Lungime segment (** (m)
1	554.688,95 400.691,137	2	554.689,232 400.691,64	0.577
2	554.689,232 400.691,64	3	554.688,356 400.696,194	4.638
3	554.688,356 400.696,194	4	554.686,232 400.719,55	23.452
4	554.686,232 400.719,55	5	554.686,078 400.726,741	7.192
5	554.686,078 400.726,741	6	554.685,53 400.734,847	8.125

Punct început	X / Y	Punct sfârșit	X / Y	Lungime segment (** (m)
6	554.685,53 400.734,847	7	554.684,922 400.741,433	6.614
7	554.684,922 400.741,433	8	554.682,776 400.743,905	3.274
8	554.682,776 400.743,905	9	554.649,511 400.726,77	37.418
9	554.649,511 400.726,77	10	554.656,396 400.682,29	45.009
10	554.656,396 400.682,29	11	554.668,282 400.686,259	12.531
11	554.668,282 400.686,259	12	554.678,035 400.688,592	10.028
12	554.678,035 400.688,592	13	554.682,294 400.689,698	4.4
13	554.682,294 400.689,698	1	554.688,95 400.691,137	6.81

\*\* Lungimile segmentelor sunt determinate în planul de proiecție Stereo 70 și sunt rotunjite la 1 milimetru.

\*\*\* Distanța dintre puncte este formată din segmente cumulate ce sunt mai mici decât valoarea 1 milimetru.



**DATE DESPRE IMOBILUL NR. 2970**

Oficiul de Cadastru și Publicitate Imobiliară PRAHOVA  
Biroul de Cadastru și Publicitate Imobiliară Câmpina

**A. Partea I. Descrierea imobilului**

TEREN Intravilan

Adresa: Loc. Draganeasa, Jud. Prahova, punct "Fata Sarii", Tarla 63, Parcela 4257

Nr. Crt	Nr cadastral Nr. topografic	Suprafața* (mp)	Observații / Referințe
A1	21596	1.561	Sector cadastral:10 Teren imprejmuit;

**B. Partea II. Proprietari și acte**

Inscrieri privitoare la dreptul de proprietate și alte drepturi reale		Referințe
<b>7480 / 27/02/2024</b>		
Act Notarial nr. 406, din 26/02/2024 emis de Ivan Mihaela;		
B3	se radiază antecontractul de vanzare cumpărare aut. nr.225/02.02.2024- NP Mihaela Ivan, de sub B2 în baza c.v.c aut sub nr 406 din 26.02.2024 emis de NP Ivan Mihaela	A1
B4	Intabulare, drept de PROPRIETATEcumpărare ca bun comun, dobandit prin Conventie, cota actuala 1/1 1) PANĂ ROXANA-ALEXANDRA 2) PANĂ EMIL - GEORGE	A1

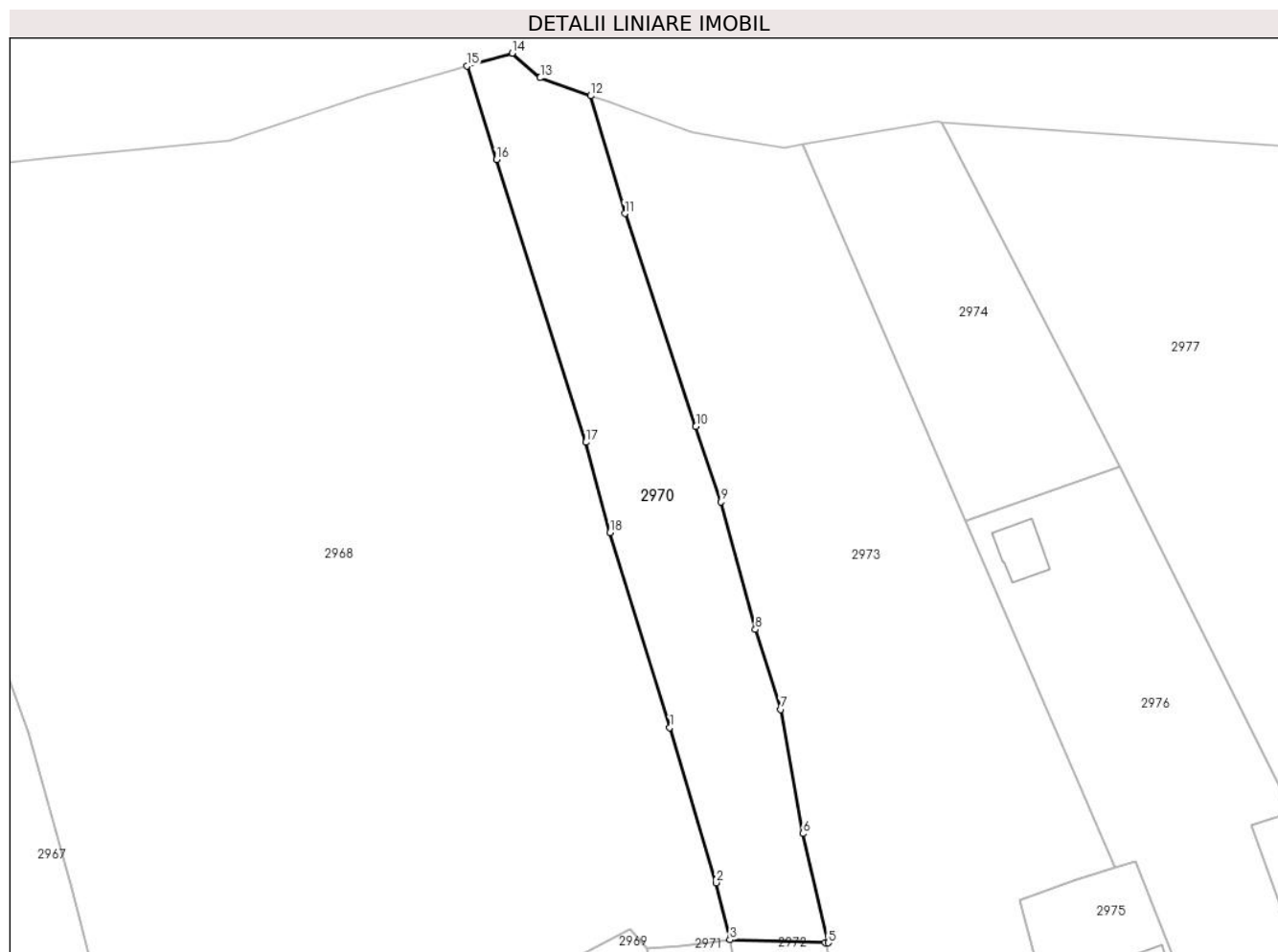
**C. Partea III. SARCINI .**

Inscrieri privind dezmembramintele dreptului de proprietate, drepturi reale de garanție și sarcini	Referințe
NU SUNT	

**Teren**

Nr cadastral	Suprafața (mp)*	Observații / Referințe
21596	1.561	

\* Suprafața este determinată în planul de proiecție Stereo 70.



**Date referitoare la teren**

Crt	Categorie folosință	Intravilan	Suprafața (mp)	Tarla	Parcelă	Nr. topo	Observații / Referințe
1	faneata	DA	1.561	63	4257	-	

**Lungime Segmente**

1) Valorile lungimilor segmentelor sunt obținute din proiecție în plan.

Punct început	X / Y	Punct sfârșit	X / Y	Lungime segment (** (m)
1	554.687,818 400.769,411	2	554.693,639 400.749,792	20.464
2	554.693,639 400.749,792	3	554.695,427 400.742,569	7.441
3	554.695,427 400.742,569	4	554.707,45 400.742,21	12.028
4	554.707,45 400.742,21	5	554.707,873 400.742,199	0.424
5	554.707,873 400.742,199	6	554.704,668 400.756,0	14.168



Punct început	X / Y	Punct sfârșit	X / Y	Lungime segment (** (m)
6	554.704,668 400.756,0	7	554.701,859 400.771,685	15.934
7	554.701,859 400.771,685	8	554.698,631 400.781,806	10.623
8	554.698,631 400.781,806	9	554.694,286 400.797,937	16.706
9	554.694,286 400.797,937	10	554.691,114 400.807,456	10.034
10	554.691,114 400.807,456	11	554.682,141 400.834,392	28.391
11	554.682,141 400.834,392	12	554.677,824 400.849,269	15.491
12	554.677,824 400.849,269	13	554.671,42 400.851,55	6.798
13	554.671,42 400.851,55	14	554.667,87 400.854,65	4.713
14	554.667,87 400.854,65	15	554.662,157 400.853,025	5.94
15	554.662,157 400.853,025	16	554.665,866 400.841,204	12.389
16	554.665,866 400.841,204	17	554.677,19 400.805,463	37.492
17	554.677,19 400.805,463	18	554.680,248 400.794,061	11.805
18	554.680,248 400.794,061	1	554.687,818 400.769,411	25.786

\*\* Lungimile segmentelor sunt determinate în planul de proiecție Stereo 70 și sunt rotunjite la 1 milimetru.

\*\*\* Distanța dintre puncte este formată din segmente cumulate ce sunt mai mici decât valoarea 1 milimetru.



**DATE DESPRE IMOBILUL NR. 2971**

Oficiul de Cadastru și Publicitate Imobiliară PRAHOVA  
Biroul de Cadastru și Publicitate Imobiliară Câmpina

**A. Partea I. Descrierea imobilului**

TEREN Intravilan

Nr. CF vechi:486(e:486)

Nr. cadastral vechi:617

Adresa: Loc. Draganeasa, Jud. Prahova

Nr. Crt	Nr cadastral Nr. topografic	Suprafața* (mp)	Observații / Referințe
A1	20107	Din acte: 630 Masurata: 637	Sector cadastral:10 Teren imprejmuit; pct. Fata Sarii

**B. Partea II. Proprietari și acte**

Inscrieri privitoare la dreptul de proprietate și alte drepturi reale	Referințe
<b>4894 / 23/06/2006</b>	
Act Notarial nr. 1581, din 22/06/2006 emis de NP Ivan Mihaela-Campina;	
B1	A1
Intabulare, drept de PROPRIETATEcumparare ca bun comun, dobandit prin Conventie, cota actuala 1/1	
1) NUTA STELIAN	
2) NUTA MARIANA	

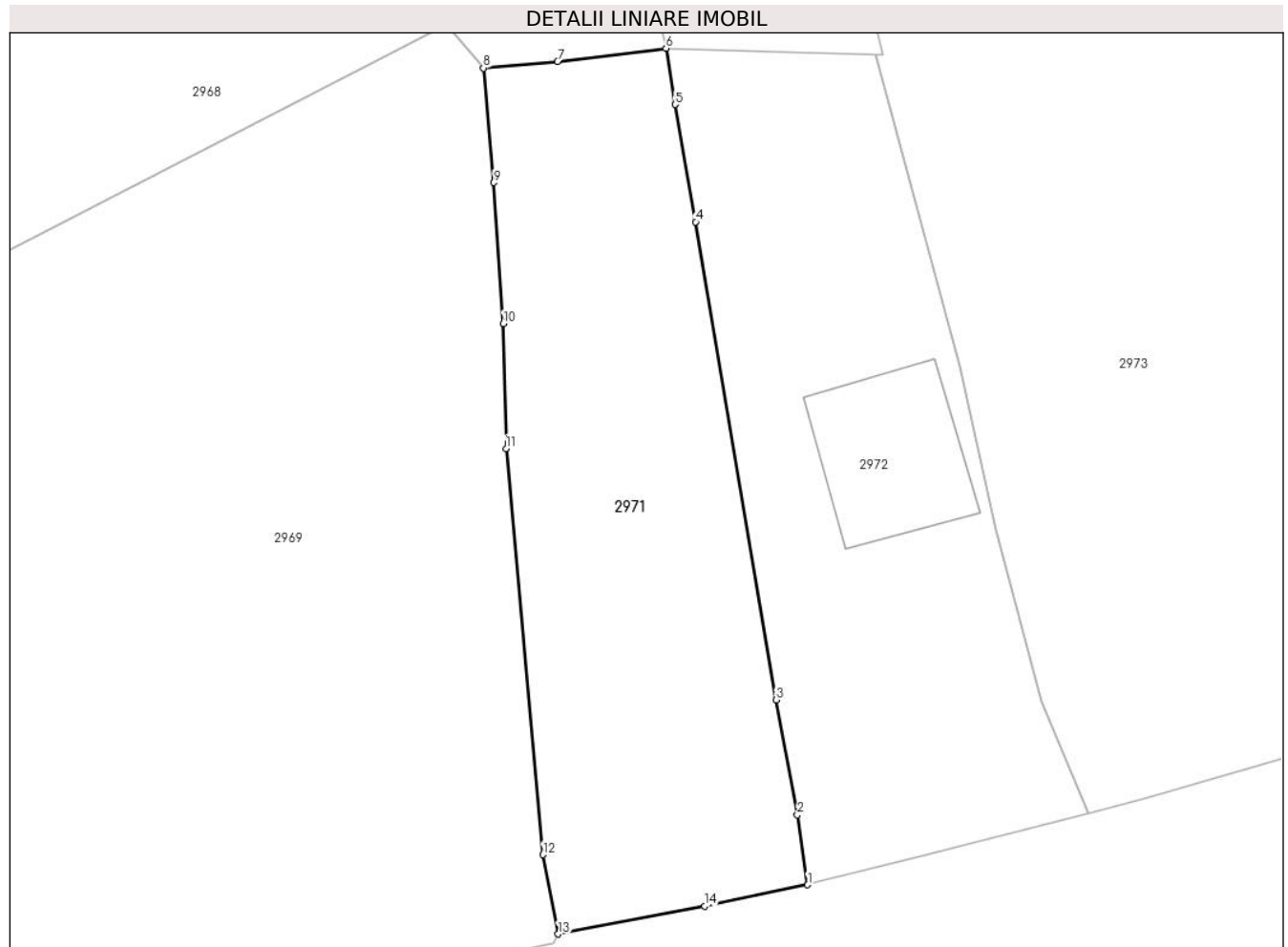
**C. Partea III. SARCINI .**

Inscrieri privind dezmembramintele dreptului de proprietate, drepturi reale de garanție și sarcini	Referințe
NU SUNT	

**Teren**

Nr cadastral	Suprafața (mp)*	Observații / Referințe
20107	Din acte: 630 Masurata: 637	pct. Fata Sarii

\* Suprafața este determinată în planul de proiecție Stereo 70.



**Date referitoare la teren**

Crt	Categorie folosință	Intra vilan	Suprafața (mp)	Tarla	Parcelă	Nr. topo	Observații / Referințe
1	faneata	DA	637	-	-	-	

**Lungime Segmente**

1) Valorile lungimilor segmentelor sunt obținute din proiecție în plan.

Punct început	X / Y	Punct sfârșit	X / Y	Lungime segment (** (m)
1	554.703,569 400.694,464	2	554.702,983 400.698,486	4.064
2	554.702,983 400.698,486	3	554.701,753 400.705,101	6.729
3	554.701,753 400.705,101	4	554.697,133 400.732,588	27.872
4	554.697,133 400.732,588	5	554.695,948 400.739,332	6.848
5	554.695,948 400.739,332	6	554.695,427 400.742,569	3.279

Punct început	X / Y	Punct sfârșit	X / Y	Lungime segment (** (m)
6	554.695,427 400.742,569	7	554.689,196 400.741,796	6.278
7	554.689,196 400.741,796	8	554.684,922 400.741,433	4.29
8	554.684,922 400.741,433	9	554.685,53 400.734,847	6.614
9	554.685,53 400.734,847	10	554.686,078 400.726,741	8.125
10	554.686,078 400.726,741	11	554.686,232 400.719,55	7.192
11	554.686,232 400.719,55	12	554.688,356 400.696,194	23.452
12	554.688,356 400.696,194	13	554.689,232 400.691,64	4.638
13	554.689,232 400.691,64	14	554.697,65 400.693,233	8.567
14	554.697,65 400.693,233	1	554.703,569 400.694,464	6.046

\*\* Lungimile segmentelor sunt determinate în planul de proiecție Stereo 70 și sunt rotunjite la 1 milimetru.

\*\*\* Distanța dintre puncte este formată din segmente cumulate ce sunt mai mici decât valoarea 1 milimetru.



**DATE DESPRE IMOBILUL NR. 2972**

Oficiul de Cadastru și Publicitate Imobiliară PRAHOVA  
Biroul de Cadastru și Publicitate Imobiliară Câmpina

**A. Partea I. Descrierea imobilului**

TEREN Intravilan

Nr. CF vechi:1058

Nr. cadastral vechi:10167

Adresa: Loc. Draganeasa, Nr. 6, Jud. Prahova, T 63 ; PARC. 4258

Nr. Crt	Nr cadastral Nr. topografic	Suprafața* (mp)	Observații / Referințe
A1	20247	Din acte: 638 Masurata: 649	Sector cadastral:10 Teren imprejmuit; T 63 ; PARC. 4258

**Construcții**

Crt	Nr cadastral Nr. topografic	Adresa	Observații / Referințe
A1.1	20247-C1	Loc. Draganeasa, Nr. 6, Jud. Prahova	Nr. niveluri:3; S. construita la sol:73 mp; LOCUINTA ( S+P+M ) ; Sc desf. = 165 mp ; Sc la sol = 73 mp ; Sc terase = 55 mp ; An constr. - 2010 ; Zidărie - beton+BCA .

**B. Partea II. Proprietari și acte**

Inscrieri privitoare la dreptul de proprietate și alte drepturi reale		Referințe
<b>7479 / 27/02/2024</b>		
Act Notarial nr. 404, din 26/02/2024 emis de Ivan Mihaela;		
B10	se radiază antecontractul de vânzare cumpărare aut. nr.226 din 02.02.2024, de sub B9, în baza contractului de vânzare aut.nr 404 din 26.02.2024 NP Ivan Mihaela	A1, A1.1
B11	Intabulare, drept de PROPRIETATE, dobandit prin Conventie, cota actuala 1/1 1) PANĂ ROXANA-ALEXANDRA 2) PANĂ EMIL - GEORGE	A1, A1.1
Act Notarial nr. 405, din 26/02/2024 emis de Ivan Mihaela;		
B12	se notează interdicțiile de înstrăinare, grevare, închiriere, dezmembrare, alipire, demolare, construire sau de încheiere a unui contract de comodat 1) ING BANK NV AMSTERDAM, SUCURSALA BUCURESTI, CIF:6151100	A1, A1.1

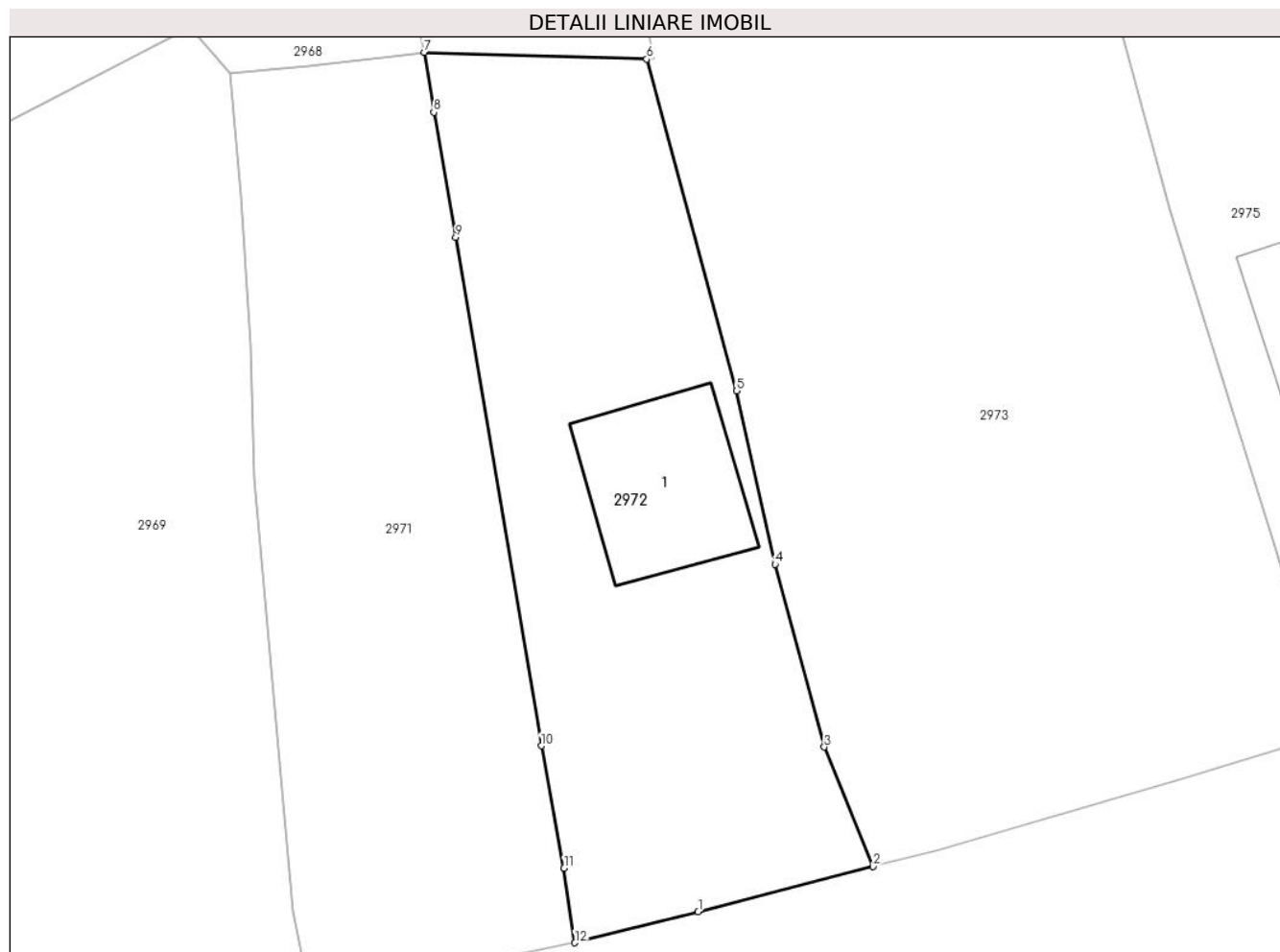
**C. Partea III. SARCINI**

Inscrieri privind dezmembramintele dreptului de proprietate, drepturi reale de garanție și sarcini		Referințe
<b>25653 / 23/06/2022</b>		
Act Administrativ nr. 12, din 05/01/2017 emis de PRIMARIA PROVITA DE JOS (Cerificat deces ; act administrativ nr 19 din 17.06.2011, emis de PRIMARIA PROVITA DE JOS);		
C3	se radiază obligatia de intretinere constituita in favoarea lui Dragomir Aurelian si Dragomir Cecilia si inscrisa prin incheierea nr.4571/06.03.2008 de sub C1,2 intrucat beneficiarii au decedat	A1, A1.1
<b>7479 / 27/02/2024</b>		
Act Notarial nr. 405, din 26/02/2024 emis de Ivan Mihaela;		
C4	Intabulare, drept de IPOTECA, Valoare:236078 LEI+ celelalte obligații de plată aferente creditului, dobandit prin Conventie, cota actuala 1/1, cota initiala 1/1 1) ING BANK NV AMSTERDAM, SUCURSALA BUCURESTI, CIF:6151100	A1, A1.1

### Teren

Nr cadastral	Suprafața (mp)*	Observații / Referințe
20247	Din acte: 638 Masurata: 649	T 63 ; PARC. 4258

\* Suprafața este determinată în planul de proiecție Stereo 70.



### Date referitoare la teren

Crt	Categorie folosință	Intravilan	Suprafața (mp)	Tarla	Parcelă	Nr. topo	Observații / Referințe
1	curți constructii	DA	363	63	4258	-	
2	faneata	DA	286	63	4258	-	

### Date referitoare la construcții

Crt	Număr	Destinație construcție	Supraf. (mp)	Situație juridică	Observații / Referințe
A1.1	20247-C1	construcții de locuințe	73	Cu acte	Nr. niveluri:3; S. construita la sol:73 mp; LOCUINTA ( S+P+M ) ; Sc desf. = 165 mp ; Sc la sol = 73 mp ; Sc terase = 55 mp ; An constr. - 2010 ; Zidărie - beton+BCA .

### Lungime Segmente

1) Valorile lungimilor segmentelor sunt obținute din proiecție în plan.

Punct început	X / Y	Punct sfârșit	X / Y	Lungime segment (** (m)
1	554.710,227 400.696,131	2	554.719,687 400.698,583	9.773
2	554.719,687 400.698,583	3	554.717,05 400.705,04	6.975



Punct început	X / Y	Punct sfârșit	X / Y	Lungime segment (** (m)
3	554.717,05 400.705,04	4	554.714,39 400.714,91	10.222
4	554.714,39 400.714,91	5	554.712,316 400.724,284	9.601
5	554.712,316 400.724,284	6	554.707,45 400.742,21	18.574
6	554.707,45 400.742,21	7	554.695,427 400.742,569	12.028
7	554.695,427 400.742,569	8	554.695,948 400.739,332	3.279
8	554.695,948 400.739,332	9	554.697,133 400.732,588	6.848
9	554.697,133 400.732,588	10	554.701,753 400.705,101	27.872
10	554.701,753 400.705,101	11	554.702,983 400.698,486	6.729
11	554.702,983 400.698,486	12	554.703,569 400.694,464	4.064
12	554.703,569 400.694,464	1	554.710,227 400.696,131	6.864

\*\* Lungimile segmentelor sunt determinate în planul de proiecție Stereo 70 și sunt rotunjite la 1 milimetru.

\*\*\* Distanța dintre puncte este formată din segmente cumulate ce sunt mai mici decât valoarea 1 milimetru.



**DATE DESPRE IMOBILUL NR. 2973**

Oficiul de Cadastru și Publicitate Imobiliară PRAHOVA  
Biroul de Cadastru și Publicitate Imobiliară Câmpina

**A. Partea I. Descrierea imobilului**

TEREN Intravilan

Adresa: Loc. Draganeasa, Jud. Prahova, T 63 , A 4259 , F 4260 , F 4261

Nr. Crt	Nr cadastral Nr. topografic	Suprafața* (mp)	Observații / Referințe
A1	21684	4.202	Sector cadastral:10 Teren imprejmuit;

**B. Partea II. Proprietari și acte**

Inscrieri privitoare la dreptul de proprietate și alte drepturi reale		Referințe
<b>9321 / 27/01/2023</b>		
Act Notarial nr. 164, din 27/01/2023 emis de Musat Roxana Andreea;		
B1	Se infiinteaza cf. 21684 a imobilului cu nr. cad. 21684/Provita de Jos ca urmare a alipirii urmatoarelor 3 imobile:~- nr.cad.21501\cf.21501;~- nr.cad.21537\cf.21537;~- nr.cad.21565\cf.21565;	A1
Act Notarial nr. 2154, din 06/11/2020 emis de NP Musat Roxana Andreea;		
B2	Intabulare, drept de PROPRIETATEcumparare ca bun propriu, dobandit prin Conventie, cota actuala 1/2 1) <b>Ciuraru Ionut Octavian</b> <i>OBSERVATII: pozitie transcrisa din CF 21501/Provita de Jos, inscrisa prin incheierea nr. 37424 din 06/11/2020; Act Notarial nr. 1260, din 27/05/2021 emis de Musat Roxana Andreea;act notarial nr 1147 din 14.05.2021, emis de Musat Roxana Andreea</i>	A1
B3	Intabulare, drept de PROPRIETATE, dobandit prin Conventie, cota actuala 1/2 1) <b>SANDU VICTOR MATEI</b>	A1

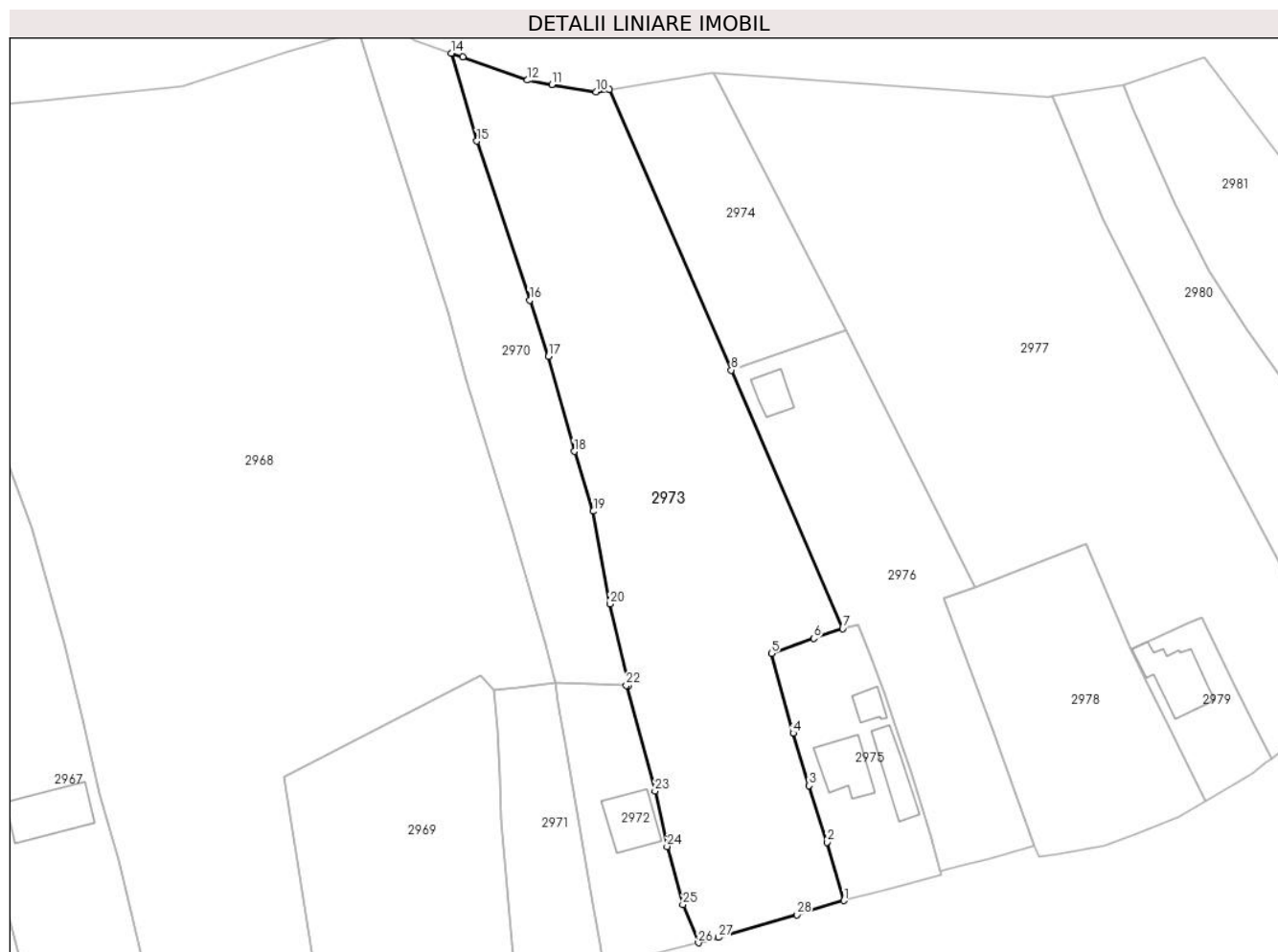
**C. Partea III. SARCINI .**

Inscrieri privind dezmembramintele dreptului de proprietate, drepturi reale de garanție și sarcini	Referințe
NU SUNT	

**Teren**

Nr cadastral	Suprafața (mp)*	Observații / Referințe
21684	4.202	

\* Suprafața este determinată în planul de proiecție Stereo 70.



**Date referitoare la teren**

Crt	Categorie folosință	Intravilan	Suprafața (mp)	Tarla	Parcelă	Nr. topo	Observații / Referințe
1	arabil	DA	1.630	63	4259	-	
2	faneata	DA	2.572	63	4260,4261	-	

**Lungime Segmente**

1) Valorile lungimilor segmentelor sunt obținute din proiecție în plan.

Punct început	X / Y	Punct sfârșit	X / Y	Lungime segment (** (m))
1	554.744,34 400.705,742	2	554.741,462 400.715,627	10.295
3	554.738,47 400.725,217	4	554.735,756 400.734,08	9.269
5	554.732,056 400.747,589	6	554.739,249 400.750,162	7.639
7	554.744,147 400.751,771	8	554.725,237 400.795,596	47.73

Punct început	X / Y	Punct sfârșit	X / Y	Lungime segment (** (m))
2	554.741,462 400.715,627	3	554.738,47 400.725,217	10.046
4	554.735,756 400.734,08	5	554.732,056 400.747,589	14.007
6	554.739,249 400.750,162	7	554.744,147 400.751,771	5.156
8	554.725,237 400.795,596	9	554.704,632 400.843,08	51.762

Punct început	X / Y	Punct sfârșit	X / Y	Lungime segment (** (m)
9	554.704,632 400.843,08	10	554.702,33 400.842,69	2.335
11	554.694,848 400.843,977	12	554.690,65 400.844,7	4.26
13	554.679,696 400.848,602	14	554.677,824 400.849,269	1.987
15	554.682,141 400.834,392	16	554.691,114 400.807,456	28.391
17	554.694,286 400.797,937	18	554.698,631 400.781,806	16.706
19	554.701,859 400.771,685	20	554.704,668 400.756,0	15.934
21	554.707,873 400.742,199	22	554.707,45 400.742,21	0.424
23	554.712,316 400.724,284	24	554.714,39 400.714,91	9.601
25	554.717,05 400.705,04	26	554.719,687 400.698,583	6.975
27	554.723,123 400.699,473	28	554.736,341 400.703,332	13.77

Punct început	X / Y	Punct sfârșit	X / Y	Lungime segment (** (m)
10	554.702,33 400.842,69	11	554.694,848 400.843,977	7.592
12	554.690,65 400.844,7	13	554.679,696 400.848,602	11.628
14	554.677,824 400.849,269	15	554.682,141 400.834,392	15.491
16	554.691,114 400.807,456	17	554.694,286 400.797,937	10.034
18	554.698,631 400.781,806	19	554.701,859 400.771,685	10.623
20	554.704,668 400.756,0	21	554.707,873 400.742,199	14.168
22	554.707,45 400.742,21	23	554.712,316 400.724,284	18.574
24	554.714,39 400.714,91	25	554.717,05 400.705,04	10.222
26	554.719,687 400.698,583	27	554.723,123 400.699,473	3.549
28	554.736,341 400.703,332	1	554.744,34 400.705,742	8.354

\*\* Lungimile segmentelor sunt determinate în planul de proiecție Stereo 70 și sunt rotunjite la 1 milimetru.

\*\*\* Distanța dintre puncte este formată din segmente cumulate ce sunt mai mici decât valoarea 1 milimetru.



**DATE DESPRE IMOBILUL NR. 2974**

Oficiul de Cadastru și Publicitate Imobiliară PRAHOVA  
Biroul de Cadastru și Publicitate Imobiliară Câmpina

**A. Partea I. Descrierea imobilului**

TEREN Intravilan

Adresa: Loc. Draganeasa, Jud. Prahova, Pct. "Fața Sării"

Nr. Crt	Nr cadastral Nr. topografic	Suprafața* (mp)	Observații / Referințe
A1	21605	Din acte: 1.037 Masurata: 949	Sector cadastral:10 Teren imprejmuit;

**B. Partea II. Proprietari și acte**

Inscrieri privitoare la dreptul de proprietate și alte drepturi reale		Referințe
<b>41547 / 20/10/2021</b>		
Act Notarial nr. 3134, din 18/10/2021 emis de Ivan Mihaela;		
B2	Intabulare, drept de PROPRIETATEcumparare ca bun comun, dobandit prin Conventie, cota actuala 1/1 1) GHEORGHE LUCIAN 2) GHEORGHE LAURA-ANA-MARIA	A1

**C. Partea III. SARCINI .**

Inscrieri privind dezmembramintele dreptului de proprietate, drepturi reale de garanție și sarcini	Referințe
NU SUNT	

**Teren**

Nr cadastral	Suprafața (mp)*	Observații / Referințe
21605	Din acte: 1.037 Masurata: 949	

\* Suprafața este determinată în planul de proiecție Stereo 70.



**Date referitoare la teren**

Crt	Categorie folosință	Intra vilan	Suprafața (mp)	Tarla	Parcelă	Nr. topo	Observații / Referințe
1	faneata	DA	949	63	4264	-	

**Lungime Segmente**

1) Valorile lungimilor segmentelor sunt obținute din proiecție în plan.

Punct început	X / Y	Punct sfârșit	X / Y	Lungime segment (** (m)
1	554.722,794 400.844,87	2	554.722,238 400.845,946	1.211
2	554.722,238 400.845,946	3	554.721,76 400.845,98	0.48
3	554.721,76 400.845,98	4	554.704,632 400.843,08	17.372
4	554.704,632 400.843,08	5	554.725,237 400.795,596	51.762
5	554.725,237 400.795,596	6	554.744,728 400.802,388	20.64



Punct început	X / Y	Punct sfârșit	X / Y	Lungime segment (** (m)
6	554.744,728 400.802,388	1	554.722,794 400.844,87	47.811

\*\* Lungimile segmentelor sunt determinate în planul de proiecție Stereo 70 și sunt rotunjite la 1 milimetru.

\*\*\* Distanța dintre puncte este formată din segmente cumulate ce sunt mai mici decât valoarea 1 milimetru.



**DATE DESPRE IMOBILUL NR. 2975**

Oficiul de Cadastru și Publicitate Imobiliară PRAHOVA  
Biroul de Cadastru și Publicitate Imobiliară Câmpina

**A. Partea I. Descrierea imobilului**

TEREN Intravilan

Adresa: Loc. Draganeasa, Nr. 4, Jud. Prahova

Nr. Crt	Nr cadastral Nr. topografic	Suprafața* (mp)	Observații / Referințe
A1		Din acte: 732 Masurata: 743	Sector cadastral:10 Teren imprejmuit;

**Construcții**

Crt	Nr cadastral Nr. topografic	Adresa	Observații / Referințe
A1.1		Loc. Draganeasa, Nr. 4, Jud. Prahova	Nr. niveluri:2; S. construita la sol:70 mp; Locuinta (Beci+P). Sc beci = 14.7mp, Sc parter = 70mp. Sc desf. = 84.7mp
A1.2		Loc. Draganeasa, Nr. 4, Jud. Prahova	Nr. niveluri:1; S. construita la sol:55 mp; Locuinta (P)

**B. Partea II. Proprietari și acte**

Inscrieri privitoare la dreptul de proprietate și alte drepturi reale		Referințe
/		
Act Notarial nr. 2223, din 21/05/1990 emis de Notariatul de Stat Local Campina (contract de donatie);		
B1	Intabulare, drept de PROPRIETATE, dobandit prin Conventie, cota actuala 1/1 1) VLAICU GHEORGHE 2) VLAICU ANASTASIA	A1, A1.1, A1.2

**C. Partea III. SARCINI .**

Inscrieri privind dezmembramintele dreptului de proprietate, drepturi reale de garanție și sarcini	Referințe
NU SUNT	

**Teren**

Nr cadastral	Suprafața (mp)*	Observații / Referințe
	Din acte: 732 Masurata: 743	

\* Suprafața este determinată în planul de proiecție Stereo 70.



**Date referitoare la teren**

Crt	Categorie folosință	Intra vilan	Suprafața (mp)	Tarla	Parcelă	Nr. topo	Observații / Referințe
1	curți constructii	DA	743	63	4262	-	

**Date referitoare la construcții**

Crt	Număr	Destinație construcție	Supraf. (mp)	Situație juridică	Observații / Referințe
A1.1		construcții de locuințe	70	Cu acte	Nr. niveluri:2; S. construita la sol:70 mp; Locuinta (Beci+P). Sc beci = 14.7mp, Sc parter = 70mp. Sc desf. = 84.7mp
A1.2		construcții de locuințe	55	Cu acte	Nr. niveluri:1; S. construita la sol:55 mp; Locuinta (P)
A1.3		construcții anexa	22	Fara acte	Nr. niveluri:1; S. construita la sol:22 mp; Anexa (P).

**Lungime Segmente**

1) Valorile lungimilor segmentelor sunt obținute din proiecție în plan.

Punct început	X / Y	Punct sfârșit	X / Y	Lungime segment (** (m)
1	554.760,862 400.710,078	2	554.760,738 400.710,736	0.67

Punct început	X / Y	Punct sfârșit	X / Y	Lungime segment (** (m)
2	554.760,738 400.710,736	3	554.758,93 400.716,86	6.385
3	554.758,93 400.716,86	4	554.755,706 400.727,429	11.05
4	554.755,706 400.727,429	5	554.754,07 400.732,148	4.995
5	554.754,07 400.732,148	6	554.751,273 400.740,856	9.146
6	554.751,273 400.740,856	7	554.748,739 400.747,368	6.988
7	554.748,739 400.747,368	8	554.746,773 400.752,536	5.529
8	554.746,773 400.752,536	9	554.744,147 400.751,771	2.735
9	554.744,147 400.751,771	10	554.739,249 400.750,162	5.156
10	554.739,249 400.750,162	11	554.732,056 400.747,589	7.639
11	554.732,056 400.747,589	12	554.735,756 400.734,08	14.007
12	554.735,756 400.734,08	13	554.738,47 400.725,217	9.269
13	554.738,47 400.725,217	14	554.741,462 400.715,627	10.046
14	554.741,462 400.715,627	15	554.744,34 400.705,742	10.295
15	554.744,34 400.705,742	16	554.748,54 400.706,827	4.338
16	554.748,54 400.706,827	17	554.754,221 400.708,258	5.858
17	554.754,221 400.708,258	1	554.760,862 400.710,078	6.886

\*\* Lungimile segmentelor sunt determinate în planul de proiecție Stereo 70 și sunt rotunjite la 1 milimetru.

\*\*\* Distanța dintre puncte este formată din segmente cumulate ce sunt mai mici decât valoarea 1 milimetru.



**DATE DESPRE IMOBILUL NR. 2976**

Oficiul de Cadastru și Publicitate Imobiliară PRAHOVA  
Biroul de Cadastru și Publicitate Imobiliară Câmpina

**A. Partea I. Descrierea imobilului**

TEREN Intravilan

Adresa: Loc. Draganeasa, Nr. 3A, Jud. Prahova, Pct. "Fața Sării"

Nr. Crt	Nr cadastral Nr. topografic	Suprafața* (mp)	Observații / Referințe
A1	21545	Din acte: 1.773 Masurata: 1.750	Sector cadastral:10 Teren imprejmuit;

**Construcții**

Crt	Nr cadastral Nr. topografic	Adresa	Observații / Referințe
A1.1	21545-C1	Loc. Draganeasa, Nr. 3A, Jud. Prahova	Nr. niveluri:1; S. construita la sol:36 mp; C1 (Anexa gospodărească - P), cu Sc la sol = 36 mp (din care 15 mp - Terasă)

**B. Partea II. Proprietari și acte**

Inscrieri privitoare la dreptul de proprietate și alte drepturi reale		Referințe
<b>17387 / 27/04/2021</b>		
Act Notarial nr. 1249, din 26/04/2021 emis de Ivan Mihaela;		
B1	Se infiinteaza cf. 21545 a imobilului cu nr. cad. 21545/Provita de Jos ca urmare a alipirii urmatoarelor 2 imobile:~- nr.cad.21076\cf.21076;~- nr.cad.21077\cf.21077;	A1
Act Notarial nr. 371, din 24/08/2020 emis de NP Barbu Alina Andreea;		
B2	Intabulare, drept de PROPRIETATE, dobandit prin Conventie, cota actuala 1/1 1) GHEORGHE LUCIAN 2) GHEORGHE LAURA-ANA-MARIA	A1
<b>13585 / 28/02/2023</b>		
Act Administrativ nr. 4076, din 30/08/2022 emis de Primaria Com. Provita de Jos (Adeverinta ; act administrativ nr 1011 din 22.02.2023, emis de Primaria Com. Provita de Jos;act administrativ nr 1009 din 22.02.2023, emis de Primaria Com. Provita de Jos);		
B4	se actualizeaza informatiile cadastrale in sensul schimbarii categoriei de folosinta a imobilului din teren faneata in teren curti constructii de 210 mp si teren faneata de 1563 mp conform documentatiei tehnice avizate	A1
B5	se actualizeaza informatiile cadastrale in sensul ca adresa actuala a imobilului este com Provita de Jos, sat Draganeasa, Nr. 3A, Jud. Prahova, conform documentatiei tehnice avizate	A1
B6	Intabulare, drept de PROPRIETATE, dobandit prin Construire, cota actuala 1/1 1) GHEORGHE LUCIAN 2) GHEORGHE LAURA-ANA-MARIA	A1.1
<b>22598 / 28/04/2023</b>		
Act Administrativ nr. 13585, din 28/02/2023 emis de BCPI Campina (inscris sub semnatura privata nr Cerere din 28.04.2023, emis de SC Arhicad Geotop SRL);		
B7	se indreapta eroarea materiala strecurata in inch 13585/2023 in sensul mentionarii corecte a categoriei de folosinta a imobilului si anume : teren curti constructii de 210 mp si teren faneata de 1563 mp	A1

**C. Partea III. SARCINI .**

Inscrieri privind dezmembramintele dreptului de proprietate, drepturi reale de garanție și sarcini	Referințe
NU SUNT	

### Teren

Nr cadastral	Suprafața (mp)*	Observații / Referințe
21545	Din acte: 1.773 Masurata: 1.750	

\* Suprafața este determinată în planul de proiecție Stereo 70.



### Date referitoare la teren

Crt	Categorie folosință	Intra vilan	Suprafața (mp)	Tarla	Parcelă	Nr. topo	Observații / Referințe
1	curți constructii	DA	210	63	4263,4264/1	-	
2	faneata	DA	1.540	63	4263,4264/1	-	

### Date referitoare la construcții

Crt	Număr	Destinație construcție	Supraf. (mp)	Situație juridică	Observații / Referințe
A1.1	21545-C1	constructii anexa	36	Cu acte	Nr. niveluri:1; S. construita la sol:36 mp; C1 (Anexa gospodărească - P), cu Sc la sol = 36 mp (din care 15 mp - Terasă)

### Lungime Segmente

1) Valorile lungimilor segmentelor sunt obținute din proiecție în plan.

Punct început	X / Y	Punct sfârșit	X / Y	Lungime segment (** (m)
1	554.776,706 400.714,988	2	554.769,649 400.734,507	20.755
2	554.769,649 400.734,507	3	554.761,332 400.757,009	23.99



Punct început	X / Y	Punct sfârșit	X / Y	Lungime segment (** (m)
3	554.761,332 400.757,009	4	554.766,589 400.758,728	5.531
4	554.766,589 400.758,728	5	554.744,728 400.802,388	48.827
5	554.744,728 400.802,388	6	554.725,237 400.795,596	20.64
6	554.725,237 400.795,596	7	554.744,147 400.751,771	47.73
7	554.744,147 400.751,771	8	554.746,773 400.752,536	2.735
8	554.746,773 400.752,536	9	554.748,739 400.747,368	5.529
9	554.748,739 400.747,368	10	554.751,273 400.740,856	6.988
10	554.751,273 400.740,856	11	554.754,07 400.732,148	9.146
11	554.754,07 400.732,148	12	554.755,706 400.727,429	4.995
12	554.755,706 400.727,429	13	554.758,93 400.716,86	11.05
13	554.758,93 400.716,86	14	554.760,738 400.710,736	6.385
14	554.760,738 400.710,736	15	554.764,641 400.711,664	4.012
15	554.764,641 400.711,664	16	554.768,752 400.712,735	4.248
16	554.768,752 400.712,735	1	554.776,706 400.714,988	8.267

\*\* Lungimile segmentelor sunt determinate în planul de proiecție Stereo 70 și sunt rotunjite la 1 milimetru.

\*\*\* Distanța dintre puncte este formată din segmente cumulate ce sunt mai mici decât valoarea 1 milimetru.



**DATE DESPRE IMOBILUL NR. 2977**

Oficiul de Cadastru și Publicitate Imobiliară PRAHOVA  
Biroul de Cadastru și Publicitate Imobiliară Câmpina

**A. Partea I. Descrierea imobilului**

TEREN Intravilan

Adresa: Loc. Draganeasa, Jud. Prahova

Nr. Crt	Nr cadastral Nr. topografic	Suprafața* (mp)	Observații / Referințe
A1		5.017	Sector cadastral:10 Teren imprejmuit;

**B. Partea II. Proprietari și acte**

Inscrieri privitoare la dreptul de proprietate și alte drepturi reale		Referințe
/		
Act Normativ nr. 7, din 13/03/1996 emis de Parlamentul României (lege);		
B1	Inscrierea posesiei, drept de PROPRIETATE, dobândit prin Lege, cota actuala 1/1 1) NEIDENTIFICAT NEIDENTIFICAT	A1
Act Normativ nr. 7, din 13/03/1996 emis de Parlamentul României, (art.13); (lege);		
B2	Se noteaza mentiunea de proprietar neidentificat.	A1

**C. Partea III. SARCINI .**

Inscrieri privind dezmembramintele dreptului de proprietate, drepturi reale de garanție și sarcini	Referințe
NU SUNT	

**Teren**

Nr cadastral	Suprafața (mp)*	Observații / Referințe
	5.017	

\* Suprafața este determinată în planul de proiecție Stereo 70.



**Date referitoare la teren**

Crt	Categorie folosință	Intravilan	Suprafața (mp)	Tarla	Parcelă	Nr. topo	Observații / Referințe
1	curți constructii	DA	800	63	4267	-	
2	faneata	DA	4.217	63	4265, 4269	-	

**Lungime Segmente**

1) Valorile lungimilor segmentelor sunt obținute din proiecție în plan.

Punct început	X / Y	Punct sfârșit	X / Y	Lungime segment (** (m)
1	554.824,477 400.735,981	2	554.829,622 400.741,041	7.216
3	554.829,493 400.741,35	4	554.807,994 400.782,281	46.234
5	554.788,3 400.821,095	6	554.781,243 400.838,057	18.372
7	554.779,706 400.841,996	8	554.779,03 400.841,9	0.683

Punct început	X / Y	Punct sfârșit	X / Y	Lungime segment (** (m)
2	554.829,622 400.741,041	3	554.829,493 400.741,35	0.335
4	554.807,994 400.782,281	5	554.788,3 400.821,095	43.524
6	554.781,243 400.838,057	7	554.779,706 400.841,996	4.228
8	554.779,03 400.841,9	9	554.731,066 400.845,317	48.086

Punct început	X / Y	Punct sfârșit	X / Y	Lungime segment (** (m)
9	554.731,066 400.845,317	10	554.722,238 400.845,946	8.85
11	554.722,794 400.844,87	12	554.744,728 400.802,388	47.811
13	554.766,589 400.758,728	14	554.785,454 400.766,131	20.266
15	554.792,999 400.748,36	16	554.793,18 400.748,427	0.193
17	554.795,857 400.749,616	18	554.803,02 400.752,802	7.84
19	554.805,063 400.753,691	20	554.810,413 400.742,732	12.195
21	554.814,088 400.735,212	22	554.816,936 400.729,842	6.078
23	554.820,344 400.732,592	1	554.824,477 400.735,981	5.345

Punct început	X / Y	Punct sfârșit	X / Y	Lungime segment (** (m)
10	554.722,238 400.845,946	11	554.722,794 400.844,87	1.211
12	554.744,728 400.802,388	13	554.766,589 400.758,728	48.827
14	554.785,454 400.766,131	15	554.792,999 400.748,36	19.307
16	554.793,18 400.748,427	17	554.795,857 400.749,616	2.929
18	554.803,02 400.752,802	19	554.805,063 400.753,691	2.228
20	554.810,413 400.742,732	21	554.814,088 400.735,212	8.37
22	554.816,936 400.729,842	23	554.820,344 400.732,592	4.379

\*\* Lungimile segmentelor sunt determinate în planul de proiecție Stereo 70 și sunt rotunjite la 1 milimetru.

\*\*\* Distanța dintre puncte este formată din segmente cumulate ce sunt mai mici decât valoarea 1 milimetru.



**DATE DESPRE IMOBILUL NR. 2978**

Oficiul de Cadastru și Publicitate Imobiliară PRAHOVA  
Biroul de Cadastru și Publicitate Imobiliară Câmpina

**A. Partea I. Descrierea imobilului**

TEREN Intravilan

Nr. CF vechi:279  
Nr. cadastral vechi:385

Adresa: Loc. Draganeasa, Jud. Prahova

Nr. Crt	Nr cadastral Nr. topografic	Suprafața* (mp)	Observații / Referințe
A1	21072	Din acte: 1.310 Masurata: 1.325	Sector cadastral:10 Teren imprejmuit; pct"Fata Sarii"

**B. Partea II. Proprietari și acte**

Inscrieri privitoare la dreptul de proprietate și alte drepturi reale	Referințe
<b>27328 / 22/12/2016</b>	
Act Notarial nr. 5493, din 19/12/2016 emis de NP Stroe Monica Stefania;	
B3	A1
Intabulare, drept de PROPRIETATE, dobandit prin Conventie, cota actuala 1/1	
1) PETRI LIVIU HORATIU	
2) PETRI ALINA	

**C. Partea III. SARCINI .**

Inscrieri privind dezmembramintele dreptului de proprietate, drepturi reale de garanție și sarcini	Referințe
NU SUNT	

**Teren**

Nr cadastral	Suprafața (mp)*	Observații / Referințe
21072	Din acte: 1.310 Masurata: 1.325	pct" Fata Sarii"

\* Suprafața este determinată în planul de proiecție Stereo 70.



**Date referitoare la teren**

Crt	Categorie folosință	Intra vilan	Suprafața (mp)	Tarla	Parcelă	Nr. topo	Observații / Referințe
1	arabil	DA	1.325	-	-	-	

**Lungime Segmente**

1) Valorile lungimilor segmentelor sunt obținute din proiecție în plan.

Punct început	X / Y	Punct sfârșit	X / Y	Lungime segment (** (m)
1	554.801,092 400.719,928	2	554.805,675 400.722,605	5.308
2	554.805,675 400.722,605	3	554.799,092 400.735,957	14.887
3	554.799,092 400.735,957	4	554.795,625 400.742,92	7.779
4	554.795,625 400.742,92	5	554.792,999 400.748,36	6.04
5	554.792,999 400.748,36	6	554.785,454 400.766,131	19.307



Punct început	X / Y	Punct sfârșit	X / Y	Lungime segment (** (m)
6	554.785,454 400.766,131	7	554.766,589 400.758,728	20.266
7	554.766,589 400.758,728	8	554.761,332 400.757,009	5.531
8	554.761,332 400.757,009	9	554.769,649 400.734,507	23.99
9	554.769,649 400.734,507	10	554.776,706 400.714,988	20.755
10	554.776,706 400.714,988	11	554.777,503 400.713,208	1.95
11	554.777,503 400.713,208	12	554.780,528 400.713,507	3.04
12	554.780,528 400.713,507	13	554.788,492 400.715,115	8.125
13	554.788,492 400.715,115	14	554.794,03 400.717,065	5.871
14	554.794,03 400.717,065	1	554.801,092 400.719,928	7.62

\*\* Lungimile segmentelor sunt determinate în planul de proiecție Stereo 70 și sunt rotunjite la 1 milimetru.

\*\*\* Distanța dintre puncte este formată din segmente cumulate ce sunt mai mici decât valoarea 1 milimetru.



**DATE DESPRE IMOBILUL NR. 2979**

Oficiul de Cadastru și Publicitate Imobiliară PRAHOVA  
Biroul de Cadastru și Publicitate Imobiliară Câmpina

**A. Partea I. Descrierea imobilului**

TEREN Intravilan

Adresa: Loc. Draganeasa, Str Principala, Nr. 2, Jud. Prahova, PUNCT FATA Sarii

Nr. Crt	Nr cadastral Nr. topografic	Suprafața* (mp)	Observații / Referințe
A1	20865	Din acte: 350 Masurata: 367	Sector cadastral:10 Teren imprejmuit;

**Construcții**

Crt	Nr cadastral Nr. topografic	Adresa	Observații / Referințe
A1.1	20865-C1	Loc. Draganeasa, Str Principala, Nr. 2, Jud. Prahova	Nr. niveluri:2; S. construita la sol:92 mp; SD=156.00 mp

**B. Partea II. Proprietari și acte**

Inscrieri privitoare la dreptul de proprietate și alte drepturi reale		Referințe
<b>129 / 06/01/2015</b>		
Act Notarial nr. 1216, din 02/04/1998 emis de NOTAR PUBLIC Mihaela Ivan (act administrativ nr. 2144/03-08-2010 emis de PROVITA DE JOS; act administrativ nr. 2118/02-08-2011 emis de PROVITA DE JOS;);		
B1	Intabulare, drept de PROPRIETATE bun comun, dobandit prin Conventie, cota actuala 1/1 1) SOARE ATANASE 2) SOARE PETRA	A1
B2	Inscrierea provizorie, drept de PROPRIETATE, dobandit prin Conventie, cota actuala 1/1 1) SOARE ATANASE 2) SOARE PETRA	A1.1

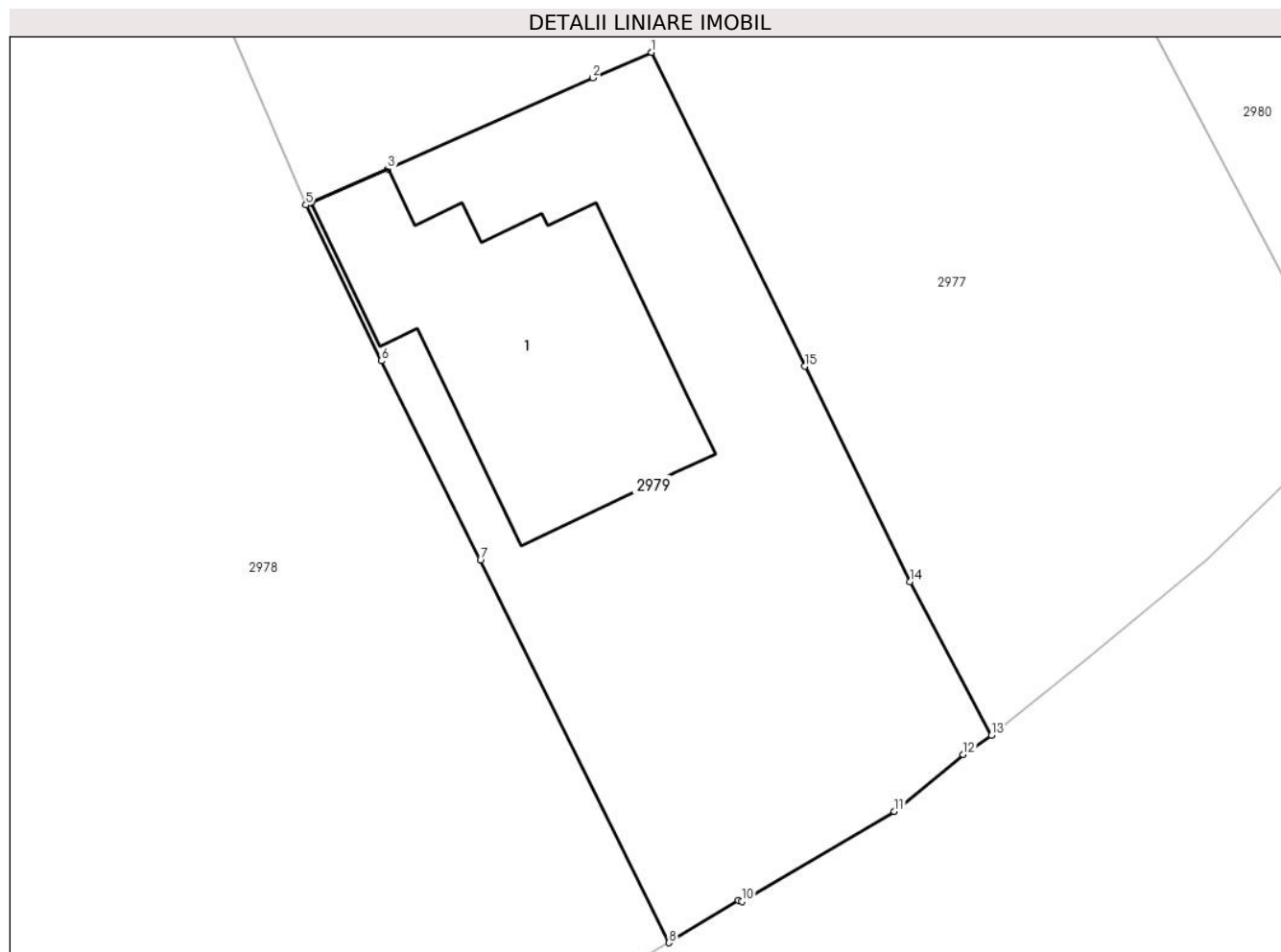
**C. Partea III. SARCINI .**

Inscrieri privind dezmembramintele dreptului de proprietate, drepturi reale de garanție și sarcini	Referințe
NU SUNT	

### Teren

Nr cadastral	Suprafața (mp)*	Observații / Referințe
20865	Din acte: 350 Masurata: 367	

\* Suprafața este determinată în planul de proiecție Stereo 70.



### Date referitoare la teren

Crt	Categorie folosință	Intra vilan	Suprafața (mp)	Tarla	Parcelă	Nr. topo	Observații / Referințe
1	curți constructii	DA	367	63	4268	-	

### Date referitoare la construcții

Crt	Număr	Destinație construcție	Supraf. (mp)	Situație juridică	Observații / Referințe
A1.1	20865-C1	construcții de locuințe	92	Cu acte	Nr. niveluri:2; S. construita la sol:92 mp; SD=156.00 mp

### Lungime Segmente

1) Valorile lungimilor segmentelor sunt obținute din proiecție în plan.

Punct început	X / Y	Punct sfârșit	X / Y	Lungime segment (** (m)
1	554.805,063 400.753,691	2	554.803,02 400.752,802	2.228
2	554.803,02 400.752,802	3	554.795,857 400.749,616	7.84
3	554.795,857 400.749,616	4	554.793,18 400.748,427	2.929

Punct început	X / Y	Punct sfârșit	X / Y	Lungime segment (** (m)
4	554.793,18 400.748,427	5	554.792,999 400.748,36	0.193
5	554.792,999 400.748,36	6	554.795,625 400.742,92	6.04
6	554.795,625 400.742,92	7	554.799,092 400.735,957	7.779
7	554.799,092 400.735,957	8	554.805,675 400.722,605	14.887
8	554.805,675 400.722,605	9	554.808,093 400.724,092	2.839
9	554.808,093 400.724,092	10	554.808,224 400.724,041	0.141
10	554.808,224 400.724,041	11	554.813,541 400.727,195	6.182
11	554.813,541 400.727,195	12	554.815,951 400.729,181	3.123
12	554.815,951 400.729,181	13	554.816,936 400.729,842	1.187
13	554.816,936 400.729,842	14	554.814,088 400.735,212	6.078
14	554.814,088 400.735,212	15	554.810,413 400.742,732	8.37
15	554.810,413 400.742,732	1	554.805,063 400.753,691	12.195

\*\* Lungimile segmentelor sunt determinate în planul de proiecție Stereo 70 și sunt rotunjite la 1 milimetru.

\*\*\* Distanța dintre puncte este formată din segmente cumulate ce sunt mai mici decât valoarea 1 milimetru.



**DATE DESPRE IMOBILUL NR. 2980**

Oficiul de Cadastru și Publicitate Imobiliară PRAHOVA  
Biroul de Cadastru și Publicitate Imobiliară Câmpina

**A. Partea I. Descrierea imobilului**

TEREN Intravilan

Nr. CF vechi:525(e:525)

Nr. cadastral vechi:538

Adresa: Loc. Draganeasa, Jud. Prahova

Nr. Crt	Nr cadastral Nr. topografic	Suprafața* (mp)	Observații / Referințe
A1	20016	Din acte: 1.558 Masurata: 1.592	Sector cadastral:10 Teren imprejmuit;

**B. Partea II. Proprietari și acte**

Inscrieri privitoare la dreptul de proprietate și alte drepturi reale	Referințe
<b>46218 / 28/09/2023</b>	
Act Notarial nr. 2219, din 26/09/2023 emis de Musat Roxana Andreea;	
B2	A1
Intabulare, drept de PROPRIETATE, dobandit prin Conventie, cota actuala 1/1 1) ARBA ANDREI-MATEI	

**C. Partea III. SARCINI .**

Inscrieri privind dezmembramintele dreptului de proprietate, drepturi reale de garanție și sarcini	Referințe
NU SUNT	

**Teren**

Nr cadastral	Suprafața (mp)*	Observații / Referințe
20016	Din acte: 1.558 Masurata: 1.592	

\* Suprafața este determinată în planul de proiecție Stereo 70.



**Date referitoare la teren**

Crt	Categorie folosință	Intra vilan	Suprafața (mp)	Tarla	Parcelă	Nr. topo	Observații / Referințe
1	faneata	DA	1.592	63	4270	-	

**Lungime Segmente**

1) Valorile lungimilor segmentelor sunt obținute din proiecție în plan.

Punct început	X / Y	Punct sfârșit	X / Y	Lungime segment (** (m)
1	554.843,263 400.759,591	2	554.842,425 400.760,536	1.263
2	554.842,425 400.760,536	3	554.812,614 400.802,473	51.453
3	554.812,614 400.802,473	4	554.806,321 400.812,452	11.798
4	554.806,321 400.812,452	5	554.800,517 400.823,679	12.639
5	554.800,517 400.823,679	6	554.793,476 400.839,837	17.625



Punct început	X / Y	Punct sfârșit	X / Y	Lungime segment (** (m)
6	554.793,476 400.839,837	7	554.791,729 400.843,918	4.439
7	554.791,729 400.843,918	8	554.779,706 400.841,996	12.175
8	554.779,706 400.841,996	9	554.781,243 400.838,057	4.228
9	554.781,243 400.838,057	10	554.788,3 400.821,095	18.372
10	554.788,3 400.821,095	11	554.807,994 400.782,281	43.524
11	554.807,994 400.782,281	12	554.829,493 400.741,35	46.234
12	554.829,493 400.741,35	13	554.833,914 400.745,58	6.119
13	554.833,914 400.745,58	14	554.838,1 400.751,73	7.439
14	554.838,1 400.751,73	15	554.841,712 400.757,026	6.41
15	554.841,712 400.757,026	1	554.843,263 400.759,591	2.997

\*\* Lungimile segmentelor sunt determinate în planul de proiecție Stereo 70 și sunt rotunjite la 1 milimetru.

\*\*\* Distanța dintre puncte este formată din segmente cumulate ce sunt mai mici decât valoarea 1 milimetru.



**DATE DESPRE IMOBILUL NR. 2981**

Oficiul de Cadastru și Publicitate Imobiliară PRAHOVA  
Biroul de Cadastru și Publicitate Imobiliară Câmpina

**A. Partea I. Descrierea imobilului**

TEREN Intravilan

Nr. CF vechi:454(e:454)

Nr. cadastral vechi:485

Adresa: Loc. Draganeasa, Jud. Prahova, T 63 ; CC 4271 ; F 4272

Nr. Crt	Nr cadastral Nr. topografic	Suprafața* (mp)	Observații / Referințe
A1	20152	Din acte: 1.866 Masurata: 1.954	Sector cadastral:10 Teren imprejmuit; T 63 ; CC 4271 ; F 4272

**Construcții**

Crt	Nr cadastral Nr. topografic	Adresa	Observații / Referințe
A1.1	20152-C1	Loc. Draganeasa, Jud. Prahova	Nr. niveluri:2; S. construita la sol:146 mp; LOCUINTA ( P+1E ) ; SC DESF. = 254.77 MP .
A1.2	20152-C2	Loc. Draganeasa, Jud. Prahova	Nr. niveluri:1; S. construita la sol:21 mp; ANEXA GOSPODAREASCA ( P ) ; SC DESF. = 21 MP .

**B. Partea II. Proprietari și acte**

Inscrieri privitoare la dreptul de proprietate și alte drepturi reale		Referințe
<b>14572 / 27/08/2007</b>		
Act Notarial nr. 2800, din 24/08/2007 emis de BN POP MIHAELA CRISTINA;		
B2	Intabulare, drept de PROPRIETATE, dobandit prin Conventie, cota actuala 1/1 1) MIHAI VASILE 2) MIHAI MIRELA LUMINITA	A1
<b>12508 / 08/06/2017</b>		
Act Notarial nr. 594, din 16/05/2017 emis de N.P. MARIA VELICU (act administrativ nr 01 din 06.01.2009, emis de PRIMARIA COM.PROVITA DE JOS;act administrativ nr 11147 din 22.05.2017, emis de OCPI PH;act administrativ nr 1687 din 10.05.2017, emis de PRIMARIA COM.PROVITA DE JOS;act administrativ nr 1627 din 05.05.2017, emis de PRIMARIA COM.PROVITA DE JOS);		
B3	se actualizeaza informatiile cadastrale, in sensul schimbarii categoriei de folosinta a imobilului, din teren faneata in suprafata de 1866 mp in teren curti constructii in suprafata de 1377 mp si teren faneata in suprafata de 577 mp, conform documentatiei tehnice avizate	A1, A1.1, A1.2
B4	se actualizeaza informatiile cadastrale in sensul ca imobilul se afla in com. Provita de Jos, sat Draganeasa, tarla 63, parcela 4271,4272, jud. Prahova, conform documentatiei tehnice avizate	A1, A1.1, A1.2
B5	se actualizeaza informatiile cadastrale in sensul modificarii limitei si suprafetei imobilului conform documentatiei tehnice avizate	A1, A1.1, A1.2
B6	Intabulare, drept de PROPRIETATE, dobandit prin Construire, cota actuala 1/1 1) MIHAI MIRELA-LUMINITA 2) MIHAI VASILE	A1.1, A1.2

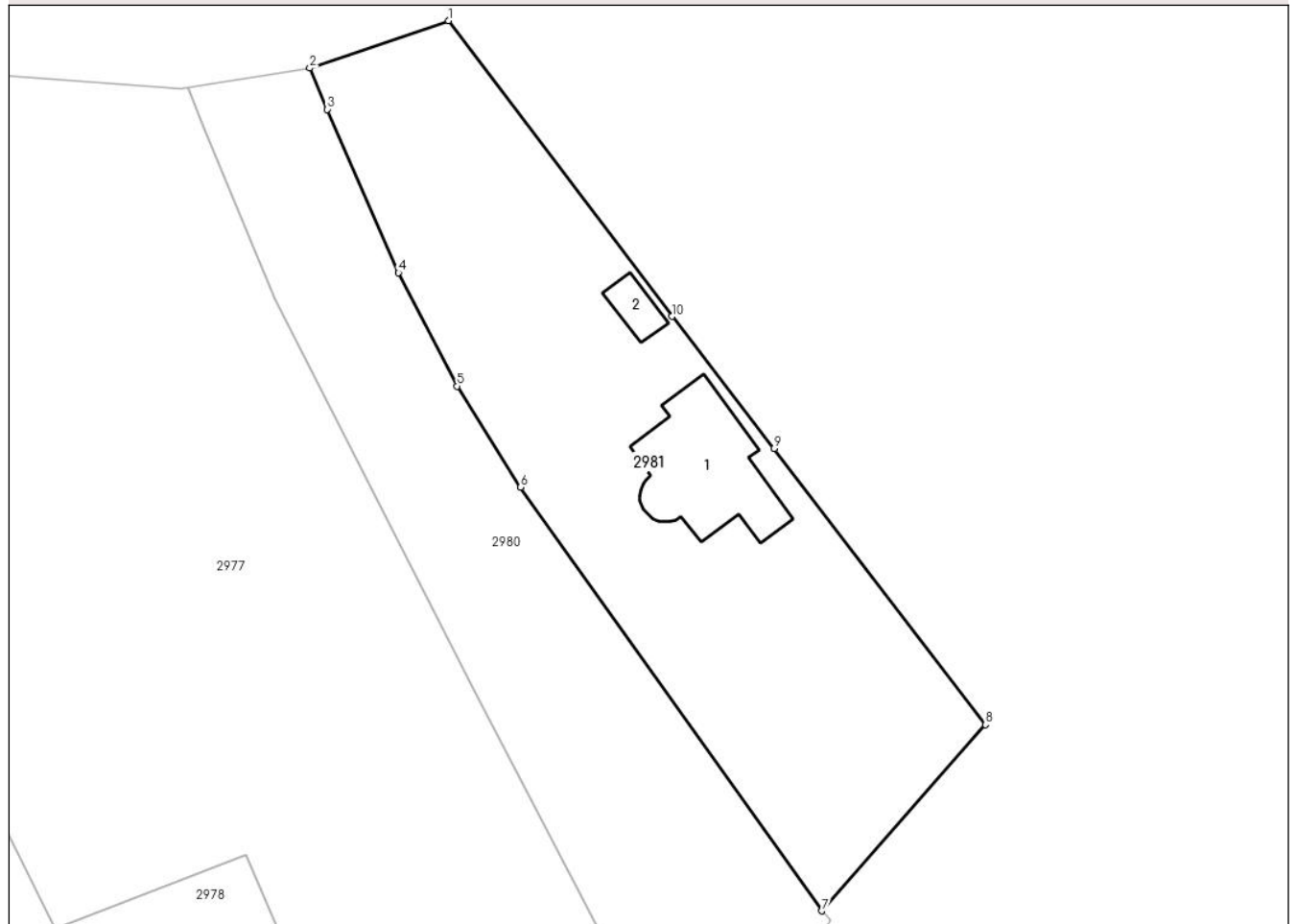
**C. Partea III. SARCINI .**

Inscrieri privind dezmembramintele dreptului de proprietate, drepturi reale de garanție și sarcini	Referințe
NU SUNT	

**Anexa Nr. 1 La Partea I****Teren**

Nr cadastral	Suprafața (mp)*	Observații / Referințe
20152	Din acte: 1.866 Masurata: 1.954	T 63 ; CC 4271 ; F 4272

\* Suprafața este determinată în planul de proiecție Stereo 70.

**DETALII LINIARE IMOBIL****Date referitoare la teren**

Crt	Categorie folosință	Intravilan	Suprafața (mp)	Tarla	Parcelă	Nr. topo	Observații / Referințe
1	curți constructii	DA	1.377	63	CC 4271	-	
2	faneata	DA	462	63	F 4272	-	
3	faneata	DA	115	63	F 4272	-	

**Date referitoare la construcții**

Crt	Număr	Destinație construcție	Supraf. (mp)	Situație juridică	Observații / Referințe
A1.1	20152-C1	construcții de locuințe	146	Cu acte	Nr. niveluri:2; S. construita la sol:146 mp; LOCUINTA ( P+1E ) ; SC DESF. = 254.77 MP .
A1.2	20152-C2	construcții anexa	21	Cu acte	Nr. niveluri:1; S. construita la sol:21 mp; ANEXA GOSPODAREASCA ( P ) ; SC DESF. = 21 MP .

**Lungime Segmente**

1) Valorile lungimilor segmentelor sunt obținute din proiecție în plan.

Punct început	X / Y	Punct sfârșit	X / Y	Lungime segment (** (m)
---------------	-------	---------------	-------	-------------------------

Punct început	X / Y	Punct sfârșit	X / Y	Lungime segment (** (m)
1	554.805,454 400.848,612	2	554.791,729 400.843,918	14.505
2	554.791,729 400.843,918	3	554.793,476 400.839,837	4.439
3	554.793,476 400.839,837	4	554.800,517 400.823,679	17.625
4	554.800,517 400.823,679	5	554.806,321 400.812,452	12.639
5	554.806,321 400.812,452	6	554.812,614 400.802,473	11.798
6	554.812,614 400.802,473	7	554.842,425 400.760,536	51.453
7	554.842,425 400.760,536	8	554.858,6 400.778,953	24.512
8	554.858,6 400.778,953	9	554.837,679 400.806,271	34.409
9	554.837,679 400.806,271	10	554.827,575 400.819,344	16.523
10	554.827,575 400.819,344	1	554.805,454 400.848,612	36.687

\*\* Lungimile segmentelor sunt determinate în planul de proiecție Stereo 70 și sunt rotunjite la 1 milimetru.

\*\*\* Distanța dintre puncte este formată din segmente cumulate ce sunt mai mici decât valoarea 1 milimetru.



**DATE DESPRE IMOBILUL NR. 2982**

Oficiul de Cadastru și Publicitate Imobiliară PRAHOVA  
Biroul de Cadastru și Publicitate Imobiliară Câmpina

**A. Partea I. Descrierea imobilului**

TEREN Intravilan

Adresa: Loc. Piatra, Nr. 3, Jud. Prahova

Nr. Crt	Nr cadastral Nr. topografic	Suprafața* (mp)	Observații / Referințe
A1		55	Sector cadastral:10 Teren imprejmuit;

**B. Partea II. Proprietari și acte**

Inscrieri privitoare la dreptul de proprietate și alte drepturi reale		Referințe
/		
Act Notarial nr. 2677, din 07/07/1998 emis de NP Savulescu Vasile (contract de vanzare-cumparare cu clauza de intretinere);		
B1	Intabulare, drept de PROPRIETATE, dobandit prin Conventie, cota actuala 1/2 1) DIMULESCU P FLOAREA, casatorita	A1
Act Notarial nr. 394, din 10/10/2002 emis de NP VASILE SAVULESCU (certificat de mostenitor);		
B1	Intabulare, drept de PROPRIETATE, dobandit prin Succesiune, cota actuala 2/32 1) CIOBANU EUGENIA	A1
B3	Intabulare, drept de PROPRIETATE, dobandit prin Succesiune, cota actuala 3/32 1) CIOBANU VIRGIL	A1
B4	Intabulare, drept de PROPRIETATE, dobandit prin Succesiune, cota actuala 3/32 1) DIMULESCU P FLOAREA	A1
Act Normativ nr. 7, din 13/03/1996 emis de Parlamentul României (lege);		
B5	Inscrierea provizorie, drept de PROPRIETATE, dobandit prin Lege, cota actuala 8/32 1) NEIDENTIFICAT NEIDENTIFICAT	A1

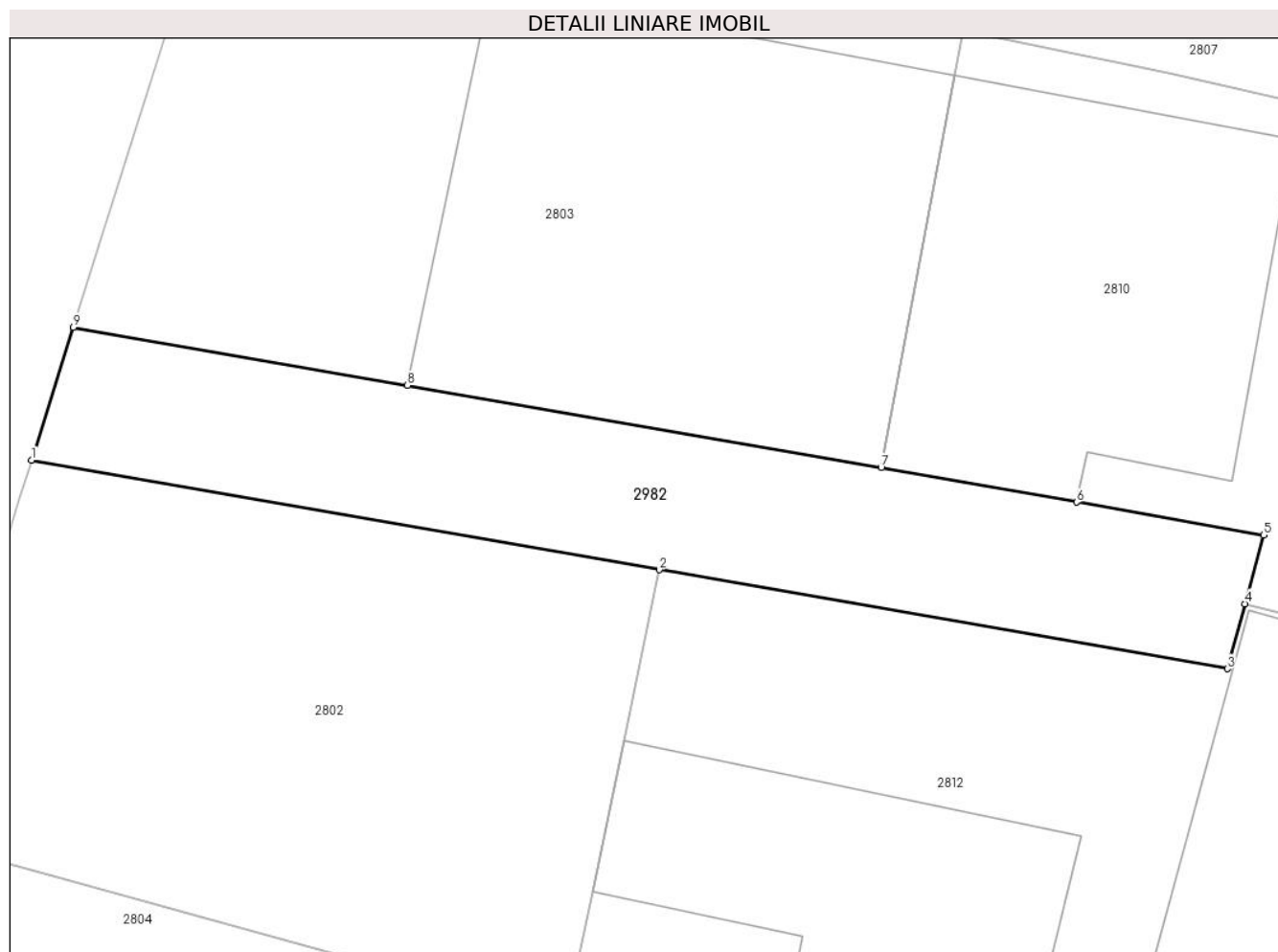
**C. Partea III. SARCINI**

Inscrieri privind dezmembramintele dreptului de proprietate, drepturi reale de garanție și sarcini		Referințe
/		
Act Notarial nr. 2677, din 07/07/1998 emis de NP Savulescu Vasile (contract de vanzare-cumparare cu clauza de intretinere);		
C1	Intabulare, drept de IPOTECA LEGALA, Valoare:0 obligatia de intretinere pe tot restul vietii a vanzatorilor, dobandit prin Conventie, cota actuala 1/1, cota initiala 1/1 1) CIOBANU I PETRE 2) CIOBANU EUGENIA	A1

**Teren**

Nr cadastral	Suprafața (mp)*	Observații / Referințe
	55	

\* Suprafața este determinată în planul de proiecție Stereo 70.



**Date referitoare la teren**

Crt	Categorie folosință	Intravilan	Suprafața (mp)	Tarla	Parcelă	Nr. topo	Observații / Referințe
1	drum	DA	55	74	4783	-	

**Lungime Segmente**

1) Valorile lungimilor segmentelor sunt obținute din proiecție în plan.

Punct început	X / Y	Punct sfârșit	X / Y	Lungime segment (** (m)
1	553.572,797 400.850,664	2	553.584,15 400.848,685	11.524
2	553.584,15 400.848,685	3	553.594,427 400.846,894	10.432
3	553.594,427 400.846,894	4	553.594,749 400.848,072	1.221
4	553.594,749 400.848,072	5	553.595,087 400.849,31	1.284
5	553.595,087 400.849,31	6	553.591,705 400.849,906	3.434



Punct început	X / Y	Punct sfârșit	X / Y	Lungime segment (** (m)
6	553.591,705 400.849,906	7	553.588,167 400.850,529	3.592
7	553.588,167 400.850,529	8	553.579,599 400.852,019	8.697
8	553.579,599 400.852,019	9	553.573,552 400.853,07	6.137
9	553.573,552 400.853,07	1	553.572,797 400.850,664	2.522

\*\* Lungimile segmentelor sunt determinate în planul de proiecție Stereo 70 și sunt rotunjite la 1 milimetru.

\*\*\* Distanța dintre puncte este formată din segmente cumulate ce sunt mai mici decât valoarea 1 milimetru.



**DATE DESPRE IMOBILUL NR. 2983**

Oficiul de Cadastru și Publicitate Imobiliară PRAHOVA  
Biroul de Cadastru și Publicitate Imobiliară Câmpina

**A. Partea I. Descrierea imobilului**

TEREN Intravilan

Adresa: Loc. Piatra, Nr. 22, Jud. Prahova

Nr. Crt	Nr cadastral Nr. topografic	Suprafața* (mp)	Observații / Referințe
A1		Din acte: 1.000 Masurata: 982	Sector cadastral:10 Teren imprejmuit;

**Construcții**

Crt	Nr cadastral Nr. topografic	Adresa	Observații / Referințe
A1.1		Loc. Piatra, Nr. 22, Jud. Prahova	Nr. niveluri:2; S. construita la sol:39 mp; Locuinta (Beci+P)
A1.2		Loc. Piatra, Nr. 22, Jud. Prahova	Nr. niveluri:1; S. construita la sol:40 mp; Locuinta (P). Sc parter = 40mp ( din care Sc terasa acoperita = 4.7mp)
A1.3		Loc. Piatra, Nr. 22, Jud. Prahova	Nr. niveluri:1; S. construita la sol:14 mp; Anexa (P).

**B. Partea II. Proprietari și acte**

Inscrieri privitoare la dreptul de proprietate și alte drepturi reale		Referințe
/		
Act Notarial nr. 3000, din 07/04/1995 emis de Notariatul de Stat Local Campina (contract de vanzare-cumparare);		
B1	Intabulare, drept de PROPRIETATE, dobandit prin Conventie, cota actuala 1/1 1) ENACHE ION 2) ENACHE VICTORIA	A1, A1.1, A1.2, A1.3

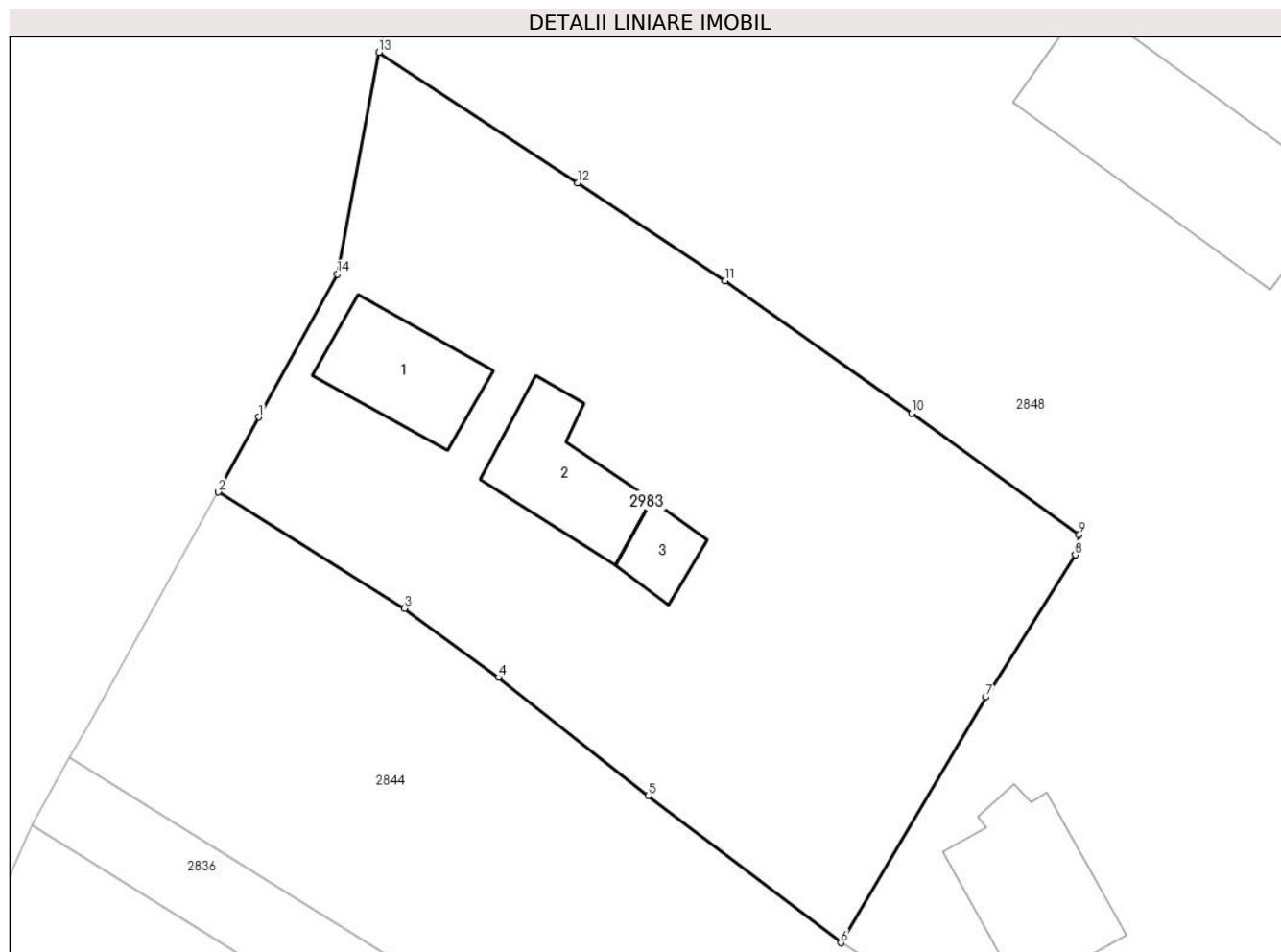
**C. Partea III. SARCINI .**

Inscrieri privind dezmembramintele dreptului de proprietate, drepturi reale de garanție și sarcini	Referințe
NU SUNT	

### Teren

Nr cadastral	Suprafața (mp)*	Observații / Referințe
	Din acte: 1.000 Masurata: 982	

\* Suprafața este determinată în planul de proiecție Stereo 70.



### Date referitoare la teren

Crt	Categorie folosință	Intra vilan	Suprafața (mp)	Tarla	Parcelă	Nr. topo	Observații / Referințe
1	curți constructii	DA	600	60	4100	-	
2	faneata	DA	382	60	4101	-	

### Date referitoare la construcții

Crt	Număr	Destinație construcție	Supraf. (mp)	Situație juridică	Observații / Referințe
A1.1		construcții de locuințe	39	Cu acte	Nr. niveluri:2; S. construita la sol:39 mp; Locuinta (Beci+P)
A1.2		construcții de locuințe	40	Cu acte	Nr. niveluri:1; S. construita la sol:40 mp; Locuinta (P). Sc parter = 40mp ( din care Sc terasa acoperita = 4.7mp)
A1.3		construcții anexa	14	Cu acte	Nr. niveluri:1; S. construita la sol:14 mp; Anexa (P).

### Lungime Segmente

1) Valorile lungimilor segmentelor sunt obținute din proiecție în plan.

Punct început	X / Y	Punct sfârșit	X / Y	Lungime segment (** (m)
---------------	-------	---------------	-------	-------------------------

Punct început	X / Y	Punct sfârșit	X / Y	Lungime segment (** (m)
1	553.698,655 401.417,429	2	553.696,539 401.413,541	4.426
2	553.696,539 401.413,541	3	553.706,224 401.407,487	11.421
3	553.706,224 401.407,487	4	553.711,11 401.403,904	6.059
4	553.711,11 401.403,904	5	553.718,891 401.397,757	9.916
5	553.718,891 401.397,757	6	553.728,906 401.390,116	12.597
6	553.728,906 401.390,116	7	553.736,455 401.402,888	14.836
7	553.736,455 401.402,888	8	553.741,09 401.410,271	8.717
8	553.741,09 401.410,271	9	553.741,292 401.411,314	1.062
9	553.741,292 401.411,314	10	553.732,592 401.417,626	10.749
10	553.732,592 401.417,626	11	553.722,877 401.424,514	11.909
11	553.722,877 401.424,514	12	553.715,217 401.429,609	9.2
12	553.715,217 401.429,609	13	553.704,901 401.436,382	12.341
13	553.704,901 401.436,382	14	553.702,737 401.424,852	11.732
14	553.702,737 401.424,852	1	553.698,655 401.417,429	8.471

\*\* Lungimile segmentelor sunt determinate în planul de proiecție Stereo 70 și sunt rotunjite la 1 milimetru.

\*\*\* Distanța dintre puncte este formată din segmente cumulate ce sunt mai mici decât valoarea 1 milimetru.



**DATE DESPRE IMOBILUL NR. 2984**

Oficiul de Cadastru și Publicitate Imobiliară PRAHOVA  
Biroul de Cadastru și Publicitate Imobiliară Câmpina

**A. Partea I. Descrierea imobilului**

TEREN Intravilan

Adresa: Loc. Draganeasa, Nr. 52A, Jud. Prahova

Nr. Crt	Nr cadastral Nr. topografic	Suprafața* (mp)	Observații / Referințe
A1		Din acte: 300 Masurata: 373	Sector cadastral:10 Teren imprejmuit;

**Construcții**

Crt	Nr cadastral Nr. topografic	Adresa	Observații / Referințe
A1.1		Loc. Draganeasa, Nr. 52A, Jud. Prahova	Nr. niveluri:3; S. construita la sol:111 mp; Locuinta (Beci+P+M). Sc beci = 11mp, Sc parter = 111mp, Sc mansarda = 100mp. Sc desf. = 222mp

**B. Partea II. Proprietari și acte**

Inscrieri privitoare la dreptul de proprietate și alte drepturi reale		Referințe
/		
Act Notarial nr. 6330, din 19/07/1995 emis de Notariatul de Stat Local Campina (contract de donatie);		
B1	Intabulare, drept de PROPRIETATE, dobandit prin Conventie, cota actuala 1/1 1) ENESCU DAMIAN-VALENTIN 2) ENESCU CAMELIA	A1
Act Administrativ nr. 1, din 20/03/1996 emis de Primaria Com. Provita de Jos (Aoturizatie de construire);		
B2	Intabulare, drept de PROPRIETATE, dobandit prin Construire, cota actuala 1/1 1) ENESCU DAMIAN-VALENTIN 2) ENESCU CAMELIA	A1.1

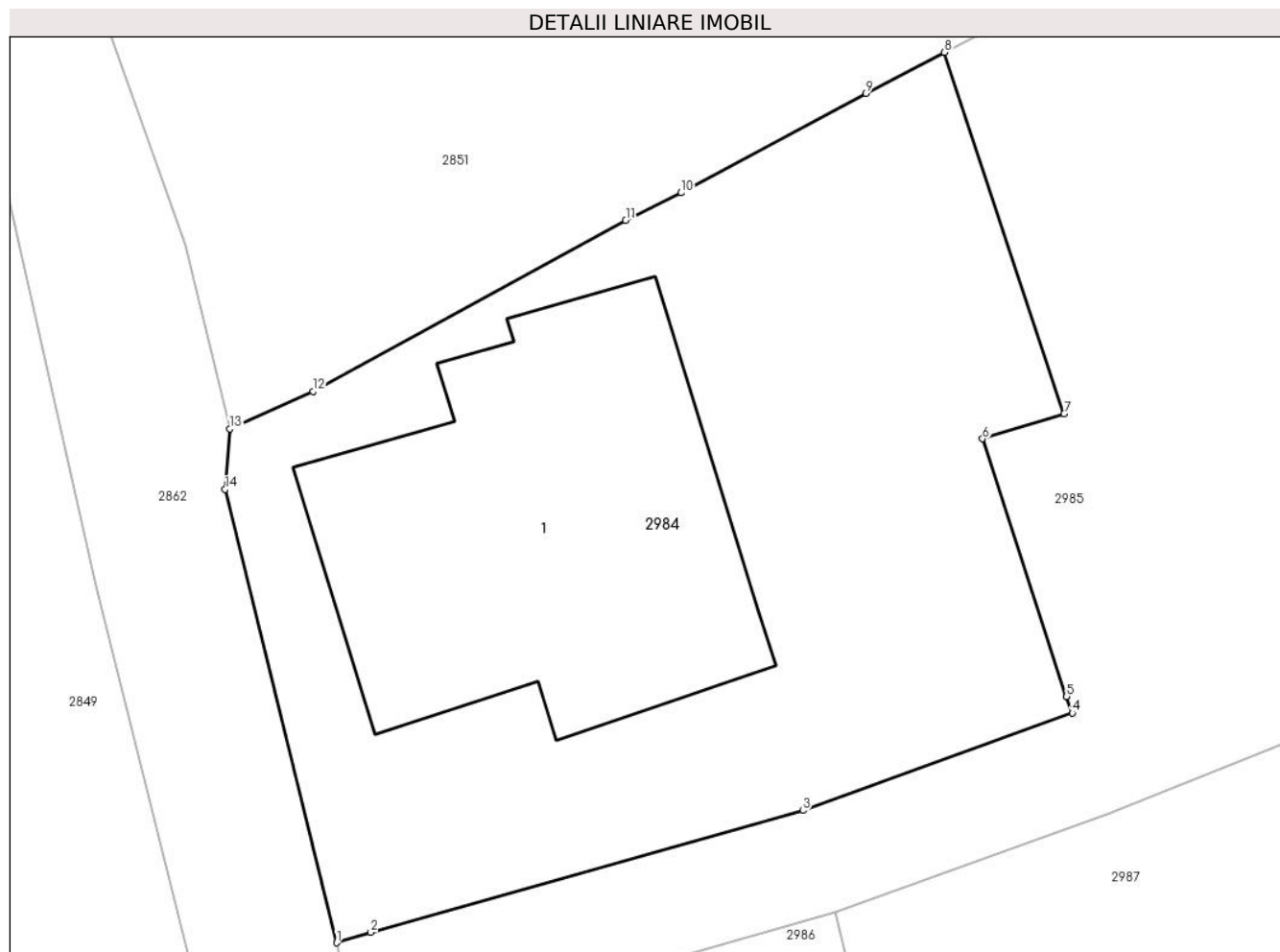
**C. Partea III. SARCINI .**

Inscrieri privind dezmembramintele dreptului de proprietate, drepturi reale de garanție și sarcini	Referințe
NU SUNT	

### Teren

Nr cadastral	Suprafața (mp)*	Observații / Referințe
	Din acte: 300 Masurata: 373	

\* Suprafața este determinată în planul de proiecție Stereo 70.



### Date referitoare la teren

Crt	Categorie folosință	Intra vilan	Suprafața (mp)	Tarla	Parcelă	Nr. topo	Observații / Referințe
1	curți constructii	DA	373	74	4736	-	

### Date referitoare la construcții

Crt	Număr	Destinație construcție	Supraf. (mp)	Situație juridică	Observații / Referințe
A1.1		construcții de locuințe	111	Cu acte	Nr. niveluri:3; S. construita la sol:111 mp; Locuinta (Beci+P+M). Sc beci = 11mp, Sc parter = 111mp, Sc mansarda = 100mp. Sc desf. = 222mp

### Lungime Segmente

1) Valorile lungimilor segmentelor sunt obținute din proiecție în plan.

Punct început	X / Y	Punct sfârșit	X / Y	Lungime segment (** (m)
1	553.795,283 400.775,238	2	553.796,241 400.775,529	1.001
2	553.796,241 400.775,529	3	553.808,368 400.778,947	12.599



Punct început	X / Y	Punct sfârșit	X / Y	Lungime segment (** (m)
3	553.808,368 400.778,947	4	553.815,923 400.781,686	8.037
4	553.815,923 400.781,686	5	553.815,766 400.782,148	0.488
5	553.815,766 400.782,148	6	553.813,402 400.789,379	7.607
6	553.813,402 400.789,379	7	553.815,695 400.790,08	2.398
7	553.815,695 400.790,08	8	553.812,335 400.800,22	10.682
8	553.812,335 400.800,22	9	553.810,138 400.799,069	2.48
9	553.810,138 400.799,069	10	553.804,948 400.796,276	5.894
10	553.804,948 400.796,276	11	553.803,392 400.795,502	1.738
11	553.803,392 400.795,502	12	553.794,614 400.790,705	10.003
12	553.794,614 400.790,705	13	553.792,277 400.789,653	2.563
13	553.792,277 400.789,653	14	553.792,152 400.787,956	1.702
14	553.792,152 400.787,956	1	553.795,283 400.775,238	13.097

\*\* Lungimile segmentelor sunt determinate în planul de proiecție Stereo 70 și sunt rotunjite la 1 milimetru.

\*\*\* Distanța dintre puncte este formată din segmente cumulate ce sunt mai mici decât valoarea 1 milimetru.



**DATE DESPRE IMOBILUL NR. 2985**

Oficiul de Cadastru și Publicitate Imobiliară PRAHOVA  
Biroul de Cadastru și Publicitate Imobiliară Câmpina

**A. Partea I. Descrierea imobilului**

TEREN Intravilan

Adresa: Loc. Draganeasa, Jud. Prahova

Nr. Crt	Nr cadastral Nr. topografic	Suprafața* (mp)	Observații / Referințe
A1		Din acte: 575 Masurata: 555	Sector cadastral:10 Teren imprejmuit;

**B. Partea II. Proprietari și acte**

Inscrieri privitoare la dreptul de proprietate și alte drepturi reale		Referințe
/		
Hotarare Judecatoreasca nr. 1741, din 12/04/1995 emis de Judecatoria Campina (Sentinta civila);		
B1	Intabulare, drept de PROPRIETATE, dobandit prin Hotarare Judecatoreasca, cota actuala 1/1 1) FLOREA VASILA	A1

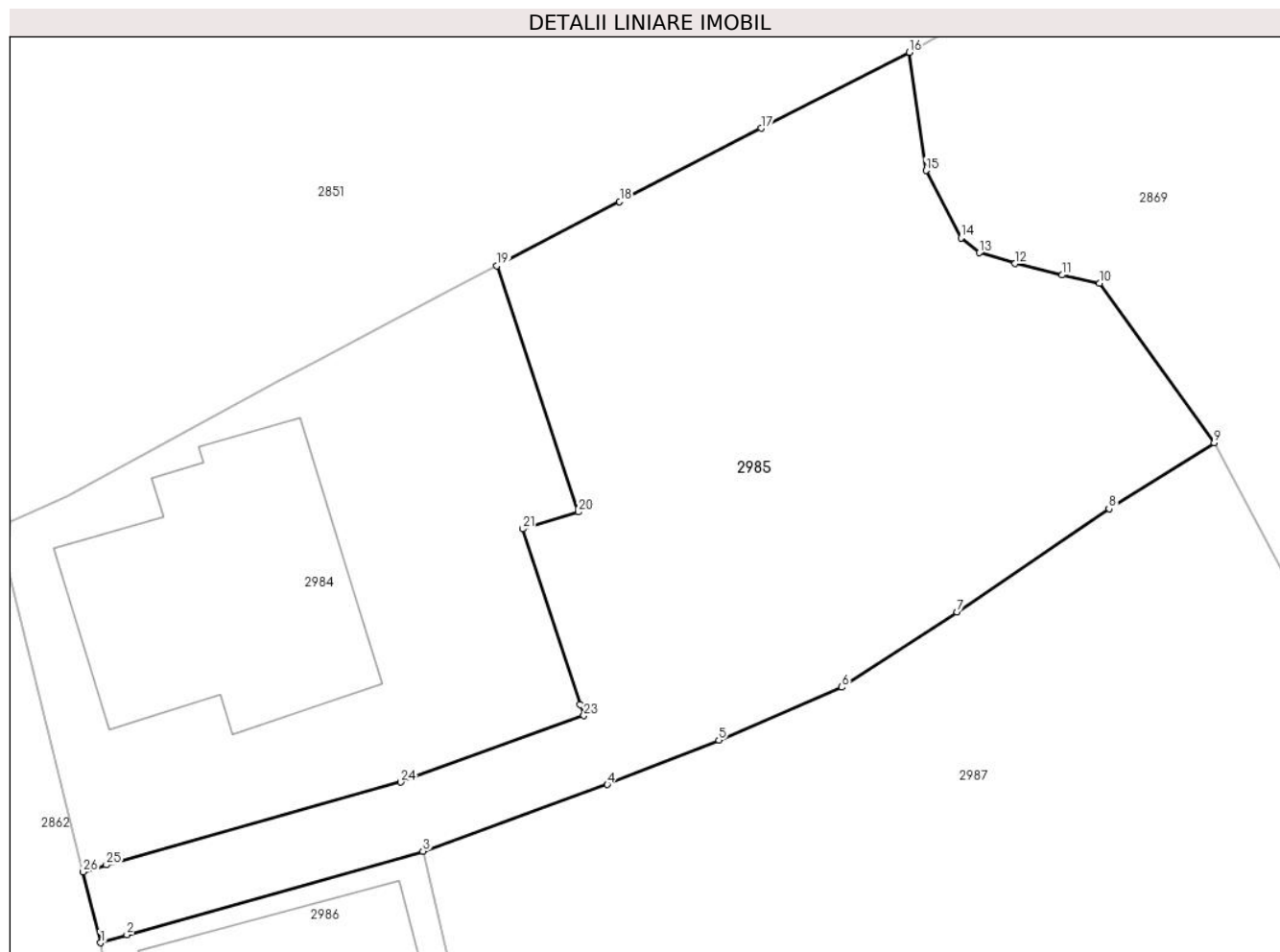
**C. Partea III. SARCINI .**

Inscrieri privind dezmembramintele dreptului de proprietate, drepturi reale de garanție și sarcini	Referințe
NU SUNT	

**Teren**

Nr cadastral	Suprafața (mp)*	Observații / Referințe
	Din acte: 575 Masurata: 555	

\* Suprafața este determinată în planul de proiecție Stereo 70.



**Date referitoare la teren**

Crt	Categorie folosință	Intra vilan	Suprafața (mp)	Tarla	Parcelă	Nr. topo	Observații / Referințe
1	livada	DA	555	74	4736	-	

**Lungime Segmente**

1) Valorile lungimilor segmentelor sunt obținute din proiecție în plan.

Punct început	X / Y	Punct sfârșit	X / Y	Lungime segment (** (m)
1	553.796,001 400.772,321	2	553.797,084 400.772,65	1.132
3	553.809,287 400.776,089	4	553.816,891 400.778,846	8.088
5	553.821,484 400.780,676	6	553.826,56 400.782,852	5.523
7	553.831,301 400.785,947	8	553.837,572 400.790,209	7.582
9	553.841,908 400.792,937	10	553.837,182 400.799,505	8.092

Punct început	X / Y	Punct sfârșit	X / Y	Lungime segment (** (m)
2	553.797,084 400.772,65	3	553.809,287 400.776,089	12.678
4	553.816,891 400.778,846	5	553.821,484 400.780,676	4.944
6	553.826,56 400.782,852	7	553.831,301 400.785,947	5.662
8	553.837,572 400.790,209	9	553.841,908 400.792,937	5.123
10	553.837,182 400.799,505	11	553.835,637 400.799,84	1.581

Punct început	X / Y	Punct sfârșit	X / Y	Lungime segment (** (m)
11	553.835,637 400.799,84	12	553.833,698 400.800,311	1.995
13	553.832,231 400.800,761	14	553.831,471 400.801,378	0.979
15	553.830,027 400.804,148	16	553.829,342 400.809,02	4.92
17	553.823,229 400.805,891	18	553.817,398 400.802,872	6.566
19	553.812,335 400.800,22	20	553.815,695 400.790,08	10.682
21	553.813,402 400.789,379	22	553.815,766 400.782,148	7.607
23	553.815,923 400.781,686	24	553.808,368 400.778,947	8.037
25	553.796,241 400.775,529	26	553.795,283 400.775,238	1.001

Punct început	X / Y	Punct sfârșit	X / Y	Lungime segment (** (m)
12	553.833,698 400.800,311	13	553.832,231 400.800,761	1.534
14	553.831,471 400.801,378	15	553.830,027 400.804,148	3.124
16	553.829,342 400.809,02	17	553.823,229 400.805,891	6.867
18	553.817,398 400.802,872	19	553.812,335 400.800,22	5.716
20	553.815,695 400.790,08	21	553.813,402 400.789,379	2.398
22	553.815,766 400.782,148	23	553.815,923 400.781,686	0.488
24	553.808,368 400.778,947	25	553.796,241 400.775,529	12.599
26	553.795,283 400.775,238	1	553.796,001 400.772,321	3.004

\*\* Lungimile segmentelor sunt determinate în planul de proiecție Stereo 70 și sunt rotunjite la 1 milimetru.

\*\*\* Distanța dintre puncte este formată din segmente cumulate ce sunt mai mici decât valoarea 1 milimetru.



**DATE DESPRE IMOBILUL NR. 2986**

Oficiul de Cadastru și Publicitate Imobiliară PRAHOVA  
Biroul de Cadastru și Publicitate Imobiliară Câmpina

**A. Partea I. Descrierea imobilului**

TEREN Intravilan

Adresa: Loc. Draganeasa, Jud. Prahova

Nr. Crt	Nr cadastral Nr. topografic	Suprafața* (mp)	Observații / Referințe
A1		323	Sector cadastral:10 Teren imprejmuit;

**B. Partea II. Proprietari și acte**

Inscrieri privitoare la dreptul de proprietate și alte drepturi reale		Referințe
/		
Act Normativ nr. 7, din 13/03/1996 emis de Parlamentul României (lege);		
B1	Inscrierea posesiei, drept de PROPRIETATE, dobandit prin Lege, cota actuala 1/1 1) NEIDENTIFICAT NEIDENTIFICAT	A1
Act Normativ nr. 7, din 13/03/1996 emis de Parlamentul României, (art.13); (lege);		
B2	Se noteaza mentiunea de proprietar neidentificat.	A1

**C. Partea III. SARCINI .**

Inscrieri privind dezmembramintele dreptului de proprietate, drepturi reale de garanție și sarcini	Referințe
NU SUNT	

### Teren

Nr cadastral	Suprafața (mp)*	Observații / Referințe
	323	

\* Suprafața este determinată în planul de proiecție Stereo 70.



### Date referitoare la teren

Crt	Categorie folosință	Intra vilan	Suprafața (mp)	Tarla	Parcelă	Nr. topo	Observații / Referințe
1	curți constructii	DA	323	74	4740	-	

### Date referitoare la construcții

Crt	Număr	Destinație construcție	Supraf. (mp)	Situație juridică	Observații / Referințe
A1.1		construcții de locuințe	55	Fara acte	Nr. niveluri:2; S. construita la sol:55 mp; Locuinta (Beci+P). Sc beci = 9.5mp, Sc parter = 55mp. Sc desf. = 64.5mp
A1.2		construcții de locuințe	49	Fara acte	Nr. niveluri:1; S. construita la sol:49 mp; Locuinta (P)

### Lungime Segmente

1) Valorile lungimilor segmentelor sunt obținute din proiecție în plan.

Punct început	X / Y	Punct sfârșit	X / Y	Lungime segment (** (m)
1	553.798,658 400.752,76	2	553.805,852 400.753,721	7.258
2	553.805,852 400.753,721	3	553.806,234 400.751,758	2.0



Punct început	X / Y	Punct sfârșit	X / Y	Lungime segment (** (m)
3	553.806,234 400.751,758	4	553.814,019 400.753,071	7.895
4	553.814,019 400.753,071	5	553.814,8 400.753,319	0.819
5	553.814,8 400.753,319	6	553.813,115 400.760,115	7.002
6	553.813,115 400.760,115	7	553.811,483 400.766,852	6.932
7	553.811,483 400.766,852	8	553.809,287 400.776,089	9.494
8	553.809,287 400.776,089	9	553.797,084 400.772,65	12.678
9	553.797,084 400.772,65	10	553.796,001 400.772,321	1.132
10	553.796,001 400.772,321	11	553.797,174 400.763,831	8.571
11	553.797,174 400.763,831	1	553.798,658 400.752,76	11.17

\*\* Lungimile segmentelor sunt determinate în planul de proiecție Stereo 70 și sunt rotunjite la 1 milimetru.

\*\*\* Distanța dintre puncte este formată din segmente cumulate ce sunt mai mici decât valoarea 1 milimetru.



**DATE DESPRE IMOBILUL NR. 2987**

Oficiul de Cadastru și Publicitate Imobiliară PRAHOVA  
Biroul de Cadastru și Publicitate Imobiliară Câmpina

**A. Partea I. Descrierea imobilului**

TEREN Intravilan

Adresa: Loc. Draganeasa, Jud. Prahova

Nr. Crt	Nr cadastral Nr. topografic	Suprafața* (mp)	Observații / Referințe
A1		2.574	Sector cadastral:10 Teren imprejmuit;

**B. Partea II. Proprietari și acte**

Inscrieri privitoare la dreptul de proprietate și alte drepturi reale		Referințe
/		
Act Normativ nr. 7, din 13/03/1996 emis de Parlamentul României (lege);		
B1	Inscrierea posesiei, drept de PROPRIETATE, dobandit prin Lege, cota actuala 1/1 1) NEIDENTIFICAT NEIDENTIFICAT	A1
Act Normativ nr. 7, din 13/03/1996 emis de Parlamentul României, (art.13); (lege);		
B2	Se noteaza mentiunea de proprietar neidentificat.	A1

**C. Partea III. SARCINI .**

Inscrieri privind dezmembramintele dreptului de proprietate, drepturi reale de garanție și sarcini	Referințe
NU SUNT	

**Teren**

Nr cadastral	Suprafața (mp)*	Observații / Referințe
	2.574	

\* Suprafața este determinată în planul de proiecție Stereo 70.



**Date referitoare la teren**

Crt	Categorie folosință	Intravilan	Suprafața (mp)	Tarla	Parcelă	Nr. topo	Observații / Referințe
1	curți constructii	DA	1.383	74	4738, 4739, 4740	-	
2	livada	DA	1.191	74	4737	-	

**Lungime Segmente**

1) Valorile lungimilor segmentelor sunt obținute din proiecție în plan.

Punct început	X / Y	Punct sfârșit	X / Y	Lungime segment (** (m)
1	553.832,84 400.731,041	2	553.836,324 400.730,803	3.492
3	553.839,436 400.730,446	4	553.850,916 400.729,503	11.519
5	553.854,467 400.729,264	6	553.858,371 400.728,39	4.001
7	553.867,827 400.726,622	8	553.869,403 400.726,595	1.576

Punct început	X / Y	Punct sfârșit	X / Y	Lungime segment (** (m)
2	553.836,324 400.730,803	3	553.839,436 400.730,446	3.132
4	553.850,916 400.729,503	5	553.854,467 400.729,264	3.559
6	553.858,371 400.728,39	7	553.867,827 400.726,622	9.62
8	553.869,403 400.726,595	9	553.869,031 400.727,565	1.039

Punct început	X / Y	Punct sfârșit	X / Y	Lungime segment (** (m)
9	553.869,031 400.727,565	10	553.867,991 400.735,498	8.001
11	553.867,059 400.745,595	12	553.866,794 400.748,295	2.713
13	553.866,147 400.751,616	14	553.863,923 400.756,952	5.781
15	553.860,304 400.762,165	16	553.857,544 400.762,977	2.877
17	553.859,341 400.764,232	18	553.852,912 400.772,009	10.09
19	553.841,908 400.792,937	20	553.837,572 400.790,209	5.123
21	553.831,301 400.785,947	22	553.826,56 400.782,852	5.662
23	553.821,484 400.780,676	24	553.816,891 400.778,846	4.944
25	553.809,287 400.776,089	26	553.811,483 400.766,852	9.494
27	553.813,115 400.760,115	28	553.814,8 400.753,319	7.002
29	553.818,527 400.729,685	30	553.825,38 400.730,344	6.885

Punct început	X / Y	Punct sfârșit	X / Y	Lungime segment (** (m)
10	553.867,991 400.735,498	11	553.867,059 400.745,595	10.14
12	553.866,794 400.748,295	13	553.866,147 400.751,616	3.383
14	553.863,923 400.756,952	15	553.860,304 400.762,165	6.346
16	553.857,544 400.762,977	17	553.859,341 400.764,232	2.192
18	553.852,912 400.772,009	19	553.841,908 400.792,937	23.645
20	553.837,572 400.790,209	21	553.831,301 400.785,947	7.582
22	553.826,56 400.782,852	23	553.821,484 400.780,676	5.523
24	553.816,891 400.778,846	25	553.809,287 400.776,089	8.088
26	553.811,483 400.766,852	27	553.813,115 400.760,115	6.932
28	553.814,8 400.753,319	29	553.818,527 400.729,685	23.926
30	553.825,38 400.730,344	1	553.832,84 400.731,041	7.492

\*\* Lungimile segmentelor sunt determinate în planul de proiecție Stereo 70 și sunt rotunjite la 1 milimetru.

\*\*\* Distanța dintre puncte este formată din segmente cumulate ce sunt mai mici decât valoarea 1 milimetru.



**DATE DESPRE IMOBILUL NR. 2988**

Oficiul de Cadastru și Publicitate Imobiliară PRAHOVA  
Biroul de Cadastru și Publicitate Imobiliară Câmpina

**A. Partea I. Descrierea imobilului**

TEREN Intravilan

Adresa: Loc. Draganeasa, Jud. Prahova

Nr. Crt	Nr cadastral Nr. topografic	Suprafața* (mp)	Observații / Referințe
A1		Din acte: 428 Masurata: 383	Sector cadastral:10 Teren imprejmuit;

**B. Partea II. Proprietari și acte**

Inscrieri privitoare la dreptul de proprietate și alte drepturi reale		Referințe
/		
Act Administrativ nr. 80214, din 11/03/1999 emis de C.J.P.S.D.P.A.T. (titlu de proprietate);		
B1	Intabulare, drept de PROPRIETATE, dobandit prin Constituire, cota actuala 1/1 1) STOICA ION 2) STOICA ELENA	A1

**C. Partea III. SARCINI .**

Inscrieri privind dezmembramintele dreptului de proprietate, drepturi reale de garanție și sarcini	Referințe
NU SUNT	

**Teren**

Nr cadastral	Suprafața (mp)*	Observații / Referințe
	Din acte: 428 Masurata: 383	

\* Suprafața este determinată în planul de proiecție Stereo 70.



**Date referitoare la teren**

Crt	Categorie folosință	Intra vilan	Suprafața (mp)	Tarla	Parcelă	Nr. topo	Observații / Referințe
1	curți constructii	DA	383	70	4491, 4490	-	

**Lungime Segmente**

1) Valorile lungimilor segmentelor sunt obținute din proiecție în plan.

Punct început	X / Y	Punct sfârșit	X / Y	Lungime segment (** (m)
1	553.923,799 400.700,241	2	553.936,718 400.739,785	41.601
2	553.936,718 400.739,785	3	553.930,151 400.741,282	6.736
3	553.930,151 400.741,282	4	553.928,733 400.735,391	6.059
4	553.928,733 400.735,391	5	553.923,52 400.736,692	5.372
5	553.923,52 400.736,692	6	553.916,255 400.704,001	33.489



Punct început	X / Y	Punct sfârșit	X / Y	Lungime segment (** (m)
6	553.916,255 400.704,001	7	553.917,022 400.703,406	0.971
7	553.917,022 400.703,406	8	553.920,277 400.701,833	3.615
8	553.920,277 400.701,833	9	553.923,599 400.700,276	3.669
9	553.923,599 400.700,276	1	553.923,799 400.700,241	0.203

\*\* Lungimile segmentelor sunt determinate în planul de proiecție Stereo 70 și sunt rotunjite la 1 milimetru.

\*\*\* Distanța dintre puncte este formată din segmente cumulate ce sunt mai mici decât valoarea 1 milimetru.



**DATE DESPRE IMOBILUL NR. 2989**

Oficiul de Cadastru și Publicitate Imobiliară PRAHOVA  
Biroul de Cadastru și Publicitate Imobiliară Câmpina

**A. Partea I. Descrierea imobilului**

TEREN Intravilan

Adresa: Loc. Draganeasa, Jud. Prahova

Nr. Crt	Nr cadastral Nr. topografic	Suprafața* (mp)	Observații / Referințe
A1		Din acte: 322 Masurata: 417	Sector cadastral:10 Teren imprejmuit;

**B. Partea II. Proprietari și acte**

Inscrieri privitoare la dreptul de proprietate și alte drepturi reale		Referințe
/		
Act Administrativ nr. 80218, din 11/03/1999 emis de C.J.P.S.D.P.A.T. (titlu de proprietate);		
B1	Intabulare, drept de PROPRIETATE, dobandit prin Constituire, cota actuala 1/1 1) TOADER ION	A1

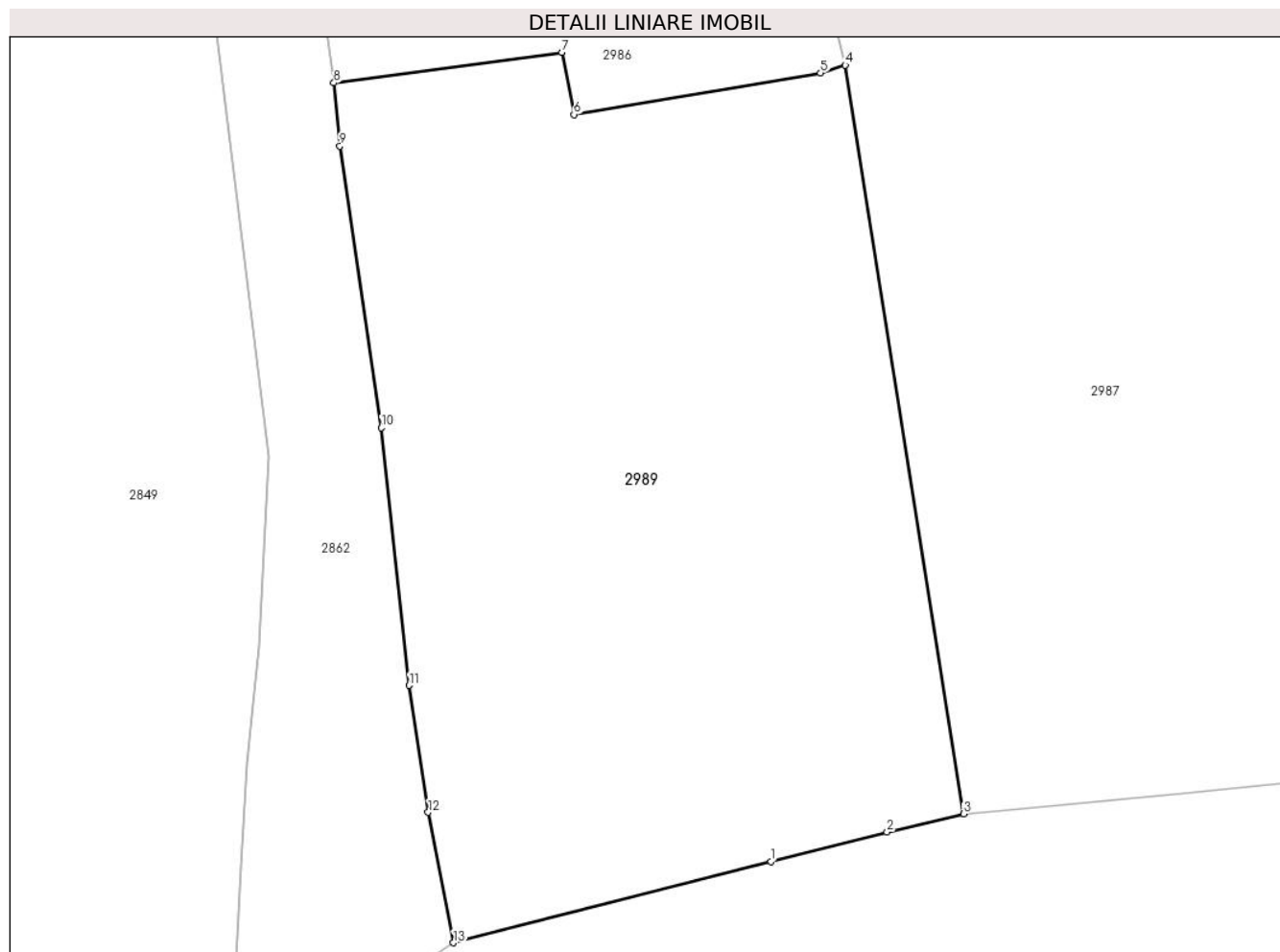
**C. Partea III. SARCINI .**

Inscrieri privind dezmembramintele dreptului de proprietate, drepturi reale de garanție și sarcini	Referințe
NU SUNT	

**Teren**

Nr cadastral	Suprafața (mp)*	Observații / Referințe
	Din acte: 322 Masurata: 417	

\* Suprafața este determinată în planul de proiecție Stereo 70.



**Date referitoare la teren**

Crt	Categorie folosință	Intra vilan	Suprafața (mp)	Tarla	Parcelă	Nr. topo	Observații / Referințe
1	curți constructii	DA	417	74	4741	-	

**Lungime Segmente**

1) Valorile lungimilor segmentelor sunt obținute din proiecție în plan.

Punct început	X / Y	Punct sfârșit	X / Y	Lungime segment (** (m)
1	553.812,449 400.728,184	2	553.816,116 400.729,111	3.782
2	553.816,116 400.729,111	3	553.818,527 400.729,685	2.478
3	553.818,527 400.729,685	4	553.814,8 400.753,319	23.926
4	553.814,8 400.753,319	5	553.814,019 400.753,071	0.819
5	553.814,019 400.753,071	6	553.806,234 400.751,758	7.895

Punct început	X / Y	Punct sfârșit	X / Y	Lungime segment (** (m)
6	553.806,234 400.751,758	7	553.805,852 400.753,721	2.0
7	553.805,852 400.753,721	8	553.798,658 400.752,76	7.258
8	553.798,658 400.752,76	9	553.798,841 400.750,767	2.001
9	553.798,841 400.750,767	10	553.800,152 400.741,87	8.993
10	553.800,152 400.741,87	11	553.801,027 400.733,74	8.177
11	553.801,027 400.733,74	12	553.801,633 400.729,739	4.047
12	553.801,633 400.729,739	13	553.802,432 400.725,62	4.196
13	553.802,432 400.725,62	1	553.812,449 400.728,184	10.34

\*\* Lungimile segmentelor sunt determinate în planul de proiecție Stereo 70 și sunt rotunjite la 1 milimetru.

\*\*\* Distanța dintre puncte este formată din segmente cumulate ce sunt mai mici decât valoarea 1 milimetru.



**DATE DESPRE IMOBILUL NR. 2990**

Oficiul de Cadastru și Publicitate Imobiliară PRAHOVA  
Biroul de Cadastru și Publicitate Imobiliară Câmpina

**A. Partea I. Descrierea imobilului**

TEREN Intravilan

Adresa: Loc. Draganeasa, Nr. 55, Jud. Prahova

Nr. Crt	Nr cadastral Nr. topografic	Suprafața* (mp)	Observații / Referințe
A1		Din acte: 1.788 Masurata: 1.810	Sector cadastral:10 Teren imprejmuit;

**Construcții**

Crt	Nr cadastral Nr. topografic	Adresa	Observații / Referințe
A1.1		Loc. Draganeasa, Nr. 55, Jud. Prahova	Nr. niveluri:3; S. construita la sol:97 mp; Locuinta (Beci+P+M). Sc beci = 14.7mp, Sc parter = 97mp (din care Sc terasa acoperita = 8mp). Sc mansarda = 41mp. Sc desf. = 152.7mp

**B. Partea II. Proprietari și acte**

Inscrieri privitoare la dreptul de proprietate și alte drepturi reale		Referințe
/		
Act Notarial nr. 726, din 25/11/1991 emis de Notariatul de Stat Local Campina (contract de vanzare-cumparare);		
B1	Intabulare, drept de PROPRIETATE, dobandit prin Conventie, cota actuala 1/2 1) NEAGU ELENA	A1
Act Administrativ nr. 30, din 12/12/1995 emis de PRIMARIA COMUNEI PROVITA DE JOS (Autorizatie de construire);		
B1	Intabulare, drept de PROPRIETATE, dobandit prin Construire, cota actuala 1/2 1) NEAGU ELENA	A1.1
Act Notarial nr. 96, din 03/09/2014 emis de NP Vaduva-Necsoiu Carla-Elena (certificat de mostenitor, Contract de vanzare cumparare nr. 726/25.11.1991, Autorizatia de construire nr. 30/12.12.1995);		
B3	Intabulare, drept de PROPRIETATE, dobandit prin Succesiune, cota actuala 1/2 1) NEAGU ELENA	A1, A1.1

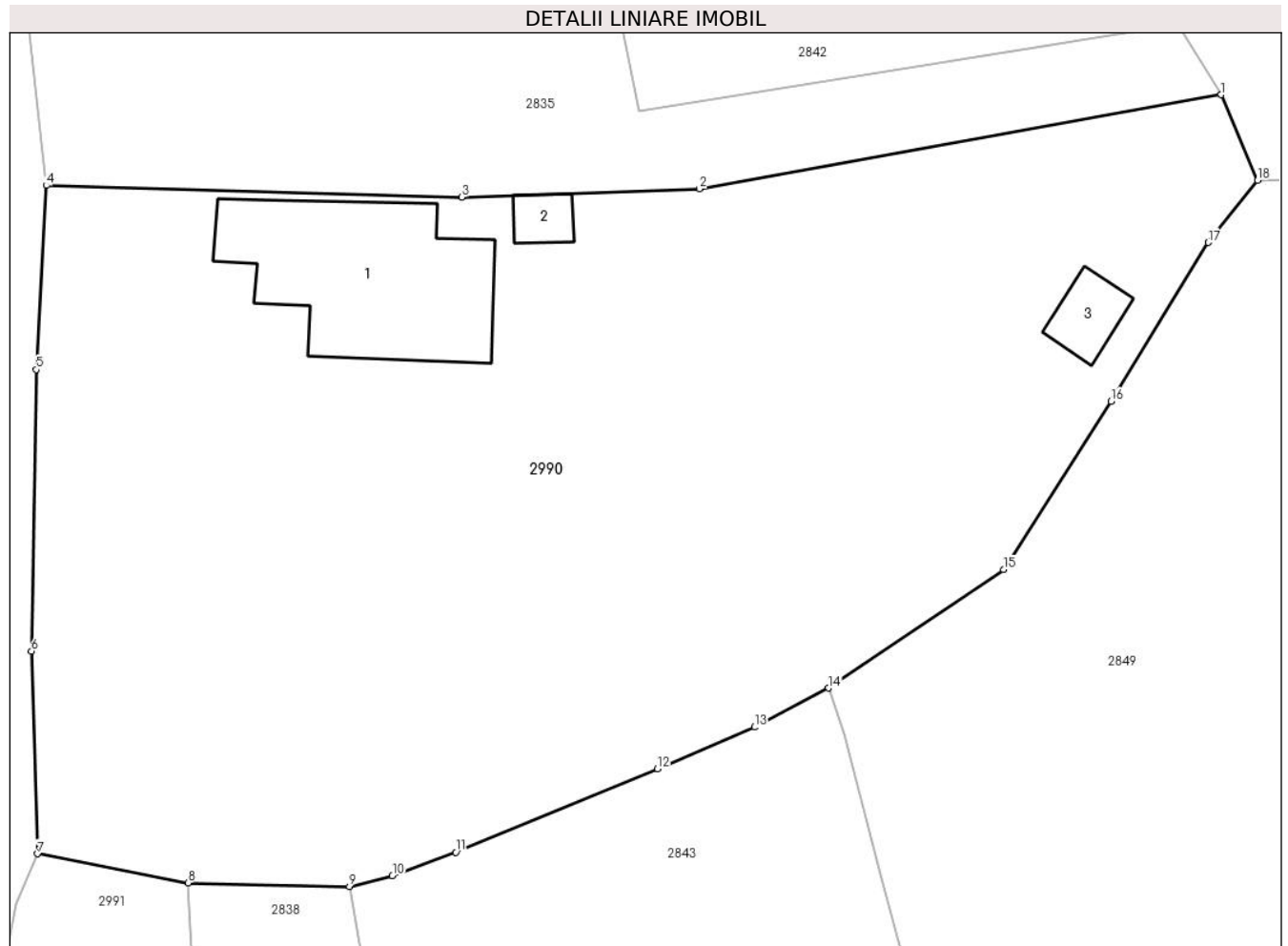
**C. Partea III. SARCINI .**

Inscrieri privind dezmembramintele dreptului de proprietate, drepturi reale de garanție și sarcini	Referințe
NU SUNT	

**Teren**

Nr cadastral	Suprafața (mp)*	Observații / Referințe
	Din acte: 1.788 Masurata: 1.810	

\* Suprafața este determinată în planul de proiecție Stereo 70.



**Date referitoare la teren**

Crt	Categorie folosință	Intra vilan	Suprafața (mp)	Tarla	Parcelă	Nr. topo	Observații / Referințe
1	curți constructii	DA	700	74	4748	-	
2	faneata	DA	1.110	74	4748	-	

**Date referitoare la construcții**

Crt	Număr	Destinație construcție	Supraf. (mp)	Situație juridică	Observații / Referințe
A1.1		construcții de locuințe	97	Cu acte	Nr. niveluri:3; S. construita la sol:97 mp; Locuinta (Beci+P+M). Sc beci = 14.7mp, Sc parter = 97mp (din care Sc terasa acoperita = 8mp). Sc mansarda = 41mp. Sc desf. = 152.7 mp
A1.2		construcții anexa	8	Fara acte	Nr. niveluri:1; S. construita la sol:8 mp; Anexa (P).
A1.3		construcții anexa	13	Fara acte	Nr. niveluri:1; S. construita la sol:13 mp; Anexa (P).



**Lungime Segmente**

1) Valorile lungimilor segmentelor sunt obținute din proiecție în plan.

Punct început	X / Y	Punct sfârșit	X / Y	Lungime segment (** (m)
1	553.761,983 400.812,129	2	553.734,524 400.807,181	27.901
2	553.734,524 400.807,181	3	553.722,017 400.806,739	12.515
3	553.722,017 400.806,739	4	553.700,15 400.807,35	21.876
4	553.700,15 400.807,35	5	553.699,617 400.797,659	9.705
5	553.699,617 400.797,659	6	553.699,363 400.782,847	14.814
6	553.699,363 400.782,847	7	553.699,681 400.772,189	10.663
7	553.699,681 400.772,189	8	553.707,606 400.770,654	8.072
8	553.707,606 400.770,654	9	553.716,092 400.770,464	8.488
9	553.716,092 400.770,464	10	553.718,362 400.771,029	2.339
10	553.718,362 400.771,029	11	553.721,698 400.772,27	3.559
11	553.721,698 400.772,27	12	553.732,313 400.776,66	11.487
12	553.732,313 400.776,66	13	553.737,415 400.778,848	5.551
13	553.737,415 400.778,848	14	553.741,31 400.780,903	4.404
14	553.741,31 400.780,903	15	553.750,53 400.787,147	11.135
15	553.750,53 400.787,147	16	553.756,174 400.795,988	10.489
16	553.756,174 400.795,988	17	553.761,299 400.804,349	9.807
17	553.761,299 400.804,349	18	553.763,897 400.807,633	4.187
18	553.763,897 400.807,633	1	553.761,983 400.812,129	4.886

\*\* Lungimile segmentelor sunt determinate în planul de proiecție Stereo 70 și sunt rotunjite la 1 milimetru.

\*\*\* Distanța dintre puncte este formată din segmente cumulate ce sunt mai mici decât valoarea 1 milimetru.



**DATE DESPRE IMOBILUL NR. 2991**

Oficiul de Cadastru și Publicitate Imobiliară PRAHOVA  
Biroul de Cadastru și Publicitate Imobiliară Câmpina

**A. Partea I. Descrierea imobilului**

TEREN Intravilan

Adresa: Loc. Draganeasa, Jud. Prahova

Nr. Crt	Nr cadastral Nr. topografic	Suprafața* (mp)	Observații / Referințe
A1		513	Sector cadastral:10 Teren imprejmuit;

**B. Partea II. Proprietari și acte**

Inscrieri privitoare la dreptul de proprietate și alte drepturi reale		Referințe
/		
Act Normativ nr. 7, din 13/03/1996 emis de Parlamentul României (lege);		
B1	Inscrierea posesiei, drept de PROPRIETATE, dobandit prin Lege, cota actuala 1/1 1) NEIDENTIFICAT NEIDENTIFICAT	A1
Act Normativ nr. 7, din 13/03/1996 emis de Parlamentul României, (art.13); (lege);		
B2	Se noteaza mentiunea de proprietar neidentificat.	A1

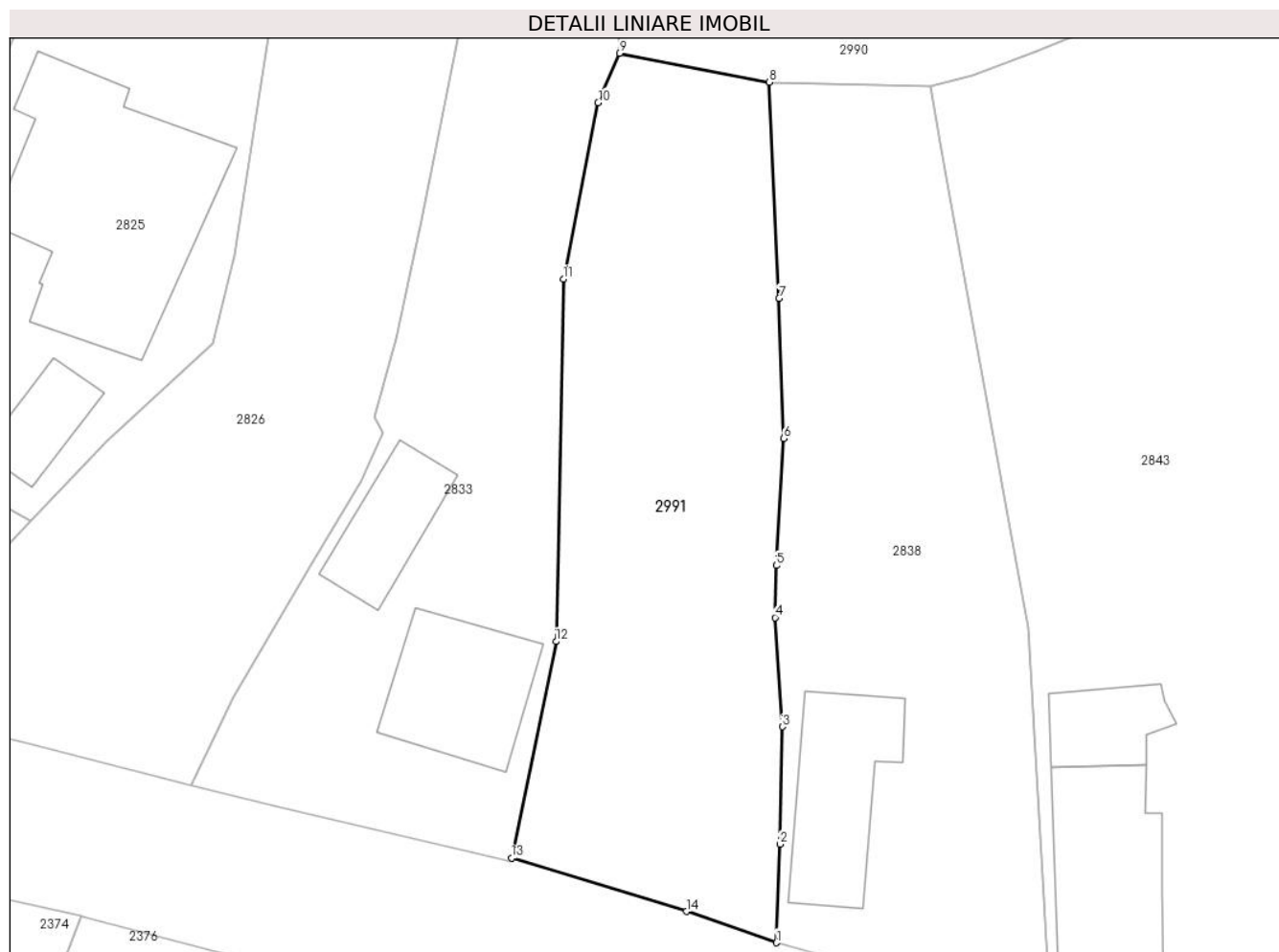
**C. Partea III. SARCINI .**

Inscrieri privind dezmembramintele dreptului de proprietate, drepturi reale de garanție și sarcini	Referințe
NU SUNT	

### Teren

Nr cadastral	Suprafața (mp)*	Observații / Referințe
	513	

\* Suprafața este determinată în planul de proiecție Stereo 70.



### Date referitoare la teren

Crt	Categorie folosință	Intravilan	Suprafața (mp)	Tarla	Parcelă	Nr. topo	Observații / Referințe
1	curți constructii	DA	513	74	4757	-	

### Lungime Segmente

1) Valorile lungimilor segmentelor sunt obținute din proiecție în plan.

Punct început	X / Y	Punct sfârșit	X / Y	Lungime segment (** (m)
1	553.707,978 400.725,226	2	553.708,16 400.730,433	5.21
2	553.708,16 400.730,433	3	553.708,293 400.736,629	6.197
3	553.708,293 400.736,629	4	553.707,9 400.742,391	5.775
4	553.707,9 400.742,391	5	553.707,973 400.745,141	2.751
5	553.707,973 400.745,141	6	553.708,365 400.751,851	6.721

Punct început	X / Y	Punct sfârșit	X / Y	Lungime segment (** (m)
6	553.708,365 400.751,851	7	553.708,119 400.759,252	7.405
7	553.708,119 400.759,252	8	553.707,606 400.770,654	11.414
8	553.707,606 400.770,654	9	553.699,681 400.772,189	8.072
9	553.699,681 400.772,189	10	553.698,558 400.769,574	2.845
10	553.698,558 400.769,574	11	553.696,72 400.760,272	9.482
11	553.696,72 400.760,272	12	553.696,339 400.741,126	19.15
12	553.696,339 400.741,126	13	553.693,981 400.729,692	11.675
13	553.693,981 400.729,692	14	553.703,22 400.726,883	9.657
14	553.703,22 400.726,883	1	553.707,978 400.725,226	5.038

\*\* Lungimile segmentelor sunt determinate în planul de proiecție Stereo 70 și sunt rotunjite la 1 milimetru.

\*\*\* Distanța dintre puncte este formată din segmente cumulate ce sunt mai mici decât valoarea 1 milimetru.



**DATE DESPRE IMOBILUL NR. 3051**

Oficiul de Cadastru și Publicitate Imobiliară PRAHOVA  
Biroul de Cadastru și Publicitate Imobiliară Câmpina

**A. Partea I. Descrierea imobilului**

TEREN Intravilan

Adresa: Loc. Draganeasa, Jud. Prahova

Nr. Crt	Nr cadastral Nr. topografic	Suprafața* (mp)	Observații / Referințe
A1		1.443	Sector cadastral:25 Teren imprejmuit;

**B. Partea II. Proprietari și acte**

Inscrieri privitoare la dreptul de proprietate și alte drepturi reale		Referințe
/		
Act Normativ nr. 7, din 13/03/1996 emis de Parlamentul României (lege);		
B1	Inscrierea posesiei, drept de PROPRIETATE, dobandit prin Lege, cota actuala 1/1 1) NEIDENTIFICAT NEIDENTIFICAT	A1
Act Normativ nr. 7, din 13/03/1996 emis de Parlamentul României, (art. 13); (lege);		
B2	Se noteaza mentiunea de proprietar neidentificat.	A1

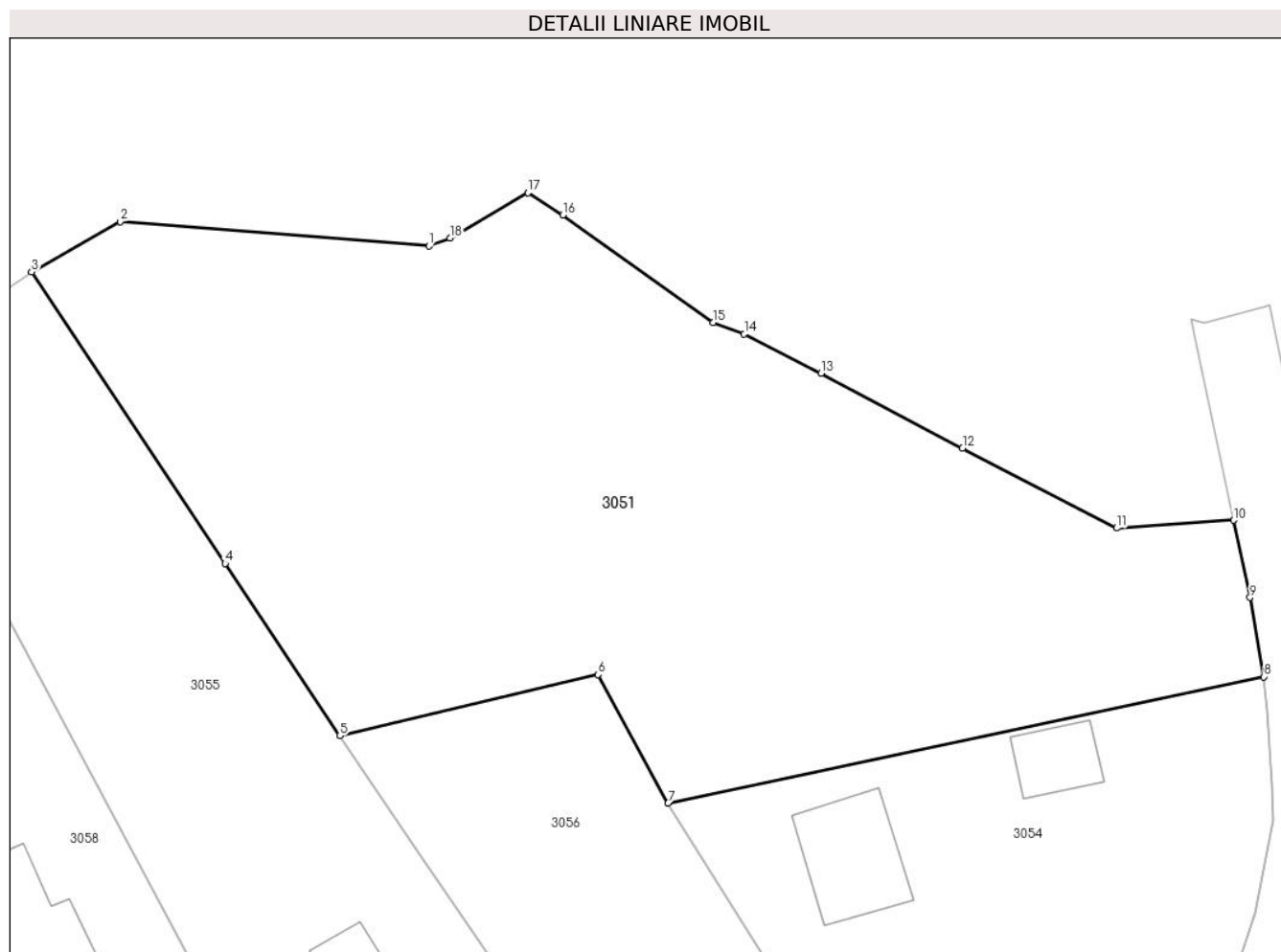
**C. Partea III. SARCINI .**

Inscrieri privind dezmembramintele dreptului de proprietate, drepturi reale de garanție și sarcini	Referințe
NU SUNT	

## Teren

Nr cadastral	Suprafața (mp)*	Observații / Referințe
	1.443	

\* Suprafața este determinată în planul de proiecție Stereo 70.



## Date referitoare la teren

Crt	Categorie folosință	Intravilan	Suprafața (mp)	Tarla	Parcelă	Nr. topo	Observații / Referințe
1	curți constructii	DA	700	78	5048	-	
2	arabil	DA	743	78	5046, 5049	-	

## Lungime Segmente

1) Valorile lungimilor segmentelor sunt obținute din proiecție în plan.

Punct început	X / Y	Punct sfârșit	X / Y	Lungime segment (** (m)
1	553.265,353 400.381,894	2	553.247,172 400.383,329	18.238
2	553.247,172 400.383,329	3	553.241,951 400.380,363	6.004
3	553.241,951 400.380,363	4	553.253,35 400.363,21	20.595
4	553.253,35 400.363,21	5	553.260,104 400.353,076	12.178



Punct început	X / Y	Punct sfârșit	X / Y	Lungime segment (** (m)
5	553.260,104 400.353,076	6	553.275,3 400.356,677	15.617
6	553.275,3 400.356,677	7	553.279,425 400.349,107	8.621
7	553.279,425 400.349,107	8	553.314,496 400.356,546	35.851
8	553.314,496 400.356,546	9	553.313,68 400.361,211	4.736
9	553.313,68 400.361,211	10	553.312,714 400.365,753	4.644
10	553.312,714 400.365,753	11	553.305,824 400.365,293	6.906
11	553.305,824 400.365,293	12	553.296,759 400.369,99	10.21
12	553.296,759 400.369,99	13	553.288,433 400.374,399	9.421
13	553.288,433 400.374,399	14	553.283,902 400.376,714	5.088
14	553.283,902 400.376,714	15	553.282,06 400.377,378	1.958
15	553.282,06 400.377,378	16	553.273,234 400.383,721	10.869
16	553.273,234 400.383,721	17	553.271,172 400.385,019	2.437
17	553.271,172 400.385,019	18	553.266,588 400.382,36	5.299
18	553.266,588 400.382,36	1	553.265,353 400.381,894	1.32

\*\* Lungimile segmentelor sunt determinate în planul de proiecție Stereo 70 și sunt rotunjite la 1 milimetru.

\*\*\* Distanța dintre puncte este formată din segmente cumulate ce sunt mai mici decât valoarea 1 milimetru.



**DATE DESPRE IMOBILUL NR. 3052**

Oficiul de Cadastru și Publicitate Imobiliară PRAHOVA  
Biroul de Cadastru și Publicitate Imobiliară Câmpina

**A. Partea I. Descrierea imobilului**

TEREN Intravilan

Adresa: Loc. Draganeasa, Jud. Prahova, Ghicitorul

Nr. Crt	Nr cadastral Nr. topografic	Suprafața* (mp)	Observații / Referințe
A1		Din acte: 360 Masurata: 705	Sector cadastral:25 Teren imprejmuit;

**B. Partea II. Proprietari și acte**

Inscrieri privitoare la dreptul de proprietate și alte drepturi reale		Referințe
/		
Act Administrativ nr. 25, din 11/07/2019 emis de Consiliul Local al Com. Provita de Jos (Hotarare);		
B1	Intabulare, drept de PROPRIETATE, dobandit prin Lege, cota actuala 1/1 1) Comuna Provita de Jos - domeniul privat, CIF:2843159	A1

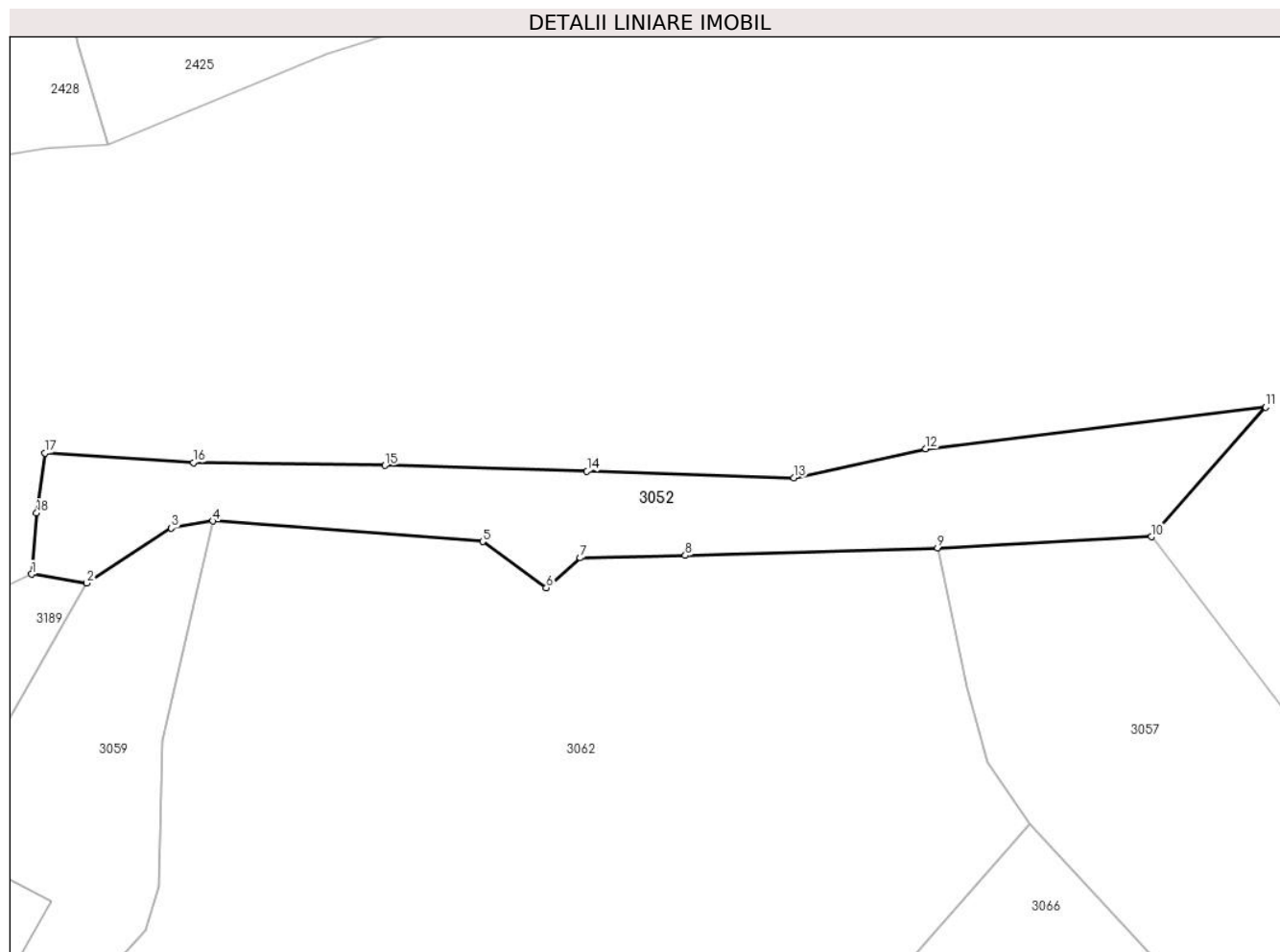
**C. Partea III. SARCINI .**

Inscrieri privind dezmembramintele dreptului de proprietate, drepturi reale de garanție și sarcini	Referințe
NU SUNT	

**Teren**

Nr cadastral	Suprafața (mp)*	Observații / Referințe
	Din acte: 360 Masurata: 705	

\* Suprafața este determinată în planul de proiecție Stereo 70.



**Date referitoare la teren**

Crt	Categorie folosință	Intra vilan	Suprafața (mp)	Tarla	Parcelă	Nr. topo	Observații / Referințe
1	drum	DA	705	78	Ds 5130	-	

**Lungime Segmente**

1) Valorile lungimilor segmentelor sunt obținute din proiecție în plan.

Punct început	X / Y	Punct sfârșit	X / Y	Lungime segment (** (m)
1	553.633,815 400.346,168	2	553.638,345 400.345,431	4.59
2	553.638,345 400.345,431	3	553.645,321 400.349,978	8.327
3	553.645,321 400.349,978	4	553.648,762 400.350,55	3.488
4	553.648,762 400.350,55	5	553.670,964 400.348,852	22.266
5	553.670,964 400.348,852	6	553.676,208 400.345,041	6.483

Punct început	X / Y	Punct sfârșit	X / Y	Lungime segment (** (m)
6	553.676,208 400.345,041	7	553.679,01 400.347,516	3.739
7	553.679,01 400.347,516	8	553.687,67 400.347,703	8.662
8	553.687,67 400.347,703	9	553.708,441 400.348,348	20.781
9	553.708,441 400.348,348	10	553.726,053 400.349,254	17.635
10	553.726,053 400.349,254	11	553.735,475 400.359,92	14.232
11	553.735,475 400.359,92	12	553.707,469 400.356,498	28.214
12	553.707,469 400.356,498	13	553.696,616 400.354,114	11.112
13	553.696,616 400.354,114	14	553.679,56 400.354,651	17.064
14	553.679,56 400.354,651	15	553.662,915 400.355,127	16.652
15	553.662,915 400.355,127	16	553.647,15 400.355,367	15.767
16	553.647,15 400.355,367	17	553.634,924 400.356,142	12.25
17	553.634,924 400.356,142	18	553.634,236 400.351,215	4.974
18	553.634,236 400.351,215	1	553.633,815 400.346,168	5.065

\*\* Lungimile segmentelor sunt determinate în planul de proiecție Stereo 70 și sunt rotunjite la 1 milimetru.

\*\*\* Distanța dintre puncte este formată din segmente cumulate ce sunt mai mici decât valoarea 1 milimetru.



**DATE DESPRE IMOBILUL NR. 3053**

Oficiul de Cadastru și Publicitate Imobiliară PRAHOVA  
Biroul de Cadastru și Publicitate Imobiliară Câmpina

**A. Partea I. Descrierea imobilului**

TEREN Necunoscut

Adresa: Loc. Draganeasa, Nr. 171B, Jud. Prahova

Nr. Crt	Nr cadastral Nr. topografic	Suprafața* (mp)	Observații / Referințe
A1	21327	Din acte: 5.425 Masurata: 5.194	Sector cadastral:25 Teren imprejmuit;

**Construcții**

Crt	Nr cadastral Nr. topografic	Adresa	Observații / Referințe
A1.1	21327-C1	Loc. Draganeasa, Nr. 171B, Jud. Prahova	Nr. niveluri:2; S. construita la sol:77 mp; C1 - LOCUINTA P - S.constr.desfasurata = 77 mp, beci = 12 mp

**B. Partea II. Proprietari și acte**

Inscrieri privitoare la dreptul de proprietate și alte drepturi reale		Referințe
<b>25730 / 08/11/2017</b>		
Act Notarial nr. 2292, din 18/08/2017 emis de B.I.N. MUSAT ROXANA ANDREEA (act notarial nr 112 din 10.08.2017, emis de B.I.N. MUSAT ROXANA ANDREEA;hotarare judecatoreasca nr 589 din 15.03.1988, emis de JUDECATORIA CAMPINA;hotarare judecatoreasca nr 2328 din 12.09.1988, emis de JUDECATORIA CAMPINA);		
B1	Intabulare, drept de PROPRIETATEpartaj, dobandit prin Conventie, cota actuala 1/2 1) <b>GEANĂ VIOREL-IOAN</b>	A1, A1.1
B2	Intabulare, drept de PROPRIETATE, dobandit prin Conventie, cota actuala 1/2 1) <b>GEANĂ PETRE-LAURENȚIU</b>	A1, A1.1
<b>64 / 04/01/2018</b>		
Act Administrativ nr. C12264, din 28/12/2017 emis de OCPI PRAHOVA;		
B3	se noteaza referatul de admitere privind documentatia de dezmembrare a imobilului	A1, A1.1

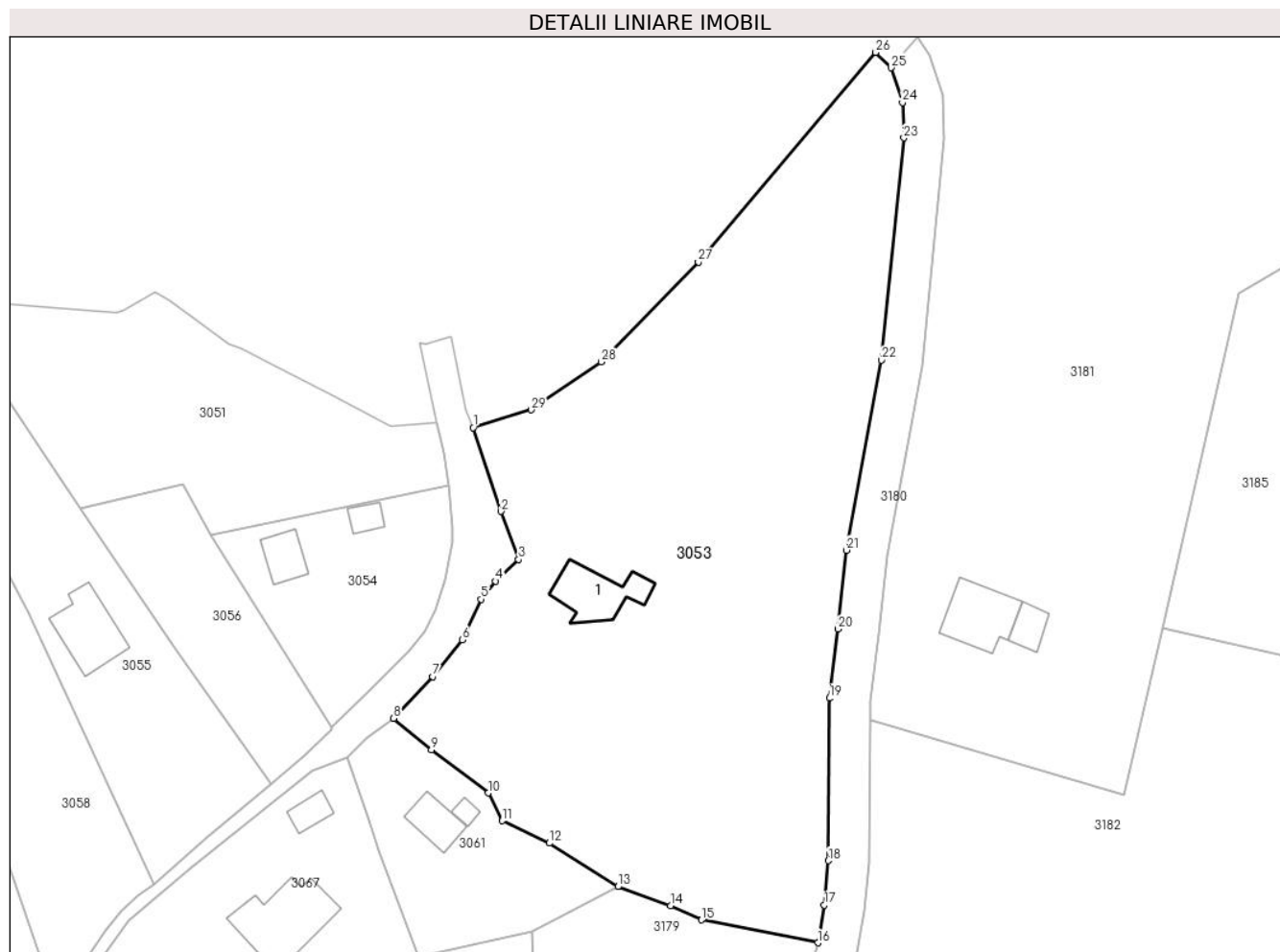
**C. Partea III. SARCINI .**

Inscrieri privind dezmembramintele dreptului de proprietate, drepturi reale de garanție și sarcini	Referințe
NU SUNT	

### Teren

Nr cadastral	Suprafața (mp)*	Observații / Referințe
21327	Din acte: 5.425 Masurata: 5.194	

\* Suprafața este determinată în planul de proiecție Stereo 70.



### Date referitoare la teren

Crt	Categorie folosință	Intra vilan	Suprafața (mp)	Tarla	Parcelă	Nr. topo	Observații / Referințe
1	curți constructii	DA	560	78	5056	-	
2	faneata	DA	3.004	78	5054	-	
3	arabil	DA	870	78	5055	-	
4	arabil	DA	601	78	5053	-	
5	faneata	NU	159	78	5054	-	

### Date referitoare la construcții

Crt	Număr	Destinație construcție	Supraf. (mp)	Situație juridică	Observații / Referințe
A1.1	21327-C1	construcții de locuințe	77	Cu acte	Nr. niveluri:2; S. construita la sol:77 mp; C1 - LOCUINTA P - S.constr.desfasurata = 77 mp, beci = 12 mp

### Lungime Segmente

1) Valorile lungimilor segmentelor sunt obținute din proiecție în plan.

Punct început	X / Y	Punct sfârșit	X / Y	Lungime segment (** (m))	Punct început	X / Y	Punct sfârșit	X / Y	Lungime segment (** (m))
---------------	-------	---------------	-------	--------------------------	---------------	-------	---------------	-------	--------------------------



Punct început	X / Y	Punct sfârșit	X / Y	Lungime segment (** (m)
1	553.318,074 400.365,012	2	553.322,189 400.352,669	13.011
3	553.324,772 400.345,571	4	553.321,369 400.342,371	4.671
5	553.319,26 400.339,691	6	553.316,444 400.333,688	6.631
7	553.312,07 400.328,302	8	553.306,317 400.322,116	8.448
9	553.311,881 400.317,483	10	553.320,296 400.311,12	10.55
11	553.322,356 400.307,013	12	553.329,32 400.303,725	7.701
13	553.339,432 400.297,307	14	553.347,18 400.294,493	8.243
15	553.351,776 400.292,397	16	553.368,916 400.289,017	17.47
17	553.369,886 400.294,573	18	553.370,484 400.301,124	6.578
19	553.370,619 400.325,098	20	553.371,887 400.335,306	10.286
21	553.373,154 400.346,933	22	553.378,311 400.374,968	28.505
23	553.381,602 400.407,758	24	553.381,394 400.412,991	5.237
25	553.379,735 400.418,107	26	553.377,464 400.420,376	3.21
27	553.351,29 400.389,458	28	553.336,926 400.374,726	20.576
29	553.326,605 400.367,638	1	553.318,074 400.365,012	8.926

Punct început	X / Y	Punct sfârșit	X / Y	Lungime segment (** (m)
2	553.322,189 400.352,669	3	553.324,772 400.345,571	7.553
4	553.321,369 400.342,371	5	553.319,26 400.339,691	3.41
6	553.316,444 400.333,688	7	553.312,07 400.328,302	6.938
8	553.306,317 400.322,116	9	553.311,881 400.317,483	7.24
10	553.320,296 400.311,12	11	553.322,356 400.307,013	4.595
12	553.329,32 400.303,725	13	553.339,432 400.297,307	11.977
14	553.347,18 400.294,493	15	553.351,776 400.292,397	5.051
16	553.368,916 400.289,017	17	553.369,886 400.294,573	5.64
18	553.370,484 400.301,124	19	553.370,619 400.325,098	23.974
20	553.371,887 400.335,306	21	553.373,154 400.346,933	11.696
22	553.378,311 400.374,968	23	553.381,602 400.407,758	32.955
24	553.381,394 400.412,991	25	553.379,735 400.418,107	5.378
26	553.377,464 400.420,376	27	553.351,29 400.389,458	40.509
28	553.336,926 400.374,726	29	553.326,605 400.367,638	12.52

\*\* Lungimile segmentelor sunt determinate în planul de proiecție Stereo 70 și sunt rotunjite la 1 milimetru.

\*\*\* Distanța dintre puncte este formată din segmente cumulate ce sunt mai mici decât valoarea 1 milimetru.



**DATE DESPRE IMOBILUL NR. 3054**

Oficiul de Cadastru și Publicitate Imobiliară PRAHOVA  
Biroul de Cadastru și Publicitate Imobiliară Câmpina

**A. Partea I. Descrierea imobilului**

TEREN Intravilan

Nr. CF vechi:220  
Nr. cadastral vechi:180

Adresa: Loc. Draganeasa, Str Valea Draganesei, Jud. Prahova

Nr. Crt	Nr cadastral Nr. topografic	Suprafața* (mp)	Observații / Referințe
A1	21081	Din acte: 715 Masurata: 716	Sector cadastral:25 Teren imprejmuit;

**Construcții**

Crt	Nr cadastral Nr. topografic	Adresa	Observații / Referințe
A1.1	21081-C1	Loc. Draganeasa, Str Valea Draganesei, Jud. Prahova	Nr. niveluri:1; S. construita la sol:37 mp; C1-locuinta-Sc=37mp;Su=24 mp
A1.2	21081-C2	Loc. Draganeasa, Str Valea Draganesei, Jud. Prahova	Nr. niveluri:1; S. construita la sol:18 mp; C2-anexa-sc=18 mp;Su=15,40 mp

**B. Partea II. Proprietari și acte**

Inscrieri privitoare la dreptul de proprietate și alte drepturi reale	Referințe
<b>4051 / 06/11/2003</b>	
Act Notarial nr. 2961, din 05/11/2003 emis de BNP Musat M-Campina;	
B1 Intabulare, drept de PROPRIETATEcumparare ca bun propriu, dobandit prin Conventie, cota actuala 1/1 1) <b>SOTIRESCU MARIANA</b> <i>OBSERVATII: (provenita din conversia CF 220)</i>	A1, A1.1, A1.2

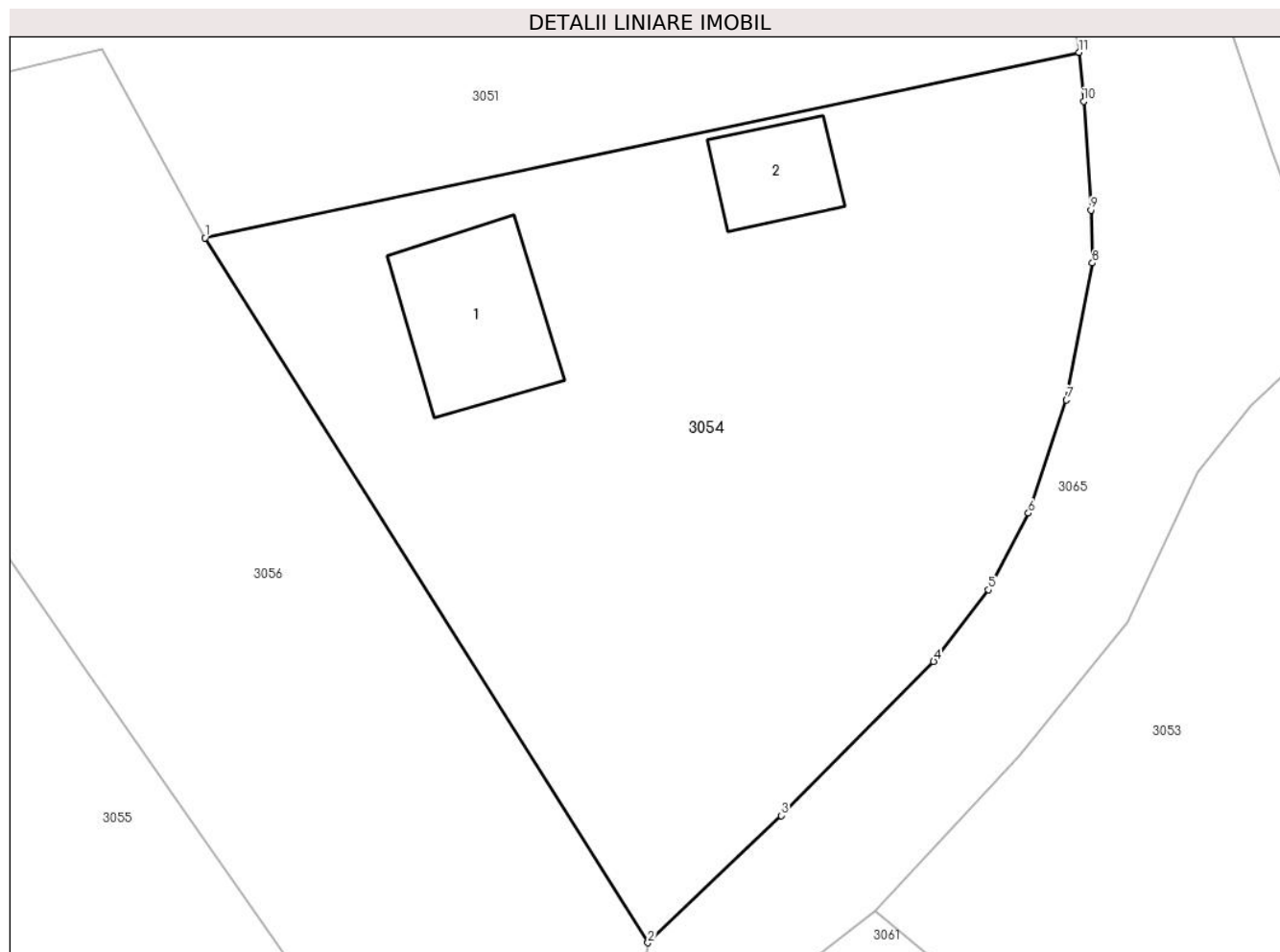
**C. Partea III. SARCINI .**

Inscrieri privind dezmembramintele dreptului de proprietate, drepturi reale de garanție și sarcini	Referințe
NU SUNT	

### Teren

Nr cadastral	Suprafața (mp)*	Observații / Referințe
21081	Din acte: 715 Masurata: 716	

\* Suprafața este determinată în planul de proiecție Stereo 70.



### Date referitoare la teren

Crt	Categorie folosință	Intravilan	Suprafața (mp)	Tarla	Parcelă	Nr. topo	Observații / Referințe
1	curți constructii	DA	716	-	-	-	

### Date referitoare la construcții

Crt	Număr	Destinație construcție	Supraf. (mp)	Situație juridică	Observații / Referințe
A1.1	21081-C1	construcții de locuințe	37	Cu acte	Nr. niveluri:1; S. construita la sol:37 mp; C1-locuinta-Sc=37mp;Su=24 mp
A1.2	21081-C2	construcții anexa	18	Cu acte	Nr. niveluri:1; S. construita la sol:18 mp; C2-anexa-sc=18 mp;Su=15,40 mp

### Lungime Segmente

1) Valorile lungimilor segmentelor sunt obținute din proiecție în plan.

Punct început	X / Y	Punct sfârșit	X / Y	Lungime segment (** (m)
1	553.279,425 400.349,107	2	553.297,193 400.320,832	33.394
2	553.297,193 400.320,832	3	553.302,538 400.325,935	7.39

Punct început	X / Y	Punct sfârșit	X / Y	Lungime segment (** (m)
3	553.302,538 400.325,935	4	553.308,658 400.332,117	8.698
4	553.308,658 400.332,117	5	553.310,854 400.334,99	3.616
5	553.310,854 400.334,99	6	553.312,458 400.338,064	3.467
6	553.312,458 400.338,064	7	553.313,989 400.342,602	4.79
7	553.313,989 400.342,602	8	553.315,02 400.348,098	5.591
8	553.315,02 400.348,098	9	553.314,968 400.350,223	2.126
9	553.314,968 400.350,223	10	553.314,673 400.354,59	4.377
10	553.314,673 400.354,59	11	553.314,496 400.356,546	1.964
11	553.314,496 400.356,546	1	553.279,425 400.349,107	35.851

\*\* Lungimile segmentelor sunt determinate în planul de proiecție Stereo 70 și sunt rotunjite la 1 milimetru.

\*\*\* Distanța dintre puncte este formată din segmente cumulate ce sunt mai mici decât valoarea 1 milimetru.



**DATE DESPRE IMOBILUL NR. 3055**

Oficiul de Cadastru și Publicitate Imobiliară PRAHOVA  
Biroul de Cadastru și Publicitate Imobiliară Câmpina

**A. Partea I. Descrierea imobilului**

TEREN Intravilan

Nr. CF vechi:1004  
Nr. cadastral vechi:10027

Adresa: Loc. Draganeasa, Jud. Prahova

Nr. Crt	Nr cadastral Nr. topografic	Suprafața* (mp)	Observații / Referințe
A1	20635	Din acte: 2.618 Masurata: 1.310	Sector cadastral:25 Teren imprejmuit;

**Construcții**

Crt	Nr cadastral Nr. topografic	Adresa	Observații / Referințe
A1.1	20635-C1	Loc. Draganeasa, Jud. Prahova	Nr. niveluri:1; S. construita la sol:83 mp; ANEXA GOSPODAREASCA

**B. Partea II. Proprietari și acte**

Inscrieri privitoare la dreptul de proprietate și alte drepturi reale		Referințe
<b>20748 / 06/11/2007</b>		
Act Notarial nr. 5541, din 05/11/2007 emis de NP VASILE SAVULESCU;		
B1	Intabulare, drept de PROPRIETATEcumparare ca bun comun, dobandit prin Conventie, cota actuala 1/1 1) DRAGOMIR GHEORGHE 2) DRAGOMIR VALERIA	A1, A1.1

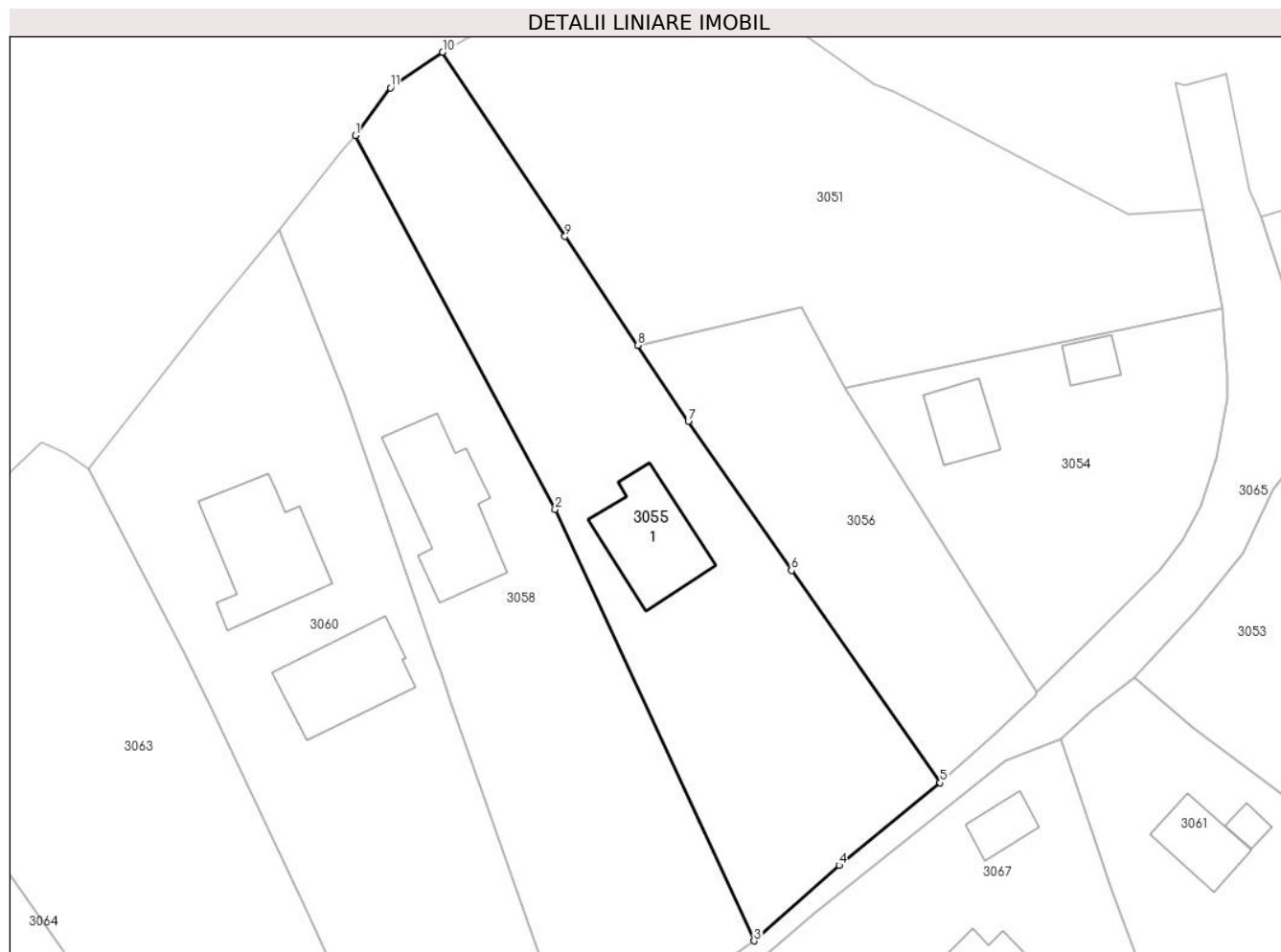
**C. Partea III. SARCINI**

Inscrieri privind dezmembramintele dreptului de proprietate, drepturi reale de garanție și sarcini		Referințe
<b>20748 / 06/11/2007</b>		
Act Notarial nr. 5541, din 05/11/2007 emis de NP VASILE SAVULESCU;		
C1	se noteaza obligatia de intretinere in favoarea lui: DRAGOMIR GHEORGHE	A1
C2	se noteaza obligatia de intretinere in favoarea lui : DRAGOMIR ROZALIA	A1

### Teren

Nr cadastral	Suprafața (mp)*	Observații / Referințe
20635	Din acte: 2.618 Masurata: 1.310	

\* Suprafața este determinată în planul de proiecție Stereo 70.



### Date referitoare la teren

Crt	Categorie folosință	Intra vilan	Suprafața (mp)	Tarla	Parcelă	Nr. topo	Observații / Referințe
1	curți constructii	DA	792	78	5044,5043,5 045,5046/1	-	
2	arabil	DA	518	78	5044,5043,5 045,5046/1	-	

### Date referitoare la construcții

Crt	Număr	Destinație construcție	Supraf. (mp)	Situație juridică	Observații / Referințe
A1.1	20635-C1	construcții anexa	83	Cu acte	Nr. niveluri:1; S. construita la sol:83 mp; ANEXA GOSPODAREASCA

### Lungime Segmente

1) Valorile lungimilor segmentelor sunt obținute din proiecție în plan.

Punct început	X / Y	Punct sfârșit	X / Y	Lungime segment (** (m)
1	553.233,821 400.372,595	2	553.252,43 400.337,8	39.459
2	553.252,43 400.337,8	3	553.270,936 400.297,637	44.221



Punct început	X / Y	Punct sfârșit	X / Y	Lungime segment (** (m)
3	553.270,936 400.297,637	4	553.278,851 400.304,666	10.585
4	553.278,851 400.304,666	5	553.288,26 400.312,35	12.148
5	553.288,26 400.312,35	6	553.274,41 400.332,12	24.139
6	553.274,41 400.332,12	7	553.264,82 400.346,0	16.871
7	553.264,82 400.346,0	8	553.260,104 400.353,076	8.504
8	553.260,104 400.353,076	9	553.253,35 400.363,21	12.178
9	553.253,35 400.363,21	10	553.241,951 400.380,363	20.595
10	553.241,951 400.380,363	11	553.237,107 400.377,048	5.87
11	553.237,107 400.377,048	1	553.233,821 400.372,595	5.535

\*\* Lungimile segmentelor sunt determinate în planul de proiecție Stereo 70 și sunt rotunjite la 1 milimetru.

\*\*\* Distanța dintre puncte este formată din segmente cumulate ce sunt mai mici decât valoarea 1 milimetru.



**DATE DESPRE IMOBILUL NR. 3056**

Oficiul de Cadastru și Publicitate Imobiliară PRAHOVA  
Biroul de Cadastru și Publicitate Imobiliară Câmpina

**A. Partea I. Descrierea imobilului**

TEREN Intravilan

Adresa: Loc. Draganeasa, Jud. Prahova

Nr. Crt	Nr cadastral Nr. topografic	Suprafața* (mp)	Observații / Referințe
A1		611	Sector cadastral:25 Teren imprejmuit;

**B. Partea II. Proprietari și acte**

Inscrieri privitoare la dreptul de proprietate și alte drepturi reale		Referințe
/		
Act Normativ nr. 7, din 13/03/1996 emis de Parlamentul României (lege);		
B1	Inscrierea posesiei, drept de PROPRIETATE, dobandit prin Lege, cota actuala 1/1 1) NEIDENTIFICAT NEIDENTIFICAT	A1
Act Normativ nr. 7, din 13/03/1996 emis de Parlamentul României, (art. 13); (lege);		
B2	Se noteaza mentiunea de proprietar neidentificat.	A1

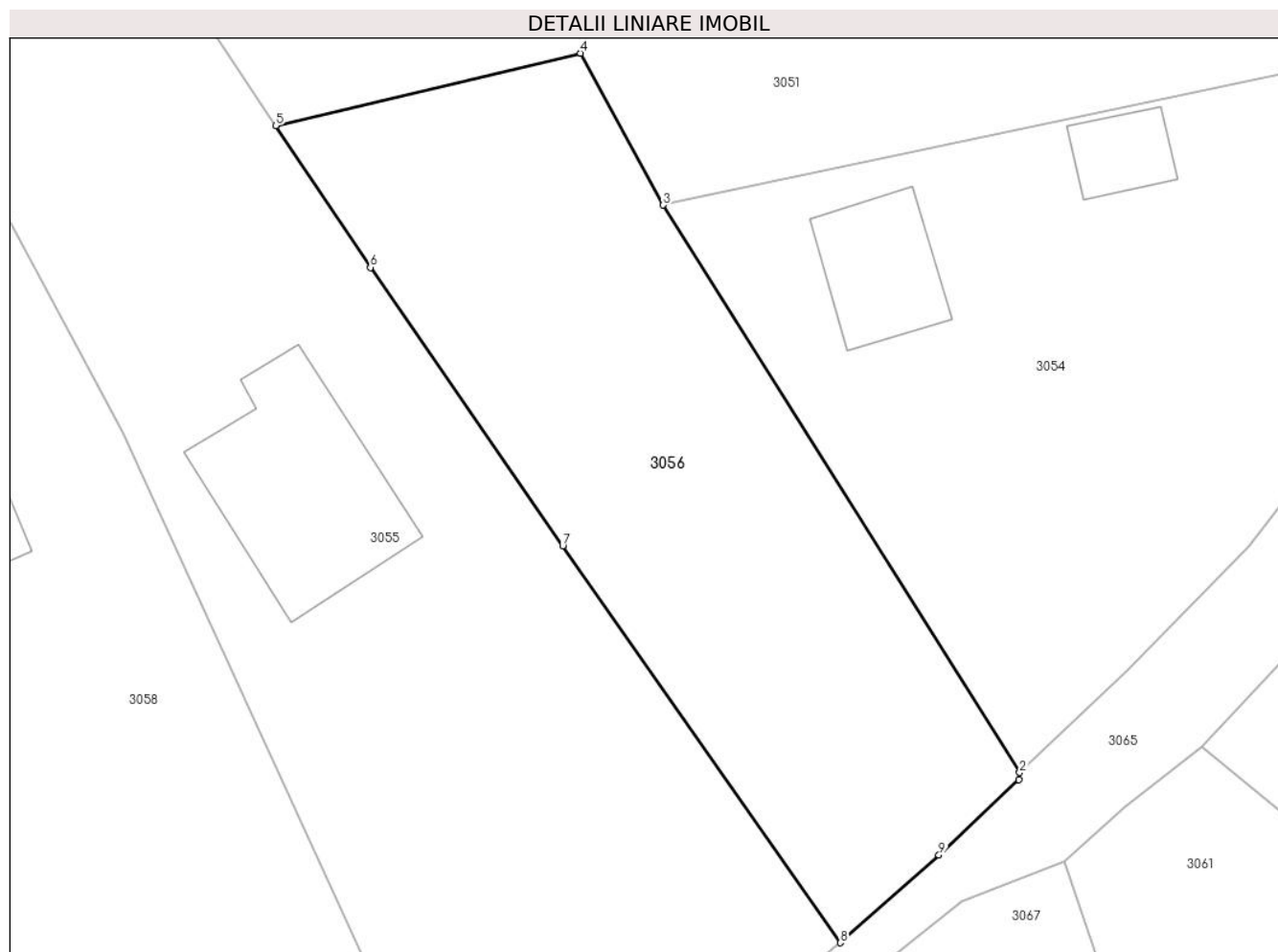
**C. Partea III. SARCINI .**

Inscrieri privind dezmembramintele dreptului de proprietate, drepturi reale de garanție și sarcini	Referințe
NU SUNT	

**Teren**

Nr cadastral	Suprafața (mp)*	Observații / Referințe
	611	

\* Suprafața este determinată în planul de proiecție Stereo 70.



**Date referitoare la teren**

Crt	Categorie folosință	Intravilan	Suprafața (mp)	Tarla	Parcelă	Nr. topo	Observații / Referințe
1	arabil	DA	611	78	5046	-	

**Lungime Segmente**

1) Valorile lungimilor segmentelor sunt obținute din proiecție în plan.

Punct început	X / Y	Punct sfârșit	X / Y	Lungime segment (** (m)
1	553.297,153 400.320,475	2	553.297,193 400.320,832	0.359
2	553.297,193 400.320,832	3	553.279,425 400.349,107	33.394
3	553.279,425 400.349,107	4	553.275,3 400.356,677	8.621
4	553.275,3 400.356,677	5	553.260,104 400.353,076	15.617
5	553.260,104 400.353,076	6	553.264,82 400.346,0	8.504

Punct început	X / Y	Punct sfârșit	X / Y	Lungime segment (** (m)
6	553.264,82 400.346,0	7	553.274,41 400.332,12	16.871
7	553.274,41 400.332,12	8	553.288,26 400.312,35	24.139
8	553.288,26 400.312,35	9	553.293,171 400.316,727	6.578
9	553.293,171 400.316,727	1	553.297,153 400.320,475	5.468

\*\* Lungimile segmentelor sunt determinate în planul de proiecție Stereo 70 și sunt rotunjite la 1 milimetru.

\*\*\* Distanța dintre puncte este formată din segmente cumulate ce sunt mai mici decât valoarea 1 milimetru.



**DATE DESPRE IMOBILUL NR. 3057**

Oficiul de Cadastru și Publicitate Imobiliară PRAHOVA  
Biroul de Cadastru și Publicitate Imobiliară Câmpina

**A. Partea I. Descrierea imobilului**

TEREN Intravilan

Adresa: Loc. Draganeasa, Jud. Prahova

Nr. Crt	Nr cadastral Nr. topografic	Suprafața* (mp)	Observații / Referințe
A1	22750	Din acte: 1.001 Masurata: 1.012	Sector cadastral:25 Teren imprejmuit;

**B. Partea II. Proprietari și acte**

Inscrieri privitoare la dreptul de proprietate și alte drepturi reale		Referințe
<b>33839 / 12/08/2024</b>		
Act Notarial nr. 1865, din 09/08/2024 emis de Musat Roxana Andreea;		
B2	Intabulare, drept de PROPRIETATEcumpărare ca bun propriu, dobandit prin Conventie, cota actuala 1/1 1) GHIȚĂ PETRE	A1

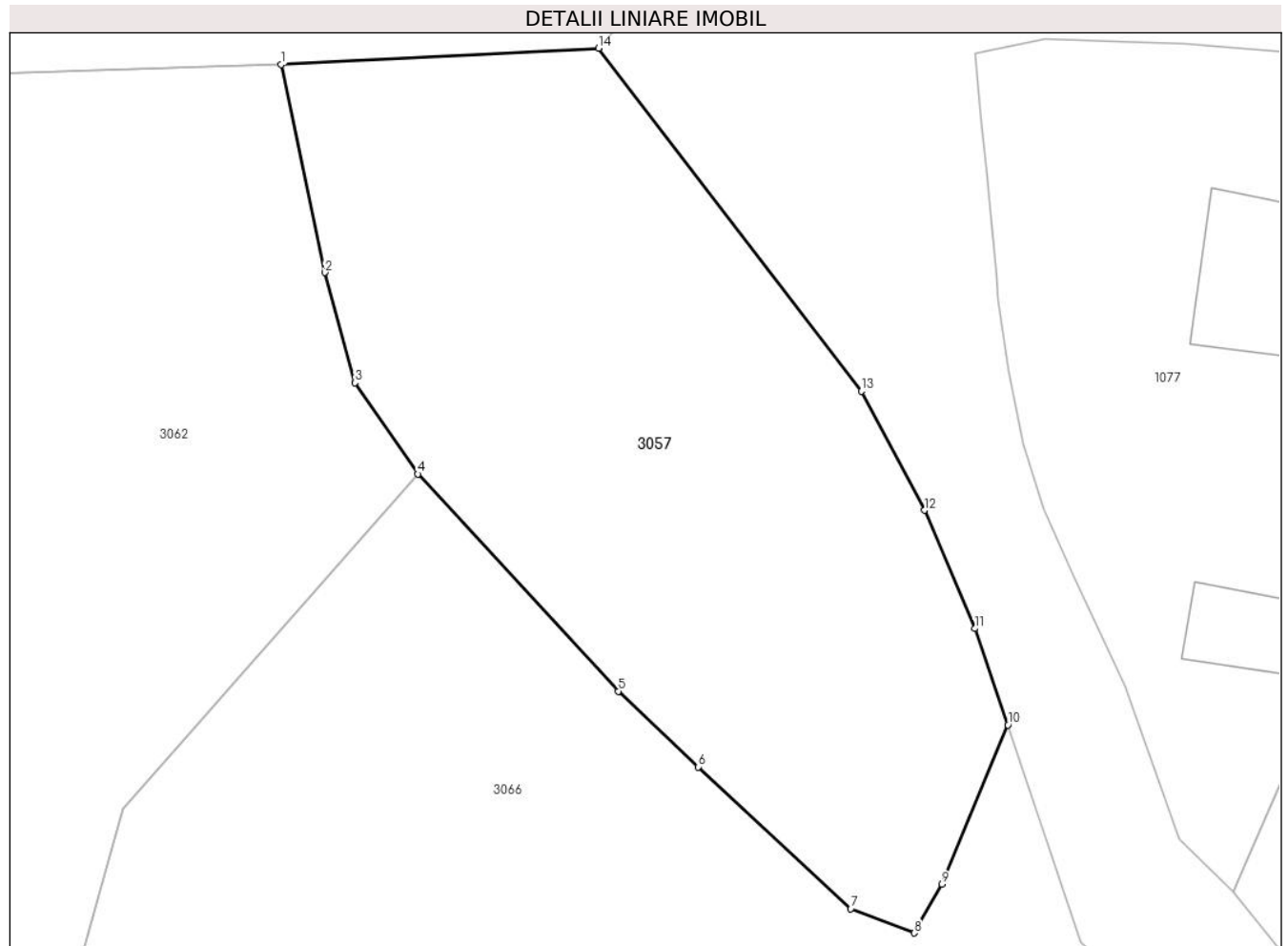
**C. Partea III. SARCINI .**

Inscrieri privind dezmembramintele dreptului de proprietate, drepturi reale de garanție și sarcini	Referințe
NU SUNT	

**Teren**

Nr cadastral	Suprafața (mp)*	Observații / Referințe
22750	Din acte: 1.001 Masurata: 1.012	

\* Suprafața este determinată în planul de proiecție Stereo 70.



**Date referitoare la teren**

Crt	Categorie folosință	Intra vilan	Suprafața (mp)	Tarla	Parcelă	Nr. topo	Observații / Referințe
1	arabil	DA	1.012	78	5180	-	

**Lungime Segmente**

1) Valorile lungimilor segmentelor sunt obținute din proiecție în plan.

Punct început	X / Y	Punct sfârșit	X / Y	Lungime segment (** (m)
1	553.708,441 400.348,348	2	553.710,864 400.336,802	11.797
2	553.710,864 400.336,802	3	553.712,554 400.330,681	6.35
3	553.712,554 400.330,681	4	553.716,025 400.325,626	6.132
4	553.716,025 400.325,626	5	553.727,159 400.313,568	16.412
5	553.727,159 400.313,568	6	553.731,595 400.309,369	6.109



Punct început	X / Y	Punct sfârșit	X / Y	Lungime segment (** (m)
6	553.731,595 400.309,369	7	553.740,055 400.301,494	11.558
7	553.740,055 400.301,494	8	553.743,592 400.300,15	3.783
8	553.743,592 400.300,15	9	553.745,127 400.302,855	3.11
9	553.745,127 400.302,855	10	553.748,784 400.311,701	9.572
10	553.748,784 400.311,701	11	553.746,946 400.317,046	5.652
11	553.746,946 400.317,046	12	553.744,149 400.323,605	7.131
12	553.744,149 400.323,605	13	553.740,642 400.330,213	7.481
13	553.740,642 400.330,213	14	553.726,053 400.349,254	23.988
14	553.726,053 400.349,254	1	553.708,441 400.348,348	17.635

\*\* Lungimile segmentelor sunt determinate în planul de proiecție Stereo 70 și sunt rotunjite la 1 milimetru.

\*\*\* Distanța dintre puncte este formată din segmente cumulate ce sunt mai mici decât valoarea 1 milimetru.



**DATE DESPRE IMOBILUL NR. 3058**

Oficiul de Cadastru și Publicitate Imobiliară PRAHOVA  
Biroul de Cadastru și Publicitate Imobiliară Câmpina

**A. Partea I. Descrierea imobilului**

TEREN Intravilan

Nr. CF vechi:876  
Nr. cadastral vechi:10024

Adresa: Loc. Draganeasa, Jud. Prahova

Nr. Crt	Nr cadastral Nr. topografic	Suprafața* (mp)	Observații / Referințe
A1	20632	Din acte: 2.600 Masurata: 1.301	Sector cadastral:25 Teren imprejmuit;

**Construcții**

Crt	Nr cadastral Nr. topografic	Adresa	Observații / Referințe
A1.1	20632-C1	Loc. Draganeasa, Jud. Prahova	Nr. niveluri:1; S. construita la sol:104 mp; C1 locuinta cu Sc=104 mp

**B. Partea II. Proprietari și acte**

Inscrieri privitoare la dreptul de proprietate și alte drepturi reale		Referințe
<b>9653 / 20/06/2007</b>		
Act Notarial nr. 2655, din 19/06/2007 emis de NP VASILE SAVULESCU;		
B1	Intabulare, drept de PROPRIETATEcumparare ca bun comun, dobandit prin Conventie, cota actuala 1/1 1) DRAGOMIR CIPRIAN 2) DRAGOMIR PETRUTA EMANUELA	A1, A1.1

**C. Partea III. SARCINI**

Inscrieri privind dezmembramintele dreptului de proprietate, drepturi reale de garanție și sarcini		Referințe
<b>9653 / 20/06/2007</b>		
Act Notarial nr. 2655, din 19/06/2007 emis de NP VASILE SAVULESCU;		
C1	se noteaza obligatia de intretinere si ingrijire in favoarea lui :Dragomir Gheorghe si Dragomir Rozalia	A1, A1.1

**Teren**

Nr cadastral	Suprafața (mp)*	Observații / Referințe
20632	Din acte: 2.600 Masurata: 1.301	

\* Suprafața este determinată în planul de proiecție Stereo 70.



**Date referitoare la teren**

Crt	Categorie folosință	Intra vilan	Suprafața (mp)	Tarla	Parcelă	Nr. topo	Observații / Referințe
1	curți constructii	DA	1.301	-	-	-	

**Date referitoare la construcții**

Crt	Număr	Destinație construcție	Supraf. (mp)	Situație juridică	Observații / Referințe
A1.1	20632-C1	construcții de locuințe	104	Cu acte	Nr. niveluri:1; S. construita la sol:104 mp; C1 locuinta cu Sc=104 mp

**Lungime Segmente**

1) Valorile lungimilor segmentelor sunt obținute din proiecție în plan.

Punct început	X / Y	Punct sfârșit	X / Y	Lungime segment (** (m)
1	553.226,732 400.363,83	2	553.232,76 400.348,5	16.473
2	553.232,76 400.348,5	3	553.241,35 400.323,83	26.123
3	553.241,35 400.323,83	4	553.241,734 400.322,732	1.164

Punct început	X / Y	Punct sfârșit	X / Y	Lungime segment (** (m)
4	553.241,734 400.322,732	5	553.242,731 400.319,902	3.0
5	553.242,731 400.319,902	6	553.256,715 400.279,85	42.423
6	553.256,715 400.279,85	7	553.258,074 400.282,727	3.182
7	553.258,074 400.282,727	8	553.259,799 400.284,808	2.703
8	553.259,799 400.284,808	9	553.263,788 400.290,918	7.297
9	553.263,788 400.290,918	10	553.266,201 400.293,693	3.677
10	553.266,201 400.293,693	11	553.268,595 400.296,044	3.355
11	553.268,595 400.296,044	12	553.270,936 400.297,637	2.832
12	553.270,936 400.297,637	13	553.252,43 400.337,8	44.221
13	553.252,43 400.337,8	14	553.233,821 400.372,595	39.459
14	553.233,821 400.372,595	15	553.232,744 400.371,373	1.629
15	553.232,744 400.371,373	1	553.226,732 400.363,83	9.646

\*\* Lungimile segmentelor sunt determinate în planul de proiecție Stereo 70 și sunt rotunjite la 1 milimetru.

\*\*\* Distanța dintre puncte este formată din segmente cumulate ce sunt mai mici decât valoarea 1 milimetru.



**DATE DESPRE IMOBILUL NR. 3059**

Oficiul de Cadastru și Publicitate Imobiliară PRAHOVA  
Biroul de Cadastru și Publicitate Imobiliară Câmpina

**A. Partea I. Descrierea imobilului**

TEREN Intravilan

Nr. CF vechi:496(e:496)

Nr. cadastral vechi:208

Adresa: Loc. Draganeasa, Nr. 251-252, Jud. Prahova

Nr. Crt	Nr cadastral Nr. topografic	Suprafața* (mp)	Observații / Referințe
A1	20099	Din acte: 793 Masurata: 811	Sector cadastral:25 Teren imprejmuit;

**Construcții**

Crt	Nr cadastral Nr. topografic	Adresa	Observații / Referințe
A1.1	20099-C1	Loc. Draganeasa, Nr. 251-252, Jud. Prahova	Nr. niveluri:1; S. construita la sol:92 mp; C1 locuinta cu Sc=92 mp si Su=79,70 mp

**B. Partea II. Proprietari și acte**

Inscrieri privitoare la dreptul de proprietate și alte drepturi reale		Referințe
<b>9454 / 19/06/2007</b>		
Act Notarial nr. 2135, din 18/06/2007 emis de NP DOBRA DOINA ELENA;		
B6	Intabulare, drept de PROPRIETATEcumparare ca bun propriu, dobandit prin Conventie, cota actuala 1/1 1) UNGUREANU ELENA	A1, A1.1

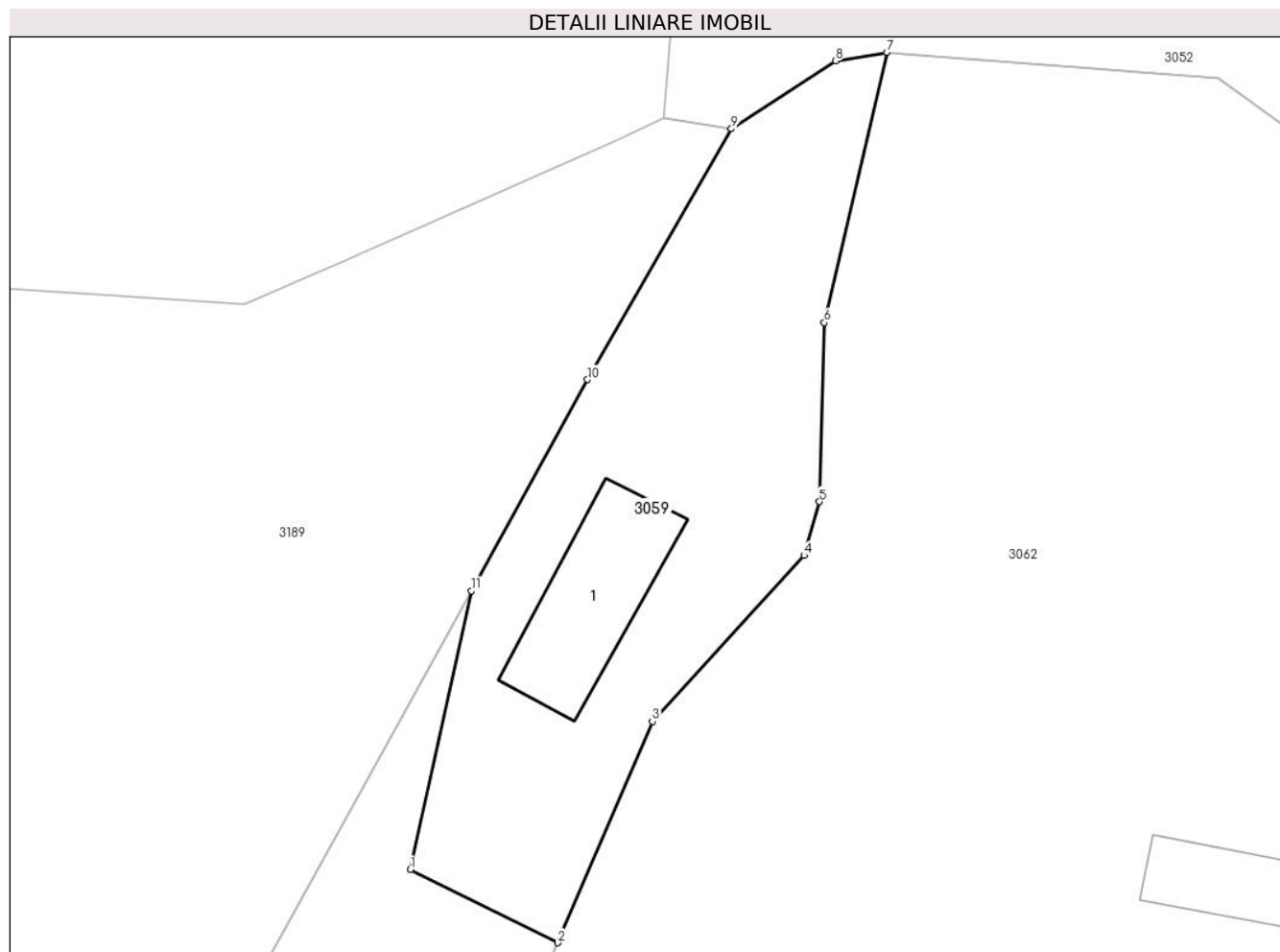
**C. Partea III. SARCINI .**

Inscrieri privind dezmembramintele dreptului de proprietate, drepturi reale de garanție și sarcini	Referințe
NU SUNT	

### Teren

Nr cadastral	Suprafața (mp)*	Observații / Referințe
20099	Din acte: 793 Masurata: 811	

\* Suprafața este determinată în planul de proiecție Stereo 70.



### Date referitoare la teren

Crt	Categorie folosință	Intra vilan	Suprafața (mp)	Tarla	Parcelă	Nr. topo	Observații / Referințe
1	curți constructii	DA	811	78	5129	-	

### Date referitoare la construcții

Crt	Număr	Destinație construcție	Supraf. (mp)	Situație juridică	Observații / Referințe
A1.1	20099-C1	construcții de locuințe	92	Cu acte	Nr. niveluri:1; S. construita la sol:92 mp; C1 locuinta cu Sc=92 mp si Su=79,70 mp

### Lungime Segmente

1) Valorile lungimilor segmentelor sunt obținute din proiecție în plan.

Punct început	X / Y	Punct sfârșit	X / Y	Lungime segment (** (m)
1	553.616,847 400.295,819	2	553.626,722 400.290,919	11.023
2	553.626,722 400.290,919	3	553.633,051 400.305,743	16.118
3	553.633,051 400.305,743	4	553.643,218 400.316,862	15.067



Punct început	X / Y	Punct sfârșit	X / Y	Lungime segment (** (m)
4	553.643,218 400.316,862	5	553.644,252 400.320,457	3.741
5	553.644,252 400.320,457	6	553.644,572 400.332,453	12.001
6	553.644,572 400.332,453	7	553.648,762 400.350,55	18.575
7	553.648,762 400.350,55	8	553.645,321 400.349,978	3.488
8	553.645,321 400.349,978	9	553.638,345 400.345,431	8.327
9	553.638,345 400.345,431	10	553.628,713 400.328,637	19.36
10	553.628,713 400.328,637	11	553.620,93 400.314,497	16.14
11	553.620,93 400.314,497	1	553.616,847 400.295,819	19.119

\*\* Lungimile segmentelor sunt determinate în planul de proiecție Stereo 70 și sunt rotunjite la 1 milimetru.

\*\*\* Distanța dintre puncte este formată din segmente cumulate ce sunt mai mici decât valoarea 1 milimetru.



**DATE DESPRE IMOBILUL NR. 3060**

Oficiul de Cadastru și Publicitate Imobiliară PRAHOVA  
Biroul de Cadastru și Publicitate Imobiliară Câmpina

**A. Partea I. Descrierea imobilului**

TEREN Intravilan

Adresa: Loc. Draganeasa, Nr. 179A, Jud. Prahova, loc Draganeasa, Nr. 179A, T78, P5040,5041,5039

Nr. Crt	Nr cadastral Nr. topografic	Suprafața* (mp)	Observații / Referințe
A1	21521	Din acte: 1.800 Maturata: 1.746	Sector cadastral:25 Teren imprejmuit;

**Construcții**

Crt	Nr cadastral Nr. topografic	Adresa	Observații / Referințe
A1.1	21521-C1	Loc. Draganeasa, Nr. 179A, Jud. Prahova	Nr. niveluri:2; S. construita la sol:102 mp; S+P, suprafata desfasurata 124 mp
A1.2	21521-C2	Loc. Draganeasa, Nr. 179A, Jud. Prahova	Nr. niveluri:1; S. construita la sol:83 mp; Constructie de locuit

**B. Partea II. Proprietari și acte**

Inscrieri privitoare la dreptul de proprietate și alte drepturi reale		Referințe
<b>40328 / 27/11/2020</b>		
Act Notarial nr. 466, din 28/09/2004 emis de BN Ivan Mihaela - Savulescu Vasile (act notarial nr 88 din 03.11.2020, emis de BIN nica Roxana Elena;act administrativ nr 8 din 27.11.2020, emis de Primaria Provita de Jos);		
B4	Intabulare, drept de PROPRIETATE, dobandit prin Succesiune, cota actuala 1/16 1) GEANĂ DIANA-ELENA	A1, A1.1
B5	Intabulare, drept de PROPRIETATE, dobandit prin Succesiune, cota actuala 3/16 1) GEANĂ DARIA-IOANA	A1, A1.1
B9	Intabulare, drept de PROPRIETATE, dobandit prin Succesiune, cota actuala 1/32 1) GEANĂ DIANA-ELENA	A1.2
B10	Intabulare, drept de PROPRIETATE, dobandit prin Succesiune, cota actuala 3/32 1) GEANĂ DARIA-IOANA	A1.2
<b>2364 / 21/01/2021</b>		
Act Notarial nr. 77, din 20/01/2021 emis de NP NICA ROXANA ELENA (Contract de intretinere cu uzufruct viager);		
B11	Intabulare, drept de PROPRIETATE, dobandit prin Conventie, cota actuala 1/4 1) GEANĂ DIANA-ELENA, ptr nuda proprietate	A1, A1.1
B12	Intabulare, drept de PROPRIETATE, dobandit prin Conventie, cota actuala 5/8 1) GEANĂ DIANA-ELENA, ptr nuda proprietate	A1.2
<b>46749 / 17/11/2021</b>		
Act Notarial nr. 1827, din 16/11/2021 emis de NICA ROXANA ELENA;		
B13	Intabulare, drept de PROPRIETATEpartaj, dobandit prin Conventie, cota actuala 2/4 1) GEANĂ DARIA-IOANA	A1
B14	Intabulare, drept de PROPRIETATE, dobandit prin Conventie, cota actuala 2/4 1) GEANĂ DARIA-IOANA	A1.1
B15	Intabulare, drept de PROPRIETATE, dobandit prin Conventie, cota actuala 2/8 1) GEANĂ DARIA-IOANA	A1.2

**C. Partea III. SARCINI**

Inscrieri privind dezmembramintele dreptului de proprietate, drepturi reale de garanție și sarcini	Referințe
<b>2177 / 20/01/2021</b>	

Inscrieri privind dezmembramintele dreptului de proprietate, drepturi reale de garanție și sarcini		Referințe
Act Administrativ nr. 1015, din 19/01/2021 emis de BEJ ROSU CRISTIAN CORNEL (Adresa);		
C3	se radiaza somatia transcrisa din RTI sub nr.323/2013, notata prin inch.40328/2020, de sub C2, in baza adresei 1015/19.01.2021-BEJ Rosu Cristian Cornel	A1, A1.1, A1.2
<b>2178 / 20/01/2021</b>		
Act Administrativ nr. 139, din 19/01/2021 emis de BEJ ROSU CRISTIAN CORNEL;		
C4	se radiaza somatia transcrisa din RTI sub nr.139/2009, notata prin inch.40328/2020, de sub C1, in baza adresei 139/19.01.2021-BEJ Rosu Cristian Cornel	A1, A1.1, A1.2
<b>2364 / 21/01/2021</b>		
Act Notarial nr. 77, din 20/01/2021 emis de NP NICA ROXANA ELENA (Contract de intretinere cu uzufruct viager);		
C5	Intabulare, drept de IPOTECA LEGALA, Valoare:0 reprezentand contraprestatia obligatiei de intretinere si ingrijire viagera ptr cota din imobil proprietatea lui GEANA DIANA ELENA 1) <b>GEANĂ GEORGETA</b>	A1, A1.1, A1.2
C6	Intabulare, drept de UZUFRUCT VIAGERptr cota din imobil proprietatea lui GEANA DIANA ELENA, dobandit prin Conventie, cota actuala 1/4, cota initiala 1/4 1) <b>GEANĂ GEORGETA</b>	A1, A1.1
C7	Intabulare, drept de UZUFRUCT VIAGERptr cota din imobil proprietatea lui GEANA DIANA ELENA, dobandit prin Conventie, cota actuala 5/8, cota initiala 5/8 1) <b>GEANĂ GEORGETA</b>	A1.2

### Teren

Nr cadastral	Suprafața (mp)*	Observații / Referințe
21521	Din acte: 1.800 Masurata: 1.746	

\* Suprafața este determinată în planul de proiecție Stereo 70.



### Date referitoare la teren

Crt	Categorie folosință	Intravilan	Suprafața (mp)	Tarla	Parcelă	Nr. topo	Observații / Referințe
1	curți constructii	DA	500	78	5040	-	
2	arabil	DA	200	78	5041	-	
3	livada	DA	1.046	78	5039	-	

### Date referitoare la construcții

Crt	Număr	Destinație construcție	Supraf. (mp)	Situație juridică	Observații / Referințe
A1.1	21521-C1	construcții de locuințe	102	Cu acte	Nr. niveluri:2; S. construita la sol:102 mp; S+P, suprafata desfasurata 124 mp
A1.2	21521-C2	construcții de locuințe	83	Cu acte	Nr. niveluri:1; S. construita la sol:83 mp; Constructie de locuit

### Lungime Segmente

1) Valorile lungimilor segmentelor sunt obținute din proiecție în plan.

Punct început	X / Y	Punct sfârșit	X / Y	Lungime segment (** (m)
1	553.208,984 400.341,545	2	553.217,841 400.324,564	19.152

Punct început	X / Y	Punct sfârșit	X / Y	Lungime segment (** (m)
2	553.217,841 400.324,564	3	553.220,503 400.319,211	5.978
3	553.220,503 400.319,211	4	553.229,56 400.299,894	21.335
4	553.229,56 400.299,894	5	553.237,668 400.282,512	19.18
5	553.237,668 400.282,512	6	553.244,419 400.267,103	16.823
6	553.244,419 400.267,103	7	553.248,748 400.272,093	6.606
7	553.248,748 400.272,093	8	553.256,132 400.278,471	9.757
8	553.256,132 400.278,471	9	553.256,715 400.279,85	1.497
9	553.256,715 400.279,85	10	553.242,731 400.319,902	42.423
10	553.242,731 400.319,902	11	553.241,734 400.322,732	3.0
11	553.241,734 400.322,732	12	553.241,35 400.323,83	1.164
12	553.241,35 400.323,83	13	553.232,76 400.348,5	26.123
13	553.232,76 400.348,5	14	553.226,732 400.363,83	16.473
14	553.226,732 400.363,83	15	553.220,313 400.356,077	10.065
15	553.220,313 400.356,077	1	553.208,984 400.341,545	18.427

\*\* Lungimile segmentelor sunt determinate în planul de proiecție Stereo 70 și sunt rotunjite la 1 milimetru.

\*\*\* Distanța dintre puncte este formată din segmente cumulate ce sunt mai mici decât valoarea 1 milimetru.

**DATE DESPRE IMOBILUL NR. 3061**

Oficiul de Cadastru și Publicitate Imobiliară PRAHOVA  
Biroul de Cadastru și Publicitate Imobiliară Câmpina

**A. Partea I. Descrierea imobilului**

TEREN Necunoscut

Nr. CF vechi:102  
Nr. cadastral vechi:141

Adresa: Loc. Draganeasa, Nr. 171A, Jud. Prahova

Nr. Crt	Nr cadastral Nr. topografic	Suprafața* (mp)	Observații / Referințe
A1	20968	Din acte: 646 Masurata: 673	Sector cadastral:25 Teren imprejmuit;

**Construcții**

Crt	Nr cadastral Nr. topografic	Adresa	Observații / Referințe
A1.1	20968-C1	Loc. Draganeasa, Nr. 171A, Jud. Prahova	Nr. niveluri:1; S. construita la sol:41 mp; C1-locuinta-Sc=41 mp ;Su=33,89 mp
A1.2	20968-C2	Loc. Draganeasa, Nr. 171A, Jud. Prahova	Nr. niveluri:1; S. construita la sol:9 mp; C2-anexa-Sc=9mp ;Su=7,82 mp

**B. Partea II. Proprietari și acte**

Inscrieri privitoare la dreptul de proprietate și alte drepturi reale		Referințe
<b>44408 / 23/12/2020</b>		
Act Notarial nr. 5689, din 22/12/2020 emis de Pop Mihaela Cristina (Contract de vanzare);		
B2	Intabulare, drept de PROPRIETATEcumparare ca bun comun, dobandit prin Conventie, cota actuala 1/1 1) VLAICU IOAN-CIPRIAN 2) VLAICU MIHAELA	A1, A1.1, A1.2

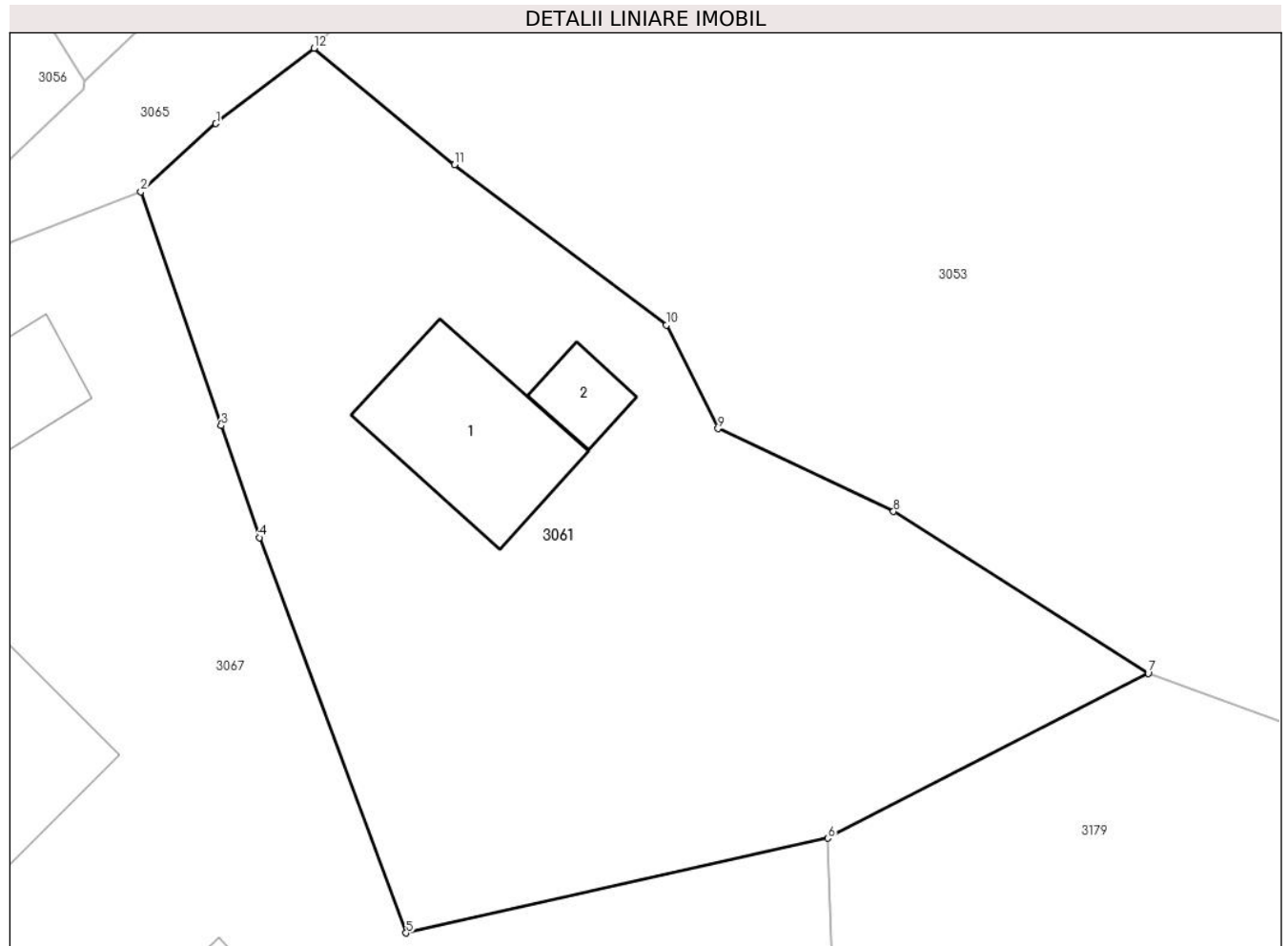
**C. Partea III. SARCINI .**

Inscrieri privind dezmembramintele dreptului de proprietate, drepturi reale de garanție și sarcini	Referințe
NU SUNT	

### Teren

Nr cadastral	Suprafața (mp)*	Observații / Referințe
20968	Din acte: 646 Masurata: 673	

\* Suprafața este determinată în planul de proiecție Stereo 70.



### Date referitoare la teren

Crt	Categorie folosință	Intra vilan	Suprafața (mp)	Tarla	Parcelă	Nr. topo	Observații / Referințe
1	curți constructii	DA	546	-	-	-	
2	curți constructii	NU	127	-	-	-	

### Date referitoare la construcții

Crt	Număr	Destinație construcție	Supraf. (mp)	Situație juridică	Observații / Referințe
A1.1	20968-C1	construcții de locuințe	41	Cu acte	Nr. niveluri:1; S. construita la sol:41 mp; C1-locuinta-Sc=41 mp ;Su=33,89 mp
A1.2	20968-C2	construcții anexa	9	Cu acte	Nr. niveluri:1; S. construita la sol:9 mp; C2-anexa-Sc=9mp ;Su=7,82 mp

### Lungime Segmente

1) Valorile lungimilor segmentelor sunt obținute din proiecție în plan.

Punct început	X / Y	Punct sfârșit	X / Y	Lungime segment (** (m))
1	553.302,416 400.319,124	2	553.299,436 400.316,413	4.028



Punct început	X / Y	Punct sfârșit	X / Y	Lungime segment (** (m)
2	553.299,436 400.316,413	3	553.302,619 400.307,13	9.814
3	553.302,619 400.307,13	4	553.304,141 400.302,691	4.692
4	553.304,141 400.302,691	5	553.309,972 400.286,993	16.746
5	553.309,972 400.286,993	6	553.326,716 400.290,753	17.161
6	553.326,716 400.290,753	7	553.339,432 400.297,307	14.306
7	553.339,432 400.297,307	8	553.329,32 400.303,725	11.977
8	553.329,32 400.303,725	9	553.322,356 400.307,013	7.701
9	553.322,356 400.307,013	10	553.320,296 400.311,12	4.595
10	553.320,296 400.311,12	11	553.311,881 400.317,483	10.55
11	553.311,881 400.317,483	12	553.306,317 400.322,116	7.24
12	553.306,317 400.322,116	1	553.302,416 400.319,124	4.917

\*\* Lungimile segmentelor sunt determinate în planul de proiecție Stereo 70 și sunt rotunjite la 1 milimetru.

\*\*\* Distanța dintre puncte este formată din segmente cumulate ce sunt mai mici decât valoarea 1 milimetru.



**DATE DESPRE IMOBILUL NR. 3062**

Oficiul de Cadastru și Publicitate Imobiliară PRAHOVA  
Biroul de Cadastru și Publicitate Imobiliară Câmpina

**A. Partea I. Descrierea imobilului**

TEREN Necunoscut

Nr. CF vechi:148  
Nr. cadastral vechi:192

Adresa: Loc. Draganeasa, Jud. Prahova

Nr. Crt	Nr cadastral Nr. topografic	Suprafața* (mp)	Observații / Referințe
A1	21051	Din acte: 6.237 Masurata: 6.168	Sector cadastral:25 Teren imprejmuit;

**Construcții**

Crt	Nr cadastral Nr. topografic	Adresa	Observații / Referințe
A1.1	21051-C1	Loc. Draganeasa, Jud. Prahova	Nr. niveluri:3; S. construita la sol:126 mp; C1-locuinta (S+P+E)-Sc=126 mp;Su=99,90 mp;la subsol-Su=40,04 mp
A1.2	21051-C2	Loc. Draganeasa, Jud. Prahova	Nr. niveluri:1; S. construita la sol:23 mp; C2-anexa-Sc=23 mp
A1.3	21051-C3	Loc. Draganeasa, Jud. Prahova	Nr. niveluri:1; S. construita la sol:14 mp; C3-chiosc-Sc=14 mp
A1.4	21051-C4	Loc. Draganeasa, Jud. Prahova	Nr. niveluri:1; S. construita la sol:45 mp; C4-copertina ptr auto-Sc=45mp

**B. Partea II. Proprietari și acte**

Inscrieri privitoare la dreptul de proprietate și alte drepturi reale		Referințe
<b>1329 / 15/04/2002</b>		
Act Notarial nr. 9738, din 20/10/1995 emis de NSL CAMPINA;		
B1	Intabulare, drept de PROPRIETATEcumparare ca bun comun, dobandit prin Conventie, cota actuala 1/1 1) <b>CAPRA MIHAELA</b> 2) <b>CAPRA VASILE</b> <i>OBSERVATII: (provenita din conversia CF 148)</i>	A1, A1.1, A1.2, A1.3, A1.4

**C. Partea III. SARCINI .**

Inscrieri privind dezmembramintele dreptului de proprietate, drepturi reale de garanție și sarcini	Referințe
NU SUNT	

**Teren**

Nr cadastral	Suprafața (mp)*	Observații / Referințe
21051	Din acte: 6.237 Masurata: 6.168	

\* Suprafața este determinată în planul de proiecție Stereo 70.



**Date referitoare la teren**

Crt	Categorie folosință	Intra vilan	Suprafața (mp)	Tarla	Parcelă	Nr. topo	Observații / Referințe
1	curți constructii	DA	1.625	-	-	-	
2	faneata	DA	3.851	-	-	-	
3	arabil	DA	300	-	-	-	
4	faneata	NU	392	-	-	-	

**Date referitoare la construcții**

Crt	Număr	Destinație construcție	Supraf. (mp)	Situație juridică	Observații / Referințe
A1.1	21051-C1	construcții de locuințe	126	Cu acte	Nr. niveluri:3; S. construita la sol:126 mp; C1-locuinta(S+P+E)-Sc=126 mp;Su=99,90 mp;la subsol-Su=40,04 mp
A1.2	21051-C2	construcții anexa	23	Cu acte	Nr. niveluri:1; S. construita la sol:23 mp; C2-anexa-Sc=23 mp
A1.3	21051-C3	construcții administrative și social culturale	14	Cu acte	Nr. niveluri:1; S. construita la sol:14 mp; C3-chiosc-Sc=14 mp
A1.4	21051-C4	construcții anexa	45	Cu acte	Nr. niveluri:1; S. construita la sol:45 mp; C4-copertina ptr auto-Sc=45mp

## Lungime Segmente

1) Valorile lungimilor segmentelor sunt obținute din proiecție în plan.

Punct început	X / Y	Punct sfârșit	X / Y	Lungime segment (** (m)
1	553.648,762 400.350,55	2	553.644,572 400.332,453	18.575
3	553.644,252 400.320,457	4	553.643,218 400.316,862	3.741
5	553.633,051 400.305,743	6	553.626,722 400.290,919	16.118
7	553.622,324 400.280,62	8	553.620,231 400.267,05	13.731
9	553.632,476 400.261,936	10	553.642,609 400.256,074	11.707
11	553.657,645 400.250,368	12	553.672,177 400.244,35	15.728
13	553.675,993 400.254,868	14	553.686,465 400.269,161	17.72
15	553.691,836 400.279,59	16	553.699,69 400.307,009	28.521
17	553.716,025 400.325,626	18	553.712,554 400.330,681	6.132
19	553.710,864 400.336,802	20	553.708,441 400.348,348	11.797
21	553.687,67 400.347,703	22	553.679,01 400.347,516	8.662
23	553.676,208 400.345,041	24	553.670,964 400.348,852	6.483

Punct început	X / Y	Punct sfârșit	X / Y	Lungime segment (** (m)
2	553.644,572 400.332,453	3	553.644,252 400.320,457	12.001
4	553.643,218 400.316,862	5	553.633,051 400.305,743	15.067
6	553.626,722 400.290,919	7	553.622,324 400.280,62	11.198
8	553.620,231 400.267,05	9	553.632,476 400.261,936	13.27
10	553.642,609 400.256,074	11	553.657,645 400.250,368	16.082
12	553.672,177 400.244,35	13	553.675,993 400.254,868	11.188
14	553.686,465 400.269,161	15	553.691,836 400.279,59	11.731
16	553.699,69 400.307,009	17	553.716,025 400.325,626	24.767
18	553.712,554 400.330,681	19	553.710,864 400.336,802	6.35
20	553.708,441 400.348,348	21	553.687,67 400.347,703	20.781
22	553.679,01 400.347,516	23	553.676,208 400.345,041	3.739
24	553.670,964 400.348,852	1	553.648,762 400.350,55	22.266

\*\* Lungimile segmentelor sunt determinate în planul de proiecție Stereo 70 și sunt rotunjite la 1 milimetru.

\*\*\* Distanța dintre puncte este formată din segmente cumulate ce sunt mai mici decât valoarea 1 milimetru.



**DATE DESPRE IMOBILUL NR. 3063**

Oficiul de Cadastru și Publicitate Imobiliară PRAHOVA  
Biroul de Cadastru și Publicitate Imobiliară Câmpina

**A. Partea I. Descrierea imobilului**

TEREN Intravilan

Adresa: Loc. Draganeasa, Jud. Prahova

Nr. Crt	Nr cadastral Nr. topografic	Suprafața* (mp)	Observații / Referințe
A1		1.896	Sector cadastral:25 Teren imprejmuit;

**B. Partea II. Proprietari și acte**

Inscrieri privitoare la dreptul de proprietate și alte drepturi reale		Referințe
/		
Act Normativ nr. 7, din 13/03/1996 emis de Parlamentul României (lege);		
B1	Inscrierea posesiei, drept de PROPRIETATE, dobandit prin Lege, cota actuala 1/1 1) NEIDENTIFICAT NEIDENTIFICAT	A1
Act Normativ nr. 7, din 13/03/1996 emis de Parlamentul României, (art. 13); (lege);		
B2	Se noteaza mentiunea de proprietar neidentificat.	A1

**C. Partea III. SARCINI .**

Inscrieri privind dezmembramintele dreptului de proprietate, drepturi reale de garanție și sarcini	Referințe
NU SUNT	

**Teren**

Nr cadastral	Suprafața (mp)*	Observații / Referințe
	1.896	

\* Suprafața este determinată în planul de proiecție Stereo 70.



**Date referitoare la teren**

Crt	Categorie folosință	Intravilan	Suprafața (mp)	Tarla	Parcelă	Nr. topo	Observații / Referințe
1	curți constructii	DA	800	78	5037	-	
2	faneata	DA	1.096	78	5038	-	

**Lungime Segmente**

1) Valorile lungimilor segmentelor sunt obținute din proiecție în plan.

Punct început	X / Y	Punct sfârșit	X / Y	Lungime segment (** (m)
1	553.186,688 400.328,638	2	553.187,927 400.325,941	2.968
3	553.192,547 400.318,138	4	553.200,334 400.305,532	14.817
5	553.202,076 400.303,294	6	553.209,252 400.293,082	12.481
7	553.211,901 400.288,363	8	553.217,466 400.280,017	10.031

Punct început	X / Y	Punct sfârșit	X / Y	Lungime segment (** (m)
2	553.187,927 400.325,941	3	553.192,547 400.318,138	9.068
4	553.200,334 400.305,532	5	553.202,076 400.303,294	2.836
6	553.209,252 400.293,082	7	553.211,901 400.288,363	5.412
8	553.217,466 400.280,017	9	553.224,466 400.267,806	14.075



Punct început	X / Y	Punct sfârșit	X / Y	Lungime segment (** (m)
9	553.224,466 400.267,806	10	553.229,119 400.260,189	8.926
11	553.231,744 400.255,434	12	553.234,013 400.250,757	5.198
13	553.235,68 400.256,205	14	553.236,551 400.257,522	1.579
15	553.239,925 400.261,892	16	553.244,419 400.267,103	6.881
17	553.237,668 400.282,512	18	553.229,56 400.299,894	19.18
19	553.220,503 400.319,211	20	553.217,841 400.324,564	5.978
21	553.208,984 400.341,545	22	553.206,928 400.343,0	2.519
23	553.204,647 400.344,072	24	553.200,055 400.339,681	6.354
25	553.193,439 400.333,477	26	553.190,304 400.331,614	3.647

Punct început	X / Y	Punct sfârșit	X / Y	Lungime segment (** (m)
10	553.229,119 400.260,189	11	553.231,744 400.255,434	5.431
12	553.234,013 400.250,757	13	553.235,68 400.256,205	5.697
14	553.236,551 400.257,522	15	553.239,925 400.261,892	5.521
16	553.244,419 400.267,103	17	553.237,668 400.282,512	16.823
18	553.229,56 400.299,894	19	553.220,503 400.319,211	21.335
20	553.217,841 400.324,564	21	553.208,984 400.341,545	19.152
22	553.206,928 400.343,0	23	553.204,647 400.344,072	2.52
24	553.200,055 400.339,681	25	553.193,439 400.333,477	9.07
26	553.190,304 400.331,614	1	553.186,688 400.328,638	4.683

\*\* Lungimile segmentelor sunt determinate în planul de proiecție Stereo 70 și sunt rotunjite la 1 milimetru.

\*\*\* Distanța dintre puncte este formată din segmente cumulate ce sunt mai mici decât valoarea 1 milimetru.



**DATE DESPRE IMOBILUL NR. 3064**

Oficiul de Cadastru și Publicitate Imobiliară PRAHOVA  
Biroul de Cadastru și Publicitate Imobiliară Câmpina

**A. Partea I. Descrierea imobilului**

TEREN Intravilan

Adresa: Loc. Draganeasa, Nr. 177A, Jud. Prahova

Nr. Crt	Nr cadastral Nr. topografic	Suprafața* (mp)	Observații / Referințe
A1	21571	Din acte: 2.000 Masurata: 1.842	Sector cadastral:25 Teren imprejmuit;

**Construcții**

Crt	Nr cadastral Nr. topografic	Adresa	Observații / Referințe
A1.1	21571-C1	Loc. Draganeasa, Nr. 177A, Jud. Prahova	Nr. niveluri:2; S. construita la sol:121 mp; LOCUINTA-ANUL CONSTRUIRII-1927; SUPR. CONSTR. DESF.=161MP; SUPR. CONSTR. PIVNITA=40MP
A1.2	21571-C2	Loc. Draganeasa, Nr. 177A, Jud. Prahova	Nr. niveluri:1; S. construita la sol:61 mp; ANEXA - SUPR. CONSTR. DESF.=61MP
A1.3	21571-C3	Loc. Draganeasa, Nr. 177A, Jud. Prahova	Nr. niveluri:1; S. construita la sol:47 mp; ANEXA - SUPR. CONSTR. DESF.=47MP

**B. Partea II. Proprietari și acte**

Inscrieri privitoare la dreptul de proprietate și alte drepturi reale		Referințe
<b>31666 / 29/06/2023</b>		
Act Notarial nr. 2309, din 28/06/2023 emis de Pop Mihaela Cristina;		
B5	Intabulare, drept de PROPRIETATEpartaj, pentru nuda proprietate, dobandit prin Conventie, cota actuala 1/1 1) <b>GEANĂ FILON-ALEXANDRU</b>	A1, A1.1, A1.2, A1.3
B6	se noteaza interdictia de instrainare in conditiile disp.art. 627 alin.(1 ) Cod civil, dar nu mai mult de 49 de ani 1) <b>GEANĂ LIGIA</b>	A1, A1.1, A1.2, A1.3

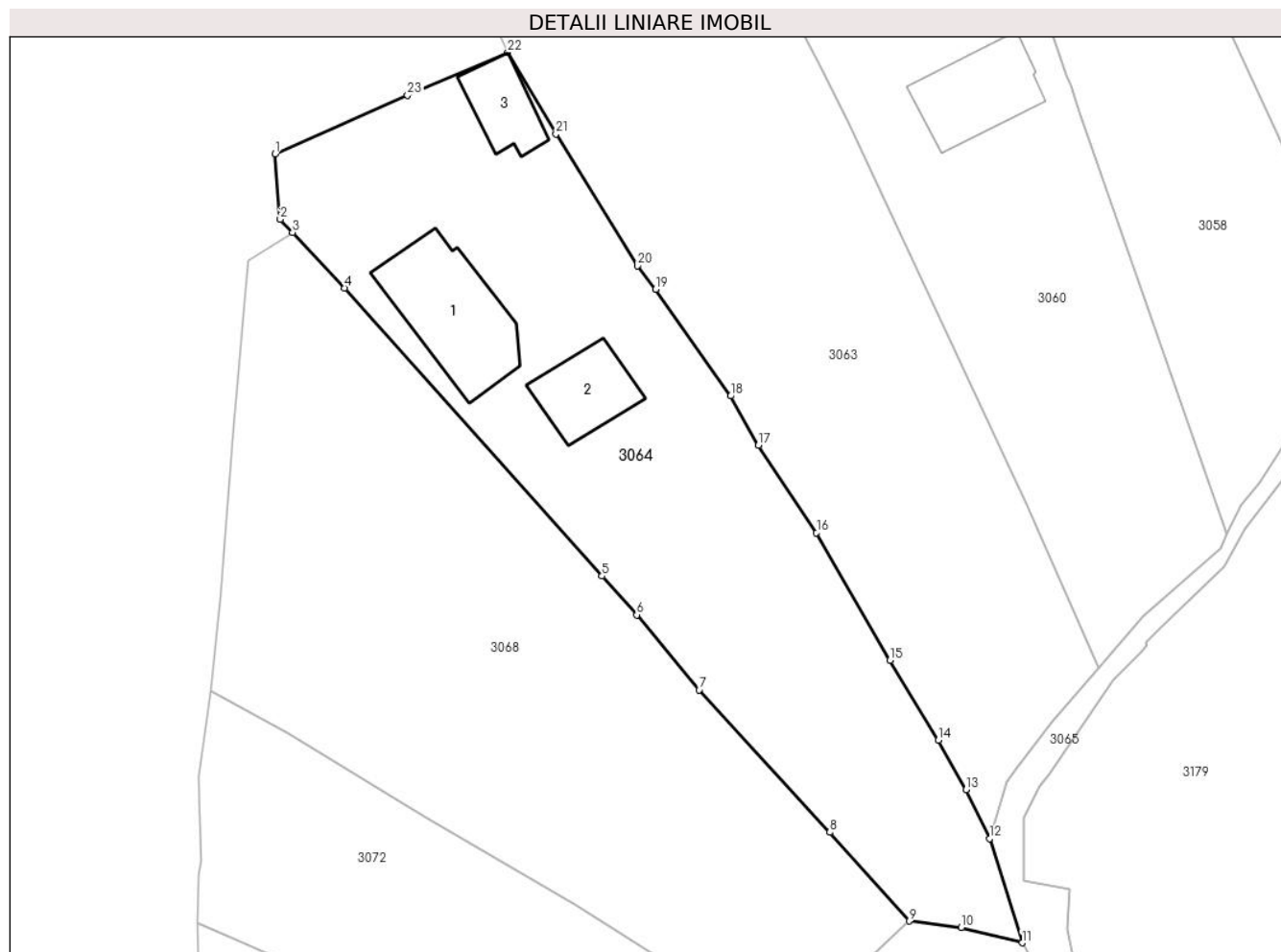
**C. Partea III. SARCINI**

Inscrieri privind dezmembramintele dreptului de proprietate, drepturi reale de garanție și sarcini		Referințe
<b>31666 / 29/06/2023</b>		
Act Notarial nr. 2309, din 28/06/2023 emis de Pop Mihaela Cristina;		
C1	Intabulare, drept de UZUFRACT VIAGER, dobandit prin Conventie, cota actuala 1/1, cota initiala 1/1 1) <b>GEANĂ LIGIA</b>	A1, A1.1, A1.2, A1.3

### Teren

Nr cadastral	Suprafața (mp)*	Observații / Referințe
21571	Din acte: 2.000 Masurata: 1.842	

\* Suprafața este determinată în planul de proiecție Stereo 70.



### Date referitoare la teren

Crt	Categorie folosință	Intra vilan	Suprafața (mp)	Tarla	Parcelă	Nr. topo	Observații / Referințe
1	curți constructii	DA	918	78	5036CC	-	
2	arabil	DA	924	78	5035A	-	

### Date referitoare la construcții

Crt	Număr	Destinație construcție	Supraf. (mp)	Situație juridică	Observații / Referințe
A1.1	21571-C1	construcții de locuințe	121	Cu acte	Nr. niveluri:2; S. construita la sol:121 mp; LOCUINTA- ANUL CONSTRUIRII-1927; SUPR. CONSTR. DESF.=161MP; SUPR. CONSTR. PIVNITA=40MP
A1.2	21571-C2	construcții anexa	61	Cu acte	Nr. niveluri:1; S. construita la sol:61 mp; ANEXA - SUPR. CONSTR. DESF.=61MP
A1.3	21571-C3	construcții anexa	47	Cu acte	Nr. niveluri:1; S. construita la sol:47 mp; ANEXA - SUPR. CONSTR. DESF.=47MP

### Lungime Segmente

1) Valorile lungimilor segmentelor sunt obținute din proiecție în plan.

Punct început	X / Y	Punct sfârșit	X / Y	Lungime segment (** (m)	Punct început	X / Y	Punct sfârșit	X / Y	Lungime segment (** (m)
---------------	-------	---------------	-------	-------------------------	---------------	-------	---------------	-------	-------------------------

Punct început	X / Y	Punct sfârșit	X / Y	Lungime segment (** (m))
1	553.165,694 400.316,214	2	553.166,172 400.309,974	6.258
3	553.167,358 400.308,721	4	553.172,325 400.303,404	7.276
5	553.196,943 400.275,862	6	553.200,274 400.272,15	4.987
7	553.206,235 400.264,987	8	553.218,733 400.251,381	18.475
9	553.226,312 400.242,876	10	553.231,312 400.242,285	5.035
11	553.237,128 400.240,805	12	553.234,013 400.250,757	10.428
13	553.231,744 400.255,434	14	553.229,119 400.260,189	5.431
15	553.224,466 400.267,806	16	553.217,466 400.280,017	14.075
17	553.211,901 400.288,363	18	553.209,252 400.293,082	5.412
19	553.202,076 400.303,294	20	553.200,334 400.305,532	2.836
21	553.192,547 400.318,138	22	553.187,927 400.325,941	9.068
23	553.178,357 400.321,839	1	553.165,694 400.316,214	13.856

Punct început	X / Y	Punct sfârșit	X / Y	Lungime segment (** (m))
2	553.166,172 400.309,974	3	553.167,358 400.308,721	1.725
4	553.172,325 400.303,404	5	553.196,943 400.275,862	36.941
6	553.200,274 400.272,15	7	553.206,235 400.264,987	9.319
8	553.218,733 400.251,381	9	553.226,312 400.242,876	11.392
10	553.231,312 400.242,285	11	553.237,128 400.240,805	6.001
12	553.234,013 400.250,757	13	553.231,744 400.255,434	5.198
14	553.229,119 400.260,189	15	553.224,466 400.267,806	8.926
16	553.217,466 400.280,017	17	553.211,901 400.288,363	10.031
18	553.209,252 400.293,082	19	553.202,076 400.303,294	12.481
20	553.200,334 400.305,532	21	553.192,547 400.318,138	14.817
22	553.187,927 400.325,941	23	553.178,357 400.321,839	10.412

\*\* Lungimile segmentelor sunt determinate în planul de proiecție Stereo 70 și sunt rotunjite la 1 milimetru.

\*\*\* Distanța dintre puncte este formată din segmente cumulate ce sunt mai mici decât valoarea 1 milimetru.



**DATE DESPRE IMOBILUL NR. 3065**

Oficiul de Cadastru și Publicitate Imobiliară PRAHOVA  
Biroul de Cadastru și Publicitate Imobiliară Câmpina

**A. Partea I. Descrierea imobilului**

TEREN Intravilan

Adresa: Loc. Draganeasa, Jud. Prahova, Tarla 78, Parcela DS 5052

Nr. Crt	Nr cadastral Nr. topografic	Suprafața* (mp)	Observații / Referințe
A1	21767	Din acte: 932 Masurata: 950	Sector cadastral:25 Teren imprejmuit;

**B. Partea II. Proprietari și acte**

Inscrieri privitoare la dreptul de proprietate și alte drepturi reale		Referințe
<b>38373 / 09/08/2023</b>		
Act Administrativ nr. HGR. nr. 1359, din 27/12/2001 emis de Guvernul Romaniei (act administrativ nr Certificat de atestare fiscala nr. 4789 din 07.08.2023, emis de Comuna Provita de Jos;act administrativ nr Adeverinta nr. 4727 din 04.08.2023, emis de Comuna Provita de Jos);		
B1	Intabulare, drept de PROPRIETATE, dobandit prin Lege, cota actuala 1/1 1) COMUNA PROVITA DE JOS, CIF:2843159, domeniul public	A1

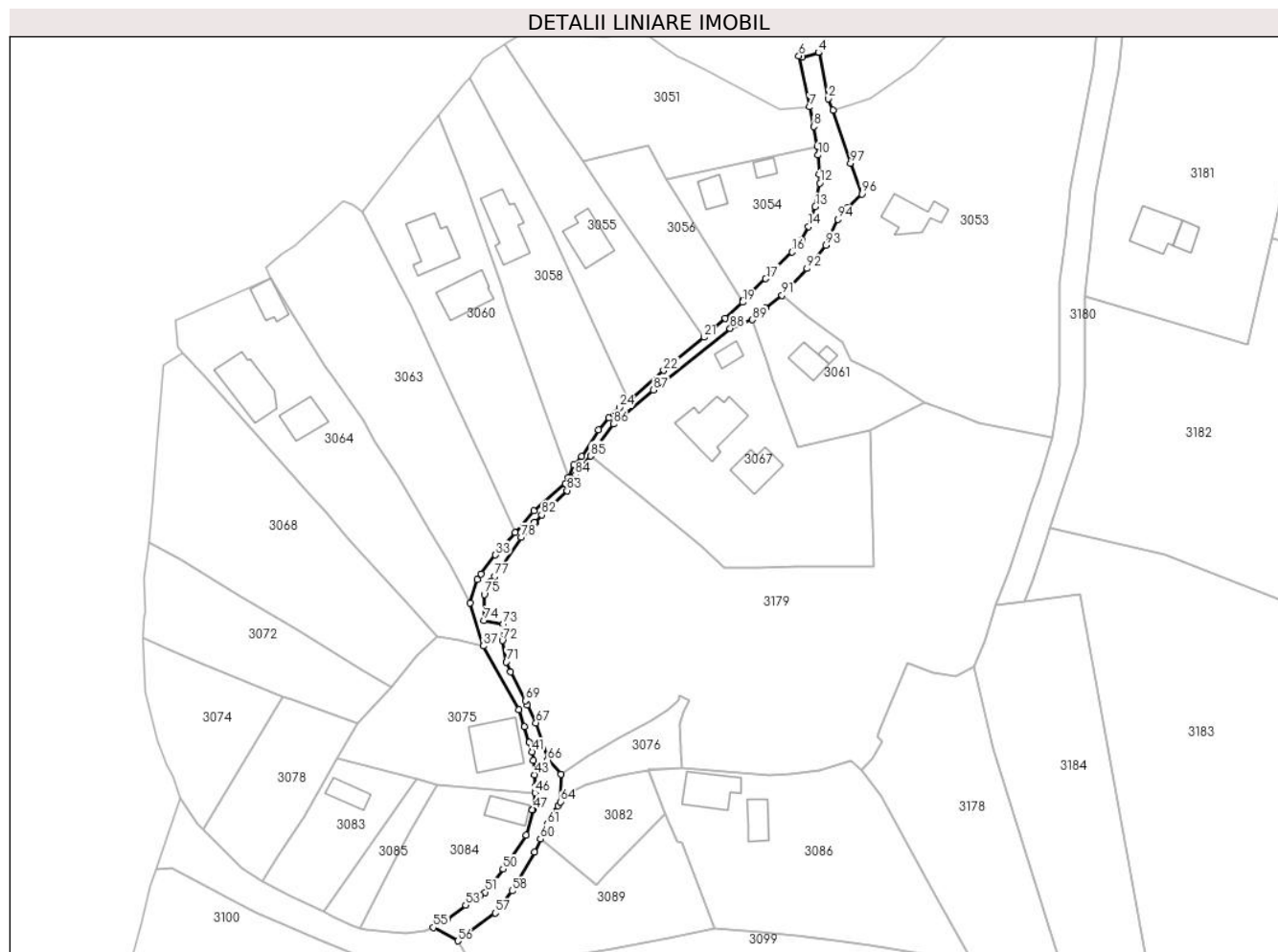
**C. Partea III. SARCINI .**

Inscrieri privind dezmembramintele dreptului de proprietate, drepturi reale de garanție și sarcini	Referințe
NU SUNT	

**Teren**

Nr cadastral	Suprafața (mp)*	Observații / Referințe
21767	Din acte: 932 Masurata: 950	

\* Suprafața este determinată în planul de proiecție Stereo 70.



**Date referitoare la teren**

Crt	Categorie folosință	Intra vilan	Suprafața (mp)	Tarla	Parcelă	Nr. topo	Observații / Referințe
1	drum	DA	950	78	5052	-	

**Lungime Segmente**

1) Valorile lungimilor segmentelor sunt obținute din proiecție în plan.

Punct început	X / Y	Punct sfârșit	X / Y	Lungime segment	Punct început	X / Y	Punct sfârșit	X / Y	Lungime segment	Punct început	X / Y	Punct sfârșit	X / Y	Lungime segment
1	553.318,074 400.365,012	2	553.317,041 400.367,689	2.869	2	553.317,041 400.367,689	3	553.314,867 400.378,429	10.958	3	553.314,867 400.378,429	4	553.314,724 400.378,344	0.167
4	553.314,724 400.378,344	5	553.310,999 400.377,332	3.86	5	553.310,999 400.377,332	6	553.310,204 400.377,562	0.828	6	553.310,204 400.377,562	7	553.312,714 400.365,753	12.073
7	553.312,714 400.365,753	8	553.313,68 400.361,211	4.644	8	553.313,68 400.361,211	9	553.314,496 400.356,546	4.736	9	553.314,496 400.356,546	10	553.314,673 400.354,59	1.964
10	553.314,673 400.354,59	11	553.314,968 400.350,223	4.377	11	553.314,968 400.350,223	12	553.315,02 400.348,098	2.126	12	553.315,02 400.348,098	13	553.313,989 400.342,602	5.591
13	553.313,989 400.342,602	14	553.312,458 400.338,064	4.79	14	553.312,458 400.338,064	15	553.310,854 400.334,99	3.467	15	553.310,854 400.334,99	16	553.308,658 400.332,117	3.616



Punct început	X / Y	Punct sfârșit	X / Y	Lungime segment	Punct început	X / Y	Punct sfârșit	X / Y	Lungime segment	Punct început	X / Y	Punct sfârșit	X / Y	Lungime segment
16	553.308,658 400.332,117	17	553.302,538 400.325,935	8.698	17	553.302,538 400.325,935	18	553.297,193 400.320,832	7.39	18	553.297,193 400.320,832	19	553.297,153 400.320,475	0.359
19	553.297,153 400.320,475	20	553.293,171 400.316,727	5.468	20	553.293,171 400.316,727	21	553.288,26 400.312,35	6.578	21	553.288,26 400.312,35	22	553.278,851 400.304,666	12.148
22	553.278,851 400.304,666	23	553.270,936 400.297,637	10.585	23	553.270,936 400.297,637	24	553.268,595 400.296,044	2.832	24	553.268,595 400.296,044	25	553.266,201 400.293,693	3.355
25	553.266,201 400.293,693	26	553.263,788 400.290,918	3.677	26	553.263,788 400.290,918	27	553.259,799 400.284,808	7.297	27	553.259,799 400.284,808	28	553.258,074 400.282,727	2.703
28	553.258,074 400.282,727	29	553.256,715 400.279,85	3.182	29	553.256,715 400.279,85	30	553.256,132 400.278,471	1.497	30	553.256,132 400.278,471	31	553.248,748 400.272,093	9.757
31	553.248,748 400.272,093	32	553.244,419 400.267,103	6.606	32	553.244,419 400.267,103	33	553.239,925 400.261,892	6.881	33	553.239,925 400.261,892	34	553.236,551 400.257,522	5.521
34	553.236,551 400.257,522	35	553.235,68 400.256,205	1.579	35	553.235,68 400.256,205	36	553.234,013 400.250,757	5.697	36	553.234,013 400.250,757	37	553.237,128 400.240,805	10.428
37	553.237,128 400.240,805	38	553.245,26 400.226,063	16.836	38	553.245,26 400.226,063	39	553.246,647 400.222,074	4.223	39	553.246,647 400.222,074	40	553.247,72 400.218,51	3.722
40	553.247,72 400.218,51	41	553.248,378 400.216,263	2.341	41	553.248,378 400.216,263	42	553.248,74 400.214,306	1.99	42	553.248,74 400.214,306	43	553.248,978 400.210,944	3.37
43	553.248,978 400.210,944	44	553.249,128 400.208,26	2.688	44	553.249,128 400.208,26	45	553.249,138 400.206,959	1.301	45	553.249,138 400.206,959	46	553.249,028 400.206,726	0.258
46	553.249,028 400.206,726	47	553.248,636 400.202,921	3.825	47	553.248,636 400.202,921	48	553.248,447 400.202,799	0.225	48	553.248,447 400.202,799	49	553.247,039 400.197,012	5.956
49	553.247,039 400.197,012	50	553.241,646 400.189,143	9.54	50	553.241,646 400.189,143	51	553.237,491 400.183,728	6.825	51	553.237,491 400.183,728	52	553.236,442 400.183,019	1.266
52	553.236,442 400.183,019	53	553.232,976 400.180,751	4.142	53	553.232,976 400.180,751	54	553.228,86 400.177,516	5.235	54	553.228,86 400.177,516	55	553.225,546 400.175,538	3.859
55	553.225,546 400.175,538	56	553.231,159 400.172,458	6.403	56	553.231,159 400.172,458	57	553.239,821 400.178,921	10.807	57	553.239,821 400.178,921	58	553.243,788 400.184,033	6.471
58	553.243,788 400.184,033	59	553.249,004 400.193,011	10.383	59	553.249,004 400.193,011	60	553.250,296 400.196,057	3.309	60	553.250,296 400.196,057	61	553.251,941 400.199,512	3.826
61	553.251,941 400.199,512	62	553.253,064 400.201,844	2.588	62	553.253,064 400.201,844	63	553.254,342 400.203,765	2.307	63	553.254,342 400.203,765	64	553.254,952 400.204,681	1.101
64	553.254,952 400.204,681	65	553.255,045 400.211,102	6.422	65	553.255,045 400.211,102	66	553.252,002 400.214,373	4.468	66	553.252,002 400.214,373	67	553.249,275 400.223,012	9.059
67	553.249,275 400.223,012	68	553.247,31 400.227,205	4.631	68	553.247,31 400.227,205	69	553.246,818 400.228,152	1.067	69	553.246,818 400.228,152	70	553.243,43 400.234,786	7.449
70	553.243,43 400.234,786	71	553.242,449 400.237,124	2.535	71	553.242,449 400.237,124	72	553.241,485 400.242,076	5.045	72	553.241,485 400.242,076	73	553.241,718 400.245,933	3.864
73	553.241,718 400.245,933	74	553.237,27 400.246,734	4.52	74	553.237,27 400.246,734	75	553.237,305 400.252,759	6.025	75	553.237,305 400.252,759	76	553.238,802 400.255,73	3.327
76	553.238,802 400.255,73	77	553.239,753 400.256,905	1.512	77	553.239,753 400.256,905	78	553.245,858 400.265,98	10.937	78	553.245,858 400.265,98	79	553.248,44 400.268,542	3.637
79	553.248,44 400.268,542	80	553.249,047 400.269,293	0.966	80	553.249,047 400.269,293	81	553.248,965 400.269,468	0.193	81	553.248,965 400.269,468	82	553.250,603 400.271,171	2.363
82	553.250,603 400.271,171	83	553.256,48 400.276,813	8.147	83	553.256,48 400.276,813	84	553.258,444 400.280,415	4.102	84	553.258,444 400.280,415	85	553.261,891 400.284,85	5.617
85	553.261,891 400.284,85	86	553.267,243 400.292,258	9.139	86	553.267,243 400.292,258	87	553.276,477 400.300,162	12.155	87	553.276,477 400.300,162	88	553.294,301 400.314,42	22.825
88	553.294,301 400.314,42	89	553.299,436 400.316,413	5.508	89	553.299,436 400.316,413	90	553.302,416 400.319,124	4.028	90	553.302,416 400.319,124	91	553.306,317 400.322,116	4.917
91	553.306,317 400.322,116	92	553.312,07 400.328,302	8.448	92	553.312,07 400.328,302	93	553.316,444 400.333,688	6.938	93	553.316,444 400.333,688	94	553.319,26 400.339,691	6.631
94	553.319,26 400.339,691	95	553.321,369 400.342,371	3.41	95	553.321,369 400.342,371	96	553.324,772 400.345,571	4.671	96	553.324,772 400.345,571	97	553.322,189 400.352,669	7.553
97	553.322,189 400.352,669	1	553.318,074 400.365,012	13.011										

\*\* Lungimile segmentelor sunt determinate în planul de proiecție Stereo 70 și sunt rotunjite la 1 milimetru.

\*\*\* Distanța dintre puncte este formată din segmente cumulate ce sunt mai mici decât valoarea 1 milimetru.



**DATE DESPRE IMOBILUL NR. 3066**

Oficiul de Cadastru și Publicitate Imobiliară PRAHOVA  
Biroul de Cadastru și Publicitate Imobiliară Câmpina

**A. Partea I. Descrierea imobilului**

TEREN Intravilan

Adresa: Loc. Draganeasa, Jud. Prahova

Nr. Crt	Nr cadastral Nr. topografic	Suprafața* (mp)	Observații / Referințe
A1		3.126	Sector cadastral:25 Teren imprejmuit;

**B. Partea II. Proprietari și acte**

Inscrieri privitoare la dreptul de proprietate și alte drepturi reale		Referințe
/		
Act Normativ nr. 7, din 13/03/1996 emis de Parlamentul României (lege);		
B1	Inscrierea posesiei, drept de PROPRIETATE, dobandit prin Lege, cota actuala 1/1 1) NEIDENTIFICAT NEIDENTIFICAT	A1
Act Normativ nr. 7, din 13/03/1996 emis de Parlamentul României, (art. 13); (lege);		
B2	Se noteaza mentiunea de proprietar neidentificat.	A1

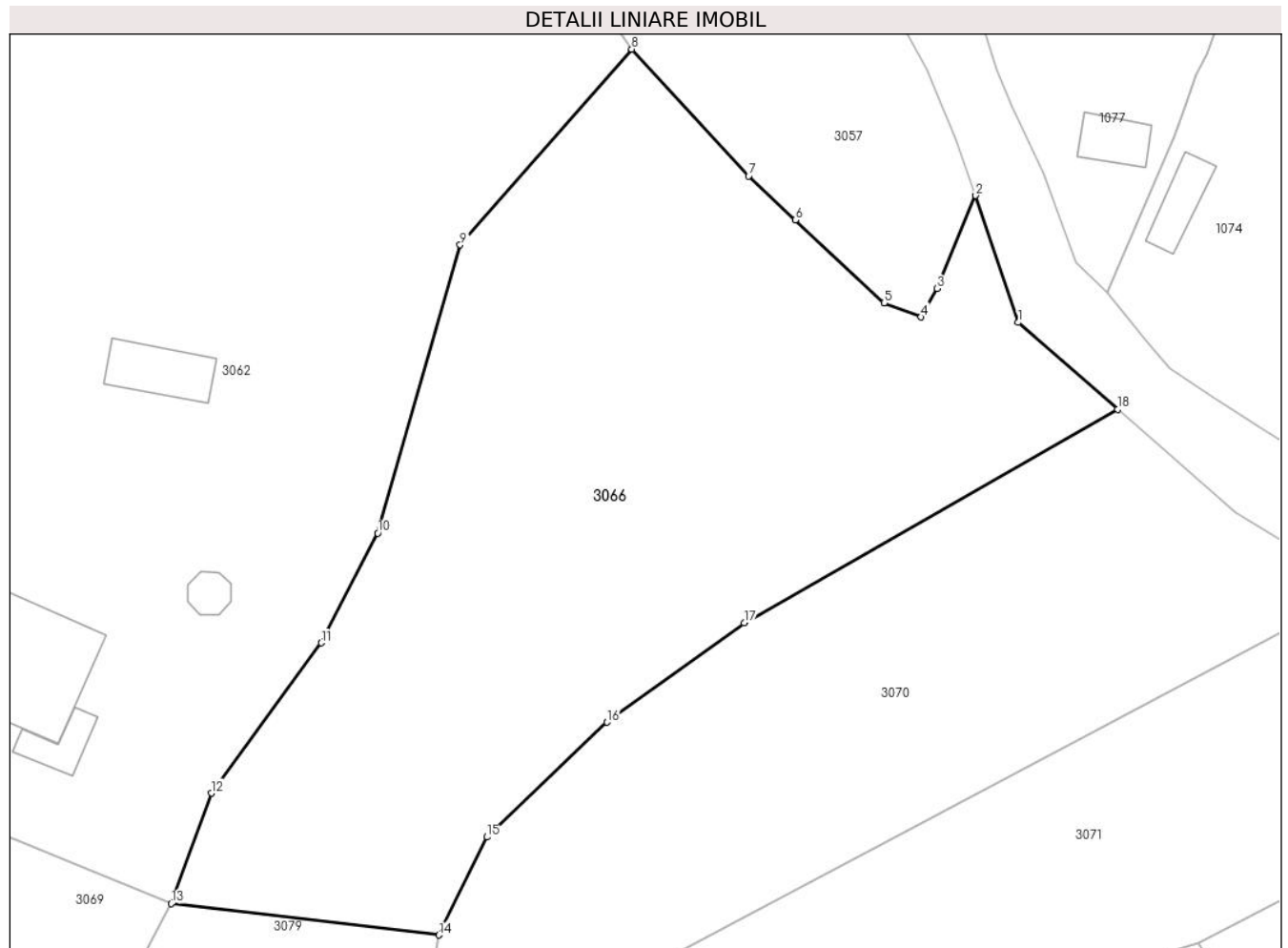
**C. Partea III. SARCINI .**

Inscrieri privind dezmembramintele dreptului de proprietate, drepturi reale de garanție și sarcini	Referințe
NU SUNT	

**Teren**

Nr cadastral	Suprafața (mp)*	Observații / Referințe
	3.126	

\* Suprafața este determinată în planul de proiecție Stereo 70.



**Date referitoare la teren**

Crt	Categorie folosință	Intra vilan	Suprafața (mp)	Tarla	Parcelă	Nr. topo	Observații / Referințe
1	faneata	DA	3.126	78	5179, 5179/1	-	

**Lungime Segmente**

1) Valorile lungimilor segmentelor sunt obținute din proiecție în plan.

Punct început	X / Y	Punct sfârșit	X / Y	Lungime segment (** (m)
1	553.752,852 400.299,636	2	553.748,784 400.311,701	12.732
2	553.748,784 400.311,701	3	553.745,127 400.302,855	9.572
3	553.745,127 400.302,855	4	553.743,592 400.300,15	3.11
4	553.743,592 400.300,15	5	553.740,055 400.301,494	3.783
5	553.740,055 400.301,494	6	553.731,595 400.309,369	11.558

Punct început	X / Y	Punct sfârșit	X / Y	Lungime segment (** (m)
6	553.731,595 400.309,369	7	553.727,159 400.313,568	6.109
7	553.727,159 400.313,568	8	553.716,025 400.325,626	16.412
8	553.716,025 400.325,626	9	553.699,69 400.307,009	24.767
9	553.699,69 400.307,009	10	553.691,836 400.279,59	28.521
10	553.691,836 400.279,59	11	553.686,465 400.269,161	11.731
11	553.686,465 400.269,161	12	553.675,993 400.254,868	17.72
12	553.675,993 400.254,868	13	553.672,177 400.244,35	11.188
13	553.672,177 400.244,35	14	553.697,647 400.241,373	25.643
14	553.697,647 400.241,373	15	553.702,222 400.250,683	10.373
15	553.702,222 400.250,683	16	553.713,681 400.261,603	15.829
16	553.713,681 400.261,603	17	553.726,747 400.271,054	16.126
17	553.726,747 400.271,054	18	553.762,303 400.291,383	40.957
18	553.762,303 400.291,383	1	553.752,852 400.299,636	12.547

\*\* Lungimile segmentelor sunt determinate în planul de proiecție Stereo 70 și sunt rotunjite la 1 milimetru.

\*\*\* Distanța dintre puncte este formată din segmente cumulate ce sunt mai mici decât valoarea 1 milimetru.



**DATE DESPRE IMOBILUL NR. 3067**

Oficiul de Cadastru și Publicitate Imobiliară PRAHOVA  
Biroul de Cadastru și Publicitate Imobiliară Câmpina

**A. Partea I. Descrierea imobilului**

TEREN Necunoscut

Adresa: Loc. Draganeasa, Nr. 170B, Jud. Prahova

Nr. Crt	Nr cadastral Nr. topografic	Suprafața* (mp)	Observații / Referințe
A1	21282	Din acte: 2.197 Masurata: 2.198	Sector cadastral:25 Teren imprejmuit;

**Construcții**

Crt	Nr cadastral Nr. topografic	Adresa	Observații / Referințe
A1.1	21282-C1	Loc. Draganeasa, Nr. 170B, Jud. Prahova	Nr. niveluri:2; S. construita la sol:125 mp; Locuinta
A1.2	21282-C2	Loc. Draganeasa, Nr. 170B, Jud. Prahova	Nr. niveluri:1; S. construita la sol:68 mp; Locuinta
A1.3	21282-C3	Loc. Draganeasa, Nr. 170B, Jud. Prahova	Nr. niveluri:1; S. construita la sol:23 mp; Anexa

**B. Partea II. Proprietari și acte**

Inscrieri privitoare la dreptul de proprietate și alte drepturi reale		Referințe
<b>4670 / 15/03/2017</b>		
Act Notarial nr. 859, din 14/03/2017 emis de N.P. VASILE SAVULESCU;		
B1	Intabulare, drept de PROPRIETATE, dobandit prin Conventie, cota actuala 1/1 1) <b>ALBU FLORIN-ALEXANDRU</b> , pentru nuda proprietate	A1, A1.1, A1.2, A1.3

**C. Partea III. SARCINI**

Inscrieri privind dezmembramintele dreptului de proprietate, drepturi reale de garanție și sarcini		Referințe
<b>4670 / 15/03/2017</b>		
Act Notarial nr. 859, din 14/03/2017 emis de N.P. VASILE SAVULESCU;		
C1	Intabulare, drept de UZUFRACT VIAGER, dobandit prin Conventie, cota actuala 1/1, cota initiala 1/1 1) <b>ALBU GHEORGHE</b> , casatorit cu Albu Elena-Despina	A1, A1.1, A1.2, A1.3
C2	Intabulare, drept de IPOTECA LEGALA, Valoare:0 reprezentand contraprestatia obligatiei de intretinere si ingrijire, dobandit prin Conventie, cota actuala 1/1, cota initiala 1/1 1) <b>ALBU STELIAN</b> 2) <b>ALBU ALEXANDRA</b>	A1, A1.1, A1.2, A1.3

**Teren**

Nr cadastral	Suprafața (mp)*	Observații / Referințe
21282	Din acte: 2.197 Masurata: 2.198	

\* Suprafața este determinată în planul de proiecție Stereo 70.



**Date referitoare la teren**

Crt	Categorie folosință	Intra vilan	Suprafața (mp)	Tarla	Parcelă	Nr. topo	Observații / Referințe
1	curți constructii	DA	850	78	5058	-	
2	arabil	DA	1.300	78	5059	-	
3	arabil	NU	48	78	5059	-	

**Date referitoare la construcții**

Crt	Număr	Destinație construcție	Supraf. (mp)	Situație juridică	Observații / Referințe
A1.1	21282-C1	construcții de locuinte	125	Cu acte	Nr. niveluri:2; S. construita la sol:125 mp; Locuinta
A1.2	21282-C2	construcții de locuinte	68	Cu acte	Nr. niveluri:1; S. construita la sol:68 mp; Locuinta
A1.3	21282-C3	construcții anexa	23	Cu acte	Nr. niveluri:1; S. construita la sol:23 mp; Anexa

**Lungime Segmente**

1) Valorile lungimilor segmentelor sunt obținute din proiecție în plan.

Punct început	X / Y	Punct sfârșit	X / Y	Lungime segment (** (m)



Punct început	X / Y	Punct sfârșit	X / Y	Lungime segment (** (m)
1	553.261,891 400.284,85	2	553.273,736 400.275,382	15.164
2	553.273,736 400.275,382	3	553.287,627 400.264,049	17.927
3	553.287,627 400.264,049	4	553.292,98 400.259,085	7.3
4	553.292,98 400.259,085	5	553.300,606 400.258,85	7.63
5	553.300,606 400.258,85	6	553.309,692 400.259,185	9.092
6	553.309,692 400.259,185	7	553.315,719 400.259,185	6.027
7	553.315,719 400.259,185	8	553.327,689 400.259,365	11.971
8	553.327,689 400.259,365	9	553.326,716 400.290,753	31.403
9	553.326,716 400.290,753	10	553.309,972 400.286,993	17.161
10	553.309,972 400.286,993	11	553.304,141 400.302,691	16.746
11	553.304,141 400.302,691	12	553.302,619 400.307,13	4.692
12	553.302,619 400.307,13	13	553.299,436 400.316,413	9.814
13	553.299,436 400.316,413	14	553.294,301 400.314,42	5.508
14	553.294,301 400.314,42	15	553.276,477 400.300,162	22.825
15	553.276,477 400.300,162	16	553.267,243 400.292,258	12.155
16	553.267,243 400.292,258	1	553.261,891 400.284,85	9.139

\*\* Lungimile segmentelor sunt determinate în planul de proiecție Stereo 70 și sunt rotunjite la 1 milimetru.

\*\*\* Distanța dintre puncte este formată din segmente cumulate ce sunt mai mici decât valoarea 1 milimetru.



**DATE DESPRE IMOBILUL NR. 3068**

Oficiul de Cadastru și Publicitate Imobiliară PRAHOVA  
Biroul de Cadastru și Publicitate Imobiliară Câmpina

**A. Partea I. Descrierea imobilului**

TEREN Intravilan

Adresa: Loc. Draganeasa, Jud. Prahova

Nr. Crt	Nr cadastral Nr. topografic	Suprafața* (mp)	Observații / Referințe
A1		2.126	Sector cadastral:25 Teren imprejmuit;

**B. Partea II. Proprietari și acte**

Inscrieri privitoare la dreptul de proprietate și alte drepturi reale		Referințe
/		
Act Normativ nr. 7, din 13/03/1996 emis de Parlamentul României (lege);		
B1	Inscrierea posesiei, drept de PROPRIETATE, dobândit prin Lege, cota actuala 1/1 1) NEIDENTIFICAT NEIDENTIFICAT	A1
Act Normativ nr. 7, din 13/03/1996 emis de Parlamentul României, (art. 13); (lege);		
B2	Se noteaza mentiunea de proprietar neidentificat.	A1

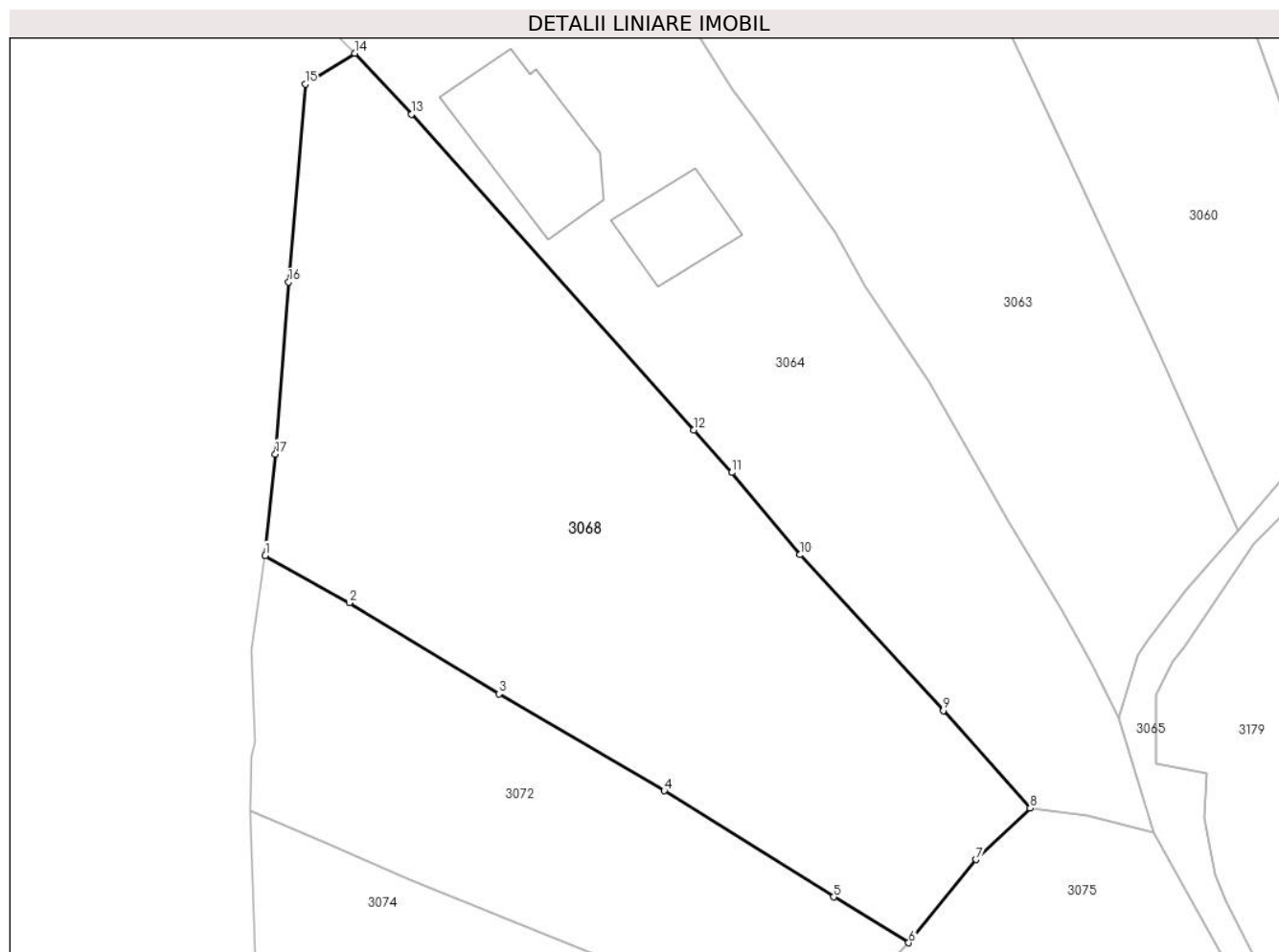
**C. Partea III. SARCINI .**

Inscrieri privind dezmembramintele dreptului de proprietate, drepturi reale de garanție și sarcini	Referințe
NU SUNT	

### Teren

Nr cadastral	Suprafața (mp)*	Observații / Referințe
	2.126	

\* Suprafața este determinată în planul de proiecție Stereo 70.



### Date referitoare la teren

Crt	Categorie folosință	Intravilan	Suprafața (mp)	Tarla	Parcelă	Nr. topo	Observații / Referințe
1	curți constructii	DA	800	78	5027	-	
2	faneata	DA	1.326	78	5026	-	

### Lungime Segmente

1) Valorile lungimilor segmentelor sunt obținute din proiecție în plan.

Punct început	X / Y	Punct sfârșit	X / Y	Lungime segment (** (m)
1	553.159,553 400.264,93	2	553.166,89 400.260,806	8.417
2	553.166,89 400.260,806	3	553.179,946 400.252,839	15.295
3	553.179,946 400.252,839	4	553.194,379 400.244,406	16.716
4	553.194,379 400.244,406	5	553.209,165 400.235,134	17.452

Punct început	X / Y	Punct sfârșit	X / Y	Lungime segment (** (m)
5	553.209,165 400.235,134	6	553.215,707 400.231,145	7.662
6	553.215,707 400.231,145	7	553.221,576 400.238,409	9.339
7	553.221,576 400.238,409	8	553.226,312 400.242,876	6.51
8	553.226,312 400.242,876	9	553.218,733 400.251,381	11.392
9	553.218,733 400.251,381	10	553.206,235 400.264,987	18.475
10	553.206,235 400.264,987	11	553.200,274 400.272,15	9.319
11	553.200,274 400.272,15	12	553.196,943 400.275,862	4.987
12	553.196,943 400.275,862	13	553.172,325 400.303,404	36.941
13	553.172,325 400.303,404	14	553.167,358 400.308,721	7.276
14	553.167,358 400.308,721	15	553.163,063 400.306,026	5.071
15	553.163,063 400.306,026	16	553.161,588 400.288,762	17.327
16	553.161,588 400.288,762	17	553.160,445 400.273,763	15.042
17	553.160,445 400.273,763	1	553.159,553 400.264,93	8.878

\*\* Lungimile segmentelor sunt determinate în planul de proiecție Stereo 70 și sunt rotunjite la 1 milimetru.

\*\*\* Distanța dintre puncte este formată din segmente cumulate ce sunt mai mici decât valoarea 1 milimetru.



**DATE DESPRE IMOBILUL NR. 3069**

Oficiul de Cadastru și Publicitate Imobiliară PRAHOVA  
Biroul de Cadastru și Publicitate Imobiliară Câmpina

**A. Partea I. Descrierea imobilului**

TEREN Necunoscut

Adresa: Loc. Draganeasa, Jud. Prahova

Nr. Crt	Nr cadastral Nr. topografic	Suprafața* (mp)	Observații / Referințe
A1		7.415	Sector cadastral:25 Teren imprejmuit;

**B. Partea II. Proprietari și acte**

Inscrieri privitoare la dreptul de proprietate și alte drepturi reale		Referințe
/		
Act Normativ nr. 7, din 13/03/1996 emis de Parlamentul României (lege);		
B1	Inscrierea posesiei, drept de PROPRIETATE, dobandit prin Lege, cota actuala 1/1 1) NEIDENTIFICAT NEIDENTIFICAT	A1
Act Normativ nr. 7, din 13/03/1996 emis de Parlamentul României, (art. 13); (lege);		
B2	Se noteaza mentiunea de proprietar neidentificat.	A1

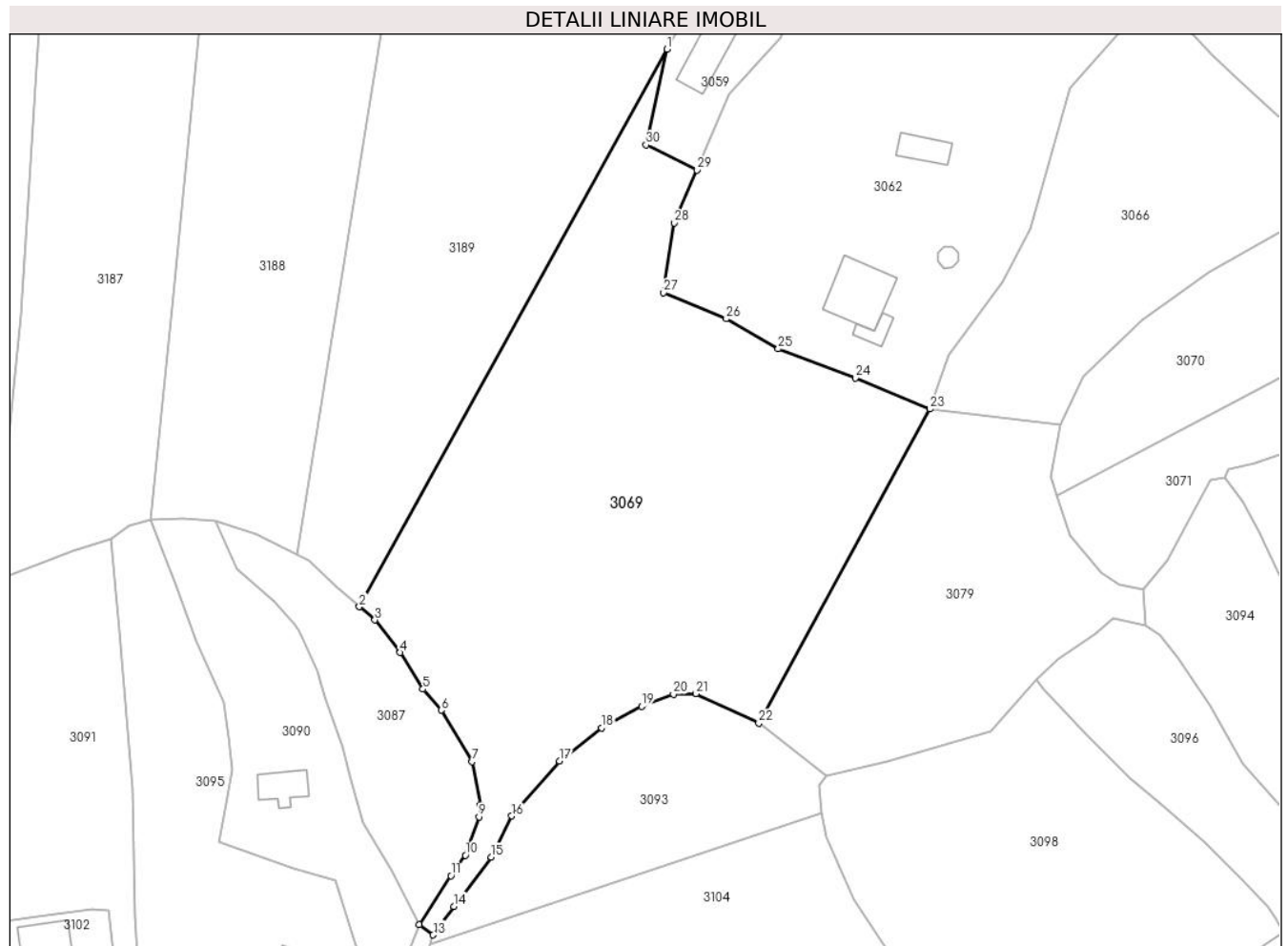
**C. Partea III. SARCINI .**

Inscrieri privind dezmembramintele dreptului de proprietate, drepturi reale de garanție și sarcini	Referințe
NU SUNT	

**Teren**

Nr cadastral	Suprafața (mp)*	Observații / Referințe
	7.415	

\* Suprafața este determinată în planul de proiecție Stereo 70.



**Date referitoare la teren**

Crt	Categorie folosință	Intravilan	Suprafața (mp)	Tarla	Parcelă	Nr. topo	Observații / Referințe
1	faneata	DA	79	78	5165	-	
2	faneata	DA	102	78	5126, 5128	-	
4	faneata	NU	7.234	78	-	-	Parc. 5128, 5135, 5136, 5136/1

**Lungime Segmente**

1) Valorile lungimilor segmentelor sunt obținute din proiecție în plan.

Punct început	X / Y	Punct sfârșit	X / Y	Lungime segment (** (m)
1	553.620,93 400.314,497	2	553.560,841 400.205,774	124.223
3	553.563,872 400.203,203	4	553.568,812 400.196,857	8.042
5	553.573,27 400.189,725	6	553.576,836 400.185,601	5.451
7	553.582,876 400.175,564	8	553.584,433 400.167,102	8.604

Punct început	X / Y	Punct sfârșit	X / Y	Lungime segment (** (m)
2	553.560,841 400.205,774	3	553.563,872 400.203,203	3.974
4	553.568,812 400.196,857	5	553.573,27 400.189,725	8.411
6	553.576,836 400.185,601	7	553.582,876 400.175,564	11.715
8	553.584,433 400.167,102	9	553.584,197 400.164,799	2.315



Punct început	X / Y	Punct sfârșit	X / Y	Lungime segment (** (m)
9	553.584,197 400.164,799	10	553.581,522 400.157,309	7.953
11	553.578,729 400.153,33	12	553.572,56 400.143,769	11.378
13	553.575,261 400.141,791	14	553.579,282 400.147,363	6.872
15	553.586,584 400.156,957	16	553.590,598 400.164,984	8.975
17	553.599,885 400.175,682	18	553.608,127 400.182,161	10.484
19	553.615,932 400.186,338	20	553.622,136 400.188,745	6.655
21	553.626,581 400.188,837	22	553.638,817 400.183,068	13.527
23	553.672,177 400.244,35	24	553.657,645 400.250,368	15.728
25	553.642,609 400.256,074	26	553.632,476 400.261,936	11.707
27	553.620,231 400.267,05	28	553.622,324 400.280,62	13.731
29	553.626,722 400.290,919	30	553.616,847 400.295,819	11.023

Punct început	X / Y	Punct sfârșit	X / Y	Lungime segment (** (m)
10	553.581,522 400.157,309	11	553.578,729 400.153,33	4.861
12	553.572,56 400.143,769	13	553.575,261 400.141,791	3.348
14	553.579,282 400.147,363	15	553.586,584 400.156,957	12.057
16	553.590,598 400.164,984	17	553.599,885 400.175,682	14.167
18	553.608,127 400.182,161	19	553.615,932 400.186,338	8.852
20	553.622,136 400.188,745	21	553.626,581 400.188,837	4.446
22	553.638,817 400.183,068	23	553.672,177 400.244,35	69.774
24	553.657,645 400.250,368	25	553.642,609 400.256,074	16.082
26	553.632,476 400.261,936	27	553.620,231 400.267,05	13.27
28	553.622,324 400.280,62	29	553.626,722 400.290,919	11.198
30	553.616,847 400.295,819	1	553.620,93 400.314,497	19.119

\*\* Lungimile segmentelor sunt determinate în planul de proiecție Stereo 70 și sunt rotunjite la 1 milimetru.

\*\*\* Distanța dintre puncte este formată din segmente cumulate ce sunt mai mici decât valoarea 1 milimetru.



**DATE DESPRE IMOBILUL NR. 3070**

Oficiul de Cadastru și Publicitate Imobiliară PRAHOVA  
Biroul de Cadastru și Publicitate Imobiliară Câmpina

**A. Partea I. Descrierea imobilului**

TEREN Intravilan

Nr. CF vechi:226  
Nr. cadastral vechi:337

Adresa: Loc. Draganeasa, Jud. Prahova

Nr. Crt	Nr cadastral Nr. topografic	Suprafața* (mp)	Observații / Referințe
A1	21009	2.045	Sector cadastral:25 Teren imprejmuit;

**B. Partea II. Proprietari și acte**

Inscrieri privitoare la dreptul de proprietate și alte drepturi reale		Referințe
<b>20106 / 14/05/2024</b>		
Act Notarial nr. 574, din 13/05/2024 emis de Nurciu Mariana;		
B2	Intabulare, drept de PROPRIETATE, dobandit prin Conventie, cota actuala 1/1 1) CAPRA SORIN DRAGOS	A1

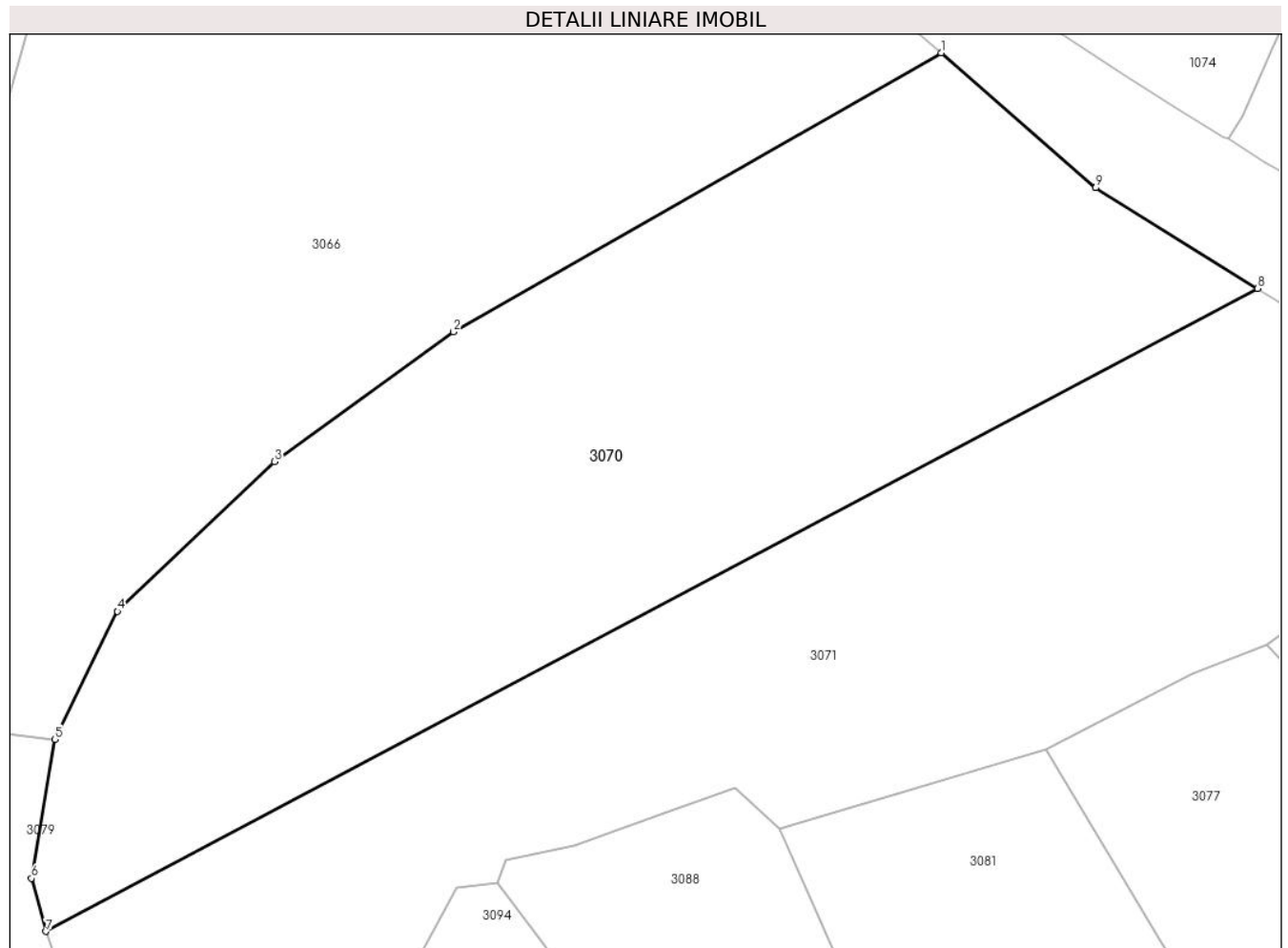
**C. Partea III. SARCINI .**

Inscrieri privind dezmembramintele dreptului de proprietate, drepturi reale de garanție și sarcini	Referințe
NU SUNT	

**Teren**

Nr cadastral	Suprafața (mp)*	Observații / Referințe
21009	2.045	

\* Suprafața este determinată în planul de proiecție Stereo 70.



**Date referitoare la teren**

Crt	Categorie folosință	Intravilan	Suprafața (mp)	Tarla	Parcelă	Nr. topo	Observații / Referințe
1	faneata	DA	2.045	-	-	-	

**Lungime Segmente**

1) Valorile lungimilor segmentelor sunt obținute din proiecție în plan.

Punct început	X / Y	Punct sfârșit	X / Y	Lungime segment (** (m)
1	553.762,303 400.291,383	2	553.726,747 400.271,054	40.957
2	553.726,747 400.271,054	3	553.713,681 400.261,603	16.126
3	553.713,681 400.261,603	4	553.702,222 400.250,683	15.829
4	553.702,222 400.250,683	5	553.697,647 400.241,373	10.373
5	553.697,647 400.241,373	6	553.695,95 400.231,247	10.268

Punct început	X / Y	Punct sfârşit	X / Y	Lungime segment (** (m)
6	553.695,95 400.231,247	7	553.697,015 400.227,377	4.013
7	553.697,015 400.227,377	8	553.785,396 400.274,21	100.022
8	553.785,396 400.274,21	9	553.773,571 400.281,542	13.914
9	553.773,571 400.281,542	1	553.762,303 400.291,383	14.96

\*\* Lungimile segmentelor sunt determinate în planul de proiecție Stereo 70 și sunt rotunjite la 1 milimetru.

\*\*\* Distanța dintre puncte este formată din segmente cumulate ce sunt mai mici decât valoarea 1 milimetru.



**DATE DESPRE IMOBILUL NR. 3071**

Oficiul de Cadastru și Publicitate Imobiliară PRAHOVA  
Biroul de Cadastru și Publicitate Imobiliară Câmpina

**A. Partea I. Descrierea imobilului**

TEREN Intravilan

Adresa: Loc. Draganeasa, Jud. Prahova

Nr. Crt	Nr cadastral Nr. topografic	Suprafața* (mp)	Observații / Referințe
A1		2.016	Sector cadastral:25 Teren imprejmuit;

**B. Partea II. Proprietari și acte**

Inscrieri privitoare la dreptul de proprietate și alte drepturi reale		Referințe
/		
Act Normativ nr. 7, din 13/03/1996 emis de Parlamentul României (lege);		
B1	Inscrierea posesiei, drept de PROPRIETATE, dobandit prin Lege, cota actuala 1/1 1) NEIDENTIFICAT NEIDENTIFICAT	A1
Act Normativ nr. 7, din 13/03/1996 emis de Parlamentul României, (art. 13); (lege);		
B2	Se noteaza mentiunea de proprietar neidentificat.	A1

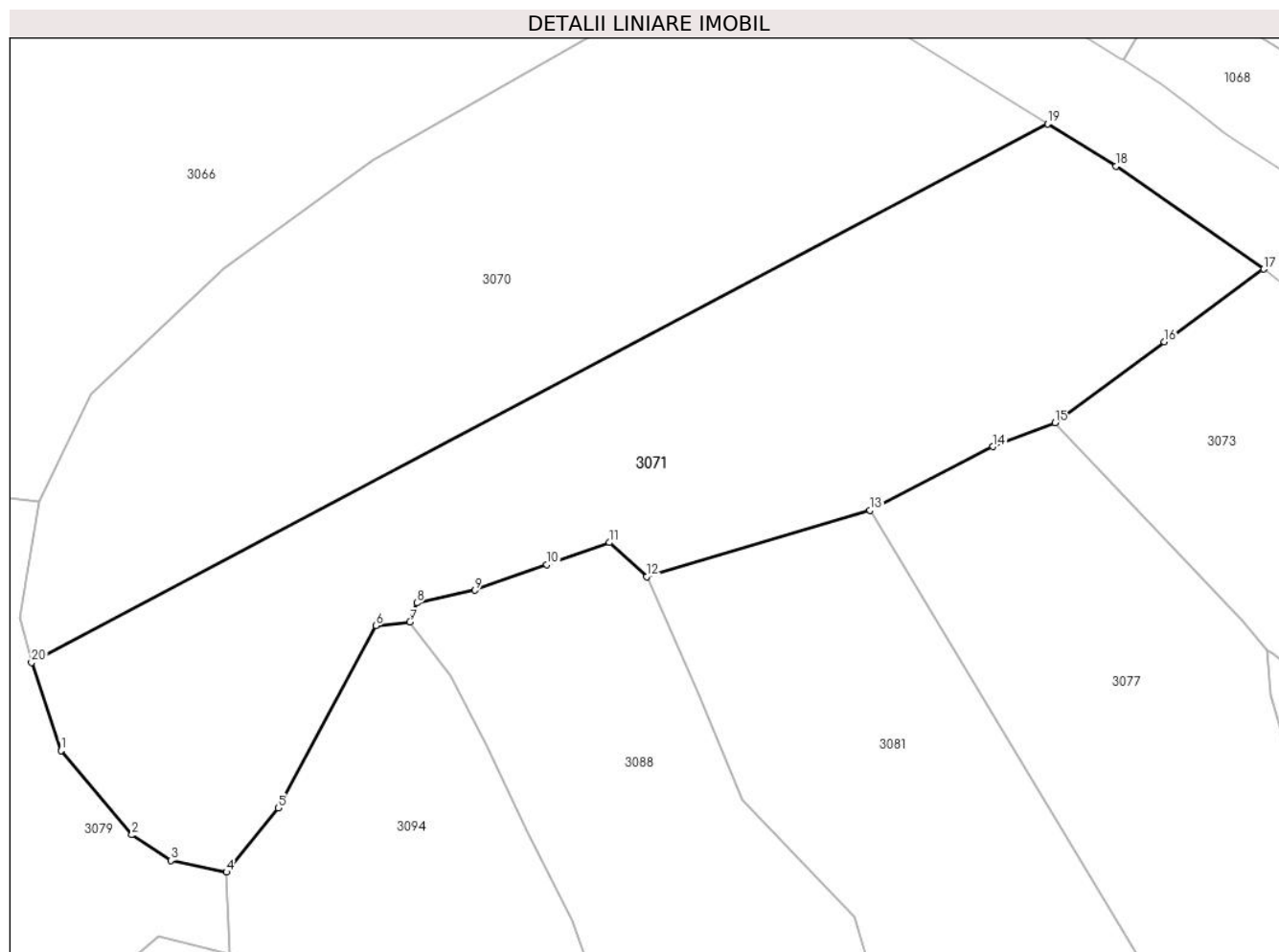
**C. Partea III. SARCINI .**

Inscrieri privind dezmembramintele dreptului de proprietate, drepturi reale de garanție și sarcini	Referințe
NU SUNT	

### Teren

Nr cadastral	Suprafața (mp)*	Observații / Referințe
	2.016	

\* Suprafața este determinată în planul de proiecție Stereo 70.



### Date referitoare la teren

Crt	Categorie folosință	Intravilan	Suprafața (mp)	Tarla	Parcelă	Nr. topo	Observații / Referințe
1	faneata	DA	2.016	78	5177	-	

### Lungime Segmente

1) Valorile lungimilor segmentelor sunt obținute din proiecție în plan.

Punct început	X / Y	Punct sfârșit	X / Y	Lungime segment (** (m)
1	553.699,57 400.219,74	2	553.705,74 400.212,4	9.589
2	553.705,74 400.212,4	3	553.709,12 400.210,18	4.044
3	553.709,12 400.210,18	4	553.713,973 400.209,163	4.958
4	553.713,973 400.209,163	5	553.718,458 400.214,748	7.163
5	553.718,458 400.214,748	6	553.726,952 400.230,581	17.968



Punct început	X / Y	Punct sfârșit	X / Y	Lungime segment (** (m)
6	553.726,952 400.230,581	7	553.729,931 400.230,906	2.996
7	553.729,931 400.230,906	8	553.730,527 400.232,562	1.76
8	553.730,527 400.232,562	9	553.735,58 400.233,669	5.173
9	553.735,58 400.233,669	10	553.741,84 400.235,9	6.646
10	553.741,84 400.235,9	11	553.747,262 400.237,814	5.75
11	553.747,262 400.237,814	12	553.750,529 400.234,852	4.41
12	553.750,529 400.234,852	13	553.769,96 400.240,63	20.272
13	553.769,96 400.240,63	14	553.780,66 400.246,15	12.04
14	553.780,66 400.246,15	15	553.786,06 400.248,22	5.783
15	553.786,06 400.248,22	16	553.795,572 400.255,249	11.827
16	553.795,572 400.255,249	17	553.804,206 400.261,595	10.715
17	553.804,206 400.261,595	18	553.791,347 400.270,519	15.652
18	553.791,347 400.270,519	19	553.785,396 400.274,21	7.002
19	553.785,396 400.274,21	20	553.697,015 400.227,377	100.022
20	553.697,015 400.227,377	1	553.699,57 400.219,74	8.053

\*\* Lungimile segmentelor sunt determinate în planul de proiecție Stereo 70 și sunt rotunjite la 1 milimetru.

\*\*\* Distanța dintre puncte este formată din segmente cumulate ce sunt mai mici decât valoarea 1 milimetru.



**DATE DESPRE IMOBILUL NR. 3072**

Oficiul de Cadastru și Publicitate Imobiliară PRAHOVA  
Biroul de Cadastru și Publicitate Imobiliară Câmpina

**A. Partea I. Descrierea imobilului**

TEREN Intravilan

Adresa: Loc. Draganeasa, Jud. Prahova

Nr. Crt	Nr cadastral Nr. topografic	Suprafața* (mp)	Observații / Referințe
A1		966	Sector cadastral:25 Teren imprejmuit;

**B. Partea II. Proprietari și acte**

Inscrieri privitoare la dreptul de proprietate și alte drepturi reale		Referințe
/		
Act Normativ nr. 7, din 13/03/1996 emis de Parlamentul României (lege);		
B1	Inscrierea posesiei, drept de PROPRIETATE, dobandit prin Lege, cota actuala 1/1 1) NEIDENTIFICAT NEIDENTIFICAT	A1
Act Normativ nr. 7, din 13/03/1996 emis de Parlamentul României, (art. 13); (lege);		
B2	Se noteaza mentiunea de proprietar neidentificat.	A1

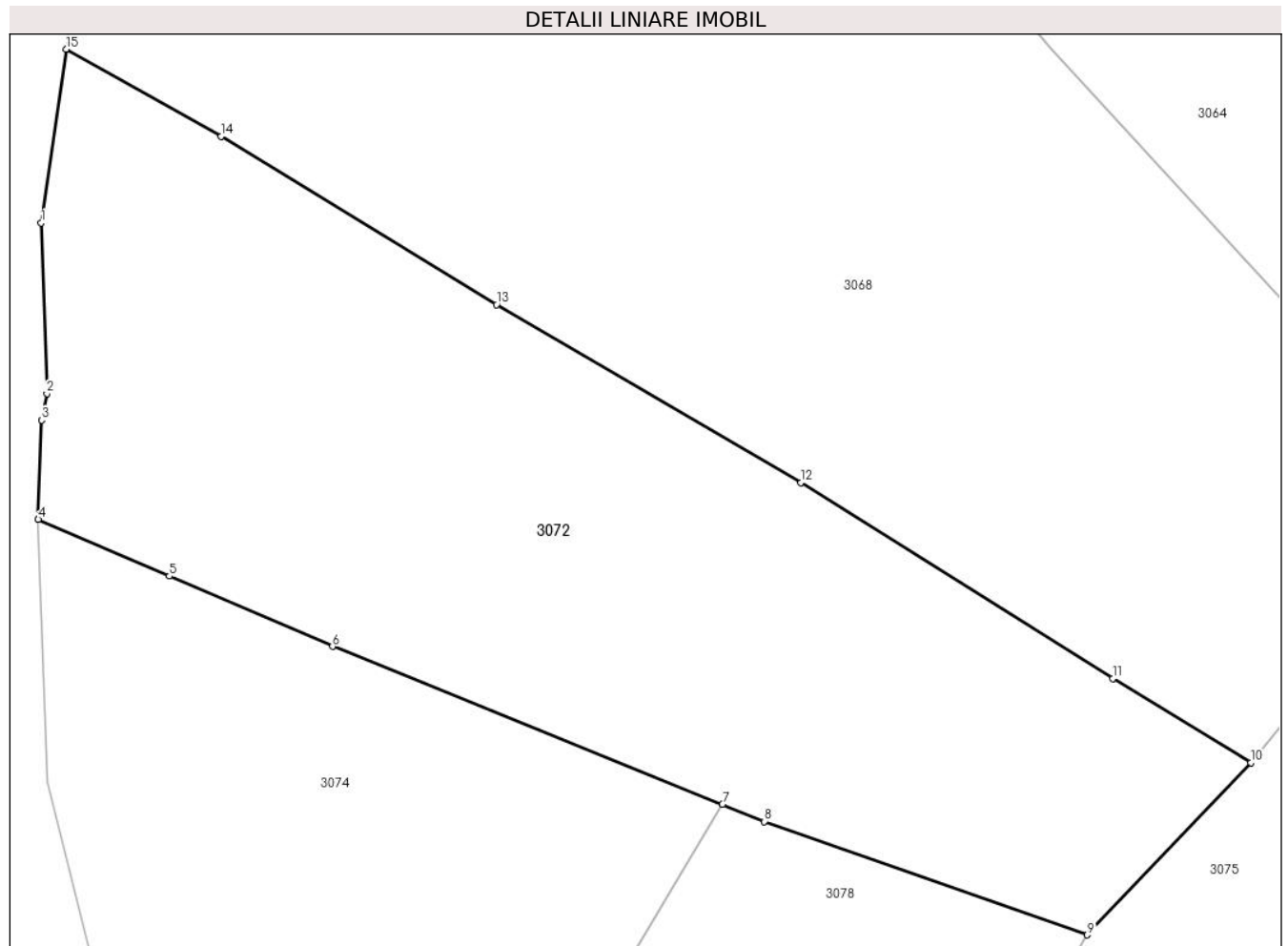
**C. Partea III. SARCINI .**

Inscrieri privind dezmembramintele dreptului de proprietate, drepturi reale de garanție și sarcini	Referințe
NU SUNT	

**Teren**

Nr cadastral	Suprafața (mp)*	Observații / Referințe
	966	

\* Suprafața este determinată în planul de proiecție Stereo 70.



**Date referitoare la teren**

Crt	Categorie folosință	Intra vilan	Suprafața (mp)	Tarla	Parcelă	Nr. topo	Observații / Referințe
1	curti constructii	DA	600	78	5030	-	
2	faneata	DA	366	78	5029	-	

**Lungime Segmente**

1) Valorile lungimilor segmentelor sunt obținute din proiecție în plan.

Punct început	X / Y	Punct sfârșit	X / Y	Lungime segment (** (m)
1	553.158,362 400.256,704	2	553.158,625 400.248,618	8.09
2	553.158,625 400.248,618	3	553.158,378 400.247,368	1.274
3	553.158,378 400.247,368	4	553.158,222 400.242,662	4.709
4	553.158,222 400.242,662	5	553.164,44 400.239,98	6.772

Punct început	X / Y	Punct sfârșit	X / Y	Lungime segment (** (m)
5	553.164,44 400.239,98	6	553.172,17 400.236,65	8.417
6	553.172,17 400.236,65	7	553.190,66 400.229,17	19.946
7	553.190,66 400.229,17	8	553.192,65 400.228,36	2.149
8	553.192,65 400.228,36	9	553.207,96 400.222,99	16.224
9	553.207,96 400.222,99	10	553.215,707 400.231,145	11.248
10	553.215,707 400.231,145	11	553.209,165 400.235,134	7.662
11	553.209,165 400.235,134	12	553.194,379 400.244,406	17.452
12	553.194,379 400.244,406	13	553.179,946 400.252,839	16.716
13	553.179,946 400.252,839	14	553.166,89 400.260,806	15.295
14	553.166,89 400.260,806	15	553.159,553 400.264,93	8.417
15	553.159,553 400.264,93	1	553.158,362 400.256,704	8.312

\*\* Lungimile segmentelor sunt determinate în planul de proiecție Stereo 70 și sunt rotunjite la 1 milimetru.

\*\*\* Distanța dintre puncte este formată din segmente cumulate ce sunt mai mici decât valoarea 1 milimetru.



**DATE DESPRE IMOBILUL NR. 3073**

Oficiul de Cadastru și Publicitate Imobiliară PRAHOVA  
Biroul de Cadastru și Publicitate Imobiliară Câmpina

**A. Partea I. Descrierea imobilului**

TEREN Intravilan

Adresa: Loc. Draganeasa, Nr. 254, Jud. Prahova

Nr. Crt	Nr cadastral Nr. topografic	Suprafața* (mp)	Observații / Referințe
A1	21366	1.513	Sector cadastral:25 Teren imprejmuit;

**Construcții**

Crt	Nr cadastral Nr. topografic	Adresa	Observații / Referințe
A1.1	21366-C1	Loc. Draganeasa, Nr. 254, Jud. Prahova	Nr. niveluri:1; S. construita la sol:122 mp; Locuinta
A1.2	21366-C2	Loc. Draganeasa, Nr. 254, Jud. Prahova	Nr. niveluri:1; S. construita la sol:71 mp; Anexa

**B. Partea II. Proprietari și acte**

Inscrieri privitoare la dreptul de proprietate și alte drepturi reale		Referințe
<b>22653 / 23/08/2018</b>		
Act Notarial nr. 4300, din 22/08/2018 emis de NP Pop Mihaela Cristina;		
B4	Intabulare, drept de PROPRIETATEcumparare ca bun propriu, dobandit prin Conventie, cota actuala 1/2 1) PREDOIU DORIN	A1, A1.1, A1.2
<b>25117 / 25/09/2018</b>		
Act Notarial nr. 995, din 24/09/2018 emis de NP NICA ROXANA ELENA;		
B5	Intabulare, drept de PROPRIETATE, dobandit prin Conventie, cota actuala 1/2 1) GHIȚĂ CERASELA	A1, A1.1, A1.2

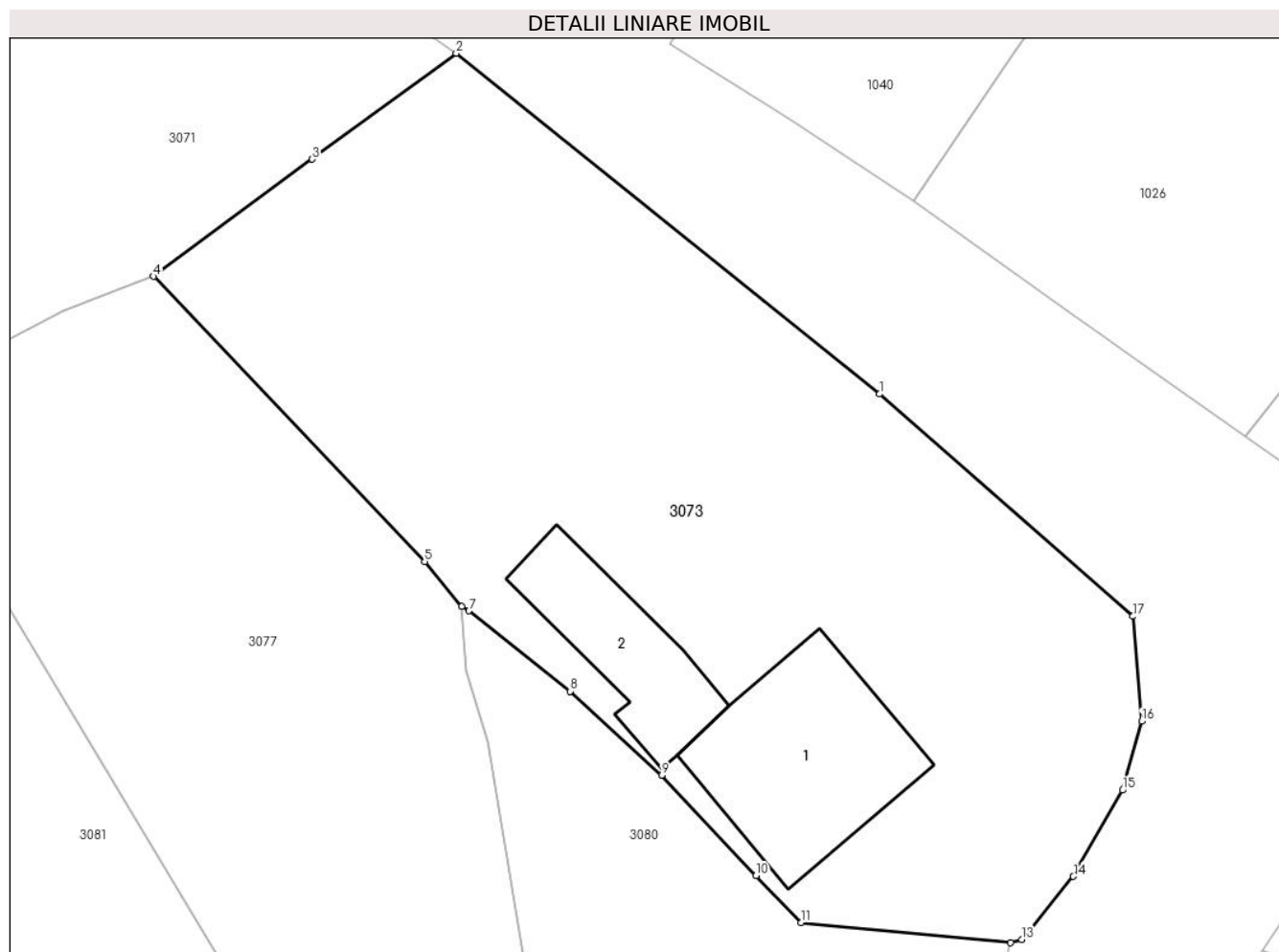
**C. Partea III. SARCINI**

Inscrieri privind dezmembramintele dreptului de proprietate, drepturi reale de garanție și sarcini		Referințe
<b>25117 / 25/09/2018</b>		
Act Notarial nr. 995, din 24/09/2018 emis de NP NICA ROXANA ELENA;		
C1	Intabulare, drept de IPOTECA LEGALA, Valoare:0 reprezentand contraprestatie obligatie de intretinere si ingrijire asupra cotei de 1/2 proprietatea lui Ghita Cerasela, dobandit prin Conventie, cota actuala 1/1, cota initiala 1/1 1) PREDOIU DORIN	A1, A1.1, A1.2

### Teren

Nr cadastral	Suprafața (mp)*	Observații / Referințe
21366	1.513	

\* Suprafața este determinată în planul de proiecție Stereo 70.



### Date referitoare la teren

Crt	Categorie folosință	Intravilan	Suprafața (mp)	Tarla	Parcelă	Nr. topo	Observații / Referințe
1	curți constructii	DA	561	78	5175	-	
2	faneata	DA	952	78	5178	-	

### Date referitoare la construcții

Crt	Număr	Destinație construcție	Supraf. (mp)	Situație juridică	Observații / Referințe
A1.1	21366-C1	construcții de locuințe	122	Cu acte	Nr. niveluri:1; S. construita la sol:122 mp; Locuinta
A1.2	21366-C2	construcții anexa	71	Cu acte	Nr. niveluri:1; S. construita la sol:71 mp; Anexa

### Lungime Segmente

1) Valorile lungimilor segmentelor sunt obținute din proiecție în plan.

Punct început	X / Y	Punct sfârșit	X / Y	Lungime segment (** (m))
1	553.829,593 400.241,172	2	553.804,206 400.261,595	32.582
2	553.804,206 400.261,595	3	553.795,572 400.255,249	10.715



Punct început	X / Y	Punct sfârşit	X / Y	Lungime segment (** (m)
3	553.795,572 400.255,249	4	553.786,06 400.248,22	11.827
4	553.786,06 400.248,22	5	553.802,31 400.231,13	23.582
5	553.802,31 400.231,13	6	553.804,54 400.228,43	3.502
6	553.804,54 400.228,43	7	553.804,971 400.228,173	0.502
7	553.804,971 400.228,173	8	553.811,049 400.223,351	7.758
8	553.811,049 400.223,351	9	553.816,536 400.218,325	7.441
9	553.816,536 400.218,325	10	553.822,19 400.212,3	8.262
10	553.822,19 400.212,3	11	553.824,897 400.209,496	3.897
11	553.824,897 400.209,496	12	553.837,465 400.208,279	12.627
12	553.837,465 400.208,279	13	553.838,121 400.208,483	0.687
13	553.838,121 400.208,483	14	553.841,228 400.212,253	4.885
14	553.841,228 400.212,253	15	553.844,172 400.217,425	5.951
15	553.844,172 400.217,425	16	553.845,324 400.221,552	4.285
16	553.845,324 400.221,552	17	553.844,798 400.227,847	6.316
17	553.844,798 400.227,847	1	553.829,593 400.241,172	20.218

\*\* Lungimile segmentelor sunt determinate în planul de proiecție Stereo 70 și sunt rotunjite la 1 milimetru.

\*\*\* Distanța dintre puncte este formată din segmente cumulate ce sunt mai mici decât valoarea 1 milimetru.



**DATE DESPRE IMOBILUL NR. 3074**

Oficiul de Cadastru și Publicitate Imobiliară PRAHOVA  
Biroul de Cadastru și Publicitate Imobiliară Câmpina

**A. Partea I. Descrierea imobilului**

TEREN Intravilan

Adresa: Loc. Draganeasa, Jud. Prahova, T78, parcela 5031

Nr. Crt	Nr cadastral Nr. topografic	Suprafața* (mp)	Observații / Referințe
A1	20870	Din acte: 729 Masurata: 745	Sector cadastral:25 Teren imprejmuit;

**B. Partea II. Proprietari și acte**

Inscrieri privitoare la dreptul de proprietate și alte drepturi reale		Referințe
<b>11023 / 20/04/2015</b>		
Act Notarial nr. 1206, din 17/04/2015 emis de NP POP MIHAELA CRISTINA;		
B1	Se infiinteaza cartea funciara 20870 a imobilului cu numarul cadastral 20870/Provita de Jos, rezultat din dezmembrarea imobilului cu numarul cadastral 10450 (identificator electronic 20594) in scris in cartea funciara 1482 (identificator electronic 20594);	A1
Act Administrativ nr. C2481, din 13/03/2015 emis de OCPI PH;		
B4	se noteaza referatul de admitere privind documentatia de dezmembrare a imobilului	A1
<b>11025 / 20/04/2015</b>		
Act Notarial nr. 1208, din 17/04/2015 emis de NP POP MIHAELA CRISTINA;		
B5	Intabulare, drept de PROPRIETATE, dobandit prin Conventie, cota actuala 1/1 1) IOANITOAIA INGRID MIOARA	A1

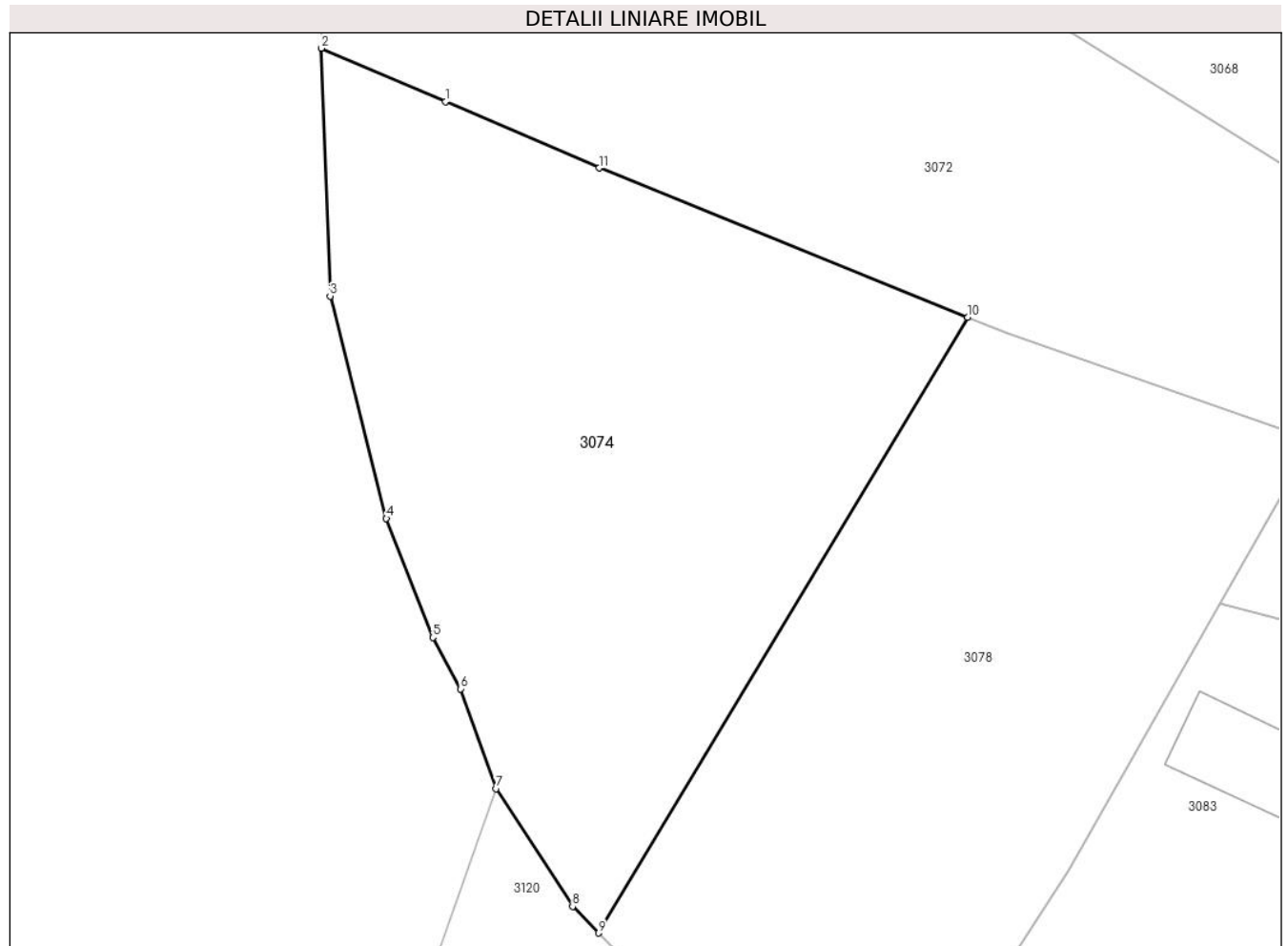
**C. Partea III. SARCINI .**

Inscrieri privind dezmembramintele dreptului de proprietate, drepturi reale de garanție și sarcini	Referințe
NU SUNT	

**Teren**

Nr cadastral	Suprafața (mp)*	Observații / Referințe
20870	Din acte: 729 Masurata: 745	

\* Suprafața este determinată în planul de proiecție Stereo 70.



**Date referitoare la teren**

Crt	Categorie folosință	Intra vilan	Suprafața (mp)	Tarla	Parcelă	Nr. topo	Observații / Referințe
1	arabil	DA	745	78	5031	-	

**Lungime Segmente**

1) Valorile lungimilor segmentelor sunt obținute din proiecție în plan.

Punct început	X / Y	Punct sfârșit	X / Y	Lungime segment (** (m)
1	553.164,44 400.239,98	2	553.158,222 400.242,662	6.772
2	553.158,222 400.242,662	3	553.158,656 400.230,223	12.447
3	553.158,656 400.230,223	4	553.161,485 400.219,066	11.51
4	553.161,485 400.219,066	5	553.163,81 400.213,09	6.412
5	553.163,81 400.213,09	6	553.165,202 400.210,516	2.926

Punct început	X / Y	Punct sfârșit	X / Y	Lungime segment (** (m)
6	553.165,202 400.210,516	7	553.166,993 400.205,505	5.321
7	553.166,993 400.205,505	8	553.170,829 400.199,589	7.051
8	553.170,829 400.199,589	9	553.172,129 400.198,259	1.859
9	553.172,129 400.198,259	10	553.190,66 400.229,17	36.04
10	553.190,66 400.229,17	11	553.172,17 400.236,65	19.946
11	553.172,17 400.236,65	1	553.164,44 400.239,98	8.417

\*\* Lungimile segmentelor sunt determinate în planul de proiecție Stereo 70 și sunt rotunjite la 1 milimetru.

\*\*\* Distanța dintre puncte este formată din segmente cumulate ce sunt mai mici decât valoarea 1 milimetru.



**DATE DESPRE IMOBILUL NR. 3075**

Oficiul de Cadastru și Publicitate Imobiliară PRAHOVA  
 Biroul de Cadastru și Publicitate Imobiliară Câmpina

**A. Partea I. Descrierea imobilului**

TEREN Intravilan

Adresa: Loc. Draganeasa, Nr. 173A, Jud. Prahova

Nr. Crt	Nr cadastral Nr. topografic	Suprafața* (mp)	Observații / Referințe
A1	20885	Din acte: 1.050 Masurata: 1.051	Sector cadastral:25 Teren imprejmuit;

**Construcții**

Crt	Nr cadastral Nr. topografic	Adresa	Observații / Referințe
A1.1	20885-C1	Loc. Draganeasa, Nr. 173A, Jud. Prahova	Nr. niveluri:2; S. construita la sol:121 mp; Su BECI = 31mp

**B. Partea II. Proprietari și acte**

Inscrieri privitoare la dreptul de proprietate și alte drepturi reale		Referințe
<b>17141 / 29/05/2015</b>		
Act Notarial nr. 1954, din 28/05/2015 emis de POP MIHAELA CRISTINA;		
B2	Intabulare, drept de PROPRIETATEcumparare ca bun propriu, dobandit prin Conventie, cota actuala 1/1 1) DIMA NICOLAE MUGUREL	A1, A1.1
<b>24548 / 25/10/2017</b>		
Act Administrativ nr. 9761, din 24/10/2017 emis de OCPI Prahova;		
B3	se actualizeaza informatiile cadastrale, conform referatului nr. C9761/24.10.2017 emis de OCPI Prahova- Serviciul Cadastru	A1, A1.1

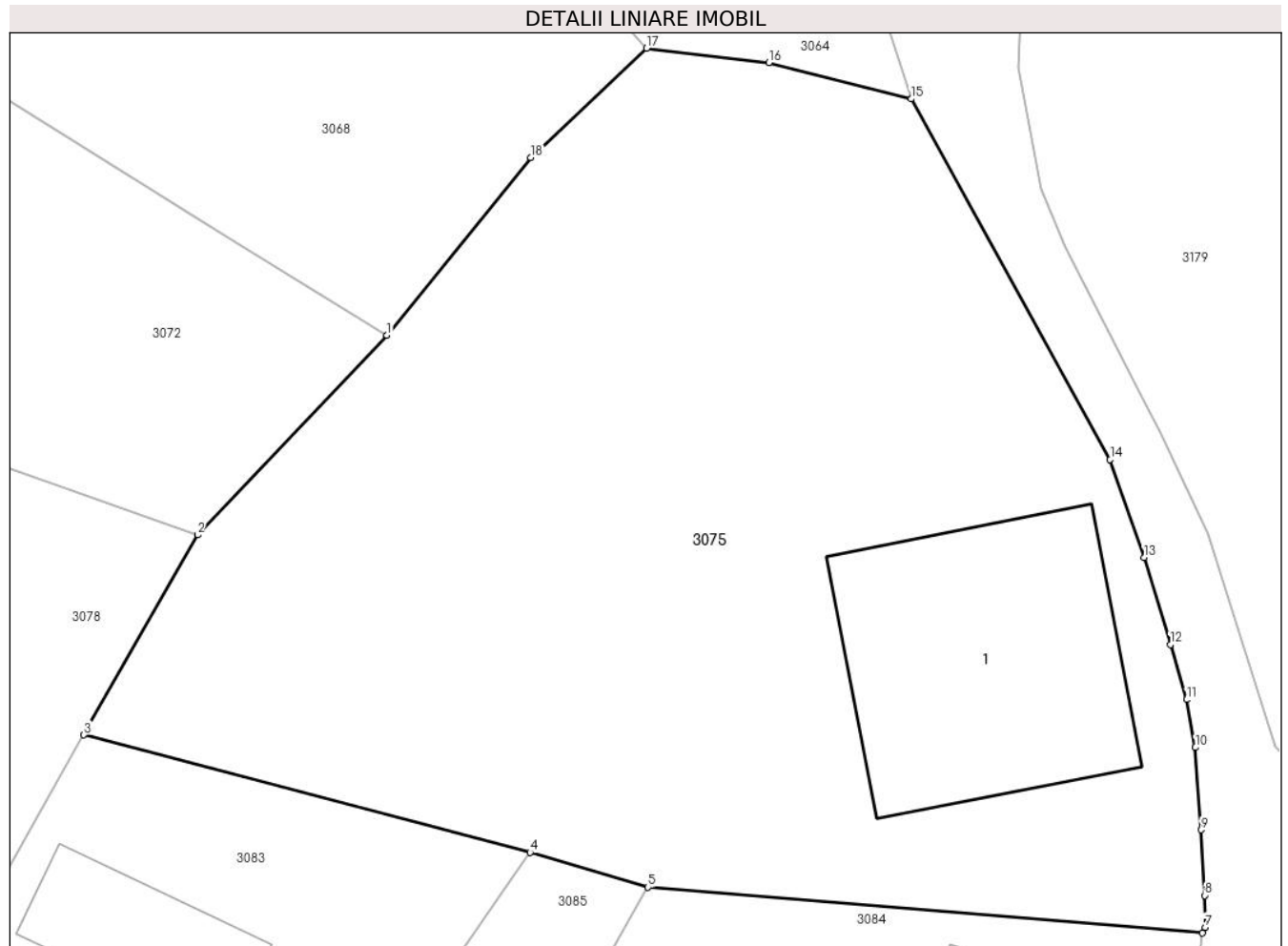
**C. Partea III. SARCINI .**

Inscrieri privind dezmembramintele dreptului de proprietate, drepturi reale de garanție și sarcini	Referințe
NU SUNT	

**Teren**

Nr cadastral	Suprafața (mp)*	Observații / Referințe
20885	Din acte: 1.050 Masurata: 1.051	

\* Suprafața este determinată în planul de proiecție Stereo 70.



**Date referitoare la teren**

Crt	Categorie folosință	Intra vilan	Suprafața (mp)	Tarla	Parcelă	Nr. topo	Observații / Referințe
1	curți constructii	DA	442	78	5034	-	
2	faneata	DA	609	78	5033	-	

**Date referitoare la construcții**

Crt	Număr	Destinație construcție	Supraf. (mp)	Situație juridică	Observații / Referințe
A1.1	20885-C1	construcții de locuințe	121	Cu acte	Nr. niveluri:2; S. construita la sol:121 mp; Su BECI = 31mp

**Lungime Segmente**

1) Valorile lungimilor segmentelor sunt obținute din proiecție în plan.

Punct început	X / Y	Punct sfârșit	X / Y	Lungime segment (** (m)
1	553.215,707 400.231,145	2	553.207,96 400.222,99	11.248
2	553.207,96 400.222,99	3	553.203,32 400.214,82	9.396



Punct început	X / Y	Punct sfârșit	X / Y	Lungime segment (** (m)
3	553.203,32 400.214,82	4	553.221,548 400.210,019	18.85
4	553.221,548 400.210,019	5	553.226,367 400.208,594	5.025
5	553.226,367 400.208,594	6	553.249,028 400.206,726	22.738
6	553.249,028 400.206,726	7	553.249,138 400.206,959	0.258
7	553.249,138 400.206,959	8	553.249,128 400.208,26	1.301
8	553.249,128 400.208,26	9	553.248,978 400.210,944	2.688
9	553.248,978 400.210,944	10	553.248,74 400.214,306	3.37
10	553.248,74 400.214,306	11	553.248,378 400.216,263	1.99
11	553.248,378 400.216,263	12	553.247,72 400.218,51	2.341
12	553.247,72 400.218,51	13	553.246,647 400.222,074	3.722
13	553.246,647 400.222,074	14	553.245,26 400.226,063	4.223
14	553.245,26 400.226,063	15	553.237,128 400.240,805	16.836
15	553.237,128 400.240,805	16	553.231,312 400.242,285	6.001
16	553.231,312 400.242,285	17	553.226,312 400.242,876	5.035
17	553.226,312 400.242,876	18	553.221,576 400.238,409	6.51
18	553.221,576 400.238,409	1	553.215,707 400.231,145	9.339

\*\* Lungimile segmentelor sunt determinate în planul de proiecție Stereo 70 și sunt rotunjite la 1 milimetru.

\*\*\* Distanța dintre puncte este formată din segmente cumulate ce sunt mai mici decât valoarea 1 milimetru.



**DATE DESPRE IMOBILUL NR. 3076**

Oficiul de Cadastru și Publicitate Imobiliară PRAHOVA  
Biroul de Cadastru și Publicitate Imobiliară Câmpina

**A. Partea I. Descrierea imobilului**

TEREN Intravilan

Adresa: Loc. Draganeasa, Jud. Prahova, DS 5064 "Pe la Andreiu Nicolae"

Nr. Crt	Nr cadastral Nr. topografic	Suprafața* (mp)	Observații / Referințe
A1	21775	263	Sector cadastral:25 Teren imprejmuit; Com. Provita de Jos - Domeniul privat

**B. Partea II. Proprietari și acte**

Inscrieri privitoare la dreptul de proprietate și alte drepturi reale	Referințe
<b>41287 / 30/08/2023</b>	
Act Administrativ nr. 44, din 17/08/2023 emis de Consiliul Local al Com. Provita de Jos (Hotarare ; act administrativ nr 4680 din 02.08.2023, emis de Primaria Com. Provita de Jos;act administrativ nr 25 din 11.07.2019, emis de Consiliul Local al Com. Provita de Jos;act administrativ nr 4687 din 02.08.2023, emis de Primaria Com. Provita de Jos);	
B1	A1
Intabulare, drept de PROPRIETATE, dobandit prin Lege, cota actuala 1/1 1) <b>COMUNA PROVITA DE JOS</b> , CIF:2843159, domeniul privat	

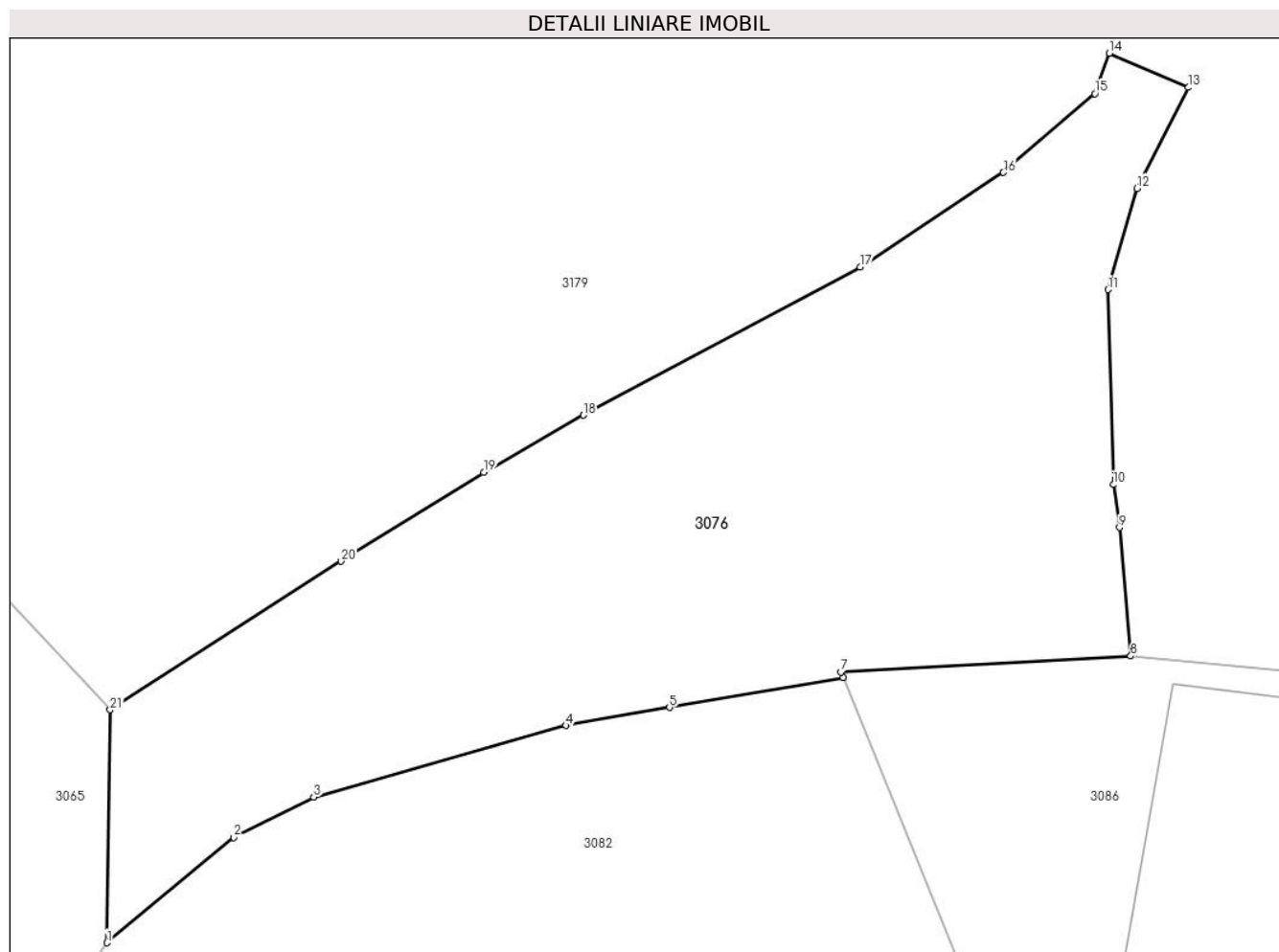
**C. Partea III. SARCINI .**

Inscrieri privind dezmembramintele dreptului de proprietate, drepturi reale de garanție și sarcini	Referințe
NU SUNT	

**Teren**

Nr cadastral	Suprafața (mp)*	Observații / Referințe
21775	263	Com. Provita de Jos - Domeniul privat

\* Suprafața este determinată în planul de proiecție Stereo 70.



**Date referitoare la teren**

Crt	Categorie folosință	Intravilan	Suprafața (mp)	Tarla	Parcelă	Nr. topo	Observații / Referințe
1	drum	DA	263	78	5064	-	

**Lungime Segmente**

1) Valorile lungimilor segmentelor sunt obținute din proiecție în plan.

Punct început	X / Y	Punct sfârșit	X / Y	Lungime segment (** (m)
1	553.254,952 400.204,681	2	553.258,456 400.207,584	4.55
3	553.260,658 400.208,698	4	553.267,625 400.210,674	7.242
5	553.270,476 400.211,168	6	553.275,268 400.211,999	4.863
7	553.275,21 400.212,141	8	553.283,203 400.212,584	8.005
9	553.282,893 400.216,132	10	553.282,724 400.217,312	1.192

Punct început	X / Y	Punct sfârșit	X / Y	Lungime segment (** (m)
2	553.258,456 400.207,584	3	553.260,658 400.208,698	2.468
4	553.267,625 400.210,674	5	553.270,476 400.211,168	2.894
6	553.275,268 400.211,999	7	553.275,21 400.212,141	0.153
8	553.283,203 400.212,584	9	553.282,893 400.216,132	3.562
10	553.282,724 400.217,312	11	553.282,575 400.222,688	5.378

Punct început	X / Y	Punct sfârșit	X / Y	Lungime segment (** (m)
11	553.282,575 400.222,688	12	553.283,381 400.225,482	2.908
13	553.284,797 400.228,265	14	553.282,612 400.229,208	2.38
15	553.282,213 400.228,094	16	553.279,692 400.225,921	3.328
17	553.275,734 400.223,311	18	553.268,103 400.219,228	8.655
19	553.265,35 400.217,651	20	553.261,42 400.215,2	4.632
21	553.255,045 400.211,102	1	553.254,952 400.204,681	6.422

Punct început	X / Y	Punct sfârșit	X / Y	Lungime segment (** (m)
12	553.283,381 400.225,482	13	553.284,797 400.228,265	3.123
14	553.282,612 400.229,208	15	553.282,213 400.228,094	1.183
16	553.279,692 400.225,921	17	553.275,734 400.223,311	4.741
18	553.268,103 400.219,228	19	553.265,35 400.217,651	3.173
20	553.261,42 400.215,2	21	553.255,045 400.211,102	7.579

\*\* Lungimile segmentelor sunt determinate în planul de proiecție Stereo 70 și sunt rotunjite la 1 milimetru.

\*\*\* Distanța dintre puncte este formată din segmente cumulate ce sunt mai mici decât valoarea 1 milimetru.



**DATE DESPRE IMOBILUL NR. 3077**

Oficiul de Cadastru și Publicitate Imobiliară PRAHOVA  
Biroul de Cadastru și Publicitate Imobiliară Câmpina

**A. Partea I. Descrierea imobilului**

TEREN Intravilan

Nr. CF vechi:904

Nr. cadastral vechi:10068

Adresa: Loc. Draganeasa, Jud. Prahova

Nr. Crt	Nr cadastral Nr. topografic	Suprafața* (mp)	Observații / Referințe
A1	20125	1.500	Sector cadastral:25 Teren imprejmuit;

**B. Partea II. Proprietari și acte**

Inscrieri privitoare la dreptul de proprietate și alte drepturi reale	Referințe
<b>14046 / 20/08/2007</b>	
Act Notarial nr. 3126, din 17/08/2007 emis de NP MUSAT MARGARIT;	
B3	A1
Intabulare, drept de PROPRIETATE cumparare ca bun comun, dobandit prin Conventie, cota actuala 1/1	
1) STANOI LAURENTIU DANIEL	
2) STANOI CARMEN DANIELA	

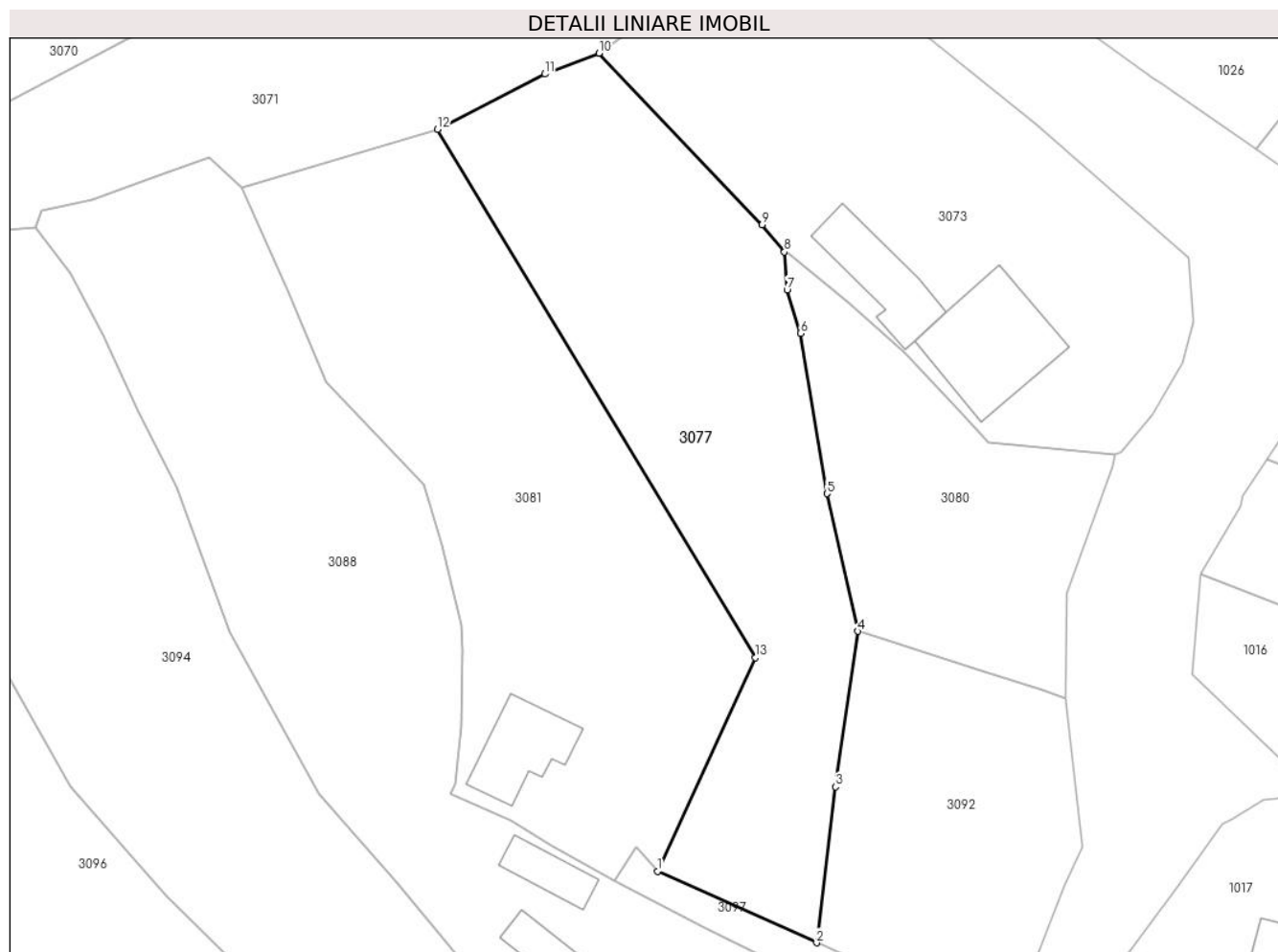
**C. Partea III. SARCINI .**

Inscrieri privind dezmembramintele dreptului de proprietate, drepturi reale de garanție și sarcini	Referințe
NU SUNT	

## Teren

Nr cadastral	Suprafața (mp)*	Observații / Referințe
20125	1.500	

\* Suprafața este determinată în planul de proiecție Stereo 70.



## Date referitoare la teren

Crt	Categorie folosință	Intra vilan	Suprafața (mp)	Tarla	Parcelă	Nr. topo	Observații / Referințe
1	arabil	DA	200	78	F5171, A5172	-	
2	faneata	DA	1.300	78	F5171, A5172	-	

## Lungime Segmente

1) Valorile lungimilor segmentelor sunt obținute din proiecție în plan.

Punct început	X / Y	Punct sfârșit	X / Y	Lungime segment (** (m)
1	553.791,89 400.166,78	2	553.807,74 400.159,67	17.372
2	553.807,74 400.159,67	3	553.809,62 400.175,18	15.624
3	553.809,62 400.175,18	4	553.811,86 400.190,68	15.661
4	553.811,86 400.190,68	5	553.808,77 400.204,38	14.044



Punct început	X / Y	Punct sfârșit	X / Y	Lungime segment (** (m)
5	553.808,77 400.204,38	6	553.806,11 400.220,32	16.16
6	553.806,11 400.220,32	7	553.804,8 400.224,62	4.495
7	553.804,8 400.224,62	8	553.804,54 400.228,43	3.819
8	553.804,54 400.228,43	9	553.802,31 400.231,13	3.502
9	553.802,31 400.231,13	10	553.786,06 400.248,22	23.582
10	553.786,06 400.248,22	11	553.780,66 400.246,15	5.783
11	553.780,66 400.246,15	12	553.769,96 400.240,63	12.04
12	553.769,96 400.240,63	13	553.801,63 400.188,04	61.39
13	553.801,63 400.188,04	1	553.791,89 400.166,78	23.385

\*\* Lungimile segmentelor sunt determinate în planul de proiecție Stereo 70 și sunt rotunjite la 1 milimetru.

\*\*\* Distanța dintre puncte este formată din segmente cumulate ce sunt mai mici decât valoarea 1 milimetru.



**DATE DESPRE IMOBILUL NR. 3078**

Oficiul de Cadastru și Publicitate Imobiliară PRAHOVA  
Biroul de Cadastru și Publicitate Imobiliară Câmpina

**A. Partea I. Descrierea imobilului**

TEREN Intravilan

Adresa: Loc. Draganeasa, Jud. Prahova, T78, parcela 5031

Nr. Crt	Nr cadastral Nr. topografic	Suprafața* (mp)	Observații / Referințe
A1	20871	Din acte: 730 Masurata: 731	Sector cadastral:25 Teren imprejmuit;

**B. Partea II. Proprietari și acte**

Inscrieri privitoare la dreptul de proprietate și alte drepturi reale		Referințe
<b>11023 / 20/04/2015</b>		
Act Notarial nr. 1206, din 17/04/2015 emis de NP POP MIHAELA CRISTINA;		
B1	Se infiinteaza cartea funciara 20871 a imobilului cu numarul cadastral 20871/Provita de Jos, rezultat din dezmembrarea imobilului cu numarul cadastral 10450 (identificator electronic 20594) in scris in cartea funciara 1482 (identificator electronic 20594);	A1
Act Administrativ nr. C2481, din 13/03/2015 emis de OCPI PH;		
B4	se noteaza referatul de admitere privind documentatia de dezmembrare a imobilului	A1
<b>11026 / 20/04/2015</b>		
Act Notarial nr. 1208, din 17/04/2015 emis de POP MIHAELA CRISTINA;		
B5	Intabulare, drept de PROPRIETATE, dobandit prin Conventie, cota actuala 1/1 1) IOANITOAIA CRISTIAN POMPILIU	A1

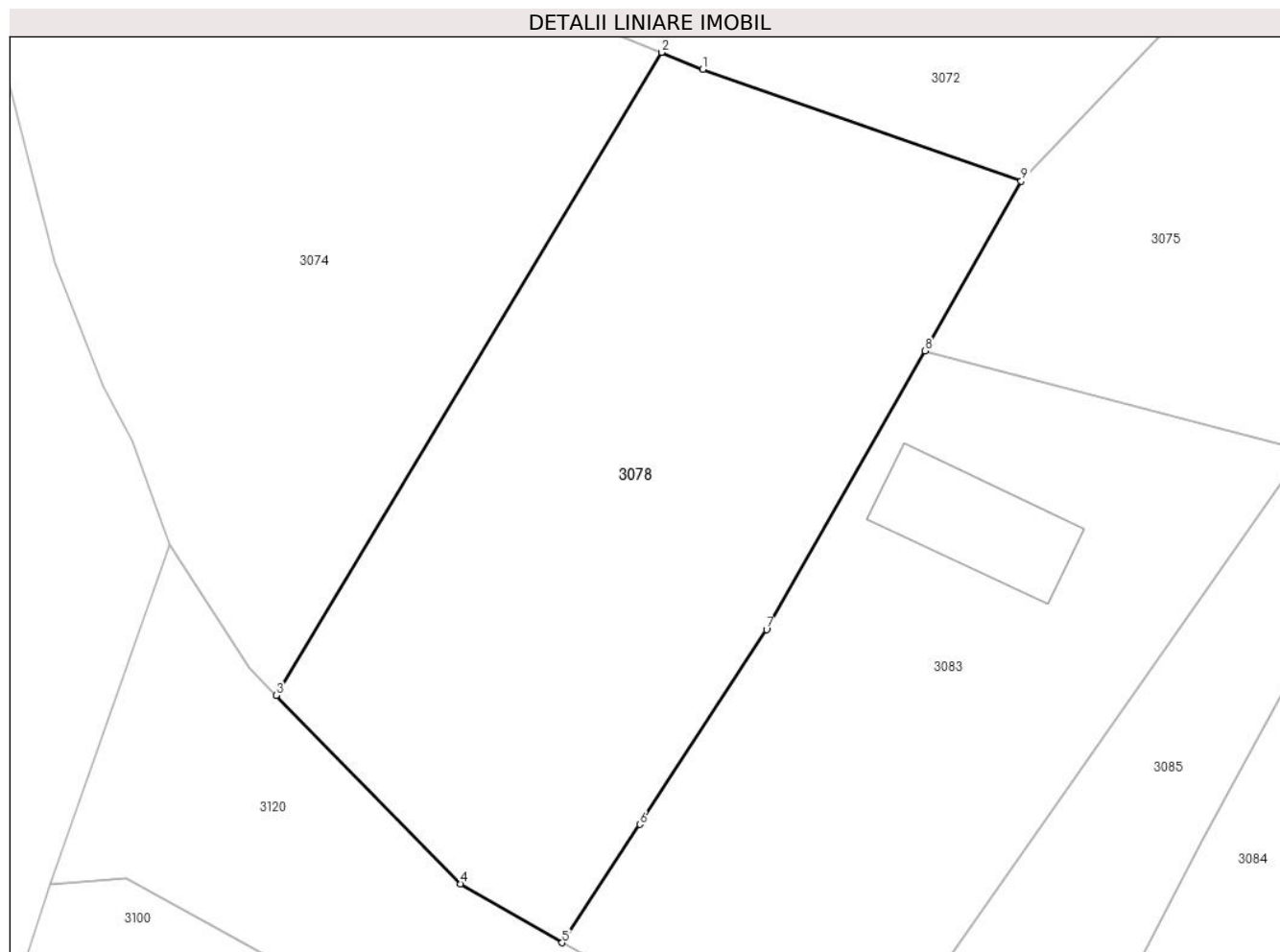
**C. Partea III. SARCINI .**

Inscrieri privind dezmembramintele dreptului de proprietate, drepturi reale de garanție și sarcini	Referințe
NU SUNT	

### Teren

Nr cadastral	Suprafața (mp)*	Observații / Referințe
20871	Din acte: 730 Masurata: 731	

\* Suprafața este determinată în planul de proiecție Stereo 70.



### Date referitoare la teren

Crt	Categorie folosință	Intra vilan	Suprafața (mp)	Tarla	Parcelă	Nr. topo	Observații / Referințe
1	arabil	DA	731	78	5031	-	

### Lungime Segmente

1) Valorile lungimilor segmentelor sunt obținute din proiecție în plan.

Punct început	X / Y	Punct sfârșit	X / Y	Lungime segment (** (m)
1	553.192,65 400.228,36	2	553.190,66 400.229,17	2.149
2	553.190,66 400.229,17	3	553.172,129 400.198,259	36.04
3	553.172,129 400.198,259	4	553.180,99 400.189,194	12.677
4	553.180,99 400.189,194	5	553.185,88 400.186,36	5.652
5	553.185,88 400.186,36	6	553.189,62 400.192,05	6.809

Punct început	X / Y	Punct sfârșit	X / Y	Lungime segment (** (m)
6	553.189,62 400.192,05	7	553.195,71 400.201,42	11.175
7	553.195,71 400.201,42	8	553.203,32 400.214,82	15.41
8	553.203,32 400.214,82	9	553.207,96 400.222,99	9.396
9	553.207,96 400.222,99	1	553.192,65 400.228,36	16.224

\*\* Lungimile segmentelor sunt determinate în planul de proiecție Stereo 70 și sunt rotunjite la 1 milimetru.

\*\*\* Distanța dintre puncte este formată din segmente cumulate ce sunt mai mici decât valoarea 1 milimetru.



**DATE DESPRE IMOBILUL NR. 3079**

Oficiul de Cadastru și Publicitate Imobiliară PRAHOVA  
Biroul de Cadastru și Publicitate Imobiliară Câmpina

**A. Partea I. Descrierea imobilului**

TEREN Necunoscut

Nr. CF vechi:479  
Nr. cadastral vechi:599

Adresa: Loc. Draganeasa, Jud. Prahova

Nr. Crt	Nr cadastral Nr. topografic	Suprafața* (mp)	Observații / Referințe
A1	22733	2.930	Sector cadastral:25 Teren imprejmuit; pct Acasă

**B. Partea II. Proprietari și acte**

Inscrieri privitoare la dreptul de proprietate și alte drepturi reale	Referințe
<b>20108 / 14/05/2024</b>	
Act Notarial nr. 574, din 13/05/2024 emis de Nurciu Mariana;	
B2	A1
Intabulare, drept de PROPRIETATE, dobandit prin Conventie, cota actuala 1/1 1) CAPRA SORIN DRAGOS	

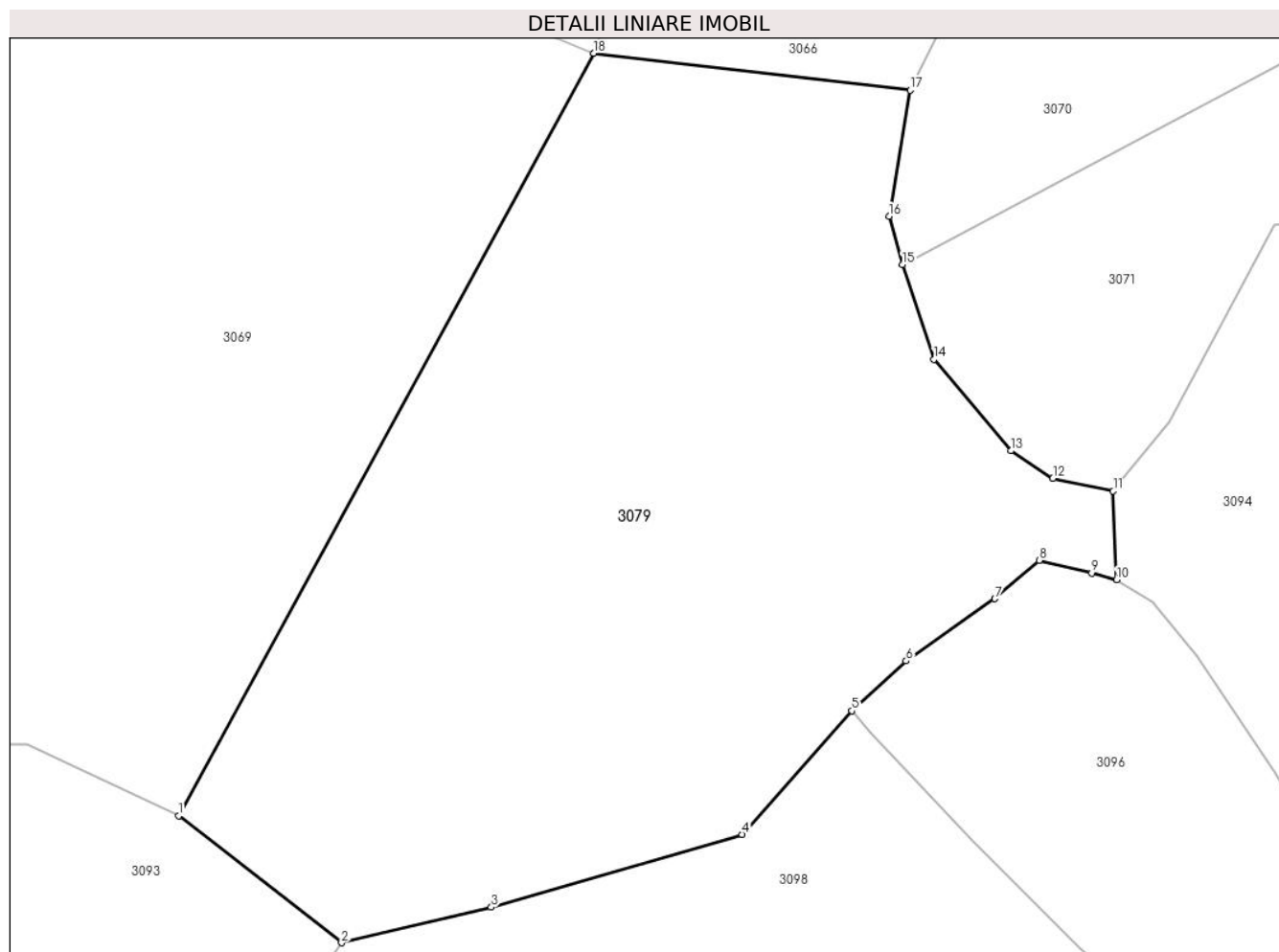
**C. Partea III. SARCINI .**

Inscrieri privind dezmembramintele dreptului de proprietate, drepturi reale de garanție și sarcini	Referințe
NU SUNT	

### Teren

Nr cadastral	Suprafața (mp)*	Observații / Referințe
22733	2.930	pct Acasă

\* Suprafața este determinată în planul de proiecție Stereo 70.



### Date referitoare la teren

Crt	Categorie folosință	Intra vilan	Suprafața (mp)	Tarla	Parcelă	Nr. topo	Observații / Referințe
1	faneata	DA	2.567	-	-	-	
2	faneata	NU	363	-	-	-	

### Lungime Segmente

1) Valorile lungimilor segmentelor sunt obținute din proiecție în plan.

Punct început	X / Y	Punct sfârșit	X / Y	Lungime segment (** (m)
1	553.638,817 400.183,068	2	553.651,92 400.172,86	16.61
2	553.651,92 400.172,86	3	553.663,96 400.175,72	12.375
3	553.663,96 400.175,72	4	553.684,13 400.181,56	20.998
4	553.684,13 400.181,56	5	553.692,96 400.191,5	13.296



Punct început	X / Y	Punct sfârșit	X / Y	Lungime segment (** (m)
5	553.692,96 400.191,5	6	553.697,315 400.195,511	5.921
6	553.697,315 400.195,511	7	553.704,46 400.200,507	8.718
7	553.704,46 400.200,507	8	553.708,027 400.203,6	4.721
8	553.708,027 400.203,6	9	553.712,243 400.202,578	4.338
9	553.712,243 400.202,578	10	553.714,252 400.202,028	2.083
10	553.714,252 400.202,028	11	553.713,973 400.209,163	7.141
11	553.713,973 400.209,163	12	553.709,12 400.210,18	4.958
12	553.709,12 400.210,18	13	553.705,74 400.212,4	4.044
13	553.705,74 400.212,4	14	553.699,57 400.219,74	9.589
14	553.699,57 400.219,74	15	553.697,015 400.227,377	8.053
15	553.697,015 400.227,377	16	553.695,95 400.231,247	4.013
16	553.695,95 400.231,247	17	553.697,647 400.241,373	10.268
17	553.697,647 400.241,373	18	553.672,177 400.244,35	25.643
18	553.672,177 400.244,35	1	553.638,817 400.183,068	69.774

\*\* Lungimile segmentelor sunt determinate în planul de proiecție Stereo 70 și sunt rotunjite la 1 milimetru.

\*\*\* Distanța dintre puncte este formată din segmente cumulate ce sunt mai mici decât valoarea 1 milimetru.



**DATE DESPRE IMOBILUL NR. 3080**

Oficiul de Cadastru și Publicitate Imobiliară PRAHOVA  
Biroul de Cadastru și Publicitate Imobiliară Câmpina

**A. Partea I. Descrierea imobilului**

TEREN Intravilan

Adresa: Loc. Draganeasa, Jud. Prahova

Nr. Crt	Nr cadastral Nr. topografic	Suprafața* (mp)	Observații / Referințe
A1		706	Sector cadastral:25 Teren imprejmuit;

**B. Partea II. Proprietari și acte**

Inscrieri privitoare la dreptul de proprietate și alte drepturi reale		Referințe
/		
Act Normativ nr. 7, din 13/03/1996 emis de Parlamentul României (lege);		
B1	Inscrierea posesiei, drept de PROPRIETATE, dobandit prin Lege, cota actuala 1/1 1) NEIDENTIFICAT NEIDENTIFICAT	A1
Act Normativ nr. 7, din 13/03/1996 emis de Parlamentul României, (art. 13); (lege);		
B2	Se noteaza mentiunea de proprietar neidentificat.	A1

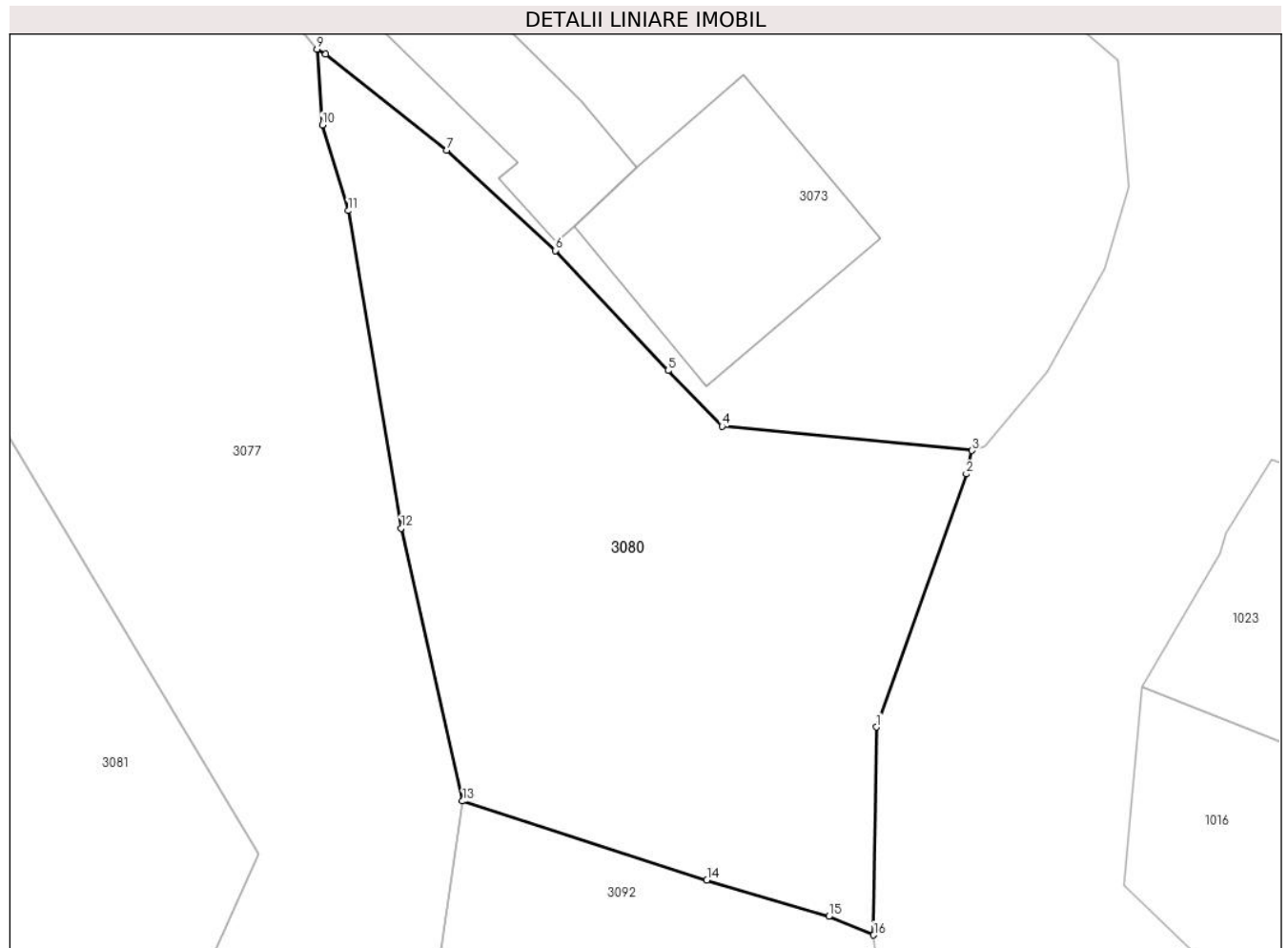
**C. Partea III. SARCINI .**

Inscrieri privind dezmembramintele dreptului de proprietate, drepturi reale de garanție și sarcini	Referințe
NU SUNT	

**Teren**

Nr cadastral	Suprafața (mp)*	Observații / Referințe
	706	

\* Suprafața este determinată în planul de proiecție Stereo 70.



**Date referitoare la teren**

Crt	Categorie folosință	Intravilan	Suprafața (mp)	Tarla	Parcelă	Nr. topo	Observații / Referințe
1	faneata	DA	706	78	5174	-	

**Lungime Segmente**

1) Valorile lungimilor segmentelor sunt obținute din proiecție în plan.

Punct început	X / Y	Punct sfârșit	X / Y	Lungime segment (** (m)
1	553.832,663 400.194,396	2	553.837,178 400.207,104	13.486
2	553.837,178 400.207,104	3	553.837,465 400.208,279	1.209
3	553.837,465 400.208,279	4	553.824,897 400.209,496	12.627
4	553.824,897 400.209,496	5	553.822,19 400.212,3	3.897
5	553.822,19 400.212,3	6	553.816,536 400.218,325	8.262

Punct început	X / Y	Punct sfârșit	X / Y	Lungime segment (** (m)
6	553.816,536 400.218,325	7	553.811,049 400.223,351	7.441
7	553.811,049 400.223,351	8	553.804,971 400.228,173	7.758
8	553.804,971 400.228,173	9	553.804,54 400.228,43	0.502
9	553.804,54 400.228,43	10	553.804,8 400.224,62	3.819
10	553.804,8 400.224,62	11	553.806,11 400.220,32	4.495
11	553.806,11 400.220,32	12	553.808,77 400.204,38	16.16
12	553.808,77 400.204,38	13	553.811,86 400.190,68	14.044
13	553.811,86 400.190,68	14	553.824,138 400.186,72	12.901
14	553.824,138 400.186,72	15	553.830,27 400.184,889	6.399
15	553.830,27 400.184,889	16	553.832,525 400.183,958	2.44
16	553.832,525 400.183,958	1	553.832,663 400.194,396	10.439

\*\* Lungimile segmentelor sunt determinate în planul de proiecție Stereo 70 și sunt rotunjite la 1 milimetru.

\*\*\* Distanța dintre puncte este formată din segmente cumulate ce sunt mai mici decât valoarea 1 milimetru.



**DATE DESPRE IMOBILUL NR. 3081**

Oficiul de Cadastru și Publicitate Imobiliară PRAHOVA  
Biroul de Cadastru și Publicitate Imobiliară Câmpina

**A. Partea I. Descrierea imobilului**

TEREN Intravilan

Nr. CF vechi:908

Nr. cadastral vechi:10067

Adresa: Loc. Draganeasa, Jud. Prahova

Nr. Crt	Nr cadastral Nr. topografic	Suprafața* (mp)	Observații / Referințe
A1	20124	Din acte: 1.800 Masurata: 1.698	Sector cadastral:25 Teren imprejmuit;

**Construcții**

Crt	Nr cadastral Nr. topografic	Adresa	Observații / Referințe
A1.1	20124-C1	Loc. Draganeasa, Jud. Prahova	Nr. niveluri:1; S. construita la sol:66 mp; LOCUINTA

**B. Partea II. Proprietari și acte**

Inscrieri privitoare la dreptul de proprietate și alte drepturi reale		Referințe
<b>14048 / 20/08/2007</b>		
Act Notarial nr. 3128, din 17/08/2007 emis de NP MARGARIT MUSAT (incheiere rectificare nr.13947/29.08.2007 emis de NP Musat Margarit);		
B3	Intabulare, drept de PROPRIETATE, dobandit prin Conventie, cota actuala 1/1	A1, A1.1
	1) STANOI LAURENTIU DANIEL 2) STANOI CARMEN DANIELA	

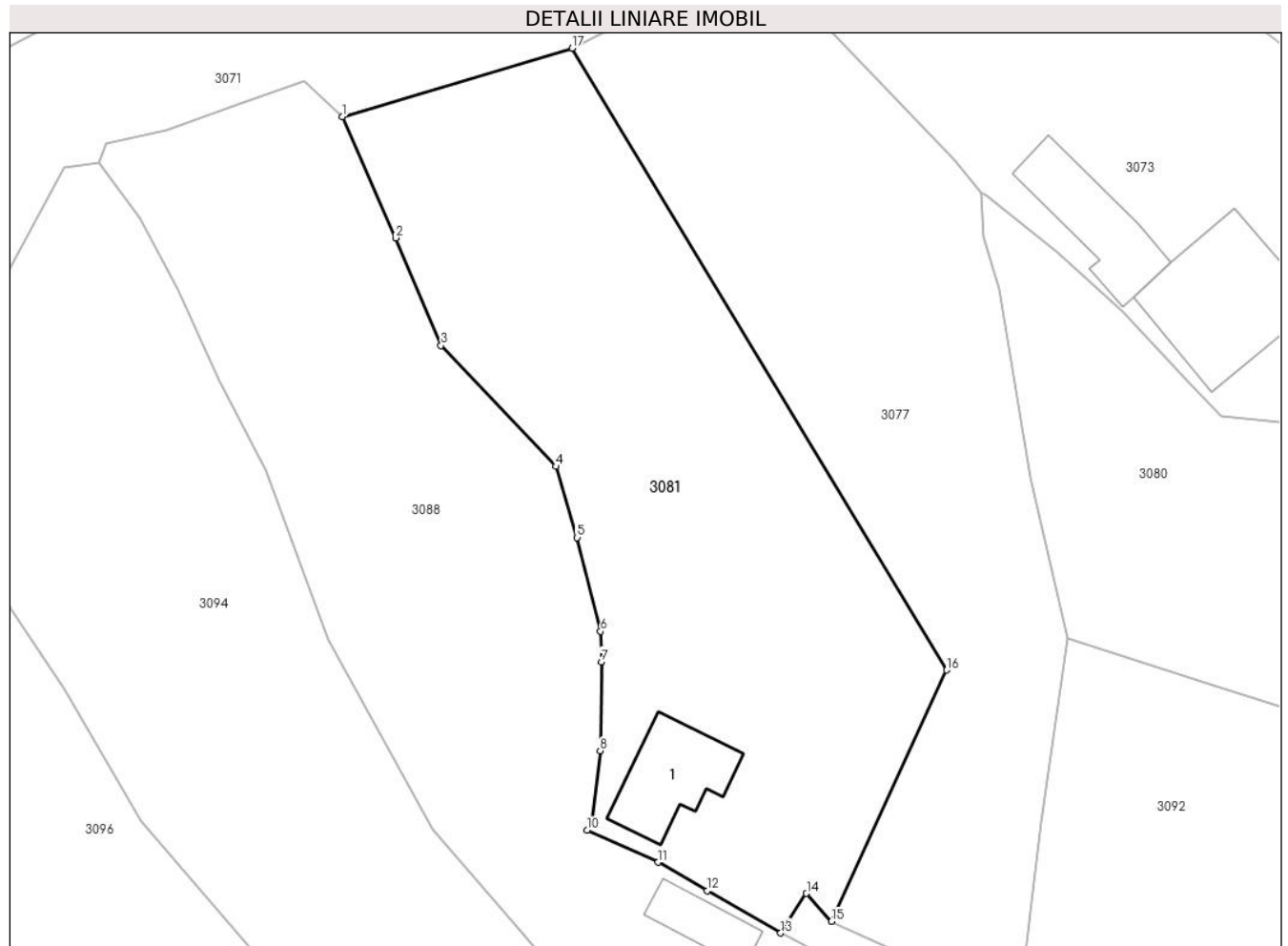
**C. Partea III. SARCINI .**

Inscrieri privind dezmembramintele dreptului de proprietate, drepturi reale de garanție și sarcini	Referințe
NU SUNT	

### Teren

Nr cadastral	Suprafața (mp)*	Observații / Referințe
20124	Din acte: 1.800 Masurata: 1.698	

\* Suprafața este determinată în planul de proiecție Stereo 70.



### Date referitoare la teren

Crt	Categorie folosință	Intra vilan	Suprafața (mp)	Tarla	Parcelă	Nr. topo	Observații / Referințe
1	curți constructii	DA	300	78	Cc 5169 ; F 5170	-	
2	faneata	DA	1.398	78	Cc 5169 ; F 5170	-	

### Date referitoare la construcții

Crt	Număr	Destinație construcție	Supraf. (mp)	Situație juridică	Observații / Referințe
A1.1	20124-C1	construcții de locuințe	66	Cu acte	Nr. niveluri:1; S. construita la sol:66 mp; LOCUINTA

### Lungime Segmente

1) Valorile lungimilor segmentelor sunt obținute din proiecție în plan.

Punct început	X / Y	Punct sfârșit	X / Y	Lungime segment (** (m)
1	553.750,529 400.234,852	2	553.755,045 400.224,594	11.208
2	553.755,045 400.224,594	3	553.758,87 400.215,494	9.871



Punct început	X / Y	Punct sfârșit	X / Y	Lungime segment (** (m)
3	553.758,87 400.215,494	4	553.768,587 400.205,265	14.109
4	553.768,587 400.205,265	5	553.770,377 400.199,246	6.28
5	553.770,377 400.199,246	6	553.772,36 400.191,317	8.173
6	553.772,36 400.191,317	7	553.772,427 400.188,747	2.571
7	553.772,427 400.188,747	8	553.772,327 400.181,22	7.528
8	553.772,327 400.181,22	9	553.771,704 400.175,477	5.777
9	553.771,704 400.175,477	10	553.771,23 400.174,51	1.077
10	553.771,23 400.174,51	11	553.777,243 400.171,795	6.598
11	553.777,243 400.171,795	12	553.781,395 400.169,374	4.806
12	553.781,395 400.169,374	13	553.787,6 400.165,812	7.155
13	553.787,6 400.165,812	14	553.789,78 400.169,15	3.987
14	553.789,78 400.169,15	15	553.791,89 400.166,78	3.173
15	553.791,89 400.166,78	16	553.801,63 400.188,04	23.385
16	553.801,63 400.188,04	17	553.769,96 400.240,63	61.39
17	553.769,96 400.240,63	1	553.750,529 400.234,852	20.272

\*\* Lungimile segmentelor sunt determinate în planul de proiecție Stereo 70 și sunt rotunjite la 1 milimetru.

\*\*\* Distanța dintre puncte este formată din segmente cumulate ce sunt mai mici decât valoarea 1 milimetru.



**DATE DESPRE IMOBILUL NR. 3082**

Oficiul de Cadastru și Publicitate Imobiliară PRAHOVA  
Biroul de Cadastru și Publicitate Imobiliară Câmpina

**A. Partea I. Descrierea imobilului**

TEREN Intravilan

Adresa: Loc. Draganeasa, Jud. Prahova

Nr. Crt	Nr cadastral Nr. topografic	Suprafața* (mp)	Observații / Referințe
A1		443	Sector cadastral:25 Teren imprejmuit;

**B. Partea II. Proprietari și acte**

Inscrieri privitoare la dreptul de proprietate și alte drepturi reale		Referințe
/		
Act Normativ nr. 7, din 13/03/1996 emis de Parlamentul României (lege);		
B1	Inscrierea posesiei, drept de PROPRIETATE, dobandit prin Lege, cota actuala 1/1 1) NEIDENTIFICAT NEIDENTIFICAT	A1
Act Normativ nr. 7, din 13/03/1996 emis de Parlamentul României, (art. 13); (lege);		
B2	Se noteaza mentiunea de proprietar neidentificat.	A1

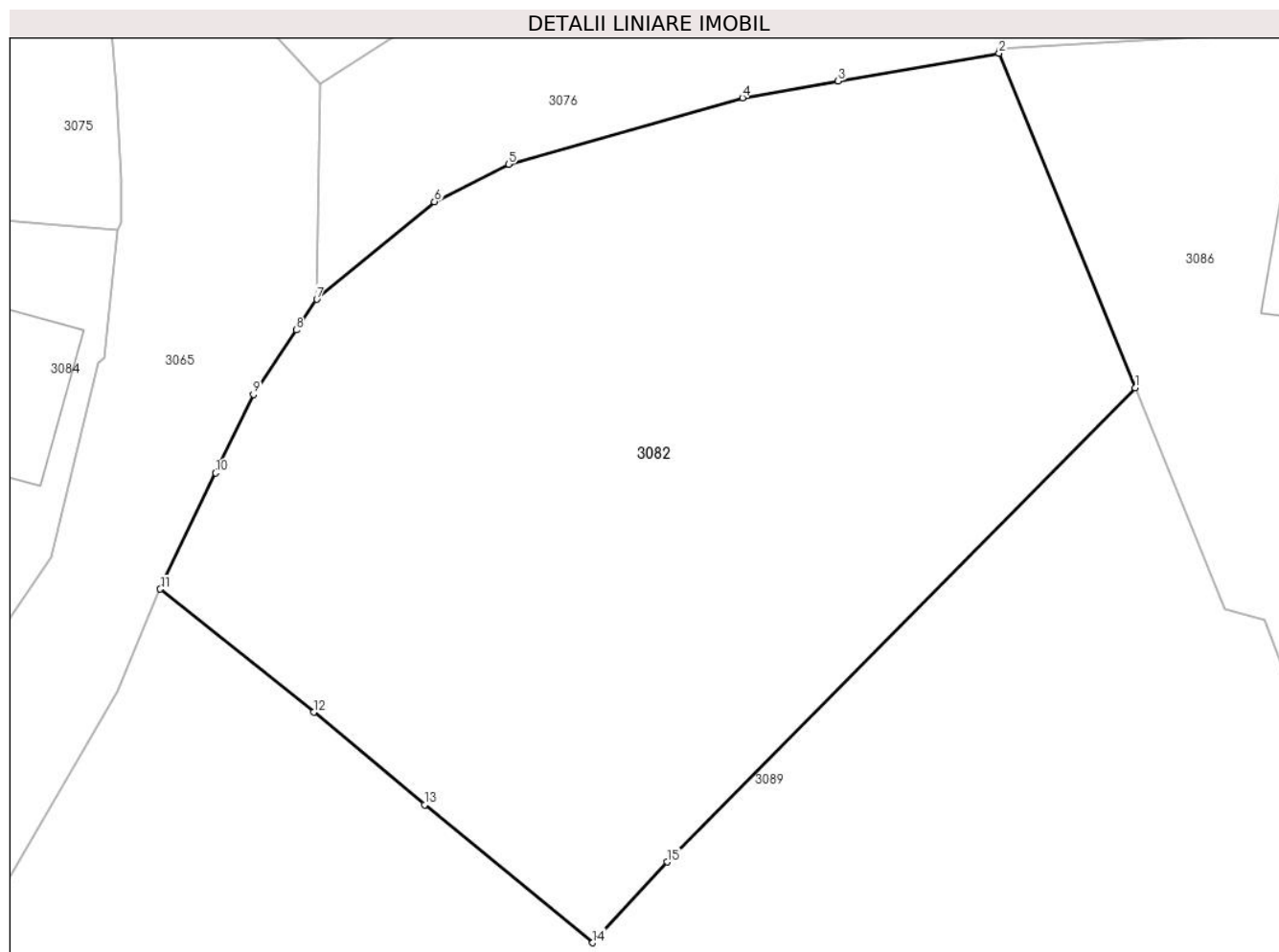
**C. Partea III. SARCINI .**

Inscrieri privind dezmembramintele dreptului de proprietate, drepturi reale de garanție și sarcini	Referințe
NU SUNT	

### Teren

Nr cadastral	Suprafața (mp)*	Observații / Referințe
	443	

\* Suprafața este determinată în planul de proiecție Stereo 70.



### Date referitoare la teren

Crt	Categorie folosință	Intravilan	Suprafața (mp)	Tarla	Parcelă	Nr. topo	Observații / Referințe
1	curți constructii	DA	443	78	5071	-	

### Lungime Segmente

1) Valorile lungimilor segmentelor sunt obținute din proiecție în plan.

Punct început	X / Y	Punct sfârșit	X / Y	Lungime segment (** (m)
1	553.279,312 400.202,044	2	553.275,268 400.211,999	10.746
2	553.275,268 400.211,999	3	553.270,476 400.211,168	4.863
3	553.270,476 400.211,168	4	553.267,625 400.210,674	2.894
4	553.267,625 400.210,674	5	553.260,658 400.208,698	7.242
5	553.260,658 400.208,698	6	553.258,456 400.207,584	2.468

Punct început	X / Y	Punct sfârșit	X / Y	Lungime segment (** (m)
6	553.258,456 400.207,584	7	553.254,952 400.204,681	4.55
7	553.254,952 400.204,681	8	553.254,342 400.203,765	1.101
8	553.254,342 400.203,765	9	553.253,064 400.201,844	2.307
9	553.253,064 400.201,844	10	553.251,941 400.199,512	2.588
10	553.251,941 400.199,512	11	553.250,296 400.196,057	3.826
11	553.250,296 400.196,057	12	553.254,863 400.192,39	5.858
12	553.254,863 400.192,39	13	553.258,16 400.189,642	4.293
13	553.258,16 400.189,642	14	553.263,168 400.185,534	6.477
14	553.263,168 400.185,534	15	553.265,382 400.187,937	3.267
15	553.265,382 400.187,937	1	553.279,312 400.202,044	19.825

\*\* Lungimile segmentelor sunt determinate în planul de proiecție Stereo 70 și sunt rotunjite la 1 milimetru.

\*\*\* Distanța dintre puncte este formată din segmente cumulate ce sunt mai mici decât valoarea 1 milimetru.



**DATE DESPRE IMOBILUL NR. 3083**

Oficiul de Cadastru și Publicitate Imobiliară PRAHOVA  
Biroul de Cadastru și Publicitate Imobiliară Câmpina

**A. Partea I. Descrierea imobilului**

TEREN Intravilan

Adresa: Loc. Draganeasa, Str Valea Draganesii, Nr. 174, Jud. Prahova

Nr. Crt	Nr cadastral Nr. topografic	Suprafața* (mp)	Observații / Referințe
A1	21322	588	Sector cadastral:25 Teren imprejmuit;

**Construcții**

Crt	Nr cadastral Nr. topografic	Adresa	Observații / Referințe
A1.1	21322-C1	Loc. Draganeasa, Nr. 174, Jud. Prahova	Nr. niveluri:1; S. construita la sol:39 mp; Locuinta

**B. Partea II. Proprietari și acte**

Inscrieri privitoare la dreptul de proprietate și alte drepturi reale		Referințe
<b>6782 / 12/03/2018</b>		
Act Notarial nr. 1282, din 09/03/2018 emis de Pop Mihaela Cristina;		
B1	Se infiinteaza cartea funciara 21322 a imobilului cu numarul cadastral 21322/Provita de Jos, rezultat din dezmembrarea imobilului cu numarul cadastral 20839 inscris in cartea funciara 20839;	A1, A1.1
Act Notarial nr. 118, din 21/01/2016 emis de NP MUSAT ROXANA ANDREEA;		
B2	Intabulare, drept de PROPRIETATE, dobandit prin Conventie, cota actuala 1/1 1) VILCU FLORENTIN EDUARD 2) VILCU ANA MARIA	A1, A1.1

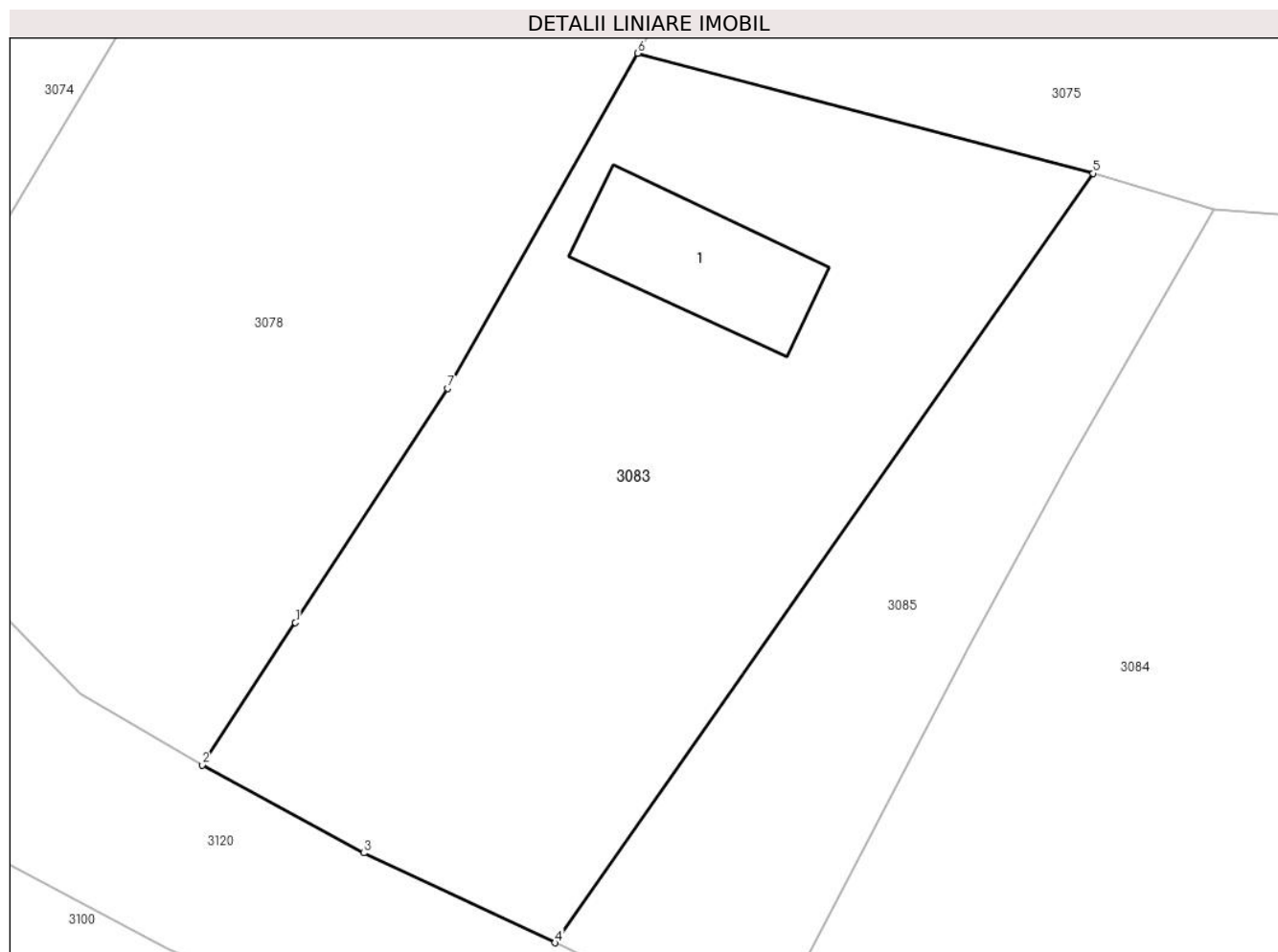
**C. Partea III. SARCINI .**

Inscrieri privind dezmembramintele dreptului de proprietate, drepturi reale de garanție și sarcini	Referințe
NU SUNT	

## Teren

Nr cadastral	Suprafața (mp)*	Observații / Referințe
21322	588	

\* Suprafața este determinată în planul de proiecție Stereo 70.



## Date referitoare la teren

Crt	Categorie folosință	Intravilan	Suprafața (mp)	Tarla	Parcelă	Nr. topo	Observații / Referințe
1	curti constructii	DA	304	78	5032	-	
2	faneata	DA	284	78	5032	-	

## Date referitoare la construcții

Crt	Număr	Destinație construcție	Supraf. (mp)	Situație juridică	Observații / Referințe
A1.1	21322-C1	construcții de locuințe	39	Cu acte	Nr. niveluri:1; S. construita la sol:39 mp; Locuinta

## Lungime Segmente

1) Valorile lungimilor segmentelor sunt obținute din proiecție în plan.

Punct început	X / Y	Punct sfârșit	X / Y	Lungime segment (** (m)
1	553.189,62 400.192,05	2	553.185,88 400.186,36	6.809
2	553.185,88 400.186,36	3	553.192,355 400.182,841	7.369
3	553.192,355 400.182,841	4	553.200,01 400.179,251	8.455



Punct început	X / Y	Punct sfârşit	X / Y	Lungime segment (** (m)
4	553.200,01 400.179,251	5	553.221,548 400.210,019	37.558
5	553.221,548 400.210,019	6	553.203,32 400.214,82	18.85
6	553.203,32 400.214,82	7	553.195,71 400.201,42	15.41
7	553.195,71 400.201,42	1	553.189,62 400.192,05	11.175

\*\* Lungimile segmentelor sunt determinate în planul de proiecție Stereo 70 și sunt rotunjite la 1 milimetru.

\*\*\* Distanța dintre puncte este formată din segmente cumulate ce sunt mai mici decât valoarea 1 milimetru.



**DATE DESPRE IMOBILUL NR. 3084**

Oficiul de Cadastru și Publicitate Imobiliară PRAHOVA  
Biroul de Cadastru și Publicitate Imobiliară Câmpina

**A. Partea I. Descrierea imobilului**

TEREN Intravilan

Nr. CF vechi:58  
Nr. cadastral vechi:82

Adresa: Loc. Draganeasa, Str Voila, Nr. FN, Jud. Prahova

Nr. Crt	Nr cadastral Nr. topografic	Suprafața* (mp)	Observații / Referințe
A1	21026	Din acte: 801 Masurata: 805	Sector cadastral:25 Teren imprejmuit;

**Construcții**

Crt	Nr cadastral Nr. topografic	Adresa	Observații / Referințe
A1.1	21026-C1	Loc. Draganeasa, Str Voila, Nr. FN, Jud. Prahova	Nr. niveluri:1; S. construita la sol:47 mp; C1-locuinta-Sc=47 mp;Su=42 mp

**B. Partea II. Proprietari și acte**

Inscrieri privitoare la dreptul de proprietate și alte drepturi reale		Referințe
<b>3227 / 21/09/2000</b>		
Act Notarial nr. 2218, din 20/09/2000 emis de BNP Musat M-Campina;		
B1	Intabulare, drept de PROPRIETATEcumparare ca bun comun, dobandit prin Conventie, cota actuala 1/1 1) <b>ANDREIU IOAN</b> 2) <b>ANDREIU STELA MARCELA</b> <i>OBSERVATII: (provenita din conversia CF 58)</i>	A1, A1.1

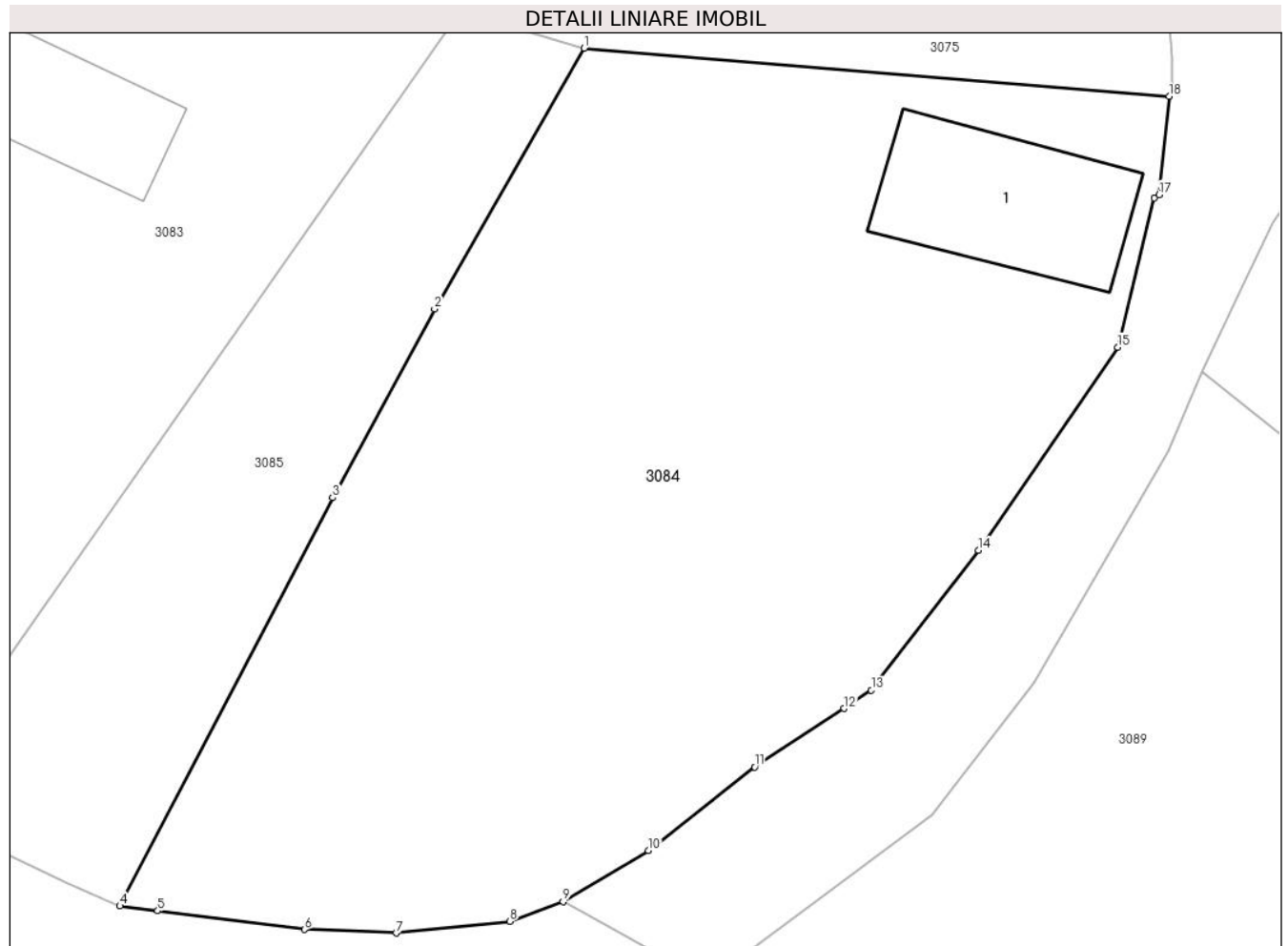
**C. Partea III. SARCINI .**

Inscrieri privind dezmembramintele dreptului de proprietate, drepturi reale de garanție și sarcini	Referințe
NU SUNT	

**Teren**

Nr cadastral	Suprafața (mp)*	Observații / Referințe
21026	Din acte: 801 Masurata: 805	

\* Suprafața este determinată în planul de proiecție Stereo 70.



**Date referitoare la teren**

Crt	Categorie folosință	Intra vilan	Suprafața (mp)	Tarla	Parcelă	Nr. topo	Observații / Referințe
1	curți constructii	DA	280	78	5034,5033, 5022	-	
2	faneata	DA	525	78	5034,5033, 5022	-	

**Date referitoare la construcții**

Crt	Număr	Destinație construcție	Supraf. (mp)	Situație juridică	Observații / Referințe
A1.1	21026-C1	construcții de locuințe	47	Cu acte	Nr. niveluri:1; S. construita la sol:47 mp; C1-locuinta-Sc=47 mp;Su=42 mp

**Lungime Segmente**

1) Valorile lungimilor segmentelor sunt obținute din proiecție în plan.

Punct început	X / Y	Punct sfârșit	X / Y	Lungime segment (** (m)
1	553.226,367 400.208,594	2	553.220,568 400.198,495	11.646
2	553.220,568 400.198,495	3	553.216,623 400.191,183	8.309

Punct început	X / Y	Punct sfârșit	X / Y	Lungime segment (** (m)
3	553.216,623 400.191,183	4	553.208,381 400.175,372	17.83
4	553.208,381 400.175,372	5	553.209,841 400.175,186	1.472
5	553.209,841 400.175,186	6	553.215,531 400.174,46	5.736
6	553.215,531 400.174,46	7	553.219,086 400.174,325	3.558
7	553.219,086 400.174,325	8	553.223,484 400.174,782	4.422
8	553.223,484 400.174,782	9	553.225,546 400.175,538	2.196
9	553.225,546 400.175,538	10	553.228,86 400.177,516	3.859
10	553.228,86 400.177,516	11	553.232,976 400.180,751	5.235
11	553.232,976 400.180,751	12	553.236,442 400.183,019	4.142
12	553.236,442 400.183,019	13	553.237,491 400.183,728	1.266
13	553.237,491 400.183,728	14	553.241,646 400.189,143	6.825
14	553.241,646 400.189,143	15	553.247,039 400.197,012	9.54
15	553.247,039 400.197,012	16	553.248,447 400.202,799	5.956
16	553.248,447 400.202,799	17	553.248,636 400.202,921	0.225
17	553.248,636 400.202,921	18	553.249,028 400.206,726	3.825
18	553.249,028 400.206,726	1	553.226,367 400.208,594	22.738

\*\* Lungimile segmentelor sunt determinate în planul de proiecție Stereo 70 și sunt rotunjite la 1 milimetru.

\*\*\* Distanța dintre puncte este formată din segmente cumulate ce sunt mai mici decât valoarea 1 milimetru.



**DATE DESPRE IMOBILUL NR. 3085**

Oficiul de Cadastru și Publicitate Imobiliară PRAHOVA  
Biroul de Cadastru și Publicitate Imobiliară Câmpina

**A. Partea I. Descrierea imobilului**

TEREN Intravilan

Adresa: Loc. Draganeasa, Str Valea Draganesii, Nr. 174, Jud. Prahova

Nr. Crt	Nr cadastral Nr. topografic	Suprafața* (mp)	Observații / Referințe
A1	21323	Din acte: 228 Masurata: 257	Sector cadastral:25 Teren imprejmuit;

**B. Partea II. Proprietari și acte**

Inscrieri privitoare la dreptul de proprietate și alte drepturi reale		Referințe
<b>6787 / 12/03/2018</b>		
Act Notarial nr. 1283, din 09/03/2018 emis de NP Pop Mihaela Cristina;		
B4	Intabulare, drept de PROPRIETATE, dobandit prin Conventie, cota actuala 1/1 1) <b>ANDREIU IOAN</b> 2) <b>ANDREIU STELA-MARCELA</b>	A1

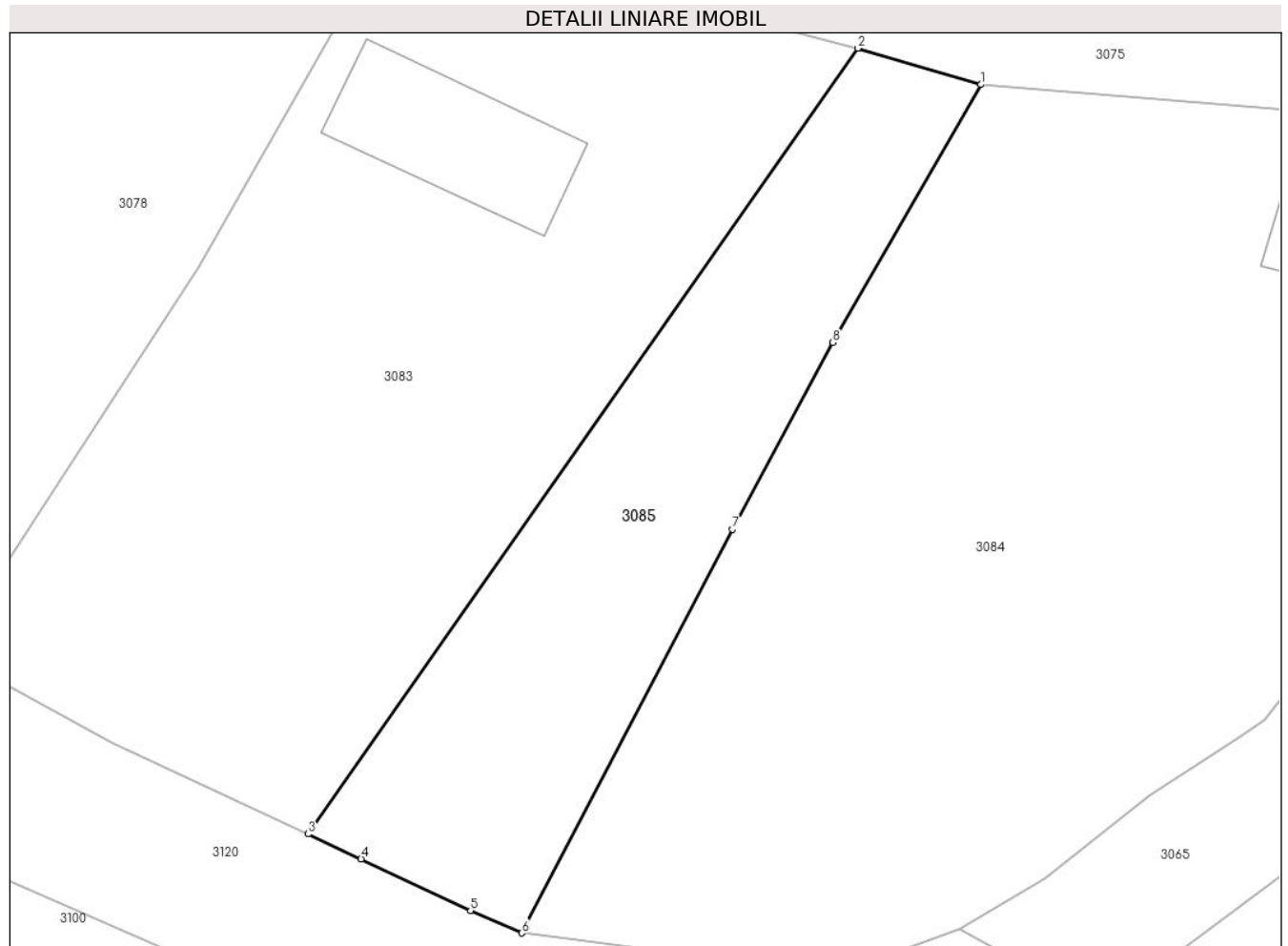
**C. Partea III. SARCINI .**

Inscrieri privind dezmembramintele dreptului de proprietate, drepturi reale de garanție și sarcini	Referințe
NU SUNT	

**Teren**

Nr cadastral	Suprafața (mp)*	Observații / Referințe
21323	Din acte: 228 Masurata: 257	

\* Suprafața este determinată în planul de proiecție Stereo 70.



**Date referitoare la teren**

Crt	Categorie folosință	Intra vilan	Suprafața (mp)	Tarla	Parcelă	Nr. topo	Observații / Referințe
1	faneata	DA	257	78	5032;5033; 5034	-	

**Lungime Segmente**

1) Valorile lungimilor segmentelor sunt obținute din proiecție în plan.

Punct început	X / Y	Punct sfârșit	X / Y	Lungime segment (** (m)
1	553.226,367 400.208,594	2	553.221,548 400.210,019	5.025
2	553.221,548 400.210,019	3	553.200,01 400.179,251	37.558
3	553.200,01 400.179,251	4	553.202,092 400.178,274	2.3
4	553.202,092 400.178,274	5	553.206,372 400.176,244	4.737
5	553.206,372 400.176,244	6	553.208,381 400.175,372	2.19



Punct început	X / Y	Punct sfârșit	X / Y	Lungime segment (** (m)
6	553.208,381 400.175,372	7	553.216,623 400.191,183	17.83
7	553.216,623 400.191,183	8	553.220,568 400.198,495	8.309
8	553.220,568 400.198,495	1	553.226,367 400.208,594	11.646

\*\* Lungimile segmentelor sunt determinate în planul de proiecție Stereo 70 și sunt rotunjite la 1 milimetru.

\*\*\* Distanța dintre puncte este formată din segmente cumulate ce sunt mai mici decât valoarea 1 milimetru.



**DATE DESPRE IMOBILUL NR. 3086**

Oficiul de Cadastru și Publicitate Imobiliară PRAHOVA  
Biroul de Cadastru și Publicitate Imobiliară Câmpina

**A. Partea I. Descrierea imobilului**

TEREN Necunoscut

Adresa: Loc. Draganeasa, Nr. 177, Jud. Prahova

Nr. Crt	Nr cadastral Nr. topografic	Suprafața* (mp)	Observații / Referințe
A1	21625	Din acte: 2.081 Masurata: 2.116	Sector cadastral:25 Teren imprejmuit;

**Construcții**

Crt	Nr cadastral Nr. topografic	Adresa	Observații / Referințe
A1.1	21625-C1	Loc. Draganeasa, Nr. 177, Jud. Prahova	Nr. niveluri:1; S. construita la sol:90 mp; anul construirii 1945
A1.2	21625-C2	Loc. Draganeasa, Nr. 177, Jud. Prahova	Nr. niveluri:2; S. construita la sol:45 mp; anul construirii 2000

**B. Partea II. Proprietari și acte**

Inscrieri privitoare la dreptul de proprietate și alte drepturi reale		Referințe
<b>48637 / 26/11/2021</b>		
Act Notarial nr. 295, din 04/10/2021 emis de BIROU INDIVIDUAL NOTARIAL POP MIHAELA CRISTINA (act administrativ nr 5591 din 20.10.2021, emis de PRIMARIA PROVITA DE JOS;inscris sub semnatura privata nr CERERE din 25.11.2021, emis de Corlet Ion;act notarial nr 5146 din 04.10.2021, emis de BIROU INDIVIDUAL NOTARIAL POP MIHAELA CRISTINA;act administrativ nr 5589 din 21.10.2021, emis de PRIMARIA PROVITA DE JOS;act notarial nr 5113 din 04.10.2021, emis de BIROU INDIVIDUAL NOTARIAL POP MIHAELA ELENA);		
B1	Intabulare, drept de PROPRIETATE, dobandit prin Conventie, cota actuala 1/2 1) <b>ZAMFIRESCU ELENA</b>	A1, A1.1, A1.2
B2	Intabulare, drept de PROPRIETATE, dobandit prin Succesiune, cota actuala 1/2 1) <b>DINA LILIANA</b>	A1, A1.1, A1.2

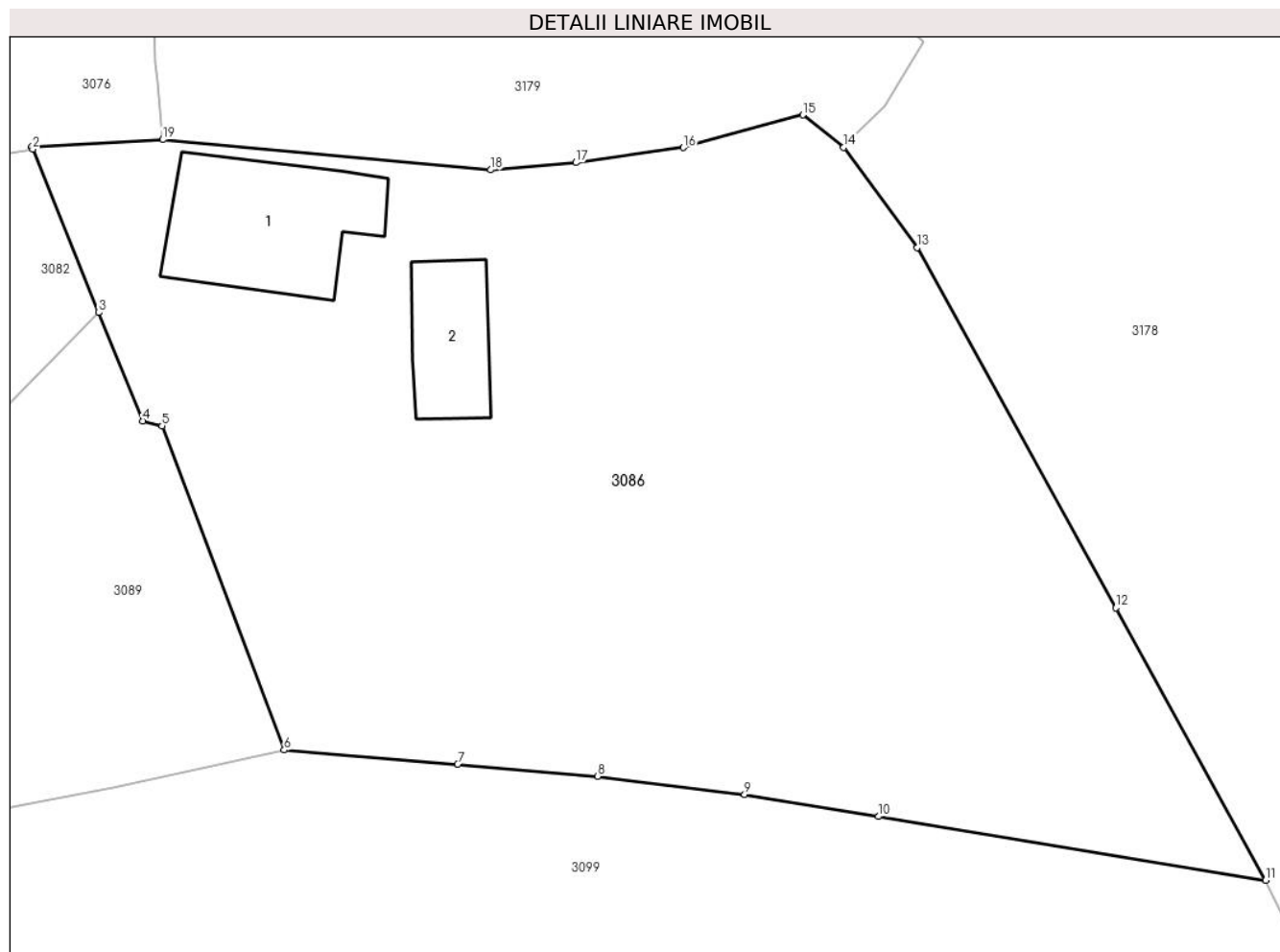
**C. Partea III. SARCINI .**

Inscrieri privind dezmembramintele dreptului de proprietate, drepturi reale de garanție și sarcini	Referințe
NU SUNT	

### Teren

Nr cadastral	Suprafața (mp)*	Observații / Referințe
21625	Din acte: 2.081 Masurata: 2.116	

\* Suprafața este determinată în planul de proiecție Stereo 70.



### Date referitoare la teren

Crt	Categorie folosință	Intra vilan	Suprafața (mp)	Tarla	Parcelă	Nr. topo	Observații / Referințe
1	curți constructii	DA	456	78	5069	-	
2	livada	DA	1.624	78	5068	-	
3	livada	NU	36	78	5068	-	

### Date referitoare la construcții

Crt	Număr	Destinație construcție	Supraf. (mp)	Situație juridică	Observații / Referințe
A1.1	21625-C1	construcții de locuințe	90	Cu acte	Nr. niveluri:1; S. construită la sol:90 mp; anul construirii 1945
A1.2	21625-C2	construcții de locuințe	45	Cu acte	Nr. niveluri:2; S. construită la sol:45 mp; anul construirii 2000

### Lungime Segmente

1) Valorile lungimilor segmentelor sunt obținute din proiecție în plan.

Punct început	X / Y	Punct sfârșit	X / Y	Lungime segment (** (m)
1	553.275,21 400.212,141	2	553.275,268 400.211,999	0.153

Punct început	X / Y	Punct sfârșit	X / Y	Lungime segment (** (m)
2	553.275,268 400.211,999	3	553.279,312 400.202,044	10.746
3	553.279,312 400.202,044	4	553.281,988 400.195,448	7.118
4	553.281,988 400.195,448	5	553.283,156 400.195,137	1.209
5	553.283,156 400.195,137	6	553.290,601 400.175,39	21.104
6	553.290,601 400.175,39	7	553.301,177 400.174,525	10.611
7	553.301,177 400.174,525	8	553.309,693 400.173,786	8.548
8	553.309,693 400.173,786	9	553.318,649 400.172,683	9.024
9	553.318,649 400.172,683	10	553.326,814 400.171,34	8.275
10	553.326,814 400.171,34	11	553.350,41 400.167,459	23.913
11	553.350,41 400.167,459	12	553.341,271 400.184,05	18.942
12	553.341,271 400.184,05	13	553.329,182 400.205,996	25.055
13	553.329,182 400.205,996	14	553.324,695 400.212,107	7.581
14	553.324,695 400.212,107	15	553.322,217 400.214,09	3.174
15	553.322,217 400.214,09	16	553.314,931 400.212,096	7.554
16	553.314,931 400.212,096	17	553.308,368 400.211,183	6.626
17	553.308,368 400.211,183	18	553.303,183 400.210,74	5.204
18	553.303,183 400.210,74	19	553.283,203 400.212,584	20.065
19	553.283,203 400.212,584	1	553.275,21 400.212,141	8.005

\*\* Lungimile segmentelor sunt determinate în planul de proiecție Stereo 70 și sunt rotunjite la 1 milimetru.

\*\*\* Distanța dintre puncte este formată din segmente cumulate ce sunt mai mici decât valoarea 1 milimetru.



**DATE DESPRE IMOBILUL NR. 3087**

Oficiul de Cadastru și Publicitate Imobiliară PRAHOVA  
Biroul de Cadastru și Publicitate Imobiliară Câmpina

**A. Partea I. Descrierea imobilului**

TEREN Necunoscut

Adresa: Loc. Draganeasa, Nr. FN, Jud. Prahova, punct Nedelci

Nr. Crt	Nr cadastral Nr. topografic	Suprafața* (mp)	Observații / Referințe
A1	21532	Din acte: 1.500 Masurata: 1.313	Sector cadastral:25 Teren imprejmuit;

**B. Partea II. Proprietari și acte**

Inscrieri privitoare la dreptul de proprietate și alte drepturi reale		Referințe
<b>28365 / 13/07/2022</b>		
Act Notarial nr. 3305, din 12/07/2022 emis de Pop Mihaela Cristina;		
B2	Intabulare, drept de PROPRIETATE, dobandit prin Conventie, cota actuala 1/1 1) TOPORAS MIHAIL CRINEL	A1

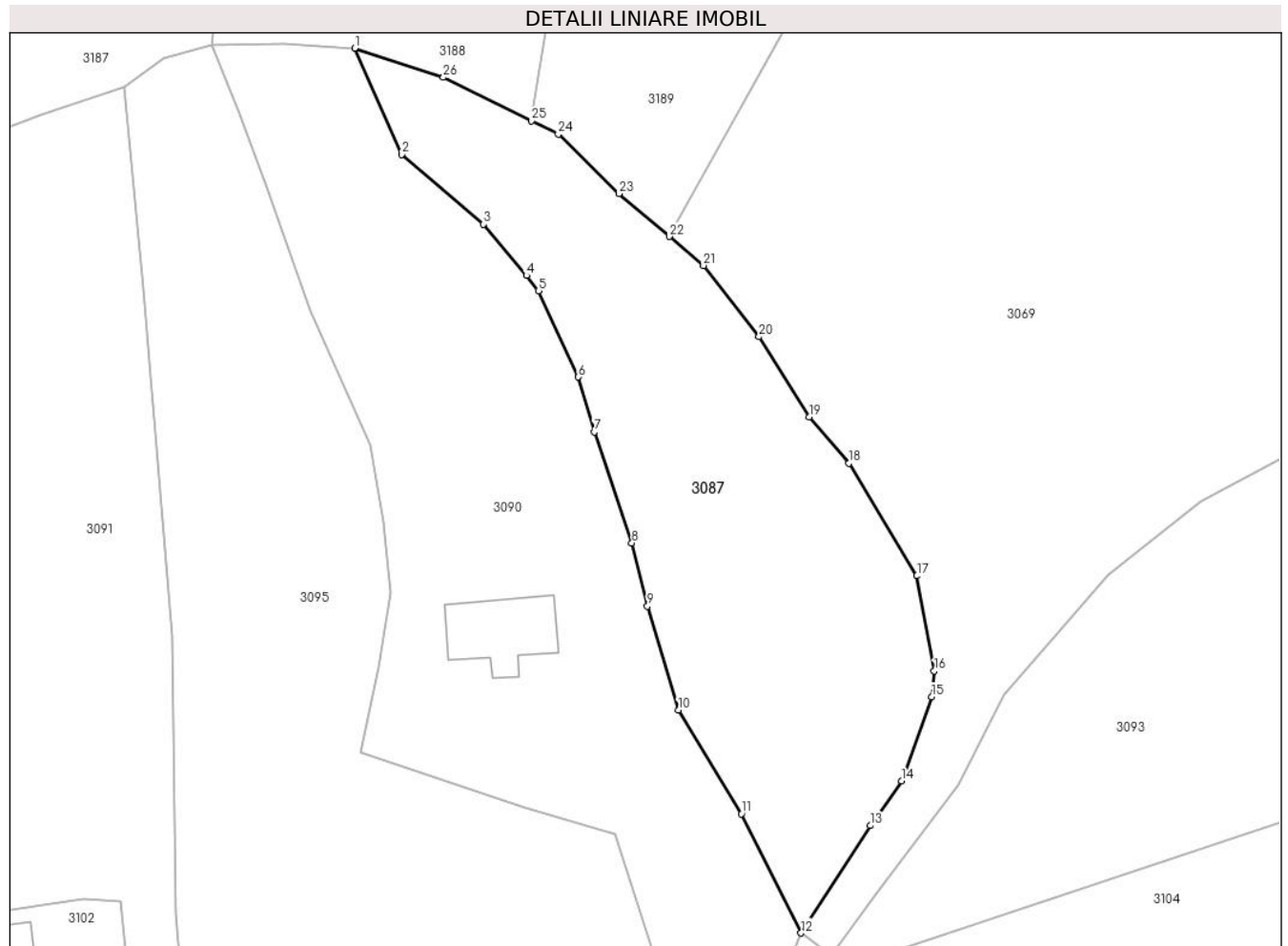
**C. Partea III. SARCINI .**

Inscrieri privind dezmembramintele dreptului de proprietate, drepturi reale de garanție și sarcini	Referințe
NU SUNT	

**Teren**

Nr cadastral	Suprafața (mp)*	Observații / Referințe
21532	Din acte: 1.500 Masurata: 1.313	

\* Suprafața este determinată în planul de proiecție Stereo 70.



**Date referitoare la teren**

Crt	Categorie folosință	Intravilan	Suprafața (mp)	Tarla	Parcelă	Nr. topo	Observații / Referințe
1	livada	DA	105	78	5124	-	
2	livada	NU	1.208	78	5124	-	

**Lungime Segmente**

1) Valorile lungimilor segmentelor sunt obținute din proiecție în plan.

Punct început	X / Y	Punct sfârșit	X / Y	Lungime segment (** (m)
1	553.532,818 400.222,54	2	553.536,983 400.213,072	10.344
3	553.544,298 400.206,874	4	553.548,103 400.202,3	5.95
5	553.549,168 400.200,931	6	553.552,746 400.193,266	8.459
7	553.554,138 400.188,368	8	553.557,494 400.178,492	10.431

Punct început	X / Y	Punct sfârșit	X / Y	Lungime segment (** (m)
2	553.536,983 400.213,072	3	553.544,298 400.206,874	9.587
4	553.548,103 400.202,3	5	553.549,168 400.200,931	1.735
6	553.552,746 400.193,266	7	553.554,138 400.188,368	5.092
8	553.557,494 400.178,492	9	553.558,882 400.172,862	5.799



Punct început	X / Y	Punct sfârșit	X / Y	Lungime segment (** (m))
9	553.558,882 400.172,862	10	553.561,651 400.163,615	9.652
11	553.567,264 400.154,379	12	553.572,56 400.143,769	11.858
13	553.578,729 400.153,33	14	553.581,522 400.157,309	4.861
15	553.584,197 400.164,799	16	553.584,433 400.167,102	2.315
17	553.582,876 400.175,564	18	553.576,836 400.185,601	11.715
19	553.573,27 400.189,725	20	553.568,812 400.196,857	8.411
21	553.563,872 400.203,203	22	553.560,841 400.205,774	3.974
23	553.556,344 400.209,589	24	553.550,951 400.214,878	7.553
25	553.548,558 400.216,064	26	553.540,717 400.219,949	8.751

Punct început	X / Y	Punct sfârșit	X / Y	Lungime segment (** (m))
10	553.561,651 400.163,615	11	553.567,264 400.154,379	10.808
12	553.572,56 400.143,769	13	553.578,729 400.153,33	11.378
14	553.581,522 400.157,309	15	553.584,197 400.164,799	7.953
16	553.584,433 400.167,102	17	553.582,876 400.175,564	8.604
18	553.576,836 400.185,601	19	553.573,27 400.189,725	5.451
20	553.568,812 400.196,857	21	553.563,872 400.203,203	8.042
22	553.560,841 400.205,774	23	553.556,344 400.209,589	5.898
24	553.550,951 400.214,878	25	553.548,558 400.216,064	2.671
26	553.540,717 400.219,949	1	553.532,818 400.222,54	8.313

\*\* Lungimile segmentelor sunt determinate în planul de proiecție Stereo 70 și sunt rotunjite la 1 milimetru.

\*\*\* Distanța dintre puncte este formată din segmente cumulate ce sunt mai mici decât valoarea 1 milimetru.



**DATE DESPRE IMOBILUL NR. 3088**

Oficiul de Cadastru și Publicitate Imobiliară PRAHOVA  
Biroul de Cadastru și Publicitate Imobiliară Câmpina

**A. Partea I. Descrierea imobilului**

TEREN Intravilan

Adresa: Loc. Draganeasa, Nr. 257, Jud. Prahova

Nr. Crt	Nr cadastral Nr. topografic	Suprafața* (mp)	Observații / Referințe
A1		Din acte: 1.000 Masurata: 2.633	Sector cadastral:25 Teren neimprijmit;

**Construcții**

Crt	Nr cadastral Nr. topografic	Adresa	Observații / Referințe
A1.1		Loc. Draganeasa, Nr. 257, Jud. Prahova	Nr. niveluri:2; S. construita la sol:174 mp; Locuinta (Beci+P), Sc beci = 46.6mp, Sc parter = 174mp, Sc desf. = 220.6mp.

**B. Partea II. Proprietari și acte**

Inscrieri privitoare la dreptul de proprietate și alte drepturi reale	Referințe
/	
Act Notarial nr. 5689, din 01/11/1974 emis de Notariatul de Stat Local Campina (contract de vanzare-cumparare);	
B1	A1, A1.1
Intabulare, drept de PROPRIETATE, dobandit prin Conventie, cota actuala 1/1 1) PANĂ ION	

**C. Partea III. SARCINI .**

Inscrieri privind dezmembramintele dreptului de proprietate, drepturi reale de garanție și sarcini	Referințe
NU SUNT	

**Teren**

Nr cadastral	Suprafața (mp)*	Observații / Referințe
	Din acte: 1.000 Masurata: 2.633	

\* Suprafața este determinată în planul de proiecție Stereo 70.



**Date referitoare la teren**

Crt	Categorie folosință	Intra vilan	Suprafața (mp)	Tarla	Parcelă	Nr. topo	Observații / Referințe
1	curți constructii	DA	1.200	78	5167, 5167/1	-	
2	faneata	DA	1.433	78	5166	-	

**Date referitoare la construcții**

Crt	Număr	Destinație construcție	Supraf. (mp)	Situație juridică	Observații / Referințe
A1.1		construcții de locuințe	174	Cu acte	Nr. niveluri:2; S. construita la sol:174 mp; Locuinta (Beci+P), Sc beci = 46.6mp, Sc parter = 174mp, Sc desf. = 220.6mp.
A1.2		construcții anexa	29	Fara acte	Nr. niveluri:1; S. construita la sol:29 mp; Anexa (P)
A1.3		construcții anexa	37	Fara acte	Nr. niveluri:1; S. construita la sol:37 mp; Anexa (P)
A1.4		construcții anexa	30	Fara acte	Nr. niveluri:1; S. construita la sol:30 mp; Anexa (P)
A1.5		construcții anexa	33	Fara acte	Nr. niveluri:1; S. construita la sol:33 mp; Anexa (P)

## Lungime Segmente

1) Valorile lungimilor segmentelor sunt obținute din proiecție în plan.

Punct început	X / Y	Punct sfârșit	X / Y	Lungime segment (** (m)
1	553.824,903 400.148,027	2	553.810,924 400.154,143	15.258
3	553.805,099 400.157,004	4	553.796,627 400.161,153	9.433
5	553.787,6 400.165,812	6	553.781,395 400.169,374	7.155
7	553.777,243 400.171,795	8	553.771,23 400.174,51	6.598
9	553.771,704 400.175,477	10	553.772,327 400.181,22	5.777
11	553.772,427 400.188,747	12	553.772,36 400.191,317	2.571
13	553.770,377 400.199,246	14	553.768,587 400.205,265	6.28
15	553.758,87 400.215,494	16	553.755,045 400.224,594	9.871
17	553.750,529 400.234,852	18	553.747,262 400.237,814	4.41
19	553.741,84 400.235,9	20	553.735,58 400.233,669	6.646
21	553.730,527 400.232,562	22	553.729,931 400.230,906	1.76
23	553.733,411 400.226,248	24	553.736,648 400.220,155	6.899
25	553.740,12 400.212,61	26	553.744,03 400.204,994	8.561
27	553.749,292 400.190,642	28	553.758,206 400.174,555	18.392
29	553.765,946 400.165,558	30	553.780,038 400.148,844	21.862
31	553.781,598 400.147,003	32	553.786,524 400.141,677	7.255
33	553.791,48 400.136,508	34	553.798,527 400.130,575	9.212
35	553.803,282 400.126,617	36	553.808,898 400.122,037	7.247
37	553.818,388 400.135,393	38	553.822,968 400.144,377	10.084

Punct început	X / Y	Punct sfârșit	X / Y	Lungime segment (** (m)
2	553.810,924 400.154,143	3	553.805,099 400.157,004	6.49
4	553.796,627 400.161,153	5	553.787,6 400.165,812	10.158
6	553.781,395 400.169,374	7	553.777,243 400.171,795	4.806
8	553.771,23 400.174,51	9	553.771,704 400.175,477	1.077
10	553.772,327 400.181,22	11	553.772,427 400.188,747	7.528
12	553.772,36 400.191,317	13	553.770,377 400.199,246	8.173
14	553.768,587 400.205,265	15	553.758,87 400.215,494	14.109
16	553.755,045 400.224,594	17	553.750,529 400.234,852	11.208
18	553.747,262 400.237,814	19	553.741,84 400.235,9	5.75
20	553.735,58 400.233,669	21	553.730,527 400.232,562	5.173
22	553.729,931 400.230,906	23	553.733,411 400.226,248	5.814
24	553.736,648 400.220,155	25	553.740,12 400.212,61	8.306
26	553.744,03 400.204,994	27	553.749,292 400.190,642	15.286
28	553.758,206 400.174,555	29	553.765,946 400.165,558	11.868
30	553.780,038 400.148,844	31	553.781,598 400.147,003	2.413
32	553.786,524 400.141,677	33	553.791,48 400.136,508	7.161
34	553.798,527 400.130,575	35	553.803,282 400.126,617	6.187
36	553.808,898 400.122,037	37	553.818,388 400.135,393	16.384
38	553.822,968 400.144,377	1	553.824,903 400.148,027	4.131

\*\* Lungimile segmentelor sunt determinate în planul de proiecție Stereo 70 și sunt rotunjite la 1 milimetru.

\*\*\* Distanța dintre puncte este formată din segmente cumulate ce sunt mai mici decât valoarea 1 milimetru.



**DATE DESPRE IMOBILUL NR. 3089**

Oficiul de Cadastru și Publicitate Imobiliară PRAHOVA  
Biroul de Cadastru și Publicitate Imobiliară Câmpina

**A. Partea I. Descrierea imobilului**

TEREN Intravilan

Adresa: Loc. Draganeasa, Jud. Prahova, punct "Acasa", T78, A5072, F5070

Nr. Crt	Nr cadastral Nr. topografic	Suprafața* (mp)	Observații / Referințe
A1	21273	Din acte: 1.100 Masurata: 1.102	Sector cadastral:25 Teren imprejmuit;

**B. Partea II. Proprietari și acte**

Inscrieri privitoare la dreptul de proprietate și alte drepturi reale		Referințe
<b>1036 / 25/01/2017</b>		
Act Notarial nr. 280, din 20/01/2017 emis de NP Pop Mihaela Cristina;		
B1	Intabulare, drept de PROPRIETATE, dobandit prin Conventie, cota actuala 1/1 1) DINA EDUARD-FLORENTIN	A1

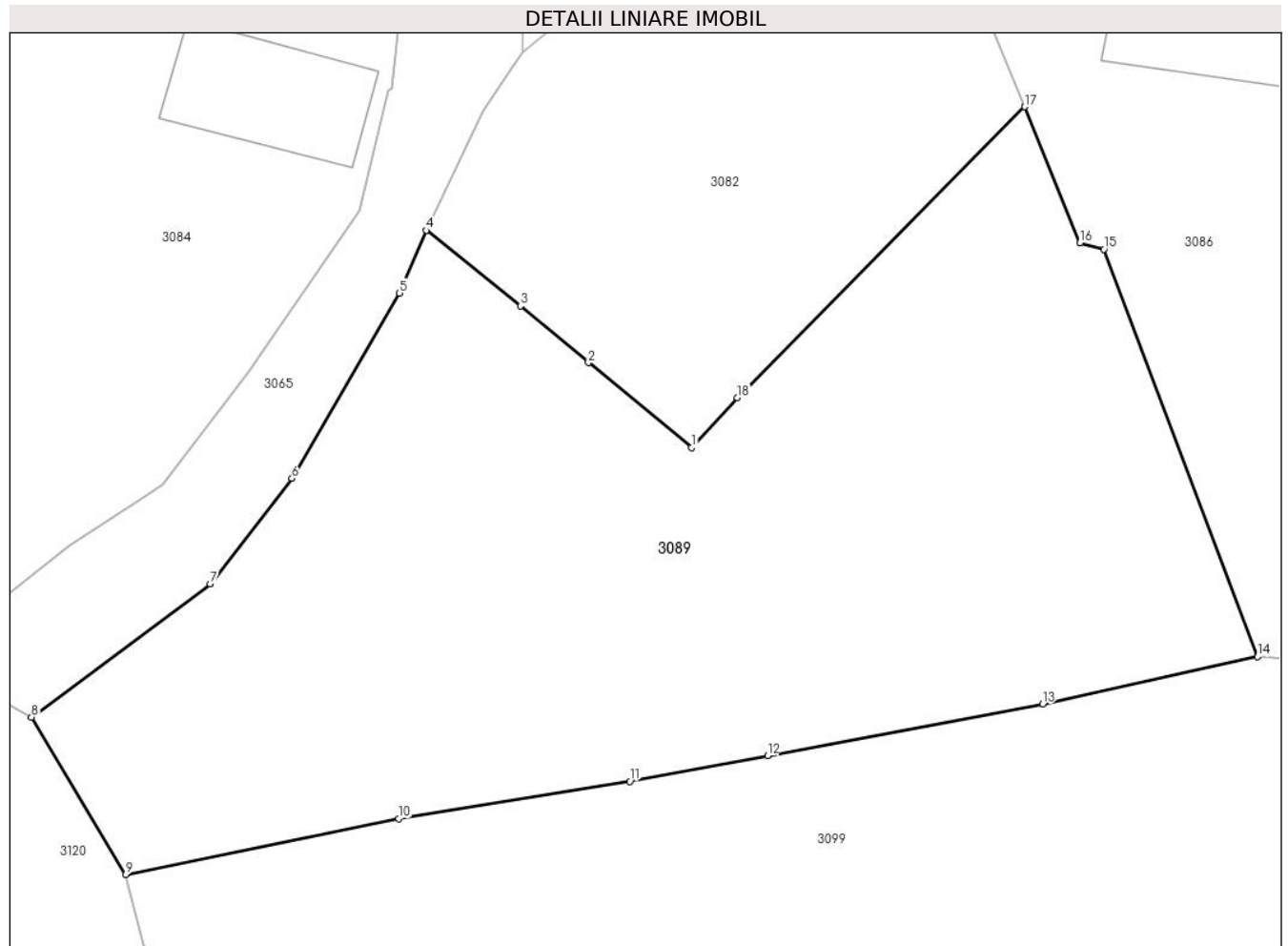
**C. Partea III. SARCINI .**

Inscrieri privind dezmembramintele dreptului de proprietate, drepturi reale de garanție și sarcini	Referințe
NU SUNT	

**Teren**

Nr cadastral	Suprafața (mp)*	Observații / Referințe
21273	Din acte: 1.100 Masurata: 1.102	

\* Suprafața este determinată în planul de proiecție Stereo 70.



**Date referitoare la teren**

Crt	Categorie folosință	Intra vilan	Suprafața (mp)	Tarla	Parcelă	Nr. topo	Observații / Referințe
1	arabil	DA	600	78	5072	-	
2	faneata	DA	502	78	5070	-	

**Lungime Segmente**

1) Valorile lungimilor segmentelor sunt obținute din proiecție în plan.

Punct început	X / Y	Punct sfârșit	X / Y	Lungime segment (** (m)
1	553.263,168 400.185,534	2	553.258,16 400.189,642	6.477
2	553.258,16 400.189,642	3	553.254,863 400.192,39	4.293
3	553.254,863 400.192,39	4	553.250,296 400.196,057	5.858
4	553.250,296 400.196,057	5	553.249,004 400.193,011	3.309



Punct început	X / Y	Punct sfârșit	X / Y	Lungime segment (** (m)
5	553.249,004 400.193,011	6	553.243,788 400.184,033	10.383
6	553.243,788 400.184,033	7	553.239,821 400.178,921	6.471
7	553.239,821 400.178,921	8	553.231,159 400.172,458	10.807
8	553.231,159 400.172,458	9	553.235,729 400.164,835	8.888
9	553.235,729 400.164,835	10	553.248,966 400.167,537	13.51
10	553.248,966 400.167,537	11	553.260,16 400.169,346	11.339
11	553.260,16 400.169,346	12	553.266,847 400.170,598	6.803
12	553.266,847 400.170,598	13	553.280,179 400.173,093	13.564
13	553.280,179 400.173,093	14	553.290,601 400.175,39	10.672
14	553.290,601 400.175,39	15	553.283,156 400.195,137	21.104
15	553.283,156 400.195,137	16	553.281,988 400.195,448	1.209
16	553.281,988 400.195,448	17	553.279,312 400.202,044	7.118
17	553.279,312 400.202,044	18	553.265,382 400.187,937	19.825
18	553.265,382 400.187,937	1	553.263,168 400.185,534	3.267

\*\* Lungimile segmentelor sunt determinate în planul de proiecție Stereo 70 și sunt rotunjite la 1 milimetru.

\*\*\* Distanța dintre puncte este formată din segmente cumulate ce sunt mai mici decât valoarea 1 milimetru.



**DATE DESPRE IMOBILUL NR. 3090**

Oficiul de Cadastru și Publicitate Imobiliară PRAHOVA  
Biroul de Cadastru și Publicitate Imobiliară Câmpina

**A. Partea I. Descrierea imobilului**

TEREN Intravilan

Nr. CF vechi:303  
Nr. cadastral vechi:411

Adresa: Loc. Draganeasa, Str Principala, Nr. 267, Jud. Prahova

Nr. Crt	Nr cadastral Nr. topografic	Suprafața* (mp)	Observații / Referințe
A1	21119	Din acte: 1.654 Masurata: 1.653	Sector cadastral:25 Teren imprejmuit;

**Construcții**

Crt	Nr cadastral Nr. topografic	Adresa	Observații / Referințe
A1.1	21119-C1	Loc. Draganeasa, Str Principala, Nr. 267, Jud. Prahova	Nr. niveluri:1; S. construita la sol:54 mp; C1-locuinta-Sc=54 mp;su=29,75 mp si prispa-Su=10,85 mp

**B. Partea II. Proprietari și acte**

Inscrieri privitoare la dreptul de proprietate și alte drepturi reale		Referințe
<b>4775 / 15/11/2004</b>		
Act Notarial nr. 6509, din 11/11/2004 emis de BNP Savulescu V-Campina;		
B1	Intabulare, drept de PROPRIETATEcumparare ca bun propriu, dobandit prin Conventie, cota actuala 1/2 1) <b>POPA ELENA</b> <i>OBSERVATII: (provenita din conversia CF 303)</i>	A1, A1.1
B2	Intabulare, drept de PROPRIETATEcumparare ca bun propriu, dobandit prin Conventie, cota actuala 1/2 1) <b>ZARICI RAROSNA</b> <i>OBSERVATII: (provenita din conversia CF 303)</i>	A1, A1.1

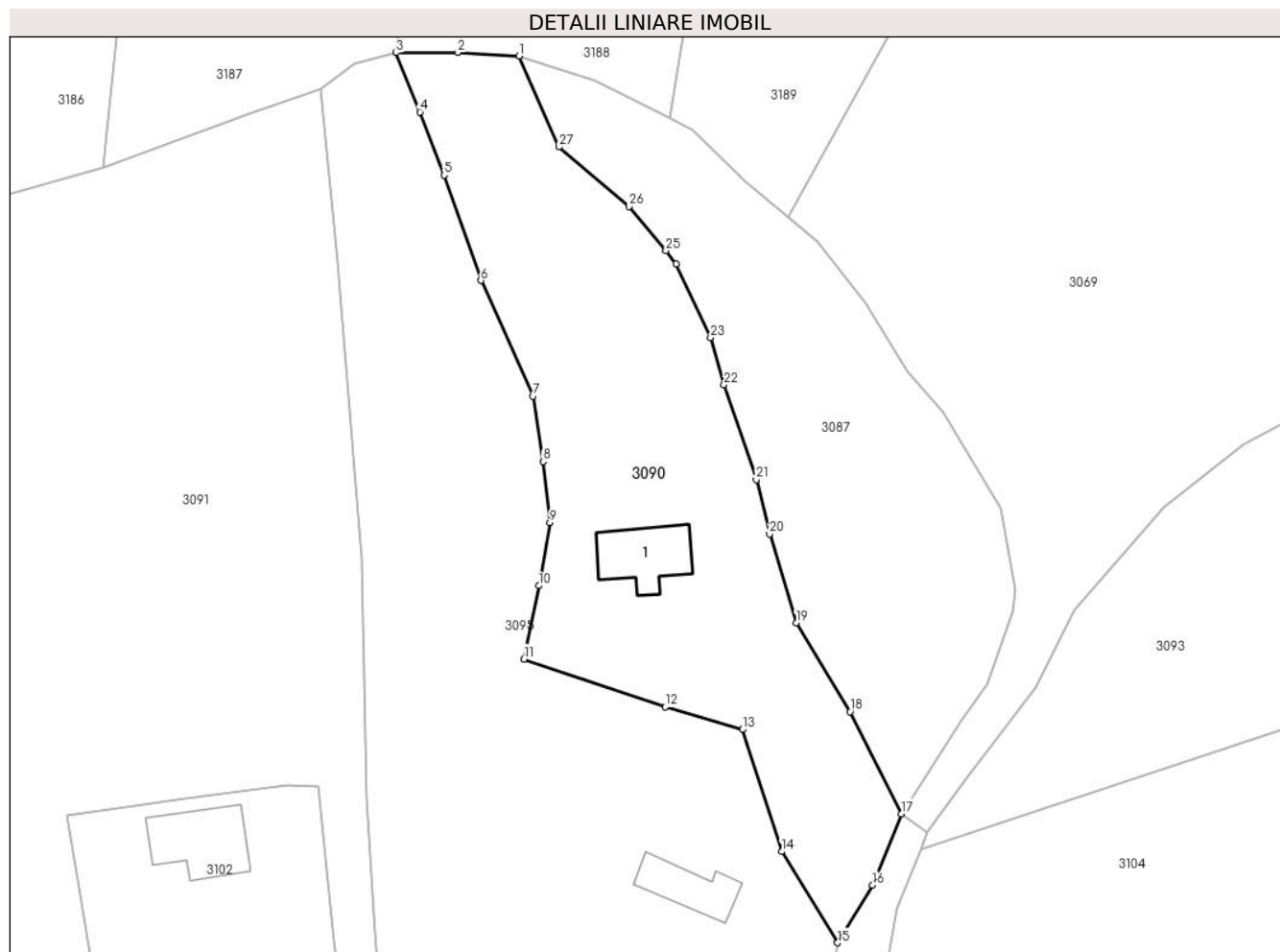
**C. Partea III. SARCINI .**

Inscrieri privind dezmembramintele dreptului de proprietate, drepturi reale de garanție și sarcini	Referințe
NU SUNT	

### Teren

Nr cadastral	Suprafața (mp)*	Observații / Referințe
21119	Din acte: 1.654 Masurata: 1.653	

\* Suprafața este determinată în planul de proiecție Stereo 70.



### Date referitoare la teren

Crt	Categorie folosință	Intra vilan	Suprafața (mp)	Tarla	Parcelă	Nr. topo	Observații / Referințe
1	curți constructii	DA	480	-	-	-	
2	faneata	DA	1.173	-	-	-	

### Date referitoare la construcții

Crt	Număr	Destinație construcție	Supraf. (mp)	Situație juridică	Observații / Referințe
A1.1	21119-C1	construcții de locuințe	54	Cu acte	Nr. niveluri:1; S. construita la sol:54 mp; C1-locuinta-Sc=54 mp;su=29,75 mp si prispa-Su=10,85 mp

### Lungime Segmente

1) Valorile lungimilor segmentelor sunt obținute din proiecție în plan.

Punct început	X / Y	Punct sfârșit	X / Y	Lungime segment (** (m)	Punct început	X / Y	Punct sfârșit	X / Y	Lungime segment (** (m)
1	553.532,818 400.222,54	2	553.526,478 400.222,905	6.35	2	553.526,478 400.222,905	3	553.520,056 400.222,867	6.422
3	553.520,056 400.222,867	4	553.522,516 400.216,705	6.635	4	553.522,516 400.216,705	5	553.525,024 400.210,139	7.028

Punct început	X / Y	Punct sfârșit	X / Y	Lungime segment (** (m)
5	553.525,024 400.210,139	6	553.528,872 400.199,188	11.607
7	553.534,254 400.187,176	8	553.535,327 400.180,378	6.882
9	553.536,046 400.174,049	10	553.534,908 400.167,471	6.676
11	553.533,343 400.159,855	12	553.548,015 400.154,873	15.495
13	553.556,049 400.152,524	14	553.560,128 400.139,835	13.329
15	553.565,945 400.130,36	16	553.569,595 400.136,356	7.019
17	553.572,56 400.143,769	18	553.567,264 400.154,379	11.858
19	553.561,651 400.163,615	20	553.558,882 400.172,862	9.652
21	553.557,494 400.178,492	22	553.554,138 400.188,368	10.431
23	553.552,746 400.193,266	24	553.549,168 400.200,931	8.459
25	553.548,103 400.202,3	26	553.544,298 400.206,874	5.95
27	553.536,983 400.213,072	1	553.532,818 400.222,54	10.344

Punct început	X / Y	Punct sfârșit	X / Y	Lungime segment (** (m)
6	553.528,872 400.199,188	7	553.534,254 400.187,176	13.163
8	553.535,327 400.180,378	9	553.536,046 400.174,049	6.369
10	553.534,908 400.167,471	11	553.533,343 400.159,855	7.776
12	553.548,015 400.154,873	13	553.556,049 400.152,524	8.371
14	553.560,128 400.139,835	15	553.565,945 400.130,36	11.118
16	553.569,595 400.136,356	17	553.572,56 400.143,769	7.984
18	553.567,264 400.154,379	19	553.561,651 400.163,615	10.808
20	553.558,882 400.172,862	21	553.557,494 400.178,492	5.799
22	553.554,138 400.188,368	23	553.552,746 400.193,266	5.092
24	553.549,168 400.200,931	25	553.548,103 400.202,3	1.735
26	553.544,298 400.206,874	27	553.536,983 400.213,072	9.587

\*\* Lungimile segmentelor sunt determinate în planul de proiecție Stereo 70 și sunt rotunjite la 1 milimetru.

\*\*\* Distanța dintre puncte este formată din segmente cumulate ce sunt mai mici decât valoarea 1 milimetru.



**DATE DESPRE IMOBILUL NR. 3091**

Oficiul de Cadastru și Publicitate Imobiliară PRAHOVA  
Biroul de Cadastru și Publicitate Imobiliară Câmpina

**A. Partea I. Descrierea imobilului**

TEREN Intravilan

Adresa: Loc. Draganeasa, Nr. 269, Jud. Prahova, PCT NEDELCI

Nr. Crt	Nr cadastral Nr. topografic	Suprafața* (mp)	Observații / Referințe
A1	21690	Din acte: 2.084 Masurata: 5.077	Sector cadastral:25 Teren imprejmuit;

**B. Partea II. Proprietari și acte**

Inscrieri privitoare la dreptul de proprietate și alte drepturi reale		Referințe
<b>57492 / 22/12/2022</b>		
Act Notarial nr. 6272, din 22/12/2022 emis de Pop Mihaela Cristina;		
B1	Se infiinteaza cf. 21690 a imobilului cu nr. cad. 21690/Provita de Jos ca urmare a alipirii urmatoarelor 3 imobile:~- nr.cad.20008\cf.20008;~- nr.cad.21462\cf.21462;~- nr.cad.21508\cf.21508;	A1
Act Notarial nr. 1112, din 28/03/2008 emis de NPPOP MIHAELA CRISTINA;		
B2	Intabulare, drept de PROPRIETATEcumparare ca bun propriu, dobandit prin Conventie, cota actuala 1/1	A1
	1) <b>TOPORAS MIHAIL-CRINEL</b> <i>OBSERVATII: pozitie transcrisa din CF 20008/Provita de Jos, inscrisa prin incheierea nr. 6566 din 31/03/2008; Act Notarial nr. 5413, din 07/12/2020 emis de Pop Mihaela Cristina; act notarial nr 800 din 14.02.2020, emis de NP Pop Mihaela Cristina</i>	

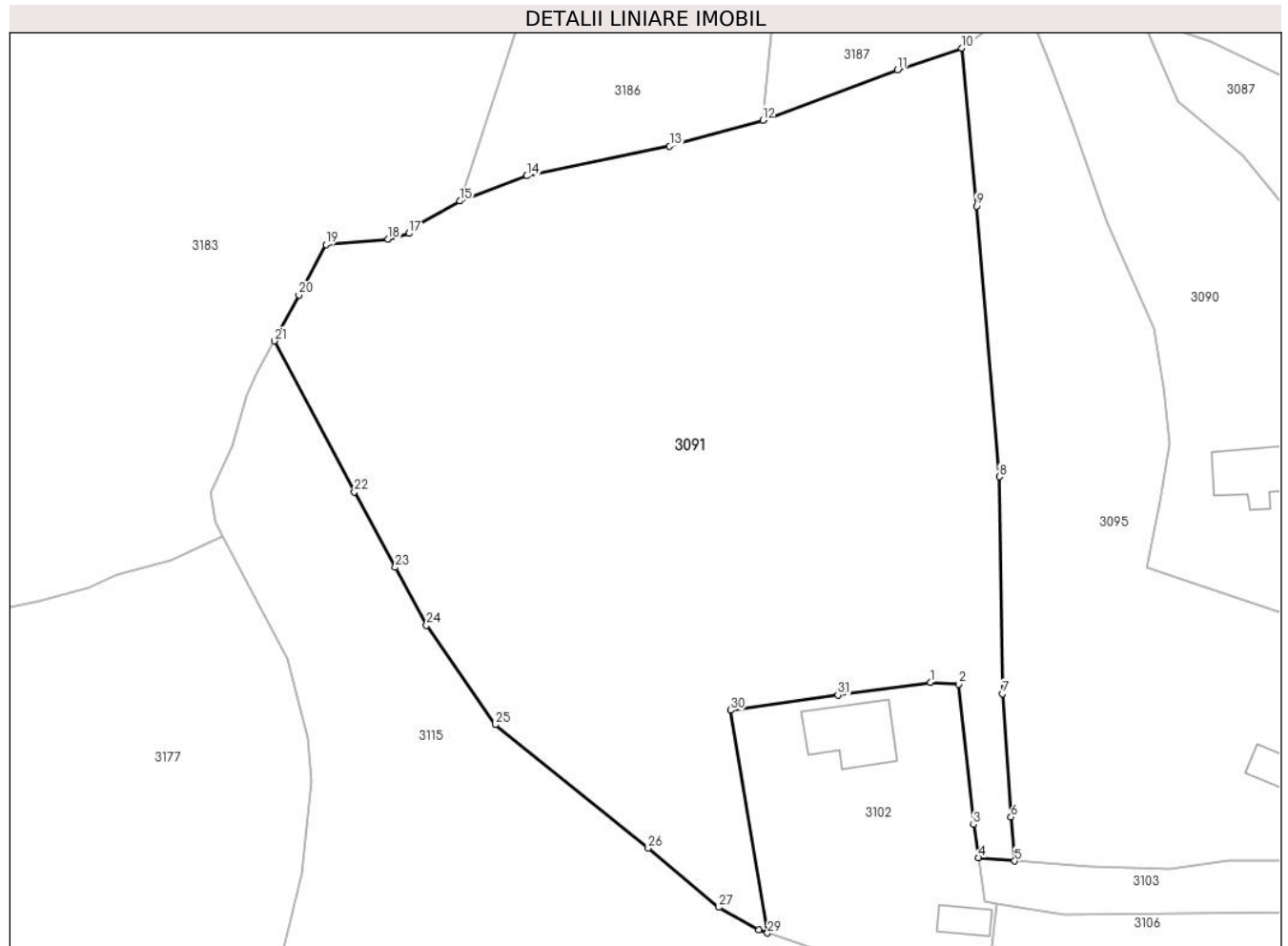
**C. Partea III. SARCINI .**

Inscrieri privind dezmembramintele dreptului de proprietate, drepturi reale de garanție și sarcini	Referințe
NU SUNT	

**Teren**

Nr cadastral	Suprafața (mp)*	Observații / Referințe
21690	Din acte: 2.084 Masurata: 5.077	

\* Suprafața este determinată în planul de proiecție Stereo 70.



**Date referitoare la teren**

Crt	Categorie folosință	Intra vilan	Suprafața (mp)	Tarla	Parcelă	Nr. topo	Observații / Referințe
1	faneata	DA	1.842	78	5103	-	
2	livada	DA	2.897	78	5104;5105;5106;5107	-	
3	arabil	DA	338	78	5104;5105;5106;5107	-	

**Lungime Segmente**

1) Valorile lungimilor segmentelor sunt obținute din proiecție în plan.

Punct început	X / Y	Punct sfârșit	X / Y	Lungime segment (** (m)
1	553.508,669 400.146,775	2	553.511,923 400.146,565	3.261
3	553.513,606 400.130,553	4	553.514,16 400.126,773	3.82
5	553.518,302 400.126,387	6	553.517,882 400.131,396	5.027

Punct început	X / Y	Punct sfârșit	X / Y	Lungime segment (** (m)
2	553.511,923 400.146,565	3	553.513,606 400.130,553	16.1
4	553.514,16 400.126,773	5	553.518,302 400.126,387	4.16
6	553.517,882 400.131,396	7	553.516,926 400.145,482	14.118



Punct început	X / Y	Punct sfârșit	X / Y	Lungime segment (** (m)
7	553.516,926 400.145,482	8	553.516,545 400.170,224	24.745
9	553.513,949 400.201,104	10	553.512,274 400.219,108	18.082
11	553.504,918 400.216,618	12	553.489,567 400.210,888	16.386
13	553.478,944 400.207,929	14	553.462,643 400.204,54	16.65
15	553.454,98 400.201,673	16	553.450,093 400.198,98	5.58
17	553.449,188 400.197,969	18	553.446,802 400.197,305	2.477
19	553.439,703 400.196,723	20	553.436,635 400.190,929	6.556
21	553.433,834 400.185,699	22	553.442,959 400.168,479	19.488
23	553.447,628 400.159,878	24	553.451,208 400.153,284	7.503
25	553.459,056 400.141,922	26	553.476,486 400.127,855	22.398
27	553.484,523 400.121,095	28	553.489,097 400.118,507	5.255
29	553.490,105 400.118,169	30	553.485,902 400.143,584	25.76
31	553.498,147 400.145,3	1	553.508,669 400.146,775	10.625

Punct început	X / Y	Punct sfârșit	X / Y	Lungime segment (** (m)
8	553.516,545 400.170,224	9	553.513,949 400.201,104	30.989
10	553.512,274 400.219,108	11	553.504,918 400.216,618	7.766
12	553.489,567 400.210,888	13	553.478,944 400.207,929	11.027
14	553.462,643 400.204,54	15	553.454,98 400.201,673	8.182
16	553.450,093 400.198,98	17	553.449,188 400.197,969	1.357
18	553.446,802 400.197,305	19	553.439,703 400.196,723	7.123
20	553.436,635 400.190,929	21	553.433,834 400.185,699	5.933
22	553.442,959 400.168,479	23	553.447,628 400.159,878	9.787
24	553.451,208 400.153,284	25	553.459,056 400.141,922	13.809
26	553.476,486 400.127,855	27	553.484,523 400.121,095	10.502
28	553.489,097 400.118,507	29	553.490,105 400.118,169	1.063
30	553.485,902 400.143,584	31	553.498,147 400.145,3	12.365

\*\* Lungimile segmentelor sunt determinate în planul de proiecție Stereo 70 și sunt rotunjite la 1 milimetru.

\*\*\* Distanța dintre puncte este formată din segmente cumulate ce sunt mai mici decât valoarea 1 milimetru.



**DATE DESPRE IMOBILUL NR. 3092**

Oficiul de Cadastru și Publicitate Imobiliară PRAHOVA  
Biroul de Cadastru și Publicitate Imobiliară Câmpina

**A. Partea I. Descrierea imobilului**

TEREN Intravilan

Adresa: Loc. Draganeasa, Jud. Prahova

Nr. Crt	Nr cadastral Nr. topografic	Suprafața* (mp)	Observații / Referințe
A1		743	Sector cadastral:25 Teren imprejmuit;

**B. Partea II. Proprietari și acte**

Inscrieri privitoare la dreptul de proprietate și alte drepturi reale		Referințe
/		
Act Normativ nr. 7, din 13/03/1996 emis de Parlamentul României (lege);		
B1	Inscrierea posesiei, drept de PROPRIETATE, dobandit prin Lege, cota actuala 1/1 1) NEIDENTIFICAT NEIDENTIFICAT	A1
Act Normativ nr. 7, din 13/03/1996 emis de Parlamentul României, (art. 13); (lege);		
B2	Se noteaza mentiunea de proprietar neidentificat.	A1

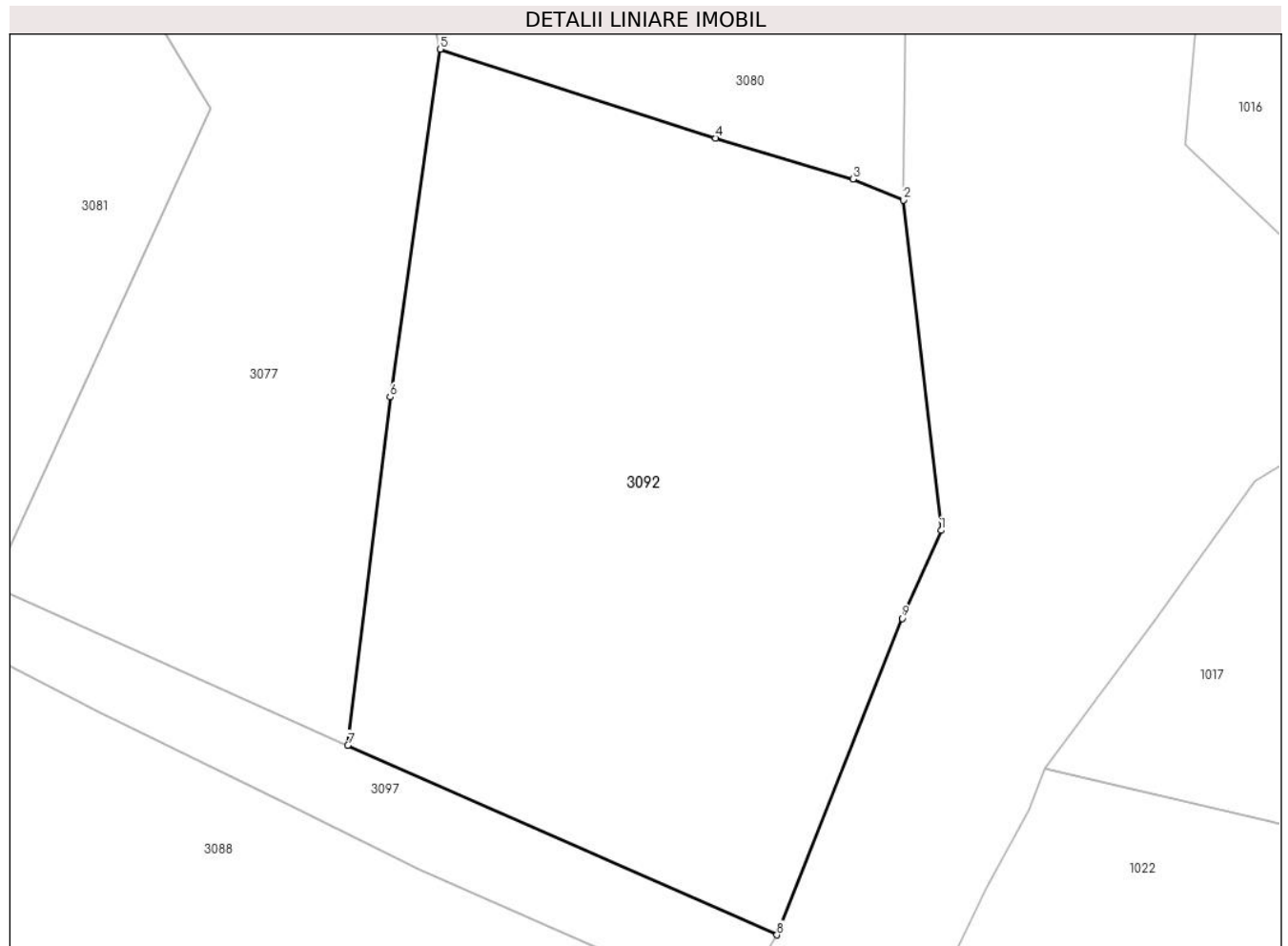
**C. Partea III. SARCINI .**

Inscrieri privind dezmembramintele dreptului de proprietate, drepturi reale de garanție și sarcini	Referințe
NU SUNT	

**Teren**

Nr cadastral	Suprafața (mp)*	Observații / Referințe
	743	

\* Suprafața este determinată în planul de proiecție Stereo 70.



**Date referitoare la teren**

Crt	Categorie folosință	Intravilan	Suprafața (mp)	Tarla	Parcelă	Nr. topo	Observații / Referințe
1	curți constructii	DA	743	78	5173	-	

**Lungime Segmente**

1) Valorile lungimilor segmentelor sunt obținute din proiecție în plan.

Punct început	X / Y	Punct sfârșit	X / Y	Lungime segment (** (m)
1	553.834,201 400.169,241	2	553.832,525 400.183,958	14.812
2	553.832,525 400.183,958	3	553.830,27 400.184,889	2.44
3	553.830,27 400.184,889	4	553.824,138 400.186,72	6.399
4	553.824,138 400.186,72	5	553.811,86 400.190,68	12.901
5	553.811,86 400.190,68	6	553.809,62 400.175,18	15.661

Punct început	X / Y	Punct sfârșit	X / Y	Lungime segment (** (m)
6	553.809,62 400.175,18	7	553.807,74 400.159,67	15.624
7	553.807,74 400.159,67	8	553.826,88 400.151,216	20.923
8	553.826,88 400.151,216	9	553.832,459 400.165,323	15.17
9	553.832,459 400.165,323	1	553.834,201 400.169,241	4.288

\*\* Lungimile segmentelor sunt determinate în planul de proiecție Stereo 70 și sunt rotunjite la 1 milimetru.

\*\*\* Distanța dintre puncte este formată din segmente cumulate ce sunt mai mici decât valoarea 1 milimetru.



**DATE DESPRE IMOBILUL NR. 3093**

Oficiul de Cadastru și Publicitate Imobiliară PRAHOVA  
Biroul de Cadastru și Publicitate Imobiliară Câmpina

**A. Partea I. Descrierea imobilului**

TEREN Intravilan

Nr. CF vechi:218(e:218)

Nr. cadastral vechi:285

Adresa: Loc. Draganeasa, Jud. Prahova

Nr. Crt	Nr cadastral Nr. topografic	Suprafața* (mp)	Observații / Referințe
A1	20346	Din acte: 1.677 Masurata: 1.703	Sector cadastral:25 Teren imprejmuit; pct"Nedelcu"

**B. Partea II. Proprietari și acte**

Inscrieri privitoare la dreptul de proprietate și alte drepturi reale		Referințe
<b>22497 / 28/04/2023</b>		
Act Administrativ nr. 180/2012, din 21/04/2023 emis de BEJ TANASE DRAFOS IULIAN;		
B2	Intabulare, drept de PROPRIETATE, dobandit prin Adjudecare, cota actuala 1/1 1) TOPORAS MIHAIL CRINEL	A1

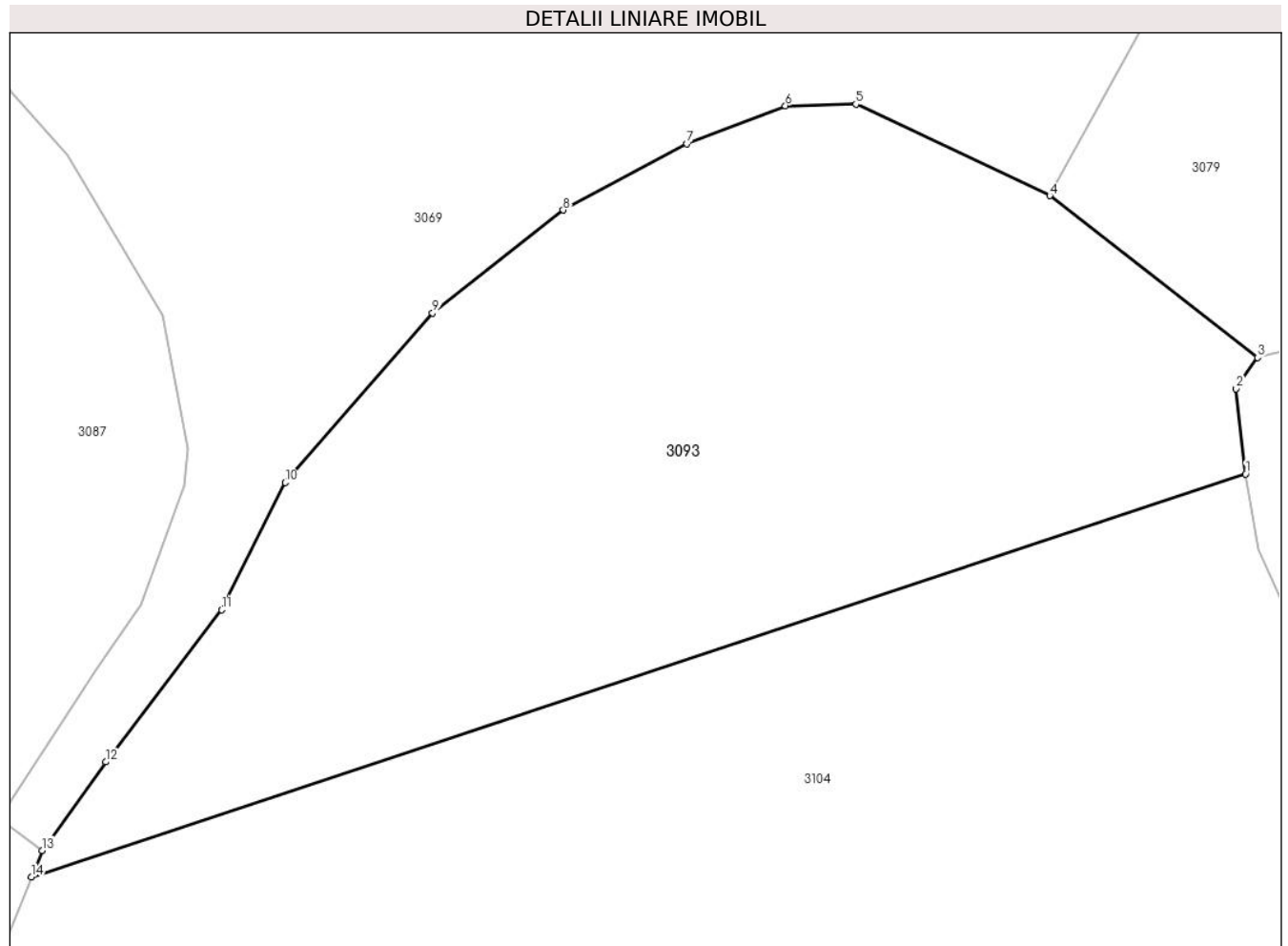
**C. Partea III. SARCINI**

Inscrieri privind dezmembramintele dreptului de proprietate, drepturi reale de garanție și sarcini		Referințe
<b>22497 / 28/04/2023</b>		
Act Administrativ nr. 180/2012, din 21/04/2023 emis de BEJ TANASE DRAFOS IULIAN;		
C7	se radiaza toate sarciniile in baza actului de adjudecare 180/2012/21.04.2023-EJ Dragos Iulian Tanase	A1

**Teren**

Nr cadastral	Suprafața (mp)*	Observații / Referințe
20346	Din acte: 1.677 Masurata: 1.703	pct"Nedelcu"

\* Suprafața este determinată în planul de proiecție Stereo 70.



**Date referitoare la teren**

Crt	Categorie folosință	Intra vilan	Suprafața (mp)	Tarla	Parcelă	Nr. topo	Observații / Referințe
1	faneata	DA	1.703	78	5137	-	

**Lungime Segmente**

1) Valorile lungimilor segmentelor sunt obținute din proiecție în plan.

Punct început	X / Y	Punct sfârșit	X / Y	Lungime segment (** (m)
1	553.651,162 400.165,534	2	553.650,572 400.170,905	5.403
2	553.650,572 400.170,905	3	553.651,92 400.172,86	2.375
3	553.651,92 400.172,86	4	553.638,817 400.183,068	16.61
4	553.638,817 400.183,068	5	553.626,581 400.188,837	13.527
5	553.626,581 400.188,837	6	553.622,136 400.188,745	4.446



Punct început	X / Y	Punct sfârșit	X / Y	Lungime segment (** (m)
6	553.622,136 400.188,745	7	553.615,932 400.186,338	6.655
7	553.615,932 400.186,338	8	553.608,127 400.182,161	8.852
8	553.608,127 400.182,161	9	553.599,885 400.175,682	10.484
9	553.599,885 400.175,682	10	553.590,598 400.164,984	14.167
10	553.590,598 400.164,984	11	553.586,584 400.156,957	8.975
11	553.586,584 400.156,957	12	553.579,282 400.147,363	12.057
12	553.579,282 400.147,363	13	553.575,261 400.141,791	6.872
13	553.575,261 400.141,791	14	553.574,583 400.140,113	1.81
14	553.574,583 400.140,113	1	553.651,162 400.165,534	80.688

\*\* Lungimile segmentelor sunt determinate în planul de proiecție Stereo 70 și sunt rotunjite la 1 milimetru.

\*\*\* Distanța dintre puncte este formată din segmente cumulate ce sunt mai mici decât valoarea 1 milimetru.



**DATE DESPRE IMOBILUL NR. 3094**

Oficiul de Cadastru și Publicitate Imobiliară PRAHOVA  
Biroul de Cadastru și Publicitate Imobiliară Câmpina

**A. Partea I. Descrierea imobilului**

TEREN Intravilan

Adresa: Loc. Draganeasa, Nr. 258, Jud. Prahova

Nr. Crt	Nr cadastral Nr. topografic	Suprafața* (mp)	Observații / Referințe
A1	21228	Din acte: 2.912 Masurata: 2.901	Sector cadastral:25 Teren imprejmuit;

**Construcții**

Crt	Nr cadastral Nr. topografic	Adresa	Observații / Referințe
A1.1	21228-C1	Loc. Draganeasa, Nr. 258, Jud. Prahova	Nr. niveluri:2; S. construita la sol:105 mp; Locuinta, parter si beci.Sc beci = 30 mp.Fundatie piatra, pereti din lemn, invelitoare tabla.

**B. Partea II. Proprietari și acte**

Inscrieri privitoare la dreptul de proprietate și alte drepturi reale		Referințe
<b>16557 / 27/07/2016</b>		
Act Notarial nr. 1614, din 26/07/2016 emis de NP MUSAT ROXANA ANDREEA;		
B6	Intabulare, drept de PROPRIETATEcumparare ca bun comun, dobandit prin Conventie, cota actuala 1/1 1) IACOB CORNELIU 2) IACOB MARIANA	A1, A1.1

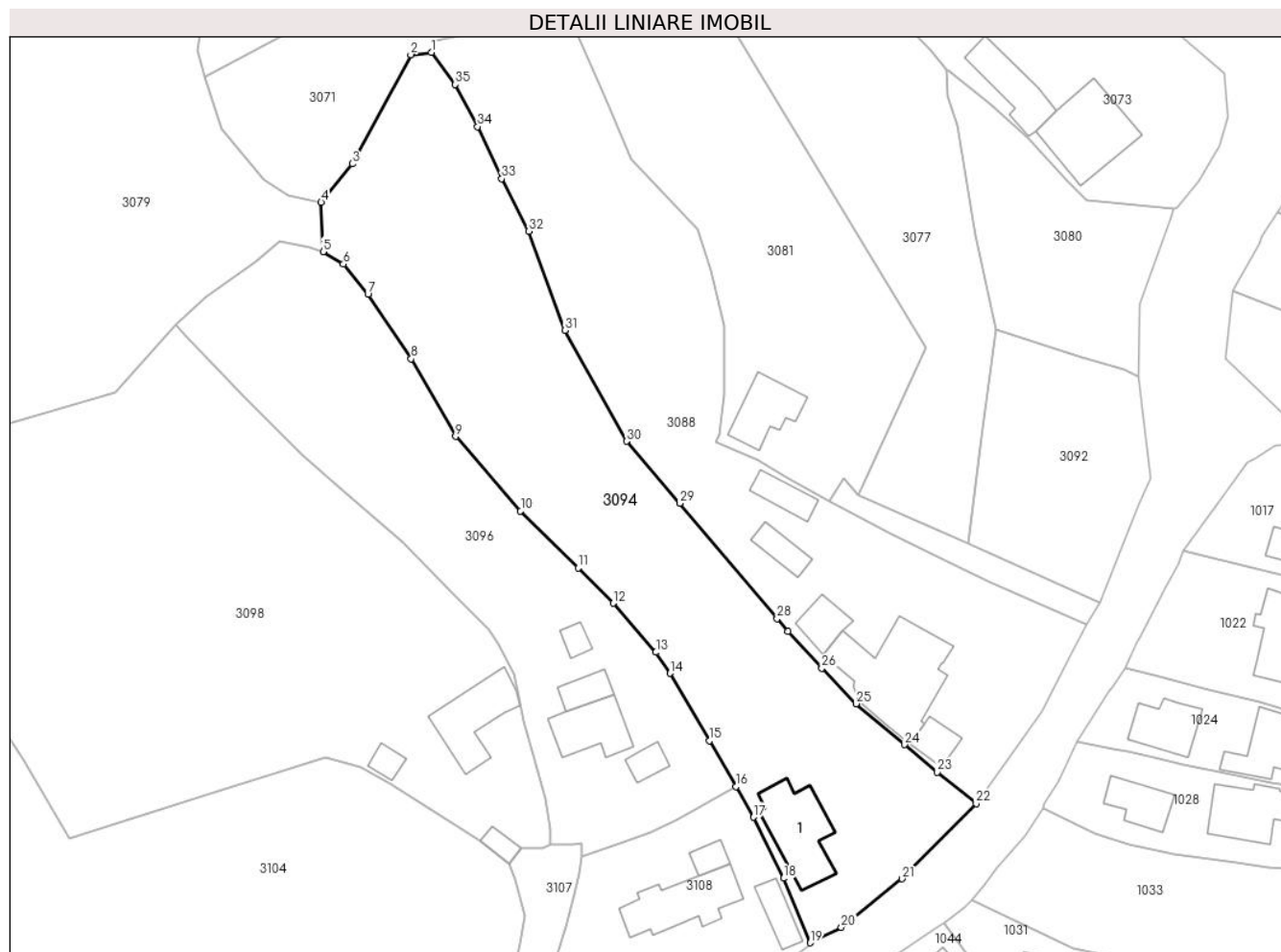
**C. Partea III. SARCINI .**

Inscrieri privind dezmembramintele dreptului de proprietate, drepturi reale de garanție și sarcini	Referințe
NU SUNT	

**Anexa Nr. 1 La Partea I****Teren**

Nr cadastral	Suprafața (mp)*	Observații / Referințe
21228	Din acte: 2.912 Masurata: 2.901	

\* Suprafața este determinată în planul de proiecție Stereo 70.

**Date referitoare la teren**

Crt	Categorie folosință	Intravilan	Suprafața (mp)	Tarla	Parcelă	Nr. topo	Observații / Referințe
1	curți constructii	DA	700	78	5159	-	
2	arabil	DA	800	78	5160, 5161, 5163	-	
3	faneata	DA	1.401	78	5162, 6164	-	

**Date referitoare la construcții**

Crt	Număr	Destinație construcție	Supraf. (mp)	Situație juridică	Observații / Referințe
A1.1	21228-C1	construcții de locuințe	105	Cu acte	Nr. niveluri:2; S. construita la sol:105 mp; Locuinta, parter si beci.Sc beci = 30 mp. Fundatie piatra, pereti din lemn, invelitoare tabla.

**Lungime Segmente**

1) Valorile lungimilor segmentelor sunt obținute din proiecție în plan.

Punct început	X / Y	Punct sfârșit	X / Y	Lungime segment (** (m)	Punct început	X / Y	Punct sfârșit	X / Y	Lungime segment (** (m)
1	553.729,931 400.230,906	2	553.726,952 400.230,581	2.996	2	553.726,952 400.230,581	3	553.718,458 400.214,748	17.968

Punct început	X / Y	Punct sfârșit	X / Y	Lungime segment (** (m)
3	553.718,458 400.214,748	4	553.713,973 400.209,163	7.163
5	553.714,252 400.202,028	6	553.717,18 400.200,224	3.439
7	553.720,74 400.195,865	8	553.727,024 400.186,503	11.275
9	553.733,45 400.175,258	10	553.742,873 400.164,433	14.352
11	553.751,255 400.156,182	12	553.756,298 400.151,066	7.184
13	553.762,484 400.143,968	14	553.764,529 400.140,923	3.668
15	553.770,259 400.131,165	16	553.774,084 400.124,491	7.692
17	553.776,616 400.120,072	18	553.780,967 400.111,212	9.871
19	553.784,843 400.101,866	20	553.789,359 400.104,113	5.044
21	553.798,164 400.111,145	22	553.808,898 400.122,037	15.292
23	553.803,282 400.126,617	24	553.798,527 400.130,575	6.187
25	553.791,48 400.136,508	26	553.786,524 400.141,677	7.161
27	553.781,598 400.147,003	28	553.780,038 400.148,844	2.413
29	553.765,946 400.165,558	30	553.758,206 400.174,555	11.868
31	553.749,292 400.190,642	32	553.744,03 400.204,994	15.286
33	553.740,12 400.212,61	34	553.736,648 400.220,155	8.306
35	553.733,411 400.226,248	1	553.729,931 400.230,906	5.814

Punct început	X / Y	Punct sfârșit	X / Y	Lungime segment (** (m)
4	553.713,973 400.209,163	5	553.714,252 400.202,028	7.141
6	553.717,18 400.200,224	7	553.720,74 400.195,865	5.628
8	553.727,024 400.186,503	9	553.733,45 400.175,258	12.952
10	553.742,873 400.164,433	11	553.751,255 400.156,182	11.762
12	553.756,298 400.151,066	13	553.762,484 400.143,968	9.415
14	553.764,529 400.140,923	15	553.770,259 400.131,165	11.316
16	553.774,084 400.124,491	17	553.776,616 400.120,072	5.093
18	553.780,967 400.111,212	19	553.784,843 400.101,866	10.118
20	553.789,359 400.104,113	21	553.798,164 400.111,145	11.269
22	553.808,898 400.122,037	23	553.803,282 400.126,617	7.247
24	553.798,527 400.130,575	25	553.791,48 400.136,508	9.212
26	553.786,524 400.141,677	27	553.781,598 400.147,003	7.255
28	553.780,038 400.148,844	29	553.765,946 400.165,558	21.862
30	553.758,206 400.174,555	31	553.749,292 400.190,642	18.392
32	553.744,03 400.204,994	33	553.740,12 400.212,61	8.561
34	553.736,648 400.220,155	35	553.733,411 400.226,248	6.899

\*\* Lungimile segmentelor sunt determinate în planul de proiecție Stereo 70 și sunt rotunjite la 1 milimetru.

\*\*\* Distanța dintre puncte este formată din segmente cumulate ce sunt mai mici decât valoarea 1 milimetru.



**DATE DESPRE IMOBILUL NR. 3095**

Oficiul de Cadastru și Publicitate Imobiliară PRAHOVA  
Biroul de Cadastru și Publicitate Imobiliară Câmpina

**A. Partea I. Descrierea imobilului**

TEREN Intravilan

Nr. CF vechi:303  
Nr. cadastral vechi:416

Adresa: Loc. Draganeasa, Nr. 268, Jud. Prahova

Nr. Crt	Nr cadastral Nr. topografic	Suprafața* (mp)	Observații / Referințe
A1	21120	Din acte: 2.338 Masurata: 2.339	Sector cadastral:25 Teren imprejmuit;

**Construcții**

Crt	Nr cadastral Nr. topografic	Adresa	Observații / Referințe
A1.1	21120-C1	Loc. Draganeasa, Nr. 268, Jud. Prahova	Nr. niveluri:1; S. construita la sol:40 mp; C1-locuinta-Sc=40 mp;Su=33,92 mp

**B. Partea II. Proprietari și acte**

Inscrieri privitoare la dreptul de proprietate și alte drepturi reale		Referințe
<b>21657 / 26/09/2017</b>		
Act Notarial nr. 2679, din 25/09/2017 emis de NP Musat Roxana Andreea;		
B3	Intabulare, drept de PROPRIETATE, dobandit prin Conventie, cota actuala 1/1 1) TOPORAS MIHAIL CRINEL	A1, A1.1

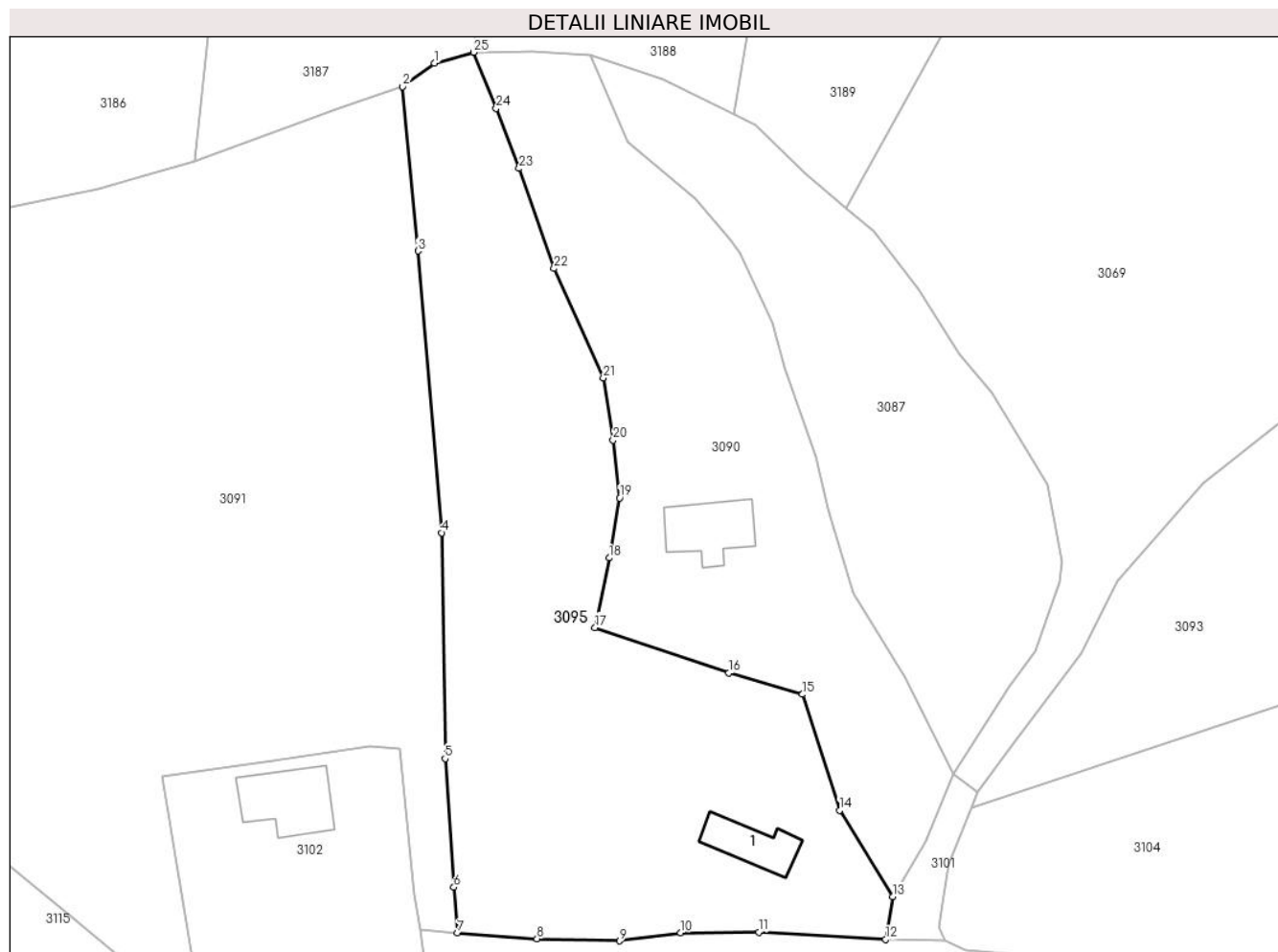
**C. Partea III. SARCINI .**

Inscrieri privind dezmembramintele dreptului de proprietate, drepturi reale de garanție și sarcini	Referințe
NU SUNT	

### Teren

Nr cadastral	Suprafața (mp)*	Observații / Referințe
21120	Din acte: 2.338 Masurata: 2.339	

\* Suprafața este determinată în planul de proiecție Stereo 70.



### Date referitoare la teren

Crt	Categorie folosință	Intra vilan	Suprafața (mp)	Tarla	Parcelă	Nr. topo	Observații / Referințe
1	curți constructii	DA	520	-	-	-	
2	faneata	DA	1.819	-	-	-	

### Date referitoare la construcții

Crt	Număr	Destinație construcție	Supraf. (mp)	Situație juridică	Observații / Referințe
A1.1	21120-C1	construcții de locuințe	40	Cu acte	Nr. niveluri:1; S. construita la sol:40 mp; C1-locuinta-Sc=40 mp;Su=33,92 mp

### Lungime Segmente

1) Valorile lungimilor segmentelor sunt obținute din proiecție în plan.

Punct început	X / Y	Punct sfârșit	X / Y	Lungime segment (** (m))
1	553.515,766 400.221,688	2	553.512,274 400.219,108	4.341
3	553.513,949 400.201,104	4	553.516,545 400.170,224	30.989

Punct început	X / Y	Punct sfârșit	X / Y	Lungime segment (** (m))
2	553.512,274 400.219,108	3	553.513,949 400.201,104	18.082
4	553.516,545 400.170,224	5	553.516,926 400.145,482	24.745



Punct început	X / Y	Punct sfârșit	X / Y	Lungime segment (** (m)
5	553.516,926 400.145,482	6	553.517,882 400.131,396	14.118
7	553.518,302 400.126,387	8	553.526,997 400.125,759	8.718
9	553.536,017 400.125,52	10	553.542,726 400.126,418	6.768
11	553.551,292 400.126,484	12	553.565,169 400.125,693	13.9
13	553.565,945 400.130,36	14	553.560,128 400.139,835	11.118
15	553.556,049 400.152,524	16	553.548,015 400.154,873	8.371
17	553.533,343 400.159,855	18	553.534,908 400.167,471	7.776
19	553.536,046 400.174,049	20	553.535,327 400.180,378	6.369
21	553.534,254 400.187,176	22	553.528,872 400.199,188	13.163
23	553.525,024 400.210,139	24	553.522,516 400.216,705	7.028
25	553.520,056 400.222,867	1	553.515,766 400.221,688	4.449

Punct început	X / Y	Punct sfârșit	X / Y	Lungime segment (** (m)
6	553.517,882 400.131,396	7	553.518,302 400.126,387	5.027
8	553.526,997 400.125,759	9	553.536,017 400.125,52	9.023
10	553.542,726 400.126,418	11	553.551,292 400.126,484	8.566
12	553.565,169 400.125,693	13	553.565,945 400.130,36	4.731
14	553.560,128 400.139,835	15	553.556,049 400.152,524	13.329
16	553.548,015 400.154,873	17	553.533,343 400.159,855	15.495
18	553.534,908 400.167,471	19	553.536,046 400.174,049	6.676
20	553.535,327 400.180,378	21	553.534,254 400.187,176	6.882
22	553.528,872 400.199,188	23	553.525,024 400.210,139	11.607
24	553.522,516 400.216,705	25	553.520,056 400.222,867	6.635

\*\* Lungimile segmentelor sunt determinate în planul de proiecție Stereo 70 și sunt rotunjite la 1 milimetru.

\*\*\* Distanța dintre puncte este formată din segmente cumulate ce sunt mai mici decât valoarea 1 milimetru.



**DATE DESPRE IMOBILUL NR. 3096**

Oficiul de Cadastru și Publicitate Imobiliară PRAHOVA  
Biroul de Cadastru și Publicitate Imobiliară Câmpina

**A. Partea I. Descrierea imobilului**

TEREN Intravilan

Adresa: Loc. Draganeasa, Nr. 260, Jud. Prahova

Nr. Crt	Nr cadastral Nr. topografic	Suprafața* (mp)	Observații / Referințe
A1		2.038	Sector cadastral:25 Teren imprejmuit;

**B. Partea II. Proprietari și acte**

Inscrieri privitoare la dreptul de proprietate și alte drepturi reale		Referințe
/		
Act Normativ nr. 7, din 13/03/1996 emis de Parlamentul României (lege);		
B1	Inscrierea posesiei, drept de PROPRIETATE, dobandit prin Lege, cota actuala 1/1 1) NEIDENTIFICAT NEIDENTIFICAT	A1
Act Normativ nr. 7, din 13/03/1996 emis de Parlamentul României, (art. 13); (lege);		
B2	Se noteaza mentiunea de proprietar neidentificat.	A1

**C. Partea III. SARCINI .**

Inscrieri privind dezmembramintele dreptului de proprietate, drepturi reale de garanție și sarcini	Referințe
NU SUNT	

**Teren**

Nr cadastral	Suprafața (mp)*	Observații / Referințe
	2.038	

\* Suprafața este determinată în planul de proiecție Stereo 70.



**Date referitoare la teren**

Crt	Categorie folosință	Intravilan	Suprafața (mp)	Tarla	Parcelă	Nr. topo	Observații / Referințe
1	curți constructii	DA	720	78	5156	-	
2	livada	DA	1.318	78	5153, 5154, 5155	-	

**Date referitoare la construcții**

Crt	Număr	Destinație construcție	Supraf. (mp)	Situație juridică	Observații / Referințe
A1.1		construcții de locuințe	70	Fara acte	Nr. niveluri:2; S. construita la sol:70 mp; Locuinta (Beci+P), Sc beci = 15.60mp, Sc parter = 70.00mp, Sc desf. C1 (Beci+P) = 85.60mp.
A1.2		construcții anexa	21	Fara acte	Nr. niveluri:2; S. construita la sol:21 mp; Anexa - bucatarie de vara (Beci+P), Sc beci = 11.60 mp, Sc parter = 21.00mp, Sc desf. C2 (Beci+P) = 32.60mp.
A1.3		construcții anexa	29	Fara acte	Nr. niveluri:1; S. construita la sol:29 mp; Anexa - garaj(P)
A1.4		construcții anexa	14	Fara acte	Nr. niveluri:1; S. construita la sol:14 mp; Anexa - grajd(P)

## Lungime Segmente

1) Valorile lungimilor segmentelor sunt obținute din proiecție în plan.

Punct început	X / Y	Punct sfârșit	X / Y	Lungime segment (** (m)
1	553.751,748 400.114,321	2	553.756,748 400.116,03	5.284
3	553.761,695 400.117,937	4	553.765,401 400.119,65	4.083
5	553.768,571 400.121,376	6	553.770,898 400.122,812	2.734
7	553.774,084 400.124,491	8	553.770,259 400.131,165	7.692
9	553.764,529 400.140,923	10	553.762,484 400.143,968	3.668
11	553.756,298 400.151,066	12	553.751,255 400.156,182	7.184
13	553.742,873 400.164,433	14	553.733,45 400.175,258	14.352
15	553.727,024 400.186,503	16	553.720,74 400.195,865	11.275
17	553.717,18 400.200,224	18	553.714,252 400.202,028	3.439
19	553.712,243 400.202,578	20	553.708,027 400.203,6	4.338
21	553.704,46 400.200,507	22	553.697,315 400.195,511	8.718
23	553.692,96 400.191,5	24	553.694,399 400.189,754	2.263
25	553.702,702 400.181,061	26	553.711,347 400.172,433	12.214
27	553.716,84 400.167,557	28	553.725,725 400.159,925	11.713
29	553.732,789 400.152,792	30	553.738,25 400.147,269	7.767
31	553.739,679 400.145,241	32	553.741,907 400.140,875	4.902
33	553.742,434 400.138,413	34	553.743,33 400.133,945	4.557
35	553.745,225 400.127,223	36	553.746,516 400.122,777	4.63
37	553.747,102 400.118,457	38	553.747,096 400.116,184	2.273
39	553.750,417 400.116,197	40	553.751,693 400.116,261	1.278

Punct început	X / Y	Punct sfârșit	X / Y	Lungime segment (** (m)
2	553.756,748 400.116,03	3	553.761,695 400.117,937	5.302
4	553.765,401 400.119,65	5	553.768,571 400.121,376	3.609
6	553.770,898 400.122,812	7	553.774,084 400.124,491	3.601
8	553.770,259 400.131,165	9	553.764,529 400.140,923	11.316
10	553.762,484 400.143,968	11	553.756,298 400.151,066	9.415
12	553.751,255 400.156,182	13	553.742,873 400.164,433	11.762
14	553.733,45 400.175,258	15	553.727,024 400.186,503	12.952
16	553.720,74 400.195,865	17	553.717,18 400.200,224	5.628
18	553.714,252 400.202,028	19	553.712,243 400.202,578	2.083
20	553.708,027 400.203,6	21	553.704,46 400.200,507	4.721
22	553.697,315 400.195,511	23	553.692,96 400.191,5	5.921
24	553.694,399 400.189,754	25	553.702,702 400.181,061	12.021
26	553.711,347 400.172,433	27	553.716,84 400.167,557	7.345
28	553.725,725 400.159,925	29	553.732,789 400.152,792	10.039
30	553.738,25 400.147,269	31	553.739,679 400.145,241	2.481
32	553.741,907 400.140,875	33	553.742,434 400.138,413	2.518
34	553.743,33 400.133,945	35	553.745,225 400.127,223	6.984
36	553.746,516 400.122,777	37	553.747,102 400.118,457	4.36
38	553.747,096 400.116,184	39	553.750,417 400.116,197	3.321
40	553.751,693 400.116,261	1	553.751,748 400.114,321	1.941

\*\* Lungimile segmentelor sunt determinate în planul de proiecție Stereo 70 și sunt rotunjite la 1 milimetru.

\*\*\* Distanța dintre puncte este formată din segmente cumulate ce sunt mai mici decât valoarea 1 milimetru.



**DATE DESPRE IMOBILUL NR. 3097**

Oficiul de Cadastru și Publicitate Imobiliară PRAHOVA  
Biroul de Cadastru și Publicitate Imobiliară Câmpina

**A. Partea I. Descrierea imobilului**

TEREN Intravilan

Adresa: Loc. Draganeasa, Jud. Prahova, Ștefan Maria intrare

Nr. Crt	Nr cadastral Nr. topografic	Suprafața* (mp)	Observații / Referințe
A1		Din acte: 160 Masurata: 144	Sector cadastral:25 Teren imprejmuit;

**B. Partea II. Proprietari și acte**

Inscrieri privitoare la dreptul de proprietate și alte drepturi reale		Referințe
/		
Act Administrativ nr. 25, din 11/07/2019 emis de Consiliul Local al Com. Provita de Jos (Hotarare);		
B1	Intabulare, drept de PROPRIETATE, dobandit prin Lege, cota actuala 1/1	A1
1) Comuna Provita de Jos - domeniul privat, CIF:2843159		

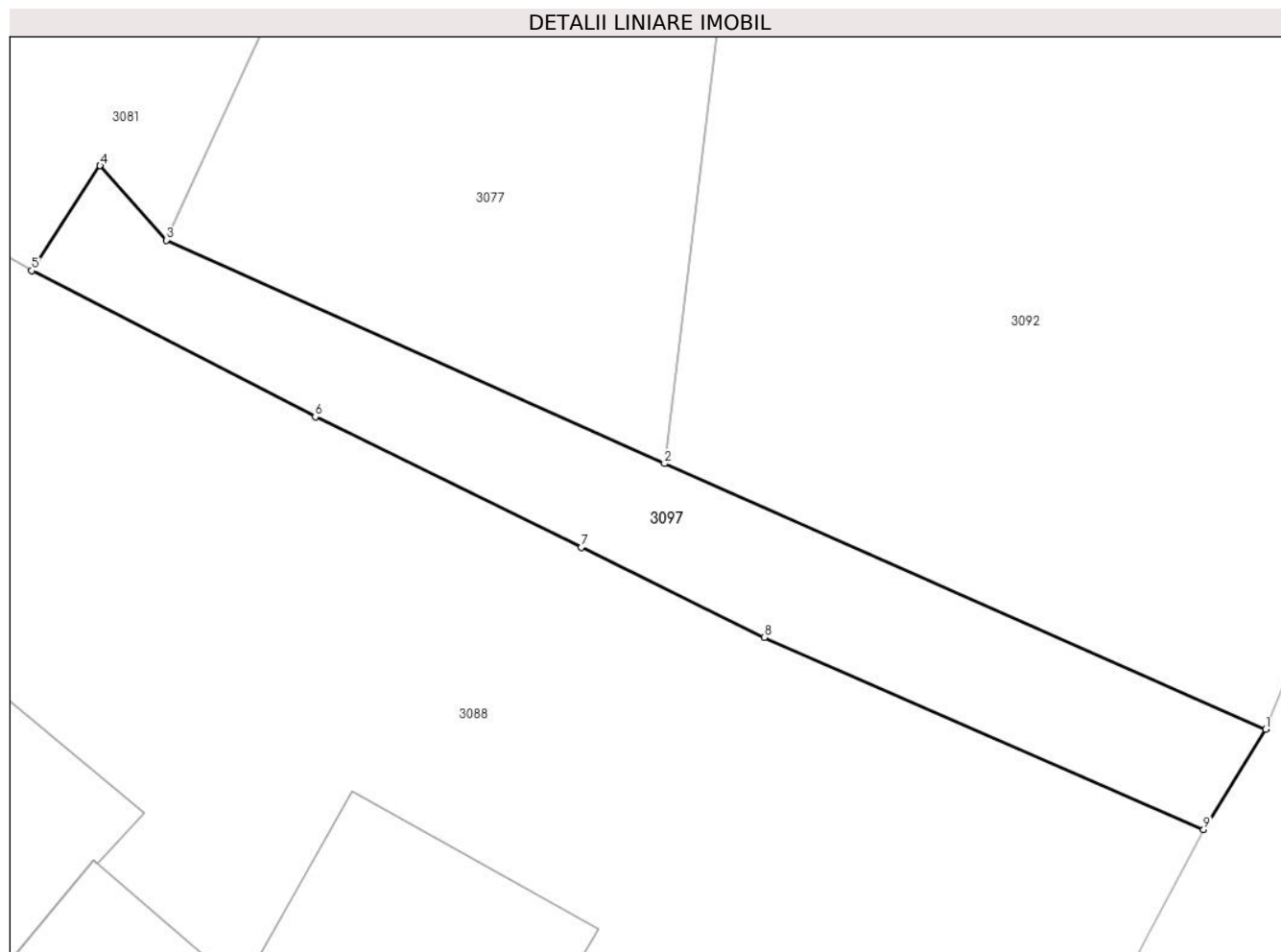
**C. Partea III. SARCINI .**

Inscrieri privind dezmembramintele dreptului de proprietate, drepturi reale de garanție și sarcini	Referințe
NU SUNT	

### Teren

Nr cadastral	Suprafața (mp)*	Observații / Referințe
	Din acte: 160 Masurata: 144	

\* Suprafața este determinată în planul de proiecție Stereo 70.



### Date referitoare la teren

Crt	Categorie folosință	Intra vilan	Suprafața (mp)	Tarla	Parcelă	Nr. topo	Observații / Referințe
1	drum	DA	144	78	Ds 5168	-	

### Lungime Segmente

1) Valorile lungimilor segmentelor sunt obținute din proiecție în plan.

Punct început	X / Y	Punct sfârșit	X / Y	Lungime segment (** (m)
1	553.826,88 400.151,216	2	553.807,74 400.159,67	20.923
2	553.807,74 400.159,67	3	553.791,89 400.166,78	17.372
3	553.791,89 400.166,78	4	553.789,78 400.169,15	3.173
4	553.789,78 400.169,15	5	553.787,6 400.165,812	3.987
5	553.787,6 400.165,812	6	553.796,627 400.161,153	10.158



Punct început	X / Y	Punct sfârșit	X / Y	Lungime segment (** (m)
6	553.796,627 400.161,153	7	553.805,099 400.157,004	9.433
7	553.805,099 400.157,004	8	553.810,924 400.154,143	6.49
8	553.810,924 400.154,143	9	553.824,903 400.148,027	15.258
9	553.824,903 400.148,027	1	553.826,88 400.151,216	3.752

\*\* Lungimile segmentelor sunt determinate în planul de proiecție Stereo 70 și sunt rotunjite la 1 milimetru.

\*\*\* Distanța dintre puncte este formată din segmente cumulate ce sunt mai mici decât valoarea 1 milimetru.



**DATE DESPRE IMOBILUL NR. 3098**

Oficiul de Cadastru și Publicitate Imobiliară PRAHOVA  
Biroul de Cadastru și Publicitate Imobiliară Câmpina

**A. Partea I. Descrierea imobilului**

TEREN Intravilan

Adresa: Loc. Draganeasa, Jud. Prahova

Nr. Crt	Nr cadastral Nr. topografic	Suprafața* (mp)	Observații / Referințe
A1		4.202	Sector cadastral:25 Teren imprejmuit;

**B. Partea II. Proprietari și acte**

Inscrieri privitoare la dreptul de proprietate și alte drepturi reale		Referințe
/		
Act Normativ nr. 7, din 13/03/1996 emis de Parlamentul României (lege);		
B1	Inscrierea posesiei, drept de PROPRIETATE, dobandit prin Lege, cota actuala 1/1 1) NEIDENTIFICAT NEIDENTIFICAT	A1
Act Normativ nr. 7, din 13/03/1996 emis de Parlamentul României, (art. 13); (lege);		
B2	Se noteaza mentiunea de proprietar neidentificat.	A1

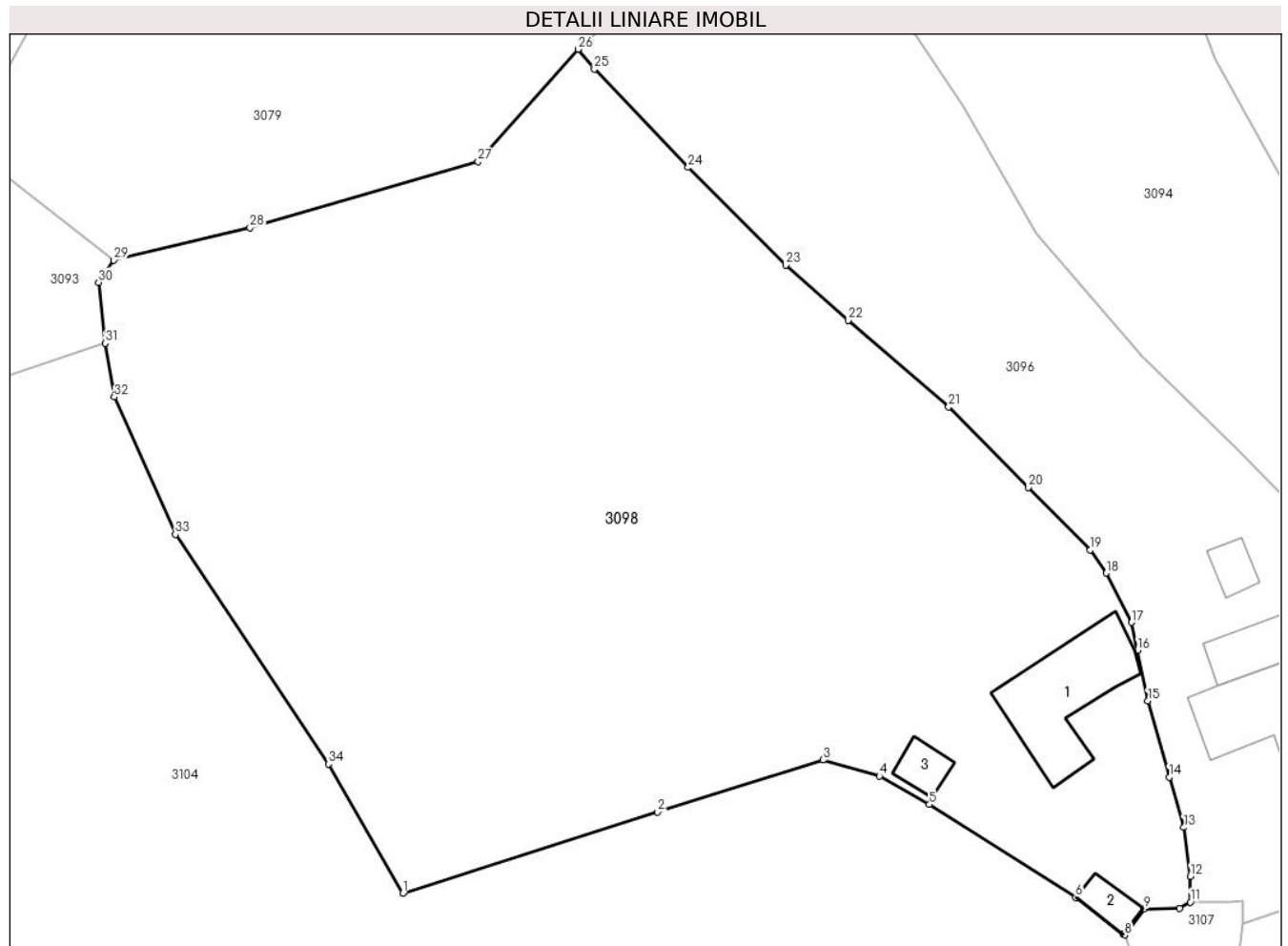
**C. Partea III. SARCINI .**

Inscrieri privind dezmembramintele dreptului de proprietate, drepturi reale de garanție și sarcini	Referințe
NU SUNT	

**Teren**

Nr cadastral	Suprafața (mp)*	Observații / Referințe
	4.202	

\* Suprafața este determinată în planul de proiecție Stereo 70.



**Date referitoare la teren**

Crt	Categorie folosință	Intravilan	Suprafața (mp)	Tarla	Parcelă	Nr. topo	Observații / Referințe
1	curți constructii	DA	1.000	78	5150	-	
2	livada	DA	3.202	78	5151, 5152	-	

**Date referitoare la construcții**

Crt	Număr	Destinație construcție	Supraf. (mp)	Situație juridică	Observații / Referințe
A1.1		construcții de locuințe	91	Fara acte	Nr. niveluri:1; S. construita la sol:91 mp; Locuinta
A1.2		construcții anexa	15	Fara acte	Nr. niveluri:1; S. construita la sol:15 mp; Anexa
A1.3		construcții anexa	16	Fara acte	Nr. niveluri:1; S. construita la sol:16 mp; Anexa

**Lungime Segmente**

1) Valorile lungimilor segmentelor sunt obținute din proiecție în plan.

Punct început	X / Y	Punct sfârșit	X / Y	Lungime segment (** (m))
1	553.677,471 400.116,963	2	553.699,988 400.124,15	23.636

Punct început	X / Y	Punct sfârșit	X / Y	Lungime segment (** (m))
2	553.699,988 400.124,15	3	553.714,629 400.128,73	15.341

Punct început	X / Y	Punct sfârșit	X / Y	Lungime segment (** (m)	Punct început	X / Y	Punct sfârșit	X / Y	Lungime segment (** (m)
3	553.714,629 400.128,73	4	553.719,606 400.127,317	5.174	4	553.719,606 400.127,317	5	553.724,033 400.124,797	5.094
5	553.724,033 400.124,797	6	553.736,944 400.116,607	15.29	6	553.736,944 400.116,607	7	553.741,131 400.113,358	5.3
7	553.741,131 400.113,358	8	553.741,291 400.113,287	0.175	8	553.741,291 400.113,287	9	553.743,023 400.115,604	2.893
9	553.743,023 400.115,604	10	553.746,149 400.115,649	3.126	10	553.746,149 400.115,649	11	553.747,096 400.116,184	1.088
11	553.747,096 400.116,184	12	553.747,102 400.118,457	2.273	12	553.747,102 400.118,457	13	553.746,516 400.122,777	4.36
13	553.746,516 400.122,777	14	553.745,225 400.127,223	4.63	14	553.745,225 400.127,223	15	553.743,33 400.133,945	6.984
15	553.743,33 400.133,945	16	553.742,434 400.138,413	4.557	16	553.742,434 400.138,413	17	553.741,907 400.140,875	2.518
17	553.741,907 400.140,875	18	553.739,679 400.145,241	4.902	18	553.739,679 400.145,241	19	553.738,25 400.147,269	2.481
19	553.738,25 400.147,269	20	553.732,789 400.152,792	7.767	20	553.732,789 400.152,792	21	553.725,725 400.159,925	10.039
21	553.725,725 400.159,925	22	553.716,84 400.167,557	11.713	22	553.716,84 400.167,557	23	553.711,347 400.172,433	7.345
23	553.711,347 400.172,433	24	553.702,702 400.181,061	12.214	24	553.702,702 400.181,061	25	553.694,399 400.189,754	12.021
25	553.694,399 400.189,754	26	553.692,96 400.191,5	2.263	26	553.692,96 400.191,5	27	553.684,13 400.181,56	13.296
27	553.684,13 400.181,56	28	553.663,96 400.175,72	20.998	28	553.663,96 400.175,72	29	553.651,92 400.172,86	12.375
29	553.651,92 400.172,86	30	553.650,572 400.170,905	2.375	30	553.650,572 400.170,905	31	553.651,162 400.165,534	5.403
31	553.651,162 400.165,534	32	553.651,953 400.160,785	4.815	32	553.651,953 400.160,785	33	553.657,356 400.148,657	13.277
33	553.657,356 400.148,657	34	553.670,885 400.128,377	24.379	34	553.670,885 400.128,377	1	553.677,471 400.116,963	13.178

\*\* Lungimile segmentelor sunt determinate în planul de proiecție Stereo 70 și sunt rotunjite la 1 milimetru.

\*\*\* Distanța dintre puncte este formată din segmente cumulate ce sunt mai mici decât valoarea 1 milimetru.



**DATE DESPRE IMOBILUL NR. 3099**

Oficiul de Cadastru și Publicitate Imobiliară PRAHOVA  
Biroul de Cadastru și Publicitate Imobiliară Câmpina

**A. Partea I. Descrierea imobilului**

TEREN Necunoscut

Adresa: Loc. Draganeasa, Jud. Prahova

Nr. Crt	Nr cadastral Nr. topografic	Suprafața* (mp)	Observații / Referințe
A1		Din acte: 6.319 Masurata: 6.359	Sector cadastral:25 Teren imprejmuit;

**B. Partea II. Proprietari și acte**

Inscrieri privitoare la dreptul de proprietate și alte drepturi reale		Referințe
/		
Act Normativ nr. 7, din 13/03/1996 emis de Parlamentul României (lege);		
B1	Inscrierea posesiei, drept de PROPRIETATE, dobandit prin Lege, cota actuala 1/1 1) <b>NEIDENTIFICAT NEIDENTIFICAT</b>	A1
Act Normativ nr. 7, din 13/03/1996 emis de Parlamentul României, (art. 13); (lege);		
B2	Se noteaza mentiunea de proprietar neidentificat.	A1

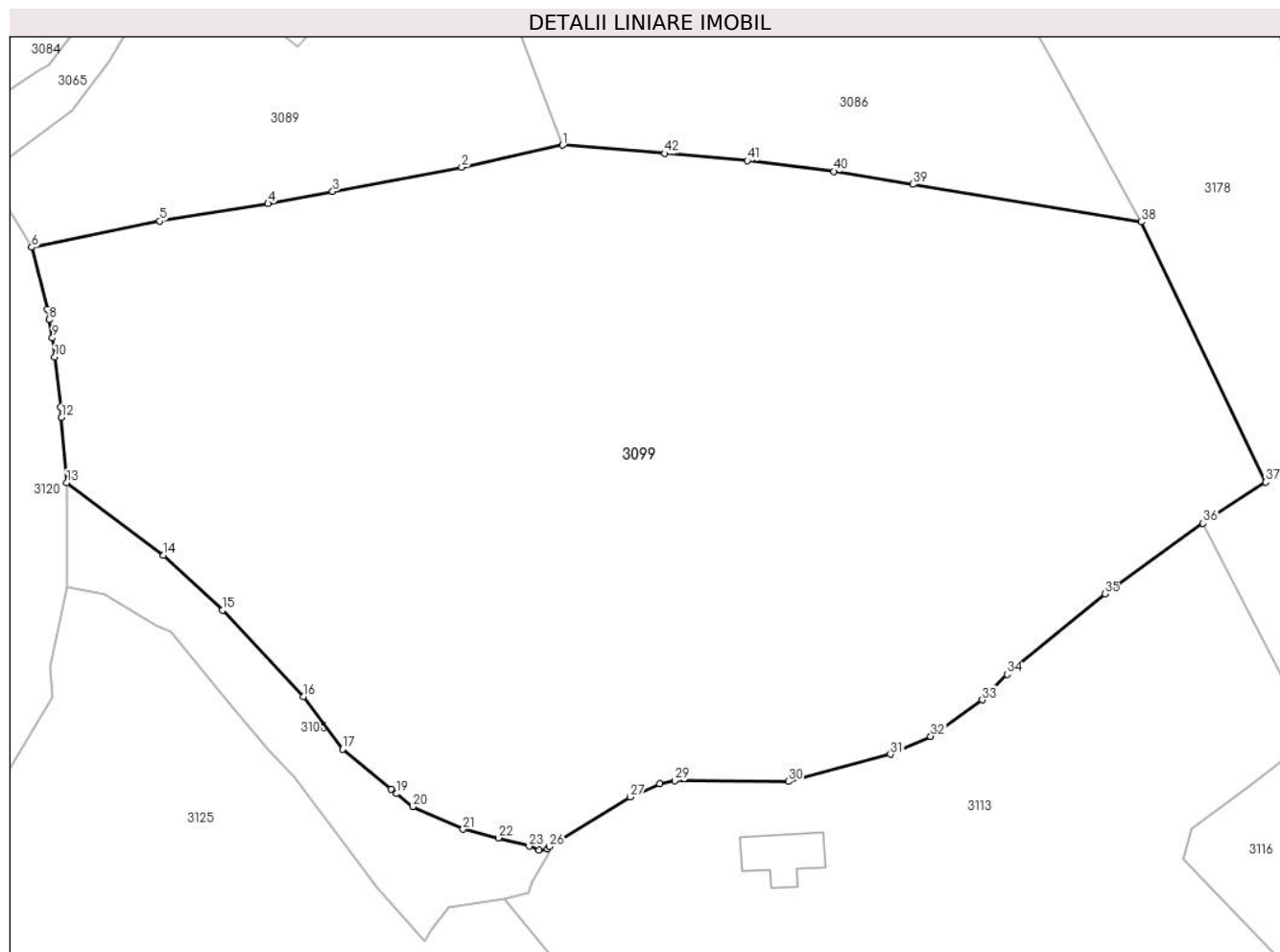
**C. Partea III. SARCINI .**

Inscrieri privind dezmembramintele dreptului de proprietate, drepturi reale de garanție și sarcini	Referințe
NU SUNT	

**Teren**

Nr cadastral	Suprafața (mp)*	Observații / Referințe
	Din acte: 6.319 Masurata: 6.359	

\* Suprafața este determinată în planul de proiecție Stereo 70.



**Date referitoare la teren**

Crt	Categorie folosință	Intra vilan	Suprafața (mp)	Tarla	Parcelă	Nr. topo	Observații / Referințe
1	curți constructii	DA	1.000	78	5073, 5074	-	
2	faneata	DA	5.288	78	5074	-	
3	faneata	NU	71	78	5074	-	

**Lungime Segmente**

1) Valorile lungimilor segmentelor sunt obținute din proiecție în plan.

Punct început	X / Y	Punct sfârșit	X / Y	Lungime segment	Punct început	X / Y	Punct sfârșit	X / Y	Lungime segment	Punct început	X / Y	Punct sfârșit	X / Y	Lungime segment
1	553.290,601 400.175,39	2	553.280,179 400.173,093	10.672	2	553.280,179 400.173,093	3	553.266,847 400.170,598	13.564	3	553.266,847 400.170,598	4	553.260,16 400.169,346	6.803
4	553.260,16 400.169,346	5	553.248,966 400.167,537	11.339	5	553.248,966 400.167,537	6	553.235,729 400.164,835	13.51	6	553.235,729 400.164,835	7	553.237,373 400.158,45	6.593
7	553.237,373 400.158,45	8	553.237,56 400.157,351	1.115	8	553.237,56 400.157,351	9	553.237,881 400.155,466	1.912	9	553.237,881 400.155,466	10	553.238,12 400.153,481	1.999
10	553.238,12 400.153,481	11	553.238,743 400.148,314	5.204	11	553.238,743 400.148,314	12	553.238,82 400.147,249	1.068	12	553.238,82 400.147,249	13	553.239,355 400.140,505	6.765



Punct început	X / Y	Punct sfârșit	X / Y	Lungime segment	Punct început	X / Y	Punct sfârșit	X / Y	Lungime segment	Punct început	X / Y	Punct sfârșit	X / Y	Lungime segment
13	553.239,355 400.140,505	14	553.249,349 400.133,001	12.498	14	553.249,349 400.133,001	15	553.255,432 400.127,329	8.317	15	553.255,432 400.127,329	16	553.263,822 400.118,422	12.236
16	553.263,822 400.118,422	17	553.267,854 400.112,985	6.769	17	553.267,854 400.112,985	18	553.272,851 400.108,825	6.502	18	553.272,851 400.108,825	19	553.273,426 400.108,373	0.731
19	553.273,426 400.108,373	20	553.275,133 400.107,029	2.173	20	553.275,133 400.107,029	21	553.280,31 400.104,703	5.676	21	553.280,31 400.104,703	22	553.283,955 400.103,812	3.752
22	553.283,955 400.103,812	23	553.287,159 400.102,942	3.32	23	553.287,159 400.102,942	24	553.288,193 400.102,552	1.105	24	553.288,193 400.102,552	25	553.289,02 400.102,652	0.833
25	553.289,02 400.102,652	26	553.289,254 400.102,9	0.341	26	553.289,254 400.102,9	27	553.297,598 400.108,024	9.792	27	553.297,598 400.108,024	28	553.300,633 400.109,391	3.329
28	553.300,633 400.109,391	29	553.302,19 400.109,713	1.59	29	553.302,19 400.109,713	30	553.313,951 400.109,634	11.761	30	553.313,951 400.109,634	31	553.324,495 400.112,447	10.913
31	553.324,495 400.112,447	32	553.328,646 400.114,304	4.547	32	553.328,646 400.114,304	33	553.333,995 400.118,056	6.534	33	553.333,995 400.118,056	34	553.336,544 400.120,7	3.673
34	553.336,544 400.120,7	35	553.346,639 400.129,007	13.073	35	553.346,639 400.129,007	36	553.356,801 400.136,314	12.516	36	553.356,801 400.136,314	37	553.363,266 400.140,572	7.741
37	553.363,266 400.140,572	38	553.350,41 400.167,459	29.802	38	553.350,41 400.167,459	39	553.326,814 400.171,34	23.913	39	553.326,814 400.171,34	40	553.318,649 400.172,683	8.275
40	553.318,649 400.172,683	41	553.309,693 400.173,786	9.024	41	553.309,693 400.173,786	42	553.301,177 400.174,525	8.548	42	553.301,177 400.174,525	1	553.290,601 400.175,39	10.611

\*\* Lungimile segmentelor sunt determinate în planul de proiecție Stereo 70 și sunt rotunjite la 1 milimetru.

\*\*\* Distanța dintre puncte este formată din segmente cumulate ce sunt mai mici decât valoarea 1 milimetru.



**DATE DESPRE IMOBILUL NR. 3100**

Oficiul de Cadastru și Publicitate Imobiliară PRAHOVA  
Biroul de Cadastru și Publicitate Imobiliară Câmpina

**A. Partea I. Descrierea imobilului**

TEREN Intravilan

Adresa: Loc. Draganeasa, Jud. Prahova

Nr. Crt	Nr cadastral Nr. topografic	Suprafața* (mp)	Observații / Referințe
A1		5.445	Sector cadastral:25 Teren imprejmuit;

**B. Partea II. Proprietari și acte**

Inscrieri privitoare la dreptul de proprietate și alte drepturi reale		Referințe
/		
Act Normativ nr. 7, din 13/03/1996 emis de Parlamentul României (lege);		
B1	Inscrierea posesiei, drept de PROPRIETATE, dobandit prin Lege, cota actuala 1/1 1) NEIDENTIFICAT NEIDENTIFICAT	A1
Act Normativ nr. 7, din 13/03/1996 emis de Parlamentul României, (art. 13); (lege);		
B2	Se noteaza mentiunea de proprietar neidentificat.	A1

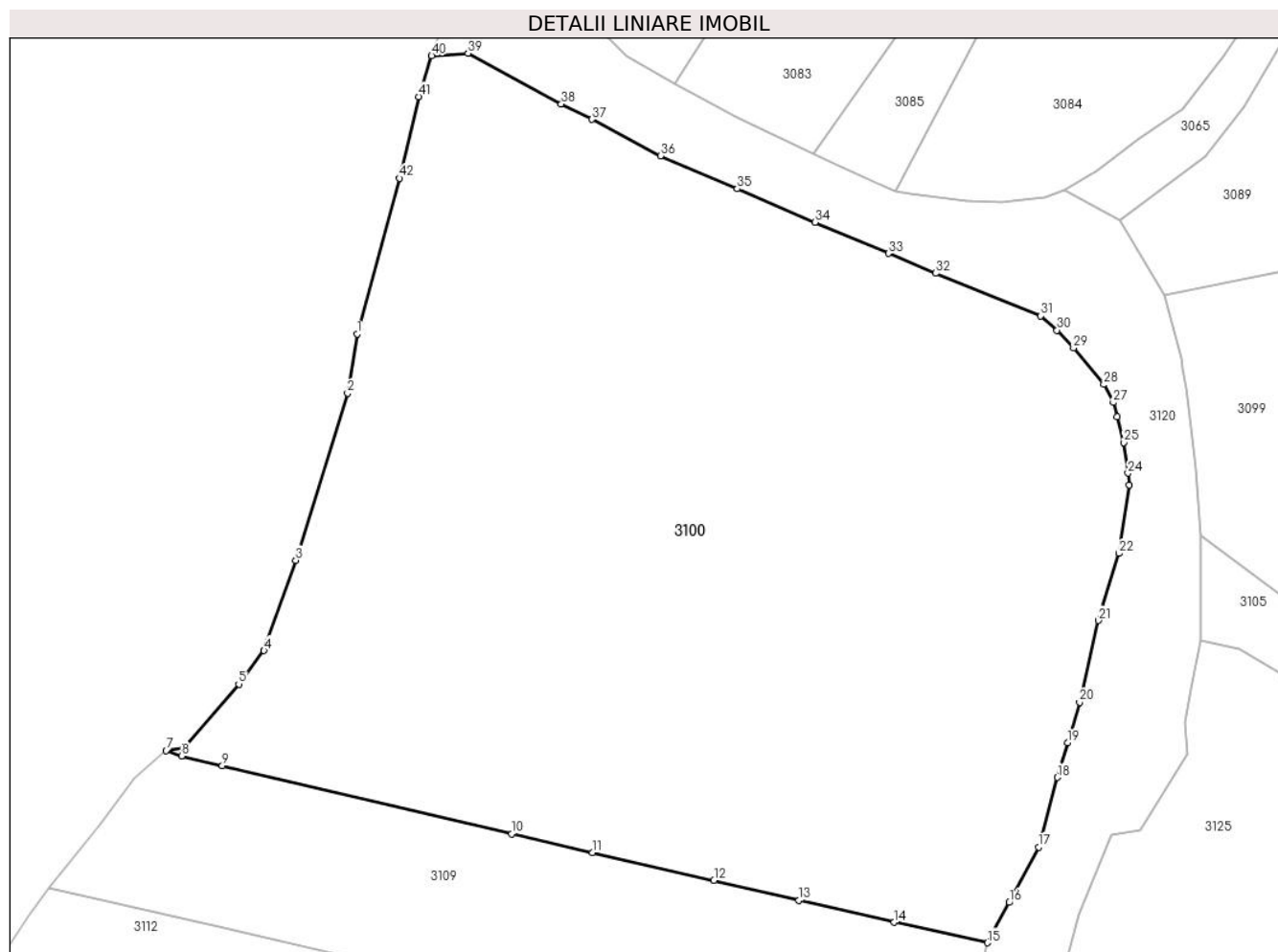
**C. Partea III. SARCINI .**

Inscrieri privind dezmembramintele dreptului de proprietate, drepturi reale de garanție și sarcini	Referințe
NU SUNT	

**Teren**

Nr cadastral	Suprafața (mp)*	Observații / Referințe
	5.445	

\* Suprafața este determinată în planul de proiecție Stereo 70.



**Date referitoare la teren**

Crt	Categorie folosință	Intravilan	Suprafața (mp)	Tarla	Parcelă	Nr. topo	Observații / Referințe
1	curți constructii	DA	600	82	5600	-	
2	faneata	DA	4.845	82	5598, 5599, 5601	-	

**Lungime Segmente**

1) Valorile lungimilor segmentelor sunt obținute din proiecție în plan.

Punct început	X / Y	Punct sfârșit	X / Y	Lungime segment
1	553.153,642 400.160,943	2	553.152,692 400.154,922	6.095
4	553.144,204 400.128,787	5	553.141,632 400.125,396	4.256
7	553.134,279 400.118,655	8	553.135,825 400.118,104	1.641
10	553.169,351 400.110,194	11	553.177,545 400.108,291	8.412
2	553.147,426 400.137,976	3	553.147,426 400.137,976	17.745
5	553.141,632 400.125,396	6	553.136,033 400.118,973	8.521
8	553.135,825 400.118,104	9	553.139,958 400.117,138	4.244
11	553.177,545 400.108,291	12	553.189,903 400.105,469	12.676
3	553.147,426 400.137,976	4	553.144,204 400.128,787	9.738
6	553.136,033 400.118,973	7	553.134,279 400.118,655	1.783
9	553.139,958 400.117,138	10	553.169,351 400.110,194	30.202
12	553.189,903 400.105,469	13	553.198,531 400.103,439	8.864

Punct început	X / Y	Punct sfârșit	X / Y	Lungime segment	Punct început	X / Y	Punct sfârșit	X / Y	Lungime segment	Punct început	X / Y	Punct sfârșit	X / Y	Lungime segment
13	553.198,531 400.103,439	14	553.208,211 400.101,217	9.932	14	553.208,211 400.101,217	15	553.217,673 400.099,143	9.687	15	553.217,673 400.099,143	16	553.219,911 400.103,231	4.66
16	553.219,911 400.103,231	17	553.222,888 400.108,858	6.366	17	553.222,888 400.108,858	18	553.224,786 400.115,93	7.322	18	553.224,786 400.115,93	19	553.225,827 400.119,452	3.672
19	553.225,827 400.119,452	20	553.227,041 400.123,561	4.285	20	553.227,041 400.123,561	21	553.228,94 400.131,856	8.51	21	553.228,94 400.131,856	22	553.231,054 400.138,669	7.133
22	553.231,054 400.138,669	23	553.232,057 400.145,632	7.035	23	553.232,057 400.145,632	24	553.231,963 400.146,816	1.188	24	553.231,963 400.146,816	25	553.231,531 400.149,927	3.141
25	553.231,531 400.149,927	26	553.230,846 400.152,539	2.7	26	553.230,846 400.152,539	27	553.230,468 400.153,979	1.489	27	553.230,468 400.153,979	28	553.229,511 400.155,816	2.071
28	553.229,511 400.155,816	29	553.226,421 400.159,513	4.818	29	553.226,421 400.159,513	30	553.224,758 400.161,328	2.462	30	553.224,758 400.161,328	31	553.223,109 400.162,766	2.188
31	553.223,109 400.162,766	32	553.212,429 400.167,114	11.531	32	553.212,429 400.167,114	33	553.207,633 400.169,13	5.202	33	553.207,633 400.169,13	34	553.200,157 400.172,273	8.11
34	553.200,157 400.172,273	35	553.192,282 400.175,671	8.577	35	553.192,282 400.175,671	36	553.184,484 400.179,036	8.493	36	553.184,484 400.179,036	37	553.177,493 400.182,721	7.903
37	553.177,493 400.182,721	38	553.174,398 400.184,28	3.465	38	553.174,398 400.184,28	39	553.164,912 400.189,439	10.798	39	553.164,912 400.189,439	40	553.161,232 400.189,183	3.689
40	553.161,232 400.189,183	41	553.159,915 400.185,028	4.359	41	553.159,915 400.185,028	42	553.157,947 400.176,753	8.506	42	553.157,947 400.176,753	1	553.153,642 400.160,943	16.386

\*\* Lungimile segmentelor sunt determinate în planul de proiecție Stereo 70 și sunt rotunjite la 1 milimetru.

\*\*\* Distanța dintre puncte este formată din segmente cumulate ce sunt mai mici decât valoarea 1 milimetru.



**DATE DESPRE IMOBILUL NR. 3101**

Oficiul de Cadastru și Publicitate Imobiliară PRAHOVA  
Biroul de Cadastru și Publicitate Imobiliară Câmpina

**A. Partea I. Descrierea imobilului**

TEREN Necunoscut

Adresa: Loc. Draganeasa, Jud. Prahova, Nedelci

Nr. Crt	Nr cadastral Nr. topografic	Suprafața* (mp)	Observații / Referințe
A1		Din acte: 126 Masurata: 75	Sector cadastral:25 Teren imprejmuit;

**B. Partea II. Proprietari și acte**

Inscrieri privitoare la dreptul de proprietate și alte drepturi reale		Referințe
/		
Act Administrativ nr. 25, din 11/07/2019 emis de Consiliul Local al Com. Provita de Jos (Hotarare);		
B1	Intabulare, drept de PROPRIETATE, dobandit prin Lege, cota actuala 1/1 1) Comuna Provita de Jos - domeniul privat, CIF:2843159	A1

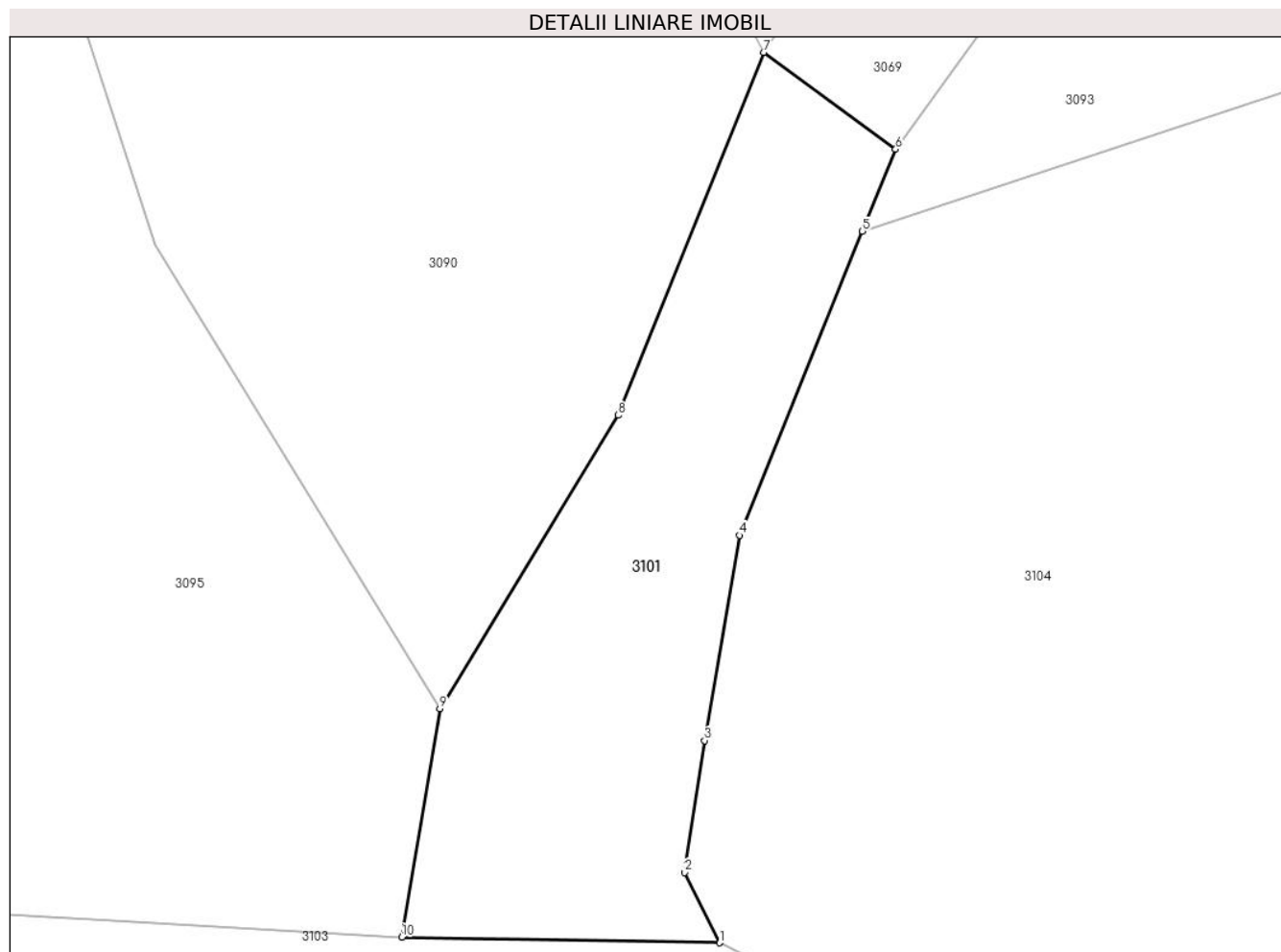
**C. Partea III. SARCINI .**

Inscrieri privind dezmembramintele dreptului de proprietate, drepturi reale de garanție și sarcini	Referințe
NU SUNT	

### Teren

Nr cadastral	Suprafața (mp)*	Observații / Referințe
	Din acte: 126 Masurata: 75	

\* Suprafața este determinată în planul de proiecție Stereo 70.



### Date referitoare la teren

Crt	Categorie folosință	Intra vilan	Suprafața (mp)	Tarla	Parcelă	Nr. topo	Observații / Referințe
1	drum	DA	73	78	Ds 5116	-	
2	drum	NU	2	78	Ds 5116	-	

### Lungime Segmente

1) Valorile lungimilor segmentelor sunt obținute din proiecție în plan.

Punct început	X / Y	Punct sfârșit	X / Y	Lungime segment (** (m)
1	553.571,665 400.125,578	2	553.570,949 400.127,014	1.604
2	553.570,949 400.127,014	3	553.571,356 400.129,71	2.726
3	553.571,356 400.129,71	4	553.572,074 400.133,902	4.252
4	553.572,074 400.133,902	5	553.574,583 400.140,113	6.699



Punct început	X / Y	Punct sfârșit	X / Y	Lungime segment (** (m)
5	553.574,583 400.140,113	6	553.575,261 400.141,791	1.81
6	553.575,261 400.141,791	7	553.572,56 400.143,769	3.348
7	553.572,56 400.143,769	8	553.569,595 400.136,356	7.984
8	553.569,595 400.136,356	9	553.565,945 400.130,36	7.019
9	553.565,945 400.130,36	10	553.565,169 400.125,693	4.731
10	553.565,169 400.125,693	1	553.571,665 400.125,578	6.496

\*\* Lungimile segmentelor sunt determinate în planul de proiecție Stereo 70 și sunt rotunjite la 1 milimetru.

\*\*\* Distanța dintre puncte este formată din segmente cumulate ce sunt mai mici decât valoarea 1 milimetru.



**DATE DESPRE IMOBILUL NR. 3102**

Oficiul de Cadastru și Publicitate Imobiliară PRAHOVA  
Biroul de Cadastru și Publicitate Imobiliară Câmpina

**A. Partea I. Descrierea imobilului**

TEREN Intravilan

Adresa: Loc. Draganeasa, Nr. 269, Jud. Prahova, T 78 ; PARC. 5104 ; 5105 ; 5106 ; 5107

Nr. Crt	Nr cadastral Nr. topografic	Suprafața* (mp)	Observații / Referințe
A1	21610	761	Sector cadastral:25 Teren imprejmuit; T 78 ; PARC. 5104 ; 5105 ; 5106 ; 5107

**Construcții**

Crt	Nr cadastral Nr. topografic	Adresa	Observații / Referințe
A1.1	21610-C1	Loc. Draganeasa, Nr. 269, Jud. Prahova	Nr. niveluri:1; S. construita la sol:63 mp; LOCUINTA ( P ) ; SC DESF. = 63 MP ; Fundatie din piatra , pereti din lemn , invelitoare din tabla .
A1.2	21610-C2	Loc. Draganeasa, Nr. 269, Jud. Prahova	Nr. niveluri:1; S. construita la sol:18 mp; ANEXA ( P ) ; SC DESF. = 18 MP ; Fundatie din piatra , pereti din lemn , invelitoare din tabla .

**B. Partea II. Proprietari și acte**

Inscrieri privitoare la dreptul de proprietate și alte drepturi reale		Referințe
<b>41043 / 15/10/2021</b>		
Act Notarial nr. 5355, din 14/10/2021 emis de Pop Mihaela Cristina;		
B1	Se infiinteaza cartea funciara 21610 a imobilului cu numarul cadastral 21610 / UAT Provita de Jos, rezultat din dezmembrarea imobilului cu numarul cadastral 21507 inscris in cartea funciara 21507;	A1
Act Notarial nr. 158, din 18/07/2019 emis de UNNPBIN Pop Mihaela Cristina (act administrativ nr 3385 din 02.09.2019, emis de Primaria Provita de Jos;act administrativ nr 3383 din 02.09.2019, emis de Primaria Provita de Jos;act notarial nr 1295 din 08.12.1997, emis de BN Musat Margarit - Savulescu Vasile - Ivan Mihaela);		
B4	Intabulare, drept de PROPRIETATE, dobandit prin Succesiune, cota actuala 1/1 1) <b>STOICA FLORIN</b> <i>OBSERVATII: pozitie transcrisa din CF 21507/Provita de Jos, inscrisa prin incheierea nr. 41150 din 07/12/2020; pozitie transcrisa din CF 21461/Provita de Jos, inscrisa prin incheierea nr. 3979 din 17/02/2020; pozitie transcrisa din CF 21457/Provita de Jos, inscrisa prin incheierea nr. 23308 din 24/09/2019;</i>	A1, A1.1, A1.2

**C. Partea III. SARCINI .**

Inscrieri privind dezmembramintele dreptului de proprietate, drepturi reale de garanție și sarcini	Referințe
NU SUNT	

**Teren**

Nr cadastral	Suprafața (mp)*	Observații / Referințe
21610	761	T 78 ; PARC. 5104 ; 5105 ; 5106 ; 5107

\* Suprafața este determinată în planul de proiecție Stereo 70.



**Date referitoare la teren**

Crt	Categorie folosință	Intravilan	Suprafața (mp)	Tarla	Parcelă	Nr. topo	Observații / Referințe
1	curți constructii	DA	761	78	5104;5105; 5106;5107	-	

**Date referitoare la construcții**

Crt	Număr	Destinație construcție	Supraf. (mp)	Situație juridică	Observații / Referințe
A1.1	21610-C1	construcții de locuințe	63	Cu acte	Nr. niveluri:1; S. construita la sol:63 mp; LOCUINTA ( P ) ; SC DESF. = 63 MP ; Fundatie din piatra , pereti din lemn , invelitoare din tabla .
A1.2	21610-C2	construcții anexa	18	Cu acte	Nr. niveluri:1; S. construita la sol:18 mp; ANEXA ( P ) ; SC DESF. = 18 MP ; Fundatie din piatra , pereti din lemn , invelitoare din tabla .

**Lungime Segmente**

1) Valorile lungimilor segmentelor sunt obținute din proiecție în plan.

Punct început	X / Y	Punct sfârșit	X / Y	Lungime segment (** (m)
1	553.485,902 400.143,584	2	553.490,105 400.118,169	25.76

Punct început	X / Y	Punct sfârșit	X / Y	Lungime segment (** (m)
2	553.490,105 400.118,169	3	553.495,323 400.116,421	5.503
3	553.495,323 400.116,421	4	553.509,638 400.114,95	14.39
4	553.509,638 400.114,95	5	553.515,648 400.115,477	6.033
5	553.515,648 400.115,477	6	553.516,222 400.121,502	6.052
6	553.516,222 400.121,502	7	553.514,899 400.121,723	1.341
7	553.514,899 400.121,723	8	553.514,16 400.126,773	5.104
8	553.514,16 400.126,773	9	553.513,606 400.130,553	3.82
9	553.513,606 400.130,553	10	553.511,923 400.146,565	16.1
10	553.511,923 400.146,565	11	553.508,669 400.146,775	3.261
11	553.508,669 400.146,775	12	553.498,147 400.145,3	10.625
12	553.498,147 400.145,3	1	553.485,902 400.143,584	12.365

\*\* Lungimile segmentelor sunt determinate în planul de proiecție Stereo 70 și sunt rotunjite la 1 milimetru.

\*\*\* Distanța dintre puncte este formată din segmente cumulate ce sunt mai mici decât valoarea 1 milimetru.



**DATE DESPRE IMOBILUL NR. 3103**

Oficiul de Cadastru și Publicitate Imobiliară PRAHOVA  
Biroul de Cadastru și Publicitate Imobiliară Câmpina

**A. Partea I. Descrierea imobilului**

TEREN Intravilan

Adresa: Loc. Draganeasa, Jud. Prahova, Secareanu M Ion

Nr. Crt	Nr cadastral Nr. topografic	Suprafața* (mp)	Observații / Referințe
A1		Din acte: 672 Masurata: 703	Sector cadastral:25 Teren imprejmuit;

**B. Partea II. Proprietari și acte**

Inscrieri privitoare la dreptul de proprietate și alte drepturi reale		Referințe
/		
Act Administrativ nr. 25, din 11/07/2019 emis de Consiliul Local al Com. Provita de Jos (Hotarare);		
B1	Intabulare, drept de PROPRIETATE, dobandit prin Lege, cota actuala 1/1 1) Comuna Provita de Jos - domeniul privat, CIF:2843159	A1

**C. Partea III. SARCINI .**

Inscrieri privind dezmembramintele dreptului de proprietate, drepturi reale de garanție și sarcini	Referințe
NU SUNT	

**Teren**

Nr cadastral	Suprafața (mp)*	Observații / Referințe
	Din acte: 672 Masurata: 703	

\* Suprafața este determinată în planul de proiecție Stereo 70.



**Date referitoare la teren**

Crt	Categorie folosință	Intra vilan	Suprafața (mp)	Tarla	Parcelă	Nr. topo	Observații / Referințe
1	drum	DA	703	78	Ds 5115	-	

**Lungime Segmente**

1) Valorile lungimilor segmentelor sunt obținute din proiecție în plan.

Punct început	X / Y	Punct sfârșit	X / Y	Lungime segment (** (m)
1	553.536,017 400.125,52	2	553.526,997 400.125,759	9.023
3	553.518,302 400.126,387	4	553.514,16 400.126,773	4.16
5	553.514,899 400.121,723	6	553.516,222 400.121,502	1.341
7	553.523,887 400.120,219	8	553.559,803 400.120,735	35.92
9	553.581,941 400.118,874	10	553.584,166 400.118,994	2.228

Punct început	X / Y	Punct sfârșit	X / Y	Lungime segment (** (m)
2	553.526,997 400.125,759	3	553.518,302 400.126,387	8.718
4	553.514,16 400.126,773	5	553.514,899 400.121,723	5.104
6	553.516,222 400.121,502	7	553.523,887 400.120,219	7.772
8	553.559,803 400.120,735	9	553.581,941 400.118,874	22.216
10	553.584,166 400.118,994	11	553.586,763 400.118,434	2.657



Punct început	X / Y	Punct sfârșit	X / Y	Lungime segment (** (m)
11	553.586,763 400.118,434	12	553.589,042 400.117,532	2.451
13	553.593,145 400.114,8	14	553.598,398 400.110,094	7.053
15	553.605,928 400.101,62	16	553.612,831 400.091,836	11.974
17	553.618,153 400.083,358	18	553.623,746 400.073,09	11.692
19	553.636,69 400.071,504	20	553.631,912 400.075,179	6.027
21	553.629,634 400.077,462	22	553.626,464 400.081,498	5.131
23	553.622,266 400.086,51	24	553.619,218 400.090,823	5.281
25	553.612,912 400.099,184	26	553.607,156 400.105,97	8.898
27	553.599,274 400.113,853	28	553.593,612 400.120,302	8.582
29	553.589,518 400.122,4	30	553.586,211 400.123,457	3.472
31	553.573,858 400.124,484	32	553.571,665 400.125,578	2.451
33	553.565,169 400.125,693	34	553.551,292 400.126,484	13.9
35	553.542,726 400.126,418	1	553.536,017 400.125,52	6.768

Punct început	X / Y	Punct sfârșit	X / Y	Lungime segment (** (m)
12	553.589,042 400.117,532	13	553.593,145 400.114,8	4.928
14	553.598,398 400.110,094	15	553.605,928 400.101,62	11.336
16	553.612,831 400.091,836	17	553.618,153 400.083,358	10.01
18	553.623,746 400.073,09	19	553.636,69 400.071,504	13.041
20	553.631,912 400.075,179	21	553.629,634 400.077,462	3.226
22	553.626,464 400.081,498	23	553.622,266 400.086,51	6.538
24	553.619,218 400.090,823	25	553.612,912 400.099,184	10.473
26	553.607,156 400.105,97	27	553.599,274 400.113,853	11.147
28	553.593,612 400.120,302	29	553.589,518 400.122,4	4.6
30	553.586,211 400.123,457	31	553.573,858 400.124,484	12.395
32	553.571,665 400.125,578	33	553.565,169 400.125,693	6.496
34	553.551,292 400.126,484	35	553.542,726 400.126,418	8.566

\*\* Lungimile segmentelor sunt determinate în planul de proiecție Stereo 70 și sunt rotunjite la 1 milimetru.

\*\*\* Distanța dintre puncte este formată din segmente cumulate ce sunt mai mici decât valoarea 1 milimetru.



**DATE DESPRE IMOBILUL NR. 3104**

Oficiul de Cadastru și Publicitate Imobiliară PRAHOVA  
Biroul de Cadastru și Publicitate Imobiliară Câmpina

**A. Partea I. Descrierea imobilului**

TEREN Intravilan

Adresa: Loc. Draganeasa, Jud. Prahova

Nr. Crt	Nr cadastral Nr. topografic	Suprafața* (mp)	Observații / Referințe
A1		8.063	Sector cadastral:25 Teren imprejmuit;

**B. Partea II. Proprietari și acte**

Inscrieri privitoare la dreptul de proprietate și alte drepturi reale		Referințe
/		
Act Normativ nr. 7, din 13/03/1996 emis de Parlamentul României (lege);		
B1	Inscrierea posesiei, drept de PROPRIETATE, dobandit prin Lege, cota actuala 1/1 1) NEIDENTIFICAT NEIDENTIFICAT	A1
Act Normativ nr. 7, din 13/03/1996 emis de Parlamentul României, (art. 13); (lege);		
B2	Se noteaza mentiunea de proprietar neidentificat.	A1

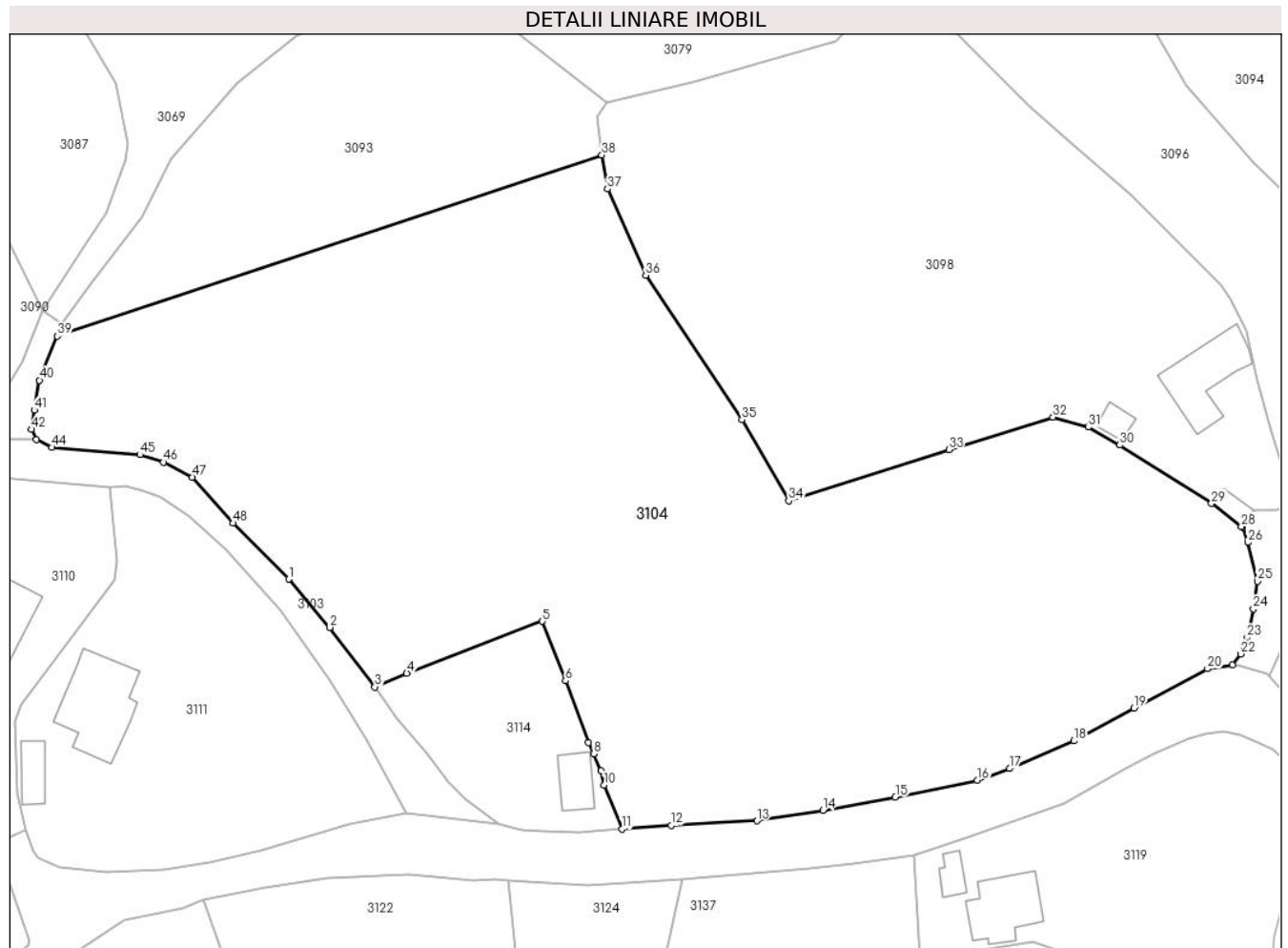
**C. Partea III. SARCINI .**

Inscrieri privind dezmembramintele dreptului de proprietate, drepturi reale de garanție și sarcini	Referințe
NU SUNT	

**Teren**

Nr cadastral	Suprafața (mp)*	Observații / Referințe
	8.063	

\* Suprafața este determinată în planul de proiecție Stereo 70.



**Date referitoare la teren**

Crt	Categorie folosință	Intravilan	Suprafața (mp)	Tarla	Parcelă	Nr. topo	Observații / Referințe
1	curți constructii	DA	4.000	78	5139, 5141, 5145, 5146, 5148	-	
2	faneata	DA	4.063	78	5138, 5140, 5142, 5143, 5144, 5147	-	

**Lungime Segmente**

1) Valorile lungimilor segmentelor sunt obținute din proiecție în plan.

Punct început	X / Y	Punct sfârșit	X / Y	Lungime segment
1	553.607,156 400.105,97	2	553.612,912 400.099,184	8.898
4	553.623,753 400.092,764	5	553.642,809 400.100,049	20.401
7	553.649,322 400.083,046	8	553.650,029 400.081,461	1.736
2	553.612,912 400.099,184	3	553.619,218 400.090,823	10.473
5	553.642,809 400.100,049	6	553.646,069 400.091,687	8.975
8	553.650,029 400.081,461	9	553.651,087 400.079,027	2.654
3	553.619,218 400.090,823	4	553.623,753 400.092,764	4.933
6	553.646,069 400.091,687	7	553.649,322 400.083,046	9.233
9	553.651,087 400.079,027	10	553.651,516 400.077,038	2.035

Punct început	X / Y	Punct sfârșit	X / Y	Lungime segment	Punct început	X / Y	Punct sfârșit	X / Y	Lungime segment	Punct început	X / Y	Punct sfârșit	X / Y	Lungime segment
10	553.651,516 400.077,038	11	553.654,0 400.070,859	6.66	11	553.654,0 400.070,859	12	553.660,906 400.071,368	6.924	12	553.660,906 400.071,368	13	553.672,97 400.072,021	12.082
13	553.672,97 400.072,021	14	553.682,26 400.073,511	9.409	14	553.682,26 400.073,511	15	553.692,455 400.075,331	10.356	15	553.692,455 400.075,331	16	553.704,027 400.077,734	11.819
16	553.704,027 400.077,734	17	553.708,508 400.079,376	4.773	17	553.708,508 400.079,376	18	553.717,574 400.083,262	9.864	18	553.717,574 400.083,262	19	553.726,033 400.087,862	9.629
19	553.726,033 400.087,862	20	553.736,368 400.093,381	11.716	20	553.736,368 400.093,381	21	553.739,895 400.093,952	3.574	21	553.739,895 400.093,952	22	553.741,054 400.095,479	1.917
22	553.741,054 400.095,479	23	553.741,941 400.097,772	2.459	23	553.741,941 400.097,772	24	553.742,816 400.101,797	4.119	24	553.742,816 400.101,797	25	553.743,414 400.105,696	3.945
25	553.743,414 400.105,696	26	553.742,029 400.111,105	5.584	26	553.742,029 400.111,105	27	553.741,291 400.113,287	2.303	27	553.741,291 400.113,287	28	553.741,131 400.113,358	0.175
28	553.741,131 400.113,358	29	553.736,944 400.116,607	5.3	29	553.736,944 400.116,607	30	553.724,033 400.124,797	15.29	30	553.724,033 400.124,797	31	553.719,606 400.127,317	5.094
31	553.719,606 400.127,317	32	553.714,629 400.128,73	5.174	32	553.714,629 400.128,73	33	553.699,988 400.124,15	15.341	33	553.699,988 400.124,15	34	553.677,471 400.116,963	23.636
34	553.677,471 400.116,963	35	553.670,885 400.128,377	13.178	35	553.670,885 400.128,377	36	553.657,356 400.148,657	24.379	36	553.657,356 400.148,657	37	553.651,953 400.160,785	13.277
37	553.651,953 400.160,785	38	553.651,162 400.165,534	4.815	38	553.651,162 400.165,534	39	553.574,583 400.140,113	80.688	39	553.574,583 400.140,113	40	553.572,074 400.133,902	6.699
40	553.572,074 400.133,902	41	553.571,356 400.129,71	4.252	41	553.571,356 400.129,71	42	553.570,949 400.127,014	2.726	42	553.570,949 400.127,014	43	553.571,665 400.125,578	1.604
43	553.571,665 400.125,578	44	553.573,858 400.124,484	2.451	44	553.573,858 400.124,484	45	553.586,211 400.123,457	12.395	45	553.586,211 400.123,457	46	553.589,518 400.122,4	3.472
46	553.589,518 400.122,4	47	553.593,612 400.120,302	4.6	47	553.593,612 400.120,302	48	553.599,274 400.113,853	8.582	48	553.599,274 400.113,853	1	553.607,156 400.105,97	11.147

\*\* Lungimile segmentelor sunt determinate în planul de proiecție Stereo 70 și sunt rotunjite la 1 milimetru.

\*\*\* Distanța dintre puncte este formată din segmente cumulate ce sunt mai mici decât valoarea 1 milimetru.



**DATE DESPRE IMOBILUL NR. 3105**

Oficiul de Cadastru și Publicitate Imobiliară PRAHOVA  
Biroul de Cadastru și Publicitate Imobiliară Câmpina

**A. Partea I. Descrierea imobilului**

TEREN Intravilan

Adresa: Loc. Draganeasa, Jud. Prahova, Tarla 78, Parcela DS 5076

Nr. Crt	Nr cadastral Nr. topografic	Suprafața* (mp)	Observații / Referințe
A1	21764	436	Sector cadastral:25 Teren imprejmuit;

**B. Partea II. Proprietari și acte**

Inscrieri privitoare la dreptul de proprietate și alte drepturi reale		Referințe
<b>38514 / 10/08/2023</b>		
Act Administrativ nr. Adeverinta nr. 4848, din 08/08/2023 emis de Primaria Com. Provita de Jos (act administrativ nr Certificat de atestare fiscala nr. 4837 din 09.08.2023, emis de Primaria Com. Provita de Jos; act administrativ nr Plan anexa din 11.07.2023, emis de Primaria Com. Provita de Jos; act administrativ nr Plan parcelar din 08.08.2023, emis de Primaria Com. Provita de Jos; act administrativ nr HGR nr. 1359 din 27.12.2001, emis de Guvernul Romaniei);		
B1	Intabulare, drept de PROPRIETATE, dobandit prin Lege, cota actuala 1/1	A1
1) COMUNA PROVITA DE JOS, CIF:2843159, domeniul public		

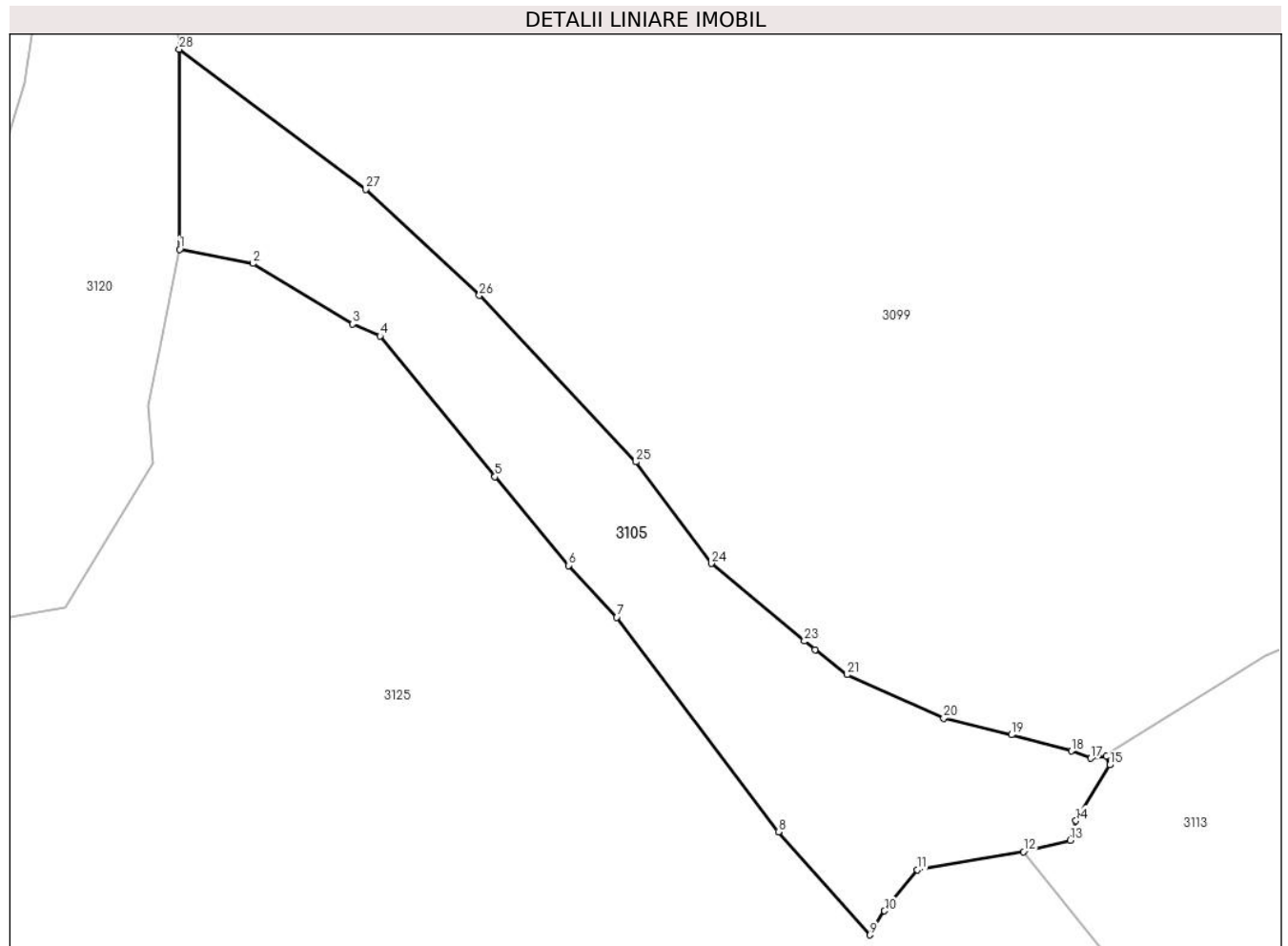
**C. Partea III. SARCINI .**

Inscrieri privind dezmembramintele dreptului de proprietate, drepturi reale de garanție și sarcini	Referințe
NU SUNT	

**Teren**

Nr cadastral	Suprafața (mp)*	Observații / Referințe
21764	436	

\* Suprafața este determinată în planul de proiecție Stereo 70.



**Date referitoare la teren**

Crt	Categorie folosință	Intravilan	Suprafața (mp)	Tarla	Parcelă	Nr. topo	Observații / Referințe
1	drum	DA	436	78	5076	-	

**Lungime Segmente**

1) Valorile lungimilor segmentelor sunt obținute din proiecție în plan.

Punct început	X / Y	Punct sfârșit	X / Y	Lungime segment (** (m)
1	553.239,367 400.129,788	2	553.243,285 400.129,03	3.991
3	553.248,644 400.125,791	4	553.250,103 400.125,152	1.593
5	553.256,268 400.117,625	6	553.260,213 400.112,878	6.172
7	553.262,798 400.110,108	8	553.271,457 400.098,623	14.383
9	553.276,373 400.093,102	10	553.277,145 400.094,388	1.5

Punct început	X / Y	Punct sfârșit	X / Y	Lungime segment (** (m)
2	553.243,285 400.129,03	3	553.248,644 400.125,791	6.262
4	553.250,103 400.125,152	5	553.256,268 400.117,625	9.729
6	553.260,213 400.112,878	7	553.262,798 400.110,108	3.789
8	553.271,457 400.098,623	9	553.276,373 400.093,102	7.392
10	553.277,145 400.094,388	11	553.278,894 400.096,578	2.803



Punct început	X / Y	Punct sfârșit	X / Y	Lungime segment (** (m)
11	553.278,894 400.096,578	12	553.284,591 400.097,559	5.781
13	553.287,094 400.098,172	14	553.287,4 400.099,206	1.078
15	553.289,206 400.102,201	16	553.289,02 400.102,652	0.488
17	553.288,193 400.102,552	18	553.287,159 400.102,942	1.105
19	553.283,955 400.103,812	20	553.280,31 400.104,703	3.752
21	553.275,133 400.107,029	22	553.273,426 400.108,373	2.173
23	553.272,851 400.108,825	24	553.267,854 400.112,985	6.502
25	553.263,822 400.118,422	26	553.255,432 400.127,329	12.236
27	553.249,349 400.133,001	28	553.239,355 400.140,505	12.498

Punct început	X / Y	Punct sfârșit	X / Y	Lungime segment (** (m)
12	553.284,591 400.097,559	13	553.287,094 400.098,172	2.577
14	553.287,4 400.099,206	15	553.289,206 400.102,201	3.497
16	553.289,02 400.102,652	17	553.288,193 400.102,552	0.833
18	553.287,159 400.102,942	19	553.283,955 400.103,812	3.32
20	553.280,31 400.104,703	21	553.275,133 400.107,029	5.676
22	553.273,426 400.108,373	23	553.272,851 400.108,825	0.731
24	553.267,854 400.112,985	25	553.263,822 400.118,422	6.769
26	553.255,432 400.127,329	27	553.249,349 400.133,001	8.317
28	553.239,355 400.140,505	1	553.239,367 400.129,788	10.717

\*\* Lungimile segmentelor sunt determinate în planul de proiecție Stereo 70 și sunt rotunjite la 1 milimetru.

\*\*\* Distanța dintre puncte este formată din segmente cumulate ce sunt mai mici decât valoarea 1 milimetru.



**DATE DESPRE IMOBILUL NR. 3106**

Oficiul de Cadastru și Publicitate Imobiliară PRAHOVA  
Biroul de Cadastru și Publicitate Imobiliară Câmpina

**A. Partea I. Descrierea imobilului**

TEREN Intravilan

Adresa: Loc. Draganeasa, Nr. 269, Jud. Prahova, T 78 ; PARC. 5104 ; 5105 ; 5106 ; 5107

Nr. Crt	Nr cadastral Nr. topografic	Suprafața* (mp)	Observații / Referințe
A1	21611	497	Sector cadastral:25 Teren imprejmuit; T 78 ; PARC. 5104 ; 5105 ; 5106 ; 5107

**B. Partea II. Proprietari și acte**

Inscrieri privitoare la dreptul de proprietate și alte drepturi reale		Referințe
<b>41045 / 15/10/2021</b>		
Act Notarial nr. 5356, din 14/10/2021 emis de NP Pop Mihaela Cristina;		
B6	Intabulare, drept de PROPRIETATE, dobandit prin Conventie, cota actuala 1/1 1) TOPORAS MIHAIL CRINEL	A1

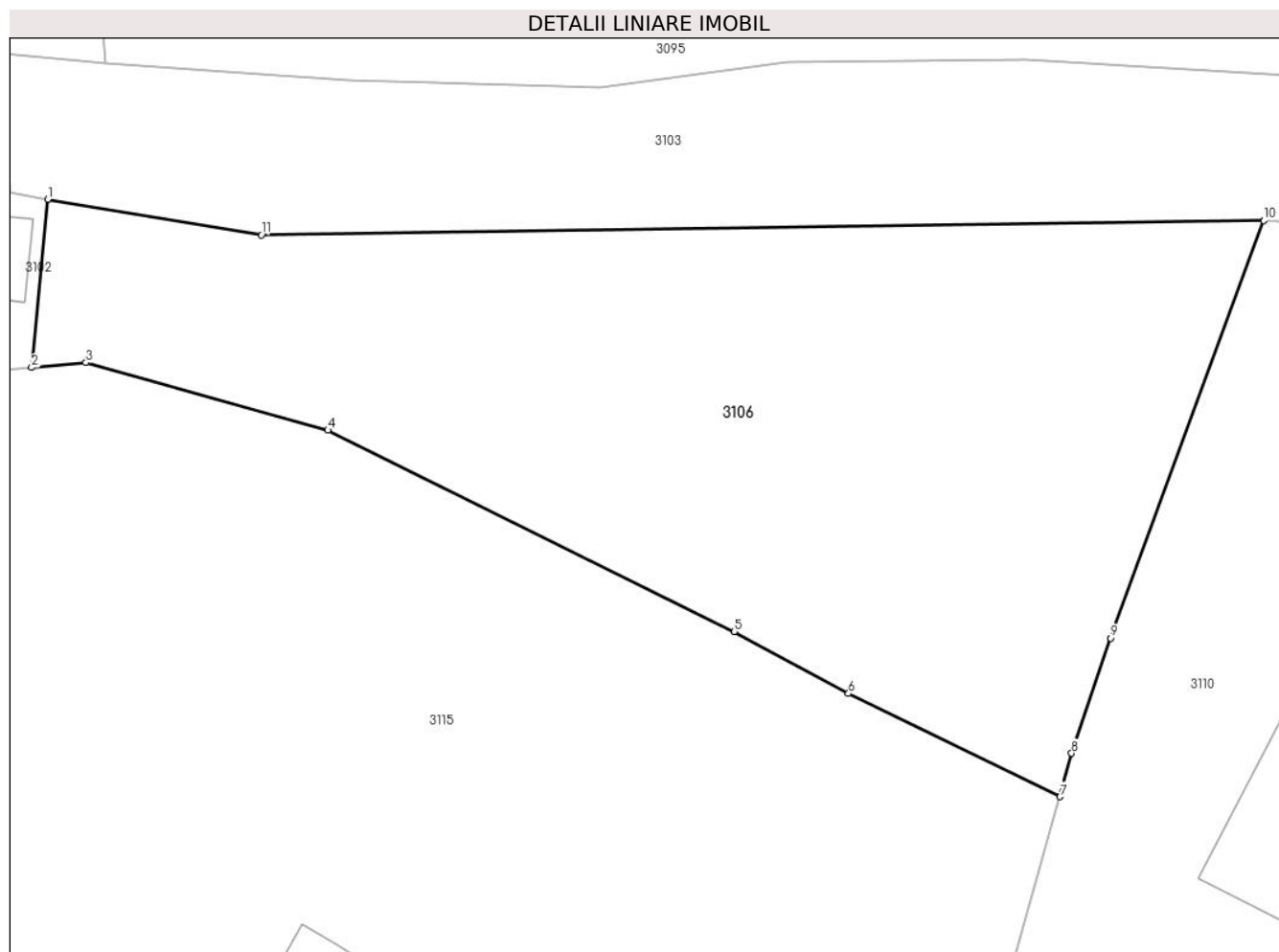
**C. Partea III. SARCINI .**

Inscrieri privind dezmembramintele dreptului de proprietate, drepturi reale de garanție și sarcini	Referințe
NU SUNT	

## Teren

Nr cadastral	Suprafața (mp)*	Observații / Referințe
21611	497	T 78 ; PARC. 5104 ; 5105 ; 5106 ; 5107

\* Suprafața este determinată în planul de proiecție Stereo 70.



## Date referitoare la teren

Crt	Categorie folosință	Intravilan	Suprafața (mp)	Tarla	Parcelă	Nr. topo	Observații / Referințe
1	livada	DA	497	78	5104;5105; 5106;5107	-	

## Lungime Segmente

1) Valorile lungimilor segmentelor sunt obținute din proiecție în plan.

Punct început	X / Y	Punct sfârșit	X / Y	Lungime segment (** (m)
1	553.516,222 400.121,502	2	553.515,648 400.115,477	6.052
2	553.515,648 400.115,477	3	553.517,595 400.115,648	1.954
3	553.517,595 400.115,648	4	553.526,27 400.113,227	9.006
4	553.526,27 400.113,227	5	553.540,824 400.106,021	16.24
5	553.540,824 400.106,021	6	553.544,919 400.103,799	4.659

Punct început	X / Y	Punct sfârșit	X / Y	Lungime segment (** (m)
6	553.544,919 400.103,799	7	553.552,503 400.100,102	8.437
7	553.552,503 400.100,102	8	553.552,919 400.101,658	1.611
8	553.552,919 400.101,658	9	553.554,316 400.105,785	4.357
9	553.554,316 400.105,785	10	553.559,803 400.120,735	15.925
10	553.559,803 400.120,735	11	553.523,887 400.120,219	35.92
11	553.523,887 400.120,219	1	553.516,222 400.121,502	7.772

\*\* Lungimile segmentelor sunt determinate în planul de proiecție Stereo 70 și sunt rotunjite la 1 milimetru.

\*\*\* Distanța dintre puncte este formată din segmente cumulate ce sunt mai mici decât valoarea 1 milimetru.



**DATE DESPRE IMOBILUL NR. 3107**

Oficiul de Cadastru și Publicitate Imobiliară PRAHOVA  
Biroul de Cadastru și Publicitate Imobiliară Câmpina

**A. Partea I. Descrierea imobilului**

TEREN Intravilan

Adresa: Loc. Draganeasa, Jud. Prahova, Nedelcu Victor

Nr. Crt	Nr cadastral Nr. topografic	Suprafața* (mp)	Observații / Referințe
A1		160	Sector cadastral:25 Teren imprejmuit;

**B. Partea II. Proprietari și acte**

Inscrieri privitoare la dreptul de proprietate și alte drepturi reale	Referințe
/	
Act Administrativ nr. 25, din 11/07/2019 emis de Consiliul Local al Com. Provita de Jos (Hotarare);	
B1	A1
Intabulare, drept de PROPRIETATE, dobandit prin Lege, cota actuala 1/1	
1) Comuna Provita de Jos - domeniul privat, CIF:2843159	

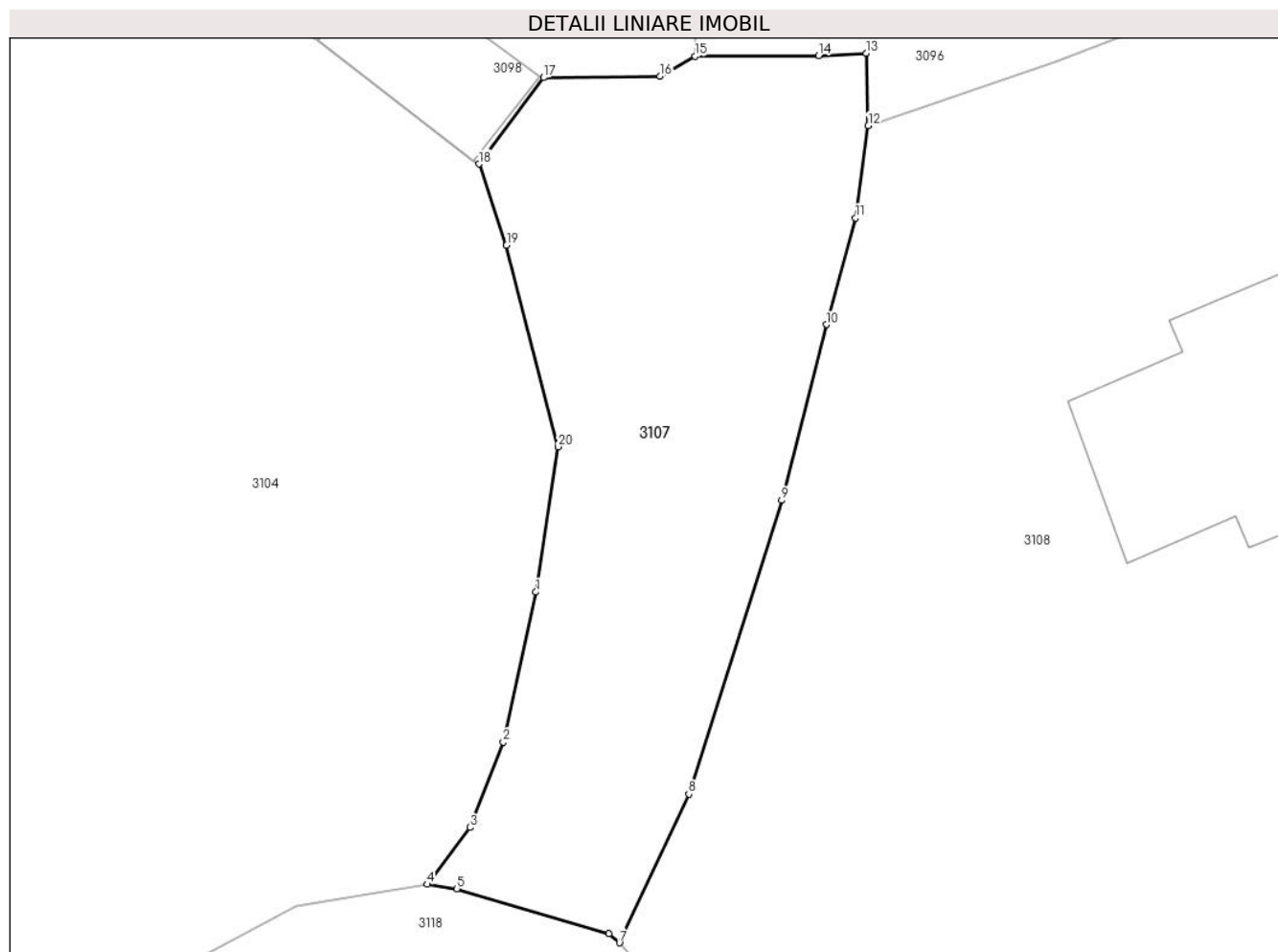
**C. Partea III. SARCINI .**

Inscrieri privind dezmembramintele dreptului de proprietate, drepturi reale de garanție și sarcini	Referințe
NU SUNT	

### Teren

Nr cadastral	Suprafața (mp)*	Observații / Referințe
	160	

\* Suprafața este determinată în planul de proiecție Stereo 70.



### Date referitoare la teren

Crt	Categorie folosință	Intravilan	Suprafața (mp)	Tarla	Parcelă	Nr. topo	Observații / Referințe
1	drum	DA	160	78	Ds 5149	-	

### Lungime Segmente

1) Valorile lungimilor segmentelor sunt obținute din proiecție în plan.

Punct început	X / Y	Punct sfârșit	X / Y	Lungime segment (** (m)
1	553.742,816 400.101,797	2	553.741,941 400.097,772	4.119
2	553.741,941 400.097,772	3	553.741,054 400.095,479	2.459
3	553.741,054 400.095,479	4	553.739,895 400.093,952	1.917
4	553.739,895 400.093,952	5	553.740,698 400.093,831	0.812
5	553.740,698 400.093,831	6	553.744,784 400.092,625	4.26



Punct început	X / Y	Punct sfârșit	X / Y	Lungime segment (** (m)
6	553.744,784 400.092,625	7	553.745,062 400.092,383	0.369
7	553.745,062 400.092,383	8	553.746,927 400.096,375	4.406
8	553.746,927 400.096,375	9	553.749,42 400.104,259	8.269
9	553.749,42 400.104,259	10	553.750,621 400.108,978	4.869
10	553.750,621 400.108,978	11	553.751,408 400.111,84	2.968
11	553.751,408 400.111,84	12	553.751,748 400.114,321	2.504
12	553.751,748 400.114,321	13	553.751,693 400.116,261	1.941
13	553.751,693 400.116,261	14	553.750,417 400.116,197	1.278
14	553.750,417 400.116,197	15	553.747,096 400.116,184	3.321
15	553.747,096 400.116,184	16	553.746,149 400.115,649	1.088
16	553.746,149 400.115,649	17	553.743,023 400.115,604	3.126
17	553.743,023 400.115,604	18	553.741,291 400.113,287	2.893
18	553.741,291 400.113,287	19	553.742,029 400.111,105	2.303
19	553.742,029 400.111,105	20	553.743,414 400.105,696	5.584
20	553.743,414 400.105,696	1	553.742,816 400.101,797	3.945

\*\* Lungimile segmentelor sunt determinate în planul de proiecție Stereo 70 și sunt rotunjite la 1 milimetru.

\*\*\* Distanța dintre puncte este formată din segmente cumulate ce sunt mai mici decât valoarea 1 milimetru.





## DATE DESPRE IMOBILUL NR. 3108

Oficiul de Cadastru și Publicitate Imobiliară PRAHOVA  
Biroul de Cadastru și Publicitate Imobiliară Câmpina

## A. Partea I. Descrierea imobilului

TEREN Intravilan

Adresa: Loc. Draganeasa, Nr. 259, Jud. Prahova

Nr. Crt	Nr cadastral Nr. topografic	Suprafața* (mp)	Observații / Referințe
A1		Din acte: 1.000 Masurata: 943	Sector cadastral:25 Teren imprejmuit;

## Construcții

Crt	Nr cadastral Nr. topografic	Adresa	Observații / Referințe
A1.1		Loc. Draganeasa, Nr. 259, Jud. Prahova	Nr. niveluri:2; S. construita la sol:100 mp; Locuinta (Beci+P), Sc beci = 16mp, Sc parter = 107mp (din care Sc terasa acoperita = 5.2mp), Sc desf. = 116mp
A1.2		Loc. Draganeasa, Nr. 259, Jud. Prahova	Nr. niveluri:1; S. construita la sol:32 mp; Anexa - grajd (P).
A1.3		Loc. Draganeasa, Nr. 259, Jud. Prahova	Nr. niveluri:1; S. construita la sol:18 mp; Anexa (P).

## B. Partea II. Proprietari și acte

Inscrieri privitoare la dreptul de proprietate și alte drepturi reale		Referințe
/		
Act Notarial nr. 157, din 18/07/2006 emis de NP DOINA ELENA DOBRA (certificat de mostenitor, Certificat de deces nr. 23/14.11.2017);		
B1	Intabulare, drept de PROPRIETATE, dobandit prin Succesiune, cota actuala 6/24 1) NEDELCU MARIA DEFUNCT:Da	A1
Act Notarial nr. 157, din 18/07/2006 emis de NP DOINA ELENA DOBRA (certificat de mostenitor);		
B2	Intabulare, drept de PROPRIETATE, dobandit prin Succesiune, cota actuala 3/24 1) VLAICU PETRA	A1
B3	Intabulare, drept de PROPRIETATE, dobandit prin Succesiune, cota actuala 3/24 1) NEDELCU I ION	A1
B4	Intabulare, drept de PROPRIETATE, dobandit prin Succesiune, cota actuala 3/24 1) NEDELCU I GHEORGHE	A1
B5	Intabulare, drept de PROPRIETATE, dobandit prin Succesiune, cota actuala 1/24 1) STOICA I RADU	A1
B6	Intabulare, drept de PROPRIETATE, dobandit prin Succesiune, cota actuala 1/24 1) STOICA I BOGDAN-DUMITRU	A1
B7	Intabulare, drept de PROPRIETATE, dobandit prin Succesiune, cota actuala 1/24 1) STOICA I ANDREI-RAZVAN	A1
B8	Intabulare, drept de PROPRIETATE, dobandit prin Succesiune, cota actuala 3/24 1) NEDELCU I NICULINA	A1
B9	Intabulare, drept de PROPRIETATE, dobandit prin Succesiune, cota actuala 3/24 1) PETRE I VIOLETA	A1
B10	Intabulare, drept de PROPRIETATE, dobandit prin Succesiune, cota actuala 6/48 1) NEDELCU MARIA DEFUNCT:Da	A1.1, A1.2, A1.3
B11	Intabulare, drept de PROPRIETATE, dobandit prin Succesiune, cota actuala 3/48 1) VLAICU PETRA	A1.1, A1.2, A1.3
B12	Intabulare, drept de PROPRIETATE, dobandit prin Succesiune, cota actuala 3/48 1) NEDELCU I ION	A1.1, A1.2, A1.3

Inscrieri privitoare la dreptul de proprietate și alte drepturi reale		Referințe
B13	Intabulare, drept de PROPRIETATE, dobândit prin Succesiune, cota actuala 3/48 1) <b>NEDELCU I GHEORGHE</b>	A1.1, A1.2, A1.3
B14	Intabulare, drept de PROPRIETATE, dobândit prin Succesiune, cota actuala 1/48 1) <b>STOICA I RADU</b>	A1.1, A1.2, A1.3
B15	Intabulare, drept de PROPRIETATE, dobândit prin Succesiune, cota actuala 1/48 1) <b>STOICA I BOGDAN-DUMITRU</b>	A1.1, A1.2, A1.3
B16	Intabulare, drept de PROPRIETATE, dobândit prin Succesiune, cota actuala 1/48 1) <b>STOICA I ANDREI-RAZVAN</b>	A1.1, A1.2, A1.3
B17	Intabulare, drept de PROPRIETATE, dobândit prin Succesiune, cota actuala 3/48 1) <b>NEDELCU I NICULINA</b>	A1.1, A1.2, A1.3
B18	Intabulare, drept de PROPRIETATE, dobândit prin Succesiune, cota actuala 3/48 1) <b>PETRE I VIOLETA</b>	A1.1, A1.2, A1.3
Act Normativ nr. 7, din 13/03/1996 emis de Guvernul României (lege);		
B19	Inscrierea provizorie, drept de PROPRIETATE, dobândit prin Lege, cota actuala 24/48 1) <b>NEIDENTIFICAT NEIDENTIFICAT</b>	A1.1, A1.2, A1.3

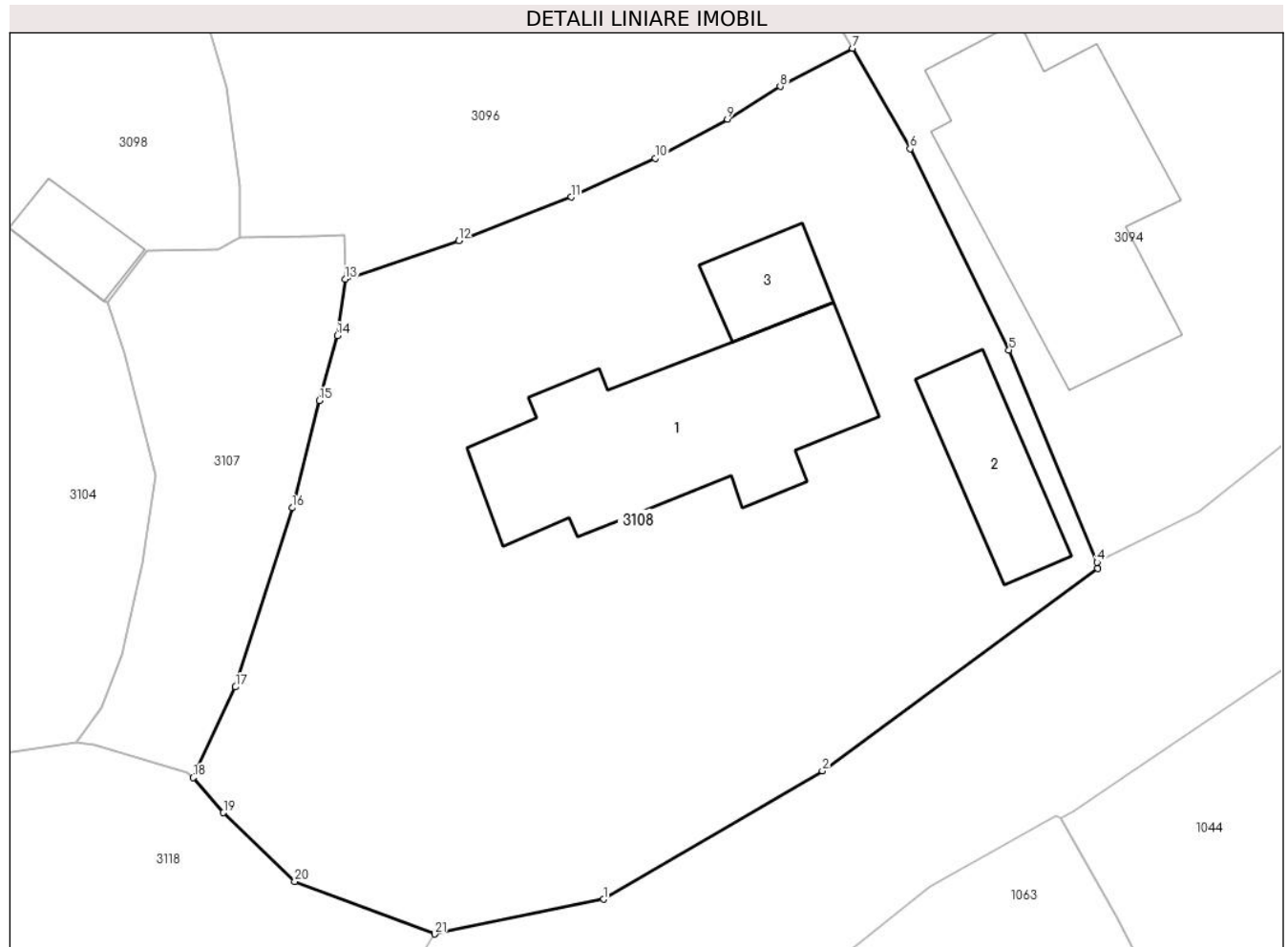
### C. Partea III. SARCINI .

Inscrieri privind dezmembramintele dreptului de proprietate, drepturi reale de garanție și sarcini	Referințe
NU SUNT	

**Teren**

Nr cadastral	Suprafața (mp)*	Observații / Referințe
	Din acte: 1.000 Masurata: 943	

\* Suprafața este determinată în planul de proiecție Stereo 70.



**Date referitoare la teren**

Crt	Categorie folosință	Intra vilan	Suprafața (mp)	Tarla	Parcelă	Nr. topo	Observații / Referințe
1	curți constructii	DA	700	78	5158	-	
2	arabil	DA	243	78	5157	-	

**Date referitoare la construcții**

Crt	Număr	Destinație construcție	Supraf. (mp)	Situație juridică	Observații / Referințe
A1.1		construcții de locuințe	100	Cu acte	Nr. niveluri:2; S. construita la sol:100 mp; Locuinta (Beci+P), Sc beci = 16mp, Sc parter = 107mp (din care Sc terasa acoperita = 5.2mp), Sc desf. = 116mp
A1.2		construcții anexa	32	Cu acte	Nr. niveluri:1; S. construita la sol:32 mp; Anexa - grajd (P).
A1.3		construcții anexa	18	Cu acte	Nr. niveluri:1; S. construita la sol:18 mp; Anexa (P).

**Lungime Segmente**

1) Valorile lungimilor segmentelor sunt obținute din proiecție în plan.

Punct început	X / Y	Punct sfârșit	X / Y	Lungime segment (** (m)	Punct început	X / Y	Punct sfârșit	X / Y	Lungime segment (** (m)

Punct început	X / Y	Punct sfârșit	X / Y	Lungime segment (** (m)
1	553.763,127 400.087,033	2	553.772,757 400.092,683	11.165
3	553.784,878 400.101,59	4	553.784,843 400.101,866	0.278
5	553.780,967 400.111,212	6	553.776,616 400.120,072	9.871
7	553.774,084 400.124,491	8	553.770,898 400.122,812	3.601
9	553.768,571 400.121,376	10	553.765,401 400.119,65	3.609
11	553.761,695 400.117,937	12	553.756,748 400.116,03	5.302
13	553.751,748 400.114,321	14	553.751,408 400.111,84	2.504
15	553.750,621 400.108,978	16	553.749,42 400.104,259	4.869
17	553.746,927 400.096,375	18	553.745,062 400.092,383	4.406
19	553.746,399 400.090,842	20	553.749,535 400.087,814	4.359
21	553.755,694 400.085,5	1	553.763,127 400.087,033	7.589

Punct început	X / Y	Punct sfârșit	X / Y	Lungime segment (** (m)
2	553.772,757 400.092,683	3	553.784,878 400.101,59	15.041
4	553.784,843 400.101,866	5	553.780,967 400.111,212	10.118
6	553.776,616 400.120,072	7	553.774,084 400.124,491	5.093
8	553.770,898 400.122,812	9	553.768,571 400.121,376	2.734
10	553.765,401 400.119,65	11	553.761,695 400.117,937	4.083
12	553.756,748 400.116,03	13	553.751,748 400.114,321	5.284
14	553.751,408 400.111,84	15	553.750,621 400.108,978	2.968
16	553.749,42 400.104,259	17	553.746,927 400.096,375	8.269
18	553.745,062 400.092,383	19	553.746,399 400.090,842	2.04
20	553.749,535 400.087,814	21	553.755,694 400.085,5	6.579

\*\* Lungimile segmentelor sunt determinate în planul de proiecție Stereo 70 și sunt rotunjite la 1 milimetru.

\*\*\* Distanța dintre puncte este formată din segmente cumulate ce sunt mai mici decât valoarea 1 milimetru.

**DATE DESPRE IMOBILUL NR. 3109**

Oficiul de Cadastru și Publicitate Imobiliară PRAHOVA  
Biroul de Cadastru și Publicitate Imobiliară Câmpina

**A. Partea I. Descrierea imobilului**

TEREN Intravilan

Nr. CF vechi:285  
Nr. cadastral vechi:375

Adresa: Loc. Draganeasa, Jud. Prahova, T.82, F 5597

Nr. Crt	Nr cadastral Nr. topografic	Suprafața* (mp)	Observații / Referințe
A1	20735	Din acte: 1.452 Masurata: 1.454	Sector cadastral:25 Teren imprejmuit; pct"Valea Draganesii"

**B. Partea II. Proprietari și acte**

Inscrieri privitoare la dreptul de proprietate și alte drepturi reale	Referințe
<b>19467 / 12/12/2012</b>	
Act Notarial nr. 2661, din 10/12/2012 emis de FLOREA IRENE EMANUELA;	
B2	A1
Intabulare, drept de PROPRIETATEcumparare ca bun propriu, dobandit prin Conventie, cota actuala 1/1 1) BURUIANU MIHNEA ANDREI	
<b>12340 / 10/05/2018</b>	
Act Administrativ nr. 13186, din 03/08/2004 emis de OCPI PRAHOVA;	
B3	A1
se repositioneaza imobilul conform documentatiei tehnice avizate	

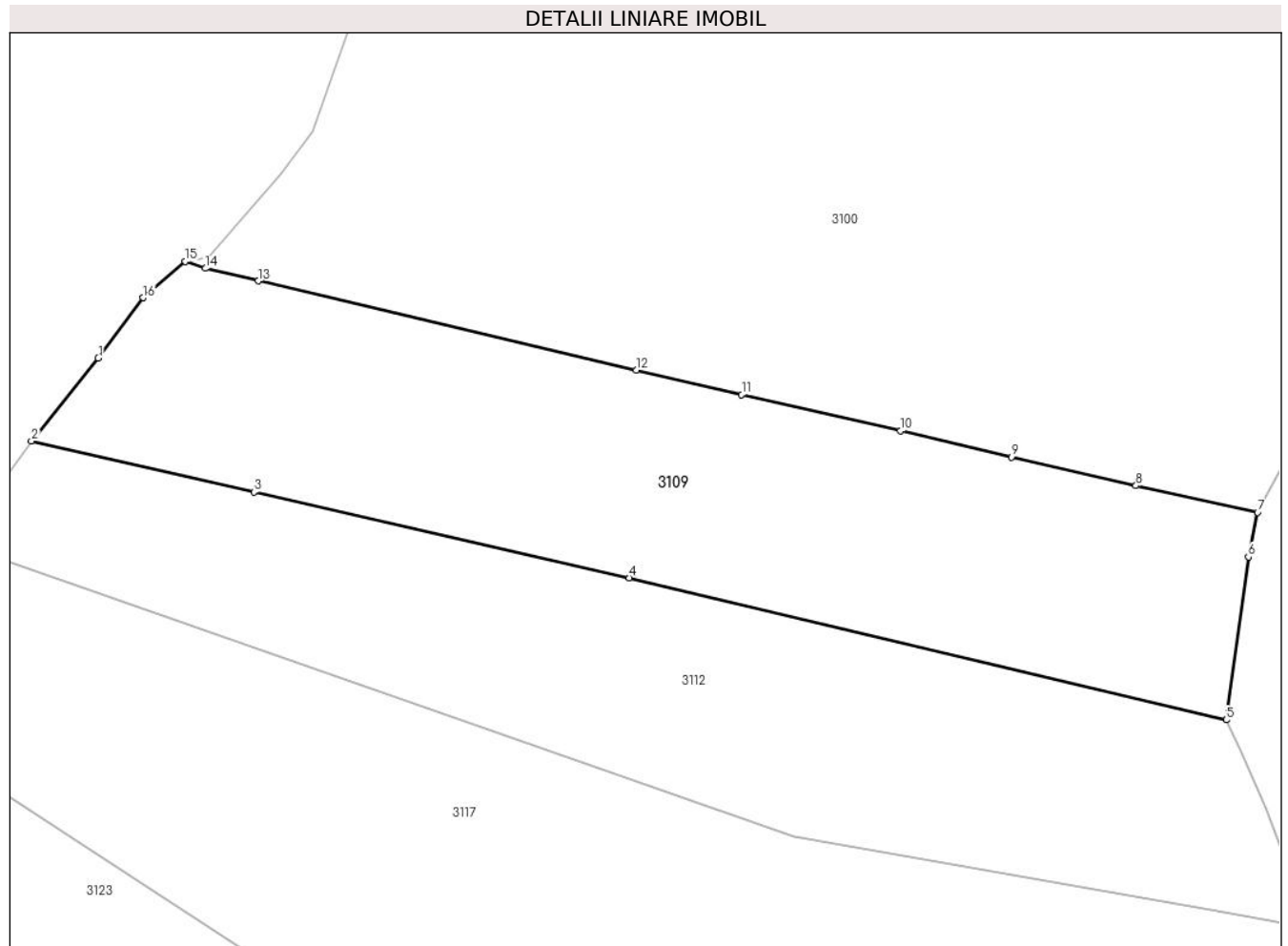
**C. Partea III. SARCINI .**

Inscrieri privind dezmembramintele dreptului de proprietate, drepturi reale de garanție și sarcini	Referințe
NU SUNT	

**Teren**

Nr cadastral	Suprafața (mp)*	Observații / Referințe
20735	Din acte: 1.452 Masurata: 1.454	pct"Valea Draganesii"

\* Suprafața este determinată în planul de proiecție Stereo 70.



**Date referitoare la teren**

Crt	Categorie folosință	Intra vilan	Suprafața (mp)	Tarla	Parcelă	Nr. topo	Observații / Referințe
1	faneata	DA	1.454	82	5597	-	

**Lungime Segmente**

1) Valorile lungimilor segmentelor sunt obținute din proiecție în plan.

Punct început	X / Y	Punct sfârșit	X / Y	Lungime segment (** (m)
1	553.127,511 400.111,129	2	553.122,309 400.104,68	8.286
2	553.122,309 400.104,68	3	553.139,619 400.100,722	17.756
3	553.139,619 400.100,722	4	553.168,808 400.094,048	29.943
4	553.168,808 400.094,048	5	553.215,247 400.082,999	47.735
5	553.215,247 400.082,999	6	553.216,968 400.095,662	12.779



Punct început	X / Y	Punct sfârșit	X / Y	Lungime segment (** (m)
6	553.216,968 400.095,662	7	553.217,673 400.099,143	3.552
7	553.217,673 400.099,143	8	553.208,211 400.101,217	9.687
8	553.208,211 400.101,217	9	553.198,531 400.103,439	9.932
9	553.198,531 400.103,439	10	553.189,903 400.105,469	8.864
10	553.189,903 400.105,469	11	553.177,545 400.108,291	12.676
11	553.177,545 400.108,291	12	553.169,351 400.110,194	8.412
12	553.169,351 400.110,194	13	553.139,958 400.117,138	30.202
13	553.139,958 400.117,138	14	553.135,825 400.118,104	4.244
14	553.135,825 400.118,104	15	553.134,279 400.118,655	1.641
15	553.134,279 400.118,655	16	553.131,008 400.115,83	4.322
16	553.131,008 400.115,83	1	553.127,511 400.111,129	5.859

\*\* Lungimile segmentelor sunt determinate în planul de proiecție Stereo 70 și sunt rotunjite la 1 milimetru.

\*\*\* Distanța dintre puncte este formată din segmente cumulate ce sunt mai mici decât valoarea 1 milimetru.



**DATE DESPRE IMOBILUL NR. 3110**

Oficiul de Cadastru și Publicitate Imobiliară PRAHOVA  
Biroul de Cadastru și Publicitate Imobiliară Câmpina

**A. Partea I. Descrierea imobilului**

TEREN Intravilan

Adresa: Loc. Draganeasa, Nr. 272, Jud. Prahova

Nr. Crt	Nr cadastral Nr. topografic	Suprafața* (mp)	Observații / Referințe
A1	20760	Din acte: 1.200 Masurata: 1.151	Sector cadastral:25 Teren imprejmuit;

**Construcții**

Crt	Nr cadastral Nr. topografic	Adresa	Observații / Referințe
A1.1	20760-C1	Loc. Draganeasa, Nr. 272, Jud. Prahova	Nr. niveluri:3; S. construita la sol:131 mp; ANUL CONSTRUIRII-1994DEMISOL-S=131MPPARTER-S=131MP DIN CARE 41MP TERASAETAJ-S=131MP DIN CARE 41MP TERASAFUNDATII-BETON; PERETI-LEMN; PLANSEE-LEMNINVELITOARE-TABLANU DETINE CERTIFICAT DE PERFORMANTA ENERGETICA

**B. Partea II. Proprietari și acte**

Inscrieri privitoare la dreptul de proprietate și alte drepturi reale		Referințe
<b>11235 / 08/07/2013</b>		
Act Notarial nr. 2929, din 05/07/2013 emis de IVAN MIHAELA;		
B2	Intabulare, drept de PROPRIETATE, dobandit prin Conventie, cota actuala 1/1 1) SANDULESCU MIHAI	A1, A1.1

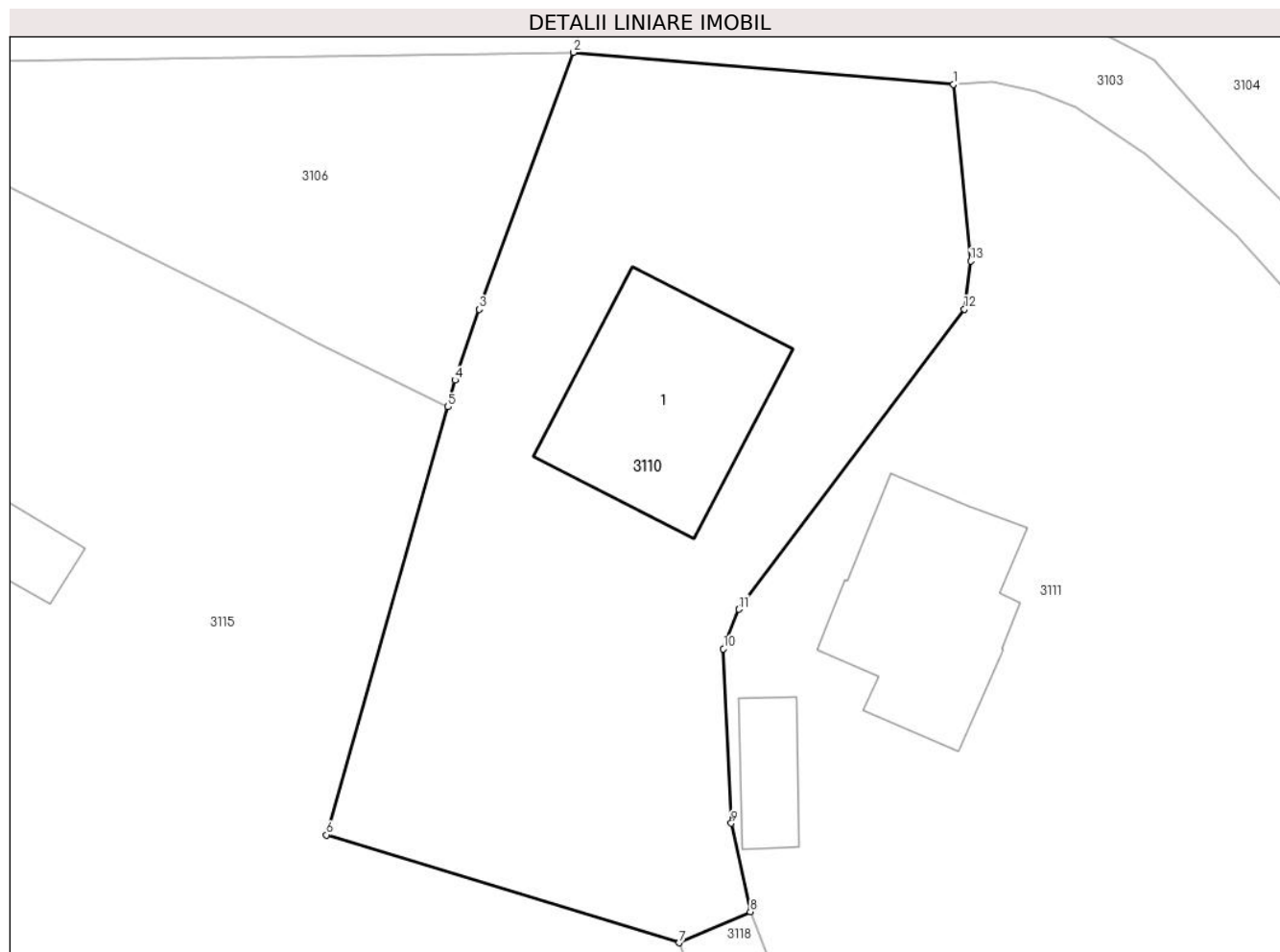
**C. Partea III. SARCINI .**

Inscrieri privind dezmembramintele dreptului de proprietate, drepturi reale de garanție și sarcini	Referințe
NU SUNT	

### Teren

Nr cadastral	Suprafața (mp)*	Observații / Referințe
20760	Din acte: 1.200 Masurata: 1.151	

\* Suprafața este determinată în planul de proiecție Stereo 70.



### Date referitoare la teren

Crt	Categorie folosință	Intra vilan	Suprafața (mp)	Tarla	Parcelă	Nr. topo	Observații / Referințe
1	curți constructii	DA	400	78	F5113; FL5114	-	
2	faneata	DA	751	78	F5113; FL5114	-	

### Date referitoare la construcții

Crt	Număr	Destinație construcție	Supraf. (mp)	Situație juridică	Observații / Referințe
A1.1	20760-C1	construcții de locuințe	131	Cu acte	Nr. niveluri:3; S. construita la sol:131 mp; ANUL CONSTRUIRII-1994DEMISOL-S=131MPPARTER-S=131MP DIN CARE 41MP TERASAETAJ-S=131MP DIN CARE 41MP TERASAFUNDATII-BETON; PERETI-LEMN; PLANSEE-LEMNINVELITOARE-TABLANU DETINE CERTIFICAT DE PERFORMANTA ENERGETICA

### Lungime Segmente

1) Valorile lungimilor segmentelor sunt obținute din proiecție în plan.

Punct început	X / Y	Punct sfârșit	X / Y	Lungime segment (** (m)
---------------	-------	---------------	-------	-------------------------

Punct început	X / Y	Punct sfârșit	X / Y	Lungime segment (** (m)
1	553.581,941 400.118,874	2	553.559,803 400.120,735	22.216
2	553.559,803 400.120,735	3	553.554,316 400.105,785	15.925
3	553.554,316 400.105,785	4	553.552,919 400.101,658	4.357
4	553.552,919 400.101,658	5	553.552,503 400.100,102	1.611
5	553.552,503 400.100,102	6	553.545,443 400.075,182	25.901
6	553.545,443 400.075,182	7	553.565,974 400.068,904	21.469
7	553.565,974 400.068,904	8	553.570,11 400.070,715	4.515
8	553.570,11 400.070,715	9	553.569,006 400.075,863	5.265
9	553.569,006 400.075,863	10	553.568,551 400.086,012	10.159
10	553.568,551 400.086,012	11	553.569,433 400.088,313	2.464
11	553.569,433 400.088,313	12	553.582,57 400.105,79	21.864
12	553.582,57 400.105,79	13	553.582,939 400.108,586	2.82
13	553.582,939 400.108,586	1	553.581,941 400.118,874	10.336

\*\* Lungimile segmentelor sunt determinate în planul de proiecție Stereo 70 și sunt rotunjite la 1 milimetru.

\*\*\* Distanța dintre puncte este formată din segmente cumulate ce sunt mai mici decât valoarea 1 milimetru.



**DATE DESPRE IMOBILUL NR. 3111**

Oficiul de Cadastru și Publicitate Imobiliară PRAHOVA  
Biroul de Cadastru și Publicitate Imobiliară Câmpina

**A. Partea I. Descrierea imobilului**

TEREN Intravilan

Adresa: Loc. Draganeasa, Nr. 271, Jud. Prahova

Nr. Crt	Nr cadastral Nr. topografic	Suprafața* (mp)	Observații / Referințe
A1	21224	Din acte: 1.900 Masurata: 1.803	Sector cadastral:25 Teren imprejmuit;

**Construcții**

Crt	Nr cadastral Nr. topografic	Adresa	Observații / Referințe
A1.1	21224-C1	Loc. Draganeasa, Nr. 271, Jud. Prahova	Nr. niveluri:2; S. construita la sol:118 mp; LOCUINTA (P+BECI), S CONSTR. DESF.=145.00 MP
A1.2	21224-C2	Loc. Draganeasa, Nr. 271, Jud. Prahova	Nr. niveluri:1; S. construita la sol:29 mp; ANEXA, S CONSTR. DESF.=29.00 MP

**B. Partea II. Proprietari și acte**

Inscrieri privitoare la dreptul de proprietate și alte drepturi reale		Referințe
<b>15353 / 19/06/2020</b>		
Act Notarial nr. 691, din 18/06/2020 emis de NP Rotarescu Elena;		
B3	Intabulare, drept de PROPRIETATEcumparare ca bun comun, dobandit prin Conventie, cota actuala 1/1 1) LICA ANGHIEL-ADRIAN 2) LICA TEODORA	A1, A1.1, A1.2

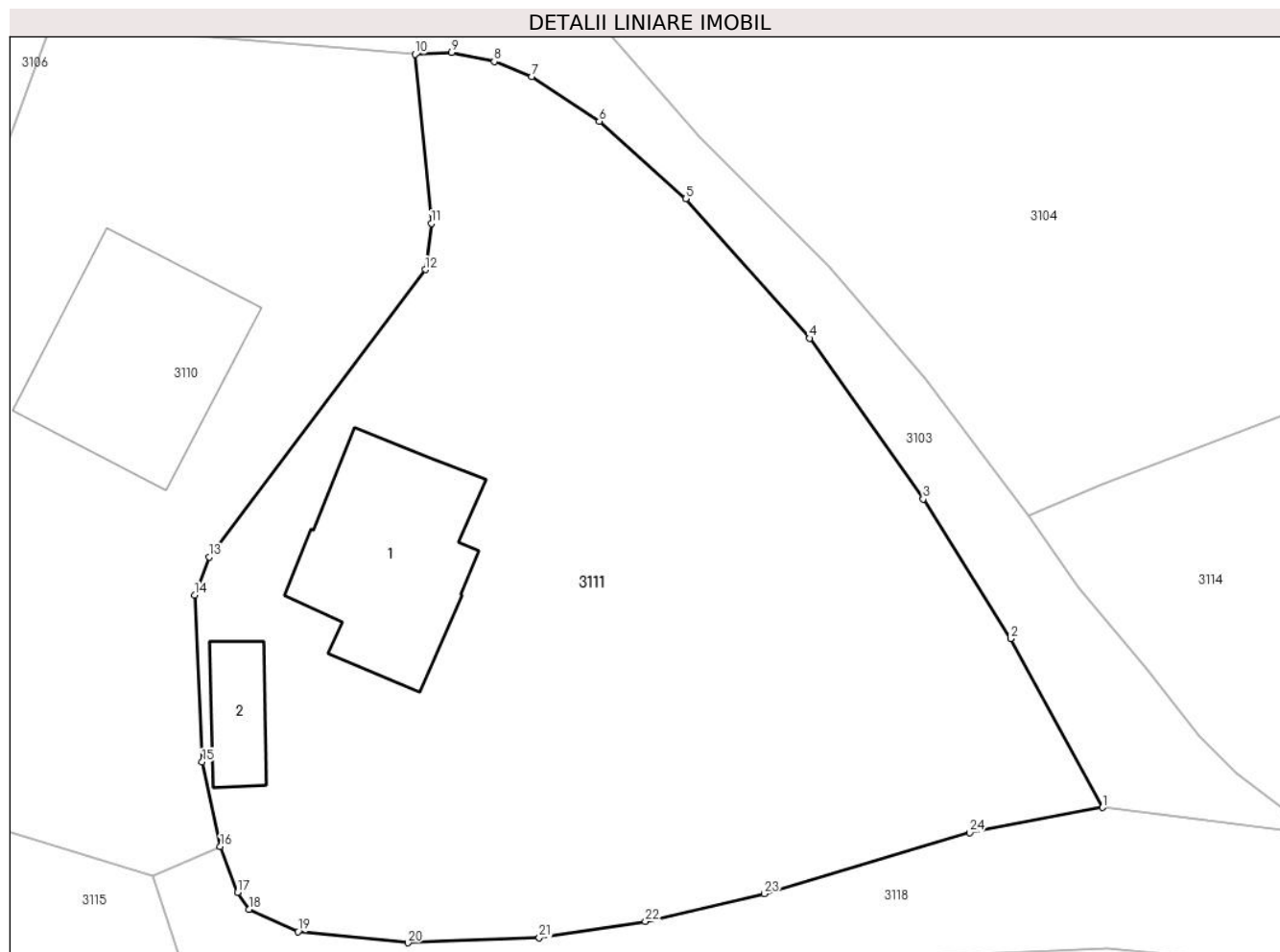
**C. Partea III. SARCINI .**

Inscrieri privind dezmembramintele dreptului de proprietate, drepturi reale de garanție și sarcini	Referințe
NU SUNT	

### Teren

Nr cadastral	Suprafața (mp)*	Observații / Referințe
21224	Din acte: 1.900 Masurata: 1.803	

\* Suprafața este determinată în planul de proiecție Stereo 70.



### Date referitoare la teren

Crt	Categorie folosință	Intravilan	Suprafața (mp)	Tarla	Parcelă	Nr. topo	Observații / Referințe
1	curți constructii	DA	448	78	CC5110	-	
2	arabil	DA	355	78	A5111	-	
3	faneata	DA	1.000	78	F5112	-	

### Date referitoare la construcții

Crt	Număr	Destinație construcție	Supraf. (mp)	Situație juridică	Observații / Referințe
A1.1	21224-C1	construcții de locuințe	118	Cu acte	Nr. niveluri:2; S. construita la sol:118 mp; LOCUINTA (P+BECI), S CONSTR. DESF.=145.00 MP
A1.2	21224-C2	construcții anexa	29	Cu acte	Nr. niveluri:1; S. construita la sol:29 mp; ANEXA, S CONSTR. DESF.=29.00 MP

### Lungime Segmente

1) Valorile lungimilor segmentelor sunt obținute din proiecție în plan.

Punct început	X / Y	Punct sfârșit	X / Y	Lungime segment (** (m))
1	553.623,746 400.073,09	2	553.618,153 400.083,358	11.692

Punct început	X / Y	Punct sfârșit	X / Y	Lungime segment (** (m))
2	553.618,153 400.083,358	3	553.612,831 400.091,836	10.01



Punct început	X / Y	Punct sfârșit	X / Y	Lungime segment (** (m)
3	553.612,831 400.091,836	4	553.605,928 400.101,62	11.974
5	553.598,398 400.110,094	6	553.593,145 400.114,8	7.053
7	553.589,042 400.117,532	8	553.586,763 400.118,434	2.451
9	553.584,166 400.118,994	10	553.581,941 400.118,874	2.228
11	553.582,939 400.108,586	12	553.582,57 400.105,79	2.82
13	553.569,433 400.088,313	14	553.568,551 400.086,012	2.464
15	553.569,006 400.075,863	16	553.570,11 400.070,715	5.265
17	553.571,162 400.067,934	18	553.571,861 400.066,895	1.252
19	553.574,824 400.065,543	20	553.581,511 400.064,869	6.721
21	553.589,497 400.065,17	22	553.595,949 400.066,156	6.528
23	553.603,172 400.067,853	24	553.615,662 400.071,56	13.029

Punct început	X / Y	Punct sfârșit	X / Y	Lungime segment (** (m)
4	553.605,928 400.101,62	5	553.598,398 400.110,094	11.336
6	553.593,145 400.114,8	7	553.589,042 400.117,532	4.928
8	553.586,763 400.118,434	9	553.584,166 400.118,994	2.657
10	553.581,941 400.118,874	11	553.582,939 400.108,586	10.336
12	553.582,57 400.105,79	13	553.569,433 400.088,313	21.864
14	553.568,551 400.086,012	15	553.569,006 400.075,863	10.159
16	553.570,11 400.070,715	17	553.571,162 400.067,934	2.973
18	553.571,861 400.066,895	19	553.574,824 400.065,543	3.256
20	553.581,511 400.064,869	21	553.589,497 400.065,17	7.992
22	553.595,949 400.066,156	23	553.603,172 400.067,853	7.419
24	553.615,662 400.071,56	1	553.623,746 400.073,09	8.227

\*\* Lungimile segmentelor sunt determinate în planul de proiecție Stereo 70 și sunt rotunjite la 1 milimetru.

\*\*\* Distanța dintre puncte este formată din segmente cumulate ce sunt mai mici decât valoarea 1 milimetru.



**DATE DESPRE IMOBILUL NR. 3112**

Oficiul de Cadastru și Publicitate Imobiliară PRAHOVA  
Biroul de Cadastru și Publicitate Imobiliară Câmpina

**A. Partea I. Descrierea imobilului**

TEREN Intravilan

Nr. CF vechi:856  
Nr. cadastral vechi:540

Adresa: Loc. Draganeasa, Jud. Prahova

Nr. Crt	Nr cadastral Nr. topografic	Suprafața* (mp)	Observații / Referințe
A1	20097	Din acte: 1.500 Masurata: 1.427	Sector cadastral:25 Teren neimprejmuit;

**B. Partea II. Proprietari și acte**

Inscrieri privitoare la dreptul de proprietate și alte drepturi reale	Referințe
<b>5530 / 25/04/2007</b>	
Act Notarial nr. 595, din 24/04/2007 emis de NP DRAGAN FLORENTINA;	
B1	A1
Intabulare, drept de PROPRIETATEcumparare ca bun comun, dobandit prin Conventie, cota actuala 1/1	
1) IANCU AURELIAN	
2) IANCU MADALINA OLIMPIA	

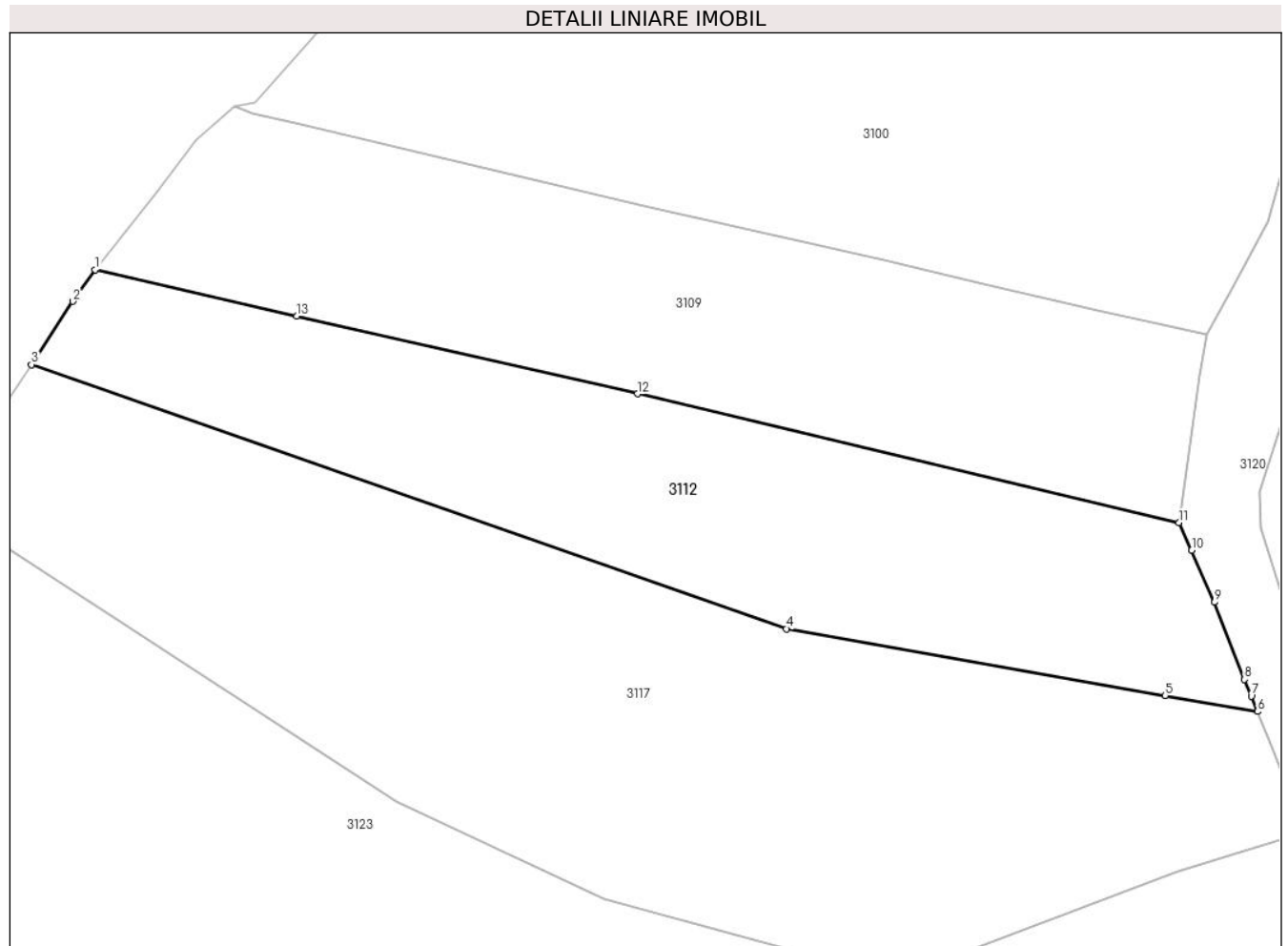
**C. Partea III. SARCINI .**

Inscrieri privind dezmembramintele dreptului de proprietate, drepturi reale de garanție și sarcini	Referințe
NU SUNT	

**Teren**

Nr cadastral	Suprafața (mp)*	Observații / Referințe
20097	Din acte: 1.500 Masurata: 1.427	

\* Suprafața este determinată în planul de proiecție Stereo 70.



**Date referitoare la teren**

Crt	Categorie folosință	Intravilan	Suprafața (mp)	Tarla	Parcelă	Nr. topo	Observații / Referințe
1	arabil	DA	1.427	82	5596	-	

**Lungime Segmente**

1) Valorile lungimilor segmentelor sunt obținute din proiecție în plan.

Punct început	X / Y	Punct sfârșit	X / Y	Lungime segment (** (m)
1	553.122,309 400.104,68	2	553.120,393 400.101,98	3.311
2	553.120,393 400.101,98	3	553.116,851 400.096,561	6.474
3	553.116,851 400.096,561	4	553.181,599 400.073,913	68.594
4	553.181,599 400.073,913	5	553.214,039 400.068,198	32.94
5	553.214,039 400.068,198	6	553.221,974 400.066,826	8.053

Punct început	X / Y	Punct sfârșit	X / Y	Lungime segment (** (m)
6	553.221,974 400.066,826	7	553.221,436 400.068,139	1.419
7	553.221,436 400.068,139	8	553.220,853 400.069,564	1.54
8	553.220,853 400.069,564	9	553.218,286 400.076,179	7.096
9	553.218,286 400.076,179	10	553.216,334 400.080,641	4.87
10	553.216,334 400.080,641	11	553.215,247 400.082,999	2.596
11	553.215,247 400.082,999	12	553.168,808 400.094,048	47.735
12	553.168,808 400.094,048	13	553.139,619 400.100,722	29.943
13	553.139,619 400.100,722	1	553.122,309 400.104,68	17.756

\*\* Lungimile segmentelor sunt determinate în planul de proiecție Stereo 70 și sunt rotunjite la 1 milimetru.

\*\*\* Distanța dintre puncte este formată din segmente cumulate ce sunt mai mici decât valoarea 1 milimetru.



**DATE DESPRE IMOBILUL NR. 3113**

Oficiul de Cadastru și Publicitate Imobiliară PRAHOVA  
Biroul de Cadastru și Publicitate Imobiliară Câmpina

**A. Partea I. Descrierea imobilului**

TEREN Necunoscut

Adresa: Loc. Draganeasa, Nr. 173, Jud. Prahova, Tarla 78, Parcela 5086, 5087, 5088, 5089

Nr. Crt	Nr cadastral Nr. topografic	Suprafața* (mp)	Observații / Referințe
A1	22747	Din acte: 4.964 Masurata: 4.874	Sector cadastral:25 Teren imprejmuit;

**Construcții**

Crt	Nr cadastral Nr. topografic	Adresa	Observații / Referințe
A1.1	22747-C1	Loc. Draganeasa, Nr. 173, Jud. Prahova	Nr. niveluri:2; S. construita la sol:36 mp; Locuinta, S+P. Suprafata desfasurata 74 mp. Anul construirii: 1929.
A1.2	22747-C2	Loc. Draganeasa, Nr. 173, Jud. Prahova	Nr. niveluri:1; S. construita la sol:10 mp; Grajd, anul construirii 1960.
A1.3	22747-C3	Loc. Draganeasa, Nr. 173, Jud. Prahova	Nr. niveluri:1; S. construita la sol:12 mp; Magazie, anul construirii 1960.

**B. Partea II. Proprietari și acte**

Inscrieri privitoare la dreptul de proprietate și alte drepturi reale		Referințe
<b>25794 / 19/06/2024</b>		
Act Notarial nr. 644, din 18/06/2024 emis de Radu Mirela Silvia;		
B2	Intabulare, drept de PROPRIETATE, dobandit prin Conventie, cota actuala 1/3 1) <b>MARIN TEODOR</b> 2) <b>MARIN ROXANA</b>	A1, A1.1, A1.2, A1.3
B3	Intabulare, drept de PROPRIETATE, dobandit prin Conventie, cota actuala 1/3 1) <b>MOISE ANDREI - MIHAI</b> 2) <b>MOISE ANA - MARIA</b>	A1, A1.1, A1.2, A1.3
B4	Intabulare, drept de PROPRIETATEcumpărare ca bun comun, dobandit prin Conventie, cota actuala 1/3 1) <b>TOMA MARIAN</b> 2) <b>TOMA MARIANA - MONICA</b>	A1, A1.1, A1.2, A1.3

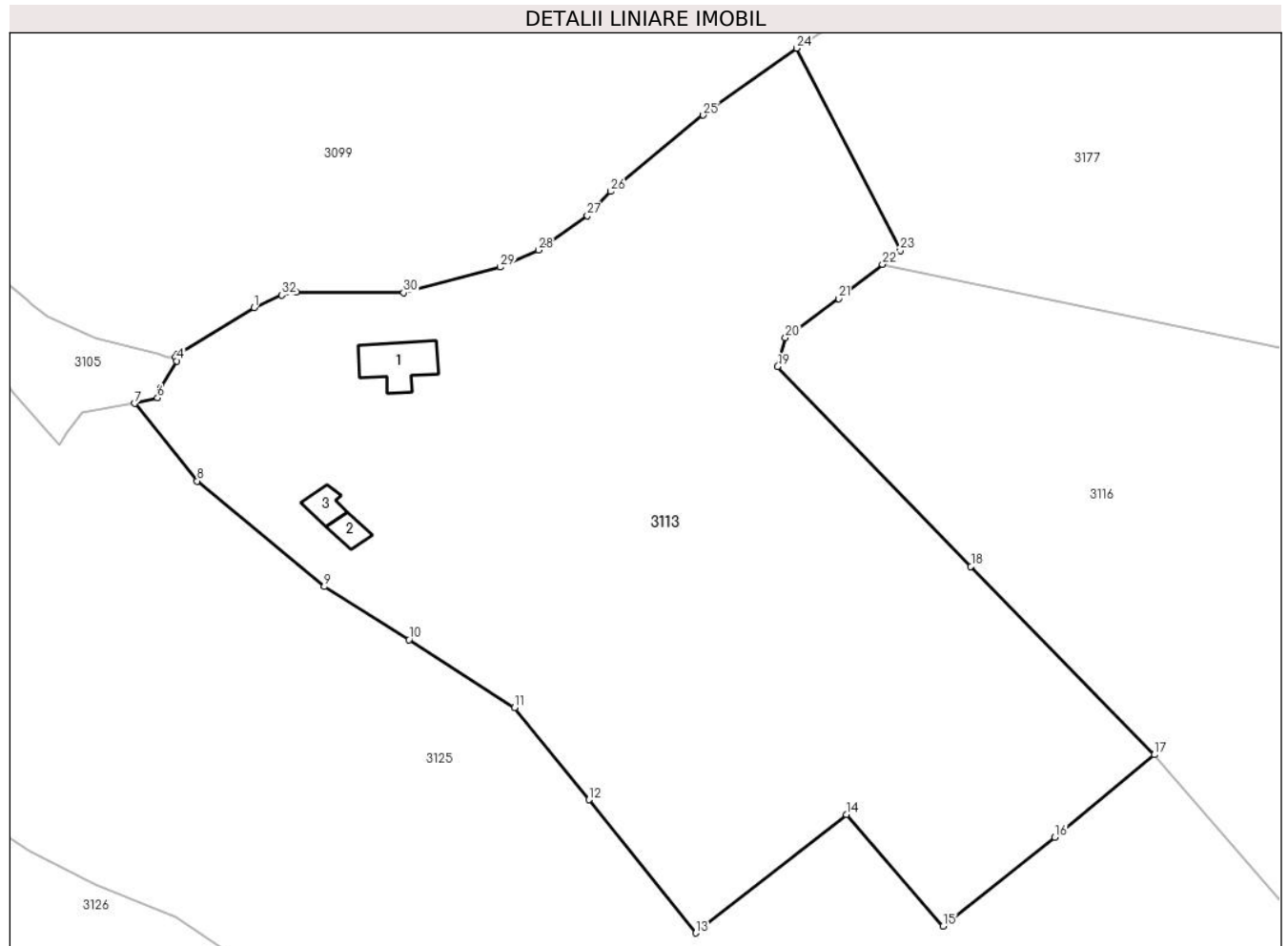
**C. Partea III. SARCINI .**

Inscrieri privind dezmembramintele dreptului de proprietate, drepturi reale de garanție și sarcini	Referințe
NU SUNT	

**Teren**

Nr cadastral	Suprafața (mp)*	Observații / Referințe
22747	Din acte: 4.964 Masurata: 4.874	

\* Suprafața este determinată în planul de proiecție Stereo 70.



**Date referitoare la teren**

Crt	Categorie folosință	Intravilan	Suprafața (mp)	Tarla	Parcelă	Nr. topo	Observații / Referințe
1	curți constructii	DA	761	78	5087	-	
2	arabil	DA	1.601	78	5089	-	
3	faneata	DA	1.440	78	5086	-	
4	faneata	DA	1.044	78	5088	-	
5	faneata	NU	28	78	5088	-	

**Date referitoare la construcții**

Crt	Număr	Destinație construcție	Supraf. (mp)	Situație juridică	Observații / Referințe
A1.1	22747-C1	construcții de locuințe	36	Cu acte	Nr. niveluri:2; S. construita la sol:36 mp; Locuinta, S+P. Suprafata desfasurata 74 mp. Anul construirii: 1929.
A1.2	22747-C2	construcții anexa	10	Cu acte	Nr. niveluri:1; S. construita la sol:10 mp; Grajd, anul construirii 1960.
A1.3	22747-C3	construcții anexa	12	Cu acte	Nr. niveluri:1; S. construita la sol:12 mp; Magazie, anul construirii 1960.



## Lungime Segmente

1) Valorile lungimilor segmentelor sunt obținute din proiecție în plan.

Punct început	X / Y	Punct sfârșit	X / Y	Lungime segment (** (m)
1	553.297,598 400.108,024	2	553.289,254 400.102,9	9.792
3	553.289,02 400.102,652	4	553.289,206 400.102,201	0.488
5	553.287,4 400.099,206	6	553.287,094 400.098,172	1.078
7	553.284,591 400.097,559	8	553.291,425 400.089,108	10.868
9	553.305,286 400.077,582	10	553.314,531 400.071,789	10.91
11	553.326,055 400.064,407	12	553.334,138 400.054,331	12.917
13	553.345,791 400.039,807	14	553.362,246 400.052,727	20.921
15	553.372,797 400.040,543	16	553.384,99 400.050,257	15.589
17	553.395,854 400.059,253	18	553.375,834 400.079,8	28.688
19	553.354,744 400.101,598	20	553.355,598 400.104,734	3.25
21	553.361,38 400.109,01	22	553.366,188 400.112,753	6.093
23	553.368,118 400.114,255	24	553.356,801 400.136,314	24.793
25	553.346,639 400.129,007	26	553.336,544 400.120,7	13.073
27	553.333,995 400.118,056	28	553.328,646 400.114,304	6.534
29	553.324,495 400.112,447	30	553.313,951 400.109,634	10.913
31	553.302,19 400.109,713	32	553.300,633 400.109,391	1.59

Punct început	X / Y	Punct sfârșit	X / Y	Lungime segment (** (m)
2	553.289,254 400.102,9	3	553.289,02 400.102,652	0.341
4	553.289,206 400.102,201	5	553.287,4 400.099,206	3.497
6	553.287,094 400.098,172	7	553.284,591 400.097,559	2.577
8	553.291,425 400.089,108	9	553.305,286 400.077,582	18.027
10	553.314,531 400.071,789	11	553.326,055 400.064,407	13.686
12	553.334,138 400.054,331	13	553.345,791 400.039,807	18.621
14	553.362,246 400.052,727	15	553.372,797 400.040,543	16.117
16	553.384,99 400.050,257	17	553.395,854 400.059,253	14.105
18	553.375,834 400.079,8	19	553.354,744 400.101,598	30.331
20	553.355,598 400.104,734	21	553.361,38 400.109,01	7.191
22	553.366,188 400.112,753	23	553.368,118 400.114,255	2.446
24	553.356,801 400.136,314	25	553.346,639 400.129,007	12.516
26	553.336,544 400.120,7	27	553.333,995 400.118,056	3.673
28	553.328,646 400.114,304	29	553.324,495 400.112,447	4.547
30	553.313,951 400.109,634	31	553.302,19 400.109,713	11.761
32	553.300,633 400.109,391	1	553.297,598 400.108,024	3.329

\*\* Lungimile segmentelor sunt determinate în planul de proiecție Stereo 70 și sunt rotunjite la 1 milimetru.

\*\*\* Distanța dintre puncte este formată din segmente cumulate ce sunt mai mici decât valoarea 1 milimetru.



**DATE DESPRE IMOBILUL NR. 3114**

Oficiul de Cadastru și Publicitate Imobiliară PRAHOVA  
Biroul de Cadastru și Publicitate Imobiliară Câmpina

**A. Partea I. Descrierea imobilului**

TEREN Intravilan

Adresa: Loc. Draganeasa, Nr. 265, Jud. Prahova

Nr. Crt	Nr cadastral Nr. topografic	Suprafața* (mp)	Observații / Referințe
A1	21667	Din acte: 562 Masurata: 588	Sector cadastral:25 Teren imprejmuit;

**Construcții**

Crt	Nr cadastral Nr. topografic	Adresa	Observații / Referințe
A1.1	21667-C1	Loc. Draganeasa, Nr. 265, Jud. Prahova	Nr. niveluri:2; S. construita la sol:36 mp; Locuinta (P+M) cu Sc parter = 36.00 mp, Sc mansarda = 36.00 mp. Sc desf. Locuinta (P+M) = 72.00mp. Anul de construire este 1998, fundatie din beton,pereti din lemn si acoperis din tabla.

**B. Partea II. Proprietari și acte**

Inscrieri privitoare la dreptul de proprietate și alte drepturi reale		Referințe
<b>31837 / 04/08/2022</b>		
Act Notarial nr. 1872, din 03/08/2022 emis de Musat Roxana Andreea;		
B3	Intabulare, drept de PROPRIETATEcumparare ca bun comun, dobandit prin Conventie, cota actuala 1/1 1) MANDACHE JEAN ION 2) MANDACHE MARIA-IONELA	A1, A1.1

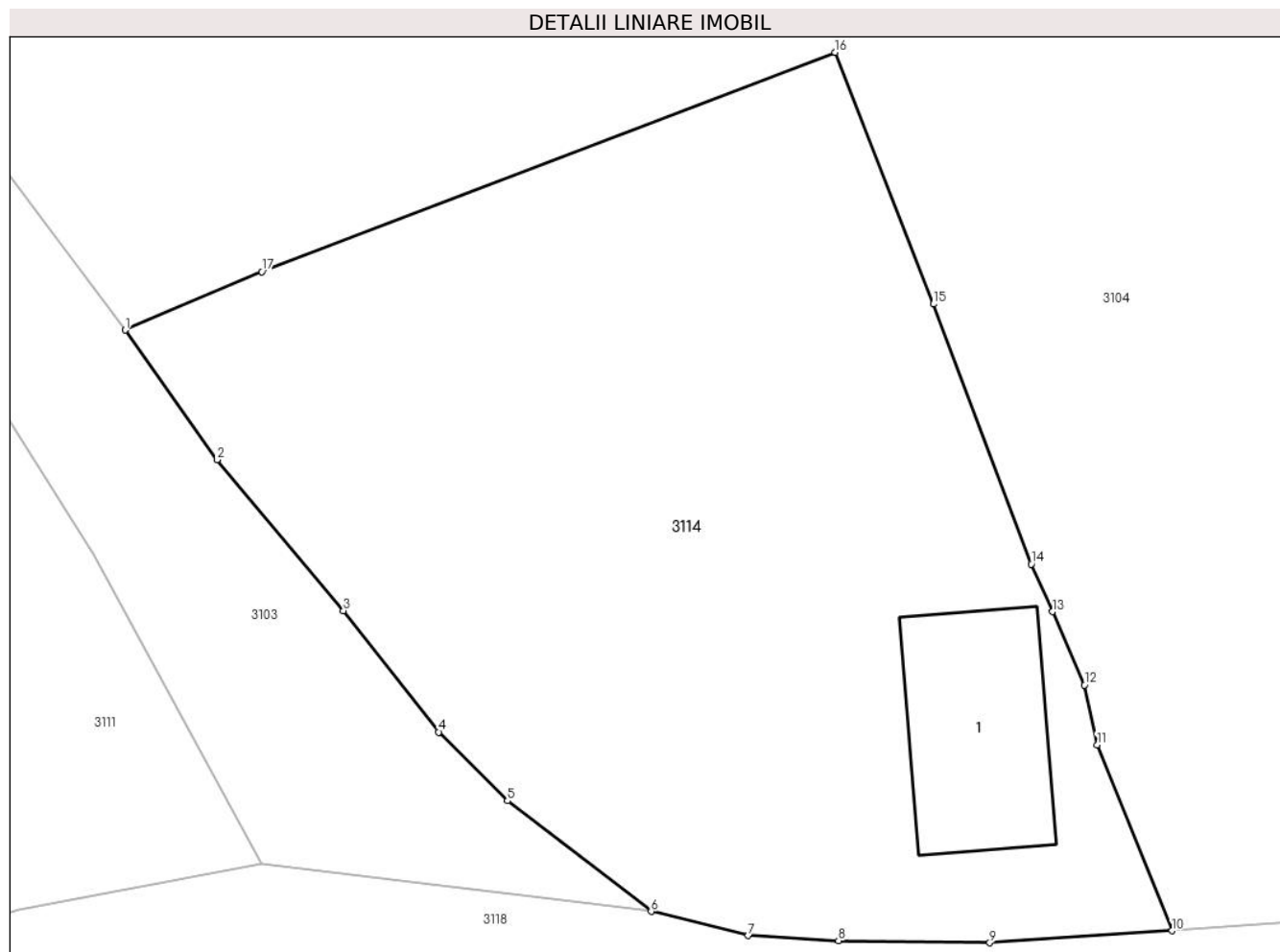
**C. Partea III. SARCINI .**

Inscrieri privind dezmembramintele dreptului de proprietate, drepturi reale de garanție și sarcini	Referințe
NU SUNT	

**Teren**

Nr cadastral	Suprafața (mp)*	Observații / Referințe
21667	Din acte: 562 Masurata: 588	

\* Suprafața este determinată în planul de proiecție Stereo 70.



**Date referitoare la teren**

Crt	Categorie folosință	Intra vilan	Suprafața (mp)	Tarla	Parcelă	Nr. topo	Observații / Referințe
1	curți constructii	DA	140	78	5143,5144	-	
2	faneata	DA	448	78	5143,5144	-	

**Date referitoare la construcții**

Crt	Număr	Destinație construcție	Supraf. (mp)	Situație juridică	Observații / Referințe
A1.1	21667-C1	construcții de locuințe	36	Cu acte	Nr. niveluri:2; S. construita la sol:36 mp; Locuinta (P+M) cu Sc parter = 36.00 mp, Sc mansarda = 36.00 mp. Sc desf. Locuinta (P+M) = 72.00mp. Anul de construire este 1998, fundatie din beton,pereti din lemn si acoperis din tabla.

**Lungime Segmente**

1) Valorile lungimilor segmentelor sunt obținute din proiecție în plan.

Punct început	X / Y	Punct sfârșit	X / Y	Lungime segment (** (m)
1	553.619,218 400.090,823	2	553.622,266 400.086,51	5.281

Punct început	X / Y	Punct sfârșit	X / Y	Lungime segment (** (m)
2	553.622,266 400.086,51	3	553.626,464 400.081,498	6.538
3	553.626,464 400.081,498	4	553.629,634 400.077,462	5.131
4	553.629,634 400.077,462	5	553.631,912 400.075,179	3.226
5	553.631,912 400.075,179	6	553.636,69 400.071,504	6.027
6	553.636,69 400.071,504	7	553.639,917 400.070,698	3.327
7	553.639,917 400.070,698	8	553.642,918 400.070,528	3.006
8	553.642,918 400.070,528	9	553.647,945 400.070,462	5.027
9	553.647,945 400.070,462	10	553.654,0 400.070,859	6.068
10	553.654,0 400.070,859	11	553.651,516 400.077,038	6.66
11	553.651,516 400.077,038	12	553.651,087 400.079,027	2.035
12	553.651,087 400.079,027	13	553.650,029 400.081,461	2.654
13	553.650,029 400.081,461	14	553.649,322 400.083,046	1.736
14	553.649,322 400.083,046	15	553.646,069 400.091,687	9.233
15	553.646,069 400.091,687	16	553.642,809 400.100,049	8.975
16	553.642,809 400.100,049	17	553.623,753 400.092,764	20.401
17	553.623,753 400.092,764	1	553.619,218 400.090,823	4.933

\*\* Lungimile segmentelor sunt determinate în planul de proiecție Stereo 70 și sunt rotunjite la 1 milimetru.

\*\*\* Distanța dintre puncte este formată din segmente cumulate ce sunt mai mici decât valoarea 1 milimetru.



**DATE DESPRE IMOBILUL NR. 3115**

Oficiul de Cadastru și Publicitate Imobiliară PRAHOVA  
Biroul de Cadastru și Publicitate Imobiliară Câmpina

**A. Partea I. Descrierea imobilului**

TEREN Intravilan

Nr. CF vechi:339(e:339)

Nr. cadastral vechi:472

Adresa: Loc. Draganeasa, Str Nedelci, Nr. 272A, Jud. Prahova

Nr. Crt	Nr cadastral Nr. topografic	Suprafața* (mp)	Observații / Referințe
A1	20626	Din acte: 12.476 Masurata: 12.495	Sector cadastral:25 Teren imprejmuit;

**Construcții**

Crt	Nr cadastral Nr. topografic	Adresa	Observații / Referințe
A1.1	20626-C1	Loc. Draganeasa, Str Nedelci, Nr. 272A, Jud. Prahova	Nr. niveluri:3; S. construita la sol:39 mp; CABANA D+P+E

**B. Partea II. Proprietari și acte**

Inscrieri privitoare la dreptul de proprietate și alte drepturi reale		Referințe
<b>850 / 11/02/2005</b>		
Act Notarial nr. 581, din 10/02/2005 emis de NP pop M;		
B1	Intabulare, drept de PROPRIETATEcumparare ca bun comun, dobandit prin Conventie, cota actuala 1/1 1) NICOLAU GHEORGHE ADRIAN 2) NICOLAU CARMEN	A1, A1.1
<b>6504 / 03/05/2011</b>		
Act Administrativ nr. 1289, din 27/04/2011 emis de PRIMARIA PROVITA DE JOS;		
B2	se noteaza schimbarea adresei imobilului, astfel: com. Provita de Jos, str. Nedelci, nr. 272A,	A1, A1.1
<b>16414 / 11/10/2011</b>		
Act Administrativ nr. 13825, din 26/08/2011 emis de BCPI CAMPINA (act administrativ nr. 3693/15-09-2011 emis de DIRECTIA PENTRU AGRICULTURA JUDET PRAHOVA;);		
B3	se noteaza schimbarea categoriei de folosinta a imobilului, astfel: teren in suprafata de 900 mp curti constructii si 11576 mp faneata	A1, A1.1
<b>19734 / 08/12/2011</b>		
Act Administrativ nr. 4, din 12/02/2007 emis de PRIMARIA COMUNEI PROVITA DE JOS (act administrativ nr. 376/05-02-2011 emis de PRIMARIA COMUNEI PROVITA DE JOS; act administrativ nr. 16414/11-10-2011 emis de OFICIUL DE CADASTRU SI PUBLICITATE IMOBILIARA PRAH;);		
B4	se noteaza actualizarea informatiilor cadastrale	A1, A1.1
B5	Intabulare, drept de PROPRIETATE, dobandit prin Construire, cota actuala 1/1 1) NICOLAU CARMEN 2) NICOLAU GHEORGHE ADRIAN, soti,ptr extindere constructia C1	A1.1

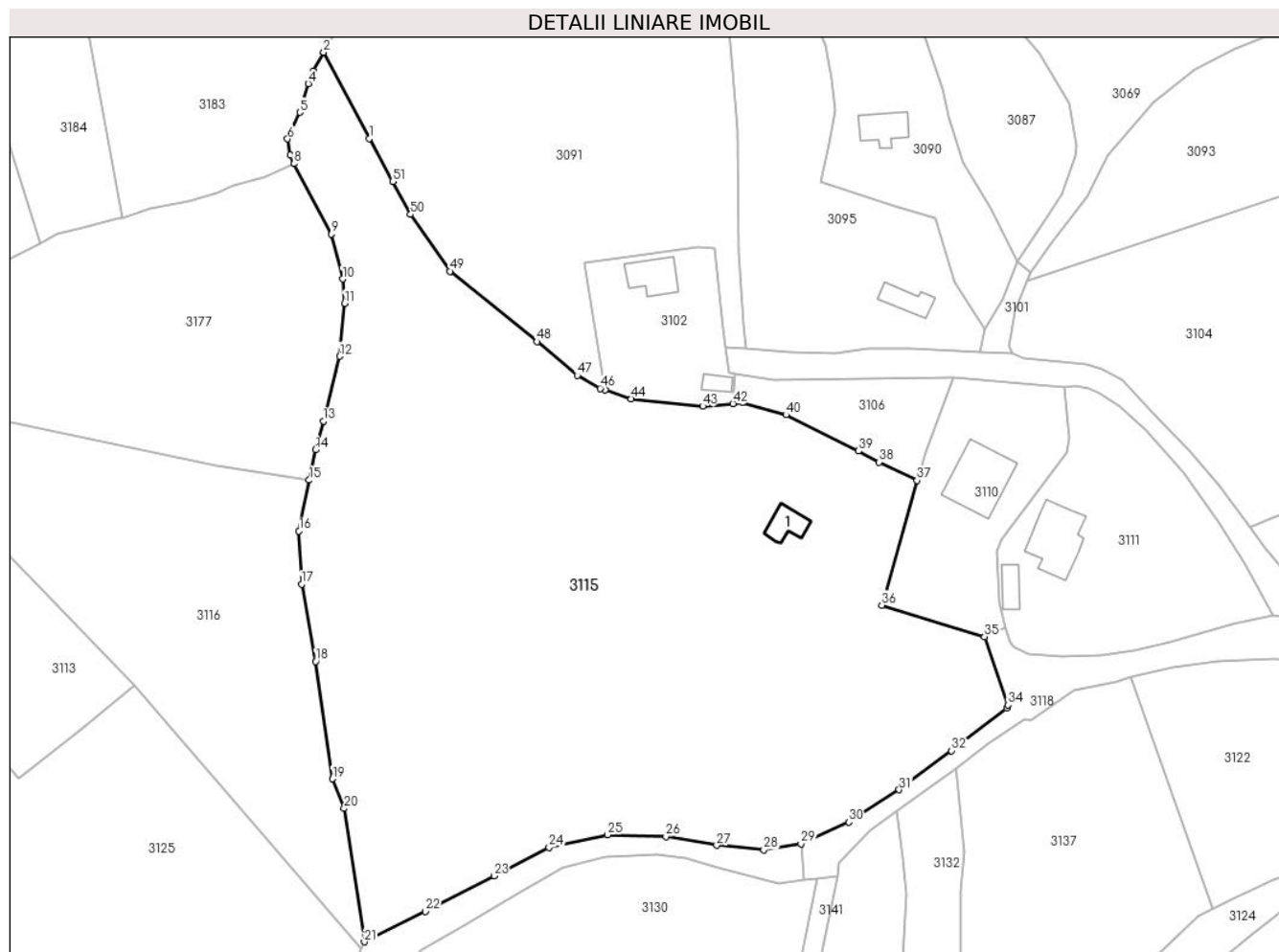
**C. Partea III. SARCINI .**

Inscrieri privind dezmembramintele dreptului de proprietate, drepturi reale de garanție și sarcini	Referințe
NU SUNT	

**Teren**

Nr cadastral	Suprafața (mp)*	Observații / Referințe
20626	Din acte: 12.476 Masurata: 12.495	

\* Suprafața este determinată în planul de proiecție Stereo 70.



**Date referitoare la teren**

Crt	Categorie folosință	Intra vilan	Suprafața (mp)	Tarla	Parcelă	Nr. topo	Observații / Referințe
1	curți construcții	DA	900	78	F5108, F5109	-	
2	faneata	DA	11.595	78	F5108, F5109	-	

**Date referitoare la construcții**

Crt	Număr	Destinație construcție	Supraf. (mp)	Situație juridică	Observații / Referințe
A1.1	20626-C1	construcții de locuințe	39	Cu acte	Nr. niveluri:3; S. construita la sol:39 mp; CABANA D+P+E

**Lungime Segmente**

1) Valorile lungimilor segmentelor sunt obținute din proiecție în plan.

Punct început	X / Y	Punct sfârșit	X / Y	Lungime segment	Punct început	X / Y	Punct sfârșit	X / Y	Lungime segment	Punct început	X / Y	Punct sfârșit	X / Y	Lungime segment
1	553.442,959 400.168,479	2	553.433,834 400.185,699	19.488	2	553.433,834 400.185,699	3	553.431,703 400.181,944	4.317	3	553.431,703 400.181,944	4	553.430,711 400.179,457	2.678
4	553.430,711 400.179,457	5	553.429,016 400.173,703	5.998	5	553.429,016 400.173,703	6	553.426,588 400.168,38	5.851	6	553.426,588 400.168,38	7	553.427,105 400.165,139	3.282



Punct început	X / Y	Punct sfârșit	X / Y	Lungime segment	Punct început	X / Y	Punct sfârșit	X / Y	Lungime segment	Punct început	X / Y	Punct sfârșit	X / Y	Lungime segment
7	553.427,105 400.165,139	8	553.427,928 400.163,452	1.877	8	553.427,928 400.163,452	9	553.435,368 400.149,392	15.907	9	553.435,368 400.149,392	10	553.437,598 400.140,401	9.263
10	553.437,598 400.140,401	11	553.438,025 400.135,522	4.898	11	553.438,025 400.135,522	12	553.437,017 400.124,95	10.62	12	553.437,017 400.124,95	13	553.433,734 400.112,005	13.355
13	553.433,734 400.112,005	14	553.432,17 400.106,224	5.989	14	553.432,17 400.106,224	15	553.430,944 400.100,183	6.164	15	553.430,944 400.100,183	16	553.428,88 400.090,016	10.374
16	553.428,88 400.090,016	17	553.429,395 400.079,405	10.623	17	553.429,395 400.079,405	18	553.432,21 400.063,974	15.686	18	553.432,21 400.063,974	19	553.435,573 400.040,48	23.733
19	553.435,573 400.040,48	20	553.437,913 400.034,552	6.373	20	553.437,913 400.034,552	21	553.441,952 400.007,902	26.954	21	553.441,952 400.007,902	22	553.454,142 400.014,008	13.634
22	553.454,142 400.014,008	23	553.467,862 400.021,108	15.448	23	553.467,862 400.021,108	24	553.478,886 400.026,776	12.397	24	553.478,886 400.026,776	25	553.490,575 400.029,275	11.953
25	553.490,575 400.029,275	26	553.502,263 400.028,96	11.692	26	553.502,263 400.028,96	27	553.512,423 400.027,178	10.315	27	553.512,423 400.027,178	28	553.521,829 400.026,293	9.448
28	553.521,829 400.026,293	29	553.529,262 400.027,482	7.527	29	553.529,262 400.027,482	30	553.538,851 400.031,812	10.522	30	553.538,851 400.031,812	31	553.548,918 400.038,298	11.975
31	553.548,918 400.038,298	32	553.559,386 400.046,106	13.059	32	553.559,386 400.046,106	33	553.570,454 400.054,604	13.954	33	553.570,454 400.054,604	34	553.570,65 400.055,254	0.679
34	553.570,65 400.055,254	35	553.565,974 400.068,904	14.429	35	553.565,974 400.068,904	36	553.545,443 400.075,182	21.469	36	553.545,443 400.075,182	37	553.552,503 400.100,102	25.901
37	553.552,503 400.100,102	38	553.544,919 400.103,799	8.437	38	553.544,919 400.103,799	39	553.540,824 400.106,021	4.659	39	553.540,824 400.106,021	40	553.526,27 400.113,227	16.24
40	553.526,27 400.113,227	41	553.517,595 400.115,648	9.006	41	553.517,595 400.115,648	42	553.515,648 400.115,477	1.954	42	553.515,648 400.115,477	43	553.509,638 400.114,95	6.033
43	553.509,638 400.114,95	44	553.495,323 400.116,421	14.39	44	553.495,323 400.116,421	45	553.490,105 400.118,169	5.503	45	553.490,105 400.118,169	46	553.489,097 400.118,507	1.063
46	553.489,097 400.118,507	47	553.484,523 400.121,095	5.255	47	553.484,523 400.121,095	48	553.476,486 400.127,855	10.502	48	553.476,486 400.127,855	49	553.459,056 400.141,922	22.398
49	553.459,056 400.141,922	50	553.451,208 400.153,284	13.809	50	553.451,208 400.153,284	51	553.447,628 400.159,878	7.503	51	553.447,628 400.159,878	1	553.442,959 400.168,479	9.787

\*\* Lungimile segmentelor sunt determinate în planul de proiecție Stereo 70 și sunt rotunjite la 1 milimetru.

\*\*\* Distanța dintre puncte este formată din segmente cumulate ce sunt mai mici decât valoarea 1 milimetru.



**DATE DESPRE IMOBILUL NR. 3116**

Oficiul de Cadastru și Publicitate Imobiliară PRAHOVA  
Biroul de Cadastru și Publicitate Imobiliară Câmpina

**A. Partea I. Descrierea imobilului**

TEREN Necunoscut

**Adresa:** Loc. Draganeasa, Jud. Prahova, punctul " La Chirica pe Vale", Tarla 78, Parcelele 5091 partial, 5092 partial

Nr. Crt	Nr cadastral Nr. topografic	Suprafața* (mp)	Observații / Referințe
A1	21631	Din acte: 4.100 Masurata: 3.704	Sector cadastral:25 Teren imprejmuit;

**B. Partea II. Proprietari și acte**

Inscrieri privitoare la dreptul de proprietate și alte drepturi reale		Referințe
<b>14496 / 11/04/2022</b>		
Act Notarial nr. 878, din 08/04/2022 emis de Musat Roxana Andreea;		
B2	Intabulare, drept de PROPRIETATEcumparare ca bun comun, dobandit prin Conventie, cota actuala 1/1 1) GEANA FLORIN 2) GEANA IULIANA	A1

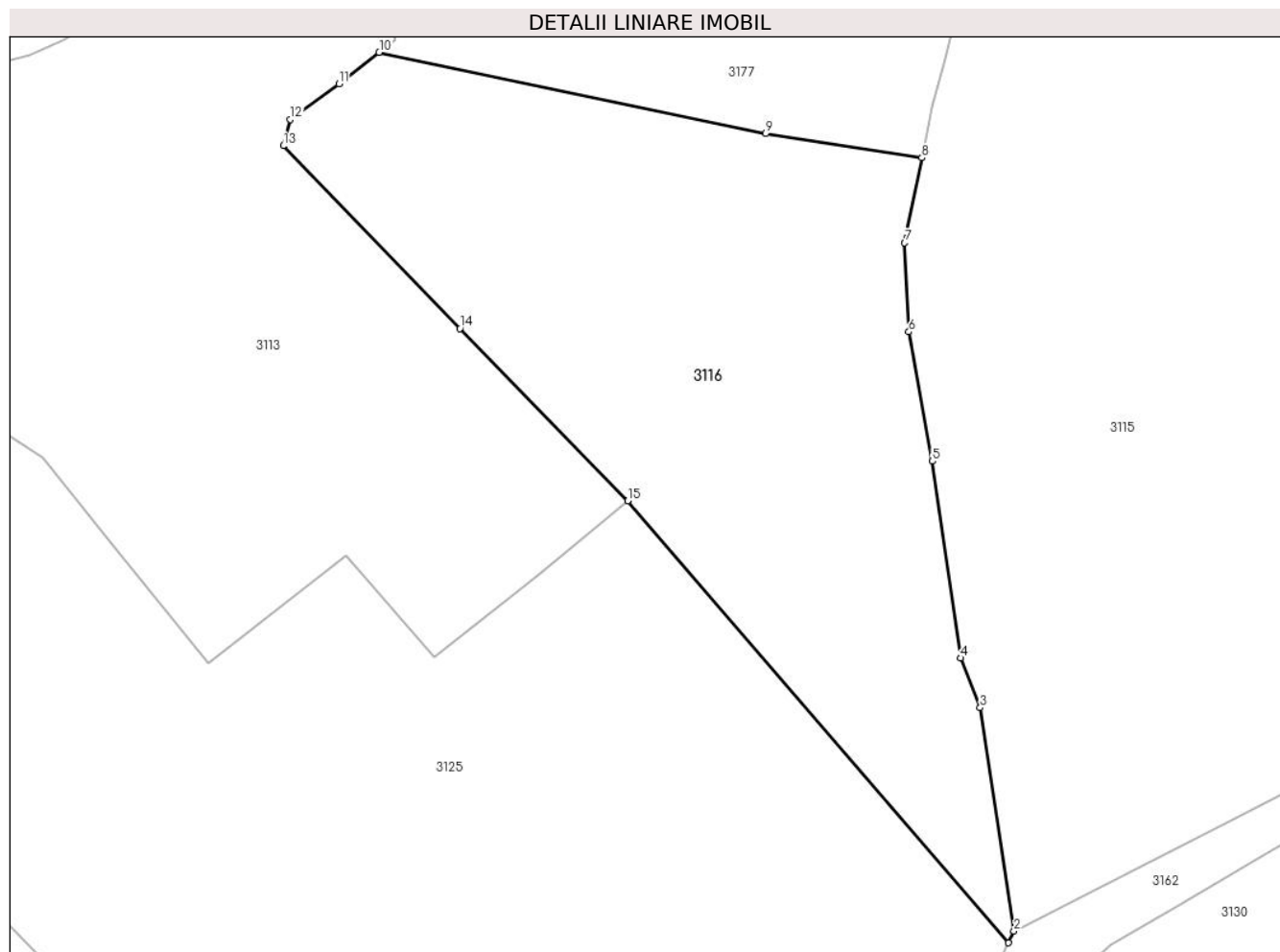
**C. Partea III. SARCINI .**

Inscrieri privind dezmembramintele dreptului de proprietate, drepturi reale de garanție și sarcini	Referințe
NU SUNT	

### Teren

Nr cadastral	Suprafața (mp)*	Observații / Referințe
21631	Din acte: 4.100 Masurata: 3.704	

\* Suprafața este determinată în planul de proiecție Stereo 70.



### Date referitoare la teren

Crt	Categorie folosință	Intra vilan	Suprafața (mp)	Tarla	Parcelă	Nr. topo	Observații / Referințe
1	livada	DA	1.710	78	5091partial	-	
2	livada	NU	1.994	78	5092partial	-	

### Lungime Segmente

1) Valorile lungimilor segmentelor sunt obținute din proiecție în plan.

Punct început	X / Y	Punct sfârșit	X / Y	Lungime segment (** (m)
1	553.441,303 400.006,505	2	553.441,952 400.007,902	1.54
2	553.441,952 400.007,902	3	553.437,913 400.034,552	26.954
3	553.437,913 400.034,552	4	553.435,573 400.040,48	6.373
4	553.435,573 400.040,48	5	553.432,21 400.063,974	23.733

Punct început	X / Y	Punct sfârșit	X / Y	Lungime segment (** (m)
5	553.432,21 400.063,974	6	553.429,395 400.079,405	15.686
6	553.429,395 400.079,405	7	553.428,88 400.090,016	10.623
7	553.428,88 400.090,016	8	553.430,944 400.100,183	10.374
8	553.430,944 400.100,183	9	553.412,296 400.103,049	18.867
9	553.412,296 400.103,049	10	553.366,188 400.112,753	47.118
10	553.366,188 400.112,753	11	553.361,38 400.109,01	6.093
11	553.361,38 400.109,01	12	553.355,598 400.104,734	7.191
12	553.355,598 400.104,734	13	553.354,744 400.101,598	3.25
13	553.354,744 400.101,598	14	553.375,834 400.079,8	30.331
14	553.375,834 400.079,8	15	553.395,854 400.059,253	28.688
15	553.395,854 400.059,253	1	553.441,303 400.006,505	69.627

\*\* Lungimile segmentelor sunt determinate în planul de proiecție Stereo 70 și sunt rotunjite la 1 milimetru.

\*\*\* Distanța dintre puncte este formată din segmente cumulate ce sunt mai mici decât valoarea 1 milimetru.



**DATE DESPRE IMOBILUL NR. 3117**

Oficiul de Cadastru și Publicitate Imobiliară PRAHOVA  
Biroul de Cadastru și Publicitate Imobiliară Câmpina

**A. Partea I. Descrierea imobilului**

TEREN Intravilan

Nr. CF vechi:538(e:538)

Nr. cadastral vechi:553

Adresa: Loc. Draganeasa, Jud. Prahova

Nr. Crt	Nr cadastral Nr. topografic	Suprafața* (mp)	Observații / Referințe
A1	20029	Din acte: 2.555 Masurata: 2.564	Sector cadastral:25 Teren imprejmuit; pct."Valea Draganesti-Gradina Stanii"

**B. Partea II. Proprietari și acte**

Inscrieri privitoare la dreptul de proprietate și alte drepturi reale	Referințe
<b>14157 / 11/12/2006</b>	
Act Notarial nr. 3128, din 08/12/2006 emis de NP DOINA ELENA DOBRA;	
B1	A1
Intabulare, drept de PROPRIETATE cumparare ca bun comun, dobandit prin Conventie, cota actuala 1/1	
1) IANCU AURELIAN	
2) IANCU MADALINA- OLIMPIA	

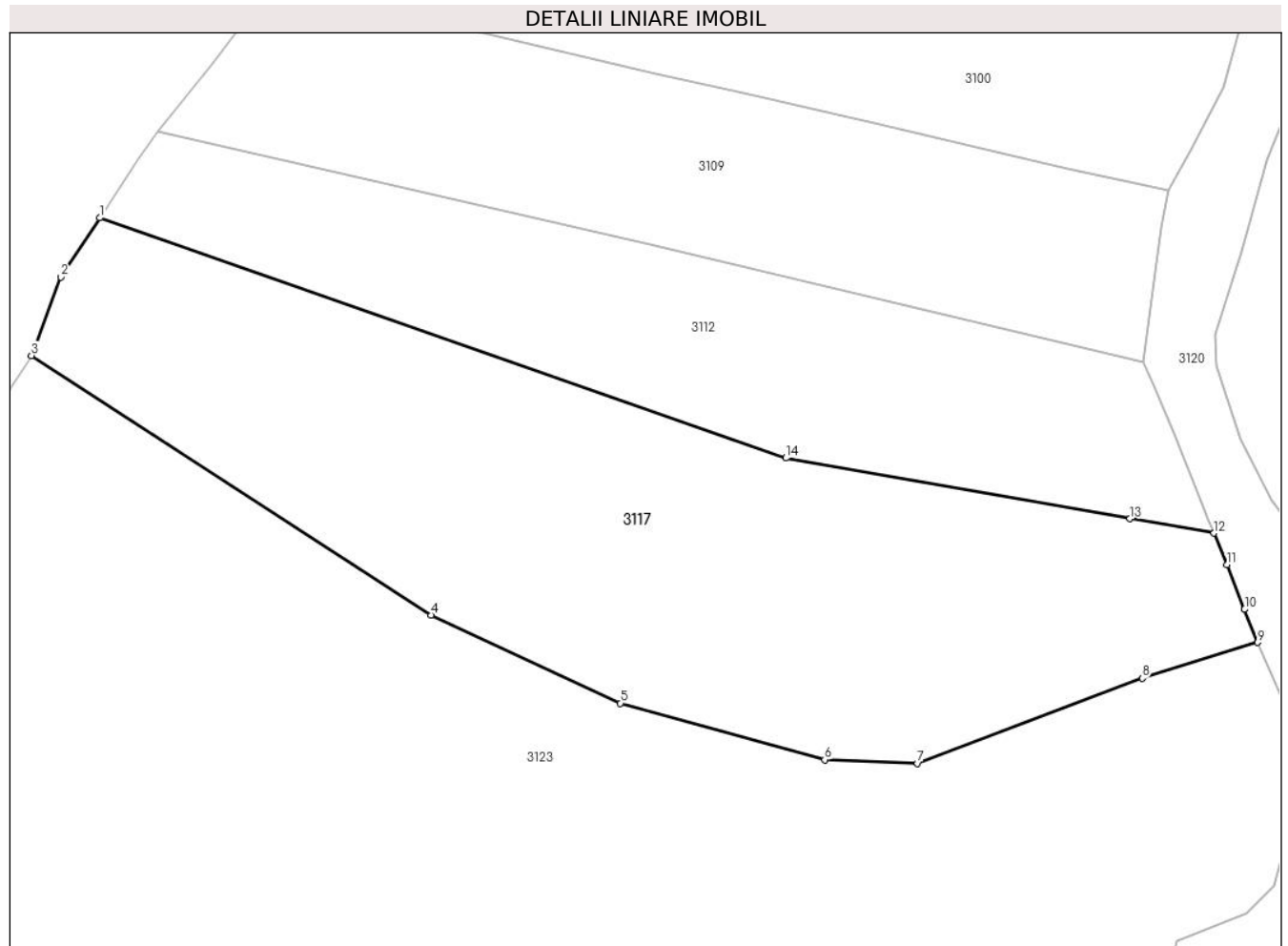
**C. Partea III. SARCINI .**

Inscrieri privind dezmembramintele dreptului de proprietate, drepturi reale de garanție și sarcini	Referințe
NU SUNT	

**Teren**

Nr cadastral	Suprafața (mp)*	Observații / Referințe
20029	Din acte: 2.555 Masurata: 2.564	pct. "Valea Draganesti-Gradina Stanii"

\* Suprafața este determinată în planul de proiecție Stereo 70.



**Date referitoare la teren**

Crt	Categorie folosință	Intra vilan	Suprafața (mp)	Tarla	Parcelă	Nr. topo	Observații / Referințe
1	arabil	DA	2.564	82	A 5595	-	

**Lungime Segmente**

1) Valorile lungimilor segmentelor sunt obținute din proiecție în plan.

Punct început	X / Y	Punct sfârșit	X / Y	Lungime segment (** (m)
1	553.116,851 400.096,561	2	553.113,203 400.090,979	6.668
2	553.113,203 400.090,979	3	553.110,424 400.083,585	7.899
3	553.110,424 400.083,585	4	553.148,125 400.059,113	44.947
4	553.148,125 400.059,113	5	553.165,977 400.050,788	19.698
5	553.165,977 400.050,788	6	553.185,242 400.045,472	19.985



Punct început	X / Y	Punct sfârșit	X / Y	Lungime segment (** (m)
6	553.185,242 400.045,472	7	553.194,007 400.045,125	8.772
7	553.194,007 400.045,125	8	553.215,187 400.053,15	22.649
8	553.215,187 400.053,15	9	553.226,081 400.056,531	11.407
9	553.226,081 400.056,531	10	553.224,854 400.059,639	3.341
10	553.224,854 400.059,639	11	553.223,183 400.063,87	4.549
11	553.223,183 400.063,87	12	553.221,974 400.066,826	3.193
12	553.221,974 400.066,826	13	553.214,039 400.068,198	8.053
13	553.214,039 400.068,198	14	553.181,599 400.073,913	32.94
14	553.181,599 400.073,913	1	553.116,851 400.096,561	68.594

\*\* Lungimile segmentelor sunt determinate în planul de proiecție Stereo 70 și sunt rotunjite la 1 milimetru.

\*\*\* Distanța dintre puncte este formată din segmente cumulate ce sunt mai mici decât valoarea 1 milimetru.



**DATE DESPRE IMOBILUL NR. 3118**

Oficiul de Cadastru și Publicitate Imobiliară PRAHOVA  
Biroul de Cadastru și Publicitate Imobiliară Câmpina

**A. Partea I. Descrierea imobilului**

TEREN Intravilan

Adresa: Loc. Draganeasa, Jud. Prahova, Drum vicinal Plăiceanu-ing. Geană Ion

Nr. Crt	Nr cadastral Nr. topografic	Suprafața* (mp)	Observații / Referințe
A1		1.709	Sector cadastral:25 Teren imprejmuit;

**B. Partea II. Proprietari și acte**

Inscrieri privitoare la dreptul de proprietate și alte drepturi reale	Referințe
/	
Act Normativ nr. 1359, din 27/12/2001 emis de HGR (lege);	
B1	A1
Intabulare, drept de PROPRIETATE, dobandit prin Lege, cota actuala 1/1	
1) Comuna Provita de Jos - domeniul public, CIF:2843159	

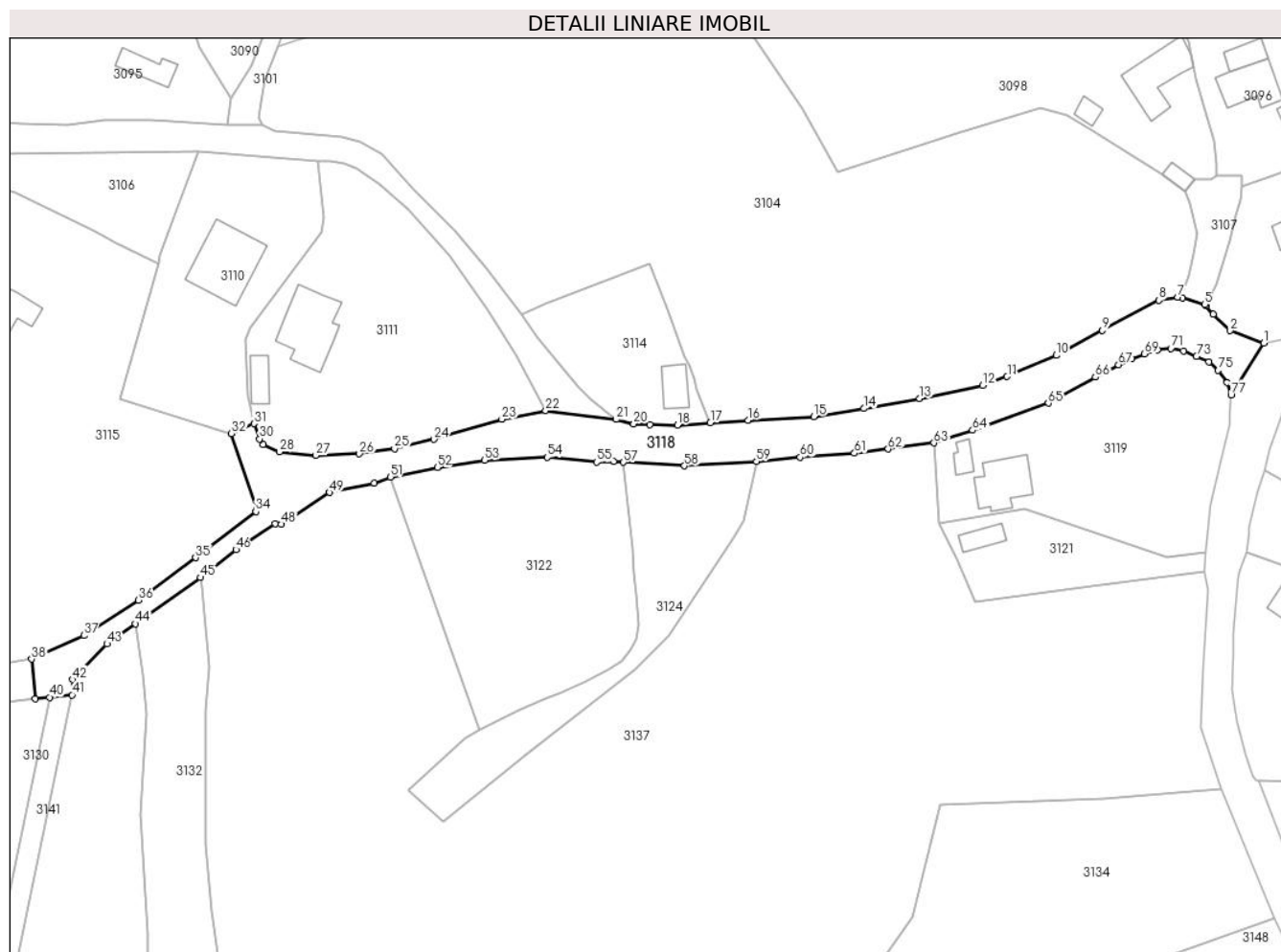
**C. Partea III. SARCINI .**

Inscrieri privind dezmembramintele dreptului de proprietate, drepturi reale de garanție și sarcini	Referințe
NU SUNT	

**Teren**

Nr cadastral	Suprafața (mp)*	Observații / Referințe
	1.709	

\* Suprafața este determinată în planul de proiecție Stereo 70.



**Date referitoare la teren**

Crt	Categorie folosință	Intravilan	Suprafața (mp)	Tarla	Parcelă	Nr. topo	Observații / Referințe
1	drum	DA	1.709	0	Ds 5439	-	

**Lungime Segmente**

1) Valorile lungimilor segmentelor sunt obținute din proiecție în plan.

Punct început	X / Y	Punct sfârșit	X / Y	Lungime segment
1	553.755,694 400.085,5	2	553.749,535 400.087,814	6.579
4	553.745,062 400.092,383	5	553.744,784 400.092,625	0.369
7	553.739,895 400.093,952	8	553.736,368 400.093,381	3.574
10	553.717,574 400.083,262	11	553.708,508 400.079,376	9.864
13	553.692,455 400.075,331	14	553.682,26 400.073,511	10.356
16	553.660,906 400.071,368	17	553.654,0 400.070,859	6.924
2	553.746,399 400.090,842	3	553.746,399 400.090,842	4.359
5	553.744,784 400.092,625	6	553.740,698 400.093,831	4.26
8	553.736,368 400.093,381	9	553.726,033 400.087,862	11.716
11	553.708,508 400.079,376	12	553.704,027 400.077,734	4.773
14	553.682,26 400.073,511	15	553.672,97 400.072,021	9.409
17	553.654,0 400.070,859	18	553.647,945 400.070,462	6.068
3	553.746,399 400.090,842	4	553.745,062 400.092,383	2.04
6	553.740,698 400.093,831	7	553.739,895 400.093,952	0.812
9	553.726,033 400.087,862	10	553.717,574 400.083,262	9.629
12	553.704,027 400.077,734	13	553.692,455 400.075,331	11.819
15	553.672,97 400.072,021	16	553.660,906 400.071,368	12.082
18	553.647,945 400.070,462	19	553.642,918 400.070,528	5.027

Punct început	X / Y	Punct sfârșit	X / Y	Lungime segment	Punct început	X / Y	Punct sfârșit	X / Y	Lungime segment	Punct început	X / Y	Punct sfârșit	X / Y	Lungime segment
19	553.642,918 400.070,528	20	553.639,917 400.070,698	3.006	20	553.639,917 400.070,698	21	553.636,69 400.071,504	3.327	21	553.636,69 400.071,504	22	553.623,746 400.073,09	13.041
22	553.623,746 400.073,09	23	553.615,662 400.071,56	8.227	23	553.615,662 400.071,56	24	553.603,172 400.067,853	13.029	24	553.603,172 400.067,853	25	553.595,949 400.066,156	7.419
25	553.595,949 400.066,156	26	553.589,497 400.065,17	6.528	26	553.589,497 400.065,17	27	553.581,511 400.064,869	7.992	27	553.581,511 400.064,869	28	553.574,824 400.065,543	6.721
28	553.574,824 400.065,543	29	553.571,861 400.066,895	3.256	29	553.571,861 400.066,895	30	553.571,162 400.067,934	1.252	30	553.571,162 400.067,934	31	553.570,11 400.070,715	2.973
31	553.570,11 400.070,715	32	553.565,974 400.068,904	4.515	32	553.565,974 400.068,904	33	553.570,65 400.055,254	14.429	33	553.570,65 400.055,254	34	553.570,454 400.054,604	0.679
34	553.570,454 400.054,604	35	553.559,386 400.046,106	13.954	35	553.559,386 400.046,106	36	553.548,918 400.038,298	13.059	36	553.548,918 400.038,298	37	553.538,851 400.031,812	11.975
37	553.538,851 400.031,812	38	553.529,262 400.027,482	10.522	38	553.529,262 400.027,482	39	553.529,975 400.020,19	7.327	39	553.529,975 400.020,19	40	553.532,538 400.020,47	2.579
40	553.532,538 400.020,47	41	553.536,692 400.020,922	4.178	41	553.536,692 400.020,922	42	553.536,812 400.023,699	2.78	42	553.536,812 400.023,699	43	553.543,13 400.030,274	9.118
43	553.543,13 400.030,274	44	553.548,37 400.033,988	6.423	44	553.548,37 400.033,988	45	553.560,29 400.042,474	14.632	45	553.560,29 400.042,474	46	553.566,796 400.047,584	8.273
46	553.566,796 400.047,584	47	553.574,011 400.052,345	8.645	47	553.574,011 400.052,345	48	553.575,121 400.052,243	1.115	48	553.575,121 400.052,243	49	553.584,012 400.058,082	10.637
49	553.584,012 400.058,082	50	553.592,248 400.059,812	8.416	50	553.592,248 400.059,812	51	553.595,169 400.060,938	3.13	51	553.595,169 400.060,938	52	553.603,798 400.062,677	8.802
52	553.603,798 400.062,677	53	553.612,511 400.064,003	8.814	53	553.612,511 400.064,003	54	553.623,984 400.064,548	11.486	54	553.623,984 400.064,548	55	553.633,124 400.063,655	9.183
55	553.633,124 400.063,655	56	553.636,242 400.063,814	3.122	56	553.636,242 400.063,814	57	553.638,013 400.063,635	1.78	57	553.638,013 400.063,635	58	553.649,237 400.062,975	11.244
58	553.649,237 400.062,975	59	553.662,477 400.063,76	13.263	59	553.662,477 400.063,76	60	553.670,51 400.064,55	8.072	60	553.670,51 400.064,55	61	553.680,468 400.065,305	9.986
61	553.680,468 400.065,305	62	553.686,664 400.066,068	6.243	62	553.686,664 400.066,068	63	553.695,069 400.067,17	8.477	63	553.695,069 400.067,17	64	553.702,205 400.069,49	7.504
64	553.702,205 400.069,49	65	553.716,113 400.074,48	14.776	65	553.716,113 400.074,48	66	553.724,72 400.079,272	9.851	66	553.724,72 400.079,272	67	553.729,002 400.081,53	4.84
67	553.729,002 400.081,53	68	553.731,367 400.082,592	2.593	68	553.731,367 400.082,592	69	553.733,754 400.083,568	2.578	69	553.733,754 400.083,568	70	553.736,182 400.084,321	2.542
70	553.736,182 400.084,321	71	553.738,606 400.084,566	2.436	71	553.738,606 400.084,566	72	553.740,993 400.084,096	2.433	72	553.740,993 400.084,096	73	553.743,324 400.083,102	2.534
73	553.743,324 400.083,102	74	553.745,602 400.082,061	2.504	74	553.745,602 400.082,061	75	553.747,32 400.080,502	2.32	75	553.747,32 400.080,502	76	553.748,942 400.078,253	2.773
76	553.748,942 400.078,253	77	553.749,672 400.076,003	2.365	77	553.749,672 400.076,003	1	553.755,694 400.085,5	11.246					

\*\* Lungimile segmentelor sunt determinate în planul de proiecție Stereo 70 și sunt rotunjite la 1 milimetru.

\*\*\* Distanța dintre puncte este formată din segmente cumulate ce sunt mai mici decât valoarea 1 milimetru.



**DATE DESPRE IMOBILUL NR. 3119**

Oficiul de Cadastru și Publicitate Imobiliară PRAHOVA  
Biroul de Cadastru și Publicitate Imobiliară Câmpina

**A. Partea I. Descrierea imobilului**

TEREN Intravilan

Adresa: Loc. Draganeasa, Nr. 276, Jud. Prahova

Nr. Crt	Nr cadastral Nr. topografic	Suprafața* (mp)	Observații / Referințe
A1	20829	Din acte: 1.800 Masurata: 1.359	Sector cadastral:25 Teren imprejmuit;

**Construcții**

Crt	Nr cadastral Nr. topografic	Adresa	Observații / Referințe
A1.1	20829-C1	Loc. Draganeasa, Nr. 276, Jud. Prahova	Nr. niveluri:2; S. construita la sol:80 mp; locuinta, Sc beci = 9 mp,fundatie beton, pereti din lemn, invelitoare tabla.
A1.2	20829-C2	Loc. Draganeasa, Nr. 276, Jud. Prahova	Nr. niveluri:1; S. construita la sol:18 mp; anexa,fundatie beton, pereti din lemn, invelitoare tabla.

**B. Partea II. Proprietari și acte**

Inscrieri privitoare la dreptul de proprietate și alte drepturi reale		Referințe
<b>14948 / 01/09/2014</b>		
Act Notarial nr. 2854, din 29/08/2014 emis de NP POP MIHAELA CRISTINA;		
B1	Se infiinteaza cartea funciara 20829 a imobilului cu numarul cadastral 20829/Provita de Jos, rezultat din dezmembrarea imobilului cu numarul cadastral 20820 inscris in cartea funciara 20820;	A1, A1.1, A1.2
Act Administrativ nr. 1053, din 30/07/2014 emis de OCPI PRAHOVA;		
B8	se noteaza din oficiu propunerea de dezmembrare a imobilului	A1, A1.1, A1.2
<b>14960 / 01/09/2014</b>		
Act Notarial nr. 2855, din 01/09/2014 emis de NP POP MIHAELA CRISTINA;		
B9	Intabulare, drept de PROPRIETATEpartaj, dobandit prin Conventie, cota actuala 1/1 1) RUSU ION CRISTIAN	A1, A1.1, A1.2

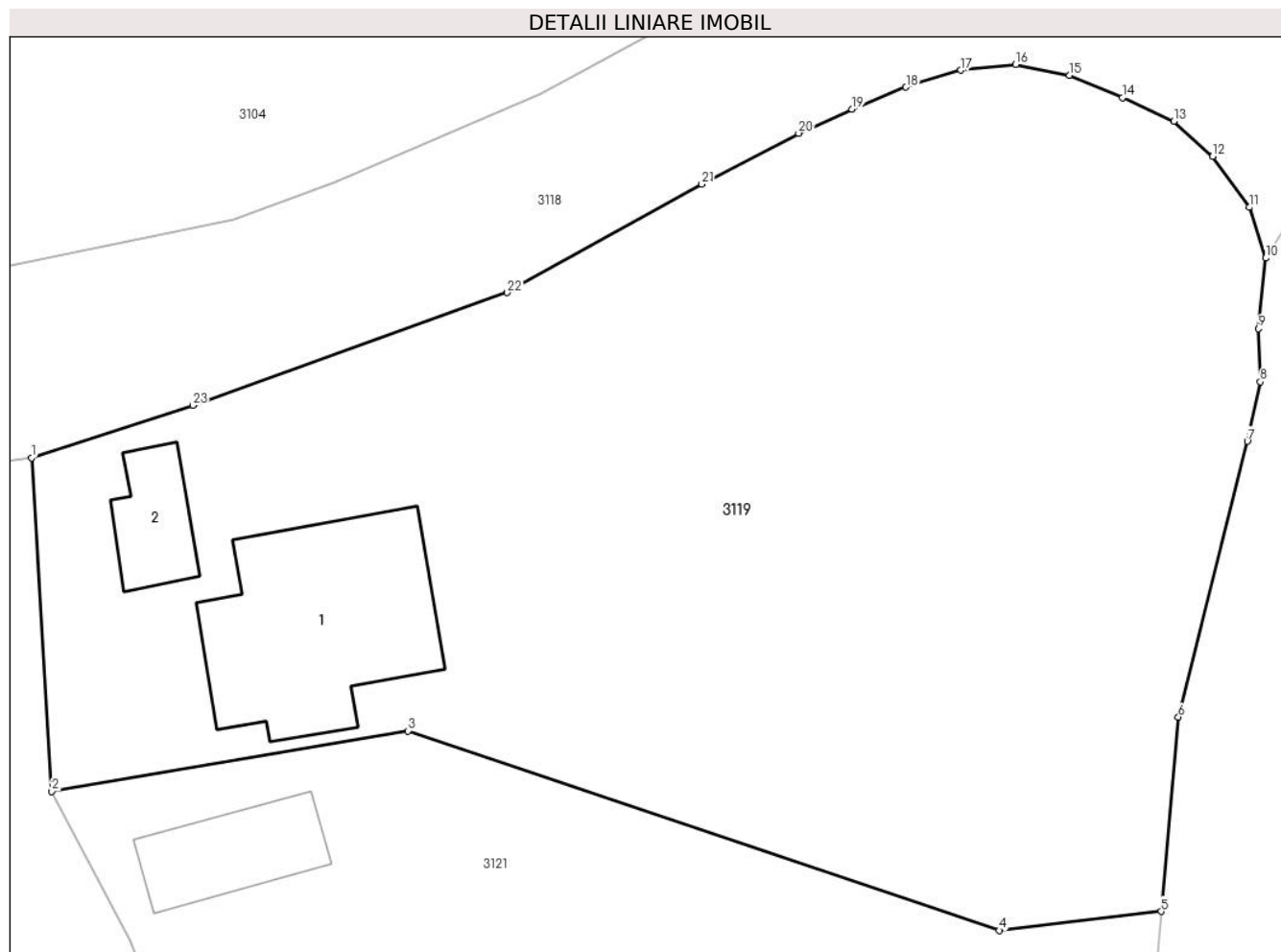
**C. Partea III. SARCINI .**

Inscrieri privind dezmembramintele dreptului de proprietate, drepturi reale de garanție și sarcini	Referințe
NU SUNT	

### Teren

Nr cadastral	Suprafața (mp)*	Observații / Referințe
20829	Din acte: 1.800 Masurata: 1.359	

\* Suprafața este determinată în planul de proiecție Stereo 70.



### Date referitoare la teren

Crt	Categorie folosință	Intra vilan	Suprafața (mp)	Tarla	Parcelă	Nr. topo	Observații / Referințe
1	curți constructii	DA	379	81	5394, 5395, 5396	-	
2	faneata	DA	980	81	5394, 5395, 5396	-	

### Date referitoare la construcții

Crt	Număr	Destinație construcție	Supraf. (mp)	Situație juridică	Observații / Referințe
A1.1	20829-C1	construcții de locuințe	80	Cu acte	Nr. niveluri:2; S. construita la sol:80 mp; locuinta, Sc beci = 9 mp,fundatie beton, pereti din lemn, invelitoare tabla.
A1.2	20829-C2	construcții anexa	18	Cu acte	Nr. niveluri:1; S. construita la sol:18 mp; anexa,fundatie beton, pereti din lemn, invelitoare tabla.

### Lungime Segmente

1) Valorile lungimilor segmentelor sunt obținute din proiecție în plan.

Punct început	X / Y	Punct sfârșit	X / Y	Lungime segment (** (m)
1	553.695,069 400.067,17	2	553.695,953 400.052,414	14.782

Punct început	X / Y	Punct sfârșit	X / Y	Lungime segment (** (m)
2	553.695,953 400.052,414	3	553.711,717 400.055,092	15.99



Punct început	X / Y	Punct sfârșit	X / Y	Lungime segment (** (m)
3	553.711,717 400.055,092	4	553.737,886 400.046,26	27.619
5	553.745,048 400.047,103	6	553.745,804 400.055,707	8.637
7	553.748,863 400.067,906	8	553.749,437 400.070,535	2.691
9	553.749,352 400.072,895	10	553.749,672 400.076,003	3.124
11	553.748,942 400.078,253	12	553.747,32 400.080,502	2.773
13	553.745,602 400.082,061	14	553.743,324 400.083,102	2.504
15	553.740,993 400.084,096	16	553.738,606 400.084,566	2.433
17	553.736,182 400.084,321	18	553.733,754 400.083,568	2.542
19	553.731,367 400.082,592	20	553.729,002 400.081,53	2.593
21	553.724,72 400.079,272	22	553.716,113 400.074,48	9.851
23	553.702,205 400.069,49	1	553.695,069 400.067,17	7.504

Punct început	X / Y	Punct sfârșit	X / Y	Lungime segment (** (m)
4	553.737,886 400.046,26	5	553.745,048 400.047,103	7.212
6	553.745,804 400.055,707	7	553.748,863 400.067,906	12.577
8	553.749,437 400.070,535	9	553.749,352 400.072,895	2.362
10	553.749,672 400.076,003	11	553.748,942 400.078,253	2.365
12	553.747,32 400.080,502	13	553.745,602 400.082,061	2.32
14	553.743,324 400.083,102	15	553.740,993 400.084,096	2.534
16	553.738,606 400.084,566	17	553.736,182 400.084,321	2.436
18	553.733,754 400.083,568	19	553.731,367 400.082,592	2.578
20	553.729,002 400.081,53	21	553.724,72 400.079,272	4.84
22	553.716,113 400.074,48	23	553.702,205 400.069,49	14.776

\*\* Lungimile segmentelor sunt determinate în planul de proiecție Stereo 70 și sunt rotunjite la 1 milimetru.

\*\*\* Distanța dintre puncte este formată din segmente cumulate ce sunt mai mici decât valoarea 1 milimetru.



**DATE DESPRE IMOBILUL NR. 3120**

Oficiul de Cadastru și Publicitate Imobiliară PRAHOVA  
Biroul de Cadastru și Publicitate Imobiliară Câmpina

**A. Partea I. Descrierea imobilului**

TEREN Necunoscut

Adresa: Loc. Draganeasa, Jud. Prahova, Tarla 0, Parcela DS 5602

Nr. Crt	Nr cadastral Nr. topografic	Suprafața* (mp)	Observații / Referințe
A1	21766	Din acte: 2.837 Masurata: 2.769	Sector cadastral:25 Teren imprejmuit; Proprietar: Comuna Provita de Jos - domeniul privat

**B. Partea II. Proprietari și acte**

Inscrieri privitoare la dreptul de proprietate și alte drepturi reale	Referințe
<b>38365 / 09/08/2023</b>	
Act Administrativ nr. Adeverinta nr. 4741, din 04/08/2023 emis de Primaria Com. Provita de Jos (act administrativ nr Plan anexa din 01.08.2023, emis de Primaria Com. Provita de Jos;act administrativ nr Certificat de atestare fiscala nr. 4792 din 07.08.2023, emis de Primaria Com. Provita de Jos;act administrativ nr Hotararea nr. 25 din 11.07.2019, emis de Consiliul Local al Com. Provita de Jos);	
B1 1/1 1) COMUNA PROVITA DE JOS, CIF:2843159, domeniul privat	A1

**C. Partea III. SARCINI .**

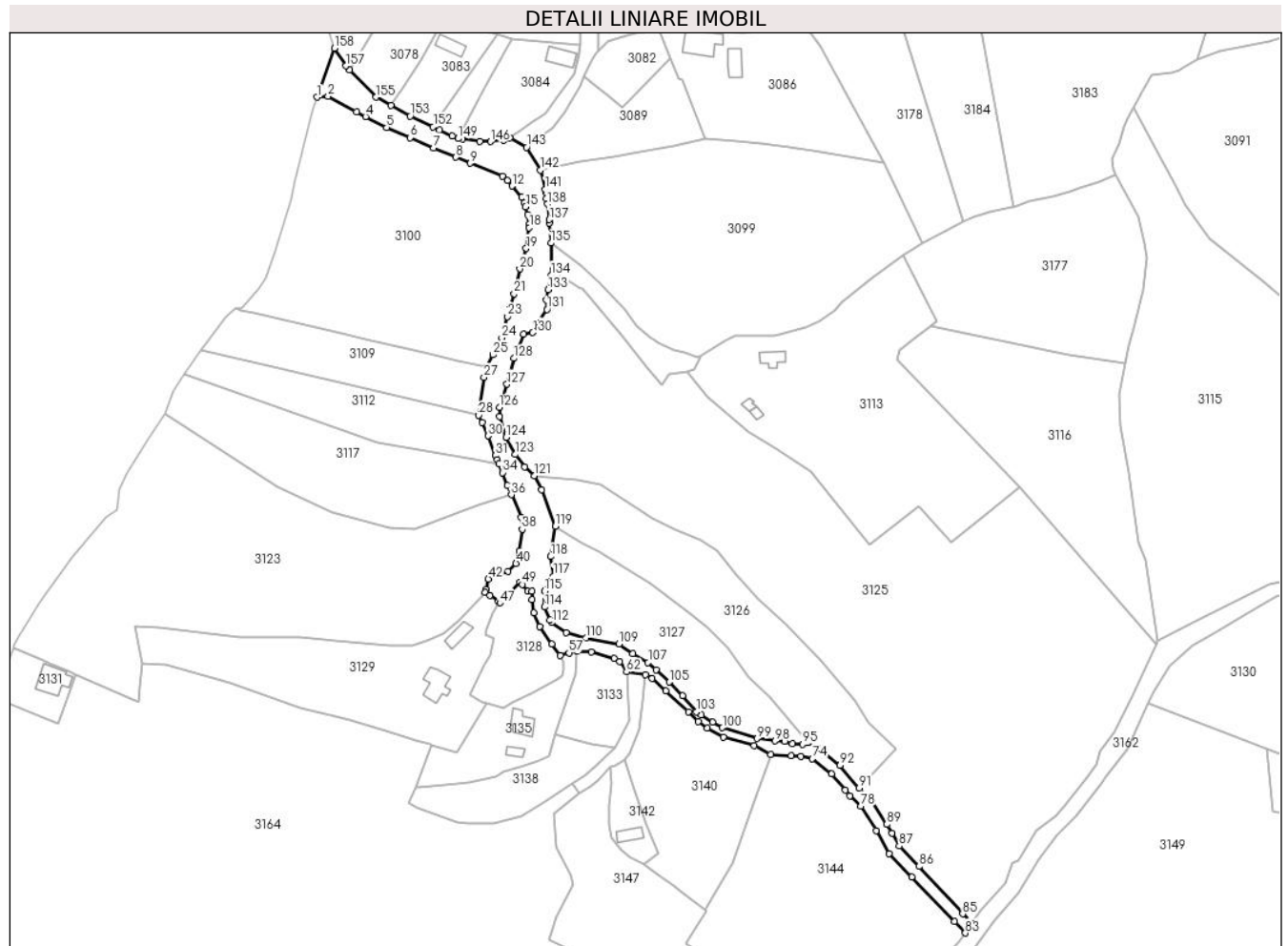
Inscrieri privind dezmembramintele dreptului de proprietate, drepturi reale de garanție și sarcini	Referințe
NU SUNT	

## Anexa Nr. 1 La Partea I

## Teren

Nr cadastral	Suprafața (mp)*	Observații / Referințe
21766	Din acte: 2.837 Masurata: 2.769	Proprietar: Comuna Provita de Jos - domeniul privat

\* Suprafața este determinată în planul de proiecție Stereo 70.



## Date referitoare la teren

Crt	Categorie folosință	Intravilan	Suprafața (mp)	Tarla	Parcelă	Nr. topo	Observații / Referințe
1	drum	DA	2.568	0	5602	-	
2	drum	DA	34	0	5602	-	
3	drum	NU	167	0	5602	-	

## Lungime Segmente

1) Valorile lungimilor segmentelor sunt obținute din proiecție în plan.

Punct început	X / Y	Punct sfârșit	X / Y	Lungime segment
1	553.161,232 400.189,183	2	553.164,912 400.189,439	3.689
4	553.177,493 400.182,721	5	553.184,484 400.179,036	7.903
7	553.200,157 400.172,273	8	553.207,633 400.169,13	8.11
10	553.223,109 400.162,766	11	553.224,758 400.161,328	2.188
2	553.164,912 400.189,439	3	553.174,398 400.184,28	10.798
5	553.184,484 400.179,036	6	553.192,282 400.175,671	8.493
8	553.207,633 400.169,13	9	553.212,429 400.167,114	5.202
11	553.224,758 400.161,328	12	553.226,421 400.159,513	2.462
3	553.174,398 400.184,28	4	553.177,493 400.182,721	3.465
6	553.192,282 400.175,671	7	553.200,157 400.172,273	8.577
9	553.212,429 400.167,114	10	553.223,109 400.162,766	11.531
12	553.226,421 400.159,513	13	553.229,511 400.155,816	4.818

Punct început	X / Y	Punct sfârșit	X / Y	Lungime segment	Punct început	X / Y	Punct sfârșit	X / Y	Lungime segment	Punct început	X / Y	Punct sfârșit	X / Y	Lungime segment
13	553.229,511 400.155,816	14	553.230,468 400.153,979	2.071	14	553.230,468 400.153,979	15	553.230,846 400.152,539	1.489	15	553.230,846 400.152,539	16	553.231,531 400.149,927	2.7
16	553.231,531 400.149,927	17	553.231,963 400.146,816	3.141	17	553.231,963 400.146,816	18	553.232,057 400.145,632	1.188	18	553.232,057 400.145,632	19	553.231,054 400.138,669	7.035
19	553.231,054 400.138,669	20	553.228,94 400.131,856	7.133	20	553.228,94 400.131,856	21	553.227,041 400.123,561	8.51	21	553.227,041 400.123,561	22	553.225,827 400.119,452	4.285
22	553.225,827 400.119,452	23	553.224,786 400.115,93	3.672	23	553.224,786 400.115,93	24	553.222,888 400.108,858	7.322	24	553.222,888 400.108,858	25	553.219,911 400.103,231	6.366
25	553.219,911 400.103,231	26	553.217,673 400.099,143	4.66	26	553.217,673 400.099,143	27	553.216,968 400.095,662	3.552	27	553.216,968 400.095,662	28	553.215,247 400.082,999	12.77 9
28	553.215,247 400.082,999	29	553.216,334 400.080,641	2.596	29	553.216,334 400.080,641	30	553.218,286 400.076,179	4.87	30	553.218,286 400.076,179	31	553.220,853 400.069,564	7.096
31	553.220,853 400.069,564	32	553.221,436 400.068,139	1.54	32	553.221,436 400.068,139	33	553.221,974 400.066,826	1.419	33	553.221,974 400.066,826	34	553.223,183 400.063,87	3.193
34	553.223,183 400.063,87	35	553.224,854 400.059,639	4.549	35	553.224,854 400.059,639	36	553.226,081 400.056,531	3.341	36	553.226,081 400.056,531	37	553.229,306 400.049,053	8.144
37	553.229,306 400.049,053	38	553.229,726 400.044,982	4.093	38	553.229,726 400.044,982	39	553.228,731 400.037,729	7.321	39	553.228,731 400.037,729	40	553.227,666 400.033,599	4.265
40	553.227,666 400.033,599	41	553.225,057 400.030,927	3.734	41	553.225,057 400.030,927	42	553.218,41 400.028,388	7.115	42	553.218,41 400.028,388	43	553.217,718 400.024,853	3.602
43	553.217,718 400.024,853	44	553.217,376 400.023,927	0.987	44	553.217,376 400.023,927	45	553.218,956 400.022,925	1.871	45	553.218,956 400.022,925	46	553.221,794 400.020,817	3.535
46	553.221,794 400.020,817	47	553.222,266 400.020,469	0.586	47	553.222,266 400.020,469	48	553.228,97 400.027,307	9.576	48	553.228,97 400.027,307	49	553.229,778 400.026,566	1.096
49	553.229,778 400.026,566	50	553.231,566 400.024,333	2.861	50	553.231,566 400.024,333	51	553.232,939 400.024,228	1.377	51	553.232,939 400.024,228	52	553.232,944 400.021,54	2.688
52	553.232,944 400.021,54	53	553.233,681 400.017,16	4.442	53	553.233,681 400.017,16	54	553.235,506 400.012,54	4.967	54	553.235,506 400.012,54	55	553.239,643 400.006,693	7.163
55	553.239,643 400.006,693	56	553.242,397 400.002,937	4.657	56	553.242,397 400.002,937	57	553.245,309 400.003,712	3.013	57	553.245,309 400.003,712	58	553.247,944 400.004,265	2.692
58	553.247,944 400.004,265	59	553.252,721 400.003,981	4.785	59	553.252,721 400.003,981	60	553.260,412 400.001,791	7.997	60	553.260,412 400.001,791	61	553.262,221 400.000,78	2.072
61	553.262,221 400.000,78	62	553.264,539 399.997,397	4.101	62	553.264,539 399.997,397	63	553.270,884 399.996,449	6.415	63	553.270,884 399.996,449	64	553.273,032 399.995,164	2.503
64	553.273,032 399.995,164	65	553.277,602 399.991,0	6.183	65	553.277,602 399.991,0	66	553.285,188 399.984,104	10.25 2	66	553.285,188 399.984,104	67	553.288,408 399.980,85	4.578
67	553.288,408 399.980,85	68	553.291,572 399.978,629	3.866	68	553.291,572 399.978,629	69	553.296,853 399.975,717	6.031	69	553.296,853 399.975,717	70	553.307,178 399.972,796	10.73
70	553.307,178 399.972,796	71	553.312,63 399.969,8	6.221	71	553.312,63 399.969,8	72	553.319,466 399.969,416	6.847	72	553.319,466 399.969,416	73	553.322,81 399.969,282	3.347
73	553.322,81 399.969,282	74	553.326,55 399.968,384	3.846	74	553.326,55 399.968,384	75	553.333,022 399.963,316	8.22	75	553.333,022 399.963,316	76	553.337,569 399.957,898	7.073
76	553.337,569 399.957,898	77	553.339,103 399.956,07	2.386	77	553.339,103 399.956,07	78	553.342,672 399.952,626	4.96	78	553.342,672 399.952,626	79	553.347,884 399.944,442	9.703
79	553.347,884 399.944,442	80	553.352,271 399.936,801	8.811	80	553.352,271 399.936,801	81	553.359,776 399.929,016	10.81 3	81	553.359,776 399.929,016	82	553.373,956 399.914,096	20.58 4
82	553.373,956 399.914,096	83	553.377,609 399.910,257	5.299	83	553.377,609 399.910,257	84	553.379,853 399.913,573	4.004	84	553.379,853 399.913,573	85	553.376,731 399.916,664	4.393
85	553.376,731 399.916,664	86	553.362,172 399.932,463	21.48 4	86	553.362,172 399.932,463	87	553.355,579 399.939,255	9.466	87	553.355,579 399.939,255	88	553.353,104 399.943,58	4.983
88	553.353,104 399.943,58	89	553.351,451 399.946,53	3.381	89	553.351,451 399.946,53	90	553.346,018 399.954,951	10.02 2	90	553.346,018 399.954,951	91	553.342,167 399.958,642	5.334
91	553.342,167 399.958,642	92	553.335,817 399.966,208	9.878	92	553.335,817 399.966,208	93	553.328,33 399.972,07	9.509	93	553.328,33 399.972,07	94	553.325,17 399.973,911	3.657
94	553.325,17 399.973,911	95	553.323,35 399.973,266	1.931	95	553.323,35 399.973,266	96	553.319,827 399.973,385	3.525	96	553.319,827 399.973,385	97	553.317,367 399.974,208	2.594
97	553.317,367 399.974,208	98	553.314,177 399.974,341	3.193	98	553.314,177 399.974,341	99	553.308,115 399.975,181	6.12	99	553.308,115 399.975,181	100	553.296,547 399.978,779	12.11 5
100	553.296,547 399.978,779	101	553.293,275 399.980,634	3.761	101	553.293,275 399.980,634	102	553.289,375 399.983,0	4.562	102	553.289,375 399.983,0	103	553.287,963 399.984,132	1.81
103	553.287,963 399.984,132	104	553.283,281 399.989,454	7.088	104	553.283,281 399.989,454	105	553.278,793 399.994,003	6.39	105	553.278,793 399.994,003	106	553.274,371 399.998,127	6.047
106	553.274,371 399.998,127	107	553.271,743 400.000,484	3.53	107	553.271,743 400.000,484	108	553.266,603 400.003,379	5.899	108	553.266,603 400.003,379	109	553.262,067 400.006,716	5.631
109	553.262,067 400.006,716	110	553.250,964 400.008,674	11.27 4	110	553.250,964 400.008,674	111	553.244,399 400.010,482	6.809	111	553.244,399 400.010,482	112	553.239,558 400.013,834	5.888

Punct început	X / Y	Punct sfârșit	X / Y	Lungime segment	Punct început	X / Y	Punct sfârșit	X / Y	Lungime segment	Punct început	X / Y	Punct sfârșit	X / Y	Lungime segment
112	553.239,558 400.013,834	113	553.238,91 400.014,684	1.069	113	553.238,91 400.014,684	114	553.237,182 400.019,057	4.702	114	553.237,182 400.019,057	115	553.237,172 400.024,391	5.334
115	553.237,172 400.024,391	116	553.238,889 400.027,506	3.557	116	553.238,889 400.027,506	117	553.240,171 400.029,38	2.271	117	553.240,171 400.029,38	118	553.239,195 400.035,879	6.572
118	553.239,195 400.035,879	119	553.240,811 400.046,001	10.25	119	553.240,811 400.046,001	120	553.236,197 400.058,14	12.986	120	553.236,197 400.058,14	121	553.233,704 400.062,877	5.353
121	553.233,704 400.062,877	122	553.230,483 400.065,728	4.302	122	553.230,483 400.065,728	123	553.227,42 400.069,957	5.222	123	553.227,42 400.069,957	124	553.224,42 400.075,702	6.481
124	553.224,42 400.075,702	125	553.222,249 400.082,594	7.226	125	553.222,249 400.082,594	126	553.222,122 400.085,619	3.028	126	553.222,122 400.085,619	127	553.224,625 400.093,405	8.178
127	553.224,625 400.093,405	128	553.226,945 400.101,992	8.895	128	553.226,945 400.101,992	129	553.230,27 400.110,128	8.789	129	553.230,27 400.110,128	130	553.233,273 400.110,626	3.044
130	553.233,273 400.110,626	131	553.237,946 400.118,34	9.019	131	553.237,946 400.118,34	132	553.237,693 400.121,453	3.123	132	553.237,693 400.121,453	133	553.238,385 400.124,942	3.557
133	553.238,385 400.124,942	134	553.239,367 400.129,788	4.944	134	553.239,367 400.129,788	135	553.239,355 400.140,505	10.717	135	553.239,355 400.140,505	136	553.238,82 400.147,249	6.765
136	553.238,82 400.147,249	137	553.238,743 400.148,314	1.068	137	553.238,743 400.148,314	138	553.238,12 400.153,481	5.204	138	553.238,12 400.153,481	139	553.237,881 400.155,466	1.999
139	553.237,881 400.155,466	140	553.237,56 400.157,351	1.912	140	553.237,56 400.157,351	141	553.237,373 400.158,45	1.115	141	553.237,373 400.158,45	142	553.235,729 400.164,835	6.593
142	553.235,729 400.164,835	143	553.231,159 400.172,458	8.888	143	553.231,159 400.172,458	144	553.225,546 400.175,538	6.403	144	553.225,546 400.175,538	145	553.223,484 400.174,782	2.196
145	553.223,484 400.174,782	146	553.219,086 400.174,325	4.422	146	553.219,086 400.174,325	147	553.215,531 400.174,46	3.558	147	553.215,531 400.174,46	148	553.209,841 400.175,186	5.736
148	553.209,841 400.175,186	149	553.208,381 400.175,372	1.472	149	553.208,381 400.175,372	150	553.206,372 400.176,244	2.19	150	553.206,372 400.176,244	151	553.202,092 400.178,274	4.737
151	553.202,092 400.178,274	152	553.200,01 400.179,251	2.3	152	553.200,01 400.179,251	153	553.192,355 400.182,841	8.455	153	553.192,355 400.182,841	154	553.185,88 400.186,36	7.369
154	553.185,88 400.186,36	155	553.180,99 400.189,194	5.652	155	553.180,99 400.189,194	156	553.172,129 400.198,259	12.677	156	553.172,129 400.198,259	157	553.170,829 400.199,589	1.859
157	553.170,829 400.199,589	158	553.166,993 400.205,505	7.051	158	553.166,993 400.205,505	159	553.161,232 400.189,183	17.309					

\*\* Lungimile segmentelor sunt determinate în planul de proiecție Stereo 70 și sunt rotunjite la 1 milimetru.

\*\*\* Distanța dintre puncte este formată din segmente cumulate ce sunt mai mici decât valoarea 1 milimetru.

**DATE DESPRE IMOBILUL NR. 3121**

Oficiul de Cadastru și Publicitate Imobiliară PRAHOVA  
Biroul de Cadastru și Publicitate Imobiliară Câmpina

**A. Partea I. Descrierea imobilului**

TEREN Intravilan

Adresa: Loc. Draganeasa, Nr. 276, Jud. Prahova

Nr. Crt	Nr cadastral Nr. topografic	Suprafața* (mp)	Observații / Referințe
A1	20830	Din acte: 1.800 Masurata: 471	Sector cadastral:25 Teren imprejmuit;

**Construcții**

Crt	Nr cadastral Nr. topografic	Adresa	Observații / Referințe
A1.3	20830-C3	Loc. Draganeasa, Nr. 276, Jud. Prahova	Nr. niveluri:1; S. construita la sol:27 mp; anexa,fundatie piatra, pereti din paianta, invelitoare tabla.

**B. Partea II. Proprietari și acte**

Inscrieri privitoare la dreptul de proprietate și alte drepturi reale		Referințe
<b>14948 / 01/09/2014</b>		
Act Notarial nr. 2854, din 29/08/2014 emis de NP POP MIHAELA CRISTINA;		
B1	Se infiinteaza cartea funciara 20830 a imobilului cu numarul cadastral 20830/Provita de Jos, rezultat din dezmembrarea imobilului cu numarul cadastral 20820 inscris in cartea funciara 20820;	A1, A1.3
<b>23463 / 07/06/2022</b>		
Act Notarial nr. 2779, din 06/06/2022 emis de Pop Mihaela Cristina;		
B10	Intabulare, drept de PROPRIETATE, dobandit prin Conventie, cota actuala 1/1	A1, A1.3
	1) RUSU ION-CRISTIAN 2) RUSU DANIELA	

**C. Partea III. SARCINI .**

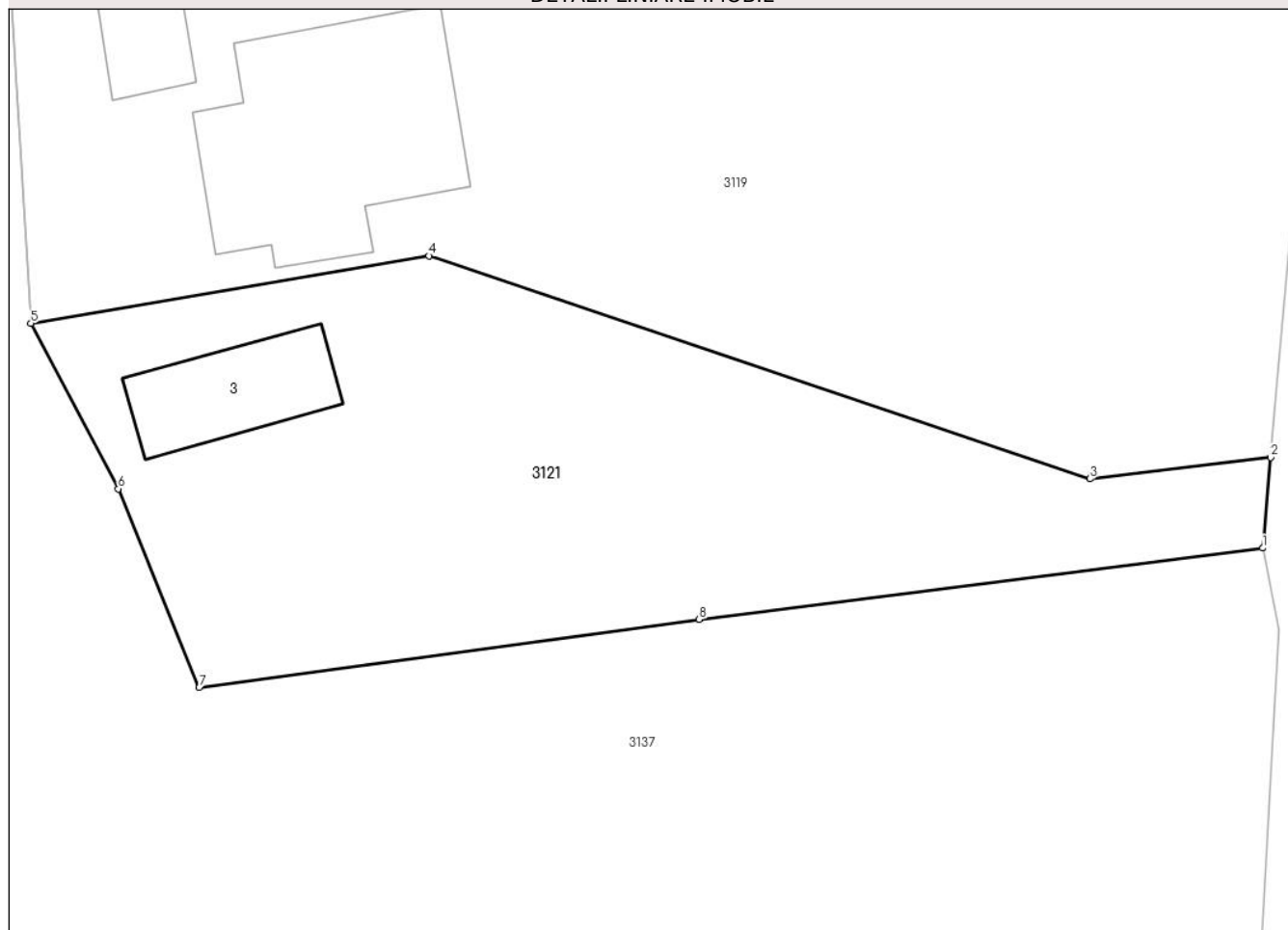
Inscrieri privind dezmembramintele dreptului de proprietate, drepturi reale de garanție și sarcini	Referințe
NU SUNT	

### Teren

Nr cadastral	Suprafața (mp)*	Observații / Referințe
20830	Din acte: 1.800 Masurata: 471	

\* Suprafața este determinată în planul de proiecție Stereo 70.

#### DETALII LINIARE IMOBIL



### Date referitoare la teren

Crt	Categorie folosință	Intravilan	Suprafața (mp)	Tarla	Parcelă	Nr. topo	Observații / Referințe
1	curți constructii	DA	152	81	5394, 5395, 5396	-	
2	arabil	DA	319	81	5394, 5395, 5396	-	

### Date referitoare la construcții

Crt	Număr	Destinație construcție	Supraf. (mp)	Situație juridică	Observații / Referințe
A1.3	20830-C3	constructii anexa	27	Cu acte	Nr. niveluri:1; S. construita la sol:27 mp; anexa,fundatie piatra, pereti din pianta, invelitoare tabla.

### Lungime Segmente

1) Valorile lungimilor segmentelor sunt obținute din proiecție în plan.

Punct început	X / Y	Punct sfârșit	X / Y	Lungime segment (** (m)
1	553.744,733 400.043,515	2	553.745,048 400.047,103	3.602
2	553.745,048 400.047,103	3	553.737,886 400.046,26	7.212



Punct început	X / Y	Punct sfârșit	X / Y	Lungime segment (** (m)
3	553.737,886 400.046,26	4	553.711,717 400.055,092	27.619
4	553.711,717 400.055,092	5	553.695,953 400.052,414	15.99
5	553.695,953 400.052,414	6	553.699,416 400.045,861	7.412
6	553.699,416 400.045,861	7	553.702,617 400.037,988	8.499
7	553.702,617 400.037,988	8	553.722,418 400.040,693	19.985
8	553.722,418 400.040,693	1	553.744,733 400.043,515	22.492

\*\* Lungimile segmentelor sunt determinate în planul de proiecție Stereo 70 și sunt rotunjite la 1 milimetru.

\*\*\* Distanța dintre puncte este formată din segmente cumulate ce sunt mai mici decât valoarea 1 milimetru.



**DATE DESPRE IMOBILUL NR. 3122**

Oficiul de Cadastru și Publicitate Imobiliară PRAHOVA  
Biroul de Cadastru și Publicitate Imobiliară Câmpina

**A. Partea I. Descrierea imobilului**

TEREN Necunoscut

Adresa: Loc. Draganeasa, Jud. Prahova, pct. Acasa-Nedelci

Nr. Crt	Nr cadastral Nr. topografic	Suprafața* (mp)	Observații / Referințe
A1	21612	1.608	Sector cadastral:25 Teren imprejmuit;

**B. Partea II. Proprietari și acte**

Inscrieri privitoare la dreptul de proprietate și alte drepturi reale		Referințe
<b>35537 / 07/09/2021</b>		
Act Notarial nr. 432, din 02/09/2019 emis de NP MIHAELA IVAN (act administrativ nr 937 din 07.09.2021, emis de BCR;act administrativ nr 5089 din 28.09.2021, emis de Primaria Provita de Jos;act administrativ nr 2539 din 01.09.2021, emis de Comuna Provita de Jos;act administrativ nr 4559 din 02.09.2021, emis de Primaria Provita de Jos;act administrativ nr 35 din 11.10.2012, emis de Consiliul Local Provita de Jos);		
B1	Intabulare, drept de PROPRIETATE, dobandit prin Succesiune, cota actuala 2/8 1) TUDOR ILEANA	A1
B3	Intabulare, drept de PROPRIETATE, dobandit prin Succesiune, cota actuala 3/8 1) TUDOR IULIUS-ALEXANDRU	A1
<b>52629 / 10/11/2023</b>		
Act Notarial nr. 76, din 09/11/2023 emis de ALESSANDRA LAURIAN;		
B4	Intabulare, drept de PROPRIETATE, dobandit prin Succesiune, cota actuala 3/32 1) TUDOR CRISTINA-GEORGIANA	A1
B5	Intabulare, drept de PROPRIETATE, dobandit prin Succesiune, cota actuala 9/32 1) TUDOR DARIUS-GABRIEL	A1

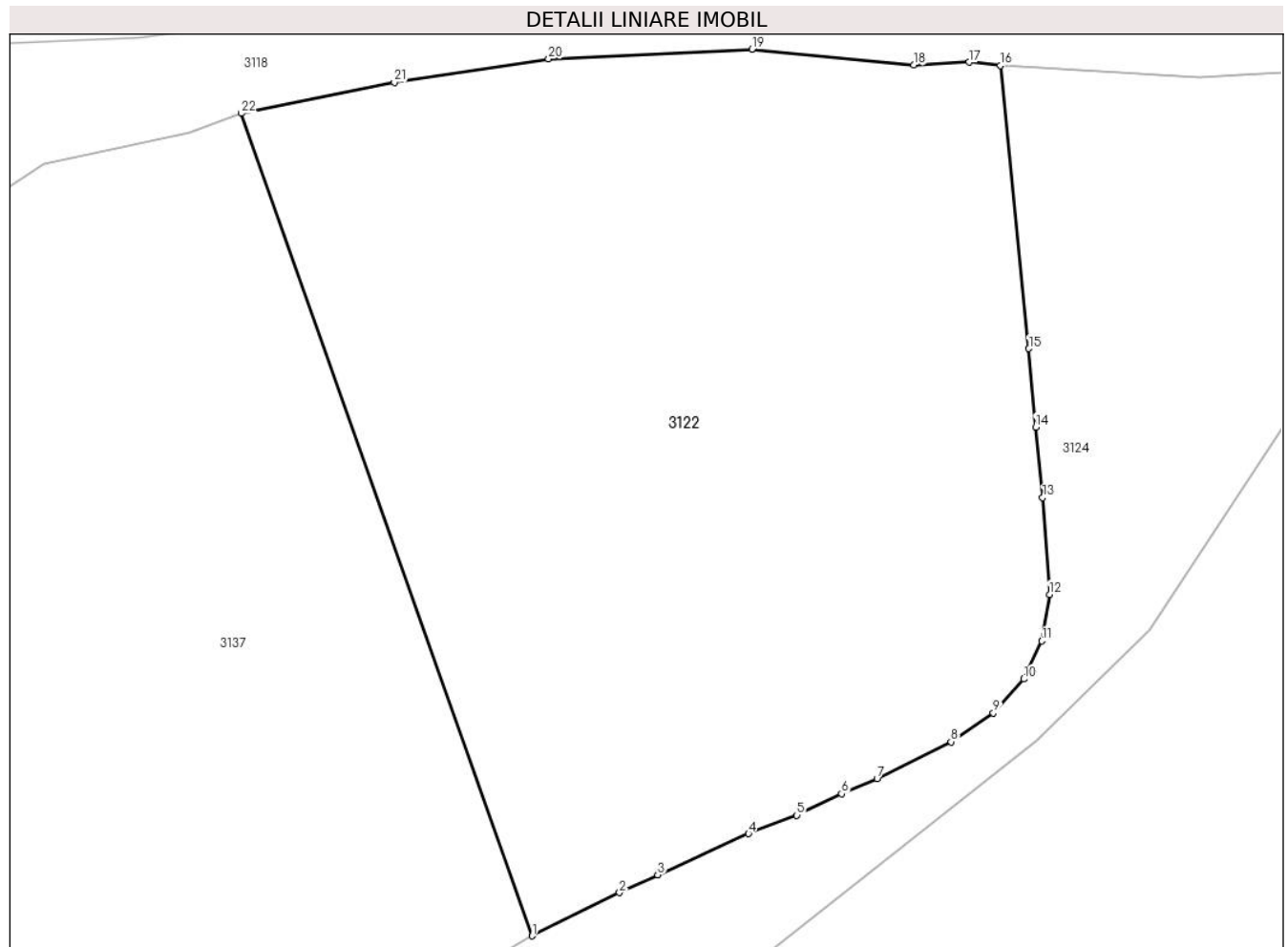
**C. Partea III. SARCINI .**

Inscrieri privind dezmembramintele dreptului de proprietate, drepturi reale de garanție și sarcini	Referințe
NU SUNT	

**Teren**

Nr cadastral	Suprafața (mp)*	Observații / Referințe
21612	1.608	

\* Suprafața este determinată în planul de proiecție Stereo 70.



**Date referitoare la teren**

Crt	Categorie folosință	Intra vilan	Suprafața (mp)	Tarla	Parcelă	Nr. topo	Observații / Referințe
1	faneata	DA	1.530	81	5408	-	
2	faneata	NU	78	81	5408	-	

**Lungime Segmente**

1) Valorile lungimilor segmentelor sunt obținute din proiecție în plan.

Punct început	X / Y	Punct sfârșit	X / Y	Lungime segment (** (m)
1	553.611,59 400.014,552	2	553.616,517 400.016,986	5.495
3	553.618,662 400.017,99	4	553.623,796 400.020,311	5.634
5	553.626,523 400.021,356	6	553.629,039 400.022,573	2.795
7	553.631,048 400.023,422	8	553.635,218 400.025,501	4.66

Punct început	X / Y	Punct sfârșit	X / Y	Lungime segment (** (m)
2	553.616,517 400.016,986	3	553.618,662 400.017,99	2.368
4	553.623,796 400.020,311	5	553.626,523 400.021,356	2.92
6	553.629,039 400.022,573	7	553.631,048 400.023,422	2.181
8	553.635,218 400.025,501	9	553.637,608 400.027,128	2.891

Punct început	X / Y	Punct sfârșit	X / Y	Lungime segment (** (m)
9	553.637,608 400.027,128	10	553.639,328 400.029,035	2.568
11	553.640,335 400.031,182	12	553.640,784 400.033,802	2.658
13	553.640,397 400.039,269	14	553.639,994 400.043,244	3.996
15	553.639,616 400.047,67	16	553.638,013 400.063,635	16.046
17	553.636,242 400.063,814	18	553.633,124 400.063,655	3.122
19	553.623,984 400.064,548	20	553.612,511 400.064,003	11.486
21	553.603,798 400.062,677	22	553.595,169 400.060,938	8.802

Punct început	X / Y	Punct sfârșit	X / Y	Lungime segment (** (m)
10	553.639,328 400.029,035	11	553.640,335 400.031,182	2.371
12	553.640,784 400.033,802	13	553.640,397 400.039,269	5.481
14	553.639,994 400.043,244	15	553.639,616 400.047,67	4.442
16	553.638,013 400.063,635	17	553.636,242 400.063,814	1.78
18	553.633,124 400.063,655	19	553.623,984 400.064,548	9.183
20	553.612,511 400.064,003	21	553.603,798 400.062,677	8.814
22	553.595,169 400.060,938	1	553.611,59 400.014,552	49.207

\*\* Lungimile segmentelor sunt determinate în planul de proiecție Stereo 70 și sunt rotunjite la 1 milimetru.

\*\*\* Distanța dintre puncte este formată din segmente cumulate ce sunt mai mici decât valoarea 1 milimetru.



**DATE DESPRE IMOBILUL NR. 3123**

Oficiul de Cadastru și Publicitate Imobiliară PRAHOVA  
Biroul de Cadastru și Publicitate Imobiliară Câmpina

**A. Partea I. Descrierea imobilului**

TEREN Intravilan

Adresa: Loc. Draganeasa, Jud. Prahova

Nr. Crt	Nr cadastral Nr. topografic	Suprafața* (mp)	Observații / Referințe
A1		7.674	Sector cadastral:25 Teren imprejmuit;

**B. Partea II. Proprietari și acte**

Inscrieri privitoare la dreptul de proprietate și alte drepturi reale		Referințe
/		
Act Normativ nr. 7, din 13/03/1996 emis de Parlamentul României (lege);		
B1	Inscrierea posesiei, drept de PROPRIETATE, dobandit prin Lege, cota actuala 1/1 1) NEIDENTIFICAT NEIDENTIFICAT	A1
Act Normativ nr. 7, din 13/03/1996 emis de Parlamentul României, (art. 13); (lege);		
B2	Se noteaza mentiunea de proprietar neidentificat.	A1

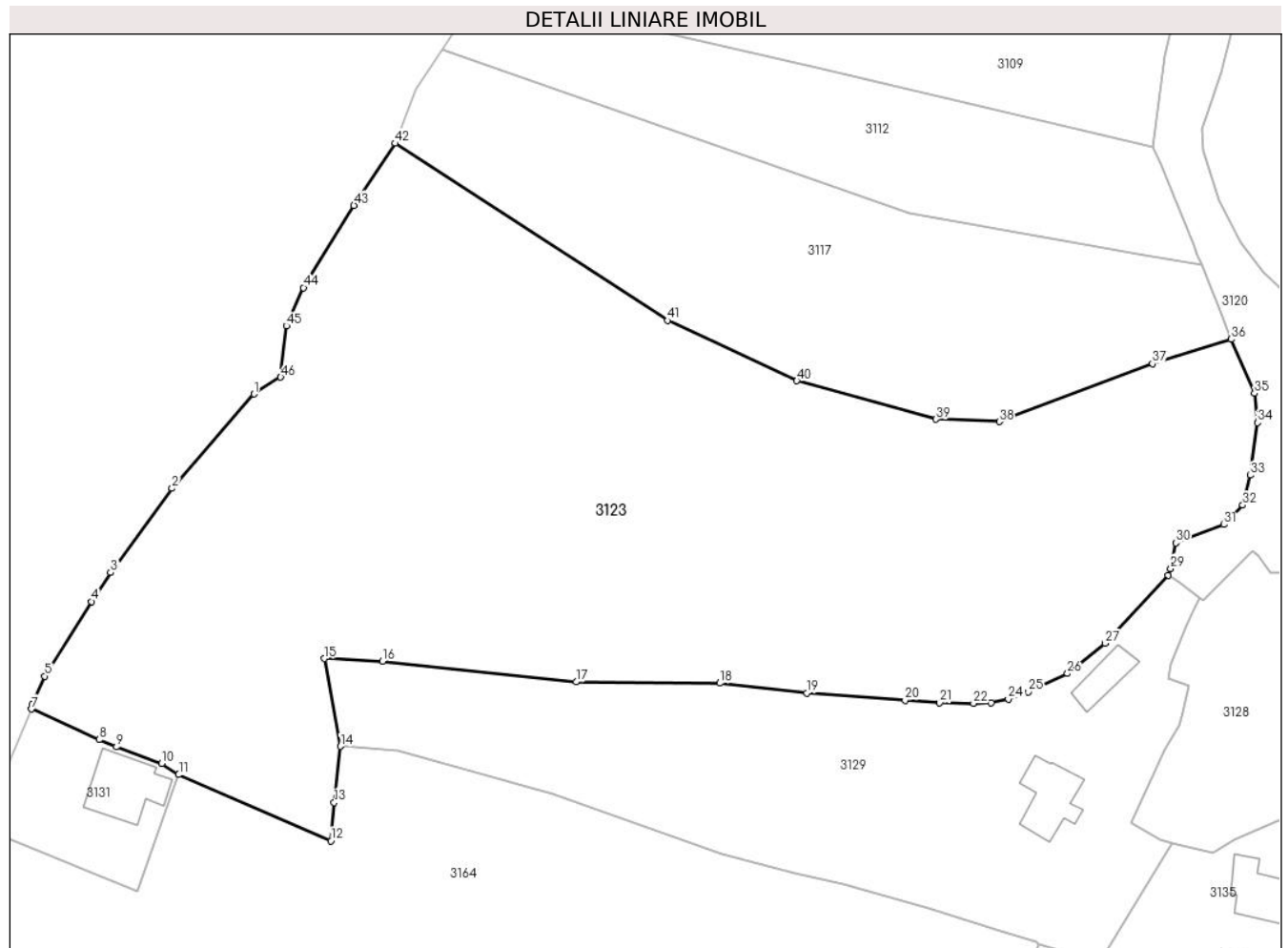
**C. Partea III. SARCINI .**

Inscrieri privind dezmembramintele dreptului de proprietate, drepturi reale de garanție și sarcini	Referințe
NU SUNT	

**Teren**

Nr cadastral	Suprafața (mp)*	Observații / Referințe
	7.674	

\* Suprafața este determinată în planul de proiecție Stereo 70.



**Date referitoare la teren**

Crt	Categorie folosință	Intravilan	Suprafața (mp)	Tarla	Parcelă	Nr. topo	Observații / Referințe
1	curți constructii	DA	2.000	82	5572, 5573, 5589, 5591, 5594	-	
2	faneata	DA	5.674	82	5574, 5588, 5590, 5592, 5593	-	

**Lungime Segmente**

1) Valorile lungimilor segmentelor sunt obținute din proiecție în plan.

Punct început	X / Y	Punct sfârșit	X / Y	Lungime segment
1	553.090,874 400.048,942	2	553.079,546 400.035,918	17.26 1
4	553.068,426 400.020,28	5	553.061,929 400.009,975	12.18 2
7	553.060,088 400.005,444	8	553.069,479 400.001,205	10.30 3
2	553.079,546 400.035,918	3	553.071,064 400.024,277	14.40 3
5	553.061,929 400.009,975	6	553.060,148 400.005,999	4.357
8	553.069,479 400.001,205	9	553.071,846 400.000,195	2.573
3	553.071,064 400.024,277	4	553.068,426 400.020,28	4.789
6	553.060,148 400.005,999	7	553.060,088 400.005,444	0.558
9	553.071,846 400.000,195	10	553.078,129 399.997,908	6.686



Punct început	X / Y	Punct sfârșit	X / Y	Lungime segment	Punct început	X / Y	Punct sfârșit	X / Y	Lungime segment	Punct început	X / Y	Punct sfârșit	X / Y	Lungime segment
10	553.078,129 399.997,908	11	553.080,457 399.996,364	2.793	11	553.080,457 399.996,364	12	553.101,535 399.987,22	22.976	12	553.101,535 399.987,22	13	553.101,97 399.992,5	5.298
13	553.101,97 399.992,5	14	553.102,832 400.000,289	7.837	14	553.102,832 400.000,289	15	553.100,615 400.012,411	12.323	15	553.100,615 400.012,411	16	553.108,655 400.012,035	8.049
16	553.108,655 400.012,035	17	553.135,443 400.009,18	26.94	17	553.135,443 400.009,18	18	553.155,308 400.009,0	19.866	18	553.155,308 400.009,0	19	553.167,379 400.007,651	12.146
19	553.167,379 400.007,651	20	553.180,97 400.006,645	13.628	20	553.180,97 400.006,645	21	553.185,723 400.006,278	4.767	21	553.185,723 400.006,278	22	553.190,434 400.006,218	4.711
22	553.190,434 400.006,218	23	553.192,879 400.006,288	2.446	23	553.192,879 400.006,288	24	553.195,238 400.006,829	2.42	24	553.195,238 400.006,829	25	553.197,989 400.007,79	2.914
25	553.197,989 400.007,79	26	553.203,421 400.010,339	6.0	26	553.203,421 400.010,339	27	553.208,624 400.014,51	6.668	27	553.208,624 400.014,51	28	553.217,376 400.023,927	12.856
28	553.217,376 400.023,927	29	553.217,718 400.024,853	0.987	29	553.217,718 400.024,853	30	553.218,41 400.028,388	3.602	30	553.218,41 400.028,388	31	553.225,057 400.030,927	7.115
31	553.225,057 400.030,927	32	553.227,666 400.033,599	3.734	32	553.227,666 400.033,599	33	553.228,731 400.037,729	4.265	33	553.228,731 400.037,729	34	553.229,726 400.044,982	7.321
34	553.229,726 400.044,982	35	553.229,306 400.049,053	4.093	35	553.229,306 400.049,053	36	553.226,081 400.056,531	8.144	36	553.226,081 400.056,531	37	553.215,187 400.053,15	11.407
37	553.215,187 400.053,15	38	553.194,007 400.045,125	22.649	38	553.194,007 400.045,125	39	553.185,242 400.045,472	8.772	39	553.185,242 400.045,472	40	553.165,977 400.050,788	19.985
40	553.165,977 400.050,788	41	553.148,125 400.059,113	19.698	41	553.148,125 400.059,113	42	553.110,424 400.083,585	44.947	42	553.110,424 400.083,585	43	553.104,716 400.074,995	10.314
43	553.104,716 400.074,995	44	553.097,729 400.063,638	13.334	44	553.097,729 400.063,638	45	553.095,373 400.058,372	5.769	45	553.095,373 400.058,372	46	553.094,573 400.051,275	7.142
46	553.094,573 400.051,275	1	553.090,874 400.048,942	4.373										

\*\* Lungimile segmentelor sunt determinate în planul de proiecție Stereo 70 și sunt rotunjite la 1 milimetru.

\*\*\* Distanța dintre puncte este formată din segmente cumulate ce sunt mai mici decât valoarea 1 milimetru.



**DATE DESPRE IMOBILUL NR. 3124**

Oficiul de Cadastru și Publicitate Imobiliară PRAHOVA  
Biroul de Cadastru și Publicitate Imobiliară Câmpina

**A. Partea I. Descrierea imobilului**

TEREN Necunoscut

Adresa: Loc. Draganeasa, Jud. Prahova

Nr. Crt	Nr cadastral Nr. topografic	Suprafața* (mp)	Observații / Referințe
A1		852	Sector cadastral:25 Teren imprejmuit;

**B. Partea II. Proprietari și acte**

Inscrieri privitoare la dreptul de proprietate și alte drepturi reale		Referințe
/		
Act Normativ nr. 7, din 13/03/1996 emis de Parlamentul României (lege);		
B1	Inscrierea posesiei, drept de PROPRIETATE, dobandit prin Lege, cota actuala 1/1 1) NEIDENTIFICAT NEIDENTIFICAT	A1
Act Normativ nr. 7, din 13/03/1996 emis de Parlamentul României, (art. 13); (lege);		
B2	Se noteaza mentiunea de proprietar neidentificat.	A1

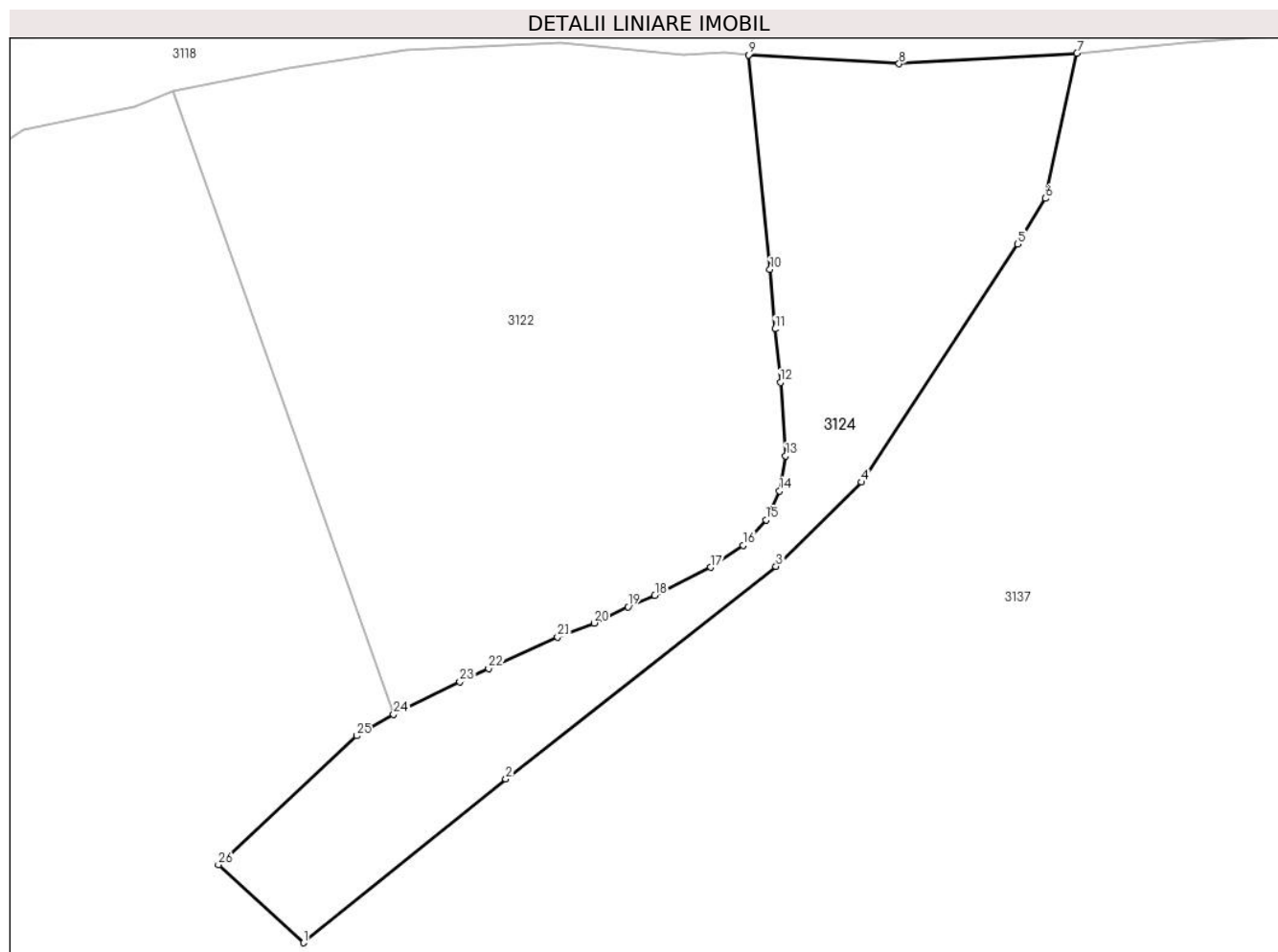
**C. Partea III. SARCINI .**

Inscrieri privind dezmembramintele dreptului de proprietate, drepturi reale de garanție și sarcini	Referințe
NU SUNT	

**Teren**

Nr cadastral	Suprafața (mp)*	Observații / Referințe
	852	

\* Suprafața este determinată în planul de proiecție Stereo 70.



**Date referitoare la teren**

Crt	Categorie folosință	Intravilan	Suprafața (mp)	Tarla	Parcelă	Nr. topo	Observații / Referințe
1	livada	DA	518	81	5407	-	
2	faneata	NU	334	81	5407	-	

**Lungime Segmente**

1) Valorile lungimilor segmentelor sunt obținute din proiecție în plan.

Punct început	X / Y	Punct sfârșit	X / Y	Lungime segment (** (m)
1	553.604,9 399.997,563	2	553.619,941 400.009,751	19.359
3	553.640,068 400.025,568	4	553.646,44 400.031,844	8.944
5	553.658,063 400.049,553	6	553.660,134 400.052,949	3.978
7	553.662,477 400.063,76	8	553.649,237 400.062,975	13.263

Punct început	X / Y	Punct sfârșit	X / Y	Lungime segment (** (m)
2	553.619,941 400.009,751	3	553.640,068 400.025,568	25.598
4	553.646,44 400.031,844	5	553.658,063 400.049,553	21.183
6	553.660,134 400.052,949	7	553.662,477 400.063,76	11.062
8	553.649,237 400.062,975	9	553.638,013 400.063,635	11.244

Punct început	X / Y	Punct sfârșit	X / Y	Lungime segment (** (m)
9	553.638,013 400.063,635	10	553.639,616 400.047,67	16.046
11	553.639,994 400.043,244	12	553.640,397 400.039,269	3.996
13	553.640,784 400.033,802	14	553.640,335 400.031,182	2.658
15	553.639,328 400.029,035	16	553.637,608 400.027,128	2.568
17	553.635,218 400.025,501	18	553.631,048 400.023,422	4.66
19	553.629,039 400.022,573	20	553.626,523 400.021,356	2.795
21	553.623,796 400.020,311	22	553.618,662 400.017,99	5.634
23	553.616,517 400.016,986	24	553.611,59 400.014,552	5.495
25	553.608,858 400.012,972	26	553.598,545 400.003,37	14.091

Punct început	X / Y	Punct sfârșit	X / Y	Lungime segment (** (m)
10	553.639,616 400.047,67	11	553.639,994 400.043,244	4.442
12	553.640,397 400.039,269	13	553.640,784 400.033,802	5.481
14	553.640,335 400.031,182	15	553.639,328 400.029,035	2.371
16	553.637,608 400.027,128	17	553.635,218 400.025,501	2.891
18	553.631,048 400.023,422	19	553.629,039 400.022,573	2.181
20	553.626,523 400.021,356	21	553.623,796 400.020,311	2.92
22	553.618,662 400.017,99	23	553.616,517 400.016,986	2.368
24	553.611,59 400.014,552	25	553.608,858 400.012,972	3.156
26	553.598,545 400.003,37	1	553.604,9 399.997,563	8.608

\*\* Lungimile segmentelor sunt determinate în planul de proiecție Stereo 70 și sunt rotunjite la 1 milimetru.

\*\*\* Distanța dintre puncte este formată din segmente cumulate ce sunt mai mici decât valoarea 1 milimetru.



**DATE DESPRE IMOBILUL NR. 3125**

Oficiul de Cadastru și Publicitate Imobiliară PRAHOVA  
Biroul de Cadastru și Publicitate Imobiliară Câmpina

**A. Partea I. Descrierea imobilului**

TEREN Intravilan

Adresa: Loc. Draganeasa, Jud. Prahova

Nr. Crt	Nr cadastral Nr. topografic	Suprafața* (mp)	Observații / Referințe
A1		15.478	Sector cadastral:25 Teren imprejmuit;

**B. Partea II. Proprietari și acte**

Inscrieri privitoare la dreptul de proprietate și alte drepturi reale		Referințe
/		
Act Normativ nr. 7, din 13/03/1996 emis de Parlamentul României (lege);		
B1	Inscrierea posesiei, drept de PROPRIETATE, dobandit prin Lege, cota actuala 1/1 1) NEIDENTIFICAT NEIDENTIFICAT	A1
Act Normativ nr. 7, din 13/03/1996 emis de Parlamentul României, (art. 13); (lege);		
B2	Se noteaza mentiunea de proprietar neidentificat.	A1

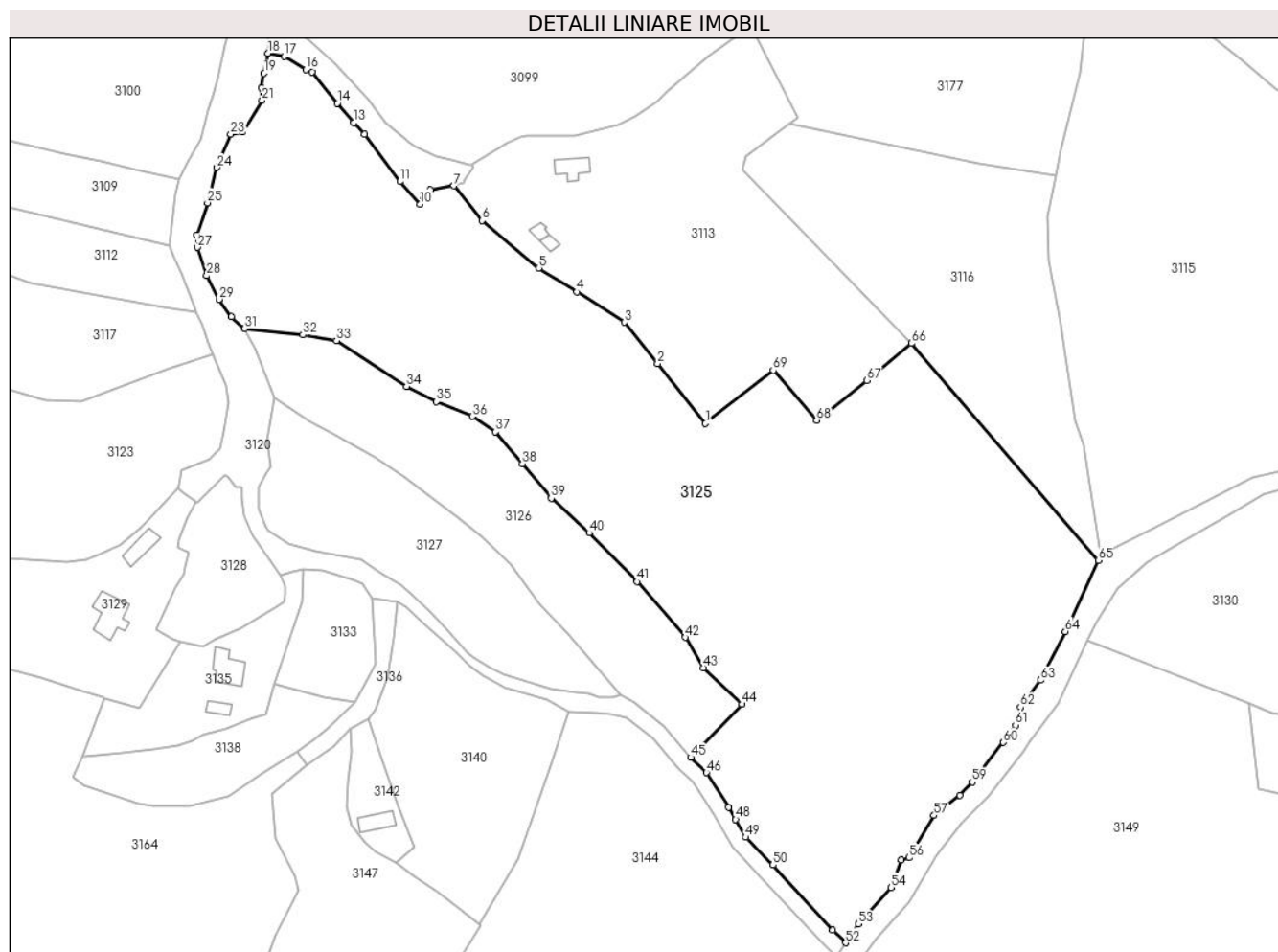
**C. Partea III. SARCINI .**

Inscrieri privind dezmembramintele dreptului de proprietate, drepturi reale de garanție și sarcini	Referințe
NU SUNT	

**Teren**

Nr cadastral	Suprafața (mp)*	Observații / Referințe
	15.478	

\* Suprafața este determinată în planul de proiecție Stereo 70.



**Date referitoare la teren**

Crt	Categorie folosință	Intravilan	Suprafața (mp)	Tarla	Parcelă	Nr. topo	Observații / Referințe
1	livada	DA	15.478	78	-	-	Parc. 5077, 5081, 5082, 5083, 5084, 5085, 5091

**Lungime Segmente**

1) Valorile lungimilor segmentelor sunt obținute din proiecție în plan.

Punct început	X / Y	Punct sfârșit	X / Y	Lungime segment	Punct început	X / Y	Punct sfârșit	X / Y	Lungime segment	Punct început	X / Y	Punct sfârșit	X / Y	Lungime segment
1	553.345,791 400.039,807	2	553.334,138 400.054,331	18.621	2	553.334,138 400.054,331	3	553.326,055 400.064,407	12.917	3	553.326,055 400.064,407	4	553.314,531 400.071,789	13.686
4	553.314,531 400.071,789	5	553.305,286 400.077,582	10.91	5	553.305,286 400.077,582	6	553.291,425 400.089,108	18.027	6	553.291,425 400.089,108	7	553.284,591 400.097,559	10.868
7	553.284,591 400.097,559	8	553.278,894 400.096,578	5.781	8	553.278,894 400.096,578	9	553.277,145 400.094,388	2.803	9	553.277,145 400.094,388	10	553.276,373 400.093,102	1.5
10	553.276,373 400.093,102	11	553.271,457 400.098,623	7.392	11	553.271,457 400.098,623	12	553.262,798 400.110,108	14.383	12	553.262,798 400.110,108	13	553.260,213 400.112,878	3.789
13	553.260,213 400.112,878	14	553.256,268 400.117,625	6.172	14	553.256,268 400.117,625	15	553.250,103 400.125,152	9.729	15	553.250,103 400.125,152	16	553.248,644 400.125,791	1.593



Punct început	X / Y	Punct sfârșit	X / Y	Lungime segment	Punct început	X / Y	Punct sfârșit	X / Y	Lungime segment	Punct început	X / Y	Punct sfârșit	X / Y	Lungime segment
16	553.248,644 400.125,791	17	553.243,285 400.129,03	6.262	17	553.243,285 400.129,03	18	553.239,367 400.129,788	3.991	18	553.239,367 400.129,788	19	553.238,385 400.124,942	4.944
19	553.238,385 400.124,942	20	553.237,693 400.121,453	3.557	20	553.237,693 400.121,453	21	553.237,946 400.118,34	3.123	21	553.237,946 400.118,34	22	553.233,273 400.110,626	9.019
22	553.233,273 400.110,626	23	553.230,27 400.110,128	3.044	23	553.230,27 400.110,128	24	553.226,945 400.101,992	8.789	24	553.226,945 400.101,992	25	553.224,625 400.093,405	8.895
25	553.224,625 400.093,405	26	553.222,122 400.085,619	8.178	26	553.222,122 400.085,619	27	553.222,249 400.082,594	3.028	27	553.222,249 400.082,594	28	553.224,42 400.075,702	7.226
28	553.224,42 400.075,702	29	553.227,42 400.069,957	6.481	29	553.227,42 400.069,957	30	553.230,483 400.065,728	5.222	30	553.230,483 400.065,728	31	553.233,704 400.062,877	4.302
31	553.233,704 400.062,877	32	553.247,856 400.061,334	14.236	32	553.247,856 400.061,334	33	553.256,028 400.059,901	8.297	33	553.256,028 400.059,901	34	553.273,071 400.048,819	20.329
34	553.273,071 400.048,819	35	553.280,352 400.045,11	8.171	35	553.280,352 400.045,11	36	553.289,088 400.041,52	9.445	36	553.289,088 400.041,52	37	553.294,736 400.037,745	6.793
37	553.294,736 400.037,745	38	553.301,214 400.030,001	10.096	38	553.301,214 400.030,001	39	553.308,27 400.021,64	10.94	39	553.308,27 400.021,64	40	553.317,536 400.013,212	12.526
40	553.317,536 400.013,212	41	553.329,143 400.001,354	16.593	41	553.329,143 400.001,354	42	553.340,809 399.987,792	17.889	42	553.340,809 399.987,792	43	553.345,288 399.980,416	8.629
43	553.345,288 399.980,416	44	553.354,61 399.971,543	12.87	44	553.354,61 399.971,543	45	553.342,167 399.958,642	17.924	45	553.342,167 399.958,642	46	553.346,018 399.954,951	5.334
46	553.346,018 399.954,951	47	553.351,451 399.946,53	10.022	47	553.351,451 399.946,53	48	553.353,104 399.943,58	3.381	48	553.353,104 399.943,58	49	553.355,579 399.939,255	4.983
49	553.355,579 399.939,255	50	553.362,172 399.932,463	9.466	50	553.362,172 399.932,463	51	553.376,731 399.916,664	21.484	51	553.376,731 399.916,664	52	553.379,853 399.913,573	4.393
52	553.379,853 399.913,573	53	553.382,944 399.918,142	5.516	53	553.382,944 399.918,142	54	553.390,914 399.927,025	11.934	54	553.390,914 399.927,025	55	553.393,43 399.933,76	7.19
55	553.393,43 399.933,76	56	553.395,283 399.934,265	1.921	56	553.395,283 399.934,265	57	553.401,392 399.944,537	11.951	57	553.401,392 399.944,537	58	553.407,658 399.949,419	7.943
58	553.407,658 399.949,419	59	553.410,657 399.952,652	4.41	59	553.410,657 399.952,652	60	553.418,218 399.962,293	12.252	60	553.418,218 399.962,293	61	553.421,199 399.966,475	5.136
61	553.421,199 399.966,475	62	553.422,412 399.970,811	4.502	62	553.422,412 399.970,811	63	553.427,277 399.977,402	8.192	63	553.427,277 399.977,402	64	553.433,291 399.989,241	13.279
64	553.433,291 399.989,241	65	553.441,303 400.006,505	19.033	65	553.441,303 400.006,505	66	553.395,854 400.059,253	69.627	66	553.395,854 400.059,253	67	553.384,99 400.050,257	14.105
67	553.384,99 400.050,257	68	553.372,797 400.040,543	15.589	68	553.372,797 400.040,543	69	553.362,246 400.052,727	16.117	69	553.362,246 400.052,727	1	553.345,791 400.039,807	20.921

\*\* Lungimile segmentelor sunt determinate în planul de proiecție Stereo 70 și sunt rotunjite la 1 milimetru.

\*\*\* Distanța dintre puncte este formată din segmente cumulate ce sunt mai mici decât valoarea 1 milimetru.



**DATE DESPRE IMOBILUL NR. 3126**

Oficiul de Cadastru și Publicitate Imobiliară PRAHOVA  
Biroul de Cadastru și Publicitate Imobiliară Câmpina

**A. Partea I. Descrierea imobilului**

TEREN Intravilan

Adresa: Loc. Draganeasa, Jud. Prahova, T 78 ; PARC. 5078 ; PUNCT " CEAIR "

Nr. Crt	Nr cadastral Nr. topografic	Suprafața* (mp)	Observații / Referințe
A1	22771	Din acte: 3.000 Masurata: 2.832	Sector cadastral:25 Teren imprejmuit; T 78 ; PARC. 5078 ; PUNCT " CEAIR "

**B. Partea II. Proprietari și acte**

Inscrieri privitoare la dreptul de proprietate și alte drepturi reale		Referințe
<b>34109 / 13/08/2024</b>		
Act Notarial nr. partaj voluntar 1828, din 16/11/2021 emis de NP Nica Roxana Elena (act administrativ nr certificat fiscal 4731 din 25.07.2024, emis de Primaria Provita de Jos;inscris sub semnatura privata nr declaratie din 12.08.2024, emis de Mesteru Sebastian;act administrativ nr adeverinta 4855 din 01.08.2024, emis de Primaria Provita de Jos);		
B1	Intabulare, drept de PROPRIETATEpartaj, dobandit prin Conventie, cota actuala 1/1 1) GEANĂ EUGEN-TINEL	A1

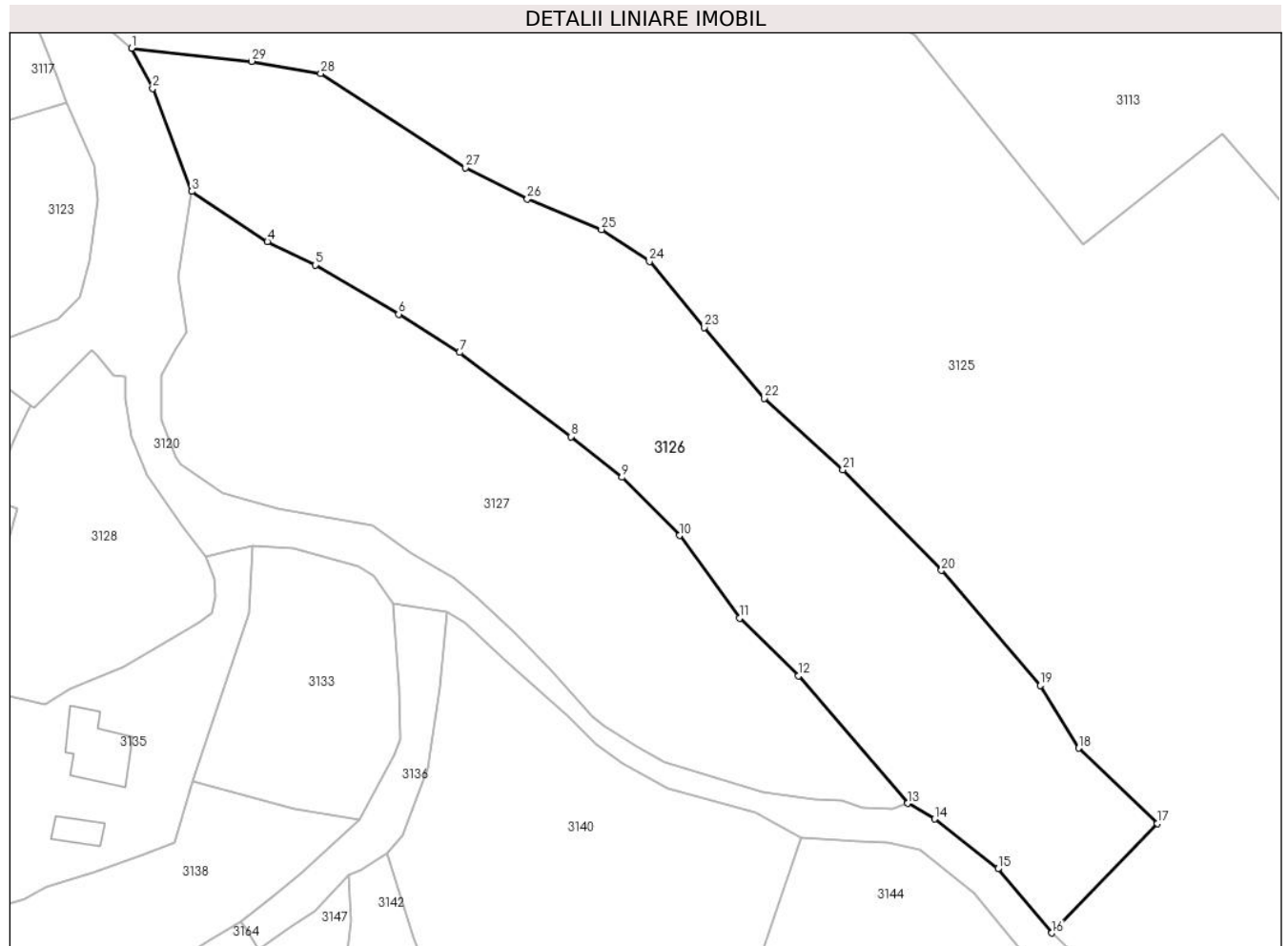
**C. Partea III. SARCINI .**

Inscrieri privind dezmembramintele dreptului de proprietate, drepturi reale de garanție și sarcini	Referințe
NU SUNT	

**Teren**

Nr cadastral	Suprafața (mp)*	Observații / Referințe
22771	Din acte: 3.000 Masurata: 2.832	T 78 ; PARC. 5078 ; PUNCT " CEAIR "

\* Suprafața este determinată în planul de proiecție Stereo 70.



**Date referitoare la teren**

Crt	Categorie folosință	Intra vilan	Suprafața (mp)	Tarla	Parcelă	Nr. topo	Observații / Referințe
1	faneata	DA	2.832	78	5078	-	PUNCT " CEAIR "

**Lungime Segmente**

1) Valorile lungimilor segmentelor sunt obținute din proiecție în plan.

Punct început	X / Y	Punct sfârșit	X / Y	Lungime segment (** (m)
1	553.233,704 400.062,877	2	553.236,197 400.058,14	5.353
3	553.240,811 400.046,001	4	553.249,722 400.040,077	10.7
5	553.255,373 400.037,343	6	553.265,19 400.031,545	11.401
7	553.272,358 400.027,035	8	553.285,477 400.017,123	16.443
9	553.291,504 400.012,33	10	553.298,272 400.005,46	9.644

Punct început	X / Y	Punct sfârșit	X / Y	Lungime segment (** (m)
2	553.236,197 400.058,14	3	553.240,811 400.046,001	12.986
4	553.249,722 400.040,077	5	553.255,373 400.037,343	6.278
6	553.265,19 400.031,545	7	553.272,358 400.027,035	8.469
8	553.285,477 400.017,123	9	553.291,504 400.012,33	7.7
10	553.298,272 400.005,46	11	553.305,357 399.995,731	12.035

Punct început	X / Y	Punct sfârșit	X / Y	Lungime segment (** (m)
11	553.305,357 399.995,731	12	553.312,298 399.988,924	9.722
13	553.325,17 399.973,911	14	553.328,33 399.972,07	3.657
15	553.335,817 399.966,208	16	553.342,167 399.958,642	9.878
17	553.354,61 399.971,543	18	553.345,288 399.980,416	12.87
19	553.340,809 399.987,792	20	553.329,143 400.001,354	17.889
21	553.317,536 400.013,212	22	553.308,27 400.021,64	12.526
23	553.301,214 400.030,001	24	553.294,736 400.037,745	10.096
25	553.289,088 400.041,52	26	553.280,352 400.045,11	9.445
27	553.273,071 400.048,819	28	553.256,028 400.059,901	20.329
29	553.247,856 400.061,334	1	553.233,704 400.062,877	14.236

Punct început	X / Y	Punct sfârșit	X / Y	Lungime segment (** (m)
12	553.312,298 399.988,924	13	553.325,17 399.973,911	19.776
14	553.328,33 399.972,07	15	553.335,817 399.966,208	9.509
16	553.342,167 399.958,642	17	553.354,61 399.971,543	17.924
18	553.345,288 399.980,416	19	553.340,809 399.987,792	8.629
20	553.329,143 400.001,354	21	553.317,536 400.013,212	16.593
22	553.308,27 400.021,64	23	553.301,214 400.030,001	10.94
24	553.294,736 400.037,745	25	553.289,088 400.041,52	6.793
26	553.280,352 400.045,11	27	553.273,071 400.048,819	8.171
28	553.256,028 400.059,901	29	553.247,856 400.061,334	8.297

\*\* Lungimile segmentelor sunt determinate în planul de proiecție Stereo 70 și sunt rotunjite la 1 milimetru.

\*\*\* Distanța dintre puncte este formată din segmente cumulate ce sunt mai mici decât valoarea 1 milimetru.



**DATE DESPRE IMOBILUL NR. 3127**

Oficiul de Cadastru și Publicitate Imobiliară PRAHOVA  
Biroul de Cadastru și Publicitate Imobiliară Câmpina

**A. Partea I. Descrierea imobilului**

TEREN Intravilan

Nr. CF vechi:415  
Nr. cadastral vechi:557

Adresa: Loc. Draganeasa, Jud. Prahova

Nr. Crt	Nr cadastral Nr. topografic	Suprafața* (mp)	Observații / Referințe
A1	21392	Din acte: 1.965 Masurata: 2.124	Sector cadastral:25 Teren imprejmuit; pct. Peste Drum

**B. Partea II. Proprietari și acte**

Inscrieri privitoare la dreptul de proprietate și alte drepturi reale	Referințe
<b>7261 / 10/10/2005</b>	
Act Notarial nr. 4777, din 10/10/2005 emis de NP Pop Mihai;	
B1	A1
Intabulare, drept de PROPRIETATEcumparare ca bun propriu, dobandit prin Conventie, cota actuala 1/1 1) STEFANESCU SUZANA	

**C. Partea III. SARCINI .**

Inscrieri privind dezmembramintele dreptului de proprietate, drepturi reale de garanție și sarcini	Referințe
NU SUNT	

**Teren**

Nr cadastral	Suprafața (mp)*	Observații / Referințe
21392	Din acte: 1.965 Masurata: 2.124	pct. Peste Drum

\* Suprafața este determinată în planul de proiecție Stereo 70.



**Date referitoare la teren**

Crt	Categorie folosință	Intra vilan	Suprafața (mp)	Tarla	Parcelă	Nr. topo	Observații / Referințe
1	faneata	DA	2.124	-	-	-	

**Lungime Segmente**

1) Valorile lungimilor segmentelor sunt obținute din proiecție în plan.

Punct început	X / Y	Punct sfârșit	X / Y	Lungime segment (** (m)
1	553.240,811 400.046,001	2	553.239,195 400.035,879	10.25
3	553.240,171 400.029,38	4	553.238,889 400.027,506	2.271
5	553.237,172 400.024,391	6	553.237,182 400.019,057	5.334
7	553.238,91 400.014,684	8	553.239,558 400.013,834	1.069
9	553.244,399 400.010,482	10	553.250,964 400.008,674	6.809

Punct început	X / Y	Punct sfârșit	X / Y	Lungime segment (** (m)
2	553.239,195 400.035,879	3	553.240,171 400.029,38	6.572
4	553.238,889 400.027,506	5	553.237,172 400.024,391	3.557
6	553.237,182 400.019,057	7	553.238,91 400.014,684	4.702
8	553.239,558 400.013,834	9	553.244,399 400.010,482	5.888
10	553.250,964 400.008,674	11	553.262,067 400.006,716	11.274



Punct început	X / Y	Punct sfârșit	X / Y	Lungime segment (** (m)
11	553.262,067 400.006,716	12	553.266,603 400.003,379	5.631
13	553.271,743 400.000,484	14	553.274,371 399.998,127	3.53
15	553.278,793 399.994,003	16	553.283,281 399.989,454	6.39
17	553.287,963 399.984,132	18	553.289,375 399.983,0	1.81
19	553.293,275 399.980,634	20	553.296,547 399.978,779	3.761
21	553.308,115 399.975,181	22	553.314,177 399.974,341	6.12
23	553.317,367 399.974,208	24	553.319,827 399.973,385	2.594
25	553.323,35 399.973,266	26	553.325,17 399.973,911	1.931
27	553.312,298 399.988,924	28	553.305,357 399.995,731	9.722
29	553.298,272 400.005,46	30	553.291,504 400.012,33	9.644
31	553.285,477 400.017,123	32	553.272,358 400.027,035	16.443
33	553.265,19 400.031,545	34	553.255,373 400.037,343	11.401
35	553.249,722 400.040,077	1	553.240,811 400.046,001	10.7

Punct început	X / Y	Punct sfârșit	X / Y	Lungime segment (** (m)
12	553.266,603 400.003,379	13	553.271,743 400.000,484	5.899
14	553.274,371 399.998,127	15	553.278,793 399.994,003	6.047
16	553.283,281 399.989,454	17	553.287,963 399.984,132	7.088
18	553.289,375 399.983,0	19	553.293,275 399.980,634	4.562
20	553.296,547 399.978,779	21	553.308,115 399.975,181	12.115
22	553.314,177 399.974,341	23	553.317,367 399.974,208	3.193
24	553.319,827 399.973,385	25	553.323,35 399.973,266	3.525
26	553.325,17 399.973,911	27	553.312,298 399.988,924	19.776
28	553.305,357 399.995,731	29	553.298,272 400.005,46	12.035
30	553.291,504 400.012,33	31	553.285,477 400.017,123	7.7
32	553.272,358 400.027,035	33	553.265,19 400.031,545	8.469
34	553.255,373 400.037,343	35	553.249,722 400.040,077	6.278

\*\* Lungimile segmentelor sunt determinate în planul de proiecție Stereo 70 și sunt rotunjite la 1 milimetru.

\*\*\* Distanța dintre puncte este formată din segmente cumulate ce sunt mai mici decât valoarea 1 milimetru.



**DATE DESPRE IMOBILUL NR. 3128**

Oficiul de Cadastru și Publicitate Imobiliară PRAHOVA  
Biroul de Cadastru și Publicitate Imobiliară Câmpina

**A. Partea I. Descrierea imobilului**

TEREN Intravilan

Adresa: Loc. Draganeasa, Jud. Prahova

Nr. Crt	Nr cadastral Nr. topografic	Suprafața* (mp)	Observații / Referințe
A1		727	Sector cadastral:25 Teren imprejmuit;

**B. Partea II. Proprietari și acte**

Inscrieri privitoare la dreptul de proprietate și alte drepturi reale		Referințe
/		
Act Normativ nr. 7, din 13/03/1996 emis de Parlamentul României (lege);		
B1	Inscrierea posesiei, drept de PROPRIETATE, dobandit prin Lege, cota actuala 1/1 1) NEIDENTIFICAT NEIDENTIFICAT	A1
Act Normativ nr. 7, din 13/03/1996 emis de Parlamentul României, (art. 13); (lege);		
B2	Se noteaza mentiunea de proprietar neidentificat.	A1

**C. Partea III. SARCINI .**

Inscrieri privind dezmembramintele dreptului de proprietate, drepturi reale de garanție și sarcini	Referințe
NU SUNT	

**Teren**

Nr cadastral	Suprafața (mp)*	Observații / Referințe
	727	

\* Suprafața este determinată în planul de proiecție Stereo 70.



**Date referitoare la teren**

Crt	Categorie folosință	Intravilan	Suprafața (mp)	Tarla	Parcelă	Nr. topo	Observații / Referințe
1	curți constructii	DA	727	82	5585	-	

**Lungime Segmente**

1) Valorile lungimilor segmentelor sunt obținute din proiecție în plan.

Punct început	X / Y	Punct sfârșit	X / Y	Lungime segment (** (m)
1	553.228,97 400.027,307	2	553.222,266 400.020,469	9.576
3	553.221,794 400.020,817	4	553.220,951 400.019,156	1.863
5	553.219,907 400.017,016	6	553.217,762 400.011,613	5.813
7	553.217,353 400.009,719	8	553.220,208 400.008,591	3.07
9	553.219,333 400.005,046	10	553.218,926 400.003,108	1.98

Punct început	X / Y	Punct sfârșit	X / Y	Lungime segment (** (m)
2	553.222,266 400.020,469	3	553.221,794 400.020,817	0.586
4	553.220,951 400.019,156	5	553.219,907 400.017,016	2.381
6	553.217,762 400.011,613	7	553.217,353 400.009,719	1.938
8	553.220,208 400.008,591	9	553.219,333 400.005,046	3.651
10	553.218,926 400.003,108	11	553.216,938 399.999,899	3.775

Punct început	X / Y	Punct sfârșit	X / Y	Lungime segment (** (m)
11	553.216,938 399.999,899	12	553.212,168 399.989,677	11.28
13	553.216,173 399.987,423	14	553.217,928 399.986,844	1.848
15	553.223,548 399.985,528	16	553.226,476 399.987,371	3.46
17	553.232,665 399.990,003	18	553.241,613 399.995,152	10.324
19	553.243,198 399.996,329	20	553.243,633 399.998,346	2.063
21	553.243,503 400.000,383	22	553.242,397 400.002,937	2.783
23	553.239,643 400.006,693	24	553.235,506 400.012,54	7.163
25	553.233,681 400.017,16	26	553.232,944 400.021,54	4.442
27	553.232,939 400.024,228	28	553.231,566 400.024,333	1.377
29	553.229,778 400.026,566	1	553.228,97 400.027,307	1.096

Punct început	X / Y	Punct sfârșit	X / Y	Lungime segment (** (m)
12	553.212,168 399.989,677	13	553.216,173 399.987,423	4.596
14	553.217,928 399.986,844	15	553.223,548 399.985,528	5.772
16	553.226,476 399.987,371	17	553.232,665 399.990,003	6.725
18	553.241,613 399.995,152	19	553.243,198 399.996,329	1.974
20	553.243,633 399.998,346	21	553.243,503 400.000,383	2.041
22	553.242,397 400.002,937	23	553.239,643 400.006,693	4.657
24	553.235,506 400.012,54	25	553.233,681 400.017,16	4.967
26	553.232,944 400.021,54	27	553.232,939 400.024,228	2.688
28	553.231,566 400.024,333	29	553.229,778 400.026,566	2.861

\*\* Lungimile segmentelor sunt determinate în planul de proiecție Stereo 70 și sunt rotunjite la 1 milimetru.

\*\*\* Distanța dintre puncte este formată din segmente cumulate ce sunt mai mici decât valoarea 1 milimetru.



**DATE DESPRE IMOBILUL NR. 3129**

Oficiul de Cadastru și Publicitate Imobiliară PRAHOVA  
Biroul de Cadastru și Publicitate Imobiliară Câmpina

**A. Partea I. Descrierea imobilului**

TEREN Necunoscut

Adresa: Loc. Draganeasa, Jud. Prahova, T82, P 5586, P5587

Nr. Crt	Nr cadastral Nr. topografic	Suprafața* (mp)	Observații / Referințe
A1	21432	Din acte: 3.421 Masurata: 2.805	Sector cadastral:25 Teren imprejmuit;

**Construcții**

Crt	Nr cadastral Nr. topografic	Adresa	Observații / Referințe
A1.1	21432-C1	Loc. Draganeasa, Jud. Prahova	Nr. niveluri:1; S. construita la sol:64 mp; Constructie de locuit
A1.2	21432-C2	Loc. Draganeasa, Jud. Prahova	Nr. niveluri:1; S. construita la sol:34 mp; Constructie anexa, grajd

**B. Partea II. Proprietari și acte**

Inscrieri privitoare la dreptul de proprietate și alte drepturi reale		Referințe
<b>1445 / 21/01/2019</b>		
Act Notarial nr. 2863, din 27/05/1991 emis de Notariatul de Stat Local Campina (act administrativ nr 3965 din 16.08.1990, emis de Notariatul de Stat Local Campina;act administrativ nr 183 din 14.01.2019, emis de Primaria Provita de Jos;act administrativ nr 744 din 26.02.2019, emis de Primaria Provita de Jos);		
B1	Intabulare, drept de PROPRIETATE, dobandit prin Conventie, cota actuala 1/2 1) LAZAR ELENA	A1, A1.1, A1.2
<b>30123 / 07/10/2020</b>		
Act Notarial nr. 20, din 14/09/2020 emis de Berevoianu Radu Costin (act notarial nr 14 din 06.10.2020, emis de Berevoianu Radu Costin;act notarial nr 24 din 06.10.2020, emis de Berevoianu Radu Costin;act administrativ nr FN din 06.10.2020, emis de Berevoianu Radu Costin);		
B2	Intabulare, drept de PROPRIETATE, dobandit prin Succesiune, cota actuala 2/16 1) LAZAR ELENA	A1, A1.1, A1.2
B3	Intabulare, drept de PROPRIETATE, dobandit prin Succesiune, cota actuala 3/16 1) GERGELY ANA MARIA	A1, A1.1, A1.2
B4	Intabulare, drept de PROPRIETATE, dobandit prin Succesiune, cota actuala 3/16 1) LAZAR GEORGE	A1, A1.1, A1.2

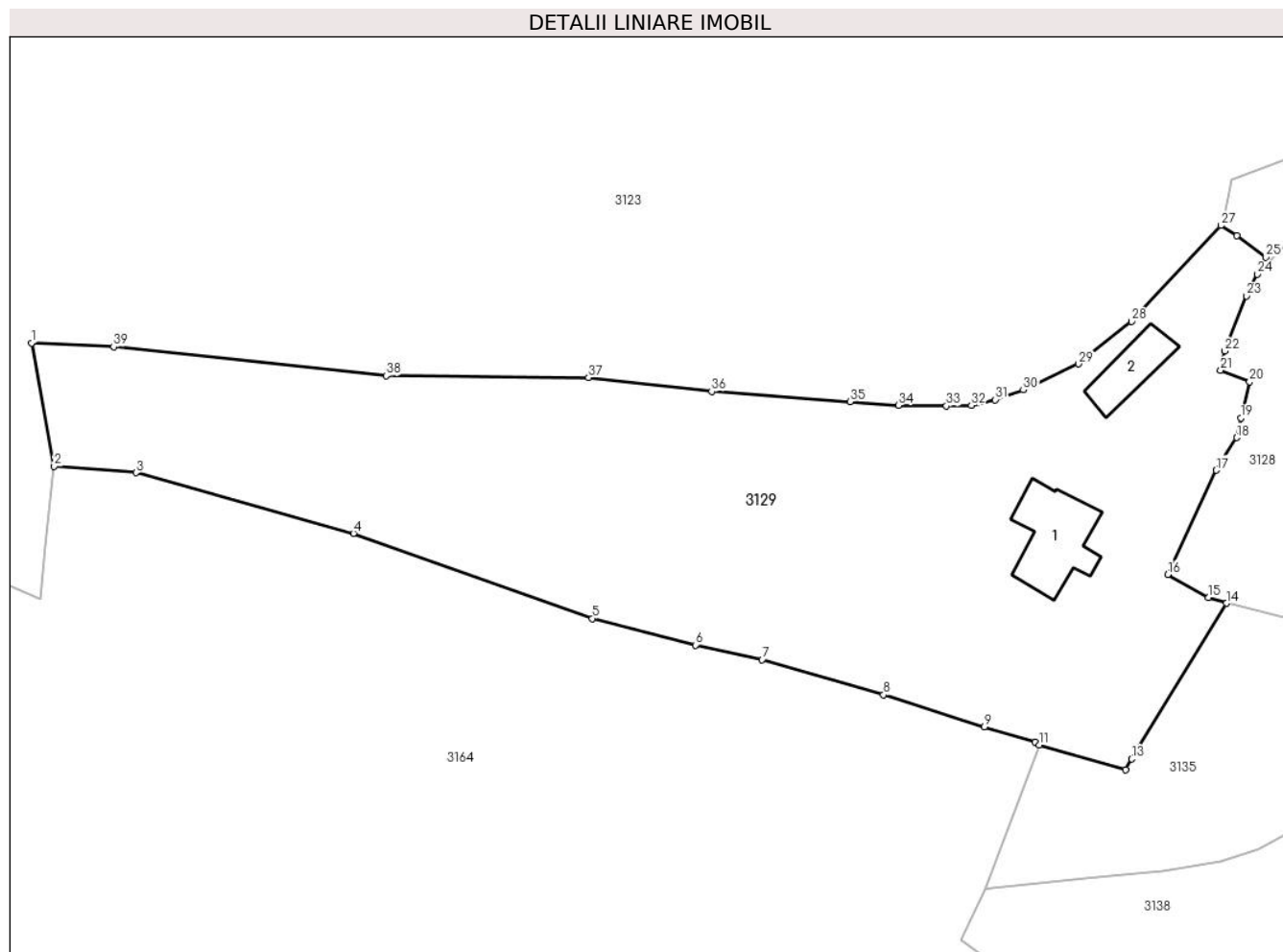
**C. Partea III. SARCINI .**

Inscrieri privind dezmembramintele dreptului de proprietate, drepturi reale de garanție și sarcini	Referințe
NU SUNT	

### Teren

Nr cadastral	Suprafața (mp)*	Observații / Referințe
21432	Din acte: 3.421 Masurata: 2.805	

\* Suprafața este determinată în planul de proiecție Stereo 70.



### Date referitoare la teren

Crt	Categorie folosință	Intra vilan	Suprafața (mp)	Tarla	Parcelă	Nr. topo	Observații / Referințe
1	curți constructii	DA	839	-	-	-	
2	faneata	DA	1.844	-	-	-	
3	faneata	NU	122	-	-	-	

### Date referitoare la construcții

Crt	Număr	Destinație construcție	Supraf. (mp)	Situație juridică	Observații / Referințe
A1.1	21432-C1	construcții de locuințe	64	Cu acte	Nr. niveluri:1; S. construita la sol:64 mp; Construcție de locuit
A1.2	21432-C2	construcții anexa	34	Cu acte	Nr. niveluri:1; S. construita la sol:34 mp; Construcție anexa, grajd

### Lungime Segmente

1) Valorile lungimilor segmentelor sunt obținute din proiecție în plan.

Punct început	X / Y	Punct sfârșit	X / Y	Lungime segment (** (m))
1	553.100,615 400.012,411	2	553.102,832 400.000,289	12.323

Punct început	X / Y	Punct sfârșit	X / Y	Lungime segment (** (m))
2	553.102,832 400.000,289	3	553.110,863 399.999,664	8.055



Punct început	X / Y	Punct sfârșit	X / Y	Lungime segment (** (m)
3	553.110,863 399.999,664	4	553.132,217 399.993,716	22.167
5	553.155,673 399.985,352	6	553.165,8 399.982,739	10.459
7	553.172,349 399.981,318	8	553.184,248 399.977,858	12.392
9	553.194,155 399.974,715	10	553.199,163 399.973,226	5.225
11	553.199,524 399.972,925	12	553.208,006 399.970,518	8.817
13	553.208,639 399.971,559	14	553.217,928 399.986,844	17.886
15	553.216,173 399.987,423	16	553.212,168 399.989,677	4.596
17	553.216,938 399.999,899	18	553.218,926 400.003,108	3.775
19	553.219,333 400.005,046	20	553.220,208 400.008,591	3.651
21	553.217,353 400.009,719	22	553.217,762 400.011,613	1.938
23	553.219,907 400.017,016	24	553.220,951 400.019,156	2.381
25	553.221,794 400.020,817	26	553.218,956 400.022,925	3.535
27	553.217,376 400.023,927	28	553.208,624 400.014,51	12.856
29	553.203,421 400.010,339	30	553.197,989 400.007,79	6.0
31	553.195,238 400.006,829	32	553.192,879 400.006,288	2.42
33	553.190,434 400.006,218	34	553.185,723 400.006,278	4.711
35	553.180,97 400.006,645	36	553.167,379 400.007,651	13.628
37	553.155,308 400.009,0	38	553.135,443 400.009,18	19.866
39	553.108,655 400.012,035	1	553.100,615 400.012,411	8.049

Punct început	X / Y	Punct sfârșit	X / Y	Lungime segment (** (m)
4	553.132,217 399.993,716	5	553.155,673 399.985,352	24.903
6	553.165,8 399.982,739	7	553.172,349 399.981,318	6.701
8	553.184,248 399.977,858	9	553.194,155 399.974,715	10.394
10	553.199,163 399.973,226	11	553.199,524 399.972,925	0.47
12	553.208,006 399.970,518	13	553.208,639 399.971,559	1.218
14	553.217,928 399.986,844	15	553.216,173 399.987,423	1.848
16	553.212,168 399.989,677	17	553.216,938 399.999,899	11.28
18	553.218,926 400.003,108	19	553.219,333 400.005,046	1.98
20	553.220,208 400.008,591	21	553.217,353 400.009,719	3.07
22	553.217,762 400.011,613	23	553.219,907 400.017,016	5.813
24	553.220,951 400.019,156	25	553.221,794 400.020,817	1.863
26	553.218,956 400.022,925	27	553.217,376 400.023,927	1.871
28	553.208,624 400.014,51	29	553.203,421 400.010,339	6.668
30	553.197,989 400.007,79	31	553.195,238 400.006,829	2.914
32	553.192,879 400.006,288	33	553.190,434 400.006,218	2.446
34	553.185,723 400.006,278	35	553.180,97 400.006,645	4.767
36	553.167,379 400.007,651	37	553.155,308 400.009,0	12.146
38	553.135,443 400.009,18	39	553.108,655 400.012,035	26.94

\*\* Lungimile segmentelor sunt determinate în planul de proiecție Stereo 70 și sunt rotunjite la 1 milimetru.

\*\*\* Distanța dintre puncte este formată din segmente cumulate ce sunt mai mici decât valoarea 1 milimetru.



**DATE DESPRE IMOBILUL NR. 3130**

Oficiul de Cadastru și Publicitate Imobiliară PRAHOVA  
Biroul de Cadastru și Publicitate Imobiliară Câmpina

**A. Partea I. Descrierea imobilului**

TEREN Intravilan

Nr. CF vechi:1293

Nr. cadastral vechi:10313

Adresa: Loc. Draganeasa, Jud. Prahova

Nr. Crt	Nr cadastral Nr. topografic	Suprafața* (mp)	Observații / Referințe
A1	20428	Din acte: 3.770 Masurata: 3.878	Sector cadastral:25 Teren imprejmuit;

**B. Partea II. Proprietari și acte**

Inscrieri privitoare la dreptul de proprietate și alte drepturi reale		Referințe
<b>21949 / 27/05/2022</b>		
Act Notarial nr. 2627, din 26/05/2022 emis de Pop Mihaela Cristina;		
B4	Intabulare, drept de PROPRIETATE, dobandit prin Conventie, cota actuala 1/1 1) TOPORAS MIHAIL CRINEL	A1

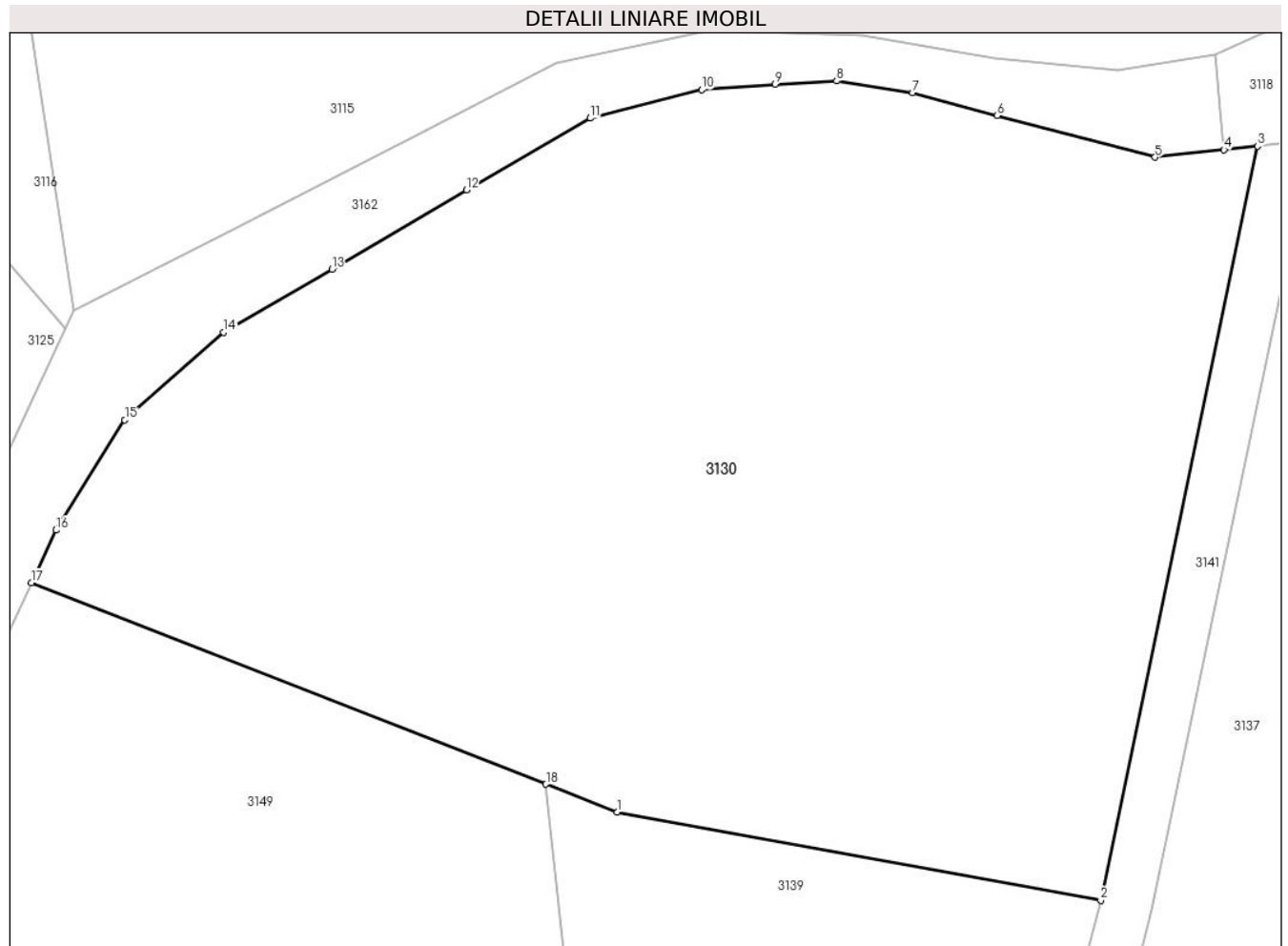
**C. Partea III. SARCINI**

Inscrieri privind dezmembramintele dreptului de proprietate, drepturi reale de garanție și sarcini		Referințe
<b>21949 / 27/05/2022</b>		
Act Notarial nr. 1593, din 29/09/2008 emis de Sorici Daniela Maria;		
C2	se radiaza sulta de sub C1, in baza declaratiei aut.nr 1593 din 29.09.2008 NP Sorici Daniela Maria	A1

**Teren**

Nr cadastral	Suprafața (mp)*	Observații / Referințe
20428	Din acte: 3.770 Masurata: 3.878	

\* Suprafața este determinată în planul de proiecție Stereo 70.



**Date referitoare la teren**

Crt	Categorie folosință	Intra vilan	Suprafața (mp)	Tarla	Parcelă	Nr. topo	Observații / Referințe
1	faneata	DA	3.878	81	5419,5420	-	

**Lungime Segmente**

1) Valorile lungimilor segmentelor sunt obținute din proiecție în plan.

Punct început	X / Y	Punct sfârșit	X / Y	Lungime segment (** (m)
1	553.483,54 399.969,54	2	553.520,535 399.962,797	37.604
2	553.520,535 399.962,797	3	553.532,538 400.020,47	58.908
3	553.532,538 400.020,47	4	553.529,975 400.020,19	2.579
4	553.529,975 400.020,19	5	553.524,704 400.019,616	5.302
5	553.524,704 400.019,616	6	553.512,618 400.022,799	12.498

Punct început	X / Y	Punct sfârșit	X / Y	Lungime segment (** (m)
6	553.512,618 400.022,799	7	553.506,163 400.024,558	6.69
7	553.506,163 400.024,558	8	553.500,334 400.025,447	5.896
8	553.500,334 400.025,447	9	553.495,647 400.025,208	4.693
9	553.495,647 400.025,208	10	553.490,009 400.024,769	5.655
10	553.490,009 400.024,769	11	553.481,495 400.022,607	8.784
11	553.481,495 400.022,607	12	553.472,017 400.017,123	10.95
12	553.472,017 400.017,123	13	553.461,731 400.011,053	11.943
13	553.461,731 400.011,053	14	553.453,461 400.006,227	9.575
14	553.453,461 400.006,227	15	553.445,884 399.999,53	10.112
15	553.445,884 399.999,53	16	553.440,64 399.991,103	9.925
16	553.440,64 399.991,103	17	553.438,748 399.987,078	4.447
17	553.438,748 399.987,078	18	553.478,104 399.971,668	42.265
18	553.478,104 399.971,668	1	553.483,54 399.969,54	5.838

\*\* Lungimile segmentelor sunt determinate în planul de proiecție Stereo 70 și sunt rotunjite la 1 milimetru.

\*\*\* Distanța dintre puncte este formată din segmente cumulate ce sunt mai mici decât valoarea 1 milimetru.



**DATE DESPRE IMOBILUL NR. 3131**

Oficiul de Cadastru și Publicitate Imobiliară PRAHOVA  
Biroul de Cadastru și Publicitate Imobiliară Câmpina

**A. Partea I. Descrierea imobilului**

TEREN Intravilan

Adresa: Loc. Draganeasa, Nr. 162, Jud. Prahova

Nr. Crt	Nr cadastral Nr. topografic	Suprafața* (mp)	Observații / Referințe
A1	21722	400	Sector cadastral:25 Teren imprejmuit;

**Construcții**

Crt	Nr cadastral Nr. topografic	Adresa	Observații / Referințe
A1.1	21722-C1	Loc. Draganeasa, Nr. 162, Jud. Prahova	Nr. niveluri:2; S. construita la sol:77 mp; LOCUINTA, S+P, Scd=83 mp, ANUL CONSTRUIRII 1957

**B. Partea II. Proprietari și acte**

Inscrieri privitoare la dreptul de proprietate și alte drepturi reale		Referințe
<b>10992 / 10/02/2023</b>		
Act Notarial nr. 295, din 09/02/2023 emis de NP VASILE SĂVULESCU;		
B2	Intabulare, drept de PROPRIETATE, dobandit prin Conventie, cota actuala 1/1 1) CIOBANU CONSTANTIN-IULIAN 2) CIOBANU ANDREEA-CRISTINA	A1, A1.1

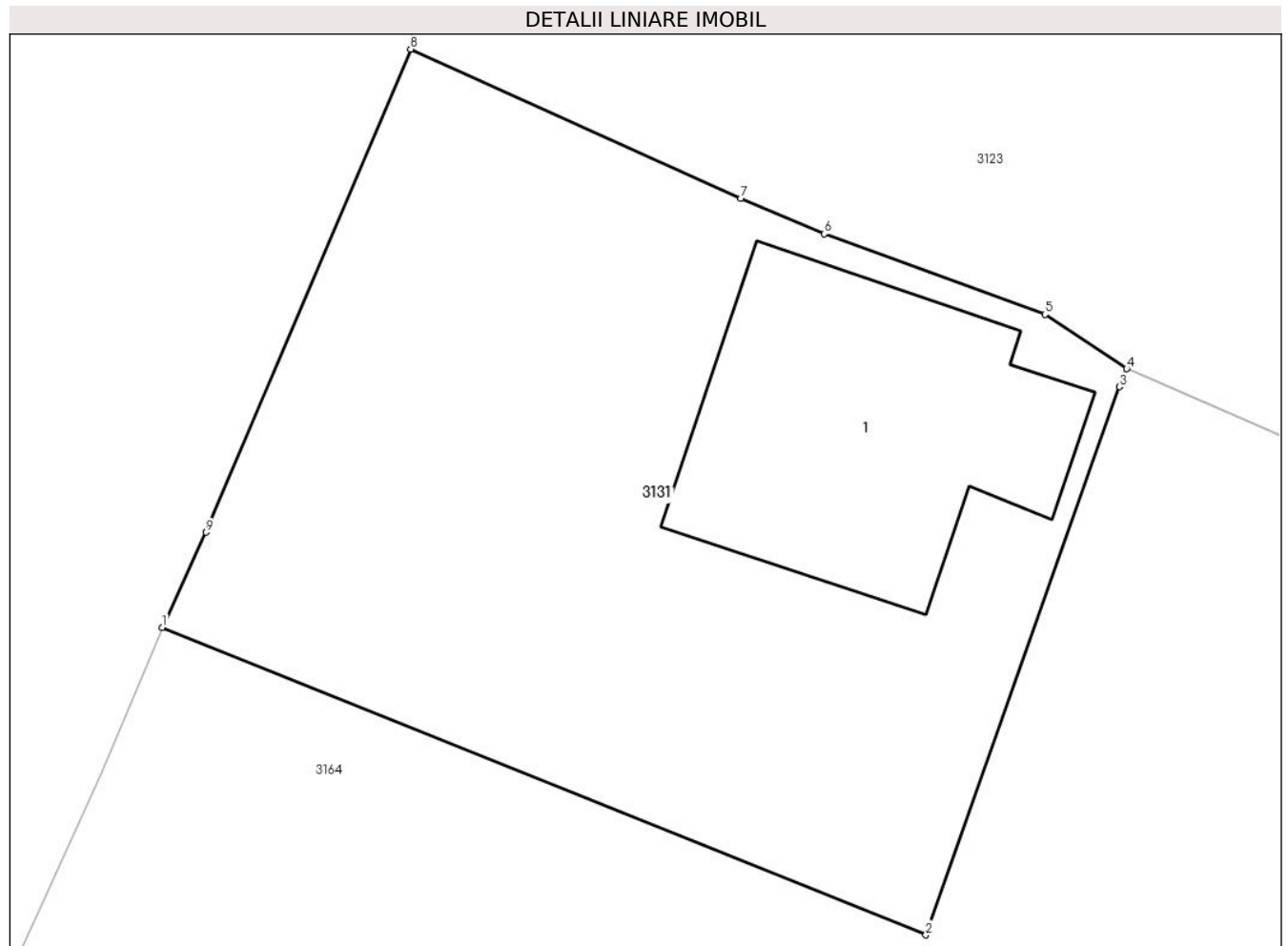
**C. Partea III. SARCINI**

Inscrieri privind dezmembramintele dreptului de proprietate, drepturi reale de garanție și sarcini		Referințe
<b>10992 / 10/02/2023</b>		
Act Administrativ nr. DC nr.504642, din 30/09/2015 emis de Primaria Provita de Jos (act administrativ nr DB 233196 din 24.04.1998, emis de Primaria Provita de Jos);		
C2	se radiaza dreptul de uzufruct viager inscris prin inch.56921/2022, de sub C1, intrucat beneficiarii acestui drept au decedat	A1, A1.1

**Teren**

Nr cadastral	Suprafața (mp)*	Observații / Referințe
21722	400	

\* Suprafața este determinată în planul de proiecție Stereo 70.



**Date referitoare la teren**

Crt	Categorie folosință	Intravilan	Suprafața (mp)	Tarla	Parcelă	Nr. topo	Observații / Referințe
1	curți constructii	DA	400	82	5569,5570,5 571	-	

**Date referitoare la construcții**

Crt	Număr	Destinație construcție	Supraf. (mp)	Situație juridică	Observații / Referințe
A1.1	21722-C1	construcții de locuințe	77	Cu acte	Nr. niveluri:2; S. construita la sol:77 mp; LOCUINTA, S+P, Scd=83 mp, ANUL CONSTRUIRII 1957

**Lungime Segmente**

1) Valorile lungimilor segmentelor sunt obținute din proiecție în plan.

Punct început	X / Y	Punct sfârșit	X / Y	Lungime segment (** (m)
1	553.053,021 399.989,016	2	553.074,746 399.980,282	23.415
2	553.074,746 399.980,282	3	553.080,251 399.995,855	16.518
3	553.080,251 399.995,855	4	553.080,457 399.996,364	0.549



Punct început	X / Y	Punct sfârșit	X / Y	Lungime segment (** (m)
4	553.080,457 399.996,364	5	553.078,129 399.997,908	2.793
5	553.078,129 399.997,908	6	553.071,846 400.000,195	6.686
6	553.071,846 400.000,195	7	553.069,479 400.001,205	2.573
7	553.069,479 400.001,205	8	553.060,088 400.005,444	10.303
8	553.060,088 400.005,444	9	553.054,264 399.991,719	14.91
9	553.054,264 399.991,719	1	553.053,021 399.989,016	2.975

\*\* Lungimile segmentelor sunt determinate în planul de proiecție Stereo 70 și sunt rotunjite la 1 milimetru.

\*\*\* Distanța dintre puncte este formată din segmente cumulate ce sunt mai mici decât valoarea 1 milimetru.



**DATE DESPRE IMOBILUL NR. 3132**

Oficiul de Cadastru și Publicitate Imobiliară PRAHOVA  
 Biroul de Cadastru și Publicitate Imobiliară Câmpina

**A. Partea I. Descrierea imobilului**

TEREN Intravilan

Nr. CF vechi:1239

Nr. cadastral vechi:10266

Adresa: Loc. Draganeasa, Jud. Prahova

Nr. Crt	Nr cadastral Nr. topografic	Suprafața* (mp)	Observații / Referințe
A1	20374	Din acte: 1.500 Masurata: 1.162	Sector cadastral:25 Teren imprejmuit;

**B. Partea II. Proprietari și acte**

Inscrieri privitoare la dreptul de proprietate și alte drepturi reale	Referințe
<b>22765 / 29/10/2008</b>	
Act Notarial nr. 5450, din 28/10/2008 emis de NP VASILE SAVULESCU;	
B1	A1
Intabulare, drept de PROPRIETATEcumparare ca bun comun, dobandit prin Conventie, cota actuala 1/1	
1) NITA MIHAI	
2) NITA LAURA MARIA	

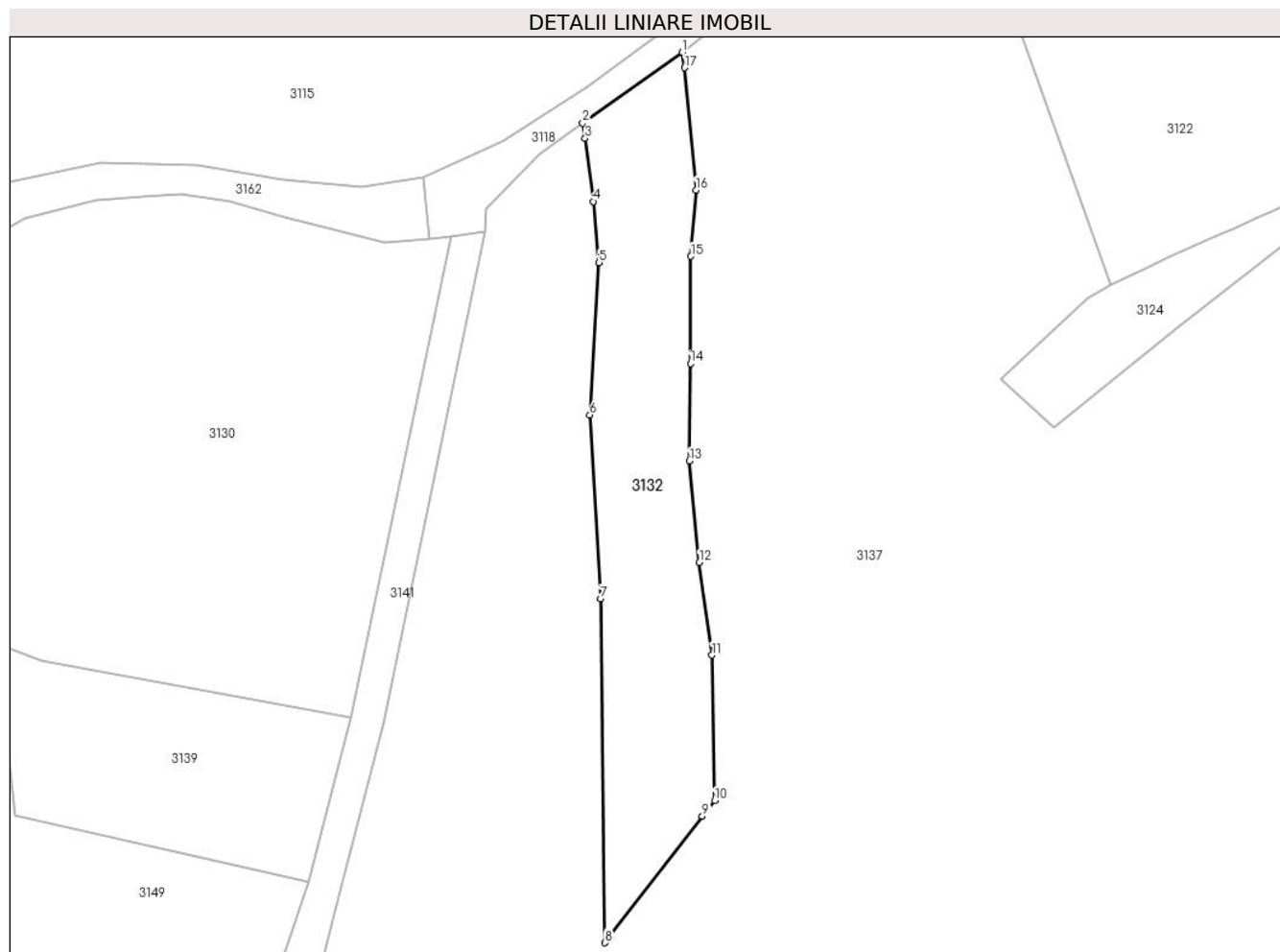
**C. Partea III. SARCINI .**

Inscrieri privind dezmembramintele dreptului de proprietate, drepturi reale de garanție și sarcini	Referințe
NU SUNT	

**Teren**

Nr cadastral	Suprafața (mp)*	Observații / Referințe
20374	Din acte: 1.500 Masurata: 1.162	

\* Suprafața este determinată în planul de proiecție Stereo 70.



**Date referitoare la teren**

Crt	Categorie folosință	Intravilan	Suprafața (mp)	Tarla	Parcelă	Nr. topo	Observații / Referințe
1	faneata	DA	247	81	5413, 5414	-	
2	livada	DA	343	81	5413, 5414	-	
3	livada	DA	275	81	5413, 5414	-	
4	faneata	DA	297	81	5413, 5414	-	

**Lungime Segmente**

1) Valorile lungimilor segmentelor sunt obținute din proiecție în plan.

Punct început	X / Y	Punct sfârșit	X / Y	Lungime segment (** (m)
1	553.560,29 400.042,474	2	553.548,37 400.033,988	14.632
2	553.548,37 400.033,988	3	553.548,66 400.032,17	1.841
3	553.548,66 400.032,17	4	553.549,67 400.024,61	7.627

Punct început	X / Y	Punct sfârșit	X / Y	Lungime segment (** (m)
4	553.549,67 400.024,61	5	553.550,32 400.017,28	7.359
5	553.550,32 400.017,28	6	553.549,22 399.999,03	18.283
6	553.549,22 399.999,03	7	553.550,51 399.977,03	22.038
7	553.550,51 399.977,03	8	553.551,05 399.935,79	41.244
8	553.551,05 399.935,79	9	553.562,69 399.950,95	19.113
9	553.562,69 399.950,95	10	553.564,18 399.952,82	2.391
10	553.564,18 399.952,82	11	553.563,87 399.970,25	17.433
11	553.563,87 399.970,25	12	553.562,35 399.981,34	11.194
12	553.562,35 399.981,34	13	553.561,16 399.993,51	12.228
13	553.561,16 399.993,51	14	553.561,27 400.005,18	11.671
14	553.561,27 400.005,18	15	553.561,33 400.018,03	12.85
15	553.561,33 400.018,03	16	553.561,95 400.025,96	7.954
16	553.561,95 400.025,96	17	553.560,59 400.040,63	14.733
17	553.560,59 400.040,63	1	553.560,29 400.042,474	1.868

\*\* Lungimile segmentelor sunt determinate în planul de proiecție Stereo 70 și sunt rotunjite la 1 milimetru.

\*\*\* Distanța dintre puncte este formată din segmente cumulate ce sunt mai mici decât valoarea 1 milimetru.



**DATE DESPRE IMOBILUL NR. 3133**

Oficiul de Cadastru și Publicitate Imobiliară PRAHOVA  
Biroul de Cadastru și Publicitate Imobiliară Câmpina

**A. Partea I. Descrierea imobilului**

TEREN Intravilan

Adresa: Loc. Draganeasa, Jud. Prahova

Nr. Crt	Nr cadastral Nr. topografic	Suprafața* (mp)	Observații / Referințe
A1		568	Sector cadastral:25 Teren imprejmuit;

**B. Partea II. Proprietari și acte**

Inscrieri privitoare la dreptul de proprietate și alte drepturi reale		Referințe
/		
Act Normativ nr. 7, din 13/03/1996 emis de Parlamentul României (lege);		
B1	Inscrierea posesiei, drept de PROPRIETATE, dobandit prin Lege, cota actuala 1/1 1) NEIDENTIFICAT NEIDENTIFICAT	A1
Act Normativ nr. 7, din 13/03/1996 emis de Parlamentul României, (art. 13); (lege);		
B2	Se noteaza mentiunea de proprietar neidentificat.	A1

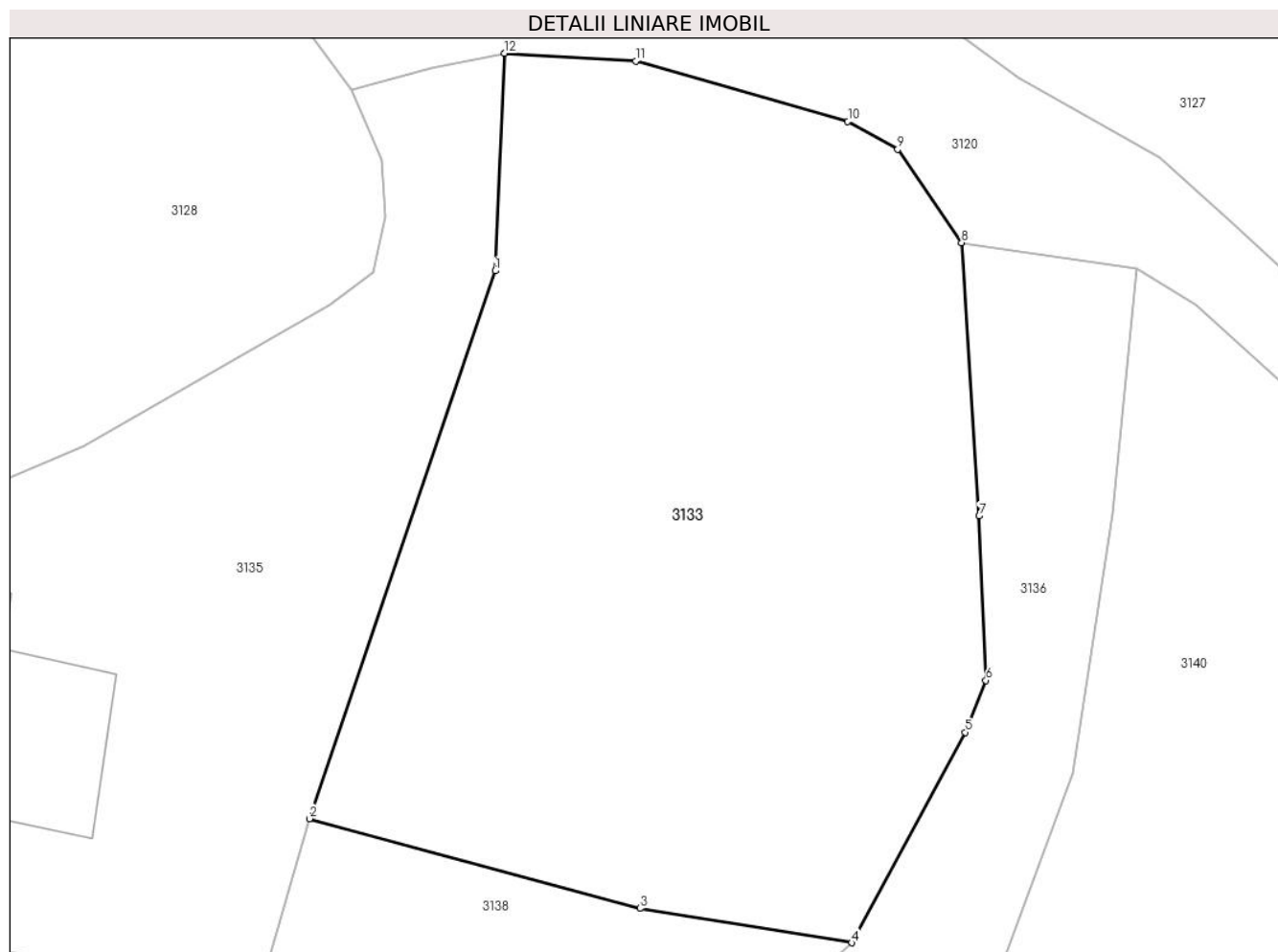
**C. Partea III. SARCINI .**

Inscrieri privind dezmembramintele dreptului de proprietate, drepturi reale de garanție și sarcini	Referințe
NU SUNT	

### Teren

Nr cadastral	Suprafața (mp)*	Observații / Referințe
	568	

\* Suprafața este determinată în planul de proiecție Stereo 70.



### Date referitoare la teren

Crt	Categorie folosință	Intravilan	Suprafața (mp)	Tarla	Parcelă	Nr. topo	Observații / Referințe
1	faneata	DA	568	82	5579	-	

### Lungime Segmente

1) Valorile lungimilor segmentelor sunt obținute din proiecție în plan.

Punct început	X / Y	Punct sfârșit	X / Y	Lungime segment (** (m)
1	553.247,611 399.996,376	2	553.240,871 399.976,51	20.978
2	553.240,871 399.976,51	3	553.252,864 399.973,256	12.427
3	553.252,864 399.973,256	4	553.260,544 399.972,011	7.78
4	553.260,544 399.972,011	5	553.264,672 399.979,644	8.678
5	553.264,672 399.979,644	6	553.265,423 399.981,522	2.023



Punct început	X / Y	Punct sfârșit	X / Y	Lungime segment (** (m)
6	553.265,423 399.981,522	7	553.265,178 399.987,486	5.969
7	553.265,178 399.987,486	8	553.264,539 399.997,397	9.932
8	553.264,539 399.997,397	9	553.262,221 400.000,78	4.101
9	553.262,221 400.000,78	10	553.260,412 400.001,791	2.072
10	553.260,412 400.001,791	11	553.252,721 400.003,981	7.997
11	553.252,721 400.003,981	12	553.247,944 400.004,265	4.785
12	553.247,944 400.004,265	1	553.247,611 399.996,376	7.896

\*\* Lungimile segmentelor sunt determinate în planul de proiecție Stereo 70 și sunt rotunjite la 1 milimetru.

\*\*\* Distanța dintre puncte este formată din segmente cumulate ce sunt mai mici decât valoarea 1 milimetru.



**DATE DESPRE IMOBILUL NR. 3134**

Oficiul de Cadastru și Publicitate Imobiliară PRAHOVA  
Biroul de Cadastru și Publicitate Imobiliară Câmpina

**A. Partea I. Descrierea imobilului**

TEREN Intravilan

Nr. CF vechi:533(e:533)

Nr. cadastral vechi:291

Adresa: Loc. Draganeasa, Str Nedelci, Nr. F.N., Jud. Prahova

Nr. Crt	Nr cadastral Nr. topografic	Suprafața* (mp)	Observații / Referințe
A1	20026	Din acte: 2.291 Masurata: 2.306	Sector cadastral:25 Teren imprejmuit;

**B. Partea II. Proprietari și acte**

Inscrieri privitoare la dreptul de proprietate și alte drepturi reale	Referințe
<b>16054 / 25/09/2013</b>	
Hotarare Judecatoreasca nr. 7837, din 08/10/2012 emis de JUDECATORIA SECTORULI 5;	
B4	A1
se noteaza certificatul de casatorie seria C.j. nr. 0836419 eliberat la data de 23.03.1964 de Consiliul Local al Raionului V.I.Lenin- Bucuresti si sentinta civila nr. 7837/2012 pronuntata de Judecatoria sectorului 5 Bucuresti, avand ca obiect divort	
<b>3862 / 02/02/2022</b>	
Act Notarial nr. 3, din 27/01/2022 emis de Mihai Sabina (act administrativ nr CERERE din 02.02.2022, emis de Mihai Sabina);	
B5	A1
Intabulare, drept de PROPRIETATE, dobandit prin Succesiune, cota actuala 1/1 1) MIHAITA ELISABETA	

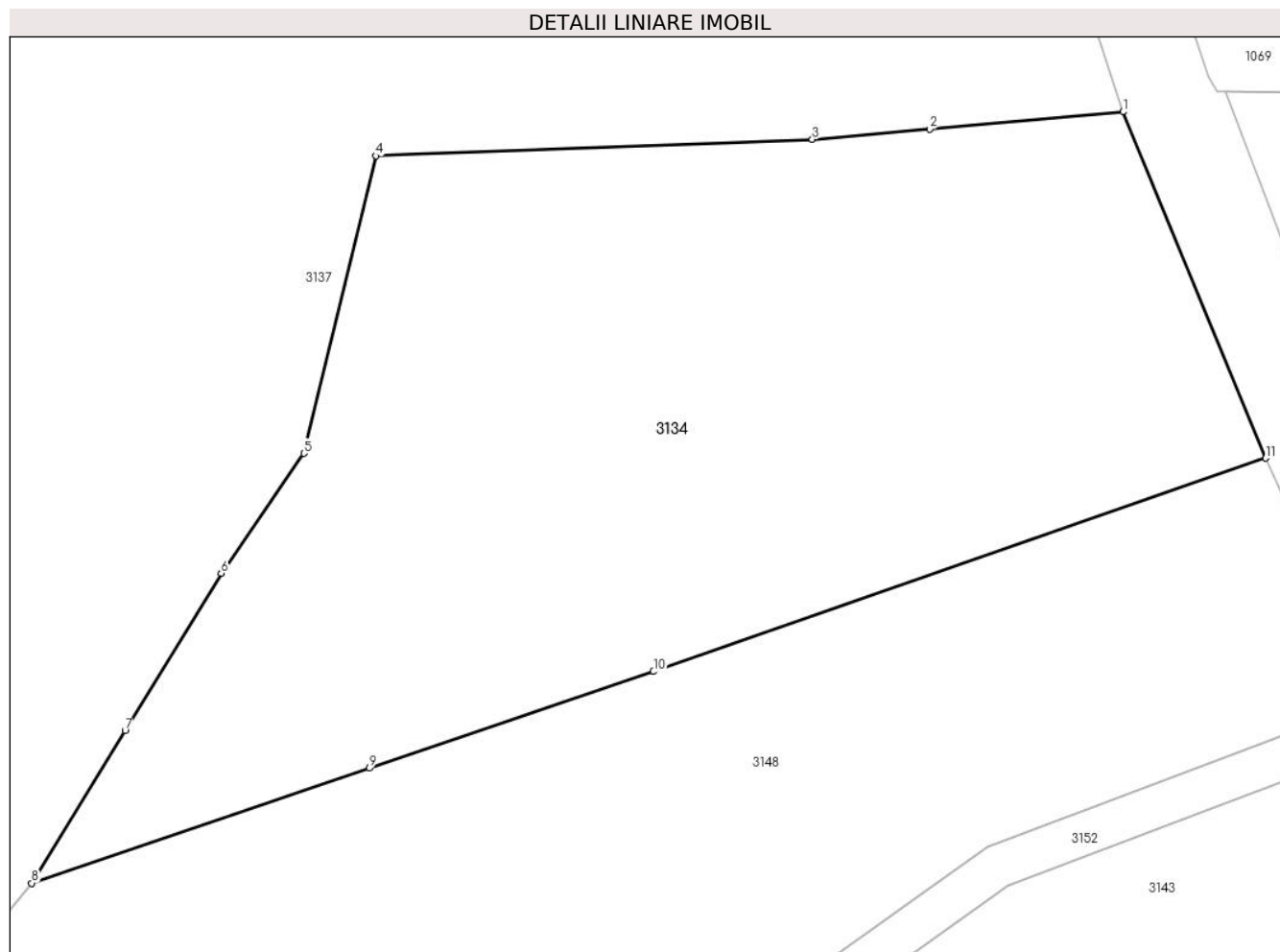
**C. Partea III. SARCINI .**

Inscrieri privind dezmembramintele dreptului de proprietate, drepturi reale de garanție și sarcini	Referințe
NU SUNT	

**Teren**

Nr cadastral	Suprafața (mp)*	Observații / Referințe
20026	Din acte: 2.291 Masurata: 2.306	

\* Suprafața este determinată în planul de proiecție Stereo 70.



**Date referitoare la teren**

Crt	Categorie folosință	Intra vilan	Suprafața (mp)	Tarla	Parcelă	Nr. topo	Observații / Referințe
1	faneata	DA	2.306	-	-	-	

**Lungime Segmente**

1) Valorile lungimilor segmentelor sunt obținute din proiecție în plan.

Punct început	X / Y	Punct sfârșit	X / Y	Lungime segment (** (m)
1	553.747,809 400.003,729	2	553.734,441 400.002,55	13.42
2	553.734,441 400.002,55	3	553.726,321 400.001,84	8.151
3	553.726,321 400.001,84	4	553.696,162 400.000,689	30.181
4	553.696,162 400.000,689	5	553.691,181 399.980,139	21.145
5	553.691,181 399.980,139	6	553.685,465 399.971,834	10.081

Punct început	X / Y	Punct sfârșit	X / Y	Lungime segment (** (m)
6	553.685,465 399.971,834	7	553.678,825 399.960,973	12.73
7	553.678,825 399.960,973	8	553.672,369 399.950,424	12.368
8	553.672,369 399.950,424	9	553.695,705 399.958,372	24.653
9	553.695,705 399.958,372	10	553.715,347 399.965,051	20.747
10	553.715,347 399.965,051	11	553.757,669 399.979,795	44.817
11	553.757,669 399.979,795	1	553.747,809 400.003,729	25.885

\*\* Lungimile segmentelor sunt determinate în planul de proiecție Stereo 70 și sunt rotunjite la 1 milimetru.

\*\*\* Distanța dintre puncte este formată din segmente cumulate ce sunt mai mici decât valoarea 1 milimetru.



**DATE DESPRE IMOBILUL NR. 3135**

Oficiul de Cadastru și Publicitate Imobiliară PRAHOVA  
Biroul de Cadastru și Publicitate Imobiliară Câmpina

**A. Partea I. Descrierea imobilului**

TEREN Necunoscut

Nr. CF vechi:1269

Nr. cadastral vechi:10297

Adresa: Loc. Draganeasa, Jud. Prahova, Com. Provita De Jos, Sat Draganeasa, nr. 170, T 82, P 5583, 5584

Nr. Crt	Nr cadastral Nr. topografic	Suprafața* (mp)	Observații / Referințe
A1	20408	Din acte: 960 Masurata: 937	Sector cadastral:25 Teren imprejmuit;

**Construcții**

Crt	Nr cadastral Nr. topografic	Adresa	Observații / Referințe
A1.1	20408-C1	Loc. Draganeasa, Jud. Prahova	Nr. niveluri:1; S. construita la sol:51 mp; LOCUINTA
A1.2	20408-C2	Loc. Draganeasa, Jud. Prahova	Nr. niveluri:1; S. construita la sol:16 mp; GRAJD

**B. Partea II. Proprietari și acte**

Inscrieri privitoare la dreptul de proprietate și alte drepturi reale		Referințe
<b>12572 / 04/08/2009</b>		
Act Notarial nr. 1795, din 03/08/2009 emis de NP POP MIHAI;		
B6	Intabulare, drept de PROPRIETATEpartaj, dobandit prin Conventie, cota actuala 1/1 1) <b>ANDREIU ELENA ROXANA</b>	A1, A1.1, A1.2
<b>2366 / 31/01/2019</b>		
Act Administrativ nr. 320, din 28/01/2019 emis de Primaria Comunei Provita de Jos (act administrativ nr 1104 din 15.01.2019, emis de BCPI Campina;act notarial nr 1029 din 22.02.2019, emis de NP Pop Mihaela Cristina);		
B7	se repositioneaza imobilul conform documentatiei tehnice avizate	A1, A1.1, A1.2
B8	se actualizeaza informatiile cadastrale in sensul modificarii limitei si suprafetei imobilului conform documentatiei tehnice avizate	A1, A1.1, A1.2

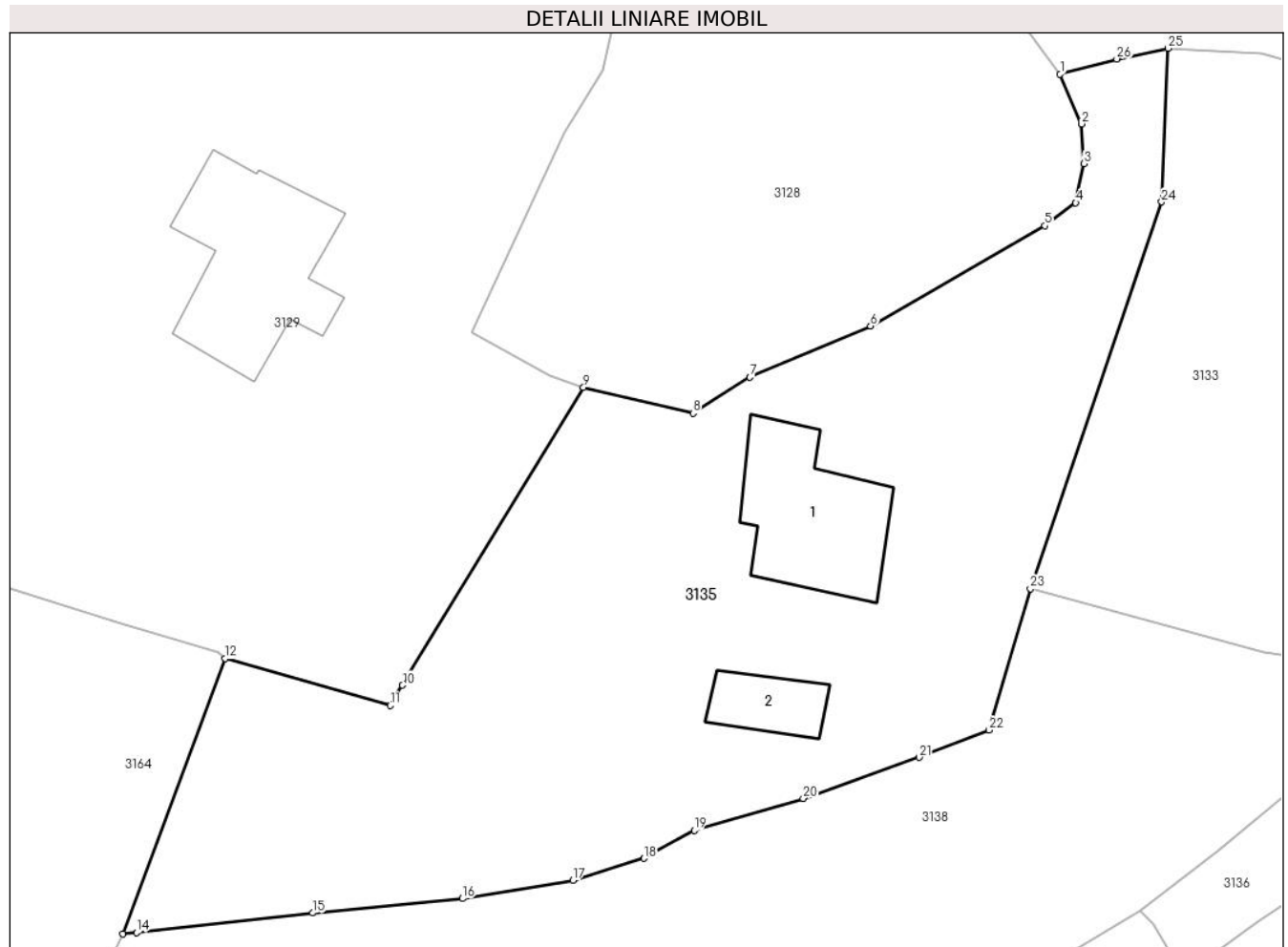
**C. Partea III. SARCINI**

Inscrieri privind dezmembramintele dreptului de proprietate, drepturi reale de garanție și sarcini		Referințe
<b>12572 / 04/08/2009</b>		
Act Notarial nr. 1795, din 03/08/2009 emis de NP POP MIHAI;		
C1	Intabulare, drept de UZUFRACT VIAGERviager, dobandit prin Conventie, cota actuala 1/1, cota initiala 1/1 1) <b>RAUTA MARIA</b>	A1, A1.1, A1.2

**Teren**

Nr cadastral	Suprafața (mp)*	Observații / Referințe
20408	Din acte: 960 Masurata: 937	

\* Suprafața este determinată în planul de proiecție Stereo 70.



**Date referitoare la teren**

Crt	Categorie folosință	Intravilan	Suprafața (mp)	Tarla	Parcelă	Nr. topo	Observații / Referințe
1	curți constructii	DA	500	82	5583, 5584	-	
2	faneata	DA	424	82	5583, 5584	-	
3	faneata	NU	13	82	5584	-	

**Date referitoare la construcții**

Crt	Număr	Destinație construcție	Supraf. (mp)	Situație juridică	Observații / Referințe
A1.1	20408-C1	construcții de locuințe	51	Cu acte	Nr. niveluri:1; S. construita la sol:51 mp; LOCUINTA
A1.2	20408-C2	construcții anexa	16	Cu acte	Nr. niveluri:1; S. construita la sol:16 mp; GRAJD

**Lungime Segmente**

1) Valorile lungimilor segmentelor sunt obținute din proiecție în plan.

Punct început	X / Y	Punct sfârșit	X / Y	Lungime segment (** (m)
1	553.242,397 400.002,937	2	553.243,503 400.000,383	2.783

Punct început	X / Y	Punct sfârșit	X / Y	Lungime segment (** (m)
2	553.243,503 400.000,383	3	553.243,633 399.998,346	2.041



Punct început	X / Y	Punct sfârșit	X / Y	Lungime segment (** (m)
3	553.243,633 399.998,346	4	553.243,198 399.996,329	2.063
5	553.241,613 399.995,152	6	553.232,665 399.990,003	10.324
7	553.226,476 399.987,371	8	553.223,548 399.985,528	3.46
9	553.217,928 399.986,844	10	553.208,639 399.971,559	17.886
11	553.208,006 399.970,518	12	553.199,524 399.972,925	8.817
13	553.194,274 399.958,785	14	553.194,974 399.958,862	0.705
15	553.204,032 399.959,859	16	553.211,712 399.960,603	7.716
17	553.217,378 399.961,544	18	553.221,038 399.962,668	3.829
19	553.223,61 399.964,115	20	553.229,206 399.965,751	5.83
21	553.235,15 399.967,852	22	553.238,754 399.969,259	3.869
23	553.240,871 399.976,51	24	553.247,611 399.996,376	20.978
25	553.247,944 400.004,265	26	553.245,309 400.003,712	2.692

Punct început	X / Y	Punct sfârșit	X / Y	Lungime segment (** (m)
4	553.243,198 399.996,329	5	553.241,613 399.995,152	1.974
6	553.232,665 399.990,003	7	553.226,476 399.987,371	6.725
8	553.223,548 399.985,528	9	553.217,928 399.986,844	5.772
10	553.208,639 399.971,559	11	553.208,006 399.970,518	1.218
12	553.199,524 399.972,925	13	553.194,274 399.958,785	15.083
14	553.194,974 399.958,862	15	553.204,032 399.959,859	9.112
16	553.211,712 399.960,603	17	553.217,378 399.961,544	5.744
18	553.221,038 399.962,668	19	553.223,61 399.964,115	2.951
20	553.229,206 399.965,751	21	553.235,15 399.967,852	6.304
22	553.238,754 399.969,259	23	553.240,871 399.976,51	7.554
24	553.247,611 399.996,376	25	553.247,944 400.004,265	7.896
26	553.245,309 400.003,712	1	553.242,397 400.002,937	3.013

\*\* Lungimile segmentelor sunt determinate în planul de proiecție Stereo 70 și sunt rotunjite la 1 milimetru.

\*\*\* Distanța dintre puncte este formată din segmente cumulate ce sunt mai mici decât valoarea 1 milimetru.



**DATE DESPRE IMOBILUL NR. 3136**

Oficiul de Cadastru și Publicitate Imobiliară PRAHOVA  
Biroul de Cadastru și Publicitate Imobiliară Câmpina

**A. Partea I. Descrierea imobilului**

TEREN Intravilan

Adresa: Loc. Draganeasa, Jud. Prahova, "Ghebaru"

Nr. Crt	Nr cadastral Nr. topografic	Suprafața* (mp)	Observații / Referințe
A1		Din acte: 171 Masurata: 216	Sector cadastral:25 Teren imprejmuit;

**B. Partea II. Proprietari și acte**

Inscrieri privitoare la dreptul de proprietate și alte drepturi reale		Referințe
/		
Act Administrativ nr. 25, din 11/07/2019 emis de Consiliul Local al Com. Provita de Jos (Hotarare);		
B1	Intabulare, drept de PROPRIETATE, dobandit prin Lege, cota actuala 1/1 1) Comuna Provita de Jos - domeniul privat, CIF:2843159	A1

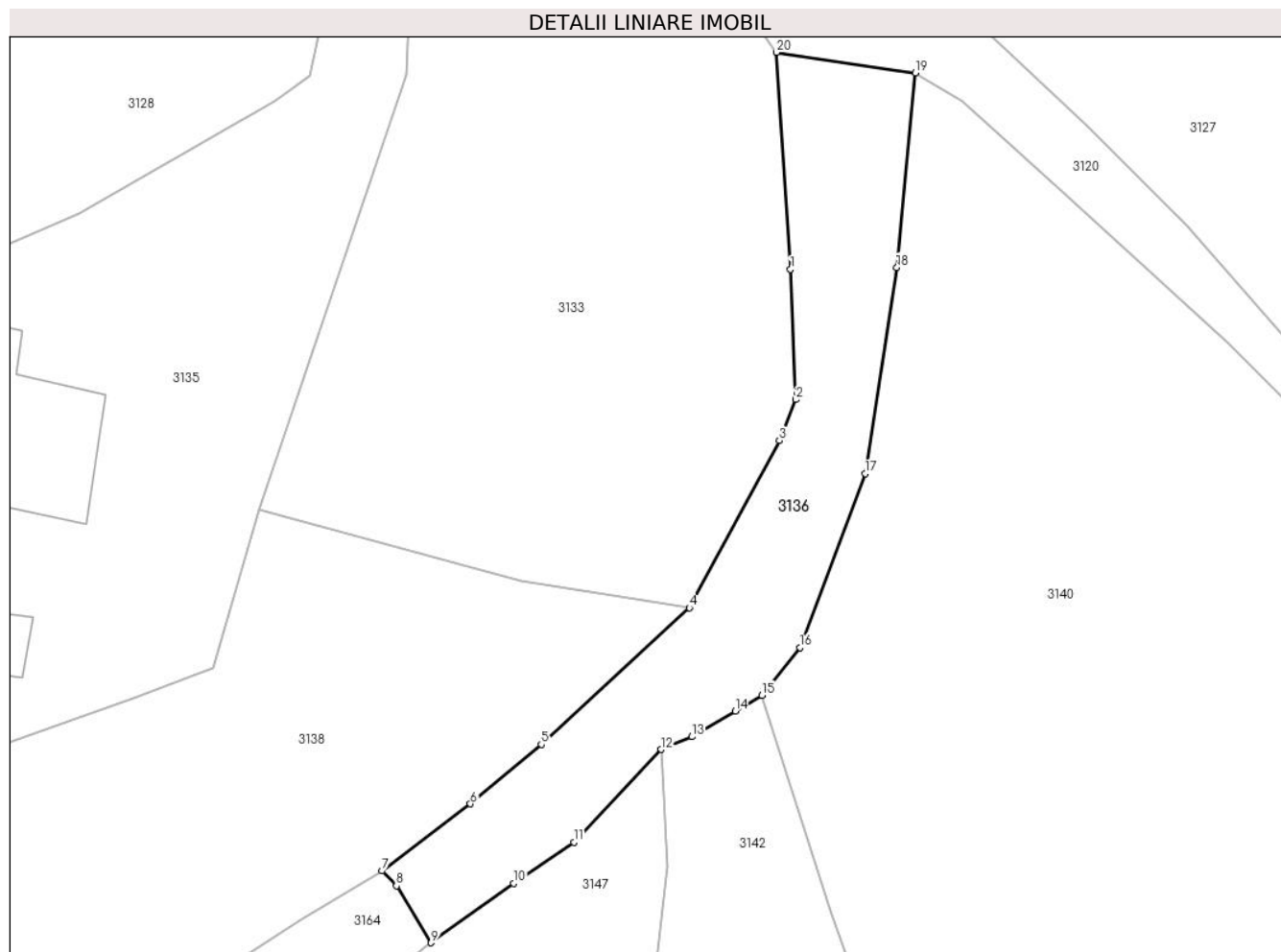
**C. Partea III. SARCINI .**

Inscrieri privind dezmembramintele dreptului de proprietate, drepturi reale de garanție și sarcini	Referințe
NU SUNT	

### Teren

Nr cadastral	Suprafața (mp)*	Observații / Referințe
	Din acte: 171 Masurata: 216	

\* Suprafața este determinată în planul de proiecție Stereo 70.



### Date referitoare la teren

Crt	Categorie folosință	Intravilan	Suprafața (mp)	Tarla	Parcelă	Nr. topo	Observații / Referințe
1	drum	DA	216	82	Ds 5578	-	

### Lungime Segmente

1) Valorile lungimilor segmentelor sunt obținute din proiecție în plan.

Punct început	X / Y	Punct sfârșit	X / Y	Lungime segment (** (m)
1	553.265,178 399.987,486	2	553.265,423 399.981,522	5.969
2	553.265,423 399.981,522	3	553.264,672 399.979,644	2.023
3	553.264,672 399.979,644	4	553.260,544 399.972,011	8.678
4	553.260,544 399.972,011	5	553.253,78 399.965,765	9.207
5	553.253,78 399.965,765	6	553.250,53 399.963,049	4.235

Punct început	X / Y	Punct sfârșit	X / Y	Lungime segment (** (m)
6	553.250,53 399.963,049	7	553.246,497 399.959,982	5.067
7	553.246,497 399.959,982	8	553.247,155 399.959,299	0.948
8	553.247,155 399.959,299	9	553.248,746 399.956,695	3.052
9	553.248,746 399.956,695	10	553.252,522 399.959,404	4.647
10	553.252,522 399.959,404	11	553.255,274 399.961,295	3.339
11	553.255,274 399.961,295	12	553.259,266 399.965,529	5.819
12	553.259,266 399.965,529	13	553.260,664 399.966,109	1.513
13	553.260,664 399.966,109	14	553.262,642 399.967,28	2.298
14	553.262,642 399.967,28	15	553.263,873 399.968,009	1.431
15	553.263,873 399.968,009	16	553.265,597 399.970,19	2.78
16	553.265,597 399.970,19	17	553.268,585 399.978,139	8.492
17	553.268,585 399.978,139	18	553.270,031 399.987,564	9.535
18	553.270,031 399.987,564	19	553.270,884 399.996,449	8.926
19	553.270,884 399.996,449	20	553.264,539 399.997,397	6.415
20	553.264,539 399.997,397	1	553.265,178 399.987,486	9.932

\*\* Lungimile segmentelor sunt determinate în planul de proiecție Stereo 70 și sunt rotunjite la 1 milimetru.

\*\*\* Distanța dintre puncte este formată din segmente cumulate ce sunt mai mici decât valoarea 1 milimetru.



**DATE DESPRE IMOBILUL NR. 3137**

Oficiul de Cadastru și Publicitate Imobiliară PRAHOVA  
Biroul de Cadastru și Publicitate Imobiliară Câmpina

**A. Partea I. Descrierea imobilului**

TEREN Necunoscut

Adresa: Loc. Draganeasa, Jud. Prahova

Nr. Crt	Nr cadastral Nr. topografic	Suprafața* (mp)	Observații / Referințe
A1		26.835	Sector cadastral:25 Teren imprejmuit;

**B. Partea II. Proprietari și acte**

Inscrieri privitoare la dreptul de proprietate și alte drepturi reale		Referințe
/		
Act Normativ nr. 7, din 13/03/1996 emis de Parlamentul României (lege);		
B1	Inscrierea posesiei, drept de PROPRIETATE, dobândit prin Lege, cota actuala 1/1 1) NEIDENTIFICAT NEIDENTIFICAT	A1
Act Normativ nr. 7, din 13/03/1996 emis de Parlamentul României, (art. 13); (lege);		
B2	Se noteaza mentiunea de proprietar neidentificat.	A1

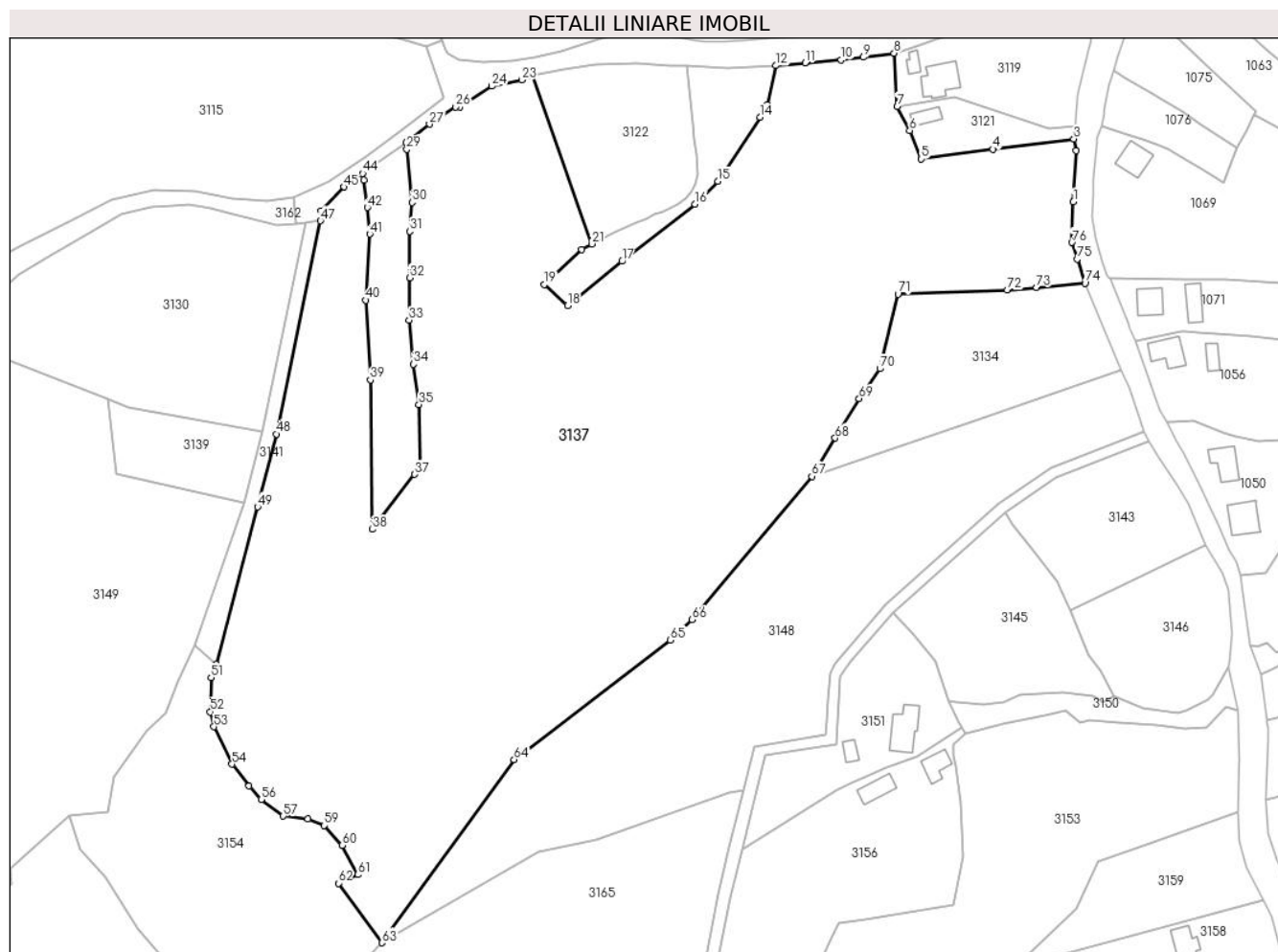
**C. Partea III. SARCINI .**

Inscrieri privind dezmembramintele dreptului de proprietate, drepturi reale de garanție și sarcini	Referințe
NU SUNT	

### Teren

Nr cadastral	Suprafața (mp)*	Observații / Referințe
	26.835	

\* Suprafața este determinată în planul de proiecție Stereo 70.



### Date referitoare la teren

Crt	Categorie folosință	Intravilan	Suprafața (mp)	Tarla	Parcelă	Nr. topo	Observații / Referințe
1	faneata	DA	5.451	81	5392, 5393, 5398, 5397, 5404, 5405	-	
2	faneata	DA	3.079	81	5408, 5409, 5410, 5411, 5412	-	
3	faneata	DA	1.521	81	5416, 5417	-	
4	faneata	NU	16.784	81	5399, 5400, 5401, 5402, 5403, 5406	-	

### Lungime Segmente

1) Valorile lungimilor segmentelor sunt obținute din proiecție în plan.

Punct început	X / Y	Punct sfârșit	X / Y	Lungime segment	Punct început	X / Y	Punct sfârșit	X / Y	Lungime segment	Punct început	X / Y	Punct sfârșit	X / Y	Lungime segment
1	553.744,605 400.026,126	2	553.745,369 400.040,279	14.174	2	553.745,369 400.040,279	3	553.744,733 400.043,515	3.298	3	553.744,733 400.043,515	4	553.722,418 400.040,693	22.492



Punct început	X / Y	Punct sfârșit	X / Y	Lungime segment	Punct început	X / Y	Punct sfârșit	X / Y	Lungime segment	Punct început	X / Y	Punct sfârșit	X / Y	Lungime segment
4	553.722,418 400.040,693	5	553.702,617 400.037,988	19.985	5	553.702,617 400.037,988	6	553.699,416 400.045,861	8.499	6	553.699,416 400.045,861	7	553.695,953 400.052,414	7.412
7	553.695,953 400.052,414	8	553.695,069 400.067,17	14.782	8	553.695,069 400.067,17	9	553.686,664 400.066,068	8.477	9	553.686,664 400.066,068	10	553.680,468 400.065,305	6.243
10	553.680,468 400.065,305	11	553.670,51 400.064,55	9.986	11	553.670,51 400.064,55	12	553.662,477 400.063,76	8.072	12	553.662,477 400.063,76	13	553.660,134 400.052,949	11.062
13	553.660,134 400.052,949	14	553.658,063 400.049,553	3.978	14	553.658,063 400.049,553	15	553.646,44 400.031,844	21.183	15	553.646,44 400.031,844	16	553.640,068 400.025,568	8.944
16	553.640,068 400.025,568	17	553.619,941 400.009,751	25.598	17	553.619,941 400.009,751	18	553.604,9 399.997,563	19.359	18	553.604,9 399.997,563	19	553.598,545 400.003,37	8.608
19	553.598,545 400.003,37	20	553.608,858 400.012,972	14.091	20	553.608,858 400.012,972	21	553.611,59 400.014,552	3.156	21	553.611,59 400.014,552	22	553.595,169 400.060,938	49.207
22	553.595,169 400.060,938	23	553.592,248 400.059,812	3.13	23	553.592,248 400.059,812	24	553.584,012 400.058,082	8.416	24	553.584,012 400.058,082	25	553.575,121 400.052,243	10.637
25	553.575,121 400.052,243	26	553.574,011 400.052,345	1.115	26	553.574,011 400.052,345	27	553.566,796 400.047,584	8.645	27	553.566,796 400.047,584	28	553.560,29 400.042,474	8.273
28	553.560,29 400.042,474	29	553.560,59 400.040,63	1.868	29	553.560,59 400.040,63	30	553.561,95 400.025,96	14.733	30	553.561,95 400.025,96	31	553.561,33 400.018,03	7.954
31	553.561,33 400.018,03	32	553.561,27 400.005,18	12.85	32	553.561,27 400.005,18	33	553.561,16 399.993,51	11.671	33	553.561,16 399.993,51	34	553.562,35 399.981,34	12.228
34	553.562,35 399.981,34	35	553.563,87 399.970,25	11.194	35	553.563,87 399.970,25	36	553.564,18 399.952,82	17.433	36	553.564,18 399.952,82	37	553.562,69 399.950,95	2.391
37	553.562,69 399.950,95	38	553.551,05 399.935,79	19.113	38	553.551,05 399.935,79	39	553.550,51 399.977,03	41.244	39	553.550,51 399.977,03	40	553.549,22 399.999,03	22.038
40	553.549,22 399.999,03	41	553.550,32 400.017,28	18.283	41	553.550,32 400.017,28	42	553.549,67 400.024,61	7.359	42	553.549,67 400.024,61	43	553.548,66 400.032,17	7.627
43	553.548,66 400.032,17	44	553.548,37 400.033,988	1.841	44	553.548,37 400.033,988	45	553.543,13 400.030,274	6.423	45	553.543,13 400.030,274	46	553.536,812 400.023,699	9.118
46	553.536,812 400.023,699	47	553.536,692 400.020,922	2.78	47	553.536,692 400.020,922	48	553.524,47 399.962,08	60.098	48	553.524,47 399.962,08	49	553.519,318 399.941,949	20.78
49	553.519,318 399.941,949	50	553.507,889 399.898,495	44.932	50	553.507,889 399.898,495	51	553.506,468 399.894,84	3.921	51	553.506,468 399.894,84	52	553.506,275 399.885,453	9.389
52	553.506,275 399.885,453	53	553.507,28 399.881,319	4.254	53	553.507,28 399.881,319	54	553.512,255 399.870,965	11.487	54	553.512,255 399.870,965	55	553.516,941 399.864,981	7.6
55	553.516,941 399.864,981	56	553.520,343 399.861,207	5.081	56	553.520,343 399.861,207	57	553.526,389 399.856,668	7.561	57	553.526,389 399.856,668	58	553.533,234 399.855,942	6.883
58	553.533,234 399.855,942	59	553.537,726 399.854,069	4.866	59	553.537,726 399.854,069	60	553.542,664 399.848,573	7.389	60	553.542,664 399.848,573	61	553.546,983 399.840,51	9.147
61	553.546,983 399.840,51	62	553.541,641 399.838,102	5.86	62	553.541,641 399.838,102	63	553.553,677 399.821,698	20.345	63	553.553,677 399.821,698	64	553.590,162 399.872,267	62.357
64	553.590,162 399.872,267	65	553.633,27 399.905,174	54.233	65	553.633,27 399.905,174	66	553.639,36 399.910,871	8.339	66	553.639,36 399.910,871	67	553.672,369 399.950,424	51.517
67	553.672,369 399.950,424	68	553.678,825 399.960,973	12.368	68	553.678,825 399.960,973	69	553.685,465 399.971,834	12.73	69	553.685,465 399.971,834	70	553.691,181 399.980,139	10.081
70	553.691,181 399.980,139	71	553.696,162 400.000,689	21.145	71	553.696,162 400.000,689	72	553.726,321 400.001,84	30.181	72	553.726,321 400.001,84	73	553.734,441 400.002,55	8.151
73	553.734,441 400.002,55	74	553.747,809 400.003,729	13.42	74	553.747,809 400.003,729	75	553.745,663 400.010,373	6.982	75	553.745,663 400.010,373	76	553.744,202 400.014,94	4.795
76	553.744,202 400.014,94	1	553.744,605 400.026,126	11.193										

\*\* Lungimile segmentelor sunt determinate în planul de proiecție Stereo 70 și sunt rotunjite la 1 milimetru.

\*\*\* Distanța dintre puncte este formată din segmente cumulate ce sunt mai mici decât valoarea 1 milimetru.



**DATE DESPRE IMOBILUL NR. 3138**

Oficiul de Cadastru și Publicitate Imobiliară PRAHOVA  
Biroul de Cadastru și Publicitate Imobiliară Câmpina

**A. Partea I. Descrierea imobilului**

TEREN Necunoscut

Adresa: Loc. Draganeasa, Jud. Prahova

Nr. Crt	Nr cadastral Nr. topografic	Suprafața* (mp)	Observații / Referințe
A1	21651	Din acte: 850 Masurata: 852	Sector cadastral:25 Teren imprejmuit;

**B. Partea II. Proprietari și acte**

Inscrieri privitoare la dreptul de proprietate și alte drepturi reale		Referințe
<b>24359 / 14/06/2022</b>		
Act Notarial nr. 1424, din 10/06/2022 emis de Musat Roxana Andreea;		
B5	Intabulare, drept de PROPRIETATE dare in plata, dobandit prin Conventie, cota actuala 1/1 1) COSTEA ALEXANDRU BOGDAN ROMEO 2) COSTEA VALENTINA RODICA	A1

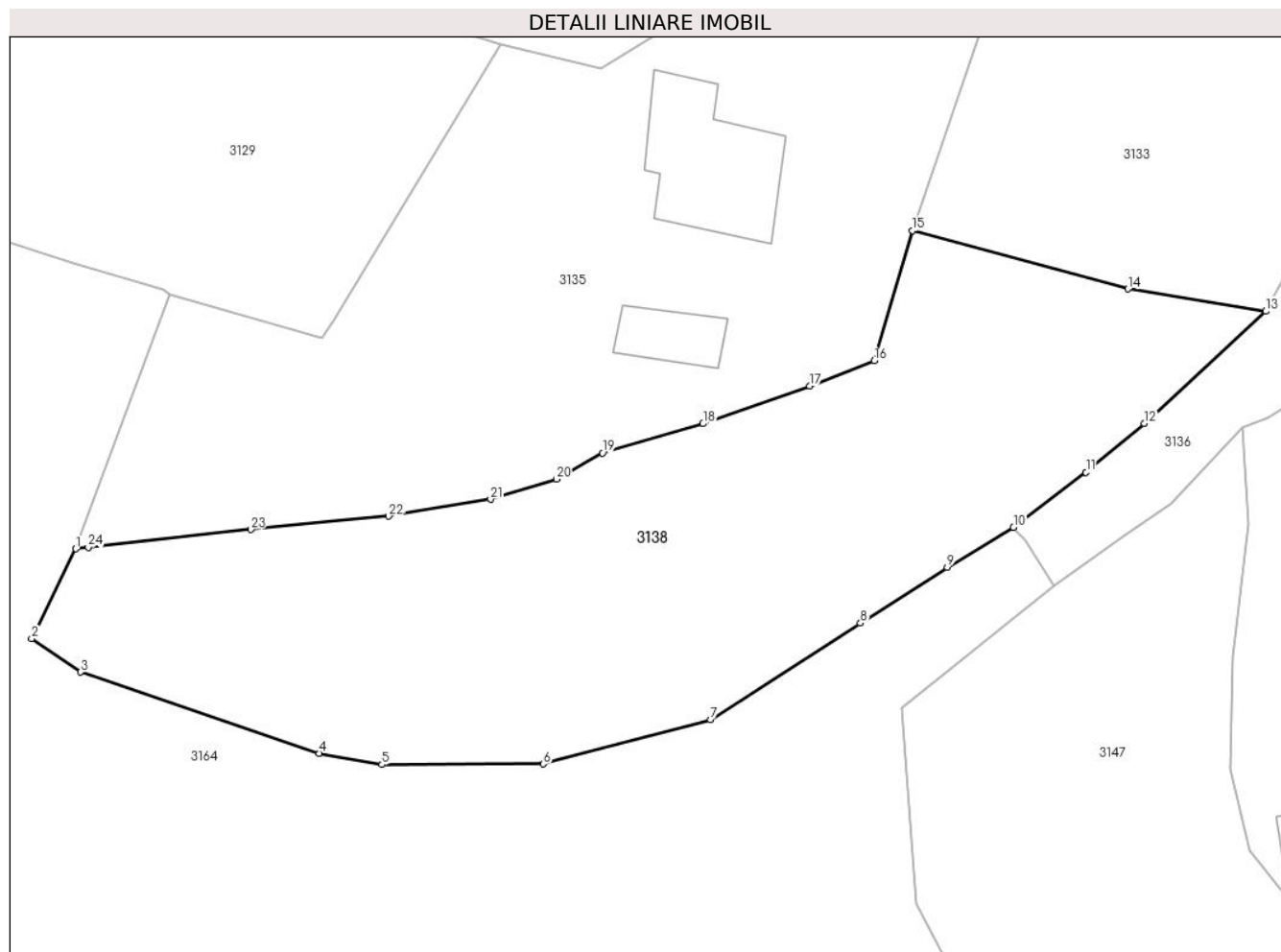
**C. Partea III. SARCINI .**

Inscrieri privind dezmembramintele dreptului de proprietate, drepturi reale de garanție și sarcini	Referințe
NU SUNT	

### Teren

Nr cadastral	Suprafața (mp)*	Observații / Referințe
21651	Din acte: 850 Masurata: 852	

\* Suprafața este determinată în planul de proiecție Stereo 70.



### Date referitoare la teren

Crt	Categorie folosință	Intravilan	Suprafața (mp)	Tarla	Parcelă	Nr. topo	Observații / Referințe
1	curți constructii	DA	234	82	5581	-	
2	faneata	DA	491	82	5582	-	
3	faneata	NU	127	82	5582	-	

### Lungime Segmente

1) Valorile lungimilor segmentelor sunt obținute din proiecție în plan.

Punct început	X / Y	Punct sfârșit	X / Y	Lungime segment (** (m))
1	553.194,274 399.958,785	2	553.191,822 399.953,776	5.577
3	553.194,537 399.951,925	4	553.207,828 399.947,392	14.043
5	553.211,323 399.946,768	6	553.220,32 399.946,803	8.997

Punct început	X / Y	Punct sfârșit	X / Y	Lungime segment (** (m))
2	553.191,822 399.953,776	3	553.194,537 399.951,925	3.286
4	553.207,828 399.947,392	5	553.211,323 399.946,768	3.55
6	553.220,32 399.946,803	7	553.229,62 399.949,268	9.621

Punct început	X / Y	Punct sfârșit	X / Y	Lungime segment (** (m)
7	553.229,62 399.949,268	8	553.237,975 399.954,642	9.934
9	553.242,812 399.957,754	10	553.246,497 399.959,982	4.307
11	553.250,53 399.963,049	12	553.253,78 399.965,765	4.235
13	553.260,544 399.972,011	14	553.252,864 399.973,256	7.78
15	553.240,871 399.976,51	16	553.238,754 399.969,259	7.554
17	553.235,15 399.967,852	18	553.229,206 399.965,751	6.304
19	553.223,61 399.964,115	20	553.221,038 399.962,668	2.951
21	553.217,378 399.961,544	22	553.211,712 399.960,603	5.744
23	553.204,032 399.959,859	24	553.194,974 399.958,862	9.112

Punct început	X / Y	Punct sfârșit	X / Y	Lungime segment (** (m)
8	553.237,975 399.954,642	9	553.242,812 399.957,754	5.751
10	553.246,497 399.959,982	11	553.250,53 399.963,049	5.067
12	553.253,78 399.965,765	13	553.260,544 399.972,011	9.207
14	553.252,864 399.973,256	15	553.240,871 399.976,51	12.427
16	553.238,754 399.969,259	17	553.235,15 399.967,852	3.869
18	553.229,206 399.965,751	19	553.223,61 399.964,115	5.83
20	553.221,038 399.962,668	21	553.217,378 399.961,544	3.829
22	553.211,712 399.960,603	23	553.204,032 399.959,859	7.716
24	553.194,974 399.958,862	1	553.194,274 399.958,785	0.705

\*\* Lungimile segmentelor sunt determinate în planul de proiecție Stereo 70 și sunt rotunjite la 1 milimetru.

\*\*\* Distanța dintre puncte este formată din segmente cumulate ce sunt mai mici decât valoarea 1 milimetru.



**DATE DESPRE IMOBILUL NR. 3139**

Oficiul de Cadastru și Publicitate Imobiliară PRAHOVA  
Biroul de Cadastru și Publicitate Imobiliară Câmpina

**A. Partea I. Descrierea imobilului**

TEREN Extravilan

Adresa: Jud. Prahova

Nr. Crt	Nr cadastral Nr. topografic	Suprafața* (mp)	Observații / Referințe
A1	21254	773	Sector cadastral:25 Teren imprejmuit;

**B. Partea II. Proprietari și acte**

Inscrieri privitoare la dreptul de proprietate și alte drepturi reale	Referințe
<b>20249 / 19/09/2016</b>	
Act Notarial nr. 3632, din 16/09/2016 emis de Pop Mihaela Cristina (CONTRACT DE DONATIE);	
B1	A1
Intabulare, drept de PROPRIETATE, dobandit prin Conventie, cota actuala 1/1 1) TOPORAS MIHAIL CRINEL	

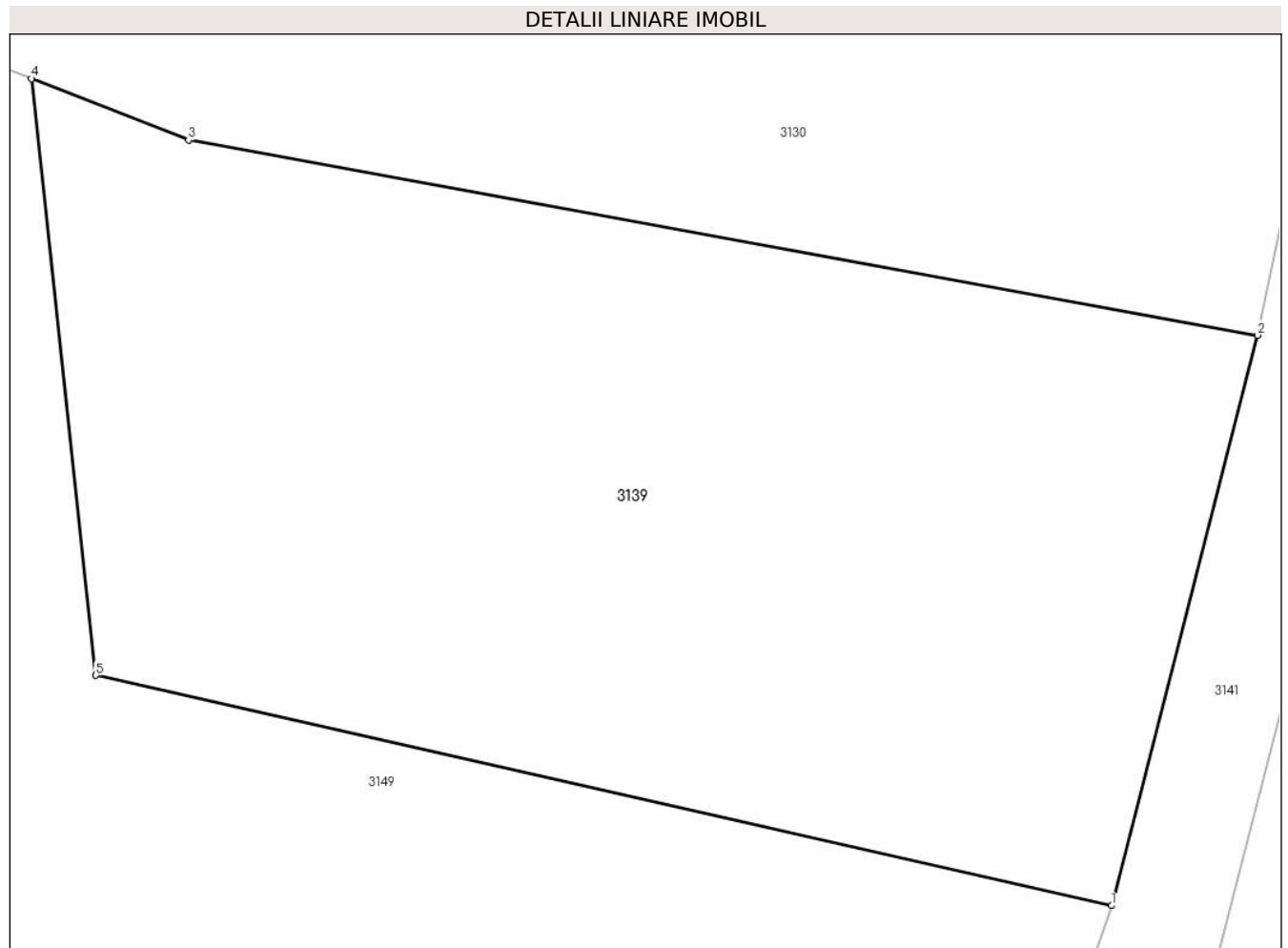
**C. Partea III. SARCINI .**

Inscrieri privind dezmembramintele dreptului de proprietate, drepturi reale de garanție și sarcini	Referințe
NU SUNT	

**Teren**

Nr cadastral	Suprafața (mp)*	Observații / Referințe
21254	773	

\* Suprafața este determinată în planul de proiecție Stereo 70.



**Date referitoare la teren**

Crt	Categorie folosință	Intra vilan	Suprafața (mp)	Tarla	Parcelă	Nr. topo	Observații / Referințe
1	faneata	NU	773	81	5422	-	

**Lungime Segmente**

1) Valorile lungimilor segmentelor sunt obținute din proiecție în plan.

Punct început	X / Y	Punct sfârșit	X / Y	Lungime segment (** (m)
1	553.515,481 399.943,089	2	553.520,535 399.962,797	20.346
2	553.520,535 399.962,797	3	553.483,54 399.969,54	37.604
3	553.483,54 399.969,54	4	553.478,104 399.971,668	5.838
4	553.478,104 399.971,668	5	553.480,33 399.951,043	20.745
5	553.480,33 399.951,043	1	553.515,481 399.943,089	36.04



**\*\* Lungimile segmentelor sunt determinate în planul de proiecție Stereo 70 și sunt rotunjite la 1 milimetru.**

**\*\*\* Distanța dintre puncte este formată din segmente cumulate ce sunt mai mici decât valoarea 1 milimetru.**



**DATE DESPRE IMOBILUL NR. 3140**

Oficiul de Cadastru și Publicitate Imobiliară PRAHOVA  
Biroul de Cadastru și Publicitate Imobiliară Câmpina

**A. Partea I. Descrierea imobilului**

TEREN Intravilan

Nr. CF vechi:971

Nr. cadastral vechi:10104

Adresa: Loc. Draganeasa, Jud. Prahova

Nr. Crt	Nr cadastral Nr. topografic	Suprafața* (mp)	Observații / Referințe
A1	20176	Din acte: 2.400 Masurata: 2.087	Sector cadastral:25 Teren imprejmuit;

**B. Partea II. Proprietari și acte**

Inscrieri privitoare la dreptul de proprietate și alte drepturi reale	Referințe
<b>18755 / 12/10/2007</b>	
Act Notarial nr. 4233, din 11/10/2007 emis de NP DOINA ELENA DOBRA;	
B1	A1
Intabulare, drept de PROPRIETATEcumparare ca bun comun, dobandit prin Conventie, cota actuala 1/1	
1) BOICU GHEORGHE	
2) BOICU MARIA	
<b>15906 / 15/04/2021</b>	
Act Administrativ nr. C 3198, din 14/04/2021 emis de OCPI PRAHOVA;	
B2	A1
se actualizeaza informatiile cadastrale in baza referatului C 3198 din 14.04.2021 emis de OCPI PRAHOVA	

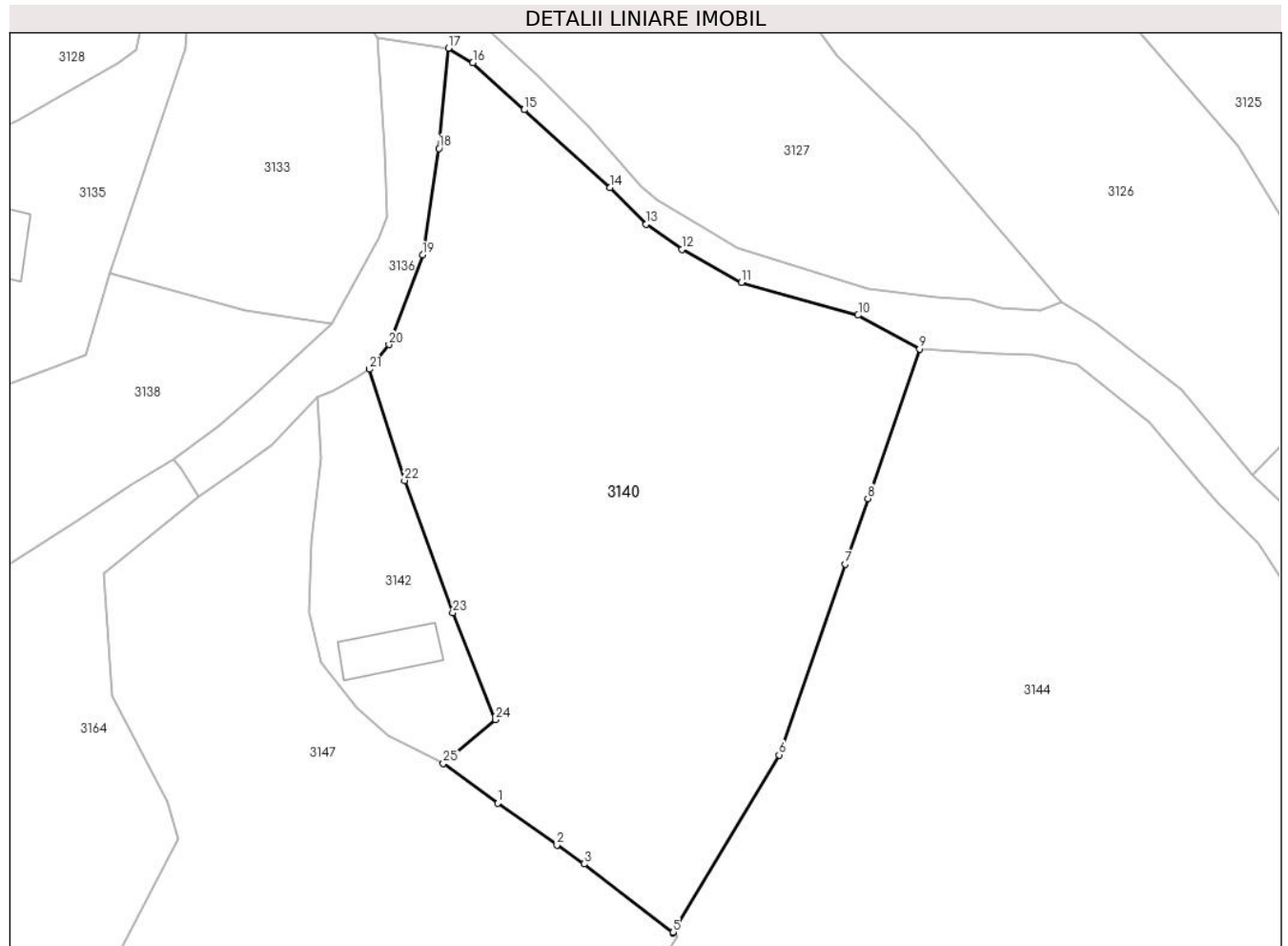
**C. Partea III. SARCINI .**

Inscrieri privind dezmembramintele dreptului de proprietate, drepturi reale de garanție și sarcini	Referințe
NU SUNT	

**Teren**

Nr cadastral	Suprafața (mp)*	Observații / Referințe
20176	Din acte: 2.400 Masurata: 2.087	

\* Suprafața este determinată în planul de proiecție Stereo 70.



**Date referitoare la teren**

Crt	Categorie folosință	Intra vilan	Suprafața (mp)	Tarla	Parcelă	Nr. topo	Observații / Referințe
1	curți constructii	DA	200	82	3442, 5441	-	
2	faneata	DA	1.887	82	3442, 5441	-	

**Lungime Segmente**

1) Valorile lungimilor segmentelor sunt obținute din proiecție în plan.

Punct început	X / Y	Punct sfârșit	X / Y	Lungime segment (** (m)
1	553.275,245 399.929,557	2	553.280,488 399.925,867	6.411
3	553.282,889 399.924,178	4	553.290,767 399.918,064	9.972
5	553.290,8 399.918,13	6	553.300,17 399.933,84	18.292
7	553.306,024 399.950,736	8	553.308,04 399.956,554	6.157

Punct început	X / Y	Punct sfârșit	X / Y	Lungime segment (** (m)
2	553.280,488 399.925,867	3	553.282,889 399.924,178	2.936
4	553.290,767 399.918,064	5	553.290,8 399.918,13	0.073
6	553.300,17 399.933,84	7	553.306,024 399.950,736	17.881
8	553.308,04 399.956,554	9	553.312,63 399.969,8	14.019

Punct început	X / Y	Punct sfârșit	X / Y	Lungime segment (** (m)
9	553.312,63 399.969,8	10	553.307,178 399.972,796	6.221
11	553.296,853 399.975,717	12	553.291,572 399.978,629	6.031
13	553.288,408 399.980,85	14	553.285,188 399.984,104	4.578
15	553.277,602 399.991,0	16	553.273,032 399.995,164	6.183
17	553.270,884 399.996,449	18	553.270,031 399.987,564	8.926
19	553.268,585 399.978,139	20	553.265,597 399.970,19	8.492
21	553.263,873 399.968,009	22	553.266,993 399.958,157	10.334
23	553.271,262 399.946,44	24	553.275,024 399.936,97	10.19
25	553.270,427 399.933,072	1	553.275,245 399.929,557	5.964

Punct început	X / Y	Punct sfârșit	X / Y	Lungime segment (** (m)
10	553.307,178 399.972,796	11	553.296,853 399.975,717	10.73
12	553.291,572 399.978,629	13	553.288,408 399.980,85	3.866
14	553.285,188 399.984,104	15	553.277,602 399.991,0	10.252
16	553.273,032 399.995,164	17	553.270,884 399.996,449	2.503
18	553.270,031 399.987,564	19	553.268,585 399.978,139	9.535
20	553.265,597 399.970,19	21	553.263,873 399.968,009	2.78
22	553.266,993 399.958,157	23	553.271,262 399.946,44	12.47
24	553.275,024 399.936,97	25	553.270,427 399.933,072	6.027

\*\* Lungimile segmentelor sunt determinate în planul de proiecție Stereo 70 și sunt rotunjite la 1 milimetru.

\*\*\* Distanța dintre puncte este formată din segmente cumulate ce sunt mai mici decât valoarea 1 milimetru.



**DATE DESPRE IMOBILUL NR. 3141**

Oficiul de Cadastru și Publicitate Imobiliară PRAHOVA  
Biroul de Cadastru și Publicitate Imobiliară Câmpina

**A. Partea I. Descrierea imobilului**

TEREN Intravilan

Adresa: Loc. Draganeasa, Jud. Prahova, La ieșire din Nedelci de la Rusu mai sus

Nr. Crt	Nr cadastral Nr. topografic	Suprafața* (mp)	Observații / Referințe
A1		Din acte: 377 Masurata: 558	Sector cadastral:25 Teren imprejmuit;

**B. Partea II. Proprietari și acte**

Inscrieri privitoare la dreptul de proprietate și alte drepturi reale		Referințe
/		
Act Administrativ nr. 25, din 11/07/2019 emis de Consiliul Local al Com. Provita de Jos (Hotarare);		
B1	Intabulare, drept de PROPRIETATE, dobandit prin Lege, cota actuala 1/1 1) Comuna Provita de Jos - domeniul privat, CIF:2843159	A1

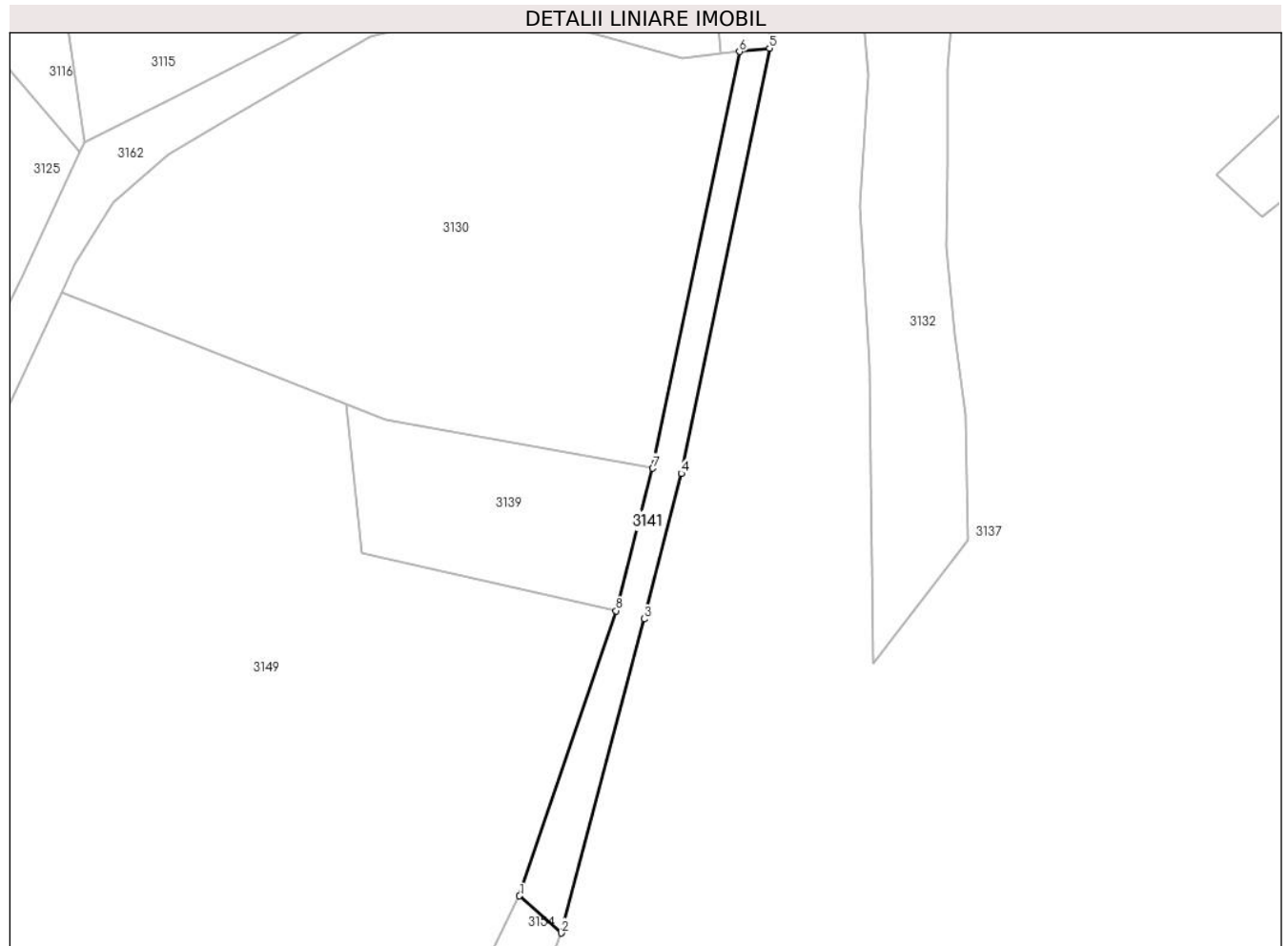
**C. Partea III. SARCINI .**

Inscrieri privind dezmembramintele dreptului de proprietate, drepturi reale de garanție și sarcini	Referințe
NU SUNT	

**Teren**

Nr cadastral	Suprafața (mp)*	Observații / Referințe
	Din acte: 377 Masurata: 558	

\* Suprafața este determinată în planul de proiecție Stereo 70.



**Date referitoare la teren**

Crt	Categorie folosință	Intra vilan	Suprafața (mp)	Tarla	Parcelă	Nr. topo	Observații / Referințe
1	drum	DA	237	81	De 5418	-	
2	drum	DA	321	81	De 5418	-	

**Lungime Segmente**

1) Valorile lungimilor segmentelor sunt obținute din proiecție în plan.

Punct început	X / Y	Punct sfârșit	X / Y	Lungime segment (** (m)
1	553.502,105 399.903,623	2	553.507,889 399.898,495	7.73
2	553.507,889 399.898,495	3	553.519,318 399.941,949	44.932
3	553.519,318 399.941,949	4	553.524,47 399.962,08	20.78
4	553.524,47 399.962,08	5	553.536,692 400.020,922	60.098



Punct început	X / Y	Punct sfârşit	X / Y	Lungime segment (** (m)
5	553.536,692 400.020,922	6	553.532,538 400.020,47	4.178
6	553.532,538 400.020,47	7	553.520,535 399.962,797	58.908
7	553.520,535 399.962,797	8	553.515,481 399.943,089	20.346
8	553.515,481 399.943,089	1	553.502,105 399.903,623	41.671

\*\* Lungimile segmentelor sunt determinate în planul de proiecție Stereo 70 și sunt rotunjite la 1 milimetru.

\*\*\* Distanța dintre puncte este formată din segmente cumulate ce sunt mai mici decât valoarea 1 milimetru.



**DATE DESPRE IMOBILUL NR. 3142**

Oficiul de Cadastru și Publicitate Imobiliară PRAHOVA  
Biroul de Cadastru și Publicitate Imobiliară Câmpina

**A. Partea I. Descrierea imobilului**

TEREN Intravilan

Adresa: Loc. Draganeasa, Nr. 172, Jud. Prahova

Nr. Crt	Nr cadastral Nr. topografic	Suprafața* (mp)	Observații / Referințe
A1	21555	Din acte: 340 Masurata: 317	Sector cadastral:25 Teren imprejmuit;

**Construcții**

Crt	Nr cadastral Nr. topografic	Adresa	Observații / Referințe
A1.1	21555-C1	Loc. Draganeasa, Nr. 172, Jud. Prahova	Nr. niveluri:1; S. construita la sol:31 mp; Locuinta

**B. Partea II. Proprietari și acte**

Inscrieri privitoare la dreptul de proprietate și alte drepturi reale		Referințe
<b>21776 / 26/05/2021</b>		
Act Notarial nr. 1253, din 26/05/2021 emis de NP Musat Roxana Andreea;		
B2	Intabulare, drept de PROPRIETATEcumparare ca bun propriu, dobandit prin Conventie, cota actuala 1/1 1) BĂRBULESCU MARIANA	A1, A1.1

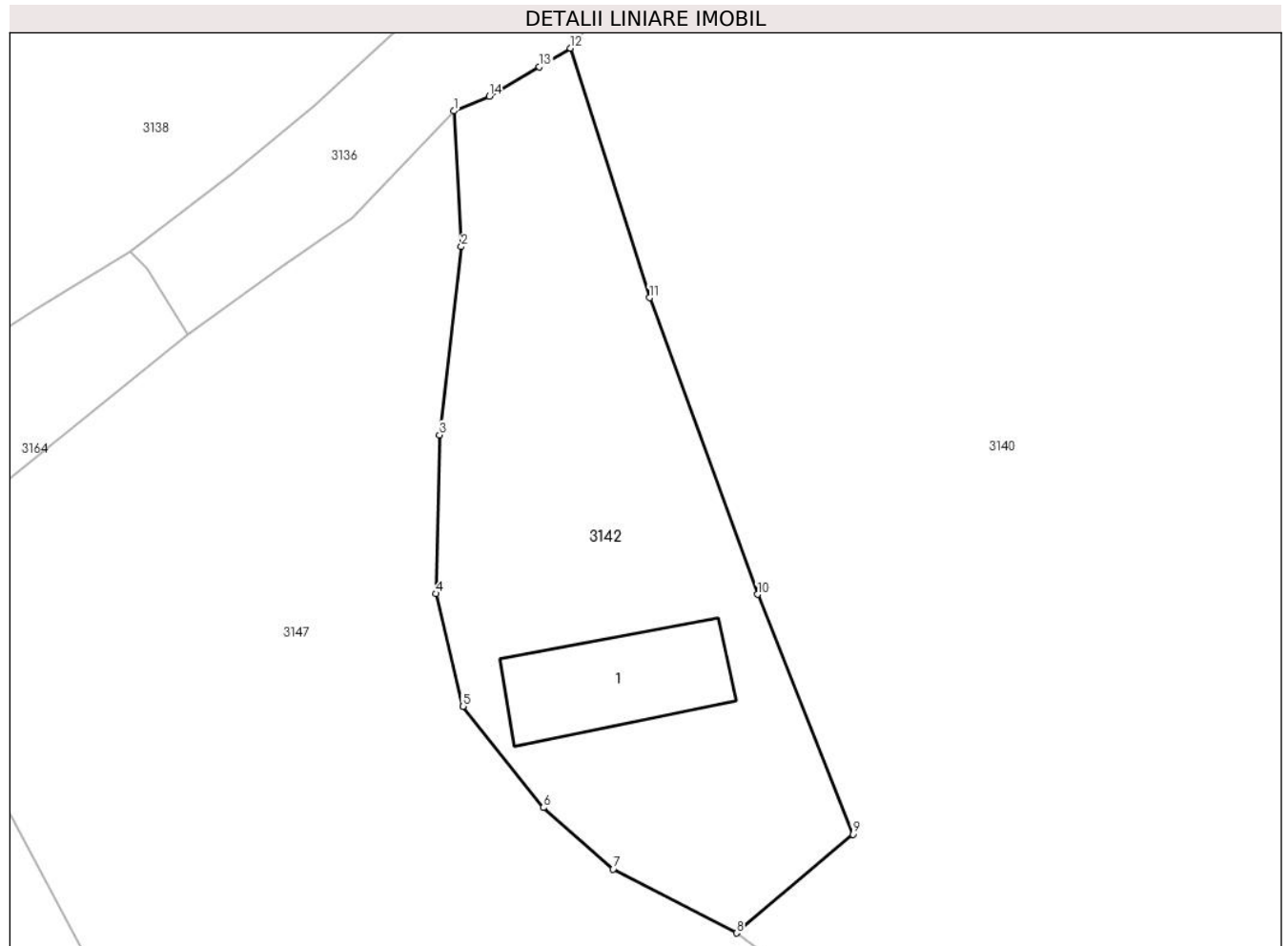
**C. Partea III. SARCINI .**

Inscrieri privind dezmembramintele dreptului de proprietate, drepturi reale de garanție și sarcini	Referințe
NU SUNT	

**Teren**

Nr cadastral	Suprafața (mp)*	Observații / Referințe
21555	Din acte: 340 Masurata: 317	

\* Suprafața este determinată în planul de proiecție Stereo 70.



**Date referitoare la teren**

Crt	Categorie folosință	Intra vilan	Suprafața (mp)	Tarla	Parcelă	Nr. topo	Observații / Referințe
1	curți constructii	DA	317	82	5443	-	

**Date referitoare la construcții**

Crt	Număr	Destinație construcție	Supraf. (mp)	Situație juridică	Observații / Referințe
A1.1	21555-C1	construcții de locuințe	31	Cu acte	Nr. niveluri:1; S. construita la sol:31 mp; Locuinta

**Lungime Segmente**

1) Valorile lungimilor segmentelor sunt obținute din proiecție în plan.

Punct început	X / Y	Punct sfârșit	X / Y	Lungime segment (** (m)
1	553.259,266 399.965,529	2	553.259,559 399.960,171	5.366
2	553.259,559 399.960,171	3	553.258,701 399.952,739	7.481
3	553.258,701 399.952,739	4	553.258,572 399.946,473	6.267

Punct început	X / Y	Punct sfârșit	X / Y	Lungime segment (** (m)
4	553.258,572 399.946,473	5	553.259,632 399.942,015	4.582
5	553.259,632 399.942,015	6	553.262,801 399.938,022	5.098
6	553.262,801 399.938,022	7	553.265,564 399.935,595	3.678
7	553.265,564 399.935,595	8	553.270,427 399.933,072	5.479
8	553.270,427 399.933,072	9	553.275,024 399.936,97	6.027
9	553.275,024 399.936,97	10	553.271,262 399.946,44	10.19
10	553.271,262 399.946,44	11	553.266,993 399.958,157	12.47
11	553.266,993 399.958,157	12	553.263,873 399.968,009	10.334
12	553.263,873 399.968,009	13	553.262,642 399.967,28	1.431
13	553.262,642 399.967,28	14	553.260,664 399.966,109	2.298
14	553.260,664 399.966,109	1	553.259,266 399.965,529	1.513

\*\* Lungimile segmentelor sunt determinate în planul de proiecție Stereo 70 și sunt rotunjite la 1 milimetru.

\*\*\* Distanța dintre puncte este formată din segmente cumulate ce sunt mai mici decât valoarea 1 milimetru.



**DATE DESPRE IMOBILUL NR. 3143**

Oficiul de Cadastru și Publicitate Imobiliară PRAHOVA  
Biroul de Cadastru și Publicitate Imobiliară Câmpina

**A. Partea I. Descrierea imobilului**

TEREN Intravilan

Adresa: Loc. Draganeasa, Jud. Prahova, Punct "Casa Veche - Nedelci", Tarla 81, Parcela: 5362, 5363, 5364.

Nr. Crt	Nr cadastral Nr. topografic	Suprafața* (mp)	Observații / Referințe
A1	21624	Din acte: 1.500 Masurata: 1.450	Sector cadastral:25 Teren imprejmuit;

**B. Partea II. Proprietari și acte**

Inscrieri privitoare la dreptul de proprietate și alte drepturi reale		Referințe
<b>43667 / 15/09/2023</b>		
Act Notarial nr. 3524, din 15/09/2023 emis de Pop Mihaela Cristina;		
B2	Intabulare, drept de PROPRIETATE, dobandit prin Conventie, cota actuala 1/1 1) TOLOVAN RELU-MIHAI	A1

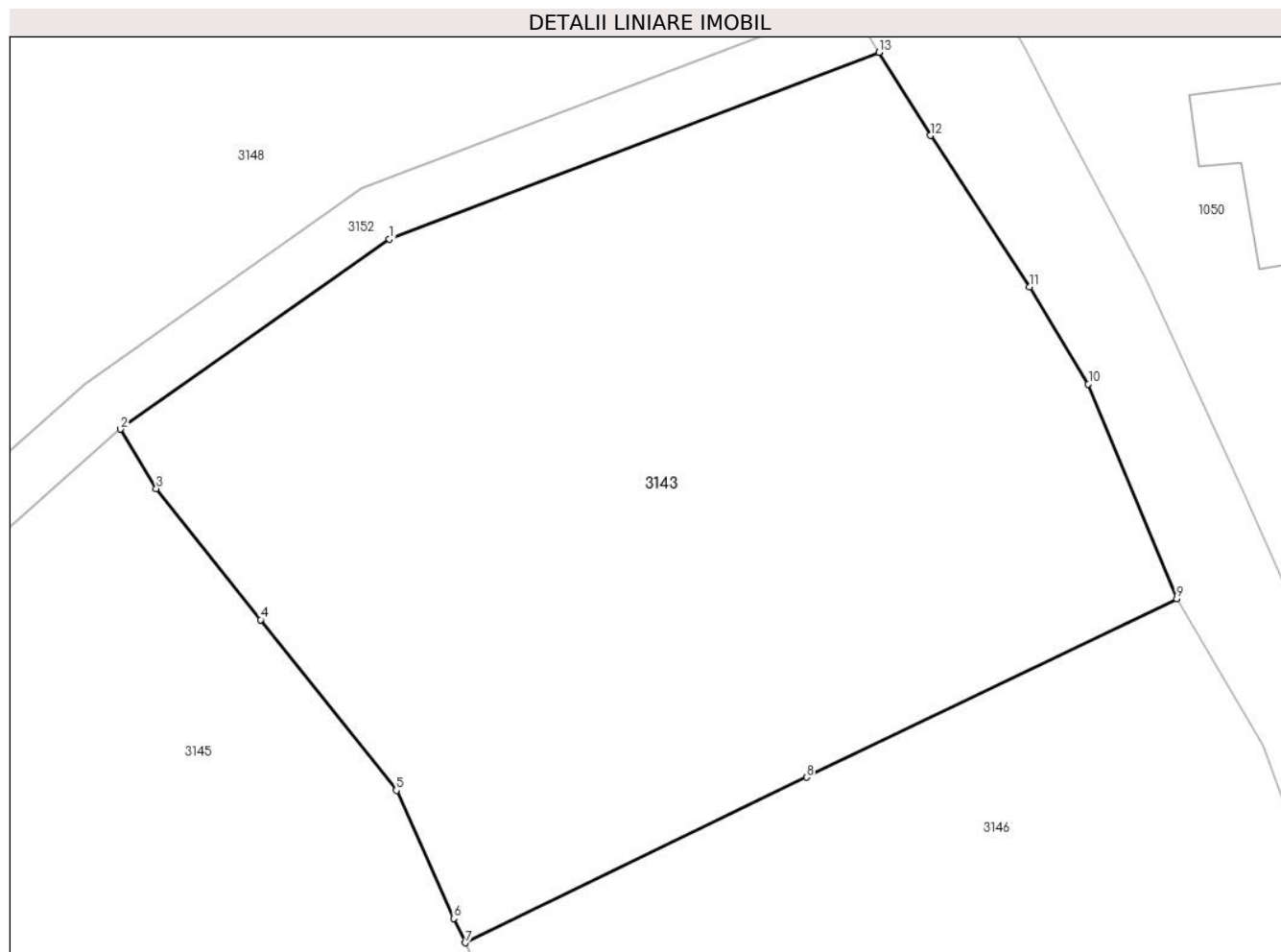
**C. Partea III. SARCINI .**

Inscrieri privind dezmembramintele dreptului de proprietate, drepturi reale de garanție și sarcini	Referințe
NU SUNT	

**Teren**

Nr cadastral	Suprafața (mp)*	Observații / Referințe
21624	Din acte: 1.500 Masurata: 1.450	

\* Suprafața este determinată în planul de proiecție Stereo 70.



**Date referitoare la teren**

Crt	Categorie folosință	Intra vilan	Suprafața (mp)	Tarla	Parcelă	Nr. topo	Observații / Referințe
1	faneata	DA	1.450	81	5362,5363,5364	-	

**Lungime Segmente**

1) Valorile lungimilor segmentelor sunt obținute din proiecție în plan.

Punct început	X / Y	Punct sfârșit	X / Y	Lungime segment (** (m)
1	553.739,9 399.950,24	2	553.725,81 399.940,27	17.261
2	553.725,81 399.940,27	3	553.727,68 399.937,16	3.629
3	553.727,68 399.937,16	4	553.733,15 399.930,29	8.782
4	553.733,15 399.930,29	5	553.740,26 399.921,35	11.423
5	553.740,26 399.921,35	6	553.743,27 399.914,63	7.363



Punct început	X / Y	Punct sfârșit	X / Y	Lungime segment (** (m)
6	553.743,27 399.914,63	7	553.743,88 399.913,36	1.409
7	553.743,88 399.913,36	8	553.761,76 399.922,03	19.871
8	553.761,76 399.922,03	9	553.781,163 399.931,392	21.543
9	553.781,163 399.931,392	10	553.776,527 399.942,64	12.167
10	553.776,527 399.942,64	11	553.773,46 399.947,72	5.934
11	553.773,46 399.947,72	12	553.768,251 399.955,655	9.492
12	553.768,251 399.955,655	13	553.765,548 399.960,015	5.13
13	553.765,548 399.960,015	1	553.739,9 399.950,24	27.448

\*\* Lungimile segmentelor sunt determinate în planul de proiecție Stereo 70 și sunt rotunjite la 1 milimetru.

\*\*\* Distanța dintre puncte este formată din segmente cumulate ce sunt mai mici decât valoarea 1 milimetru.



**DATE DESPRE IMOBILUL NR. 3144**

Oficiul de Cadastru și Publicitate Imobiliară PRAHOVA  
Biroul de Cadastru și Publicitate Imobiliară Câmpina

**A. Partea I. Descrierea imobilului**

TEREN Necunoscut

Adresa: Loc. Draganeasa, Jud. Prahova

Nr. Crt	Nr cadastral Nr. topografic	Suprafața* (mp)	Observații / Referințe
A1		4.613	Sector cadastral:25 Teren imprejmuit;

**B. Partea II. Proprietari și acte**

Inscrieri privitoare la dreptul de proprietate și alte drepturi reale		Referințe
/		
Act Normativ nr. 7, din 13/03/1996 emis de Parlamentul României (lege);		
B1	Inscrierea posesiei, drept de PROPRIETATE, dobândit prin Lege, cota actuala 1/1 1) NEIDENTIFICAT NEIDENTIFICAT	A1
Act Normativ nr. 7, din 13/03/1996 emis de Parlamentul României, (art. 13); (lege);		
B2	Se noteaza mentiunea de proprietar neidentificat.	A1

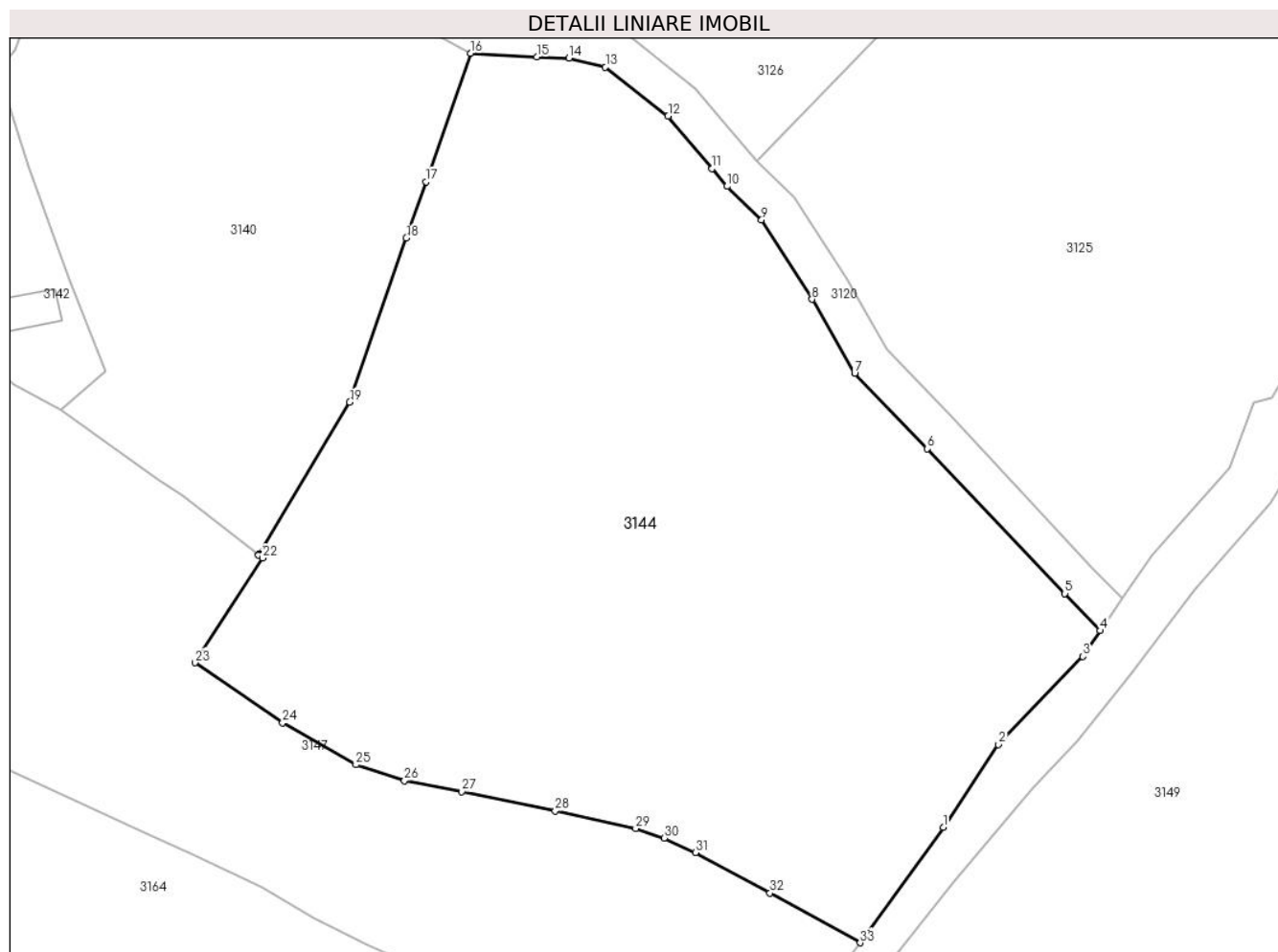
**C. Partea III. SARCINI .**

Inscrieri privind dezmembramintele dreptului de proprietate, drepturi reale de garanție și sarcini	Referințe
NU SUNT	

**Teren**

Nr cadastral	Suprafața (mp)*	Observații / Referințe
	4.613	

\* Suprafața este determinată în planul de proiecție Stereo 70.



**Date referitoare la teren**

Crt	Categorie folosință	Intravilan	Suprafața (mp)	Tarla	Parcelă	Nr. topo	Observații / Referințe
1	curți constructii	DA	23	82	5440	-	
2	faneata	NU	4.590	82	5440, 5446	-	

**Lungime Segmente**

1) Valorile lungimilor segmentelor sunt obținute din proiecție în plan.

Punct început	X / Y	Punct sfârșit	X / Y	Lungime segment (** (m)
1	553.361,408 399.889,99	2	553.367,119 399.898,522	10.267
3	553.375,816 399.907,607	4	553.377,609 399.910,257	3.199
5	553.373,956 399.914,096	6	553.359,776 399.929,016	20.584
7	553.352,271 399.936,801	8	553.347,884 399.944,442	8.811

Punct început	X / Y	Punct sfârșit	X / Y	Lungime segment (** (m)
2	553.367,119 399.898,522	3	553.375,816 399.907,607	12.577
4	553.377,609 399.910,257	5	553.373,956 399.914,096	5.299
6	553.359,776 399.929,016	7	553.352,271 399.936,801	10.813
8	553.347,884 399.944,442	9	553.342,672 399.952,626	9.703

Punct început	X / Y	Punct sfârșit	X / Y	Lungime segment (** (m)
9	553.342,672 399.952,626	10	553.339,103 399.956,07	4.96
11	553.337,569 399.957,898	12	553.333,022 399.963,316	7.073
13	553.326,55 399.968,384	14	553.322,81 399.969,282	3.846
15	553.319,466 399.969,416	16	553.312,63 399.969,8	6.847
17	553.308,04 399.956,554	18	553.306,024 399.950,736	6.157
19	553.300,17 399.933,84	20	553.290,8 399.918,13	18.292
21	553.290,767 399.918,064	22	553.291,158 399.917,761	0.495
23	553.284,22 399.906,969	24	553.293,246 399.900,785	10.941
25	553.300,817 399.896,448	26	553.305,813 399.894,803	5.26
27	553.311,731 399.893,668	28	553.321,382 399.891,665	9.857
29	553.329,673 399.889,859	30	553.332,617 399.888,872	3.105
31	553.335,847 399.887,399	32	553.343,533 399.883,221	8.748
33	553.352,848 399.878,088	1	553.361,408 399.889,99	14.661

Punct început	X / Y	Punct sfârșit	X / Y	Lungime segment (** (m)
10	553.339,103 399.956,07	11	553.337,569 399.957,898	2.386
12	553.333,022 399.963,316	13	553.326,55 399.968,384	8.22
14	553.322,81 399.969,282	15	553.319,466 399.969,416	3.347
16	553.312,63 399.969,8	17	553.308,04 399.956,554	14.019
18	553.306,024 399.950,736	19	553.300,17 399.933,84	17.881
20	553.290,8 399.918,13	21	553.290,767 399.918,064	0.073
22	553.291,158 399.917,761	23	553.284,22 399.906,969	12.83
24	553.293,246 399.900,785	25	553.300,817 399.896,448	8.725
26	553.305,813 399.894,803	27	553.311,731 399.893,668	6.026
28	553.321,382 399.891,665	29	553.329,673 399.889,859	8.485
30	553.332,617 399.888,872	31	553.335,847 399.887,399	3.55
32	553.343,533 399.883,221	33	553.352,848 399.878,088	10.636

\*\* Lungimile segmentelor sunt determinate în planul de proiecție Stereo 70 și sunt rotunjite la 1 milimetru.

\*\*\* Distanța dintre puncte este formată din segmente cumulate ce sunt mai mici decât valoarea 1 milimetru.



**DATE DESPRE IMOBILUL NR. 3145**

Oficiul de Cadastru și Publicitate Imobiliară PRAHOVA  
Biroul de Cadastru și Publicitate Imobiliară Câmpina

**A. Partea I. Descrierea imobilului**

TEREN Intravilan

Adresa: Loc. Draganeasa, Jud. Prahova

Nr. Crt	Nr cadastral Nr. topografic	Suprafața* (mp)	Observații / Referințe
A1		1.774	Sector cadastral:25 Teren imprejmuit;

**B. Partea II. Proprietari și acte**

Inscrieri privitoare la dreptul de proprietate și alte drepturi reale		Referințe
/		
Act Normativ nr. 7, din 13/03/1996 emis de Parlamentul României (lege);		
B1	Inscrierea posesiei, drept de PROPRIETATE, dobandit prin Lege, cota actuala 1/1 1) NEIDENTIFICAT NEIDENTIFICAT	A1
Act Normativ nr. 7, din 13/03/1996 emis de Parlamentul României, (art. 13); (lege);		
B2	Se noteaza mentiunea de proprietar neidentificat.	A1

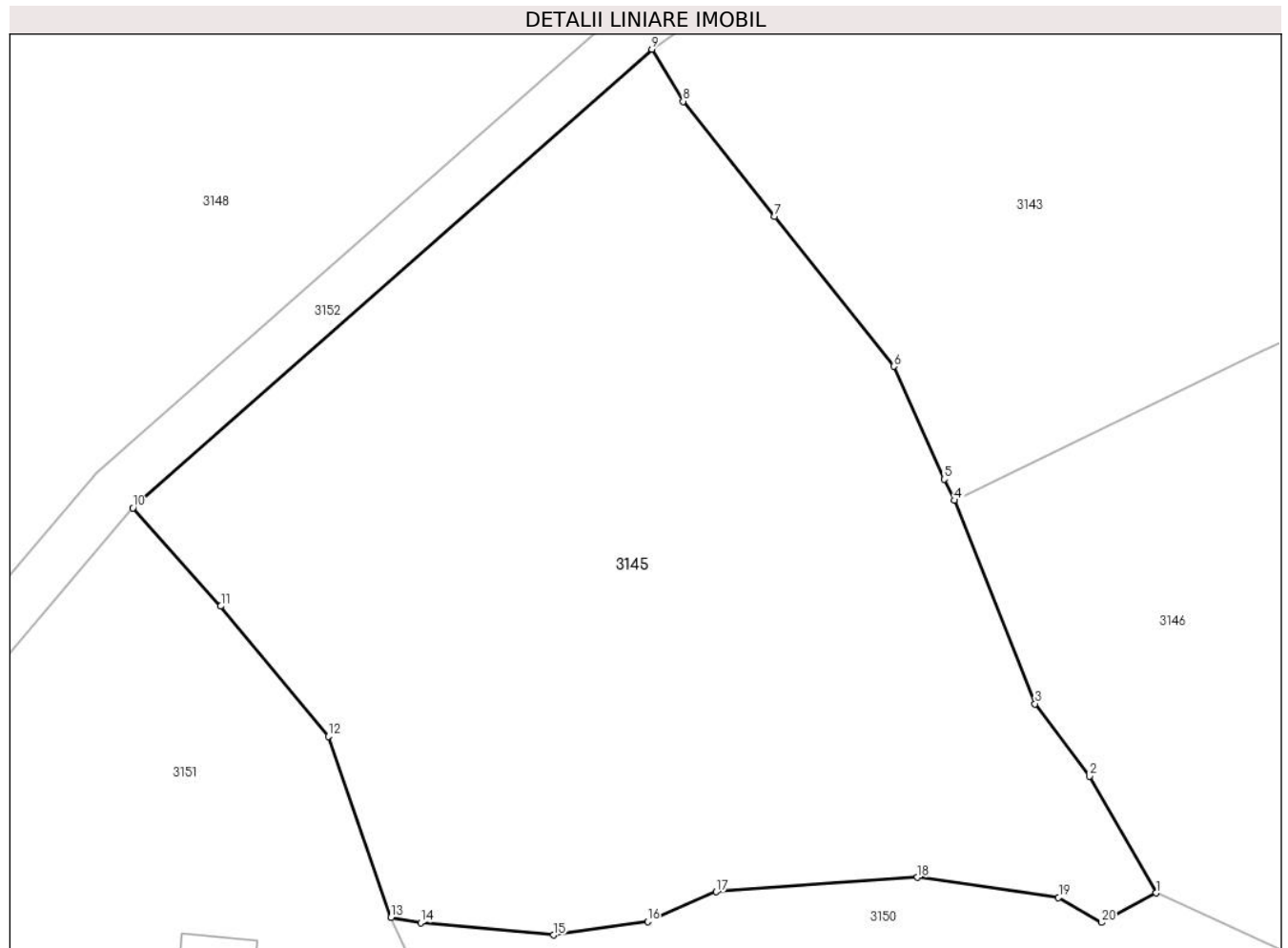
**C. Partea III. SARCINI .**

Inscrieri privind dezmembramintele dreptului de proprietate, drepturi reale de garanție și sarcini	Referințe
NU SUNT	

**Teren**

Nr cadastral	Suprafața (mp)*	Observații / Referințe
	1.774	

\* Suprafața este determinată în planul de proiecție Stereo 70.



**Date referitoare la teren**

Crt	Categorie folosință	Intravilan	Suprafața (mp)	Tarla	Parcelă	Nr. topo	Observații / Referințe
1	arabil	DA	1.774	81	5365, 5366, 5367	-	

**Lungime Segmente**

1) Valorile lungimilor segmentelor sunt obținute din proiecție în plan.

Punct început	X / Y	Punct sfârșit	X / Y	Lungime segment (** (m)
1	553.755,925 399.889,947	2	553.751,96 399.896,91	8.013
2	553.751,96 399.896,91	3	553.748,7 399.901,23	5.412
3	553.748,7 399.901,23	4	553.743,88 399.913,36	13.053
4	553.743,88 399.913,36	5	553.743,27 399.914,63	1.409
5	553.743,27 399.914,63	6	553.740,26 399.921,35	7.363



Punct început	X / Y	Punct sfârșit	X / Y	Lungime segment (** (m)
6	553.740,26 399.921,35	7	553.733,15 399.930,29	11.423
7	553.733,15 399.930,29	8	553.727,68 399.937,16	8.782
8	553.727,68 399.937,16	9	553.725,81 399.940,27	3.629
9	553.725,81 399.940,27	10	553.694,82 399.912,908	41.34
10	553.694,82 399.912,908	11	553.700,067 399.907,053	7.862
11	553.700,067 399.907,053	12	553.706,488 399.899,293	10.072
12	553.706,488 399.899,293	13	553.710,236 399.888,486	11.438
13	553.710,236 399.888,486	14	553.712,005 399.888,18	1.796
14	553.712,005 399.888,18	15	553.719,951 399.887,441	7.98
15	553.719,951 399.887,441	16	553.725,559 399.888,251	5.666
16	553.725,559 399.888,251	17	553.729,657 399.890,016	4.462
17	553.729,657 399.890,016	18	553.741,677 399.890,882	12.051
18	553.741,677 399.890,882	19	553.750,102 399.889,673	8.511
19	553.750,102 399.889,673	20	553.752,659 399.888,192	2.955
20	553.752,659 399.888,192	1	553.755,925 399.889,947	3.708

\*\* Lungimile segmentelor sunt determinate în planul de proiecție Stereo 70 și sunt rotunjite la 1 milimetru.

\*\*\* Distanța dintre puncte este formată din segmente cumulate ce sunt mai mici decât valoarea 1 milimetru.



**DATE DESPRE IMOBILUL NR. 3146**

Oficiul de Cadastru și Publicitate Imobiliară PRAHOVA  
Biroul de Cadastru și Publicitate Imobiliară Câmpina

**A. Partea I. Descrierea imobilului**

TEREN Intravilan

Adresa: Loc. Draganeasa, Jud. Prahova, pct. "Casa Veche - Nedelci"

Nr. Crt	Nr cadastral Nr. topografic	Suprafața* (mp)	Observații / Referințe
A1	20743	Din acte: 1.500 Masurata: 1.382	Sector cadastral:25 Teren imprejmuit;

**B. Partea II. Proprietari și acte**

Inscrieri privitoare la dreptul de proprietate și alte drepturi reale		Referințe
<b>25682 / 06/08/2015</b>		
Act Notarial nr. 2986, din 05/08/2015 emis de POP MIHAELA CRISTINA;		
B2	Intabulare, drept de PROPRIETATE, dobandit prin Conventie, cota actuala 1/1 1) IORDACHE LAVINIA 2) IORDACHE MARIAN	A1

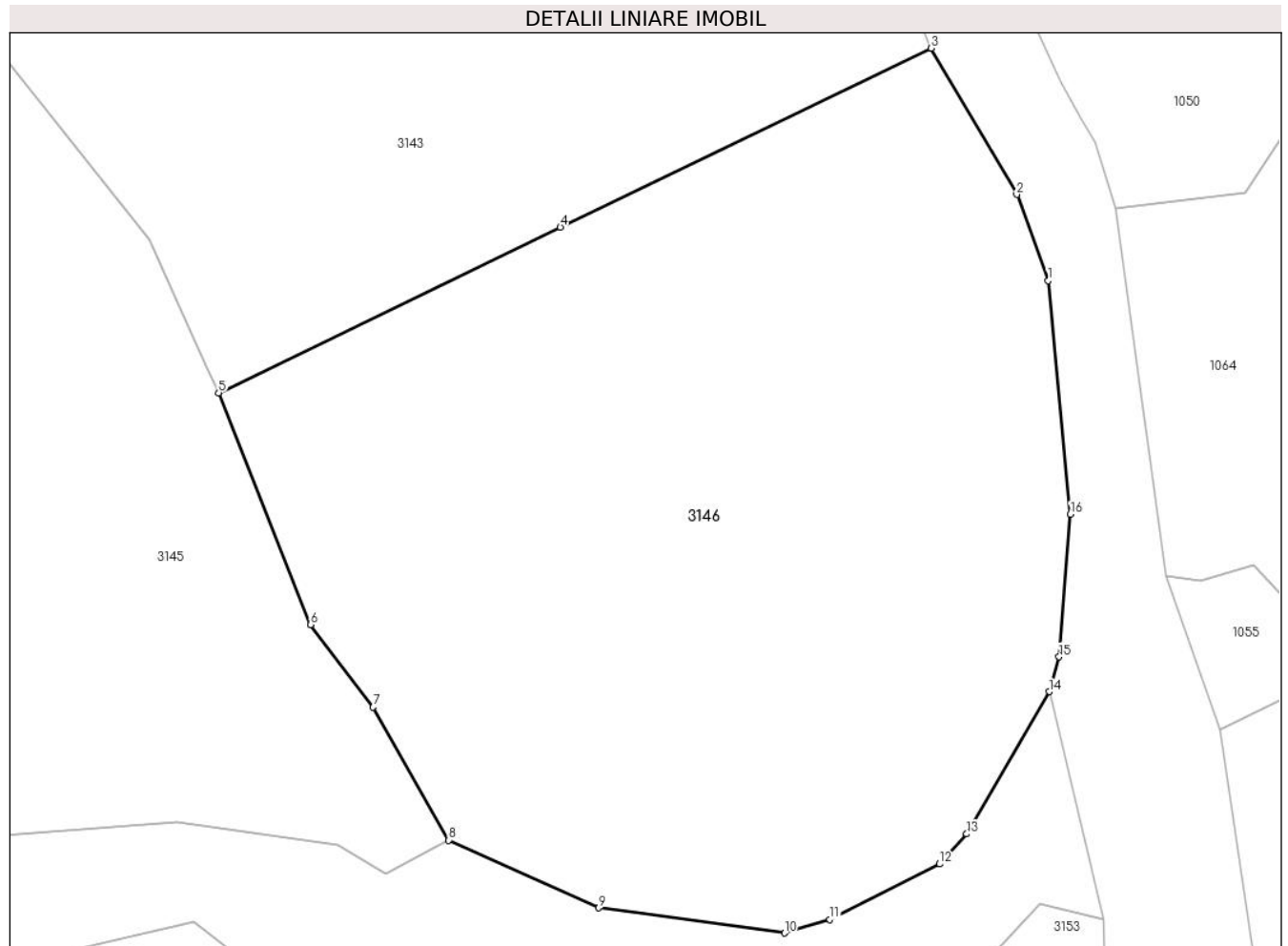
**C. Partea III. SARCINI .**

Inscrieri privind dezmembramintele dreptului de proprietate, drepturi reale de garanție și sarcini	Referințe
NU SUNT	

**Teren**

Nr cadastral	Suprafața (mp)*	Observații / Referințe
20743	Din acte: 1.500 Masurata: 1.382	

\* Suprafața este determinată în planul de proiecție Stereo 70.



**Date referitoare la teren**

Crt	Categorie folosință	Intra vilan	Suprafața (mp)	Tarla	Parcelă	Nr. topo	Observații / Referințe
1	faneata	DA	1.382	81	5361, 5362, 5364	-	

**Lungime Segmente**

1) Valorile lungimilor segmentelor sunt obținute din proiecție în plan.

Punct început	X / Y	Punct sfârșit	X / Y	Lungime segment (** (m)
1	553.787,3 399.919,233	2	553.785,652 399.923,734	4.793
2	553.785,652 399.923,734	3	553.781,163 399.931,392	8.876
3	553.781,163 399.931,392	4	553.761,76 399.922,03	21.543
4	553.761,76 399.922,03	5	553.743,88 399.913,36	19.871
5	553.743,88 399.913,36	6	553.748,7 399.901,23	13.053

Punct început	X / Y	Punct sfârșit	X / Y	Lungime segment (** (m)
6	553.748,7 399.901,23	7	553.751,96 399.896,91	5.412
7	553.751,96 399.896,91	8	553.755,925 399.889,947	8.013
8	553.755,925 399.889,947	9	553.763,775 399.886,406	8.612
9	553.763,775 399.886,406	10	553.773,5 399.885,091	9.813
10	553.773,5 399.885,091	11	553.775,863 399.885,794	2.465
11	553.775,863 399.885,794	12	553.781,614 399.888,7	6.444
12	553.781,614 399.888,7	13	553.783,03 399.890,272	2.115
13	553.783,03 399.890,272	14	553.787,345 399.897,72	8.608
14	553.787,345 399.897,72	15	553.787,867 399.899,54	1.894
15	553.787,867 399.899,54	16	553.788,454 399.907,008	7.491
16	553.788,454 399.907,008	1	553.787,3 399.919,233	12.28

\*\* Lungimile segmentelor sunt determinate în planul de proiecție Stereo 70 și sunt rotunjite la 1 milimetru.

\*\*\* Distanța dintre puncte este formată din segmente cumulate ce sunt mai mici decât valoarea 1 milimetru.



**DATE DESPRE IMOBILUL NR. 3147**

Oficiul de Cadastru și Publicitate Imobiliară PRAHOVA  
Biroul de Cadastru și Publicitate Imobiliară Câmpina

**A. Partea I. Descrierea imobilului**

TEREN Necunoscut

Adresa: Loc. Draganeasa, Jud. Prahova

Nr. Crt	Nr cadastral Nr. topografic	Suprafața* (mp)	Observații / Referințe
A1	21720	Din acte: 3.202 Masurata: 3.237	Sector cadastral:25 Teren imprejmuit;

**B. Partea II. Proprietari și acte**

Inscrieri privitoare la dreptul de proprietate și alte drepturi reale		Referințe
<b>17703 / 28/03/2023</b>		
Act Notarial nr. 637, din 27/03/2023 emis de Musat Roxana Andreea;		
B1	Se infiinteaza cf. 21720 a imobilului cu nr. cad. 21720/Provita de Jos ca urmare a alipirii urmatoarelor 3 imobile:~- nr.cad.21536\cf.21536;~- nr.cad.21616\cf.21616;~- nr.cad.21617\cf.21617;	A1
Act Notarial nr. 1401, din 30/08/2022 emis de TURCU ADRIAN (contract vanzare);		
B6	Intabulare, drept de PROPRIETATEcumparare ca bun comun, dobandit prin Conventie, cota actuala 1/1 1) COSTEA ALEXANDRU BOGDAN ROMEO 2) COSTEA VALENTINA RODICA OBSERVATII: ; Act Notarial nr. 997, din 27/04/2021 emis de NP Musat Roxana Andreea;Act Notarial nr. 1402, din 30/08/2022 emis de TURCU ADRIAN;	A1

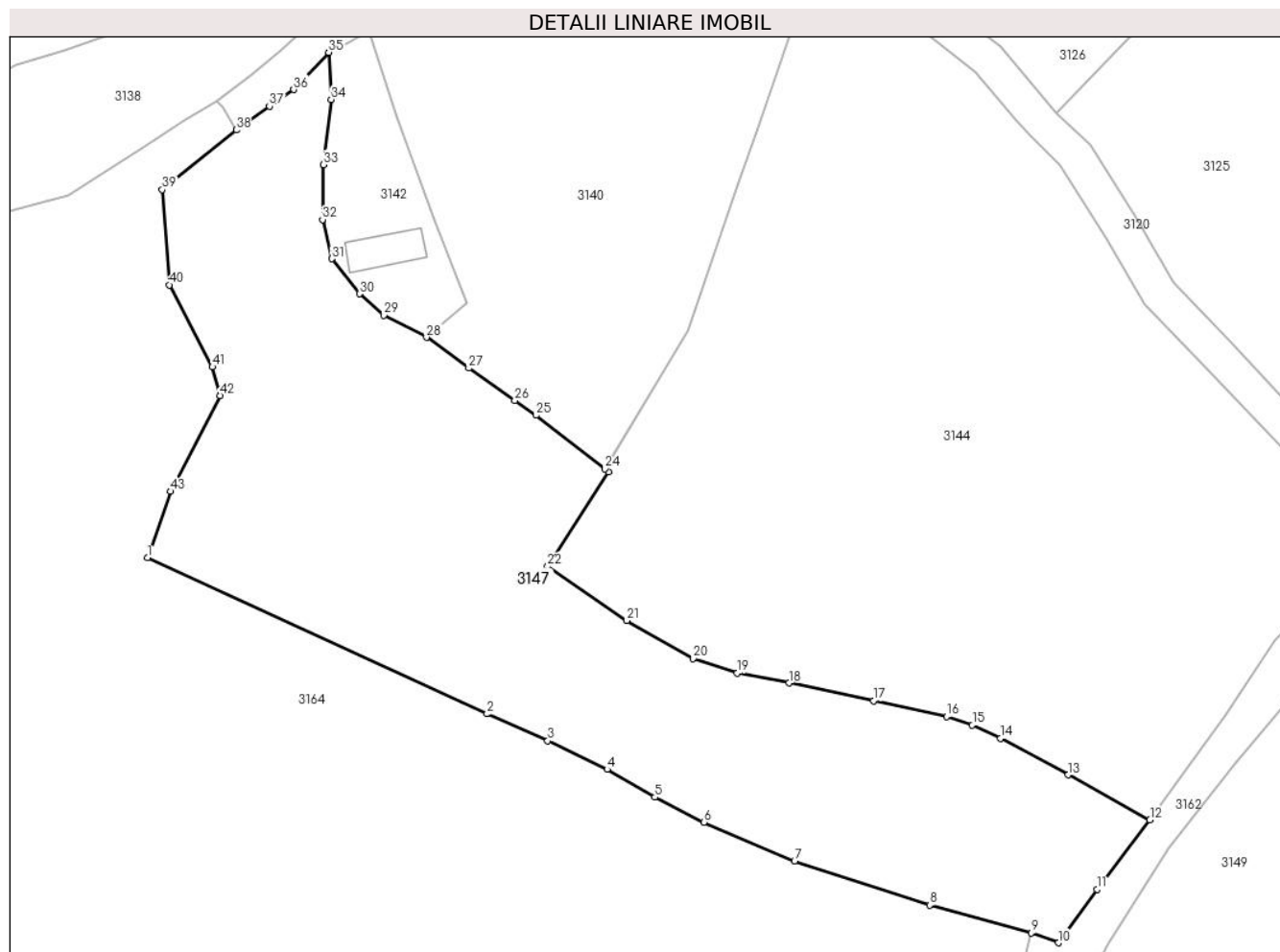
**C. Partea III. SARCINI .**

Inscrieri privind dezmembramintele dreptului de proprietate, drepturi reale de garanție și sarcini	Referințe
NU SUNT	

**Teren**

Nr cadastral	Suprafața (mp)*	Observații / Referințe
21720	Din acte: 3.202 Masurata: 3.237	

\* Suprafața este determinată în planul de proiecție Stereo 70.



**Date referitoare la teren**

Crt	Categorie folosință	Intravilan	Suprafața (mp)	Tarla	Parcelă	Nr. topo	Observații / Referințe
1	faneata	DA	923	82	5444,5445	-	
2	faneata	NU	974	82	5448	-	
3	pasune	NU	1.340	82	5447	-	

**Lungime Segmente**

1) Valorile lungimilor segmentelor sunt obținute din proiecție în plan.

Punct început	X / Y	Punct sfârșit	X / Y	Lungime segment	Punct început	X / Y	Punct sfârșit	X / Y	Lungime segment	Punct început	X / Y	Punct sfârșit	X / Y	Lungime segment
1	553.238,623 399.907,956	2	553.277,321 399.890,161	42.593	2	553.277,321 399.890,161	3	553.284,239 399.887,097	7.566	3	553.284,239 399.887,097	4	553.291,011 399.883,841	7.514
4	553.291,011 399.883,841	5	553.296,447 399.880,663	6.297	5	553.296,447 399.880,663	6	553.302,039 399.877,828	6.27	6	553.302,039 399.877,828	7	553.312,354 399.873,385	11.231
7	553.312,354 399.873,385	8	553.327,76 399.868,372	16.201	8	553.327,76 399.868,372	9	553.339,341 399.865,197	12.008	9	553.339,341 399.865,197	10	553.342,402 399.864,081	3.258
10	553.342,402 399.864,081	11	553.346,823 399.870,187	7.538	11	553.346,823 399.870,187	12	553.352,848 399.878,088	9.936	12	553.352,848 399.878,088	13	553.343,533 399.883,221	10.636



Punct început	X / Y	Punct sfârșit	X / Y	Lungime segment	Punct început	X / Y	Punct sfârșit	X / Y	Lungime segment	Punct început	X / Y	Punct sfârșit	X / Y	Lungime segment
13	553.343,533 399.883,221	14	553.335,847 399.887,399	8.748	14	553.335,847 399.887,399	15	553.332,617 399.888,872	3.55	15	553.332,617 399.888,872	16	553.329,673 399.889,859	3.105
16	553.329,673 399.889,859	17	553.321,382 399.891,665	8.485	17	553.321,382 399.891,665	18	553.311,731 399.893,668	9.857	18	553.311,731 399.893,668	19	553.305,813 399.894,803	6.026
19	553.305,813 399.894,803	20	553.300,817 399.896,448	5.26	20	553.300,817 399.896,448	21	553.293,246 399.900,785	8.725	21	553.293,246 399.900,785	22	553.284,22 399.906,969	10.94 1
22	553.284,22 399.906,969	23	553.291,158 399.917,761	12.83	23	553.291,158 399.917,761	24	553.290,767 399.918,064	0.495	24	553.290,767 399.918,064	25	553.282,889 399.924,178	9.972
25	553.282,889 399.924,178	26	553.280,488 399.925,867	2.936	26	553.280,488 399.925,867	27	553.275,245 399.929,557	6.411	27	553.275,245 399.929,557	28	553.270,427 399.933,072	5.964
28	553.270,427 399.933,072	29	553.265,564 399.935,595	5.479	29	553.265,564 399.935,595	30	553.262,801 399.938,022	3.678	30	553.262,801 399.938,022	31	553.259,632 399.942,015	5.098
31	553.259,632 399.942,015	32	553.258,572 399.946,473	4.582	32	553.258,572 399.946,473	33	553.258,701 399.952,739	6.267	33	553.258,701 399.952,739	34	553.259,559 399.960,171	7.481
34	553.259,559 399.960,171	35	553.259,266 399.965,529	5.366	35	553.259,266 399.965,529	36	553.255,274 399.961,295	5.819	36	553.255,274 399.961,295	37	553.252,522 399.959,404	3.339
37	553.252,522 399.959,404	38	553.248,746 399.956,695	4.647	38	553.248,746 399.956,695	39	553.240,296 399.949,896	10.84 6	39	553.240,296 399.949,896	40	553.241,102 399.939,03	10.89 6
40	553.241,102 399.939,03	41	553.246,022 399.929,691	10.55 6	41	553.246,022 399.929,691	42	553.246,892 399.926,429	3.376	42	553.246,892 399.926,429	43	553.241,289 399.915,512	12.27 1
43	553.241,289 399.915,512	1	553.238,623 399.907,956	8.013										

\*\* Lungimile segmentelor sunt determinate în planul de proiecție Stereo 70 și sunt rotunjite la 1 milimetru.

\*\*\* Distanța dintre puncte este formată din segmente cumulate ce sunt mai mici decât valoarea 1 milimetru.



**DATE DESPRE IMOBILUL NR. 3148**

Oficiul de Cadastru și Publicitate Imobiliară PRAHOVA  
Biroul de Cadastru și Publicitate Imobiliară Câmpina

**A. Partea I. Descrierea imobilului**

TEREN Necunoscut

Adresa: Loc. Draganeasa, Jud. Prahova

Nr. Crt	Nr cadastral Nr. topografic	Suprafața* (mp)	Observații / Referințe
A1		7.424	Sector cadastral:25 Teren imprejmuit;

**B. Partea II. Proprietari și acte**

Inscrieri privitoare la dreptul de proprietate și alte drepturi reale		Referințe
/		
Act Normativ nr. 7, din 13/03/1996 emis de Parlamentul României (lege);		
B1	Inscrierea posesiei, drept de PROPRIETATE, dobandit prin Lege, cota actuala 1/1 1) NEIDENTIFICAT NEIDENTIFICAT	A1
Act Normativ nr. 7, din 13/03/1996 emis de Parlamentul României, (art. 13); (lege);		
B2	Se noteaza mentiunea de proprietar neidentificat.	A1

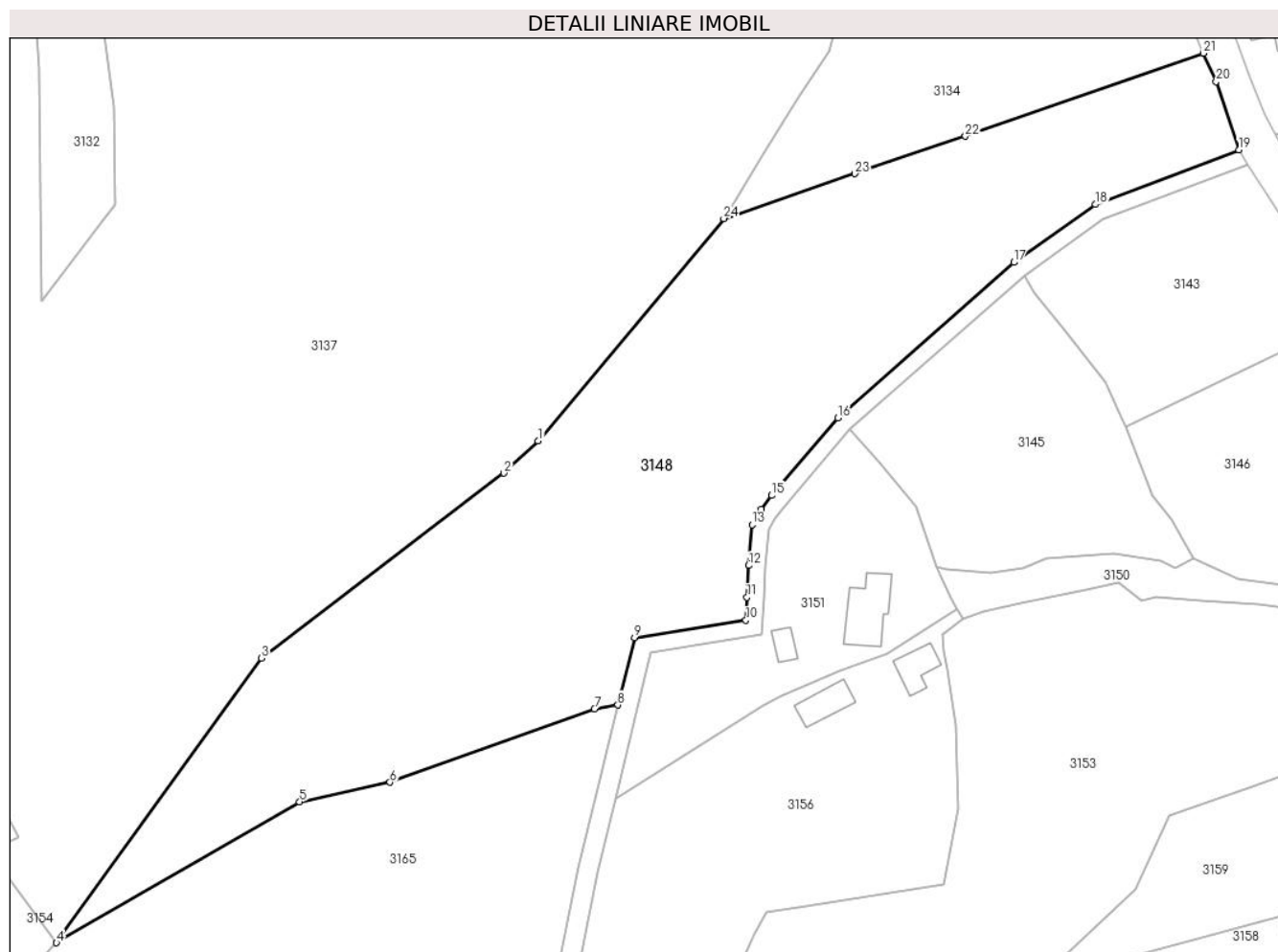
**C. Partea III. SARCINI .**

Inscrieri privind dezmembramintele dreptului de proprietate, drepturi reale de garanție și sarcini	Referințe
NU SUNT	

### Teren

Nr cadastral	Suprafața (mp)*	Observații / Referințe
	7.424	

\* Suprafața este determinată în planul de proiecție Stereo 70.



### Date referitoare la teren

Crt	Categorie folosință	Intra vilan	Suprafața (mp)	Tarla	Parcelă	Nr. topo	Observații / Referințe
1	faneata	DA	3.050	81	5389	-	
2	faneata	NU	4.374	81	5386, 5387, 5389	-	

### Lungime Segmente

1) Valorile lungimilor segmentelor sunt obținute din proiecție în plan.

Punct început	X / Y	Punct sfârșit	X / Y	Lungime segment (** (m)
1	553.639,36 399.910,871	2	553.633,27 399.905,174	8.339
3	553.590,162 399.872,267	4	553.553,677 399.821,698	62.357
5	553.596,922 399.846,767	6	553.612,998 399.850,219	16.442
7	553.649,36 399.863,26	8	553.653,536 399.863,953	4.233

Punct început	X / Y	Punct sfârșit	X / Y	Lungime segment (** (m)
2	553.633,27 399.905,174	3	553.590,162 399.872,267	54.233
4	553.553,677 399.821,698	5	553.596,922 399.846,767	49.986
6	553.612,998 399.850,219	7	553.649,36 399.863,26	38.63
8	553.653,536 399.863,953	9	553.656,482 399.875,956	12.359

Punct început	X / Y	Punct sfârșit	X / Y	Lungime segment (** (m)
9	553.656,482 399.875,956	10	553.676,309 399.879,011	20.061
11	553.676,484 399.883,103	12	553.676,798 399.888,75	5.655
13	553.677,39 399.895,997	14	553.679,002 399.898,744	3.185
15	553.680,876 399.901,208	16	553.692,677 399.915,017	18.164
17	553.723,945 399.942,626	18	553.738,477 399.952,908	17.802
19	553.763,986 399.962,63	20	553.759,96 399.974,756	12.777
21	553.757,669 399.979,795	22	553.715,347 399.965,051	44.817
23	553.695,705 399.958,372	24	553.672,369 399.950,424	24.653

Punct început	X / Y	Punct sfârșit	X / Y	Lungime segment (** (m)
10	553.676,309 399.879,011	11	553.676,484 399.883,103	4.095
12	553.676,798 399.888,75	13	553.677,39 399.895,997	7.272
14	553.679,002 399.898,744	15	553.680,876 399.901,208	3.095
16	553.692,677 399.915,017	17	553.723,945 399.942,626	41.713
18	553.738,477 399.952,908	19	553.763,986 399.962,63	27.298
20	553.759,96 399.974,756	21	553.757,669 399.979,795	5.535
22	553.715,347 399.965,051	23	553.695,705 399.958,372	20.747
24	553.672,369 399.950,424	1	553.639,36 399.910,871	51.517

\*\* Lungimile segmentelor sunt determinate în planul de proiecție Stereo 70 și sunt rotunjite la 1 milimetru.

\*\*\* Distanța dintre puncte este formată din segmente cumulate ce sunt mai mici decât valoarea 1 milimetru.



**DATE DESPRE IMOBILUL NR. 3149**

Oficiul de Cadastru și Publicitate Imobiliară PRAHOVA  
Biroul de Cadastru și Publicitate Imobiliară Câmpina

**A. Partea I. Descrierea imobilului**

TEREN Extravilan

Adresa: Jud. Prahova

Nr. Crt	Nr cadastral Nr. topografic	Suprafața* (mp)	Observații / Referințe
A1		16.564	Sector cadastral:25 Teren imprejmuit;

**B. Partea II. Proprietari și acte**

Inscrieri privitoare la dreptul de proprietate și alte drepturi reale		Referințe
/		
Act Normativ nr. 7, din 13/03/1996 emis de Parlamentul României (lege);		
B1	Inscrierea posesiei, drept de PROPRIETATE, dobandit prin Lege, cota actuala 1/1 1) NEIDENTIFICAT NEIDENTIFICAT	A1
Act Normativ nr. 7, din 13/03/1996 emis de Parlamentul României, (art. 13); (lege);		
B2	Se noteaza mentiunea de proprietar neidentificat.	A1

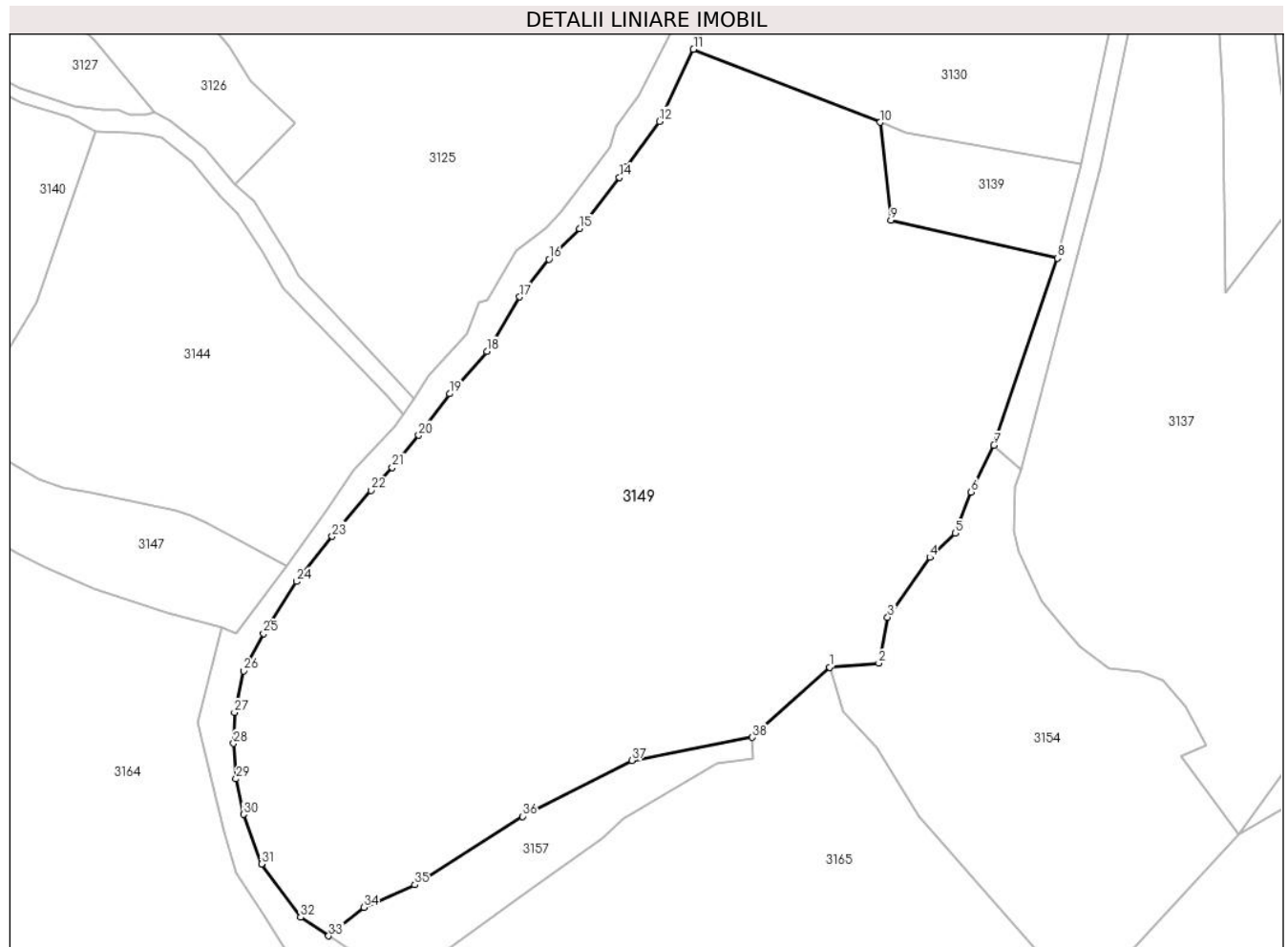
**C. Partea III. SARCINI .**

Inscrieri privind dezmembramintele dreptului de proprietate, drepturi reale de garanție și sarcini	Referințe
NU SUNT	

**Teren**

Nr cadastral	Suprafața (mp)*	Observații / Referințe
	16.564	

\* Suprafața este determinată în planul de proiecție Stereo 70.



**Date referitoare la teren**

Crt	Categorie folosință	Intravilan	Suprafața (mp)	Tarla	Parcelă	Nr. topo	Observații / Referințe
1	faneata	NU	16.564	81	-	-	Parc. 5421, 5423, 5424, 5425, 5426, 5435, 5436, 5437, 5438

**Lungime Segmente**

1) Valorile lungimilor segmentelor sunt obținute din proiecție în plan.

Punct început	X / Y	Punct sfârșit	X / Y	Lungime segment (** (m)
1	553.467,431 399.856,841	2	553.477,834 399.857,714	10.44
3	553.479,691 399.867,415	4	553.488,604 399.880,008	15.429
5	553.493,897 399.885,107	6	553.497,242 399.893,783	9.298
7	553.502,105 399.903,623	8	553.515,481 399.943,089	41.671
9	553.480,33 399.951,043	10	553.478,104 399.971,668	20.745

Punct început	X / Y	Punct sfârșit	X / Y	Lungime segment (** (m)
2	553.477,834 399.857,714	3	553.479,691 399.867,415	9.876
4	553.488,604 399.880,008	5	553.493,897 399.885,107	7.35
6	553.497,242 399.893,783	7	553.502,105 399.903,623	10.975
8	553.515,481 399.943,089	9	553.480,33 399.951,043	36.04
10	553.478,104 399.971,668	11	553.438,748 399.987,078	42.265



Punct început	X / Y	Punct sfârșit	X / Y	Lungime segment (** (m)
11	553.438,748 399.987,078	12	553.431,603 399.971,877	16.797
13	553.424,598 399.962,329	14	553.423,161 399.960,043	2.7
15	553.414,688 399.949,293	16	553.408,242 399.942,865	9.103
17	553.402,088 399.934,916	18	553.395,163 399.923,428	13.414
19	553.387,322 399.914,476	20	553.380,807 399.905,755	10.886
21	553.375,235 399.898,924	22	553.370,715 399.894,124	6.593
23	553.362,557 399.884,45	24	553.355,006 399.874,932	12.149
25	553.348,056 399.863,998	26	553.343,854 399.856,095	8.951
27	553.341,93 399.847,336	28	553.341,748 399.840,833	6.506
29	553.342,27 399.833,338	30	553.343,854 399.825,867	7.637
31	553.347,634 399.815,417	32	553.355,876 399.804,171	13.943
33	553.361,81 399.800,261	34	553.369,27 399.806,301	9.599
35	553.379,957 399.811,039	36	553.402,697 399.825,433	26.913
37	553.425,704 399.837,194	38	553.451,13 399.842,066	25.889

Punct început	X / Y	Punct sfârșit	X / Y	Lungime segment (** (m)
12	553.431,603 399.971,877	13	553.424,598 399.962,329	11.842
14	553.423,161 399.960,043	15	553.414,688 399.949,293	13.688
16	553.408,242 399.942,865	17	553.402,088 399.934,916	10.053
18	553.395,163 399.923,428	19	553.387,322 399.914,476	11.9
20	553.380,807 399.905,755	21	553.375,235 399.898,924	8.815
22	553.370,715 399.894,124	23	553.362,557 399.884,45	12.655
24	553.355,006 399.874,932	25	553.348,056 399.863,998	12.956
26	553.343,854 399.856,095	27	553.341,93 399.847,336	8.968
28	553.341,748 399.840,833	29	553.342,27 399.833,338	7.513
30	553.343,854 399.825,867	31	553.347,634 399.815,417	11.113
32	553.355,876 399.804,171	33	553.361,81 399.800,261	7.106
34	553.369,27 399.806,301	35	553.379,957 399.811,039	11.69
36	553.402,697 399.825,433	37	553.425,704 399.837,194	25.839
38	553.451,13 399.842,066	1	553.467,431 399.856,841	22.0

\*\* Lungimile segmentelor sunt determinate în planul de proiecție Stereo 70 și sunt rotunjite la 1 milimetru.

\*\*\* Distanța dintre puncte este formată din segmente cumulate ce sunt mai mici decât valoarea 1 milimetru.



**DATE DESPRE IMOBILUL NR. 3150**

Oficiul de Cadastru și Publicitate Imobiliară PRAHOVA  
Biroul de Cadastru și Publicitate Imobiliară Câmpina

**A. Partea I. Descrierea imobilului**

TEREN Intravilan

Adresa: Loc. Draganeasa, Jud. Prahova, La Pârvulescu Stan

Nr. Crt	Nr cadastral Nr. topografic	Suprafața* (mp)	Observații / Referințe
A1		Din acte: 439 Masurata: 488	Sector cadastral:25 Teren imprejmuit;

**B. Partea II. Proprietari și acte**

Inscrieri privitoare la dreptul de proprietate și alte drepturi reale		Referințe
/		
Act Administrativ nr. 25, din 11/07/2019 emis de Consiliul Local al Com. Provita de Jos (Hotarare);		
B1	Intabulare, drept de PROPRIETATE, dobandit prin Lege, cota actuala 1/1 1) Comuna Provita de Jos - domeniul privat, CIF:2843159	A1

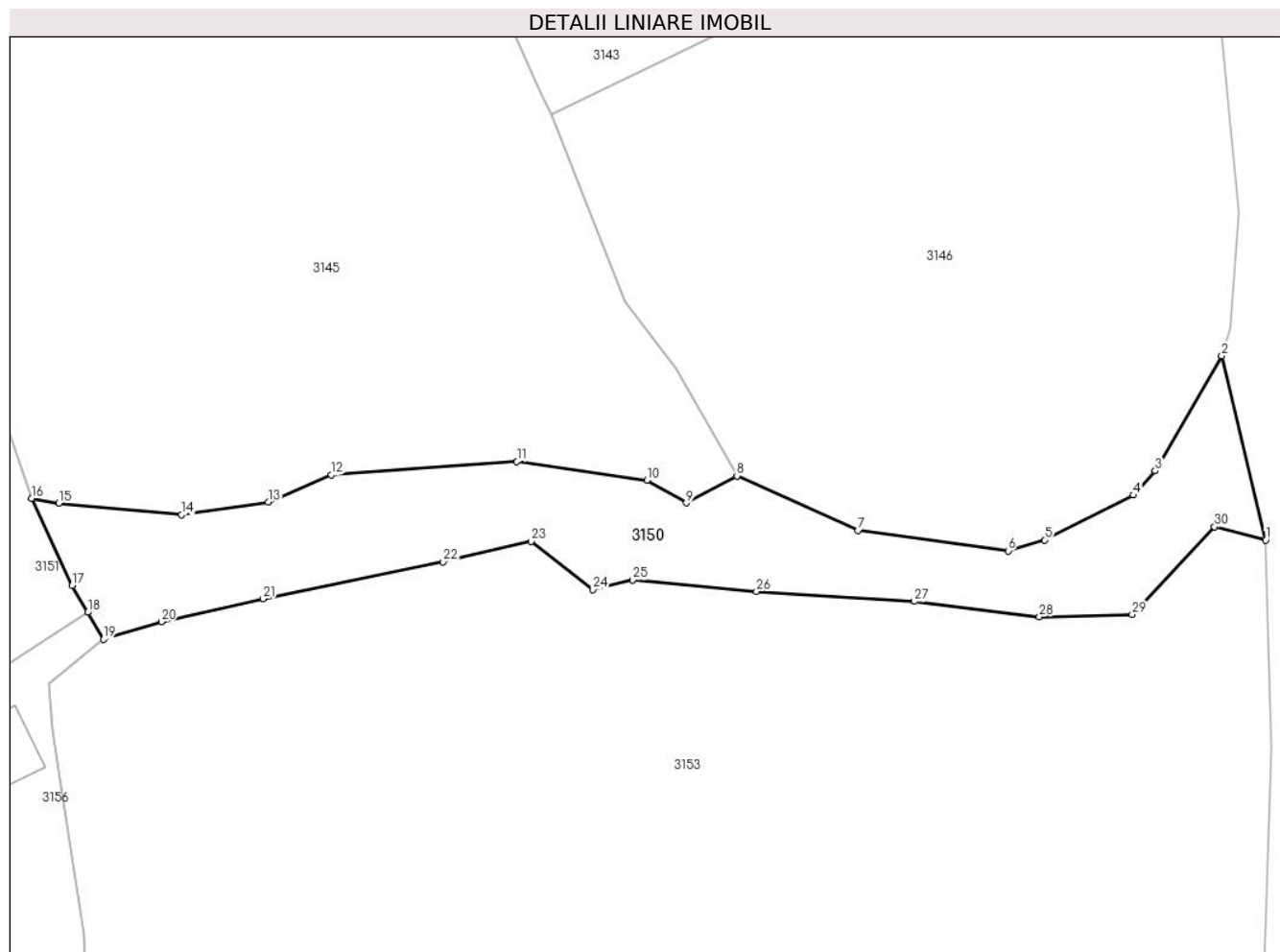
**C. Partea III. SARCINI .**

Inscrieri privind dezmembramintele dreptului de proprietate, drepturi reale de garanție și sarcini	Referințe
NU SUNT	

**Teren**

Nr cadastral	Suprafața (mp)*	Observații / Referințe
	Din acte: 439 Masurata: 488	

\* Suprafața este determinată în planul de proiecție Stereo 70.



**Date referitoare la teren**

Crt	Categorie folosință	Intra vilan	Suprafața (mp)	Tarla	Parcelă	Nr. topo	Observații / Referințe
1	drum	DA	488	81	Ds 5360	-	

**Lungime Segmente**

1) Valorile lungimilor segmentelor sunt obținute din proiecție în plan.

Punct început	X / Y	Punct sfârșit	X / Y	Lungime segment (** (m)
1	553.790,187 399.885,789	2	553.787,345 399.897,72	12.264
3	553.783,03 399.890,272	4	553.781,614 399.888,7	2.115
5	553.775,863 399.885,794	6	553.773,5 399.885,091	2.465
7	553.763,775 399.886,406	8	553.755,925 399.889,947	8.612
9	553.752,659 399.888,192	10	553.750,102 399.889,673	2.955

Punct început	X / Y	Punct sfârșit	X / Y	Lungime segment (** (m)
2	553.787,345 399.897,72	3	553.783,03 399.890,272	8.608
4	553.781,614 399.888,7	5	553.775,863 399.885,794	6.444
6	553.773,5 399.885,091	7	553.763,775 399.886,406	9.813
8	553.755,925 399.889,947	9	553.752,659 399.888,192	3.708
10	553.750,102 399.889,673	11	553.741,677 399.890,882	8.511

Punct început	X / Y	Punct sfârșit	X / Y	Lungime segment (** (m)
11	553.741,677 399.890,882	12	553.729,657 399.890,016	12.051
13	553.725,559 399.888,251	14	553.719,951 399.887,441	5.666
15	553.712,005 399.888,18	16	553.710,236 399.888,486	1.796
17	553.712,861 399.882,844	18	553.713,872 399.881,103	2.013
19	553.714,882 399.879,362	20	553.718,662 399.880,505	3.949
21	553.725,238 399.881,99	22	553.736,899 399.884,368	11.901
23	553.742,603 399.885,7	24	553.746,597 399.882,578	5.07
25	553.749,189 399.883,202	26	553.757,2 399.882,465	8.045
27	553.767,426 399.881,81	28	553.775,523 399.880,813	8.158
29	553.781,539 399.880,966	30	553.786,874 399.886,65	7.795

Punct început	X / Y	Punct sfârșit	X / Y	Lungime segment (** (m)
12	553.729,657 399.890,016	13	553.725,559 399.888,251	4.462
14	553.719,951 399.887,441	15	553.712,005 399.888,18	7.98
16	553.710,236 399.888,486	17	553.712,861 399.882,844	6.223
18	553.713,872 399.881,103	19	553.714,882 399.879,362	2.013
20	553.718,662 399.880,505	21	553.725,238 399.881,99	6.742
22	553.736,899 399.884,368	23	553.742,603 399.885,7	5.857
24	553.746,597 399.882,578	25	553.749,189 399.883,202	2.666
26	553.757,2 399.882,465	27	553.767,426 399.881,81	10.248
28	553.775,523 399.880,813	29	553.781,539 399.880,966	6.018
30	553.786,874 399.886,65	1	553.790,187 399.885,789	3.423

\*\* Lungimile segmentelor sunt determinate în planul de proiecție Stereo 70 și sunt rotunjite la 1 milimetru.

\*\*\* Distanța dintre puncte este formată din segmente cumulate ce sunt mai mici decât valoarea 1 milimetru.



**DATE DESPRE IMOBILUL NR. 3151**

Oficiul de Cadastru și Publicitate Imobiliară PRAHOVA  
Biroul de Cadastru și Publicitate Imobiliară Câmpina

**A. Partea I. Descrierea imobilului**

TEREN Intravilan

Nr. CF vechi:1431

Nr. cadastral vechi:10414

Adresa: Loc. Draganeasa, Jud. Prahova

Nr. Crt	Nr cadastral Nr. topografic	Suprafața* (mp)	Observații / Referințe
A1	20547	1.434	Sector cadastral:25 Teren imprejmuit;

**Construcții**

Crt	Nr cadastral Nr. topografic	Adresa	Observații / Referințe
A1.1	20547-C1	Loc. Draganeasa, Jud. Prahova	Nr. niveluri:1; S. construita la sol:83 mp; casa de locuit
A1.2	20547-C2	Loc. Draganeasa, Jud. Prahova	Nr. niveluri:1; S. construita la sol:21 mp; anexa

**B. Partea II. Proprietari și acte**

Inscrieri privitoare la dreptul de proprietate și alte drepturi reale	Referințe
<b>7144 / 10/05/2010</b>	
Act Notarial nr. 995, din 07/05/2010 emis de NP POP MIHAELA CRISTINA;	
B8	A1, A1.1, A1.2
Intabulare, drept de PROPRIETATEpartaj, dobandit prin Conventie, cota actuala 1/1	
1) PARVULESCU ION	

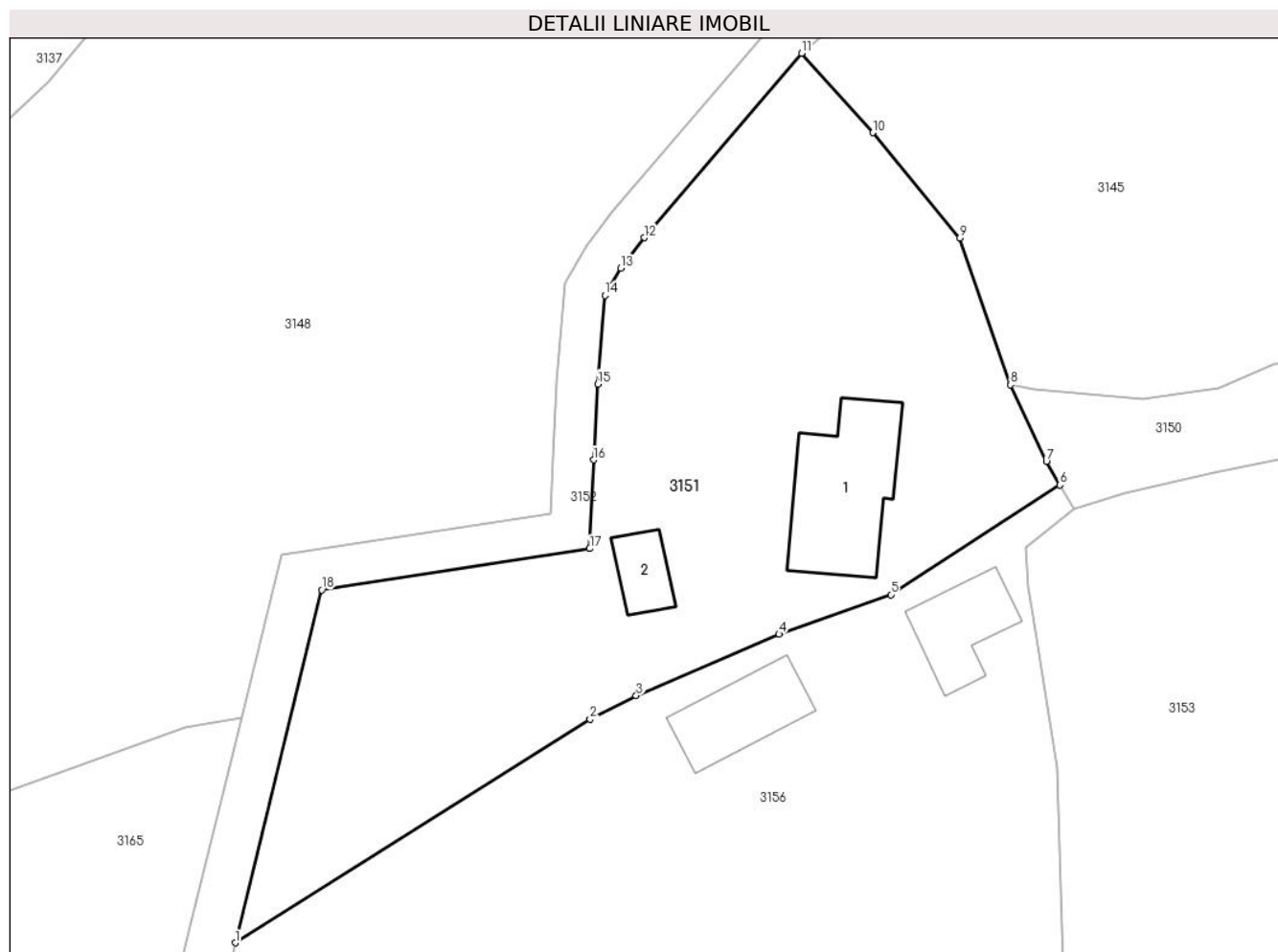
**C. Partea III. SARCINI .**

Inscrieri privind dezmembramintele dreptului de proprietate, drepturi reale de garanție și sarcini	Referințe
NU SUNT	

### Teren

Nr cadastral	Suprafața (mp)*	Observații / Referințe
20547	1.434	

\* Suprafața este determinată în planul de proiecție Stereo 70.



### Date referitoare la teren

Crt	Categorie folosință	Intravilan	Suprafața (mp)	Tarla	Parcelă	Nr. topo	Observații / Referințe
1	curti constructii	DA	264	81	5368,5369,5 370,5371,53 72,5373 - parțial	-	
2	faneata	DA	1.170	81	5368,5369,5 370,5371,53 72,5373 - parțial	-	

### Date referitoare la construcții

Crt	Număr	Destinație construcție	Supraf. (mp)	Situație juridică	Observații / Referințe
A1.1	20547-C1	construcții de locuințe	83	Cu acte	Nr. niveluri:1; S. construita la sol:83 mp; casa de locuit
A1.2	20547-C2	construcții anexa	21	Cu acte	Nr. niveluri:1; S. construita la sol:21 mp; anexa

### Lungime Segmente

1) Valorile lungimilor segmentelor sunt obținute din proiecție în plan.

Punct început	X / Y	Punct sfârșit	X / Y	Lungime segment (** (m)
---------------	-------	---------------	-------	-------------------------



Punct început	X / Y	Punct sfârșit	X / Y	Lungime segment (** (m)
1	553.653,073 399.847,38	2	553.679,223 399.863,858	30.909
2	553.679,223 399.863,858	3	553.682,627 399.865,582	3.816
3	553.682,627 399.865,582	4	553.693,151 399.870,115	11.459
4	553.693,151 399.870,115	5	553.701,394 399.873,024	8.741
5	553.701,394 399.873,024	6	553.713,872 399.881,103	14.865
6	553.713,872 399.881,103	7	553.712,861 399.882,844	2.013
7	553.712,861 399.882,844	8	553.710,236 399.888,486	6.223
8	553.710,236 399.888,486	9	553.706,488 399.899,293	11.438
9	553.706,488 399.899,293	10	553.700,067 399.907,053	10.072
10	553.700,067 399.907,053	11	553.694,82 399.912,908	7.862
11	553.694,82 399.912,908	12	553.683,213 399.899,324	17.868
12	553.683,213 399.899,324	13	553.681,499 399.897,071	2.831
13	553.681,499 399.897,071	14	553.680,324 399.895,07	2.321
14	553.680,324 399.895,07	15	553.679,791 399.888,544	6.548
15	553.679,791 399.888,544	16	553.679,48 399.882,956	5.597
16	553.679,48 399.882,956	17	553.679,201 399.876,421	6.54
17	553.679,201 399.876,421	18	553.659,453 399.873,378	19.981
18	553.659,453 399.873,378	1	553.653,073 399.847,38	26.77

\*\* Lungimile segmentelor sunt determinate în planul de proiecție Stereo 70 și sunt rotunjite la 1 milimetru.

\*\*\* Distanța dintre puncte este formată din segmente cumulate ce sunt mai mici decât valoarea 1 milimetru.



**DATE DESPRE IMOBILUL NR. 3152**

Oficiul de Cadastru și Publicitate Imobiliară PRAHOVA  
Biroul de Cadastru și Publicitate Imobiliară Câmpina

**A. Partea I. Descrierea imobilului**

TEREN Intravilan

Adresa: Loc. Draganeasa, Jud. Prahova, Nedelci

Nr. Crt	Nr cadastral Nr. topografic	Suprafața* (mp)	Observații / Referințe
A1		Din acte: 844 Masurata: 1.013	Sector cadastral:25 Teren imprejmuit;

**B. Partea II. Proprietari și acte**

Inscrieri privitoare la dreptul de proprietate și alte drepturi reale		Referințe
/		
Act Administrativ nr. 25, din 11/07/2019 emis de Consiliul Local al Com. Provita de Jos (Hotarare);		
B1	Intabulare, drept de PROPRIETATE, dobandit prin Lege, cota actuala 1/1	A1
1) Comuna Provita de Jos - domeniul privat, CIF:2843159		

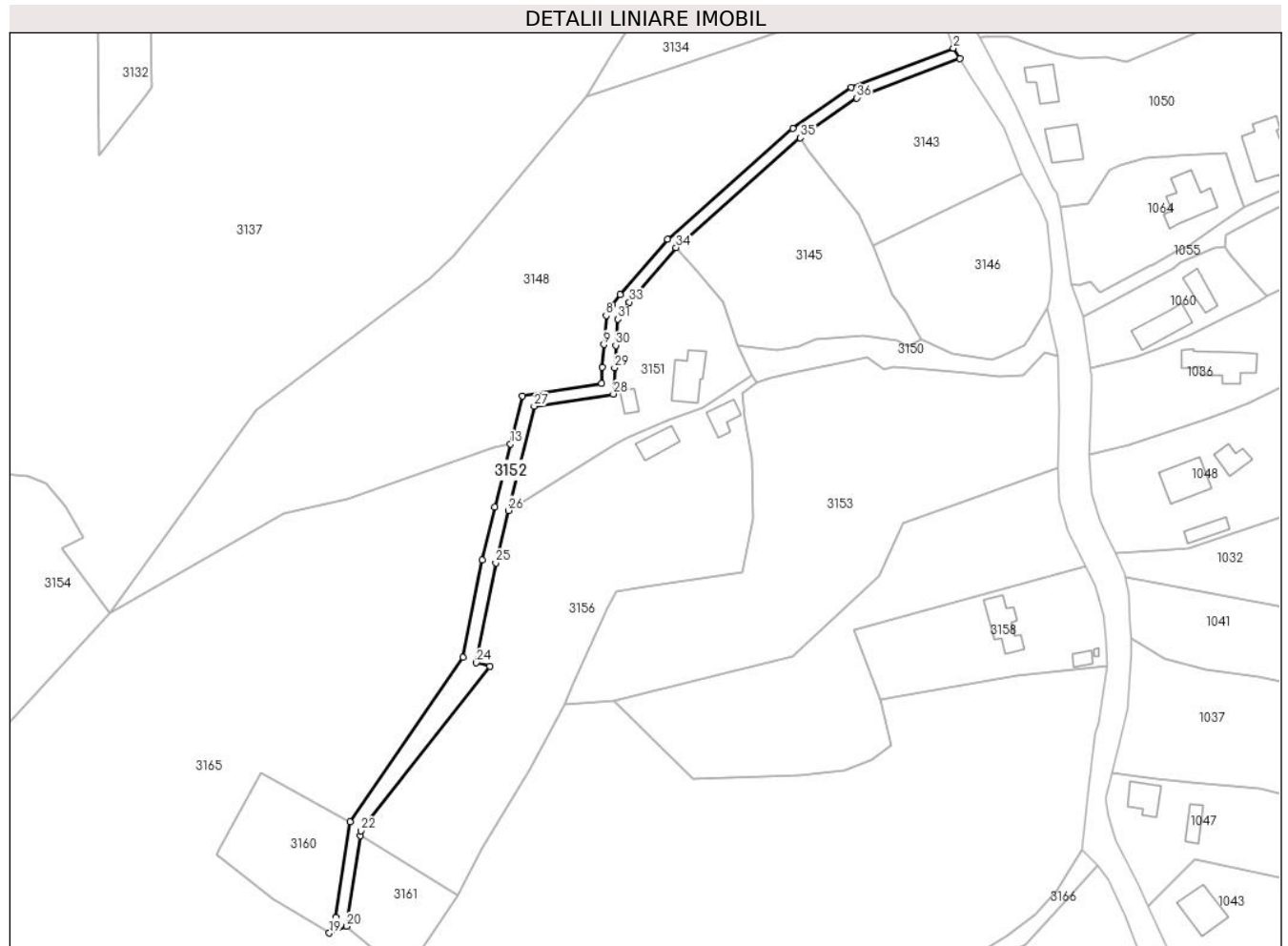
**C. Partea III. SARCINI .**

Inscrieri privind dezmembramintele dreptului de proprietate, drepturi reale de garanție și sarcini	Referințe
NU SUNT	

**Teren**

Nr cadastral	Suprafața (mp)*	Observații / Referințe
	Din acte: 844 Masurata: 1.013	

\* Suprafața este determinată în planul de proiecție Stereo 70.



**Date referitoare la teren**

Crt	Categorie folosință	Intravilan	Suprafața (mp)	Tarla	Parcelă	Nr. topo	Observații / Referințe
1	drum	DA	330	81	De 5385	-	
2	drum	DA	683	81	De 5385	-	

**Lungime Segmente**

1) Valorile lungimilor segmentelor sunt obținute din proiecție în plan.

Punct început	X / Y	Punct sfârșit	X / Y	Lungime segment (** (m)
1	553.765,548 399.960,015	2	553.763,986 399.962,63	3.046
3	553.738,477 399.952,908	4	553.723,945 399.942,626	17.802
5	553.692,677 399.915,017	6	553.680,876 399.901,208	18.164
7	553.679,002 399.898,744	8	553.677,39 399.895,997	3.185

Punct început	X / Y	Punct sfârșit	X / Y	Lungime segment (** (m)
2	553.763,986 399.962,63	3	553.738,477 399.952,908	27.298
4	553.723,945 399.942,626	5	553.692,677 399.915,017	41.713
6	553.680,876 399.901,208	7	553.679,002 399.898,744	3.095
8	553.677,39 399.895,997	9	553.676,798 399.888,75	7.272

Punct început	X / Y	Punct sfârșit	X / Y	Lungime segment (** (m)
9	553.676,798 399.888,75	10	553.676,484 399.883,103	5.655
11	553.676,309 399.879,011	12	553.656,482 399.875,956	20.061
13	553.653,536 399.863,953	14	553.649,674 399.848,214	16.205
15	553.646,444 399.835,056	16	553.641,733 399.810,807	24.702
17	553.613,564 399.769,789	18	553.610,027 399.745,901	24.149
19	553.608,374 399.742,038	20	553.612,622 399.743,687	4.557
21	553.616,036 399.766,264	22	553.616,227 399.767,519	1.269
23	553.648,402 399.808,489	24	553.645,029 399.809,425	3.5
25	553.649,864 399.834,304	26	553.653,073 399.847,38	13.464
27	553.659,453 399.873,378	28	553.679,201 399.876,421	19.981
29	553.679,48 399.882,956	30	553.679,791 399.888,544	5.597
31	553.680,324 399.895,07	32	553.681,499 399.897,071	2.321
33	553.683,213 399.899,324	34	553.694,82 399.912,908	17.868
35	553.725,81 399.940,27	36	553.739,9 399.950,24	17.261

Punct început	X / Y	Punct sfârșit	X / Y	Lungime segment (** (m)
10	553.676,484 399.883,103	11	553.676,309 399.879,011	4.095
12	553.656,482 399.875,956	13	553.653,536 399.863,953	12.359
14	553.649,674 399.848,214	15	553.646,444 399.835,056	13.549
16	553.641,733 399.810,807	17	553.613,564 399.769,789	49.759
18	553.610,027 399.745,901	19	553.608,374 399.742,038	4.202
20	553.612,622 399.743,687	21	553.616,036 399.766,264	22.834
22	553.616,227 399.767,519	23	553.648,402 399.808,489	52.094
24	553.645,029 399.809,425	25	553.649,864 399.834,304	25.345
26	553.653,073 399.847,38	27	553.659,453 399.873,378	26.77
28	553.679,201 399.876,421	29	553.679,48 399.882,956	6.54
30	553.679,791 399.888,544	31	553.680,324 399.895,07	6.548
32	553.681,499 399.897,071	33	553.683,213 399.899,324	2.831
34	553.694,82 399.912,908	35	553.725,81 399.940,27	41.34
36	553.739,9 399.950,24	1	553.765,548 399.960,015	27.448

\*\* Lungimile segmentelor sunt determinate în planul de proiecție Stereo 70 și sunt rotunjite la 1 milimetru.

\*\*\* Distanța dintre puncte este formată din segmente cumulate ce sunt mai mici decât valoarea 1 milimetru.



**DATE DESPRE IMOBILUL NR. 3153**

Oficiul de Cadastru și Publicitate Imobiliară PRAHOVA  
Biroul de Cadastru și Publicitate Imobiliară Câmpina

**A. Partea I. Descrierea imobilului**

TEREN Intravilan

Adresa: Loc. Draganeasa, Jud. Prahova

Nr. Crt	Nr cadastral Nr. topografic	Suprafața* (mp)	Observații / Referințe
A1		4.640	Sector cadastral:25 Teren imprejmuit;

**B. Partea II. Proprietari și acte**

Inscrieri privitoare la dreptul de proprietate și alte drepturi reale		Referințe
/		
Act Normativ nr. 7, din 13/03/1996 emis de Parlamentul României (lege);		
B1	Inscrierea posesiei, drept de PROPRIETATE, dobandit prin Lege, cota actuala 1/1 1) NEIDENTIFICAT NEIDENTIFICAT	A1
Act Normativ nr. 7, din 13/03/1996 emis de Parlamentul României, (art. 13); (lege);		
B2	Se noteaza mentiunea de proprietar neidentificat.	A1

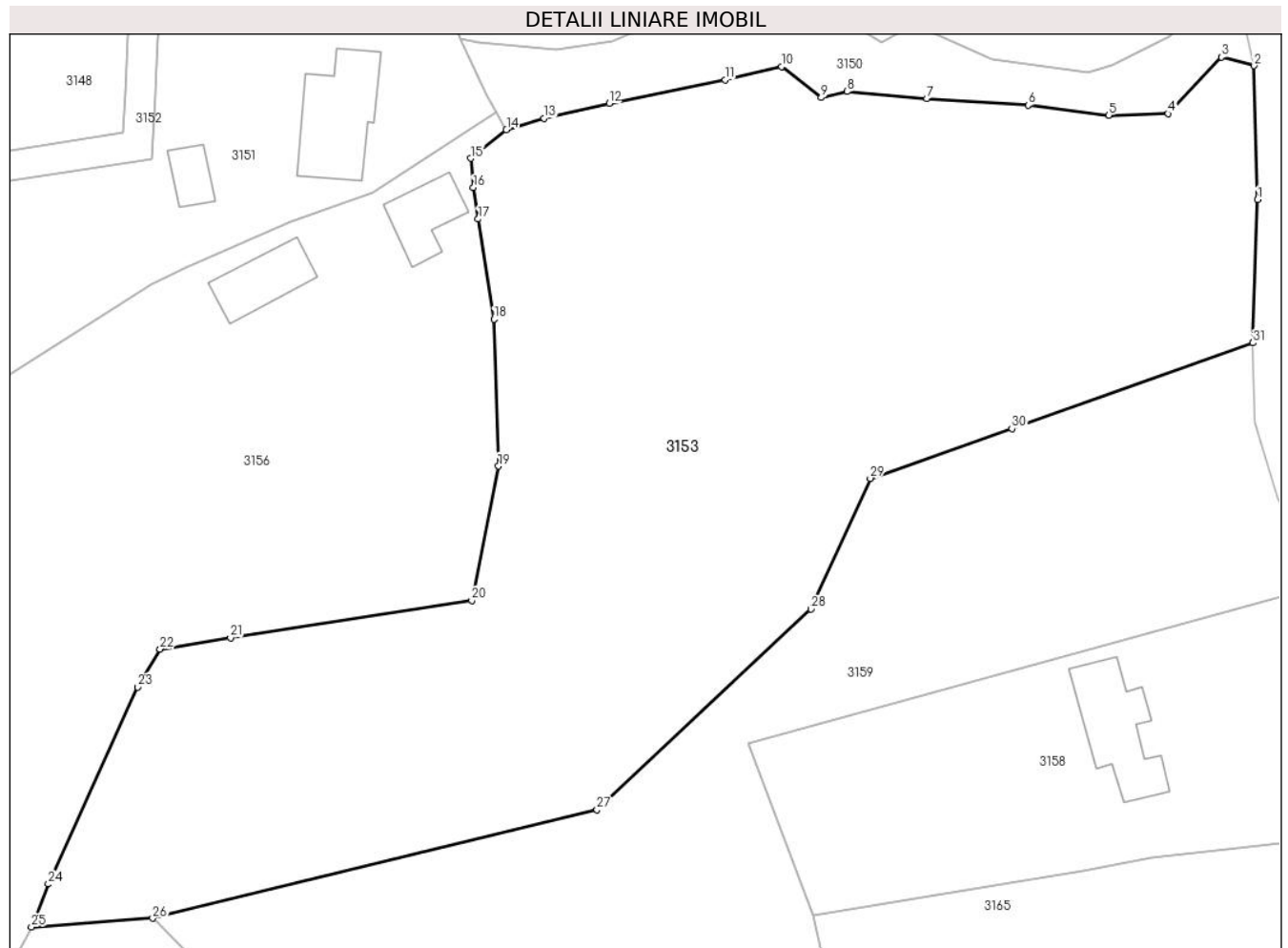
**C. Partea III. SARCINI .**

Inscrieri privind dezmembramintele dreptului de proprietate, drepturi reale de garanție și sarcini	Referințe
NU SUNT	

**Teren**

Nr cadastral	Suprafața (mp)*	Observații / Referințe
	4.640	

\* Suprafața este determinată în planul de proiecție Stereo 70.



**Date referitoare la teren**

Crt	Categorie folosință	Intravilan	Suprafața (mp)	Tarla	Parcelă	Nr. topo	Observații / Referințe
1	curți construcții	DA	800	81	5358	-	
2	faneata	DA	3.840	81	5357, 5359	-	

**Lungime Segmente**

1) Valorile lungimilor segmentelor sunt obținute din proiecție în plan.

Punct început	X / Y	Punct sfârșit	X / Y	Lungime segment (** (m))
1	553.790,527 399.872,328	2	553.790,187 399.885,789	13.466
3	553.786,874 399.886,65	4	553.781,539 399.880,966	7.795
5	553.775,523 399.880,813	6	553.767,426 399.881,81	8.158
7	553.757,2 399.882,465	8	553.749,189 399.883,202	8.045

Punct început	X / Y	Punct sfârșit	X / Y	Lungime segment (** (m))
2	553.790,187 399.885,789	3	553.786,874 399.886,65	3.423
4	553.781,539 399.880,966	5	553.775,523 399.880,813	6.018
6	553.767,426 399.881,81	7	553.757,2 399.882,465	10.248
8	553.749,189 399.883,202	9	553.746,597 399.882,578	2.666



Punct început	X / Y	Punct sfârșit	X / Y	Lungime segment (** (m)
9	553.746,597 399.882,578	10	553.742,603 399.885,7	5.07
11	553.736,899 399.884,368	12	553.725,238 399.881,99	11.901
13	553.718,662 399.880,505	14	553.714,882 399.879,362	3.949
15	553.711,323 399.876,484	16	553.711,557 399.873,524	2.969
17	553.712,045 399.870,369	18	553.713,634 399.860,302	10.192
19	553.714,086 399.845,518	20	553.711,405 399.832,0	13.782
21	553.687,099 399.828,261	22	553.680,003 399.827,121	7.187
23	553.677,742 399.823,3	24	553.668,754 399.803,499	21.746
25	553.667,056 399.799,175	26	553.679,264 399.800,052	12.239
27	553.724,007 399.810,978	28	553.745,552 399.831,154	29.517
29	553.751,519 399.844,295	30	553.765,782 399.849,286	15.111
31	553.790,055 399.857,921	1	553.790,527 399.872,328	14.414

Punct început	X / Y	Punct sfârșit	X / Y	Lungime segment (** (m)
10	553.742,603 399.885,7	11	553.736,899 399.884,368	5.857
12	553.725,238 399.881,99	13	553.718,662 399.880,505	6.742
14	553.714,882 399.879,362	15	553.711,323 399.876,484	4.577
16	553.711,557 399.873,524	17	553.712,045 399.870,369	3.193
18	553.713,634 399.860,302	19	553.714,086 399.845,518	14.79
20	553.711,405 399.832,0	21	553.687,099 399.828,261	24.592
22	553.680,003 399.827,121	23	553.677,742 399.823,3	4.439
24	553.668,754 399.803,499	25	553.667,056 399.799,175	4.645
26	553.679,264 399.800,052	27	553.724,007 399.810,978	46.057
28	553.745,552 399.831,154	29	553.751,519 399.844,295	14.433
30	553.765,782 399.849,286	31	553.790,055 399.857,921	25.763

\*\* Lungimile segmentelor sunt determinate în planul de proiecție Stereo 70 și sunt rotunjite la 1 milimetru.

\*\*\* Distanța dintre puncte este formată din segmente cumulate ce sunt mai mici decât valoarea 1 milimetru.



**DATE DESPRE IMOBILUL NR. 3154**

Oficiul de Cadastru și Publicitate Imobiliară PRAHOVA  
Biroul de Cadastru și Publicitate Imobiliară Câmpina

**A. Partea I. Descrierea imobilului**

TEREN Extravilan

Adresa: Jud. Prahova, T 81 ; F 5427 ; PD 5428 ; PUNCT " DUPA GRADINI "

Nr. Crt	Nr cadastral Nr. topografic	Suprafața* (mp)	Observații / Referințe
A1	21437	Din acte: 4.500 Masurata: 4.498	Sector cadastral:25 Teren imprejmuit; T 81 ; F 5427 ; PD 5428 ; PUNCT " DUPA GRADINI "

**B. Partea II. Proprietari și acte**

Inscrieri privitoare la dreptul de proprietate și alte drepturi reale		Referințe
<b>43915 / 18/12/2020</b>		
Act Notarial nr. 5612, din 17/12/2020 emis de Pop Mihaela Cristina (Contract de vanzare);		
B2	Intabulare, drept de PROPRIETATE, dobandit prin Conventie, cota actuala 1/1 1) TOPORAS MIHAIL CRINEL	A1

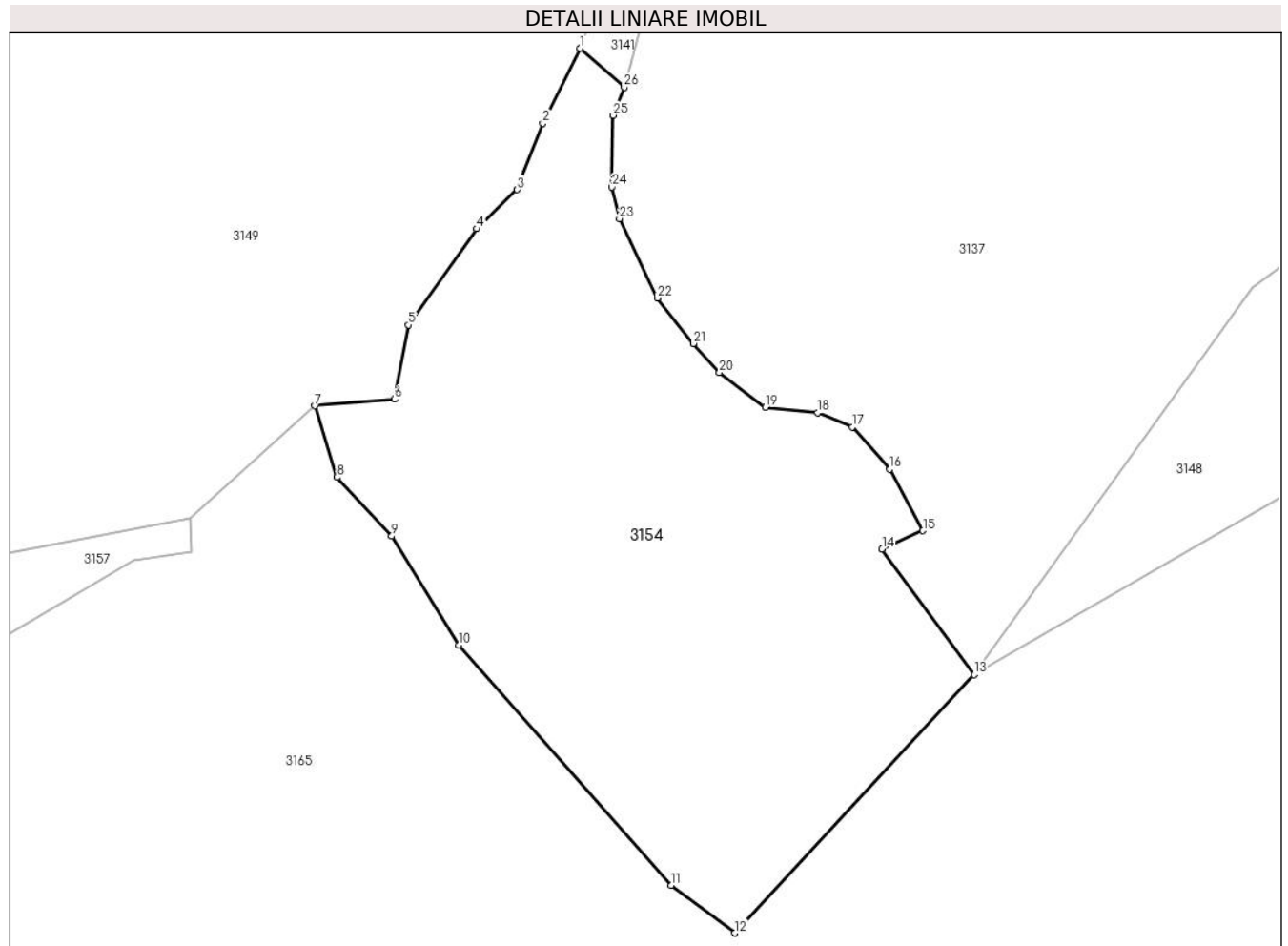
**C. Partea III. SARCINI**

Inscrieri privind dezmembramintele dreptului de proprietate, drepturi reale de garanție și sarcini		Referințe
<b>24063 / 02/10/2019</b>		
Act Notarial nr. 1593, din 29/09/2008 emis de NP SORICI DANIELA MARIA;		
C2	se radiaza ipoteca legala inscrisa prin incheierea nr 8610/2019 sub C1 in baza declaratiei aut nr 1593 din 29.09.2008 emisa de NP SORICI DANIELA MARIA	A1

**Teren**

Nr cadastral	Suprafața (mp)*	Observații / Referințe
21437	Din acte: 4.500 Masurata: 4.498	T 81 ; F 5427 ; PD 5428 ; PUNCT " DUPA GRADINI "

\* Suprafața este determinată în planul de proiecție Stereo 70.



**Date referitoare la teren**

Crt	Categorie folosință	Intravilan	Suprafața (mp)	Tarla	Parcelă	Nr. topo	Observații / Referințe
1	faneata	NU	3.891	81	F 5427	-	
2	padure	NU	607	81	PD 5428	-	

**Lungime Segmente**

1) Valorile lungimilor segmentelor sunt obținute din proiecție în plan.

Punct început	X / Y	Punct sfârșit	X / Y	Lungime segment (** (m)
1	553.502,105 399.903,623	2	553.497,242 399.893,783	10.975
3	553.493,897 399.885,107	4	553.488,604 399.880,008	7.35
5	553.479,691 399.867,415	6	553.477,834 399.857,714	9.876
7	553.467,431 399.856,841	8	553.470,319 399.847,507	9.771

Punct început	X / Y	Punct sfârșit	X / Y	Lungime segment (** (m)
2	553.497,242 399.893,783	3	553.493,897 399.885,107	9.298
4	553.488,604 399.880,008	5	553.479,691 399.867,415	15.429
6	553.477,834 399.857,714	7	553.467,431 399.856,841	10.44
8	553.470,319 399.847,507	9	553.477,482 399.839,795	10.525

Punct început	X / Y	Punct sfârșit	X / Y	Lungime segment (** (m)
9	553.477,482 399.839,795	10	553.486,235 399.825,534	16.733
11	553.514,036 399.794,128	12	553.522,37 399.787,875	10.419
13	553.553,677 399.821,698	14	553.541,641 399.838,102	20.345
15	553.546,983 399.840,51	16	553.542,664 399.848,573	9.147
17	553.537,726 399.854,069	18	553.533,234 399.855,942	4.866
19	553.526,389 399.856,668	20	553.520,343 399.861,207	7.561
21	553.516,941 399.864,981	22	553.512,255 399.870,965	7.6
23	553.507,28 399.881,319	24	553.506,275 399.885,453	4.254
25	553.506,468 399.894,84	26	553.507,889 399.898,495	3.921

Punct început	X / Y	Punct sfârșit	X / Y	Lungime segment (** (m)
10	553.486,235 399.825,534	11	553.514,036 399.794,128	41.943
12	553.522,37 399.787,875	13	553.553,677 399.821,698	46.088
14	553.541,641 399.838,102	15	553.546,983 399.840,51	5.86
16	553.542,664 399.848,573	17	553.537,726 399.854,069	7.389
18	553.533,234 399.855,942	19	553.526,389 399.856,668	6.883
20	553.520,343 399.861,207	21	553.516,941 399.864,981	5.081
22	553.512,255 399.870,965	23	553.507,28 399.881,319	11.487
24	553.506,275 399.885,453	25	553.506,468 399.894,84	9.389
26	553.507,889 399.898,495	1	553.502,105 399.903,623	7.73

\*\* Lungimile segmentelor sunt determinate în planul de proiecție Stereo 70 și sunt rotunjite la 1 milimetru.

\*\*\* Distanța dintre puncte este formată din segmente cumulate ce sunt mai mici decât valoarea 1 milimetru.



**DATE DESPRE IMOBILUL NR. 3155**

Oficiul de Cadastru și Publicitate Imobiliară PRAHOVA  
Biroul de Cadastru și Publicitate Imobiliară Câmpina

**A. Partea I. Descrierea imobilului**

TEREN Necunoscut

Nr. CF vechi:367  
Nr. cadastral vechi:510

Adresa: Loc. Draganeasa, Jud. Prahova

Nr. Crt	Nr cadastral Nr. topografic	Suprafața* (mp)	Observații / Referințe
A1	21128	Din acte: 1.150 Masurata: 1.156	Sector cadastral:25 Teren imprejmuit; pct"Sutani"

**B. Partea II. Proprietari și acte**

Inscrieri privitoare la dreptul de proprietate și alte drepturi reale	Referințe
<b>3818 / 01/06/2005</b>	
Act Notarial nr. 1933, din 31/05/2005 emis de BN Mihaela Cristina si Mihai Pop;	
B1	A1
Intabulare, drept de PROPRIETATEcumparare ca bun comun, dobandit prin Conventie, cota actuala 1/1	
1) IONITA VIOREL	
2) IONITA MARIA	
OBSERVATII: (provenita din conversia CF 367)	

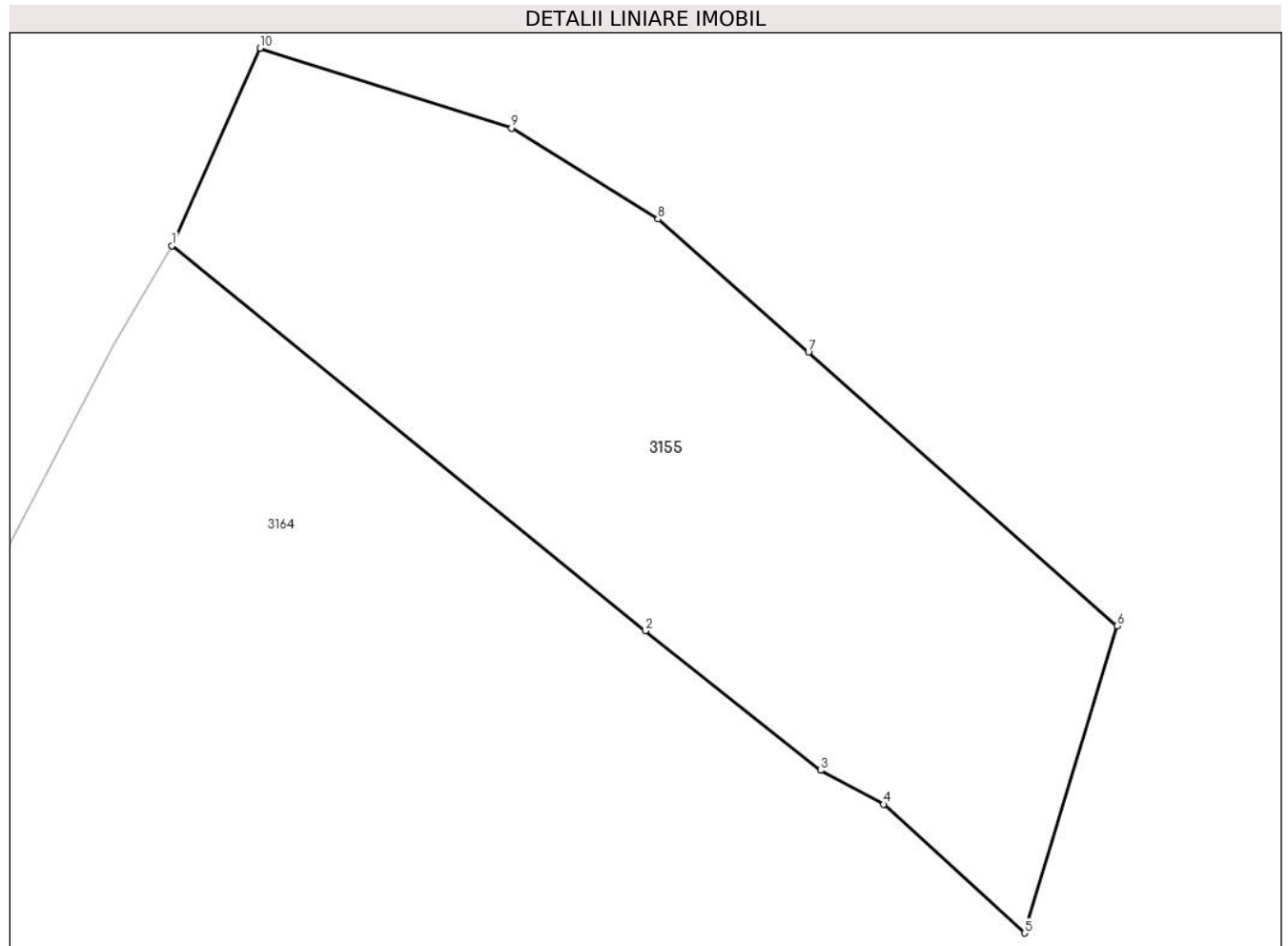
**C. Partea III. SARCINI .**

Inscrieri privind dezmembramintele dreptului de proprietate, drepturi reale de garanție și sarcini	Referințe
NU SUNT	

**Teren**

Nr cadastral	Suprafața (mp)*	Observații / Referințe
21128	Din acte: 1.150 Masurata: 1.156	pct"Sutani"

\* Suprafața este determinată în planul de proiecție Stereo 70.



**Date referitoare la teren**

Crt	Categorie folosință	Intravilan	Suprafața (mp)	Tarla	Parcelă	Nr. topo	Observații / Referințe
1	padure	DA	710	-	-	-	
2	neproductiv	NU	446	-	-	-	

**Lungime Segmente**

1) Valorile lungimilor segmentelor sunt obținute din proiecție în plan.

Punct început	X / Y	Punct sfârșit	X / Y	Lungime segment (** (m)
1	553.006,981 399.835,382	2	553.035,449 399.812,232	36.693
2	553.035,449 399.812,232	3	553.045,979 399.803,839	13.466
3	553.045,979 399.803,839	4	553.049,765 399.801,803	4.299
4	553.049,765 399.801,803	5	553.058,243 399.794,063	11.479



Punct început	X / Y	Punct sfârșit	X / Y	Lungime segment (** (m)
5	553.058,243 399.794,063	6	553.063,815 399.812,526	19.285
6	553.063,815 399.812,526	7	553.045,258 399.828,963	24.789
7	553.045,258 399.828,963	8	553.036,208 399.836,979	12.09
8	553.036,208 399.836,979	9	553.027,399 399.842,445	10.367
9	553.027,399 399.842,445	10	553.012,275 399.847,248	15.868
10	553.012,275 399.847,248	1	553.006,981 399.835,382	12.993

\*\* Lungimile segmentelor sunt determinate în planul de proiecție Stereo 70 și sunt rotunjite la 1 milimetru.

\*\*\* Distanța dintre puncte este formată din segmente cumulate ce sunt mai mici decât valoarea 1 milimetru.



**DATE DESPRE IMOBILUL NR. 3156**

Oficiul de Cadastru și Publicitate Imobiliară PRAHOVA  
Biroul de Cadastru și Publicitate Imobiliară Câmpina

**A. Partea I. Descrierea imobilului**

TEREN Intravilan

Nr. CF vechi:1432  
Nr. cadastral vechi:10415

Adresa: Loc. Draganeasa, Jud. Prahova

Nr. Crt	Nr cadastral Nr. topografic	Suprafața* (mp)	Observații / Referințe
A1	20548	4.184	Sector cadastral:25 Teren imprejmuit;

**Construcții**

Crt	Nr cadastral Nr. topografic	Adresa	Observații / Referințe
A1.1	20548-C1	Loc. Draganeasa, Jud. Prahova	Nr. niveluri:1; S. construita la sol:41 mp; casa de locuit
A1.2	20548-C2	Loc. Draganeasa, Jud. Prahova	Nr. niveluri:1; S. construita la sol:46 mp; anexa

**B. Partea II. Proprietari și acte**

Inscrieri privitoare la dreptul de proprietate și alte drepturi reale		Referințe
<b>7143 / 10/05/2010</b>		
Act Notarial nr. 995, din 07/05/2010 emis de NP POP MIHAELA CRISTINA;		
B8	Intabulare, drept de PROPRIETATEpartaj, dobandit prin Conventie, cota actuala 1/2 1) CERNAT ELENA ZOIA	A1, A1.1, A1.2
<b>31969 / 20/10/2020</b>		
Act Notarial nr. 212, din 19/10/2020 emis de Pop Mihaela Cristina;		
B9	Intabulare, drept de PROPRIETATE, dobandit prin Succesiune, cota actuala 1/6 1) CERNAT ROXANA-MARILENA	A1, A1.1, A1.2
B10	Intabulare, drept de PROPRIETATE, dobandit prin Succesiune, cota actuala 1/6 1) MÂNDĂIANU LAURA-IOANA	A1, A1.1, A1.2
B11	Intabulare, drept de PROPRIETATE, dobandit prin Succesiune, cota actuala 1/6 1) CERNAT GEORGE	A1, A1.1, A1.2

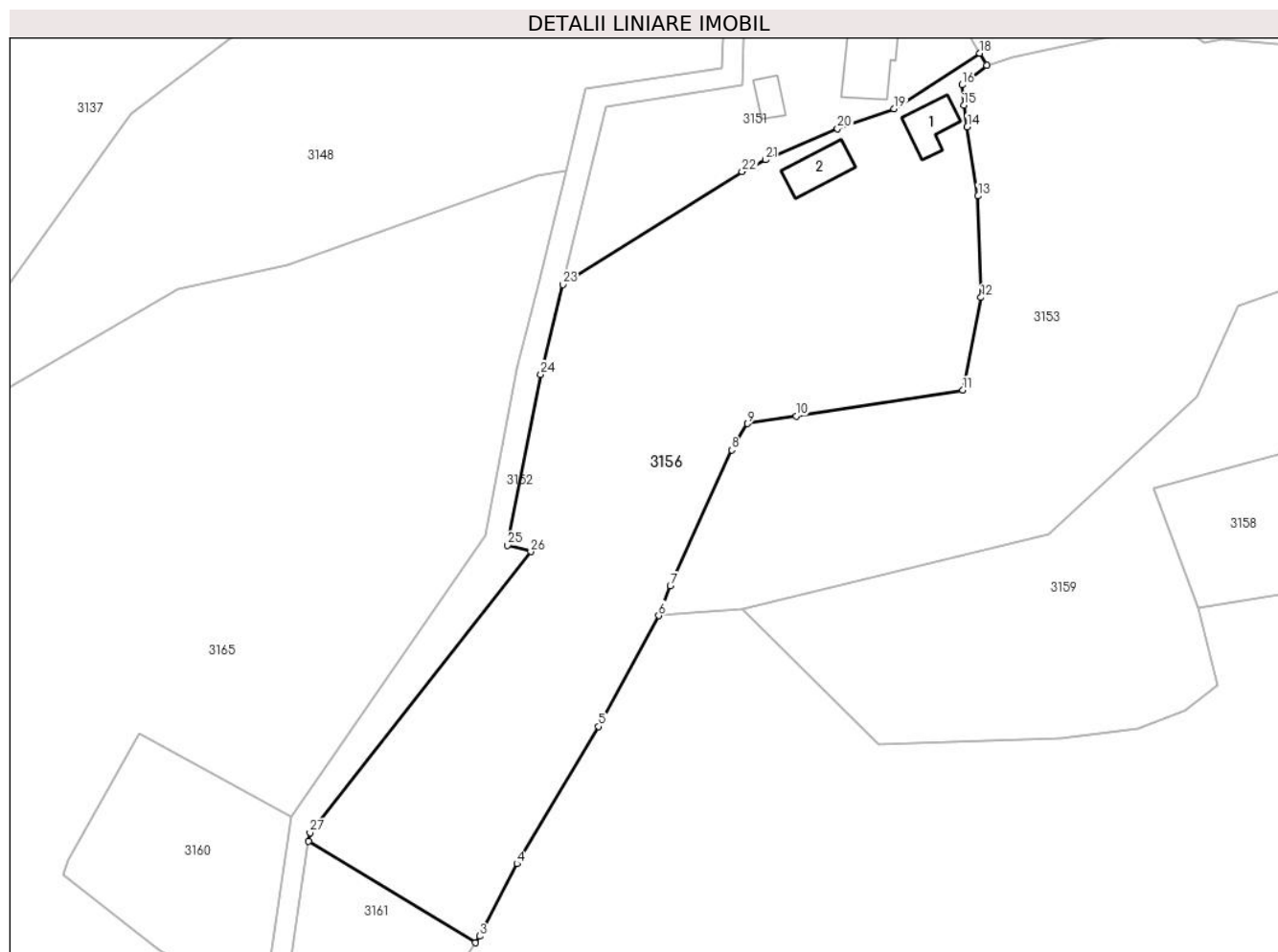
**C. Partea III. SARCINI .**

Inscrieri privind dezmembramintele dreptului de proprietate, drepturi reale de garanție și sarcini	Referințe
NU SUNT	

**Teren**

Nr cadastral	Suprafața (mp)*	Observații / Referințe
20548	4.184	

\* Suprafața este determinată în planul de proiecție Stereo 70.



**Date referitoare la teren**

Crt	Categorie folosință	Intravilan	Suprafața (mp)	Tarla	Parcelă	Nr. topo	Observații / Referințe
1	curți constructii	DA	363	81	5368,5369,5 370,5371,53 72,5373- parțial	-	
2	faneata	DA	3.821	81	5368,5369,5 370,5371,53 72,5373- parțial	-	

**Date referitoare la construcții**

Crt	Număr	Destinație construcție	Supraf. (mp)	Situație juridică	Observații / Referințe
A1.1	20548-C1	construcții de locuințe	41	Cu acte	Nr. niveluri:1; S. construita la sol:41 mp; casa de locuit
A1.2	20548-C2	construcții anexa	46	Cu acte	Nr. niveluri:1; S. construita la sol:46 mp; anexa

**Lungime Segmente**

1) Valorile lungimilor segmentelor sunt obținute din proiecție în plan.

Punct început	X / Y	Punct sfârșit	X / Y	Lungime segment (** (m)	Punct început	X / Y	Punct sfârșit	X / Y	Lungime segment (** (m)

Punct început	X / Y	Punct sfârșit	X / Y	Lungime segment (** (m)
1	553.616,036 399.766,264	2	553.640,326 399.751,498	28.426
3	553.640,973 399.752,474	4	553.646,391 399.763,018	11.855
5	553.658,269 399.782,994	6	553.667,056 399.799,175	18.413
7	553.668,754 399.803,499	8	553.677,742 399.823,3	21.746
9	553.680,003 399.827,121	10	553.687,099 399.828,261	7.187
11	553.711,405 399.832,0	12	553.714,086 399.845,518	13.782
13	553.713,634 399.860,302	14	553.712,045 399.870,369	10.192
15	553.711,557 399.873,524	16	553.711,323 399.876,484	2.969
17	553.714,882 399.879,362	18	553.713,872 399.881,103	2.013
19	553.701,394 399.873,024	20	553.693,151 399.870,115	8.741
21	553.682,627 399.865,582	22	553.679,223 399.863,858	3.816
23	553.653,073 399.847,38	24	553.649,864 399.834,304	13.464
25	553.645,029 399.809,425	26	553.648,402 399.808,489	3.5
27	553.616,227 399.767,519	1	553.616,036 399.766,264	1.269

Punct început	X / Y	Punct sfârșit	X / Y	Lungime segment (** (m)
2	553.640,326 399.751,498	3	553.640,973 399.752,474	1.171
4	553.646,391 399.763,018	5	553.658,269 399.782,994	23.24
6	553.667,056 399.799,175	7	553.668,754 399.803,499	4.645
8	553.677,742 399.823,3	9	553.680,003 399.827,121	4.439
10	553.687,099 399.828,261	11	553.711,405 399.832,0	24.592
12	553.714,086 399.845,518	13	553.713,634 399.860,302	14.79
14	553.712,045 399.870,369	15	553.711,557 399.873,524	3.193
16	553.711,323 399.876,484	17	553.714,882 399.879,362	4.577
18	553.713,872 399.881,103	19	553.701,394 399.873,024	14.865
20	553.693,151 399.870,115	21	553.682,627 399.865,582	11.459
22	553.679,223 399.863,858	23	553.653,073 399.847,38	30.909
24	553.649,864 399.834,304	25	553.645,029 399.809,425	25.345
26	553.648,402 399.808,489	27	553.616,227 399.767,519	52.094

\*\* Lungimile segmentelor sunt determinate în planul de proiecție Stereo 70 și sunt rotunjite la 1 milimetru.

\*\*\* Distanța dintre puncte este formată din segmente cumulate ce sunt mai mici decât valoarea 1 milimetru.



**DATE DESPRE IMOBILUL NR. 3157**

Oficiul de Cadastru și Publicitate Imobiliară PRAHOVA  
Biroul de Cadastru și Publicitate Imobiliară Câmpina

**A. Partea I. Descrierea imobilului**

TEREN Extravilan

Adresa: Jud. Prahova

Nr. Crt	Nr cadastral Nr. topografic	Suprafața* (mp)	Observații / Referințe
A1	20654	Din acte: 1.354 Masurata: 1.103	Sector cadastral:25 Teren imprejmuit;

**B. Partea II. Proprietari și acte**

Inscrieri privitoare la dreptul de proprietate și alte drepturi reale		Referințe
<b>7793 / 24/05/2011</b>		
Act Notarial nr. C.V.C 1207, din 23/05/2011 emis de NP POP MIHAELA CRISTINA;		
B3	Intabulare, drept de PROPRIETATE, dobandit prin Conventie, cota actuala 1/1 1) SUTU ANDREI DANIEL	A1

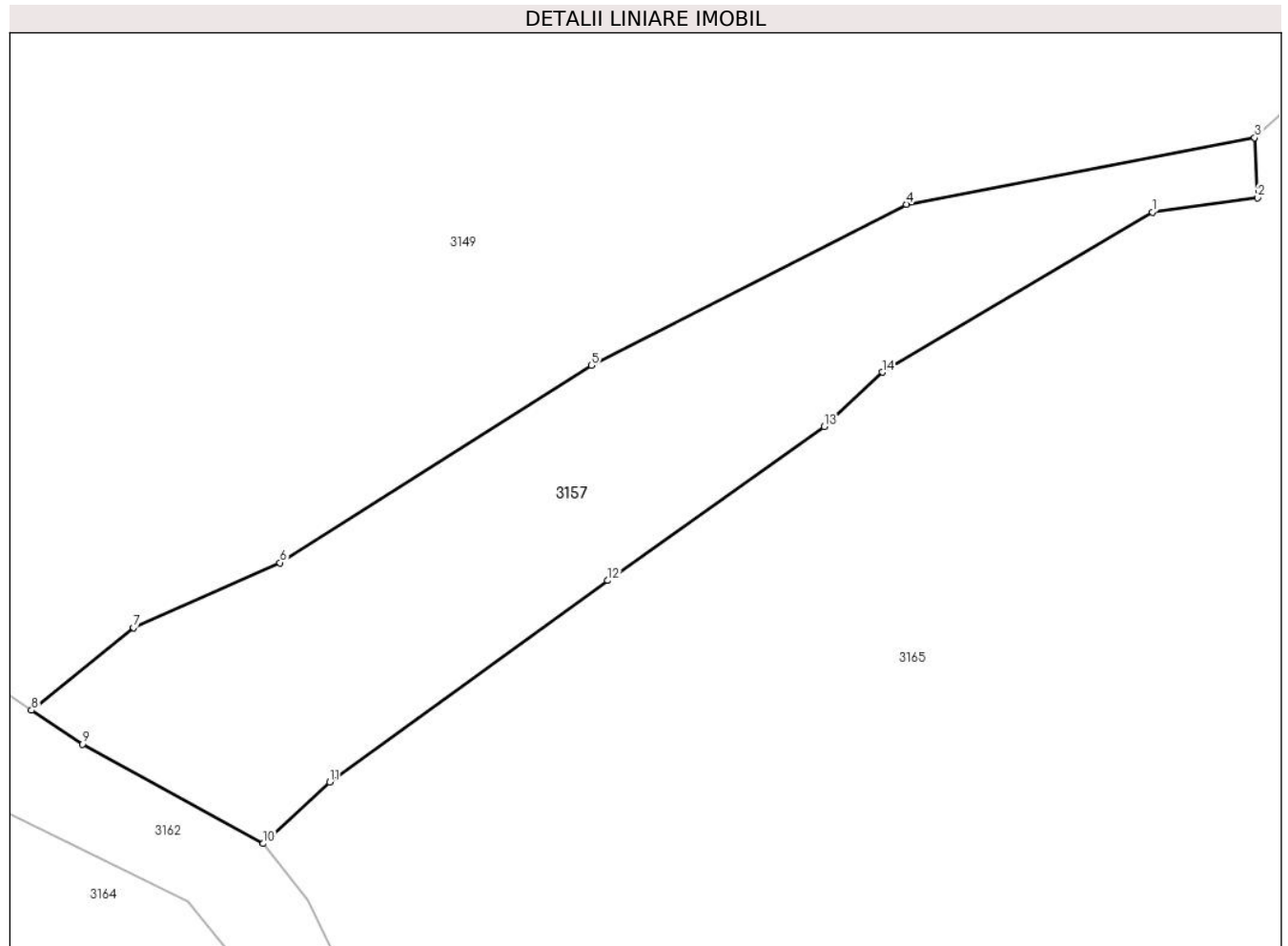
**C. Partea III. SARCINI**

Inscrieri privind dezmembramintele dreptului de proprietate, drepturi reale de garanție și sarcini		Referințe
<b>7798 / 24/05/2011</b>		
Act Notarial nr. CONTRACT DE IPOTECA 1212, din 23/05/2011 emis de NP POP MIHAELA CRISTINA;		
C1	Intabulare, drept de IPOTECA, Valoare:100000 RON, dobandit prin Conventie, cota actuala 1/1, cota initiala 1/1 1) GIDEA GICA	A1

**Teren**

Nr cadastral	Suprafața (mp)*	Observații / Referințe
20654	Din acte: 1.354 Masurata: 1.103	

\* Suprafața este determinată în planul de proiecție Stereo 70.



**Date referitoare la teren**

Crt	Categorie folosință	Intra vilan	Suprafața (mp)	Tarla	Parcelă	Nr. topo	Observații / Referințe
1	livada	NU	1.103	81	L 5430	-	

**Lungime Segmente**

1) Valorile lungimilor segmentelor sunt obținute din proiecție în plan.

Punct început	X / Y	Punct sfârșit	X / Y	Lungime segment (** (m)
1	553.443,673 399.836,629	2	553.451,339 399.837,689	7.739
2	553.451,339 399.837,689	3	553.451,13 399.842,066	4.382
3	553.451,13 399.842,066	4	553.425,704 399.837,194	25.889
4	553.425,704 399.837,194	5	553.402,697 399.825,433	25.839
5	553.402,697 399.825,433	6	553.379,957 399.811,039	26.913



Punct început	X / Y	Punct sfârșit	X / Y	Lungime segment (** (m)
6	553.379,957 399.811,039	7	553.369,27 399.806,301	11.69
7	553.369,27 399.806,301	8	553.361,81 399.800,261	9.599
8	553.361,81 399.800,261	9	553.365,545 399.797,8	4.474
9	553.365,545 399.797,8	10	553.378,735 399.790,535	15.058
10	553.378,735 399.790,535	11	553.383,585 399.795,012	6.6
11	553.383,585 399.795,012	12	553.403,888 399.809,737	25.081
12	553.403,888 399.809,737	13	553.419,687 399.820,987	19.395
13	553.419,687 399.820,987	14	553.423,933 399.824,937	5.799
14	553.423,933 399.824,937	1	553.443,673 399.836,629	22.943

\*\* Lungimile segmentelor sunt determinate în planul de proiecție Stereo 70 și sunt rotunjite la 1 milimetru.

\*\*\* Distanța dintre puncte este formată din segmente cumulate ce sunt mai mici decât valoarea 1 milimetru.



**DATE DESPRE IMOBILUL NR. 3158**

Oficiul de Cadastru și Publicitate Imobiliară PRAHOVA  
Biroul de Cadastru și Publicitate Imobiliară Câmpina

**A. Partea I. Descrierea imobilului**

TEREN Intravilan

Adresa: Loc. Draganeasa, Jud. Prahova

Nr. Crt	Nr cadastral Nr. topografic	Suprafața* (mp)	Observații / Referințe
A1		1.287	Sector cadastral:25 Teren imprejmuit;

**B. Partea II. Proprietari și acte**

Inscrieri privitoare la dreptul de proprietate și alte drepturi reale		Referințe
/		
Act Normativ nr. 7, din 13/03/1996 emis de Parlamentul României (lege);		
B1	Inscrierea posesiei, drept de PROPRIETATE, dobandit prin Lege, cota actuala 1/1 1) NEIDENTIFICAT NEIDENTIFICAT	A1
Act Normativ nr. 7, din 13/03/1996 emis de Parlamentul României, (art. 13); (lege);		
B2	Se noteaza mentiunea de proprietar neidentificat.	A1

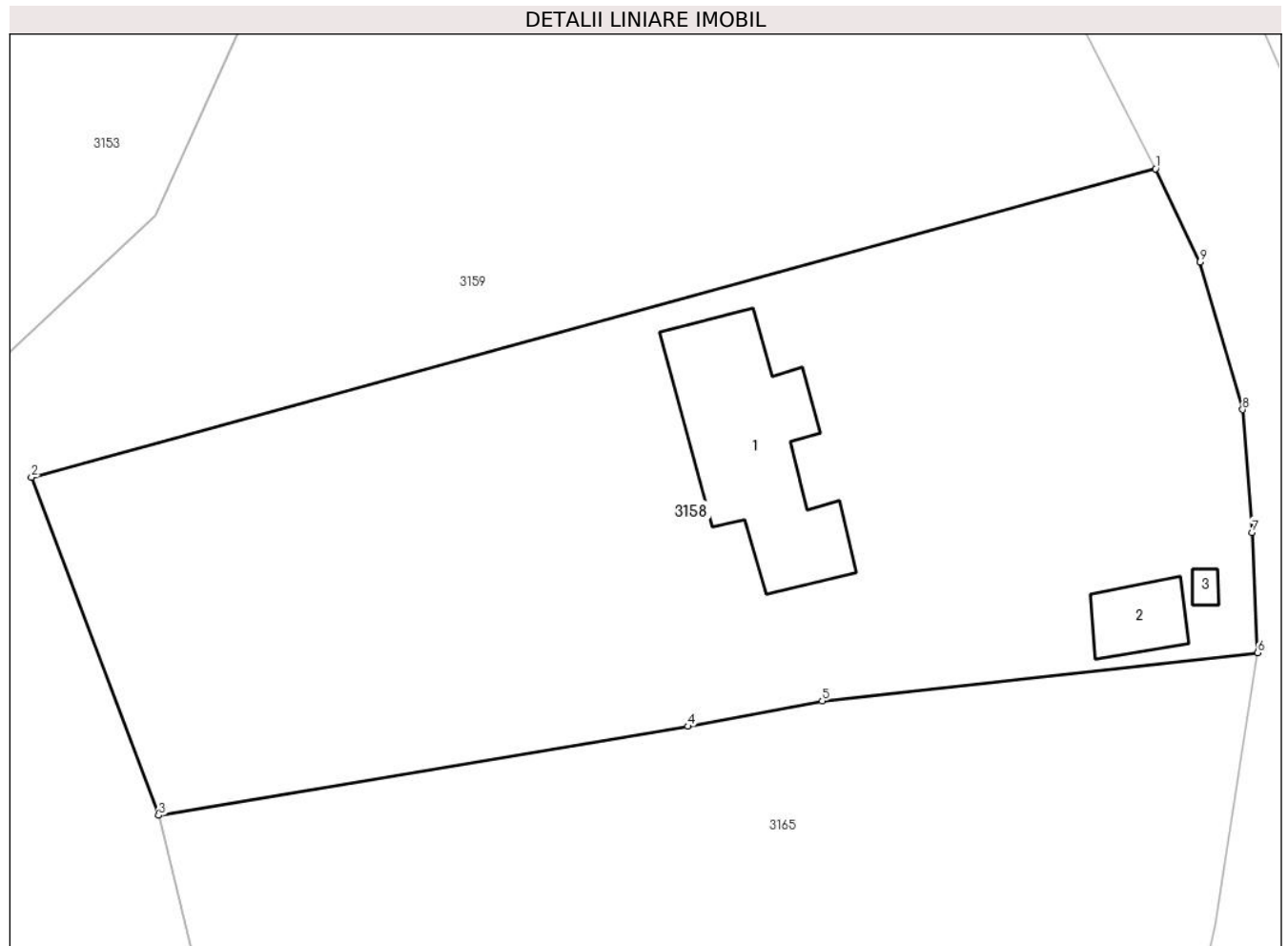
**C. Partea III. SARCINI .**

Inscrieri privind dezmembramintele dreptului de proprietate, drepturi reale de garanție și sarcini	Referințe
NU SUNT	

**Teren**

Nr cadastral	Suprafața (mp)*	Observații / Referințe
	1.287	

\* Suprafața este determinată în planul de proiecție Stereo 70.



**Date referitoare la teren**

Crt	Categorie folosință	Intravilan	Suprafața (mp)	Tarla	Parcelă	Nr. topo	Observații / Referințe
1	curți constructii	DA	700	81	5355	-	
2	faneata	DA	587	81	5354	-	

**Date referitoare la construcții**

Crt	Număr	Destinație construcție	Supraf. (mp)	Situație juridică	Observații / Referințe
A1.1		construcții de locuințe	77	Fara acte	Nr. niveluri:1; S. construita la sol:77 mp; Locuinta
A1.2		construcții anexa	16	Fara acte	Nr. niveluri:1; S. construita la sol:16 mp; Anexa
A1.3		construcții anexa	2	Fara acte	Nr. niveluri:1; S. construita la sol:2 mp; Anexa

**Lungime Segmente**

1) Valorile lungimilor segmentelor sunt obținute din proiecție în plan.

Punct început	X / Y	Punct sfârșit	X / Y	Lungime segment (** (m)
1	553.797,06 399.833,555	2	553.739,196 399.817,685	60.001

Punct început	X / Y	Punct sfârșit	X / Y	Lungime segment (** (m)
2	553.739,196 399.817,685	3	553.745,745 399.800,298	18.58
3	553.745,745 399.800,298	4	553.772,999 399.804,882	27.637
4	553.772,999 399.804,882	5	553.779,91 399.806,182	7.032
5	553.779,91 399.806,182	6	553.802,321 399.808,664	22.548
6	553.802,321 399.808,664	7	553.802,03 399.814,856	6.198
7	553.802,03 399.814,856	8	553.801,552 399.821,165	6.327
8	553.801,552 399.821,165	9	553.799,357 399.828,764	7.91
9	553.799,357 399.828,764	1	553.797,06 399.833,555	5.313

\*\* Lungimile segmentelor sunt determinate în planul de proiecție Stereo 70 și sunt rotunjite la 1 milimetru.

\*\*\* Distanța dintre puncte este formată din segmente cumulate ce sunt mai mici decât valoarea 1 milimetru.



**DATE DESPRE IMOBILUL NR. 3159**

Oficiul de Cadastru și Publicitate Imobiliară PRAHOVA  
Biroul de Cadastru și Publicitate Imobiliară Câmpina

**A. Partea I. Descrierea imobilului**

TEREN Intravilan

Adresa: Loc. Draganeasa, Jud. Prahova

Nr. Crt	Nr cadastral Nr. topografic	Suprafața* (mp)	Observații / Referințe
A1		2.822	Sector cadastral:25 Teren imprejmuit;

**B. Partea II. Proprietari și acte**

Inscrieri privitoare la dreptul de proprietate și alte drepturi reale		Referințe
/		
Act Normativ nr. 7, din 13/03/1996 emis de Parlamentul României (lege);		
B1	Inscrierea posesiei, drept de PROPRIETATE, dobândit prin Lege, cota actuala 1/1 1) NEIDENTIFICAT NEIDENTIFICAT	A1
Act Normativ nr. 7, din 13/03/1996 emis de Parlamentul României, (art. 13); (lege);		
B2	Se noteaza mentiunea de proprietar neidentificat.	A1

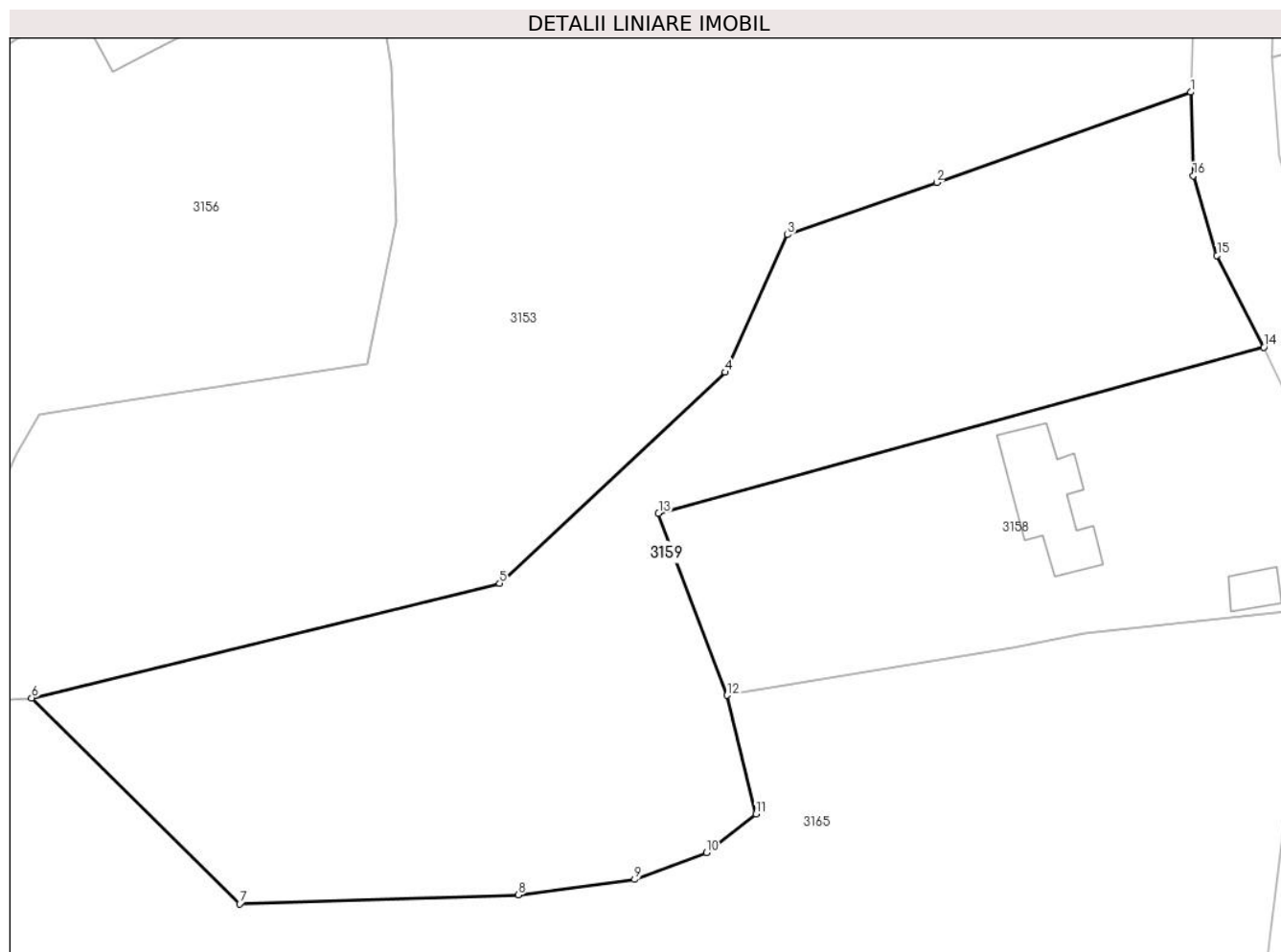
**C. Partea III. SARCINI .**

Inscrieri privind dezmembramintele dreptului de proprietate, drepturi reale de garanție și sarcini	Referințe
NU SUNT	

### Teren

Nr cadastral	Suprafața (mp)*	Observații / Referințe
	2.822	

\* Suprafața este determinată în planul de proiecție Stereo 70.



### Date referitoare la teren

Crt	Categorie folosință	Intravilan	Suprafața (mp)	Tarla	Parcelă	Nr. topo	Observații / Referințe
1	curți constructii	DA	600	81	5356	-	
2	faneata	DA	2.222	81	5354	-	

### Lungime Segmente

1) Valorile lungimilor segmentelor sunt obținute din proiecție în plan.

Punct început	X / Y	Punct sfârșit	X / Y	Lungime segment (** (m)
1	553.790,055 399.857,921	2	553.765,782 399.849,286	25.763
2	553.765,782 399.849,286	3	553.751,519 399.844,295	15.111
3	553.751,519 399.844,295	4	553.745,552 399.831,154	14.433
4	553.745,552 399.831,154	5	553.724,007 399.810,978	29.517



Punct început	X / Y	Punct sfârșit	X / Y	Lungime segment (** (m)
5	553.724,007 399.810,978	6	553.679,264 399.800,052	46.057
6	553.679,264 399.800,052	7	553.699,153 399.780,372	27.98
7	553.699,153 399.780,372	8	553.725,766 399.781,221	26.626
8	553.725,766 399.781,221	9	553.736,921 399.782,704	11.254
9	553.736,921 399.782,704	10	553.743,776 399.785,263	7.317
10	553.743,776 399.785,263	11	553.748,509 399.788,952	6.0
11	553.748,509 399.788,952	12	553.745,745 399.800,298	11.679
12	553.745,745 399.800,298	13	553.739,196 399.817,685	18.58
13	553.739,196 399.817,685	14	553.797,06 399.833,555	60.001
14	553.797,06 399.833,555	15	553.792,585 399.842,317	9.839
15	553.792,585 399.842,317	16	553.790,313 399.849,938	7.952
16	553.790,313 399.849,938	1	553.790,055 399.857,921	7.987

\*\* Lungimile segmentelor sunt determinate în planul de proiecție Stereo 70 și sunt rotunjite la 1 milimetru.

\*\*\* Distanța dintre puncte este formată din segmente cumulate ce sunt mai mici decât valoarea 1 milimetru.



**DATE DESPRE IMOBILUL NR. 3160**

Oficiul de Cadastru și Publicitate Imobiliară PRAHOVA  
Biroul de Cadastru și Publicitate Imobiliară Câmpina

**A. Partea I. Descrierea imobilului**

TEREN Extravilan

Adresa: Jud. Prahova

Nr. Crt	Nr cadastral Nr. topografic	Suprafața* (mp)	Observații / Referințe
A1		770	Sector cadastral:25 Teren imprejmuit;

**B. Partea II. Proprietari și acte**

Inscrieri privitoare la dreptul de proprietate și alte drepturi reale		Referințe
/		
Act Normativ nr. 7, din 13/03/1996 emis de Parlamentul României (lege);		
B1	Inscrierea posesiei, drept de PROPRIETATE, dobandit prin Lege, cota actuala 1/1 1) NEIDENTIFICAT NEIDENTIFICAT	A1
Act Normativ nr. 7, din 13/03/1996 emis de Parlamentul României, (art. 13); (lege);		
B2	Se noteaza mentiunea de proprietar neidentificat.	A1

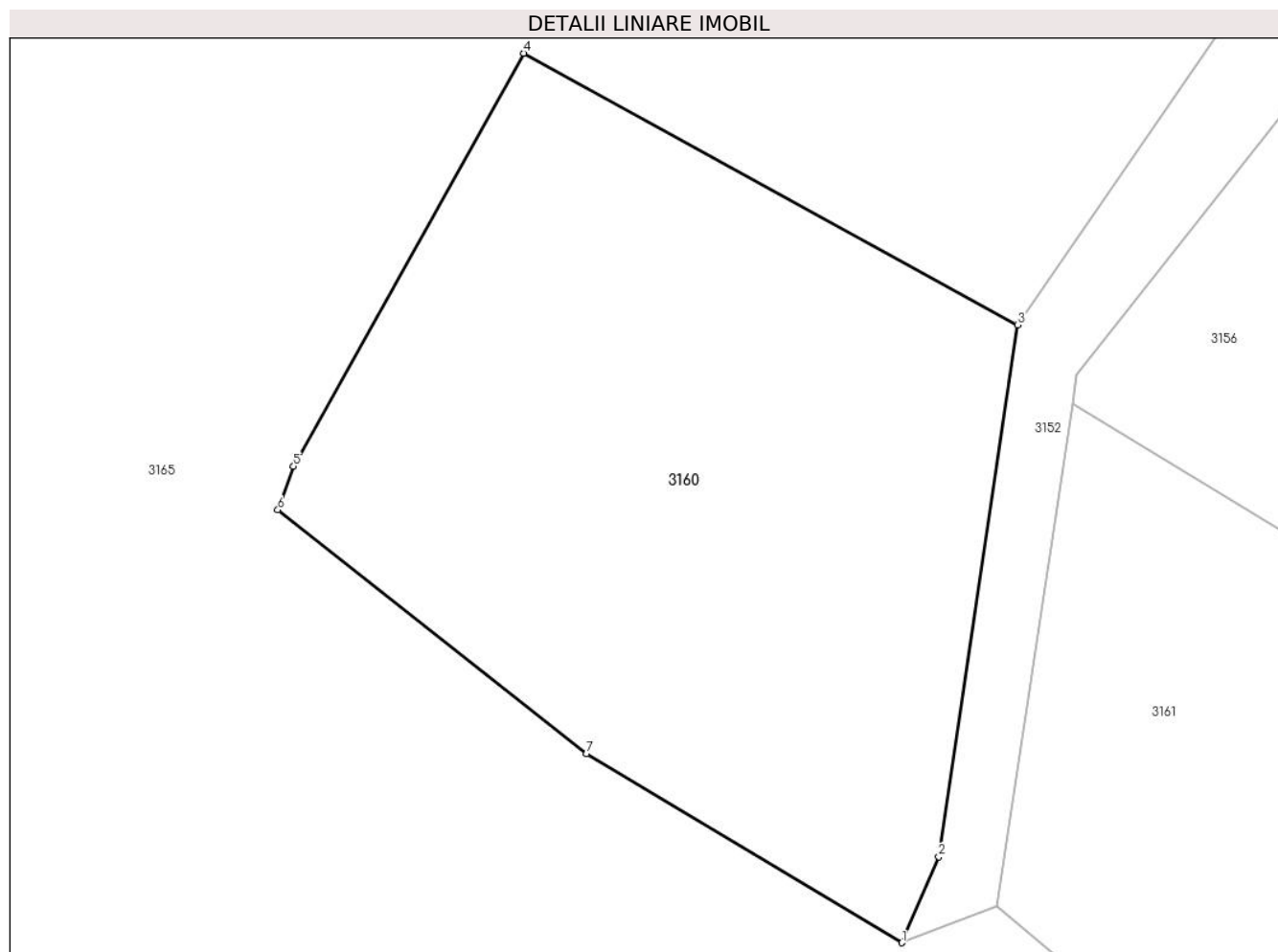
**C. Partea III. SARCINI .**

Inscrieri privind dezmembramintele dreptului de proprietate, drepturi reale de garanție și sarcini	Referințe
NU SUNT	

**Teren**

Nr cadastral	Suprafața (mp)*	Observații / Referințe
	770	

\* Suprafața este determinată în planul de proiecție Stereo 70.



**Date referitoare la teren**

Crt	Categorie folosință	Intra vilan	Suprafața (mp)	Tarla	Parcelă	Nr. topo	Observații / Referințe
1	faneata	NU	770	81	5374	-	

**Lungime Segmente**

1) Valorile lungimilor segmentelor sunt obținute din proiecție în plan.

Punct început	X / Y	Punct sfârșit	X / Y	Lungime segment (** (m)
1	553.608,374 399.742,038	2	553.610,027 399.745,901	4.202
2	553.610,027 399.745,901	3	553.613,564 399.769,789	24.149
3	553.613,564 399.769,789	4	553.591,381 399.781,988	25.316
4	553.591,381 399.781,988	5	553.581,027 399.763,44	21.242
5	553.581,027 399.763,44	6	553.580,325 399.761,483	2.079

Punct început	X / Y	Punct sfârșit	X / Y	Lungime segment (** (m)
6	553.580,325 399.761,483	7	553.594,198 399.750,527	17.677
7	553.594,198 399.750,527	1	553.608,374 399.742,038	16.524

\*\* Lungimile segmentelor sunt determinate în planul de proiecție Stereo 70 și sunt rotunjite la 1 milimetru.

\*\*\* Distanța dintre puncte este formată din segmente cumulate ce sunt mai mici decât valoarea 1 milimetru.



**DATE DESPRE IMOBILUL NR. 3161**

Oficiul de Cadastru și Publicitate Imobiliară PRAHOVA  
Biroul de Cadastru și Publicitate Imobiliară Câmpina

**A. Partea I. Descrierea imobilului**

TEREN Extravilan

Adresa: Jud. Prahova

Nr. Crt	Nr cadastral Nr. topografic	Suprafața* (mp)	Observații / Referințe
A1		523	Sector cadastral:25 Teren imprejmuit;

**B. Partea II. Proprietari și acte**

Inscrieri privitoare la dreptul de proprietate și alte drepturi reale		Referințe
/		
Act Normativ nr. 7, din 13/03/1996 emis de Parlamentul României (lege);		
B1	Inscrierea posesiei, drept de PROPRIETATE, dobandit prin Lege, cota actuala 1/1 1) NEIDENTIFICAT NEIDENTIFICAT	A1
Act Normativ nr. 7, din 13/03/1996 emis de Parlamentul României, (art. 13); (lege);		
B2	Se noteaza mentiunea de proprietar neidentificat.	A1

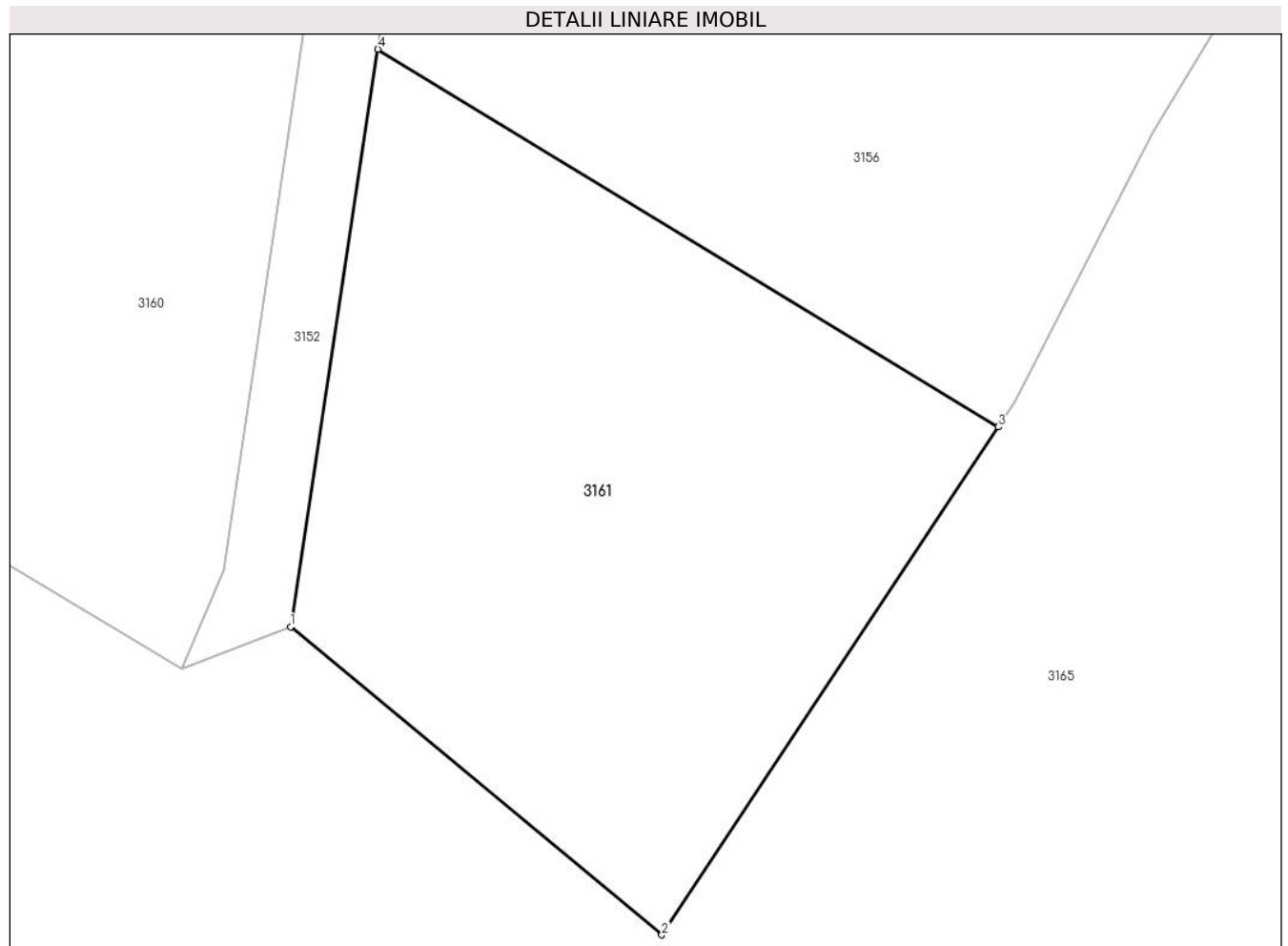
**C. Partea III. SARCINI .**

Inscrieri privind dezmembramintele dreptului de proprietate, drepturi reale de garanție și sarcini	Referințe
NU SUNT	

**Teren**

Nr cadastral	Suprafața (mp)*	Observații / Referințe
	523	

\* Suprafața este determinată în planul de proiecție Stereo 70.



**Date referitoare la teren**

Crt	Categorie folosință	Intra vilan	Suprafața (mp)	Tarla	Parcelă	Nr. topo	Observații / Referințe
1	faneata	NU	523	81	5373	-	

**Lungime Segmente**

1) Valorile lungimilor segmentelor sunt obținute din proiecție în plan.

Punct început	X / Y	Punct sfârșit	X / Y	Lungime segment (** (m)
1	553.612,622 399.743,687	2	553.627,153 399.731,64	18.875
2	553.627,153 399.731,64	3	553.640,326 399.751,498	23.829
3	553.640,326 399.751,498	4	553.616,036 399.766,264	28.426
4	553.616,036 399.766,264	1	553.612,622 399.743,687	22.834

\*\* Lungimile segmentelor sunt determinate în planul de proiecție Stereo 70 și sunt rotunjite la 1 milimetru.



**\*\*\* Distanţa dintre puncte este formată din segmente cumulate ce sunt mai mici decât valoarea 1 milimetru.**



**DATE DESPRE IMOBILUL NR. 3162**

Oficiul de Cadastru și Publicitate Imobiliară PRAHOVA  
Biroul de Cadastru și Publicitate Imobiliară Câmpina

**A. Partea I. Descrierea imobilului**

TEREN Necunoscut

Adresa: Loc. Draganeasa, Jud. Prahova, Purcăreața

Nr. Crt	Nr cadastral Nr. topografic	Suprafața* (mp)	Observații / Referințe
A1		Din acte: 12.478 Masurata: 4.568	Sector cadastral:25 Teren imprejmuit;

**B. Partea II. Proprietari și acte**

Inscrieri privitoare la dreptul de proprietate și alte drepturi reale		Referințe
/		
Act Administrativ nr. 25, din 11/07/2019 emis de Consiliul Local al Com. Provita de Jos (Hotarare);		
B1	Intabulare, drept de PROPRIETATE, dobandit prin Lege, cota actuala 1/1 1) Comuna Provita de Jos - domeniul privat, CIF:2843159	A1

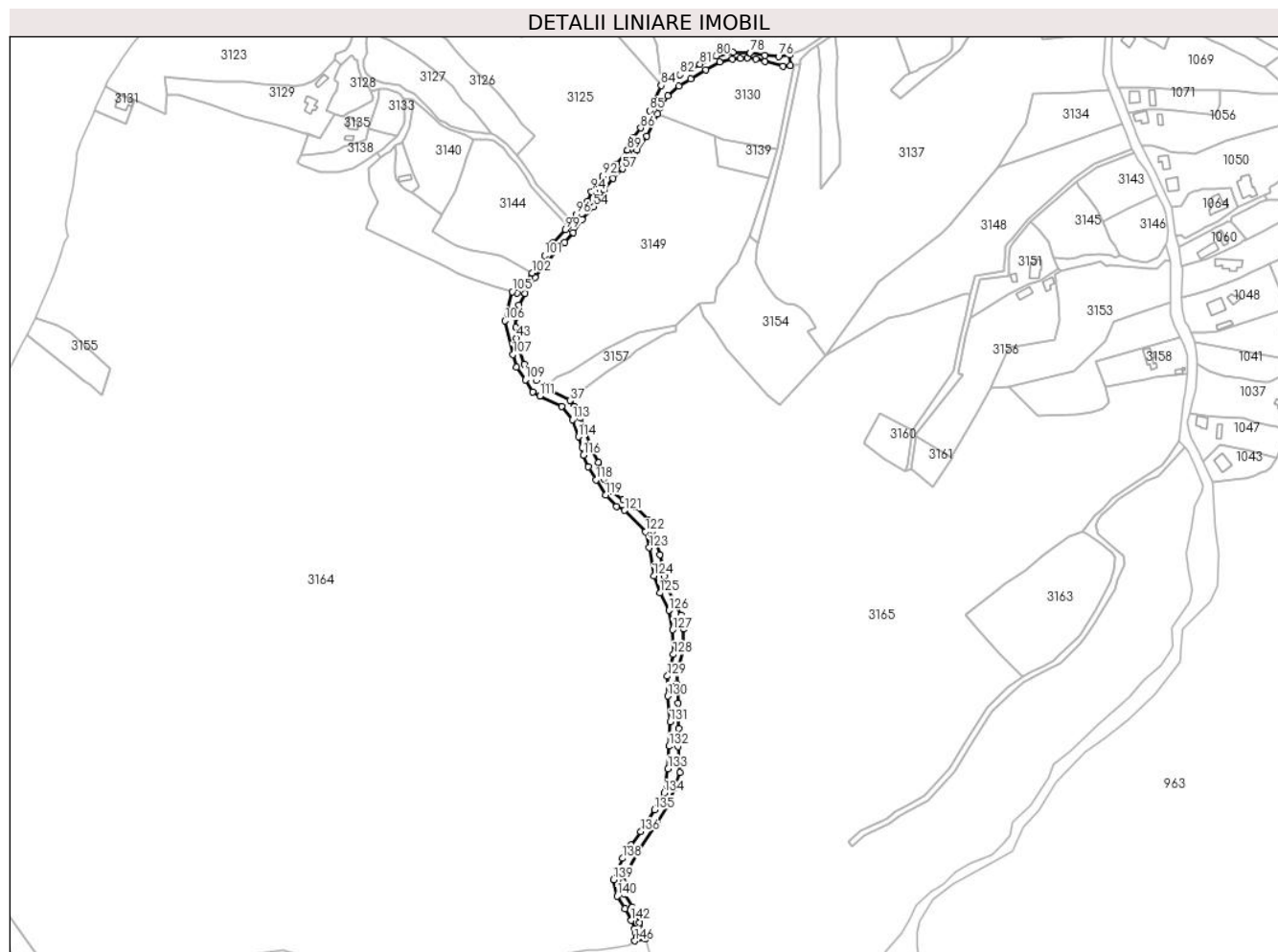
**C. Partea III. SARCINI .**

Inscrieri privind dezmembramintele dreptului de proprietate, drepturi reale de garanție și sarcini	Referințe
NU SUNT	

**Teren**

Nr cadastral	Suprafața (mp)*	Observații / Referințe
	Din acte: 12.478 Masurata: 4.568	

\* Suprafața este determinată în planul de proiecție Stereo 70.



**Date referitoare la teren**

Crt	Categorie folosință	Intra vilan	Suprafața (mp)	Tarla	Parcelă	Nr. topo	Observații / Referințe
1	drum	DA	1.148	0	De 6077	-	
2	drum	NU	3.420	0	De 6077	-	

**Lungime Segmente**

1) Valorile lungimilor segmentelor sunt obținute din proiecție în plan.

Punct început	X / Y	Punct sfârșit	X / Y	Lungime segment
1	553.430,442 399.421,444	2	553.429,447 399.424,464	3.18
4	553.421,414 399.443,228	5	553.415,843 399.452,515	10.83
7	553.418,401 399.468,431	8	553.426,579 399.483,68	17.304
10	553.446,411 399.513,864	11	553.450,971 399.525,311	12.322
13	553.452,946 399.553,225	14	553.453,27 399.565,781	12.56
2	553.429,447 399.424,464	3	553.426,452 399.432,692	8.756
5	553.415,843 399.452,515	6	553.415,396 399.460,46	7.958
8	553.426,579 399.483,68	9	553.438,444 399.500,686	20.736
11	553.450,971 399.525,311	12	553.454,334 399.535,717	10.936
14	553.453,27 399.565,781	15	553.453,066 399.583,26	17.48
3	553.426,452 399.432,692	4	553.421,414 399.443,228	11.679
6	553.415,396 399.460,46	7	553.418,401 399.468,431	8.519
9	553.438,444 399.500,686	10	553.446,411 399.513,864	15.399
12	553.454,334 399.535,717	13	553.452,946 399.553,225	17.563
15	553.453,066 399.583,26	16	553.452,202 399.596,249	13.018

Punct început	X / Y	Punct sfârșit	X / Y	Lungime segment	Punct început	X / Y	Punct sfârșit	X / Y	Lungime segment	Punct început	X / Y	Punct sfârșit	X / Y	Lungime segment
16	553.452,202 399.596,249	17	553.452,697 399.604,245	8.011	17	553.452,697 399.604,245	18	553.456,713 399.619,462	15.738	18	553.456,713 399.619,462	19	553.456,816 399.634,001	14.539
19	553.456,816 399.634,001	20	553.455,146 399.643,338	9.485	20	553.455,146 399.643,338	21	553.450,742 399.652,306	9.991	21	553.450,742 399.652,306	22	553.445,321 399.661,81	10.941
22	553.445,321 399.661,81	23	553.443,259 399.670,007	8.452	23	553.443,259 399.670,007	24	553.440,433 399.684,944	15.202	24	553.440,433 399.684,944	25	553.437,757 399.694,357	9.786
25	553.437,757 399.694,357	26	553.435,709 399.701,24	7.181	26	553.435,709 399.701,24	27	553.432,281 399.708,91	8.401	27	553.432,281 399.708,91	28	553.423,879 399.717,619	12.101
28	553.423,879 399.717,619	29	553.415,344 399.722,568	9.866	29	553.415,344 399.722,568	30	553.406,685 399.728,789	10.662	30	553.406,685 399.728,789	31	553.401,967 399.736,839	9.331
31	553.401,967 399.736,839	32	553.398,237 399.748,007	11.774	32	553.398,237 399.748,007	33	553.393,721 399.757,185	10.229	33	553.393,721 399.757,185	34	553.389,428 399.769,263	12.818
34	553.389,428 399.769,263	35	553.385,818 399.778,493	9.911	35	553.385,818 399.778,493	36	553.381,992 399.786,41	8.793	36	553.381,992 399.786,41	37	553.378,735 399.790,535	5.256
37	553.378,735 399.790,535	38	553.365,545 399.797,8	15.058	38	553.365,545 399.797,8	39	553.361,81 399.800,261	4.474	39	553.361,81 399.800,261	40	553.355,876 399.804,171	7.106
40	553.355,876 399.804,171	41	553.347,634 399.815,417	13.943	41	553.347,634 399.815,417	42	553.343,854 399.825,867	11.113	42	553.343,854 399.825,867	43	553.342,27 399.833,338	7.637
43	553.342,27 399.833,338	44	553.341,748 399.840,833	7.513	44	553.341,748 399.840,833	45	553.341,93 399.847,336	6.506	45	553.341,93 399.847,336	46	553.343,854 399.856,095	8.968
46	553.343,854 399.856,095	47	553.348,056 399.863,998	8.951	47	553.348,056 399.863,998	48	553.355,006 399.874,932	12.956	48	553.355,006 399.874,932	49	553.362,557 399.884,45	12.149
49	553.362,557 399.884,45	50	553.370,715 399.894,124	12.655	50	553.370,715 399.894,124	51	553.375,235 399.898,924	6.593	51	553.375,235 399.898,924	52	553.380,807 399.905,755	8.815
52	553.380,807 399.905,755	53	553.387,322 399.914,476	10.886	53	553.387,322 399.914,476	54	553.395,163 399.923,428	11.9	54	553.395,163 399.923,428	55	553.402,088 399.934,916	13.414
55	553.402,088 399.934,916	56	553.408,242 399.942,865	10.053	56	553.408,242 399.942,865	57	553.414,688 399.949,293	9.103	57	553.414,688 399.949,293	58	553.423,161 399.960,043	13.688
58	553.423,161 399.960,043	59	553.424,598 399.962,329	2.7	59	553.424,598 399.962,329	60	553.431,603 399.971,877	11.842	60	553.431,603 399.971,877	61	553.438,748 399.987,078	16.797
61	553.438,748 399.987,078	62	553.440,64 399.991,103	4.447	62	553.440,64 399.991,103	63	553.445,884 399.999,53	9.925	63	553.445,884 399.999,53	64	553.453,461 400.006,227	10.112
64	553.453,461 400.006,227	65	553.461,731 400.011,053	9.575	65	553.461,731 400.011,053	66	553.472,017 400.017,123	11.943	66	553.472,017 400.017,123	67	553.481,495 400.022,607	10.95
67	553.481,495 400.022,607	68	553.490,009 400.024,769	8.784	68	553.490,009 400.024,769	69	553.495,647 400.025,208	5.655	69	553.495,647 400.025,208	70	553.500,334 400.025,447	4.693
70	553.500,334 400.025,447	71	553.506,163 400.024,558	5.896	71	553.506,163 400.024,558	72	553.512,618 400.022,799	6.69	72	553.512,618 400.022,799	73	553.524,704 400.019,616	12.498
73	553.524,704 400.019,616	74	553.529,975 400.020,19	5.302	74	553.529,975 400.020,19	75	553.529,262 400.027,482	7.327	75	553.529,262 400.027,482	76	553.521,829 400.026,293	7.527
76	553.521,829 400.026,293	77	553.512,423 400.027,178	9.448	77	553.512,423 400.027,178	78	553.502,263 400.028,96	10.315	78	553.502,263 400.028,96	79	553.490,575 400.029,275	11.692
79	553.490,575 400.029,275	80	553.478,886 400.026,776	11.953	80	553.478,886 400.026,776	81	553.467,862 400.021,108	12.397	81	553.467,862 400.021,108	82	553.454,142 400.014,008	15.448
82	553.454,142 400.014,008	83	553.441,952 400.007,902	13.634	83	553.441,952 400.007,902	84	553.441,303 400.006,505	1.54	84	553.441,303 400.006,505	85	553.433,291 399.989,241	19.033
85	553.433,291 399.989,241	86	553.427,277 399.977,402	13.279	86	553.427,277 399.977,402	87	553.422,412 399.970,811	8.192	87	553.422,412 399.970,811	88	553.421,199 399.966,475	4.502
88	553.421,199 399.966,475	89	553.418,218 399.962,293	5.136	89	553.418,218 399.962,293	90	553.410,657 399.952,652	12.252	90	553.410,657 399.952,652	91	553.407,658 399.949,419	4.41
91	553.407,658 399.949,419	92	553.401,392 399.944,537	7.943	92	553.401,392 399.944,537	93	553.395,283 399.934,265	11.951	93	553.395,283 399.934,265	94	553.393,43 399.933,76	1.921
94	553.393,43 399.933,76	95	553.390,914 399.927,025	7.19	95	553.390,914 399.927,025	96	553.382,944 399.918,142	11.934	96	553.382,944 399.918,142	97	553.379,853 399.913,573	5.516
97	553.379,853 399.913,573	98	553.377,609 399.910,257	4.004	98	553.377,609 399.910,257	99	553.375,816 399.907,607	3.199	99	553.375,816 399.907,607	100	553.367,119 399.898,522	12.577
100	553.367,119 399.898,522	101	553.361,408 399.889,99	10.267	101	553.361,408 399.889,99	102	553.352,848 399.878,088	14.661	102	553.352,848 399.878,088	103	553.346,823 399.870,187	9.936
103	553.346,823 399.870,187	104	553.342,402 399.864,081	7.538	104	553.342,402 399.864,081	105	553.339,341 399.865,197	3.258	105	553.339,341 399.865,197	106	553.334,093 399.845,22	20.655
106	553.334,093 399.845,22	107	553.339,743 399.822,209	23.694	107	553.339,743 399.822,209	108	553.342,342 399.813,458	9.129	108	553.342,342 399.813,458	109	553.348,251 399.804,719	10.549
109	553.348,251 399.804,719	110	553.353,268 399.796,605	9.54	110	553.353,268 399.796,605	111	553.358,217 399.793,664	5.757	111	553.358,217 399.793,664	112	553.373,207 399.786,322	16.691
112	553.373,207 399.786,322	113	553.380,578 399.777,357	11.606	113	553.380,578 399.777,357	114	553.384,569 399.765,753	12.271	114	553.384,569 399.765,753	115	553.387,159 399.758,454	7.745

Punct început	X / Y	Punct sfârșit	X / Y	Lungime segment	Punct început	X / Y	Punct sfârșit	X / Y	Lungime segment	Punct început	X / Y	Punct sfârșit	X / Y	Lungime segment
115	553.387,159 399.758,454	116	553.388,199 399.753,205	5.351	116	553.388,199 399.753,205	117	553.391,248 399.745,111	8.649	117	553.391,248 399.745,111	118	553.396,617 399.736,136	10.458
118	553.396,617 399.736,136	119	553.403,247 399.725,758	12.315	119	553.403,247 399.725,758	120	553.410,585 399.717,693	10.904	120	553.410,585 399.717,693	121	553.416,277 399.715,305	6.173
121	553.416,277 399.715,305	122	553.430,394 399.700,523	20.44	122	553.430,394 399.700,523	123	553.433,063 399.689,658	11.188	123	553.433,063 399.689,658	124	553.436,242 399.670,343	19.575
124	553.436,242 399.670,343	125	553.440,455 399.658,623	12.454	125	553.440,455 399.658,623	126	553.446,546 399.646,667	13.418	126	553.446,546 399.646,667	127	553.449,138 399.633,385	13.533
127	553.449,138 399.633,385	128	553.449,625 399.616,473	16.919	128	553.449,625 399.616,473	129	553.445,452 399.601,618	15.43	129	553.445,452 399.601,618	130	553.445,737 399.587,902	13.719
130	553.445,737 399.587,902	131	553.447,366 399.570,361	17.616	131	553.447,366 399.570,361	132	553.446,577 399.553,58	16.8	132	553.446,577 399.553,58	133	553.446,026 399.538,109	15.481
133	553.446,026 399.538,109	134	553.443,236 399.521,488	16.854	134	553.443,236 399.521,488	135	553.436,88 399.509,924	13.196	135	553.436,88 399.509,924	136	553.427,405 399.495,04	17.644
136	553.427,405 399.495,04	137	553.420,523 399.485,797	11.524	137	553.420,523 399.485,797	138	553.414,684 399.476,748	10.769	138	553.414,684 399.476,748	139	553.408,607 399.462,135	15.826
139	553.408,607 399.462,135	140	553.411,131 399.450,801	11.612	140	553.411,131 399.450,801	141	553.416,389 399.442,323	9.976	141	553.416,389 399.442,323	142	553.420,86 399.434,133	9.331
142	553.420,86 399.434,133	143	553.423,249 399.428,446	6.168	143	553.423,249 399.428,446	144	553.423,995 399.425,1	3.428	144	553.423,995 399.425,1	145	553.424,571 399.422,284	2.874
145	553.424,571 399.422,284	146	553.423,327 399.420,15	2.47	146	553.423,327 399.420,15	1	553.430,442 399.421,444	7.231					

\*\* Lungimile segmentelor sunt determinate în planul de proiecție Stereo 70 și sunt rotunjite la 1 milimetru.

\*\*\* Distanța dintre puncte este formată din segmente cumulate ce sunt mai mici decât valoarea 1 milimetru.

**DATE DESPRE IMOBILUL NR. 3163**

Oficiul de Cadastru și Publicitate Imobiliară PRAHOVA  
Biroul de Cadastru și Publicitate Imobiliară Câmpina

**A. Partea I. Descrierea imobilului**

TEREN Extravilan

Adresa: Jud. Prahova

Nr. Crt	Nr cadastral Nr. topografic	Suprafața* (mp)	Observații / Referințe
A1		5.412	Sector cadastral:25 Teren imprejmuit;

**B. Partea II. Proprietari și acte**

Inscrieri privitoare la dreptul de proprietate și alte drepturi reale		Referințe
/		
Act Normativ nr. 7, din 13/03/1996 emis de Parlamentul României (lege);		
B1	Inscrierea posesiei, drept de PROPRIETATE, dobandit prin Lege, cota actuala 1/1 1) NEIDENTIFICAT NEIDENTIFICAT	A1
Act Normativ nr. 7, din 13/03/1996 emis de Parlamentul României, (art. 13); (lege);		
B2	Se noteaza mentiunea de proprietar neidentificat.	A1

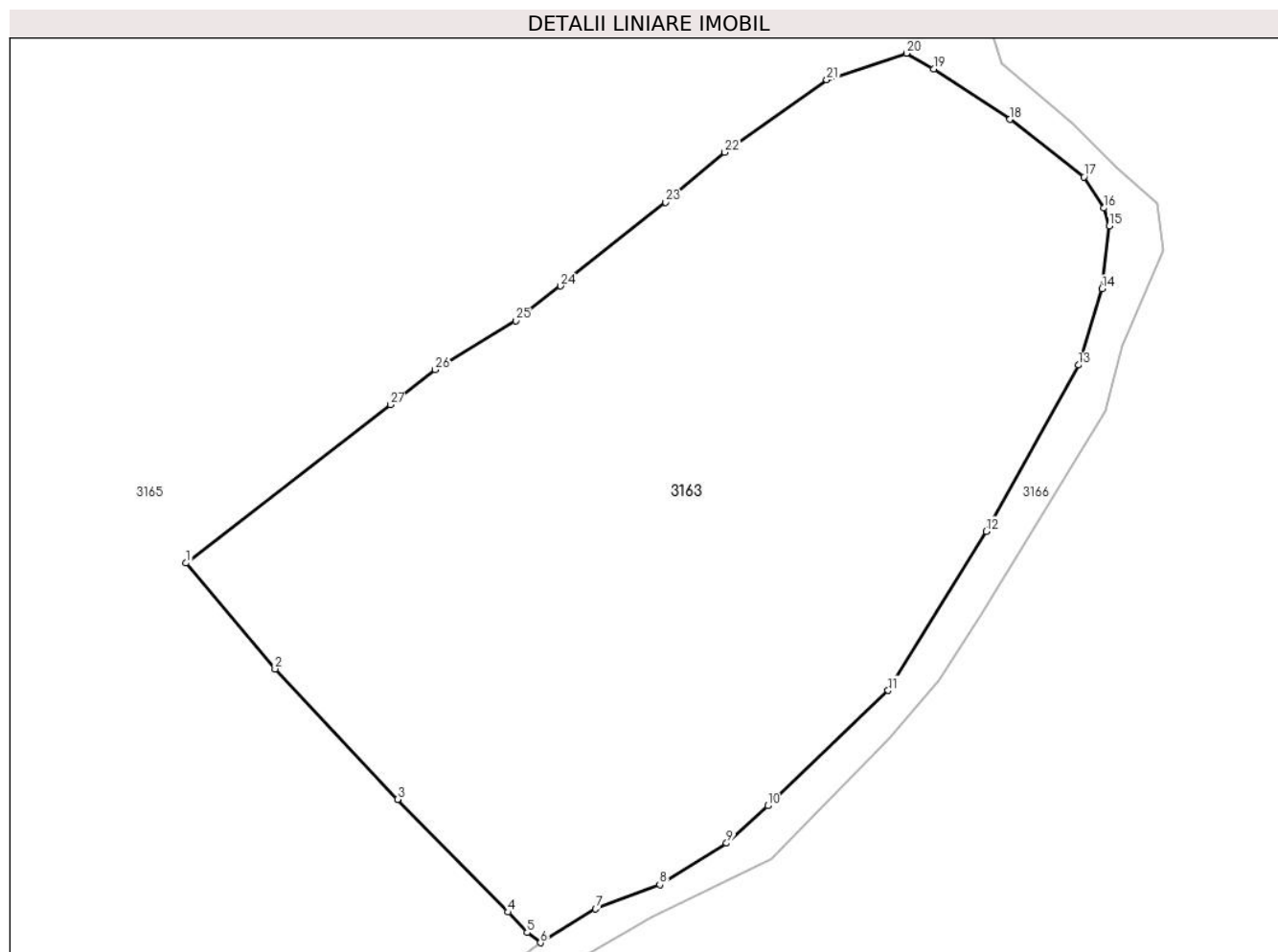
**C. Partea III. SARCINI .**

Inscrieri privind dezmembramintele dreptului de proprietate, drepturi reale de garanție și sarcini	Referințe
NU SUNT	

**Teren**

Nr cadastral	Suprafața (mp)*	Observații / Referințe
	5.412	

\* Suprafața este determinată în planul de proiecție Stereo 70.



**Date referitoare la teren**

Crt	Categorie folosință	Intra vilan	Suprafața (mp)	Tarla	Parcelă	Nr. topo	Observații / Referințe
1	faneata	NU	5.412	81	5345	-	

**Lungime Segmente**

1) Valorile lungimilor segmentelor sunt obținute din proiecție în plan.

Punct început	X / Y	Punct sfârșit	X / Y	Lungime segment (** (m)
1	553.649,586 399.643,739	2	553.659,532 399.631,932	15.438
3	553.673,22 399.617,4	4	553.685,524 399.604,817	17.599
5	553.687,661 399.602,541	6	553.689,136 399.601,402	1.864
7	553.695,29 399.605,179	8	553.702,464 399.607,875	7.664
9	553.709,915 399.612,507	10	553.714,507 399.616,676	6.203

Punct început	X / Y	Punct sfârșit	X / Y	Lungime segment (** (m)
2	553.659,532 399.631,932	3	553.673,22 399.617,4	19.963
4	553.685,524 399.604,817	5	553.687,661 399.602,541	3.122
6	553.689,136 399.601,402	7	553.695,29 399.605,179	7.221
8	553.702,464 399.607,875	9	553.709,915 399.612,507	8.773
10	553.714,507 399.616,676	11	553.727,946 399.629,526	18.594



Punct început	X / Y	Punct sfârșit	X / Y	Lungime segment (** (m)
11	553.727,946 399.629,526	12	553.738,891 399.647,288	20.863
13	553.749,186 399.665,827	14	553.751,828 399.674,324	8.899
15	553.752,634 399.681,337	16	553.752,035 399.683,327	2.078
17	553.749,791 399.686,811	18	553.741,537 399.693,22	10.45
19	553.733,025 399.698,843	20	553.730,001 399.700,602	3.499
21	553.721,093 399.697,638	22	553.709,721 399.689,565	13.946
23	553.703,092 399.683,989	24	553.691,382 399.674,64	14.984
25	553.686,374 399.670,789	26	553.677,395 399.665,312	10.517
27	553.672,393 399.661,408	1	553.649,586 399.643,739	28.851

Punct început	X / Y	Punct sfârșit	X / Y	Lungime segment (** (m)
12	553.738,891 399.647,288	13	553.749,186 399.665,827	21.205
14	553.751,828 399.674,324	15	553.752,634 399.681,337	7.06
16	553.752,035 399.683,327	17	553.749,791 399.686,811	4.143
18	553.741,537 399.693,22	19	553.733,025 399.698,843	10.202
20	553.730,001 399.700,602	21	553.721,093 399.697,638	9.389
22	553.709,721 399.689,565	23	553.703,092 399.683,989	8.663
24	553.691,382 399.674,64	25	553.686,374 399.670,789	6.317
26	553.677,395 399.665,312	27	553.672,393 399.661,408	6.346

\*\* Lungimile segmentelor sunt determinate în planul de proiecție Stereo 70 și sunt rotunjite la 1 milimetru.

\*\*\* Distanța dintre puncte este formată din segmente cumulate ce sunt mai mici decât valoarea 1 milimetru.



**DATE DESPRE IMOBILUL NR. 3164**

Oficiul de Cadastru și Publicitate Imobiliară PRAHOVA  
Biroul de Cadastru și Publicitate Imobiliară Câmpina

**A. Partea I. Descrierea imobilului**

TEREN Necunoscut

Adresa: Loc. Draganeasa, Jud. Prahova

Nr. Crt	Nr cadastral Nr. topografic	Suprafața* (mp)	Observații / Referințe
A1		234.190	Sector cadastral:25 Teren imprejmuit;

**B. Partea II. Proprietari și acte**

Inscrieri privitoare la dreptul de proprietate și alte drepturi reale		Referințe
/		
Act Normativ nr. 7, din 13/03/1996 emis de Parlamentul României (lege);		
B1	Inscrierea posesiei, drept de PROPRIETATE, dobandit prin Lege, cota actuala 1/1 1) NEIDENTIFICAT NEIDENTIFICAT	A1
Act Normativ nr. 7, din 13/03/1996 emis de Parlamentul României, (art. 13); (lege);		
B2	Se noteaza mentiunea de proprietar neidentificat.	A1

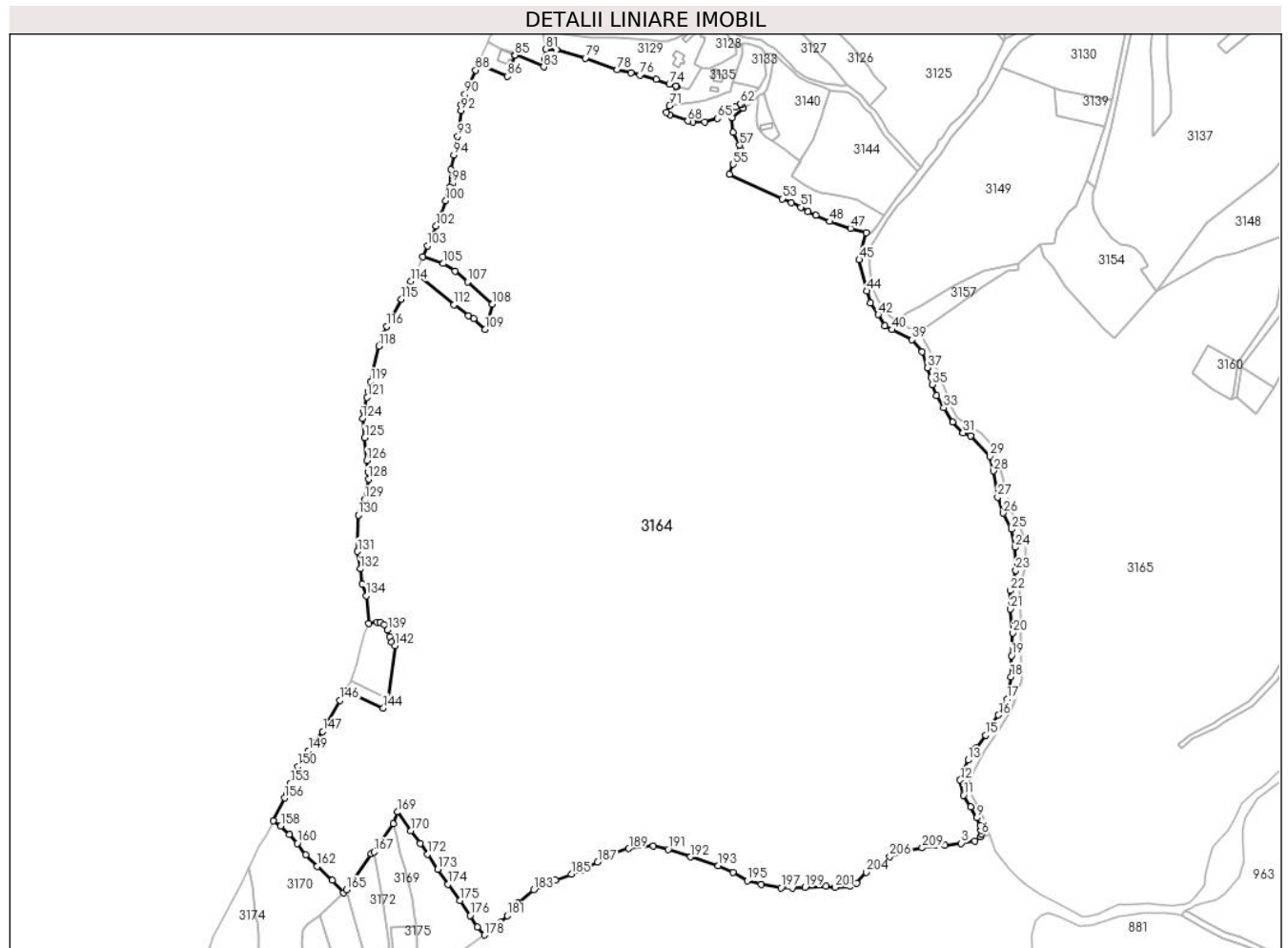
**C. Partea III. SARCINI .**

Inscrieri privind dezmembramintele dreptului de proprietate, drepturi reale de garanție și sarcini	Referințe
NU SUNT	

**Teren**

Nr cadastral	Suprafața (mp)*	Observații / Referințe
	234.190	

\* Suprafața este determinată în planul de proiecție Stereo 70.



**Date referitoare la teren**

Crt	Categorie folosință	Intravilan	Suprafața (mp)	Tarla	Parcelă	Nr. topo	Observații / Referințe
1	faneata	DA	5.000	82	5560, 5561, 5569, 5570	-	
2	faneata	DA	11.329	82	-	-	Parc. 5500, 5500/1, 5518 - 5525, 5529, 5530
3	faneata	NU	217.861	82	-	-	

**Lungime Segmente**

1) Valorile lungimilor segmentelor sunt obținute din proiecție în plan.

Punct început	X / Y	Punct sfârșit	X / Y	Lungime segment	Punct început	X / Y	Punct sfârșit	X / Y	Lungime segment	Punct început	X / Y	Punct sfârșit	X / Y	Lungime segment
1	553.390,382 399.413,803	2	553.397,277 399.414,053	6.9	2	553.397,277 399.414,053	3	553.409,439 399.415,444	12.24	3	553.409,439 399.415,444	4	553.419,577 399.417,184	10.286
4	553.419,577 399.417,184	5	553.423,327 399.420,15	4.781	5	553.423,327 399.420,15	6	553.424,571 399.422,284	2.47	6	553.424,571 399.422,284	7	553.423,995 399.425,1	2.874
7	553.423,995 399.425,1	8	553.423,249 399.428,446	3.428	8	553.423,249 399.428,446	9	553.420,86 399.434,133	6.168	9	553.420,86 399.434,133	10	553.416,389 399.442,323	9.331
10	553.416,389 399.442,323	11	553.411,131 399.450,801	9.976	11	553.411,131 399.450,801	12	553.408,607 399.462,135	11.612	12	553.408,607 399.462,135	13	553.414,684 399.476,748	15.826

Punct început	X / Y	Punct sfârșit	X / Y	Lungime segment	Punct început	X / Y	Punct sfârșit	X / Y	Lungime segment	Punct început	X / Y	Punct sfârșit	X / Y	Lungime segment
13	553.414,684 399.476,748	14	553.420,523 399.485,797	10.769	14	553.420,523 399.485,797	15	553.427,405 399.495,04	11.524	15	553.427,405 399.495,04	16	553.436,88 399.509,924	17.644
16	553.436,88 399.509,924	17	553.443,236 399.521,488	13.196	17	553.443,236 399.521,488	18	553.446,026 399.538,109	16.854	18	553.446,026 399.538,109	19	553.446,577 399.553,58	15.481
19	553.446,577 399.553,58	20	553.447,366 399.570,361	16.8	20	553.447,366 399.570,361	21	553.445,737 399.587,902	17.616	21	553.445,737 399.587,902	22	553.445,452 399.601,618	13.719
22	553.445,452 399.601,618	23	553.449,625 399.616,473	15.43	23	553.449,625 399.616,473	24	553.449,138 399.633,385	16.919	24	553.449,138 399.633,385	25	553.446,546 399.646,667	13.533
25	553.446,546 399.646,667	26	553.440,455 399.658,623	13.418	26	553.440,455 399.658,623	27	553.436,242 399.670,343	12.454	27	553.436,242 399.670,343	28	553.433,063 399.689,658	19.575
28	553.433,063 399.689,658	29	553.430,394 399.700,523	11.188	29	553.430,394 399.700,523	30	553.416,277 399.715,305	20.44	30	553.416,277 399.715,305	31	553.410,585 399.717,693	6.173
31	553.410,585 399.717,693	32	553.403,247 399.725,758	10.904	32	553.403,247 399.725,758	33	553.396,617 399.736,136	12.315	33	553.396,617 399.736,136	34	553.391,248 399.745,111	10.458
34	553.391,248 399.745,111	35	553.388,199 399.753,205	8.649	35	553.388,199 399.753,205	36	553.387,159 399.758,454	5.351	36	553.387,159 399.758,454	37	553.384,569 399.765,753	7.745
37	553.384,569 399.765,753	38	553.380,578 399.777,357	12.271	38	553.380,578 399.777,357	39	553.373,207 399.786,322	11.606	39	553.373,207 399.786,322	40	553.358,217 399.793,664	16.691
40	553.358,217 399.793,664	41	553.353,268 399.796,605	5.757	41	553.353,268 399.796,605	42	553.348,251 399.804,719	9.54	42	553.348,251 399.804,719	43	553.342,342 399.813,458	10.549
43	553.342,342 399.813,458	44	553.339,743 399.822,209	9.129	44	553.339,743 399.822,209	45	553.334,093 399.845,22	23.694	45	553.334,093 399.845,22	46	553.339,341 399.865,197	20.655
46	553.339,341 399.865,197	47	553.327,76 399.868,372	12.008	47	553.327,76 399.868,372	48	553.312,354 399.873,385	16.201	48	553.312,354 399.873,385	49	553.302,039 399.877,828	11.231
49	553.302,039 399.877,828	50	553.296,447 399.880,663	6.27	50	553.296,447 399.880,663	51	553.291,011 399.883,841	6.297	51	553.291,011 399.883,841	52	553.284,239 399.887,097	7.514
52	553.284,239 399.887,097	53	553.277,321 399.890,161	7.566	53	553.277,321 399.890,161	54	553.238,623 399.907,956	42.593	54	553.238,623 399.907,956	55	553.241,289 399.915,512	8.013
55	553.241,289 399.915,512	56	553.246,892 399.926,429	12.271	56	553.246,892 399.926,429	57	553.246,022 399.929,691	3.376	57	553.246,022 399.929,691	58	553.241,102 399.939,03	10.556
58	553.241,102 399.939,03	59	553.240,296 399.949,896	10.896	59	553.240,296 399.949,896	60	553.248,746 399.956,695	10.846	60	553.248,746 399.956,695	61	553.247,155 399.959,299	3.052
61	553.247,155 399.959,299	62	553.246,497 399.959,982	0.948	62	553.246,497 399.959,982	63	553.242,812 399.957,754	4.307	63	553.242,812 399.957,754	64	553.237,975 399.954,642	5.751
64	553.237,975 399.954,642	65	553.229,62 399.949,268	9.934	65	553.229,62 399.949,268	66	553.220,32 399.946,803	9.621	66	553.220,32 399.946,803	67	553.211,323 399.946,768	8.997
67	553.211,323 399.946,768	68	553.207,828 399.947,392	3.55	68	553.207,828 399.947,392	69	553.194,537 399.951,925	14.043	69	553.194,537 399.951,925	70	553.191,822 399.953,776	3.286
70	553.191,822 399.953,776	71	553.194,274 399.958,785	5.577	71	553.194,274 399.958,785	72	553.199,524 399.972,925	15.083	72	553.199,524 399.972,925	73	553.199,163 399.973,226	0.47
73	553.199,163 399.973,226	74	553.194,155 399.974,715	5.225	74	553.194,155 399.974,715	75	553.184,248 399.977,858	10.394	75	553.184,248 399.977,858	76	553.172,349 399.981,318	12.392
76	553.172,349 399.981,318	77	553.165,8 399.982,739	6.701	77	553.165,8 399.982,739	78	553.155,673 399.985,352	10.459	78	553.155,673 399.985,352	79	553.132,217 399.993,716	24.903
79	553.132,217 399.993,716	80	553.110,863 399.999,664	22.167	80	553.110,863 399.999,664	81	553.102,832 400.000,289	8.055	81	553.102,832 400.000,289	82	553.101,97 399.992,5	7.837
82	553.101,97 399.992,5	83	553.101,535 399.987,22	5.298	83	553.101,535 399.987,22	84	553.080,457 399.996,364	22.976	84	553.080,457 399.996,364	85	553.080,251 399.995,855	0.549
85	553.080,251 399.995,855	86	553.074,746 399.980,282	16.518	86	553.074,746 399.980,282	87	553.053,021 399.989,016	23.415	87	553.053,021 399.989,016	88	553.051,29 399.984,864	4.499
88	553.051,29 399.984,864	89	553.046,69 399.974,759	11.103	89	553.046,69 399.974,759	90	553.043,33 399.967,112	8.353	90	553.043,33 399.967,112	91	553.040,733 399.959,535	8.01
91	553.040,733 399.959,535	92	553.040,6 399.955,033	4.504	92	553.040,6 399.955,033	93	553.038,004 399.936,098	19.112	93	553.038,004 399.936,098	94	553.035,108 399.922,382	14.018
94	553.035,108 399.922,382	95	553.033,17 399.911,476	11.077	95	553.033,17 399.911,476	96	553.033,873 399.905,512	6.005	96	553.033,873 399.905,512	97	553.034,529 399.903,485	2.131
97	553.034,529 399.903,485	98	553.034,358 399.901,52	1.972	98	553.034,358 399.901,52	99	553.032,214 399.898,965	3.335	99	553.032,214 399.898,965	100	553.029,236 399.888,646	10.74
100	553.029,236 399.888,646	101	553.025,943 399.878,417	10.746	101	553.025,943 399.878,417	102	553.022,086 399.870,006	9.253	102	553.022,086 399.870,006	103	553.015,715 399.855,439	15.899
103	553.015,715 399.855,439	104	553.012,275 399.847,248	8.884	104	553.012,275 399.847,248	105	553.027,399 399.842,445	15.868	105	553.027,399 399.842,445	106	553.036,208 399.836,979	10.367
106	553.036,208 399.836,979	107	553.045,258 399.828,963	12.09	107	553.045,258 399.828,963	108	553.063,815 399.812,526	24.789	108	553.063,815 399.812,526	109	553.058,243 399.794,063	19.285
109	553.058,243 399.794,063	110	553.049,765 399.801,803	11.479	110	553.049,765 399.801,803	111	553.045,979 399.803,839	4.299	111	553.045,979 399.803,839	112	553.035,449 399.812,232	13.466

Punct început	X / Y	Punct sfârșit	X / Y	Lungime segment	Punct început	X / Y	Punct sfârșit	X / Y	Lungime segment	Punct început	X / Y	Punct sfârșit	X / Y	Lungime segment
112	553.035,449 399.812,232	113	553.006,981 399.835,382	36.69 3	113	553.006,981 399.835,382	114	553.003,499 399.829,384	6.935	114	553.003,499 399.829,384	115	552.996,556 399.816,114	14.97 7
115	552.996,556 399.816,114	116	552.985,499 399.796,034	22.92 3	116	552.985,499 399.796,034	117	552.983,338 399.790,547	5.897	117	552.983,338 399.790,547	118	552.979,869 399.781,63	9.568
118	552.979,869 399.781,63	119	552.973,971 399.755,527	26.76 1	119	552.973,971 399.755,527	120	552.972,133 399.748,044	7.705	120	552.972,133 399.748,044	121	552.971,249 399.743,878	4.259
121	552.971,249 399.743,878	122	552.969,364 399.735,524	8.564	122	552.969,364 399.735,524	123	552.968,657 399.734,076	1.611	123	552.968,657 399.734,076	124	552.967,79 399.728,3	5.841
124	552.967,79 399.728,3	125	552.969,538 399.714,276	14.13 3	125	552.969,538 399.714,276	126	552.971,132 399.697,439	16.91 2	126	552.971,132 399.697,439	127	552.971,845 399.689,135	8.335
127	552.971,845 399.689,135	128	552.972,22 399.683,642	5.506	128	552.972,22 399.683,642	129	552.969,17 399.668,515	15.43 1	129	552.969,17 399.668,515	130	552.964,702 399.657,272	12.09 8
130	552.964,702 399.657,272	131	552.964,24 399.630,308	26.96 8	131	552.964,24 399.630,308	132	552.966,064 399.617,476	12.96 1	132	552.966,064 399.617,476	133	552.967,651 399.606,613	10.97 8
133	552.967,651 399.606,613	134	552.970,602 399.597,738	9.353	134	552.970,602 399.597,738	135	552.972,389 399.577,545	20.27 2	135	552.972,389 399.577,545	136	552.978,484 399.578,261	6.137
136	552.978,484 399.578,261	137	552.980,921 399.578,261	2.437	137	552.980,921 399.578,261	138	552.983,861 399.576,685	3.336	138	552.983,861 399.576,685	139	552.986,37 399.572,6	4.794
139	552.986,37 399.572,6	140	552.987,733 399.567,727	5.06	140	552.987,733 399.567,727	141	552.989,167 399.563,714	4.262	141	552.989,167 399.563,714	142	552.991,954 399.561,134	3.797
142	552.991,954 399.561,134	143	552.986,567 399.522,215	39.29	143	552.986,567 399.522,215	144	552.983,14 399.515,13	7.871	144	552.983,14 399.515,13	145	552.955,028 399.527,883	30.86 9
145	552.955,028 399.527,883	146	552.951,12 399.520,896	8.005	146	552.951,12 399.520,896	147	552.938,551 399.497,808	26.28 8	147	552.938,551 399.497,808	148	552.933,206 399.489,334	10.01 9
148	552.933,206 399.489,334	149	552.927,898 399.483,616	7.802	149	552.927,898 399.483,616	150	552.920,398 399.472,027	13.80 4	150	552.920,398 399.472,027	151	552.917,786 399.465,487	7.042
151	552.917,786 399.465,487	152	552.917,131 399.463,971	1.651	152	552.917,131 399.463,971	153	552.914,625 399.459,515	5.112	153	552.914,625 399.459,515	154	552.912,476 399.454,411	5.538
154	552.912,476 399.454,411	155	552.911,658 399.451,21	3.304	155	552.911,658 399.451,21	156	552.910,417 399.448,766	2.741	156	552.910,417 399.448,766	157	552.902,011 399.432,137	18.63 3
157	552.902,011 399.432,137	158	552.907,525 399.428,086	6.842	158	552.907,525 399.428,086	159	552.913,895 399.421,867	8.902	159	552.913,895 399.421,867	160	552.919,844 399.415,403	8.785
160	552.919,844 399.415,403	161	552.926,115 399.407,085	10.41 7	161	552.926,115 399.407,085	162	552.934,561 399.398,534	12.01 9	162	552.934,561 399.398,534	163	552.945,508 399.388,324	14.96 9
163	552.945,508 399.388,324	164	552.953,987 399.379,121	12.51 4	164	552.953,987 399.379,121	165	552.956,173 399.381,192	3.011	165	552.956,173 399.381,192	166	552.974,202 399.407,821	32.15 8
166	552.974,202 399.407,821	167	552.976,304 399.409,103	2.462	167	552.976,304 399.409,103	168	552.990,43 399.429,777	25.03 9	168	552.990,43 399.429,777	169	552.993,468 399.438,552	9.286
169	552.993,468 399.438,552	170	553.003,61 399.424,811	17.07 9	170	553.003,61 399.424,811	171	553.010,278 399.415,486	11.46 4	171	553.010,278 399.415,486	172	553.015,719 399.407,285	9.842
172	553.015,719 399.407,285	173	553.023,291 399.396,274	13.36 3	173	553.023,291 399.396,274	174	553.031,041 399.385,369	13.37 8	174	553.031,041 399.385,369	175	553.039,794 399.373,352	14.86 7
175	553.039,794 399.373,352	176	553.047,113 399.362,201	13.33 8	176	553.047,113 399.362,201	177	553.052,538 399.353,778	10.01 9	177	553.052,538 399.353,778	178	553.057,797 399.347,907	7.882
178	553.057,797 399.347,907	179	553.065,715 399.354,421	10.25 3	179	553.065,715 399.354,421	180	553.069,719 399.357,248	4.901	180	553.069,719 399.357,248	181	553.074,557 399.362,174	6.904
181	553.074,557 399.362,174	182	553.082,041 399.371,375	11.86	182	553.082,041 399.371,375	183	553.094,155 399.381,306	15.66 4	183	553.094,155 399.381,306	184	553.110,218 399.388,297	17.51 8
184	553.110,218 399.388,297	185	553.121,92 399.392,744	12.51 8	185	553.121,92 399.392,744	186	553.129,65 399.395,755	8.296	186	553.129,65 399.395,755	187	553.141,21 399.401,749	13.02 2
187	553.141,21 399.401,749	188	553.151,191 399.407,511	11.52 5	188	553.151,191 399.407,511	189	553.164,226 399.411,577	13.65 4	189	553.164,226 399.411,577	190	553.182,412 399.413,523	18.29
190	553.182,412 399.413,523	191	553.193,327 399.410,907	11.22 4	191	553.193,327 399.410,907	192	553.209,66 399.405,457	17.21 8	192	553.209,66 399.405,457	193	553.230,241 399.399,05	21.55 5
193	553.230,241 399.399,05	194	553.241,086 399.394,135	11.90 7	194	553.241,086 399.394,135	195	553.251,552 399.387,903	12.18 1	195	553.251,552 399.387,903	196	553.262,062 399.385,233	10.84 4
196	553.262,062 399.385,233	197	553.276,423 399.382,678	14.58 7	197	553.276,423 399.382,678	198	553.285,085 399.382,653	8.662	198	553.285,085 399.382,653	199	553.294,141 399.383,118	9.068
199	553.294,141 399.383,118	200	553.309,531 399.383,899	15.41	200	553.309,531 399.383,899	201	553.316,413 399.383,018	6.938	201	553.316,413 399.383,018	202	553.327,579 399.383,785	11.19 2
202	553.327,579 399.383,785	203	553.332,488 399.385,873	5.335	203	553.332,488 399.385,873	204	553.339,317 399.394,011	10.62 4	204	553.339,317 399.394,011	205	553.347,291 399.398,176	8.996
205	553.347,291 399.398,176	206	553.356,789 399.405,581	12.04 4	206	553.356,789 399.405,581	207	553.365,899 399.408,596	9.596	207	553.365,899 399.408,596	208	553.370,261 399.409,837	4.535
208	553.370,261 399.409,837	209	553.380,749 399.412,08	10.72 5	209	553.380,749 399.412,08	1	553.390,382 399.413,803	9.786					

**\*\* Lungimile segmentelor sunt determinate în planul de proiecție Stereo 70 și sunt rotunjite la 1 milimetru.**

**\*\*\* Distanța dintre puncte este formată din segmente cumulate ce sunt mai mici decât valoarea 1 milimetru.**





**DATE DESPRE IMOBILUL NR. 3165**

Oficiul de Cadastru și Publicitate Imobiliară PRAHOVA  
Biroul de Cadastru și Publicitate Imobiliară Câmpina

**A. Partea I. Descrierea imobilului**

TEREN Necunoscut

Adresa: Loc. Draganeasa, Jud. Prahova

Nr. Crt	Nr cadastral Nr. topografic	Suprafața* (mp)	Observații / Referințe
A1		123.484	Sector cadastral:25 Teren imprejmuit;

**B. Partea II. Proprietari și acte**

Inscrieri privitoare la dreptul de proprietate și alte drepturi reale		Referințe
/		
Act Normativ nr. 7, din 13/03/1996 emis de Parlamentul României (lege);		
B1	Inscrierea posesiei, drept de PROPRIETATE, dobandit prin Lege, cota actuala 1/1 1) NEIDENTIFICAT NEIDENTIFICAT	A1
Act Normativ nr. 7, din 13/03/1996 emis de Parlamentul României, (art. 13); (lege);		
B2	Se noteaza mentiunea de proprietar neidentificat.	A1

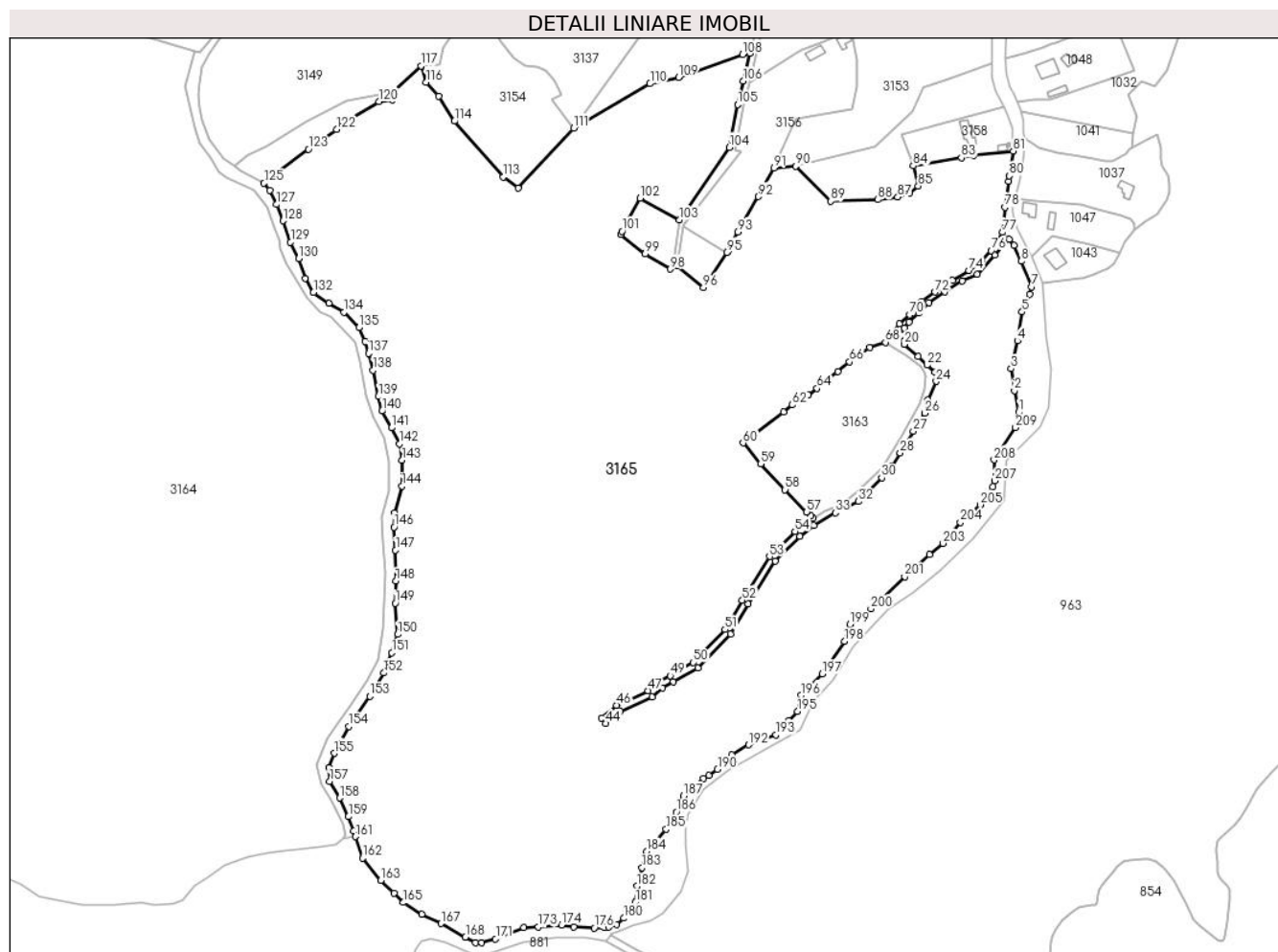
**C. Partea III. SARCINI .**

Inscrieri privind dezmembramintele dreptului de proprietate, drepturi reale de garanție și sarcini	Referințe
NU SUNT	

**Teren**

Nr cadastral	Suprafața (mp)*	Observații / Referințe
	123.484	

\* Suprafața este determinată în planul de proiecție Stereo 70.



**Date referitoare la teren**

Crt	Categorie folosință	Intravilan	Suprafața (mp)	Tarla	Parcelă	Nr. topo	Observații / Referințe
1	curți constructii	DA	937	81	5303	-	
2	faneata	DA	8.224	81	-	-	Parc. 5346, 5347, 5348, 5349, 5350, 5351, 5352, 5353
3	faneata	NU	114.323	81	-	-	Parc. 5304 - 5343, 5375 - 5384, 5429 - 5434

**Lungime Segmente**

1) Valorile lungimilor segmentelor sunt obținute din proiecție în plan.

Punct început	X / Y	Punct sfârșit	X / Y	Lungime segment	Punct început	X / Y	Punct sfârșit	X / Y	Lungime segment	Punct început	X / Y	Punct sfârșit	X / Y	Lungime segment
1	553.805,406 399.661,208	2	553.802,905 399.673,39	12.436	2	553.802,905 399.673,39	3	553.801,041 399.685,788	12.537	3	553.801,041 399.685,788	4	553.804,642 399.701,45	16.07
4	553.804,642 399.701,45	5	553.807,226 399.717,813	16.566	5	553.807,226 399.717,813	6	553.811,562 399.727,879	10.961	6	553.811,562 399.727,879	7	553.812,442 399.732,063	4.275
7	553.812,442 399.732,063	8	553.806,823 399.746,464	15.459	8	553.806,823 399.746,464	9	553.802,73 399.755,409	9.837	9	553.802,73 399.755,409	10	553.800,023 399.758,883	4.404
10	553.800,023 399.758,883	11	553.791,835 399.749,801	12.228	11	553.791,835 399.749,801	12	553.781,934 399.739,062	14.607	12	553.781,934 399.739,062	13	553.773,503 399.735,22	9.264

Punct început	X / Y	Punct sfârșit	X / Y	Lungime segment	Punct început	X / Y	Punct sfârșit	X / Y	Lungime segment	Punct început	X / Y	Punct sfârșit	X / Y	Lungime segment
13	553.773,503 399.735,22	14	553.763,641 399.729,219	11.54 5	14	553.763,641 399.729,219	15	553.754,741 399.722,964	10.87 8	15	553.754,741 399.722,964	16	553.748,677 399.717,067	8.458
16	553.748,677 399.717,067	17	553.743,372 399.712,097	7.27	17	553.743,372 399.712,097	18	553.740,802 399.708,726	4.239	18	553.740,802 399.708,726	19	553.738,995 399.704,624	4.483
19	553.738,995 399.704,624	20	553.740,684 399.699,446	5.446	20	553.740,684 399.699,446	21	553.748,5 399.692,733	10.30 3	21	553.748,5 399.692,733	22	553.753,571 399.687,823	7.059
22	553.753,571 399.687,823	23	553.757,934 399.683,793	5.939	23	553.757,934 399.683,793	24	553.758,687 399.678,585	5.262	24	553.758,687 399.678,585	25	553.754,061 399.667,994	11.55 7
25	553.754,061 399.667,994	26	553.752,181 399.660,678	7.554	26	553.752,181 399.660,678	27	553.745,805 399.650,324	12.16	27	553.745,805 399.650,324	28	553.738,444 399.638,213	14.17 2
28	553.738,444 399.638,213	29	553.733,571 399.630,632	9.012	29	553.733,571 399.630,632	30	553.727,95 399.624,065	8.644	30	553.727,95 399.624,065	31	553.720,557 399.616,468	10.60 1
31	553.720,557 399.616,468	32	553.714,849 399.610,717	8.103	32	553.714,849 399.610,717	33	553.701,647 399.604,342	14.66	33	553.701,647 399.604,342	34	553.689,466 399.597,271	14.08 4
34	553.689,466 399.597,271	35	553.681,724 399.590,938	10.00 3	35	553.681,724 399.590,938	36	553.667,602 399.577,133	19.74 8	36	553.667,602 399.577,133	37	553.652,47 399.552,88	28.58 6
37	553.652,47 399.552,88	38	553.642,533 399.535,922	19.65 5	38	553.642,533 399.535,922	39	553.623,971 399.516,528	26.84 5	39	553.623,971 399.516,528	40	553.610,248 399.508,85	15.72 6
40	553.610,248 399.508,85	41	553.604,112 399.505,36	7.059	41	553.604,112 399.505,36	42	553.597,977 399.500,36	7.915	42	553.597,977 399.500,36	43	553.580,231 399.492,153	19.55 2
43	553.580,231 399.492,153	44	553.571,924 399.485,266	10.79	44	553.571,924 399.485,266	45	553.569,372 399.488,346	4.0	45	553.569,372 399.488,346	46	553.578,079 399.495,565	11.31 1
46	553.578,079 399.495,565	47	553.595,84 399.503,779	19.56 9	47	553.595,84 399.503,779	48	553.601,844 399.508,671	7.745	48	553.601,844 399.508,671	49	553.608,282 399.512,334	7.407
49	553.608,282 399.512,334	50	553.621,495 399.519,727	15.14 1	50	553.621,495 399.519,727	51	553.639,319 399.538,349	25.77 8	51	553.639,319 399.538,349	52	553.649,047 399.554,951	19.24 2
52	553.649,047 399.554,951	53	553.664,463 399.579,657	29.12 2	53	553.664,463 399.579,657	54	553.678,927 399.593,798	20.22 8	54	553.678,927 399.593,798	55	553.689,136 399.601,402	12.72 9
55	553.689,136 399.601,402	56	553.687,661 399.602,541	1.864	56	553.687,661 399.602,541	57	553.685,524 399.604,817	3.122	57	553.685,524 399.604,817	58	553.673,22 399.617,4	17.59 9
58	553.673,22 399.617,4	59	553.659,532 399.631,932	19.96 3	59	553.659,532 399.631,932	60	553.649,586 399.643,739	15.43 8	60	553.649,586 399.643,739	61	553.672,393 399.661,408	28.85 1
61	553.672,393 399.661,408	62	553.677,395 399.665,312	6.346	62	553.677,395 399.665,312	63	553.686,374 399.670,789	10.51 7	63	553.686,374 399.670,789	64	553.691,382 399.674,64	6.317
64	553.691,382 399.674,64	65	553.703,092 399.683,989	14.98 4	65	553.703,092 399.683,989	66	553.709,721 399.689,565	8.663	66	553.709,721 399.689,565	67	553.721,093 399.697,638	13.94 6
67	553.721,093 399.697,638	68	553.730,001 399.700,602	9.389	68	553.730,001 399.700,602	69	553.737,865 399.711,182	13.18 2	69	553.737,865 399.711,182	70	553.743,67 399.716,325	7.755
70	553.743,67 399.716,325	71	553.750,689 399.723,781	10.24 1	71	553.750,689 399.723,781	72	553.758,06 399.729,075	9.075	72	553.758,06 399.729,075	73	553.767,872 399.735,56	11.76 1
73	553.767,872 399.735,56	74	553.777,306 399.741,213	10.99 9	74	553.777,306 399.741,213	75	553.784,289 399.746,595	8.816	75	553.784,289 399.746,595	76	553.789,835 399.752,48	8.087
76	553.789,835 399.752,48	77	553.796,127 399.762,763	12.05 6	77	553.796,127 399.762,763	78	553.797,568 399.776,975	14.28 5	78	553.797,568 399.776,975	79	553.799,483 399.791,712	14.86
79	553.799,483 399.791,712	80	553.800,141 399.794,678	3.039	80	553.800,141 399.794,678	81	553.802,321 399.808,664	14.15 5	81	553.802,321 399.808,664	82	553.779,91 399.806,182	22.54 8
82	553.779,91 399.806,182	83	553.772,999 399.804,882	7.032	83	553.772,999 399.804,882	84	553.745,745 399.800,298	27.63 7	84	553.745,745 399.800,298	85	553.748,509 399.788,952	11.67 9
85	553.748,509 399.788,952	86	553.743,776 399.785,263	6.0	86	553.743,776 399.785,263	87	553.736,921 399.782,704	7.317	87	553.736,921 399.782,704	88	553.725,766 399.781,221	11.25 4
88	553.725,766 399.781,221	89	553.699,153 399.780,372	26.62 6	89	553.699,153 399.780,372	90	553.679,264 399.800,052	27.98	90	553.679,264 399.800,052	91	553.667,056 399.799,175	12.23 9
91	553.667,056 399.799,175	92	553.658,269 399.782,994	18.41 3	92	553.658,269 399.782,994	93	553.646,391 399.763,018	23.24	93	553.646,391 399.763,018	94	553.640,973 399.752,474	11.85 5
94	553.640,973 399.752,474	95	553.640,326 399.751,498	1.171	95	553.640,326 399.751,498	96	553.627,153 399.731,64	23.82 9	96	553.627,153 399.731,64	97	553.612,622 399.743,687	18.87 5
97	553.612,622 399.743,687	98	553.608,374 399.742,038	4.557	98	553.608,374 399.742,038	99	553.594,198 399.750,527	16.52 4	99	553.594,198 399.750,527	100	553.580,325 399.761,483	17.67 7
100	553.580,325 399.761,483	101	553.581,027 399.763,44	2.079	101	553.581,027 399.763,44	102	553.591,381 399.781,988	21.24 2	102	553.591,381 399.781,988	103	553.613,564 399.769,789	25.31 6
103	553.613,564 399.769,789	104	553.641,733 399.810,807	49.75 9	104	553.641,733 399.810,807	105	553.646,444 399.835,056	24.70 2	105	553.646,444 399.835,056	106	553.649,674 399.848,214	13.54 9
106	553.649,674 399.848,214	107	553.653,536 399.863,953	16.20 5	107	553.653,536 399.863,953	108	553.649,36 399.863,26	4.233	108	553.649,36 399.863,26	109	553.612,998 399.850,219	38.63
109	553.612,998 399.850,219	110	553.596,922 399.846,767	16.44 2	110	553.596,922 399.846,767	111	553.553,677 399.821,698	49.98 6	111	553.553,677 399.821,698	112	553.522,37 399.787,875	46.08 8

Punct început	X / Y	Punct sfârșit	X / Y	Lungime segment	Punct început	X / Y	Punct sfârșit	X / Y	Lungime segment	Punct început	X / Y	Punct sfârșit	X / Y	Lungime segment
112	553.522,37 399.787,875	113	553.514,036 399.794,128	10.419	113	553.514,036 399.794,128	114	553.486,235 399.825,534	41.943	114	553.486,235 399.825,534	115	553.477,482 399.839,795	16.733
115	553.477,482 399.839,795	116	553.470,319 399.847,507	10.525	116	553.470,319 399.847,507	117	553.467,431 399.856,841	9.771	117	553.467,431 399.856,841	118	553.451,13 399.842,066	22.0
118	553.451,13 399.842,066	119	553.451,339 399.837,689	4.382	119	553.451,339 399.837,689	120	553.443,673 399.836,629	7.739	120	553.443,673 399.836,629	121	553.423,933 399.824,937	22.943
121	553.423,933 399.824,937	122	553.419,687 399.820,987	5.799	122	553.419,687 399.820,987	123	553.403,888 399.809,737	19.395	123	553.403,888 399.809,737	124	553.383,585 399.795,012	25.081
124	553.383,585 399.795,012	125	553.378,735 399.790,535	6.6	125	553.378,735 399.790,535	126	553.381,992 399.786,41	5.256	126	553.381,992 399.786,41	127	553.385,818 399.778,493	8.793
127	553.385,818 399.778,493	128	553.389,428 399.769,263	9.911	128	553.389,428 399.769,263	129	553.393,721 399.757,185	12.818	129	553.393,721 399.757,185	130	553.398,237 399.748,007	10.229
130	553.398,237 399.748,007	131	553.401,967 399.736,839	11.774	131	553.401,967 399.736,839	132	553.406,685 399.728,789	9.331	132	553.406,685 399.728,789	133	553.415,344 399.722,568	10.662
133	553.415,344 399.722,568	134	553.423,879 399.717,619	9.866	134	553.423,879 399.717,619	135	553.432,281 399.708,91	12.101	135	553.432,281 399.708,91	136	553.435,709 399.701,24	8.401
136	553.435,709 399.701,24	137	553.437,757 399.694,357	7.181	137	553.437,757 399.694,357	138	553.440,433 399.684,944	9.786	138	553.440,433 399.684,944	139	553.443,259 399.670,007	15.202
139	553.443,259 399.670,007	140	553.445,321 399.661,81	8.452	140	553.445,321 399.661,81	141	553.450,742 399.652,306	10.941	141	553.450,742 399.652,306	142	553.455,146 399.643,338	9.991
142	553.455,146 399.643,338	143	553.456,816 399.634,001	9.485	143	553.456,816 399.634,001	144	553.456,713 399.619,462	14.539	144	553.456,713 399.619,462	145	553.452,697 399.604,245	15.738
145	553.452,697 399.604,245	146	553.452,202 399.596,249	8.011	146	553.452,202 399.596,249	147	553.453,066 399.583,26	13.018	147	553.453,066 399.583,26	148	553.453,27 399.565,781	17.48
148	553.453,27 399.565,781	149	553.452,946 399.553,225	12.56	149	553.452,946 399.553,225	150	553.454,334 399.535,717	17.563	150	553.454,334 399.535,717	151	553.450,971 399.525,311	10.936
151	553.450,971 399.525,311	152	553.446,411 399.513,864	12.322	152	553.446,411 399.513,864	153	553.438,444 399.500,686	15.399	153	553.438,444 399.500,686	154	553.426,579 399.483,68	20.736
154	553.426,579 399.483,68	155	553.418,401 399.468,431	17.304	155	553.418,401 399.468,431	156	553.415,396 399.460,46	8.519	156	553.415,396 399.460,46	157	553.415,843 399.452,515	7.958
157	553.415,843 399.452,515	158	553.421,414 399.443,228	10.83	158	553.421,414 399.443,228	159	553.426,452 399.432,692	11.679	159	553.426,452 399.432,692	160	553.429,447 399.424,464	8.756
160	553.429,447 399.424,464	161	553.430,442 399.421,444	3.18	161	553.430,442 399.421,444	162	553.434,455 399.409,254	12.833	162	553.434,455 399.409,254	163	553.444,777 399.396,762	16.205
163	553.444,777 399.396,762	164	553.452,233 399.389,38	10.493	164	553.452,233 399.389,38	165	553.457,476 399.384,183	7.382	165	553.457,476 399.384,183	166	553.468,0 399.377,474	12.481
166	553.468,0 399.377,474	167	553.478,685 399.372,322	11.862	167	553.478,685 399.372,322	168	553.492,566 399.364,689	15.841	168	553.492,566 399.364,689	169	553.498,163 399.361,538	6.423
169	553.498,163 399.361,538	170	553.501,796 399.361,43	3.635	170	553.501,796 399.361,43	171	553.509,625 399.363,597	8.123	171	553.509,625 399.363,597	172	553.525,485 399.370,105	17.143
172	553.525,485 399.370,105	173	553.533,783 399.370,457	8.305	173	553.533,783 399.370,457	174	553.546,989 399.371,448	13.243	174	553.546,989 399.371,448	175	553.553,827 399.370,504	6.903
175	553.553,827 399.370,504	176	553.565,353 399.369,828	11.546	176	553.565,353 399.369,828	177	553.571,325 399.369,946	5.973	177	553.571,325 399.369,946	178	553.573,483 399.370,222	2.176
178	553.573,483 399.370,222	179	553.578,014 399.371,859	4.818	179	553.578,014 399.371,859	180	553.582,018 399.375,335	5.302	180	553.582,018 399.375,335	181	553.588,692 399.384,209	11.104
181	553.588,692 399.384,209	182	553.589,507 399.393,429	9.256	182	553.589,507 399.393,429	183	553.592,373 399.403,874	10.832	183	553.592,373 399.403,874	184	553.595,201 399.412,995	9.549
184	553.595,201 399.412,995	185	553.606,051 399.425,593	16.626	185	553.606,051 399.425,593	186	553.611,75 399.435,292	11.25	186	553.611,75 399.435,292	187	553.615,905 399.444,402	10.012
187	553.615,905 399.444,402	188	553.627,016 399.454,26	14.854	188	553.627,016 399.454,26	189	553.630,071 399.456,115	3.575	189	553.630,071 399.456,115	190	553.635,133 399.459,4	6.034
190	553.635,133 399.459,4	191	553.643,186 399.467,484	11.411	191	553.643,186 399.467,484	192	553.652,727 399.473,298	11.173	192	553.652,727 399.473,298	193	553.668,087 399.478,978	16.376
193	553.668,087 399.478,978	194	553.675,449 399.486,928	10.835	194	553.675,449 399.486,928	195	553.680,309 399.492,079	7.082	195	553.680,309 399.492,079	196	553.682,203 399.501,232	9.348
196	553.682,203 399.501,232	197	553.694,276 399.513,385	17.13	197	553.694,276 399.513,385	198	553.706,922 399.531,684	22.244	198	553.706,922 399.531,684	199	553.709,81 399.541,235	9.978
199	553.709,81 399.541,235	200	553.721,769 399.550,086	14.878	200	553.721,769 399.550,086	201	553.740,849 399.568,352	26.414	201	553.740,849 399.568,352	202	553.755,103 399.580,666	18.837
202	553.755,103 399.580,666	203	553.762,648 399.587,062	9.89	203	553.762,648 399.587,062	204	553.772,398 399.598,958	15.381	204	553.772,398 399.598,958	205	553.783,5 399.608,889	14.896
205	553.783,5 399.608,889	206	553.790,745 399.619,055	12.483	206	553.790,745 399.619,055	207	553.791,85 399.622,384	3.508	207	553.791,85 399.622,384	208	553.791,477 399.634,28	11.902
208	553.791,477 399.634,28	209	553.803,51 399.652,487	21.824	209	553.803,51 399.652,487	1	553.805,406 399.661,208	8.924					

**\*\* Lungimile segmentelor sunt determinate în planul de proiecție Stereo 70 și sunt rotunjite la 1 milimetru.**

**\*\*\* Distanța dintre puncte este formată din segmente cumulate ce sunt mai mici decât valoarea 1 milimetru.**



**DATE DESPRE IMOBILUL NR. 3166**

Oficiul de Cadastru și Publicitate Imobiliară PRAHOVA  
Biroul de Cadastru și Publicitate Imobiliară Câmpina

**A. Partea I. Descrierea imobilului**

TEREN Necunoscut

Adresa: Loc. Draganeasa, Jud. Prahova, Nedelci la iesire din sat

Nr. Crt	Nr cadastral Nr. topografic	Suprafața* (mp)	Observații / Referințe
A1		Din acte: 2.226 Masurata: 1.589	Sector cadastral:25 Teren imprejmuit;

**B. Partea II. Proprietari și acte**

Inscrieri privitoare la dreptul de proprietate și alte drepturi reale		Referințe
/		
Act Administrativ nr. 25, din 11/07/2019 emis de Consiliul Local al Com. Provita de Jos (Hotarare);		
B1	Intabulare, drept de PROPRIETATE, dobandit prin Lege, cota actuala 1/1 1) Comuna Provita de Jos - domeniul privat, CIF:2843159	A1

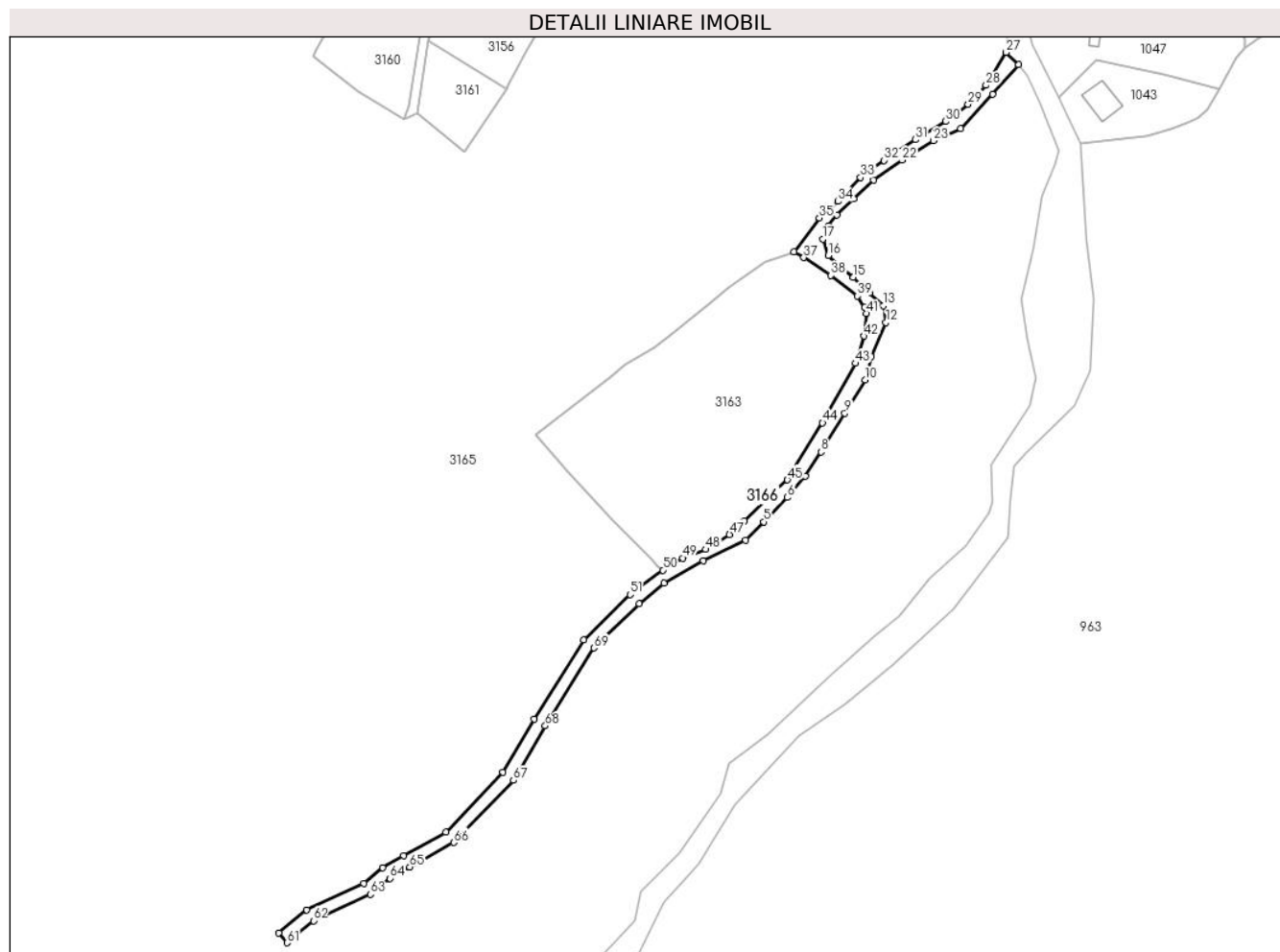
**C. Partea III. SARCINI .**

Inscrieri privind dezmembramintele dreptului de proprietate, drepturi reale de garanție și sarcini	Referințe
NU SUNT	

**Teren**

Nr cadastral	Suprafața (mp)*	Observații / Referințe
	Din acte: 2.226 Masurata: 1.589	

\* Suprafața este determinată în planul de proiecție Stereo 70.



**Date referitoare la teren**

Crt	Categorie folosință	Intra vilan	Suprafața (mp)	Tarla	Parcelă	Nr. topo	Observații / Referințe
1	drum	DA	268	81	De 5309	-	
2	drum	NU	1.321	81	De 5309	-	

**Lungime Segmente**

1) Valorile lungimilor segmentelor sunt obținute din proiecție în plan.

Punct început	X / Y	Punct sfârșit	X / Y	Lungime segment
1	553.681,724 399.590,938	2	553.689,466 399.597,271	10.003
4	553.714,849 399.610,717	5	553.720,557 399.616,468	8.103
7	553.733,571 399.630,632	8	553.738,444 399.638,213	9.012
10	553.752,181 399.660,678	11	553.754,061 399.667,994	7.554
13	553.757,934 399.683,793	14	553.753,571 399.687,823	5.939
2	553.689,466 399.597,271	3	553.701,647 399.604,342	14.084
5	553.720,557 399.616,468	6	553.727,95 399.624,065	10.601
8	553.738,444 399.638,213	9	553.745,805 399.650,324	14.172
11	553.754,061 399.667,994	12	553.758,687 399.678,585	11.557
14	553.753,571 399.687,823	15	553.748,5 399.692,733	7.059
3	553.701,647 399.604,342	4	553.714,849 399.610,717	14.66
6	553.727,95 399.624,065	7	553.733,571 399.630,632	8.644
9	553.745,805 399.650,324	10	553.752,181 399.660,678	12.16
12	553.758,687 399.678,585	13	553.757,934 399.683,793	5.262
15	553.748,5 399.692,733	16	553.740,684 399.699,446	10.303



Punct început	X / Y	Punct sfârșit	X / Y	Lungime segment	Punct început	X / Y	Punct sfârșit	X / Y	Lungime segment	Punct început	X / Y	Punct sfârșit	X / Y	Lungime segment
16	553.740,684 399.699,446	17	553.738,995 399.704,624	5.446	17	553.738,995 399.704,624	18	553.740,802 399.708,726	4.483	18	553.740,802 399.708,726	19	553.743,372 399.712,097	4.239
19	553.743,372 399.712,097	20	553.748,677 399.717,067	7.27	20	553.748,677 399.717,067	21	553.754,741 399.722,964	8.458	21	553.754,741 399.722,964	22	553.763,641 399.729,219	10.878
22	553.763,641 399.729,219	23	553.773,503 399.735,22	11.545	23	553.773,503 399.735,22	24	553.781,934 399.739,062	9.264	24	553.781,934 399.739,062	25	553.791,835 399.749,801	14.607
25	553.791,835 399.749,801	26	553.800,023 399.758,883	12.228	26	553.800,023 399.758,883	27	553.796,127 399.762,763	5.498	27	553.796,127 399.762,763	28	553.789,835 399.752,48	12.056
28	553.789,835 399.752,48	29	553.784,289 399.746,595	8.087	29	553.784,289 399.746,595	30	553.777,306 399.741,213	8.816	30	553.777,306 399.741,213	31	553.767,872 399.735,56	10.999
31	553.767,872 399.735,56	32	553.758,06 399.729,075	11.761	32	553.758,06 399.729,075	33	553.750,689 399.723,781	9.075	33	553.750,689 399.723,781	34	553.743,67 399.716,325	10.241
34	553.743,67 399.716,325	35	553.737,865 399.711,182	7.755	35	553.737,865 399.711,182	36	553.730,001 399.700,602	13.182	36	553.730,001 399.700,602	37	553.733,025 399.698,843	3.499
37	553.733,025 399.698,843	38	553.741,537 399.693,22	10.202	38	553.741,537 399.693,22	39	553.749,791 399.686,811	10.45	39	553.749,791 399.686,811	40	553.752,035 399.683,327	4.143
40	553.752,035 399.683,327	41	553.752,634 399.681,337	2.078	41	553.752,634 399.681,337	42	553.751,828 399.674,324	7.06	42	553.751,828 399.674,324	43	553.749,186 399.665,827	8.899
43	553.749,186 399.665,827	44	553.738,891 399.647,288	21.205	44	553.738,891 399.647,288	45	553.727,946 399.629,526	20.863	45	553.727,946 399.629,526	46	553.714,507 399.616,676	18.594
46	553.714,507 399.616,676	47	553.709,915 399.612,507	6.203	47	553.709,915 399.612,507	48	553.702,464 399.607,875	8.773	48	553.702,464 399.607,875	49	553.695,29 399.605,179	7.664
49	553.695,29 399.605,179	50	553.689,136 399.601,402	7.221	50	553.689,136 399.601,402	51	553.678,927 399.593,798	12.729	51	553.678,927 399.593,798	52	553.664,463 399.579,657	20.228
52	553.664,463 399.579,657	53	553.649,047 399.554,951	29.122	53	553.649,047 399.554,951	54	553.639,319 399.538,349	19.242	54	553.639,319 399.538,349	55	553.621,495 399.519,727	25.778
55	553.621,495 399.519,727	56	553.608,282 399.512,334	15.141	56	553.608,282 399.512,334	57	553.601,844 399.508,671	7.407	57	553.601,844 399.508,671	58	553.595,84 399.503,779	7.745
58	553.595,84 399.503,779	59	553.578,079 399.495,565	19.569	59	553.578,079 399.495,565	60	553.569,372 399.488,346	11.311	60	553.569,372 399.488,346	61	553.571,924 399.485,266	4.0
61	553.571,924 399.485,266	62	553.580,231 399.492,153	10.79	62	553.580,231 399.492,153	63	553.597,977 399.500,36	19.552	63	553.597,977 399.500,36	64	553.604,112 399.505,36	7.915
64	553.604,112 399.505,36	65	553.610,248 399.508,85	7.059	65	553.610,248 399.508,85	66	553.623,971 399.516,528	15.726	66	553.623,971 399.516,528	67	553.642,533 399.535,922	26.845
67	553.642,533 399.535,922	68	553.652,47 399.552,88	19.655	68	553.652,47 399.552,88	69	553.667,602 399.577,133	28.586	69	553.667,602 399.577,133	1	553.681,724 399.590,938	19.748

\*\* Lungimile segmentelor sunt determinate în planul de proiecție Stereo 70 și sunt rotunjite la 1 milimetru.

\*\*\* Distanța dintre puncte este formată din segmente cumulate ce sunt mai mici decât valoarea 1 milimetru.



**DATE DESPRE IMOBILUL NR. 3167**

Oficiul de Cadastru și Publicitate Imobiliară PRAHOVA  
Biroul de Cadastru și Publicitate Imobiliară Câmpina

**A. Partea I. Descrierea imobilului**

TEREN Intravilan

Adresa: Loc. Draganeasa, Jud. Prahova

Nr. Crt	Nr cadastral Nr. topografic	Suprafața* (mp)	Observații / Referințe
A1		1.177	Sector cadastral:25 Teren imprejmuit;

**B. Partea II. Proprietari și acte**

Inscrieri privitoare la dreptul de proprietate și alte drepturi reale		Referințe
/		
Act Administrativ nr. 80245, din 22/04/1999 emis de C.J.P.S.D.P.A.T. (titlu de proprietate);		
B1	Intabulare, drept de PROPRIETATE, dobandit prin Constituire, cota actuala 1/1 1) ȘTEFAN I GHEORGHE	A1

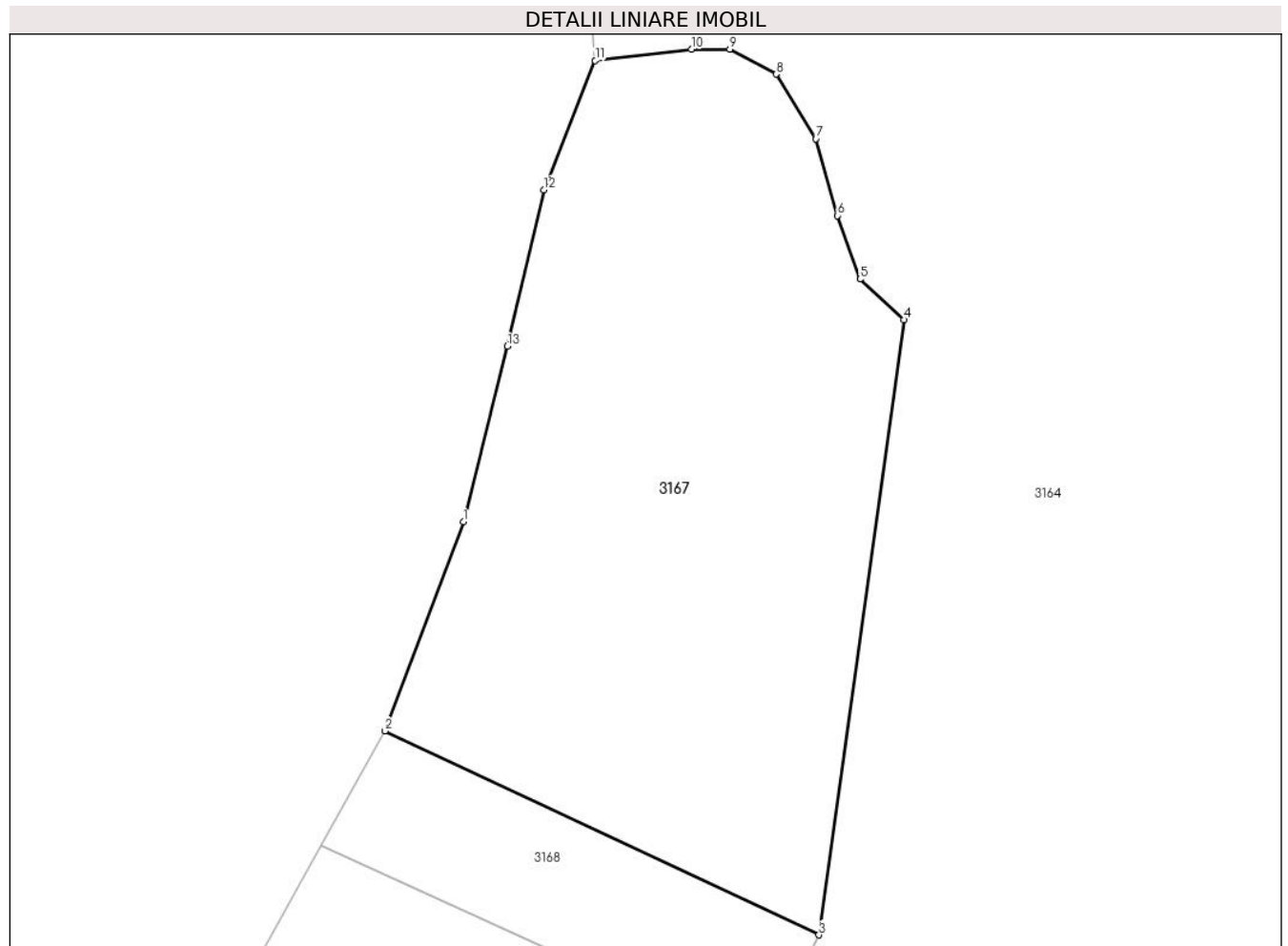
**C. Partea III. SARCINI .**

Inscrieri privind dezmembramintele dreptului de proprietate, drepturi reale de garanție și sarcini	Referințe
NU SUNT	

**Teren**

Nr cadastral	Suprafața (mp)*	Observații / Referințe
	1.177	

\* Suprafața este determinată în planul de proiecție Stereo 70.



**Date referitoare la teren**

Crt	Categorie folosință	Intravilan	Suprafața (mp)	Tarla	Parcelă	Nr. topo	Observații / Referințe
1	curți constructii	DA	400	82	5527	-	
2	pasune	DA	777	82	5528	-	

**Lungime Segmente**

1) Valorile lungimilor segmentelor sunt obținute din proiecție în plan.

Punct început	X / Y	Punct sfârșit	X / Y	Lungime segment (** (m)
1	552.964,035 399.548,353	2	552.959,078 399.535,124	14.127
2	552.959,078 399.535,124	3	552.986,567 399.522,215	30.369
3	552.986,567 399.522,215	4	552.991,954 399.561,134	39.29
4	552.991,954 399.561,134	5	552.989,167 399.563,714	3.797

Punct început	X / Y	Punct sfârșit	X / Y	Lungime segment (** (m)
5	552.989,167 399.563,714	6	552.987,733 399.567,727	4.262
6	552.987,733 399.567,727	7	552.986,37 399.572,6	5.06
7	552.986,37 399.572,6	8	552.983,861 399.576,685	4.794
8	552.983,861 399.576,685	9	552.980,921 399.578,261	3.336
9	552.980,921 399.578,261	10	552.978,484 399.578,261	2.437
10	552.978,484 399.578,261	11	552.972,389 399.577,545	6.137
11	552.972,389 399.577,545	12	552.969,128 399.569,363	8.808
12	552.969,128 399.569,363	13	552.966,83 399.559,461	10.165
13	552.966,83 399.559,461	1	552.964,035 399.548,353	11.454

\*\* Lungimile segmentelor sunt determinate în planul de proiecție Stereo 70 și sunt rotunjite la 1 milimetru.

\*\*\* Distanța dintre puncte este formată din segmente cumulate ce sunt mai mici decât valoarea 1 milimetru.



**DATE DESPRE IMOBILUL NR. 3168**

Oficiul de Cadastru și Publicitate Imobiliară PRAHOVA  
Biroul de Cadastru și Publicitate Imobiliară Câmpina

**A. Partea I. Descrierea imobilului**

TEREN Intravilan

Adresa: Loc. Draganeasa, Jud. Prahova, "Intr. Spre Vl. Lacului"

Nr. Crt	Nr cadastral Nr. topografic	Suprafața* (mp)	Observații / Referințe
A1		247	Sector cadastral:25 Teren neimprejmuit;

**B. Partea II. Proprietari și acte**

Inscrieri privitoare la dreptul de proprietate și alte drepturi reale	Referințe
/	
Act Administrativ nr. 25, din 11/07/2019 emis de Consiliul Local al Com. Provita de Jos (Hotarare);	
B1	A1
Intabulare, drept de PROPRIETATE, dobandit prin Lege, cota actuala 1/1	
1) Comuna Provita de Jos - domeniul privat, CIF:2843159	

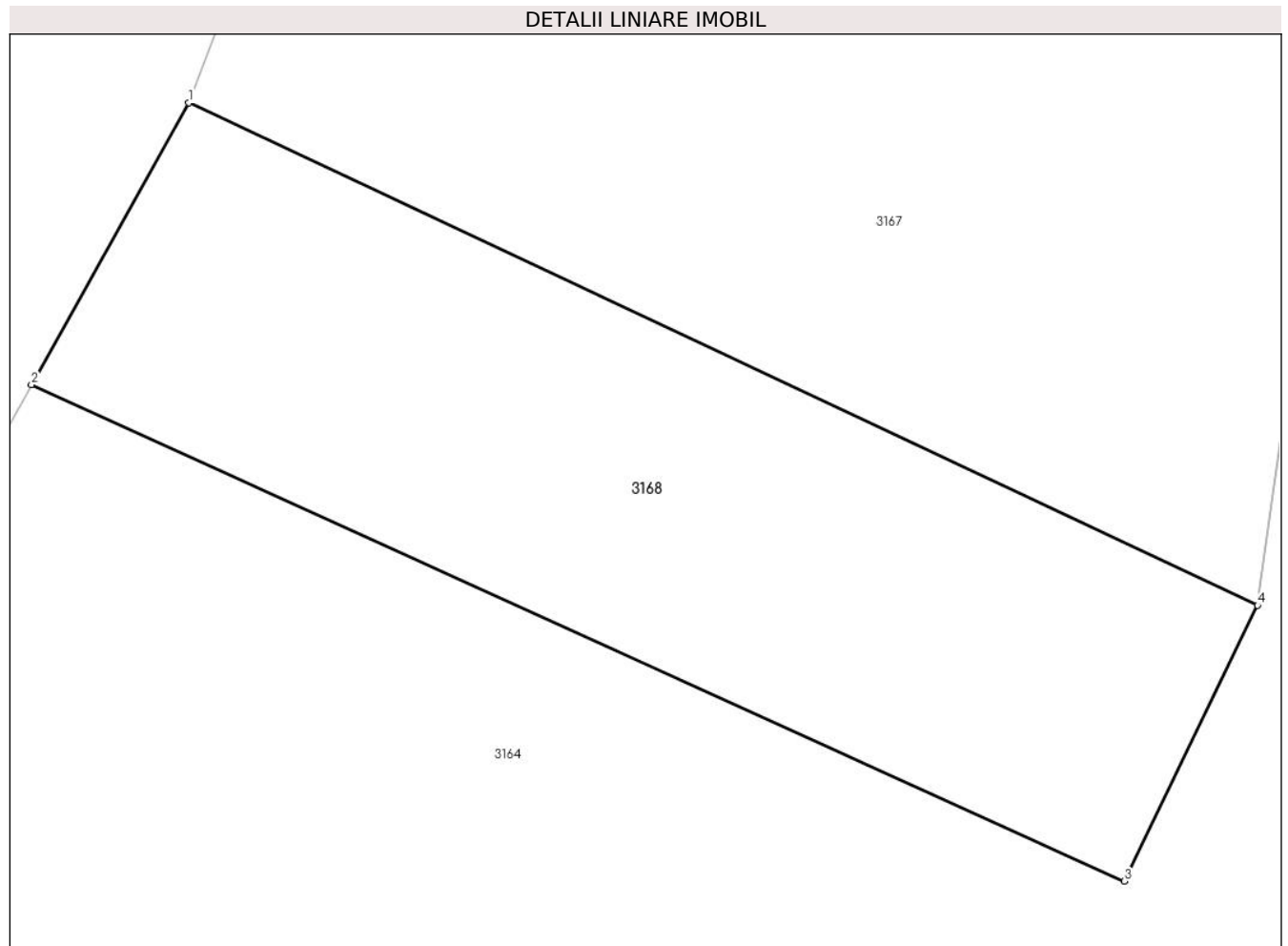
**C. Partea III. SARCINI .**

Inscrieri privind dezmembramintele dreptului de proprietate, drepturi reale de garanție și sarcini	Referințe
NU SUNT	

## Teren

Nr cadastral	Suprafața (mp)*	Observații / Referințe
	247	

\* Suprafața este determinată în planul de proiecție Stereo 70.



## Date referitoare la teren

Crt	Categorie folosință	Intravilan	Suprafața (mp)	Tarla	Parcelă	Nr. topo	Observații / Referințe
1	drum	DA	247	82	Ds 5526	-	

## Lungime Segmente

1) Valorile lungimilor segmentelor sunt obținute din proiecție în plan.

Punct început	X / Y	Punct sfârșit	X / Y	Lungime segment (** (m)
1	552.959,078 399.535,124	2	552.955,028 399.527,883	8.297
2	552.955,028 399.527,883	3	552.983,14 399.515,13	30.869
3	552.983,14 399.515,13	4	552.986,567 399.522,215	7.871
4	552.986,567 399.522,215	1	552.959,078 399.535,124	30.369

\*\* Lungimile segmentelor sunt determinate în planul de proiecție Stereo 70 și sunt rotunjite la 1 milimetru.



**\*\*\* Distanţa dintre puncte este formată din segmente cumulate ce sunt mai mici decât valoarea 1 milimetru.**



**DATE DESPRE IMOBILUL NR. 3169**

Oficiul de Cadastru și Publicitate Imobiliară PRAHOVA  
Biroul de Cadastru și Publicitate Imobiliară Câmpina

**A. Partea I. Descrierea imobilului**

TEREN Intravilan

Adresa: Loc. Draganeasa, Jud. Prahova

Nr. Crt	Nr cadastral Nr. topografic	Suprafața* (mp)	Observații / Referințe
A1		1.480	Sector cadastral:25 Teren imprejmuit;

**B. Partea II. Proprietari și acte**

Inscrieri privitoare la dreptul de proprietate și alte drepturi reale		Referințe
/		
Act Normativ nr. 7, din 13/03/1996 emis de Parlamentul României (lege);		
B1	Inscrierea posesiei, drept de PROPRIETATE, dobandit prin Lege, cota actuala 1/1 1) NEIDENTIFICAT NEIDENTIFICAT	A1
Act Normativ nr. 7, din 13/03/1996 emis de Parlamentul României, (art. 13); (lege);		
B2	Se noteaza mentiunea de proprietar neidentificat.	A1

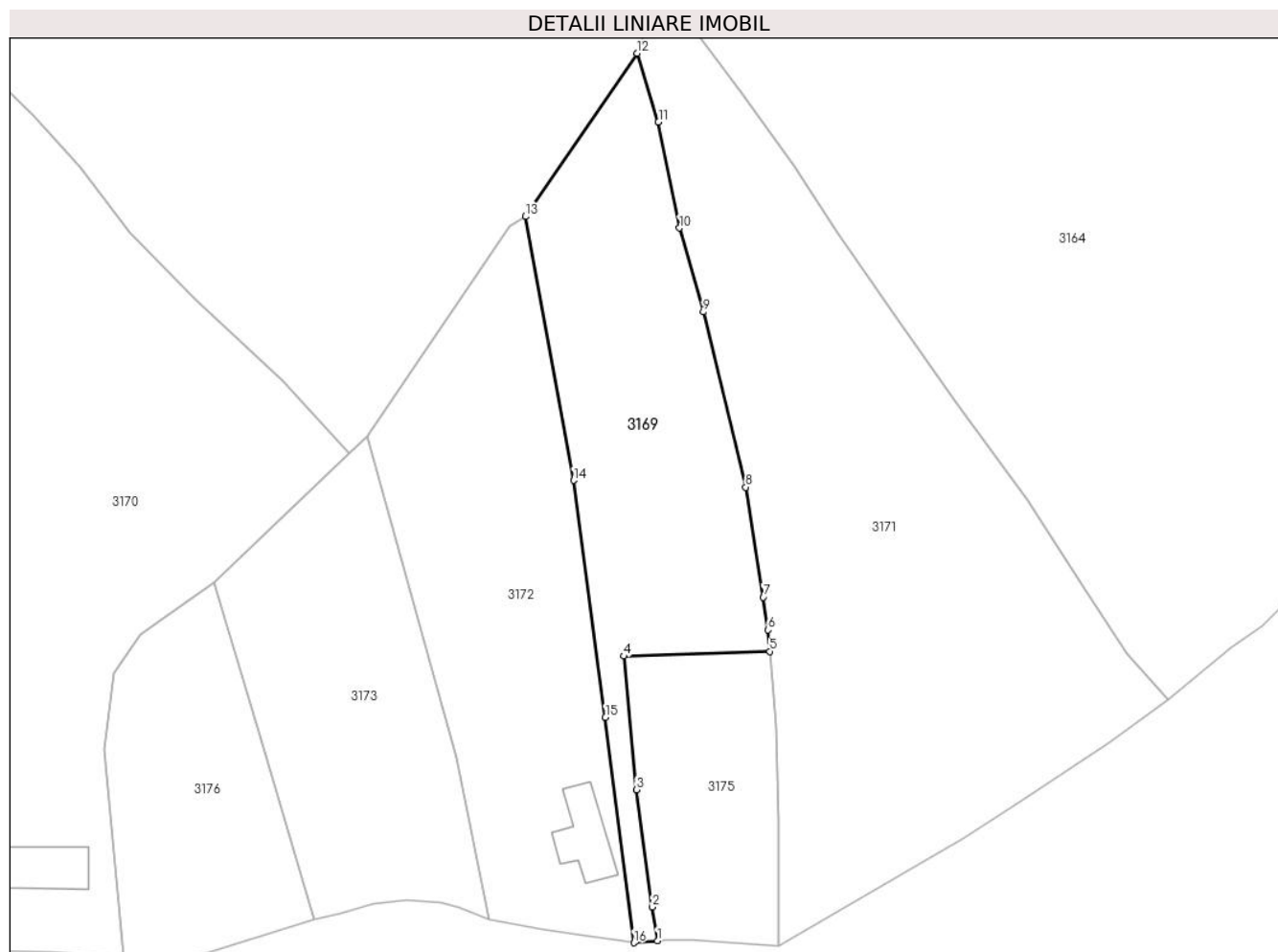
**C. Partea III. SARCINI .**

Inscrieri privind dezmembramintele dreptului de proprietate, drepturi reale de garanție și sarcini	Referințe
NU SUNT	

**Teren**

Nr cadastral	Suprafața (mp)*	Observații / Referințe
	1.480	

\* Suprafața este determinată în planul de proiecție Stereo 70.



**Date referitoare la teren**

Crt	Categorie folosință	Intra vilan	Suprafața (mp)	Tarla	Parcelă	Nr. topo	Observații / Referințe
1	faneata	DA	1.480	82	5509	-	

**Lungime Segmente**

1) Valorile lungimilor segmentelor sunt obținute din proiecție în plan.

Punct început	X / Y	Punct sfârșit	X / Y	Lungime segment (** (m)
1	552.993,009 399.317,373	2	552.992,379 399.321,663	4.336
2	552.992,379 399.321,663	3	552.990,375 399.336,516	14.987
3	552.990,375 399.336,516	4	552.988,749 399.353,418	16.98
4	552.988,749 399.353,418	5	553.007,249 399.354,018	18.51
5	553.007,249 399.354,018	6	553.007,034 399.356,75	2.741

Punct început	X / Y	Punct sfârșit	X / Y	Lungime segment (** (m)
6	553.007,034 399.356,75	7	553.006,448 399.360,88	4.171
7	553.006,448 399.360,88	8	553.004,198 399.374,812	14.113
8	553.004,198 399.374,812	9	552.998,813 399.397,002	22.834
9	552.998,813 399.397,002	10	552.995,813 399.407,648	11.061
10	552.995,813 399.407,648	11	552.993,149 399.421,063	13.677
11	552.993,149 399.421,063	12	552.990,43 399.429,777	9.128
12	552.990,43 399.429,777	13	552.976,304 399.409,103	25.039
13	552.976,304 399.409,103	14	552.982,379 399.375,681	33.97
14	552.982,379 399.375,681	15	552.986,418 399.345,688	30.264
15	552.986,418 399.345,688	16	552.990,026 399.317,121	28.793
16	552.990,026 399.317,121	1	552.993,009 399.317,373	2.994

\*\* Lungimile segmentelor sunt determinate în planul de proiecție Stereo 70 și sunt rotunjite la 1 milimetru.

\*\*\* Distanța dintre puncte este formată din segmente cumulate ce sunt mai mici decât valoarea 1 milimetru.



**DATE DESPRE IMOBILUL NR. 3170**

Oficiul de Cadastru și Publicitate Imobiliară PRAHOVA  
Biroul de Cadastru și Publicitate Imobiliară Câmpina

**A. Partea I. Descrierea imobilului**

TEREN Intravilan

Adresa: Loc. Draganeasa, Nr. 159A, Jud. Prahova

Nr. Crt	Nr cadastral Nr. topografic	Suprafața* (mp)	Observații / Referințe
A1	21256	Din acte: 4.500 Maturata: 4.556	Sector cadastral:25 Teren imprejmuit;

**Construcții**

Crt	Nr cadastral Nr. topografic	Adresa	Observații / Referințe
A1.1	21256-C1	Loc. Draganeasa, Nr. 159A, Jud. Prahova	Nr. niveluri:1; S. construita la sol:65 mp; Regim de inaltime- Parter, anul construirii 2021

**B. Partea II. Proprietari și acte**

Inscrieri privitoare la dreptul de proprietate și alte drepturi reale		Referințe
<b>19654 / 12/09/2016</b>		
Act Notarial nr. 3398, din 12/09/2016 emis de NP VASILE SAVULESCU (Contract de Vanzare);		
B2	Intabulare, drept de PROPRIETATE cumparare ca bun comun, dobandit prin Conventie, cota actuala 1/1 1) TACHE DRAGOS-ADRIAN 2) TACHE LUIZA	A1
<b>5589 / 11/02/2022</b>		
Act Administrativ nr. 4494, din 31/08/2021 emis de COMUNA PROVITA DE JOS (act administrativ nr 4372 din 30.08.2021, emis de COMUNA PROVITA DE JOS;act administrativ nr 6 din 10.06.2021, emis de COMUNA PROVITA DE JOS;act administrativ nr 14 din 09.07.2019, emis de PRIMARIA PROVITA DE JOS;act administrativ nr 176 din 13.01.2022, emis de PRIMARIA PROVITA DE JOS);		
B3	se actualizeaza informatiile cadastrale conform documentatiei tehnice avizate, in sensul ca actuala adresa a imobilului este urmatoarea: comuna Provita de Jos, sat Draganeasa, nr. 159A, Jud. Prahova	A1, A1.1
B4	se actualizeaza informatiile cadastrale conform documentatiei tehnice avizate, in sensul schimbarii categoriei de folosinta a imobilului, astfel: teren curti constructii in suprafata de 551 mp si teren faneata in suprafata de 4000 mp	A1, A1.1
B5	Intabulare, drept de PROPRIETATE, dobandit prin Construire, cota actuala 1/1 1) TACHE DRAGOS-ADRIAN 2) TACHE LUIZA	A1.1

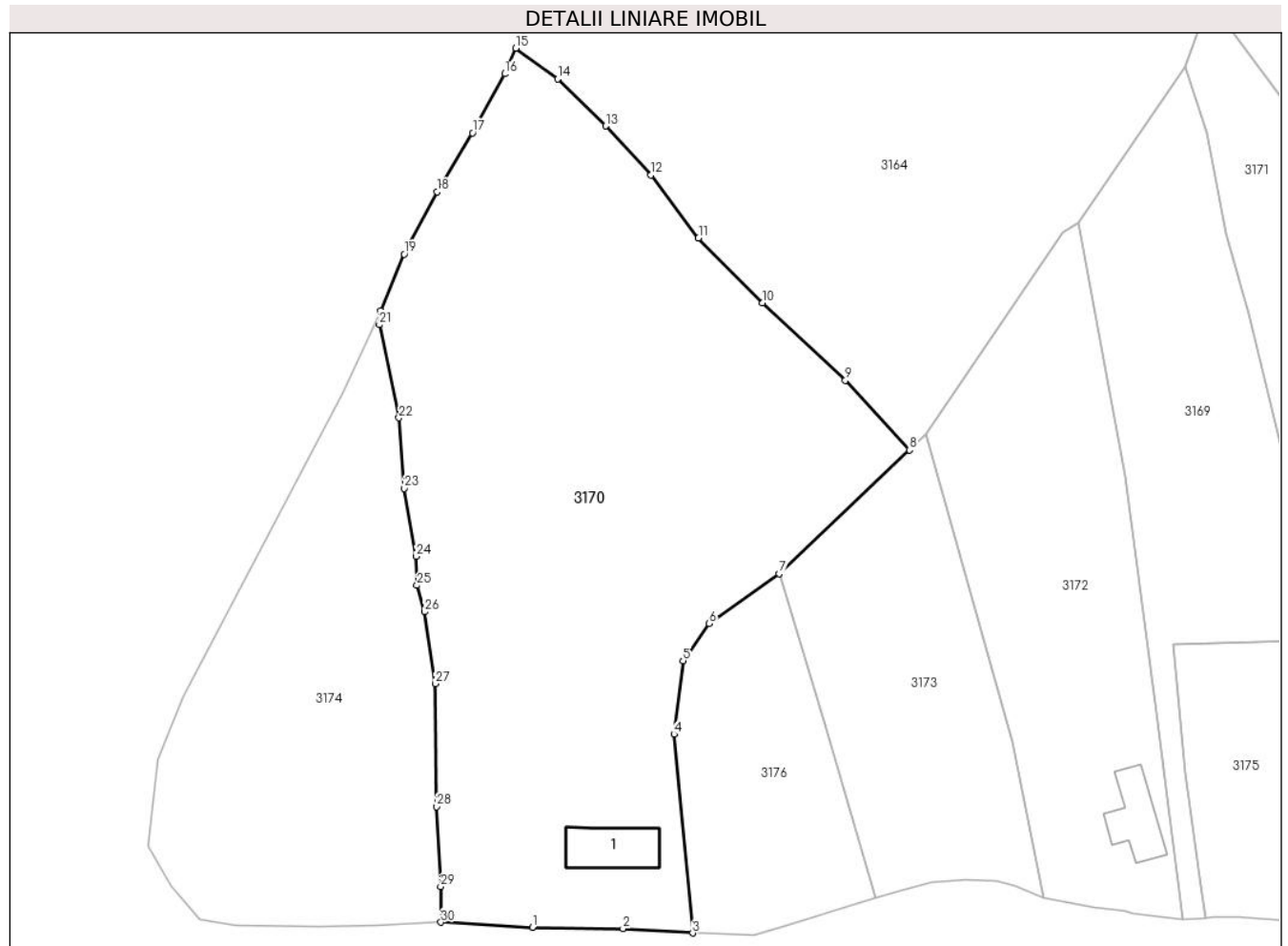
**C. Partea III. SARCINI .**

Inscrieri privind dezmembramintele dreptului de proprietate, drepturi reale de garanție și sarcini	Referințe
NU SUNT	

**Teren**

Nr cadastral	Suprafața (mp)*	Observații / Referințe
21256	Din acte: 4.500 Masurata: 4.556	

\* Suprafața este determinată în planul de proiecție Stereo 70.



**Date referitoare la teren**

Crt	Categorie folosință	Intra vilan	Suprafața (mp)	Tarla	Parcelă	Nr. topo	Observații / Referințe
2	curți constructii	DA	551	82	5517	-	
3	faneata	DA	4.005	82	5517	-	

**Date referitoare la construcții**

Crt	Număr	Destinație construcție	Supraf. (mp)	Situație juridică	Observații / Referințe
A1.1	21256-C1	construcții de locuințe	65	Cu acte	Nr. niveluri:1; S. construita la sol:65 mp; Regim de inaltime- Parter, anul construirii 2021

**Lungime Segmente**

1) Valorile lungimilor segmentelor sunt obținute din proiecție în plan.

Punct început	X / Y	Punct sfârșit	X / Y	Lungime segment (** (m)
1	552.904,185 399.316,101	2	552.916,15 399.315,961	11.966
3	552.925,353 399.315,371	4	552.922,902 399.341,602	26.345

Punct început	X / Y	Punct sfârșit	X / Y	Lungime segment (** (m)
2	552.916,15 399.315,961	3	552.925,353 399.315,371	9.222
4	552.922,902 399.341,602	5	552.924,074 399.351,317	9.785



Punct început	X / Y	Punct sfârșit	X / Y	Lungime segment (** (m)
5	552.924,074 399.351,317	6	552.927,543 399.356,227	6.012
7	552.936,761 399.362,8	8	552.953,987 399.379,121	23.73
9	552.945,508 399.388,324	10	552.934,561 399.398,534	14.969
11	552.926,115 399.407,085	12	552.919,844 399.415,403	10.417
13	552.913,895 399.421,867	14	552.907,525 399.428,086	8.902
15	552.902,011 399.432,137	16	552.900,542 399.428,756	3.686
17	552.896,286 399.420,951	18	552.891,607 399.413,17	9.079
19	552.887,271 399.404,963	20	552.884,163 399.397,491	8.093
21	552.884,005 399.395,644	22	552.886,583 399.383,345	12.566
23	552.887,298 399.374,045	24	552.888,876 399.365,089	9.094
25	552.888,965 399.361,245	26	552.889,965 399.357,768	3.618
27	552.891,363 399.348,294	28	552.891,569 399.332,039	16.256
29	552.892,089 399.321,526	30	552.892,136 399.316,79	4.736

Punct început	X / Y	Punct sfârșit	X / Y	Lungime segment (** (m)
6	552.927,543 399.356,227	7	552.936,761 399.362,8	11.321
8	552.953,987 399.379,121	9	552.945,508 399.388,324	12.514
10	552.934,561 399.398,534	11	552.926,115 399.407,085	12.019
12	552.919,844 399.415,403	13	552.913,895 399.421,867	8.785
14	552.907,525 399.428,086	15	552.902,011 399.432,137	6.842
16	552.900,542 399.428,756	17	552.896,286 399.420,951	8.89
18	552.891,607 399.413,17	19	552.887,271 399.404,963	9.282
20	552.884,163 399.397,491	21	552.884,005 399.395,644	1.854
22	552.886,583 399.383,345	23	552.887,298 399.374,045	9.327
24	552.888,876 399.365,089	25	552.888,965 399.361,245	3.845
26	552.889,965 399.357,768	27	552.891,363 399.348,294	9.577
28	552.891,569 399.332,039	29	552.892,089 399.321,526	10.526
30	552.892,136 399.316,79	1	552.904,185 399.316,101	12.069

\*\* Lungimile segmentelor sunt determinate în planul de proiecție Stereo 70 și sunt rotunjite la 1 milimetru.

\*\*\* Distanța dintre puncte este formată din segmente cumulate ce sunt mai mici decât valoarea 1 milimetru.



**DATE DESPRE IMOBILUL NR. 3171**

Oficiul de Cadastru și Publicitate Imobiliară PRAHOVA  
Biroul de Cadastru și Publicitate Imobiliară Câmpina

**A. Partea I. Descrierea imobilului**

TEREN Necunoscut

Nr. CF vechi:428  
Nr. cadastral vechi:544

Adresa: Loc. Draganeasa, Jud. Prahova

Nr. Crt	Nr cadastral Nr. topografic	Suprafața* (mp)	Observații / Referințe
A1	21404	Din acte: 3.152 Masurata: 3.169	Sector cadastral:25 Teren imprejmuit; pct"La Banu"

**B. Partea II. Proprietari și acte**

Inscrieri privitoare la dreptul de proprietate și alte drepturi reale	Referințe
<b>60802 / 21/12/2023</b>	
Act Notarial nr. 5011, din 20/12/2023 emis de Pop Mihaela Cristina;	
B3 Intabulare, drept de PROPRIETATEpartaj, dobandit prin Conventie, cota actuala 1/1 1) MOROZAN ION	A1

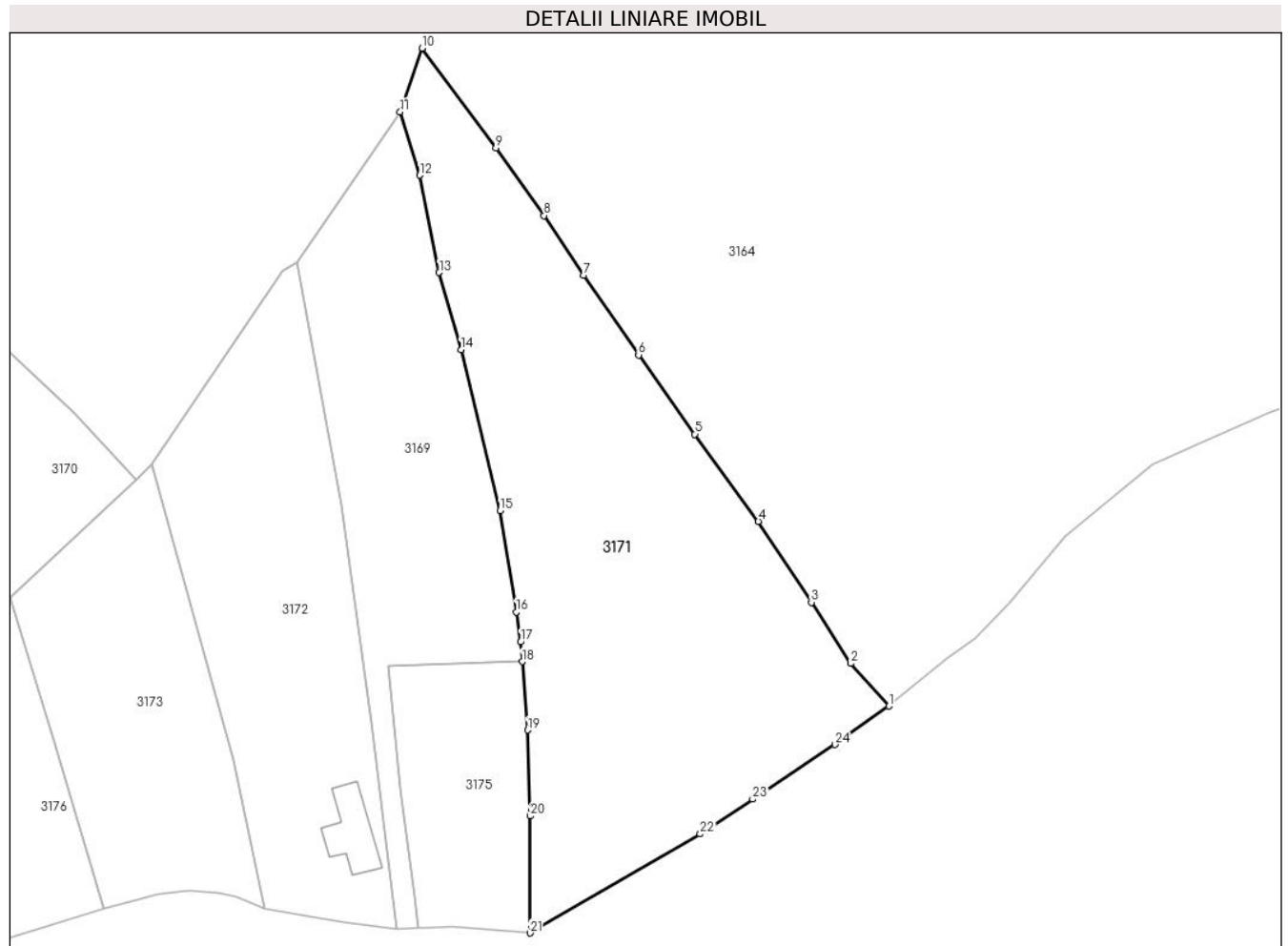
**C. Partea III. SARCINI .**

Inscrieri privind dezmembramintele dreptului de proprietate, drepturi reale de garanție și sarcini	Referințe
NU SUNT	

**Teren**

Nr cadastral	Suprafața (mp)*	Observații / Referințe
21404	Din acte: 3.152 Masurata: 3.169	pct"La Banu"

\* Suprafața este determinată în planul de proiecție Stereo 70.



**Date referitoare la teren**

Crt	Categorie folosință	Intra vilan	Suprafața (mp)	Tarla	Parcelă	Nr. topo	Observații / Referințe
1	livada	DA	3.143	-	-	-	
2	livada	NU	26	-	-	-	

**Lungime Segmente**

1) Valorile lungimilor segmentelor sunt obținute din proiecție în plan.

Punct început	X / Y	Punct sfârșit	X / Y	Lungime segment (** (m)
1	553.057,797 399.347,907	2	553.052,538 399.353,778	7.882
3	553.047,113 399.362,201	4	553.039,794 399.373,352	13.338
5	553.031,041 399.385,369	6	553.023,291 399.396,274	13.378
7	553.015,719 399.407,285	8	553.010,278 399.415,486	9.842

Punct început	X / Y	Punct sfârșit	X / Y	Lungime segment (** (m)
2	553.052,538 399.353,778	3	553.047,113 399.362,201	10.019
4	553.039,794 399.373,352	5	553.031,041 399.385,369	14.867
6	553.023,291 399.396,274	7	553.015,719 399.407,285	13.363
8	553.010,278 399.415,486	9	553.003,61 399.424,811	11.464

Punct început	X / Y	Punct sfârșit	X / Y	Lungime segment (** (m)
9	553.003,61 399.424,811	10	552.993,468 399.438,552	17.079
11	552.990,43 399.429,777	12	552.993,149 399.421,063	9.128
13	552.995,813 399.407,648	14	552.998,813 399.397,002	11.061
15	553.004,198 399.374,812	16	553.006,448 399.360,88	14.113
17	553.007,034 399.356,75	18	553.007,249 399.354,018	2.741
19	553.007,989 399.344,608	20	553.008,352 399.332,757	11.857
21	553.008,354 399.316,643	22	553.031,793 399.330,277	27.116
23	553.039,014 399.335,094	24	553.050,337 399.342,599	13.584

Punct început	X / Y	Punct sfârșit	X / Y	Lungime segment (** (m)
10	552.993,468 399.438,552	11	552.990,43 399.429,777	9.286
12	552.993,149 399.421,063	13	552.995,813 399.407,648	13.677
14	552.998,813 399.397,002	15	553.004,198 399.374,812	22.834
16	553.006,448 399.360,88	17	553.007,034 399.356,75	4.171
18	553.007,249 399.354,018	19	553.007,989 399.344,608	9.439
20	553.008,352 399.332,757	21	553.008,354 399.316,643	16.114
22	553.031,793 399.330,277	23	553.039,014 399.335,094	8.68
24	553.050,337 399.342,599	1	553.057,797 399.347,907	9.156

\*\* Lungimile segmentelor sunt determinate în planul de proiecție Stereo 70 și sunt rotunjite la 1 milimetru.

\*\*\* Distanța dintre puncte este formată din segmente cumulate ce sunt mai mici decât valoarea 1 milimetru.



**DATE DESPRE IMOBILUL NR. 3172**

Oficiul de Cadastru și Publicitate Imobiliară PRAHOVA  
Biroul de Cadastru și Publicitate Imobiliară Câmpina

**A. Partea I. Descrierea imobilului**

TEREN Intravilan

Nr. CF vechi:277  
Nr. cadastral vechi:376

Adresa: Loc. Draganeasa, Jud. Prahova

Nr. Crt	Nr cadastral Nr. topografic	Suprafața* (mp)	Observații / Referințe
A1	21078	Din acte: 1.684 Masurata: 1.694	Sector cadastral:25 Teren imprejmuit; pct"Acasa"

**Construcții**

Crt	Nr cadastral Nr. topografic	Adresa	Observații / Referințe
A1.1	21078-C1	Loc. Draganeasa, Jud. Prahova	Nr. niveluri:1; S. construita la sol:59 mp; C1-locuinta-Sc=59 mp ;Su=51,40 mp

**B. Partea II. Proprietari și acte**

Inscrieri privitoare la dreptul de proprietate și alte drepturi reale		Referințe
<b>3532 / 07/09/2004</b>		
Act Notarial nr. 4724, din 02/09/2004 emis de BN Ivan M-Savulescu V;		
B1	Intabulare, drept de PROPRIETATEcumparare ca bun comun, dobandit prin Conventie, cota actuala 1/1 1) <b>SETRARU MIHAELA</b> 2) <b>SETRARU VASILE</b> <i>OBSERVATII: (provenita din conversia CF 277)</i>	A1, A1.1

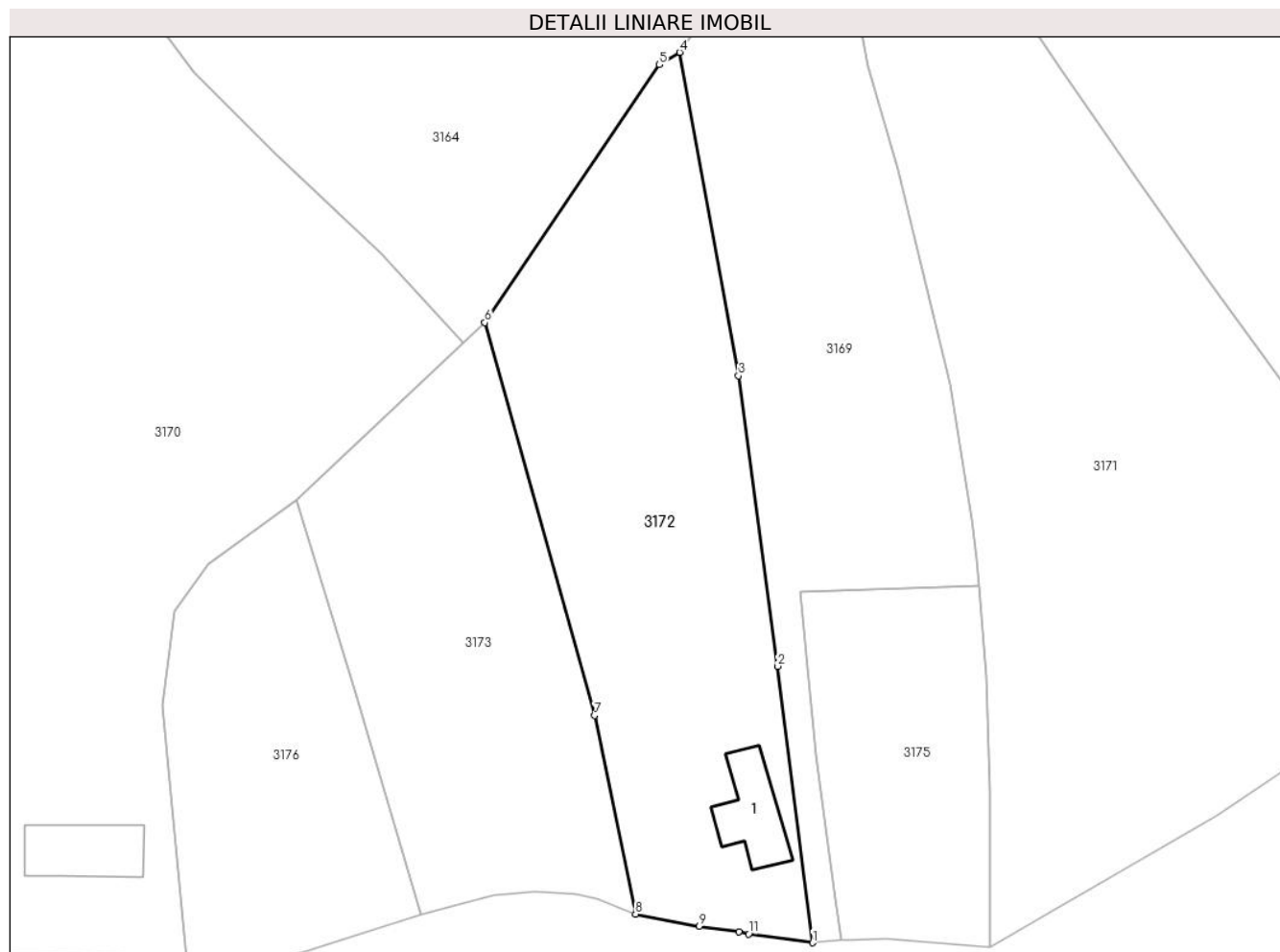
**C. Partea III. SARCINI**

Inscrieri privind dezmembramintele dreptului de proprietate, drepturi reale de garanție și sarcini		Referințe
<b>3532 / 07/09/2004</b>		
Act Notarial nr. 4727, din 02/09/2004 emis de BN Ivan M-Savulescu V;		
C1	se noteaza obligatia de intretinere si ingrijire in favoarea lui Banu Constantin <i>OBSERVATII: (provenita din conversia CF 277)</i>	A1, A1.1
C2	se noteaza obligatia de intretinere si ingrijire in favoarea lui Banu Maria <i>OBSERVATII: (provenita din conversia CF 277)</i>	A1, A1.1
C3	Intabulare, drept de UZUFRACT VIAGER, dobandit prin Conventie, cota actuala 1/1, cota initiala 1/1 1) <b>BANU CONSTANTIN</b> 2) <b>BANU MARIA</b> <i>OBSERVATII: (provenita din conversia CF 277)</i>	A1, A1.1

### Teren

Nr cadastral	Suprafața (mp)*	Observații / Referințe
21078	Din acte: 1.684 Masurata: 1.694	pct"Acasa"

\* Suprafața este determinată în planul de proiecție Stereo 70.



### Date referitoare la teren

Crt	Categorie folosință	Intra vilan	Suprafața (mp)	Tarla	Parcelă	Nr. topo	Observații / Referințe
1	curți constructii	DA	300	82	5512, 5513	-	
2	arabil	DA	152	82	5512, 5513	-	
3	faneata	DA	823	82	5512, 5513	-	
4	arabil	DA	419	82	5512, 5513	-	

### Date referitoare la construcții

Crt	Număr	Destinație construcție	Supraf. (mp)	Situație juridică	Observații / Referințe
A1.1	21078-C1	construcții de locuințe	59	Cu acte	Nr. niveluri:1; S. construita la sol:59 mp; C1-locuinta-Sc=59 mp ;Su=51,40 mp

### Lungime Segmente

1) Valorile lungimilor segmentelor sunt obținute din proiecție în plan.

Punct început	X / Y	Punct sfârșit	X / Y	Lungime segment (** (m)
1	552.990,026 399.317,121	2	552.986,418 399.345,688	28.793



Punct început	X / Y	Punct sfârșit	X / Y	Lungime segment (** (m)
2	552.986,418 399.345,688	3	552.982,379 399.375,681	30.264
3	552.982,379 399.375,681	4	552.976,304 399.409,103	33.97
4	552.976,304 399.409,103	5	552.974,202 399.407,821	2.462
5	552.974,202 399.407,821	6	552.956,173 399.381,192	32.158
6	552.956,173 399.381,192	7	552.967,519 399.340,608	42.14
7	552.967,519 399.340,608	8	552.971,742 399.320,072	20.966
8	552.971,742 399.320,072	9	552.978,311 399.318,815	6.688
9	552.978,311 399.318,815	10	552.982,425 399.318,272	4.15
10	552.982,425 399.318,272	11	552.983,421 399.318,021	1.027
11	552.983,421 399.318,021	1	552.990,026 399.317,121	6.666

\*\* Lungimile segmentelor sunt determinate în planul de proiecție Stereo 70 și sunt rotunjite la 1 milimetru.

\*\*\* Distanța dintre puncte este formată din segmente cumulate ce sunt mai mici decât valoarea 1 milimetru.



**DATE DESPRE IMOBILUL NR. 3173**

Oficiul de Cadastru și Publicitate Imobiliară PRAHOVA  
Biroul de Cadastru și Publicitate Imobiliară Câmpina

**A. Partea I. Descrierea imobilului**

TEREN Intravilan

Nr. CF vechi:1419

Nr. cadastral vechi:10406

Adresa: Loc. Draganeasa, Jud. Prahova

Nr. Crt	Nr cadastral Nr. topografic	Suprafața* (mp)	Observații / Referințe
A1	20541	Din acte: 1.206 Masurata: 1.207	Sector cadastral:25 Teren imprejmuit;

**B. Partea II. Proprietari și acte**

Inscrieri privitoare la dreptul de proprietate și alte drepturi reale	Referințe
<b>2756 / 23/02/2010</b>	
Act Notarial nr. 627, din 22/02/2010 emis de NP IVAN MIHAELA;	
B1	A1
Intabulare, drept de PROPRIETATE cumparare ca bun comun, dobandit prin Conventie, cota actuala 1/1	
1) STANOI LAURENTIU DANIEL	
2) STANOI CARMEN DANIELA	
OBSERVATII: 10000 lei	

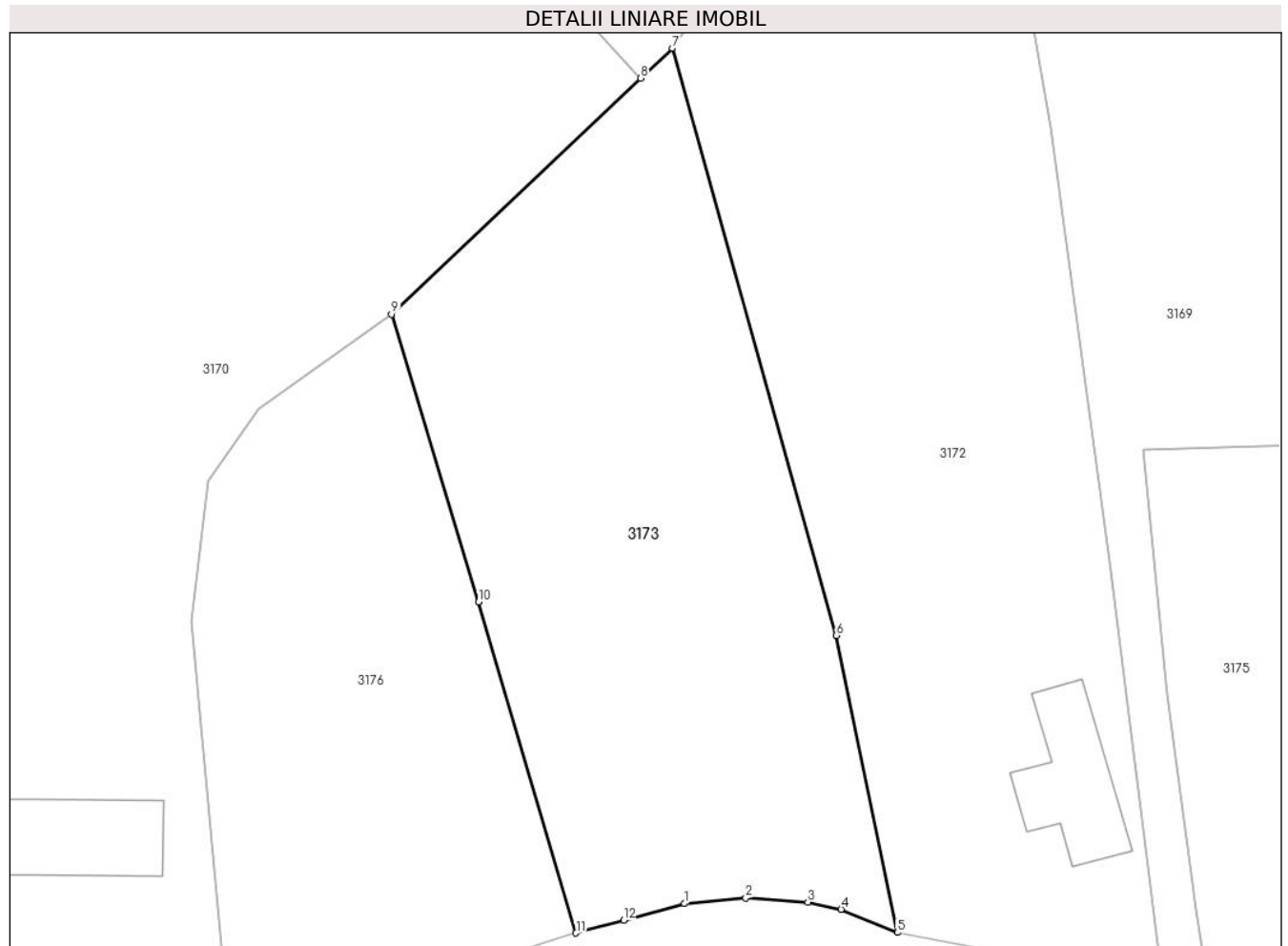
**C. Partea III. SARCINI .**

Inscrieri privind dezmembramintele dreptului de proprietate, drepturi reale de garanție și sarcini	Referințe
NU SUNT	

**Teren**

Nr cadastral	Suprafața (mp)*	Observații / Referințe
20541	Din acte: 1.206 Masurata: 1.207	

\* Suprafața este determinată în planul de proiecție Stereo 70.



**Date referitoare la teren**

Crt	Categorie folosință	Intra vilan	Suprafața (mp)	Tarla	Parcelă	Nr. topo	Observații / Referințe
1	faneata	DA	1.207	-	-	-	

**Lungime Segmente**

1) Valorile lungimilor segmentelor sunt obținute din proiecție în plan.

Punct început	X / Y	Punct sfârșit	X / Y	Lungime segment (** (m)
1	552.957,008 399.322,057	2	552.961,257 399.322,463	4.268
2	552.961,257 399.322,463	3	552.965,542 399.322,171	4.295
3	552.965,542 399.322,171	4	552.967,847 399.321,672	2.358
4	552.967,847 399.321,672	5	552.971,742 399.320,072	4.211
5	552.971,742 399.320,072	6	552.967,519 399.340,608	20.966

Punct început	X / Y	Punct sfârșit	X / Y	Lungime segment (** (m)
6	552.967,519 399.340,608	7	552.956,173 399.381,192	42.14
7	552.956,173 399.381,192	8	552.953,987 399.379,121	3.011
8	552.953,987 399.379,121	9	552.936,761 399.362,8	23.73
9	552.936,761 399.362,8	10	552.942,771 399.342,905	20.783
10	552.942,771 399.342,905	11	552.949,514 399.320,032	23.846
11	552.949,514 399.320,032	12	552.952,809 399.320,91	3.41
12	552.952,809 399.320,91	1	552.957,008 399.322,057	4.353

\*\* Lungimile segmentelor sunt determinate în planul de proiecție Stereo 70 și sunt rotunjite la 1 milimetru.

\*\*\* Distanța dintre puncte este formată din segmente cumulate ce sunt mai mici decât valoarea 1 milimetru.



**DATE DESPRE IMOBILUL NR. 3174**

Oficiul de Cadastru și Publicitate Imobiliară PRAHOVA  
Biroul de Cadastru și Publicitate Imobiliară Câmpina

**A. Partea I. Descrierea imobilului**

TEREN Intravilan

Adresa: Loc. Draganeasa, Jud. Prahova

Nr. Crt	Nr cadastral Nr. topografic	Suprafața* (mp)	Observații / Referințe
A1		1.921	Sector cadastral:25 Teren imprejmuit;

**B. Partea II. Proprietari și acte**

Inscrieri privitoare la dreptul de proprietate și alte drepturi reale		Referințe
/		
Act Normativ nr. 7, din 13/03/1996 emis de Parlamentul României (lege);		
B1	Inscrierea posesiei, drept de PROPRIETATE, dobandit prin Lege, cota actuala 1/1 1) NEIDENTIFICAT NEIDENTIFICAT	A1
Act Normativ nr. 7, din 13/03/1996 emis de Parlamentul României, (art. 13); (lege);		
B2	Se noteaza mentiunea de proprietar neidentificat.	A1

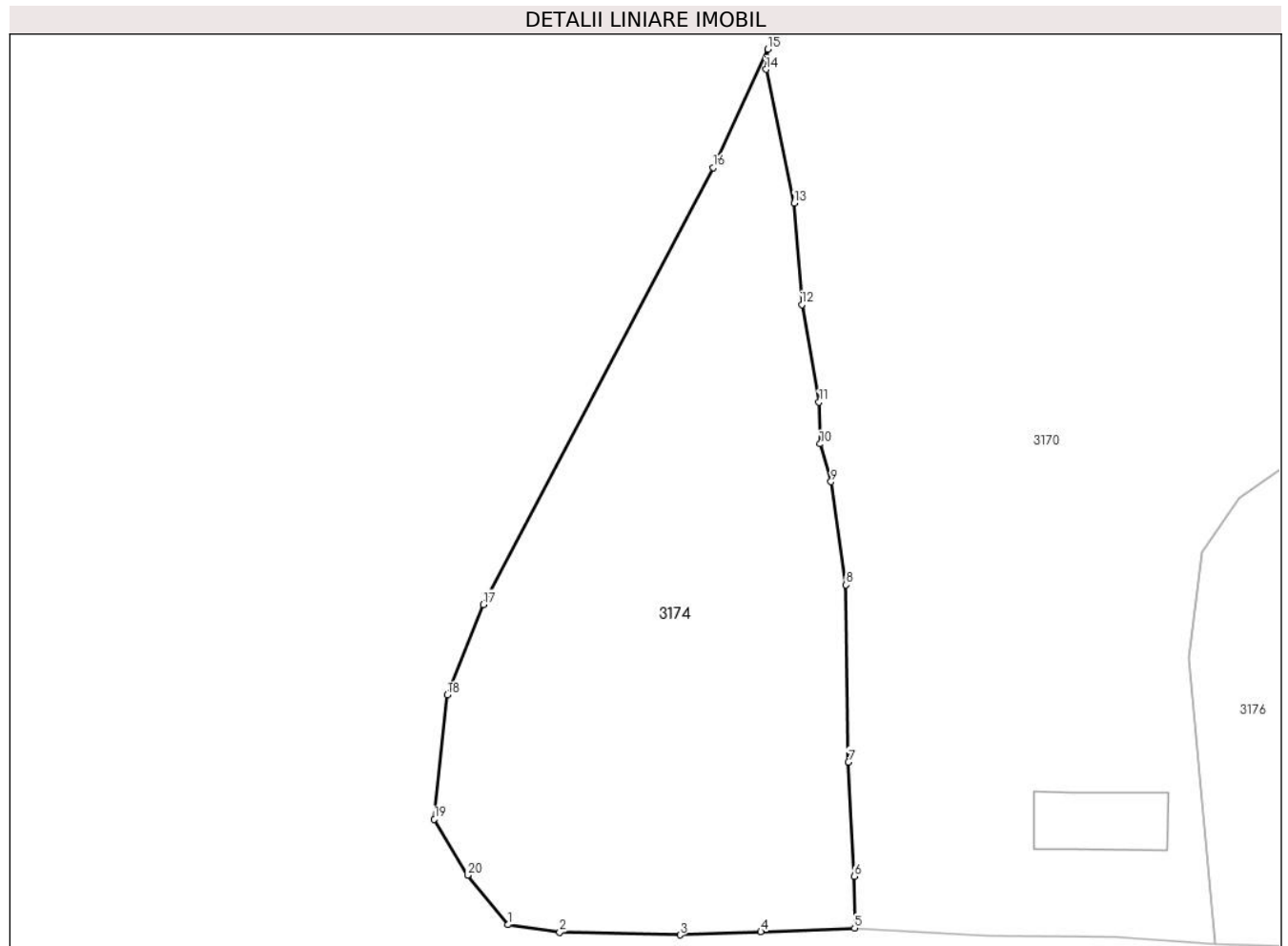
**C. Partea III. SARCINI .**

Inscrieri privind dezmembramintele dreptului de proprietate, drepturi reale de garanție și sarcini	Referințe
NU SUNT	

**Teren**

Nr cadastral	Suprafața (mp)*	Observații / Referințe
	1.921	

\* Suprafața este determinată în planul de proiecție Stereo 70.



**Date referitoare la teren**

Crt	Categorie folosință	Intravilan	Suprafața (mp)	Tarla	Parcelă	Nr. topo	Observații / Referințe
1	faneata	DA	1.921	82	5517/1	-	

**Lungime Segmente**

1) Valorile lungimilor segmentelor sunt obținute din proiecție în plan.

Punct început	X / Y	Punct sfârșit	X / Y	Lungime segment (** (m)
1	552.860,268 399.317,091	2	552.865,025 399.316,411	4.805
2	552.865,025 399.316,411	3	552.876,105 399.316,162	11.083
3	552.876,105 399.316,162	4	552.883,518 399.316,452	7.418
4	552.883,518 399.316,452	5	552.892,136 399.316,79	8.625
5	552.892,136 399.316,79	6	552.892,089 399.321,526	4.736



Punct început	X / Y	Punct sfârșit	X / Y	Lungime segment (** (m)
6	552.892,089 399.321,526	7	552.891,569 399.332,039	10.526
7	552.891,569 399.332,039	8	552.891,363 399.348,294	16.256
8	552.891,363 399.348,294	9	552.889,965 399.357,768	9.577
9	552.889,965 399.357,768	10	552.888,965 399.361,245	3.618
10	552.888,965 399.361,245	11	552.888,876 399.365,089	3.845
11	552.888,876 399.365,089	12	552.887,298 399.374,045	9.094
12	552.887,298 399.374,045	13	552.886,583 399.383,345	9.327
13	552.886,583 399.383,345	14	552.884,005 399.395,644	12.566
14	552.884,005 399.395,644	15	552.884,163 399.397,491	1.854
15	552.884,163 399.397,491	16	552.879,162 399.386,613	11.973
16	552.879,162 399.386,613	17	552.858,013 399.346,497	45.349
17	552.858,013 399.346,497	18	552.854,675 399.338,194	8.949
18	552.854,675 399.338,194	19	552.853,51 399.326,79	11.463
19	552.853,51 399.326,79	20	552.856,556 399.321,628	5.994
20	552.856,556 399.321,628	1	552.860,268 399.317,091	5.862

\*\* Lungimile segmentelor sunt determinate în planul de proiecție Stereo 70 și sunt rotunjite la 1 milimetru.

\*\*\* Distanța dintre puncte este formată din segmente cumulate ce sunt mai mici decât valoarea 1 milimetru.



**DATE DESPRE IMOBILUL NR. 3175**

Oficiul de Cadastru și Publicitate Imobiliară PRAHOVA  
Biroul de Cadastru și Publicitate Imobiliară Câmpina

**A. Partea I. Descrierea imobilului**

TEREN Intravilan

Nr. CF vechi:114  
Nr. cadastral vechi:157

Adresa: Loc. Draganeasa, Jud. Prahova

Nr. Crt	Nr cadastral Nr. topografic	Suprafața* (mp)	Observații / Referințe
A1	20963	637	Sector cadastral:25 Teren imprejmuit; pct. Acasa

**B. Partea II. Proprietari și acte**

Inscrieri privitoare la dreptul de proprietate și alte drepturi reale	Referințe
<b>3271 / 10/10/2001</b>	
Act Notarial nr. 2743, din 09/10/2001 emis de NP Pop Mihai;	
B1	A1
Intabulare, drept de PROPRIETATEcumparare ca bu comun, dobandit prin Conventie, cota actuala 1/1	
1) BORTILA GHEORGHE	
2) BORTILA VASILICA	
OBSERVATII: (provenita din conversia CF 114)	

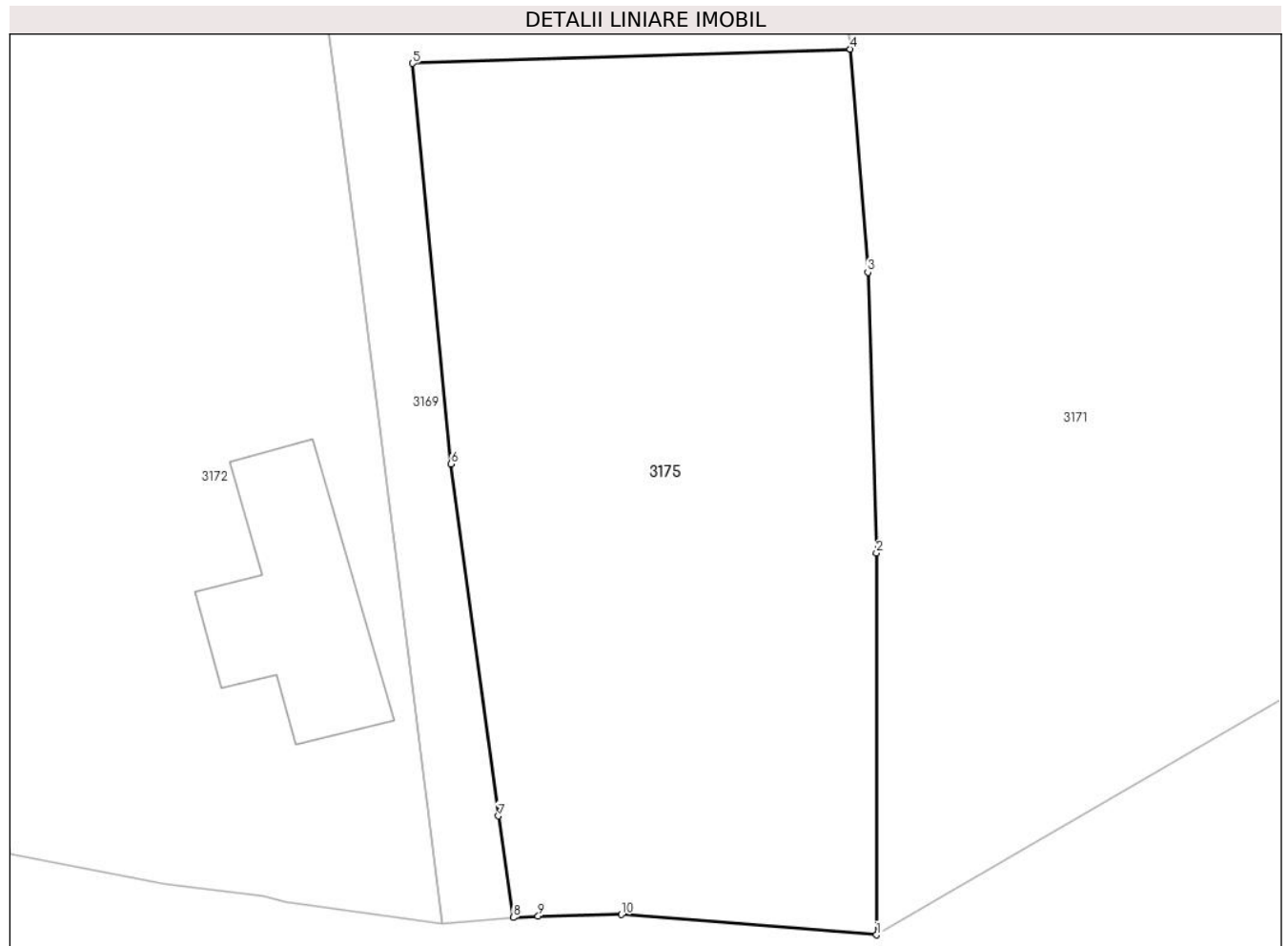
**C. Partea III. SARCINI .**

Inscrieri privind dezmembramintele dreptului de proprietate, drepturi reale de garanție și sarcini	Referințe
NU SUNT	

**Teren**

Nr cadastral	Suprafața (mp)*	Observații / Referințe
20963	637	pct. Acasa

\* Suprafața este determinată în planul de proiecție Stereo 70.



**Date referitoare la teren**

Crt	Categorie folosință	Intravilan	Suprafața (mp)	Tarla	Parcelă	Nr. topo	Observații / Referințe
1	curți constructii	DA	637	-	-	-	

**Lungime Segmente**

1) Valorile lungimilor segmentelor sunt obținute din proiecție în plan.

Punct început	X / Y	Punct sfârșit	X / Y	Lungime segment (** (m)
1	553.008,354 399.316,643	2	553.008,352 399.332,757	16.114
2	553.008,352 399.332,757	3	553.007,989 399.344,608	11.857
3	553.007,989 399.344,608	4	553.007,249 399.354,018	9.439
4	553.007,249 399.354,018	5	552.988,749 399.353,418	18.51
5	552.988,749 399.353,418	6	552.990,375 399.336,516	16.98

Punct început	X / Y	Punct sfârșit	X / Y	Lungime segment (** (m)
6	552.990,375 399.336,516	7	552.992,379 399.321,663	14.987
7	552.992,379 399.321,663	8	552.993,009 399.317,373	4.336
8	552.993,009 399.317,373	9	552.994,059 399.317,43	1.052
9	552.994,059 399.317,43	10	552.997,581 399.317,503	3.523
10	552.997,581 399.317,503	1	553.008,354 399.316,643	10.807

\*\* Lungimile segmentelor sunt determinate în planul de proiecție Stereo 70 și sunt rotunjite la 1 milimetru.

\*\*\* Distanța dintre puncte este formată din segmente cumulate ce sunt mai mici decât valoarea 1 milimetru.



**DATE DESPRE IMOBILUL NR. 3176**

Oficiul de Cadastru și Publicitate Imobiliară PRAHOVA  
Biroul de Cadastru și Publicitate Imobiliară Câmpina

**A. Partea I. Descrierea imobilului**

TEREN Intravilan

Nr. CF vechi:114  
Nr. cadastral vechi:158

Adresa: Loc. Draganeasa, Jud. Prahova

Nr. Crt	Nr cadastral Nr. topografic	Suprafața* (mp)	Observații / Referințe
A1	20962	Din acte: 841 Masurata: 845	Sector cadastral:25 Teren imprejmuit;

**B. Partea II. Proprietari și acte**

Inscrieri privitoare la dreptul de proprietate și alte drepturi reale	Referințe
<b>3270 / 10/10/2001</b>	
Act Notarial nr. 2742, din 09/10/2001 emis de NP Pop Mihai;	
B1	A1
Intabulare, drept de PROPRIETATE cumparare ca bun comun, dobandit prin Conventie, cota actuala 1/1	
1) BORTILA GHEORGHE	
2) BORTILA VASILCIA	
OBSERVATII: (provenita din conversia CF 114)	

**C. Partea III. SARCINI .**

Inscrieri privind dezmembramintele dreptului de proprietate, drepturi reale de garanție și sarcini	Referințe
NU SUNT	

**Teren**

Nr cadastral	Suprafața (mp)*	Observații / Referințe
20962	Din acte: 841 Masurata: 845	

\* Suprafața este determinată în planul de proiecție Stereo 70.



**Date referitoare la teren**

Crt	Categorie folosință	Intra vilan	Suprafața (mp)	Tarla	Parcelă	Nr. topo	Observații / Referințe
1	livada	DA	845	-	-	-	

**Lungime Segmente**

1) Valorile lungimilor segmentelor sunt obținute din proiecție în plan.

Punct început	X / Y	Punct sfârșit	X / Y	Lungime segment (** (m)
1	552.937,798 399.316,344	2	552.949,514 399.320,032	12.283
2	552.949,514 399.320,032	3	552.942,771 399.342,905	23.846
3	552.942,771 399.342,905	4	552.936,761 399.362,8	20.783
4	552.936,761 399.362,8	5	552.927,543 399.356,227	11.321
5	552.927,543 399.356,227	6	552.924,074 399.351,317	6.012



Punct început	X / Y	Punct sfârșit	X / Y	Lungime segment (** (m)
6	552.924,074 399.351,317	7	552.922,902 399.341,602	9.785
7	552.922,902 399.341,602	8	552.925,353 399.315,371	26.345
8	552.925,353 399.315,371	9	552.933,431 399.315,1	8.083
9	552.933,431 399.315,1	1	552.937,798 399.316,344	4.541

\*\* Lungimile segmentelor sunt determinate în planul de proiecție Stereo 70 și sunt rotunjite la 1 milimetru.

\*\*\* Distanța dintre puncte este formată din segmente cumulate ce sunt mai mici decât valoarea 1 milimetru.



**DATE DESPRE IMOBILUL NR. 3177**

Oficiul de Cadastru și Publicitate Imobiliară PRAHOVA  
Biroul de Cadastru și Publicitate Imobiliară Câmpina

**A. Partea I. Descrierea imobilului**

TEREN Necunoscut

Adresa: Loc. Draganeasa, Jud. Prahova

Nr. Crt	Nr cadastral Nr. topografic	Suprafața* (mp)	Observații / Referințe
A1		3.438	Sector cadastral:25 Teren imprejmuit;

**B. Partea II. Proprietari și acte**

Inscrieri privitoare la dreptul de proprietate și alte drepturi reale		Referințe
/		
Act Normativ nr. 7, din 13/03/1996 emis de Parlamentul României (lege);		
B1	Inscrierea posesiei, drept de PROPRIETATE, dobandit prin Lege, cota actuala 1/1 1) NEIDENTIFICAT NEIDENTIFICAT	A1
Act Normativ nr. 7, din 13/03/1996 emis de Parlamentul României, (art. 13); (lege);		
B2	Se noteaza mentiunea de proprietar neidentificat.	A1

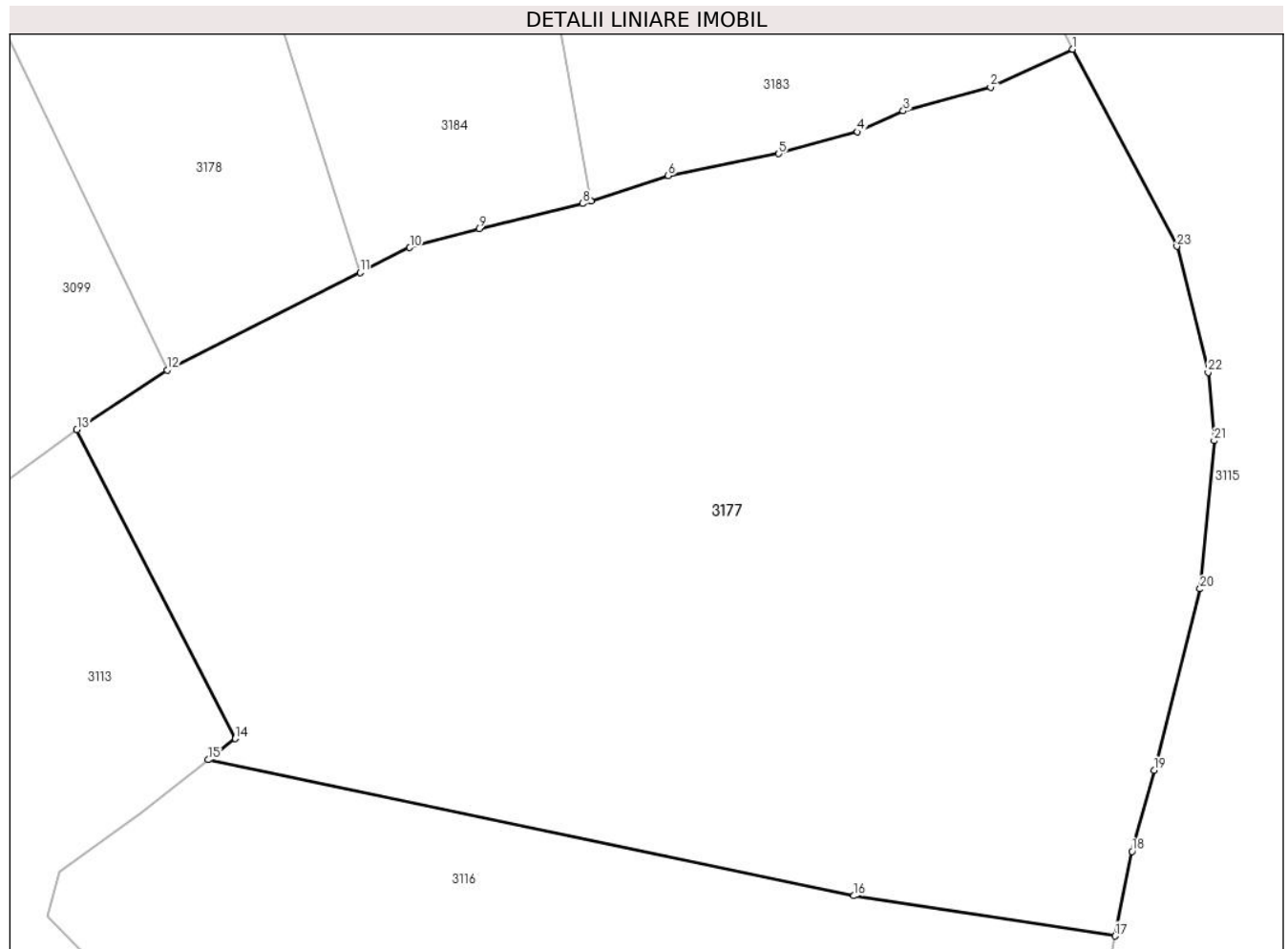
**C. Partea III. SARCINI .**

Inscrieri privind dezmembramintele dreptului de proprietate, drepturi reale de garanție și sarcini	Referințe
NU SUNT	

**Teren**

Nr cadastral	Suprafața (mp)*	Observații / Referințe
	3.438	

\* Suprafața este determinată în planul de proiecție Stereo 70.



**Date referitoare la teren**

Crt	Categorie folosință	Intravilan	Suprafața (mp)	Tarla	Parcelă	Nr. topo	Observații / Referințe
1	faneata	DA	120	78	5092	-	
2	faneata	NU	3.318	78	5092	-	

**Lungime Segmente**

1) Valorile lungimilor segmentelor sunt obținute din proiecție în plan.

Punct început	X / Y	Punct sfârșit	X / Y	Lungime segment (** (m)
1	553.427,928 400.163,452	2	553.422,056 400.160,758	6.46
3	553.415,821 400.159,05	4	553.412,56 400.157,561	3.585
5	553.406,933 400.156,003	6	553.399,042 400.154,422	8.048
7	553.393,54 400.152,636	8	553.392,91 400.152,432	0.662

Punct început	X / Y	Punct sfârșit	X / Y	Lungime segment (** (m)
2	553.422,056 400.160,758	3	553.415,821 400.159,05	6.465
4	553.412,56 400.157,561	5	553.406,933 400.156,003	5.839
6	553.399,042 400.154,422	7	553.393,54 400.152,636	5.785
8	553.392,91 400.152,432	9	553.385,525 400.150,663	7.594

Punct început	X / Y	Punct sfârșit	X / Y	Lungime segment (** (m)
9	553.385,525 400.150,663	10	553.380,582 400.149,307	5.126
11	553.377,025 400.147,517	12	553.363,266 400.140,572	15.412
13	553.356,801 400.136,314	14	553.368,118 400.114,255	24.793
15	553.366,188 400.112,753	16	553.412,296 400.103,049	47.118
17	553.430,944 400.100,183	18	553.432,17 400.106,224	6.164
19	553.433,734 400.112,005	20	553.437,017 400.124,95	13.355
21	553.438,025 400.135,522	22	553.437,598 400.140,401	4.898
23	553.435,368 400.149,392	1	553.427,928 400.163,452	15.907

Punct început	X / Y	Punct sfârșit	X / Y	Lungime segment (** (m)
10	553.380,582 400.149,307	11	553.377,025 400.147,517	3.982
12	553.363,266 400.140,572	13	553.356,801 400.136,314	7.741
14	553.368,118 400.114,255	15	553.366,188 400.112,753	2.446
16	553.412,296 400.103,049	17	553.430,944 400.100,183	18.867
18	553.432,17 400.106,224	19	553.433,734 400.112,005	5.989
20	553.437,017 400.124,95	21	553.438,025 400.135,522	10.62
22	553.437,598 400.140,401	23	553.435,368 400.149,392	9.263

\*\* Lungimile segmentelor sunt determinate în planul de proiecție Stereo 70 și sunt rotunjite la 1 milimetru.

\*\*\* Distanța dintre puncte este formată din segmente cumulate ce sunt mai mici decât valoarea 1 milimetru.



**DATE DESPRE IMOBILUL NR. 3178**

Oficiul de Cadastru și Publicitate Imobiliară PRAHOVA  
Biroul de Cadastru și Publicitate Imobiliară Câmpina

**A. Partea I. Descrierea imobilului**

TEREN Intravilan

Adresa: Loc. Draganeasa, Jud. Prahova

Nr. Crt	Nr cadastral Nr. topografic	Suprafața* (mp)	Observații / Referințe
A1		2.117	Sector cadastral:25 Teren imprejmuit;

**B. Partea II. Proprietari și acte**

Inscrieri privitoare la dreptul de proprietate și alte drepturi reale		Referințe
/		
Act Normativ nr. 7, din 13/03/1996 emis de Parlamentul României (lege);		
B1	Inscrierea posesiei, drept de PROPRIETATE, dobandit prin Lege, cota actuala 1/1 1) NEIDENTIFICAT NEIDENTIFICAT	A1
Act Normativ nr. 7, din 13/03/1996 emis de Parlamentul României, (art. 13); (lege);		
B2	Se noteaza mentiunea de proprietar neidentificat.	A1

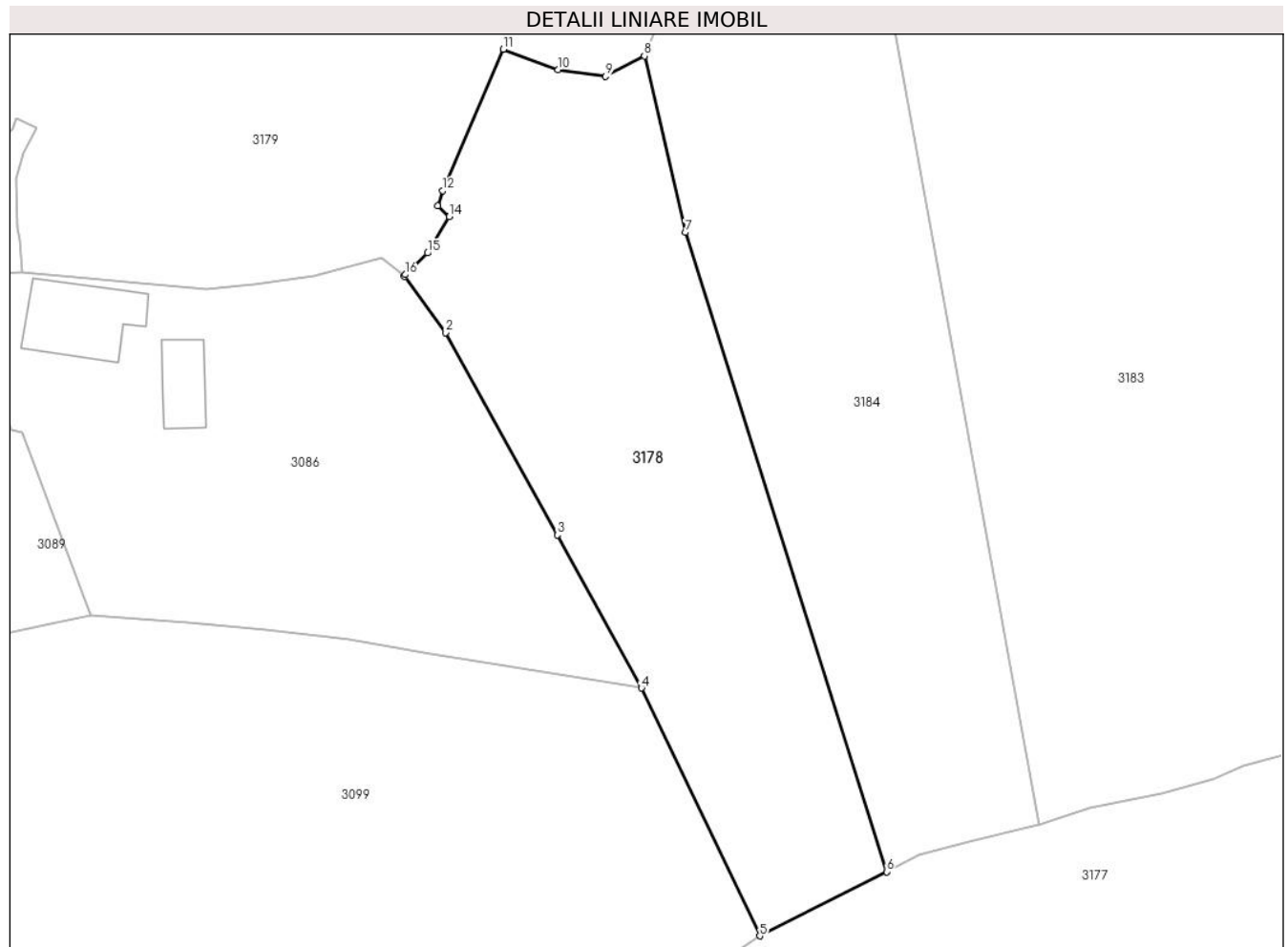
**C. Partea III. SARCINI .**

Inscrieri privind dezmembramintele dreptului de proprietate, drepturi reale de garanție și sarcini	Referințe
NU SUNT	

**Teren**

Nr cadastral	Suprafața (mp)*	Observații / Referințe
	2.117	

\* Suprafața este determinată în planul de proiecție Stereo 70.



**Date referitoare la teren**

Crt	Categorie folosință	Intravilan	Suprafața (mp)	Tarla	Parcelă	Nr. topo	Observații / Referințe
1	faneata	DA	61	78	5067	-	
2	faneata	DA	2.056	78	5067	-	

**Lungime Segmente**

1) Valorile lungimilor segmentelor sunt obținute din proiecție în plan.

Punct început	X / Y	Punct sfârșit	X / Y	Lungime segment (** (m)
1	553.324,695 400.212,107	2	553.329,182 400.205,996	7.581
2	553.329,182 400.205,996	3	553.341,271 400.184,05	25.055
3	553.341,271 400.184,05	4	553.350,41 400.167,459	18.942
4	553.350,41 400.167,459	5	553.363,266 400.140,572	29.802



Punct început	X / Y	Punct sfârşit	X / Y	Lungime segment (** (m)
5	553.363,266 400.140,572	6	553.377,025 400.147,517	15.412
6	553.377,025 400.147,517	7	553.355,196 400.216,872	72.709
7	553.355,196 400.216,872	8	553.350,744 400.236,009	19.648
8	553.350,744 400.236,009	9	553.346,533 400.233,79	4.76
9	553.346,533 400.233,79	10	553.341,387 400.234,508	5.196
10	553.341,387 400.234,508	11	553.335,439 400.236,739	6.353
11	553.335,439 400.236,739	12	553.328,869 400.221,395	16.691
12	553.328,869 400.221,395	13	553.328,307 400.219,732	1.755
13	553.328,307 400.219,732	14	553.329,544 400.218,571	1.696
14	553.329,544 400.218,571	15	553.327,203 400.214,637	4.578
15	553.327,203 400.214,637	16	553.324,805 400.212,3	3.348
16	553.324,805 400.212,3	1	553.324,695 400.212,107	0.222

\*\* Lungimile segmentelor sunt determinate în planul de proiecție Stereo 70 și sunt rotunjite la 1 milimetru.

\*\*\* Distanța dintre puncte este formată din segmente cumulate ce sunt mai mici decât valoarea 1 milimetru.



**DATE DESPRE IMOBILUL NR. 3179**

Oficiul de Cadastru și Publicitate Imobiliară PRAHOVA  
Biroul de Cadastru și Publicitate Imobiliară Câmpina

**A. Partea I. Descrierea imobilului**

TEREN Necunoscut

Adresa: Loc. Draganeasa, Jud. Prahova

Nr. Crt	Nr cadastral Nr. topografic	Suprafața* (mp)	Observații / Referințe
A1		6.379	Sector cadastral:25 Teren imprejmuit;

**B. Partea II. Proprietari și acte**

Inscrieri privitoare la dreptul de proprietate și alte drepturi reale		Referințe
/		
Act Normativ nr. 7, din 13/03/1996 emis de Parlamentul României (lege);		
B1	Inscrierea posesiei, drept de PROPRIETATE, dobandit prin Lege, cota actuala 1/1 1) NEIDENTIFICAT NEIDENTIFICAT	A1
Act Normativ nr. 7, din 13/03/1996 emis de Parlamentul României, (art. 13); (lege);		
B2	Se noteaza mentiunea de proprietar neidentificat.	A1

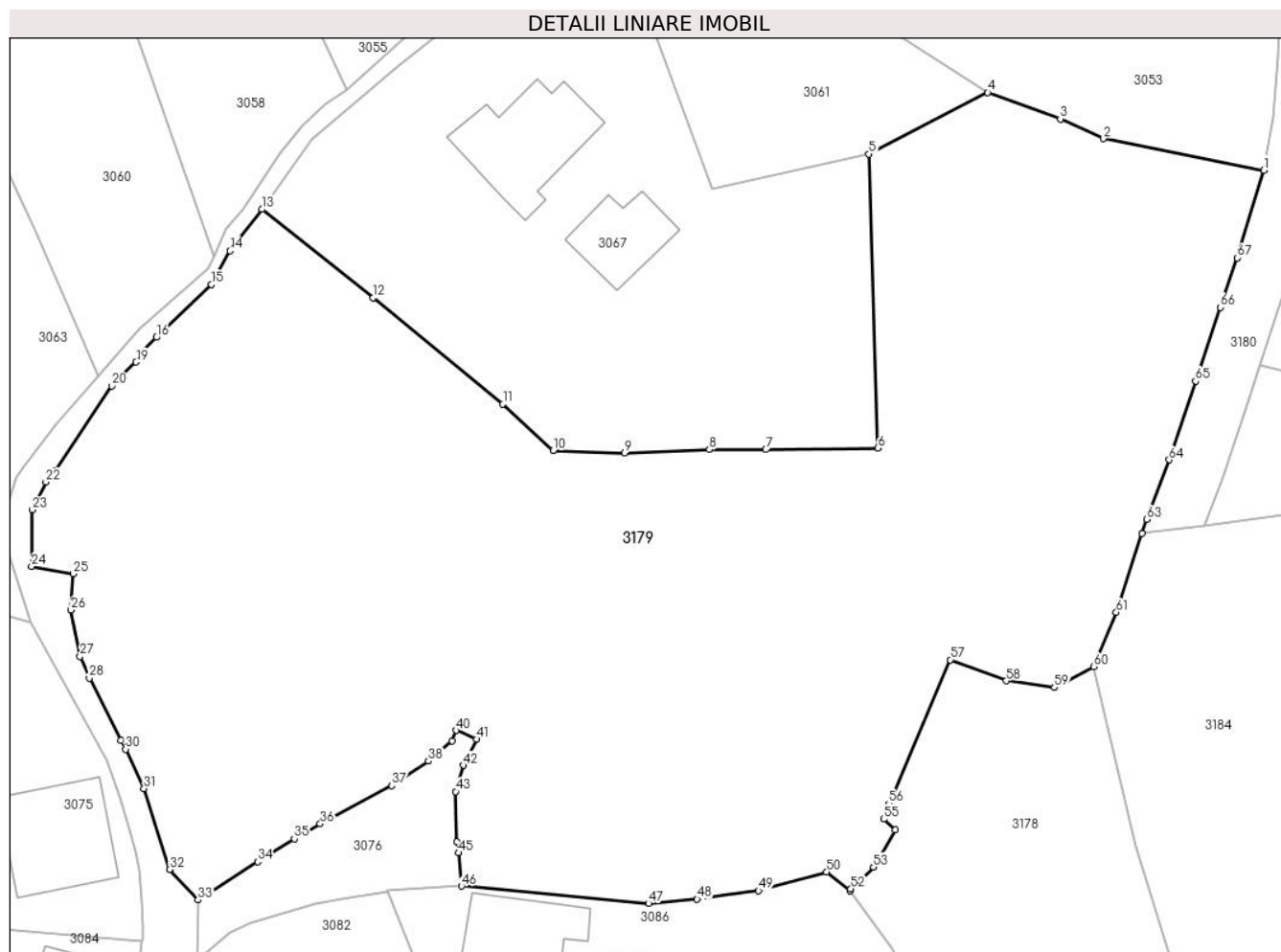
**C. Partea III. SARCINI .**

Inscrieri privind dezmembramintele dreptului de proprietate, drepturi reale de garanție și sarcini	Referințe
NU SUNT	

**Teren**

Nr cadastral	Suprafața (mp)*	Observații / Referințe
	6.379	

\* Suprafața este determinată în planul de proiecție Stereo 70.



**Date referitoare la teren**

Crt	Categorie folosință	Intravilan	Suprafața (mp)	Tarla	Parcelă	Nr. topo	Observații / Referințe
1	curți constructii	DA	2.400	78	5061, 5063, 5066	-	
2	faneata	DA	2.054	78	5062, 5060, 5065	-	
3	faneata	NU	1.925	78	5059/1	-	

**Lungime Segmente**

1) Valorile lungimilor segmentelor sunt obținute din proiecție în plan.

Punct început	X / Y	Punct sfârșit	X / Y	Lungime segment
1	553.368,916 400.289,017	2	553.351,776 400.292,397	17.47
4	553.339,432 400.297,307	5	553.326,716 400.290,753	14.30
7	553.315,719 400.259,185	8	553.309,692 400.259,185	6.027
10	553.292,98 400.259,085	11	553.287,627 400.264,049	7.3
2	553.351,776 400.292,397	3	553.347,18 400.294,493	5.051
5	553.326,716 400.290,753	6	553.327,689 400.259,365	31.40
8	553.309,692 400.259,185	9	553.300,606 400.258,85	9.092
11	553.287,627 400.264,049	12	553.273,736 400.275,382	17.92
3	553.347,18 400.294,493	4	553.339,432 400.297,307	8.243
6	553.327,689 400.259,365	7	553.315,719 400.259,185	11.97
9	553.300,606 400.258,85	10	553.292,98 400.259,085	7.63
12	553.273,736 400.275,382	13	553.261,891 400.284,85	15.16

Punct început	X / Y	Punct sfârșit	X / Y	Lungime segment	Punct început	X / Y	Punct sfârșit	X / Y	Lungime segment	Punct început	X / Y	Punct sfârșit	X / Y	Lungime segment
13	553.261,891 400.284,85	14	553.258,444 400.280,415	5.617	14	553.258,444 400.280,415	15	553.256,48 400.276,813	4.102	15	553.256,48 400.276,813	16	553.250,603 400.271,171	8.147
16	553.250,603 400.271,171	17	553.248,965 400.269,468	2.363	17	553.248,965 400.269,468	18	553.249,047 400.269,293	0.193	18	553.249,047 400.269,293	19	553.248,44 400.268,542	0.966
19	553.248,44 400.268,542	20	553.245,858 400.265,98	3.637	20	553.245,858 400.265,98	21	553.239,753 400.256,905	10.937	21	553.239,753 400.256,905	22	553.238,802 400.255,73	1.512
22	553.238,802 400.255,73	23	553.237,305 400.252,759	3.327	23	553.237,305 400.252,759	24	553.237,27 400.246,734	6.025	24	553.237,27 400.246,734	25	553.241,718 400.245,933	4.52
25	553.241,718 400.245,933	26	553.241,485 400.242,076	3.864	26	553.241,485 400.242,076	27	553.242,449 400.237,124	5.045	27	553.242,449 400.237,124	28	553.243,43 400.234,786	2.535
28	553.243,43 400.234,786	29	553.246,818 400.228,152	7.449	29	553.246,818 400.228,152	30	553.247,31 400.227,205	1.067	30	553.247,31 400.227,205	31	553.249,275 400.223,012	4.631
31	553.249,275 400.223,012	32	553.252,002 400.214,373	9.059	32	553.252,002 400.214,373	33	553.255,045 400.211,102	4.468	33	553.255,045 400.211,102	34	553.261,42 400.215,2	7.579
34	553.261,42 400.215,2	35	553.265,35 400.217,651	4.632	35	553.265,35 400.217,651	36	553.268,103 400.219,228	3.173	36	553.268,103 400.219,228	37	553.275,734 400.223,311	8.655
37	553.275,734 400.223,311	38	553.279,692 400.225,921	4.741	38	553.279,692 400.225,921	39	553.282,213 400.228,094	3.328	39	553.282,213 400.228,094	40	553.282,612 400.229,208	1.183
40	553.282,612 400.229,208	41	553.284,797 400.228,265	2.38	41	553.284,797 400.228,265	42	553.283,381 400.225,482	3.123	42	553.283,381 400.225,482	43	553.282,575 400.222,688	2.908
43	553.282,575 400.222,688	44	553.282,724 400.217,312	5.378	44	553.282,724 400.217,312	45	553.282,893 400.216,132	1.192	45	553.282,893 400.216,132	46	553.283,203 400.212,584	3.562
46	553.283,203 400.212,584	47	553.303,183 400.210,74	20.065	47	553.303,183 400.210,74	48	553.308,368 400.211,183	5.204	48	553.308,368 400.211,183	49	553.314,931 400.212,096	6.626
49	553.314,931 400.212,096	50	553.322,217 400.214,09	7.554	50	553.322,217 400.214,09	51	553.324,695 400.212,107	3.174	51	553.324,695 400.212,107	52	553.324,805 400.212,3	0.222
52	553.324,805 400.212,3	53	553.327,203 400.214,637	3.348	53	553.327,203 400.214,637	54	553.329,544 400.218,571	4.578	54	553.329,544 400.218,571	55	553.328,307 400.219,732	1.696
55	553.328,307 400.219,732	56	553.328,869 400.221,395	1.755	56	553.328,869 400.221,395	57	553.335,439 400.236,739	16.691	57	553.335,439 400.236,739	58	553.341,387 400.234,508	6.353
58	553.341,387 400.234,508	59	553.346,533 400.233,79	5.196	59	553.346,533 400.233,79	60	553.350,744 400.236,009	4.76	60	553.350,744 400.236,009	61	553.353,159 400.241,815	6.288
61	553.353,159 400.241,815	62	553.355,904 400.250,221	8.843	62	553.355,904 400.250,221	63	553.356,4 400.251,74	1.598	63	553.356,4 400.251,74	64	553.358,798 400.258,087	6.785
64	553.358,798 400.258,087	65	553.361,623 400.266,507	8.881	65	553.361,623 400.266,507	66	553.364,253 400.274,389	8.309	66	553.364,253 400.274,389	67	553.366,072 400.279,677	5.592
67	553.366,072 400.279,677	1	553.368,916 400.289,017	9.763										

\*\* Lungimile segmentelor sunt determinate în planul de proiecție Stereo 70 și sunt rotunjite la 1 milimetru.

\*\*\* Distanța dintre puncte este formată din segmente cumulate ce sunt mai mici decât valoarea 1 milimetru.



**DATE DESPRE IMOBILUL NR. 3180**

Oficiul de Cadastru și Publicitate Imobiliară PRAHOVA  
 Biroul de Cadastru și Publicitate Imobiliară Câmpina

**A. Partea I. Descrierea imobilului**

TEREN Necunoscut

Adresa: Loc. Draganeasa, Jud. Prahova

Nr. Crt	Nr cadastral Nr. topografic	Suprafața* (mp)	Observații / Referințe
A1		Din acte: 1.035 Masurata: 1.037	Sector cadastral:25 Teren imprejmuit;

**B. Partea II. Proprietari și acte**

Inscrieri privitoare la dreptul de proprietate și alte drepturi reale		Referințe
/		
Hotarare Judecatoreasca nr. 2030, din 28/06/2007 emis de Judecatoria Campina (Sentinta civila);		
B1	Intabulare, drept de PROPRIETATE, dobandit prin Hotarare Judecatoreasca, cota actuala 1/4 1) GEANĂ VALERIA 2) DIRSTARU V GABRIELA 3) MIHALEA FLORENTINA 4) GEANA V MIHAELA 5) GEANA ALIN MIHAI 6) GEANA MARIAN DRAGOS 7) CIONEA CECILIA	A1
B2	Intabulare, drept de PROPRIETATE, dobandit prin Hotarare Judecatoreasca, cota actuala 1/4 1) DRAGOMIR ELENA	A1
B3	Intabulare, drept de PROPRIETATE, dobandit prin Hotarare Judecatoreasca, cota actuala 1/4 1) VLAICU CONSTANȚA DEFUNCT:Da	A1

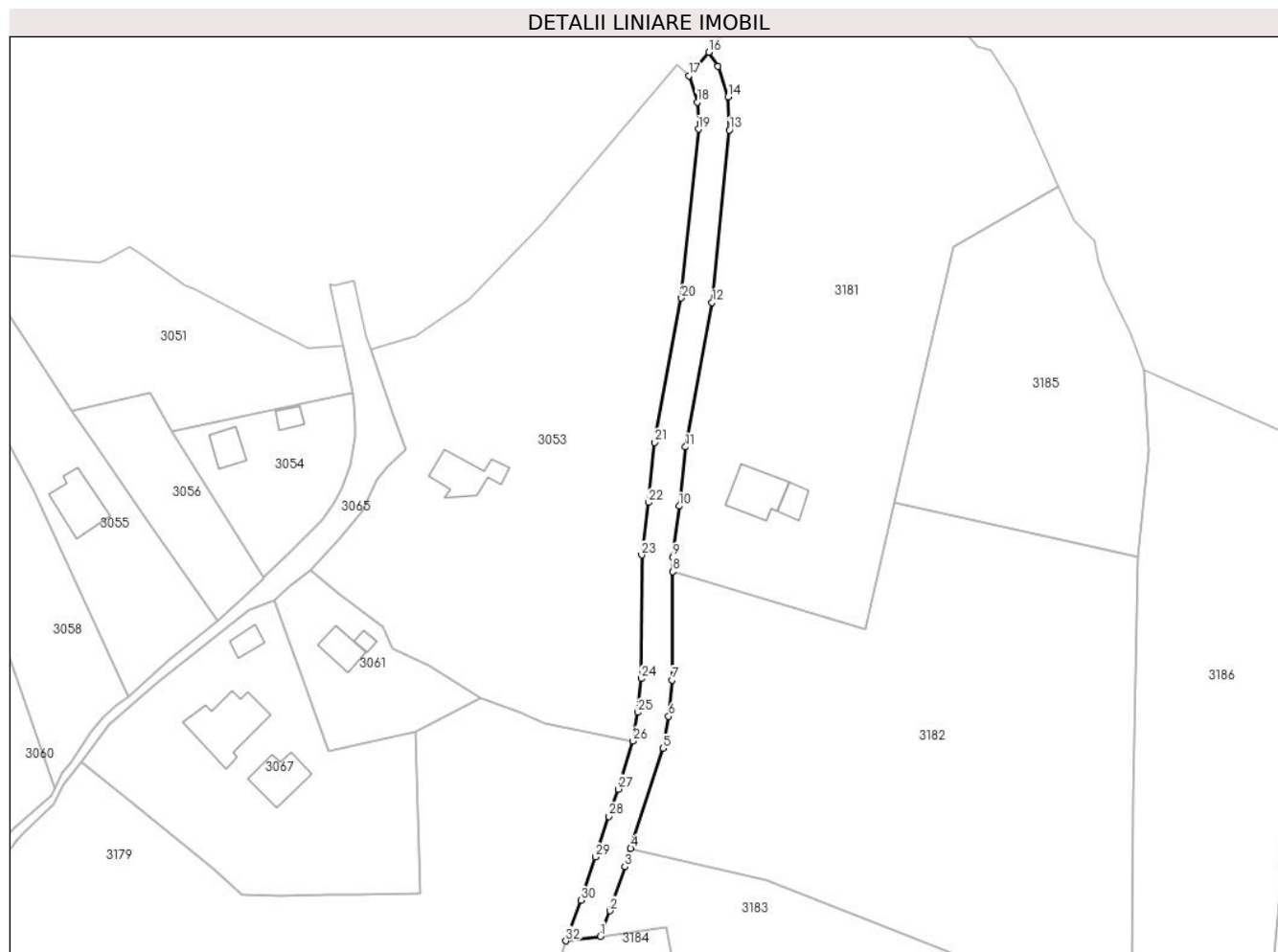
**C. Partea III. SARCINI .**

Inscrieri privind dezmembramintele dreptului de proprietate, drepturi reale de garanție și sarcini	Referințe
NU SUNT	

**Teren**

Nr cadastral	Suprafața (mp)*	Observații / Referințe
	Din acte: 1.035 Masurata: 1.037	

\* Suprafața este determinată în planul de proiecție Stereo 70.



**Date referitoare la teren**

Crt	Categorie folosință	Intra vilan	Suprafața (mp)	Tarla	Parcelă	Nr. topo	Observații / Referințe
1	drum	DA	587	78	5093	-	
2	drum	NU	450	78	5093	-	

**Lungime Segmente**

1) Valorile lungimilor segmentelor sunt obținute din proiecție în plan.

Punct început	X / Y	Punct sfârșit	X / Y	Lungime segment (** (m)
1	553.362,578 400.251,107	2	553.364,451 400.256,072	5.306
3	553.367,321 400.264,628	4	553.368,465 400.268,159	3.712
5	553.374,754 400.287,569	6	553.375,839 400.293,783	6.308
7	553.376,482 400.300,834	8	553.376,601 400.321,874	21.041

Punct început	X / Y	Punct sfârșit	X / Y	Lungime segment (** (m)
2	553.364,451 400.256,072	3	553.367,321 400.264,628	9.025
4	553.368,465 400.268,159	5	553.374,754 400.287,569	20.404
6	553.375,839 400.293,783	7	553.376,482 400.300,834	7.08
8	553.376,601 400.321,874	9	553.376,617 400.324,71	2.836



Punct început	X / Y	Punct sfârșit	X / Y	Lungime segment (** (m)
9	553.376,617 400.324,71	10	553.377,847 400.334,611	9.977
11	553.379,095 400.346,064	12	553.384,256 400.374,124	28.531
13	553.387,614 400.407,577	14	553.387,356 400.414,055	6.484
15	553.385,442 400.419,958	16	553.383,618 400.422,681	3.278
17	553.379,735 400.418,107	18	553.381,394 400.412,991	5.378
19	553.381,602 400.407,758	20	553.378,311 400.374,968	32.955
21	553.373,154 400.346,933	22	553.371,887 400.335,306	11.696
23	553.370,619 400.325,098	24	553.370,484 400.301,124	23.974
25	553.369,886 400.294,573	26	553.368,916 400.289,017	5.64
27	553.366,072 400.279,677	28	553.364,253 400.274,389	5.592
29	553.361,623 400.266,507	30	553.358,798 400.258,087	8.881
31	553.356,4 400.251,74	32	553.355,904 400.250,221	1.598

Punct început	X / Y	Punct sfârșit	X / Y	Lungime segment (** (m)
10	553.377,847 400.334,611	11	553.379,095 400.346,064	11.521
12	553.384,256 400.374,124	13	553.387,614 400.407,577	33.62
14	553.387,356 400.414,055	15	553.385,442 400.419,958	6.205
16	553.383,618 400.422,681	17	553.379,735 400.418,107	6.0
18	553.381,394 400.412,991	19	553.381,602 400.407,758	5.237
20	553.378,311 400.374,968	21	553.373,154 400.346,933	28.505
22	553.371,887 400.335,306	23	553.370,619 400.325,098	10.286
24	553.370,484 400.301,124	25	553.369,886 400.294,573	6.578
26	553.368,916 400.289,017	27	553.366,072 400.279,677	9.763
28	553.364,253 400.274,389	29	553.361,623 400.266,507	8.309
30	553.358,798 400.258,087	31	553.356,4 400.251,74	6.785
32	553.355,904 400.250,221	1	553.362,578 400.251,107	6.733

\*\* Lungimile segmentelor sunt determinate în planul de proiecție Stereo 70 și sunt rotunjite la 1 milimetru.

\*\*\* Distanța dintre puncte este formată din segmente cumulate ce sunt mai mici decât valoarea 1 milimetru.



**DATE DESPRE IMOBILUL NR. 3181**

Oficiul de Cadastru și Publicitate Imobiliară PRAHOVA  
Biroul de Cadastru și Publicitate Imobiliară Câmpina

**A. Partea I. Descrierea imobilului**

TEREN Necunoscut

Adresa: Loc. Draganeasa, Jud. Prahova

Nr. Crt	Nr cadastral Nr. topografic	Suprafața* (mp)	Observații / Referințe
A1		5.858	Sector cadastral:25 Teren imprejmuit;

**Construcții**

Crt	Nr cadastral Nr. topografic	Adresa	Observații / Referințe
A1.1		Loc. Draganeasa, Jud. Prahova	Nr. niveluri:1; S. construita la sol:82 mp; Locuinta (P).

**B. Partea II. Proprietari și acte**

Inscrieri privitoare la dreptul de proprietate și alte drepturi reale		Referințe
/		
Hotarare Judecatoreasca nr. 2030, din 28/06/2007 emis de Judecatoria Campina (Sentinta civila);		
B1	Intabulare, drept de PROPRIETATE, dobandit prin Hotarare Judecatoreasca, cota actuala 1/1	A1, A1.1
	1) GEANĂ VALERIA 2) DIRSTARU V GABRIELA 3) MIHALEA FLORENTINA 4) GEANA V MIHAELA 5) GEANA ALIN MIHAI 6) GEANA MARIAN DRAGOS	

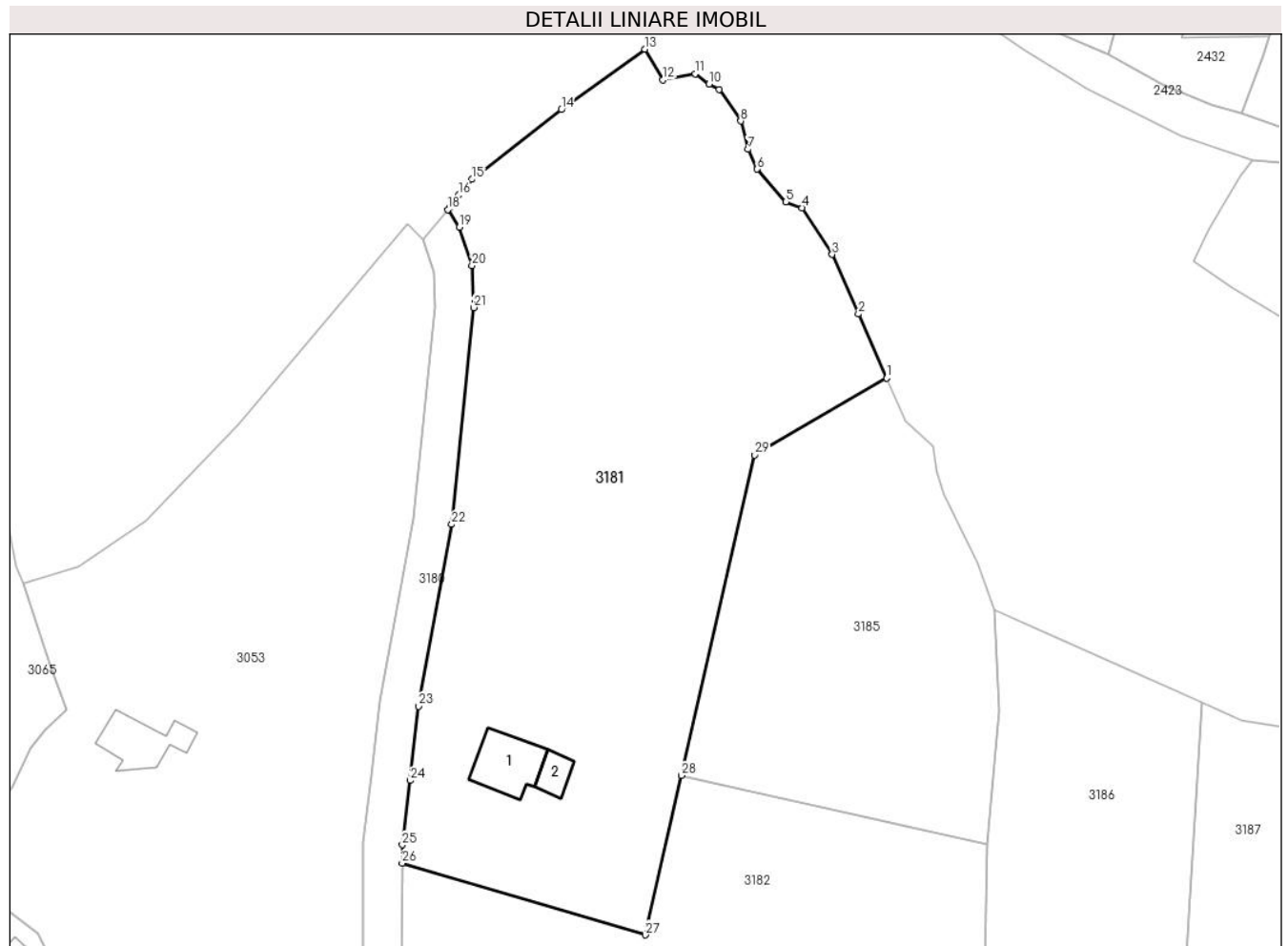
**C. Partea III. SARCINI .**

Inscrieri privind dezmembramintele dreptului de proprietate, drepturi reale de garanție și sarcini	Referințe
NU SUNT	

**Teren**

Nr cadastral	Suprafața (mp)*	Observații / Referințe
	5.858	

\* Suprafața este determinată în planul de proiecție Stereo 70.



**Date referitoare la teren**

Crt	Categorie folosință	Intra vilan	Suprafața (mp)	Tarla	Parcelă	Nr. topo	Observații / Referințe
1	curți constructii	DA	700	78	5096	-	
2	faneata	DA	5.043	78	5094, 5095	-	
3	faneata	NU	115	78	5093	-	

**Date referitoare la construcții**

Crt	Număr	Destinație construcție	Supraf. (mp)	Situație juridică	Observații / Referințe
A1.1		construcții de locuințe	82	Cu acte	Nr. niveluri:1; S. construita la sol:82 mp; Locuinta (P).
A1.2		construcții anexa	27	Fara acte	Nr. niveluri:1; S. construita la sol:27 mp; Anexa (P).

**Lungime Segmente**

1) Valorile lungimilor segmentelor sunt obținute din proiecție în plan.

Punct început	X / Y	Punct sfârșit	X / Y	Lungime segment (** (m))
1	553.451,432 400.396,668	2	553.447,069 400.406,574	10.824

Punct început	X / Y	Punct sfârșit	X / Y	Lungime segment (** (m))
2	553.447,069 400.406,574	3	553.442,985 400.415,763	10.056

Punct început	X / Y	Punct sfârșit	X / Y	Lungime segment (** (m)
3	553.442,985 400.415,763	4	553.438,316 400.422,97	8.587
5	553.435,823 400.423,844	6	553.431,416 400.428,915	6.718
7	553.430,026 400.431,976	8	553.428,885 400.436,346	4.517
9	553.425,544 400.441,215	10	553.424,003 400.442,044	1.75
11	553.421,848 400.443,627	12	553.416,813 400.442,685	5.122
13	553.414,029 400.447,421	14	553.401,165 400.438,09	15.892
15	553.387,395 400.427,339	16	553.385,311 400.424,924	3.19
17	553.383,913 400.423,029	18	553.383,618 400.422,681	0.456
19	553.385,442 400.419,958	20	553.387,356 400.414,055	6.205
21	553.387,614 400.407,577	22	553.384,256 400.374,124	33.62
23	553.379,095 400.346,064	24	553.377,847 400.334,611	11.521
25	553.376,617 400.324,71	26	553.376,601 400.321,874	2.836
27	553.414,111 400.310,802	28	553.419,716 400.335,383	25.212
29	553.430,991 400.384,832	1	553.451,432 400.396,668	23.62

Punct început	X / Y	Punct sfârșit	X / Y	Lungime segment (** (m)
4	553.438,316 400.422,97	5	553.435,823 400.423,844	2.642
6	553.431,416 400.428,915	7	553.430,026 400.431,976	3.362
8	553.428,885 400.436,346	9	553.425,544 400.441,215	5.905
10	553.424,003 400.442,044	11	553.421,848 400.443,627	2.674
12	553.416,813 400.442,685	13	553.414,029 400.447,421	5.494
14	553.401,165 400.438,09	15	553.387,395 400.427,339	17.47
16	553.385,311 400.424,924	17	553.383,913 400.423,029	2.355
18	553.383,618 400.422,681	19	553.385,442 400.419,958	3.278
20	553.387,356 400.414,055	21	553.387,614 400.407,577	6.484
22	553.384,256 400.374,124	23	553.379,095 400.346,064	28.531
24	553.377,847 400.334,611	25	553.376,617 400.324,71	9.977
26	553.376,601 400.321,874	27	553.414,111 400.310,802	39.11
28	553.419,716 400.335,383	29	553.430,991 400.384,832	50.718

\*\* Lungimile segmentelor sunt determinate în planul de proiecție Stereo 70 și sunt rotunjite la 1 milimetru.

\*\*\* Distanța dintre puncte este formată din segmente cumulate ce sunt mai mici decât valoarea 1 milimetru.



**DATE DESPRE IMOBILUL NR. 3182**

Oficiul de Cadastru și Publicitate Imobiliară PRAHOVA  
Biroul de Cadastru și Publicitate Imobiliară Câmpina

**A. Partea I. Descrierea imobilului**

TEREN Necunoscut

Adresa: Loc. Draganeasa, Jud. Prahova

Nr. Crt	Nr cadastral Nr. topografic	Suprafața* (mp)	Observații / Referințe
A1		6.620	Sector cadastral:25 Teren imprejmuit;

**B. Partea II. Proprietari și acte**

Inscrieri privitoare la dreptul de proprietate și alte drepturi reale	Referințe
/	
Hotarare Judecatoreasca nr. 2030, din 28/06/2007 emis de Judecatoria Campina (Sentinta civila);	
B1	Intabulare, drept de PROPRIETATE, dobandit prin Hotarare Judecatoreasca, cota actuala 1/1
	1) CIONEA CECILIA

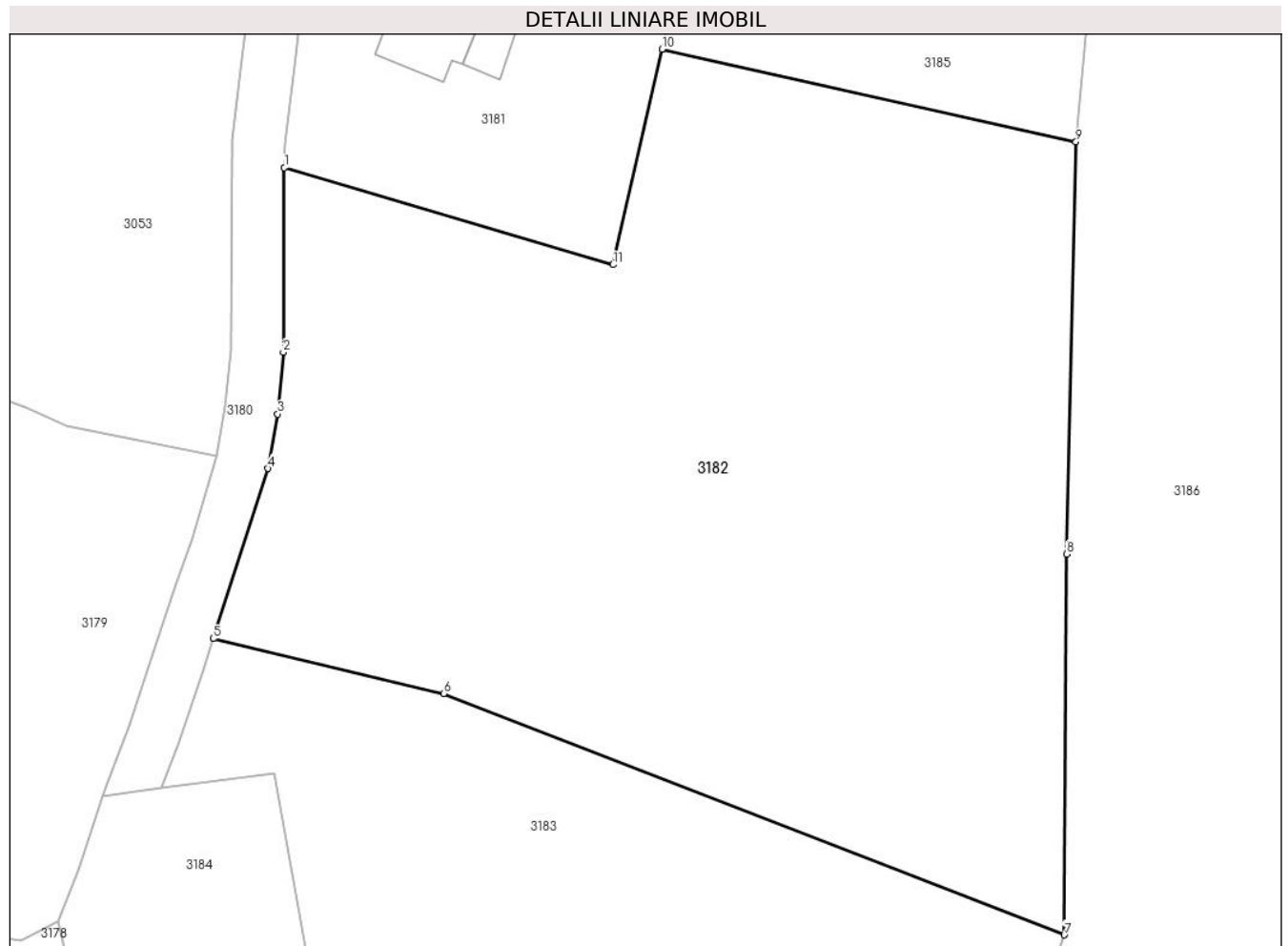
**C. Partea III. SARCINI .**

Inscrieri privind dezmembramintele dreptului de proprietate, drepturi reale de garanție și sarcini	Referințe
NU SUNT	

**Teren**

Nr cadastral	Suprafața (mp)*	Observații / Referințe
	6.620	

\* Suprafața este determinată în planul de proiecție Stereo 70.



**Date referitoare la teren**

Crt	Categorie folosință	Intravilan	Suprafața (mp)	Tarla	Parcelă	Nr. topo	Observații / Referințe
1	faneata	DA	1.213	78	5097	-	
2	faneata	NU	5.407	78	5093, 5097	-	

**Lungime Segmente**

1) Valorile lungimilor segmentelor sunt obținute din proiecție în plan.

Punct început	X / Y	Punct sfârșit	X / Y	Lungime segment (** (m))
1	553.376,601 400.321,874	2	553.376,482 400.300,834	21.041
2	553.376,482 400.300,834	3	553.375,839 400.293,783	7.08
3	553.375,839 400.293,783	4	553.374,754 400.287,569	6.308
4	553.374,754 400.287,569	5	553.368,465 400.268,159	20.404



Punct început	X / Y	Punct sfârșit	X / Y	Lungime segment (** (m)
5	553.368,465 400.268,159	6	553.394,806 400.261,917	27.07
6	553.394,806 400.261,917	7	553.465,656 400.234,385	76.012
7	553.465,656 400.234,385	8	553.465,937 400.277,816	43.432
8	553.465,937 400.277,816	9	553.466,98 400.324,804	46.999
9	553.466,98 400.324,804	10	553.419,716 400.335,383	48.434
10	553.419,716 400.335,383	11	553.414,111 400.310,802	25.212
11	553.414,111 400.310,802	1	553.376,601 400.321,874	39.11

\*\* Lungimile segmentelor sunt determinate în planul de proiecție Stereo 70 și sunt rotunjite la 1 milimetru.

\*\*\* Distanța dintre puncte este formată din segmente cumulate ce sunt mai mici decât valoarea 1 milimetru.



**DATE DESPRE IMOBILUL NR. 3183**

Oficiul de Cadastru și Publicitate Imobiliară PRAHOVA  
Biroul de Cadastru și Publicitate Imobiliară Câmpina

**A. Partea I. Descrierea imobilului**

TEREN Necunoscut

Adresa: Loc. Draganeasa, Jud. Prahova

Nr. Crt	Nr cadastral Nr. topografic	Suprafața* (mp)	Observații / Referințe
A1		6.222	Sector cadastral:25 Teren imprejmuit;

**B. Partea II. Proprietari și acte**

Inscrieri privitoare la dreptul de proprietate și alte drepturi reale	Referințe
/	
Hotarare Judecatoreasca nr. 2030, din 28/06/2007 emis de Judecatoria Campina (Sentinta civila);	
B1	Intabulare, drept de PROPRIETATE, dobandit prin Hotarare Judecatoreasca, cota actuala 1/1 1) DRAGOMIR ELENA

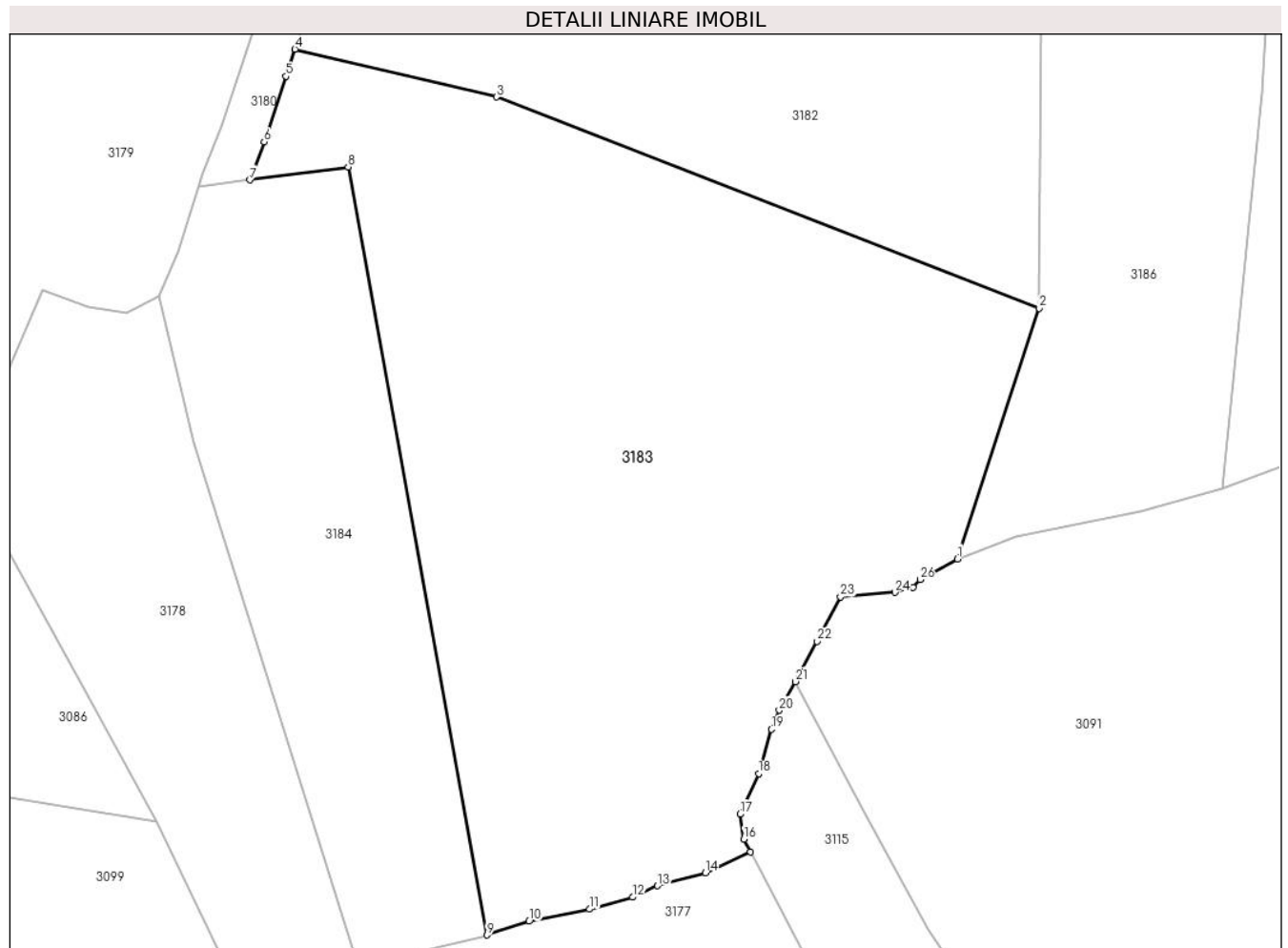
**C. Partea III. SARCINI .**

Inscrieri privind dezmembramintele dreptului de proprietate, drepturi reale de garanție și sarcini	Referințe
NU SUNT	

**Teren**

Nr cadastral	Suprafața (mp)*	Observații / Referințe
	6.222	

\* Suprafața este determinată în planul de proiecție Stereo 70.



**Date referitoare la teren**

Crt	Categorie folosință	Intra vilan	Suprafața (mp)	Tarla	Parcelă	Nr. topo	Observații / Referințe
1	faneata	DA	113	78	5102	-	
2	faneata	NU	6.109	78	5093/1, 5102	-	

**Lungime Segmente**

1) Valorile lungimilor segmentelor sunt obținute din proiecție în plan.

Punct început	X / Y	Punct sfârșit	X / Y	Lungime segment (** (m)
1	553.454,98 400.201,673	2	553.465,656 400.234,385	34.41
3	553.394,806 400.261,917	4	553.368,465 400.268,159	27.07
5	553.367,321 400.264,628	6	553.364,451 400.256,072	9.025
7	553.362,578 400.251,107	8	553.375,413 400.252,81	12.947

Punct început	X / Y	Punct sfârșit	X / Y	Lungime segment (** (m)
2	553.465,656 400.234,385	3	553.394,806 400.261,917	76.012
4	553.368,465 400.268,159	5	553.367,321 400.264,628	3.712
6	553.364,451 400.256,072	7	553.362,578 400.251,107	5.306
8	553.375,413 400.252,81	9	553.393,54 400.152,636	101.8

Punct început	X / Y	Punct sfârșit	X / Y	Lungime segment (** (m)
9	553.393,54 400.152,636	10	553.399,042 400.154,422	5.785
11	553.406,933 400.156,003	12	553.412,56 400.157,561	5.839
13	553.415,821 400.159,05	14	553.422,056 400.160,758	6.465
15	553.427,928 400.163,452	16	553.427,105 400.165,139	1.877
17	553.426,588 400.168,38	18	553.429,016 400.173,703	5.851
19	553.430,711 400.179,457	20	553.431,703 400.181,944	2.678
21	553.433,834 400.185,699	22	553.436,635 400.190,929	5.933
23	553.439,703 400.196,723	24	553.446,802 400.197,305	7.123
25	553.449,188 400.197,969	26	553.450,093 400.198,98	1.357

Punct început	X / Y	Punct sfârșit	X / Y	Lungime segment (** (m)
10	553.399,042 400.154,422	11	553.406,933 400.156,003	8.048
12	553.412,56 400.157,561	13	553.415,821 400.159,05	3.585
14	553.422,056 400.160,758	15	553.427,928 400.163,452	6.46
16	553.427,105 400.165,139	17	553.426,588 400.168,38	3.282
18	553.429,016 400.173,703	19	553.430,711 400.179,457	5.998
20	553.431,703 400.181,944	21	553.433,834 400.185,699	4.317
22	553.436,635 400.190,929	23	553.439,703 400.196,723	6.556
24	553.446,802 400.197,305	25	553.449,188 400.197,969	2.477
26	553.450,093 400.198,98	1	553.454,98 400.201,673	5.58

\*\* Lungimile segmentelor sunt determinate în planul de proiecție Stereo 70 și sunt rotunjite la 1 milimetru.

\*\*\* Distanța dintre puncte este formată din segmente cumulate ce sunt mai mici decât valoarea 1 milimetru.



**DATE DESPRE IMOBILUL NR. 3184**

Oficiul de Cadastru și Publicitate Imobiliară PRAHOVA  
Biroul de Cadastru și Publicitate Imobiliară Câmpina

**A. Partea I. Descrierea imobilului**

TEREN Extravilan

Adresa: Jud. Prahova

Nr. Crt	Nr cadastral Nr. topografic	Suprafața* (mp)	Observații / Referințe
A1		2.364	Sector cadastral:25 Teren imprejmuit;

**B. Partea II. Proprietari și acte**

Inscrieri privitoare la dreptul de proprietate și alte drepturi reale	Referințe
/	
Hotarare Judecatoreasca nr. 2030, din 28/06/2007 emis de Judecatoria Campina (Sentinta civila);	
B1	A1
Intabulare, drept de PROPRIETATE, dobandit prin Hotarare Judecatoreasca, cota actuala 1/1	
1) VLAICU CONSTANȚA DEFUNCT:Da	

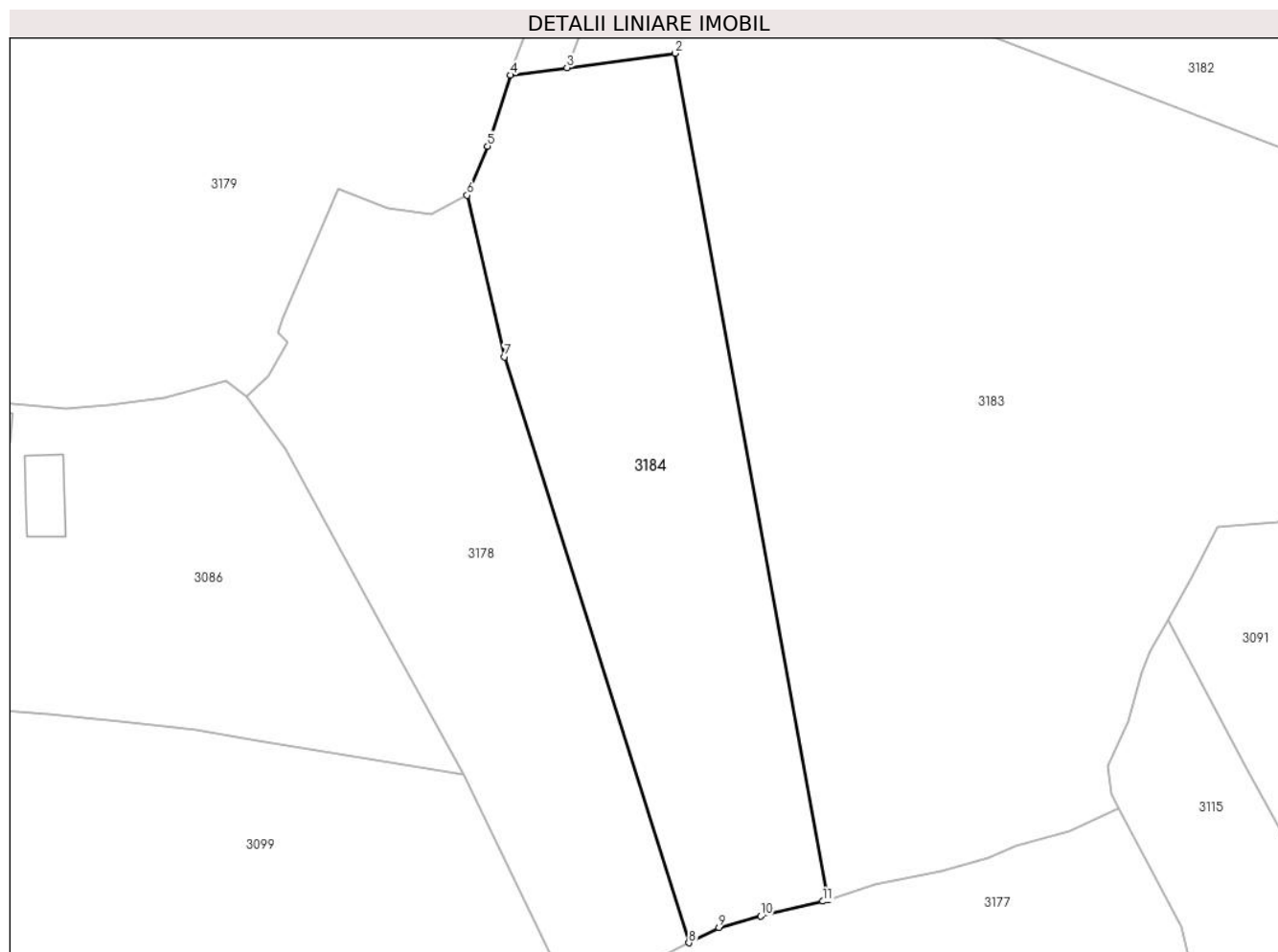
**C. Partea III. SARCINI .**

Inscrieri privind dezmembramintele dreptului de proprietate, drepturi reale de garanție și sarcini	Referințe
NU SUNT	

### Teren

Nr cadastral	Suprafața (mp)*	Observații / Referințe
	2.364	

\* Suprafața este determinată în planul de proiecție Stereo 70.



### Date referitoare la teren

Crt	Categorie folosință	Intravilan	Suprafața (mp)	Tarla	Parcelă	Nr. topo	Observații / Referințe
1	faneata	NU	2.364	78	5093/1	-	

### Lungime Segmente

1) Valorile lungimilor segmentelor sunt obținute din proiecție în plan.

Punct început	X / Y	Punct sfârșit	X / Y	Lungime segment (** (m)
1	553.393,54 400.152,636	2	553.375,413 400.252,81	101.8
2	553.375,413 400.252,81	3	553.362,578 400.251,107	12.947
3	553.362,578 400.251,107	4	553.355,904 400.250,221	6.733
4	553.355,904 400.250,221	5	553.353,159 400.241,815	8.843
5	553.353,159 400.241,815	6	553.350,744 400.236,009	6.288



Punct început	X / Y	Punct sfârșit	X / Y	Lungime segment (** (m)
6	553.350,744 400.236,009	7	553.355,196 400.216,872	19.648
7	553.355,196 400.216,872	8	553.377,025 400.147,517	72.709
8	553.377,025 400.147,517	9	553.380,582 400.149,307	3.982
9	553.380,582 400.149,307	10	553.385,525 400.150,663	5.126
10	553.385,525 400.150,663	11	553.392,91 400.152,432	7.594
11	553.392,91 400.152,432	1	553.393,54 400.152,636	0.662

\*\* Lungimile segmentelor sunt determinate în planul de proiecție Stereo 70 și sunt rotunjite la 1 milimetru.

\*\*\* Distanța dintre puncte este formată din segmente cumulate ce sunt mai mici decât valoarea 1 milimetru.



**DATE DESPRE IMOBILUL NR. 3185**

Oficiul de Cadastru și Publicitate Imobiliară PRAHOVA  
Biroul de Cadastru și Publicitate Imobiliară Câmpina

**A. Partea I. Descrierea imobilului**

TEREN Necunoscut

Adresa: Loc. Draganeasa, Jud. Prahova

Nr. Crt	Nr cadastral Nr. topografic	Suprafața* (mp)	Observații / Referințe
A1		2.419	Sector cadastral:25 Teren imprejmuit;

**B. Partea II. Proprietari și acte**

Inscrieri privitoare la dreptul de proprietate și alte drepturi reale	Referințe
/	
Hotarare Judecatoreasca nr. 2030, din 28/06/2007 emis de Judecatoria Campina (Sentinta civila);	
B1	A1
Intabulare, drept de PROPRIETATE, dobandit prin Hotarare Judecatoreasca, cota actuala 1/1	
1) GEANĂ CONSTANȚA MIHAELA	
2) GEANĂ VASILICA	
3) BĂRA ELENA DANIELA	

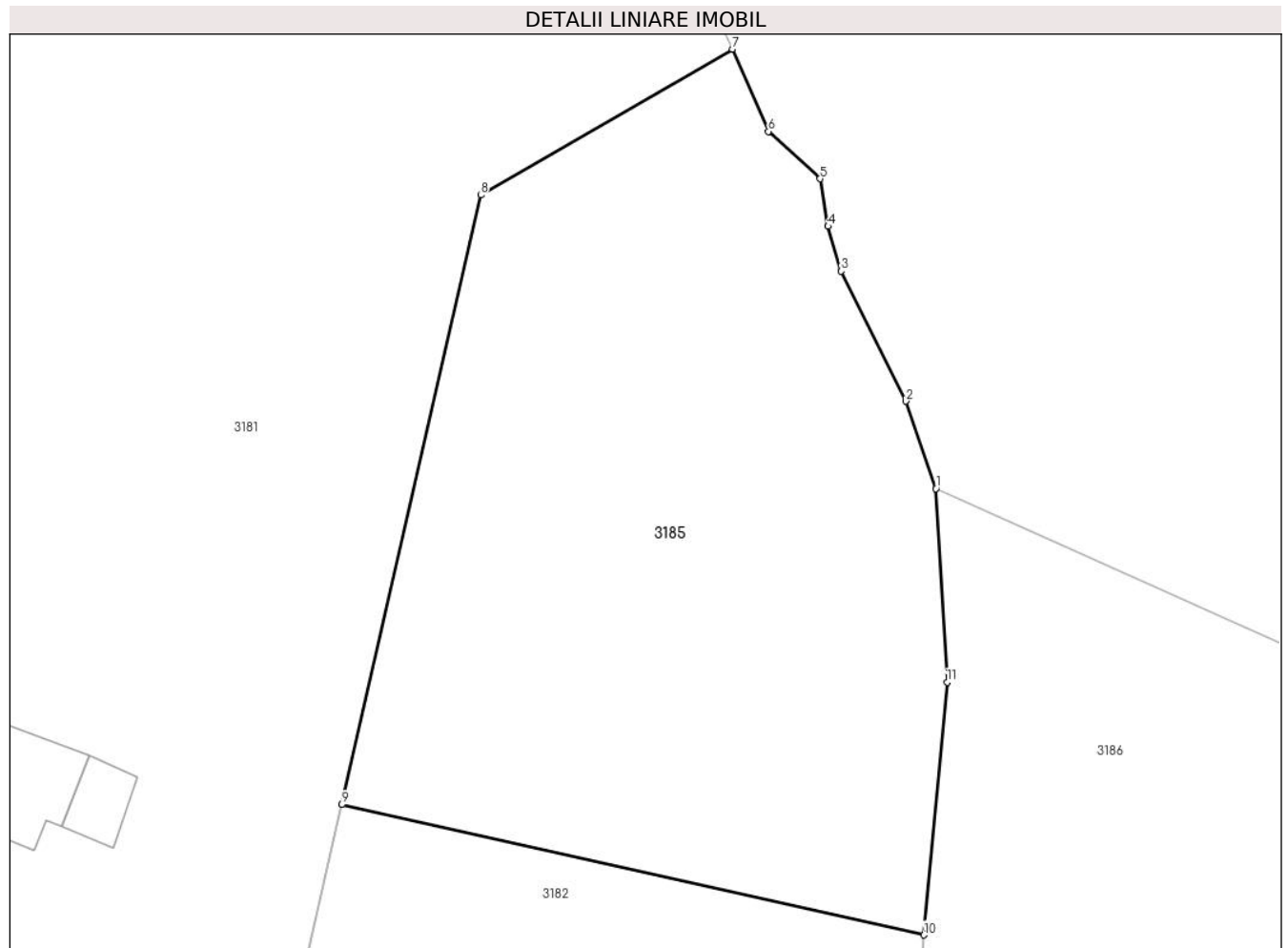
**C. Partea III. SARCINI .**

Inscrieri privind dezmembramintele dreptului de proprietate, drepturi reale de garanție și sarcini	Referințe
NU SUNT	

**Teren**

Nr cadastral	Suprafața (mp)*	Observații / Referințe
	2.419	

\* Suprafața este determinată în planul de proiecție Stereo 70.



**Date referitoare la teren**

Crt	Categorie folosință	Intravilan	Suprafața (mp)	Tarla	Parcelă	Nr. topo	Observații / Referințe
1	faneata	DA	2.202	78	5093, 5095	-	
2	faneata	NU	217	78	5098	-	

**Lungime Segmente**

1) Valorile lungimilor segmentelor sunt obținute din proiecție în plan.

Punct început	X / Y	Punct sfârșit	X / Y	Lungime segment (** (m))
1	553.467,978 400.361,02	2	553.465,509 400.368,105	7.503
2	553.465,509 400.368,105	3	553.460,285 400.378,666	11.782
3	553.460,285 400.378,666	4	553.459,215 400.382,295	3.783
4	553.459,215 400.382,295	5	553.458,563 400.386,154	3.914

Punct început	X / Y	Punct sfârșit	X / Y	Lungime segment (** (m)
5	553.458,563 400.386,154	6	553.454,369 400.389,998	5.689
6	553.454,369 400.389,998	7	553.451,432 400.396,668	7.288
7	553.451,432 400.396,668	8	553.430,991 400.384,832	23.62
8	553.430,991 400.384,832	9	553.419,716 400.335,383	50.718
9	553.419,716 400.335,383	10	553.466,98 400.324,804	48.434
10	553.466,98 400.324,804	11	553.468,879 400.345,319	20.603
11	553.468,879 400.345,319	1	553.467,978 400.361,02	15.727

\*\* Lungimile segmentelor sunt determinate în planul de proiecție Stereo 70 și sunt rotunjite la 1 milimetru.

\*\*\* Distanța dintre puncte este formată din segmente cumulate ce sunt mai mici decât valoarea 1 milimetru.



**DATE DESPRE IMOBILUL NR. 3186**

Oficiul de Cadastru și Publicitate Imobiliară PRAHOVA  
Biroul de Cadastru și Publicitate Imobiliară Câmpina

**A. Partea I. Descrierea imobilului**

TEREN Necunoscut

Adresa: Loc. Draganeasa, Jud. Prahova

Nr. Crt	Nr cadastral Nr. topografic	Suprafața* (mp)	Observații / Referințe
A1		4.403	Sector cadastral:25 Teren imprejmuit;

**B. Partea II. Proprietari și acte**

Inscrieri privitoare la dreptul de proprietate și alte drepturi reale		Referințe
/		
Act Normativ nr. 7, din 13/03/1996 emis de Parlamentul României (lege);		
B1	Inscrierea posesiei, drept de PROPRIETATE, dobandit prin Lege, cota actuala 1/1 1) NEIDENTIFICAT NEIDENTIFICAT	A1
Act Normativ nr. 7, din 13/03/1996 emis de Parlamentul României, (art. 13); (lege);		
B2	Se noteaza mentiunea de proprietar neidentificat.	A1

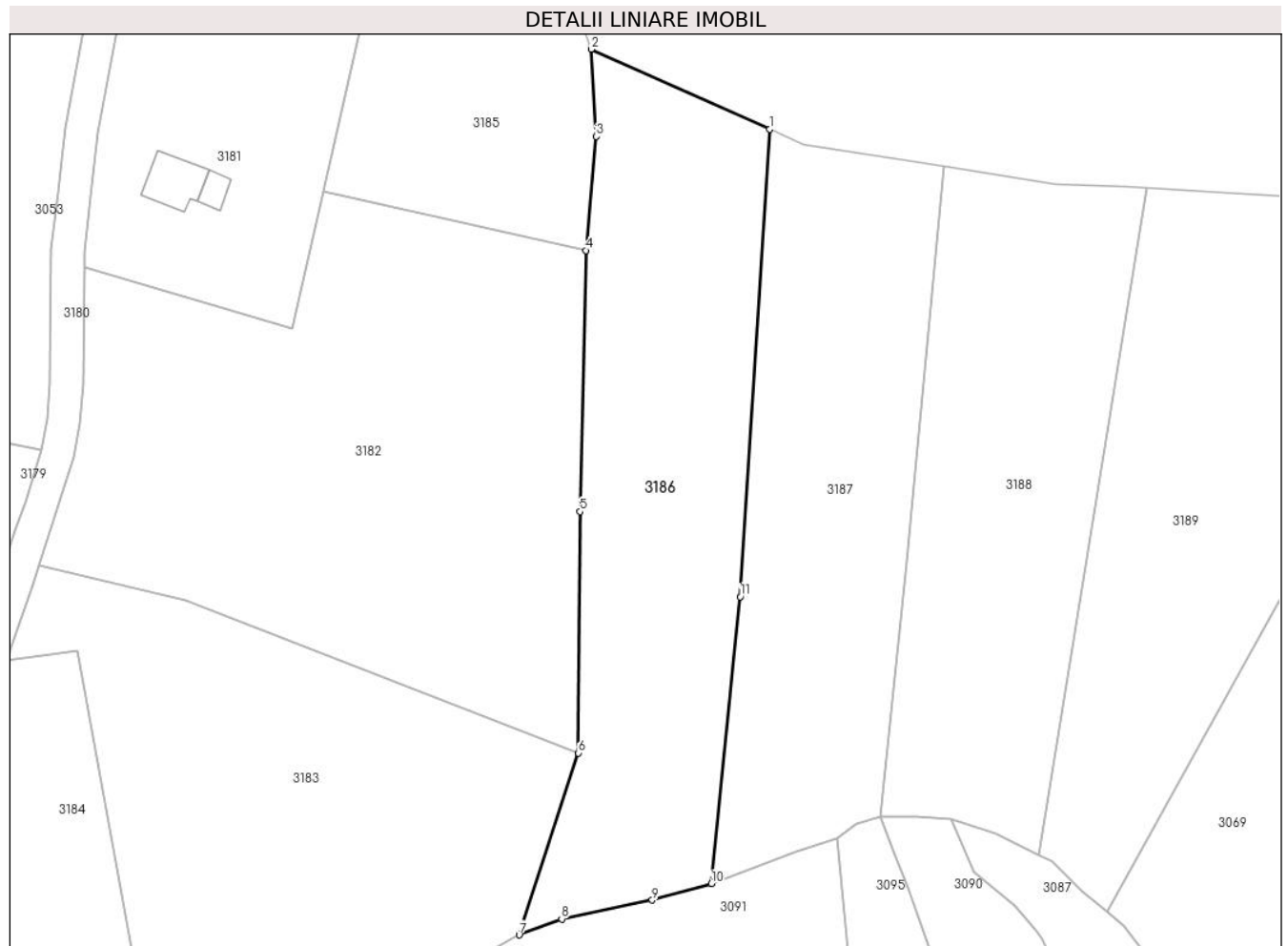
**C. Partea III. SARCINI .**

Inscrieri privind dezmembramintele dreptului de proprietate, drepturi reale de garanție și sarcini	Referințe
NU SUNT	

**Teren**

Nr cadastral	Suprafața (mp)*	Observații / Referințe
	4.403	

\* Suprafața este determinată în planul de proiecție Stereo 70.



**Date referitoare la teren**

Crt	Categorie folosință	Intravilan	Suprafața (mp)	Tarla	Parcelă	Nr. topo	Observații / Referințe
1	faneata	DA	91	78	5101	-	
2	faneata	NU	4.312	78	5098, 5101	-	

**Lungime Segmente**

1) Valorile lungimilor segmentelor sunt obținute din proiecție în plan.

Punct început	X / Y	Punct sfârșit	X / Y	Lungime segment (** (m)
1	553.500,144 400.346,625	2	553.467,978 400.361,02	35.24
2	553.467,978 400.361,02	3	553.468,879 400.345,319	15.727
3	553.468,879 400.345,319	4	553.466,98 400.324,804	20.603
4	553.466,98 400.324,804	5	553.465,937 400.277,816	46.999



Punct început	X / Y	Punct sfârșit	X / Y	Lungime segment (** (m)
5	553.465,937 400.277,816	6	553.465,656 400.234,385	43.432
6	553.465,656 400.234,385	7	553.454,98 400.201,673	34.41
7	553.454,98 400.201,673	8	553.462,643 400.204,54	8.182
8	553.462,643 400.204,54	9	553.478,944 400.207,929	16.65
9	553.478,944 400.207,929	10	553.489,567 400.210,888	11.027
10	553.489,567 400.210,888	11	553.494,786 400.262,502	51.877
11	553.494,786 400.262,502	1	553.500,144 400.346,625	84.294

\*\* Lungimile segmentelor sunt determinate în planul de proiecție Stereo 70 și sunt rotunjite la 1 milimetru.

\*\*\* Distanța dintre puncte este formată din segmente cumulate ce sunt mai mici decât valoarea 1 milimetru.



**DATE DESPRE IMOBILUL NR. 3187**

Oficiul de Cadastru și Publicitate Imobiliară PRAHOVA  
Biroul de Cadastru și Publicitate Imobiliară Câmpina

**A. Partea I. Descrierea imobilului**

TEREN Necunoscut

Adresa: Loc. Draganeasa, Jud. Prahova

Nr. Crt	Nr cadastral Nr. topografic	Suprafața* (mp)	Observații / Referințe
A1		3.799	Sector cadastral:25 Teren imprejmuit;

**B. Partea II. Proprietari și acte**

Inscrieri privitoare la dreptul de proprietate și alte drepturi reale	Referințe
/	
Hotarare Judecatoreasca nr. 2030, din 28/06/2007 emis de Judecatoria Campina (Sentinta civila);	
B1	A1
Intabulare, drept de PROPRIETATE, dobandit prin Hotarare Judecatoreasca, cota actuala 1/1	
1) GEANĂ CONSTANȚA MIHAELA	
2) GEANĂ VASILICA	
3) BĂRA ELENA DANIELA	

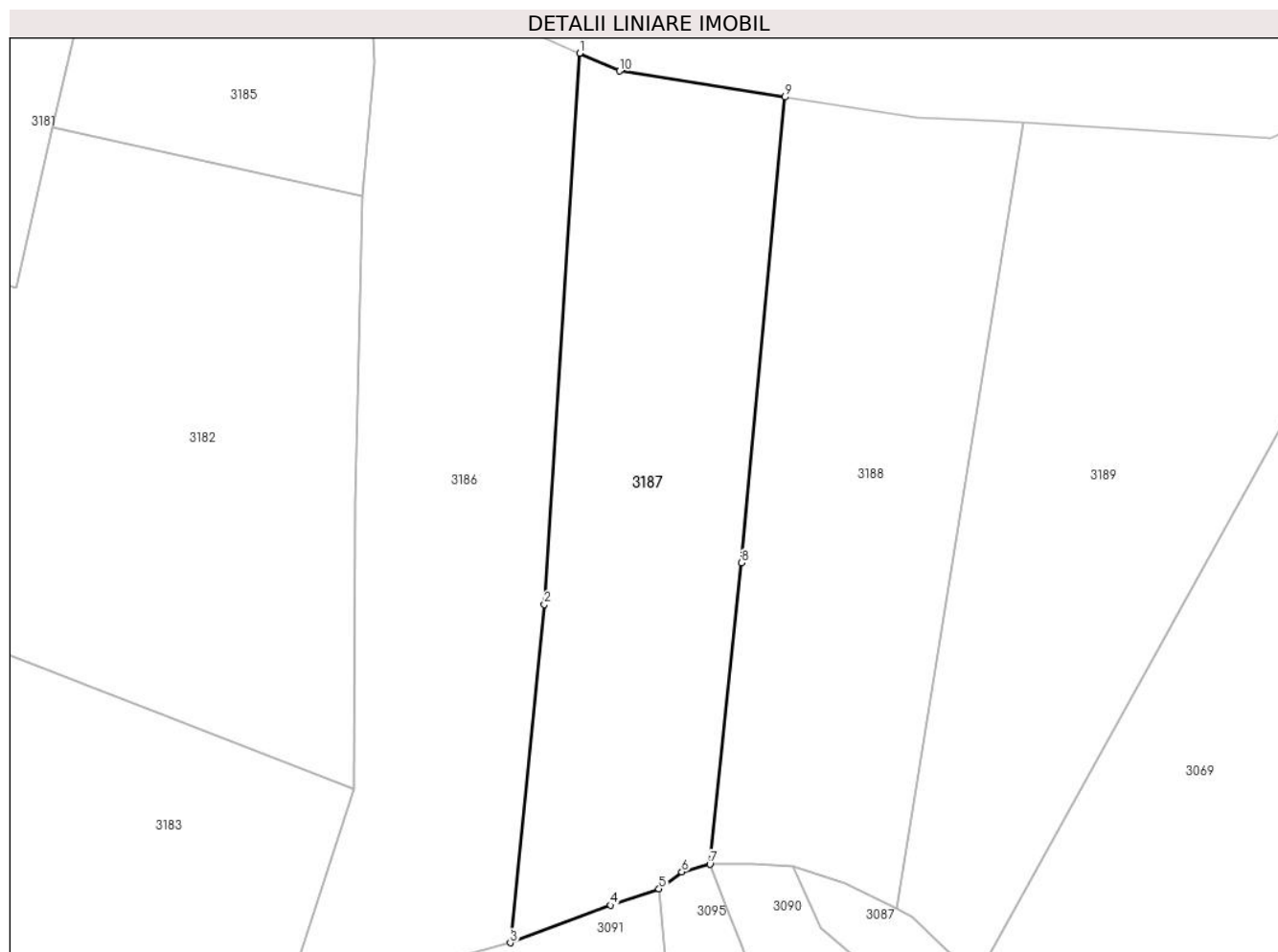
**C. Partea III. SARCINI .**

Inscrieri privind dezmembramintele dreptului de proprietate, drepturi reale de garanție și sarcini	Referințe
NU SUNT	

### Teren

Nr cadastral	Suprafața (mp)*	Observații / Referințe
	3.799	

\* Suprafața este determinată în planul de proiecție Stereo 70.



### Date referitoare la teren

Crt	Categorie folosință	Intra vilan	Suprafața (mp)	Tarla	Parcelă	Nr. topo	Observații / Referințe
1	faneata	DA	90	78	5100	-	
2	faneata	NU	3.709	78	5099	-	

### Lungime Segmente

1) Valorile lungimilor segmentelor sunt obținute din proiecție în plan.

Punct început	X / Y	Punct sfârșit	X / Y	Lungime segment (** (m)
1	553.500,144 400.346,625	2	553.494,786 400.262,502	84.294
2	553.494,786 400.262,502	3	553.489,567 400.210,888	51.877
3	553.489,567 400.210,888	4	553.504,918 400.216,618	16.386
4	553.504,918 400.216,618	5	553.512,274 400.219,108	7.766

Punct început	X / Y	Punct sfârșit	X / Y	Lungime segment (** (m)
5	553.512,274 400.219,108	6	553.515,766 400.221,688	4.341
6	553.515,766 400.221,688	7	553.520,056 400.222,867	4.449
7	553.520,056 400.222,867	8	553.524,834 400.268,848	46.229
8	553.524,834 400.268,848	9	553.531,532 400.339,934	71.401
9	553.531,532 400.339,934	10	553.506,227 400.343,902	25.614
10	553.506,227 400.343,902	1	553.500,144 400.346,625	6.665

\*\* Lungimile segmentelor sunt determinate în planul de proiecție Stereo 70 și sunt rotunjite la 1 milimetru.

\*\*\* Distanța dintre puncte este formată din segmente cumulate ce sunt mai mici decât valoarea 1 milimetru.



**DATE DESPRE IMOBILUL NR. 3188**

Oficiul de Cadastru și Publicitate Imobiliară PRAHOVA  
Biroul de Cadastru și Publicitate Imobiliară Câmpina

**A. Partea I. Descrierea imobilului**

TEREN Extravilan

Adresa: Jud. Prahova

Nr. Crt	Nr cadastral Nr. topografic	Suprafața* (mp)	Observații / Referințe
A1		3.853	Sector cadastral:25 Teren imprejmuit;

**B. Partea II. Proprietari și acte**

Inscrieri privitoare la dreptul de proprietate și alte drepturi reale	Referințe
/	
Hotarare Judecatoreasca nr. 2030, din 28/06/2007 emis de Judecatoria Campina (Sentinta civila);	
B1	A1
Intabulare, drept de PROPRIETATE, dobandit prin Hotarare Judecatoreasca, cota actuala 1/1	
1) VLAICU CONSTANȚA DEFUNCT:Da	

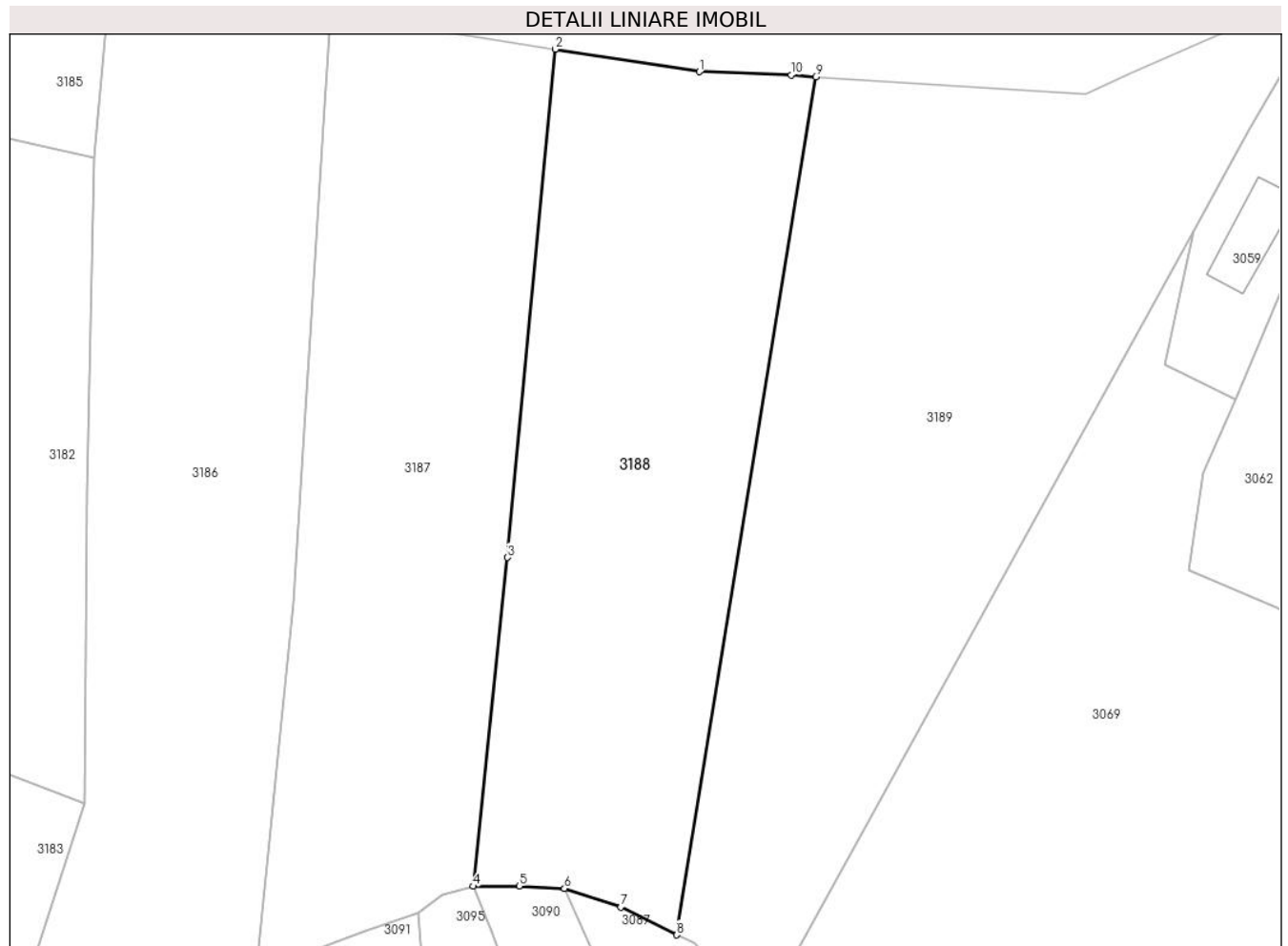
**C. Partea III. SARCINI .**

Inscrieri privind dezmembramintele dreptului de proprietate, drepturi reale de garanție și sarcini	Referințe
NU SUNT	

**Teren**

Nr cadastral	Suprafața (mp)*	Observații / Referințe
	3.853	

\* Suprafața este determinată în planul de proiecție Stereo 70.



**Date referitoare la teren**

Crt	Categorie folosință	Intra vilan	Suprafața (mp)	Tarla	Parcelă	Nr. topo	Observații / Referințe
1	faneata	NU	3.853	78	5125	-	

**Lungime Segmente**

1) Valorile lungimilor segmentelor sunt obținute din proiecție în plan.

Punct început	X / Y	Punct sfârșit	X / Y	Lungime segment (** (m)
1	553.551,686 400.336,773	2	553.531,532 400.339,934	20.401
2	553.531,532 400.339,934	3	553.524,834 400.268,848	71.401
3	553.524,834 400.268,848	4	553.520,056 400.222,867	46.229
4	553.520,056 400.222,867	5	553.526,478 400.222,905	6.422
5	553.526,478 400.222,905	6	553.532,818 400.222,54	6.35



Punct început	X / Y	Punct sfârșit	X / Y	Lungime segment (** (m)
6	553.532,818 400.222,54	7	553.540,717 400.219,949	8.313
7	553.540,717 400.219,949	8	553.548,558 400.216,064	8.751
8	553.548,558 400.216,064	9	553.567,99 400.336,09	121.589
9	553.567,99 400.336,09	10	553.564,548 400.336,309	3.449
10	553.564,548 400.336,309	1	553.551,686 400.336,773	12.87

\*\* Lungimile segmentelor sunt determinate în planul de proiecție Stereo 70 și sunt rotunjite la 1 milimetru.

\*\*\* Distanța dintre puncte este formată din segmente cumulate ce sunt mai mici decât valoarea 1 milimetru.



**DATE DESPRE IMOBILUL NR. 3189**

Oficiul de Cadastru și Publicitate Imobiliară PRAHOVA  
Biroul de Cadastru și Publicitate Imobiliară Câmpina

**A. Partea I. Descrierea imobilului**

TEREN Necunoscut

Adresa: Loc. Draganeasa, Jud. Prahova

Nr. Crt	Nr cadastral Nr. topografic	Suprafața* (mp)	Observații / Referințe
A1		5.141	Sector cadastral:25 Teren imprejmuit;

**B. Partea II. Proprietari și acte**

Inscrieri privitoare la dreptul de proprietate și alte drepturi reale	Referințe
/	
Hotarare Judecatoreasca nr. 2030, din 28/06/2007 emis de Judecatoria Campina (Sentinta civila);	
B1	A1
Intabulare, drept de PROPRIETATE, dobandit prin Hotarare Judecatoreasca, cota actuala 1/1	
1) GEANA IULIAN VASILE 2) GEANA ANA 3) BÂNDEANU MARIANA MIHAELA 4) STAN CECILIA 5) GEANA GHEORGHE 6) GEANA M M MIHAI 7) GEANA ION MARIUS	

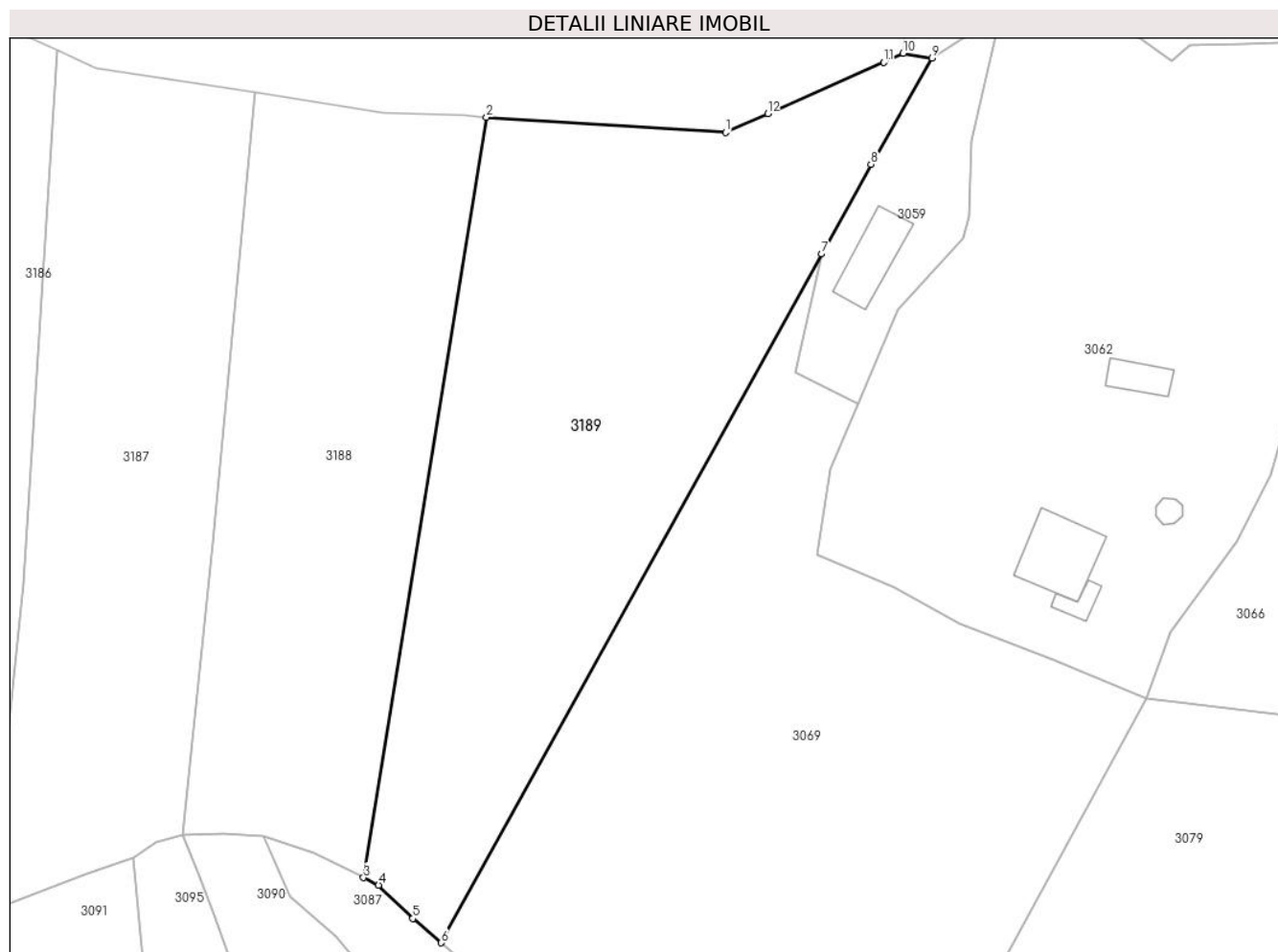
**C. Partea III. SARCINI .**

Inscrieri privind dezmembramintele dreptului de proprietate, drepturi reale de garanție și sarcini	Referințe
NU SUNT	

### Teren

Nr cadastral	Suprafața (mp)*	Observații / Referințe
	5.141	

\* Suprafața este determinată în planul de proiecție Stereo 70.



### Date referitoare la teren

Crt	Categorie folosință	Intravilan	Suprafața (mp)	Tarla	Parcelă	Nr. topo	Observații / Referințe
1	faneata	DA	111	78	5126	-	
2	faneata	NU	5.030	78	5126, 5127, 5136/1	-	

### Lungime Segmente

1) Valorile lungimilor segmentelor sunt obținute din proiecție în plan.

Punct început	X / Y	Punct sfârșit	X / Y	Lungime segment (** (m)
1	553.605,756 400.333,693	2	553.567,99 400.336,09	37.843
2	553.567,99 400.336,09	3	553.548,558 400.216,064	121.589
3	553.548,558 400.216,064	4	553.550,951 400.214,878	2.671
4	553.550,951 400.214,878	5	553.556,344 400.209,589	7.553

Punct început	X / Y	Punct sfârșit	X / Y	Lungime segment (** (m)
5	553.556,344 400.209,589	6	553.560,841 400.205,774	5.898
6	553.560,841 400.205,774	7	553.620,93 400.314,497	124.223
7	553.620,93 400.314,497	8	553.628,713 400.328,637	16.14
8	553.628,713 400.328,637	9	553.638,345 400.345,431	19.36
9	553.638,345 400.345,431	10	553.633,815 400.346,168	4.59
10	553.633,815 400.346,168	11	553.630,759 400.344,713	3.385
11	553.630,759 400.344,713	12	553.612,423 400.336,615	20.045
12	553.612,423 400.336,615	1	553.605,756 400.333,693	7.279

\*\* Lungimile segmentelor sunt determinate în planul de proiecție Stereo 70 și sunt rotunjite la 1 milimetru.

\*\*\* Distanța dintre puncte este formată din segmente cumulate ce sunt mai mici decât valoarea 1 milimetru.

