DATE DESPRE IMOBILUL NR. 1273

Oficiul de Cadastru şi Publicitate Imobiliară PRAHOVA
Biroul de Cadastru şi Publicitate Imobiliară Ploiești

A. Partea I. Descrierea imobilului

TEREN Intravilan

Adresa: Loc. Valea Dulce, Jud. Prahova

Nr. Crt	Nr cadastral Nr. topografic	Suprafaţa* (mp)	Observaţii / Referinţe
A1		5.820	Sector cadastral:24 Teren neimprejmuit;

B. Partea II. Proprietari şi acte

Inscrieri privitoare la dreptul de proprietate şi alte drepturi reale		Referinţe
/		
Act Normativ nr. 7, din 13/03/1996 emis de PARLAMENTUL ROMÂNIEI;		
B1	Inscrierea provizorie, drept de PROPRIETATEdomeniu public, dobandit prin Lege, cota actuala 1/1	A1
	1) **COMUNA PODENII NOI**, CIF:2844090	

C. Partea III. SARCINI .

Inscrieri privind dezmembramintele dreptului de proprietate, drepturi reale de garanţie şi sarcini	Referinţe
NU SUNT	

Document care conține date cu caracter personal, protejat de prevederile Regulamentului (UE) nr. 679/2016 și Legii 190/2018

Anexa Nr. 1 La Partea I

Teren

Nr cadastral	Suprafaţa (mp)*	Observaţii / Referinţe
	5.820	

* Suprafaţa este determinată in planul de proiecţie Stereo 70.

DETALII LINIARE IMOBIL

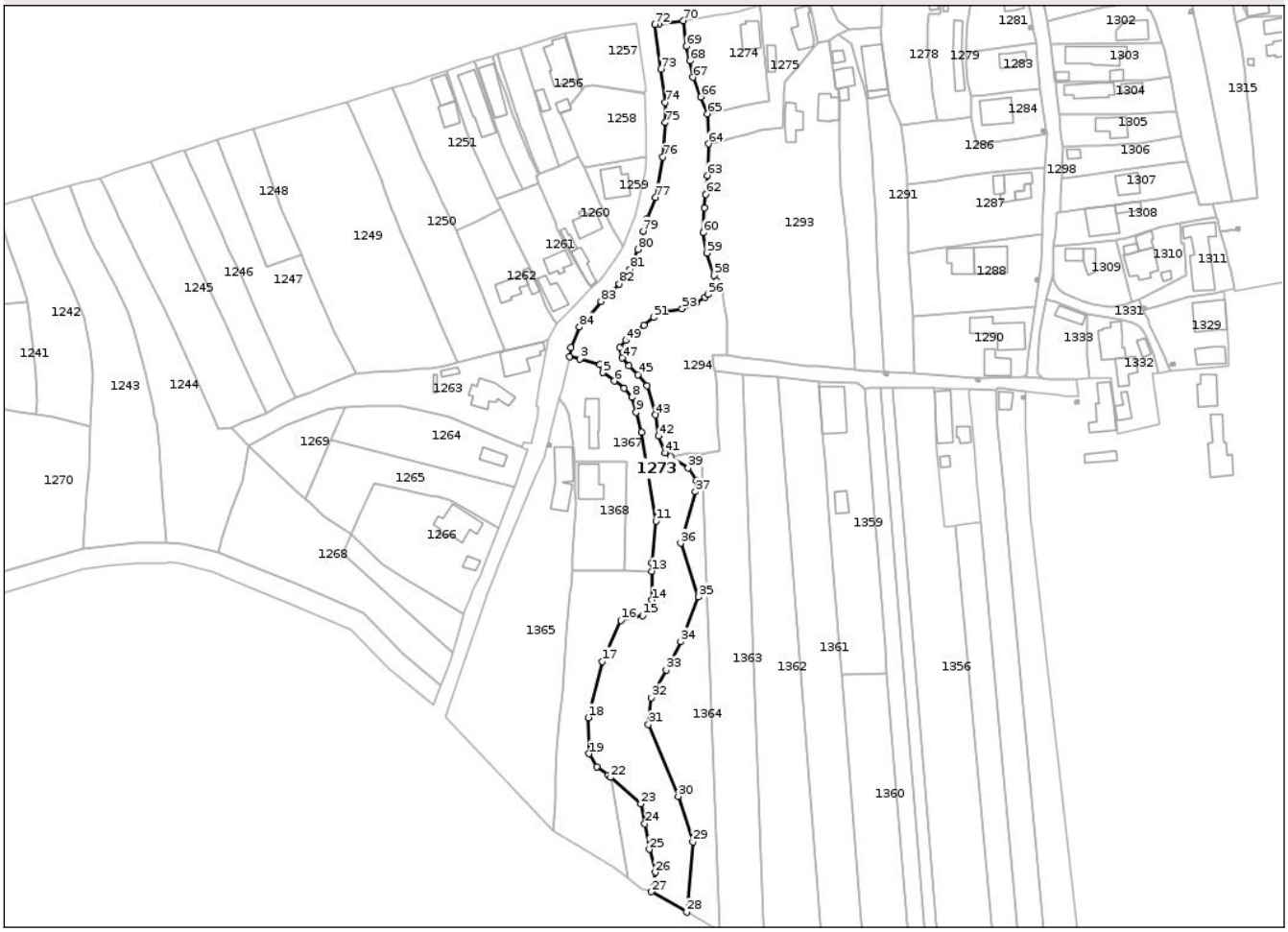

Date referitoare la teren

Crt	Categorie folosință	Intra vilan	Suprafaţa (mp)	Tarla	Parcelă	Nr. topo	Observaţii / Referinţe
1	neproductiv	DA	894	5	521	-	
2	neproductiv	DA	4.926	37	684/970/1	-	

Lungime Segmente

1) Valorile lungimilor segmentelor sunt obţinute din proiecţie în plan.

Punct început	X / Y	Punct sfârşit	X / Y	Lungime segment
1	594.823,658 402.101,576	2	594.823,294 402.098,119	3.476
4	594.834,554 402.095,152	5	594.835,71 402.092,212	3.159
7	594.843,619 402.086,37	8	594.846,502 402.083,0	4.435
10	594.850,091 402.070,089	11	594.855,466 402.036,941	33.581
13	594.853,915 402.018,272	14	594.853,916 402.007,512	10.76

Punct început	X / Y	Punct sfârşit	X / Y	Lungime segment
2	594.823,294 402.098,119	3	594.827,095 402.097,246	3.9
5	594.835,71 402.092,212	6	594.839,886 402.089,027	5.252
8	594.846,502 402.083,0	9	594.848,043 402.077,423	5.786
11	594.855,466 402.036,941	12	594.853,915 402.021,425	15.593
14	594.853,916 402.007,512	15	594.850,507 402.001,756	6.69

Punct început	X / Y	Punct sfârşit	X / Y	Lungime segment
3	594.827,095 402.097,246	4	594.834,554 402.095,152	7.747
6	594.839,886 402.089,027	7	594.843,619 402.086,37	4.582
9	594.848,043 402.077,423	10	594.850,091 402.070,089	7.615
12	594.853,915 402.021,425	13	594.853,915 402.018,272	3.153
15	594.850,507 402.001,756	16	594.842,417 401.999,912	8.297

Document care conține date cu caracter personal, protejat de prevederile Regulamentului (UE) nr. 679/2016 și Legii 190/2018

Punct început	X / Y	Punct sfârşit	X / Y	Lungime segment
16	594.842,417 401.999,912	17	594.835,426 401.984,668	16.771
19	594.830,549 401.950,291	20	594.833,367 401.945,497	5.561
22	594.838,592 401.941,485	23	594.849,843 401.931,674	14.928
25	594.852,935 401.914,674	26	594.855,178 401.906,142	8.822
28	594.866,879 401.891,298	29	594.869,205 401.917,474	26.279
31	594.852,637 401.961,151	32	594.853,637 401.971,151	10.05
34	594.864,7 401.992,035	35	594.871,184 402.008,624	17.811
37	594.870,155 402.047,876	38	594.870,548 402.052,048	4.19
40	594.861,004 402.060,921	41	594.858,921 402.062,251	2.471
43	594.855,291 402.076,41	44	594.852,205 402.087,38	11.396
46	594.845,297 402.094,67	47	594.842,946 402.097,643	3.79
49	594.844,198 402.104,137	50	594.850,912 402.109,871	8.829
52	594.859,122 402.114,807	53	594.865,181 402.116,023	6.18
55	594.873,732 402.120,234	56	594.874,929 402.121,301	1.604
58	594.877,066 402.128,382	59	594.874,428 402.136,7	8.726
61	594.873,557 402.153,546	62	594.874,033 402.158,582	5.058
64	594.875,044 402.177,382	65	594.874,706 402.188,561	11.184
67	594.869,268 402.202,17	68	594.868,12 402.208,242	6.18
70	594.865,649 402.223,22	71	594.856,534 402.222,116	9.182
73	594.857,263 402.205,131	74	594.858,882 402.192,837	12.4
76	594.858,005 402.172,467	77	594.855,289 402.157,487	15.224
79	594.850,7 402.144,746	80	594.848,759 402.138,075	6.948
82	594.841,704 402.125,2	83	594.834,974 402.118,747	9.324

Punct început	X / Y	Punct sfârşit	X / Y	Lungime segment
17	594.835,426 401.984,668	18	594.830,186 401.963,725	21.589
20	594.833,367 401.945,497	21	594.837,605 401.942,345	5.282
23	594.849,843 401.931,674	24	594.851,269 401.924,194	7.615
26	594.855,178 401.906,142	27	594.853,736 401.898,891	7.393
29	594.869,205 401.917,474	30	594.863,791 401.934,473	17.84
32	594.853,637 401.971,151	33	594.859,244 401.981,532	11.798
35	594.871,184 402.008,624	36	594.864,708 402.028,692	21.087
38	594.870,548 402.052,048	39	594.867,461 402.056,66	5.55
41	594.858,921 402.062,251	42	594.856,454 402.068,584	6.797
44	594.852,205 402.087,38	45	594.848,732 402.091,34	5.267
47	594.842,946 402.097,643	48	594.841,944 402.101,552	4.035
50	594.850,912 402.109,871	51	594.854,667 402.112,784	4.752
53	594.865,181 402.116,023	54	594.870,26 402.118,126	5.497
56	594.874,929 402.121,301	57	594.878,009 402.126,384	5.943
59	594.874,428 402.136,7	60	594.873,105 402.144,248	7.663
62	594.874,033 402.158,582	63	594.874,612 402.165,595	7.037
65	594.874,706 402.188,561	66	594.872,158 402.194,872	6.806
68	594.868,12 402.208,242	69	594.866,796 402.213,659	5.576
71	594.856,534 402.222,116	72	594.855,071 402.221,787	1.5
74	594.858,882 402.192,837	75	594.858,882 402.185,237	7.6
77	594.855,289 402.157,487	78	594.852,218 402.149,542	8.518
80	594.848,759 402.138,075	81	594.845,687 402.130,578	8.102
83	594.834,974 402.118,747	84	594.826,992 402.109,106	12.516

Punct început	X / Y	Punct sfârşit	X / Y	Lungime segment
18	594.830,186 401.963,725	19	594.830,549 401.950,291	13.439
21	594.837,605 401.942,345	22	594.838,592 401.941,485	1.309
24	594.851,269 401.924,194	25	594.852,935 401.914,674	9.665
27	594.853,736 401.898,891	28	594.866,879 401.891,298	15.179
30	594.863,791 401.934,473	31	594.852,637 401.961,151	28.916
33	594.859,244 401.981,532	34	594.864,7 401.992,035	11.836
36	594.864,708 402.028,692	37	594.870,155 402.047,876	19.942
39	594.867,461 402.056,66	40	594.861,004 402.060,921	7.736
42	594.856,454 402.068,584	43	594.855,291 402.076,41	7.912
45	594.848,732 402.091,34	46	594.845,297 402.094,67	4.784
48	594.841,944 402.101,552	49	594.844,198 402.104,137	3.43
51	594.854,667 402.112,784	52	594.859,122 402.114,807	4.893
54	594.870,26 402.118,126	55	594.873,732 402.120,234	4.062
57	594.878,009 402.126,384	58	594.877,066 402.128,382	2.209
60	594.873,105 402.144,248	61	594.873,557 402.153,546	9.309
63	594.874,612 402.165,595	64	594.875,044 402.177,382	11.795
66	594.872,158 402.194,872	67	594.869,268 402.202,17	7.849
69	594.866,796 402.213,659	70	594.865,649 402.223,22	9.63
72	594.855,071 402.221,787	73	594.857,263 402.205,131	16.8
75	594.858,882 402.185,237	76	594.858,005 402.172,467	12.8
78	594.852,218 402.149,542	79	594.850,7 402.144,746	5.031
81	594.845,687 402.130,578	82	594.841,704 402.125,2	6.692
84	594.826,992 402.109,106	1	594.823,658 402.101,576	8.235

**** Lungimile segmentelor sunt determinate în planul de proiecţie Stereo 70 şi sunt rotunjite la 1 milimetru.**
***** Distanţa dintre puncte este formată din segmente cumulate ce sunt mai mici decât valoarea 1 milimetru.**

Document care conține date cu caracter personal, protejat de prevederile Regulamentului (UE) nr. 679/2016 și Legii 190/2018

DATE DESPRE IMOBILUL NR. 1274

Oficiul de Cadastru şi Publicitate Imobiliară PRAHOVA
Biroul de Cadastru şi Publicitate Imobiliară Ploiești

A. Partea I. Descrierea imobilului

TEREN Intravilan

Adresa: Loc. Sfacaru, Nr. 31, Jud. Prahova

Nr. Crt	Nr cadastral Nr. topografic	Suprafaţa* (mp)	Observaţii / Referinţe
A1		959	Sector cadastral:24 Teren imprejmuit;

Construcţii

Crt	Nr cadastral Nr. topografic	Adresa	Observaţii / Referinţe
A1.1		Loc. Sfacaru, Nr. 31, Jud. Prahova	Nr. niveluri:2; S. construita la sol:69 mp; S. construita desfasurata:89 mp; Suprafața desfașurata - 89mp; numar niveluri - 1; regim de înalțime - P

B. Partea II. Proprietari şi acte

Inscrieri privitoare la dreptul de proprietate şi alte drepturi reale		Referinţe
/		
Act Notarial nr. 5487, din 19/10/2022 emis de SPN IVAN CONSTANTIN SI IVAN STEFAN;		
B1	Intabulare, drept de PROPRIETATE, dobandit prin Iesire Din Indiviziune, cota actuala 1/1	A1, A1.1
	1) **DORDEA CONSTANTIN-VIOREL**	

C. Partea III. SARCINI .

Inscrieri privind dezmembramintele dreptului de proprietate, drepturi reale de garanţie şi sarcini	Referinţe
NU SUNT	

Document care conține date cu caracter personal, protejat de prevederile Regulamentului (UE) nr. 679/2016 și Legii 190/2018

Anexa Nr. 1 La Partea I

Teren

Nr cadastral	Suprafaţa (mp)*	Observaţii / Referinţe
	959	

* Suprafaţa este determinată in planul de proiecţie Stereo 70.

DETALII LINIARE IMOBIL

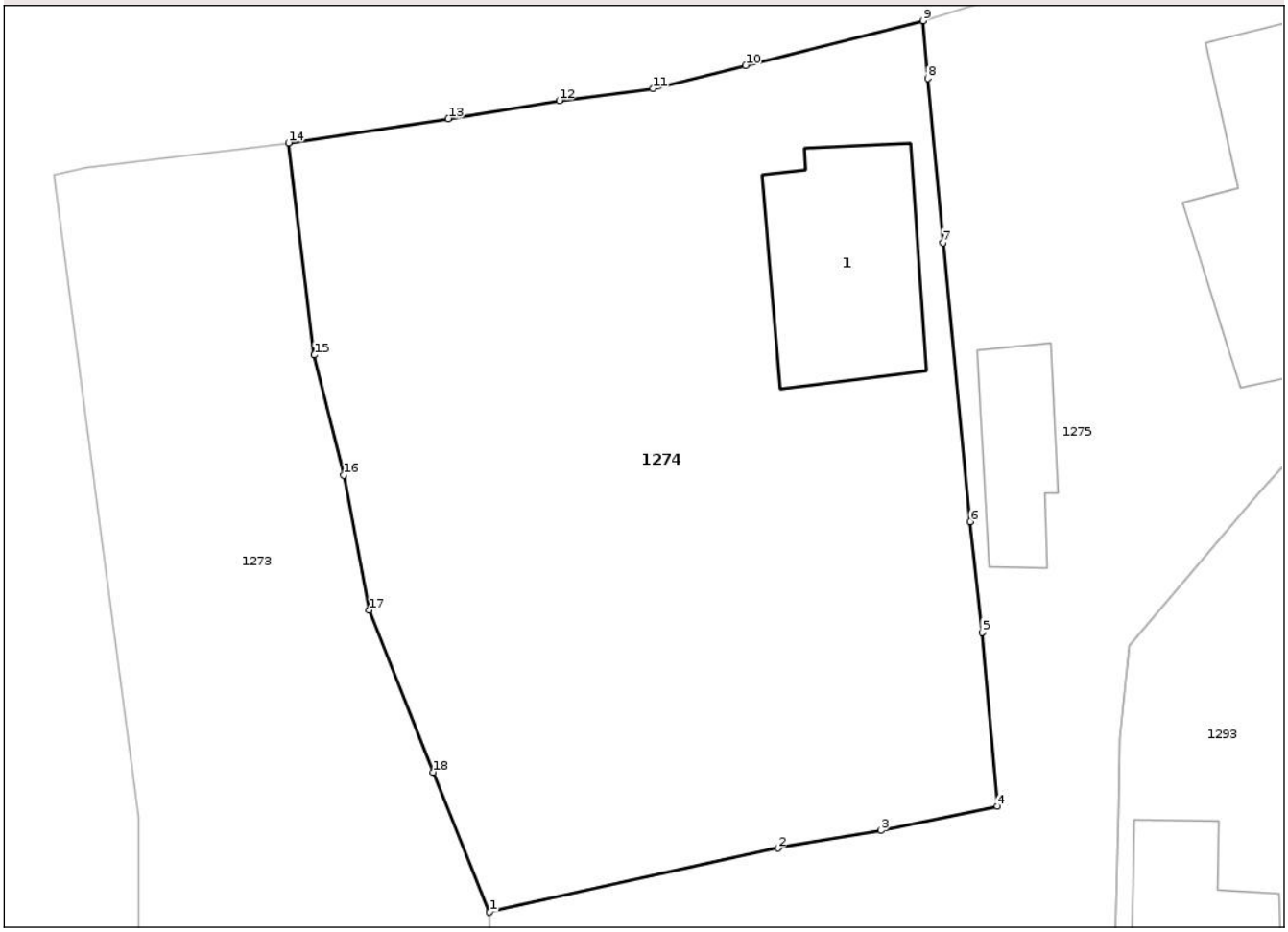

Date referitoare la teren

Crt	Categorie folosință	Intra vilan	Suprafaţa (mp)	Tarla	Parcelă	Nr. topo	Observaţii / Referinţe
1	curti constructii	DA	959	5	517	-	

Date referitoare la construcţii

Crt	Număr	Destinaţie construcţie	Supraf. (mp)	Situaţie juridică	Observaţii / Referinţe
A1.1		constructii de locuinte	Din acte: 86 Masurata: 69	Cu acte	Nr. niveluri:2; S. construita la sol:69 mp; S. construita desfasurata:89 mp; Suprafața desfașurata - 89mp; numar niveluri - 1; regim de înălțime - P

Lungime Segmente

1) Valorile lungimilor segmentelor sunt obţinute din proiecţie în plan.

Punct început	X / Y	Punct sfârşit	X / Y	Lungime segment (** (m)
1	594.874,706 402.188,561	2	594.887,708 402.191,442	13.317
2	594.887,708 402.191,442	3	594.892,358 402.192,235	4.717
3	594.892,358 402.192,235	4	594.897,608 402.193,327	5.362

Document care conține date cu caracter personal, protejat de prevederile Regulamentului (UE) nr. 679/2016 și Legii 190/2018

Punct început	X / Y	Punct sfârşit	X / Y	Lungime segment (** (m)
4	594.897,608 402.193,327	5	594.896,917 402.201,17	7.873
5	594.896,917 402.201,17	6	594.896,382 402.206,155	5.014
6	594.896,382 402.206,155	7	594.895,149 402.218,72	12.625
7	594.895,149 402.218,72	8	594.894,469 402.226,121	7.432
8	594.894,469 402.226,121	9	594.894,26 402.228,719	2.606
9	594.894,26 402.228,719	10	594.886,254 402.226,71	8.254
10	594.886,254 402.226,71	11	594.882,068 402.225,663	4.315
11	594.882,068 402.225,663	12	594.877,846 402.225,122	4.257
12	594.877,846 402.225,122	13	594.872,843 402.224,311	5.068
13	594.872,843 402.224,311	14	594.865,649 402.223,22	7.276
14	594.865,649 402.223,22	15	594.866,796 402.213,659	9.63
15	594.866,796 402.213,659	16	594.868,12 402.208,242	5.576
16	594.868,12 402.208,242	17	594.869,268 402.202,17	6.18
17	594.869,268 402.202,17	18	594.872,158 402.194,872	7.849
18	594.872,158 402.194,872	1	594.874,706 402.188,561	6.806

** Lungimile segmentelor sunt determinate în planul de proiecţie Stereo 70 şi sunt rotunjite la 1 milimetru.
*** Distanţa dintre puncte este formată din segmente cumulate ce sunt mai mici decât valoarea 1 milimetru.

Document care conține date cu caracter personal, protejat de prevederile Regulamentului (UE) nr. 679/2016 și Legii 190/2018

DATE DESPRE IMOBILUL NR. 1275

Oficiul de Cadastru şi Publicitate Imobiliară PRAHOVA
Biroul de Cadastru şi Publicitate Imobiliară Ploiești

A. Partea I. Descrierea imobilului

TEREN Intravilan

Adresa: Loc. Valea Dulce, Nr. 32, Jud. Prahova

Nr. Crt	Nr cadastral Nr. topografic	Suprafaţa* (mp)	Observaţii / Referinţe
A1		860	Sector cadastral:24 Teren imprejmuit;

B. Partea II. Proprietari şi acte

Inscrieri privitoare la dreptul de proprietate şi alte drepturi reale		Referinţe
/		
Act Normativ nr. 7, din 13/03/1996 emis de PARLAMENTUL ROMÂNIEI;		
B1	Inscrierea posesiei, drept de PROPRIETATE, dobandit prin Constituire, cota actuala 1/1	A1
	1) **NEIDENTIFICAT NEIDENTIFICAT**, PROPRIETAR NEIDENTIFICAT	
B2	Se noteaza PROPRIETAR NEIDENTIFICAT, rezerva comisiei locale de fond funciar - conform art 13, alin 14	A1

C. Partea III. SARCINI .

Inscrieri privind dezmembramintele dreptului de proprietate, drepturi reale de garanţie şi sarcini	Referinţe
NU SUNT	

Document care conține date cu caracter personal, protejat de prevederile Regulamentului (UE) nr. 679/2016 și Legii 190/2018

Anexa Nr. 1 La Partea I

Teren

Nr cadastral	Suprafaţa (mp)*	Observaţii / Referinţe
	860	

* Suprafaţa este determinată in planul de proiecţie Stereo 70.

DETALII LINIARE IMOBIL

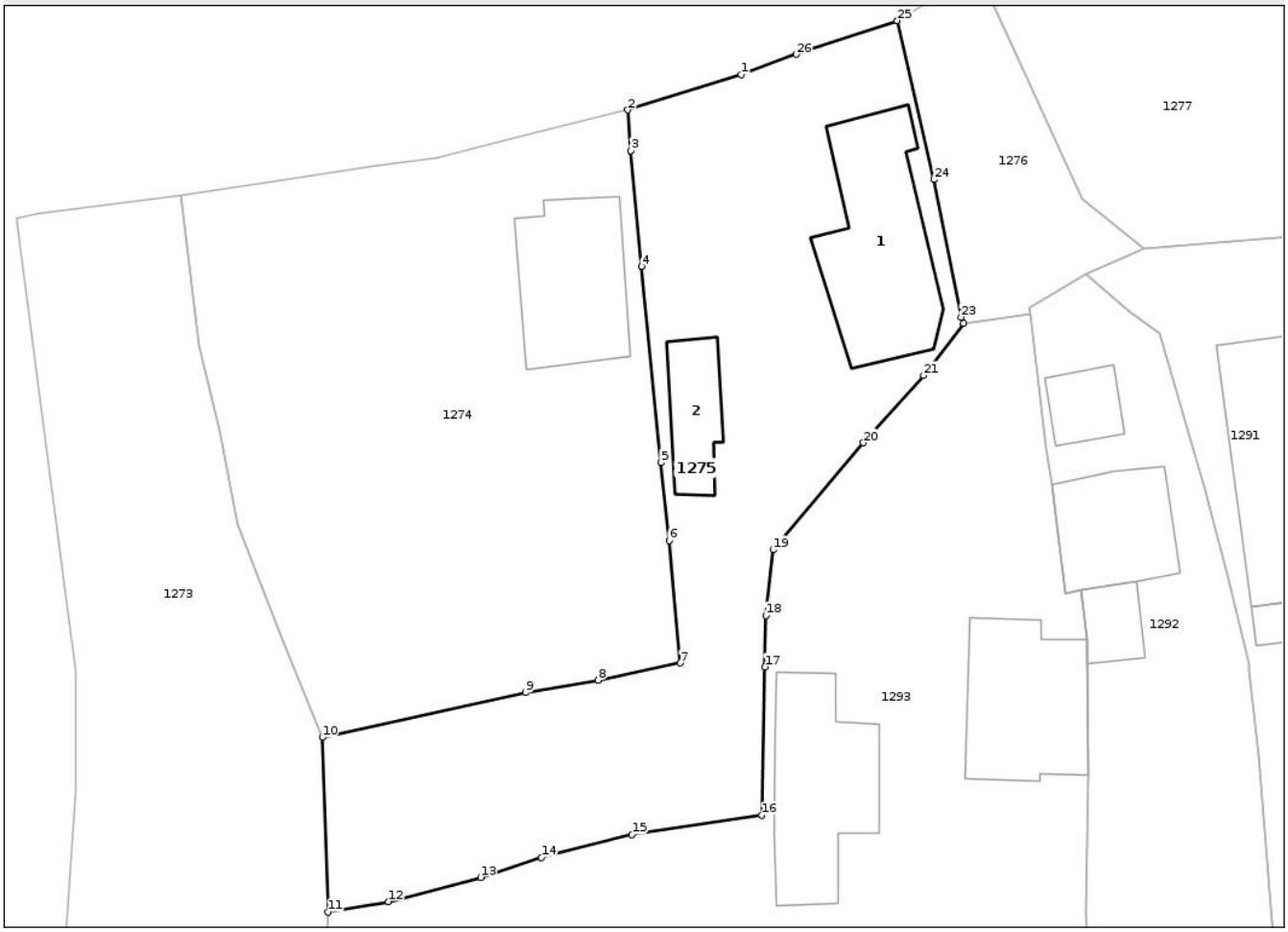

Date referitoare la teren

Crt	Categorie folosință	Intra vilan	Suprafaţa (mp)	Tarla	Parcelă	Nr. topo	Observaţii / Referinţe
1	curti constructii	DA	860	5	516	-	

Date referitoare la construcţii

Crt	Număr	Destinaţie construcţie	Supraf. (mp)	Situaţie juridică	Observaţii / Referinţe
A1.1		constructii de locuinte	Din acte: 0 Masurata: 93	Fara acte	Nr. niveluri:1; S. construita la sol:93 mp; S. construita desfasurata:93 mp; Suprafața desfașurata - 93mp; numar niveluri - 1; regim de înălțime - P
A1.2		constructii anexa	Din acte: 0 Masurata: 30	Fara acte	Nr. niveluri:1; S. construita la sol:30 mp; S. construita desfasurata:30 mp; Suprafața desfașurata - 30mp; numar niveluri - 1; regim de înălțime - P

Lungime Segmente

1) Valorile lungimilor segmentelor sunt obţinute din proiecţie în plan.

Punct început	X / Y	Punct sfârşit	X / Y	Lungime segment (** (m)
1	594.901,518 402.230,985	2	594.894,26 402.228,719	7.604

Punct început	X / Y	Punct sfârşit	X / Y	Lungime segment (** (m)
2	594.894,26 402.228,719	3	594.894,469 402.226,121	2.606

Document care conține date cu caracter personal, protejat de prevederile Regulamentului (UE) nr. 679/2016 și Legii 190/2018

Punct început	X / Y	Punct sfârşit	X / Y	Lungime segment (** (m)
3	594.894,469 402.226,121	4	594.895,149 402.218,72	7.432
5	594.896,382 402.206,155	6	594.896,917 402.201,17	5.014
7	594.897,608 402.193,327	8	594.892,358 402.192,235	5.362
9	594.887,708 402.191,442	10	594.874,706 402.188,561	13.317
11	594.875,044 402.177,382	12	594.878,939 402.178,059	3.953
13	594.884,834 402.179,603	14	594.888,731 402.180,887	4.103
15	594.894,536 402.182,347	16	594.902,858 402.183,59	8.414
17	594.903,048 402.193,084	18	594.903,121 402.196,378	3.295
19	594.903,584 402.200,576	20	594.909,373 402.207,427	8.969
21	594.913,223 402.211,731	22	594.915,785 402.215,063	4.203
23	594.915,622 402.215,462	24	594.913,875 402.224,265	8.975
25	594.911,536 402.234,436	26	594.905,047 402.232,285	6.836

Punct început	X / Y	Punct sfârşit	X / Y	Lungime segment (** (m)
4	594.895,149 402.218,72	5	594.896,382 402.206,155	12.625
6	594.896,917 402.201,17	7	594.897,608 402.193,327	7.873
8	594.892,358 402.192,235	9	594.887,708 402.191,442	4.717
10	594.874,706 402.188,561	11	594.875,044 402.177,382	11.184
12	594.878,939 402.178,059	13	594.884,834 402.179,603	6.094
14	594.888,731 402.180,887	15	594.894,536 402.182,347	5.986
16	594.902,858 402.183,59	17	594.903,048 402.193,084	9.496
18	594.903,121 402.196,378	19	594.903,584 402.200,576	4.223
20	594.909,373 402.207,427	21	594.913,223 402.211,731	5.775
22	594.915,785 402.215,063	23	594.915,622 402.215,462	0.431
24	594.913,875 402.224,265	25	594.911,536 402.234,436	10.436
26	594.905,047 402.232,285	1	594.901,518 402.230,985	3.761

**** Lungimile segmentelor sunt determinate în planul de proiecţie Stereo 70 şi sunt rotunjite la 1 milimetru.**
***** Distanţa dintre puncte este formată din segmente cumulate ce sunt mai mici decât valoarea 1 milimetru.**

Document care conține date cu caracter personal, protejat de prevederile Regulamentului (UE) nr. 679/2016 și Legii 190/2018

DATE DESPRE IMOBILUL NR. 1276

Oficiul de Cadastru şi Publicitate Imobiliară PRAHOVA
Biroul de Cadastru şi Publicitate Imobiliară Ploiești

A. Partea I. Descrierea imobilului

TEREN Intravilan

Adresa: Loc. Valea Dulce, Jud. Prahova

Nr. Crt	Nr cadastral Nr. topografic	Suprafaţa* (mp)	Observaţii / Referinţe
A1		171	Sector cadastral:24 Teren imprejmuit;

B. Partea II. Proprietari şi acte

Inscrieri privitoare la dreptul de proprietate şi alte drepturi reale		Referinţe
/		
Act Normativ nr. 7, din 13/03/1996 emis de PARLAMENTUL ROMÂNIEI;		
B1	Inscrierea provizorie, drept de PROPRIETATEdomeniu public, dobandit prin Lege, cota actuala 1/1	A1
	1) **COMUNA PODENII NOI**, CIF:2844090	

C. Partea III. SARCINI .

Inscrieri privind dezmembramintele dreptului de proprietate, drepturi reale de garanţie şi sarcini	Referinţe
NU SUNT	

Document care conține date cu caracter personal, protejat de prevederile Regulamentului (UE) nr. 679/2016 și Legii 190/2018

Anexa Nr. 1 La Partea I

Teren

Nr cadastral	Suprafaţa (mp)*	Observaţii / Referinţe
	171	

* Suprafaţa este determinată in planul de proiecţie Stereo 70.

DETALII LINIARE IMOBIL

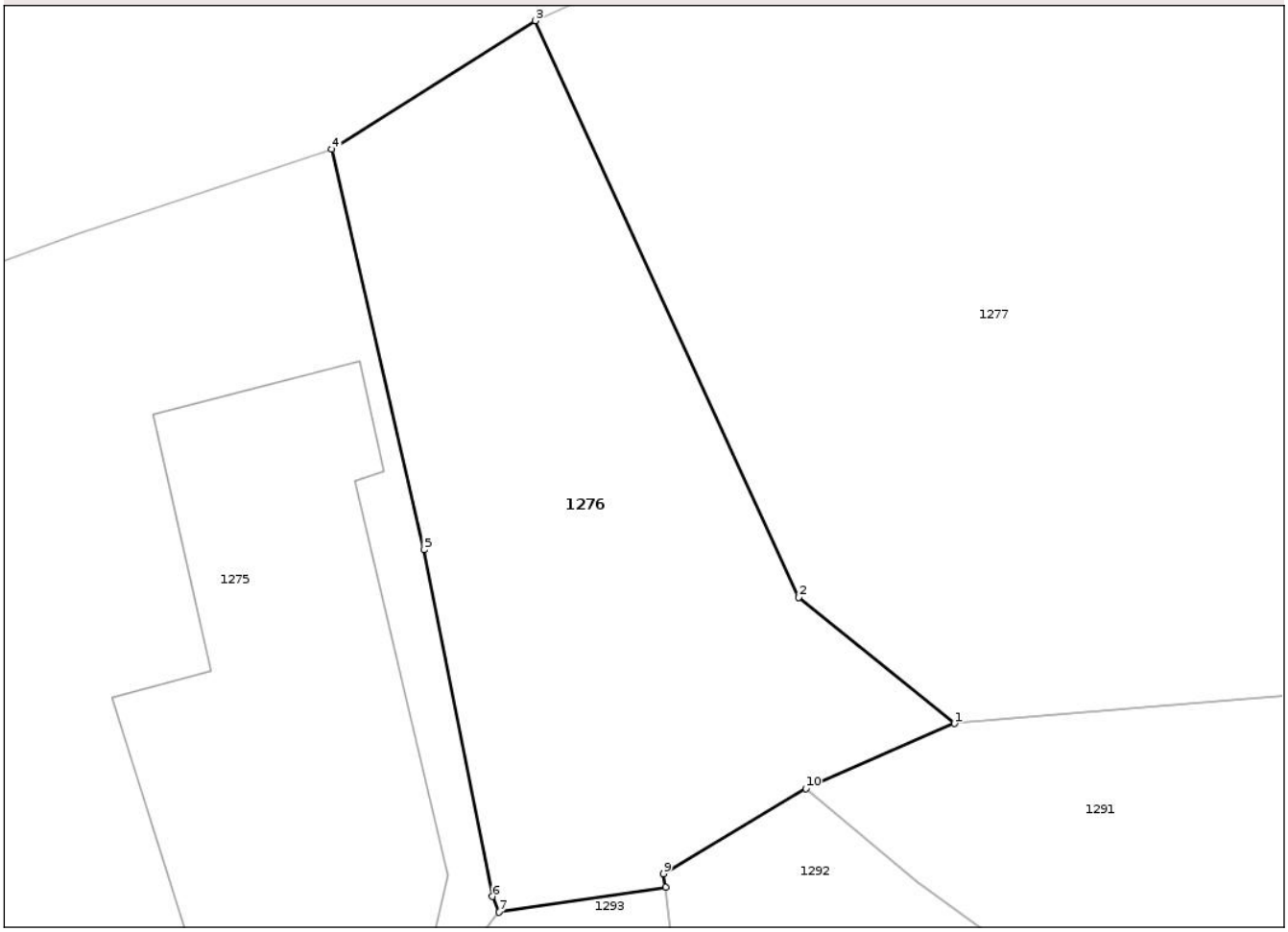

Date referitoare la teren

Crt	Categorie folosință	Intra vilan	Suprafaţa (mp)	Tarla	Parcelă	Nr. topo	Observaţii / Referinţe
1	drum	DA	171	5	512/1	-	

Lungime Segmente
1) Valorile lungimilor segmentelor sunt obţinute din proiecţie în plan.

Punct început	X / Y	Punct sfârşit	X / Y	Lungime segment (** (m)
1	594.927,363 402.219,854	2	594.923,409 402.223,056	5.088
2	594.923,409 402.223,056	3	594.916,711 402.237,702	16.105
3	594.916,711 402.237,702	4	594.911,536 402.234,436	6.119
4	594.911,536 402.234,436	5	594.913,875 402.224,265	10.436
5	594.913,875 402.224,265	6	594.915,622 402.215,462	8.975

Document care conține date cu caracter personal, protejat de prevederile Regulamentului (UE) nr. 679/2016 și Legii 190/2018

Punct început	X / Y	Punct sfârşit	X / Y	Lungime segment (** (m)
6	594.915,622 402.215,462	7	594.915,785 402.215,063	0.431
7	594.915,785 402.215,063	8	594.920,02 402.215,703	4.283
8	594.920,02 402.215,703	9	594.919,97 402.216,04	0.341
9	594.919,97 402.216,04	10	594.923,586 402.218,205	4.215
10	594.923,586 402.218,205	1	594.927,363 402.219,854	4.121

** Lungimile segmentelor sunt determinate în planul de proiecţie Stereo 70 şi sunt rotunjite la 1 milimetru.
*** Distanţa dintre puncte este formată din segmente cumulate ce sunt mai mici decât valoarea 1 milimetru.

Document care conține date cu caracter personal, protejat de prevederile Regulamentului (UE) nr. 679/2016 și Legii 190/2018

DATE DESPRE IMOBILUL NR. 1277

Oficiul de Cadastru şi Publicitate Imobiliară PRAHOVA
Biroul de Cadastru şi Publicitate Imobiliară Ploiești

A. Partea I. Descrierea imobilului

TEREN Intravilan

Adresa: Loc. Valea Dulce, Nr. 35, Jud. Prahova

Nr. Crt	Nr cadastral Nr. topografic	Suprafaţa* (mp)	Observaţii / Referinţe
A1		Din acte: 390 Masurata: 456	Sector cadastral:24 Teren imprejmuit;

B. Partea II. Proprietari şi acte

Inscrieri privitoare la dreptul de proprietate şi alte drepturi reale		Referinţe
/		
Act Administrativ nr. 202193, din 08/05/2009 emis de CJPSDPAT PRAHOVA;		
B1	Intabulare, drept de PROPRIETATE, dobandit prin Reconstituire, cota actuala 1/1	A1
	1) **ANDRONACHE C ELENA**	

C. Partea III. SARCINI .

Inscrieri privind dezmembramintele dreptului de proprietate, drepturi reale de garanţie şi sarcini	Referinţe
NU SUNT	

Document care conține date cu caracter personal, protejat de prevederile Regulamentului (UE) nr. 679/2016 și Legii 190/2018

Anexa Nr. 1 La Partea I

Teren

Nr cadastral	Suprafaţa (mp)*	Observaţii / Referinţe
	Din acte: 390 Masurata: 456	

* Suprafaţa este determinată in planul de proiecţie Stereo 70.

DETALII LINIARE IMOBIL

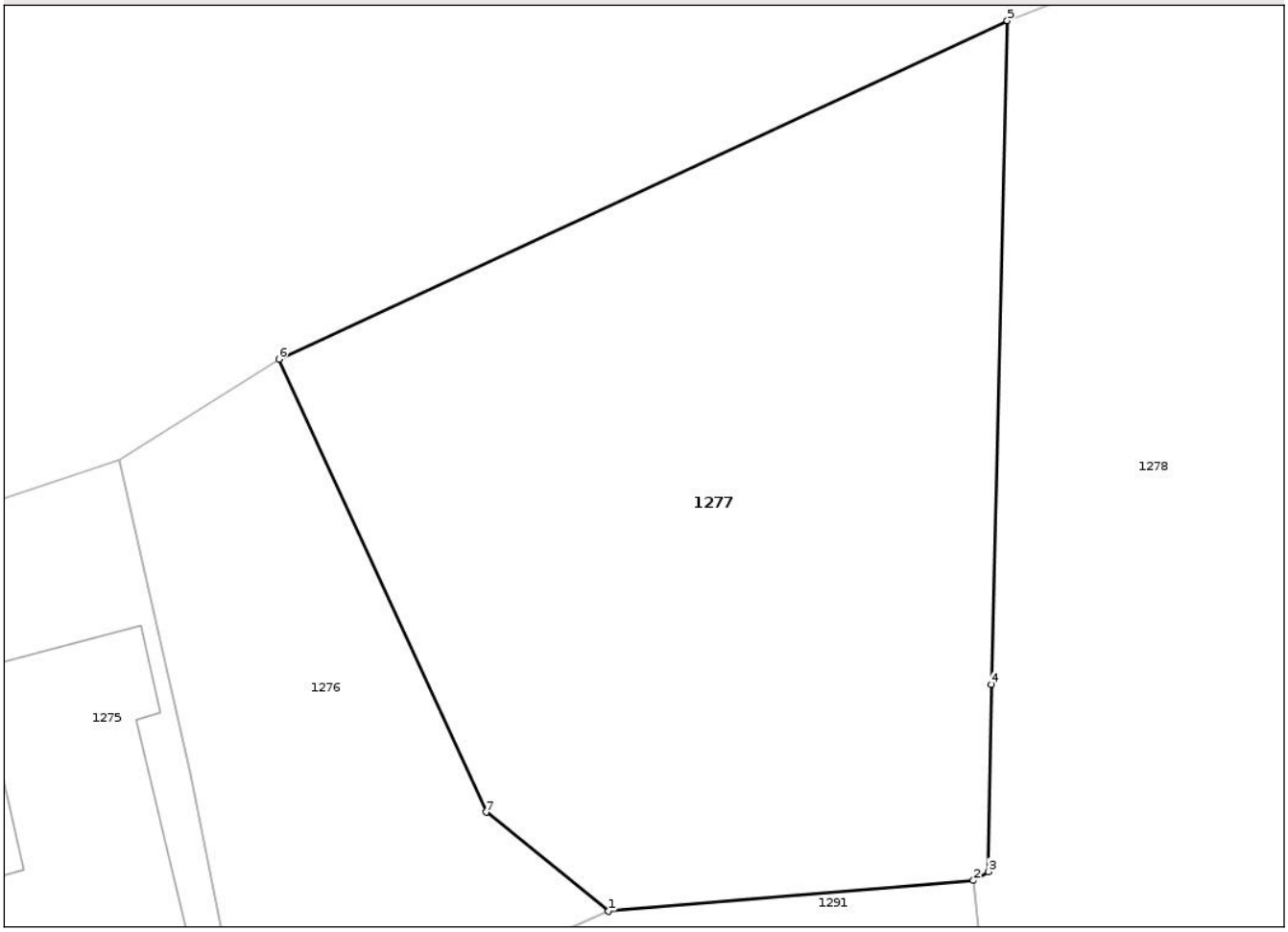

Date referitoare la teren

Crt	Categorie folosinţă	Intra vilan	Suprafaţa (mp)	Tarla	Parcelă	Nr. topo	Observaţii / Referinţe
1	curti constructii	DA	456	5	512	-	

Lungime Segmente
1) Valorile lungimilor segmentelor sunt obţinute din proiecţie în plan.

Punct început	X / Y	Punct sfârşit	X / Y	Lungime segment (** (m)
1	594.927,363 402.219,854	2	594.939,164 402.220,847	11.843
2	594.939,164 402.220,847	3	594.939,639 402.221,134	0.555
3	594.939,639 402.221,134	4	594.939,748 402.227,186	6.053
4	594.939,748 402.227,186	5	594.940,254 402.248,637	21.457
5	594.940,254 402.248,637	6	594.916,711 402.237,702	25.959

Document care conține date cu caracter personal, protejat de prevederile Regulamentului (UE) nr. 679/2016 și Legii 190/2018

Punct început	X / Y	Punct sfârşit	X / Y	Lungime segment (** (m)
6	594.916,711 402.237,702	7	594.923,409 402.223,056	16.105
7	594.923,409 402.223,056	1	594.927,363 402.219,854	5.088

** Lungimile segmentelor sunt determinate în planul de proiecţie Stereo 70 şi sunt rotunjite la 1 milimetru.
*** Distanţa dintre puncte este formată din segmente cumulate ce sunt mai mici decât valoarea 1 milimetru.

Document care conține date cu caracter personal, protejat de prevederile Regulamentului (UE) nr. 679/2016 și Legii 190/2018

DATE DESPRE IMOBILUL NR. 1278

Oficiul de Cadastru şi Publicitate Imobiliară PRAHOVA
Biroul de Cadastru şi Publicitate Imobiliară Ploiești

A. Partea I. Descrierea imobilului

TEREN Intravilan

Adresa: Loc. Valea Dulce, Nr. 36, Jud. Prahova

Nr. Crt	Nr cadastral Nr. topografic	Suprafaţa* (mp)	Observaţii / Referinţe
A1	20732	Din acte: 1.098 Masurata: 1.170	Sector cadastral:24 Teren imprejmuit;

Construcţii

Crt	Nr cadastral Nr. topografic	Adresa	Observaţii / Referinţe
A1.1	20732-C1	Loc. Valea Dulce, Nr. 36, Jud. Prahova	Nr. niveluri:1; S. construita la sol:79 mp; S. construita desfasurata:79 mp; Suprafața desfașurata - 79mp; numar niveluri - 1; regim de înalțime - P
A1.2	20732-C2	Loc. Valea Dulce, Nr. 36, Jud. Prahova	Nr. niveluri:1; S. construita la sol:51 mp; S. construita desfasurata:51 mp; Suprafața desfașurata - 51mp; numar niveluri - 1; regim de înalțime - P

B. Partea II. Proprietari şi acte

Inscrieri privitoare la dreptul de proprietate şi alte drepturi reale		Referinţe
/		
Act Notarial nr. 3279, din 26/06/2006 emis de BNP IVAN CONSTANTIN;		
B1	Intabulare, drept de PROPRIETATE, dobandit prin Conventie, cota actuala 1/1	A1
	1) **DINU PERSIDA**	
Act Normativ nr. 7, din 13/03/1996 emis de Parlament;		
B2	Intabulare, drept de PROPRIETATE, dobandit prin Lege, cota actuala 1/1	A1.1, A1.2
	1) **DINU PERSIDA**	

C. Partea III. SARCINI .

Inscrieri privind dezmembramintele dreptului de proprietate, drepturi reale de garanţie şi sarcini	Referinţe
NU SUNT	

Document care conține date cu caracter personal, protejat de prevederile Regulamentului (UE) nr. 679/2016 și Legii 190/2018

Anexa Nr. 1 La Partea I

Teren

Nr cadastral	Suprafaţa (mp)*	Observaţii / Referinţe
20732	Din acte: 1.098 Masurata: 1.170	

* Suprafaţa este determinată in planul de proiecţie Stereo 70.

DETALII LINIARE IMOBIL

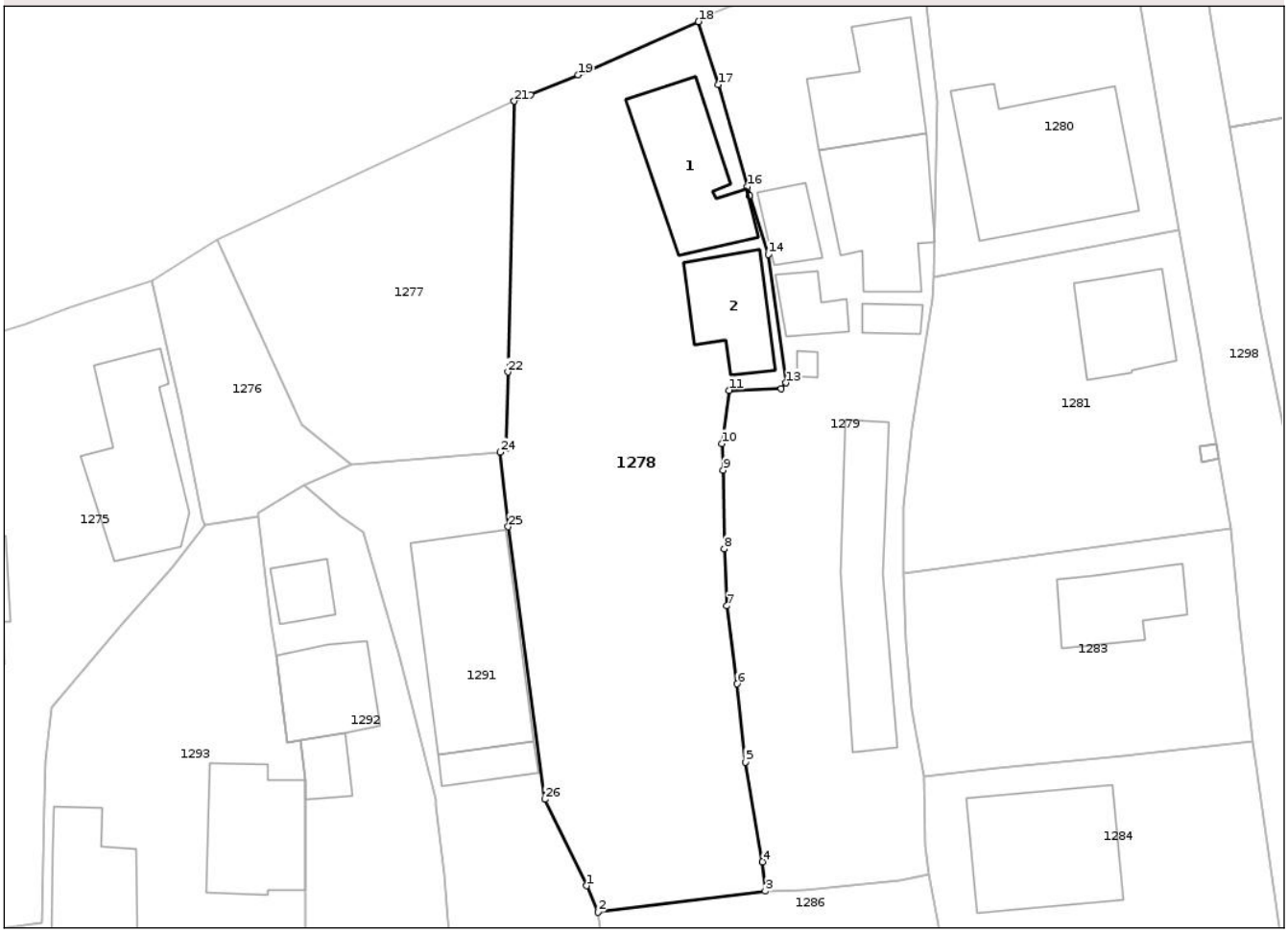

Date referitoare la teren

Crt	Categorie folosinţă	Intra vilan	Suprafaţa (mp)	Tarla	Parcelă	Nr. topo	Observaţii / Referinţe
1	curti constructii	DA	482	5	511	-	
2	arabil	DA	688	5	511	-	

Date referitoare la construcţii

Crt	Număr	Destinaţie construcţie	Supraf. (mp)	Situaţie juridică	Observaţii / Referinţe
A1.1	20732-C1	constructii de locuinte	Din acte: 0 Masurata: 79	Cu acte	Nr. niveluri:1; S. construita la sol:79 mp; S. construita desfasurata:79 mp; Suprafața desfașurata - 79mp; numar niveluri - 1; regim de înălțime - P
A1.2	20732-C2	constructii anexa	Din acte: 0 Masurata: 51	Cu acte	Nr. niveluri:1; S. construita la sol:51 mp; S. construita desfasurata:51 mp; Suprafața desfașurata - 51mp; numar niveluri - 1; regim de înălțime - P

Lungime Segmente

1) Valorile lungimilor segmentelor sunt obţinute din proiecţie în plan.

Punct început	X / Y	Punct sfârşit	X / Y	Lungime segment (** (m)	Punct început	X / Y	Punct sfârşit	X / Y	Lungime segment (** (m)

Punct început	X / Y	Punct sfârşit	X / Y	Lungime segment (** (m)
1	594.946,006 402.186,49	2	594.946,881 402.184,398	2.268
3	594.960,154 402.186,065	4	594.959,916 402.188,399	2.346
5	594.958,564 402.196,292	6	594.957,93 402.202,489	6.229
7	594.957,104 402.208,66	8	594.956,905 402.213,174	4.518
9	594.956,83 402.219,413	10	594.956,696 402.221,51	2.101
11	594.957,263 402.225,742	12	594.961,409 402.225,845	4.147
13	594.961,769 402.226,329	14	594.960,391 402.236,515	10.279
15	594.958,929 402.241,127	16	594.958,726 402.241,85	0.751
17	594.956,414 402.249,954	18	594.954,849 402.254,939	5.225
19	594.945,329 402.250,714	20	594.941,552 402.249,143	4.091
21	594.940,254 402.248,637	22	594.939,748 402.227,186	21.457
23	594.939,639 402.221,134	24	594.939,164 402.220,847	0.555
25	594.939,776 402.214,935	26	594.942,699 402.193,345	21.787

Punct început	X / Y	Punct sfârşit	X / Y	Lungime segment (** (m)
2	594.946,881 402.184,398	3	594.960,154 402.186,065	13.377
4	594.959,916 402.188,399	5	594.958,564 402.196,292	8.008
6	594.957,93 402.202,489	7	594.957,104 402.208,66	6.226
8	594.956,905 402.213,174	9	594.956,83 402.219,413	6.239
10	594.956,696 402.221,51	11	594.957,263 402.225,742	4.27
12	594.961,409 402.225,845	13	594.961,769 402.226,329	0.603
14	594.960,391 402.236,515	15	594.958,929 402.241,127	4.838
16	594.958,726 402.241,85	17	594.956,414 402.249,954	8.427
18	594.954,849 402.254,939	19	594.945,329 402.250,714	10.415
20	594.941,552 402.249,143	21	594.940,254 402.248,637	1.393
22	594.939,748 402.227,186	23	594.939,639 402.221,134	6.053
24	594.939,164 402.220,847	25	594.939,776 402.214,935	5.944
26	594.942,699 402.193,345	1	594.946,006 402.186,49	7.611

** Lungimile segmentelor sunt determinate în planul de proiecţie Stereo 70 şi sunt rotunjite la 1 milimetru.
*** Distanţa dintre puncte este formată din segmente cumulate ce sunt mai mici decât valoarea 1 milimetru.

Document care conține date cu caracter personal, protejat de prevederile Regulamentului (UE) nr. 679/2016 și Legii 190/2018

DATE DESPRE IMOBILUL NR. 1279

Oficiul de Cadastru şi Publicitate Imobiliară PRAHOVA
Biroul de Cadastru şi Publicitate Imobiliară Ploiești

A. Partea I. Descrierea imobilului

TEREN Intravilan

Adresa: Loc. Valea Dulce, Nr. 37, Jud. Prahova

Nr. Crt	Nr cadastral Nr. topografic	Suprafaţa* (mp)	Observaţii / Referinţe
A1		Din acte: 1.115 Masurata: 1.036	Sector cadastral:24 Teren imprejmuit;

Construcţii

Crt	Nr cadastral Nr. topografic	Adresa	Observaţii / Referinţe
A1.1		Loc. Valea Dulce, Nr. 37, Jud. Prahova	Nr. niveluri:1; S. construita la sol:66 mp; S. construita desfasurata:66 mp; Suprafața desfașurata - 66mp; numar niveluri - 1; regim de înălțime - P
A1.2		Loc. Valea Dulce, Nr. 37, Jud. Prahova	Nr. niveluri:1; S. construita la sol:84 mp; S. construita desfasurata:84 mp; Suprafața desfașurata - 84mp; numar niveluri - 1; regim de înălțime - P
A1.3		Loc. Valea Dulce, Nr. 37, Jud. Prahova	Nr. niveluri:1; S. construita la sol:23 mp; S. construita desfasurata:23 mp; Suprafața desfașurata - 23mp; numar niveluri - 1; regim de înălțime - P
A1.4		Loc. Valea Dulce, Nr. 37, Jud. Prahova	Nr. niveluri:1; S. construita la sol:21 mp; S. construita desfasurata:21 mp; Suprafața desfașurata - 21mp; numar niveluri - 1; regim de înălțime - P
A1.5		Loc. Valea Dulce, Nr. 37, Jud. Prahova	Nr. niveluri:1; S. construita la sol:11 mp; S. construita desfasurata:11 mp; Suprafața desfașurata - 11mp; numar niveluri - 1; regim de înălțime - P
A1.6		Loc. Valea Dulce, Nr. 37, Jud. Prahova	Nr. niveluri:1; S. construita la sol:3 mp; S. construita desfasurata:3 mp; Suprafața desfașurata - 3mp; numar niveluri - 1; regim de înălțime - P
A1.7		Loc. Valea Dulce, Nr. 37, Jud. Prahova	Nr. niveluri:1; S. construita la sol:90 mp; S. construita desfasurata:90 mp; Suprafața desfașurata - 90mp; numar niveluri - 1; regim de înălțime - P

B. Partea II. Proprietari şi acte

Inscrieri privitoare la dreptul de proprietate şi alte drepturi reale		Referinţe
/		
Act Administrativ nr. 199, din 19/12/2002 emis de CJPSDPAT PRAHOVA;		
B1	Intabulare, drept de PROPRIETATE, dobandit prin Reconstituire, cota actuala 1/2	A1
	1) **CARPEN VASILE** DEFUNCT:Da	
B2	Intabulare, drept de PROPRIETATE, dobandit prin Reconstituire, cota actuala 1/2	A1
	1) **CARPEN VICTORIA** DEFUNCT:Da	
Act Notarial nr. 960, din 22/10/1992 emis de NOTARIATUL DE STAT;		
B3	Intabulare, drept de PROPRIETATE, dobandit prin Succesiune, cota actuala 1/1	A1.1
	1) **CARPEN VICTORIA** DEFUNCT:Da	
Act Normativ nr. 7, din 13/03/1996 emis de Parlament;		
B4	Intabulare, drept de PROPRIETATE, dobandit prin Lege, cota actuala 1/1	A1.2, A1.3, A1.4, A1.5, A1.6, A1.7
	1) **CARPEN VICTORIA** DEFUNCT:Da	

C. Partea III. SARCINI .

Inscrieri privind dezmembramintele dreptului de proprietate, drepturi reale de garanţie şi sarcini	Referinţe
NU SUNT	

Document care conține date cu caracter personal, protejat de prevederile Regulamentului (UE) nr. 679/2016 și Legii 190/2018

Anexa Nr. 1 La Partea I

Teren

Nr cadastral	Suprafaţa (mp)*	Observaţii / Referinţe
	Din acte: 1.115 Masurata: 1.036	

* Suprafaţa este determinată in planul de proiecţie Stereo 70.

DETALII LINIARE IMOBIL

Date referitoare la teren

Crt	Categorie folosinţă	Intra vilan	Suprafaţa (mp)	Tarla	Parcelă	Nr. topo	Observaţii / Referinţe
1	curti constructii	DA	1.036	5	510	-	

Date referitoare la construcţii

Crt	Număr	Destinaţie construcţie	Supraf. (mp)	Situaţie juridică	Observaţii / Referinţe
A1.1		constructii de locuinte	Din acte: 0 Masurata: 66	Cu acte	Nr. niveluri:1; S. construita la sol:66 mp; S. construita desfasurata:66 mp; Suprafața desfașurata - 66mp; numar niveluri - 1; regim de înălțime - P
A1.2		constructii anexa	Din acte: 0 Masurata: 84	Cu acte	Nr. niveluri:1; S. construita la sol:84 mp; S. construita desfasurata:84 mp; Suprafața desfașurata - 84mp; numar niveluri - 1; regim de înălțime - P
A1.3		constructii anexa	Din acte: 0 Masurata: 23	Cu acte	Nr. niveluri:1; S. construita la sol:23 mp; S. construita desfasurata:23 mp; Suprafața desfașurata - 23mp; numar niveluri - 1; regim de înălțime - P
A1.4		constructii anexa	Din acte: 0 Masurata: 21	Cu acte	Nr. niveluri:1; S. construita la sol:21 mp; S. construita desfasurata:21 mp; Suprafața desfașurata - 21mp; numar niveluri - 1; regim de înălțime - P
A1.5		constructii anexa	Din acte: 0 Masurata: 11	Cu acte	Nr. niveluri:1; S. construita la sol:11 mp; S. construita desfasurata:11 mp; Suprafața desfașurata - 11mp; numar niveluri - 1; regim de înălțime - P

Document care conține date cu caracter personal, protejat de prevederile Regulamentului (UE) nr. 679/2016 și Legii 190/2018

Crt	Număr	Destinaţie construcţie	Supraf. (mp)	Situaţie juridică	Observaţii / Referinţe
A1.6		constructii anexa	Din acte: 0 Masurata: 3	Cu acte	Nr. niveluri:1; S. construita la sol:3 mp; S. construita desfasurata:3 mp; Suprafața desfașurata - 3mp; numar niveluri - 1; regim de înălțime - P
A1.7		constructii anexa	Din acte: 0 Masurata: 90	Cu acte	Nr. niveluri:1; S. construita la sol:90 mp; S. construita desfasurata:90 mp; Suprafața desfașurata - 90mp; numar niveluri - 1; regim de înălțime - P

Lungime Segmente

1) Valorile lungimilor segmentelor sunt obţinute din proiecţie în plan.

Punct început	X / Y	Punct sfârşit	X / Y	Lungime segment (** (m)
1	594.959,916 402.188,399	2	594.960,154 402.186,065	2.346
3	594.963,272 402.186,14	4	594.970,828 402.186,951	7.599
5	594.973,1 402.187,36	6	594.972,797 402.189,723	2.382
7	594.972,762 402.195,114	8	594.971,763 402.200,397	5.377
9	594.971,295 402.205,887	10	594.971,082 402.211,217	5.334
11	594.971,049 402.216,475	12	594.971,743 402.222,776	6.339
13	594.973,391 402.232,987	14	594.973,511 402.234,729	1.746
15	594.973,727 402.248,588	16	594.972,297 402.261,648	13.138
17	594.972,237 402.261,943	18	594.961,46 402.257,787	11.551
19	594.954,744 402.255,054	20	594.954,849 402.254,939	0.156
21	594.956,414 402.249,954	22	594.958,726 402.241,85	8.427
23	594.958,929 402.241,127	24	594.960,391 402.236,515	4.838
25	594.961,769 402.226,329	26	594.961,409 402.225,845	0.603
27	594.957,263 402.225,742	28	594.956,696 402.221,51	4.27
29	594.956,83 402.219,413	30	594.956,905 402.213,174	6.239
31	594.957,104 402.208,66	32	594.957,93 402.202,489	6.226
33	594.958,564 402.196,292	1	594.959,916 402.188,399	8.008

Punct început	X / Y	Punct sfârşit	X / Y	Lungime segment (** (m)
2	594.960,154 402.186,065	3	594.963,272 402.186,14	3.119
4	594.970,828 402.186,951	5	594.973,1 402.187,36	2.309
6	594.972,797 402.189,723	7	594.972,762 402.195,114	5.391
8	594.971,763 402.200,397	9	594.971,295 402.205,887	5.51
10	594.971,082 402.211,217	11	594.971,049 402.216,475	5.258
12	594.971,743 402.222,776	13	594.973,391 402.232,987	10.343
14	594.973,511 402.234,729	15	594.973,727 402.248,588	13.861
16	594.972,297 402.261,648	17	594.972,237 402.261,943	0.301
18	594.961,46 402.257,787	19	594.954,744 402.255,054	7.251
20	594.954,849 402.254,939	21	594.956,414 402.249,954	5.225
22	594.958,726 402.241,85	23	594.958,929 402.241,127	0.751
24	594.960,391 402.236,515	25	594.961,769 402.226,329	10.279
26	594.961,409 402.225,845	27	594.957,263 402.225,742	4.147
28	594.956,696 402.221,51	29	594.956,83 402.219,413	2.101
30	594.956,905 402.213,174	31	594.957,104 402.208,66	4.518
32	594.957,93 402.202,489	33	594.958,564 402.196,292	6.229

**** Lungimile segmentelor sunt determinate în planul de proiecţie Stereo 70 şi sunt rotunjite la 1 milimetru.**

***** Distanţa dintre puncte este formată din segmente cumulate ce sunt mai mici decât valoarea 1 milimetru.**

Document care conține date cu caracter personal, protejat de prevederile Regulamentului (UE) nr. 679/2016 și Legii 190/2018

DATE DESPRE IMOBILUL NR. 1280

Oficiul de Cadastru şi Publicitate Imobiliară PRAHOVA
Biroul de Cadastru şi Publicitate Imobiliară Ploiești

A. Partea I. Descrierea imobilului

TEREN Intravilan

Adresa: Loc. Valea Dulce, Nr. 38, Jud. Prahova

Nr. Crt	Nr cadastral Nr. topografic	Suprafaţa* (mp)	Observaţii / Referinţe
A1	20307	Din acte: 486 Masurata: 488	Sector cadastral:24 Teren imprejmuit;

Construcţii

Crt	Nr cadastral Nr. topografic	Adresa	Observaţii / Referinţe
A1.1	20307-C1	Loc. Valea Dulce, Nr. 38, Jud. Prahova	Nr. niveluri:2; S. construita la sol:136 mp; S. construita desfasurata:272 mp; Suprafața desfașurata - 272mp; numar niveluri - 2; regim de înalțime - P+1

B. Partea II. Proprietari şi acte

Inscrieri privitoare la dreptul de proprietate şi alte drepturi reale		Referinţe
/		
Act Normativ nr. 7, din 13/03/1996 emis de Parlament;		
B2	Intabulare, drept de PROPRIETATE, dobandit prin Lege, cota actuala 1/1	A1.1
	1) **BARTRANS SRL**, CIF:22305910	
22017 / 13/05/2009		
Act Notarial nr. 1200, din 12/05/2009 emis de NP MEIROSU MIHAI GABRIEL;		
B4	Intabulare, drept de PROPRIETATE, dobandit prin Conventie, cota actuala 1/1	A1
	1) **BARTRANS SRL**, CIF:22305910	

C. Partea III. SARCINI .

Inscrieri privind dezmembramintele dreptului de proprietate, drepturi reale de garanţie şi sarcini	Referinţe
NU SUNT	

Document care conține date cu caracter personal, protejat de prevederile Regulamentului (UE) nr. 679/2016 și Legii 190/2018

Anexa Nr. 1 La Partea I

Teren

Nr cadastral	Suprafaţa (mp)*	Observaţii / Referinţe
20307	Din acte: 486 Masurata: 488	

* Suprafaţa este determinată in planul de proiecţie Stereo 70.

DETALII LINIARE IMOBIL

Date referitoare la teren

Crt	Categorie folosinţă	Intra vilan	Suprafaţa (mp)	Tarla	Parcelă	Nr. topo	Observaţii / Referinţe
1	curti constructii	DA	488	5	509	-	

Date referitoare la construcţii

Crt	Număr	Destinaţie construcţie	Supraf. (mp)	Situaţie juridică	Observaţii / Referinţe
A1.1	20307-C1	constructii administrative si social culturale	Din acte: 0 Masurata: 136	Cu acte	Nr. niveluri:2; S. construita la sol:136 mp; S. construita desfasurata:272 mp; Suprafața desfașurata - 272mp; numar niveluri - 2; regim de înălțime - P+1

Lungime Segmente

1) Valorile lungimilor segmentelor sunt obţinute din proiecţie în plan.

Punct început	X / Y	Punct sfârşit	X / Y	Lungime segment (** (m)
1	594.973,727 402.248,588	2	594.973,511 402.234,729	13.861
2	594.973,511 402.234,729	3	594.992,885 402.238,441	19.726

Document care conține date cu caracter personal, protejat de prevederile Regulamentului (UE) nr. 679/2016 și Legii 190/2018

Punct început	X / Y	Punct sfârşit	X / Y	Lungime segment (** (m)
3	594.992,885 402.238,441	4	594.991,587 402.246,134	7.802
4	594.991,587 402.246,134	5	594.990,634 402.251,753	5.699
5	594.990,634 402.251,753	6	594.988,42 402.264,427	12.866
6	594.988,42 402.264,427	7	594.987,906 402.266,509	2.145
7	594.987,906 402.266,509	8	594.972,237 402.261,943	16.321
8	594.972,237 402.261,943	9	594.972,297 402.261,648	0.301
9	594.972,297 402.261,648	1	594.973,727 402.248,588	13.138

** Lungimile segmentelor sunt determinate în planul de proiecţie Stereo 70 şi sunt rotunjite la 1 milimetru.
*** Distanţa dintre puncte este formată din segmente cumulate ce sunt mai mici decât valoarea 1 milimetru.

Document care conține date cu caracter personal, protejat de prevederile Regulamentului (UE) nr. 679/2016 și Legii 190/2018

DATE DESPRE IMOBILUL NR. 1281

Oficiul de Cadastru şi Publicitate Imobiliară PRAHOVA
Biroul de Cadastru şi Publicitate Imobiliară Ploiești

A. Partea I. Descrierea imobilului

TEREN Intravilan

Adresa: Loc. Valea Dulce, Nr. 39, Jud. Prahova

Nr. Crt	Nr cadastral Nr. topografic	Suprafaţa* (mp)	Observaţii / Referinţe
A1		543	Sector cadastral:24 Teren imprejmuit;

B. Partea II. Proprietari şi acte

Inscrieri privitoare la dreptul de proprietate şi alte drepturi reale		Referinţe
/		
Act Normativ nr. 7, din 13/03/1996 emis de PARLAMENTUL ROMÂNIEI;		
B1	Inscrierea posesiei, drept de PROPRIETATE, dobandit prin Constituire, cota actuala 1/1	A1
	1) **NEIDENTIFICAT NEIDENTIFICAT**, PROPRIETAR NEIDENTIFICAT	
B2	Se noteaza PROPRIETAR NEIDENTIFICAT, rezerva comisiei locale de fond funciar - conform art 13, alin 14	A1

C. Partea III. SARCINI .

Inscrieri privind dezmembramintele dreptului de proprietate, drepturi reale de garanţie şi sarcini	Referinţe
NU SUNT	

Document care conține date cu caracter personal, protejat de prevederile Regulamentului (UE) nr. 679/2016 și Legii 190/2018

Anexa Nr. 1 La Partea I

Teren

Nr cadastral	Suprafaţa (mp)*	Observaţii / Referinţe
	543	

* Suprafaţa este determinată in planul de proiecţie Stereo 70.

DETALII LINIARE IMOBIL

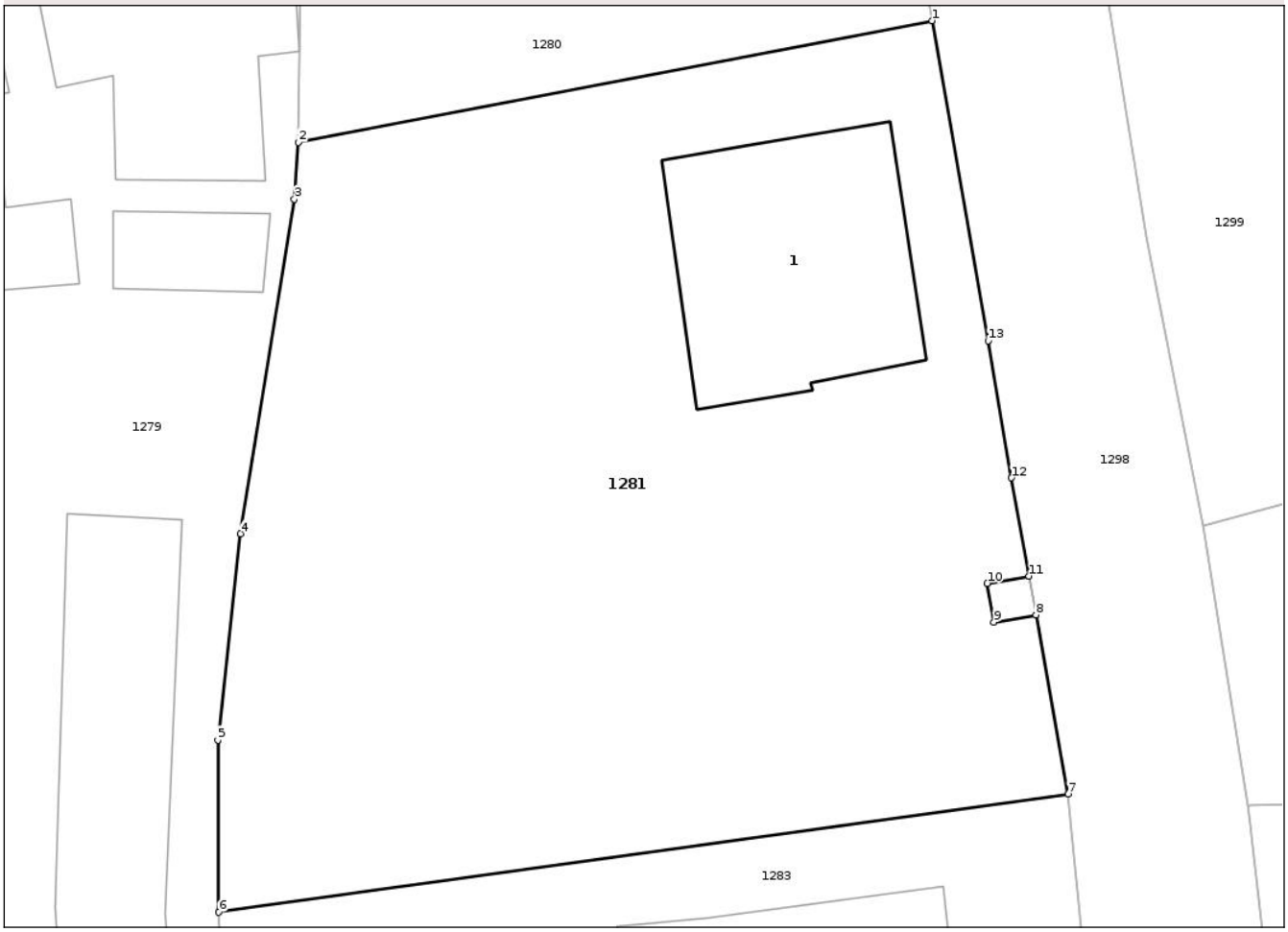

Date referitoare la teren

Crt	Categorie folosință	Intra vilan	Suprafaţa (mp)	Tarla	Parcelă	Nr. topo	Observaţii / Referinţe
1	curti constructii	DA	543	5	508	-	

Date referitoare la construcţii

Crt	Număr	Destinaţie construcţie	Supraf. (mp)	Situaţie juridică	Observaţii / Referinţe
A1.1		constructii de locuinte	Din acte: 0 Masurata: 54	Fara acte	Nr. niveluri:1; S. construita la sol:54 mp; S. construita desfasurata:54 mp; Suprafața desfașurata - 54mp; numar niveluri - 1; regim de înălțime - P

Lungime Segmente
1) Valorile lungimilor segmentelor sunt obţinute din proiecţie în plan.

Punct început	X / Y	Punct sfârşit	X / Y	Lungime segment (** (m)
1	594.992,885 402.238,441	2	594.973,511 402.234,729	19.726
2	594.973,511 402.234,729	3	594.973,391 402.232,987	1.746
3	594.973,391 402.232,987	4	594.971,743 402.222,776	10.343

Document care conține date cu caracter personal, protejat de prevederile Regulamentului (UE) nr. 679/2016 și Legii 190/2018

Punct început	X / Y	Punct sfârşit	X / Y	Lungime segment (** (m)
4	594.971,743 402.222,776	5	594.971,049 402.216,475	6.339
5	594.971,049 402.216,475	6	594.971,082 402.211,217	5.258
6	594.971,082 402.211,217	7	594.997,053 402.214,823	26.22
7	594.997,053 402.214,823	8	594.996,066 402.220,299	5.564
8	594.996,066 402.220,299	9	594.994,778 402.220,077	1.307
9	594.994,778 402.220,077	10	594.994,574 402.221,259	1.199
10	594.994,574 402.221,259	11	594.995,853 402.221,481	1.298
11	594.995,853 402.221,481	12	594.995,313 402.224,481	3.048
12	594.995,313 402.224,481	13	594.994,605 402.228,671	4.249
13	594.994,605 402.228,671	1	594.992,885 402.238,441	9.92

** Lungimile segmentelor sunt determinate în planul de proiecţie Stereo 70 şi sunt rotunjite la 1 milimetru.
*** Distanţa dintre puncte este formată din segmente cumulate ce sunt mai mici decât valoarea 1 milimetru.

Document care conține date cu caracter personal, protejat de prevederile Regulamentului (UE) nr. 679/2016 și Legii 190/2018

DATE DESPRE IMOBILUL NR. 1282

Oficiul de Cadastru şi Publicitate Imobiliară PRAHOVA
Biroul de Cadastru şi Publicitate Imobiliară Ploiești

A. Partea I. Descrierea imobilului

TEREN Intravilan

Adresa: Loc. Valea Dulce, Jud. Prahova

Nr. Crt	Nr cadastral Nr. topografic	Suprafaţa* (mp)	Observaţii / Referinţe
A1		2	Sector cadastral:24 Teren neimprejmuit;

Construcţii

Crt	Nr cadastral Nr. topografic	Adresa	Observaţii / Referinţe
A1.1		Loc. Valea Dulce, Jud. Prahova	Nr. niveluri:1; S. construita la sol:2 mp; S. construita desfasurata:2 mp; Suprafața desfașurata - 2mp; numar niveluri - 1; regim de înălțime - P

B. Partea II. Proprietari şi acte

Inscrieri privitoare la dreptul de proprietate şi alte drepturi reale		Referinţe
/		
Act Normativ nr. 123, din 10/07/2012 emis de PARLAMENTUL ROMÂNIEI;		
B1	Intabulare, drept de PROPRIETATE, dobandit prin Lege, cota actuala 1/1	A1, A1.1
	1) **STATUL ROMÂN**, CIF:9999999999999	
	OBSERVATII: domeniu public	
Act Normativ nr. 980, din 16/12/2015 emis de GUVERNUL ROMÂNIEI;		
B2	Intabulare, drept de ADMINISTRARE, dobandit prin Lege	A1, A1.1
	1) **MINISTERUL ECONOMIEI DIGITALIZĂRII ANTREPRENORIATULUI ȘI TURISMULUI**, CIF:43507695	
Act Administrativ nr. 9, din 07/10/2005 emis de MINISTERUL ECONOMIEI SI COMERTULUI;		
B3	Intabulare, drept de CONCESIUNE, dobandit prin Lege	A1, A1.1
	1) **DISTRIBUȚIE ENERGIE ELECTRICĂ ROMANIA SA**, CIF:14476722	

C. Partea III. SARCINI .

Inscrieri privind dezmembramintele dreptului de proprietate, drepturi reale de garanţie şi sarcini	Referinţe
NU SUNT	

Document care conține date cu caracter personal, protejat de prevederile Regulamentului (UE) nr. 679/2016 și Legii 190/2018

Anexa Nr. 1 La Partea I

Teren

Nr cadastral	Suprafaţa (mp)*	Observaţii / Referinţe
	2	

* Suprafaţa este determinată in planul de proiecţie Stereo 70.

DETALII LINIARE IMOBIL

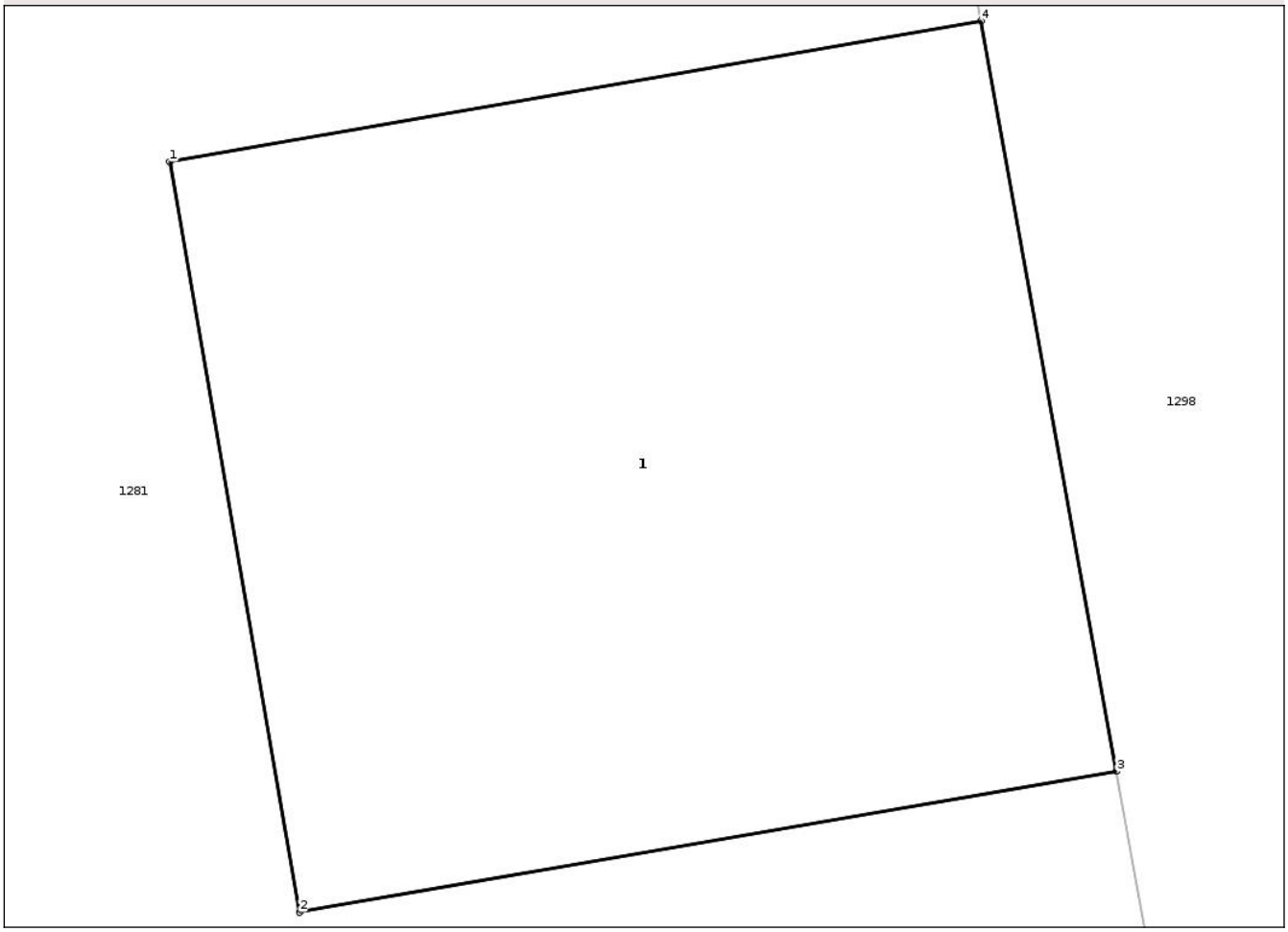

Date referitoare la teren

Crt	Categorie folosință	Intra vilan	Suprafaţa (mp)	Tarla	Parcelă	Nr. topo	Observaţii / Referinţe
1	curti constructii	DA	2	-	-	-	

Date referitoare la construcţii

Crt	Număr	Destinaţie construcţie	Supraf. (mp)	Situaţie juridică	Observaţii / Referinţe
A1.1		constructii industriale si edilitare	2	Cu acte	Nr. niveluri:1; S. construita la sol:2 mp; S. construita desfasurata:2 mp; Suprafața desfașurata - 2mp; numar niveluri - 1; regim de înalțime - P

Lungime Segmente
1) Valorile lungimilor segmentelor sunt obţinute din proiecţie în plan.

Punct început	X / Y	Punct sfârşit	X / Y	Lungime segment (** (m)
1	594.994,574 402.221,259	2	594.994,778 402.220,077	1.199
2	594.994,778 402.220,077	3	594.996,066 402.220,299	1.307
3	594.996,066 402.220,299	4	594.995,853 402.221,481	1.201

Document care conține date cu caracter personal, protejat de prevederile Regulamentului (UE) nr. 679/2016 și Legii 190/2018

Punct început	X / Y	Punct sfârşit	X / Y	Lungime segment (** (m)
4	594.995,853 402.221,481	1	594.994,574 402.221,259	1.298

** Lungimile segmentelor sunt determinate în planul de proiecţie Stereo 70 şi sunt rotunjite la 1 milimetru.
*** Distanţa dintre puncte este formată din segmente cumulate ce sunt mai mici decât valoarea 1 milimetru.

Document care conține date cu caracter personal, protejat de prevederile Regulamentului (UE) nr. 679/2016 și Legii 190/2018

DATE DESPRE IMOBILUL NR. 1283

Oficiul de Cadastru şi Publicitate Imobiliară PRAHOVA
Biroul de Cadastru şi Publicitate Imobiliară Ploiești

A. Partea I. Descrierea imobilului

TEREN Intravilan

Adresa: Loc. Valea Dulce, Nr. 40, Jud. Prahova

Nr. Crt	Nr cadastral Nr. topografic	Suprafaţa* (mp)	Observaţii / Referinţe
A1		438	Sector cadastral:24 Teren imprejmuit;

Construcţii

Crt	Nr cadastral Nr. topografic	Adresa	Observaţii / Referinţe
A1.1		Loc. Valea Dulce, Nr. 40, Jud. Prahova	Nr. niveluri:1; S. construita la sol:50 mp; S. construita desfasurata:50 mp; Suprafața desfașurata - 50mp; numar niveluri - 1; regim de înalțime - P

B. Partea II. Proprietari şi acte

Inscrieri privitoare la dreptul de proprietate şi alte drepturi reale		Referinţe
/		
Act Normativ nr. 7, din 13/03/1996 emis de PARLAMENTUL ROMÂNIEI;		
B1	Inscrierea posesiei, drept de PROPRIETATE, dobandit prin Constituire, cota actuala 1/1	A1
	1) **TEODORESCU CONSTANTA**	
B2	Intabulare, drept de PROPRIETATE, dobandit prin Lege, cota actuala 1/1	A1.1
	1) **TEODORESCU CONSTANTA**	

C. Partea III. SARCINI .

Inscrieri privind dezmembramintele dreptului de proprietate, drepturi reale de garanţie şi sarcini	Referinţe
NU SUNT	

Document care conține date cu caracter personal, protejat de prevederile Regulamentului (UE) nr. 679/2016 și Legii 190/2018

Anexa Nr. 1 La Partea I

Teren

Nr cadastral	Suprafaţa (mp)*	Observaţii / Referinţe
	438	

* Suprafaţa este determinată in planul de proiecţie Stereo 70.

DETALII LINIARE IMOBIL

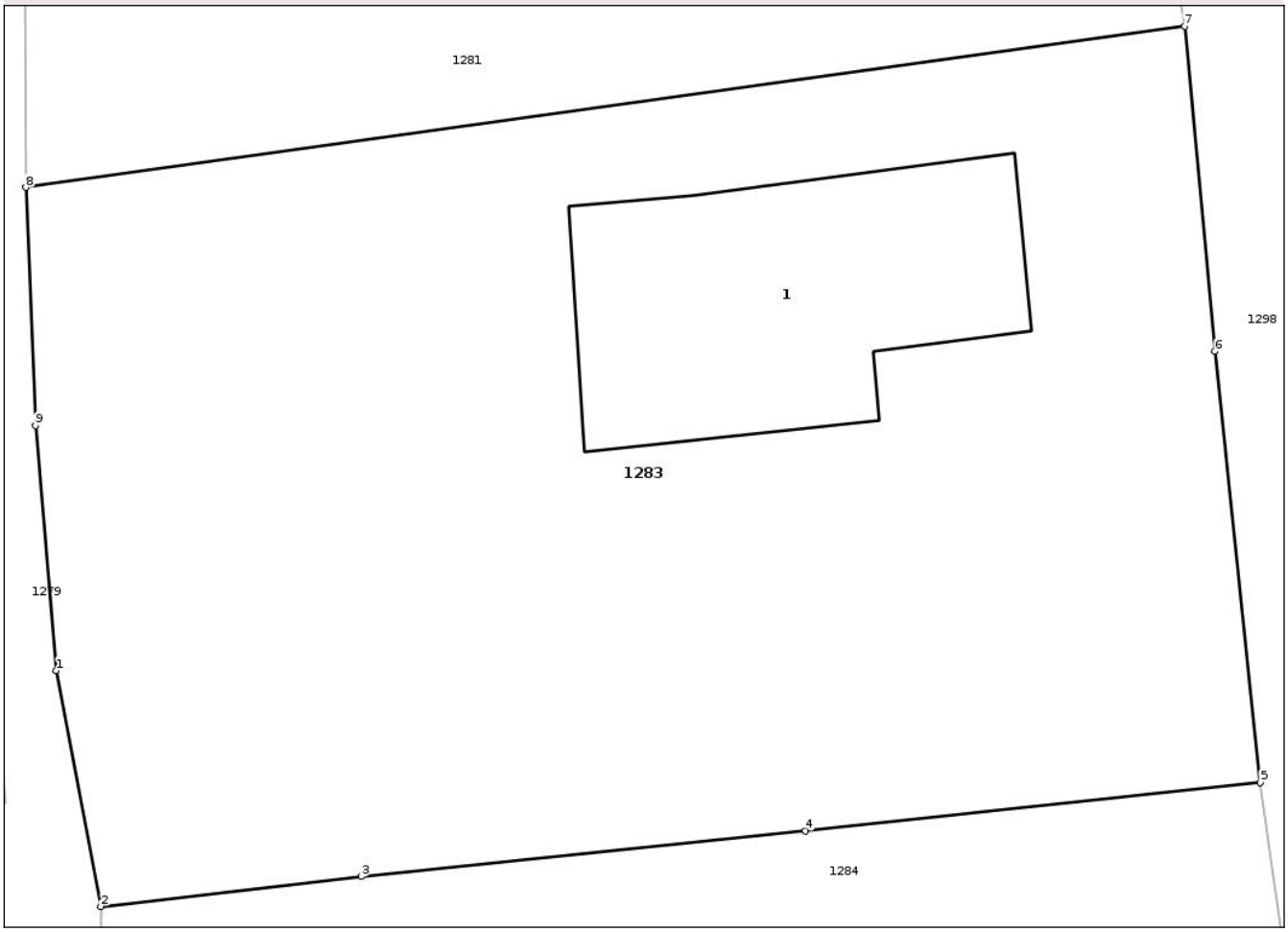

Date referitoare la teren

Crt	Categorie folosință	Intra vilan	Suprafaţa (mp)	Tarla	Parcelă	Nr. topo	Observaţii / Referinţe
1	curti constructii	DA	438	5	507	-	

Date referitoare la construcţii

Crt	Număr	Destinaţie construcţie	Supraf. (mp)	Situaţie juridică	Observaţii / Referinţe
A1.1		constructii de locuinte	50	Cu acte	Nr. niveluri:1; S. construita la sol:50 mp; S. construita desfasurata:50 mp; Suprafața desfașurata - 50mp; numar niveluri - 1; regim de înălțime - P

Lungime Segmente
1) Valorile lungimilor segmentelor sunt obţinute din proiecţie în plan.

Punct început	X / Y	Punct sfârşit	X / Y	Lungime segment (** (m)
1	594.971,763 402.200,397	2	594.972,762 402.195,114	5.377
2	594.972,762 402.195,114	3	594.978,593 402.195,786	5.87
3	594.978,593 402.195,786	4	594.988,559 402.196,808	10.018

Document care conține date cu caracter personal, protejat de prevederile Regulamentului (UE) nr. 679/2016 și Legii 190/2018

Punct început	X / Y	Punct sfârşit	X / Y	Lungime segment (** (m)
4	594.988,559 402.196,808	5	594.998,752 402.197,891	10.25
5	594.998,752 402.197,891	6	594.997,741 402.207,547	9.709
6	594.997,741 402.207,547	7	594.997,053 402.214,823	7.308
7	594.997,053 402.214,823	8	594.971,082 402.211,217	26.22
8	594.971,082 402.211,217	9	594.971,295 402.205,887	5.334
9	594.971,295 402.205,887	1	594.971,763 402.200,397	5.51

** Lungimile segmentelor sunt determinate în planul de proiecţie Stereo 70 şi sunt rotunjite la 1 milimetru.
*** Distanţa dintre puncte este formată din segmente cumulate ce sunt mai mici decât valoarea 1 milimetru.

Document care conține date cu caracter personal, protejat de prevederile Regulamentului (UE) nr. 679/2016 și Legii 190/2018

DATE DESPRE IMOBILUL NR. 1284

Oficiul de Cadastru şi Publicitate Imobiliară PRAHOVA
Biroul de Cadastru şi Publicitate Imobiliară Ploieşti

A. Partea I. Descrierea imobilului

TEREN Intravilan

Adresa: Loc. Valea Dulce, Nr. 41A, Jud. Prahova

Nr. Crt	Nr cadastral Nr. topografic	Suprafaţa* (mp)	Observaţii / Referinţe
A1	20212	Din acte: 445 Masurata: 467	Sector cadastral:24 Teren imprejmuit;

Construcţii

Crt	Nr cadastral Nr. topografic	Adresa	Observaţii / Referinţe
A1.1	20212-C1	Loc. Valea Dulce, Nr. 41A, Jud. Prahova	Nr. niveluri:1; S. construita la sol:106 mp; S. construita desfasurata:106 mp; Suprafața desfașurata - 106mp; numar niveluri - 1; regim de înalțime - P

B. Partea II. Proprietari şi acte

Inscrieri privitoare la dreptul de proprietate şi alte drepturi reale		Referinţe
62951 / 17/09/2008		
Act Notarial nr. 5295, din 16/09/2008 emis de NP IVAN C;		
B2	Intabulare, drept de PROPRIETATE, dobandit prin Conventie, cota actuala 1/1	A1
	1) **BORDUSEL ADRIAN** 2) **BORDUSEL CONSTANTA**	
/		
Act Normativ nr. 7, din 13/03/1996 emis de Parlament;		
B2	Intabulare, drept de PROPRIETATE, dobandit prin Construire, cota actuala 1/1	A1.1
	1) **BORDUSEL ADRIAN** 2) **BORDUSEL CONSTANTA**	

C. Partea III. SARCINI .

Inscrieri privind dezmembramintele dreptului de proprietate, drepturi reale de garanţie şi sarcini	Referinţe
NU SUNT	

Document care conține date cu caracter personal, protejat de prevederile Regulamentului (UE) nr. 679/2016 și Legii 190/2018

Anexa Nr. 1 La Partea I

Teren

Nr cadastral	Suprafaţa (mp)*	Observaţii / Referinţe
20212	Din acte: 445 Masurata: 467	

* Suprafaţa este determinată in planul de proiecţie Stereo 70.

DETALII LINIARE IMOBIL

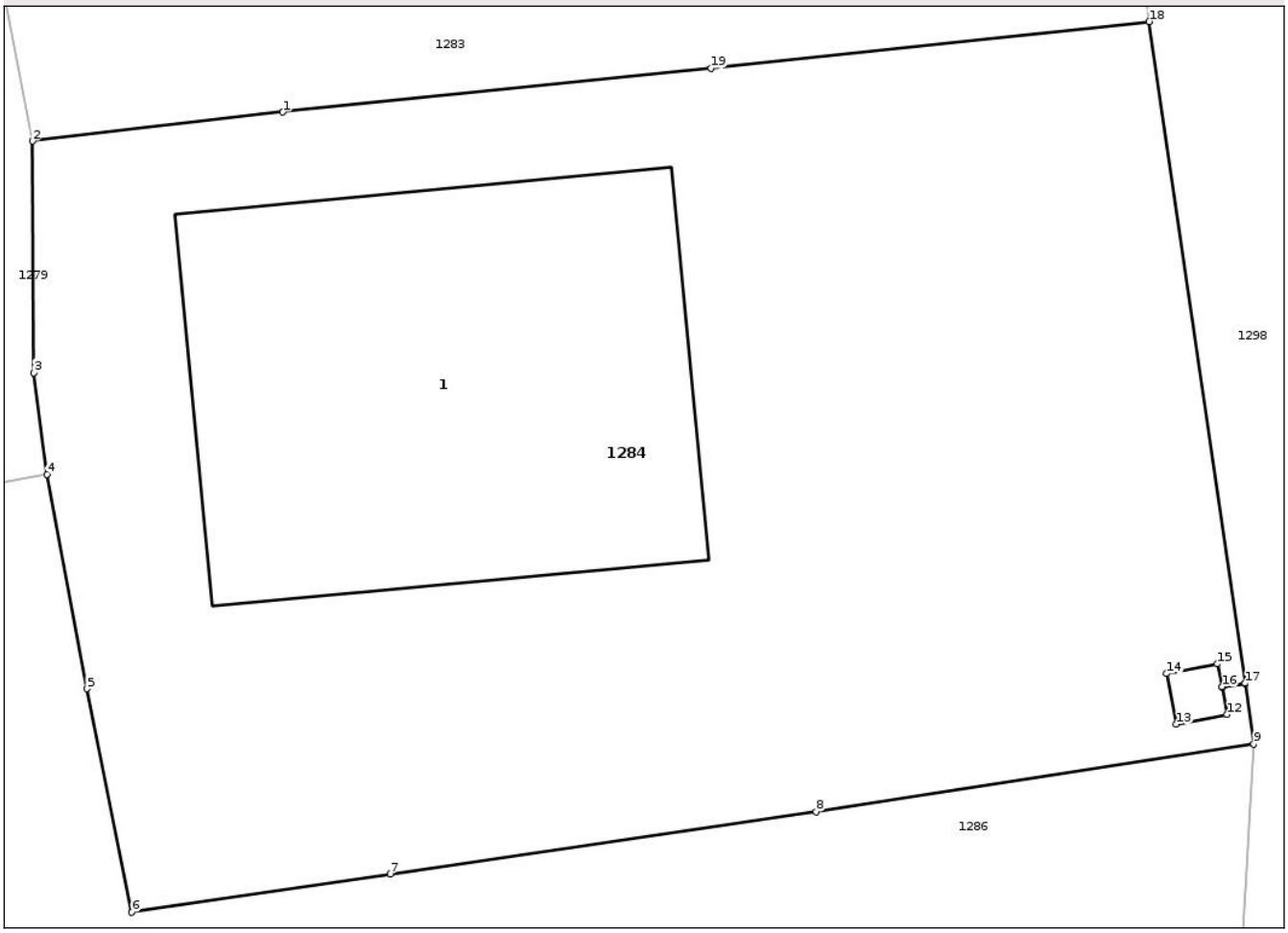

Date referitoare la teren

Crt	Categorie folosinţă	Intra vilan	Suprafaţa (mp)	Tarla	Parcelă	Nr. topo	Observaţii / Referinţe
1	curti constructii	DA	467	5	506	-	

Date referitoare la construcţii

Crt	Număr	Destinaţie construcţie	Supraf. (mp)	Situaţie juridică	Observaţii / Referinţe
A1.1	20212-C1	constructii de locuinte	Din acte: 0 Masurata: 106	Cu acte	Nr. niveluri:1; S. construita la sol:106 mp; S. construita desfasurata:106 mp; Suprafața desfășurata - 106mp; numar niveluri - 1; regim de înălțime - P

Lungime Segmente
1) Valorile lungimilor segmentelor sunt obţinute din proiecţie în plan.

Punct început	X / Y	Punct sfârşit	X / Y	Lungime segment (** (m)
1	594.978,593 402.195,786	2	594.972,762 402.195,114	5.87
2	594.972,762 402.195,114	3	594.972,797 402.189,723	5.391

Document care conține date cu caracter personal, protejat de prevederile Regulamentului (UE) nr. 679/2016 și Legii 190/2018

Punct început	X / Y	Punct sfârşit	X / Y	Lungime segment (** (m)
3	594.972,797 402.189,723	4	594.973,1 402.187,36	2.382
4	594.973,1 402.187,36	5	594.974,037 402.182,369	5.078
5	594.974,037 402.182,369	6	594.975,073 402.177,167	5.304
6	594.975,073 402.177,167	7	594.981,09 402.178,053	6.082
7	594.981,09 402.178,053	8	594.991,002 402.179,508	10.018
8	594.991,002 402.179,508	9	595.001,189 402.181,082	10.308
9	595.001,189 402.181,082	10	595.000,986 402.182,485	1.418
10	595.000,986 402.182,485	11	595.000,448 402.182,407	0.544
11	595.000,448 402.182,407	12	595.000,57 402.181,768	0.651
12	595.000,57 402.181,768	13	594.999,391 402.181,543	1.2
13	594.999,391 402.181,543	14	594.999,166 402.182,721	1.199
14	594.999,166 402.182,721	15	595.000,345 402.182,947	1.2
15	595.000,345 402.182,947	16	595.000,446 402.182,417	0.54
16	595.000,446 402.182,417	17	595.000,984 402.182,495	0.544
17	595.000,984 402.182,495	18	594.998,752 402.197,891	15.557
18	594.998,752 402.197,891	19	594.988,559 402.196,808	10.25
19	594.988,559 402.196,808	1	594.978,593 402.195,786	10.018

** Lungimile segmentelor sunt determinate în planul de proiecţie Stereo 70 şi sunt rotunjite la 1 milimetru.
*** Distanţa dintre puncte este formată din segmente cumulate ce sunt mai mici decât valoarea 1 milimetru.

Document care conține date cu caracter personal, protejat de prevederile Regulamentului (UE) nr. 679/2016 și Legii 190/2018

DATE DESPRE IMOBILUL NR. 1285

Oficiul de Cadastru şi Publicitate Imobiliară PRAHOVA
Biroul de Cadastru şi Publicitate Imobiliară Ploiești

A. Partea I. Descrierea imobilului

TEREN Intravilan

Adresa: Loc. Valea Dulce, Jud. Prahova

Nr. Crt	Nr cadastral Nr. topografic	Suprafaţa* (mp)	Observaţii / Referinţe
A1		1	Sector cadastral:24 Teren neimprejmuit;

Construcţii

Crt	Nr cadastral Nr. topografic	Adresa	Observaţii / Referinţe
A1.1		Loc. Valea Dulce, Jud. Prahova	Nr. niveluri:1; S. construita la sol:1 mp; S. construita desfasurata:1 mp; Suprafața desfașurata - 1mp; numar niveluri - 1; regim de înălțime - P

B. Partea II. Proprietari şi acte

Inscrieri privitoare la dreptul de proprietate şi alte drepturi reale		Referinţe
/		
Act Normativ nr. 123, din 10/07/2012 emis de PARLAMENTUL ROMÂNIEI;		
B1	Intabulare, drept de PROPRIETATE, dobandit prin Lege, cota actuala 1/1	A1, A1.1
	1) **STATUL ROMÂN**, CIF:9999999999999	
	OBSERVATII: domeniu public	
Act Normativ nr. 980, din 16/12/2015 emis de GUVERNUL ROMÂNIEI;		
B2	Intabulare, drept de ADMINISTRARE, dobandit prin Lege	A1, A1.1
	1) **MINISTERUL ECONOMIEI DIGITALIZĂRII ANTREPRENORIATULUI ȘI TURISMULUI**, CIF:43507695	
Act Administrativ nr. 9, din 07/10/2005 emis de MINISTERUL ECONOMIEI SI COMERTULUI;		
B3	Intabulare, drept de CONCESIUNE, dobandit prin Lege	A1, A1.1
	1) **DISTRIBUȚIE ENERGIE ELECTRICĂ ROMANIA SA**, CIF:14476722	

C. Partea III. SARCINI .

Inscrieri privind dezmembramintele dreptului de proprietate, drepturi reale de garanţie şi sarcini	Referinţe
NU SUNT	

Document care conține date cu caracter personal, protejat de prevederile Regulamentului (UE) nr. 679/2016 și Legii 190/2018

Anexa Nr. 1 La Partea I

Teren

Nr cadastral	Suprafaţa (mp)*	Observaţii / Referinţe
	1	

* Suprafaţa este determinată in planul de proiecţie Stereo 70.

DETALII LINIARE IMOBIL

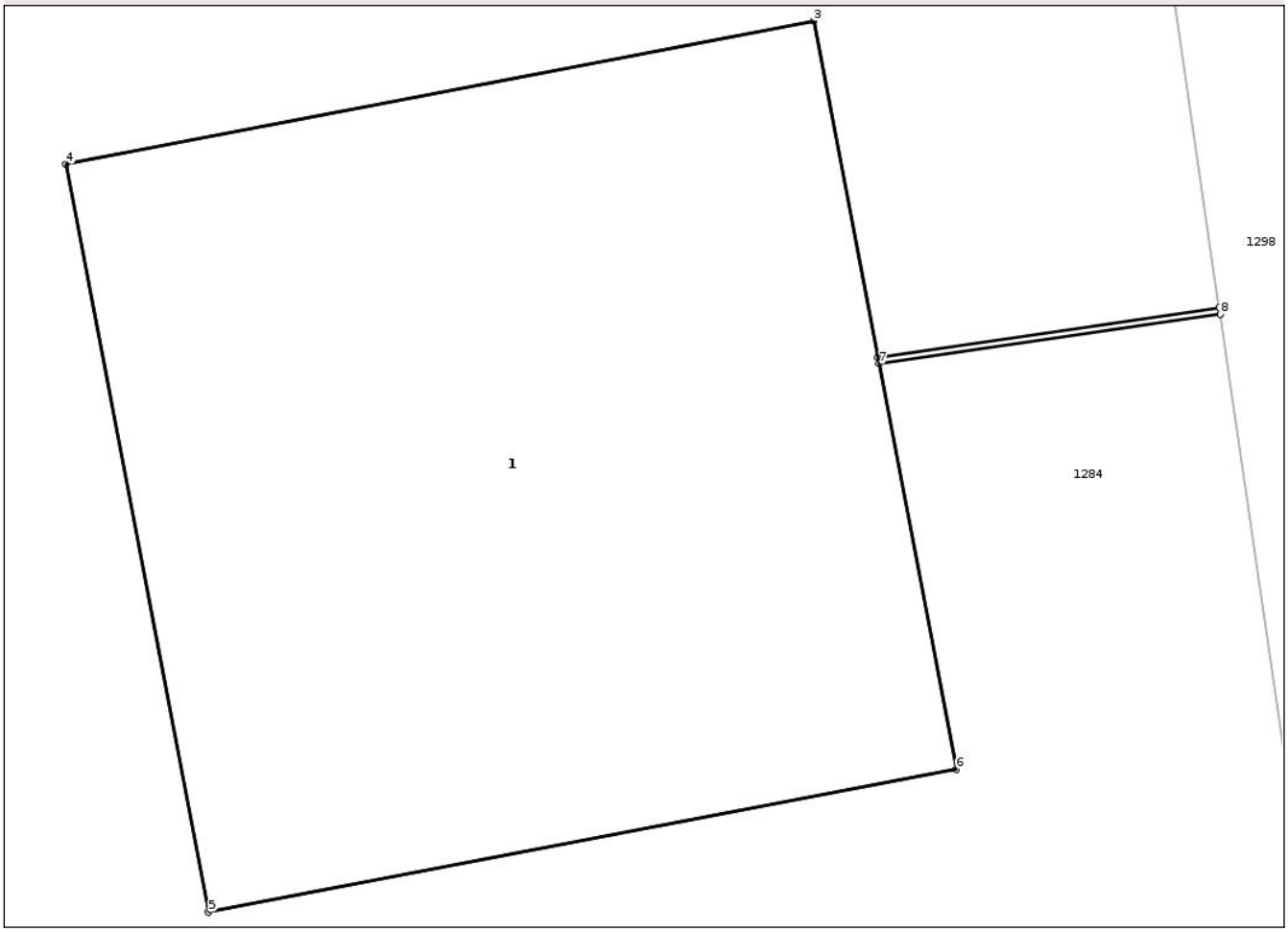

Date referitoare la teren

Crt	Categorie folosință	Intra vilan	Suprafaţa (mp)	Tarla	Parcelă	Nr. topo	Observaţii / Referinţe
1	curti constructii	DA	1	-	-	-	

Date referitoare la construcţii

Crt	Număr	Destinaţie construcţie	Supraf. (mp)	Situaţie juridică	Observaţii / Referinţe
A1.1		constructii industriale si edilitare	1	Cu acte	Nr. niveluri:1; S. construita la sol:1 mp; S. construita desfasurata:1 mp; Suprafața desfașurata - 1mp; numar niveluri - 1; regim de înalțime - P

Lungime Segmente
1) Valorile lungimilor segmentelor sunt obţinute din proiecţie în plan.

Punct început	X / Y	Punct sfârşit	X / Y	Lungime segment (** (m)
1	595.000,984 402.182,495	2	595.000,446 402.182,417	0.544
2	595.000,446 402.182,417	3	595.000,345 402.182,947	0.54
3	595.000,345 402.182,947	4	594.999,166 402.182,721	1.2

Document care conține date cu caracter personal, protejat de prevederile Regulamentului (UE) nr. 679/2016 și Legii 190/2018

Punct început	X / Y	Punct sfârşit	X / Y	Lungime segment (** (m)
4	594.999,166 402.182,721	5	594.999,391 402.181,543	1.199
5	594.999,391 402.181,543	6	595.000,57 402.181,768	1.2
6	595.000,57 402.181,768	7	595.000,448 402.182,407	0.651
7	595.000,448 402.182,407	8	595.000,986 402.182,485	0.544
8	595.000,986 402.182,485	1	595.000,984 402.182,495	0.01

** Lungimile segmentelor sunt determinate în planul de proiecţie Stereo 70 şi sunt rotunjite la 1 milimetru.
*** Distanţa dintre puncte este formată din segmente cumulate ce sunt mai mici decât valoarea 1 milimetru.

Document care conține date cu caracter personal, protejat de prevederile Regulamentului (UE) nr. 679/2016 și Legii 190/2018

DATE DESPRE IMOBILUL NR. 1286

Oficiul de Cadastru şi Publicitate Imobiliară PRAHOVA
Biroul de Cadastru şi Publicitate Imobiliară Ploiești

A. Partea I. Descrierea imobilului

TEREN Intravilan

Adresa: Loc. Valea Dulce, Nr. 41B, Jud. Prahova

Nr. Crt	Nr cadastral Nr. topografic	Suprafaţa* (mp)	Observaţii / Referinţe
A1		Din acte: 800 Masurata: 885	Sector cadastral:24 Teren imprejmuit;

B. Partea II. Proprietari şi acte

Inscrieri privitoare la dreptul de proprietate şi alte drepturi reale		Referinţe
/		
Act Administrativ nr. 38498, din 01/07/2003 emis de CJPSDPAT PRAHOVA;		
B1	Intabulare, drept de PROPRIETATE, dobandit prin Reconstituire, cota actuala 1/1	A1
	1) **GUNEŞ MARIA** 2) **CÎRSTICĂ LILA**	

C. Partea III. SARCINI .

Inscrieri privind dezmembramintele dreptului de proprietate, drepturi reale de garanţie şi sarcini	Referinţe
NU SUNT	

Document care conține date cu caracter personal, protejat de prevederile Regulamentului (UE) nr. 679/2016 și Legii 190/2018

Anexa Nr. 1 La Partea I

Teren

Nr cadastral	Suprafaţa (mp)*	Observaţii / Referinţe
	Din acte: 800 Masurata: 885	

* Suprafaţa este determinată in planul de proiecţie Stereo 70.

DETALII LINIARE IMOBIL

Date referitoare la teren

Crt	Categorie folosinţă	Intra vilan	Suprafaţa (mp)	Tarla	Parcelă	Nr. topo	Observaţii / Referinţe
1	arabil	DA	885	5	505	-	

Lungime Segmente
1) Valorile lungimilor segmentelor sunt obţinute din proiecţie în plan.

Punct început	X / Y	Punct sfârşit	X / Y	Lungime segment (** (m)
1	594.949,064 402.165,507	2	594.949,025 402.162,224	3.283
2	594.949,025 402.162,224	3	594.960,488 402.163,748	11.564
3	594.960,488 402.163,748	4	594.970,35 402.165,292	9.982
4	594.970,35 402.165,292	5	594.980,311 402.166,614	10.048
5	594.980,311 402.166,614	6	594.989,963 402.167,569	9.699

Document care conține date cu caracter personal, protejat de prevederile Regulamentului (UE) nr. 679/2016 și Legii 190/2018

Punct început	X / Y	Punct sfârşit	X / Y	Lungime segment (** (m)
6	594.989,963 402.167,569	7	595.000,489 402.168,496	10.567
7	595.000,489 402.168,496	8	595.001,189 402.181,082	12.605
8	595.001,189 402.181,082	9	594.991,002 402.179,508	10.308
9	594.991,002 402.179,508	10	594.981,09 402.178,053	10.018
10	594.981,09 402.178,053	11	594.975,073 402.177,167	6.082
11	594.975,073 402.177,167	12	594.974,037 402.182,369	5.304
12	594.974,037 402.182,369	13	594.973,1 402.187,36	5.078
13	594.973,1 402.187,36	14	594.970,828 402.186,951	2.309
14	594.970,828 402.186,951	15	594.963,272 402.186,14	7.599
15	594.963,272 402.186,14	16	594.960,154 402.186,065	3.119
16	594.960,154 402.186,065	17	594.946,881 402.184,398	13.377
17	594.946,881 402.184,398	18	594.947,82 402.178,171	6.297
18	594.947,82 402.178,171	1	594.949,064 402.165,507	12.725

** Lungimile segmentelor sunt determinate în planul de proiecţie Stereo 70 şi sunt rotunjite la 1 milimetru.
*** Distanţa dintre puncte este formată din segmente cumulate ce sunt mai mici decât valoarea 1 milimetru.

Document care conține date cu caracter personal, protejat de prevederile Regulamentului (UE) nr. 679/2016 și Legii 190/2018

DATE DESPRE IMOBILUL NR. 1287

Oficiul de Cadastru şi Publicitate Imobiliară PRAHOVA
Biroul de Cadastru şi Publicitate Imobiliară Ploieşti

A. Partea I. Descrierea imobilului

TEREN Intravilan

Adresa: Loc. Valea Dulce, Nr. 41, Jud. Prahova

Nr. Crt	Nr cadastral Nr. topografic	Suprafaţa* (mp)	Observaţii / Referinţe
A1		Din acte: 1.300 Masurata: 1.279	Sector cadastral:24 Teren imprejmuit;

Construcţii

Crt	Nr cadastral Nr. topografic	Adresa	Observaţii / Referinţe
A1.1		Loc. Valea Dulce, Nr. 41, Jud. Prahova	Nr. niveluri:1; S. construita la sol:81 mp; S. construita desfasurata:81 mp; Suprafața desfașurata - 81mp; numar niveluri - 1; regim de înalțime - P
A1.2		Loc. Valea Dulce, Nr. 41, Jud. Prahova	Nr. niveluri:1; S. construita la sol:29 mp; S. construita desfasurata:29 mp; Suprafața desfașurata - 29mp; numar niveluri - 1; regim de înalțime - P
A1.3		Loc. Valea Dulce, Nr. 41, Jud. Prahova	Nr. niveluri:1; S. construita la sol:23 mp; S. construita desfasurata:23 mp; Suprafața desfașurata - 23mp; numar niveluri - 1; regim de înalțime - P

B. Partea II. Proprietari şi acte

Inscrieri privitoare la dreptul de proprietate şi alte drepturi reale		Referinţe
/		
Act Administrativ nr. 37083, din 31/10/2002 emis de CJPSDPAT PRAHOVA;		
B1	Intabulare, drept de PROPRIETATE, dobandit prin Reconstituire, cota actuala 1/1	A1
	1) **PARASCHIV SAFTA** DEFUNCT:Da	
Act Normativ nr. 7, din 13/03/1996 emis de PARLAMENT;		
B2	Intabulare, drept de PROPRIETATE, dobandit prin Lege, cota actuala 1/1	A1.1, A1.2, A1.3
	1) **PARASCHIV SAFTA** DEFUNCT:Da	

C. Partea III. SARCINI .

Inscrieri privind dezmembramintele dreptului de proprietate, drepturi reale de garanţie şi sarcini	Referinţe
NU SUNT	

Document care conține date cu caracter personal, protejat de prevederile Regulamentului (UE) nr. 679/2016 și Legii 190/2018

Anexa Nr. 1 La Partea I

Teren

Nr cadastral	Suprafaţa (mp)*	Observaţii / Referinţe
	Din acte: 1.300 Masurata: 1.279	

* Suprafaţa este determinată in planul de proiecţie Stereo 70.

DETALII LINIARE IMOBIL

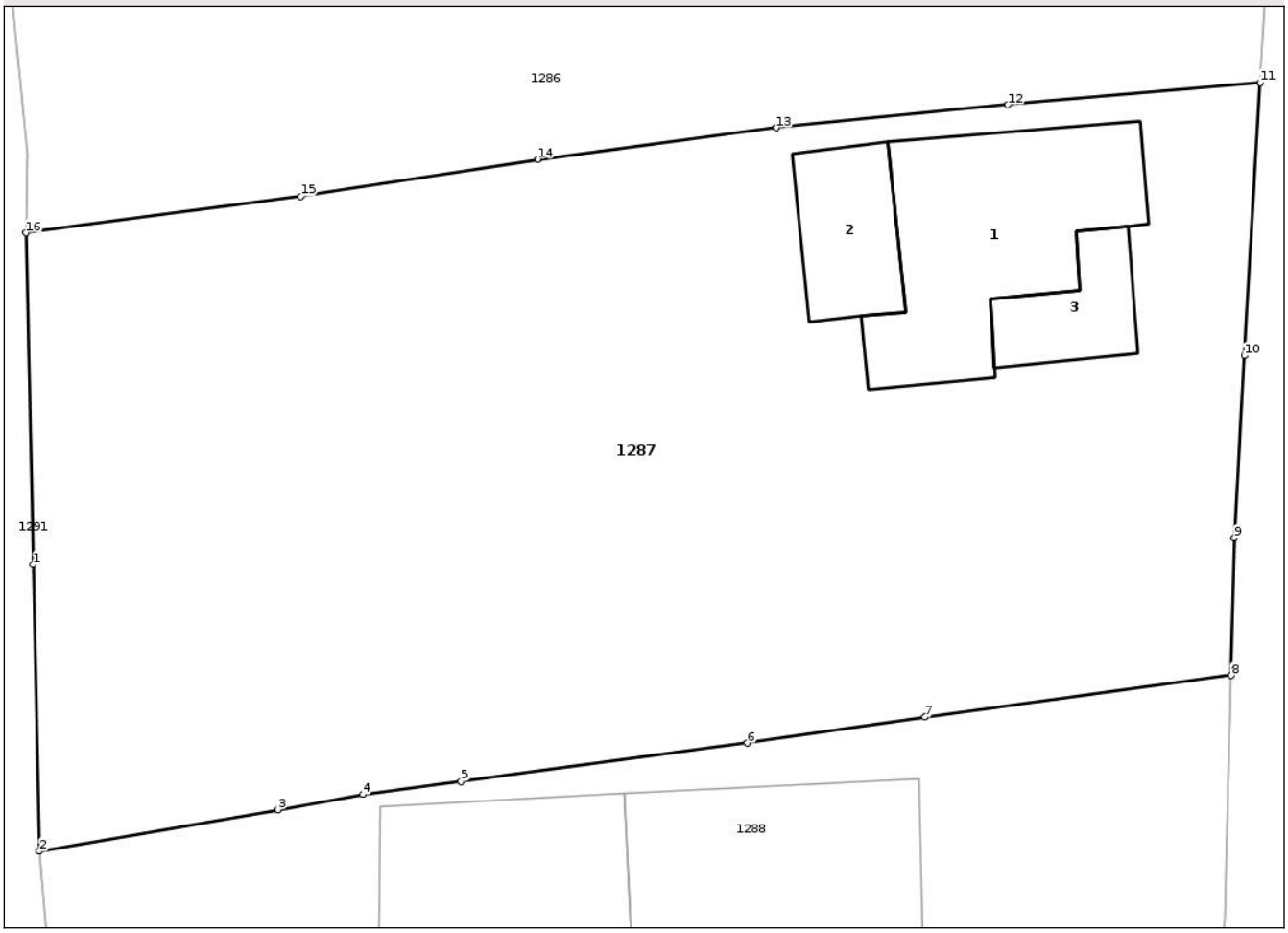

Date referitoare la teren

Crt	Categorie folosință	Intra vilan	Suprafaţa (mp)	Tarla	Parcelă	Nr. topo	Observaţii / Referinţe
1	curti constructii	DA	400	5	503	-	
2	arabil	DA	879	5	504	-	

Date referitoare la construcţii

Crt	Număr	Destinaţie construcţie	Supraf. (mp)	Situaţie juridică	Observaţii / Referinţe
A1.1		constructii de locuinte	Din acte: 0 Masurata: 81	Cu acte	Nr. niveluri:1; S. construita la sol:81 mp; S. construita desfasurata:81 mp; Suprafața desfașurata - 81mp; numar niveluri - 1; regim de înălțime - P
A1.2		constructii anexa	Din acte: 0 Masurata: 29	Cu acte	Nr. niveluri:1; S. construita la sol:29 mp; S. construita desfasurata:29 mp; Suprafața desfașurata - 29mp; numar niveluri - 1; regim de înălțime - P
A1.3		constructii anexa	Din acte: 0 Masurata: 23	Cu acte	Nr. niveluri:1; S. construita la sol:23 mp; S. construita desfasurata:23 mp; Suprafața desfașurata - 23mp; numar niveluri - 1; regim de înălțime - P

Document care conține date cu caracter personal, protejat de prevederile Regulamentului (UE) nr. 679/2016 și Legii 190/2018

Lungime Segmente
1) Valorile lungimilor segmentelor sunt obţinute din proiecţie în plan.

Punct început	X / Y	Punct sfârşit	X / Y	Lungime segment (** (m)
1	594.949,32 402.148,397	2	594.949,588 402.136,447	11.953
2	594.949,588 402.136,447	3	594.959,541 402.138,182	10.103
3	594.959,541 402.138,182	4	594.963,075 402.138,82	3.591
4	594.963,075 402.138,82	5	594.967,167 402.139,351	4.126
5	594.967,167 402.139,351	6	594.979,097 402.140,958	12.038
6	594.979,097 402.140,958	7	594.986,507 402.142,046	7.489
7	594.986,507 402.142,046	8	594.999,289 402.143,779	12.899
8	594.999,289 402.143,779	9	594.999,413 402.149,511	5.733
9	594.999,413 402.149,511	10	594.999,827 402.157,111	7.611
10	594.999,827 402.157,111	11	595.000,489 402.168,496	11.404
11	595.000,489 402.168,496	12	594.989,963 402.167,569	10.567
12	594.989,963 402.167,569	13	594.980,311 402.166,614	9.699
13	594.980,311 402.166,614	14	594.970,35 402.165,292	10.048
14	594.970,35 402.165,292	15	594.960,488 402.163,748	9.982
15	594.960,488 402.163,748	16	594.949,025 402.162,224	11.564
16	594.949,025 402.162,224	1	594.949,32 402.148,397	13.83

** Lungimile segmentelor sunt determinate în planul de proiecţie Stereo 70 şi sunt rotunjite la 1 milimetru.
*** Distanţa dintre puncte este formată din segmente cumulate ce sunt mai mici decât valoarea 1 milimetru.

Document care conține date cu caracter personal, protejat de prevederile Regulamentului (UE) nr. 679/2016 și Legii 190/2018

DATE DESPRE IMOBILUL NR. 1288

Oficiul de Cadastru şi Publicitate Imobiliară PRAHOVA
Biroul de Cadastru şi Publicitate Imobiliară Ploiești

A. Partea I. Descrierea imobilului

TEREN Intravilan

Adresa: Loc. Valea Dulce, Nr. 42, Jud. Prahova

Nr. Crt	Nr cadastral Nr. topografic	Suprafaţa* (mp)	Observaţii / Referinţe
A1	21505	Din acte: 1.256 Masurata: 1.220	Sector cadastral:24 Teren imprejmuit;

Construcţii

Crt	Nr cadastral Nr. topografic	Adresa	Observaţii / Referinţe
A1.1	21505-C1	Loc. Valea Dulce, Nr. 42, Jud. Prahova	Nr. niveluri:1; S. construita la sol:123 mp; Suprafața desfașurata - 123mp; numar niveluri - 1; regim de înalțime - P
A1.2	21505-C2	Loc. Valea Dulce, Nr. 42, Jud. Prahova	Nr. niveluri:1; S. construita la sol:95 mp; Suprafața desfașurata - 95mp; numar niveluri - 1; regim de înalțime - P

B. Partea II. Proprietari şi acte

Inscrieri privitoare la dreptul de proprietate şi alte drepturi reale		Referinţe
125586 / 09/09/2021		
Act Notarial nr. 1725, din 08/09/2021 emis de Botezatu Ioana Eleonora;		
B3	Intabulare, drept de PROPRIETATE, dobandit prin Conventie, cota actuala 1/1	A1
	1) **BAICU MARIUS-ALEXANDRU** 2) **BACIU NICOLETA-MARINELA**	
B4	Intabulare, drept de PROPRIETATE, dobandit prin Conventie, cota actuala 1/1	A1.1, A1.2
	1) **BAICU MARIUS-ALEXANDRU** 2) **BACIU NICOLETA-MARINELA**	

C. Partea III. SARCINI

Inscrieri privind dezmembramintele dreptului de proprietate, drepturi reale de garanţie şi sarcini		Referinţe
125586 / 09/09/2021		
Act Notarial nr. 1725, din 08/09/2021 emis de Botezatu Ioana Eleonora;		
C1	Intabulare, drept de IPOTECA LEGALA, Valoare:0 (reprezentand contravaloarea intretinerii)	A1, A1.1, A1.2
	1) **BAICU GEORGETA** 2) **BAICU AUREL**	
C2	Intabulare, drept de HABITATIEviagera	A1.1, A1.2
	1) **BAICU GEORGETA** 2) **BAICU AUREL**	

Document care conține date cu caracter personal, protejat de prevederile Regulamentului (UE) nr. 679/2016 și Legii 190/2018

Anexa Nr. 1 La Partea I

Teren

Nr cadastral	Suprafaţa (mp)*	Observaţii / Referinţe
21505	Din acte: 1.256 Masurata: 1.220	

* Suprafaţa este determinată in planul de proiecţie Stereo 70.

DETALII LINIARE IMOBIL

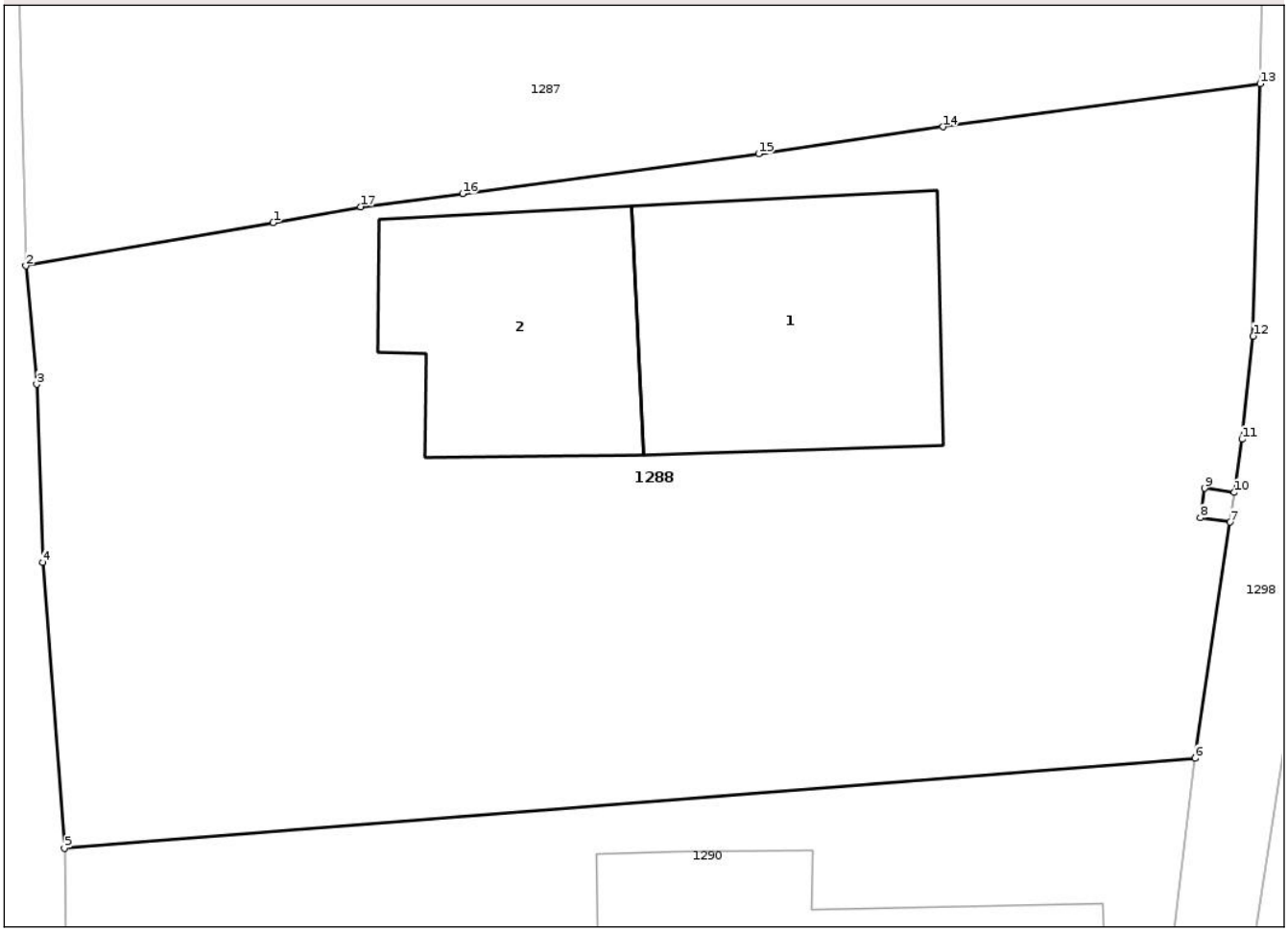

Date referitoare la teren

Crt	Categorie folosinţă	Intra vilan	Suprafaţa (mp)	Tarla	Parcelă	Nr. topo	Observaţii / Referinţe
1	curti constructii	DA	1.220	5	502	-	

Date referitoare la construcţii

Crt	Număr	Destinaţie construcţie	Supraf. (mp)	Situaţie juridică	Observaţii / Referinţe
A1.1	21505-C1	constructii de locuinte	Din acte: 0 Masurata: 123	Cu acte	Nr. niveluri:1; S. construita la sol:123 mp; Suprafața desfașurata - 123mp; numar niveluri - 1; regim de înălțime - P
A1.2	21505-C2	constructii anexa	Din acte: 0 Masurata: 95	Cu acte	Nr. niveluri:1; S. construita la sol:95 mp; Suprafața desfașurata - 95mp; numar niveluri - 1; regim de înălțime - P

Lungime Segmente

1) Valorile lungimilor segmentelor sunt obţinute din proiecţie în plan.

Punct început	X / Y	Punct sfârşit	X / Y	Lungime segment (** (m)
1	594.959,541 402.138,182	2	594.949,588 402.136,447	10.103

Document care conține date cu caracter personal, protejat de prevederile Regulamentului (UE) nr. 679/2016 și Legii 190/2018

Punct început	X / Y	Punct sfârşit	X / Y	Lungime segment (** (m)
2	594.949,588 402.136,447	3	594.950,016 402.131,676	4.79
3	594.950,016 402.131,676	4	594.950,261 402.124,513	7.167
4	594.950,261 402.124,513	5	594.951,137 402.112,997	11.549
5	594.951,137 402.112,997	6	594.996,67 402.116,613	45.676
6	594.996,67 402.116,613	7	594.998,064 402.126,131	9.62
7	594.998,064 402.126,131	8	594.996,877 402.126,305	1.2
8	594.996,877 402.126,305	9	594.997,051 402.127,492	1.2
9	594.997,051 402.127,492	10	594.998,238 402.127,318	1.2
10	594.998,238 402.127,318	11	594.998,552 402.129,46	2.165
11	594.998,552 402.129,46	12	594.999,002 402.133,614	4.178
12	594.999,002 402.133,614	13	594.999,289 402.143,779	10.169
13	594.999,289 402.143,779	14	594.986,507 402.142,046	12.899
14	594.986,507 402.142,046	15	594.979,097 402.140,958	7.489
15	594.979,097 402.140,958	16	594.967,167 402.139,351	12.038
16	594.967,167 402.139,351	17	594.963,075 402.138,82	4.126
17	594.963,075 402.138,82	1	594.959,541 402.138,182	3.591

** Lungimile segmentelor sunt determinate în planul de proiecţie Stereo 70 şi sunt rotunjite la 1 milimetru.
*** Distanţa dintre puncte este formată din segmente cumulate ce sunt mai mici decât valoarea 1 milimetru.

Document care conține date cu caracter personal, protejat de prevederile Regulamentului (UE) nr. 679/2016 și Legii 190/2018

DATE DESPRE IMOBILUL NR. 1289

Oficiul de Cadastru şi Publicitate Imobiliară PRAHOVA
Biroul de Cadastru şi Publicitate Imobiliară Ploiești

A. Partea I. Descrierea imobilului

TEREN Intravilan

Adresa: Loc. Valea Dulce, Jud. Prahova

Nr. Crt	Nr cadastral Nr. topografic	Suprafaţa* (mp)	Observaţii / Referinţe
A1		1	Sector cadastral:24 Teren neimprejmuit;

Construcţii

Crt	Nr cadastral Nr. topografic	Adresa	Observaţii / Referinţe
A1.1		Loc. Valea Dulce, Jud. Prahova	Nr. niveluri:1; S. construita la sol:1 mp; S. construita desfasurata:1 mp; Suprafața desfașurata - 1mp; numar niveluri - 1; regim de înălțime - P

B. Partea II. Proprietari şi acte

Inscrieri privitoare la dreptul de proprietate şi alte drepturi reale		Referinţe
/		
Act Normativ nr. 123, din 10/07/2012 emis de PARLAMENTUL ROMÂNIEI;		
B1	Intabulare, drept de PROPRIETATE, dobandit prin Lege, cota actuala 1/1	A1, A1.1
	1) **STATUL ROMÂN**, CIF:9999999999999	
	OBSERVATII: domeniu public	
Act Normativ nr. 980, din 16/12/2015 emis de GUVERNUL ROMÂNIEI;		
B2	Intabulare, drept de ADMINISTRARE, dobandit prin Lege	A1, A1.1
	1) **MINISTERUL ECONOMIEI DIGITALIZĂRII ANTREPRENORIATULUI ȘI TURISMULUI**, CIF:43507695	
Act Administrativ nr. 9, din 07/10/2005 emis de MINISTERUL ECONOMIEI SI COMERTULUI;		
B3	Intabulare, drept de CONCESIUNE, dobandit prin Lege	A1, A1.1
	1) **DISTRIBUȚIE ENERGIE ELECTRICĂ ROMANIA SA**, CIF:14476722	

C. Partea III. SARCINI .

Inscrieri privind dezmembramintele dreptului de proprietate, drepturi reale de garanţie şi sarcini	Referinţe
NU SUNT	

Document care conține date cu caracter personal, protejat de prevederile Regulamentului (UE) nr. 679/2016 și Legii 190/2018

Anexa Nr. 1 La Partea I

Teren

Nr cadastral	Suprafaţa (mp)*	Observaţii / Referinţe
	1	

* Suprafaţa este determinată in planul de proiecţie Stereo 70.

DETALII LINIARE IMOBIL



Date referitoare la teren

Crt	Categorie folosință	Intra vilan	Suprafaţa (mp)	Tarla	Parcelă	Nr. topo	Observaţii / Referinţe
1	curti constructii	DA	1	-	-	-	

Date referitoare la construcţii

Crt	Număr	Destinaţie construcţie	Supraf. (mp)	Situaţie juridică	Observaţii / Referinţe
A1.1		constructii industriale si edilitare	1	Cu acte	Nr. niveluri:1; S. construita la sol:1 mp; S. construita desfasurata:1 mp; Suprafața desfașurata - 1mp; numar niveluri - 1; regim de înalțime - P

Lungime Segmente
1) Valorile lungimilor segmentelor sunt obţinute din proiecţie în plan.

Punct început	X / Y	Punct sfârşit	X / Y	Lungime segment (** (m)
1	594.997,051 402.127,492	2	594.996,877 402.126,305	1.2
2	594.996,877 402.126,305	3	594.998,064 402.126,131	1.2
3	594.998,064 402.126,131	4	594.998,238 402.127,318	1.2

Document care conține date cu caracter personal, protejat de prevederile Regulamentului (UE) nr. 679/2016 și Legii 190/2018

Punct început	X / Y	Punct sfârşit	X / Y	Lungime segment (** (m)
4	594.998,238 402.127,318	1	594.997,051 402.127,492	1.2

** Lungimile segmentelor sunt determinate în planul de proiecţie Stereo 70 şi sunt rotunjite la 1 milimetru.
*** Distanţa dintre puncte este formată din segmente cumulate ce sunt mai mici decât valoarea 1 milimetru.

Document care conține date cu caracter personal, protejat de prevederile Regulamentului (UE) nr. 679/2016 și Legii 190/2018

DATE DESPRE IMOBILUL NR. 1290

Oficiul de Cadastru şi Publicitate Imobiliară PRAHOVA
Biroul de Cadastru şi Publicitate Imobiliară Ploieşti

A. Partea I. Descrierea imobilului

TEREN Intravilan

Adresa: Loc. Valea Dulce, Nr. 43, Jud. Prahova

Nr. Crt	Nr cadastral Nr. topografic	Suprafaţa* (mp)	Observaţii / Referinţe
A1	21364	Din acte: 1.011 Masurata: 1.042	Sector cadastral:24 Teren imprejmuit;

Construcţii

Crt	Nr cadastral Nr. topografic	Adresa	Observaţii / Referinţe
A1.1	21364-C1	Loc. Valea Dulce, Nr. 43, Jud. Prahova	Nr. niveluri:1; S. construita la sol:160 mp; S. construita desfasurata:160 mp; Suprafața desfășurată - 160mp; numar niveluri - 1; regim de înălțime - P; anul edificarii/extinderii 1958/1990
A1.2	21364-C2	Loc. Valea Dulce, Nr. 43, Jud. Prahova	Nr. niveluri:1; S. construita la sol:79 mp; S. construita desfasurata:79 mp; Suprafața desfășurată - 79mp; numar niveluri - 1; regim de înălțime - P; anul edificarii/extinderii 1960/1991

B. Partea II. Proprietari şi acte

Inscrieri privitoare la dreptul de proprietate şi alte drepturi reale		Referinţe
97338 / 12/09/2019		
Act Administrativ nr. 37019, din 28/03/1995 emis de Comisia Judeteana Prahova (act administrativ nr 17 din 18.03.1982, emis de Consiliul Popular al comunei Podenii Noi;act administrativ nr 7878 din 30.08.2019, emis de Primaria comunei Podenii Noi;act notarial nr 69 din 23.08.2019, emis de NP Eugeniu - Iuliu Fratian;act administrativ nr 2381 din 15.12.1981, emis de Notariatul de Stat Valenii de Munte);		
B2	Intabulare, drept de PROPRIETATE, dobandit prin Succesiune, cota actuala 1/2	A1
	1) **JIPA TOMA**	
B4	Intabulare, drept de PROPRIETATE, dobandit prin Succesiune, cota actuala 1/2	A1.1, A1.2
	1) **JIPA TOMA**	
124952 / 05/11/2019		
Act Notarial nr. 1877, din 05/11/2019 emis de NP FRATIAN EUGEN-IULIU;		
B5	Intabulare, drept de PROPRIETATEintretinere, dobandit prin Conventie, cota actuala 1/2	A1
	1) **JIPA DOINIŢA** 2) **JIPA TOMA**	
B6	Intabulare, drept de PROPRIETATEintretinere, dobandit prin Conventie, cota actuala 1/2	A1.1, A1.2
	1) **JIPA TOMA** 2) **JIPA DOINIŢA**	

C. Partea III. SARCINI

Inscrieri privind dezmembramintele dreptului de proprietate, drepturi reale de garanţie şi sarcini		Referinţe
124952 / 05/11/2019		
Act Notarial nr. 1877, din 05/11/2019 emis de NP FRATIAN EUGEN-IULIU;		
C1	Intabulare, drept de IPOTECA LEGALA, Valoare:0 reprezentand contravaloarea intretinerii (asupra cotei de 1/2)	A1, A1.1, A1.2
	1) **JIPA STELIANA**	
C2	Intabulare, drept de HABITATIEviagera	A1.2
	1) **JIPA STELIANA**	

Document care conține date cu caracter personal, protejat de prevederile Regulamentului (UE) nr. 679/2016 și Legii 190/2018

Anexa Nr. 1 La Partea I

Teren

Nr cadastral	Suprafaţa (mp)*	Observaţii / Referinţe
21364	Din acte: 1.011 Masurata: 1.042	

* Suprafaţa este determinată in planul de proiecţie Stereo 70.

DETALII LINIARE IMOBIL

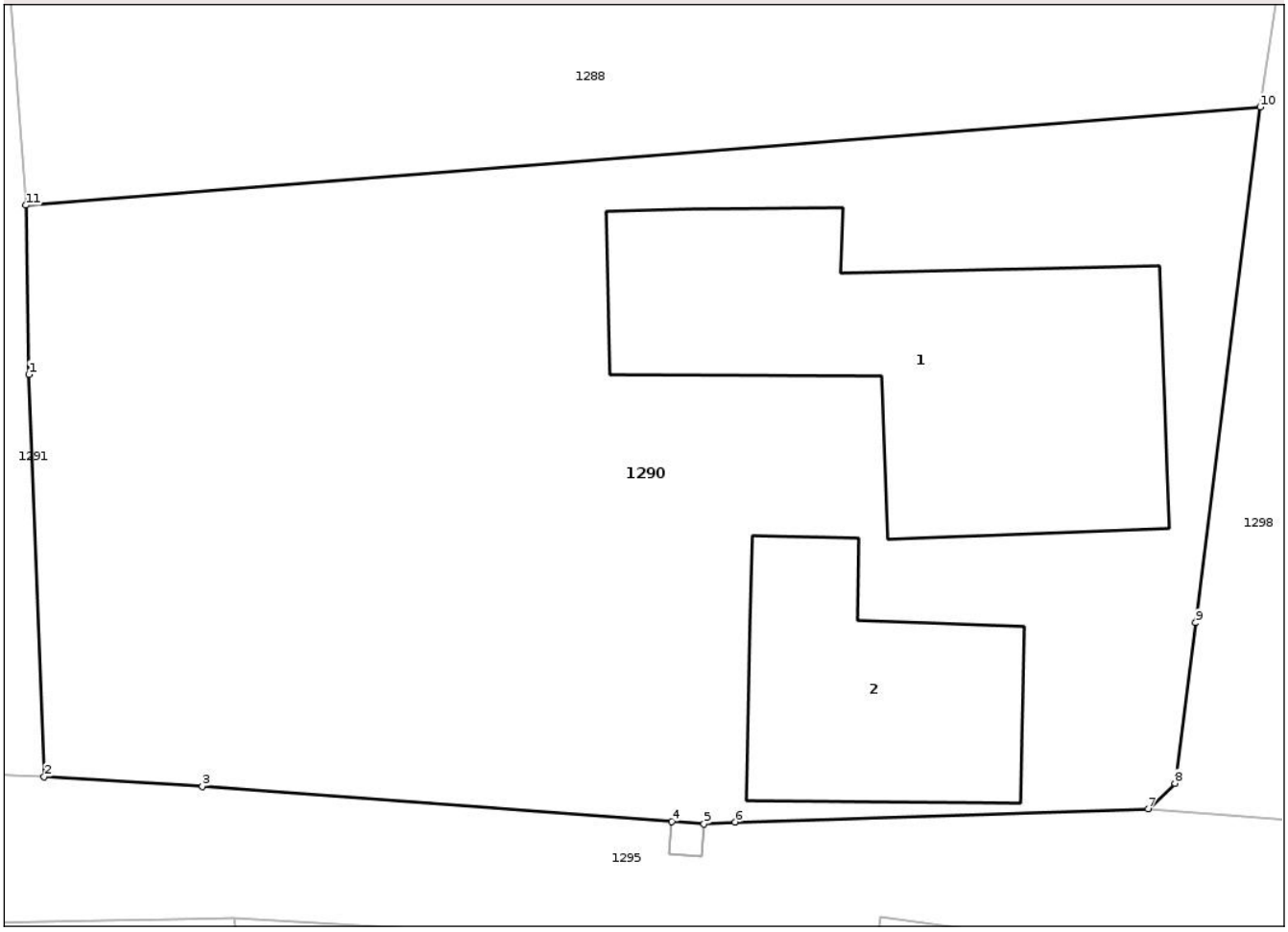

Date referitoare la teren

Crt	Categorie folosință	Intra vilan	Suprafaţa (mp)	Tarla	Parcelă	Nr. topo	Observaţii / Referinţe
1	curti constructii	DA	1.042	5	501	-	

Date referitoare la construcţii

Crt	Număr	Destinaţie construcţie	Supraf. (mp)	Situaţie juridică	Observaţii / Referinţe
A1.1	21364-C1	constructii de locuinte	160	Cu acte	Nr. niveluri:1; S. construita la sol:160 mp; S. construita desfasurata:160 mp; Suprafața desfașurată - 160mp; numar niveluri - 1; regim de înălțime - P; anul edificarii/extinderii 1958/1990
A1.2	21364-C2	constructii de locuinte	79	Cu acte	Nr. niveluri:1; S. construita la sol:79 mp; S. construita desfasurata:79 mp; Suprafața desfașurată - 79mp; numar niveluri - 1; regim de înălțime - P; anul edificarii/extinderii 1960/1991

Document care conține date cu caracter personal, protejat de prevederile Regulamentului (UE) nr. 679/2016 și Legii 190/2018

Lungime Segmente
1) Valorile lungimilor segmentelor sunt obţinute din proiecţie în plan.

Punct început	X / Y	Punct sfârşit	X / Y	Lungime segment (** (m)
1	594.951,249 402.106,764	2	594.951,807 402.091,939	14.835
2	594.951,807 402.091,939	3	594.957,646 402.091,577	5.85
3	594.957,646 402.091,577	4	594.974,956 402.090,288	17.358
4	594.974,956 402.090,288	5	594.976,153 402.090,199	1.2
5	594.976,153 402.090,199	6	594.977,295 402.090,269	1.144
6	594.977,295 402.090,269	7	594.992,538 402.090,751	15.251
7	594.992,538 402.090,751	8	594.993,52 402.091,697	1.364
8	594.993,52 402.091,697	9	594.994,288 402.097,612	5.965
9	594.994,288 402.097,612	10	594.996,67 402.116,613	19.15
10	594.996,67 402.116,613	11	594.951,137 402.112,997	45.676
11	594.951,137 402.112,997	1	594.951,249 402.106,764	6.234

** Lungimile segmentelor sunt determinate în planul de proiecţie Stereo 70 şi sunt rotunjite la 1 milimetru.
*** Distanţa dintre puncte este formată din segmente cumulate ce sunt mai mici decât valoarea 1 milimetru.

Document care conține date cu caracter personal, protejat de prevederile Regulamentului (UE) nr. 679/2016 și Legii 190/2018

DATE DESPRE IMOBILUL NR. 1291

Oficiul de Cadastru şi Publicitate Imobiliară PRAHOVA
Biroul de Cadastru şi Publicitate Imobiliară Ploiești

A. Partea I. Descrierea imobilului

TEREN Intravilan

Adresa: Loc. Valea Dulce, Nr. 34A, Jud. Prahova

Nr. Crt	Nr cadastral Nr. topografic	Suprafaţa* (mp)	Observaţii / Referinţe
A1	20248	Din acte: 1.000 Masurata: 1.476	Sector cadastral:24 Teren imprejmuit;

Construcţii

Crt	Nr cadastral Nr. topografic	Adresa	Observaţii / Referinţe
A1.1	20248-C1	Loc. Valea Dulce, Nr. 34A, Jud. Prahova	Nr. niveluri:1; S. construita la sol:129 mp; S. construita desfasurata:129 mp; Suprafața desfașurata - 129mp; numar niveluri - 1; regim de înalțime - P
A1.2	20248-C2	Loc. Valea Dulce, Nr. 34A, Jud. Prahova	Nr. niveluri:1; S. construita la sol:19 mp; S. construita desfasurata:19 mp; Suprafața desfașurata - 19mp; numar niveluri - 1; regim de înalțime - P

B. Partea II. Proprietari şi acte

Inscrieri privitoare la dreptul de proprietate şi alte drepturi reale		Referinţe
22716 / 17/12/2004		
Act Notarial nr. 3010, din 01/11/2004 emis de NP BOTEZATU I;		
B1	Intabulare, drept de PROPRIETATE, dobandit prin Conventie, cota actuala 1/3	A1
	1) **MITREA IONUȚ - MIHAIL** 2) **MITREA CONSTANTIN** DEFUNCT:Da 3) **MITREA JANA**	
77725 / 19/11/2008		
Inscris Sub Semnatura Privata nr. 77725, din 19/11/2008 emis de .;		
B2	se indreapta eroarea materiala strecurata in cuprinsul prezentei carti funciare in sensul ca imobilul se afla in intravilan	A1
78594 / 25/11/2008		
Act Notarial nr. 3010, din 01/11/2004 emis de NP Botezatu Ion;		
B3	se indreapta eroarea materiala strecurata in cuprinsul incheierii nr. 22716/2004 si in cuprinsul prezentei carti funciare in sensul ca proprietari ai imobilului sunt si sotii Mitrea Jana si Mitrea Constantin	A1
/		
Act Administrativ nr. 12, din 17/02/2009 emis de COMUNA PODENII NOI;		
B6	Intabulare, drept de PROPRIETATE, dobandit prin Construire, cota actuala 1/1	A1.1
	1) **MITREA IONUȚ - MIHAIL** 2) **MITREA CONSTANTIN** DEFUNCT:Da 3) **MITREA JANA**	
Act Normativ nr. 7, din 13/03/1996 emis de Parlament;		
B7	Intabulare, drept de PROPRIETATE, dobandit prin Construire, cota actuala 1/1	A1.2
	1) **MITREA IONUȚ - MIHAIL** 2) **MITREA CONSTANTIN** DEFUNCT:Da 3) **MITREA JANA**	

C. Partea III. SARCINI .

Inscrieri privind dezmembramintele dreptului de proprietate, drepturi reale de garanţie şi sarcini	Referinţe
NU SUNT	

Document care conține date cu caracter personal, protejat de prevederile Regulamentului (UE) nr. 679/2016 și Legii 190/2018

Anexa Nr. 1 La Partea I

Teren

Nr cadastral	Suprafaţa (mp)*	Observaţii / Referinţe
20248	Din acte: 1.000 Masurata: 1.476	

* Suprafaţa este determinată in planul de proiecţie Stereo 70.

DETALII LINIARE IMOBIL

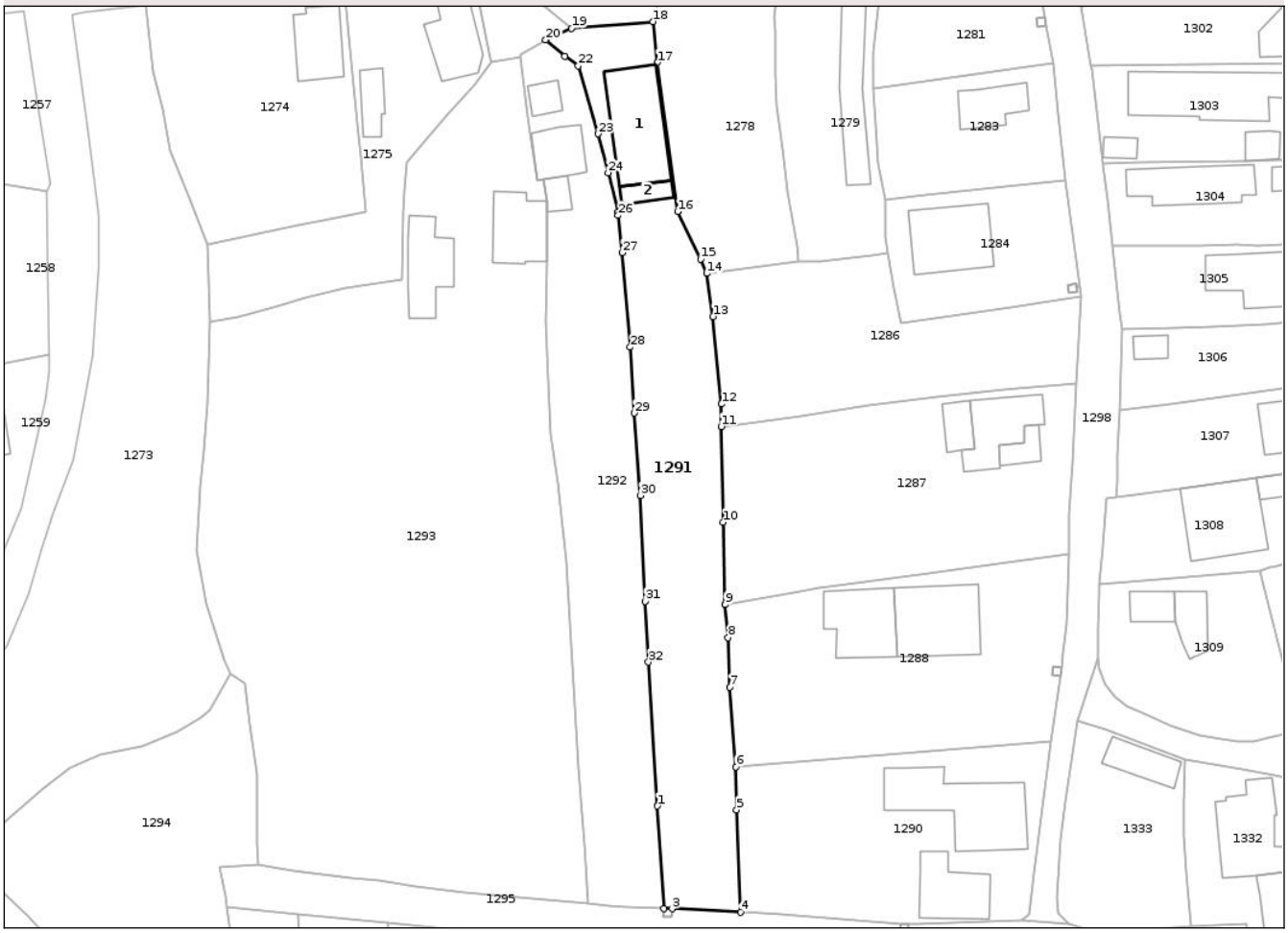

Date referitoare la teren

Crt	Categorie folosință	Intra vilan	Suprafaţa (mp)	Tarla	Parcelă	Nr. topo	Observaţii / Referinţe
1	curti constructii	DA	590	5	513	-	
2	arabil	DA	685	5	513	-	
3	livada	DA	201	5	513	-	

Date referitoare la construcţii

Crt	Număr	Destinaţie construcţie	Supraf. (mp)	Situaţie juridică	Observaţii / Referinţe
A1.1	20248-C1	constructii de locuinte	Din acte: 0 Masurata: 129	Cu acte	Nr. niveluri:1; S. construita la sol:129 mp; S. construita desfasurata:129 mp; Suprafața desfașurata - 129mp; numar niveluri - 1; regim de înălțime - P
A1.2	20248-C2	constructii anexa	Din acte: 0 Masurata: 19	Cu acte	Nr. niveluri:1; S. construita la sol:19 mp; S. construita desfasurata:19 mp; Suprafața desfașurata - 19mp; numar niveluri - 1; regim de înălțime - P

Document care conține date cu caracter personal, protejat de prevederile Regulamentului (UE) nr. 679/2016 și Legii 190/2018

Lungime Segmente
1) Valorile lungimilor segmentelor sunt obţinute din proiecţie în plan.

Punct început	X / Y	Punct sfârşit	X / Y	Lungime segment (** (m)
1	594.939,778 402.107,315	2	594.940,705 402.092,497	14.847
3	594.941,903 402.092,437	4	594.951,807 402.091,939	9.917
5	594.951,249 402.106,764	6	594.951,137 402.112,997	6.234
7	594.950,261 402.124,513	8	594.950,016 402.131,676	7.167
9	594.949,588 402.136,447	10	594.949,32 402.148,397	11.953
11	594.949,025 402.162,224	12	594.949,064 402.165,507	3.283
13	594.947,82 402.178,171	14	594.946,881 402.184,398	6.297
15	594.946,006 402.186,49	16	594.942,699 402.193,345	7.611
17	594.939,776 402.214,935	18	594.939,164 402.220,847	5.944
19	594.927,363 402.219,854	20	594.923,586 402.218,205	4.121
21	594.926,401 402.215,849	22	594.928,308 402.214,462	2.358
23	594.931,198 402.204,611	24	594.932,661 402.198,996	5.802
25	594.934,074 402.193,291	26	594.934,082 402.192,813	0.478
27	594.934,676 402.187,406	28	594.935,83 402.173,735	13.72
29	594.936,402 402.164,194	30	594.937,274 402.152,273	11.953
31	594.937,991 402.136,937	32	594.938,458 402.128,151	8.798

Punct început	X / Y	Punct sfârşit	X / Y	Lungime segment (** (m)
2	594.940,705 402.092,497	3	594.941,903 402.092,437	1.2
4	594.951,807 402.091,939	5	594.951,249 402.106,764	14.835
6	594.951,137 402.112,997	7	594.950,261 402.124,513	11.549
8	594.950,016 402.131,676	9	594.949,588 402.136,447	4.79
10	594.949,32 402.148,397	11	594.949,025 402.162,224	13.83
12	594.949,064 402.165,507	13	594.947,82 402.178,171	12.725
14	594.946,881 402.184,398	15	594.946,006 402.186,49	2.268
16	594.942,699 402.193,345	17	594.939,776 402.214,935	21.787
18	594.939,164 402.220,847	19	594.927,363 402.219,854	11.843
20	594.923,586 402.218,205	21	594.926,401 402.215,849	3.671
22	594.928,308 402.214,462	23	594.931,198 402.204,611	10.266
24	594.932,661 402.198,996	25	594.934,074 402.193,291	5.877
26	594.934,082 402.192,813	27	594.934,676 402.187,406	5.44
28	594.935,83 402.173,735	29	594.936,402 402.164,194	9.558
30	594.937,274 402.152,273	31	594.937,991 402.136,937	15.353
32	594.938,458 402.128,151	1	594.939,778 402.107,315	20.878

** Lungimile segmentelor sunt determinate în planul de proiecţie Stereo 70 şi sunt rotunjite la 1 milimetru.
*** Distanţa dintre puncte este formată din segmente cumulate ce sunt mai mici decât valoarea 1 milimetru.

Document care conține date cu caracter personal, protejat de prevederile Regulamentului (UE) nr. 679/2016 și Legii 190/2018

DATE DESPRE IMOBILUL NR. 1292

Oficiul de Cadastru şi Publicitate Imobiliară PRAHOVA
Biroul de Cadastru şi Publicitate Imobiliară Ploieşti

A. Partea I. Descrierea imobilului

TEREN Intravilan

Adresa: Loc. Valea Dulce, Nr. 34, Jud. Prahova

Nr. Crt	Nr cadastral Nr. topografic	Suprafaţa* (mp)	Observaţii / Referinţe
A1	20005	Din acte: 1.425 Masurata: 1.359	Sector cadastral:24 Teren imprejmuit;

Construcţii

Crt	Nr cadastral Nr. topografic	Adresa	Observaţii / Referinţe
A1.1	20005-C1	Loc. Valea Dulce, Nr. 34, Jud. Prahova	Nr. niveluri:1; S. construita la sol:20 mp; S. construita desfasurata:20 mp; Suprafața desfașurata - 20mp; numar niveluri - 1; regim de înalțime - P
A1.2	20005-C2	Loc. Valea Dulce, Nr. 34, Jud. Prahova	Nr. niveluri:1; S. construita la sol:52 mp; S. construita desfasurata:52 mp; Suprafața desfașurata - 52mp; numar niveluri - 1; regim de înalțime - P
A1.3	20005-C3	Loc. Valea Dulce, Nr. 34, Jud. Prahova	Nr. niveluri:1; S. construita la sol:17 mp; S. construita desfasurata:17 mp; Suprafața desfașurata - 17mp; numar niveluri - 1; regim de înalțime - P

B. Partea II. Proprietari şi acte

Inscrieri privitoare la dreptul de proprietate şi alte drepturi reale		Referinţe
/		
Act Normativ nr. 7, din 13/03/1996 emis de Parlament;		
B2	Intabulare, drept de PROPRIETATE, dobandit prin Construire, cota actuala 1/1	A1.3
	1) **PATURAN GHEORGHE NICOLAE** 2) **PATURAN SIMONA**	
29254 / 28/09/2006		
Act Notarial nr. 1398, din 27/09/2006 emis de NP LUPU MARIAN;		
B5	Intabulare, drept de PROPRIETATEcumparare ca bun comun, dobandit prin Conventie, cota actuala 1/1	A1, A1.1, A1.2
	1) **PATURAN GHEORGHE NICOLAE** 2) **PATURAN SIMONA**	
41163 / 20/07/2010		
Act Administrativ nr. 41163, din 20/07/2010 emis de OCPI PRAHOVA;		
B7	se noteaza schimbarea numarului cadastral de pe hartie al imobilului din 211 in numar cadastral electronic 10367	A1
43805 / 02/08/2010		
Inscris Sub Semnatura Privata nr. 2302, din 29/07/2010 emis de OCPI Prahova;		
B8	se noteaza din oficiu propunerea de dezmembrare a imobilului	A1

C. Partea III. SARCINI

Inscrieri privind dezmembramintele dreptului de proprietate, drepturi reale de garanţie şi sarcini		Referinţe
29683 / 25/04/2013		
Somatie nr. 2398, din 01/04/2013 emis de EJ TANASE LAURA IOANA;		
C2	se noteaza somatia nr. 2398/01.04.2013 emisa in dosar de executare nr. 2398/2012 pentru suma de 13,761.88 lei reprezentand debit si cheltuieli de executare in favoarea creditoarei EOS KSI ROMANIA SRL BUCURESTI la cererea Executor Judecatoresc TANASE LAURA IOANA asupra cotei din imobil pe care o detine PATURAN GHEORGHE NICOLAE	A1, A1.1, A1.2
151798 / 02/10/2024		
Act Administrativ nr. 366/2010, din 27/09/2024 emis de BEJ MATEI SEBASTIAN;		
C3	se radiază somația înscrisă sub C1 prin încheierea nr. 59859/19.10.2010	A1, A1.1, A1.2

Document care conține date cu caracter personal, protejat de prevederile Regulamentului (UE) nr. 679/2016 și Legii 190/2018

Inscrieri privind dezmembramintele dreptului de proprietate, drepturi reale de garanţie şi sarcini	Referinţe

Anexa Nr. 1 La Partea I

Teren

Nr cadastral	Suprafaţa (mp)*	Observaţii / Referinţe
20005	Din acte: 1.425 Masurata: 1.359	

* Suprafaţa este determinată in planul de proiecţie Stereo 70.

DETALII LINIARE IMOBIL

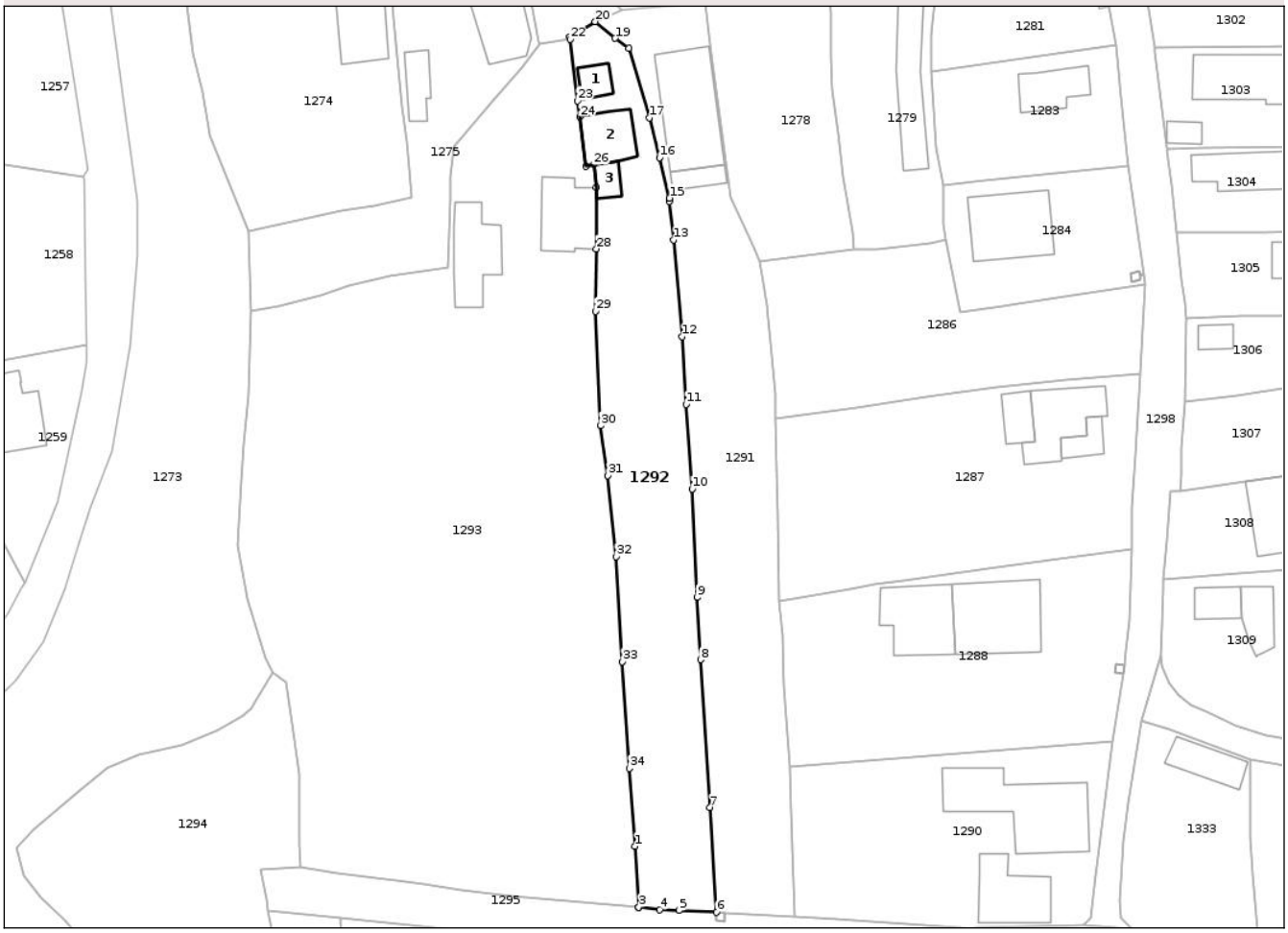

Date referitoare la teren

Crt	Categorie folosință	Intra vilan	Suprafaţa (mp)	Tarla	Parcelă	Nr. topo	Observaţii / Referinţe
1	curti constructii	DA	318	5	514	-	
2	arabil	DA	1.041	5	515	-	

Date referitoare la construcţii

Crt	Număr	Destinaţie construcţie	Supraf. (mp)	Situaţie juridică	Observaţii / Referinţe
A1.1	20005-C1	constructii de locuinte	Din acte: 0 Masurata: 20	Cu acte	Nr. niveluri:1; S. construita la sol:20 mp; S. construita desfasurata:20 mp; Suprafața desfașurata - 20mp; numar niveluri - 1; regim de înălțime - P
A1.2	20005-C2	constructii de locuinte	Din acte: 0 Masurata: 52	Cu acte	Nr. niveluri:1; S. construita la sol:52 mp; S. construita desfasurata:52 mp; Suprafața desfașurata - 52mp; numar niveluri - 1; regim de înălțime - P
A1.3	20005-C3	constructii anexa	Din acte: 0 Masurata: 17	Cu acte	Nr. niveluri:1; S. construita la sol:17 mp; S. construita desfasurata:17 mp; Suprafața desfașurata - 17mp; numar niveluri - 1; regim de înălțime - P

Document care conține date cu caracter personal, protejat de prevederile Regulamentului (UE) nr. 679/2016 și Legii 190/2018

Lungime Segmente
1) Valorile lungimilor segmentelor sunt obţinute din proiecţie în plan.

Punct început	X / Y	Punct sfârşit	X / Y	Lungime segment (** (m)
1	594.929,222 402.101,82	2	594.929,739 402.093,221	8.615
3	594.929,74 402.093,212	4	594.932,722 402.092,895	2.999
5	594.935,42 402.092,761	6	594.940,705 402.092,497	5.292
7	594.939,778 402.107,315	8	594.938,458 402.128,151	20.878
9	594.937,991 402.136,937	10	594.937,274 402.152,273	15.353
11	594.936,402 402.164,194	12	594.935,83 402.173,735	9.558
13	594.934,676 402.187,406	14	594.934,082 402.192,813	5.44
15	594.934,074 402.193,291	16	594.932,661 402.198,996	5.877
17	594.931,198 402.204,611	18	594.928,308 402.214,462	10.266
19	594.926,401 402.215,849	20	594.923,586 402.218,205	3.671
21	594.919,97 402.216,04	22	594.920,02 402.215,703	0.341
23	594.921,055 402.207,051	24	594.921,428 402.204,757	2.324
25	594.922,318 402.197,802	26	594.923,347 402.198,012	1.05
27	594.923,727 402.194,833	28	594.923,756 402.186,145	8.688
29	594.923,626 402.177,327	30	594.924,345 402.161,169	16.174
31	594.925,365 402.154,154	32	594.926,523 402.142,686	11.526
33	594.927,424 402.127,872	34	594.928,425 402.112,802	15.103

Punct început	X / Y	Punct sfârşit	X / Y	Lungime segment (** (m)
2	594.929,739 402.093,221	3	594.929,74 402.093,212	0.009
4	594.932,722 402.092,895	5	594.935,42 402.092,761	2.701
6	594.940,705 402.092,497	7	594.939,778 402.107,315	14.847
8	594.938,458 402.128,151	9	594.937,991 402.136,937	8.798
10	594.937,274 402.152,273	11	594.936,402 402.164,194	11.953
12	594.935,83 402.173,735	13	594.934,676 402.187,406	13.72
14	594.934,082 402.192,813	15	594.934,074 402.193,291	0.478
16	594.932,661 402.198,996	17	594.931,198 402.204,611	5.802
18	594.928,308 402.214,462	19	594.926,401 402.215,849	2.358
20	594.923,586 402.218,205	21	594.919,97 402.216,04	4.215
22	594.920,02 402.215,703	23	594.921,055 402.207,051	8.714
24	594.921,428 402.204,757	25	594.922,318 402.197,802	7.012
26	594.923,347 402.198,012	27	594.923,727 402.194,833	3.202
28	594.923,756 402.186,145	29	594.923,626 402.177,327	8.819
30	594.924,345 402.161,169	31	594.925,365 402.154,154	7.089
32	594.926,523 402.142,686	33	594.927,424 402.127,872	14.841
34	594.928,425 402.112,802	1	594.929,222 402.101,82	11.011

** Lungimile segmentelor sunt determinate în planul de proiecţie Stereo 70 şi sunt rotunjite la 1 milimetru.
*** Distanţa dintre puncte este formată din segmente cumulate ce sunt mai mici decât valoarea 1 milimetru.

Document care conține date cu caracter personal, protejat de prevederile Regulamentului (UE) nr. 679/2016 și Legii 190/2018

DATE DESPRE IMOBILUL NR. 1293

Oficiul de Cadastru şi Publicitate Imobiliară PRAHOVA
Biroul de Cadastru şi Publicitate Imobiliară Ploiești

A. Partea I. Descrierea imobilului

TEREN Necunoscut

Adresa: Loc. Valea Dulce, Nr. 33, Jud. Prahova

Nr. Crt	Nr cadastral Nr. topografic	Suprafaţa* (mp)	Observaţii / Referinţe
A1		Din acte: 4.500 Masurata: 4.782	Sector cadastral:24 Teren imprejmuit;

Construcţii

Crt	Nr cadastral Nr. topografic	Adresa	Observaţii / Referinţe
A1.1		Loc. Valea Dulce, Nr. 33, Jud. Prahova	Nr. niveluri:1; S. construita la sol:75 mp; S. construita desfasurata:75 mp; Suprafața desfașurata - 75mp; numar niveluri - 1; regim de înalțime - P
A1.2		Loc. Valea Dulce, Nr. 33, Jud. Prahova	Nr. niveluri:1; S. construita la sol:78 mp; S. construita desfasurata:78 mp; Suprafața desfașurata - 78mp; numar niveluri - 1; regim de înalțime - P

B. Partea II. Proprietari şi acte

Inscrieri privitoare la dreptul de proprietate şi alte drepturi reale		Referinţe
/		
Act Administrativ nr. 87273, din 12/12/2002 emis de CJPSDPAT PRAHOVA;		
B1	Intabulare, drept de PROPRIETATE, dobandit prin Reconstituire, cota actuala 1/1	A1
	1) **POPESCU GHEORGHE**	
Act Normativ nr. 7, din 13/03/1996 emis de Parlament;		
B2	Intabulare, drept de PROPRIETATE, dobandit prin Lege, cota actuala 1/1	A1.1, A1.2
	1) **POPESCU GHEORGHE**	

C. Partea III. SARCINI .

Inscrieri privind dezmembramintele dreptului de proprietate, drepturi reale de garanţie şi sarcini	Referinţe
NU SUNT	

Document care conține date cu caracter personal, protejat de prevederile Regulamentului (UE) nr. 679/2016 și Legii 190/2018

Anexa Nr. 1 La Partea I

Teren

Nr cadastral	Suprafaţa (mp)*	Observaţii / Referinţe
	Din acte: 4.500 Masurata: 4.782	

* Suprafaţa este determinată in planul de proiecţie Stereo 70.

DETALII LINIARE IMOBIL

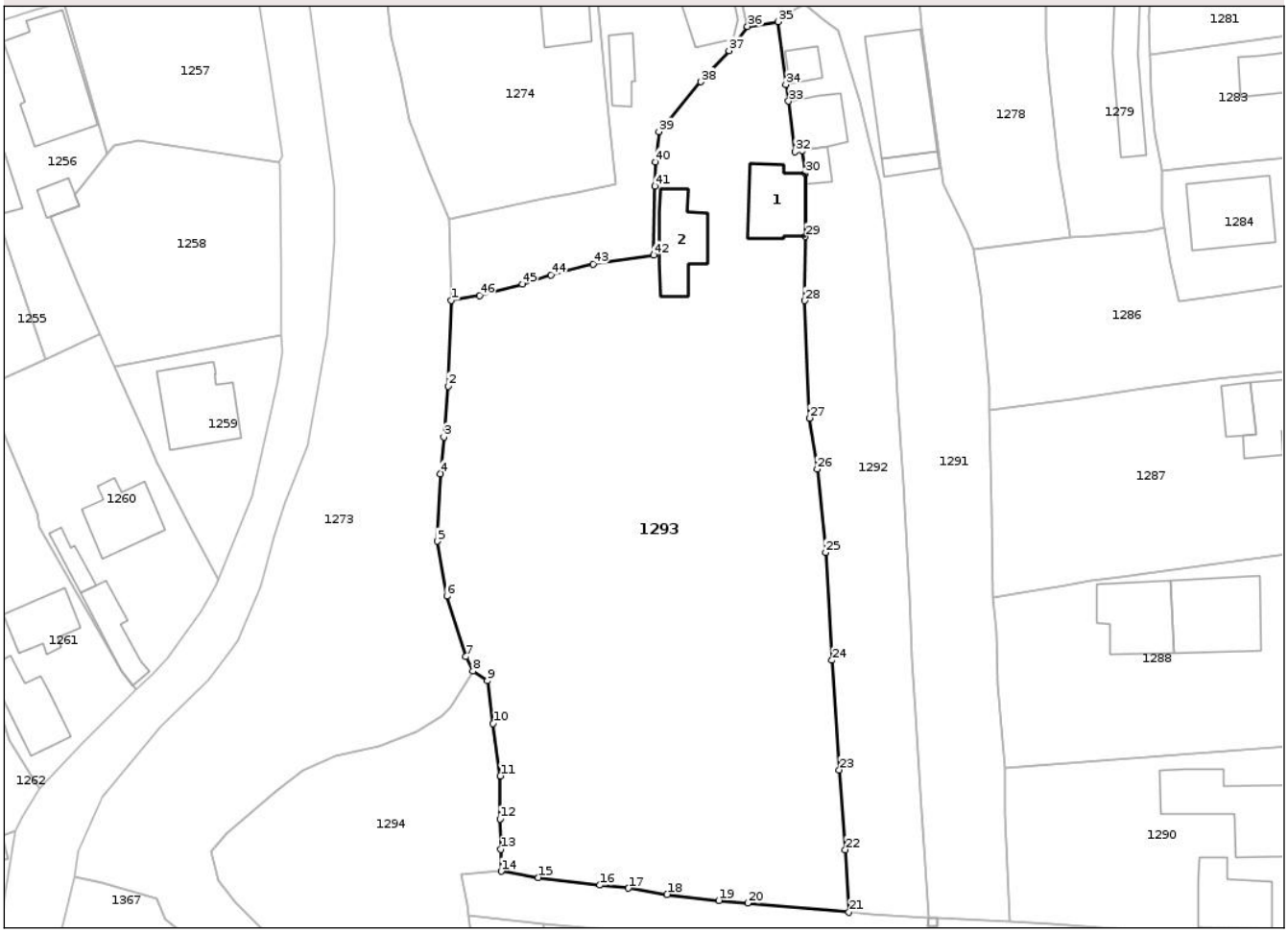

Date referitoare la teren

Crt	Categorie folosinţă	Intra vilan	Suprafaţa (mp)	Tarla	Parcelă	Nr. topo	Observaţii / Referinţe
1	curti constructii	DA	1.500	5	518	-	
2	arabil	DA	1.819	5	519	-	
3	arabil	NU	1.463	5	519	-	

Date referitoare la construcţii

Crt	Număr	Destinaţie construcţie	Supraf. (mp)	Situaţie juridică	Observaţii / Referinţe
A1.1		constructii de locuinte	Din acte: 0 Masurata: 75	Cu acte	Nr. niveluri:1; S. construita la sol:75 mp; S. construita desfasurata:75 mp; Suprafața desfașurata - 75mp; numar niveluri - 1; regim de înălțime - P
A1.2		constructii anexa	Din acte: 0 Masurata: 78	Cu acte	Nr. niveluri:1; S. construita la sol:78 mp; S. construita desfasurata:78 mp; Suprafața desfașurata - 78mp; numar niveluri - 1; regim de înălțime - P

Document care conține date cu caracter personal, protejat de prevederile Regulamentului (UE) nr. 679/2016 și Legii 190/2018

Lungime Segmente

1) Valorile lungimilor segmentelor sunt obţinute din proiecţie în plan.

Punct început	X / Y	Punct sfârşit	X / Y	Lungime segment
1	594.875,044 402.177,382	2	594.874,612 402.165,595	11.795
4	594.873,557 402.153,546	5	594.873,105 402.144,248	9.309
7	594.877,066 402.128,382	8	594.878,009 402.126,384	2.209
10	594.880,801 402.119,172	11	594.881,787 402.111,981	7.258
13	594.881,877 402.101,871	14	594.881,898 402.098,867	3.004
16	594.895,451 402.096,95	17	594.899,408 402.096,537	3.978
19	594.911,843 402.094,846	20	594.915,802 402.094,476	3.976
22	594.929,222 402.101,82	23	594.928,425 402.112,802	11.011
25	594.926,523 402.142,686	26	594.925,365 402.154,154	11.526
28	594.923,626 402.177,327	29	594.923,756 402.186,145	8.819
31	594.923,347 402.198,012	32	594.922,318 402.197,802	1.05
34	594.921,055 402.207,051	35	594.920,02 402.215,703	8.714
37	594.913,223 402.211,731	38	594.909,373 402.207,427	5.775
40	594.903,121 402.196,378	41	594.903,048 402.193,084	3.295
43	594.894,536 402.182,347	44	594.888,731 402.180,887	5.986
46	594.878,939 402.178,059	1	594.875,044 402.177,382	3.953

Punct început	X / Y	Punct sfârşit	X / Y	Lungime segment
2	594.874,612 402.165,595	3	594.874,033 402.158,582	7.037
5	594.873,105 402.144,248	6	594.874,428 402.136,7	7.663
8	594.878,009 402.126,384	9	594.879,993 402.125,038	2.397
11	594.881,787 402.111,981	12	594.881,759 402.106,06	5.921
14	594.881,898 402.098,867	15	594.887,041 402.098,015	5.213
17	594.899,408 402.096,537	18	594.904,728 402.095,682	5.388
20	594.915,802 402.094,476	21	594.929,739 402.093,221	13.993
23	594.928,425 402.112,802	24	594.927,424 402.127,872	15.103
26	594.925,365 402.154,154	27	594.924,345 402.161,169	7.089
29	594.923,756 402.186,145	30	594.923,727 402.194,833	8.688
32	594.922,318 402.197,802	33	594.921,428 402.204,757	7.012
35	594.920,02 402.215,703	36	594.915,785 402.215,063	4.283
38	594.909,373 402.207,427	39	594.903,584 402.200,576	8.969
41	594.903,048 402.193,084	42	594.902,858 402.183,59	9.496
44	594.888,731 402.180,887	45	594.884,834 402.179,603	4.103

Punct început	X / Y	Punct sfârşit	X / Y	Lungime segment
3	594.874,033 402.158,582	4	594.873,557 402.153,546	5.058
6	594.874,428 402.136,7	7	594.877,066 402.128,382	8.726
9	594.879,993 402.125,038	10	594.880,801 402.119,172	5.921
12	594.881,759 402.106,06	13	594.881,877 402.101,871	4.191
15	594.887,041 402.098,015	16	594.895,451 402.096,95	8.477
18	594.904,728 402.095,682	19	594.911,843 402.094,846	7.164
21	594.929,739 402.093,221	22	594.929,222 402.101,82	8.615
24	594.927,424 402.127,872	25	594.926,523 402.142,686	14.841
27	594.924,345 402.161,169	28	594.923,626 402.177,327	16.174
30	594.923,727 402.194,833	31	594.923,347 402.198,012	3.202
33	594.921,428 402.204,757	34	594.921,055 402.207,051	2.324
36	594.915,785 402.215,063	37	594.913,223 402.211,731	4.203
39	594.903,584 402.200,576	40	594.903,121 402.196,378	4.223
42	594.902,858 402.183,59	43	594.894,536 402.182,347	8.414
45	594.884,834 402.179,603	46	594.878,939 402.178,059	6.094

** Lungimile segmentelor sunt determinate în planul de proiecţie Stereo 70 şi sunt rotunjite la 1 milimetru.

*** Distanţa dintre puncte este formată din segmente cumulate ce sunt mai mici decât valoarea 1 milimetru.

Document care conține date cu caracter personal, protejat de prevederile Regulamentului (UE) nr. 679/2016 și Legii 190/2018

DATE DESPRE IMOBILUL NR. 1294

Oficiul de Cadastru şi Publicitate Imobiliară PRAHOVA
Biroul de Cadastru şi Publicitate Imobiliară Ploiești

A. Partea I. Descrierea imobilului

TEREN Extravilan

Adresa: Jud. Prahova

Nr. Crt	Nr cadastral Nr. topografic	Suprafaţa* (mp)	Observaţii / Referinţe
A1		1.571	Sector cadastral:24 Teren imprejmuit;

B. Partea II. Proprietari şi acte

Inscrieri privitoare la dreptul de proprietate şi alte drepturi reale		Referinţe
/		
Act Normativ nr. 7, din 13/03/1996 emis de PARLAMENTUL ROMÂNIEI;		
B1	Inscrierea posesiei, drept de PROPRIETATE, dobandit prin Constituire, cota actuala 1/1	A1
	1) **COSNITA IOAN** 2) **COSNITA FELICIA**	

C. Partea III. SARCINI .

Inscrieri privind dezmembramintele dreptului de proprietate, drepturi reale de garanţie şi sarcini	Referinţe
NU SUNT	

Document care conține date cu caracter personal, protejat de prevederile Regulamentului (UE) nr. 679/2016 și Legii 190/2018

Anexa Nr. 1 La Partea I

Teren

Nr cadastral	Suprafaţa (mp)*	Observaţii / Referinţe
	1.571	

* Suprafaţa este determinată in planul de proiecţie Stereo 70.

DETALII LINIARE IMOBIL

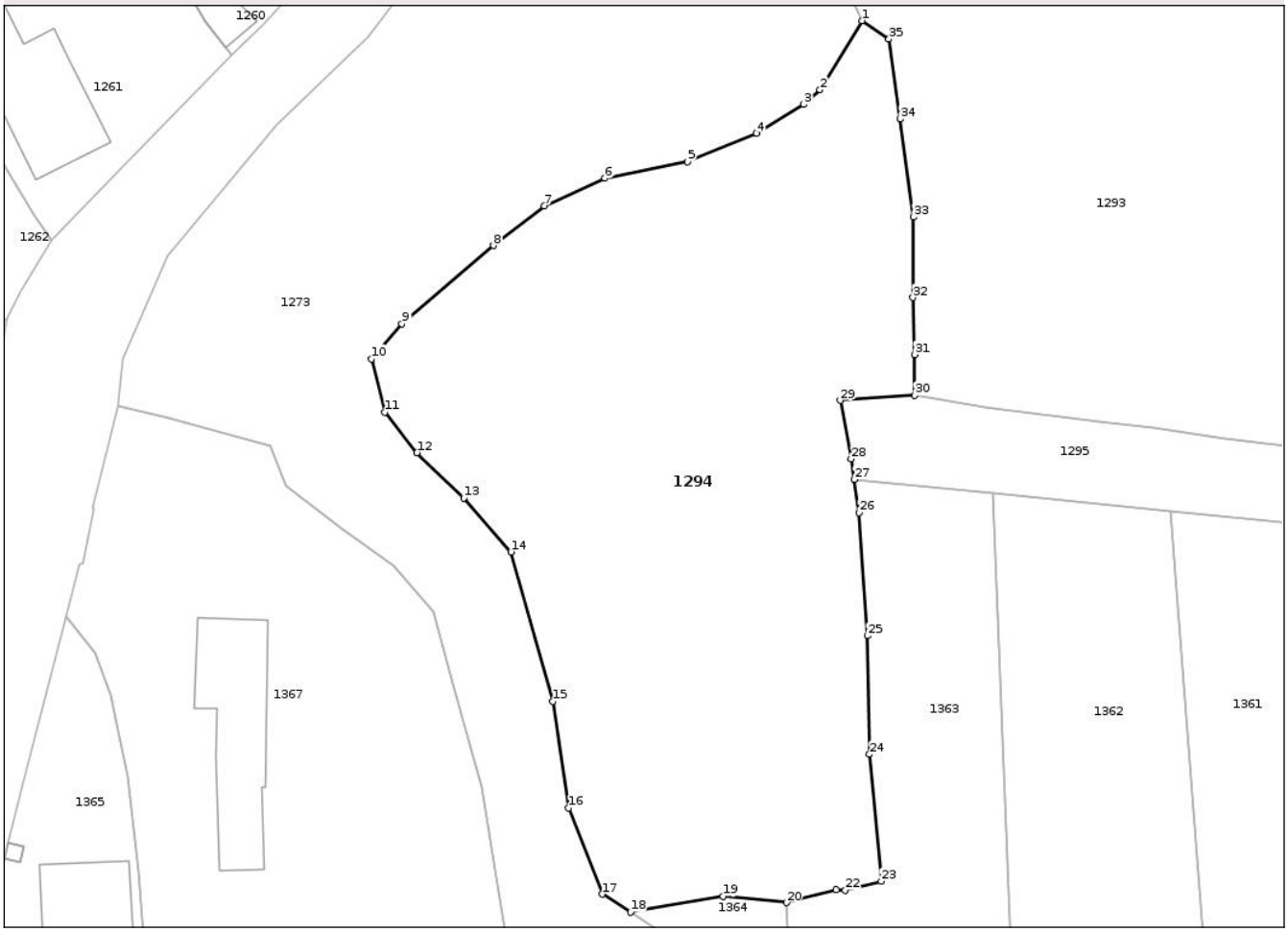

Date referitoare la teren

Crt	Categorie folosință	Intra vilan	Suprafaţa (mp)	Tarla	Parcelă	Nr. topo	Observaţii / Referinţe
1	vie	NU	1.571	5	520	-	

Lungime Segmente

1) Valorile lungimilor segmentelor sunt obţinute din proiecţie în plan.

Punct început	X / Y	Punct sfârşit	X / Y	Lungime segment (** (m)
1	594.878,009 402.126,384	2	594.874,929 402.121,301	5.943
3	594.873,732 402.120,234	4	594.870,26 402.118,126	4.062
5	594.865,181 402.116,023	6	594.859,122 402.114,807	6.18
7	594.854,667 402.112,784	8	594.850,912 402.109,871	4.752
9	594.844,198 402.104,137	10	594.841,944 402.101,552	3.43

Punct început	X / Y	Punct sfârşit	X / Y	Lungime segment (** (m)
2	594.874,929 402.121,301	3	594.873,732 402.120,234	1.604
4	594.870,26 402.118,126	5	594.865,181 402.116,023	5.497
6	594.859,122 402.114,807	7	594.854,667 402.112,784	4.893
8	594.850,912 402.109,871	9	594.844,198 402.104,137	8.829
10	594.841,944 402.101,552	11	594.842,946 402.097,643	4.035

Document care conține date cu caracter personal, protejat de prevederile Regulamentului (UE) nr. 679/2016 și Legii 190/2018

Punct început	X / Y	Punct sfârşit	X / Y	Lungime segment (** (m)
11	594.842,946 402.097,643	12	594.845,297 402.094,67	3.79
13	594.848,732 402.091,34	14	594.852,205 402.087,38	5.267
15	594.855,291 402.076,41	16	594.856,454 402.068,584	7.912
17	594.858,921 402.062,251	18	594.861,004 402.060,921	2.471
19	594.867,802 402.062,101	20	594.872,453 402.061,619	4.676
21	594.876,124 402.062,576	22	594.876,787 402.062,526	0.665
23	594.879,433 402.063,191	24	594.878,556 402.072,512	9.362
25	594.878,401 402.081,212	26	594.877,816 402.090,245	9.052
27	594.877,447 402.092,702	28	594.877,22 402.094,211	1.526
29	594.876,416 402.098,5	30	594.881,898 402.098,867	5.494
31	594.881,877 402.101,871	32	594.881,759 402.106,06	4.191
33	594.881,787 402.111,981	34	594.880,801 402.119,172	7.258
35	594.879,993 402.125,038	1	594.878,009 402.126,384	2.397

Punct început	X / Y	Punct sfârşit	X / Y	Lungime segment (** (m)
12	594.845,297 402.094,67	13	594.848,732 402.091,34	4.784
14	594.852,205 402.087,38	15	594.855,291 402.076,41	11.396
16	594.856,454 402.068,584	17	594.858,921 402.062,251	6.797
18	594.861,004 402.060,921	19	594.867,802 402.062,101	6.9
20	594.872,453 402.061,619	21	594.876,124 402.062,576	3.794
22	594.876,787 402.062,526	23	594.879,433 402.063,191	2.728
24	594.878,556 402.072,512	25	594.878,401 402.081,212	8.701
26	594.877,816 402.090,245	27	594.877,447 402.092,702	2.485
28	594.877,22 402.094,211	29	594.876,416 402.098,5	4.364
30	594.881,898 402.098,867	31	594.881,877 402.101,871	3.004
32	594.881,759 402.106,06	33	594.881,787 402.111,981	5.921
34	594.880,801 402.119,172	35	594.879,993 402.125,038	5.921

** Lungimile segmentelor sunt determinate în planul de proiecţie Stereo 70 şi sunt rotunjite la 1 milimetru.
*** Distanţa dintre puncte este formată din segmente cumulate ce sunt mai mici decât valoarea 1 milimetru.

Document care conține date cu caracter personal, protejat de prevederile Regulamentului (UE) nr. 679/2016 și Legii 190/2018

DATE DESPRE IMOBILUL NR. 1295

Oficiul de Cadastru şi Publicitate Imobiliară PRAHOVA
Biroul de Cadastru şi Publicitate Imobiliară Ploiești

A. Partea I. Descrierea imobilului

TEREN Intravilan

Adresa: Loc. Valea Dulce, Jud. Prahova

Nr. Crt	Nr cadastral Nr. topografic	Suprafaţa* (mp)	Observaţii / Referinţe
A1		738	Sector cadastral:24 Teren imprejmuit;

B. Partea II. Proprietari şi acte

Inscrieri privitoare la dreptul de proprietate şi alte drepturi reale		Referinţe
/		
Act Normativ nr. 7, din 13/03/1996 emis de PARLAMENTUL ROMÂNIEI;		
B1	Inscrierea provizorie, drept de PROPRIETATEdomeniu public, dobandit prin Lege, cota actuala 1/1	A1
	1) **COMUNA PODENII NOI**, CIF:2844090	

C. Partea III. SARCINI .

Inscrieri privind dezmembramintele dreptului de proprietate, drepturi reale de garanţie şi sarcini	Referinţe
NU SUNT	

Anexa Nr. 1 La Partea I

Teren

Nr cadastral	Suprafaţa (mp)*	Observaţii / Referinţe
	738	

* Suprafaţa este determinată in planul de proiecţie Stereo 70.

DETALII LINIARE IMOBIL

Date referitoare la teren

Crt	Categorie folosință	Intra vilan	Suprafaţa (mp)	Tarla	Parcelă	Nr. topo	Observaţii / Referinţe
1	drum	DA	230	5	521	-	
2	drum	DA	508	5	521	-	

Lungime Segmente

1) Valorile lungimilor segmentelor sunt obţinute din proiecţie în plan.

Punct început	X / Y	Punct sfârşit	X / Y	Lungime segment
1	594.976,153 402.090,199	2	594.976,064 402.089,002	1.2
4	594.974,956 402.090,288	5	594.957,646 402.091,577	17.358
7	594.941,903 402.092,437	8	594.941,843 402.091,238	1.201
10	594.940,705 402.092,497	11	594.935,42 402.092,761	5.292
13	594.929,74 402.093,212	14	594.929,739 402.093,221	0.009

Punct început	X / Y	Punct sfârşit	X / Y	Lungime segment
2	594.976,064 402.089,002	3	594.974,867 402.089,091	1.2
5	594.957,646 402.091,577	6	594.951,807 402.091,939	5.85
8	594.941,843 402.091,238	9	594.940,645 402.091,299	1.2
11	594.935,42 402.092,761	12	594.932,722 402.092,895	2.701
14	594.929,739 402.093,221	15	594.915,802 402.094,476	13.993

Punct început	X / Y	Punct sfârşit	X / Y	Lungime segment
3	594.974,867 402.089,091	4	594.974,956 402.090,288	1.2
6	594.951,807 402.091,939	7	594.941,903 402.092,437	9.917
9	594.940,645 402.091,299	10	594.940,705 402.092,497	1.2
12	594.932,722 402.092,895	13	594.929,74 402.093,212	2.999
15	594.915,802 402.094,476	16	594.911,843 402.094,846	3.976

Document care conține date cu caracter personal, protejat de prevederile Regulamentului (UE) nr. 679/2016 și Legii 190/2018

Punct început	X / Y	Punct sfârşit	X / Y	Lungime segment
16	594.911,843 402.094,846	17	594.904,728 402.095,682	7.164
19	594.895,451 402.096,95	20	594.887,041 402.098,015	8.477
22	594.876,416 402.098,5	23	594.877,22 402.094,211	4.364
25	594.887,672 402.091,679	26	594.900,662 402.090,38	13.055
28	594.930,458 402.088,176	29	594.933,0 402.086,512	3.038
31	594.935,168 402.086,453	32	594.939,236 402.086,453	4.068
34	594.958,801 402.086,739	35	594.966,382 402.086,274	7.595
37	594.982,529 402.085,767	38	594.982,668 402.086,762	1.005
40	594.993,251 402.085,24	41	594.997,307 402.084,769	4.083
43	595.007,642 402.083,412	44	595.008,539 402.083,358	0.899
46	595.012,124 402.089,629	47	595.001,713 402.089,5	10.412
49	594.992,538 402.090,751	50	594.977,295 402.090,269	15.251

Punct început	X / Y	Punct sfârşit	X / Y	Lungime segment
17	594.904,728 402.095,682	18	594.899,408 402.096,537	5.388
20	594.887,041 402.098,015	21	594.881,898 402.098,867	5.213
23	594.877,22 402.094,211	24	594.877,447 402.092,702	1.526
26	594.900,662 402.090,38	27	594.916,18 402.088,827	15.596
29	594.933,0 402.086,512	30	594.933,094 402.086,123	0.4
32	594.939,236 402.086,453	33	594.943,858 402.086,453	4.622
35	594.966,382 402.086,274	36	594.972,295 402.085,898	5.925
38	594.982,668 402.086,762	39	594.989,381 402.085,831	6.777
41	594.997,307 402.084,769	42	595.006,055 402.083,62	8.823
44	595.008,539 402.083,358	45	595.012,809 402.083,605	4.277
47	595.001,713 402.089,5	48	594.999,405 402.090,211	2.415
50	594.977,295 402.090,269	1	594.976,153 402.090,199	1.144

Punct început	X / Y	Punct sfârşit	X / Y	Lungime segment
18	594.899,408 402.096,537	19	594.895,451 402.096,95	3.978
21	594.881,898 402.098,867	22	594.876,416 402.098,5	5.494
24	594.877,447 402.092,702	25	594.887,672 402.091,679	10.276
27	594.916,18 402.088,827	28	594.930,458 402.088,176	14.293
30	594.933,094 402.086,123	31	594.935,168 402.086,453	2.1
33	594.943,858 402.086,453	34	594.958,801 402.086,739	14.946
36	594.972,295 402.085,898	37	594.982,529 402.085,767	10.235
39	594.989,381 402.085,831	40	594.993,251 402.085,24	3.915
42	595.006,055 402.083,62	43	595.007,642 402.083,412	1.601
45	595.012,809 402.083,605	46	595.012,124 402.089,629	6.063
48	594.999,405 402.090,211	49	594.992,538 402.090,751	6.888

**** Lungimile segmentelor sunt determinate în planul de proiecţie Stereo 70 şi sunt rotunjite la 1 milimetru.**
***** Distanţa dintre puncte este formată din segmente cumulate ce sunt mai mici decât valoarea 1 milimetru.**

Document care conține date cu caracter personal, protejat de prevederile Regulamentului (UE) nr. 679/2016 și Legii 190/2018

DATE DESPRE IMOBILUL NR. 1296

Oficiul de Cadastru şi Publicitate Imobiliară PRAHOVA
Biroul de Cadastru şi Publicitate Imobiliară Ploiești

A. Partea I. Descrierea imobilului

TEREN Intravilan

Adresa: Loc. Valea Dulce, Jud. Prahova

Nr. Crt	Nr cadastral Nr. topografic	Suprafaţa* (mp)	Observaţii / Referinţe
A1		1	Sector cadastral:24 Teren neimprejmuit;

Construcţii

Crt	Nr cadastral Nr. topografic	Adresa	Observaţii / Referinţe
A1.1		Loc. Valea Dulce, Jud. Prahova	Nr. niveluri:1; S. construita la sol:1 mp; S. construita desfasurata:1 mp; Suprafața desfașurata - 1mp; numar niveluri - 1; regim de înălțime - P

B. Partea II. Proprietari şi acte

Inscrieri privitoare la dreptul de proprietate şi alte drepturi reale		Referinţe
/		
Act Normativ nr. 123, din 10/07/2012 emis de PARLAMENTUL ROMÂNIEI;		
B1	Intabulare, drept de PROPRIETATE, dobandit prin Lege, cota actuala 1/1	A1, A1.1
	1) **STATUL ROMÂN**, CIF:9999999999999	
	OBSERVATII: domeniu public	
Act Normativ nr. 980, din 16/12/2015 emis de GUVERNUL ROMÂNIEI;		
B2	Intabulare, drept de ADMINISTRARE, dobandit prin Lege	A1, A1.1
	1) **MINISTERUL ECONOMIEI DIGITALIZĂRII ANTREPRENORIATULUI ȘI TURISMULUI**, CIF:43507695	
Act Administrativ nr. 9, din 07/10/2005 emis de MINISTERUL ECONOMIEI SI COMERTULUI;		
B3	Intabulare, drept de CONCESIUNE, dobandit prin Lege	A1, A1.1
	1) **DISTRIBUȚIE ENERGIE ELECTRICĂ ROMANIA SA**, CIF:14476722	

C. Partea III. SARCINI .

Inscrieri privind dezmembramintele dreptului de proprietate, drepturi reale de garanţie şi sarcini	Referinţe
NU SUNT	

Document care conține date cu caracter personal, protejat de prevederile Regulamentului (UE) nr. 679/2016 și Legii 190/2018

Anexa Nr. 1 La Partea I

Teren

Nr cadastral	Suprafaţa (mp)*	Observaţii / Referinţe
	1	

* Suprafaţa este determinată in planul de proiecţie Stereo 70.

DETALII LINIARE IMOBIL



Date referitoare la teren

Crt	Categorie folosință	Intra vilan	Suprafaţa (mp)	Tarla	Parcelă	Nr. topo	Observaţii / Referinţe
1	curti constructii	DA	1	-	-	-	

Date referitoare la construcţii

Crt	Număr	Destinaţie construcţie	Supraf. (mp)	Situaţie juridică	Observaţii / Referinţe
A1.1		constructii industriale si edilitare	1	Cu acte	Nr. niveluri:1; S. construita la sol:1 mp; S. construita desfasurata:1 mp; Suprafața desfașurata - 1mp; numar niveluri - 1; regim de înalțime - P

Lungime Segmente
1) Valorile lungimilor segmentelor sunt obţinute din proiecţie în plan.

Punct început	X / Y	Punct sfârşit	X / Y	Lungime segment (** (m)
1	594.940,705 402.092,497	2	594.940,645 402.091,299	1.2
2	594.940,645 402.091,299	3	594.941,843 402.091,238	1.2
3	594.941,843 402.091,238	4	594.941,903 402.092,437	1.201

Document care conține date cu caracter personal, protejat de prevederile Regulamentului (UE) nr. 679/2016 și Legii 190/2018

Punct început	X / Y	Punct sfârşit	X / Y	Lungime segment (** (m)
4	594.941,903 402.092,437	1	594.940,705 402.092,497	1.2

** Lungimile segmentelor sunt determinate în planul de proiecţie Stereo 70 şi sunt rotunjite la 1 milimetru.
*** Distanţa dintre puncte este formată din segmente cumulate ce sunt mai mici decât valoarea 1 milimetru.

Document care conține date cu caracter personal, protejat de prevederile Regulamentului (UE) nr. 679/2016 și Legii 190/2018

DATE DESPRE IMOBILUL NR. 1297

Oficiul de Cadastru şi Publicitate Imobiliară PRAHOVA
Biroul de Cadastru şi Publicitate Imobiliară Ploiești

A. Partea I. Descrierea imobilului

TEREN Intravilan

Adresa: Loc. Valea Dulce, Jud. Prahova

Nr. Crt	Nr cadastral Nr. topografic	Suprafaţa* (mp)	Observaţii / Referinţe
A1		1	Sector cadastral:24 Teren neimprejmuit;

Construcţii

Crt	Nr cadastral Nr. topografic	Adresa	Observaţii / Referinţe
A1.1		Loc. Valea Dulce, Jud. Prahova	Nr. niveluri:1; S. construita la sol:1 mp; S. construita desfasurata:1 mp; Suprafața desfașurata - 1mp; numar niveluri - 1; regim de înălțime - P

B. Partea II. Proprietari şi acte

Inscrieri privitoare la dreptul de proprietate şi alte drepturi reale		Referinţe
/		
Act Normativ nr. 123, din 10/07/2012 emis de PARLAMENTUL ROMÂNIEI;		
B1	Intabulare, drept de PROPRIETATE, dobandit prin Lege, cota actuala 1/1	A1, A1.1
	1) **STATUL ROMÂN**, CIF:9999999999999	
	OBSERVATII: domeniu public	
Act Normativ nr. 980, din 16/12/2015 emis de GUVERNUL ROMÂNIEI;		
B2	Intabulare, drept de ADMINISTRARE, dobandit prin Lege	A1, A1.1
	1) **MINISTERUL ECONOMIEI DIGITALIZĂRII ANTREPRENORIATULUI ȘI TURISMULUI**, CIF:43507695	
Act Administrativ nr. 9, din 07/10/2005 emis de MINISTERUL ECONOMIEI SI COMERTULUI;		
B3	Intabulare, drept de CONCESIUNE, dobandit prin Lege	A1, A1.1
	1) **DISTRIBUȚIE ENERGIE ELECTRICĂ ROMANIA SA**, CIF:14476722	

C. Partea III. SARCINI .

Inscrieri privind dezmembramintele dreptului de proprietate, drepturi reale de garanţie şi sarcini	Referinţe
NU SUNT	

Document care conține date cu caracter personal, protejat de prevederile Regulamentului (UE) nr. 679/2016 și Legii 190/2018

Anexa Nr. 1 La Partea I

Teren

Nr cadastral	Suprafaţa (mp)*	Observaţii / Referinţe
	1	

* Suprafaţa este determinată in planul de proiecţie Stereo 70.

DETALII LINIARE IMOBIL



Date referitoare la teren

Crt	Categorie folosință	Intra vilan	Suprafaţa (mp)	Tarla	Parcelă	Nr. topo	Observaţii / Referinţe
1	curti constructii	DA	1	-	-	-	

Date referitoare la construcţii

Crt	Număr	Destinaţie construcţie	Supraf. (mp)	Situaţie juridică	Observaţii / Referinţe
A1.1		constructii industriale si edilitare	1	Cu acte	Nr. niveluri:1; S. construita la sol:1 mp; S. construita desfasurata:1 mp; Suprafața desfașurata - 1mp; numar niveluri - 1; regim de înalțime - P

Lungime Segmente
1) Valorile lungimilor segmentelor sunt obţinute din proiecţie în plan.

Punct început	X / Y	Punct sfârşit	X / Y	Lungime segment (** (m)
1	594.974,956 402.090,288	2	594.974,867 402.089,091	1.2
2	594.974,867 402.089,091	3	594.976,064 402.089,002	1.2
3	594.976,064 402.089,002	4	594.976,153 402.090,199	1.2

Document care conține date cu caracter personal, protejat de prevederile Regulamentului (UE) nr. 679/2016 și Legii 190/2018

Punct început	X / Y	Punct sfârşit	X / Y	Lungime segment (** (m)
4	594.976,153 402.090,199	1	594.974,956 402.090,288	1.2

** Lungimile segmentelor sunt determinate în planul de proiecţie Stereo 70 şi sunt rotunjite la 1 milimetru.
*** Distanţa dintre puncte este formată din segmente cumulate ce sunt mai mici decât valoarea 1 milimetru.

Document care conține date cu caracter personal, protejat de prevederile Regulamentului (UE) nr. 679/2016 și Legii 190/2018

DATE DESPRE IMOBILUL NR. 1298

Oficiul de Cadastru şi Publicitate Imobiliară PRAHOVA
Biroul de Cadastru şi Publicitate Imobiliară Ploiești

A. Partea I. Descrierea imobilului

TEREN Intravilan

Adresa: Loc. Valea Dulce, Jud. Prahova

Nr. Crt	Nr cadastral Nr. topografic	Suprafaţa* (mp)	Observaţii / Referinţe
A1		915	Sector cadastral:24 Teren imprejmuit;

B. Partea II. Proprietari şi acte

Inscrieri privitoare la dreptul de proprietate şi alte drepturi reale		Referinţe
/		
Act Normativ nr. 7, din 13/03/1996 emis de PARLAMENTUL ROMÂNIEI;		
B1	Inscrierea provizorie, drept de PROPRIETATEdomeniu public, dobandit prin Lege, cota actuala 1/1	A1
	1) **COMUNA PODENII NOI**, CIF:2844090	

C. Partea III. SARCINI .

Inscrieri privind dezmembramintele dreptului de proprietate, drepturi reale de garanţie şi sarcini	Referinţe
NU SUNT	

Document care conține date cu caracter personal, protejat de prevederile Regulamentului (UE) nr. 679/2016 și Legii 190/2018

Anexa Nr. 1 La Partea I

Teren

Nr cadastral	Suprafaţa (mp)*	Observaţii / Referinţe
	915	

* Suprafaţa este determinată in planul de proiecţie Stereo 70.

DETALII LINIARE IMOBIL

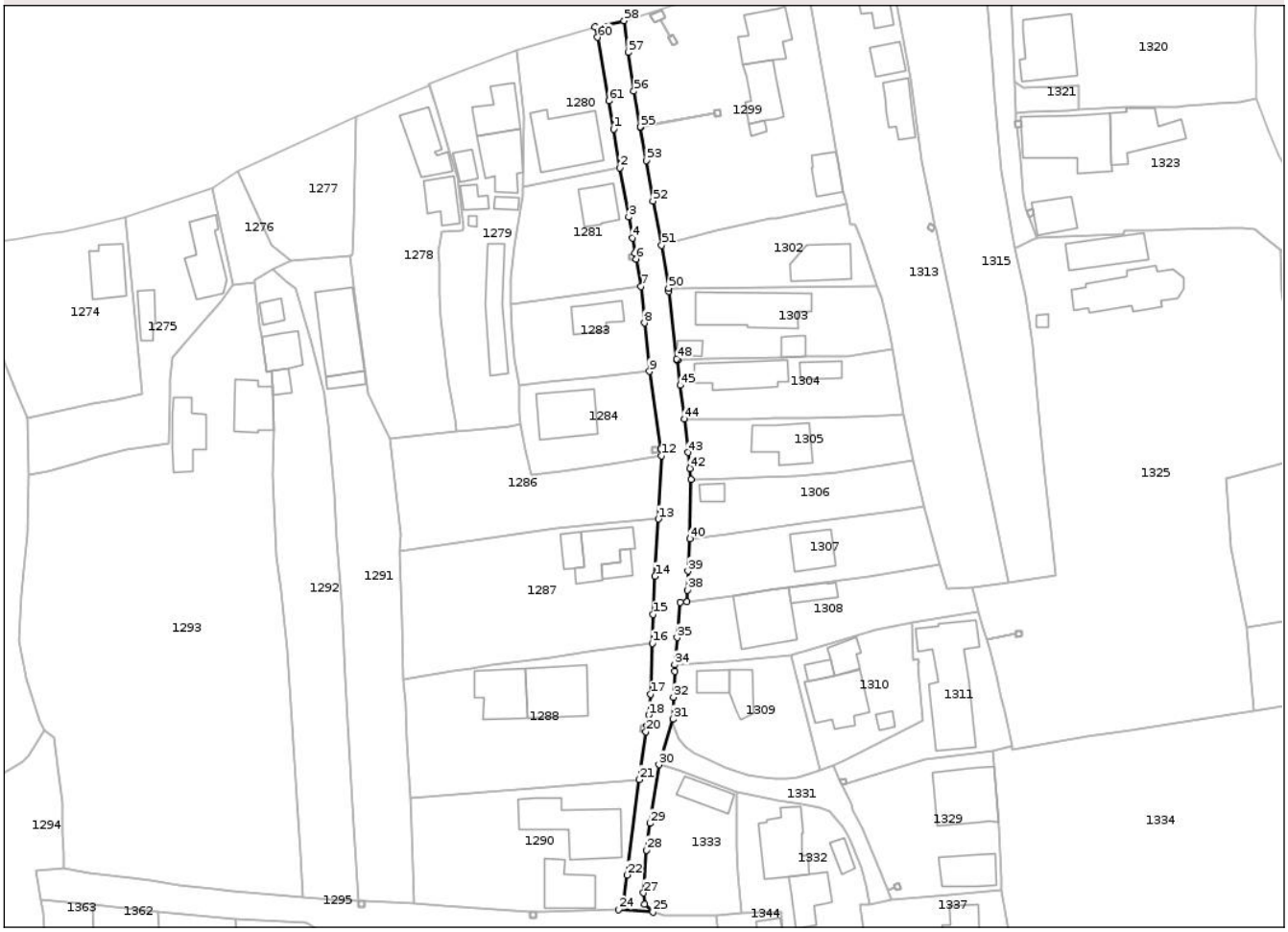

Date referitoare la teren

Crt	Categorie folosință	Intra vilan	Suprafaţa (mp)	Tarla	Parcelă	Nr. topo	Observaţii / Referinţe
1	drum	DA	915	5	521/1	-	

Lungime Segmente

1) Valorile lungimilor segmentelor sunt obţinute din proiecţie în plan.

Punct început	X / Y	Punct sfârşit	X / Y	Lungime segment
1	594.991,587 402.246,134	2	594.992,885 402.238,441	7.802
4	594.995,313 402.224,481	5	594.995,853 402.221,481	3.048
7	594.997,053 402.214,823	8	594.997,741 402.207,547	7.308
10	595.000,984 402.182,495	11	595.000,986 402.182,485	0.01
13	595.000,489 402.168,496	14	594.999,827 402.157,111	11.404
16	594.999,289 402.143,779	17	594.999,002 402.133,614	10.169

Punct început	X / Y	Punct sfârşit	X / Y	Lungime segment
2	594.992,885 402.238,441	3	594.994,605 402.228,671	9.92
5	594.995,853 402.221,481	6	594.996,066 402.220,299	1.201
8	594.997,741 402.207,547	9	594.998,752 402.197,891	9.709
11	595.000,986 402.182,485	12	595.001,189 402.181,082	1.418
14	594.999,827 402.157,111	15	594.999,413 402.149,511	7.611
17	594.999,002 402.133,614	18	594.998,552 402.129,46	4.178

Punct început	X / Y	Punct sfârşit	X / Y	Lungime segment
3	594.994,605 402.228,671	4	594.995,313 402.224,481	4.249
6	594.996,066 402.220,299	7	594.997,053 402.214,823	5.564
9	594.998,752 402.197,891	10	595.000,984 402.182,495	15.557
12	595.001,189 402.181,082	13	595.000,489 402.168,496	12.605
15	594.999,413 402.149,511	16	594.999,289 402.143,779	5.733
18	594.998,552 402.129,46	19	594.998,238 402.127,318	2.165

Document care conține date cu caracter personal, protejat de prevederile Regulamentului (UE) nr. 679/2016 și Legii 190/2018

Punct început	X / Y	Punct sfârşit	X / Y	Lungime segment
19	594.998,238 402.127,318	20	594.998,064 402.126,131	1.2
22	594.994,288 402.097,612	23	594.993,52 402.091,697	5.965
25	594.999,405 402.090,211	26	594.997,77 402.091,76	2.252
28	594.998,161 402.102,583	29	594.998,827 402.107,911	5.369
31	595.003,483 402.128,675	32	595.003,518 402.133,029	4.354
34	595.003,774 402.139,47	35	595.004,265 402.144,877	5.429
37	595.006,229 402.151,99	38	595.006,269 402.154,335	2.345
40	595.006,763 402.164,588	41	595.007,023 402.176,343	11.758
43	595.006,397 402.181,751	44	595.005,684 402.188,454	6.741
46	595.004,255 402.200,074	47	595.004,483 402.200,247	0.286
49	595.002,614 402.213,883	50	595.002,54 402.214,497	0.618
52	594.999,448 402.231,862	53	594.998,133 402.239,898	8.143
55	594.996,935 402.246,568	56	594.995,653 402.253,7	7.246
58	594.993,684 402.267,735	59	594.987,906 402.266,509	5.907
61	594.990,634 402.251,753	1	594.991,587 402.246,134	5.699

Punct început	X / Y	Punct sfârşit	X / Y	Lungime segment
20	594.998,064 402.126,131	21	594.996,67 402.116,613	9.62
23	594.993,52 402.091,697	24	594.992,538 402.090,751	1.364
26	594.997,77 402.091,76	27	594.997,563 402.094,061	2.31
29	594.998,827 402.107,911	30	595.000,651 402.119,579	11.81
32	595.003,518 402.133,029	33	595.003,756 402.138,156	5.133
35	595.004,265 402.144,877	36	595.004,845 402.151,915	7.062
38	595.006,269 402.154,335	39	595.006,405 402.158,141	3.808
41	595.007,023 402.176,343	42	595.006,776 402.178,611	2.281
44	595.005,684 402.188,454	45	595.004,882 402.195,151	6.745
47	595.004,483 402.200,247	48	595.004,205 402.200,383	0.309
50	595.002,54 402.214,497	51	595.001,185 402.223,016	8.626
53	594.998,133 402.239,898	54	594.996,936 402.246,558	6.767
56	594.995,653 402.253,7	57	594.994,525 402.261,433	7.815
59	594.987,906 402.266,509	60	594.988,42 402.264,427	2.145

Punct început	X / Y	Punct sfârşit	X / Y	Lungime segment
21	594.996,67 402.116,613	22	594.994,288 402.097,612	19.15
24	594.992,538 402.090,751	25	594.999,405 402.090,211	6.888
27	594.997,563 402.094,061	28	594.998,161 402.102,583	8.543
30	595.000,651 402.119,579	31	595.003,483 402.128,675	9.527
33	595.003,756 402.138,156	34	595.003,774 402.139,47	1.314
36	595.004,845 402.151,915	37	595.006,229 402.151,99	1.386
39	595.006,405 402.158,141	40	595.006,763 402.164,588	6.457
42	595.006,776 402.178,611	43	595.006,397 402.181,751	3.163
45	595.004,882 402.195,151	46	595.004,255 402.200,074	4.963
48	595.004,205 402.200,383	49	595.002,614 402.213,883	13.593
51	595.001,185 402.223,016	52	594.999,448 402.231,862	9.015
54	594.996,936 402.246,558	55	594.996,935 402.246,568	0.01
57	594.994,525 402.261,433	58	594.993,684 402.267,735	6.358
60	594.988,42 402.264,427	61	594.990,634 402.251,753	12.866

**** Lungimile segmentelor sunt determinate în planul de proiecţie Stereo 70 şi sunt rotunjite la 1 milimetru.**
***** Distanţa dintre puncte este formată din segmente cumulate ce sunt mai mici decât valoarea 1 milimetru.**

Document care conține date cu caracter personal, protejat de prevederile Regulamentului (UE) nr. 679/2016 și Legii 190/2018

DATE DESPRE IMOBILUL NR. 1299

Oficiul de Cadastru şi Publicitate Imobiliară PRAHOVA
Biroul de Cadastru şi Publicitate Imobiliară Ploiești

A. Partea I. Descrierea imobilului

TEREN Intravilan

Adresa: Loc. Valea Dulce, Nr. 60, Jud. Prahova

Nr. Crt	Nr cadastral Nr. topografic	Suprafaţa* (mp)	Observaţii / Referinţe
A1		Din acte: 1.700 Masurata: 1.750	Sector cadastral:24 Teren imprejmuit;

Construcţii

Crt	Nr cadastral Nr. topografic	Adresa	Observaţii / Referinţe
A1.1		Loc. Valea Dulce, Nr. 60, Jud. Prahova	Nr. niveluri:1; S. construita la sol:89 mp; S. construita desfasurata:89 mp; Suprafața desfașurata - 89mp; numar niveluri - 1; regim de înălțime - P
A1.2		Loc. Valea Dulce, Nr. 60, Jud. Prahova	Nr. niveluri:1; S. construita la sol:73 mp; S. construita desfasurata:73 mp; Suprafața desfașurata - 73mp; numar niveluri - 1; regim de înălțime - P
A1.3		Loc. Valea Dulce, Nr. 60, Jud. Prahova	Nr. niveluri:1; S. construita la sol:7 mp; S. construita desfasurata:7 mp; Suprafața desfașurata - 7mp; numar niveluri - 1; regim de înălțime - P
A1.4		Loc. Valea Dulce, Nr. 60, Jud. Prahova	Nr. niveluri:1; S. construita la sol:43 mp; S. construita desfasurata:43 mp; Suprafața desfașurata - 43mp; numar niveluri - 1; regim de înălțime - P

B. Partea II. Proprietari şi acte

Inscrieri privitoare la dreptul de proprietate şi alte drepturi reale		Referinţe
/		
Act Notarial nr. 412, din 10/02/1994 emis de NOTARIATUL DE STAT;		
B1	Intabulare, drept de PROPRIETATE, dobandit prin Conventie, cota actuala 16/32	A1, A1.1, A1.2, A1.3, A1.4
	1) **SIMA PETRICA**	
Act Notarial nr. 34, din 06/02/2020 emis de SPN EQUITAS (Contract de întreținere 412/10.02.1994);		
B2	Intabulare, drept de PROPRIETATE, dobandit prin Succesiune, cota actuala 4/32	A1, A1.1, A1.2, A1.3, A1.4
	1) **SIMA PETRICA**	
B3	Intabulare, drept de PROPRIETATE, dobandit prin Succesiune, cota actuala 3/32	A1, A1.1, A1.2, A1.3, A1.4
	1) **STEFAN FLORICA**	
B4	Intabulare, drept de PROPRIETATE, dobandit prin Succesiune, cota actuala 3/32	A1, A1.1, A1.2, A1.3, A1.4
	1) **SAVA GEORGETA** 2) **SIMA STELIAN** 3) **SIMA GHEORGHE**	

C. Partea III. SARCINI .

Inscrieri privind dezmembramintele dreptului de proprietate, drepturi reale de garanţie şi sarcini	Referinţe
NU SUNT	

Document care conține date cu caracter personal, protejat de prevederile Regulamentului (UE) nr. 679/2016 și Legii 190/2018

Anexa Nr. 1 La Partea I

Teren

Nr cadastral	Suprafaţa (mp)*	Observaţii / Referinţe
	Din acte: 1.700 Masurata: 1.750	

* Suprafaţa este determinată in planul de proiecţie Stereo 70.

DETALII LINIARE IMOBIL

Date referitoare la teren

Crt	Categorie folosinţă	Intra vilan	Suprafaţa (mp)	Tarla	Parcelă	Nr. topo	Observaţii / Referinţe
1	curti constructii	DA	1.750	5	473	-	

Date referitoare la construcţii

Crt	Număr	Destinaţie construcţie	Supraf. (mp)	Situaţie juridică	Observaţii / Referinţe
A1.1		constructii de locuinte	Din acte: 0 Masurata: 89	Cu acte	Nr. niveluri:1; S. construita la sol:89 mp; S. construita desfasurata:89 mp; Suprafața desfășurata - 89mp; numar niveluri - 1; regim de înălțime - P
A1.2		constructii anexa	Din acte: 0 Masurata: 73	Cu acte	Nr. niveluri:1; S. construita la sol:73 mp; S. construita desfasurata:73 mp; Suprafața desfășurata - 73mp; numar niveluri - 1; regim de înălțime - P
A1.3		constructii anexa	Din acte: 0 Masurata: 7	Cu acte	Nr. niveluri:1; S. construita la sol:7 mp; S. construita desfasurata:7 mp; Suprafața desfășurata - 7mp; numar niveluri - 1; regim de înălțime - P
A1.4		constructii anexa	Din acte: 0 Masurata: 43	Cu acte	Nr. niveluri:1; S. construita la sol:43 mp; S. construita desfasurata:43 mp; Suprafața desfășurata - 43mp; numar niveluri - 1; regim de înălțime - P

Document care conține date cu caracter personal, protejat de prevederile Regulamentului (UE) nr. 679/2016 și Legii 190/2018

Lungime Segmente

1) Valorile lungimilor segmentelor sunt obţinute din proiecţie în plan.

Punct început	X / Y	Punct sfârşit	X / Y	Lungime segment
1	594.999,722 402.269,661	2	594.999,954 402.269,347	0.39
4	595.001,864 402.268,364	5	595.000,87 402.267,881	1.105
7	595.003,464 402.264,964	8	595.004,25 402.263,434	1.72
10	595.002,44 402.264,42	11	595.002,782 402.264,602	0.387
13	594.999,75 402.267,336	14	594.998,838 402.268,933	1.839
16	594.999,712 402.269,658	17	594.993,684 402.267,735	6.327
19	594.995,653 402.253,7	20	594.996,935 402.246,568	7.246
22	595.011,616 402.249,807	23	595.012,783 402.250,089	1.201
25	595.011,898 402.248,641	26	595.011,758 402.249,221	0.597
28	594.998,133 402.239,898	29	594.999,448 402.231,862	8.143
31	595.011,938 402.225,946	32	595.022,96 402.228,353	11.282
34	595.038,024 402.231,174	35	595.037,501 402.232,942	1.844
37	595.036,354 402.239,417	38	595.035,702 402.243,467	4.102
40	595.030,001 402.276,164	41	595.029,502 402.277,865	1.773
43	595.017,45 402.275,412	44	595.008,241 402.272,378	9.696

Punct început	X / Y	Punct sfârşit	X / Y	Lungime segment
2	594.999,954 402.269,347	3	595.001,15 402.269,79	1.275
5	595.000,87 402.267,881	6	595.002,79 402.264,606	3.796
8	595.004,25 402.263,434	9	595.003,318 402.262,853	1.098
11	595.002,782 402.264,602	12	595.000,861 402.267,876	3.796
14	594.998,838 402.268,933	15	594.999,944 402.269,343	1.18
17	594.993,684 402.267,735	18	594.994,525 402.261,433	6.358
20	594.996,935 402.246,568	21	595.011,755 402.249,231	15.057
23	595.012,783 402.250,089	24	595.013,064 402.248,922	1.2
26	595.011,758 402.249,221	27	594.996,936 402.246,558	15.059
29	594.999,448 402.231,862	30	595.001,185 402.223,016	9.015
32	595.022,96 402.228,353	33	595.024,065 402.228,358	1.105
35	595.037,501 402.232,942	36	595.037,246 402.233,591	0.697
38	595.035,702 402.243,467	39	595.034,722 402.249,454	6.067
41	595.029,502 402.277,865	42	595.029,098 402.279,154	1.351
44	595.008,241 402.272,378	1	594.999,722 402.269,661	8.942

Punct început	X / Y	Punct sfârşit	X / Y	Lungime segment
3	595.001,15 402.269,79	4	595.001,864 402.268,364	1.595
6	595.002,79 402.264,606	7	595.003,464 402.264,964	0.763
9	595.003,318 402.262,853	10	595.002,44 402.264,42	1.796
12	595.000,861 402.267,876	13	594.999,75 402.267,336	1.235
15	594.999,944 402.269,343	16	594.999,712 402.269,658	0.391
18	594.994,525 402.261,433	19	594.995,653 402.253,7	7.815
21	595.011,755 402.249,231	22	595.011,616 402.249,807	0.593
24	595.013,064 402.248,922	25	595.011,898 402.248,641	1.199
27	594.996,936 402.246,558	28	594.998,133 402.239,898	6.767
30	595.001,185 402.223,016	31	595.011,938 402.225,946	11.145
33	595.024,065 402.228,358	34	595.038,024 402.231,174	14.24
36	595.037,246 402.233,591	37	595.036,354 402.239,417	5.894
39	595.034,722 402.249,454	40	595.030,001 402.276,164	27.124
42	595.029,098 402.279,154	43	595.017,45 402.275,412	12.234

** Lungimile segmentelor sunt determinate în planul de proiecţie Stereo 70 şi sunt rotunjite la 1 milimetru.

*** Distanţa dintre puncte este formată din segmente cumulate ce sunt mai mici decât valoarea 1 milimetru.

Document care conține date cu caracter personal, protejat de prevederile Regulamentului (UE) nr. 679/2016 și Legii 190/2018

DATE DESPRE IMOBILUL NR. 1300

Oficiul de Cadastru şi Publicitate Imobiliară PRAHOVA
Biroul de Cadastru şi Publicitate Imobiliară Ploiești

A. Partea I. Descrierea imobilului

TEREN Intravilan

Adresa: Loc. Valea Dulce, Jud. Prahova

Nr. Crt	Nr cadastral Nr. topografic	Suprafaţa* (mp)	Observaţii / Referinţe
A1		6	Sector cadastral:24 Teren neimprejmuit;

Construcţii

Crt	Nr cadastral Nr. topografic	Adresa	Observaţii / Referinţe
A1.1		Loc. Valea Dulce, Jud. Prahova	Nr. niveluri:1; S. construita la sol:4 mp; S. construita desfasurata:4 mp; Suprafața desfașurata - 4mp; numar niveluri - 1; regim de înalțime - P
A1.2		Loc. Valea Dulce, Jud. Prahova	Nr. niveluri:1; S. construita la sol:2 mp; S. construita desfasurata:2 mp; Suprafața desfașurata - 2mp; numar niveluri - 1; regim de înalțime - P

B. Partea II. Proprietari şi acte

Inscrieri privitoare la dreptul de proprietate şi alte drepturi reale		Referinţe
/		
Act Normativ nr. 123, din 10/07/2012 emis de PARLAMENTUL ROMÂNIEI;		
B1	Intabulare, drept de PROPRIETATE, dobandit prin Lege, cota actuala 1/1	A1, A1.1, A1.2
	1) **STATUL ROMÂN**, CIF:9999999999999	
	OBSERVATII: domeniu public	
Act Normativ nr. 980, din 16/12/2015 emis de GUVERNUL ROMÂNIEI;		
B2	Intabulare, drept de ADMINISTRARE, dobandit prin Lege	A1, A1.1, A1.2
	1) **MINISTERUL ECONOMIEI DIGITALIZĂRII ANTREPRENORIATULUI ȘI TURISMULUI**, CIF:43507695	
Act Administrativ nr. 9, din 07/10/2005 emis de MINISTERUL ECONOMIEI SI COMERTULUI;		
B3	Intabulare, drept de CONCESIUNE, dobandit prin Lege	A1, A1.1, A1.2
	1) **DISTRIBUȚIE ENERGIE ELECTRICĂ ROMANIA SA**, CIF:14476722	

C. Partea III. SARCINI .

Inscrieri privind dezmembramintele dreptului de proprietate, drepturi reale de garanţie şi sarcini	Referinţe
NU SUNT	

Document care conține date cu caracter personal, protejat de prevederile Regulamentului (UE) nr. 679/2016 și Legii 190/2018

Anexa Nr. 1 La Partea I

Teren

Nr cadastral	Suprafaţa (mp)*	Observaţii / Referinţe
	6	

* Suprafaţa este determinată in planul de proiecţie Stereo 70.

DETALII LINIARE IMOBIL

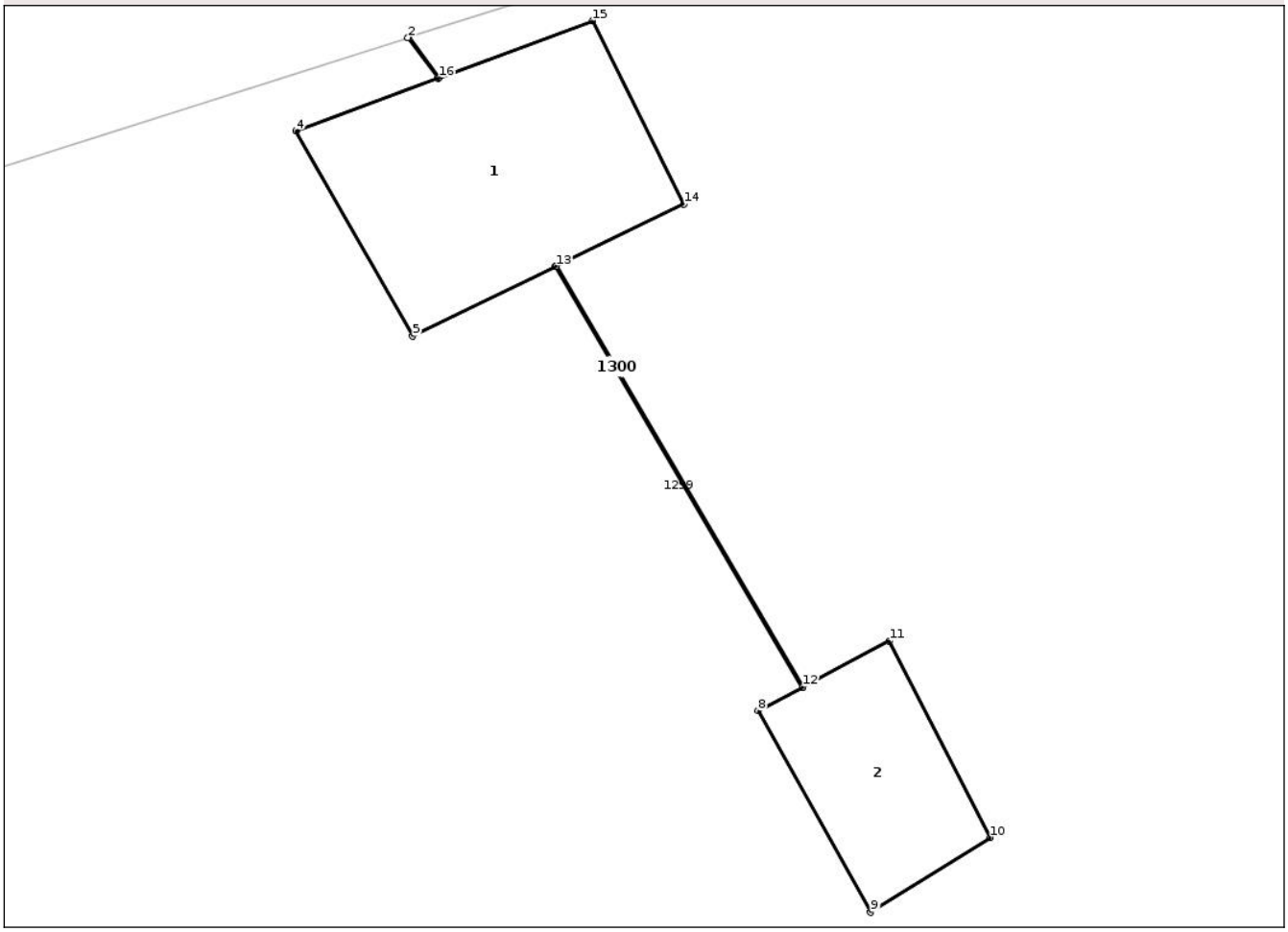

Date referitoare la teren

Crt	Categorie folosință	Intra vilan	Suprafaţa (mp)	Tarla	Parcelă	Nr. topo	Observaţii / Referinţe
1	curti constructii	DA	6	-	-	-	

Date referitoare la construcţii

Crt	Număr	Destinaţie construcţie	Supraf. (mp)	Situaţie juridică	Observaţii / Referinţe
A1.1		constructii industriale si edilitare	4	Cu acte	Nr. niveluri:1; S. construita la sol:4 mp; S. construita desfasurata:4 mp; Suprafața desfașurata - 4mp; numar niveluri - 1; regim de înalțime - P
A1.2		constructii industriale si edilitare	2	Cu acte	Nr. niveluri:1; S. construita la sol:2 mp; S. construita desfasurata:2 mp; Suprafața desfașurata - 2mp; numar niveluri - 1; regim de înalțime - P

Lungime Segmente

1) Valorile lungimilor segmentelor sunt obţinute din proiecţie în plan.

Punct început	X / Y	Punct sfârşit	X / Y	Lungime segment (** (m)
1	594.999,722 402.269,661	2	594.999,712 402.269,658	0.01

Document care conține date cu caracter personal, protejat de prevederile Regulamentului (UE) nr. 679/2016 și Legii 190/2018

Punct început	X / Y	Punct sfârşit	X / Y	Lungime segment (** (m)
2	594.999,712 402.269,658	3	594.999,944 402.269,343	0.391
3	594.999,944 402.269,343	4	594.998,838 402.268,933	1.18
4	594.998,838 402.268,933	5	594.999,75 402.267,336	1.839
5	594.999,75 402.267,336	6	595.000,861 402.267,876	1.235
6	595.000,861 402.267,876	7	595.002,782 402.264,602	3.796
7	595.002,782 402.264,602	8	595.002,44 402.264,42	0.387
8	595.002,44 402.264,42	9	595.003,318 402.262,853	1.796
9	595.003,318 402.262,853	10	595.004,25 402.263,434	1.098
10	595.004,25 402.263,434	11	595.003,464 402.264,964	1.72
11	595.003,464 402.264,964	12	595.002,79 402.264,606	0.763
12	595.002,79 402.264,606	13	595.000,87 402.267,881	3.796
13	595.000,87 402.267,881	14	595.001,864 402.268,364	1.105
14	595.001,864 402.268,364	15	595.001,15 402.269,79	1.595
15	595.001,15 402.269,79	16	594.999,954 402.269,347	1.275
16	594.999,954 402.269,347	1	594.999,722 402.269,661	0.39

** Lungimile segmentelor sunt determinate în planul de proiecţie Stereo 70 şi sunt rotunjite la 1 milimetru.
*** Distanţa dintre puncte este formată din segmente cumulate ce sunt mai mici decât valoarea 1 milimetru.

Document care conține date cu caracter personal, protejat de prevederile Regulamentului (UE) nr. 679/2016 și Legii 190/2018

DATE DESPRE IMOBILUL NR. 1301

Oficiul de Cadastru şi Publicitate Imobiliară PRAHOVA
Biroul de Cadastru şi Publicitate Imobiliară Ploiești

A. Partea I. Descrierea imobilului

TEREN Intravilan

Adresa: Loc. Valea Dulce, Jud. Prahova

Nr. Crt	Nr cadastral Nr. topografic	Suprafaţa* (mp)	Observaţii / Referinţe
A1		2	Sector cadastral:24 Teren neimprejmuit;

Construcţii

Crt	Nr cadastral Nr. topografic	Adresa	Observaţii / Referinţe
A1.1		Loc. Valea Dulce, Jud. Prahova	Nr. niveluri:1; S. construita la sol:1 mp; S. construita desfasurata:1 mp; Suprafața desfașurata - 1mp; numar niveluri - 1; regim de înălțime - P

B. Partea II. Proprietari şi acte

Inscrieri privitoare la dreptul de proprietate şi alte drepturi reale		Referinţe
/		
Act Normativ nr. 123, din 10/07/2012 emis de PARLAMENTUL ROMÂNIEI;		
B1	Intabulare, drept de PROPRIETATE, dobandit prin Lege, cota actuala 1/1	A1, A1.1
	1) **STATUL ROMÂN**, CIF:9999999999999	
	OBSERVATII: domeniu public	
Act Normativ nr. 980, din 16/12/2015 emis de GUVERNUL ROMÂNIEI;		
B2	Intabulare, drept de ADMINISTRARE, dobandit prin Lege	A1, A1.1
	1) **MINISTERUL ECONOMIEI DIGITALIZĂRII ANTREPRENORIATULUI ȘI TURISMULUI**, CIF:43507695	
Act Administrativ nr. 9, din 07/10/2005 emis de MINISTERUL ECONOMIEI SI COMERTULUI;		
B3	Intabulare, drept de CONCESIUNE, dobandit prin Lege	A1, A1.1
	1) **DISTRIBUȚIE ENERGIE ELECTRICĂ ROMANIA SA**, CIF:14476722	

C. Partea III. SARCINI .

Inscrieri privind dezmembramintele dreptului de proprietate, drepturi reale de garanţie şi sarcini	Referinţe
NU SUNT	

Document care conține date cu caracter personal, protejat de prevederile Regulamentului (UE) nr. 679/2016 și Legii 190/2018

Anexa Nr. 1 La Partea I

Teren

Nr cadastral	Suprafaţa (mp)*	Observaţii / Referinţe
	2	

* Suprafaţa este determinată in planul de proiecţie Stereo 70.

DETALII LINIARE IMOBIL

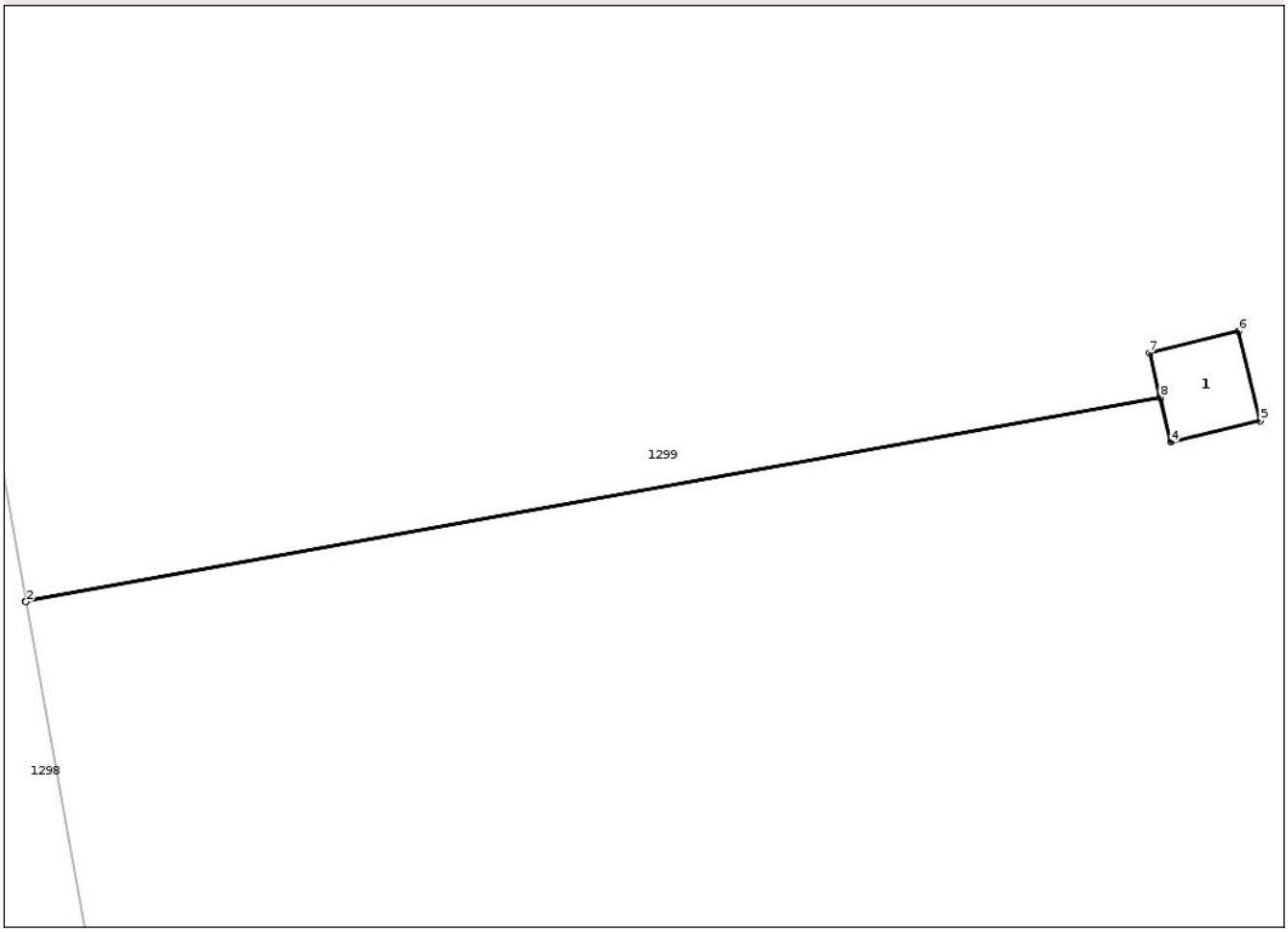

Date referitoare la teren

Crt	Categorie folosință	Intra vilan	Suprafaţa (mp)	Tarla	Parcelă	Nr. topo	Observaţii / Referinţe
1	curti constructii	DA	2	-	-	-	

Date referitoare la construcţii

Crt	Număr	Destinaţie construcţie	Supraf. (mp)	Situaţie juridică	Observaţii / Referinţe
A1.1		constructii industriale si edilitare	1	Cu acte	Nr. niveluri:1; S. construita la sol:1 mp; S. construita desfasurata:1 mp; Suprafața desfașurata - 1mp; numar niveluri - 1; regim de înalțime - P

Lungime Segmente
1) Valorile lungimilor segmentelor sunt obţinute din proiecţie în plan.

Punct început	X / Y	Punct sfârşit	X / Y	Lungime segment (** (m)
1	594.996,935 402.246,568	2	594.996,936 402.246,558	0.01
2	594.996,936 402.246,558	3	595.011,758 402.249,221	15.059
3	595.011,758 402.249,221	4	595.011,898 402.248,641	0.597

Document care conține date cu caracter personal, protejat de prevederile Regulamentului (UE) nr. 679/2016 și Legii 190/2018

Punct început	X / Y	Punct sfârşit	X / Y	Lungime segment (** (m)
4	595.011,898 402.248,641	5	595.013,064 402.248,922	1.199
5	595.013,064 402.248,922	6	595.012,783 402.250,089	1.2
6	595.012,783 402.250,089	7	595.011,616 402.249,807	1.201
7	595.011,616 402.249,807	8	595.011,755 402.249,231	0.593
8	595.011,755 402.249,231	1	594.996,935 402.246,568	15.057

** Lungimile segmentelor sunt determinate în planul de proiecţie Stereo 70 şi sunt rotunjite la 1 milimetru.
*** Distanţa dintre puncte este formată din segmente cumulate ce sunt mai mici decât valoarea 1 milimetru.

Document care conține date cu caracter personal, protejat de prevederile Regulamentului (UE) nr. 679/2016 și Legii 190/2018

DATE DESPRE IMOBILUL NR. 1302

Oficiul de Cadastru şi Publicitate Imobiliară PRAHOVA
Biroul de Cadastru şi Publicitate Imobiliară Ploiești

A. Partea I. Descrierea imobilului

TEREN Intravilan

Adresa: Loc. Valea Dulce, Nr. 59, Jud. Prahova

Nr. Crt	Nr cadastral Nr. topografic	Suprafaţa* (mp)	Observaţii / Referinţe
A1		Din acte: 533 Masurata: 513	Sector cadastral:24 Teren imprejmuit;

B. Partea II. Proprietari şi acte

Inscrieri privitoare la dreptul de proprietate şi alte drepturi reale		Referinţe
/		
Act Administrativ nr. 323, din 20/09/2004 emis de CJPSDPAT PRAHOVA;		
B1	Intabulare, drept de PROPRIETATE, dobandit prin Reconstituire, cota actuala 1/1	A1
	1) **SERBANOIU V VASILE** 2) **SERBANOIU GHEORGHE** 3) **SERBANOIU STELIAN** 4) **SERBANOIU NICOLAE**	

C. Partea III. SARCINI .

Inscrieri privind dezmembramintele dreptului de proprietate, drepturi reale de garanţie şi sarcini	Referinţe
NU SUNT	

Anexa Nr. 1 La Partea I

Teren

Nr cadastral	Suprafaţa (mp)*	Observaţii / Referinţe
	Din acte: 533 Masurata: 513	

* Suprafaţa este determinată in planul de proiecţie Stereo 70.

DETALII LINIARE IMOBIL

Date referitoare la teren

Crt	Categorie folosinţă	Intra vilan	Suprafaţa (mp)	Tarla	Parcelă	Nr. topo	Observaţii / Referinţe
1	curti constructii	DA	513	5	474	-	

Date referitoare la construcţii

Crt	Număr	Destinaţie construcţie	Supraf. (mp)	Situaţie juridică	Observaţii / Referinţe
A1.1		constructii de locuinte	Din acte: 0 Masurata: 79	Fara acte	Nr. niveluri:2; S. construita la sol:79 mp; S. construita desfasurata:158 mp; Suprafața desfășurata - 158mp; numar niveluri - 2; regim de înălțime - P+1;Construcție nefinalizată

Lungime Segmente

1) Valorile lungimilor segmentelor sunt obţinute din proiecţie în plan.

Punct început	X / Y	Punct sfârşit	X / Y	Lungime segment (** (m)
1	595.001,185 402.223,016	2	595.002,54 402.214,497	8.626
2	595.002,54 402.214,497	3	595.044,094 402.214,981	41.557

Document care conține date cu caracter personal, protejat de prevederile Regulamentului (UE) nr. 679/2016 și Legii 190/2018

Punct început	X / Y	Punct sfârşit	X / Y	Lungime segment (** (m)
3	595.044,094 402.214,981	4	595.041,277 402.223,657	9.122
4	595.041,277 402.223,657	5	595.039,732 402.227,244	3.906
5	595.039,732 402.227,244	6	595.038,878 402.227,05	0.876
6	595.038,878 402.227,05	7	595.038,596 402.228,527	1.504
7	595.038,596 402.228,527	8	595.038,024 402.231,174	2.708
8	595.038,024 402.231,174	9	595.024,065 402.228,358	14.24
9	595.024,065 402.228,358	10	595.022,96 402.228,353	1.105
10	595.022,96 402.228,353	11	595.011,938 402.225,946	11.282
11	595.011,938 402.225,946	1	595.001,185 402.223,016	11.145

** Lungimile segmentelor sunt determinate în planul de proiecţie Stereo 70 şi sunt rotunjite la 1 milimetru.
*** Distanţa dintre puncte este formată din segmente cumulate ce sunt mai mici decât valoarea 1 milimetru.

Document care conține date cu caracter personal, protejat de prevederile Regulamentului (UE) nr. 679/2016 și Legii 190/2018

DATE DESPRE IMOBILUL NR. 1303

Oficiul de Cadastru şi Publicitate Imobiliară PRAHOVA
Biroul de Cadastru şi Publicitate Imobiliară Ploiești

A. Partea I. Descrierea imobilului

TEREN Intravilan

Adresa: Loc. Valea Dulce, Nr. 58, Jud. Prahova

Nr. Crt	Nr cadastral Nr. topografic	Suprafaţa* (mp)	Observaţii / Referinţe
A1		595	Sector cadastral:24 Teren imprejmuit;

Construcţii

Crt	Nr cadastral Nr. topografic	Adresa	Observaţii / Referinţe
A1.1		Loc. Valea Dulce, Nr. 58, Jud. Prahova	Nr. niveluri:1; S. construita la sol:146 mp; S. construita desfasurata:146 mp; Suprafața desfașurata - 146mp; numar niveluri - 1; regim de înalțime - P
A1.2		Loc. Valea Dulce, Nr. 58, Jud. Prahova	Nr. niveluri:1; S. construita la sol:20 mp; S. construita desfasurata:20 mp; Suprafața desfașurata - 20mp; numar niveluri - 1; regim de înalțime - P
A1.3		Loc. Valea Dulce, Nr. 58, Jud. Prahova	Nr. niveluri:1; S. construita la sol:15 mp; S. construita desfasurata:15 mp; Suprafața desfașurata - 15mp; numar niveluri - 1; regim de înalțime - P

B. Partea II. Proprietari şi acte

Inscrieri privitoare la dreptul de proprietate şi alte drepturi reale		Referinţe
/		
Act Normativ nr. 7, din 13/03/1996 emis de PARLAMENTUL ROMÂNIEI;		
B1	Inscrierea posesiei, drept de PROPRIETATE, dobandit prin Constituire, cota actuala 1/1	A1
	1) **TEODORESCU MARIAN**	
B2	Intabulare, drept de PROPRIETATE, dobandit prin Lege, cota actuala 1/1	A1.1, A1.2, A1.3
	1) **TEODORESCU MARIAN**	

C. Partea III. SARCINI .

Inscrieri privind dezmembramintele dreptului de proprietate, drepturi reale de garanţie şi sarcini	Referinţe
NU SUNT	

Document care conține date cu caracter personal, protejat de prevederile Regulamentului (UE) nr. 679/2016 și Legii 190/2018

Anexa Nr. 1 La Partea I

Teren

Nr cadastral	Suprafaţa (mp)*	Observaţii / Referinţe
	595	

* Suprafaţa este determinată in planul de proiecţie Stereo 70.

DETALII LINIARE IMOBIL

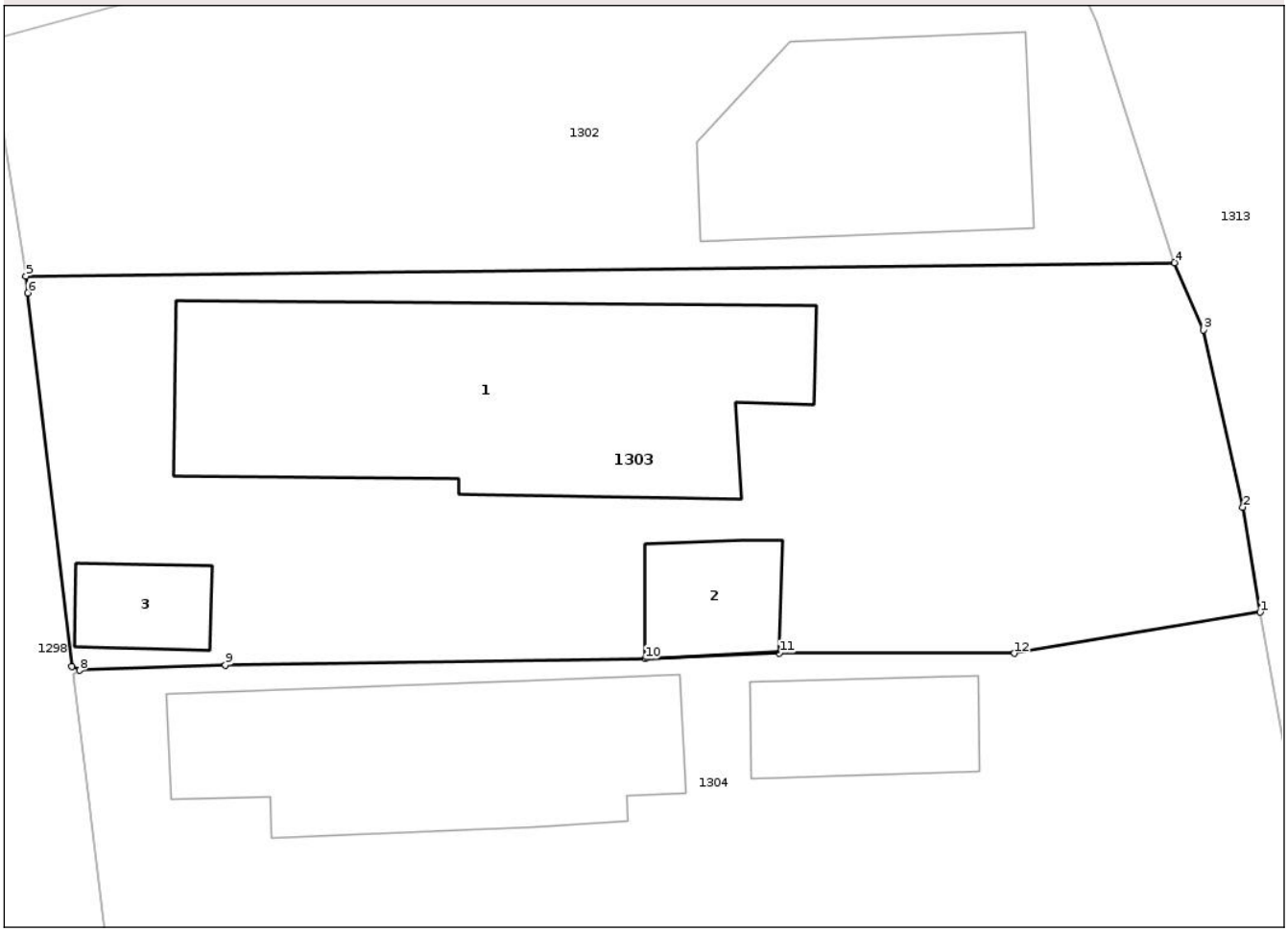

Date referitoare la teren

Crt	Categorie folosință	Intra vilan	Suprafaţa (mp)	Tarla	Parcelă	Nr. topo	Observaţii / Referinţe
1	curti constructii	DA	595	5	475	-	

Date referitoare la construcţii

Crt	Număr	Destinaţie construcţie	Supraf. (mp)	Situaţie juridică	Observaţii / Referinţe
A1.1		constructii de locuinte	146	Cu acte	Nr. niveluri:1; S. construita la sol:146 mp; S. construita desfasurata:146 mp; Suprafața desfașurata - 146mp; numar niveluri - 1; regim de înălțime - P
A1.2		constructii anexa	20	Cu acte	Nr. niveluri:1; S. construita la sol:20 mp; S. construita desfasurata:20 mp; Suprafața desfașurata - 20mp; numar niveluri - 1; regim de înălțime - P
A1.3		constructii anexa	15	Cu acte	Nr. niveluri:1; S. construita la sol:15 mp; S. construita desfasurata:15 mp; Suprafața desfașurata - 15mp; numar niveluri - 1; regim de înălțime - P

Document care conține date cu caracter personal, protejat de prevederile Regulamentului (UE) nr. 679/2016 și Legii 190/2018

Lungime Segmente
1) Valorile lungimilor segmentelor sunt obţinute din proiecţie în plan.

Punct început	X / Y	Punct sfârşit	X / Y	Lungime segment (** (m)
1	595.047,198 402.202,347	2	595.046,573 402.206,142	3.846
2	595.046,573 402.206,142	3	595.045,151 402.212,543	6.557
3	595.045,151 402.212,543	4	595.044,094 402.214,981	2.657
4	595.044,094 402.214,981	5	595.002,54 402.214,497	41.557
5	595.002,54 402.214,497	6	595.002,614 402.213,883	0.618
6	595.002,614 402.213,883	7	595.004,205 402.200,383	13.593
7	595.004,205 402.200,383	8	595.004,483 402.200,247	0.309
8	595.004,483 402.200,247	9	595.009,764 402.200,436	5.284
9	595.009,764 402.200,436	10	595.024,938 402.200,665	15.176
10	595.024,938 402.200,665	11	595.029,801 402.200,872	4.867
11	595.029,801 402.200,872	12	595.038,31 402.200,859	8.509
12	595.038,31 402.200,859	1	595.047,198 402.202,347	9.012

** Lungimile segmentelor sunt determinate în planul de proiecţie Stereo 70 şi sunt rotunjite la 1 milimetru.
*** Distanţa dintre puncte este formată din segmente cumulate ce sunt mai mici decât valoarea 1 milimetru.

Document care conține date cu caracter personal, protejat de prevederile Regulamentului (UE) nr. 679/2016 și Legii 190/2018

DATE DESPRE IMOBILUL NR. 1304

Oficiul de Cadastru şi Publicitate Imobiliară PRAHOVA
Biroul de Cadastru şi Publicitate Imobiliară Ploiești

A. Partea I. Descrierea imobilului

TEREN Intravilan

Adresa: Loc. Valea Dulce, Nr. 57, Jud. Prahova

Nr. Crt	Nr cadastral Nr. topografic	Suprafaţa* (mp)	Observaţii / Referinţe
A1		Din acte: 496 Masurata: 530	Sector cadastral:24 Teren imprejmuit;

Construcţii

Crt	Nr cadastral Nr. topografic	Adresa	Observaţii / Referinţe
A1.1		Loc. Valea Dulce, Nr. 57, Jud. Prahova	Nr. niveluri:1; S. construita la sol:91 mp; S. construita desfasurata:91 mp; Suprafața desfașurata - 91mp; numar niveluri - 1; regim de înalțime - P
A1.2		Loc. Valea Dulce, Nr. 57, Jud. Prahova	Nr. niveluri:1; S. construita la sol:29 mp; S. construita desfasurata:29 mp; Suprafața desfașurata - 29mp; numar niveluri - 1; regim de înalțime - P

B. Partea II. Proprietari şi acte

Inscrieri privitoare la dreptul de proprietate şi alte drepturi reale		Referinţe
/		
Act Notarial nr. 42, din 19/03/2008 emis de BNP BARBU FLOAREA;		
B1	Intabulare, drept de PROPRIETATE, dobandit prin Iesire Din Indiviziune, cota actuala 1/1	A1
	1) **DRAGOMIR VASILE**	
Act Normativ nr. 7, din 13/03/1996 emis de PARLAMENTUL ROMÂNIEI;		
B2	Intabulare, drept de PROPRIETATE, dobandit prin Lege, cota actuala 1/1	A1.1, A1.2
	1) **DRAGOMIR VASILE**	

C. Partea III. SARCINI .

Inscrieri privind dezmembramintele dreptului de proprietate, drepturi reale de garanţie şi sarcini	Referinţe
NU SUNT	

Document care conține date cu caracter personal, protejat de prevederile Regulamentului (UE) nr. 679/2016 și Legii 190/2018

Anexa Nr. 1 La Partea I

Teren

Nr cadastral	Suprafaţa (mp)*	Observaţii / Referinţe
	Din acte: 496 Masurata: 530	

* Suprafaţa este determinată in planul de proiecţie Stereo 70.

DETALII LINIARE IMOBIL

Date referitoare la teren

Crt	Categorie folosinţă	Intra vilan	Suprafaţa (mp)	Tarla	Parcelă	Nr. topo	Observaţii / Referinţe
1	curti constructii	DA	530	5	476	-	

Date referitoare la construcţii

Crt	Număr	Destinaţie construcţie	Supraf. (mp)	Situaţie juridică	Observaţii / Referinţe
A1.1		constructii de locuinte	Din acte: 0 Masurata: 91	Cu acte	Nr. niveluri:1; S. construita la sol:91 mp; S. construita desfasurata:91 mp; Suprafața desfașurata - 91mp; numar niveluri - 1; regim de înălțime - P
A1.2		constructii anexa	Din acte: 0 Masurata: 29	Cu acte	Nr. niveluri:1; S. construita la sol:29 mp; S. construita desfasurata:29 mp; Suprafața desfașurata - 29mp; numar niveluri - 1; regim de înălțime - P

Lungime Segmente

1) Valorile lungimilor segmentelor sunt obţinute din proiecţie în plan.

Punct început	X / Y	Punct sfârşit	X / Y	Lungime segment (** (m)
1	595.004,882 402.195,151	2	595.005,684 402.188,454	6.745

Document care conține date cu caracter personal, protejat de prevederile Regulamentului (UE) nr. 679/2016 și Legii 190/2018

Punct început	X / Y	Punct sfârşit	X / Y	Lungime segment (** (m)
2	595.005,684 402.188,454	3	595.018,209 402.188,416	12.525
3	595.018,209 402.188,416	4	595.023,711 402.188,561	5.504
4	595.023,711 402.188,561	5	595.026,593 402.188,495	2.883
5	595.026,593 402.188,495	6	595.030,255 402.188,564	3.663
6	595.030,255 402.188,564	7	595.039,757 402.188,886	9.507
7	595.039,757 402.188,886	8	595.045,669 402.189,13	5.917
8	595.045,669 402.189,13	9	595.049,474 402.189,408	3.815
9	595.049,474 402.189,408	10	595.047,198 402.202,347	13.138
10	595.047,198 402.202,347	11	595.038,31 402.200,859	9.012
11	595.038,31 402.200,859	12	595.029,801 402.200,872	8.509
12	595.029,801 402.200,872	13	595.024,938 402.200,665	4.867
13	595.024,938 402.200,665	14	595.009,764 402.200,436	15.176
14	595.009,764 402.200,436	15	595.004,483 402.200,247	5.284
15	595.004,483 402.200,247	16	595.004,255 402.200,074	0.286
16	595.004,255 402.200,074	1	595.004,882 402.195,151	4.963

** Lungimile segmentelor sunt determinate în planul de proiecţie Stereo 70 şi sunt rotunjite la 1 milimetru.
*** Distanţa dintre puncte este formată din segmente cumulate ce sunt mai mici decât valoarea 1 milimetru.

Document care conține date cu caracter personal, protejat de prevederile Regulamentului (UE) nr. 679/2016 și Legii 190/2018

DATE DESPRE IMOBILUL NR. 1305

Oficiul de Cadastru şi Publicitate Imobiliară PRAHOVA
Biroul de Cadastru şi Publicitate Imobiliară Ploiești

A. Partea I. Descrierea imobilului

TEREN Intravilan

Adresa: Loc. Valea Dulce, Nr. 56, Jud. Prahova

Nr. Crt	Nr cadastral Nr. topografic	Suprafaţa* (mp)	Observaţii / Referinţe
A1		Din acte: 528 Masurata: 493	Sector cadastral:24 Teren imprejmuit;

Construcţii

Crt	Nr cadastral Nr. topografic	Adresa	Observaţii / Referinţe
A1.1		Loc. Valea Dulce, Nr. 56, Jud. Prahova	Nr. niveluri:1; S. construita la sol:79 mp; S. construita desfasurata:79 mp; Suprafața desfașurata - 79mp; numar niveluri - 1; regim de înălțime - P

B. Partea II. Proprietari şi acte

Inscrieri privitoare la dreptul de proprietate şi alte drepturi reale		Referinţe
/		
Act Administrativ nr. 459, din 21/11/2006 emis de CJPSDPAT PRAHOVA;		
B1	Intabulare, drept de PROPRIETATE, dobandit prin Reconstituire, cota actuala 1/1	A1
	1) **PIRNAU VICTORIA**	
Act Normativ nr. 7, din 13/03/1996 emis de Parlament;		
B2	Intabulare, drept de PROPRIETATE, dobandit prin Lege, cota actuala 1/1	A1.1
	1) **PIRNAU VICTORIA**	

C. Partea III. SARCINI .

Inscrieri privind dezmembramintele dreptului de proprietate, drepturi reale de garanţie şi sarcini	Referinţe
NU SUNT	

Document care conține date cu caracter personal, protejat de prevederile Regulamentului (UE) nr. 679/2016 și Legii 190/2018

Anexa Nr. 1 La Partea I

Teren

Nr cadastral	Suprafaţa (mp)*	Observaţii / Referinţe
	Din acte: 528 Masurata: 493	

* Suprafaţa este determinată in planul de proiecţie Stereo 70.

DETALII LINIARE IMOBIL

Date referitoare la teren

Crt	Categorie folosinţă	Intra vilan	Suprafaţa (mp)	Tarla	Parcelă	Nr. topo	Observaţii / Referinţe
1	curti constructii	DA	493	5	477	-	

Date referitoare la construcţii

Crt	Număr	Destinaţie construcţie	Supraf. (mp)	Situaţie juridică	Observaţii / Referinţe
A1.1		constructii de locuinte	Din acte: 0 Masurata: 79	Cu acte	Nr. niveluri:1; S. construita la sol:79 mp; S. construita desfasurata:79 mp; Suprafața desfașurata - 79mp; numar niveluri - 1; regim de înălțime - P

Lungime Segmente
1) Valorile lungimilor segmentelor sunt obţinute din proiecţie în plan.

Punct început	X / Y	Punct sfârşit	X / Y	Lungime segment (** (m)
1	595.036,041 402.177,757	2	595.051,381 402.180,088	15.516
2	595.051,381 402.180,088	3	595.049,474 402.189,408	9.513

Document care conține date cu caracter personal, protejat de prevederile Regulamentului (UE) nr. 679/2016 și Legii 190/2018

Punct început	X / Y	Punct sfârşit	X / Y	Lungime segment (** (m)
3	595.049,474 402.189,408	4	595.045,669 402.189,13	3.815
4	595.045,669 402.189,13	5	595.039,757 402.188,886	5.917
5	595.039,757 402.188,886	6	595.030,255 402.188,564	9.507
6	595.030,255 402.188,564	7	595.026,593 402.188,495	3.663
7	595.026,593 402.188,495	8	595.023,711 402.188,561	2.883
8	595.023,711 402.188,561	9	595.018,209 402.188,416	5.504
9	595.018,209 402.188,416	10	595.005,684 402.188,454	12.525
10	595.005,684 402.188,454	11	595.006,397 402.181,751	6.741
11	595.006,397 402.181,751	12	595.006,776 402.178,611	3.163
12	595.006,776 402.178,611	13	595.007,023 402.176,343	2.281
13	595.007,023 402.176,343	14	595.014,686 402.176,6	7.667
14	595.014,686 402.176,6	15	595.020,195 402.176,746	5.511
15	595.020,195 402.176,746	16	595.027,854 402.176,978	7.663
16	595.027,854 402.176,978	1	595.036,041 402.177,757	8.224

** Lungimile segmentelor sunt determinate în planul de proiecţie Stereo 70 şi sunt rotunjite la 1 milimetru.
*** Distanţa dintre puncte este formată din segmente cumulate ce sunt mai mici decât valoarea 1 milimetru.

Document care conține date cu caracter personal, protejat de prevederile Regulamentului (UE) nr. 679/2016 și Legii 190/2018

DATE DESPRE IMOBILUL NR. 1306

Oficiul de Cadastru şi Publicitate Imobiliară PRAHOVA
Biroul de Cadastru şi Publicitate Imobiliară Ploiești

A. Partea I. Descrierea imobilului

TEREN Intravilan

Adresa: Loc. Valea Dulce, Nr. 55, Jud. Prahova

Nr. Crt	Nr cadastral Nr. topografic	Suprafaţa* (mp)	Observaţii / Referinţe
A1		Din acte: 576 Masurata: 452	Sector cadastral:24 Teren imprejmuit;

Construcţii

Crt	Nr cadastral Nr. topografic	Adresa	Observaţii / Referinţe
A1.1		Loc. Valea Dulce, Nr. 55, Jud. Prahova	Nr. niveluri:1; S. construita la sol:17 mp; S. construita desfasurata:17 mp; Suprafața desfașurata - 17mp; numar niveluri - 1; regim de înălțime - P

B. Partea II. Proprietari şi acte

Inscrieri privitoare la dreptul de proprietate şi alte drepturi reale		Referinţe
/		
Act Administrativ nr. 98720, din 19/12/2002 emis de CJPSDPAT PRAHOVA;		
B1	Intabulare, drept de PROPRIETATE, dobandit prin Reconstituire, cota actuala 1/1	A1
	1) **GRIGORE PETRE**	
Act Normativ nr. 7, din 13/03/1996 emis de Parlament;		
B2	Intabulare, drept de PROPRIETATE, dobandit prin Lege, cota actuala 1/1	A1.1
	1) **GRIGORE PETRE**	

C. Partea III. SARCINI .

Inscrieri privind dezmembramintele dreptului de proprietate, drepturi reale de garanţie şi sarcini	Referinţe
NU SUNT	

Document care conține date cu caracter personal, protejat de prevederile Regulamentului (UE) nr. 679/2016 și Legii 190/2018

Anexa Nr. 1 La Partea I

Teren

Nr cadastral	Suprafaţa (mp)*	Observaţii / Referinţe
	Din acte: 576 Masurata: 452	

* Suprafaţa este determinată in planul de proiecţie Stereo 70.

DETALII LINIARE IMOBIL

Date referitoare la teren

Crt	Categorie folosință	Intra vilan	Suprafaţa (mp)	Tarla	Parcelă	Nr. topo	Observaţii / Referinţe
1	curti constructii	DA	452	5	478	-	

Date referitoare la construcţii

Crt	Număr	Destinaţie construcţie	Supraf. (mp)	Situaţie juridică	Observaţii / Referinţe
A1.1		constructii de locuinte	17	Cu acte	Nr. niveluri:1; S. construita la sol:17 mp; S. construita desfasurata:17 mp; Suprafața desfașurata - 17mp; numar niveluri - 1; regim de înălțime - P

Lungime Segmente
1) Valorile lungimilor segmentelor sunt obţinute din proiecţie în plan.

Punct început	X / Y	Punct sfârşit	X / Y	Lungime segment (** (m)
1	595.049,11 402.170,41	2	595.053,562 402.170,996	4.49
2	595.053,562 402.170,996	3	595.051,381 402.180,088	9.35

Document care conține date cu caracter personal, protejat de prevederile Regulamentului (UE) nr. 679/2016 și Legii 190/2018

Punct început	X / Y	Punct sfârşit	X / Y	Lungime segment (** (m)
3	595.051,381 402.180,088	4	595.036,041 402.177,757	15.516
4	595.036,041 402.177,757	5	595.027,854 402.176,978	8.224
5	595.027,854 402.176,978	6	595.020,195 402.176,746	7.663
6	595.020,195 402.176,746	7	595.014,686 402.176,6	5.511
7	595.014,686 402.176,6	8	595.007,023 402.176,343	7.667
8	595.007,023 402.176,343	9	595.006,763 402.164,588	11.758
9	595.006,763 402.164,588	10	595.014,112 402.165,493	7.405
10	595.014,112 402.165,493	11	595.029,087 402.167,678	15.134
11	595.029,087 402.167,678	1	595.049,11 402.170,41	20.209

** Lungimile segmentelor sunt determinate în planul de proiecţie Stereo 70 şi sunt rotunjite la 1 milimetru.
*** Distanţa dintre puncte este formată din segmente cumulate ce sunt mai mici decât valoarea 1 milimetru.

Document care conține date cu caracter personal, protejat de prevederile Regulamentului (UE) nr. 679/2016 și Legii 190/2018

DATE DESPRE IMOBILUL NR. 1307

Oficiul de Cadastru şi Publicitate Imobiliară PRAHOVA
Biroul de Cadastru şi Publicitate Imobiliară Ploiești

A. Partea I. Descrierea imobilului

TEREN Intravilan

Adresa: Loc. Valea Dulce, Nr. 54, Jud. Prahova

Nr. Crt	Nr cadastral Nr. topografic	Suprafaţa* (mp)	Observaţii / Referinţe
A1	21495	Din acte: 600 Masurata: 603	Sector cadastral:24 Teren imprejmuit;

B. Partea II. Proprietari şi acte

Inscrieri privitoare la dreptul de proprietate şi alte drepturi reale		Referinţe
14091 / 04/02/2022		
Act Notarial nr. 240, din 04/02/2022 emis de NP David Ella;		
B4	Intabulare, drept de PROPRIETATEcumparare ca bun propriu, dobandit prin Conventie, cota actuala 1/1	A1
	1) **BADEA GEORGIANA-MĂDĂLINA**, (fosta COCEA GEORGIANA, MĂDĂLINA)	
53834 / 10/04/2023		
Act Administrativ nr. Seria C.10 Nr.379647, din 14/05/2022 emis de PRIMARIA COMUNEI PODENII NOI;		
B5	se noteaza schimbarea numelui proprietarei inscrisa sub B 5 din COCEA GEORGIANA-MĂDĂLINA in BADEA GEORGIANA-MĂDĂLINA	A1

C. Partea III. SARCINI .

Inscrieri privind dezmembramintele dreptului de proprietate, drepturi reale de garanţie şi sarcini	Referinţe
NU SUNT	

Document care conține date cu caracter personal, protejat de prevederile Regulamentului (UE) nr. 679/2016 și Legii 190/2018

Anexa Nr. 1 La Partea I

Teren

Nr cadastral	Suprafaţa (mp)*	Observaţii / Referinţe
21495	Din acte: 600 Masurata: 603	

* Suprafaţa este determinată in planul de proiecţie Stereo 70.

DETALII LINIARE IMOBIL

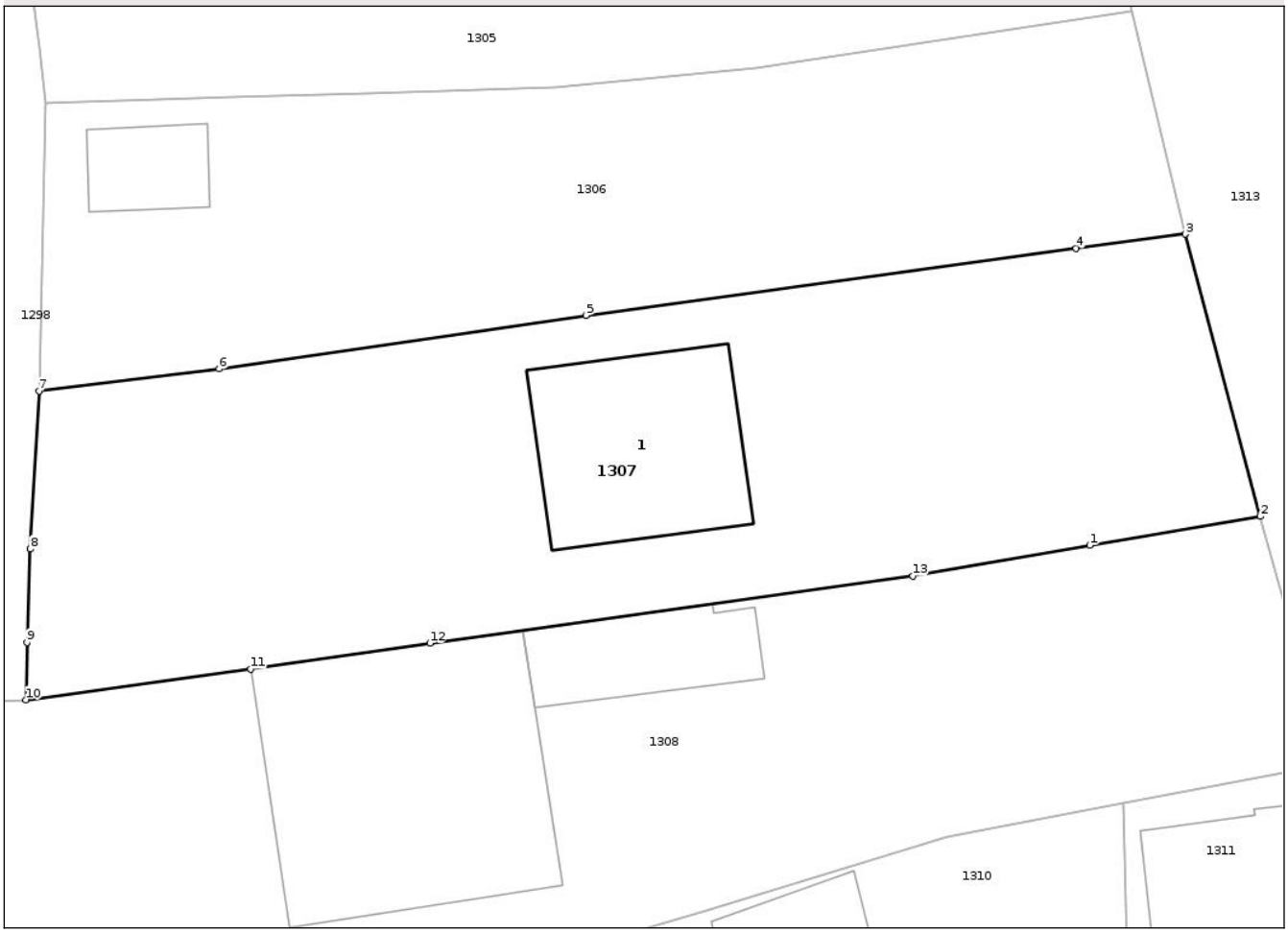

Date referitoare la teren

Crt	Categorie folosinţă	Intra vilan	Suprafaţa (mp)	Tarla	Parcelă	Nr. topo	Observaţii / Referinţe
1	curti constructii	DA	603	5	479	-	

Date referitoare la construcţii

Crt	Număr	Destinaţie construcţie	Supraf. (mp)	Situaţie juridică	Observaţii / Referinţe
A1.1	21495-C1	constructii de locuinte	Din acte: 0 Masurata: 62	Fara acte	Nr. niveluri:1; S. construita la sol:62 mp; S. construita desfasurata:62 mp; Suprafața desfășurata - 62mp; numar niveluri - 1; regim de înălțime - P

Lungime Segmente

1) Valorile lungimilor segmentelor sunt obţinute din proiecţie în plan.

Punct început	X / Y	Punct sfârşit	X / Y	Lungime segment (** (m)
1	595.049,658 402.158,293	2	595.056,622 402.159,476	7.064
2	595.056,622 402.159,476	3	595.053,562 402.170,996	11.919

Document care conține date cu caracter personal, protejat de prevederile Regulamentului (UE) nr. 679/2016 și Legii 190/2018

Punct început	X / Y	Punct sfârşit	X / Y	Lungime segment (** (m)
3	595.053,562 402.170,996	4	595.049,11 402.170,41	4.49
4	595.049,11 402.170,41	5	595.029,087 402.167,678	20.209
5	595.029,087 402.167,678	6	595.014,112 402.165,493	15.134
6	595.014,112 402.165,493	7	595.006,763 402.164,588	7.405
7	595.006,763 402.164,588	8	595.006,405 402.158,141	6.457
8	595.006,405 402.158,141	9	595.006,269 402.154,335	3.808
9	595.006,269 402.154,335	10	595.006,229 402.151,99	2.345
10	595.006,229 402.151,99	11	595.015,409 402.153,251	9.266
11	595.015,409 402.153,251	12	595.022,719 402.154,303	7.385
12	595.022,719 402.154,303	13	595.042,431 402.157,042	19.901
13	595.042,431 402.157,042	1	595.049,658 402.158,293	7.334

** Lungimile segmentelor sunt determinate în planul de proiecţie Stereo 70 şi sunt rotunjite la 1 milimetru.
*** Distanţa dintre puncte este formată din segmente cumulate ce sunt mai mici decât valoarea 1 milimetru.

Document care conține date cu caracter personal, protejat de prevederile Regulamentului (UE) nr. 679/2016 și Legii 190/2018

DATE DESPRE IMOBILUL NR. 1308

Oficiul de Cadastru şi Publicitate Imobiliară PRAHOVA
Biroul de Cadastru şi Publicitate Imobiliară Ploiești

A. Partea I. Descrierea imobilului

TEREN Intravilan

Adresa: Loc. Valea Dulce, Nr. 53, Jud. Prahova

Nr. Crt	Nr cadastral Nr. topografic	Suprafaţa* (mp)	Observaţii / Referinţe
A1		Din acte: 653 Masurata: 677	Sector cadastral:24 Teren imprejmuit;

Construcţii

Crt	Nr cadastral Nr. topografic	Adresa	Observaţii / Referinţe
A1.1		Loc. Valea Dulce, Nr. 53, Jud. Prahova	Nr. niveluri:1; S. construita la sol:120 mp; S. construita desfasurata:120 mp; Suprafața desfașurata - 120mp; numar niveluri - 1; regim de înalțime - P
A1.2		Loc. Valea Dulce, Nr. 53, Jud. Prahova	Nr. niveluri:1; S. construita la sol:30 mp; S. construita desfasurata:30 mp; Suprafața desfașurata - 30mp; numar niveluri - 1; regim de înalțime - P

B. Partea II. Proprietari şi acte

Inscrieri privitoare la dreptul de proprietate şi alte drepturi reale		Referinţe
/		
Act Administrativ nr. 37007, din 28/03/1995 emis de CJPSDPAT PRAHOVA;		
B1	Intabulare, drept de PROPRIETATE, dobandit prin Constituire, cota actuala 1/1	A1
	1) **GHIŢĂ GHEORGHE**	
Act Normativ nr. 7, din 13/03/1996 emis de Parlament;		
B2	Intabulare, drept de PROPRIETATE, dobandit prin Lege, cota actuala 1/1	A1.1, A1.2
	1) **GHIŢĂ GHEORGHE**	

C. Partea III. SARCINI .

Inscrieri privind dezmembramintele dreptului de proprietate, drepturi reale de garanţie şi sarcini	Referinţe
NU SUNT	

Document care conține date cu caracter personal, protejat de prevederile Regulamentului (UE) nr. 679/2016 și Legii 190/2018

Anexa Nr. 1 La Partea I

Teren

Nr cadastral	Suprafaţa (mp)*	Observaţii / Referinţe
	Din acte: 653 Masurata: 677	

* Suprafaţa este determinată in planul de proiecţie Stereo 70.

DETALII LINIARE IMOBIL

Date referitoare la teren

Crt	Categorie folosinţă	Intra vilan	Suprafaţa (mp)	Tarla	Parcelă	Nr. topo	Observaţii / Referinţe
1	curti constructii	DA	677	5	480	-	

Date referitoare la construcţii

Crt	Număr	Destinaţie construcţie	Supraf. (mp)	Situaţie juridică	Observaţii / Referinţe
A1.1		constructii de locuinte	Din acte: 0 Masurata: 120	Cu acte	Nr. niveluri:1; S. construita la sol:120 mp; S. construita desfasurata:120 mp; Suprafața desfașurata - 120mp; numar niveluri - 1; regim de înălțime - P
A1.2		constructii anexa	Din acte: 0 Masurata: 30	Cu acte	Nr. niveluri:1; S. construita la sol:30 mp; S. construita desfasurata:30 mp; Suprafața desfașurata - 30mp; numar niveluri - 1; regim de înălțime - P

Lungime Segmente

1) Valorile lungimilor segmentelor sunt obţinute din proiecţie în plan.

Punct început	X / Y	Punct sfârşit	X / Y	Lungime segment (** (m)
1	595.051,026 402.147,779	2	595.058,346 402.149,151	7.447

Document care conține date cu caracter personal, protejat de prevederile Regulamentului (UE) nr. 679/2016 și Legii 190/2018

Punct început	X / Y	Punct sfârşit	X / Y	Lungime segment (** (m)
2	595.058,346 402.149,151	3	595.064,196 402.150,038	5.917
3	595.064,196 402.150,038	4	595.063,08 402.154,981	5.067
4	595.063,08 402.154,981	5	595.057,966 402.154,537	5.133
5	595.057,966 402.154,537	6	595.056,622 402.159,476	5.119
6	595.056,622 402.159,476	7	595.049,658 402.158,293	7.064
7	595.049,658 402.158,293	8	595.042,431 402.157,042	7.334
8	595.042,431 402.157,042	9	595.022,719 402.154,303	19.901
9	595.022,719 402.154,303	10	595.015,409 402.153,251	7.385
10	595.015,409 402.153,251	11	595.006,229 402.151,99	9.266
11	595.006,229 402.151,99	12	595.004,845 402.151,915	1.386
12	595.004,845 402.151,915	13	595.004,265 402.144,877	7.062
13	595.004,265 402.144,877	14	595.003,774 402.139,47	5.429
14	595.003,774 402.139,47	15	595.014,373 402.140,267	10.629
15	595.014,373 402.140,267	16	595.027,051 402.141,301	12.72
16	595.027,051 402.141,301	17	595.028,448 402.141,807	1.486
17	595.028,448 402.141,807	18	595.029,461 402.142,064	1.045
18	595.029,461 402.142,064	19	595.034,175 402.143,444	4.912
19	595.034,175 402.143,444	20	595.043,808 402.146,39	10.073
20	595.043,808 402.146,39	1	595.051,026 402.147,779	7.35

** Lungimile segmentelor sunt determinate în planul de proiecţie Stereo 70 şi sunt rotunjite la 1 milimetru.
*** Distanţa dintre puncte este formată din segmente cumulate ce sunt mai mici decât valoarea 1 milimetru.

Document care conține date cu caracter personal, protejat de prevederile Regulamentului (UE) nr. 679/2016 și Legii 190/2018

DATE DESPRE IMOBILUL NR. 1309

Oficiul de Cadastru şi Publicitate Imobiliară PRAHOVA
Biroul de Cadastru şi Publicitate Imobiliară Ploieşti

A. Partea I. Descrierea imobilului

TEREN Intravilan

Adresa: Loc. Valea Dulce, Nr. 52, Jud. Prahova

Nr. Crt	Nr cadastral Nr. topografic	Suprafaţa* (mp)	Observaţii / Referinţe
A1		564	Sector cadastral:24 Teren imprejmuit;

Construcţii

Crt	Nr cadastral Nr. topografic	Adresa	Observaţii / Referinţe
A1.1		Loc. Valea Dulce, Nr. 52, Jud. Prahova	Nr. niveluri:1; S. construita la sol:29 mp; S. construita desfasurata:29 mp; Suprafața desfașurata - 29mp; numar niveluri - 1; regim de înalțime - P
A1.2		Loc. Valea Dulce, Nr. 52, Jud. Prahova	Nr. niveluri:1; S. construita la sol:39 mp; S. construita desfasurata:39 mp; Suprafața desfașurata - 39mp; numar niveluri - 1; regim de înalțime - P

B. Partea II. Proprietari şi acte

Inscrieri privitoare la dreptul de proprietate şi alte drepturi reale		Referinţe
/		
Act Notarial nr. 1107, din 11/11/1994 emis de NOTARIATUL DE STAT LOCAL VALENII DE MUNTE;		
B1	Intabulare, drept de PROPRIETATE, dobandit prin Succesiune, cota actuala 1/4	A1
	1) **IVAN MARIA**	
B2	Intabulare, drept de PROPRIETATE, dobandit prin Succesiune, cota actuala 1/8	A1.1, A1.2
	1) **IVAN MARIA**	
B3	Intabulare, drept de PROPRIETATE, dobandit prin Succesiune, cota actuala 5/24	A1
	1) **IVAN ION**	
B4	Intabulare, drept de PROPRIETATE, dobandit prin Succesiune, cota actuala 5/48	A1.1, A1.2
	1) **IVAN ION**	
B5	Intabulare, drept de PROPRIETATE, dobandit prin Succesiune, cota actuala 5/24	A1
	1) **PITARU ALEXANDRINA**	
B6	Intabulare, drept de PROPRIETATE, dobandit prin Succesiune, cota actuala 5/48	A1.1, A1.2
	1) **PITARU ALEXANDRINA**	
Act Notarial nr. 227, din 02/02/1999 emis de BNP CODESCU EUGENIA;		
B7	Intabulare, drept de PROPRIETATE, dobandit prin Conventie, cota actuala 1/6	A1
	1) **CARPEN VICTORIA**	
B8	Intabulare, drept de PROPRIETATE, dobandit prin Conventie, cota actuala 1/3	A1.1, A1.2
	1) **CARPEN VICTORIA**	
Act Notarial nr. 129, din 31/03/2022 emis de SPN LUPU MARIAN SI LUPU MARIA-LUIZA;		
B9	Intabulare, drept de PROPRIETATE, dobandit prin Succesiune, cota actuala 1/24	A1
	1) **CARPEN VICTORIA**	
B10	Intabulare, drept de PROPRIETATE, dobandit prin Succesiune, cota actuala 1/12	A1.1, A1.2
	1) **CARPEN VICTORIA**	
B11	Intabulare, drept de PROPRIETATE, dobandit prin Succesiune, cota actuala 1/16	A1
	1) **CARPEN CIPRIAN-NICOLAE**	
B12	Intabulare, drept de PROPRIETATE, dobandit prin Succesiune, cota actuala 1/8	A1.1, A1.2
	1) **CARPEN CIPRIAN-NICOLAE**	
B13	Intabulare, drept de PROPRIETATE, dobandit prin Succesiune, cota	A1

Document care conține date cu caracter personal, protejat de prevederile Regulamentului (UE) nr. 679/2016 și Legii 190/2018

Inscrieri privitoare la dreptul de proprietate şi alte drepturi reale		Referinţe
B13	actuala 1/16	
	1) **CARPEN MARILENA-NICOLETA**	
B14	Intabulare, drept de PROPRIETATE, dobandit prin Succesiune, cota actuala 1/8	A1.1, A1.2
	1) **CARPEN MARILENA-NICOLETA**	

C. Partea III. SARCINI .

Inscrieri privind dezmembramintele dreptului de proprietate, drepturi reale de garanţie şi sarcini	Referinţe
NU SUNT	

Anexa Nr. 1 La Partea I

Teren

Nr cadastral	Suprafaţa (mp)*	Observaţii / Referinţe
	564	

* Suprafaţa este determinată in planul de proiecţie Stereo 70.

DETALII LINIARE IMOBIL

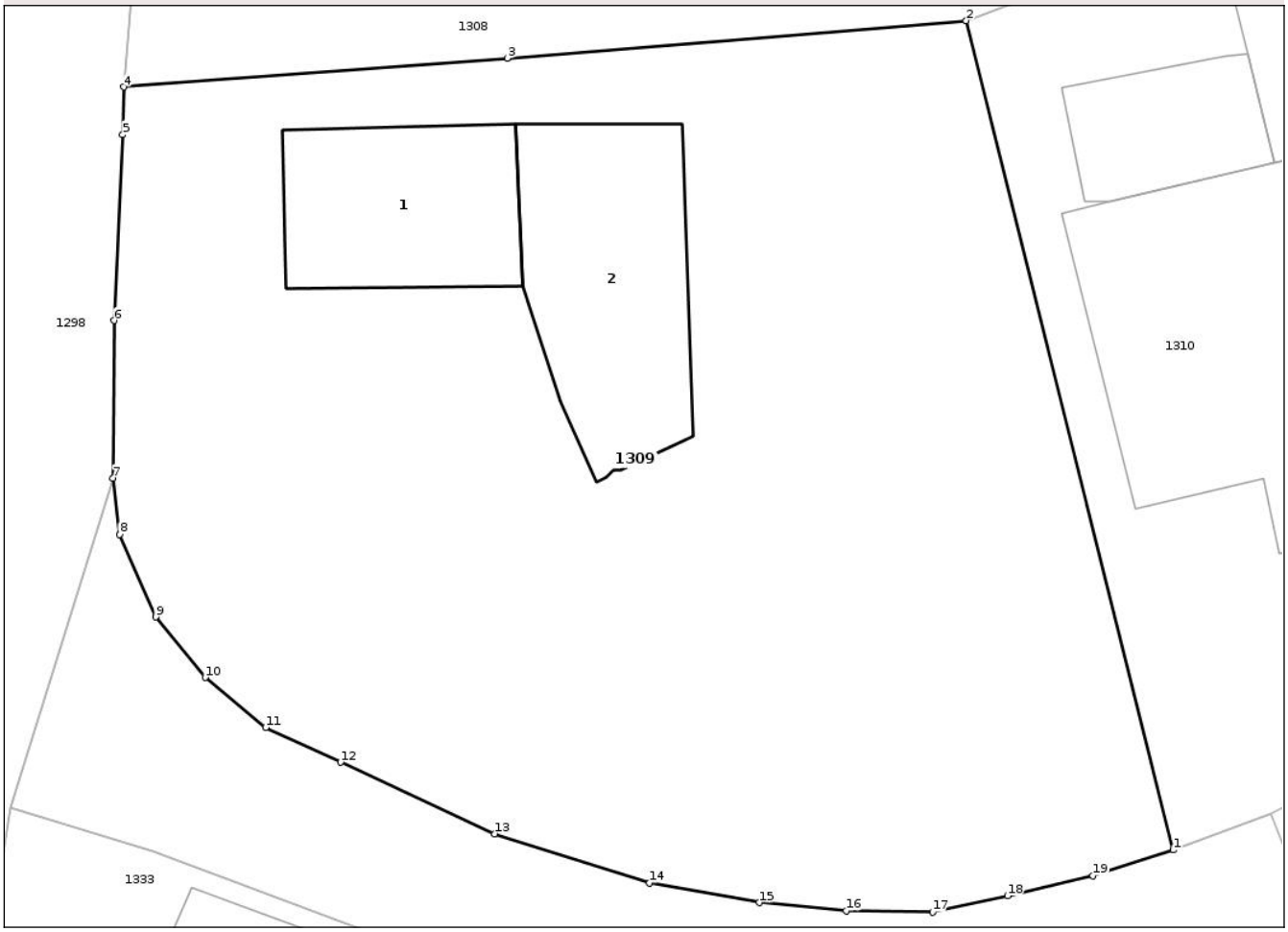

Date referitoare la teren

Crt	Categorie folosință	Intra vilan	Suprafaţa (mp)	Tarla	Parcelă	Nr. topo	Observaţii / Referinţe
1	curti constructii	DA	564	5	481	-	

Date referitoare la construcţii

Crt	Număr	Destinaţie construcţie	Supraf. (mp)	Situaţie juridică	Observaţii / Referinţe
A1.1		constructii de locuinte	Din acte: 0 Masurata: 29	Cu acte	Nr. niveluri:1; S. construita la sol:29 mp; S. construita desfasurata:29 mp; Suprafața desfașurata - 29mp; numar niveluri - 1; regim de înălțime - P
A1.2		constructii anexa	Din acte: 0 Masurata: 39	Cu acte	Nr. niveluri:1; S. construita la sol:39 mp; S. construita desfasurata:39 mp; Suprafața desfașurata - 39mp; numar niveluri - 1; regim de înălțime - P

Lungime Segmente

1) Valorile lungimilor segmentelor sunt obţinute din proiecţie în plan.

Punct început	X / Y	Punct sfârşit	X / Y	Lungime segment (** (m)
1	595.032,764 402.118,424	2	595.027,051 402.141,301	23.58

Document care conține date cu caracter personal, protejat de prevederile Regulamentului (UE) nr. 679/2016 și Legii 190/2018

Punct început	X / Y	Punct sfârşit	X / Y	Lungime segment (** (m)
2	595.027,051 402.141,301	3	595.014,373 402.140,267	12.72
3	595.014,373 402.140,267	4	595.003,774 402.139,47	10.629
4	595.003,774 402.139,47	5	595.003,756 402.138,156	1.314
5	595.003,756 402.138,156	6	595.003,518 402.133,029	5.133
6	595.003,518 402.133,029	7	595.003,483 402.128,675	4.354
7	595.003,483 402.128,675	8	595.003,669 402.127,131	1.555
8	595.003,669 402.127,131	9	595.004,659 402.124,85	2.487
9	595.004,659 402.124,85	10	595.006,029 402.123,179	2.161
10	595.006,029 402.123,179	11	595.007,7 402.121,801	2.166
11	595.007,7 402.121,801	12	595.009,77 402.120,845	2.28
12	595.009,77 402.120,845	13	595.014,021 402.118,867	4.689
13	595.014,021 402.118,867	14	595.018,301 402.117,515	4.488
14	595.018,301 402.117,515	15	595.021,329 402.116,971	3.076
15	595.021,329 402.116,971	16	595.023,732 402.116,749	2.413
16	595.023,732 402.116,749	17	595.026,123 402.116,706	2.391
17	595.026,123 402.116,706	18	595.028,188 402.117,158	2.114
18	595.028,188 402.117,158	19	595.030,55 402.117,712	2.426
19	595.030,55 402.117,712	1	595.032,764 402.118,424	2.326

**** Lungimile segmentelor sunt determinate în planul de proiecţie Stereo 70 şi sunt rotunjite la 1 milimetru.**
***** Distanţa dintre puncte este formată din segmente cumulate ce sunt mai mici decât valoarea 1 milimetru.**

Document care conține date cu caracter personal, protejat de prevederile Regulamentului (UE) nr. 679/2016 și Legii 190/2018

DATE DESPRE IMOBILUL NR. 1310

Oficiul de Cadastru şi Publicitate Imobiliară PRAHOVA
Biroul de Cadastru şi Publicitate Imobiliară Ploiești

A. Partea I. Descrierea imobilului

TEREN Intravilan

Adresa: Loc. Valea Dulce, Nr. 42, Jud. Prahova

Nr. Crt	Nr cadastral Nr. topografic	Suprafaţa* (mp)	Observaţii / Referinţe
A1	20363	Din acte: 512 Masurata: 510	Sector cadastral:24 Teren imprejmuit;

Construcţii

Crt	Nr cadastral Nr. topografic	Adresa	Observaţii / Referinţe
A1.1	20363-C1	Loc. Valea Dulce, Nr. 42, Jud. Prahova	Nr. niveluri:1; S. construita la sol:105 mp; S. construita desfasurata:105 mp; Suprafața desfașurata - 105mp; numar niveluri - 1; regim de înalțime - P
A1.2	20363-C2	Loc. Valea Dulce, Nr. 42, Jud. Prahova	Nr. niveluri:1; S. construita la sol:35 mp; S. construita desfasurata:35 mp; Suprafața desfașurata - 35mp; numar niveluri - 1; regim de înalțime - P
A1.3	20363-C3	Loc. Valea Dulce, Nr. 42, Jud. Prahova	Nr. niveluri:1; S. construita la sol:17 mp; S. construita desfasurata:17 mp; Suprafața desfașurata - 17mp; numar niveluri - 1; regim de înalțime - P
A1.4	20363-C4	Loc. Valea Dulce, Nr. 42, Jud. Prahova	Nr. niveluri:1; S. construita la sol:11 mp; S. construita desfasurata:11 mp; Suprafața desfașurata - 11mp; numar niveluri - 1; regim de înalțime - P

B. Partea II. Proprietari şi acte

Inscrieri privitoare la dreptul de proprietate şi alte drepturi reale		Referinţe
/		
Act Normativ nr. 7, din 13/03/1996 emis de Parlament;		
B3	Intabulare, drept de PROPRIETATE, dobandit prin Construire, cota actuala 1/1	A1.1, A1.2, A1.3, A1.4
	1) **MOISE CONSTANTIN**	
31163 / 04/06/2010		
Act Notarial nr. 1023, din 03/06/2010 emis de NP BOTEZATU I.ION;		
B6	Intabulare, drept de PROPRIETATEcumparare ca bun propriu, dobandit prin Conventie, cota actuala 1/1	A1
	1) **MOISE CONSTANTIN**	
24990 / 07/05/2012		
Act Administrativ nr. 22932, din 25/04/2012 emis de OCPI PH;		
B7	se noteaza repozitionarea imobilului	A1

C. Partea III. SARCINI .

Inscrieri privind dezmembramintele dreptului de proprietate, drepturi reale de garanţie şi sarcini	Referinţe
NU SUNT	

Document care conține date cu caracter personal, protejat de prevederile Regulamentului (UE) nr. 679/2016 și Legii 190/2018

Anexa Nr. 1 La Partea I

Teren

Nr cadastral	Suprafaţa (mp)*	Observaţii / Referinţe
20363	Din acte: 512 Masurata: 510	

* Suprafaţa este determinată in planul de proiecţie Stereo 70.

DETALII LINIARE IMOBIL

Date referitoare la teren

Crt	Categorie folosinţă	Intra vilan	Suprafaţa (mp)	Tarla	Parcelă	Nr. topo	Observaţii / Referinţe
1	curti constructii	DA	510	5	482	-	

Date referitoare la construcţii

Crt	Număr	Destinaţie construcţie	Supraf. (mp)	Situaţie juridică	Observaţii / Referinţe
A1.1	20363-C1	constructii de locuinte	Din acte: 0 Masurata: 105	Cu acte	Nr. niveluri:1; S. construita la sol:105 mp; S. construita desfasurata:105 mp; Suprafața desfășurata - 105mp; numar niveluri - 1; regim de înălțime - P
A1.2	20363-C2	constructii anexa	Din acte: 0 Masurata: 35	Cu acte	Nr. niveluri:1; S. construita la sol:35 mp; S. construita desfasurata:35 mp; Suprafața desfășurata - 35mp; numar niveluri - 1; regim de înălțime - P
A1.3	20363-C3	constructii anexa	Din acte: 0 Masurata: 17	Cu acte	Nr. niveluri:1; S. construita la sol:17 mp; S. construita desfasurata:17 mp; Suprafața desfășurata - 17mp; numar niveluri - 1; regim de înălțime - P
A1.4	20363-C4	constructii anexa	Din acte: 0 Masurata: 11	Cu acte	Nr. niveluri:1; S. construita la sol:11 mp; S. construita desfasurata:11 mp; Suprafața desfășurata - 11mp; numar niveluri - 1; regim de înălțime - P

Document care conține date cu caracter personal, protejat de prevederile Regulamentului (UE) nr. 679/2016 și Legii 190/2018

Lungime Segmente
1) Valorile lungimilor segmentelor sunt obţinute din proiecţie în plan.

Punct început	X / Y	Punct sfârşit	X / Y	Lungime segment (** (m)
1	595.035,464 402.119,415	2	595.037,471 402.120,514	2.288
2	595.037,471 402.120,514	3	595.053,159 402.128,403	17.56
3	595.053,159 402.128,403	4	595.052,513 402.136,309	7.932
4	595.052,513 402.136,309	5	595.052,161 402.139,803	3.512
5	595.052,161 402.139,803	6	595.052,426 402.139,892	0.28
6	595.052,426 402.139,892	7	595.052,25 402.140,692	0.819
7	595.052,25 402.140,692	8	595.051,248 402.140,314	1.071
8	595.051,248 402.140,314	9	595.051,026 402.147,779	7.468
9	595.051,026 402.147,779	10	595.043,808 402.146,39	7.35
10	595.043,808 402.146,39	11	595.034,175 402.143,444	10.073
11	595.034,175 402.143,444	12	595.029,461 402.142,064	4.912
12	595.029,461 402.142,064	13	595.028,448 402.141,807	1.045
13	595.028,448 402.141,807	14	595.027,051 402.141,301	1.486
14	595.027,051 402.141,301	15	595.032,764 402.118,424	23.58
15	595.032,764 402.118,424	16	595.035,463 402.119,418	2.876
16	595.035,463 402.119,418	1	595.035,464 402.119,415	0.003

** Lungimile segmentelor sunt determinate în planul de proiecţie Stereo 70 şi sunt rotunjite la 1 milimetru.
*** Distanţa dintre puncte este formată din segmente cumulate ce sunt mai mici decât valoarea 1 milimetru.

Document care conține date cu caracter personal, protejat de prevederile Regulamentului (UE) nr. 679/2016 și Legii 190/2018

DATE DESPRE IMOBILUL NR. 1311

Oficiul de Cadastru şi Publicitate Imobiliară PRAHOVA
Biroul de Cadastru şi Publicitate Imobiliară Ploieşti

A. Partea I. Descrierea imobilului

TEREN Intravilan

Adresa: Loc. Valea Dulce, Nr. 51, Jud. Prahova

Nr. Crt	Nr cadastral Nr. topografic	Suprafaţa* (mp)	Observaţii / Referinţe
A1	20364	Din acte: 527 Masurata: 541	Sector cadastral:24 Teren imprejmuit;

Construcţii

Crt	Nr cadastral Nr. topografic	Adresa	Observaţii / Referinţe
A1.1	20364-C1	Loc. Valea Dulce, Nr. 51, Jud. Prahova	Nr. niveluri:1; S. construita la sol:208 mp; S. construita desfasurata:208 mp; Suprafața desfașurata - 208mp; numar niveluri - 1; regim de înălțime - P

B. Partea II. Proprietari şi acte

Inscrieri privitoare la dreptul de proprietate şi alte drepturi reale		Referinţe
31160 / 04/06/2010		
Act Notarial nr. 1022, din 03/06/2010 emis de NP BOTEZATU I.ION;		
B0	Se infiintează cartea funciara nr. 1042 a unitatii administrativ teritoriale Podenii Noi , care cuprinde imobilul cu numarul cadastral 10298 descris la PI/A+1, rezultat din dezmembrarea imobilului cu numarul cadastral 10265 din cartea funciara nr. 940 a aceleiasi unitati administrativ teritoriale.	A1
Inscris Sub Semnatura Privata nr. 2413, din 28/10/2009 emis de NP BOREZATU IOANA;		
B3	se actualizeaza informatiile cadastrale conform documentatiei anexate	A1, A1.1
	OBSERVATII: (provenita din conversia CF 1042)	
Act Administrativ nr. 1001, din 22/12/2009 emis de OCPI PRAHOVA;		
B4	se noteaza din oficiu propunerea de dezmembrare a imobilului	A1, A1.1
	OBSERVATII: (provenita din conversia CF 1042)	
24987 / 07/05/2012		
Act Administrativ nr. 22931, din 25/04/2012 emis de OCPI PH;		
B5	se noteaza repozitionarea imobilului conform documentatiei tehnice avizate	A1, A1.1
64155 / 17/05/2021		
Act Notarial nr. 799, din 17/05/2021 emis de NP Botezatu Ioana Eleonora;		
B8	Intabulare, drept de PROPRIETATEcumparare ca bun propriu, dobandit prin Conventie, cota actuala 1/2	A1
	1) **MOISE GHEORGHE**	
B9	Intabulare, drept de PROPRIETATEcumparare ca bun propriu, dobandit prin Conventie, cota actuala 1/2	A1.1
	1) **MOISE GHEORGHE**	
B10	Intabulare, drept de PROPRIETATEcumparare ca bun propriu, dobandit prin Conventie, cota actuala 1/2	A1
	1) **MOISE VIOREL**	
B11	Intabulare, drept de PROPRIETATEcumparare ca bun propriu, dobandit prin Conventie, cota actuala 1/2	A1.1
	1) **MOISE VIOREL**	

C. Partea III. SARCINI

Inscrieri privind dezmembramintele dreptului de proprietate, drepturi reale de garanţie şi sarcini		Referinţe
64155 / 17/05/2021		
Act Notarial nr. 799, din 17/05/2021 emis de NP Botezatu Ioana Eleonora;		
C1	Intabulare, drept de HABITATIE(viagera asupra cotei de 1/2 din imobil)	A1.1

Document care conține date cu caracter personal, protejat de prevederile Regulamentului (UE) nr. 679/2016 și Legii 190/2018

Inscrieri privind dezmembramintele dreptului de proprietate, drepturi reale de garanţie şi sarcini		Referinţe
C1	Intabulare, drept de HABITATIE(viagera asupra cotei de 1/2 din imobil)	
	1) **TUDORACHE AURELIA**	

Anexa Nr. 1 La Partea I

Teren

Nr cadastral	Suprafaţa (mp)*	Observaţii / Referinţe
20364	Din acte: 527 Masurata: 541	

* Suprafaţa este determinată in planul de proiecţie Stereo 70.

DETALII LINIARE IMOBIL

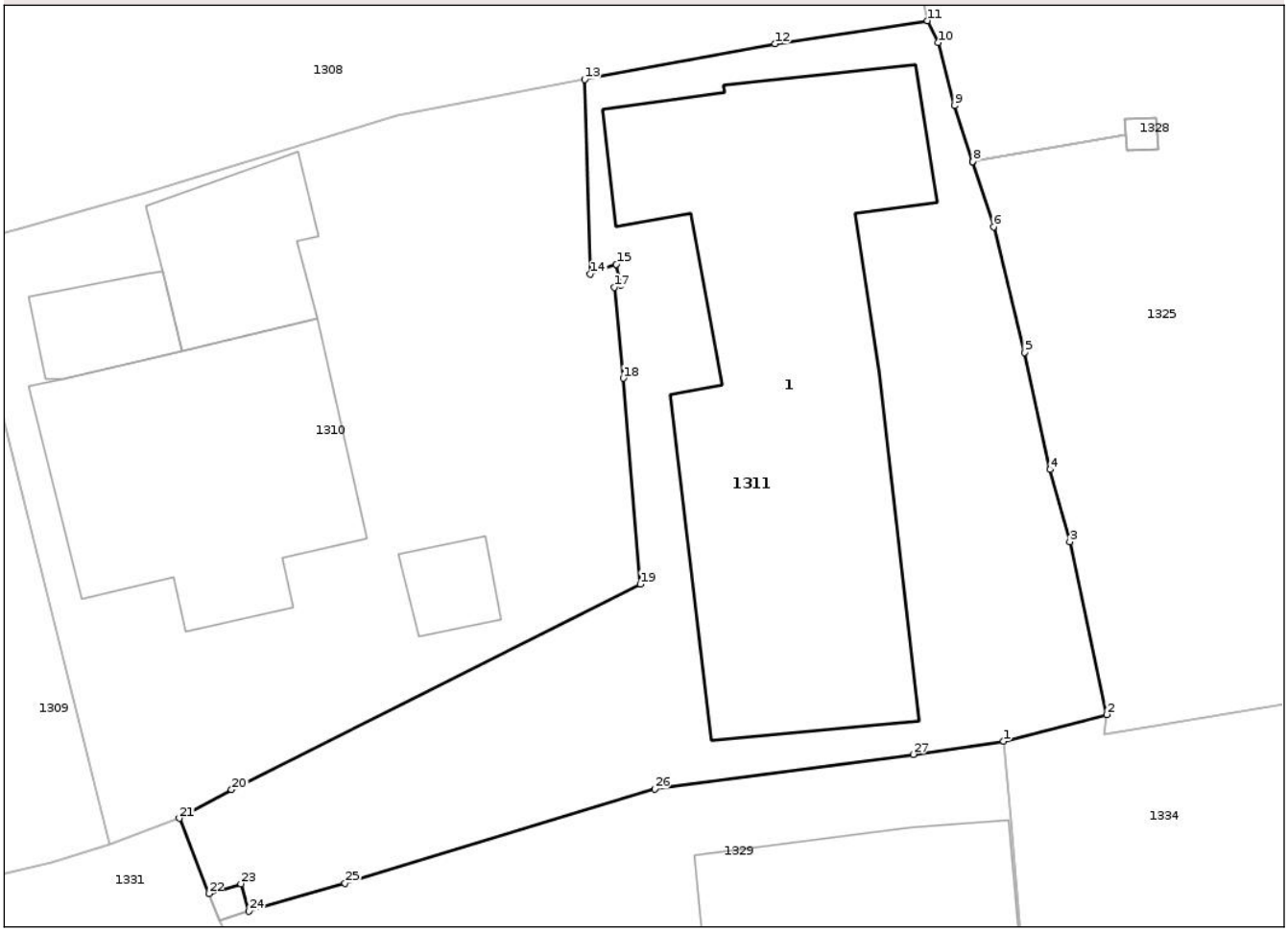

Date referitoare la teren

Crt	Categorie folosinţă	Intra vilan	Suprafaţa (mp)	Tarla	Parcelă	Nr. topo	Observaţii / Referinţe
1	curti constructii	DA	541	5	482	-	

Date referitoare la construcţii

Crt	Număr	Destinaţie construcţie	Supraf. (mp)	Situaţie juridică	Observaţii / Referinţe
A1.1	20364-C1	constructii de locuinte	Din acte: 0 Masurata: 208	Cu acte	Nr. niveluri:1; S. construita la sol:208 mp; S. construita desfasurata:208 mp; Suprafața desfașurata - 208mp; numar niveluri - 1; regim de înălțime - P

Lungime Segmente

1) Valorile lungimilor segmentelor sunt obţinute din proiecţie în plan.

Punct început	X / Y	Punct sfârşit	X / Y	Lungime segment (** (m)
1	595.067,121 402.122,37	2	595.071,079 402.123,402	4.09
3	595.069,66 402.130,033	4	595.068,907 402.132,804	2.871

Punct început	X / Y	Punct sfârşit	X / Y	Lungime segment (** (m)
2	595.071,079 402.123,402	3	595.069,66 402.130,033	6.781
4	595.068,907 402.132,804	5	595.067,913 402.137,304	4.608

Document care conține date cu caracter personal, protejat de prevederile Regulamentului (UE) nr. 679/2016 și Legii 190/2018

Punct început	X / Y	Punct sfârşit	X / Y	Lungime segment (** (m)
5	595.067,913 402.137,304	6	595.066,73 402.142,127	4.966
7	595.065,93 402.144,619	8	595.065,927 402.144,629	0.01
9	595.065,236 402.146,781	10	595.064,599 402.149,199	2.5
11	595.064,196 402.150,038	12	595.058,346 402.149,151	5.917
13	595.051,026 402.147,779	14	595.051,248 402.140,314	7.468
15	595.052,25 402.140,692	16	595.052,426 402.139,892	0.819
17	595.052,161 402.139,803	18	595.052,513 402.136,309	3.512
19	595.053,159 402.128,403	20	595.037,471 402.120,514	17.56
21	595.035,464 402.119,415	22	595.036,592 402.116,522	3.105
23	595.037,83 402.116,9	24	595.038,139 402.115,845	1.099
25	595.041,826 402.116,922	26	595.053,716 402.120,54	12.428
27	595.063,643 402.121,871	1	595.067,121 402.122,37	3.514

Punct început	X / Y	Punct sfârşit	X / Y	Lungime segment (** (m)
6	595.066,73 402.142,127	7	595.065,93 402.144,619	2.617
8	595.065,927 402.144,629	9	595.065,236 402.146,781	2.26
10	595.064,599 402.149,199	11	595.064,196 402.150,038	0.931
12	595.058,346 402.149,151	13	595.051,026 402.147,779	7.447
14	595.051,248 402.140,314	15	595.052,25 402.140,692	1.071
16	595.052,426 402.139,892	17	595.052,161 402.139,803	0.28
18	595.052,513 402.136,309	19	595.053,159 402.128,403	7.932
20	595.037,471 402.120,514	21	595.035,464 402.119,415	2.288
22	595.036,592 402.116,522	23	595.037,83 402.116,9	1.294
24	595.038,139 402.115,845	25	595.041,826 402.116,922	3.841
26	595.053,716 402.120,54	27	595.063,643 402.121,871	10.016

** Lungimile segmentelor sunt determinate în planul de proiecţie Stereo 70 şi sunt rotunjite la 1 milimetru.
*** Distanţa dintre puncte este formată din segmente cumulate ce sunt mai mici decât valoarea 1 milimetru.

Document care conține date cu caracter personal, protejat de prevederile Regulamentului (UE) nr. 679/2016 și Legii 190/2018

DATE DESPRE IMOBILUL NR. 1312

Oficiul de Cadastru şi Publicitate Imobiliară PRAHOVA
Biroul de Cadastru şi Publicitate Imobiliară Ploiești

A. Partea I. Descrierea imobilului

TEREN Intravilan

Adresa: Loc. Valea Dulce, Jud. Prahova

Nr. Crt	Nr cadastral Nr. topografic	Suprafaţa* (mp)	Observaţii / Referinţe
A1		1	Sector cadastral:24 Teren neimprejmuit;

Construcţii

Crt	Nr cadastral Nr. topografic	Adresa	Observaţii / Referinţe
A1.1		Loc. Valea Dulce, Jud. Prahova	Nr. niveluri:1; S. construita la sol:1 mp; S. construita desfasurata:1 mp; Suprafața desfașurata - 1mp; numar niveluri - 1; regim de înălțime - P

B. Partea II. Proprietari şi acte

Inscrieri privitoare la dreptul de proprietate şi alte drepturi reale		Referinţe
/		
Act Normativ nr. 123, din 10/07/2012 emis de PARLAMENTUL ROMÂNIEI;		
B1	Intabulare, drept de PROPRIETATE, dobandit prin Lege, cota actuala 1/1	A1, A1.1
	1) **STATUL ROMÂN**, CIF:9999999999999	
	OBSERVATII: domeniu public	
Act Normativ nr. 980, din 16/12/2015 emis de GUVERNUL ROMÂNIEI;		
B2	Intabulare, drept de ADMINISTRARE, dobandit prin Lege	A1, A1.1
	1) **MINISTERUL ECONOMIEI DIGITALIZĂRII ANTREPRENORIATULUI ȘI TURISMULUI**, CIF:43507695	
Act Administrativ nr. 9, din 07/10/2005 emis de MINISTERUL ECONOMIEI SI COMERTULUI;		
B3	Intabulare, drept de CONCESIUNE, dobandit prin Lege	A1, A1.1
	1) **DISTRIBUȚIE ENERGIE ELECTRICĂ ROMANIA SA**, CIF:14476722	

C. Partea III. SARCINI .

Inscrieri privind dezmembramintele dreptului de proprietate, drepturi reale de garanţie şi sarcini	Referinţe
NU SUNT	

Document care conține date cu caracter personal, protejat de prevederile Regulamentului (UE) nr. 679/2016 și Legii 190/2018

Anexa Nr. 1 La Partea I

Teren

Nr cadastral	Suprafaţa (mp)*	Observaţii / Referinţe
	1	

* Suprafaţa este determinată in planul de proiecţie Stereo 70.

DETALII LINIARE IMOBIL

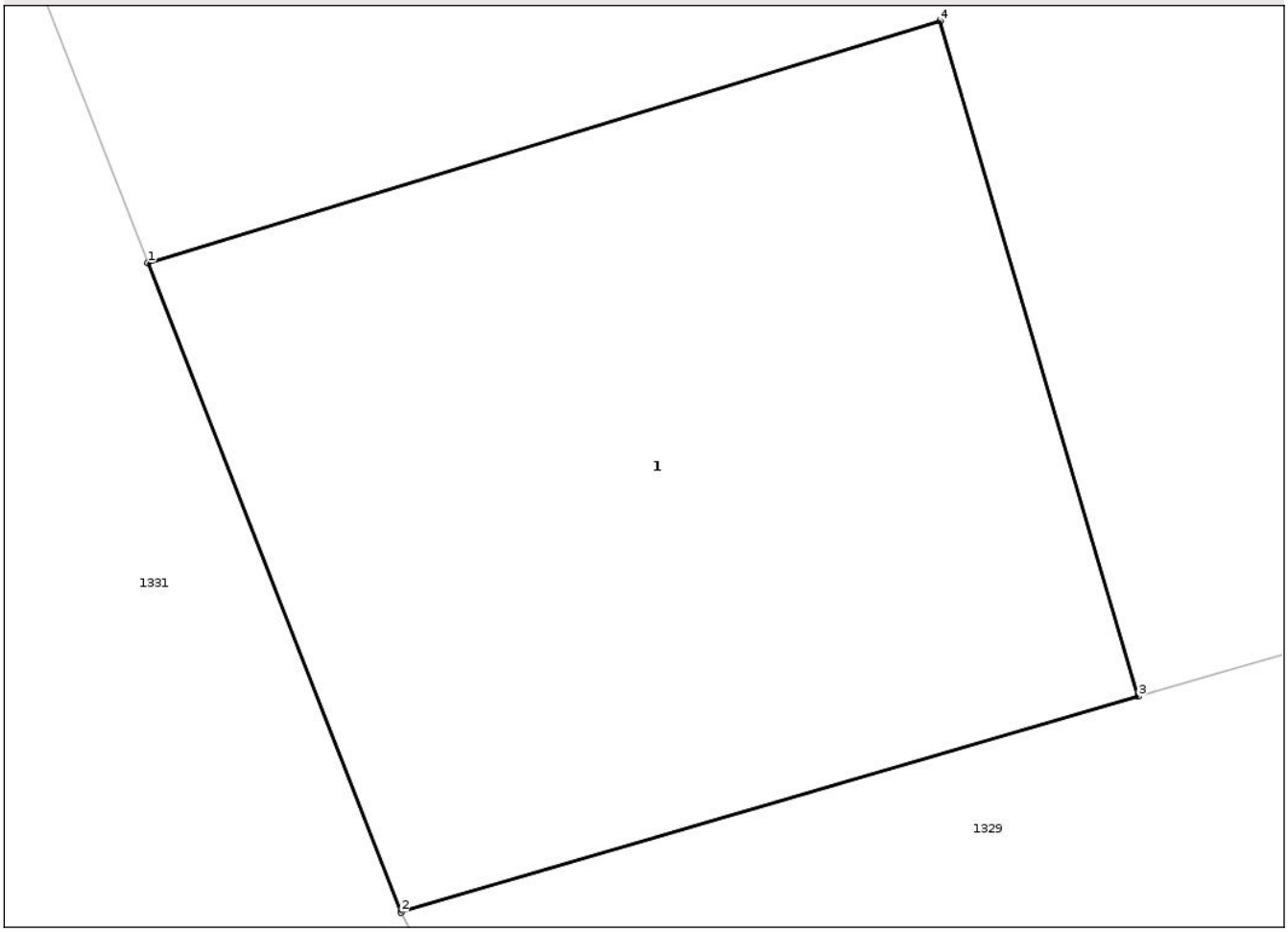

Date referitoare la teren

Crt	Categorie folosință	Intra vilan	Suprafaţa (mp)	Tarla	Parcelă	Nr. topo	Observaţii / Referinţe
1	curti constructii	DA	1	-	-	-	

Date referitoare la construcţii

Crt	Număr	Destinaţie construcţie	Supraf. (mp)	Situaţie juridică	Observaţii / Referinţe
A1.1		constructii industriale si edilitare	1	Cu acte	Nr. niveluri:1; S. construita la sol:1 mp; S. construita desfasurata:1 mp; Suprafața desfașurata - 1mp; numar niveluri - 1; regim de înălțime - P

Lungime Segmente
1) Valorile lungimilor segmentelor sunt obţinute din proiecţie în plan.

Punct început	X / Y	Punct sfârşit	X / Y	Lungime segment (** (m)
1	595.036,592 402.116,522	2	595.036,987 402.115,508	1.088
2	595.036,987 402.115,508	3	595.038,139 402.115,845	1.2
3	595.038,139 402.115,845	4	595.037,83 402.116,9	1.099

Document care conține date cu caracter personal, protejat de prevederile Regulamentului (UE) nr. 679/2016 și Legii 190/2018

Punct început	X / Y	Punct sfârşit	X / Y	Lungime segment (** (m)
4	595.037,83 402.116,9	1	595.036,592 402.116,522	1.294

** Lungimile segmentelor sunt determinate în planul de proiecţie Stereo 70 şi sunt rotunjite la 1 milimetru.
*** Distanţa dintre puncte este formată din segmente cumulate ce sunt mai mici decât valoarea 1 milimetru.

Document care conține date cu caracter personal, protejat de prevederile Regulamentului (UE) nr. 679/2016 și Legii 190/2018

DATE DESPRE IMOBILUL NR. 1313

Oficiul de Cadastru şi Publicitate Imobiliară PRAHOVA
Biroul de Cadastru şi Publicitate Imobiliară Ploiești

A. Partea I. Descrierea imobilului

TEREN Intravilan

Adresa: Loc. Valea Dulce, Nr. 61, Jud. Prahova

Nr. Crt	Nr cadastral Nr. topografic	Suprafaţa* (mp)	Observaţii / Referinţe
A1		1.914	Sector cadastral:24 Teren imprejmuit;

Construcţii

Crt	Nr cadastral Nr. topografic	Adresa	Observaţii / Referinţe
A1.1		Loc. Valea Dulce, Nr. 61, Jud. Prahova	Nr. niveluri:1; S. construita la sol:40 mp; S. construita desfasurata:40 mp; Suprafața desfașurata - 40mp; numar niveluri - 1; regim de înalțime - P
A1.2		Loc. Valea Dulce, Nr. 61, Jud. Prahova	Nr. niveluri:1; S. construita la sol:37 mp; S. construita desfasurata:37 mp; Suprafața desfașurata - 37mp; numar niveluri - 1; regim de înalțime - P
A1.3		Loc. Valea Dulce, Nr. 61, Jud. Prahova	Nr. niveluri:1; S. construita la sol:55 mp; S. construita desfasurata:55 mp; Suprafața desfașurata - 55mp; numar niveluri - 1; regim de înalțime - P

B. Partea II. Proprietari şi acte

Inscrieri privitoare la dreptul de proprietate şi alte drepturi reale		Referinţe
/		
Act Administrativ nr. 413, din 23/04/2025 emis de CLFF PODENII NOI;		
B1	Inscrierea provizorie, drept de PROPRIETATE, dobandit prin Reconstituire, cota actuala 1/1	A1
	1) **POPESCU DUMITRU**	
Act Normativ nr. 7, din 13/03/1996 emis de PARLAMENTUL ROMÂNIEI;		
B2	Intabulare, drept de PROPRIETATE, dobandit prin Lege, cota actuala 1/1	A1.1, A1.2, A1.3
	1) **POPESCU DUMITRU**	

C. Partea III. SARCINI .

Inscrieri privind dezmembramintele dreptului de proprietate, drepturi reale de garanţie şi sarcini	Referinţe
NU SUNT	

Document care conține date cu caracter personal, protejat de prevederile Regulamentului (UE) nr. 679/2016 și Legii 190/2018

Anexa Nr. 1 La Partea I

Teren

Nr cadastral	Suprafaţa (mp)*	Observaţii / Referinţe
	1.914	

* Suprafaţa este determinată in planul de proiecţie Stereo 70.

DETALII LINIARE IMOBIL

Date referitoare la teren

Crt	Categorie folosință	Intra vilan	Suprafaţa (mp)	Tarla	Parcelă	Nr. topo	Observaţii / Referinţe
1	curti constructii	DA	706	5	471	-	
2	arabil	DA	1.208	5	472	-	

Date referitoare la construcţii

Crt	Număr	Destinaţie construcţie	Supraf. (mp)	Situaţie juridică	Observaţii / Referinţe
A1.1		constructii de locuinte	Din acte: 0 Masurata: 40	Cu acte	Nr. niveluri:1; S. construita la sol:40 mp; S. construita desfasurata:40 mp; Suprafața desfașurata - 40mp; numar niveluri - 1; regim de înălțime - P
A1.2		constructii anexa	Din acte: 0 Masurata: 37	Cu acte	Nr. niveluri:1; S. construita la sol:37 mp; S. construita desfasurata:37 mp; Suprafața desfașurata - 37mp; numar niveluri - 1; regim de înălțime - P
A1.3		constructii anexa	Din acte: 0 Masurata: 55	Cu acte	Nr. niveluri:1; S. construita la sol:55 mp; S. construita desfasurata:55 mp; Suprafața desfașurata - 55mp; numar niveluri - 1; regim de înălțime - P

Document care conține date cu caracter personal, protejat de prevederile Regulamentului (UE) nr. 679/2016 și Legii 190/2018

Lungime Segmente
1) Valorile lungimilor segmentelor sunt obţinute din proiecţie în plan.

Punct început	X / Y	Punct sfârşit	X / Y	Lungime segment (** (m)
1	595.053,562 402.170,996	2	595.056,622 402.159,476	11.919
3	595.057,966 402.154,537	4	595.063,08 402.154,981	5.133
5	595.070,239 402.155,732	6	595.067,167 402.170,93	15.505
7	595.064,41 402.184,703	8	595.059,64 402.207,884	23.667
9	595.055,835 402.226,096	10	595.055,713 402.226,72	0.636
11	595.055,093 402.225,726	12	595.054,075 402.226,361	1.2
13	595.054,71 402.227,379	14	595.055,705 402.226,758	1.173
15	595.054,957 402.230,584	16	595.053,511 402.237,461	7.027
17	595.052,889 402.239,851	18	595.050,733 402.256,066	16.358
19	595.046,944 402.276,348	20	595.045,079 402.283,81	7.692
21	595.034,622 402.280,836	22	595.029,098 402.279,154	5.774
23	595.029,502 402.277,865	24	595.030,001 402.276,164	1.773
25	595.034,722 402.249,454	26	595.035,702 402.243,467	6.067
27	595.036,354 402.239,417	28	595.037,246 402.233,591	5.894
29	595.037,501 402.232,942	30	595.038,024 402.231,174	1.844
31	595.038,596 402.228,527	32	595.038,878 402.227,05	1.504
33	595.039,732 402.227,244	34	595.041,277 402.223,657	3.906
35	595.044,094 402.214,981	36	595.045,151 402.212,543	2.657
37	595.046,573 402.206,142	38	595.047,198 402.202,347	3.846
39	595.049,474 402.189,408	40	595.051,381 402.180,088	9.513

Punct început	X / Y	Punct sfârşit	X / Y	Lungime segment (** (m)
2	595.056,622 402.159,476	3	595.057,966 402.154,537	5.119
4	595.063,08 402.154,981	5	595.070,239 402.155,732	7.198
6	595.067,167 402.170,93	7	595.064,41 402.184,703	14.046
8	595.059,64 402.207,884	9	595.055,835 402.226,096	18.605
10	595.055,713 402.226,72	11	595.055,093 402.225,726	1.172
12	595.054,075 402.226,361	13	595.054,71 402.227,379	1.2
14	595.055,705 402.226,758	15	595.054,957 402.230,584	3.898
16	595.053,511 402.237,461	17	595.052,889 402.239,851	2.47
18	595.050,733 402.256,066	19	595.046,944 402.276,348	20.633
20	595.045,079 402.283,81	21	595.034,622 402.280,836	10.872
22	595.029,098 402.279,154	23	595.029,502 402.277,865	1.351
24	595.030,001 402.276,164	25	595.034,722 402.249,454	27.124
26	595.035,702 402.243,467	27	595.036,354 402.239,417	4.102
28	595.037,246 402.233,591	29	595.037,501 402.232,942	0.697
30	595.038,024 402.231,174	31	595.038,596 402.228,527	2.708
32	595.038,878 402.227,05	33	595.039,732 402.227,244	0.876
34	595.041,277 402.223,657	35	595.044,094 402.214,981	9.122
36	595.045,151 402.212,543	37	595.046,573 402.206,142	6.557
38	595.047,198 402.202,347	39	595.049,474 402.189,408	13.138
40	595.051,381 402.180,088	1	595.053,562 402.170,996	9.35

** Lungimile segmentelor sunt determinate în planul de proiecţie Stereo 70 şi sunt rotunjite la 1 milimetru.
*** Distanţa dintre puncte este formată din segmente cumulate ce sunt mai mici decât valoarea 1 milimetru.

Document care conține date cu caracter personal, protejat de prevederile Regulamentului (UE) nr. 679/2016 și Legii 190/2018

DATE DESPRE IMOBILUL NR. 1314

Oficiul de Cadastru şi Publicitate Imobiliară PRAHOVA
Biroul de Cadastru şi Publicitate Imobiliară Ploiești

A. Partea I. Descrierea imobilului

TEREN Intravilan

Adresa: Loc. Valea Dulce, Jud. Prahova

Nr. Crt	Nr cadastral Nr. topografic	Suprafaţa* (mp)	Observaţii / Referinţe
A1		1	Sector cadastral:24 Teren neimprejmuit;

Construcţii

Crt	Nr cadastral Nr. topografic	Adresa	Observaţii / Referinţe
A1.1		Loc. Valea Dulce, Jud. Prahova	Nr. niveluri:1; S. construita la sol:1 mp; S. construita desfasurata:1 mp; Suprafața desfașurata - 1mp; numar niveluri - 1; regim de înălțime - P

B. Partea II. Proprietari şi acte

Inscrieri privitoare la dreptul de proprietate şi alte drepturi reale		Referinţe
/		
Act Normativ nr. 123, din 10/07/2012 emis de PARLAMENTUL ROMÂNIEI;		
B1	Intabulare, drept de PROPRIETATE, dobandit prin Lege, cota actuala 1/1	A1, A1.1
	1) **STATUL ROMÂN**, CIF:9999999999999	
	OBSERVATII: domeniu public	
Act Normativ nr. 980, din 16/12/2015 emis de GUVERNUL ROMÂNIEI;		
B2	Intabulare, drept de ADMINISTRARE, dobandit prin Lege	A1, A1.1
	1) **MINISTERUL ECONOMIEI DIGITALIZĂRII ANTREPRENORIATULUI ȘI TURISMULUI**, CIF:43507695	
Act Administrativ nr. 9, din 07/10/2005 emis de MINISTERUL ECONOMIEI SI COMERTULUI;		
B3	Intabulare, drept de CONCESIUNE, dobandit prin Lege	A1, A1.1
	1) **DISTRIBUȚIE ENERGIE ELECTRICĂ ROMANIA SA**, CIF:14476722	

C. Partea III. SARCINI .

Inscrieri privind dezmembramintele dreptului de proprietate, drepturi reale de garanţie şi sarcini	Referinţe
NU SUNT	

Document care conține date cu caracter personal, protejat de prevederile Regulamentului (UE) nr. 679/2016 și Legii 190/2018

Anexa Nr. 1 La Partea I

Teren

Nr cadastral	Suprafaţa (mp)*	Observaţii / Referinţe
	1	

* Suprafaţa este determinată in planul de proiecţie Stereo 70.

DETALII LINIARE IMOBIL

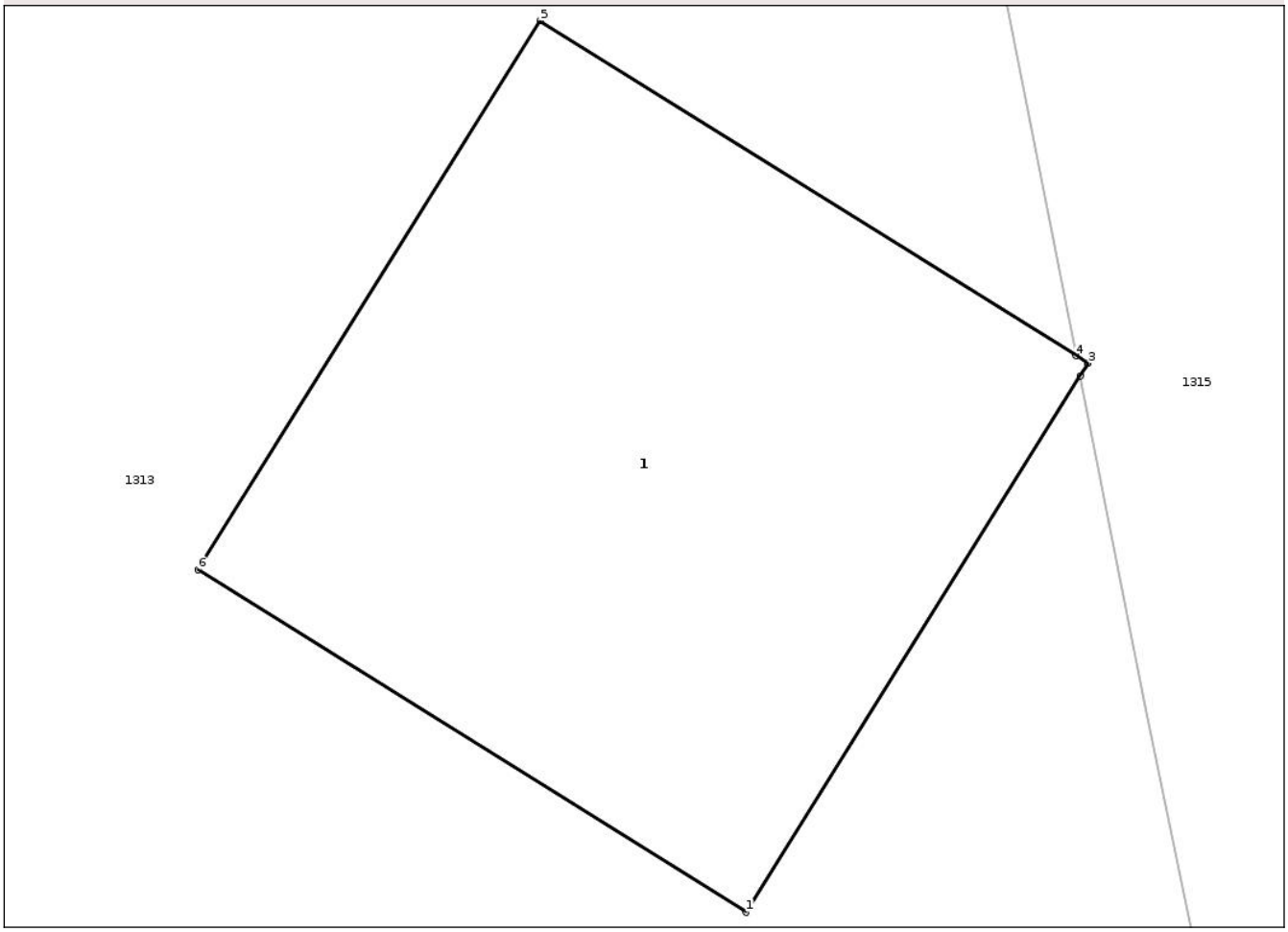

Date referitoare la teren

Crt	Categorie folosință	Intra vilan	Suprafaţa (mp)	Tarla	Parcelă	Nr. topo	Observaţii / Referinţe
1	curti constructii	DA	1	-	-	-	

Date referitoare la construcţii

Crt	Număr	Destinaţie construcţie	Supraf. (mp)	Situaţie juridică	Observaţii / Referinţe
A1.1		constructii industriale si edilitare	1	Cu acte	Nr. niveluri:1; S. construita la sol:1 mp; S. construita desfasurata:1 mp; Suprafața desfașurata - 1mp; numar niveluri - 1; regim de înalțime - P

Lungime Segmente
1) Valorile lungimilor segmentelor sunt obţinute din proiecţie în plan.

Punct început	X / Y	Punct sfârşit	X / Y	Lungime segment (** (m)
1	595.055,093 402.225,726	2	595.055,713 402.226,72	1.172
2	595.055,713 402.226,72	3	595.055,728 402.226,744	0.028
3	595.055,728 402.226,744	4	595.055,705 402.226,758	0.027

Document care conține date cu caracter personal, protejat de prevederile Regulamentului (UE) nr. 679/2016 și Legii 190/2018

Punct început	X / Y	Punct sfârşit	X / Y	Lungime segment (** (m)
4	595.055,705 402.226,758	5	595.054,71 402.227,379	1.173
5	595.054,71 402.227,379	6	595.054,075 402.226,361	1.2
6	595.054,075 402.226,361	1	595.055,093 402.225,726	1.2

** Lungimile segmentelor sunt determinate în planul de proiecţie Stereo 70 şi sunt rotunjite la 1 milimetru.
*** Distanţa dintre puncte este formată din segmente cumulate ce sunt mai mici decât valoarea 1 milimetru.

Document care conține date cu caracter personal, protejat de prevederile Regulamentului (UE) nr. 679/2016 și Legii 190/2018

DATE DESPRE IMOBILUL NR. 1315

Oficiul de Cadastru şi Publicitate Imobiliară PRAHOVA
Biroul de Cadastru şi Publicitate Imobiliară Ploiești

A. Partea I. Descrierea imobilului

TEREN Intravilan

Adresa: Loc. Valea Dulce, Nr. 62, Jud. Prahova

Nr. Crt	Nr cadastral Nr. topografic	Suprafaţa* (mp)	Observaţii / Referinţe
A1	20502	Din acte: 1.961 Masurata: 1.936	Sector cadastral:24 Teren imprejmuit;

B. Partea II. Proprietari şi acte

Inscrieri privitoare la dreptul de proprietate şi alte drepturi reale		Referinţe
171359 / 13/11/2023		
Act Notarial nr. 2221, din 09/11/2023 emis de NP IONESCU DIANA CRISTINA (Declaratie aut. nr. 2221 ; act administrativ nr 8564 din 20.10.2023, emis de Primaria Podenii Noi;act administrativ nr 01 din 19.10.2011, emis de Primaria Podenii Noi;hotarare judecatoreasca nr 14208 din 25.10.2013, emis de Judecatoria Ploiesti; act administrativ nr 9453 din 10.11.2023, emis de Primaria Podenii Noi);		
B2	se notează actualizarea informațiilor cadastrale în sensul că adresa actuală a imobilului este : "comuna Podenii Noi, sat Valea Dulce nr.62, Tarla 19, Parcelele A469, Cc470 , jud.Prahova "	A1
B3	se actualizează informațiile cadastrale în sensul că terenul în suprafață de 784 mp. are categoria de folosință "curți construcții" , iar terenul în suprafață de 1138 mp. are categoria de folosință "arabil", conform documentatiei în tehnice avizate	A1
B4	se actualizează informațiile tehnice în sensul radierii construcției C1	A1
B5	se repoziționează imobilul conform documentatiei cadastrale anexate	A1
B6	se actualizează informațiile tehnice în sensul modificării suprafeței și rectificării limitelor imobilului conform documentației tehnice avizate	A1
B7	se notează faptul că se schimbă numele coproprietarei imobilului de sub B1.2 din ANDREI MARIA în SIMA MARIA, conform sentinței de divorț nr. 14208/2013 pronunțată de Judecătoria Ploiești	A1
137070 / 11/09/2024		
Act Notarial nr. 1494, din 09/09/2024 emis de NP Botezatu I. Ion;		
B8	Intabulare, drept de PROPRIETATEcumpărare ca bun propriu, dobandit prin Conventie, cota actuala 1/1	A1
	1) **RUDARU LILIANA**	

C. Partea III. SARCINI .

Inscrieri privind dezmembramintele dreptului de proprietate, drepturi reale de garanţie şi sarcini	Referinţe
NU SUNT	

Anexa Nr. 1 La Partea I

Teren

Nr cadastral	Suprafaţa (mp)*	Observaţii / Referinţe
20502	Din acte: 1.961 Masurata: 1.936	

* Suprafaţa este determinată in planul de proiecţie Stereo 70.

DETALII LINIARE IMOBIL

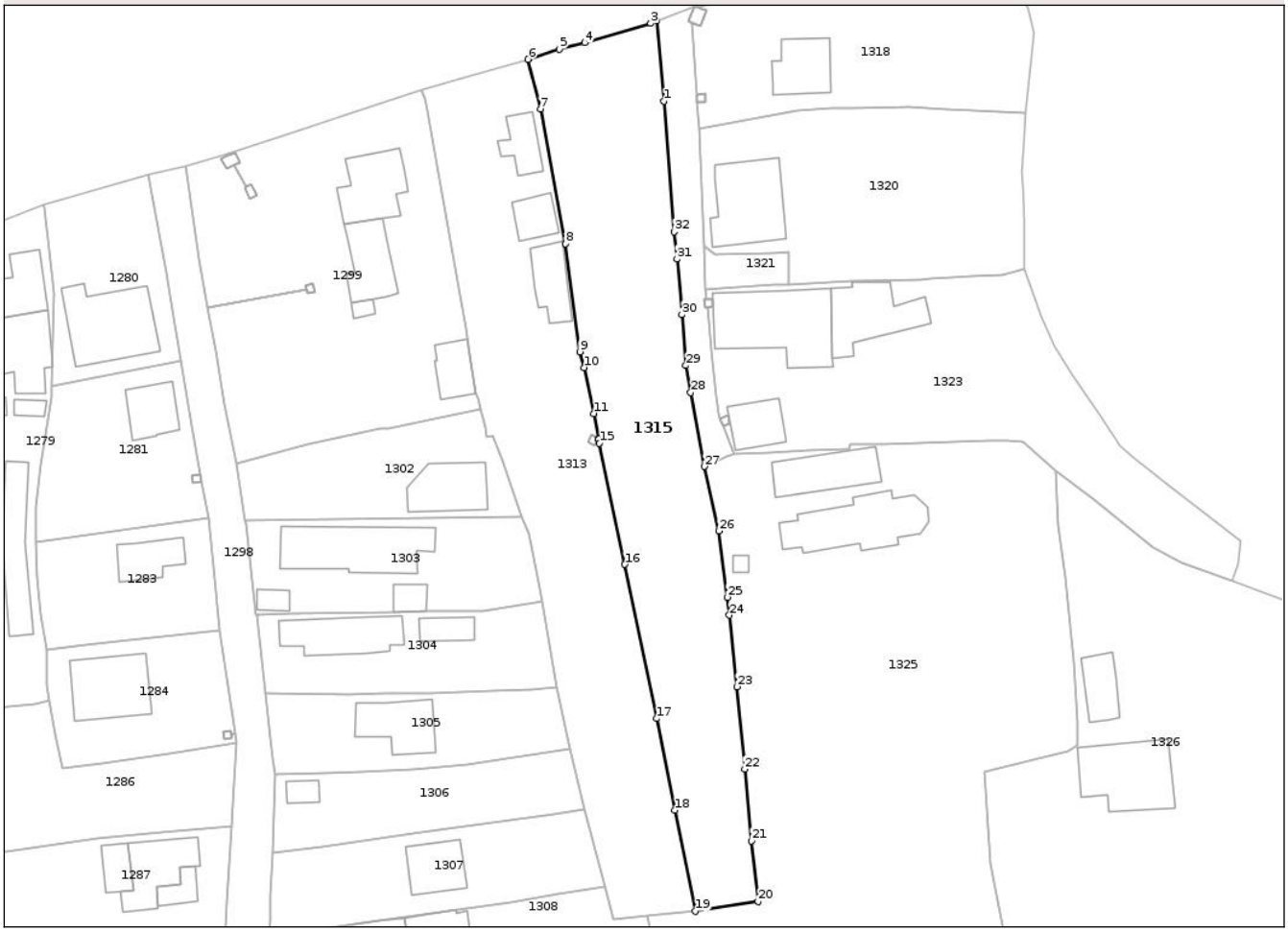

Date referitoare la teren

Crt	Categorie folosinţă	Intra vilan	Suprafaţa (mp)	Tarla	Parcelă	Nr. topo	Observaţii / Referinţe
1	curti constructii	DA	784	5	470	-	
2	arabil	DA	1.152	5	469	-	

Lungime Segmente

1) Valorile lungimilor segmentelor sunt obţinute din proiecţie în plan.

Punct început	X / Y	Punct sfârşit	X / Y	Lungime segment (** (m)
1	595.065,54 402.277,543	2	595.064,417 402.289,626	12.135
3	595.063,53 402.289,246	4	595.053,587 402.286,305	10.369
5	595.049,791 402.285,323	6	595.045,079 402.283,81	4.949
7	595.046,944 402.276,348	8	595.050,733 402.256,066	20.633

Punct început	X / Y	Punct sfârşit	X / Y	Lungime segment (** (m)
2	595.064,417 402.289,626	3	595.063,53 402.289,246	0.965
4	595.053,587 402.286,305	5	595.049,791 402.285,323	3.921
6	595.045,079 402.283,81	7	595.046,944 402.276,348	7.692
8	595.050,733 402.256,066	9	595.052,889 402.239,851	16.358

Document care conține date cu caracter personal, protejat de prevederile Regulamentului (UE) nr. 679/2016 și Legii 190/2018

Punct început	X / Y	Punct sfârşit	X / Y	Lungime segment (** (m)
9	595.052,889 402.239,851	10	595.053,511 402.237,461	2.47
11	595.054,957 402.230,584	12	595.055,705 402.226,758	3.898
13	595.055,728 402.226,744	14	595.055,713 402.226,72	0.028
15	595.055,835 402.226,096	16	595.059,64 402.207,884	18.605
17	595.064,41 402.184,703	18	595.067,167 402.170,93	14.046
19	595.070,239 402.155,732	20	595.079,695 402.157,209	9.571
21	595.078,654 402.166,326	22	595.077,675 402.177,093	10.811
23	595.076,472 402.189,504	24	595.075,365 402.200,235	10.788
25	595.075,076 402.202,959	26	595.073,773 402.212,892	10.018
27	595.071,652 402.222,604	28	595.069,547 402.233,728	11.321
29	595.068,796 402.237,771	30	595.068,225 402.245,421	7.671
31	595.067,476 402.253,806	32	595.067,088 402.257,874	4.086

Punct început	X / Y	Punct sfârşit	X / Y	Lungime segment (** (m)
10	595.053,511 402.237,461	11	595.054,957 402.230,584	7.027
12	595.055,705 402.226,758	13	595.055,728 402.226,744	0.027
14	595.055,713 402.226,72	15	595.055,835 402.226,096	0.636
16	595.059,64 402.207,884	17	595.064,41 402.184,703	23.667
18	595.067,167 402.170,93	19	595.070,239 402.155,732	15.505
20	595.079,695 402.157,209	21	595.078,654 402.166,326	9.176
22	595.077,675 402.177,093	23	595.076,472 402.189,504	12.469
24	595.075,365 402.200,235	25	595.075,076 402.202,959	2.739
26	595.073,773 402.212,892	27	595.071,652 402.222,604	9.941
28	595.069,547 402.233,728	29	595.068,796 402.237,771	4.112
30	595.068,225 402.245,421	31	595.067,476 402.253,806	8.418
32	595.067,088 402.257,874	1	595.065,54 402.277,543	19.73

** Lungimile segmentelor sunt determinate în planul de proiecţie Stereo 70 şi sunt rotunjite la 1 milimetru.
*** Distanţa dintre puncte este formată din segmente cumulate ce sunt mai mici decât valoarea 1 milimetru.

Document care conține date cu caracter personal, protejat de prevederile Regulamentului (UE) nr. 679/2016 și Legii 190/2018

DATE DESPRE IMOBILUL NR. 1316

Oficiul de Cadastru şi Publicitate Imobiliară PRAHOVA
Biroul de Cadastru şi Publicitate Imobiliară Ploiești

A. Partea I. Descrierea imobilului

TEREN Intravilan

Adresa: Loc. Valea Dulce, Jud. Prahova

Nr. Crt	Nr cadastral Nr. topografic	Suprafaţa* (mp)	Observaţii / Referinţe
A1		299	Sector cadastral:24 Teren imprejmuit;

B. Partea II. Proprietari şi acte

Inscrieri privitoare la dreptul de proprietate şi alte drepturi reale		Referinţe
/		
Act Normativ nr. 7, din 13/03/1996 emis de PARLAMENTUL ROMÂNIEI;		
B1	Inscrierea provizorie, drept de PROPRIETATEdomeniu public, dobandit prin Lege, cota actuala 1/1	A1
	1) **COMUNA PODENII NOI**, CIF:2844090	

C. Partea III. SARCINI .

Inscrieri privind dezmembramintele dreptului de proprietate, drepturi reale de garanţie şi sarcini	Referinţe
NU SUNT	

Document care conține date cu caracter personal, protejat de prevederile Regulamentului (UE) nr. 679/2016 și Legii 190/2018

Anexa Nr. 1 La Partea I

Teren

Nr cadastral	Suprafaţa (mp)*	Observaţii / Referinţe
	299	

* Suprafaţa este determinată in planul de proiecţie Stereo 70.

DETALII LINIARE IMOBIL

Date referitoare la teren

Crt	Categorie folosință	Intra vilan	Suprafaţa (mp)	Tarla	Parcelă	Nr. topo	Observaţii / Referinţe
1	drum	DA	299	5	468/1	-	

Lungime Segmente

1) Valorile lungimilor segmentelor sunt obţinute din proiecţie în plan.

Punct început	X / Y	Punct sfârşit	X / Y	Lungime segment (** (m)
1	595.076,018 402.224,446	2	595.075,88 402.224,807	0.386
3	595.074,395 402.228,675	4	595.073,965 402.229,795	1.2
5	595.073,683 402.230,53	6	595.073,331 402.233,218	2.711
7	595.072,733 402.240,046	8	595.072,025 402.246,542	6.534
9	595.071,712 402.246,508	10	595.071,583 402.247,701	1.2

Punct început	X / Y	Punct sfârşit	X / Y	Lungime segment (** (m)
2	595.075,88 402.224,807	3	595.074,395 402.228,675	4.143
4	595.073,965 402.229,795	5	595.073,683 402.230,53	0.787
6	595.073,331 402.233,218	7	595.072,733 402.240,046	6.854
8	595.072,025 402.246,542	9	595.071,712 402.246,508	0.315
10	595.071,583 402.247,701	11	595.071,896 402.247,735	0.315

Document care conține date cu caracter personal, protejat de prevederile Regulamentului (UE) nr. 679/2016 și Legii 190/2018

Punct început	X / Y	Punct sfârşit	X / Y	Lungime segment (** (m)
11	595.071,896 402.247,735	12	595.071,726 402.249,292	1.566
13	595.071,583 402.255,708	14	595.070,817 402.273,413	17.722
15	595.070,562 402.277,312	16	595.070,484 402.278,51	1.201
17	595.069,78 402.289,274	18	595.069,286 402.289,538	0.56
19	595.070,174 402.291,715	20	595.064,417 402.289,626	6.124
21	595.065,54 402.277,543	22	595.067,088 402.257,874	19.73
23	595.067,476 402.253,806	24	595.068,225 402.245,421	8.418
25	595.068,796 402.237,771	26	595.069,547 402.233,728	4.112
27	595.071,652 402.222,604	28	595.072,006 402.222,704	0.368
29	595.074,961 402.224,054	1	595.076,018 402.224,446	1.127

Punct început	X / Y	Punct sfârşit	X / Y	Lungime segment (** (m)
12	595.071,726 402.249,292	13	595.071,583 402.255,708	6.418
14	595.070,817 402.273,413	15	595.070,562 402.277,312	3.907
16	595.070,484 402.278,51	17	595.069,78 402.289,274	10.787
18	595.069,286 402.289,538	19	595.070,174 402.291,715	2.351
20	595.064,417 402.289,626	21	595.065,54 402.277,543	12.135
22	595.067,088 402.257,874	23	595.067,476 402.253,806	4.086
24	595.068,225 402.245,421	25	595.068,796 402.237,771	7.671
26	595.069,547 402.233,728	27	595.071,652 402.222,604	11.321
28	595.072,006 402.222,704	29	595.074,961 402.224,054	3.249

** Lungimile segmentelor sunt determinate în planul de proiecţie Stereo 70 şi sunt rotunjite la 1 milimetru.
*** Distanţa dintre puncte este formată din segmente cumulate ce sunt mai mici decât valoarea 1 milimetru.

Document care conține date cu caracter personal, protejat de prevederile Regulamentului (UE) nr. 679/2016 și Legii 190/2018

DATE DESPRE IMOBILUL NR. 1317

Oficiul de Cadastru şi Publicitate Imobiliară PRAHOVA
Biroul de Cadastru şi Publicitate Imobiliară Ploiești

A. Partea I. Descrierea imobilului

TEREN Intravilan

Adresa: Loc. Valea Dulce, Jud. Prahova

Nr. Crt	Nr cadastral Nr. topografic	Suprafaţa* (mp)	Observaţii / Referinţe
A1		5	Sector cadastral:24 Teren neimprejmuit;

Construcţii

Crt	Nr cadastral Nr. topografic	Adresa	Observaţii / Referinţe
A1.1		Loc. Valea Dulce, Jud. Prahova	Nr. niveluri:1; S. construita la sol:5 mp; S. construita desfasurata:5 mp; Suprafața desfașurata - 5mp; numar niveluri - 1; regim de înălțime - P

B. Partea II. Proprietari şi acte

Inscrieri privitoare la dreptul de proprietate şi alte drepturi reale		Referinţe
/		
Act Normativ nr. 7, din 13/03/1996 emis de PARLAMENTUL ROMÂNIEI;		
B1	Inscrierea provizorie, drept de PROPRIETATEdomeniu public, dobandit prin Lege, cota actuala 1/1	A1
	1) **COMUNA PODENII NOI**, CIF:2844090	
B2	Intabulare, drept de PROPRIETATE, dobandit prin Lege, cota actuala 1/1	A1.1
	1) **COMUNA PODENII NOI**, CIF:2844090	

C. Partea III. SARCINI .

Inscrieri privind dezmembramintele dreptului de proprietate, drepturi reale de garanţie şi sarcini	Referinţe
NU SUNT	

Document care conține date cu caracter personal, protejat de prevederile Regulamentului (UE) nr. 679/2016 și Legii 190/2018

Anexa Nr. 1 La Partea I

Teren

Nr cadastral	Suprafaţa (mp)*	Observaţii / Referinţe
	5	

* Suprafaţa este determinată in planul de proiecţie Stereo 70.

DETALII LINIARE IMOBIL

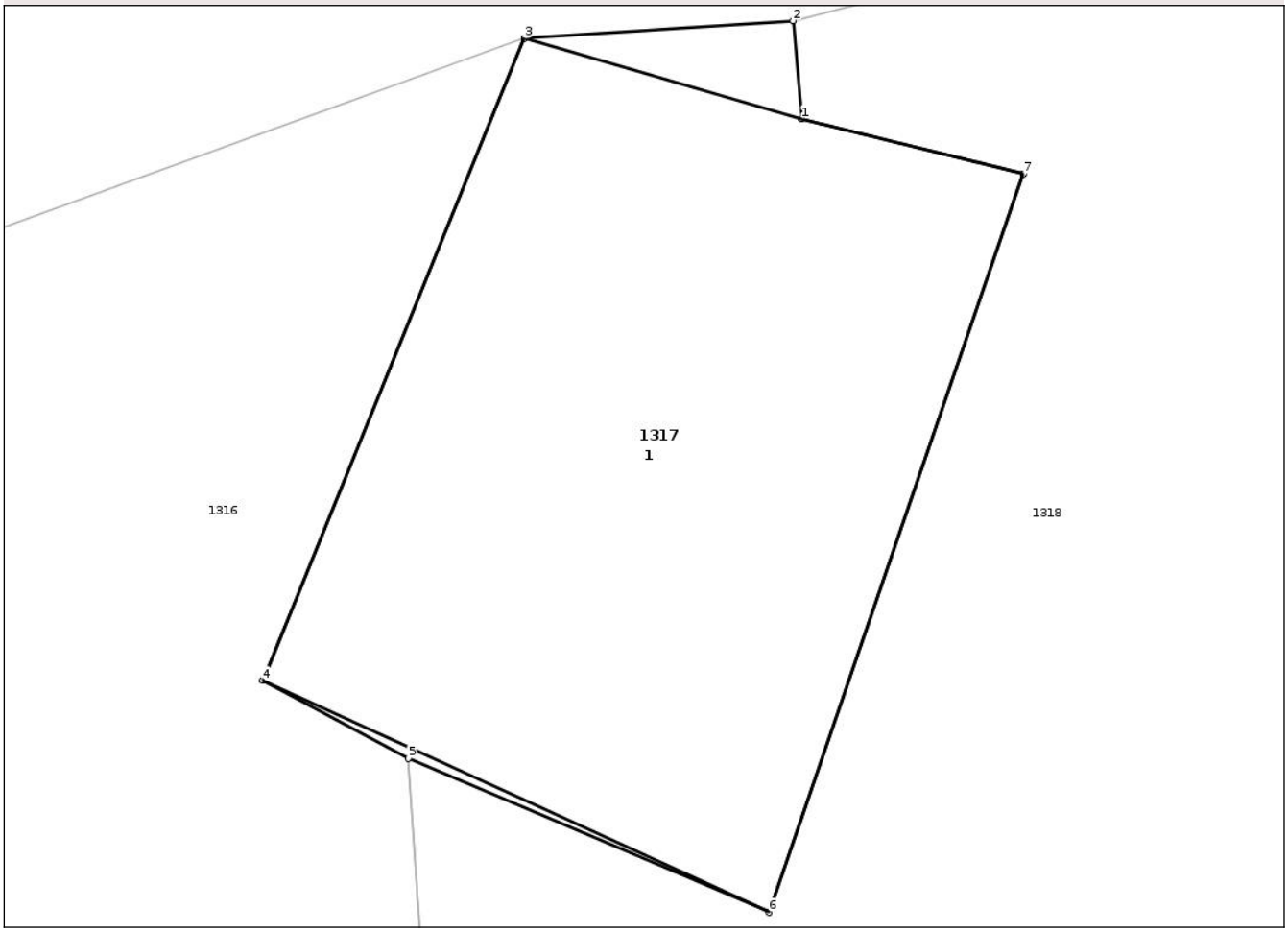

Date referitoare la teren

Crt	Categorie folosință	Intra vilan	Suprafaţa (mp)	Tarla	Parcelă	Nr. topo	Observaţii / Referinţe
1	curti constructii	DA	5	-	-	-	

Date referitoare la construcţii

Crt	Număr	Destinaţie construcţie	Supraf. (mp)	Situaţie juridică	Observaţii / Referinţe
A1.1		constructii administrative si social culturale	Din acte: 0 Masurata: 5	Cu acte	Nr. niveluri:1; S. construita la sol:5 mp; S. construita desfasurata:5 mp; Suprafața desfașurata - 5mp; numar niveluri - 1; regim de înalțime - P

Lungime Segmente

1) Valorile lungimilor segmentelor sunt obţinute din proiecţie în plan.

Punct început	X / Y	Punct sfârşit	X / Y	Lungime segment (** (m)
1	595.071,115 402.291,443	2	595.071,086 402.291,775	0.333
2	595.071,086 402.291,775	3	595.070,174 402.291,715	0.914
3	595.070,174 402.291,715	4	595.069,286 402.289,538	2.351

Document care conține date cu caracter personal, protejat de prevederile Regulamentului (UE) nr. 679/2016 și Legii 190/2018

Punct început	X / Y	Punct sfârşit	X / Y	Lungime segment (** (m)
4	595.069,286 402.289,538	5	595.069,78 402.289,274	0.56
5	595.069,78 402.289,274	6	595.071,004 402.288,753	1.33
6	595.071,004 402.288,753	7	595.071,868 402.291,256	2.648
7	595.071,868 402.291,256	1	595.071,115 402.291,443	0.776

** Lungimile segmentelor sunt determinate în planul de proiecţie Stereo 70 şi sunt rotunjite la 1 milimetru.
*** Distanţa dintre puncte este formată din segmente cumulate ce sunt mai mici decât valoarea 1 milimetru.

Document care conține date cu caracter personal, protejat de prevederile Regulamentului (UE) nr. 679/2016 și Legii 190/2018

DATE DESPRE IMOBILUL NR. 1318

Oficiul de Cadastru şi Publicitate Imobiliară PRAHOVA
Biroul de Cadastru şi Publicitate Imobiliară Ploiești

A. Partea I. Descrierea imobilului

TEREN Intravilan

Adresa: Loc. Valea Dulce, Nr. 66, Jud. Prahova

Nr. Crt	Nr cadastral Nr. topografic	Suprafaţa* (mp)	Observaţii / Referinţe
A1		1.029	Sector cadastral:24 Teren imprejmuit;

B. Partea II. Proprietari şi acte

Inscrieri privitoare la dreptul de proprietate şi alte drepturi reale		Referinţe
/		
Act Normativ nr. 7, din 13/03/1996 emis de PARLAMENTUL ROMÂNIEI;		
B1	Inscrierea posesiei, drept de PROPRIETATE, dobandit prin Constituire, cota actuala 1/1	A1
	1) **NEIDENTIFICAT NEIDENTIFICAT**, PROPRIETAR NEIDENTIFICAT	
B2	Se noteaza PROPRIETAR NEIDENTIFICAT, rezerva comisiei locale de fond funciar - conform art 13, alin 14	A1

C. Partea III. SARCINI .

Inscrieri privind dezmembramintele dreptului de proprietate, drepturi reale de garanţie şi sarcini	Referinţe
NU SUNT	

Document care conține date cu caracter personal, protejat de prevederile Regulamentului (UE) nr. 679/2016 și Legii 190/2018

Anexa Nr. 1 La Partea I

Teren

Nr cadastral	Suprafaţa (mp)*	Observaţii / Referinţe
	1.029	

* Suprafaţa este determinată in planul de proiecţie Stereo 70.

DETALII LINIARE IMOBIL

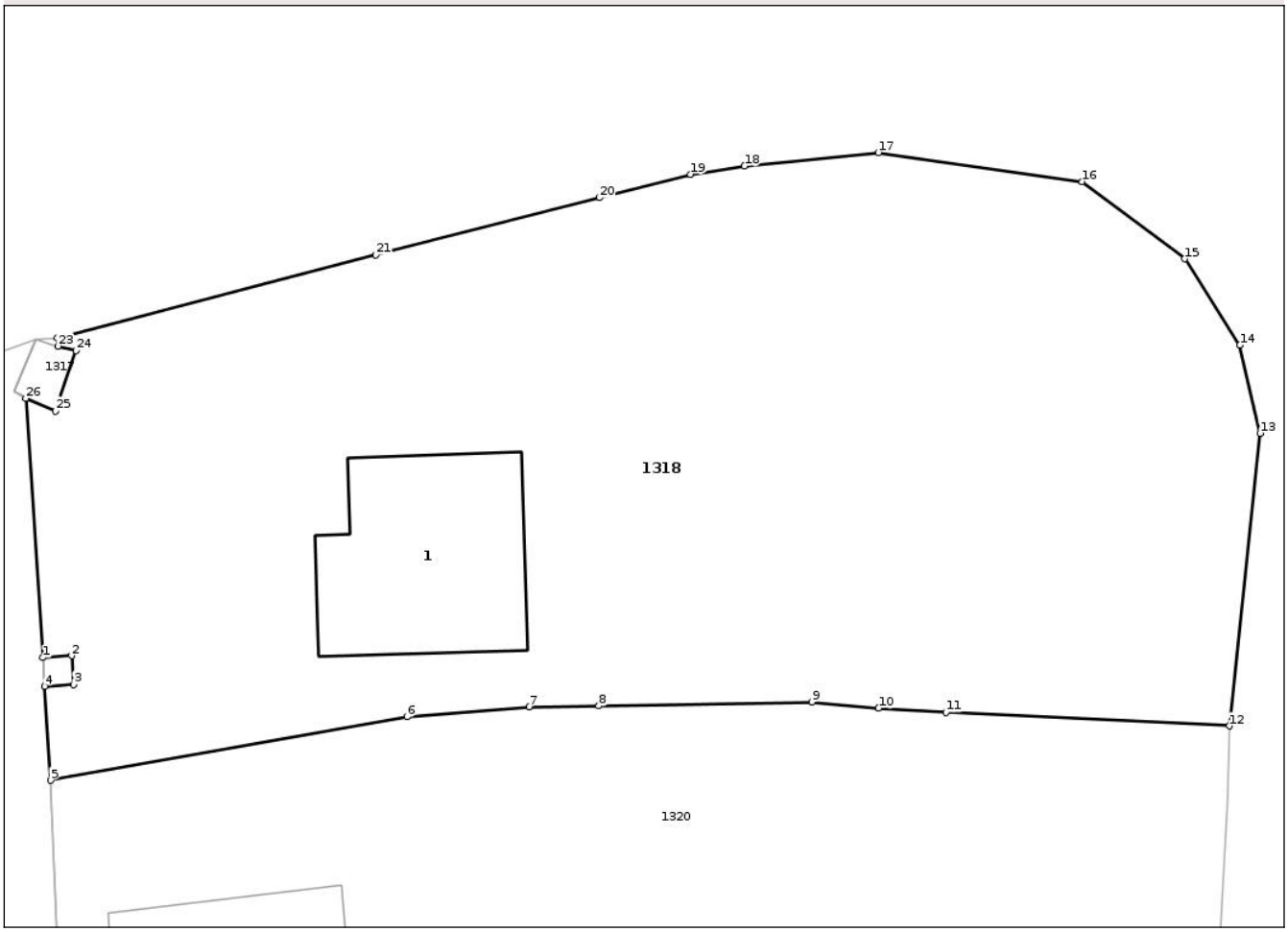

Date referitoare la teren

Crt	Categorie folosință	Intra vilan	Suprafaţa (mp)	Tarla	Parcelă	Nr. topo	Observaţii / Referinţe
1	curti constructii	DA	1.029	5	468	-	

Date referitoare la construcţii

Crt	Număr	Destinaţie construcţie	Supraf. (mp)	Situaţie juridică	Observaţii / Referinţe
A1.1		constructii de locuinte	Din acte: 0 Masurata: 67	Fara acte	Nr. niveluri:1; S. construita la sol:67 mp; S. construita desfasurata:67 mp; Suprafața desfașurata - 67mp; numar niveluri - 1; regim de înălțime - P

Lungime Segmente

1) Valorile lungimilor segmentelor sunt obţinute din proiecţie în plan.

Punct început	X / Y	Punct sfârşit	X / Y	Lungime segment (** (m)
1	595.070,484 402.278,51	2	595.071,681 402.278,588	1.2
3	595.071,76 402.277,391	4	595.070,562 402.277,312	1.201
5	595.070,817 402.273,413	6	595.085,621 402.276,048	15.037

Punct început	X / Y	Punct sfârşit	X / Y	Lungime segment (** (m)
2	595.071,681 402.278,588	3	595.071,76 402.277,391	1.2
4	595.070,562 402.277,312	5	595.070,817 402.273,413	3.907
6	595.085,621 402.276,048	7	595.090,692 402.276,465	5.088

Document care conține date cu caracter personal, protejat de prevederile Regulamentului (UE) nr. 679/2016 și Legii 190/2018

Punct început	X / Y	Punct sfârşit	X / Y	Lungime segment (** (m)
7	595.090,692 402.276,465	8	595.093,602 402.276,501	2.91
9	595.102,448 402.276,666	10	595.105,23 402.276,404	2.794
11	595.108,032 402.276,233	12	595.119,817 402.275,67	11.798
13	595.121,093 402.287,823	14	595.120,25 402.291,486	3.759
15	595.117,959 402.295,067	16	595.113,687 402.298,277	5.344
17	595.105,217 402.299,479	18	595.099,647 402.298,917	5.598
19	595.097,406 402.298,574	20	595.093,623 402.297,606	3.905
21	595.084,326 402.295,228	22	595.071,086 402.291,775	13.683
23	595.071,115 402.291,443	24	595.071,868 402.291,256	0.776
25	595.071,004 402.288,753	26	595.069,78 402.289,274	1.33

Punct început	X / Y	Punct sfârşit	X / Y	Lungime segment (** (m)
8	595.093,602 402.276,501	9	595.102,448 402.276,666	8.848
10	595.105,23 402.276,404	11	595.108,032 402.276,233	2.807
12	595.119,817 402.275,67	13	595.121,093 402.287,823	12.22
14	595.120,25 402.291,486	15	595.117,959 402.295,067	4.251
16	595.113,687 402.298,277	17	595.105,217 402.299,479	8.555
18	595.099,647 402.298,917	19	595.097,406 402.298,574	2.267
20	595.093,623 402.297,606	21	595.084,326 402.295,228	9.596
22	595.071,086 402.291,775	23	595.071,115 402.291,443	0.333
24	595.071,868 402.291,256	25	595.071,004 402.288,753	2.648
26	595.069,78 402.289,274	1	595.070,484 402.278,51	10.787

** Lungimile segmentelor sunt determinate în planul de proiecţie Stereo 70 şi sunt rotunjite la 1 milimetru.
*** Distanţa dintre puncte este formată din segmente cumulate ce sunt mai mici decât valoarea 1 milimetru.

Document care conține date cu caracter personal, protejat de prevederile Regulamentului (UE) nr. 679/2016 și Legii 190/2018

DATE DESPRE IMOBILUL NR. 1319

Oficiul de Cadastru şi Publicitate Imobiliară PRAHOVA
Biroul de Cadastru şi Publicitate Imobiliară Ploiești

A. Partea I. Descrierea imobilului

TEREN Intravilan

Adresa: Loc. Valea Dulce, Jud. Prahova

Nr. Crt	Nr cadastral Nr. topografic	Suprafaţa* (mp)	Observaţii / Referinţe
A1		1	Sector cadastral:24 Teren neimprejmuit;

Construcţii

Crt	Nr cadastral Nr. topografic	Adresa	Observaţii / Referinţe
A1.1		Loc. Valea Dulce, Jud. Prahova	Nr. niveluri:1; S. construita la sol:1 mp; S. construita desfasurata:1 mp; Suprafața desfașurata - 1mp; numar niveluri - 1; regim de înălțime - P

B. Partea II. Proprietari şi acte

Inscrieri privitoare la dreptul de proprietate şi alte drepturi reale		Referinţe
/		
Act Normativ nr. 123, din 10/07/2012 emis de PARLAMENTUL ROMÂNIEI;		
B1	Intabulare, drept de PROPRIETATE, dobandit prin Lege, cota actuala 1/1	A1, A1.1
	1) **STATUL ROMÂN**, CIF:9999999999999	
	OBSERVATII: domeniu public	
Act Normativ nr. 980, din 16/12/2015 emis de GUVERNUL ROMÂNIEI;		
B2	Intabulare, drept de ADMINISTRARE, dobandit prin Lege	A1, A1.1
	1) **MINISTERUL ECONOMIEI DIGITALIZĂRII ANTREPRENORIATULUI ȘI TURISMULUI**, CIF:43507695	
Act Administrativ nr. 9, din 07/10/2005 emis de MINISTERUL ECONOMIEI SI COMERTULUI;		
B3	Intabulare, drept de CONCESIUNE, dobandit prin Lege	A1, A1.1
	1) **DISTRIBUȚIE ENERGIE ELECTRICĂ ROMANIA SA**, CIF:14476722	

C. Partea III. SARCINI .

Inscrieri privind dezmembramintele dreptului de proprietate, drepturi reale de garanţie şi sarcini	Referinţe
NU SUNT	

Document care conține date cu caracter personal, protejat de prevederile Regulamentului (UE) nr. 679/2016 și Legii 190/2018

Anexa Nr. 1 La Partea I

Teren

Nr cadastral	Suprafaţa (mp)*	Observaţii / Referinţe
	1	

* Suprafaţa este determinată in planul de proiecţie Stereo 70.

DETALII LINIARE IMOBIL



Date referitoare la teren

Crt	Categorie folosință	Intra vilan	Suprafaţa (mp)	Tarla	Parcelă	Nr. topo	Observaţii / Referinţe
1	curti constructii	DA	1	-	-	-	

Date referitoare la construcţii

Crt	Număr	Destinaţie construcţie	Supraf. (mp)	Situaţie juridică	Observaţii / Referinţe
A1.1		constructii industriale si edilitare	1	Cu acte	Nr. niveluri:1; S. construita la sol:1 mp; S. construita desfasurata:1 mp; Suprafața desfașurata - 1mp; numar niveluri - 1; regim de înalțime - P

Lungime Segmente
1) Valorile lungimilor segmentelor sunt obţinute din proiecţie în plan.

Punct început	X / Y	Punct sfârşit	X / Y	Lungime segment (** (m)
1	595.070,484 402.278,51	2	595.070,562 402.277,312	1.201
2	595.070,562 402.277,312	3	595.071,76 402.277,391	1.201
3	595.071,76 402.277,391	4	595.071,681 402.278,588	1.2

Document care conține date cu caracter personal, protejat de prevederile Regulamentului (UE) nr. 679/2016 și Legii 190/2018

Punct început	X / Y	Punct sfârşit	X / Y	Lungime segment (** (m)
4	595.071,681 402.278,588	1	595.070,484 402.278,51	1.2

** Lungimile segmentelor sunt determinate în planul de proiecţie Stereo 70 şi sunt rotunjite la 1 milimetru.
*** Distanţa dintre puncte este formată din segmente cumulate ce sunt mai mici decât valoarea 1 milimetru.

Document care conține date cu caracter personal, protejat de prevederile Regulamentului (UE) nr. 679/2016 și Legii 190/2018

DATE DESPRE IMOBILUL NR. 1320

Oficiul de Cadastru şi Publicitate Imobiliară PRAHOVA
Biroul de Cadastru şi Publicitate Imobiliară Ploieşti

A. Partea I. Descrierea imobilului

TEREN Intravilan

Adresa: Loc. Valea Dulce, Nr. 65, Jud. Prahova

Nr. Crt	Nr cadastral Nr. topografic	Suprafaţa* (mp)	Observaţii / Referinţe
A1	22590	Din acte: 905 Masurata: 1.162	Sector cadastral:24 Teren imprejmuit;

Construcţii

Crt	Nr cadastral Nr. topografic	Adresa	Observaţii / Referinţe
A1.1	22590-C1	Loc. Valea Dulce, Nr. 65, Jud. Prahova	Nr. niveluri:1; S. construita la sol:127 mp; S. construita desfasurata:127 mp; Suprafața desfașurata - 127mp; numar niveluri - 1; regim de înălțime - P;anul edificarii 1973

B. Partea II. Proprietari şi acte

Inscrieri privitoare la dreptul de proprietate şi alte drepturi reale		Referinţe
189324 / 13/12/2023		
Act Notarial nr. 5254, din 12/12/2023 emis de NP Dragan Nicoleta;		
B1	Se infiinteaza cartea funciara 22590 a imobilului cu numarul cadastral 22590 / UAT Podenii Noi, rezultat din dezmembrarea imobilului cu numarul cadastral 20746 inscris in cartea funciara 20746;	A1
Act Notarial nr. 850, din 01/11/1995 emis de NP PUSCASU ION;		
B2	Intabulare, drept de PROPRIETATE, dobandit prin Conventie, cota actuala 1/1	A1, A1.1
	1) **NEAGU RODICA**	
	OBSERVATII: pozitie transcrisa din CF 20746/Podenii Noi, inscrisa prin incheierea nr. 1845 din 13/03/2002; (provenita din conversia CF 34)	

C. Partea III. SARCINI .

Inscrieri privind dezmembramintele dreptului de proprietate, drepturi reale de garanţie şi sarcini	Referinţe
NU SUNT	

Document care conține date cu caracter personal, protejat de prevederile Regulamentului (UE) nr. 679/2016 și Legii 190/2018

Anexa Nr. 1 La Partea I

Teren

Nr cadastral	Suprafaţa (mp)*	Observaţii / Referinţe
22590	Din acte: 905 Masurata: 1.162	

* Suprafaţa este determinată in planul de proiecţie Stereo 70.

DETALII LINIARE IMOBIL

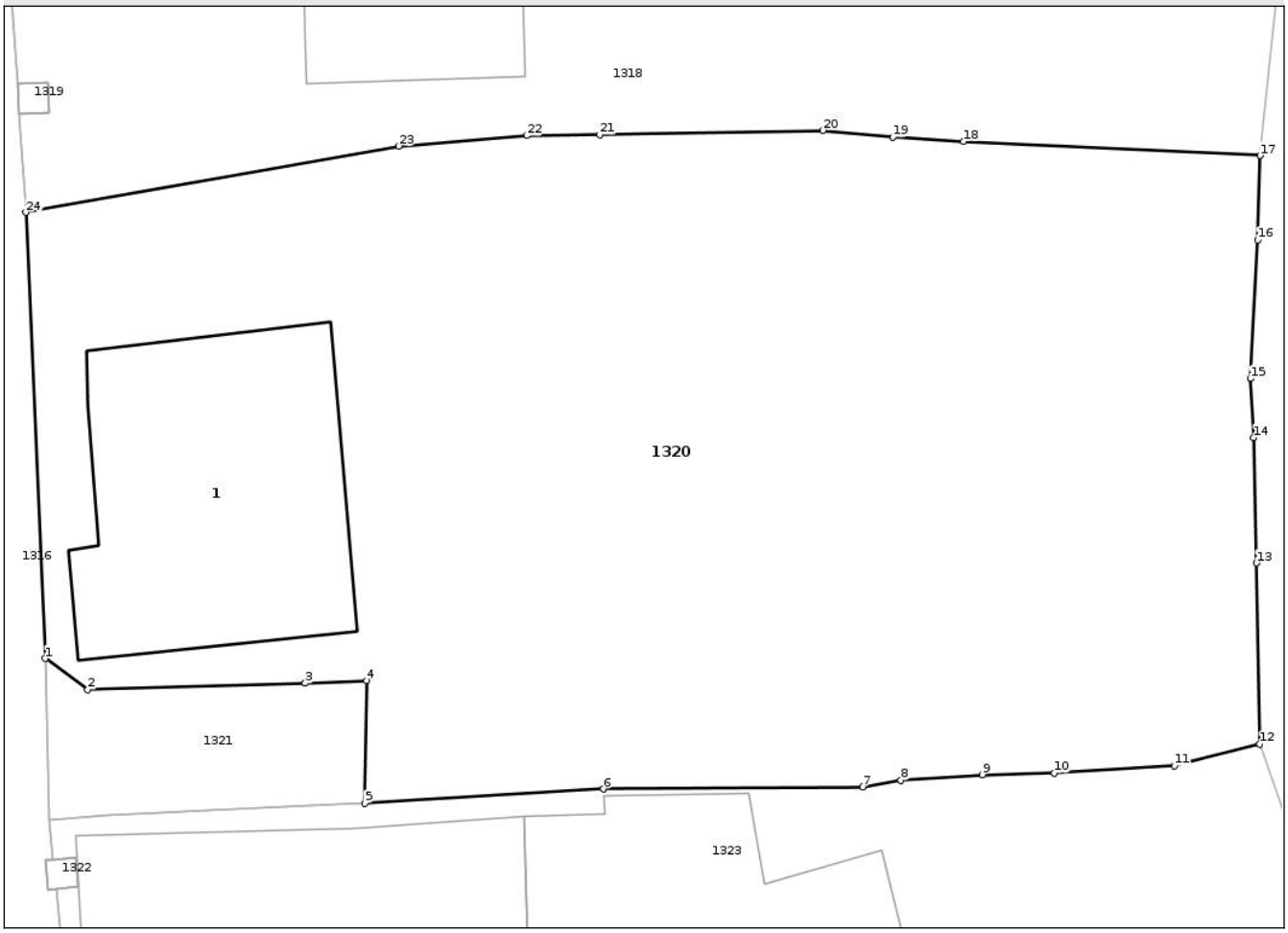

Date referitoare la teren

Crt	Categorie folosinţă	Intra vilan	Suprafaţa (mp)	Tarla	Parcelă	Nr. topo	Observaţii / Referinţe
1	curti constructii	DA	435	5	467	-	
2	arabil	DA	727	5	467	-	

Date referitoare la construcţii

Crt	Număr	Destinaţie construcţie	Supraf. (mp)	Situaţie juridică	Observaţii / Referinţe
A1.1	22590-C1	constructii de locuinte	Din acte: 0 Masurata: 127	Cu acte	Nr. niveluri:1; S. construita la sol:127 mp; S. construita desfasurata:127 mp; Suprafața desfășurata - 127mp; numar niveluri - 1; regim de înălțime - P;anul edificarii 1973

Lungime Segmente

1) Valorile lungimilor segmentelor sunt obţinute din proiecţie în plan.

Punct început	X / Y	Punct sfârşit	X / Y	Lungime segment (** (m)
1	595.071,583 402.255,708	2	595.073,269 402.254,474	2.089
3	595.081,907 402.254,729	4	595.084,347 402.254,829	2.442

Punct început	X / Y	Punct sfârşit	X / Y	Lungime segment (** (m)
2	595.073,269 402.254,474	3	595.081,907 402.254,729	8.642
4	595.084,347 402.254,829	5	595.084,264 402.249,956	4.874

Document care conține date cu caracter personal, protejat de prevederile Regulamentului (UE) nr. 679/2016 și Legii 190/2018

Punct început	X / Y	Punct sfârşit	X / Y	Lungime segment (** (m)
5	595.084,264 402.249,956	6	595.093,743 402.250,529	9.496
7	595.104,037 402.250,614	8	595.105,553 402.250,876	1.538
9	595.108,783 402.251,097	10	595.111,648 402.251,165	2.866
11	595.116,407 402.251,445	12	595.119,798 402.252,307	3.499
13	595.119,668 402.259,501	14	595.119,561 402.264,477	4.977
15	595.119,429 402.266,815	16	595.119,72 402.272,317	5.51
17	595.119,817 402.275,67	18	595.108,032 402.276,233	11.798
19	595.105,23 402.276,404	20	595.102,448 402.276,666	2.794
21	595.093,602 402.276,501	22	595.090,692 402.276,465	2.91
23	595.085,621 402.276,048	24	595.070,817 402.273,413	15.037

Punct început	X / Y	Punct sfârşit	X / Y	Lungime segment (** (m)
6	595.093,743 402.250,529	7	595.104,037 402.250,614	10.294
8	595.105,553 402.250,876	9	595.108,783 402.251,097	3.238
10	595.111,648 402.251,165	11	595.116,407 402.251,445	4.767
12	595.119,798 402.252,307	13	595.119,668 402.259,501	7.195
14	595.119,561 402.264,477	15	595.119,429 402.266,815	2.342
16	595.119,72 402.272,317	17	595.119,817 402.275,67	3.354
18	595.108,032 402.276,233	19	595.105,23 402.276,404	2.807
20	595.102,448 402.276,666	21	595.093,602 402.276,501	8.848
22	595.090,692 402.276,465	23	595.085,621 402.276,048	5.088
24	595.070,817 402.273,413	1	595.071,583 402.255,708	17.722

** Lungimile segmentelor sunt determinate în planul de proiecţie Stereo 70 şi sunt rotunjite la 1 milimetru.
*** Distanţa dintre puncte este formată din segmente cumulate ce sunt mai mici decât valoarea 1 milimetru.

Document care conține date cu caracter personal, protejat de prevederile Regulamentului (UE) nr. 679/2016 și Legii 190/2018

DATE DESPRE IMOBILUL NR. 1321

Oficiul de Cadastru şi Publicitate Imobiliară PRAHOVA
Biroul de Cadastru şi Publicitate Imobiliară Ploiești

A. Partea I. Descrierea imobilului

TEREN Intravilan

Adresa: Loc. Valea Dulce, Nr. 65, Jud. Prahova

Nr. Crt	Nr cadastral Nr. topografic	Suprafaţa* (mp)	Observaţii / Referinţe
A1	22591	Din acte: 65 Masurata: 64	Sector cadastral:24 Teren imprejmuit;

B. Partea II. Proprietari şi acte

Inscrieri privitoare la dreptul de proprietate şi alte drepturi reale		Referinţe
189324 / 13/12/2023		
Act Notarial nr. 5254, din 12/12/2023 emis de NP Dragan Nicoleta;		
B1	Se infiinteaza cartea funciara 22591 a imobilului cu numarul cadastral 22591 / UAT Podenii Noi, rezultat din dezmembrarea imobilului cu numarul cadastral 20746 inscris in cartea funciara 20746;	A1
189337 / 13/12/2023		
Act Notarial nr. 5257, din 12/12/2023 emis de NP Drăgan Nicoleta;		
B8	Intabulare, drept de PROPRIETATEcumpărare ca bun comun, dobandit prin Conventie, cota actuala 1/1	A1
	1) **BOŞCU CRISTINA** 2) **BOŞCU CONSTANTIN**	

C. Partea III. SARCINI .

Inscrieri privind dezmembramintele dreptului de proprietate, drepturi reale de garanţie şi sarcini	Referinţe
NU SUNT	

Document care conține date cu caracter personal, protejat de prevederile Regulamentului (UE) nr. 679/2016 și Legii 190/2018

Anexa Nr. 1 La Partea I

Teren

Nr cadastral	Suprafaţa (mp)*	Observaţii / Referinţe
22591	Din acte: 65 Masurata: 64	

* Suprafaţa este determinată in planul de proiecţie Stereo 70.

DETALII LINIARE IMOBIL

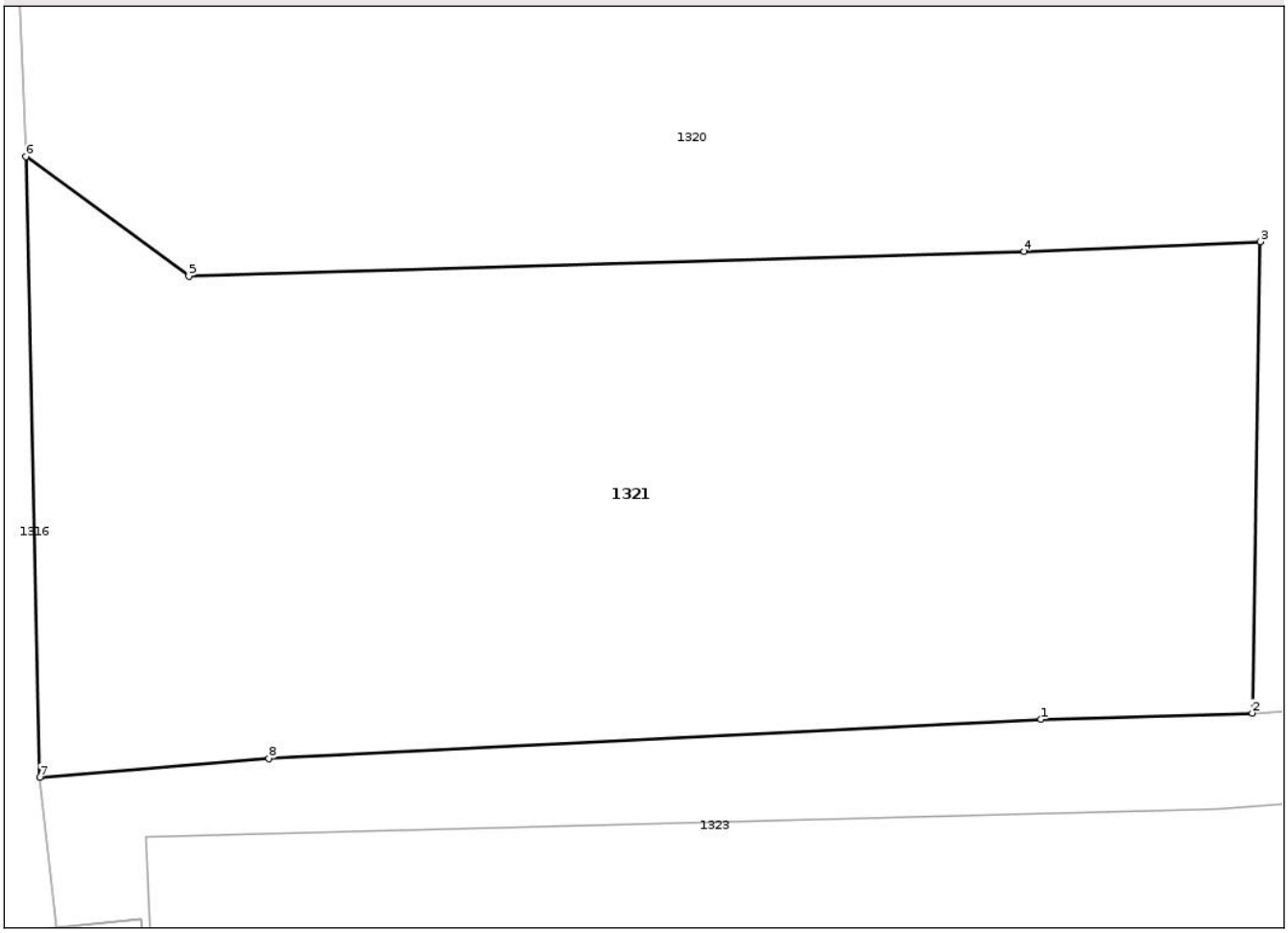

Date referitoare la teren

Crt	Categorie folosinţă	Intra vilan	Suprafaţa (mp)	Tarla	Parcelă	Nr. topo	Observaţii / Referinţe
1	curti constructii	DA	64	5	467	-	

Lungime Segmente
1) Valorile lungimilor segmentelor sunt obţinute din proiecţie în plan.

Punct început	X / Y	Punct sfârşit	X / Y	Lungime segment (** (m)
1	595.082,081 402.249,891	2	595.084,264 402.249,956	2.184
2	595.084,264 402.249,956	3	595.084,347 402.254,829	4.874
3	595.084,347 402.254,829	4	595.081,907 402.254,729	2.442
4	595.081,907 402.254,729	5	595.073,269 402.254,474	8.642
5	595.073,269 402.254,474	6	595.071,583 402.255,708	2.089

Document care conține date cu caracter personal, protejat de prevederile Regulamentului (UE) nr. 679/2016 și Legii 190/2018

Punct început	X / Y	Punct sfârşit	X / Y	Lungime segment (** (m)
6	595.071,583 402.255,708	7	595.071,726 402.249,292	6.418
7	595.071,726 402.249,292	8	595.074,095 402.249,486	2.377
8	595.074,095 402.249,486	1	595.082,081 402.249,891	7.996

** Lungimile segmentelor sunt determinate în planul de proiecţie Stereo 70 şi sunt rotunjite la 1 milimetru.
*** Distanţa dintre puncte este formată din segmente cumulate ce sunt mai mici decât valoarea 1 milimetru.

Document care conține date cu caracter personal, protejat de prevederile Regulamentului (UE) nr. 679/2016 și Legii 190/2018

DATE DESPRE IMOBILUL NR. 1322

Oficiul de Cadastru şi Publicitate Imobiliară PRAHOVA
Biroul de Cadastru şi Publicitate Imobiliară Ploiești

A. Partea I. Descrierea imobilului

TEREN Intravilan

Adresa: Loc. Valea Dulce, Jud. Prahova

Nr. Crt	Nr cadastral Nr. topografic	Suprafaţa* (mp)	Observaţii / Referinţe
A1		1	Sector cadastral:24 Teren neimprejmuit;

Construcţii

Crt	Nr cadastral Nr. topografic	Adresa	Observaţii / Referinţe
A1.1		Loc. Valea Dulce, Jud. Prahova	Nr. niveluri:1; S. construita la sol:1 mp; S. construita desfasurata:1 mp; Suprafața desfașurata - 1mp; numar niveluri - 1; regim de înălțime - P

B. Partea II. Proprietari şi acte

Inscrieri privitoare la dreptul de proprietate şi alte drepturi reale		Referinţe
/		
Act Normativ nr. 123, din 10/07/2012 emis de PARLAMENTUL ROMÂNIEI;		
B1	Intabulare, drept de PROPRIETATE, dobandit prin Lege, cota actuala 1/1	A1, A1.1
	1) **STATUL ROMÂN**, CIF:9999999999999	
	OBSERVATII: domeniu public	
Act Normativ nr. 980, din 16/12/2015 emis de GUVERNUL ROMÂNIEI;		
B2	Intabulare, drept de ADMINISTRARE, dobandit prin Lege	A1, A1.1
	1) **MINISTERUL ECONOMIEI DIGITALIZĂRII ANTREPRENORIATULUI ȘI TURISMULUI**, CIF:43507695	
Act Administrativ nr. 9, din 07/10/2005 emis de MINISTERUL ECONOMIEI SI COMERTULUI;		
B3	Intabulare, drept de CONCESIUNE, dobandit prin Lege	A1, A1.1
	1) **DISTRIBUȚIE ENERGIE ELECTRICĂ ROMANIA SA**, CIF:14476722	

C. Partea III. SARCINI .

Inscrieri privind dezmembramintele dreptului de proprietate, drepturi reale de garanţie şi sarcini	Referinţe
NU SUNT	

Document care conține date cu caracter personal, protejat de prevederile Regulamentului (UE) nr. 679/2016 și Legii 190/2018

Anexa Nr. 1 La Partea I

Teren

Nr cadastral	Suprafaţa (mp)*	Observaţii / Referinţe
	1	

* Suprafaţa este determinată in planul de proiecţie Stereo 70.

DETALII LINIARE IMOBIL

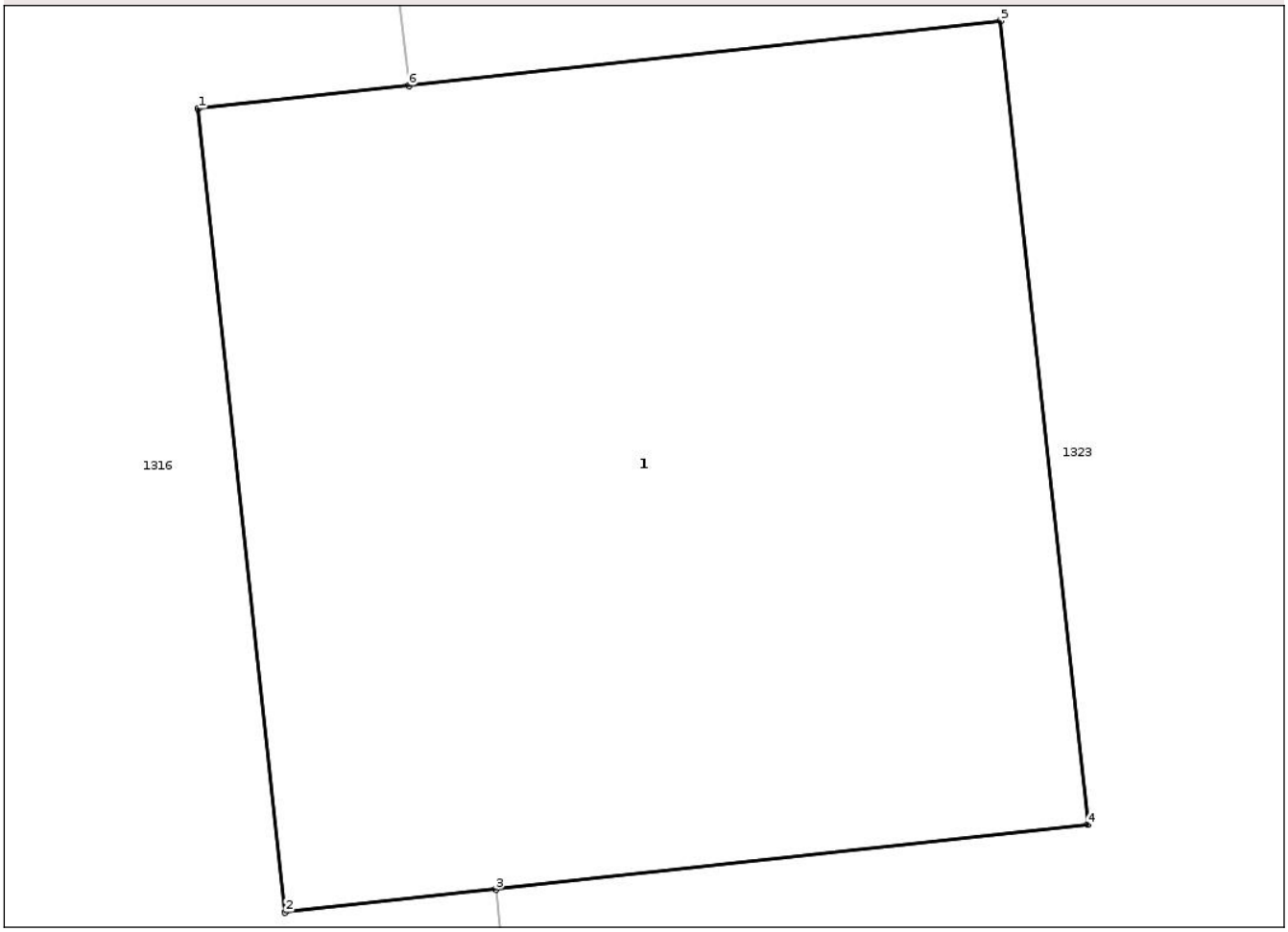

Date referitoare la teren

Crt	Categorie folosință	Intra vilan	Suprafaţa (mp)	Tarla	Parcelă	Nr. topo	Observaţii / Referinţe
1	curti constructii	DA	1	-	-	-	

Date referitoare la construcţii

Crt	Număr	Destinaţie construcţie	Supraf. (mp)	Situaţie juridică	Observaţii / Referinţe
A1.1		constructii industriale si edilitare	1	Cu acte	Nr. niveluri:1; S. construita la sol:1 mp; S. construita desfasurata:1 mp; Suprafața desfașurata - 1mp; numar niveluri - 1; regim de înalțime - P

Lungime Segmente
1) Valorile lungimilor segmentelor sunt obţinute din proiecţie în plan.

Punct început	X / Y	Punct sfârşit	X / Y	Lungime segment (** (m)
1	595.071,583 402.247,701	2	595.071,712 402.246,508	1.2
2	595.071,712 402.246,508	3	595.072,025 402.246,542	0.315
3	595.072,025 402.246,542	4	595.072,905 402.246,638	0.885

Document care conține date cu caracter personal, protejat de prevederile Regulamentului (UE) nr. 679/2016 și Legii 190/2018

Punct început	X / Y	Punct sfârşit	X / Y	Lungime segment (** (m)
4	595.072,905 402.246,638	5	595.072,775 402.247,831	1.2
5	595.072,775 402.247,831	6	595.071,896 402.247,735	0.884
6	595.071,896 402.247,735	1	595.071,583 402.247,701	0.315

** Lungimile segmentelor sunt determinate în planul de proiecţie Stereo 70 şi sunt rotunjite la 1 milimetru.
*** Distanţa dintre puncte este formată din segmente cumulate ce sunt mai mici decât valoarea 1 milimetru.

Document care conține date cu caracter personal, protejat de prevederile Regulamentului (UE) nr. 679/2016 și Legii 190/2018

DATE DESPRE IMOBILUL NR. 1323

Oficiul de Cadastru şi Publicitate Imobiliară PRAHOVA
Biroul de Cadastru şi Publicitate Imobiliară Ploiești

A. Partea I. Descrierea imobilului

TEREN Intravilan

Adresa: Loc. Valea Dulce, Nr. 64, Jud. Prahova

Nr. Crt	Nr cadastral Nr. topografic	Suprafaţa* (mp)	Observaţii / Referinţe
A1	21666	Din acte: 500 Masurata: 1.572	Sector cadastral:24 Teren imprejmuit;

Construcţii

Crt	Nr cadastral Nr. topografic	Adresa	Observaţii / Referinţe
A1.1	21666-C1	Loc. Valea Dulce, Nr. 64, Jud. Prahova	Nr. niveluri:2; S. construita la sol:171 mp; S. construita desfasurata:180 mp; Suprafața desfașurata - 180mp; numar niveluri - 2; regim de înalțime - Sp+P; anul edificarii - 1990
A1.2	21666-C2	Loc. Valea Dulce, Nr. 64, Jud. Prahova	Nr. niveluri:1; S. construita la sol:52 mp; S. construita desfasurata:52 mp; Suprafața desfașurata - 52mp; numar niveluri - 1; regim de înalțime - P; anul edificarii - 1990
A1.3	21666-C3	Loc. Valea Dulce, Nr. 64, Jud. Prahova	Nr. niveluri:1; S. construita la sol:105 mp; S. construita desfasurata:105 mp; Suprafața desfașurata - 105mp; numar niveluri - 1; regim de înalțime - P

B. Partea II. Proprietari şi acte

Inscrieri privitoare la dreptul de proprietate şi alte drepturi reale		Referinţe
98860 / 01/08/2022		
Act Notarial nr. 434, din 08/06/2022 emis de NP IVAN CONSTANTIN (C.M. Nr. 434 ; act notarial nr 836 din 07.10.1991, emis de Notariatul de Stat Local Valenii de Munte;act notarial nr 363 din 17.05.2022, emis de NP IVAN CONSTANTIN;act administrativ nr 6718 din 22.07.2022, emis de Primaria Podenii Noi;act notarial nr 435 din 08.06.2022, emis de NP IVAN CONSTANTIN);		
B1	Intabulare, drept de PROPRIETATE, dobandit prin Succesiune, cota actuala 1/1	A1
	1) **BOŞCU CONSTANTIN**	
B2	Intabulare, drept de PROPRIETATE, dobandit prin Succesiune, cota actuala 1/1	A1.1, A1.2
	1) **BOŞCU CONSTANTIN**	
/		
Act Normativ nr. 7, din 13/03/1996 emis de Parlament;		
B3	Intabulare, drept de PROPRIETATE, dobandit prin Construire, cota actuala 1/1	A1.3
	1) **BOŞCU CONSTANTIN**	

C. Partea III. SARCINI .

Inscrieri privind dezmembramintele dreptului de proprietate, drepturi reale de garanţie şi sarcini	Referinţe
NU SUNT	

Document care conține date cu caracter personal, protejat de prevederile Regulamentului (UE) nr. 679/2016 și Legii 190/2018

Anexa Nr. 1 La Partea I

Teren

Nr cadastral	Suprafaţa (mp)*	Observaţii / Referinţe
21666	Din acte: 500 Masurata: 1.572	

* Suprafaţa este determinată in planul de proiecţie Stereo 70.

DETALII LINIARE IMOBIL

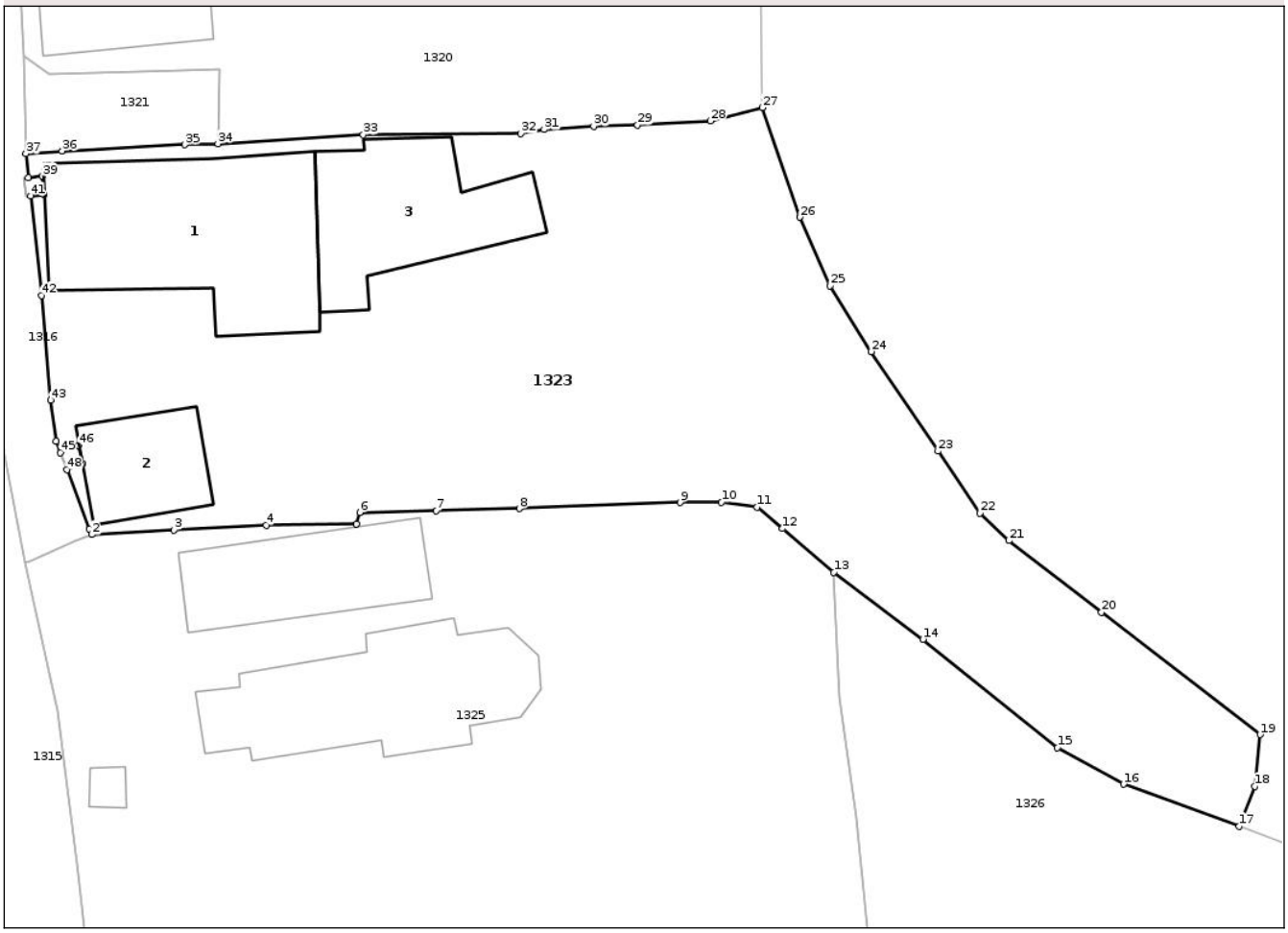

Date referitoare la teren

Crt	Categorie folosinţă	Intra vilan	Suprafaţa (mp)	Tarla	Parcelă	Nr. topo	Observaţii / Referinţe
1	curti constructii	DA	1.572	5	466	-	

Date referitoare la construcţii

Crt	Număr	Destinaţie construcţie	Supraf. (mp)	Situaţie juridică	Observaţii / Referinţe
A1.1	21666-C1	constructii de locuinte	Din acte: 0 Masurata: 171	Cu acte	Nr. niveluri:2; S. construita la sol:171 mp; S. construita desfasurata:180 mp; Suprafața desfășurata - 180mp; numar niveluri - 2; regim de înălțime - Sp+P; anul edificarii - 1990
A1.2	21666-C2	constructii anexa	Din acte: 0 Masurata: 52	Cu acte	Nr. niveluri:1; S. construita la sol:52 mp; S. construita desfasurata:52 mp; Suprafața desfășurata - 52mp; numar niveluri - 1; regim de înălțime - P; anul edificarii - 1990
A1.3	21666-C3	constructii anexa	Din acte: 0 Masurata: 105	Cu acte	Nr. niveluri:1; S. construita la sol:105 mp; S. construita desfasurata:105 mp; Suprafața desfășurata - 105mp; numar niveluri - 1; regim de înălțime - P

Document care conține date cu caracter personal, protejat de prevederile Regulamentului (UE) nr. 679/2016 și Legii 190/2018

Lungime Segmente

1) Valorile lungimilor segmentelor sunt obţinute din proiecţie în plan.

Punct început	X / Y	Punct sfârşit	X / Y	Lungime segment
1	595.075,88 402.224,807	2	595.076,018 402.224,446	0.386
4	595.087,416 402.225,056	5	595.093,306 402.225,134	5.891
7	595.098,519 402.225,994	8	595.103,929 402.226,141	5.412
10	595.117,133 402.226,543	11	595.119,454 402.226,226	2.343
13	595.124,465 402.221,99	14	595.130,272 402.217,606	7.276
16	595.143,368 402.208,152	17	595.150,935 402.205,403	8.051
19	595.152,297 402.211,387	20	595.141,933 402.219,361	13.077
22	595.134,014 402.225,831	23	595.131,265 402.229,888	4.901
25	595.124,219 402.240,688	26	595.122,265 402.245,157	4.878
28	595.116,407 402.251,445	29	595.111,648 402.251,165	4.767
31	595.105,553 402.250,876	32	595.104,037 402.250,614	1.538
34	595.084,264 402.249,956	35	595.082,081 402.249,891	2.184
37	595.071,726 402.249,292	38	595.071,896 402.247,735	1.566
40	595.072,905 402.246,638	41	595.072,025 402.246,542	0.885
43	595.073,331 402.233,218	44	595.073,683 402.230,53	2.711
46	595.075,165 402.230,251	47	595.075,416 402.229,067	1.21

Punct început	X / Y	Punct sfârşit	X / Y	Lungime segment
2	595.076,018 402.224,446	3	595.081,405 402.224,731	5.395
5	595.093,306 402.225,134	6	595.093,518 402.225,895	0.79
8	595.103,929 402.226,141	9	595.114,445 402.226,531	10.523
11	595.119,454 402.226,226	12	595.121,117 402.224,832	2.17
14	595.130,272 402.217,606	15	595.139,053 402.210,527	11.279
17	595.150,935 402.205,403	18	595.151,923 402.208,008	2.786
20	595.141,933 402.219,361	21	595.135,89 402.224,046	7.646
23	595.131,265 402.229,888	24	595.126,906 402.236,39	7.828
26	595.122,265 402.245,157	27	595.119,798 402.252,307	7.564
29	595.111,648 402.251,165	30	595.108,783 402.251,097	2.866
32	595.104,037 402.250,614	33	595.093,743 402.250,529	10.294
35	595.082,081 402.249,891	36	595.074,095 402.249,486	7.996
38	595.071,896 402.247,735	39	595.072,775 402.247,831	0.884
41	595.072,025 402.246,542	42	595.072,733 402.240,046	6.534
44	595.073,683 402.230,53	45	595.073,965 402.229,795	0.787
47	595.075,416 402.229,067	48	595.074,395 402.228,675	1.094

Punct început	X / Y	Punct sfârşit	X / Y	Lungime segment
3	595.081,405 402.224,731	4	595.087,416 402.225,056	6.02
6	595.093,518 402.225,895	7	595.098,519 402.225,994	5.002
9	595.114,445 402.226,531	10	595.117,133 402.226,543	2.688
12	595.121,117 402.224,832	13	595.124,465 402.221,99	4.392
15	595.139,053 402.210,527	16	595.143,368 402.208,152	4.925
18	595.151,923 402.208,008	19	595.152,297 402.211,387	3.4
21	595.135,89 402.224,046	22	595.134,014 402.225,831	2.59
24	595.126,906 402.236,39	25	595.124,219 402.240,688	5.069
27	595.119,798 402.252,307	28	595.116,407 402.251,445	3.499
30	595.108,783 402.251,097	31	595.105,553 402.250,876	3.238
33	595.093,743 402.250,529	34	595.084,264 402.249,956	9.496
36	595.074,095 402.249,486	37	595.071,726 402.249,292	2.377
39	595.072,775 402.247,831	40	595.072,905 402.246,638	1.2
42	595.072,733 402.240,046	43	595.073,331 402.233,218	6.854
45	595.073,965 402.229,795	46	595.075,165 402.230,251	1.284
48	595.074,395 402.228,675	1	595.075,88 402.224,807	4.143

** Lungimile segmentelor sunt determinate în planul de proiecţie Stereo 70 şi sunt rotunjite la 1 milimetru.

*** Distanţa dintre puncte este formată din segmente cumulate ce sunt mai mici decât valoarea 1 milimetru.

Document care conține date cu caracter personal, protejat de prevederile Regulamentului (UE) nr. 679/2016 și Legii 190/2018

DATE DESPRE IMOBILUL NR. 1324

Oficiul de Cadastru şi Publicitate Imobiliară PRAHOVA
Biroul de Cadastru şi Publicitate Imobiliară Ploiești

A. Partea I. Descrierea imobilului

TEREN Intravilan

Adresa: Loc. Valea Dulce, Jud. Prahova

Nr. Crt	Nr cadastral Nr. topografic	Suprafaţa* (mp)	Observaţii / Referinţe
A1		1	Sector cadastral:24 Teren neimprejmuit;

Construcţii

Crt	Nr cadastral Nr. topografic	Adresa	Observaţii / Referinţe
A1.1		Loc. Valea Dulce, Jud. Prahova	Nr. niveluri:1; S. construita la sol:1 mp; S. construita desfasurata:1 mp; Suprafața desfașurata - 1mp; numar niveluri - 1; regim de înălțime - P

B. Partea II. Proprietari şi acte

Inscrieri privitoare la dreptul de proprietate şi alte drepturi reale		Referinţe
/		
Act Normativ nr. 123, din 10/07/2012 emis de PARLAMENTUL ROMÂNIEI;		
B1	Intabulare, drept de PROPRIETATE, dobandit prin Lege, cota actuala 1/1	A1, A1.1
	1) **STATUL ROMÂN**, CIF:9999999999999	
	OBSERVATII: domeniu public	
Act Normativ nr. 980, din 16/12/2015 emis de GUVERNUL ROMÂNIEI;		
B2	Intabulare, drept de ADMINISTRARE, dobandit prin Lege	A1, A1.1
	1) **MINISTERUL ECONOMIEI DIGITALIZĂRII ANTREPRENORIATULUI ȘI TURISMULUI**, CIF:43507695	
Act Administrativ nr. 9, din 07/10/2005 emis de MINISTERUL ECONOMIEI SI COMERTULUI;		
B3	Intabulare, drept de CONCESIUNE, dobandit prin Lege	A1, A1.1
	1) **DISTRIBUȚIE ENERGIE ELECTRICĂ ROMANIA SA**, CIF:14476722	

C. Partea III. SARCINI .

Inscrieri privind dezmembramintele dreptului de proprietate, drepturi reale de garanţie şi sarcini	Referinţe
NU SUNT	

Document care conține date cu caracter personal, protejat de prevederile Regulamentului (UE) nr. 679/2016 și Legii 190/2018

Anexa Nr. 1 La Partea I

Teren

Nr cadastral	Suprafaţa (mp)*	Observaţii / Referinţe
	1	

* Suprafaţa este determinată in planul de proiecţie Stereo 70.

DETALII LINIARE IMOBIL

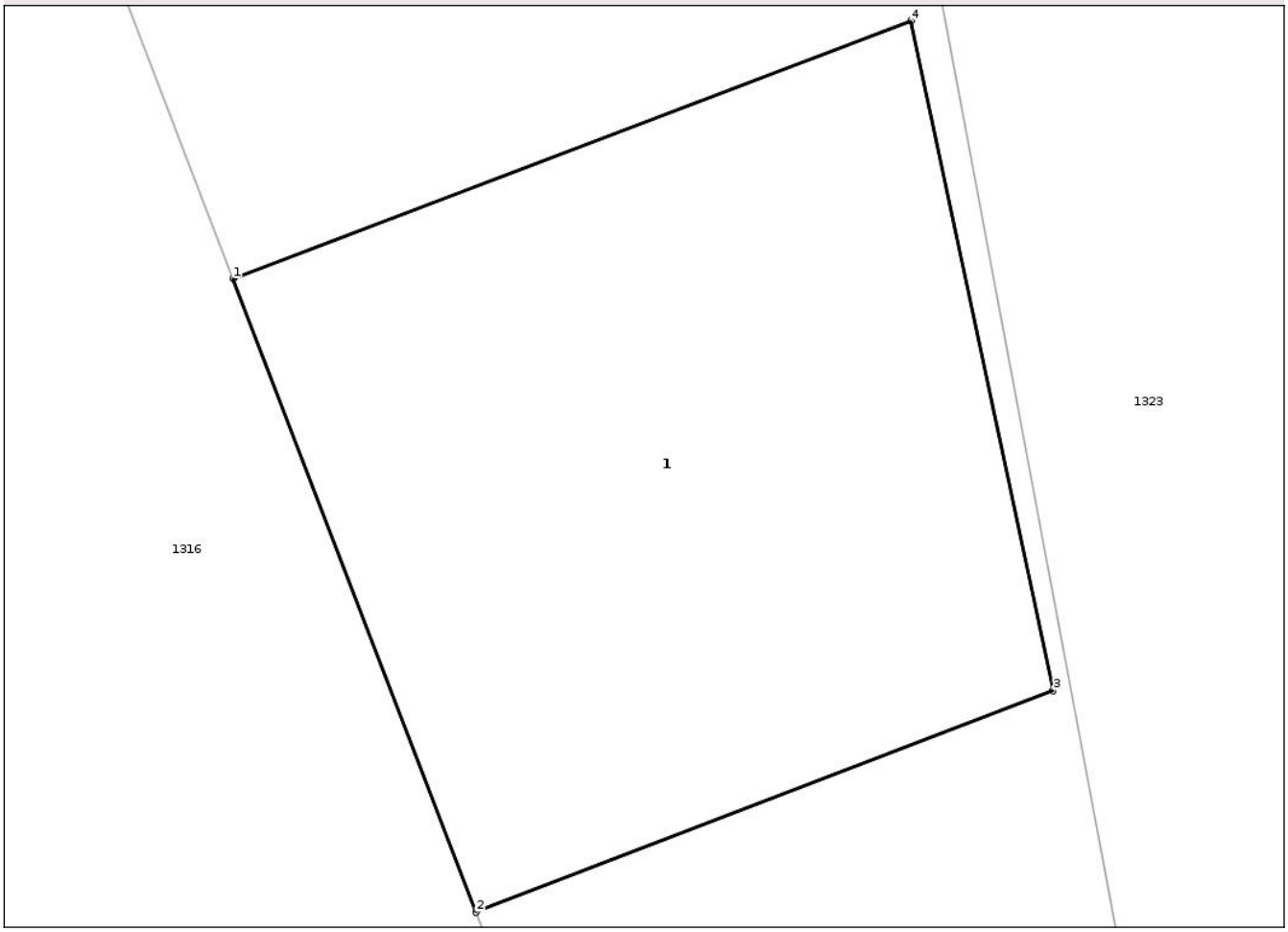

Date referitoare la teren

Crt	Categorie folosință	Intra vilan	Suprafaţa (mp)	Tarla	Parcelă	Nr. topo	Observaţii / Referinţe
1	curti constructii	DA	1	-	-	-	

Date referitoare la construcţii

Crt	Număr	Destinaţie construcţie	Supraf. (mp)	Situaţie juridică	Observaţii / Referinţe
A1.1		constructii industriale si edilitare	1	Cu acte	Nr. niveluri:1; S. construita la sol:1 mp; S. construita desfasurata:1 mp; Suprafața desfașurata - 1mp; numar niveluri - 1; regim de înalțime - P

Lungime Segmente
1) Valorile lungimilor segmentelor sunt obţinute din proiecţie în plan.

Punct început	X / Y	Punct sfârşit	X / Y	Lungime segment (** (m)
1	595.073,965 402.229,795	2	595.074,395 402.228,675	1.2
2	595.074,395 402.228,675	3	595.075,416 402.229,067	1.094
3	595.075,416 402.229,067	4	595.075,165 402.230,251	1.21

Document care conține date cu caracter personal, protejat de prevederile Regulamentului (UE) nr. 679/2016 și Legii 190/2018

Punct început	X / Y	Punct sfârşit	X / Y	Lungime segment (** (m)
4	595.075,165 402.230,251	1	595.073,965 402.229,795	1.284

** Lungimile segmentelor sunt determinate în planul de proiecţie Stereo 70 şi sunt rotunjite la 1 milimetru.
*** Distanţa dintre puncte este formată din segmente cumulate ce sunt mai mici decât valoarea 1 milimetru.

Document care conține date cu caracter personal, protejat de prevederile Regulamentului (UE) nr. 679/2016 și Legii 190/2018

DATE DESPRE IMOBILUL NR. 1325

Oficiul de Cadastru şi Publicitate Imobiliară PRAHOVA
Biroul de Cadastru şi Publicitate Imobiliară Ploiești

A. Partea I. Descrierea imobilului

TEREN Intravilan

Adresa: Loc. Valea Dulce, Nr. 63, Jud. Prahova

Nr. Crt	Nr cadastral Nr. topografic	Suprafaţa* (mp)	Observaţii / Referinţe
A1	20569	4.726	Sector cadastral:24 Teren imprejmuit;

Construcţii

Crt	Nr cadastral Nr. topografic	Adresa	Observaţii / Referinţe
A1.1	20569-C1	Loc. Valea Dulce, Jud. Prahova	Nr. niveluri:1; S. construita la sol:137 mp; S. construita desfasurata:137 mp; Suprafața desfașurata - 137mp; numar niveluri - 1; regim de înalțime - P
A1.2	20569-C2	Loc. Valea Dulce, Jud. Prahova	Nr. niveluri:1; S. construita la sol:85 mp; S. construita desfasurata:85 mp; Suprafața desfașurata - 85mp; numar niveluri - 1; regim de înalțime - P
A1.3	20569-C3	Loc. Valea Dulce, Jud. Prahova	Nr. niveluri:1; S. construita la sol:6 mp; S. construita desfasurata:6 mp; Suprafața desfașurata - 6mp; numar niveluri - 1; regim de înalțime - P

B. Partea II. Proprietari şi acte

Inscrieri privitoare la dreptul de proprietate şi alte drepturi reale		Referinţe
18869 / 09/04/2012		
Hotarare Judecatoreasca nr. 537, din 15/04/2010 emis de TRIBUNALUL PRAHOVA;		
B1	Intabulare, drept de PROPRIETATEuzucapare, dobandit prin Hotarare Judecatoreasca, cota actuala 1/1	A1, A1.1, A1.2, A1.3
	1) **PAROHIA ORTODOXA POPESTI II**, CIF:15067092	

C. Partea III. SARCINI .

Inscrieri privind dezmembramintele dreptului de proprietate, drepturi reale de garanţie şi sarcini	Referinţe
NU SUNT	

Document care conține date cu caracter personal, protejat de prevederile Regulamentului (UE) nr. 679/2016 și Legii 190/2018

Anexa Nr. 1 La Partea I

Teren

Nr cadastral	Suprafaţa (mp)*	Observaţii / Referinţe
20569	4.726	

* Suprafaţa este determinată in planul de proiecţie Stereo 70.

DETALII LINIARE IMOBIL

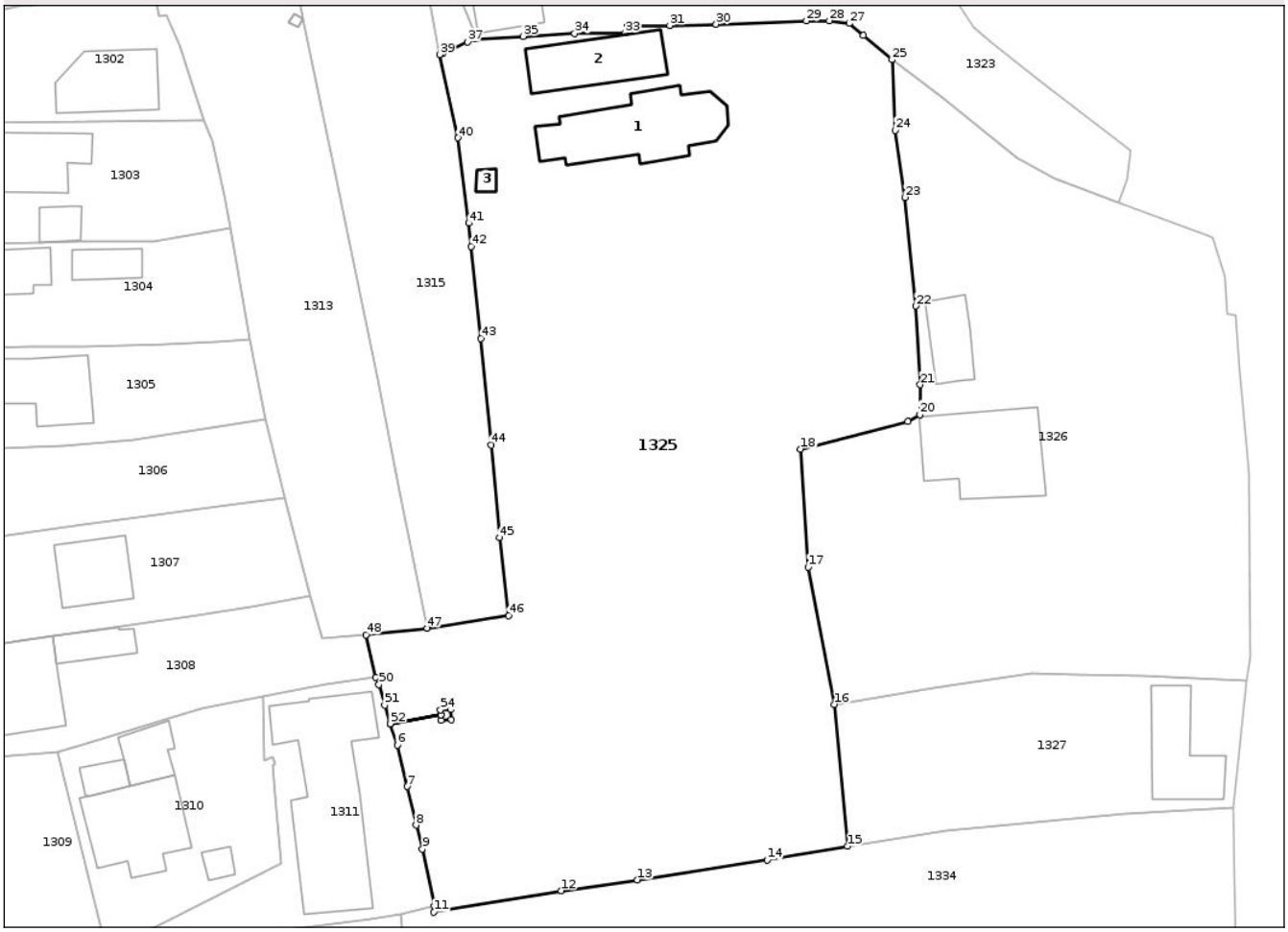

Date referitoare la teren

Crt	Categorie folosință	Intra vilan	Suprafaţa (mp)	Tarla	Parcelă	Nr. topo	Observaţii / Referinţe
1	curti constructii	DA	4.726	5	464,465	-	

Date referitoare la construcţii

Crt	Număr	Destinaţie construcţie	Supraf. (mp)	Situaţie juridică	Observaţii / Referinţe
A1.1	20569-C1	constructii administrative si social culturale	Din acte: 0 Masurata: 137	Cu acte	Nr. niveluri:1; S. construita la sol:137 mp; S. construita desfasurata:137 mp; Suprafața desfașurata - 137mp; numar niveluri - 1; regim de înălțime - P
A1.2	20569-C2	constructii anexa	Din acte: 0 Masurata: 85	Cu acte	Nr. niveluri:1; S. construita la sol:85 mp; S. construita desfasurata:85 mp; Suprafața desfașurata - 85mp; numar niveluri - 1; regim de înălțime - P
A1.3	20569-C3	constructii anexa	Din acte: 0 Masurata: 6	Cu acte	Nr. niveluri:1; S. construita la sol:6 mp; S. construita desfasurata:6 mp; Suprafața desfașurata - 6mp; numar niveluri - 1; regim de înălțime - P

Document care conține date cu caracter personal, protejat de prevederile Regulamentului (UE) nr. 679/2016 și Legii 190/2018

Lungime Segmente

1) Valorile lungimilor segmentelor sunt obţinute din proiecţie în plan.

Punct început	X / Y	Punct sfârşit	X / Y	Lungime segment
1	595.072,974 402.146,32	2	595.073,054 402.145,122	1.201
4	595.071,817 402.145,642	5	595.065,93 402.144,619	5.975
7	595.067,913 402.137,304	8	595.068,907 402.132,804	4.608
10	595.071,079 402.123,402	11	595.070,994 402.122,653	0.754
13	595.094,726 402.126,431	14	595.109,89 402.128,74	15.339
16	595.117,733 402.146,876	17	595.114,66 402.162,873	16.289
19	595.126,28 402.179,852	20	595.127,694 402.180,646	1.622
22	595.127,238 402.193,296	23	595.125,953 402.205,957	12.726
25	595.124,465 402.221,99	26	595.121,117 402.224,832	4.392
28	595.117,133 402.226,543	29	595.114,445 402.226,531	2.688
31	595.098,519 402.225,994	32	595.093,518 402.225,895	5.002
34	595.087,416 402.225,056	35	595.081,405 402.224,731	6.02
37	595.074,961 402.224,054	38	595.072,006 402.222,704	3.249
40	595.073,773 402.212,892	41	595.075,076 402.202,959	10.018
43	595.076,472 402.189,504	44	595.077,675 402.177,093	12.469
46	595.079,695 402.157,209	47	595.070,239 402.155,732	9.571
49	595.064,196 402.150,038	50	595.064,599 402.149,199	0.931
52	595.065,927 402.144,629	53	595.071,816 402.145,652	5.977

Punct început	X / Y	Punct sfârşit	X / Y	Lungime segment
2	595.073,054 402.145,122	3	595.071,857 402.145,043	1.2
5	595.065,93 402.144,619	6	595.066,73 402.142,127	2.617
8	595.068,907 402.132,804	9	595.069,66 402.130,033	2.871
11	595.070,994 402.122,653	12	595.085,879 402.125,166	15.096
14	595.109,89 402.128,74	15	595.119,246 402.130,34	9.492
17	595.114,66 402.162,873	18	595.113,787 402.176,618	13.773
20	595.127,694 402.180,646	21	595.127,727 402.184,134	3.488
23	595.125,953 402.205,957	24	595.124,809 402.213,773	7.899
26	595.121,117 402.224,832	27	595.119,454 402.226,226	2.17
29	595.114,445 402.226,531	30	595.103,929 402.226,141	10.523
32	595.093,518 402.225,895	33	595.093,306 402.225,134	0.79
35	595.081,405 402.224,731	36	595.076,018 402.224,446	5.395
38	595.072,006 402.222,704	39	595.071,652 402.222,604	0.368
41	595.075,076 402.202,959	42	595.075,365 402.200,235	2.739
44	595.077,675 402.177,093	45	595.078,654 402.166,326	10.811
47	595.070,239 402.155,732	48	595.063,08 402.154,981	7.198
50	595.064,599 402.149,199	51	595.065,236 402.146,781	2.5
53	595.071,816 402.145,652	54	595.071,777 402.146,24	0.589

Punct început	X / Y	Punct sfârşit	X / Y	Lungime segment
3	595.071,857 402.145,043	4	595.071,817 402.145,642	0.6
6	595.066,73 402.142,127	7	595.067,913 402.137,304	4.966
9	595.069,66 402.130,033	10	595.071,079 402.123,402	6.781
12	595.085,879 402.125,166	13	595.094,726 402.126,431	8.937
15	595.119,246 402.130,34	16	595.117,733 402.146,876	16.605
18	595.113,787 402.176,618	19	595.126,28 402.179,852	12.905
21	595.127,727 402.184,134	22	595.127,238 402.193,296	9.175
24	595.124,809 402.213,773	25	595.124,465 402.221,99	8.224
27	595.119,454 402.226,226	28	595.117,133 402.226,543	2.343
30	595.103,929 402.226,141	31	595.098,519 402.225,994	5.412
33	595.093,306 402.225,134	34	595.087,416 402.225,056	5.891
36	595.076,018 402.224,446	37	595.074,961 402.224,054	1.127
39	595.071,652 402.222,604	40	595.073,773 402.212,892	9.941
42	595.075,365 402.200,235	43	595.076,472 402.189,504	10.788
45	595.078,654 402.166,326	46	595.079,695 402.157,209	9.176
48	595.063,08 402.154,981	49	595.064,196 402.150,038	5.067
51	595.065,236 402.146,781	52	595.065,927 402.144,629	2.26
54	595.071,777 402.146,24	1	595.072,974 402.146,32	1.2

**** Lungimile segmentelor sunt determinate în planul de proiecţie Stereo 70 şi sunt rotunjite la 1 milimetru.**

***** Distanţa dintre puncte este formată din segmente cumulate ce sunt mai mici decât valoarea 1 milimetru.**

Document care conține date cu caracter personal, protejat de prevederile Regulamentului (UE) nr. 679/2016 și Legii 190/2018

DATE DESPRE IMOBILUL NR. 1326

Oficiul de Cadastru şi Publicitate Imobiliară PRAHOVA
Biroul de Cadastru şi Publicitate Imobiliară Ploiești

A. Partea I. Descrierea imobilului

TEREN Intravilan

Adresa: Loc. Valea Dulce, Nr. 63A, Jud. Prahova

Nr. Crt	Nr cadastral Nr. topografic	Suprafaţa* (mp)	Observaţii / Referinţe
A1		2.627	Sector cadastral:24 Teren neimprejmuit;

Construcţii

Crt	Nr cadastral Nr. topografic	Adresa	Observaţii / Referinţe
A1.1		Loc. Valea Dulce, Nr. 63A, Jud. Prahova	Nr. niveluri:1; S. construita la sol:130 mp; S. construita desfasurata:130 mp; Suprafața desfașurata - 130mp; numar niveluri - 1; regim de înalțime - P
A1.2		Loc. Valea Dulce, Nr. 63A, Jud. Prahova	Nr. niveluri:1; S. construita la sol:46 mp; S. construita desfasurata:46 mp; Suprafața desfașurata - 46mp; numar niveluri - 1; regim de înalțime - P

B. Partea II. Proprietari şi acte

Inscrieri privitoare la dreptul de proprietate şi alte drepturi reale		Referinţe
/		
Act Normativ nr. 7, din 13/03/1996 emis de PARLAMENTUL ROMÂNIEI;		
B1	Inscrierea posesiei, drept de PROPRIETATE, dobandit prin Constituire, cota actuala 1/1	A1
	1) **NEAGU RODICA**	
B2	Intabulare, drept de PROPRIETATE, dobandit prin Lege, cota actuala 1/1	A1.1, A1.2
	1) **NEAGU RODICA**	

C. Partea III. SARCINI .

Inscrieri privind dezmembramintele dreptului de proprietate, drepturi reale de garanţie şi sarcini	Referinţe
NU SUNT	

Document care conține date cu caracter personal, protejat de prevederile Regulamentului (UE) nr. 679/2016 și Legii 190/2018

Anexa Nr. 1 La Partea I

Teren

Nr cadastral	Suprafaţa (mp)*	Observaţii / Referinţe
	2.627	

* Suprafaţa este determinată in planul de proiecţie Stereo 70.

DETALII LINIARE IMOBIL

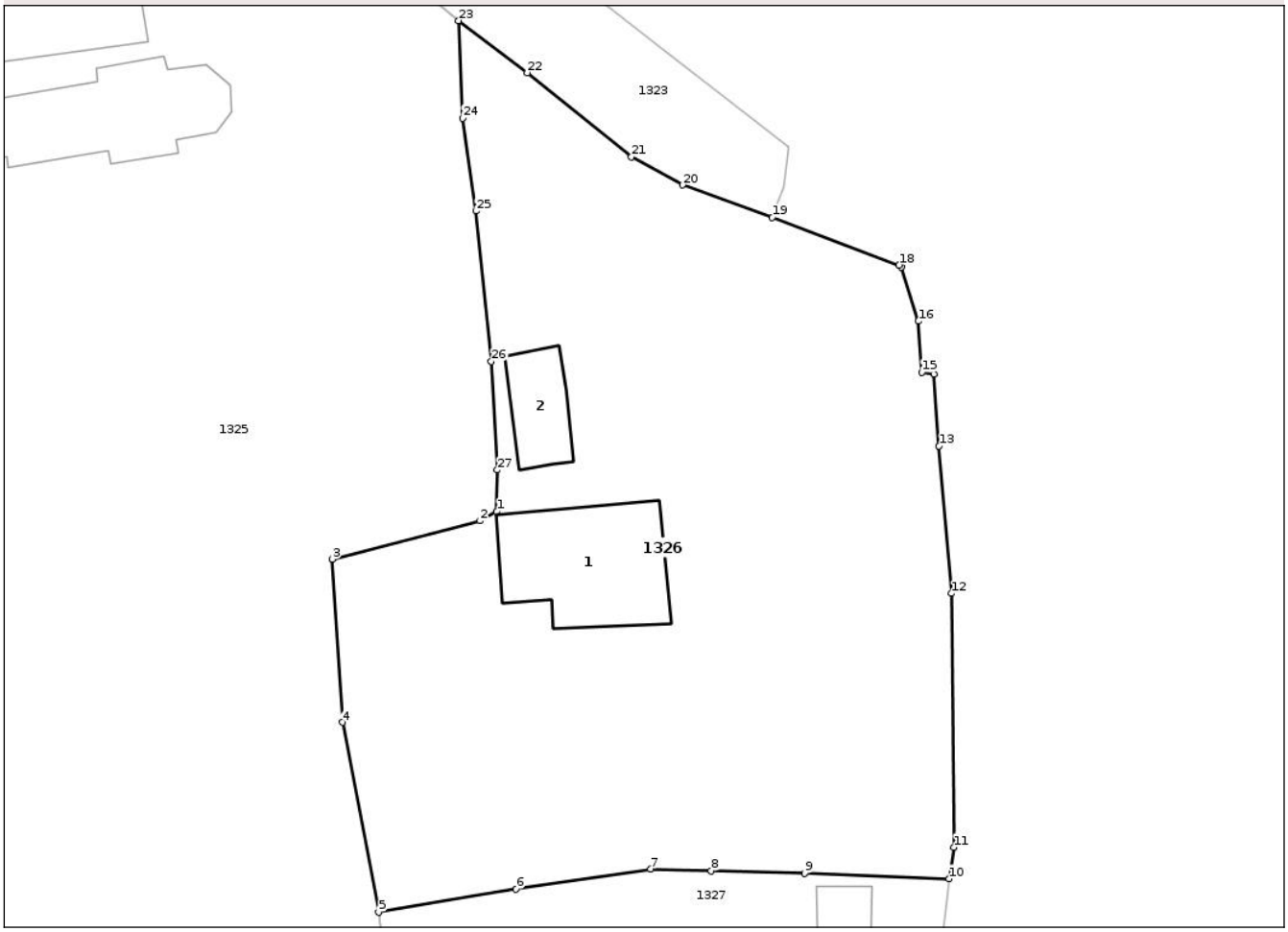

Date referitoare la teren

Crt	Categorie folosință	Intra vilan	Suprafaţa (mp)	Tarla	Parcelă	Nr. topo	Observaţii / Referinţe
1	curti constructii	DA	349	5	462	-	
2	arabil	DA	2.278	5	463	-	

Date referitoare la construcţii

Crt	Număr	Destinaţie construcţie	Supraf. (mp)	Situaţie juridică	Observaţii / Referinţe
A1.1		constructii de locuinte	130	Cu acte	Nr. niveluri:1; S. construita la sol:130 mp; S. construita desfasurata:130 mp; Suprafața desfașurata - 130mp; numar niveluri - 1; regim de înalțime - P
A1.2		constructii anexa	46	Cu acte	Nr. niveluri:1; S. construita la sol:46 mp; S. construita desfasurata:46 mp; Suprafața desfașurata - 46mp; numar niveluri - 1; regim de înalțime - P

Lungime Segmente

1) Valorile lungimilor segmentelor sunt obţinute din proiecţie în plan.

Punct început	X / Y	Punct sfârşit	X / Y	Lungime segment (** (m)

Punct început	X / Y	Punct sfârşit	X / Y	Lungime segment (** (m)

Document care conține date cu caracter personal, protejat de prevederile Regulamentului (UE) nr. 679/2016 și Legii 190/2018

Punct început	X / Y	Punct sfârşit	X / Y	Lungime segment (** (m)
1	595.127,694 402.180,646	2	595.126,28 402.179,852	1.622
3	595.113,787 402.176,618	4	595.114,66 402.162,873	13.773
5	595.117,733 402.146,876	6	595.129,314 402.148,827	11.744
7	595.140,67 402.150,529	8	595.145,782 402.150,37	5.114
9	595.153,644 402.150,154	10	595.165,86 402.149,696	12.225
11	595.166,277 402.152,342	12	595.166,067 402.173,738	21.397
13	595.164,998 402.186,166	14	595.164,556 402.192,193	6.043
15	595.163,527 402.192,355	16	595.163,248 402.196,68	4.334
17	595.161,836 402.201,25	18	595.161,623 402.201,406	0.264
19	595.150,935 402.205,403	20	595.143,368 402.208,152	8.051
21	595.139,053 402.210,527	22	595.130,272 402.217,606	11.279
23	595.124,465 402.221,99	24	595.124,809 402.213,773	8.224
25	595.125,953 402.205,957	26	595.127,238 402.193,296	12.726
27	595.127,727 402.184,134	1	595.127,694 402.180,646	3.488

Punct început	X / Y	Punct sfârşit	X / Y	Lungime segment (** (m)
2	595.126,28 402.179,852	3	595.113,787 402.176,618	12.905
4	595.114,66 402.162,873	5	595.117,733 402.146,876	16.289
6	595.129,314 402.148,827	7	595.140,67 402.150,529	11.483
8	595.145,782 402.150,37	9	595.153,644 402.150,154	7.865
10	595.165,86 402.149,696	11	595.166,277 402.152,342	2.679
12	595.166,067 402.173,738	13	595.164,998 402.186,166	12.474
14	595.164,556 402.192,193	15	595.163,527 402.192,355	1.042
16	595.163,248 402.196,68	17	595.161,836 402.201,25	4.783
18	595.161,623 402.201,406	19	595.150,935 402.205,403	11.411
20	595.143,368 402.208,152	21	595.139,053 402.210,527	4.925
22	595.130,272 402.217,606	23	595.124,465 402.221,99	7.276
24	595.124,809 402.213,773	25	595.125,953 402.205,957	7.899
26	595.127,238 402.193,296	27	595.127,727 402.184,134	9.175

** Lungimile segmentelor sunt determinate în planul de proiecţie Stereo 70 şi sunt rotunjite la 1 milimetru.
*** Distanţa dintre puncte este formată din segmente cumulate ce sunt mai mici decât valoarea 1 milimetru.

Document care conține date cu caracter personal, protejat de prevederile Regulamentului (UE) nr. 679/2016 și Legii 190/2018

DATE DESPRE IMOBILUL NR. 1327

Oficiul de Cadastru şi Publicitate Imobiliară PRAHOVA
Biroul de Cadastru şi Publicitate Imobiliară Ploiești

A. Partea I. Descrierea imobilului

TEREN Intravilan

Adresa: Loc. Valea Dulce, Jud. Prahova

Nr. Crt	Nr cadastral Nr. topografic	Suprafaţa* (mp)	Observaţii / Referinţe
A1		768	Sector cadastral:24 Teren neimprejmuit;

Construcţii

Crt	Nr cadastral Nr. topografic	Adresa	Observaţii / Referinţe
A1.1		Loc. Valea Dulce, Jud. Prahova	Nr. niveluri:1; S. construita la sol:80 mp; S. construita desfasurata:80 mp; Suprafața desfașurata - 80mp; numar niveluri - 1; regim de înalțime - P

B. Partea II. Proprietari şi acte

Inscrieri privitoare la dreptul de proprietate şi alte drepturi reale		Referinţe
/		
Act Normativ nr. 7, din 13/03/1996 emis de PARLAMENTUL ROMÂNIEI;		
B1	Inscrierea posesiei, drept de PROPRIETATE, dobandit prin Constituire, cota actuala 1/1	A1
	1) **MANOLACHE MARIA**	
B2	Intabulare, drept de PROPRIETATE, dobandit prin Lege, cota actuala 1/1	A1.1
	1) **MANOLACHE MARIA**	

C. Partea III. SARCINI .

Inscrieri privind dezmembramintele dreptului de proprietate, drepturi reale de garanţie şi sarcini	Referinţe
NU SUNT	

Document care conține date cu caracter personal, protejat de prevederile Regulamentului (UE) nr. 679/2016 și Legii 190/2018

Anexa Nr. 1 La Partea I

Teren

Nr cadastral	Suprafaţa (mp)*	Observaţii / Referinţe
	768	

* Suprafaţa este determinată in planul de proiecţie Stereo 70.

DETALII LINIARE IMOBIL

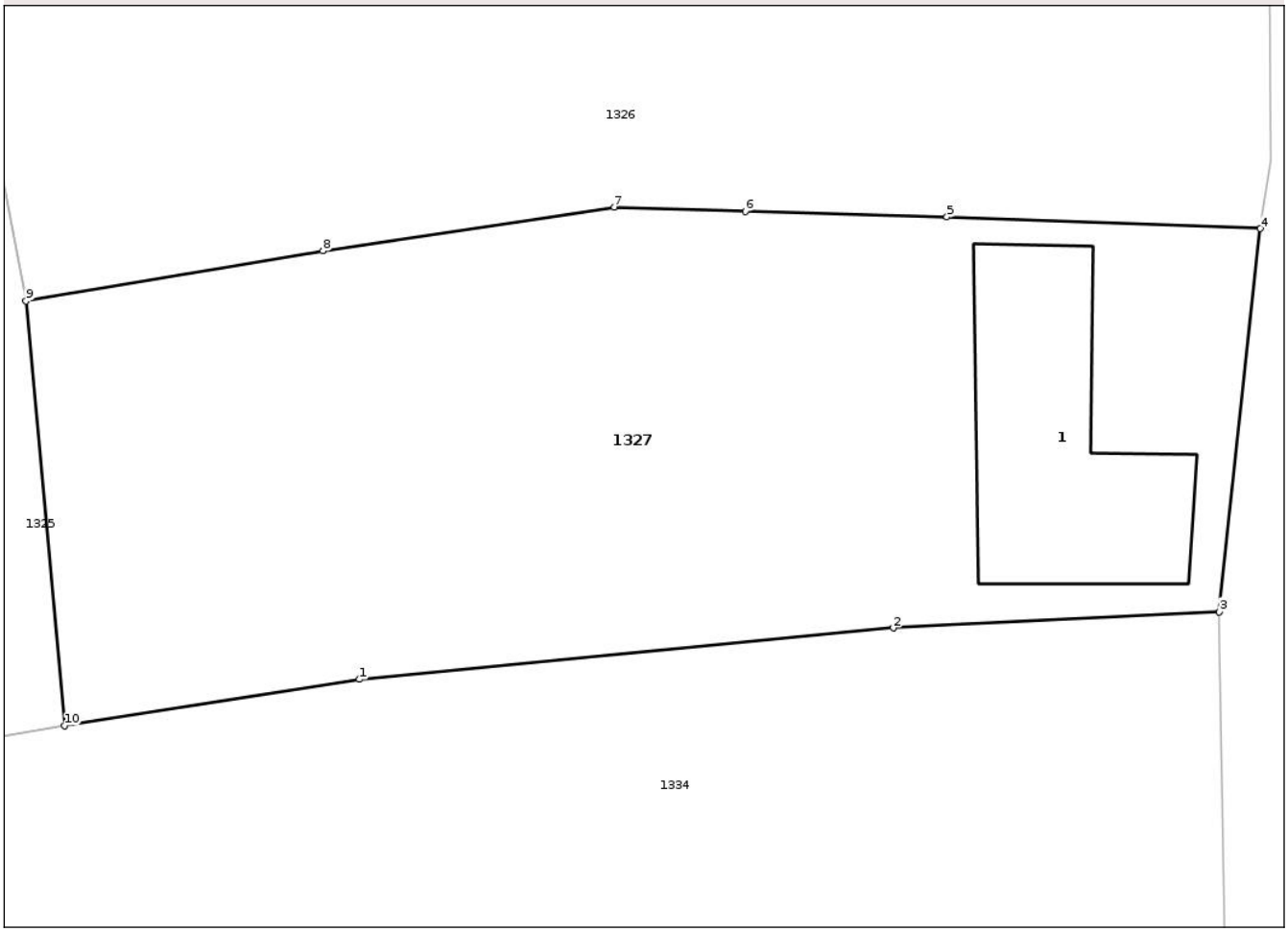

Date referitoare la teren

Crt	Categorie folosință	Intra vilan	Suprafaţa (mp)	Tarla	Parcelă	Nr. topo	Observaţii / Referinţe
1	curti constructii	DA	173	5	461	-	
2	arabil	DA	595	5	461/1	-	

Date referitoare la construcţii

Crt	Număr	Destinaţie construcţie	Supraf. (mp)	Situaţie juridică	Observaţii / Referinţe
A1.1		constructii anexa	80	Cu acte	Nr. niveluri:1; S. construita la sol:80 mp; S. construita desfasurata:80 mp; Suprafața desfașurata - 80mp; numar niveluri - 1; regim de înălțime - P

Lungime Segmente
1) Valorile lungimilor segmentelor sunt obţinute din proiecţie în plan.

Punct început	X / Y	Punct sfârşit	X / Y	Lungime segment (** (m)
1	595.130,743 402.132,141	2	595.151,551 402.134,149	20.905
2	595.151,551 402.134,149	3	595.164,258 402.134,776	12.722

Document care conține date cu caracter personal, protejat de prevederile Regulamentului (UE) nr. 679/2016 și Legii 190/2018

Punct început	X / Y	Punct sfârşit	X / Y	Lungime segment (** (m)
3	595.164,258 402.134,776	4	595.165,86 402.149,696	15.006
4	595.165,86 402.149,696	5	595.153,644 402.150,154	12.225
5	595.153,644 402.150,154	6	595.145,782 402.150,37	7.865
6	595.145,782 402.150,37	7	595.140,67 402.150,529	5.114
7	595.140,67 402.150,529	8	595.129,314 402.148,827	11.483
8	595.129,314 402.148,827	9	595.117,733 402.146,876	11.744
9	595.117,733 402.146,876	10	595.119,246 402.130,34	16.605
10	595.119,246 402.130,34	1	595.130,743 402.132,141	11.637

** Lungimile segmentelor sunt determinate în planul de proiecţie Stereo 70 şi sunt rotunjite la 1 milimetru.
*** Distanţa dintre puncte este formată din segmente cumulate ce sunt mai mici decât valoarea 1 milimetru.

Document care conține date cu caracter personal, protejat de prevederile Regulamentului (UE) nr. 679/2016 și Legii 190/2018

DATE DESPRE IMOBILUL NR. 1328

Oficiul de Cadastru şi Publicitate Imobiliară PRAHOVA
Biroul de Cadastru şi Publicitate Imobiliară Ploiești

A. Partea I. Descrierea imobilului

TEREN Intravilan

Adresa: Loc. Valea Dulce, Jud. Prahova

Nr. Crt	Nr cadastral Nr. topografic	Suprafaţa* (mp)	Observaţii / Referinţe
A1		2	Sector cadastral:24 Teren neimprejmuit;

Construcţii

Crt	Nr cadastral Nr. topografic	Adresa	Observaţii / Referinţe
A1.1		Loc. Valea Dulce, Jud. Prahova	Nr. niveluri:1; S. construita la sol:1 mp; S. construita desfasurata:1 mp; Suprafața desfașurata - 1mp; numar niveluri - 1; regim de înălțime - P

B. Partea II. Proprietari şi acte

Inscrieri privitoare la dreptul de proprietate şi alte drepturi reale		Referinţe
/		
Act Normativ nr. 123, din 10/07/2012 emis de PARLAMENTUL ROMÂNIEI;		
B1	Intabulare, drept de PROPRIETATE, dobandit prin Lege, cota actuala 1/1	A1, A1.1
	1) **STATUL ROMÂN**, CIF:9999999999999	
	OBSERVATII: domeniu public	
Act Normativ nr. 980, din 16/12/2015 emis de GUVERNUL ROMÂNIEI;		
B2	Intabulare, drept de ADMINISTRARE, dobandit prin Lege	A1, A1.1
	1) **MINISTERUL ECONOMIEI DIGITALIZĂRII ANTREPRENORIATULUI ȘI TURISMULUI**, CIF:43507695	
Act Administrativ nr. 9, din 07/10/2005 emis de MINISTERUL ECONOMIEI SI COMERTULUI;		
B3	Intabulare, drept de CONCESIUNE, dobandit prin Lege	A1, A1.1
	1) **DISTRIBUȚIE ENERGIE ELECTRICĂ ROMANIA SA**, CIF:14476722	

C. Partea III. SARCINI .

Inscrieri privind dezmembramintele dreptului de proprietate, drepturi reale de garanţie şi sarcini	Referinţe
NU SUNT	

Document care conține date cu caracter personal, protejat de prevederile Regulamentului (UE) nr. 679/2016 și Legii 190/2018

Anexa Nr. 1 La Partea I

Teren

Nr cadastral	Suprafaţa (mp)*	Observaţii / Referinţe
	2	

* Suprafaţa este determinată in planul de proiecţie Stereo 70.

DETALII LINIARE IMOBIL

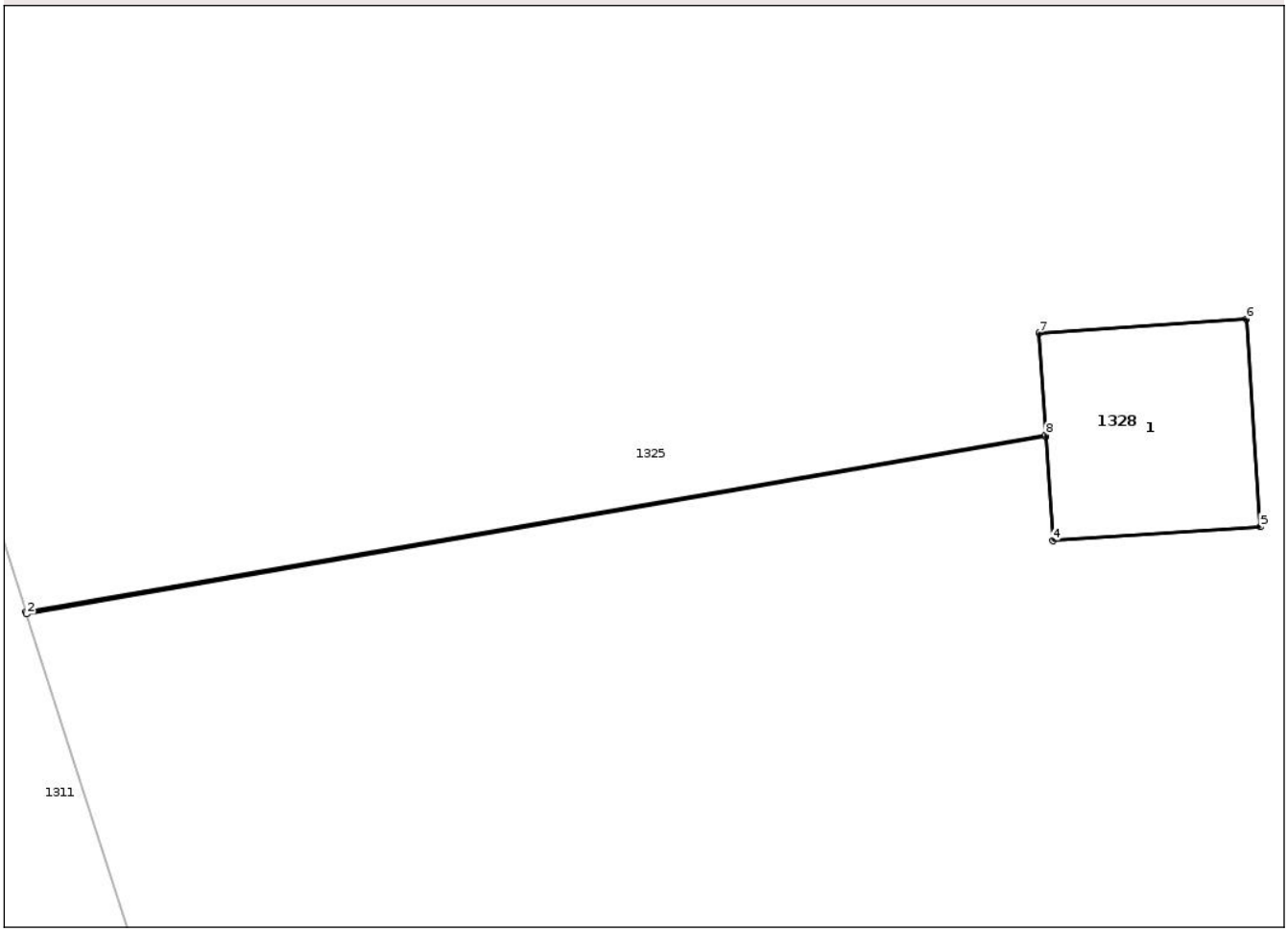

Date referitoare la teren

Crt	Categorie folosință	Intra vilan	Suprafaţa (mp)	Tarla	Parcelă	Nr. topo	Observaţii / Referinţe
1	curti constructii	DA	2	-	-	-	

Date referitoare la construcţii

Crt	Număr	Destinaţie construcţie	Supraf. (mp)	Situaţie juridică	Observaţii / Referinţe
A1.1		constructii industriale si edilitare	1	Cu acte	Nr. niveluri:1; S. construita la sol:1 mp; S. construita desfasurata:1 mp; Suprafața desfașurata - 1mp; numar niveluri - 1; regim de înalțime - P

Lungime Segmente
1) Valorile lungimilor segmentelor sunt obţinute din proiecţie în plan.

Punct început	X / Y	Punct sfârşit	X / Y	Lungime segment (** (m)
1	595.065,927 402.144,629	2	595.065,93 402.144,619	0.01
2	595.065,93 402.144,619	3	595.071,817 402.145,642	5.975
3	595.071,817 402.145,642	4	595.071,857 402.145,043	0.6

Document care conține date cu caracter personal, protejat de prevederile Regulamentului (UE) nr. 679/2016 și Legii 190/2018

Punct început	X / Y	Punct sfârşit	X / Y	Lungime segment (** (m)
4	595.071,857 402.145,043	5	595.073,054 402.145,122	1.2
5	595.073,054 402.145,122	6	595.072,974 402.146,32	1.201
6	595.072,974 402.146,32	7	595.071,777 402.146,24	1.2
7	595.071,777 402.146,24	8	595.071,816 402.145,652	0.589
8	595.071,816 402.145,652	1	595.065,927 402.144,629	5.977

** Lungimile segmentelor sunt determinate în planul de proiecţie Stereo 70 şi sunt rotunjite la 1 milimetru.
*** Distanţa dintre puncte este formată din segmente cumulate ce sunt mai mici decât valoarea 1 milimetru.

Document care conține date cu caracter personal, protejat de prevederile Regulamentului (UE) nr. 679/2016 și Legii 190/2018

DATE DESPRE IMOBILUL NR. 1329

Oficiul de Cadastru şi Publicitate Imobiliară PRAHOVA
Biroul de Cadastru şi Publicitate Imobiliară Ploieşti

A. Partea I. Descrierea imobilului

TEREN Intravilan

Adresa: Loc. Valea Dulce, Nr. 50, Jud. Prahova

Nr. Crt	Nr cadastral Nr. topografic	Suprafaţa* (mp)	Observaţii / Referinţe
A1		Din acte: 532 Masurata: 700	Sector cadastral:24 Teren imprejmuit;

Construcţii

Crt	Nr cadastral Nr. topografic	Adresa	Observaţii / Referinţe
A1.1		Loc. Valea Dulce, Nr. 50, Jud. Prahova	Nr. niveluri:1; S. construita la sol:133 mp; S. construita desfasurata:133 mp; Suprafața desfașurata - 133mp; numar niveluri - 1; regim de înalțime - P
A1.2		Loc. Valea Dulce, Nr. 50, Jud. Prahova	Nr. niveluri:1; S. construita la sol:68 mp; S. construita desfasurata:68 mp; Suprafața desfașurata - 68mp; numar niveluri - 1; regim de înalțime - P

B. Partea II. Proprietari şi acte

Inscrieri privitoare la dreptul de proprietate şi alte drepturi reale		Referinţe
/		
Act Notarial nr. 37, din 02/03/2005 emis de BNP BARBU FLOAREA;		
B1	Intabulare, drept de PROPRIETATE, dobandit prin Succesiune, cota actuala 1/8	A1
	1) **PAVEL VICTOR**	
B2	Intabulare, drept de PROPRIETATE, dobandit prin Succesiune, cota actuala 1/8	A1
	1) **PAVEL NICOLAE**	
Act Normativ nr. 7, din 13/03/1996 emis de PARLAMENTUL ROMÂNIEI;		
B2	Intabulare, drept de PROPRIETATE, dobandit prin Lege, cota actuala 6/16	A1.1, A1.2
	1) **PAVEL ION** 2) **JIPA V MARIA** 3) **SAVU CONSTANTA** 4) **ANGHEL NICULINA**	
Act Administrativ nr. 87331, din 02/07/2003 emis de CJPSDPAT PRAHOVA;		
B3	Intabulare, drept de PROPRIETATE, dobandit prin Reconstituire, cota actuala 6/8	A1
	1) **PAVEL ION** 2) **JIPA V MARIA** 3) **SAVU CONSTANTA** 4) **ANGHEL NICULINA**	
Act Notarial nr. 37, din 02/03/2005 emis de BNP BARBU FLOAREA;		
B5	Intabulare, drept de PROPRIETATE, dobandit prin Succesiune, cota actuala 5/16	A1.1, A1.2
	1) **PAVEL VICTOR** 2) **PAVEL NICOLAE**	

C. Partea III. SARCINI .

Inscrieri privind dezmembramintele dreptului de proprietate, drepturi reale de garanţie şi sarcini	Referinţe
NU SUNT	

Document care conține date cu caracter personal, protejat de prevederile Regulamentului (UE) nr. 679/2016 și Legii 190/2018

Anexa Nr. 1 La Partea I

Teren

Nr cadastral	Suprafaţa (mp)*	Observaţii / Referinţe
	Din acte: 532 Masurata: 700	

* Suprafaţa este determinată in planul de proiecţie Stereo 70.

DETALII LINIARE IMOBIL

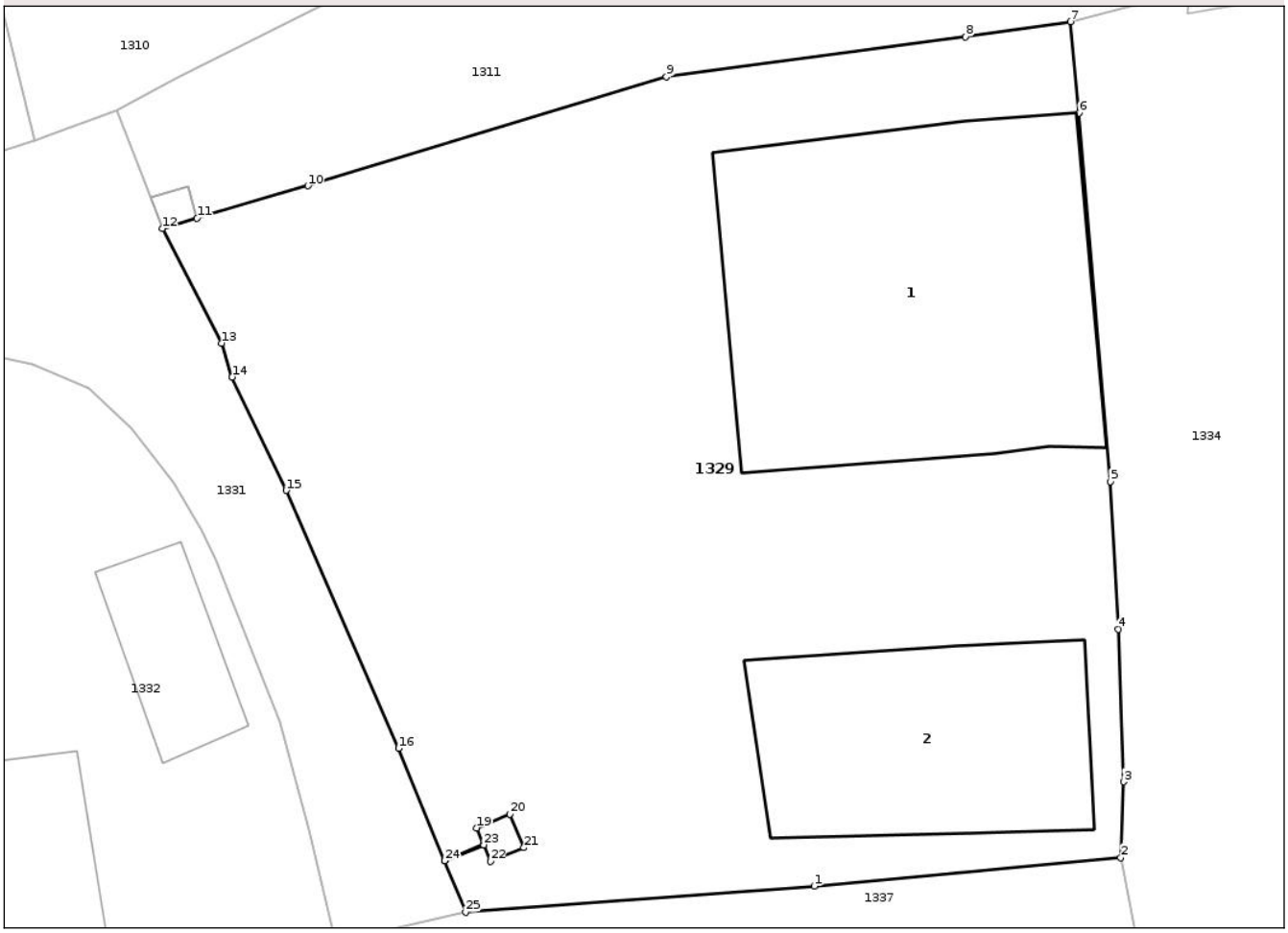

Date referitoare la teren

Crt	Categorie folosinţă	Intra vilan	Suprafaţa (mp)	Tarla	Parcelă	Nr. topo	Observaţii / Referinţe
1	curti constructii	DA	700	5	485	-	

Date referitoare la construcţii

Crt	Număr	Destinaţie construcţie	Supraf. (mp)	Situaţie juridică	Observaţii / Referinţe
A1.1		constructii de locuinte	Din acte: 0 Masurata: 133	Cu acte	Nr. niveluri:1; S. construita la sol:133 mp; S. construita desfasurata:133 mp; Suprafața desfașurata - 133mp; numar niveluri - 1; regim de înălțime - P
A1.2		constructii anexa	Din acte: 0 Masurata: 68	Cu acte	Nr. niveluri:1; S. construita la sol:68 mp; S. construita desfasurata:68 mp; Suprafața desfașurata - 68mp; numar niveluri - 1; regim de înălțime - P

Lungime Segmente

1) Valorile lungimilor segmentelor sunt obţinute din proiecţie în plan.

Punct început	X / Y	Punct sfârşit	X / Y	Lungime segment (** (m)
1	595.058,623 402.093,687	2	595.068,79 402.094,639	10.211

Punct început	X / Y	Punct sfârşit	X / Y	Lungime segment (** (m)
2	595.068,79 402.094,639	3	595.068,896 402.097,153	2.516

Document care conține date cu caracter personal, protejat de prevederile Regulamentului (UE) nr. 679/2016 și Legii 190/2018

Punct început	X / Y	Punct sfârşit	X / Y	Lungime segment (** (m)
3	595.068,896 402.097,153	4	595.068,707 402.102,215	5.066
5	595.068,454 402.107,109	6	595.067,403 402.119,336	12.272
7	595.067,121 402.122,37	8	595.063,643 402.121,871	3.514
9	595.053,716 402.120,54	10	595.041,826 402.116,922	12.428
11	595.038,139 402.115,845	12	595.036,987 402.115,508	1.2
13	595.038,954 402.111,702	14	595.039,308 402.110,581	1.176
15	595.041,1 402.106,816	16	595.044,827 402.098,258	9.334
17	595.046,351 402.094,537	18	595.047,648 402.095,068	1.401
19	595.047,42 402.095,625	20	595.048,53 402.096,08	1.2
21	595.048,985 402.094,969	22	595.047,874 402.094,514	1.201
23	595.047,651 402.095,059	24	595.046,355 402.094,528	1.401
25	595.047,053 402.092,824	1	595.058,623 402.093,687	11.602

Punct început	X / Y	Punct sfârşit	X / Y	Lungime segment (** (m)
4	595.068,707 402.102,215	5	595.068,454 402.107,109	4.901
6	595.067,403 402.119,336	7	595.067,121 402.122,37	3.047
8	595.063,643 402.121,871	9	595.053,716 402.120,54	10.016
10	595.041,826 402.116,922	11	595.038,139 402.115,845	3.841
12	595.036,987 402.115,508	13	595.038,954 402.111,702	4.284
14	595.039,308 402.110,581	15	595.041,1 402.106,816	4.17
16	595.044,827 402.098,258	17	595.046,351 402.094,537	4.021
18	595.047,648 402.095,068	19	595.047,42 402.095,625	0.602
20	595.048,53 402.096,08	21	595.048,985 402.094,969	1.201
22	595.047,874 402.094,514	23	595.047,651 402.095,059	0.589
24	595.046,355 402.094,528	25	595.047,053 402.092,824	1.841

** Lungimile segmentelor sunt determinate în planul de proiecţie Stereo 70 şi sunt rotunjite la 1 milimetru.
*** Distanţa dintre puncte este formată din segmente cumulate ce sunt mai mici decât valoarea 1 milimetru.

Document care conține date cu caracter personal, protejat de prevederile Regulamentului (UE) nr. 679/2016 și Legii 190/2018

DATE DESPRE IMOBILUL NR. 1330

Oficiul de Cadastru şi Publicitate Imobiliară PRAHOVA
Biroul de Cadastru şi Publicitate Imobiliară Ploiești

A. Partea I. Descrierea imobilului

TEREN Intravilan

Adresa: Loc. Valea Dulce, Jud. Prahova

Nr. Crt	Nr cadastral Nr. topografic	Suprafaţa* (mp)	Observaţii / Referinţe
A1		1	Sector cadastral:24 Teren neimprejmuit;

Construcţii

Crt	Nr cadastral Nr. topografic	Adresa	Observaţii / Referinţe
A1.1		Loc. Valea Dulce, Jud. Prahova	Nr. niveluri:1; S. construita la sol:1 mp; S. construita desfasurata:1 mp; Suprafața desfașurata - 1mp; numar niveluri - 1; regim de înălțime - P

B. Partea II. Proprietari şi acte

Inscrieri privitoare la dreptul de proprietate şi alte drepturi reale		Referinţe
/		
Act Normativ nr. 123, din 10/07/2012 emis de PARLAMENTUL ROMÂNIEI;		
B1	Intabulare, drept de PROPRIETATE, dobandit prin Lege, cota actuala 1/1	A1, A1.1
	1) **STATUL ROMÂN**, CIF:9999999999999	
	OBSERVATII: domeniu public	
Act Normativ nr. 980, din 16/12/2015 emis de GUVERNUL ROMÂNIEI;		
B2	Intabulare, drept de ADMINISTRARE, dobandit prin Lege	A1, A1.1
	1) **MINISTERUL ECONOMIEI DIGITALIZĂRII ANTREPRENORIATULUI ȘI TURISMULUI**, CIF:43507695	
Act Administrativ nr. 9, din 07/10/2005 emis de MINISTERUL ECONOMIEI SI COMERTULUI;		
B3	Intabulare, drept de CONCESIUNE, dobandit prin Lege	A1, A1.1
	1) **DISTRIBUȚIE ENERGIE ELECTRICĂ ROMANIA SA**, CIF:14476722	

C. Partea III. SARCINI .

Inscrieri privind dezmembramintele dreptului de proprietate, drepturi reale de garanţie şi sarcini	Referinţe
NU SUNT	

Document care conține date cu caracter personal, protejat de prevederile Regulamentului (UE) nr. 679/2016 și Legii 190/2018

Anexa Nr. 1 La Partea I

Teren

Nr cadastral	Suprafaţa (mp)*	Observaţii / Referinţe
	1	

* Suprafaţa este determinată in planul de proiecţie Stereo 70.

DETALII LINIARE IMOBIL

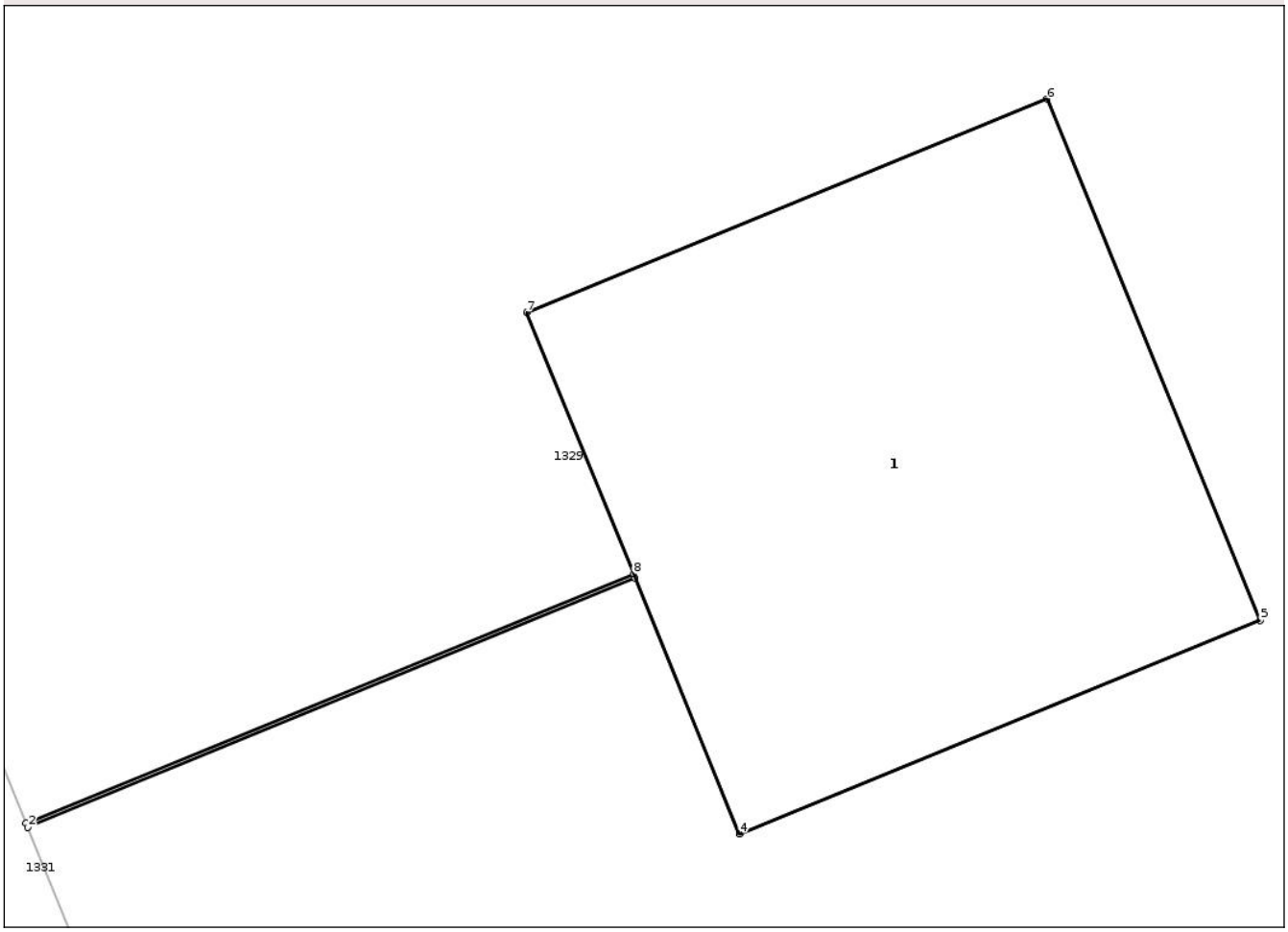

Date referitoare la teren

Crt	Categorie folosință	Intra vilan	Suprafaţa (mp)	Tarla	Parcelă	Nr. topo	Observaţii / Referinţe
1	curti constructii	DA	1	-	-	-	

Date referitoare la construcţii

Crt	Număr	Destinaţie construcţie	Supraf. (mp)	Situaţie juridică	Observaţii / Referinţe
A1.1		constructii industriale si edilitare	1	Cu acte	Nr. niveluri:1; S. construita la sol:1 mp; S. construita desfasurata:1 mp; Suprafața desfașurata - 1mp; numar niveluri - 1; regim de înalțime - P

Lungime Segmente
1) Valorile lungimilor segmentelor sunt obţinute din proiecţie în plan.

Punct început	X / Y	Punct sfârşit	X / Y	Lungime segment (** (m)
1	595.046,351 402.094,537	2	595.046,355 402.094,528	0.01
2	595.046,355 402.094,528	3	595.047,651 402.095,059	1.401
3	595.047,651 402.095,059	4	595.047,874 402.094,514	0.589

Document care conține date cu caracter personal, protejat de prevederile Regulamentului (UE) nr. 679/2016 și Legii 190/2018

Punct început	X / Y	Punct sfârşit	X / Y	Lungime segment (** (m)
4	595.047,874 402.094,514	5	595.048,985 402.094,969	1.201
5	595.048,985 402.094,969	6	595.048,53 402.096,08	1.201
6	595.048,53 402.096,08	7	595.047,42 402.095,625	1.2
7	595.047,42 402.095,625	8	595.047,648 402.095,068	0.602
8	595.047,648 402.095,068	1	595.046,351 402.094,537	1.401

** Lungimile segmentelor sunt determinate în planul de proiecţie Stereo 70 şi sunt rotunjite la 1 milimetru.
*** Distanţa dintre puncte este formată din segmente cumulate ce sunt mai mici decât valoarea 1 milimetru.

Document care conține date cu caracter personal, protejat de prevederile Regulamentului (UE) nr. 679/2016 și Legii 190/2018

DATE DESPRE IMOBILUL NR. 1331

Oficiul de Cadastru şi Publicitate Imobiliară PRAHOVA
Biroul de Cadastru şi Publicitate Imobiliară Ploiești

A. Partea I. Descrierea imobilului

TEREN Intravilan

Adresa: Loc. Valea Dulce, Jud. Prahova

Nr. Crt	Nr cadastral Nr. topografic	Suprafaţa* (mp)	Observaţii / Referinţe
A1		263	Sector cadastral:24 Teren imprejmuit;

B. Partea II. Proprietari şi acte

Inscrieri privitoare la dreptul de proprietate şi alte drepturi reale		Referinţe
/		
Act Normativ nr. 7, din 13/03/1996 emis de PARLAMENTUL ROMÂNIEI;		
B1	Inscrierea provizorie, drept de PROPRIETATEdomeniu public, dobandit prin Lege, cota actuala 1/1	A1
	1) **COMUNA PODENII NOI**, CIF:2844090	

C. Partea III. SARCINI .

Inscrieri privind dezmembramintele dreptului de proprietate, drepturi reale de garanţie şi sarcini	Referinţe
NU SUNT	

Anexa Nr. 1 La Partea I

Teren

Nr cadastral	Suprafaţa (mp)*	Observaţii / Referinţe
	263	

* Suprafaţa este determinată in planul de proiecţie Stereo 70.

DETALII LINIARE IMOBIL

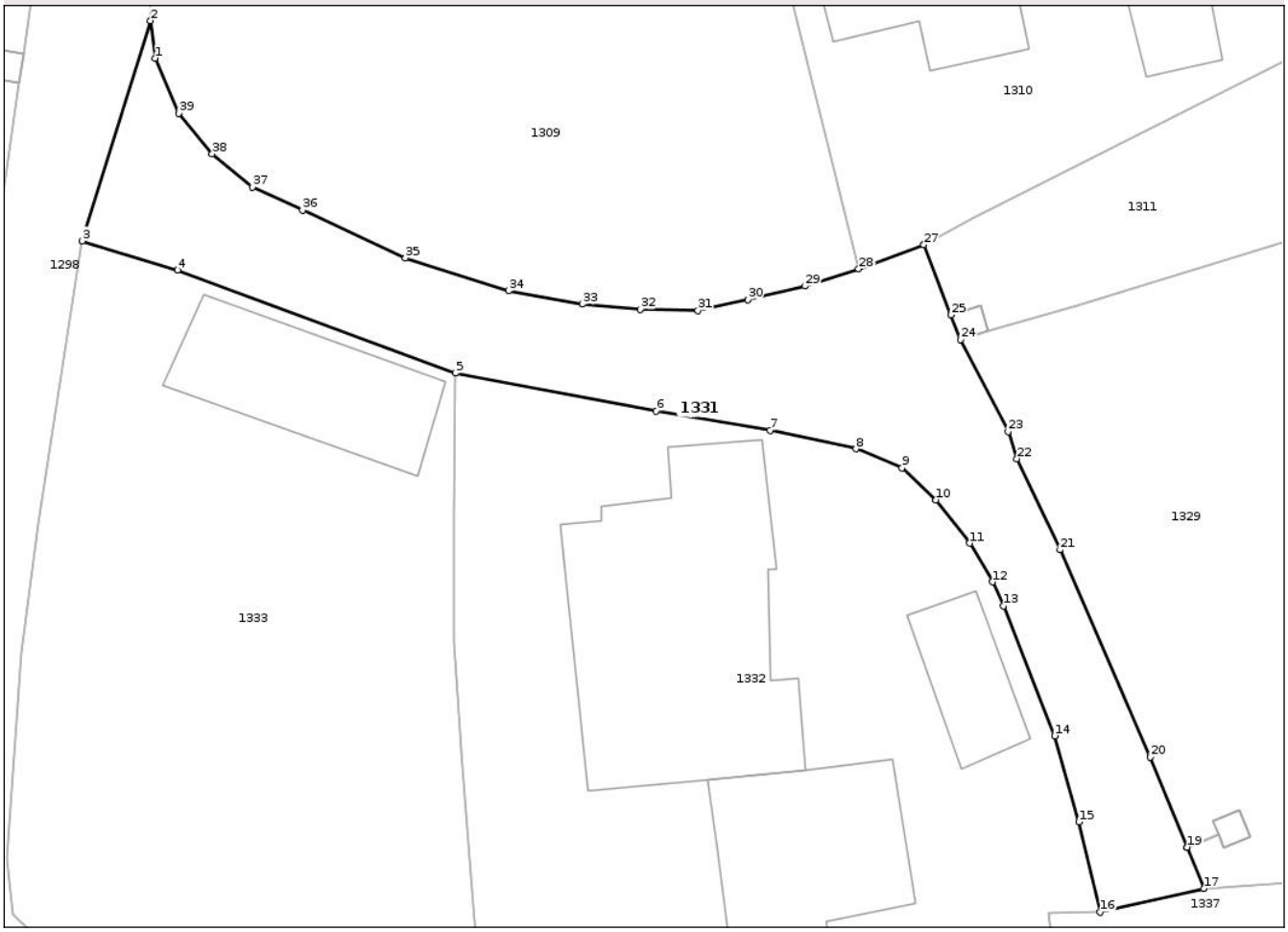

Date referitoare la teren

Crt	Categorie folosință	Intra vilan	Suprafaţa (mp)	Tarla	Parcelă	Nr. topo	Observaţii / Referinţe
1	drum	DA	263	5	481/1	-	

Lungime Segmente

1) Valorile lungimilor segmentelor sunt obţinute din proiecţie în plan.

Punct început	X / Y	Punct sfârşit	X / Y	Lungime segment (** (m)
1	595.003,669 402.127,131	2	595.003,483 402.128,675	1.555
3	595.000,651 402.119,579	4	595.004,607 402.118,375	4.135
5	595.016,083 402.114,118	6	595.024,396 402.112,56	8.458
7	595.029,114 402.111,747	8	595.032,658 402.110,987	3.625
9	595.034,565 402.110,199	10	595.035,965 402.108,88	1.923

Punct început	X / Y	Punct sfârşit	X / Y	Lungime segment (** (m)
2	595.003,483 402.128,675	3	595.000,651 402.119,579	9.527
4	595.004,607 402.118,375	5	595.016,083 402.114,118	12.24
6	595.024,396 402.112,56	7	595.029,114 402.111,747	4.788
8	595.032,658 402.110,987	9	595.034,565 402.110,199	2.063
10	595.035,965 402.108,88	11	595.037,36 402.107,091	2.269

Document care conține date cu caracter personal, protejat de prevederile Regulamentului (UE) nr. 679/2016 și Legii 190/2018

Punct început	X / Y	Punct sfârşit	X / Y	Lungime segment (** (m)
11	595.037,36 402.107,091	12	595.038,301 402.105,492	1.855
13	595.038,768 402.104,504	14	595.040,877 402.099,132	5.771
15	595.041,876 402.095,573	16	595.042,745 402.091,848	3.825
17	595.047,053 402.092,824	18	595.046,355 402.094,528	1.841
19	595.046,351 402.094,537	20	595.044,827 402.098,258	4.021
21	595.041,1 402.106,816	22	595.039,308 402.110,581	4.17
23	595.038,954 402.111,702	24	595.036,987 402.115,508	4.284
25	595.036,592 402.116,522	26	595.035,464 402.119,415	3.105
27	595.035,463 402.119,418	28	595.032,764 402.118,424	2.876
29	595.030,55 402.117,712	30	595.028,188 402.117,158	2.426
31	595.026,123 402.116,706	32	595.023,732 402.116,749	2.391
33	595.021,329 402.116,971	34	595.018,301 402.117,515	3.076
35	595.014,021 402.118,867	36	595.009,77 402.120,845	4.689
37	595.007,7 402.121,801	38	595.006,029 402.123,179	2.166
39	595.004,659 402.124,85	1	595.003,669 402.127,131	2.487

Punct început	X / Y	Punct sfârşit	X / Y	Lungime segment (** (m)
12	595.038,301 402.105,492	13	595.038,768 402.104,504	1.093
14	595.040,877 402.099,132	15	595.041,876 402.095,573	3.697
16	595.042,745 402.091,848	17	595.047,053 402.092,824	4.417
18	595.046,355 402.094,528	19	595.046,351 402.094,537	0.01
20	595.044,827 402.098,258	21	595.041,1 402.106,816	9.334
22	595.039,308 402.110,581	23	595.038,954 402.111,702	1.176
24	595.036,987 402.115,508	25	595.036,592 402.116,522	1.088
26	595.035,464 402.119,415	27	595.035,463 402.119,418	0.003
28	595.032,764 402.118,424	29	595.030,55 402.117,712	2.326
30	595.028,188 402.117,158	31	595.026,123 402.116,706	2.114
32	595.023,732 402.116,749	33	595.021,329 402.116,971	2.413
34	595.018,301 402.117,515	35	595.014,021 402.118,867	4.488
36	595.009,77 402.120,845	37	595.007,7 402.121,801	2.28
38	595.006,029 402.123,179	39	595.004,659 402.124,85	2.161

** Lungimile segmentelor sunt determinate în planul de proiecţie Stereo 70 şi sunt rotunjite la 1 milimetru.
*** Distanţa dintre puncte este formată din segmente cumulate ce sunt mai mici decât valoarea 1 milimetru.

Document care conține date cu caracter personal, protejat de prevederile Regulamentului (UE) nr. 679/2016 și Legii 190/2018

DATE DESPRE IMOBILUL NR. 1332

Oficiul de Cadastru şi Publicitate Imobiliară PRAHOVA
Biroul de Cadastru şi Publicitate Imobiliară Ploieşti

A. Partea I. Descrierea imobilului

TEREN Intravilan

Adresa: Loc. Valea Dulce, Nr. 48, Jud. Prahova

Nr. Crt	Nr cadastral Nr. topografic	Suprafaţa* (mp)	Observaţii / Referinţe
A1		Din acte: 651 Masurata: 815	Sector cadastral:24 Teren imprejmuit;

Construcţii

Crt	Nr cadastral Nr. topografic	Adresa	Observaţii / Referinţe
A1.1		Loc. Valea Dulce, Nr. 48, Jud. Prahova	Nr. niveluri:1; S. construita la sol:108 mp; S. construita desfasurata:108 mp; Suprafața desfașurata - 108mp; numar niveluri - 1; regim de înalțime - P
A1.2		Loc. Valea Dulce, Nr. 48, Jud. Prahova	Nr. niveluri:1; S. construita la sol:65 mp; S. construita desfasurata:65 mp; Suprafața desfașurata - 65mp; numar niveluri - 1; regim de înalțime - P
A1.3		Loc. Valea Dulce, Nr. 48, Jud. Prahova	Nr. niveluri:1; S. construita la sol:20 mp; S. construita desfasurata:20 mp; Suprafața desfașurata - 20mp; numar niveluri - 1; regim de înalțime - P
A1.4		Loc. Valea Dulce, Nr. 48, Jud. Prahova	Nr. niveluri:1; S. construita la sol:41 mp; S. construita desfasurata:41 mp; Suprafața desfașurata - 41mp; numar niveluri - 1; regim de înalțime - P

B. Partea II. Proprietari şi acte

Inscrieri privitoare la dreptul de proprietate şi alte drepturi reale		Referinţe
/		
Act Administrativ nr. 37033, din 06/06/2002 emis de CJPSDPAT PRAHOVA;		
B1	Intabulare, drept de PROPRIETATE, dobandit prin Reconstituire, cota actuala 1/1	A1
	1) **BURLACU CONSTANTIN** DEFUNCT:Da	
Act Normativ nr. 7, din 13/03/1996 emis de PARLAMENTUL ROMÂNIEI;		
B2	Intabulare, drept de PROPRIETATE, dobandit prin Lege, cota actuala 1/1	A1.1, A1.2, A1.3, A1.4
	1) **BURLACU CONSTANTIN** DEFUNCT:Da	

C. Partea III. SARCINI .

Inscrieri privind dezmembramintele dreptului de proprietate, drepturi reale de garanţie şi sarcini	Referinţe
NU SUNT	

Document care conține date cu caracter personal, protejat de prevederile Regulamentului (UE) nr. 679/2016 și Legii 190/2018

Anexa Nr. 1 La Partea I

Teren

Nr cadastral	Suprafaţa (mp)*	Observaţii / Referinţe
	Din acte: 651 Masurata: 815	

* Suprafaţa este determinată in planul de proiecţie Stereo 70.

DETALII LINIARE IMOBIL

Date referitoare la teren

Crt	Categorie folosinţă	Intra vilan	Suprafaţa (mp)	Tarla	Parcelă	Nr. topo	Observaţii / Referinţe
1	curti constructii	DA	815	5	213	-	in TP parcela are numarul 213

Date referitoare la construcţii

Crt	Număr	Destinaţie construcţie	Supraf. (mp)	Situaţie juridică	Observaţii / Referinţe
A1.1		constructii de locuinte	Din acte: 0 Masurata: 108	Cu acte	Nr. niveluri:1; S. construita la sol:108 mp; S. construita desfasurata:108 mp; Suprafața desfașurata - 108mp; numar niveluri - 1; regim de înălțime - P
A1.2		constructii de locuinte	Din acte: 0 Masurata: 65	Cu acte	Nr. niveluri:1; S. construita la sol:65 mp; S. construita desfasurata:65 mp; Suprafața desfașurata - 65mp; numar niveluri - 1; regim de înălțime - P
A1.3		constructii anexa	Din acte: 0 Masurata: 20	Cu acte	Nr. niveluri:1; S. construita la sol:20 mp; S. construita desfasurata:20 mp; Suprafața desfașurata - 20mp; numar niveluri - 1; regim de înălțime - P
A1.4		constructii anexa	Din acte: 0 Masurata: 41	Cu acte	Nr. niveluri:1; S. construita la sol:41 mp; S. construita desfasurata:41 mp; Suprafața desfașurata - 41mp; numar niveluri - 1; regim de înălțime - P

Document care conține date cu caracter personal, protejat de prevederile Regulamentului (UE) nr. 679/2016 și Legii 190/2018

Lungime Segmente
1) Valorile lungimilor segmentelor sunt obţinute din proiecţie în plan.

Punct început	X / Y	Punct sfârşit	X / Y	Lungime segment (** (m)
1	595.027,233 402.071,283	2	595.027,608 402.069,545	1.778
3	595.043,18 402.073,059	4	595.041,115 402.088,278	15.358
5	595.040,616 402.091,802	6	595.042,745 402.091,848	2.129
7	595.041,876 402.095,573	8	595.040,877 402.099,132	3.697
9	595.038,768 402.104,504	10	595.038,301 402.105,492	1.093
11	595.037,36 402.107,091	12	595.035,965 402.108,88	2.269
13	595.034,565 402.110,199	14	595.032,658 402.110,987	2.063
15	595.029,114 402.111,747	16	595.024,396 402.112,56	4.788
17	595.016,083 402.114,118	18	595.016,031 402.108,259	5.859
19	595.016,031 402.103,024	20	595.016,396 402.097,845	5.192
21	595.017,01 402.089,969	22	595.024,985 402.090,308	7.982
23	595.024,992 402.089,06	1	595.027,233 402.071,283	17.918

Punct început	X / Y	Punct sfârşit	X / Y	Lungime segment (** (m)
2	595.027,608 402.069,545	3	595.043,18 402.073,059	15.964
4	595.041,115 402.088,278	5	595.040,616 402.091,802	3.559
6	595.042,745 402.091,848	7	595.041,876 402.095,573	3.825
8	595.040,877 402.099,132	9	595.038,768 402.104,504	5.771
10	595.038,301 402.105,492	11	595.037,36 402.107,091	1.855
12	595.035,965 402.108,88	13	595.034,565 402.110,199	1.923
14	595.032,658 402.110,987	15	595.029,114 402.111,747	3.625
16	595.024,396 402.112,56	17	595.016,083 402.114,118	8.458
18	595.016,031 402.108,259	19	595.016,031 402.103,024	5.235
20	595.016,396 402.097,845	21	595.017,01 402.089,969	7.9
22	595.024,985 402.090,308	23	595.024,992 402.089,06	1.248

** Lungimile segmentelor sunt determinate în planul de proiecţie Stereo 70 şi sunt rotunjite la 1 milimetru.
*** Distanţa dintre puncte este formată din segmente cumulate ce sunt mai mici decât valoarea 1 milimetru.

Document care conține date cu caracter personal, protejat de prevederile Regulamentului (UE) nr. 679/2016 și Legii 190/2018

DATE DESPRE IMOBILUL NR. 1333

Oficiul de Cadastru şi Publicitate Imobiliară PRAHOVA
Biroul de Cadastru şi Publicitate Imobiliară Ploiești

A. Partea I. Descrierea imobilului

TEREN Intravilan

Adresa: Loc. Valea Dulce, Nr. 59, Jud. Prahova

Nr. Crt	Nr cadastral Nr. topografic	Suprafaţa* (mp)	Observaţii / Referinţe
A1	20374	Din acte: 427 Masurata: 483	Sector cadastral:24 Teren imprejmuit;

Construcţii

Crt	Nr cadastral Nr. topografic	Adresa	Observaţii / Referinţe
A1.1	20374-C1	Loc. Valea Dulce, Nr. 59, Jud. Prahova	Nr. niveluri:1; S. construita la sol:45 mp; S. construita desfasurata:45 mp; Suprafața desfașurata - 45mp; numar niveluri - 1; regim de înălțime - P

B. Partea II. Proprietari şi acte

Inscrieri privitoare la dreptul de proprietate şi alte drepturi reale		Referinţe
36174 / 29/06/2010		
Act Notarial nr. 1265, din 26/06/2010 emis de NP MANZICU CORINA MIHAELA;		
B2	Intabulare, drept de PROPRIETATE, dobandit prin Conventie, cota actuala 1/1	A1, A1.1
	1) **VASILOIU NICOLAE**	

C. Partea III. SARCINI

Inscrieri privind dezmembramintele dreptului de proprietate, drepturi reale de garanţie şi sarcini		Referinţe
36174 / 29/06/2010		
Act Notarial nr. 1265, din 26/06/2010 emis de NP MANZICU CORINA MIHAELA;		
C1	Intabulare, drept de HABITATIEviagera cu notarea obligatiei de intretinere	A1, A1.1
	1) **VASILOIU NICULINA** 2) **VASILOIU AUREL**	
167126 / 03/11/2023		
Act Administrativ nr. 72/2017, din 01/11/2023 emis de BEJ COSTOAIE MARCEL (hotarare judecatoreasca nr 1576/281/2017 din 02.02.2017, emis de JUDECĂTORIA PLOIEȘTI);		
C2	se notează urmărirea silită imobiliară din dosar de executare nr 72/2017, pentru recuperarea sumei totale de 3843,53 LEI reprezentând debit și cheltuieli de executare silită, în favoarea creditoarei EOS INVESTMENT RO GMGH, la cererea executorului judecătoresc Costoaie Marcel	A1, A1.1

Document care conține date cu caracter personal, protejat de prevederile Regulamentului (UE) nr. 679/2016 și Legii 190/2018

Anexa Nr. 1 La Partea I

Teren

Nr cadastral	Suprafaţa (mp)*	Observaţii / Referinţe
20374	Din acte: 427 Masurata: 483	

* Suprafaţa este determinată in planul de proiecţie Stereo 70.

DETALII LINIARE IMOBIL

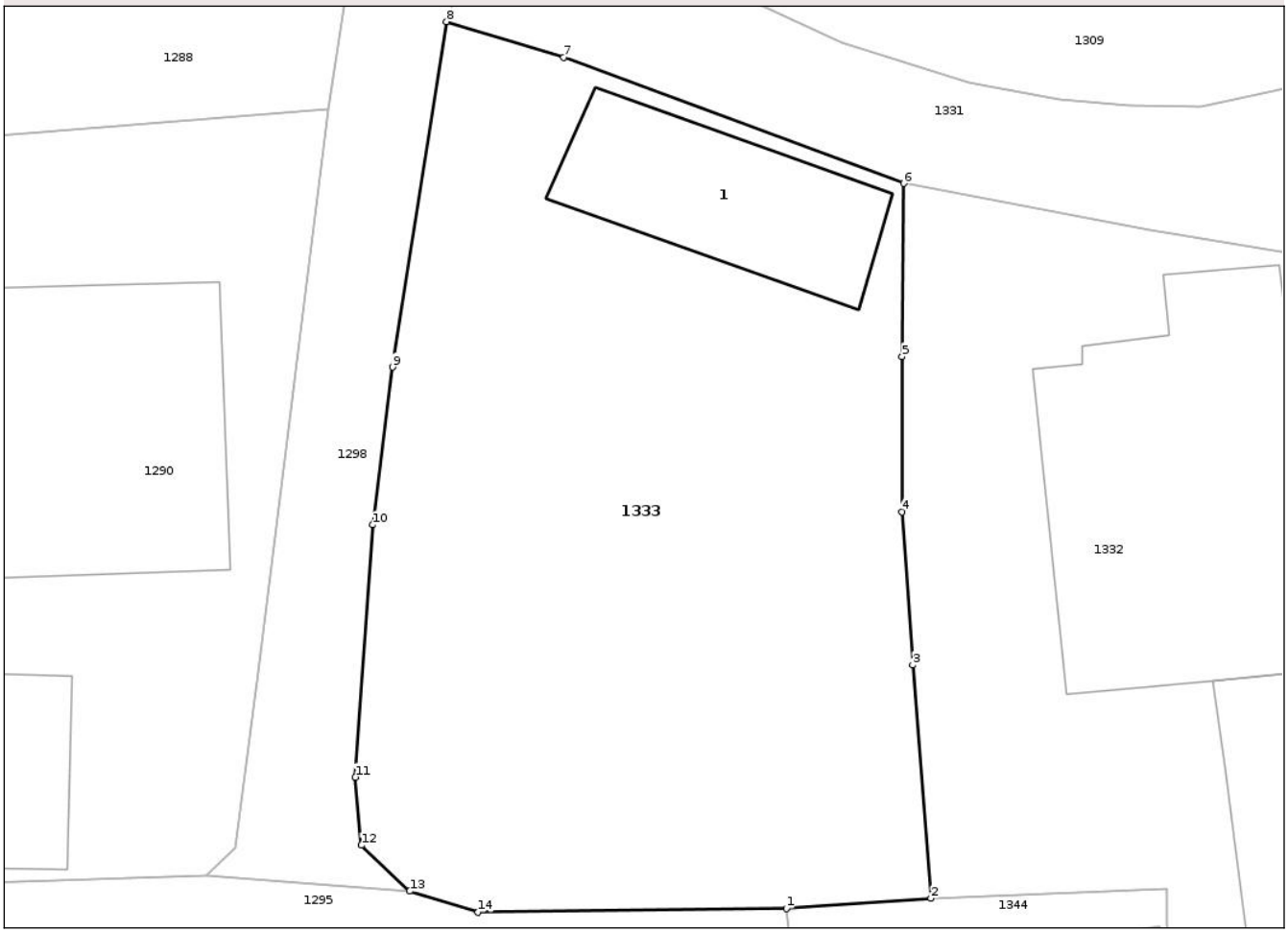

Date referitoare la teren

Crt	Categorie folosință	Intra vilan	Suprafaţa (mp)	Tarla	Parcelă	Nr. topo	Observaţii / Referinţe
1	curti constructii	DA	483	5	483	-	

Date referitoare la construcţii

Crt	Număr	Destinaţie construcţie	Supraf. (mp)	Situaţie juridică	Observaţii / Referinţe
A1.1	20374-C1	constructii de locuinte	Din acte: 44 Masurata: 45	Cu acte	Nr. niveluri:1; S. construita la sol:45 mp; S. construita desfasurata:45 mp; Suprafața desfășurata - 45mp; numar niveluri - 1; regim de înălțime - P

Lungime Segmente

1) Valorile lungimilor segmentelor sunt obţinute din proiecţie în plan.

Punct început	X / Y	Punct sfârşit	X / Y	Lungime segment (** (m)
1	595.012,124 402.089,629	2	595.017,01 402.089,969	4.898
2	595.017,01 402.089,969	3	595.016,396 402.097,845	7.9

Document care conține date cu caracter personal, protejat de prevederile Regulamentului (UE) nr. 679/2016 și Legii 190/2018

Punct început	X / Y	Punct sfârşit	X / Y	Lungime segment (** (m)
3	595.016,396 402.097,845	4	595.016,031 402.103,024	5.192
4	595.016,031 402.103,024	5	595.016,031 402.108,259	5.235
5	595.016,031 402.108,259	6	595.016,083 402.114,118	5.859
6	595.016,083 402.114,118	7	595.004,607 402.118,375	12.24
7	595.004,607 402.118,375	8	595.000,651 402.119,579	4.135
8	595.000,651 402.119,579	9	594.998,827 402.107,911	11.81
9	594.998,827 402.107,911	10	594.998,161 402.102,583	5.369
10	594.998,161 402.102,583	11	594.997,563 402.094,061	8.543
11	594.997,563 402.094,061	12	594.997,77 402.091,76	2.31
12	594.997,77 402.091,76	13	594.999,405 402.090,211	2.252
13	594.999,405 402.090,211	14	595.001,713 402.089,5	2.415
14	595.001,713 402.089,5	1	595.012,124 402.089,629	10.412

** Lungimile segmentelor sunt determinate în planul de proiecţie Stereo 70 şi sunt rotunjite la 1 milimetru.
*** Distanţa dintre puncte este formată din segmente cumulate ce sunt mai mici decât valoarea 1 milimetru.

Document care conține date cu caracter personal, protejat de prevederile Regulamentului (UE) nr. 679/2016 și Legii 190/2018

DATE DESPRE IMOBILUL NR. 1334

Oficiul de Cadastru şi Publicitate Imobiliară PRAHOVA
Biroul de Cadastru şi Publicitate Imobiliară Ploiești

A. Partea I. Descrierea imobilului

TEREN Extravilan

Adresa: Jud. Prahova

Nr. Crt	Nr cadastral Nr. topografic	Suprafaţa* (mp)	Observaţii / Referinţe
A1		30.866	Sector cadastral:24 Teren imprejmuit;

B. Partea II. Proprietari şi acte

Inscrieri privitoare la dreptul de proprietate şi alte drepturi reale		Referinţe
/		
Act Normativ nr. 7, din 13/03/1996 emis de PARLAMENTUL ROMÂNIEI;		
B1	Inscrierea posesiei, drept de PROPRIETATE, dobandit prin Constituire, cota actuala 1/1	A1
	1) **NEIDENTIFICAT NEIDENTIFICAT**, PROPRIETAR NEIDENTIFICAT	
B2	Se noteaza PROPRIETAR NEIDENTIFICAT, rezerva comisiei locale de fond funciar - conform art 13, alin 14	A1

C. Partea III. SARCINI .

Inscrieri privind dezmembramintele dreptului de proprietate, drepturi reale de garanţie şi sarcini	Referinţe
NU SUNT	

Document care conține date cu caracter personal, protejat de prevederile Regulamentului (UE) nr. 679/2016 și Legii 190/2018

Anexa Nr. 1 La Partea I

Teren

Nr cadastral	Suprafaţa (mp)*	Observaţii / Referinţe
	30.866	

* Suprafaţa este determinată in planul de proiecţie Stereo 70.

DETALII LINIARE IMOBIL

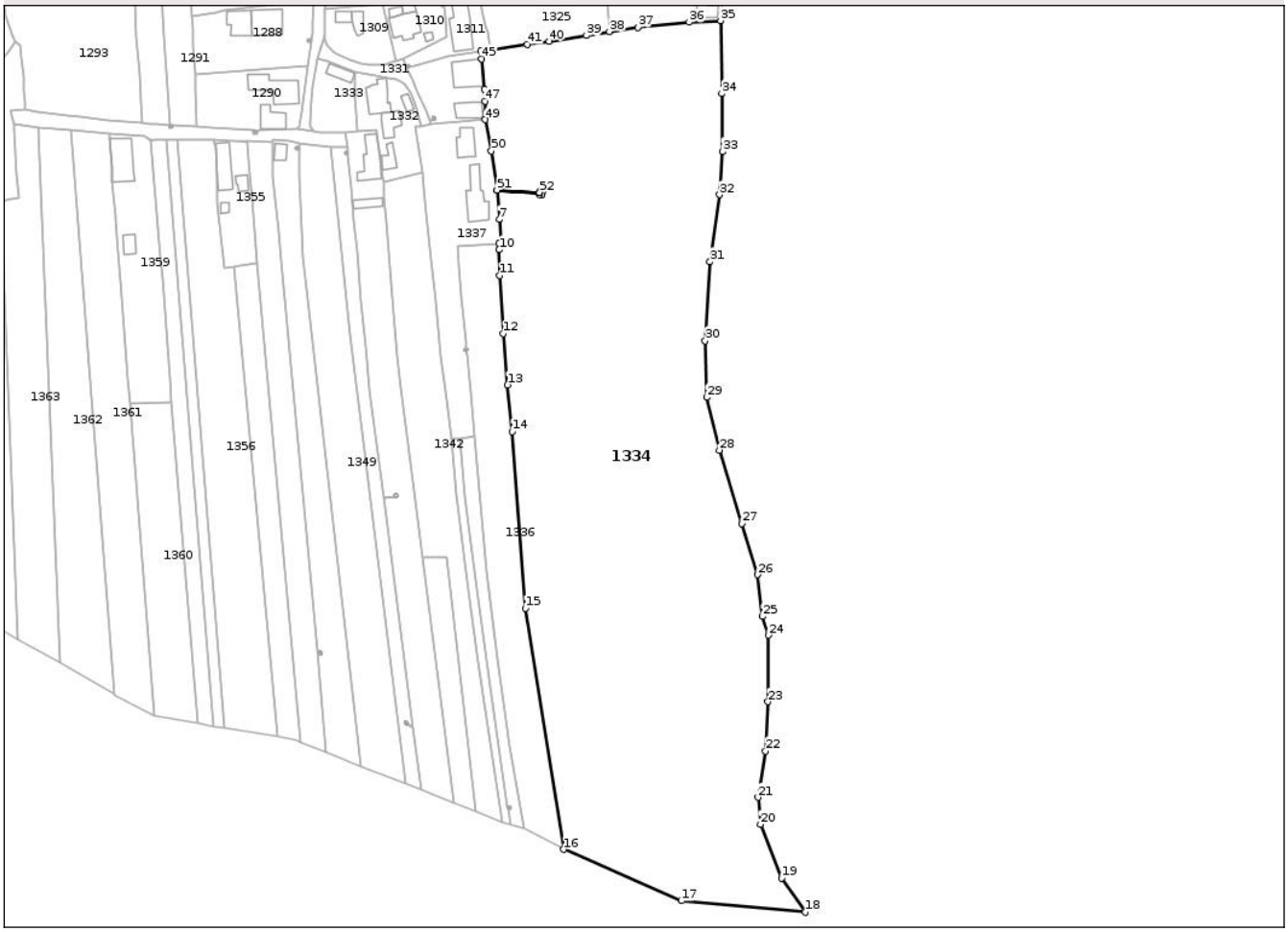

Date referitoare la teren

Crt	Categorie folosință	Intra vilan	Suprafaţa (mp)	Tarla	Parcelă	Nr. topo	Observaţii / Referinţe
1	arabil	NU	30.866	37	684/951	-	

Lungime Segmente

1) Valorile lungimilor segmentelor sunt obţinute din proiecţie în plan.

Punct început	X / Y	Punct sfârşit	X / Y	Lungime segment
1	595.090,956 402.065,601	2	595.092,135 402.065,379	1.2
4	595.090,734 402.064,422	5	595.090,878 402.065,185	0.776
7	595.074,537 402.054,188	8	595.075,197 402.044,613	9.598
10	595.074,504 402.041,953	11	595.074,722 402.031,559	10.396
13	595.077,886 401.987,147	14	595.079,794 401.968,224	19.019
16	595.100,751 401.798,885	17	595.148,355 401.778,042	51.967

Punct început	X / Y	Punct sfârşit	X / Y	Lungime segment
2	595.092,135 402.065,379	3	595.091,914 402.064,2	1.2
5	595.090,878 402.065,185	6	595.073,613 402.066,147	17.292
8	595.075,197 402.044,613	9	595.074,394 402.044,431	0.823
11	595.074,722 402.031,559	12	595.076,024 402.007,911	23.684
14	595.079,794 401.968,224	15	595.085,17 401.896,644	71.782
17	595.148,355 401.778,042	18	595.198,631 401.773,445	50.486

Punct început	X / Y	Punct sfârşit	X / Y	Lungime segment
3	595.091,914 402.064,2	4	595.090,734 402.064,422	1.201
6	595.073,613 402.066,147	7	595.074,537 402.054,188	11.995
9	595.074,394 402.044,431	10	595.074,504 402.041,953	2.48
12	595.076,024 402.007,911	13	595.077,886 401.987,147	20.847
15	595.085,17 401.896,644	16	595.100,751 401.798,885	98.993
18	595.198,631 401.773,445	19	595.189,131 401.787,301	16.8

Document care conține date cu caracter personal, protejat de prevederile Regulamentului (UE) nr. 679/2016 și Legii 190/2018

Punct început	X / Y	Punct sfârşit	X / Y	Lungime segment
19	595.189,131 401.787,301	20	595.180,491 401.809,058	23.41
22	595.182,531 401.838,779	23	595.183,621 401.858,75	20.001
25	595.181,291 401.893,355	26	595.179,287 401.910,237	17.001
28	595.163,889 401.960,697	29	595.158,693 401.982,074	21.999
31	595.160,064 402.037,002	32	595.163,887 402.064,235	27.5
34	595.164,785 402.105,181	35	595.164,258 402.134,776	29.6
37	595.130,743 402.132,141	38	595.119,246 402.130,34	11.637
40	595.094,726 402.126,431	41	595.085,879 402.125,166	8.937
43	595.071,079 402.123,402	44	595.067,121 402.122,37	4.09
46	595.068,454 402.107,109	47	595.068,707 402.102,215	4.901
49	595.068,79 402.094,639	50	595.071,256 402.081,961	12.916
52	595.090,88 402.065,195	1	595.090,956 402.065,601	0.413

Punct început	X / Y	Punct sfârşit	X / Y	Lungime segment
20	595.180,491 401.809,058	21	595.179,538 401.820,017	11.0
23	595.183,621 401.858,75	24	595.183,769 401.885,749	26.999
26	595.179,287 401.910,237	27	595.173,072 401.930,906	21.583
29	595.158,693 401.982,074	30	595.158,054 402.005,065	23.0
32	595.163,887 402.064,235	33	595.165,217 402.081,685	17.501
35	595.164,258 402.134,776	36	595.151,551 402.134,149	12.722
38	595.119,246 402.130,34	39	595.109,89 402.128,74	9.492
41	595.085,879 402.125,166	42	595.070,994 402.122,653	15.096
44	595.067,121 402.122,37	45	595.067,403 402.119,336	3.047
47	595.068,707 402.102,215	48	595.068,896 402.097,153	5.066
50	595.071,256 402.081,961	51	595.073,612 402.066,157	15.979

Punct început	X / Y	Punct sfârşit	X / Y	Lungime segment
21	595.179,538 401.820,017	22	595.182,531 401.838,779	18.999
24	595.183,769 401.885,749	25	595.181,291 401.893,355	7.999
27	595.173,072 401.930,906	28	595.163,889 401.960,697	31.174
30	595.158,054 402.005,065	31	595.160,064 402.037,002	32.0
33	595.165,217 402.081,685	34	595.164,785 402.105,181	23.5
36	595.151,551 402.134,149	37	595.130,743 402.132,141	20.905
39	595.109,89 402.128,74	40	595.094,726 402.126,431	15.339
42	595.070,994 402.122,653	43	595.071,079 402.123,402	0.754
45	595.067,403 402.119,336	46	595.068,454 402.107,109	12.272
48	595.068,896 402.097,153	49	595.068,79 402.094,639	2.516
51	595.073,612 402.066,157	52	595.090,88 402.065,195	17.295

**** Lungimile segmentelor sunt determinate în planul de proiecţie Stereo 70 şi sunt rotunjite la 1 milimetru.**
***** Distanţa dintre puncte este formată din segmente cumulate ce sunt mai mici decât valoarea 1 milimetru.**

Document care conține date cu caracter personal, protejat de prevederile Regulamentului (UE) nr. 679/2016 și Legii 190/2018

DATE DESPRE IMOBILUL NR. 1335

Oficiul de Cadastru şi Publicitate Imobiliară PRAHOVA
Biroul de Cadastru şi Publicitate Imobiliară Ploiești

A. Partea I. Descrierea imobilului

TEREN Intravilan

Adresa: Loc. Valea Dulce, Jud. Prahova

Nr. Crt	Nr cadastral Nr. topografic	Suprafaţa* (mp)	Observaţii / Referinţe
A1		2	Sector cadastral:24 Teren neimprejmuit;

Construcţii

Crt	Nr cadastral Nr. topografic	Adresa	Observaţii / Referinţe
A1.1		Loc. Valea Dulce, Jud. Prahova	Nr. niveluri:1; S. construita la sol:1 mp; S. construita desfasurata:1 mp; Suprafața desfașurata - 1mp; numar niveluri - 1; regim de înălțime - P

B. Partea II. Proprietari şi acte

Inscrieri privitoare la dreptul de proprietate şi alte drepturi reale		Referinţe
/		
Act Normativ nr. 123, din 10/07/2012 emis de PARLAMENTUL ROMÂNIEI;		
B1	Intabulare, drept de PROPRIETATE, dobandit prin Lege, cota actuala 1/1	A1, A1.1
	1) **STATUL ROMÂN**, CIF:9999999999999	
	OBSERVATII: domeniu public	
Act Normativ nr. 980, din 16/12/2015 emis de GUVERNUL ROMÂNIEI;		
B2	Intabulare, drept de ADMINISTRARE, dobandit prin Lege	A1, A1.1
	1) **MINISTERUL ECONOMIEI DIGITALIZĂRII ANTREPRENORIATULUI ȘI TURISMULUI**, CIF:43507695	
Act Administrativ nr. 9, din 07/10/2005 emis de MINISTERUL ECONOMIEI SI COMERTULUI;		
B3	Intabulare, drept de CONCESIUNE, dobandit prin Lege	A1, A1.1
	1) **DISTRIBUȚIE ENERGIE ELECTRICĂ ROMANIA SA**, CIF:14476722	

C. Partea III. SARCINI .

Inscrieri privind dezmembramintele dreptului de proprietate, drepturi reale de garanţie şi sarcini	Referinţe
NU SUNT	

Document care conține date cu caracter personal, protejat de prevederile Regulamentului (UE) nr. 679/2016 și Legii 190/2018

Anexa Nr. 1 La Partea I

Teren

Nr cadastral	Suprafaţa (mp)*	Observaţii / Referinţe
	2	

* Suprafaţa este determinată in planul de proiecţie Stereo 70.

DETALII LINIARE IMOBIL

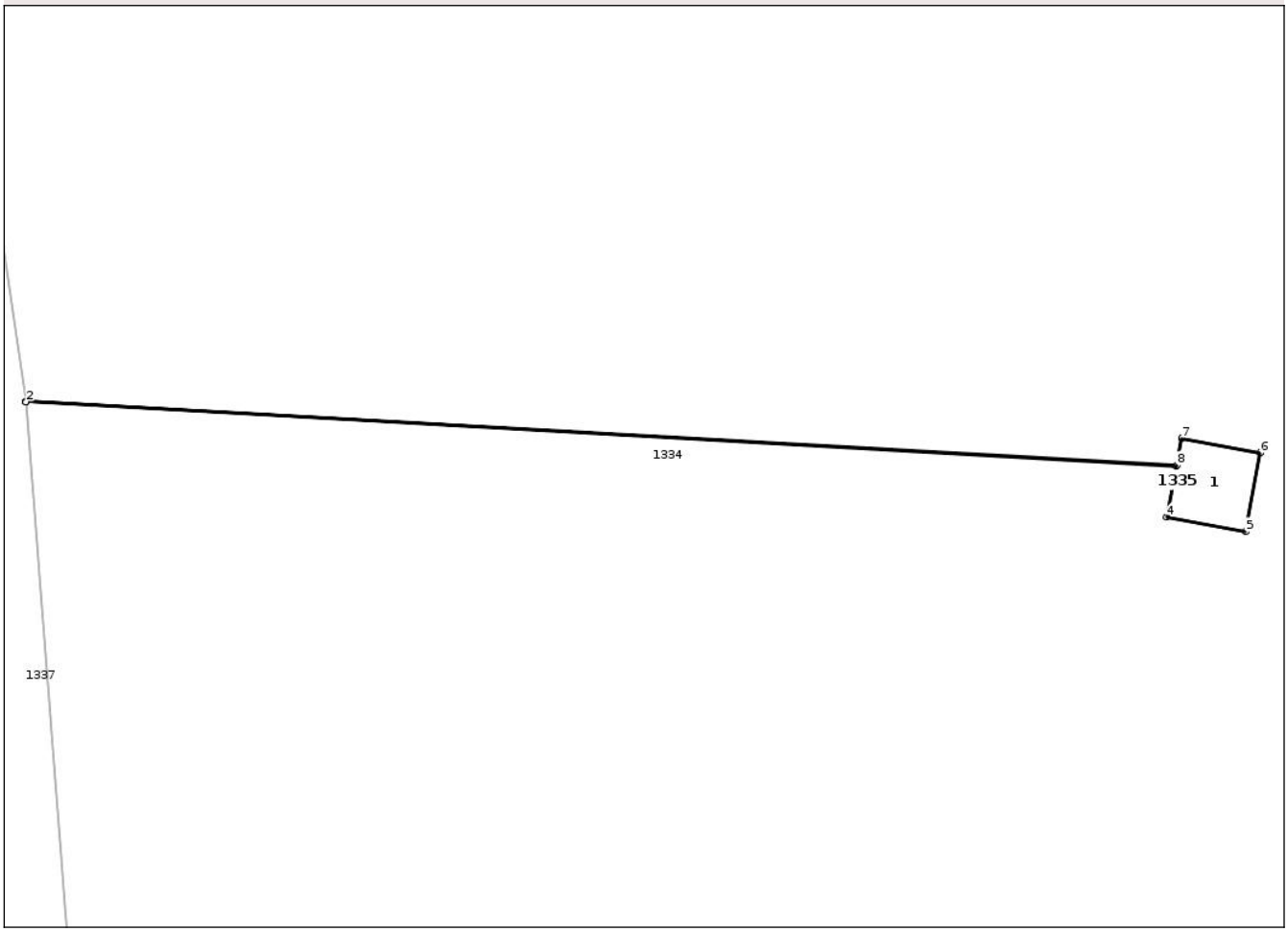

Date referitoare la teren

Crt	Categorie folosință	Intra vilan	Suprafaţa (mp)	Tarla	Parcelă	Nr. topo	Observaţii / Referinţe
1	curti constructii	DA	2	-	-	-	

Date referitoare la construcţii

Crt	Număr	Destinaţie construcţie	Supraf. (mp)	Situaţie juridică	Observaţii / Referinţe
A1.1		constructii industriale si edilitare	1	Cu acte	Nr. niveluri:1; S. construita la sol:1 mp; S. construita desfasurata:1 mp; Suprafața desfașurata - 1mp; numar niveluri - 1; regim de înalțime - P

Lungime Segmente
1) Valorile lungimilor segmentelor sunt obţinute din proiecţie în plan.

Punct început	X / Y	Punct sfârşit	X / Y	Lungime segment (** (m)
1	595.073,612 402.066,157	2	595.073,613 402.066,147	0.01
2	595.073,613 402.066,147	3	595.090,878 402.065,185	17.292
3	595.090,878 402.065,185	4	595.090,734 402.064,422	0.776

Document care conține date cu caracter personal, protejat de prevederile Regulamentului (UE) nr. 679/2016 și Legii 190/2018

Punct început	X / Y	Punct sfârşit	X / Y	Lungime segment (** (m)
4	595.090,734 402.064,422	5	595.091,914 402.064,2	1.201
5	595.091,914 402.064,2	6	595.092,135 402.065,379	1.2
6	595.092,135 402.065,379	7	595.090,956 402.065,601	1.2
7	595.090,956 402.065,601	8	595.090,88 402.065,195	0.413
8	595.090,88 402.065,195	1	595.073,612 402.066,157	17.295

** Lungimile segmentelor sunt determinate în planul de proiecţie Stereo 70 şi sunt rotunjite la 1 milimetru.
*** Distanţa dintre puncte este formată din segmente cumulate ce sunt mai mici decât valoarea 1 milimetru.

Document care conține date cu caracter personal, protejat de prevederile Regulamentului (UE) nr. 679/2016 și Legii 190/2018

DATE DESPRE IMOBILUL NR. 1336

Oficiul de Cadastru şi Publicitate Imobiliară PRAHOVA
Biroul de Cadastru şi Publicitate Imobiliară Ploiești

A. Partea I. Descrierea imobilului

TEREN Intravilan

Adresa: Loc. Valea Dulce, Jud. Prahova

Nr. Crt	Nr cadastral Nr. topografic	Suprafaţa* (mp)	Observaţii / Referinţe
A1		3.670	Sector cadastral:24 Teren imprejmuit;

B. Partea II. Proprietari şi acte

Inscrieri privitoare la dreptul de proprietate şi alte drepturi reale		Referinţe
/		
Act Administrativ nr. 87335, din 02/07/2003 emis de CJPSDPAT PRAHOVA;		
B1	Intabulare, drept de PROPRIETATE, dobandit prin Reconstituire, cota actuala 1/1	A1
	1) **TUDORACHE ALEXANDRU**	

C. Partea III. SARCINI .

Inscrieri privind dezmembramintele dreptului de proprietate, drepturi reale de garanţie şi sarcini	Referinţe
NU SUNT	

Document care conține date cu caracter personal, protejat de prevederile Regulamentului (UE) nr. 679/2016 și Legii 190/2018

Anexa Nr. 1 La Partea I

Teren

Nr cadastral	Suprafaţa (mp)*	Observaţii / Referinţe
	3.670	

* Suprafaţa este determinată in planul de proiecţie Stereo 70.

DETALII LINIARE IMOBIL

Date referitoare la teren

Crt	Categorie folosință	Intra vilan	Suprafaţa (mp)	Tarla	Parcelă	Nr. topo	Observaţii / Referinţe
1	arabil	DA	1.208	37	684/952	-	
2	arabil	DA	2.462	37	684/952	-	

Lungime Segmente

1) Valorile lungimilor segmentelor sunt obţinute din proiecţie în plan.

Punct început	X / Y	Punct sfârşit	X / Y	Lungime segment (** (m)
1	595.061,86 402.001,521	2	595.061,29 402.000,465	1.2
3	595.061,389 401.999,479	4	595.062,952 401.983,831	15.726
5	595.064,558 401.966,17	6	595.069,177 401.911,364	55.0
7	595.073,675 401.876,368	8	595.078,637 401.840,951	35.763

Punct început	X / Y	Punct sfârşit	X / Y	Lungime segment (** (m)
2	595.061,29 402.000,465	3	595.061,389 401.999,479	0.991
4	595.062,952 401.983,831	5	595.064,558 401.966,17	17.734
6	595.069,177 401.911,364	7	595.073,675 401.876,368	35.284
8	595.078,637 401.840,951	9	595.084,379 401.807,281	34.156

Document care conține date cu caracter personal, protejat de prevederile Regulamentului (UE) nr. 679/2016 și Legii 190/2018

Punct început	X / Y	Punct sfârşit	X / Y	Lungime segment (** (m)
9	595.084,379 401.807,281	10	595.100,751 401.798,885	18.399
11	595.085,17 401.896,644	12	595.079,794 401.968,224	71.782
13	595.077,886 401.987,147	14	595.076,024 402.007,911	20.847
15	595.074,722 402.031,559	16	595.074,504 402.041,953	10.396
17	595.074,394 402.044,431	18	595.057,522 402.043,431	16.902
19	595.057,964 402.035,585	20	595.059,082 402.022,699	12.934
21	595.060,864 402.004,711	22	595.061,145 402.001,907	2.818

Punct început	X / Y	Punct sfârşit	X / Y	Lungime segment (** (m)
10	595.100,751 401.798,885	11	595.085,17 401.896,644	98.993
12	595.079,794 401.968,224	13	595.077,886 401.987,147	19.019
14	595.076,024 402.007,911	15	595.074,722 402.031,559	23.684
16	595.074,504 402.041,953	17	595.074,394 402.044,431	2.48
18	595.057,522 402.043,431	19	595.057,964 402.035,585	7.858
20	595.059,082 402.022,699	21	595.060,864 402.004,711	18.076
22	595.061,145 402.001,907	1	595.061,86 402.001,521	0.813

** Lungimile segmentelor sunt determinate în planul de proiecţie Stereo 70 şi sunt rotunjite la 1 milimetru.
*** Distanţa dintre puncte este formată din segmente cumulate ce sunt mai mici decât valoarea 1 milimetru.

Document care conține date cu caracter personal, protejat de prevederile Regulamentului (UE) nr. 679/2016 și Legii 190/2018

DATE DESPRE IMOBILUL NR. 1337

Oficiul de Cadastru şi Publicitate Imobiliară PRAHOVA
Biroul de Cadastru şi Publicitate Imobiliară Ploieşti

A. Partea I. Descrierea imobilului

TEREN Intravilan

Adresa: Loc. Valea Dulce, Nr. 49, Jud. Prahova

Nr. Crt	Nr cadastral Nr. topografic	Suprafaţa* (mp)	Observaţii / Referinţe
A1		2.262	Sector cadastral:24 Teren imprejmuit;

Construcţii

Crt	Nr cadastral Nr. topografic	Adresa	Observaţii / Referinţe
A1.1		Loc. Valea Dulce, Nr. 49, Jud. Prahova	Nr. niveluri:1; S. construita la sol:81 mp; S. construita desfasurata:81 mp; Suprafața desfașurata - 81mp; numar niveluri - 1; regim de înalțime - P
A1.2		Loc. Valea Dulce, Nr. 49, Jud. Prahova	Nr. niveluri:1; S. construita la sol:142 mp; S. construita desfasurata:142 mp; Suprafața desfașurata - 142mp; numar niveluri - 1; regim de înalțime - P

B. Partea II. Proprietari şi acte

Inscrieri privitoare la dreptul de proprietate şi alte drepturi reale		Referinţe
/		
Act Normativ nr. 7, din 13/03/1996 emis de PARLAMENTUL ROMÂNIEI;		
B1	Inscrierea posesiei, drept de PROPRIETATE, dobandit prin Constituire, cota actuala 1/1	A1
	1) **PAVEL NICOLAE** 2) **PAVEL ECATERINA**	
B2	Intabulare, drept de PROPRIETATE, dobandit prin Lege, cota actuala 1/1	A1.1, A1.2
	1) **PAVEL NICOLAE** 2) **PAVEL ECATERINA**	

C. Partea III. SARCINI .

Inscrieri privind dezmembramintele dreptului de proprietate, drepturi reale de garanţie şi sarcini	Referinţe
NU SUNT	

Document care conține date cu caracter personal, protejat de prevederile Regulamentului (UE) nr. 679/2016 și Legii 190/2018

Anexa Nr. 1 La Partea I

Teren

Nr cadastral	Suprafaţa (mp)*	Observaţii / Referinţe
	2.262	

* Suprafaţa este determinată in planul de proiecţie Stereo 70.

DETALII LINIARE IMOBIL

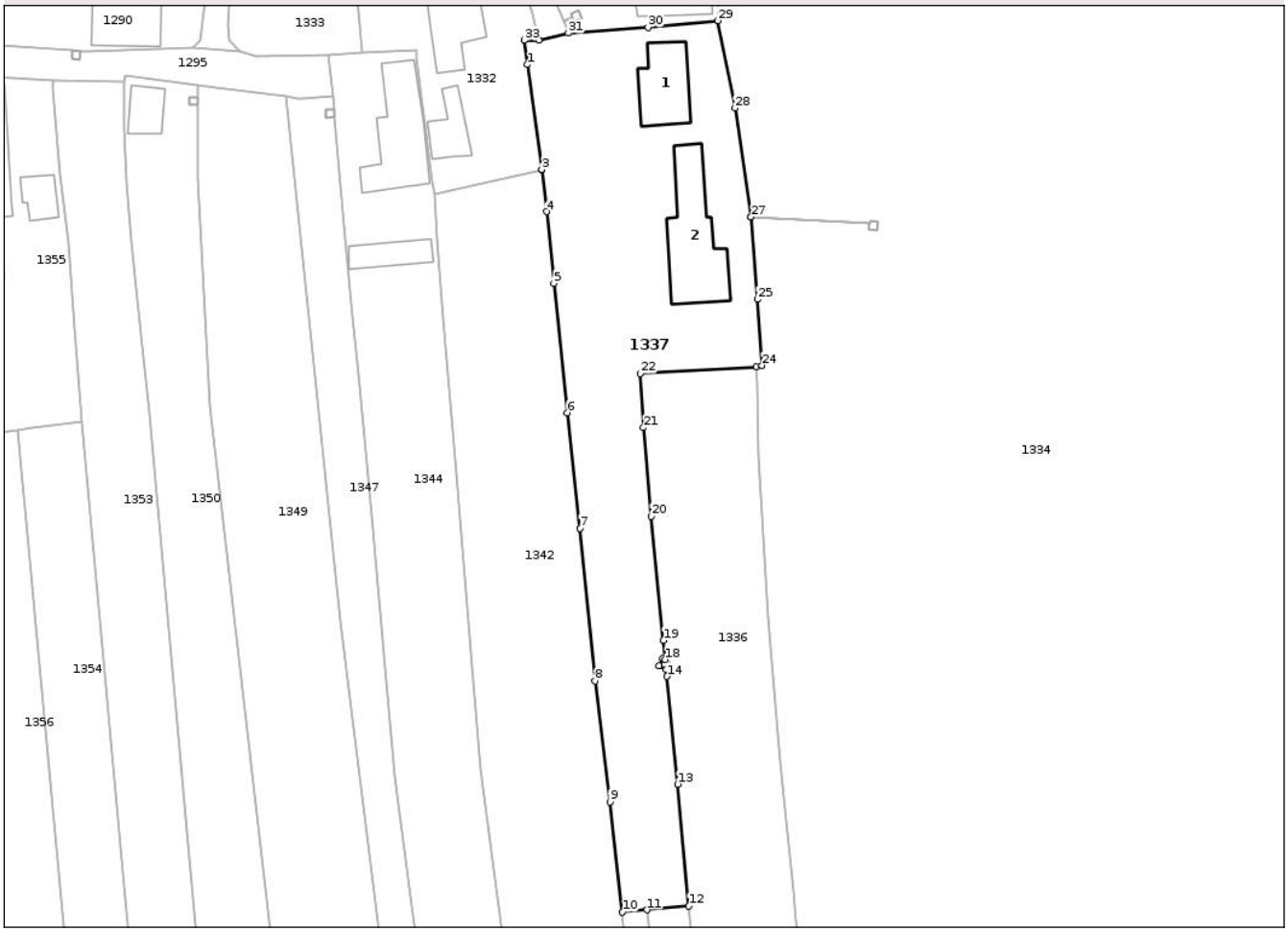

Date referitoare la teren

Crt	Categorie folosință	Intra vilan	Suprafaţa (mp)	Tarla	Parcelă	Nr. topo	Observaţii / Referinţe
1	curti constructii	DA	922	5	486	-	
2	arabil	DA	622	5	486	-	
3	arabil	DA	718	37	684/953/1	-	

Date referitoare la construcţii

Crt	Număr	Destinaţie construcţie	Supraf. (mp)	Situaţie juridică	Observaţii / Referinţe
A1.1		constructii de locuinte	Din acte: 0 Masurata: 81	Cu acte	Nr. niveluri:1; S. construita la sol:81 mp; S. construita desfasurata:81 mp; Suprafața desfășurata - 81mp; numar niveluri - 1; regim de înălțime - P
A1.2		constructii anexa	Din acte: 0 Masurata: 142	Cu acte	Nr. niveluri:1; S. construita la sol:142 mp; S. construita desfasurata:142 mp; Suprafața desfășurata - 142mp; numar niveluri - 1; regim de înălțime - P

Document care conține date cu caracter personal, protejat de prevederile Regulamentului (UE) nr. 679/2016 și Legii 190/2018

Lungime Segmente
1) Valorile lungimilor segmentelor sunt obţinute din proiecţie în plan.

Punct început	X / Y	Punct sfârşit	X / Y	Lungime segment (** (m)
1	595.041,115 402.088,278	2	595.043,18 402.073,059	15.358
3	595.043,18 402.073,057	4	595.043,898 402.066,939	6.16
5	595.044,95 402.056,532	6	595.046,928 402.037,754	18.882
7	595.048,707 402.020,968	8	595.050,923 401.998,818	22.261
9	595.053,08 401.981,246	10	595.054,92 401.965,259	16.093
11	595.058,503 401.965,598	12	595.064,558 401.966,17	6.082
13	595.062,952 401.983,831	14	595.061,389 401.999,479	15.726
15	595.061,29 402.000,465	16	595.060,234 402.001,035	1.2
17	595.060,803 402.002,091	18	595.061,145 402.001,907	0.388
19	595.060,864 402.004,711	20	595.059,082 402.022,699	18.076
21	595.057,964 402.035,585	22	595.057,522 402.043,431	7.858
23	595.074,394 402.044,431	24	595.075,197 402.044,613	0.823
25	595.074,537 402.054,188	26	595.073,613 402.066,147	11.995
27	595.073,612 402.066,157	28	595.071,256 402.081,961	15.979
29	595.068,79 402.094,639	30	595.058,623 402.093,687	10.211
31	595.047,053 402.092,824	32	595.042,745 402.091,848	4.417
33	595.040,616 402.091,802	1	595.041,115 402.088,278	3.559

Punct început	X / Y	Punct sfârşit	X / Y	Lungime segment (** (m)
2	595.043,18 402.073,059	3	595.043,18 402.073,057	0.002
4	595.043,898 402.066,939	5	595.044,95 402.056,532	10.46
6	595.046,928 402.037,754	7	595.048,707 402.020,968	16.88
8	595.050,923 401.998,818	9	595.053,08 401.981,246	17.704
10	595.054,92 401.965,259	11	595.058,503 401.965,598	3.599
12	595.064,558 401.966,17	13	595.062,952 401.983,831	17.734
14	595.061,389 401.999,479	15	595.061,29 402.000,465	0.991
16	595.060,234 402.001,035	17	595.060,803 402.002,091	1.2
18	595.061,145 402.001,907	19	595.060,864 402.004,711	2.818
20	595.059,082 402.022,699	21	595.057,964 402.035,585	12.934
22	595.057,522 402.043,431	23	595.074,394 402.044,431	16.902
24	595.075,197 402.044,613	25	595.074,537 402.054,188	9.598
26	595.073,613 402.066,147	27	595.073,612 402.066,157	0.01
28	595.071,256 402.081,961	29	595.068,79 402.094,639	12.916
30	595.058,623 402.093,687	31	595.047,053 402.092,824	11.602
32	595.042,745 402.091,848	33	595.040,616 402.091,802	2.129

** Lungimile segmentelor sunt determinate în planul de proiecţie Stereo 70 şi sunt rotunjite la 1 milimetru.
*** Distanţa dintre puncte este formată din segmente cumulate ce sunt mai mici decât valoarea 1 milimetru.

Document care conține date cu caracter personal, protejat de prevederile Regulamentului (UE) nr. 679/2016 și Legii 190/2018

DATE DESPRE IMOBILUL NR. 1338

Oficiul de Cadastru şi Publicitate Imobiliară PRAHOVA
Biroul de Cadastru şi Publicitate Imobiliară Ploiești

A. Partea I. Descrierea imobilului

TEREN Intravilan

Adresa: Loc. Valea Dulce, Jud. Prahova

Nr. Crt	Nr cadastral Nr. topografic	Suprafaţa* (mp)	Observaţii / Referinţe
A1		1	Sector cadastral:24 Teren neimprejmuit;

Construcţii

Crt	Nr cadastral Nr. topografic	Adresa	Observaţii / Referinţe
A1.1		Loc. Valea Dulce, Jud. Prahova	Nr. niveluri:1; S. construita la sol:1 mp; S. construita desfasurata:1 mp; Suprafața desfașurata - 1mp; numar niveluri - 1; regim de înălțime - P

B. Partea II. Proprietari şi acte

Inscrieri privitoare la dreptul de proprietate şi alte drepturi reale		Referinţe
/		
Act Normativ nr. 123, din 10/07/2012 emis de PARLAMENTUL ROMÂNIEI;		
B1	Intabulare, drept de PROPRIETATE, dobandit prin Lege, cota actuala 1/1	A1, A1.1
	1) **STATUL ROMÂN**, CIF:9999999999999	
	OBSERVATII: domeniu public	
Act Normativ nr. 980, din 16/12/2015 emis de GUVERNUL ROMÂNIEI;		
B2	Intabulare, drept de ADMINISTRARE, dobandit prin Lege	A1, A1.1
	1) **MINISTERUL ECONOMIEI DIGITALIZĂRII ANTREPRENORIATULUI ȘI TURISMULUI**, CIF:43507695	
Act Administrativ nr. 9, din 07/10/2005 emis de MINISTERUL ECONOMIEI SI COMERTULUI;		
B3	Intabulare, drept de CONCESIUNE, dobandit prin Lege	A1, A1.1
	1) **DISTRIBUȚIE ENERGIE ELECTRICĂ ROMANIA SA**, CIF:14476722	

C. Partea III. SARCINI .

Inscrieri privind dezmembramintele dreptului de proprietate, drepturi reale de garanţie şi sarcini	Referinţe
NU SUNT	

Document care conține date cu caracter personal, protejat de prevederile Regulamentului (UE) nr. 679/2016 și Legii 190/2018

Anexa Nr. 1 La Partea I

Teren

Nr cadastral	Suprafaţa (mp)*	Observaţii / Referinţe
	1	

* Suprafaţa este determinată in planul de proiecţie Stereo 70.

DETALII LINIARE IMOBIL

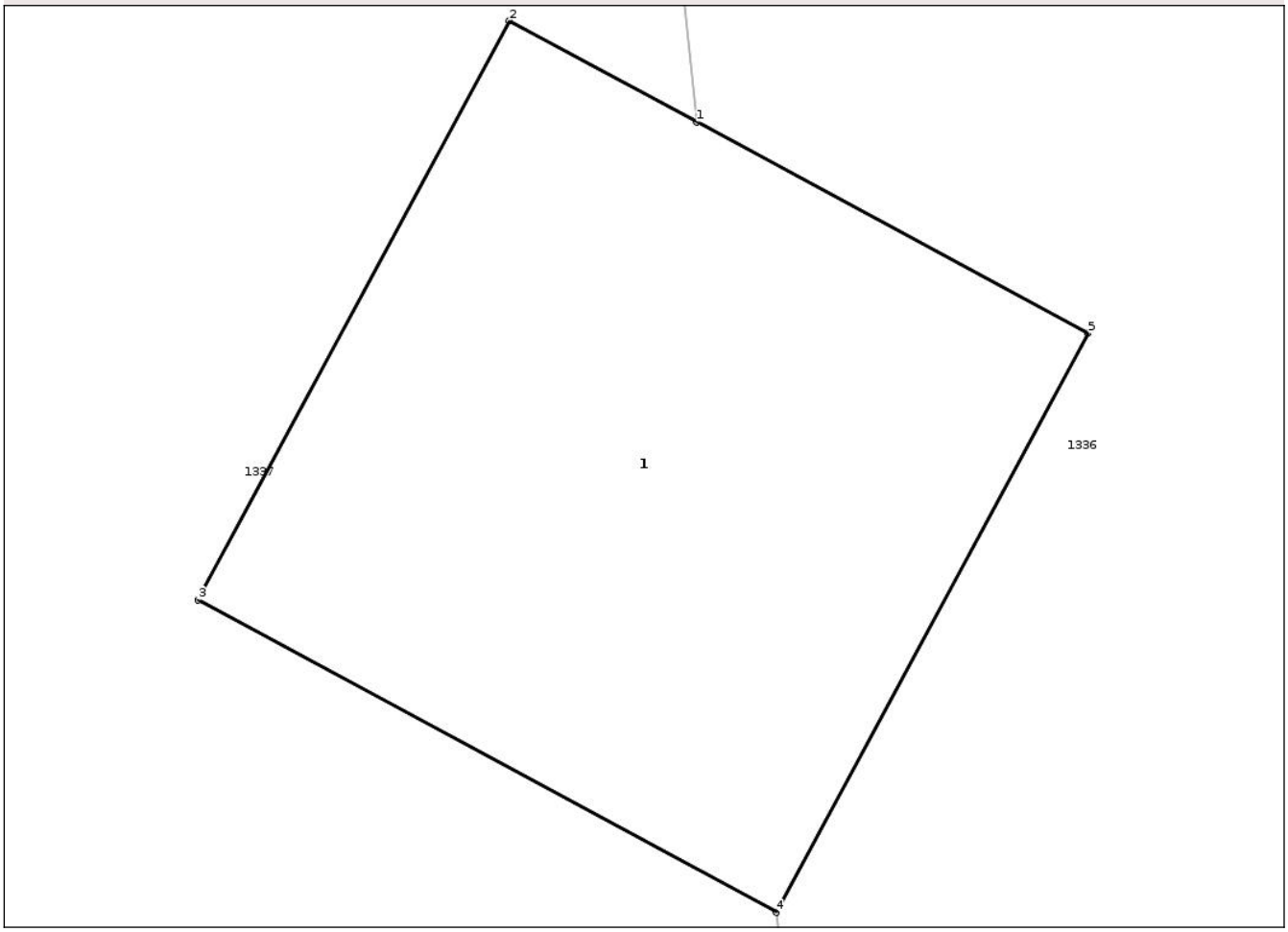

Date referitoare la teren

Crt	Categorie folosință	Intra vilan	Suprafaţa (mp)	Tarla	Parcelă	Nr. topo	Observaţii / Referinţe
1	curti constructii	DA	1	-	-	-	

Date referitoare la construcţii

Crt	Număr	Destinaţie construcţie	Supraf. (mp)	Situaţie juridică	Observaţii / Referinţe
A1.1		constructii industriale si edilitare	1	Cu acte	Nr. niveluri:1; S. construita la sol:1 mp; S. construita desfasurata:1 mp; Suprafața desfașurata - 1mp; numar niveluri - 1; regim de înalțime - P

Lungime Segmente
1) Valorile lungimilor segmentelor sunt obţinute din proiecţie în plan.

Punct început	X / Y	Punct sfârşit	X / Y	Lungime segment (** (m)
1	595.061,145 402.001,907	2	595.060,803 402.002,091	0.388
2	595.060,803 402.002,091	3	595.060,234 402.001,035	1.2
3	595.060,234 402.001,035	4	595.061,29 402.000,465	1.2

Document care conține date cu caracter personal, protejat de prevederile Regulamentului (UE) nr. 679/2016 și Legii 190/2018

Punct început	X / Y	Punct sfârşit	X / Y	Lungime segment (** (m)
4	595.061,29 402.000,465	5	595.061,86 402.001,521	1.2
5	595.061,86 402.001,521	1	595.061,145 402.001,907	0.813

** Lungimile segmentelor sunt determinate în planul de proiecţie Stereo 70 şi sunt rotunjite la 1 milimetru.
*** Distanţa dintre puncte este formată din segmente cumulate ce sunt mai mici decât valoarea 1 milimetru.

Document care conține date cu caracter personal, protejat de prevederile Regulamentului (UE) nr. 679/2016 și Legii 190/2018

DATE DESPRE IMOBILUL NR. 1339

Oficiul de Cadastru şi Publicitate Imobiliară PRAHOVA
Biroul de Cadastru şi Publicitate Imobiliară Ploiești

A. Partea I. Descrierea imobilului

TEREN Extravilan

Adresa: Jud. Prahova

Nr. Crt	Nr cadastral Nr. topografic	Suprafaţa* (mp)	Observaţii / Referinţe
A1		800	Sector cadastral:24 Teren imprejmuit;

B. Partea II. Proprietari şi acte

Inscrieri privitoare la dreptul de proprietate şi alte drepturi reale		Referinţe
/		
Act Administrativ nr. 54174, din 21/03/2002 emis de CJPSDPAT PRAHOVA;		
B1	Intabulare, drept de PROPRIETATE, dobandit prin Reconstituire, cota actuala 1/1	A1
	1) **BURLACU GH CONSTANTIN**	

C. Partea III. SARCINI .

Inscrieri privind dezmembramintele dreptului de proprietate, drepturi reale de garanţie şi sarcini	Referinţe
NU SUNT	

Document care conține date cu caracter personal, protejat de prevederile Regulamentului (UE) nr. 679/2016 și Legii 190/2018

Anexa Nr. 1 La Partea I

Teren

Nr cadastral	Suprafaţa (mp)*	Observaţii / Referinţe
	800	

* Suprafaţa este determinată in planul de proiecţie Stereo 70.

DETALII LINIARE IMOBIL

Date referitoare la teren

Crt	Categorie folosință	Intra vilan	Suprafaţa (mp)	Tarla	Parcelă	Nr. topo	Observaţii / Referinţe
1	arabil	NU	800	37	684/953	-	

Lungime Segmente
1) Valorile lungimilor segmentelor sunt obţinute din proiecţie în plan.

Punct început	X / Y	Punct sfârşit	X / Y	Lungime segment (** (m)
1	595.078,092 401.815,155	2	595.079,023 401.808,96	6.265
2	595.079,023 401.808,96	3	595.084,379 401.807,281	5.613
3	595.084,379 401.807,281	4	595.078,637 401.840,951	34.156
4	595.078,637 401.840,951	5	595.073,675 401.876,368	35.763
5	595.073,675 401.876,368	6	595.069,177 401.911,364	35.284

Document care conține date cu caracter personal, protejat de prevederile Regulamentului (UE) nr. 679/2016 și Legii 190/2018

Punct început	X / Y	Punct sfârşit	X / Y	Lungime segment (** (m)
6	595.069,177 401.911,364	7	595.064,558 401.966,17	55.0
7	595.064,558 401.966,17	8	595.058,503 401.965,598	6.082
8	595.058,503 401.965,598	9	595.060,425 401.941,861	23.815
9	595.060,425 401.941,861	10	595.064,742 401.908,0	34.135
10	595.064,742 401.908,0	11	595.070,129 401.868,114	40.248
11	595.070,129 401.868,114	12	595.077,913 401.816,342	52.354
12	595.077,913 401.816,342	13	595.079,1 401.816,52	1.2
13	595.079,1 401.816,52	14	595.079,278 401.815,334	1.199
14	595.079,278 401.815,334	1	595.078,092 401.815,155	1.199

** Lungimile segmentelor sunt determinate în planul de proiecţie Stereo 70 şi sunt rotunjite la 1 milimetru.
*** Distanţa dintre puncte este formată din segmente cumulate ce sunt mai mici decât valoarea 1 milimetru.

Document care conține date cu caracter personal, protejat de prevederile Regulamentului (UE) nr. 679/2016 și Legii 190/2018

DATE DESPRE IMOBILUL NR. 1340

Oficiul de Cadastru şi Publicitate Imobiliară PRAHOVA
Biroul de Cadastru şi Publicitate Imobiliară Ploiești

A. Partea I. Descrierea imobilului

TEREN Extravilan

Adresa: Jud. Prahova

Nr. Crt	Nr cadastral Nr. topografic	Suprafaţa* (mp)	Observaţii / Referinţe
A1		1	Sector cadastral:24 Teren neimprejmuit;

Construcţii

Crt	Nr cadastral Nr. topografic	Adresa	Observaţii / Referinţe
A1.1		Jud. Prahova	Nr. niveluri:1; S. construita la sol:1 mp; S. construita desfasurata:1 mp; Suprafața desfașurata - 1mp; numar niveluri - 1; regim de înalțime - P

B. Partea II. Proprietari şi acte

Inscrieri privitoare la dreptul de proprietate şi alte drepturi reale		Referinţe
/		
Act Normativ nr. 123, din 10/07/2012 emis de PARLAMENTUL ROMÂNIEI;		
B1	Intabulare, drept de PROPRIETATE, dobandit prin Lege, cota actuala 1/1	A1, A1.1
	1) **STATUL ROMÂN**, CIF:9999999999999	
	OBSERVATII: domeniu public	
Act Normativ nr. 980, din 16/12/2015 emis de GUVERNUL ROMÂNIEI;		
B2	Intabulare, drept de ADMINISTRARE, dobandit prin Lege	A1, A1.1
	1) **MINISTERUL ECONOMIEI DIGITALIZĂRII ANTREPRENORIATULUI ȘI TURISMULUI**, CIF:43507695	
Act Administrativ nr. 9, din 07/10/2005 emis de MINISTERUL ECONOMIEI SI COMERTULUI;		
B3	Intabulare, drept de CONCESIUNE, dobandit prin Lege	A1, A1.1
	1) **DISTRIBUȚIE ENERGIE ELECTRICĂ ROMANIA SA**, CIF:14476722	

C. Partea III. SARCINI .

Inscrieri privind dezmembramintele dreptului de proprietate, drepturi reale de garanţie şi sarcini	Referinţe
NU SUNT	

Document care conține date cu caracter personal, protejat de prevederile Regulamentului (UE) nr. 679/2016 și Legii 190/2018

Anexa Nr. 1 La Partea I

Teren

Nr cadastral	Suprafaţa (mp)*	Observaţii / Referinţe
	1	

* Suprafaţa este determinată in planul de proiecţie Stereo 70.

DETALII LINIARE IMOBIL

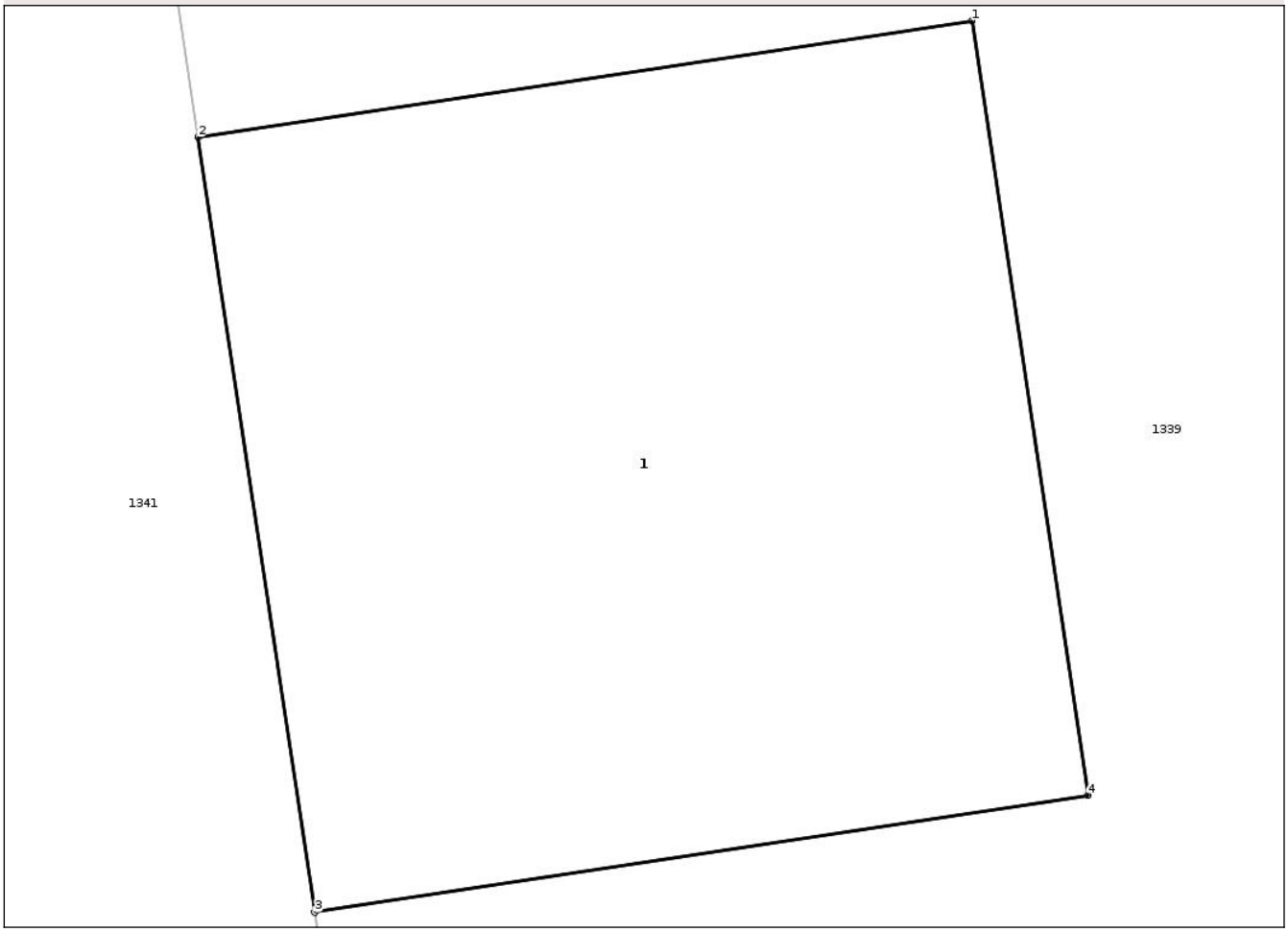

Date referitoare la teren

Crt	Categorie folosință	Intra vilan	Suprafaţa (mp)	Tarla	Parcelă	Nr. topo	Observaţii / Referinţe
1	curti constructii	NU	1	-	-	-	

Date referitoare la construcţii

Crt	Număr	Destinaţie construcţie	Supraf. (mp)	Situaţie juridică	Observaţii / Referinţe
A1.1		constructii industriale si edilitare	Din acte: 0 Masurata: 1	Cu acte	Nr. niveluri:1; S. construita la sol:1 mp; S. construita desfasurata:1 mp; Suprafața desfașurata - 1mp; numar niveluri - 1; regim de înalțime - P

Lungime Segmente
1) Valorile lungimilor segmentelor sunt obţinute din proiecţie în plan.

Punct început	X / Y	Punct sfârşit	X / Y	Lungime segment (** (m)
1	595.079,1 401.816,52	2	595.077,913 401.816,342	1.2
2	595.077,913 401.816,342	3	595.078,092 401.815,155	1.2
3	595.078,092 401.815,155	4	595.079,278 401.815,334	1.199

Document care conține date cu caracter personal, protejat de prevederile Regulamentului (UE) nr. 679/2016 și Legii 190/2018

Punct început	X / Y	Punct sfârşit	X / Y	Lungime segment (** (m)
4	595.079,278 401.815,334	1	595.079,1 401.816,52	1.199

** Lungimile segmentelor sunt determinate în planul de proiecţie Stereo 70 şi sunt rotunjite la 1 milimetru.
*** Distanţa dintre puncte este formată din segmente cumulate ce sunt mai mici decât valoarea 1 milimetru.

Document care conține date cu caracter personal, protejat de prevederile Regulamentului (UE) nr. 679/2016 și Legii 190/2018

DATE DESPRE IMOBILUL NR. 1341

Oficiul de Cadastru şi Publicitate Imobiliară PRAHOVA
Biroul de Cadastru şi Publicitate Imobiliară Ploiești

A. Partea I. Descrierea imobilului

TEREN Intravilan

Adresa: Loc. Valea Dulce, Jud. Prahova

Nr. Crt	Nr cadastral Nr. topografic	Suprafaţa* (mp)	Observaţii / Referinţe
A1		520	Sector cadastral:24 Teren imprejmuit;

B. Partea II. Proprietari şi acte

Inscrieri privitoare la dreptul de proprietate şi alte drepturi reale		Referinţe
/		
Act Administrativ nr. 202194, din 08/05/2008 emis de CJPSDPAT PRAHOVA;		
B1	Intabulare, drept de PROPRIETATE, dobandit prin Reconstituire, cota actuala 1/1	A1
	1) **ILIE I DOBRA**	

C. Partea III. SARCINI .

Inscrieri privind dezmembramintele dreptului de proprietate, drepturi reale de garanţie şi sarcini	Referinţe
NU SUNT	

Anexa Nr. 1 La Partea I

Teren

Nr cadastral	Suprafaţa (mp)*	Observaţii / Referinţe
	520	

* Suprafaţa este determinată in planul de proiecţie Stereo 70.

DETALII LINIARE IMOBIL

Date referitoare la teren

Crt	Categorie folosință	Intra vilan	Suprafaţa (mp)	Tarla	Parcelă	Nr. topo	Observaţii / Referinţe
1	arabil	DA	520	37	684/954	-	

Lungime Segmente
1) Valorile lungimilor segmentelor sunt obţinute din proiecţie în plan.

Punct început	X / Y	Punct sfârşit	X / Y	Lungime segment (** (m)
1	595.054,92 401.965,259	2	595.056,954 401.942,332	23.017
2	595.056,954 401.942,332	3	595.061,334 401.907,589	35.018
3	595.061,334 401.907,589	4	595.065,868 401.874,868	33.034
4	595.065,868 401.874,868	5	595.075,783 401.809,963	65.658
5	595.075,783 401.809,963	6	595.079,023 401.808,96	3.392

Document care conține date cu caracter personal, protejat de prevederile Regulamentului (UE) nr. 679/2016 și Legii 190/2018

Punct început	X / Y	Punct sfârşit	X / Y	Lungime segment (** (m)
6	595.079,023 401.808,96	7	595.078,092 401.815,155	6.265
7	595.078,092 401.815,155	8	595.077,913 401.816,342	1.2
8	595.077,913 401.816,342	9	595.070,129 401.868,114	52.354
9	595.070,129 401.868,114	10	595.064,742 401.908,0	40.248
10	595.064,742 401.908,0	11	595.060,425 401.941,861	34.135
11	595.060,425 401.941,861	12	595.058,503 401.965,598	23.815
12	595.058,503 401.965,598	1	595.054,92 401.965,259	3.599

** Lungimile segmentelor sunt determinate în planul de proiecţie Stereo 70 şi sunt rotunjite la 1 milimetru.
*** Distanţa dintre puncte este formată din segmente cumulate ce sunt mai mici decât valoarea 1 milimetru.

Document care conține date cu caracter personal, protejat de prevederile Regulamentului (UE) nr. 679/2016 și Legii 190/2018

DATE DESPRE IMOBILUL NR. 1342

Oficiul de Cadastru şi Publicitate Imobiliară PRAHOVA
Biroul de Cadastru şi Publicitate Imobiliară Ploiești

A. Partea I. Descrierea imobilului

TEREN Intravilan

Adresa: Loc. Valea Dulce, Jud. Prahova

Nr. Crt	Nr cadastral Nr. topografic	Suprafaţa* (mp)	Observaţii / Referinţe
A1		3.531	Sector cadastral:24 Teren imprejmuit;

B. Partea II. Proprietari şi acte

Inscrieri privitoare la dreptul de proprietate şi alte drepturi reale		Referinţe
/		
Act Normativ nr. 7, din 13/03/1996 emis de PARLAMENTUL ROMÂNIEI;		
B1	Inscrierea posesiei, drept de PROPRIETATE, dobandit prin Constituire, cota actuala 1/1	A1
	1) **NEIDENTIFICAT NEIDENTIFICAT**, PROPRIETAR NEIDENTIFICAT	
B2	Se noteaza PROPRIETAR NEIDENTIFICAT, rezerva comisiei locale de fond funciar - conform art 13, alin 14	A1

C. Partea III. SARCINI .

Inscrieri privind dezmembramintele dreptului de proprietate, drepturi reale de garanţie şi sarcini	Referinţe
NU SUNT	

Document care conține date cu caracter personal, protejat de prevederile Regulamentului (UE) nr. 679/2016 și Legii 190/2018

Anexa Nr. 1 La Partea I

Teren

Nr cadastral	Suprafaţa (mp)*	Observaţii / Referinţe
	3.531	

* Suprafaţa este determinată in planul de proiecţie Stereo 70.

DETALII LINIARE IMOBIL

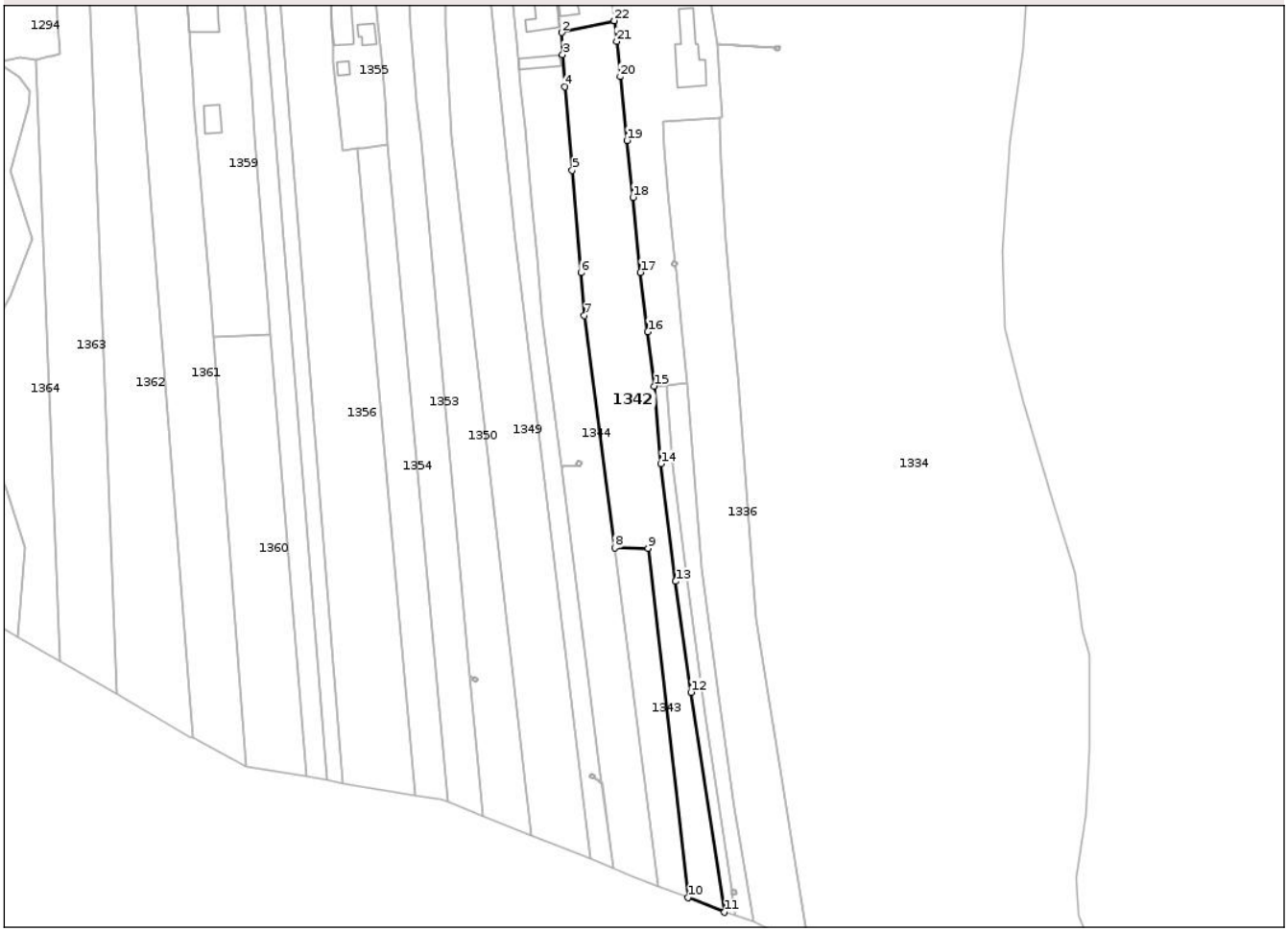

Date referitoare la teren

Crt	Categorie folosință	Intra vilan	Suprafaţa (mp)	Tarla	Parcelă	Nr. topo	Observaţii / Referinţe
1	arabil	DA	1.437	5	487,488	-	
2	arabil	DA	2.094	37	684/955	-	

Lungime Segmente

1) Valorile lungimilor segmentelor sunt obţinute din proiecţie în plan.

Punct început	X / Y	Punct sfârşit	X / Y	Lungime segment (** (m)
1	595.043,18 402.073,059	2	595.027,608 402.069,545	15.964
3	595.027,947 402.063,043	4	595.028,615 402.053,634	9.433
5	595.030,766 402.028,887	6	595.033,327 401.998,748	30.248
7	595.034,373 401.986,038	8	595.043,314 401.917,467	69.151

Punct început	X / Y	Punct sfârşit	X / Y	Lungime segment (** (m)
2	595.027,608 402.069,545	3	595.027,947 402.063,043	6.511
4	595.028,615 402.053,634	5	595.030,766 402.028,887	24.84
6	595.033,327 401.998,748	7	595.034,373 401.986,038	12.753
8	595.043,314 401.917,467	9	595.053,148 401.917,36	9.835

Document care conține date cu caracter personal, protejat de prevederile Regulamentului (UE) nr. 679/2016 și Legii 190/2018

Punct început	X / Y	Punct sfârşit	X / Y	Lungime segment (** (m)
9	595.053,148 401.917,36	10	595.064,913 401.814,282	103.747
11	595.075,783 401.809,963	12	595.065,868 401.874,868	65.658
13	595.061,334 401.907,589	14	595.056,954 401.942,332	35.018
15	595.054,92 401.965,259	16	595.053,08 401.981,246	16.093
17	595.050,923 401.998,818	18	595.048,707 402.020,968	22.261
19	595.046,928 402.037,754	20	595.044,95 402.056,532	18.882
21	595.043,898 402.066,939	22	595.043,18 402.073,057	6.16

Punct început	X / Y	Punct sfârşit	X / Y	Lungime segment (** (m)
10	595.064,913 401.814,282	11	595.075,783 401.809,963	11.697
12	595.065,868 401.874,868	13	595.061,334 401.907,589	33.034
14	595.056,954 401.942,332	15	595.054,92 401.965,259	23.017
16	595.053,08 401.981,246	17	595.050,923 401.998,818	17.704
18	595.048,707 402.020,968	19	595.046,928 402.037,754	16.88
20	595.044,95 402.056,532	21	595.043,898 402.066,939	10.46
22	595.043,18 402.073,057	1	595.043,18 402.073,059	0.002

** Lungimile segmentelor sunt determinate în planul de proiecţie Stereo 70 şi sunt rotunjite la 1 milimetru.
*** Distanţa dintre puncte este formată din segmente cumulate ce sunt mai mici decât valoarea 1 milimetru.

Document care conține date cu caracter personal, protejat de prevederile Regulamentului (UE) nr. 679/2016 și Legii 190/2018

DATE DESPRE IMOBILUL NR. 1343

Oficiul de Cadastru şi Publicitate Imobiliară PRAHOVA
Biroul de Cadastru şi Publicitate Imobiliară Ploiești

A. Partea I. Descrierea imobilului

TEREN Intravilan

Adresa: Loc. Valea Dulce, Jud. Prahova

Nr. Crt	Nr cadastral Nr. topografic	Suprafaţa* (mp)	Observaţii / Referinţe
A1		912	Sector cadastral:24 Teren imprejmuit;

B. Partea II. Proprietari şi acte

Inscrieri privitoare la dreptul de proprietate şi alte drepturi reale		Referinţe
/		
Act Administrativ nr. 87361, din 26/06/2003 emis de CJPSDPAT PRAHOVA;		
B1	Intabulare, drept de PROPRIETATE, dobandit prin Reconstituire, cota actuala 1/1	A1
	1) **MOISE I NICOLAE** 2) **MOISE STELIANA**	

C. Partea III. SARCINI .

Inscrieri privind dezmembramintele dreptului de proprietate, drepturi reale de garanţie şi sarcini	Referinţe
NU SUNT	

Document care conține date cu caracter personal, protejat de prevederile Regulamentului (UE) nr. 679/2016 și Legii 190/2018

Anexa Nr. 1 La Partea I

Teren

Nr cadastral	Suprafaţa (mp)*	Observaţii / Referinţe
	912	

* Suprafaţa este determinată in planul de proiecţie Stereo 70.

DETALII LINIARE IMOBIL

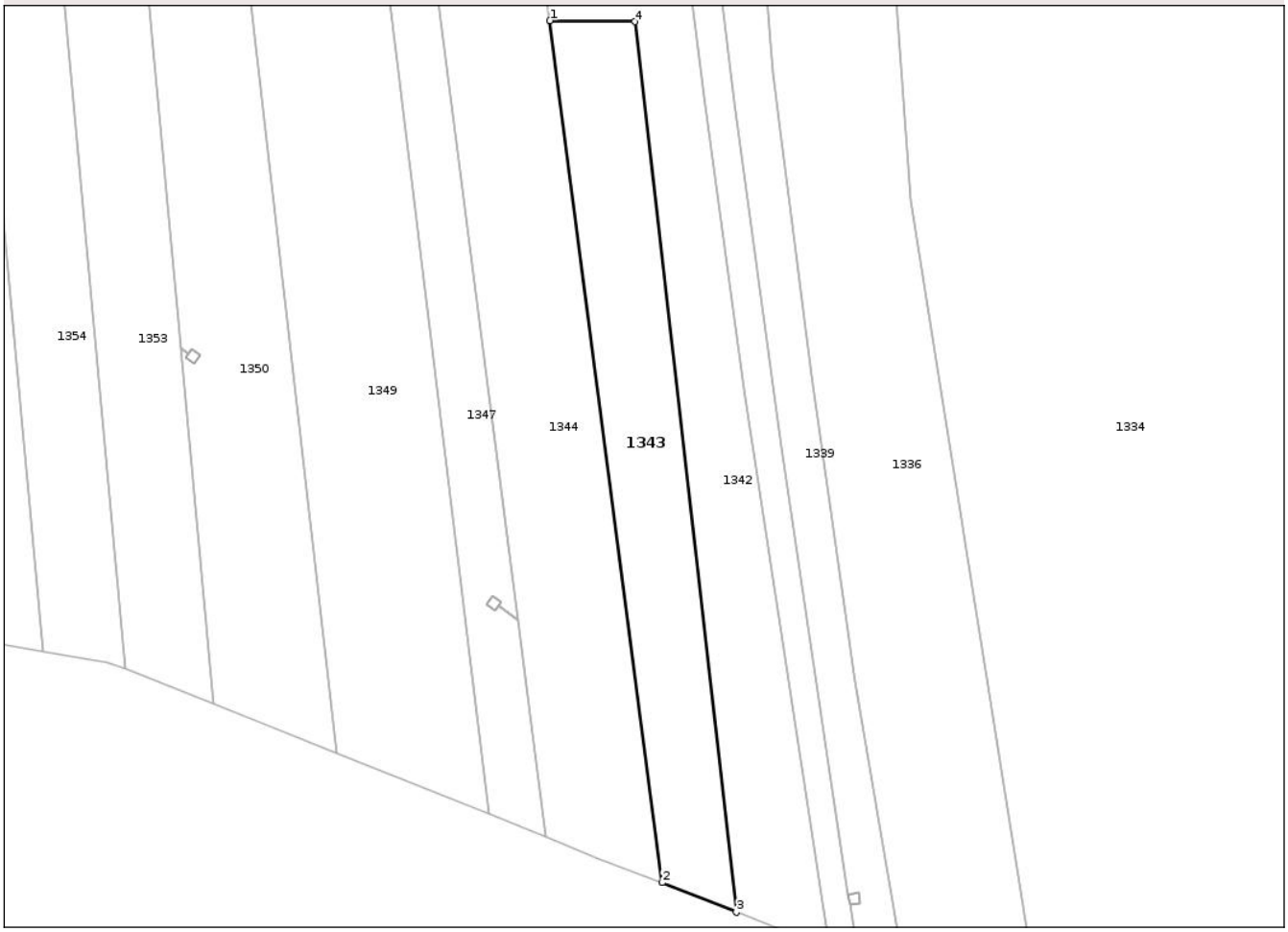

Date referitoare la teren

Crt	Categorie folosință	Intra vilan	Suprafaţa (mp)	Tarla	Parcelă	Nr. topo	Observaţii / Referinţe
1	arabil	DA	912	37	684/956	-	

Lungime Segmente
1) Valorile lungimilor segmentelor sunt obţinute din proiecţie în plan.

Punct început	X / Y	Punct sfârşit	X / Y	Lungime segment (** (m)
1	595.043,314 401.917,467	2	595.056,324 401.817,695	100.617
2	595.056,324 401.817,695	3	595.064,913 401.814,282	9.242
3	595.064,913 401.814,282	4	595.053,148 401.917,36	103.747
4	595.053,148 401.917,36	1	595.043,314 401.917,467	9.835

**** Lungimile segmentelor sunt determinate în planul de proiecţie Stereo 70 şi sunt rotunjite la 1 milimetru.**

Document care conține date cu caracter personal, protejat de prevederile Regulamentului (UE) nr. 679/2016 și Legii 190/2018

***** Distanţa dintre puncte este formată din segmente cumulate ce sunt mai mici decât valoarea 1 milimetru.**

Document care conține date cu caracter personal, protejat de prevederile Regulamentului (UE) nr. 679/2016 și Legii 190/2018

DATE DESPRE IMOBILUL NR. 1344

Oficiul de Cadastru şi Publicitate Imobiliară PRAHOVA
Biroul de Cadastru şi Publicitate Imobiliară Ploiești

A. Partea I. Descrierea imobilului

TEREN Intravilan

Adresa: Loc. Valea Dulce, Nr. 46, Jud. Prahova

Nr. Crt	Nr cadastral Nr. topografic	Suprafaţa* (mp)	Observaţii / Referinţe
A1		3.450	Sector cadastral:24 Teren imprejmuit;

Construcţii

Crt	Nr cadastral Nr. topografic	Adresa	Observaţii / Referinţe
A1.1		Loc. Valea Dulce, Nr. 46, Jud. Prahova	Nr. niveluri:1; S. construita la sol:120 mp; S. construita desfasurata:120 mp; Suprafața desfașurata - 120mp; numar niveluri - 1; regim de înalțime - P
A1.2		Loc. Valea Dulce, Nr. 46, Jud. Prahova	Nr. niveluri:1; S. construita la sol:40 mp; S. construita desfasurata:40 mp; Suprafața desfașurata - 40mp; numar niveluri - 1; regim de înalțime - P

B. Partea II. Proprietari şi acte

Inscrieri privitoare la dreptul de proprietate şi alte drepturi reale		Referinţe
/		
Act Administrativ nr. 201493, din 31/01/2008 emis de CJPSDPAT PRAHOVA;		
B1	Intabulare, drept de PROPRIETATE, dobandit prin Reconstituire, cota actuala 1/1	A1
	1) **JIPA NICOLAE**	
Act Normativ nr. 7, din 13/03/1996 emis de PARLAMENTUL ROMÂNIEI;		
B2	Intabulare, drept de PROPRIETATE, dobandit prin Lege, cota actuala 1/1	A1.1, A1.2
	1) **JIPA NICOLAE**	

C. Partea III. SARCINI .

Inscrieri privind dezmembramintele dreptului de proprietate, drepturi reale de garanţie şi sarcini	Referinţe
NU SUNT	

Document care conține date cu caracter personal, protejat de prevederile Regulamentului (UE) nr. 679/2016 și Legii 190/2018

Anexa Nr. 1 La Partea I

Teren

Nr cadastral	Suprafaţa (mp)*	Observaţii / Referinţe
	3.450	

* Suprafaţa este determinată in planul de proiecţie Stereo 70.

DETALII LINIARE IMOBIL

Date referitoare la teren

Crt	Categorie folosință	Intra vilan	Suprafaţa (mp)	Tarla	Parcelă	Nr. topo	Observaţii / Referinţe
1	curti constructii	DA	486	5	489	-	
2	arabil	DA	1.350	5	489	-	
3	arabil	DA	1.614	37	684/957	-	

Date referitoare la construcţii

Crt	Număr	Destinaţie construcţie	Supraf. (mp)	Situaţie juridică	Observaţii / Referinţe
A1.1		constructii de locuinte	Din acte: 0 Masurata: 120	Cu acte	Nr. niveluri:1; S. construita la sol:120 mp; S. construita desfasurata:120 mp; Suprafața desfășurata - 120mp; numar niveluri - 1; regim de înălțime - P
A1.2		constructii anexa	Din acte: 0 Masurata: 40	Cu acte	Nr. niveluri:1; S. construita la sol:40 mp; S. construita desfasurata:40 mp; Suprafața desfășurata - 40mp; numar niveluri - 1; regim de înălțime - P

Document care conține date cu caracter personal, protejat de prevederile Regulamentului (UE) nr. 679/2016 și Legii 190/2018

Lungime Segmente
1) Valorile lungimilor segmentelor sunt obţinute din proiecţie în plan.

Punct început	X / Y	Punct sfârşit	X / Y	Lungime segment (** (m)
1	595.015,551 402.053,477	2	595.016,74 402.041,5	12.036
3	595.018,607 402.020,843	4	595.020,308 402.002,793	18.13
5	595.021,906 401.984,988	6	595.027,53 401.941,371	43.978
7	595.032,258 401.941,883	8	595.031,828 401.942,186	0.526
9	595.032,519 401.943,167	10	595.033,5 401.942,476	1.2
11	595.032,808 401.941,495	12	595.032,271 401.941,874	0.657
13	595.027,531 401.941,361	14	595.039,556 401.848,103	94.03
15	595.039,558 401.848,089	16	595.042,891 401.823,033	25.277
17	595.048,83 401.820,533	18	595.056,324 401.817,695	8.013
19	595.043,314 401.917,467	20	595.034,373 401.986,038	69.151
21	595.033,327 401.998,748	22	595.030,766 402.028,887	30.248
23	595.028,615 402.053,634	24	595.027,947 402.063,043	9.433
25	595.027,608 402.069,545	26	595.027,233 402.071,283	1.778
27	595.024,992 402.089,06	28	595.024,985 402.090,308	1.248
29	595.017,01 402.089,969	30	595.012,124 402.089,629	4.898
31	595.012,809 402.083,605	32	595.012,966 402.081,833	1.779
33	595.013,073 402.080,637	34	595.014,294 402.066,888	13.803

Punct început	X / Y	Punct sfârşit	X / Y	Lungime segment (** (m)
2	595.016,74 402.041,5	3	595.018,607 402.020,843	20.741
4	595.020,308 402.002,793	5	595.021,906 401.984,988	17.877
6	595.027,53 401.941,371	7	595.032,258 401.941,883	4.756
8	595.031,828 401.942,186	9	595.032,519 401.943,167	1.2
10	595.033,5 401.942,476	11	595.032,808 401.941,495	1.201
12	595.032,271 401.941,874	13	595.027,531 401.941,361	4.768
14	595.039,556 401.848,103	15	595.039,558 401.848,089	0.014
16	595.042,891 401.823,033	17	595.048,83 401.820,533	6.444
18	595.056,324 401.817,695	19	595.043,314 401.917,467	100.617
20	595.034,373 401.986,038	21	595.033,327 401.998,748	12.753
22	595.030,766 402.028,887	23	595.028,615 402.053,634	24.84
24	595.027,947 402.063,043	25	595.027,608 402.069,545	6.511
26	595.027,233 402.071,283	27	595.024,992 402.089,06	17.918
28	595.024,985 402.090,308	29	595.017,01 402.089,969	7.982
30	595.012,124 402.089,629	31	595.012,809 402.083,605	6.063
32	595.012,966 402.081,833	33	595.013,073 402.080,637	1.201
34	595.014,294 402.066,888	1	595.015,551 402.053,477	13.47

** Lungimile segmentelor sunt determinate în planul de proiecţie Stereo 70 şi sunt rotunjite la 1 milimetru.
*** Distanţa dintre puncte este formată din segmente cumulate ce sunt mai mici decât valoarea 1 milimetru.

Document care conține date cu caracter personal, protejat de prevederile Regulamentului (UE) nr. 679/2016 și Legii 190/2018

DATE DESPRE IMOBILUL NR. 1345

Oficiul de Cadastru şi Publicitate Imobiliară PRAHOVA
Biroul de Cadastru şi Publicitate Imobiliară Ploiești

A. Partea I. Descrierea imobilului

TEREN Extravilan

Adresa: Jud. Prahova

Nr. Crt	Nr cadastral Nr. topografic	Suprafaţa* (mp)	Observaţii / Referinţe
A1		1	Sector cadastral:24 Teren neimprejmuit;

Construcţii

Crt	Nr cadastral Nr. topografic	Adresa	Observaţii / Referinţe
A1.1		Jud. Prahova	Nr. niveluri:1; S. construita la sol:1 mp; S. construita desfasurata:1 mp; Suprafața desfașurata - 1mp; numar niveluri - 1; regim de înalțime - P

B. Partea II. Proprietari şi acte

Inscrieri privitoare la dreptul de proprietate şi alte drepturi reale		Referinţe
/		
Act Normativ nr. 123, din 10/07/2012 emis de PARLAMENTUL ROMÂNIEI;		
B1	Intabulare, drept de PROPRIETATE, dobandit prin Lege, cota actuala 1/1	A1, A1.1
	1) **STATUL ROMÂN**, CIF:9999999999999	
	OBSERVATII: domeniu public	
Act Normativ nr. 980, din 16/12/2015 emis de GUVERNUL ROMÂNIEI;		
B2	Intabulare, drept de ADMINISTRARE, dobandit prin Lege	A1, A1.1
	1) **MINISTERUL ECONOMIEI DIGITALIZĂRII ANTREPRENORIATULUI ȘI TURISMULUI**, CIF:43507695	
Act Administrativ nr. 9, din 07/10/2005 emis de MINISTERUL ECONOMIEI SI COMERTULUI;		
B3	Intabulare, drept de CONCESIUNE, dobandit prin Lege	A1, A1.1
	1) **DISTRIBUȚIE ENERGIE ELECTRICĂ ROMANIA SA**, CIF:14476722	

C. Partea III. SARCINI .

Inscrieri privind dezmembramintele dreptului de proprietate, drepturi reale de garanţie şi sarcini	Referinţe
NU SUNT	

Document care conține date cu caracter personal, protejat de prevederile Regulamentului (UE) nr. 679/2016 și Legii 190/2018

Anexa Nr. 1 La Partea I

Teren

Nr cadastral	Suprafaţa (mp)*	Observaţii / Referinţe
	1	

* Suprafaţa este determinată in planul de proiecţie Stereo 70.

DETALII LINIARE IMOBIL

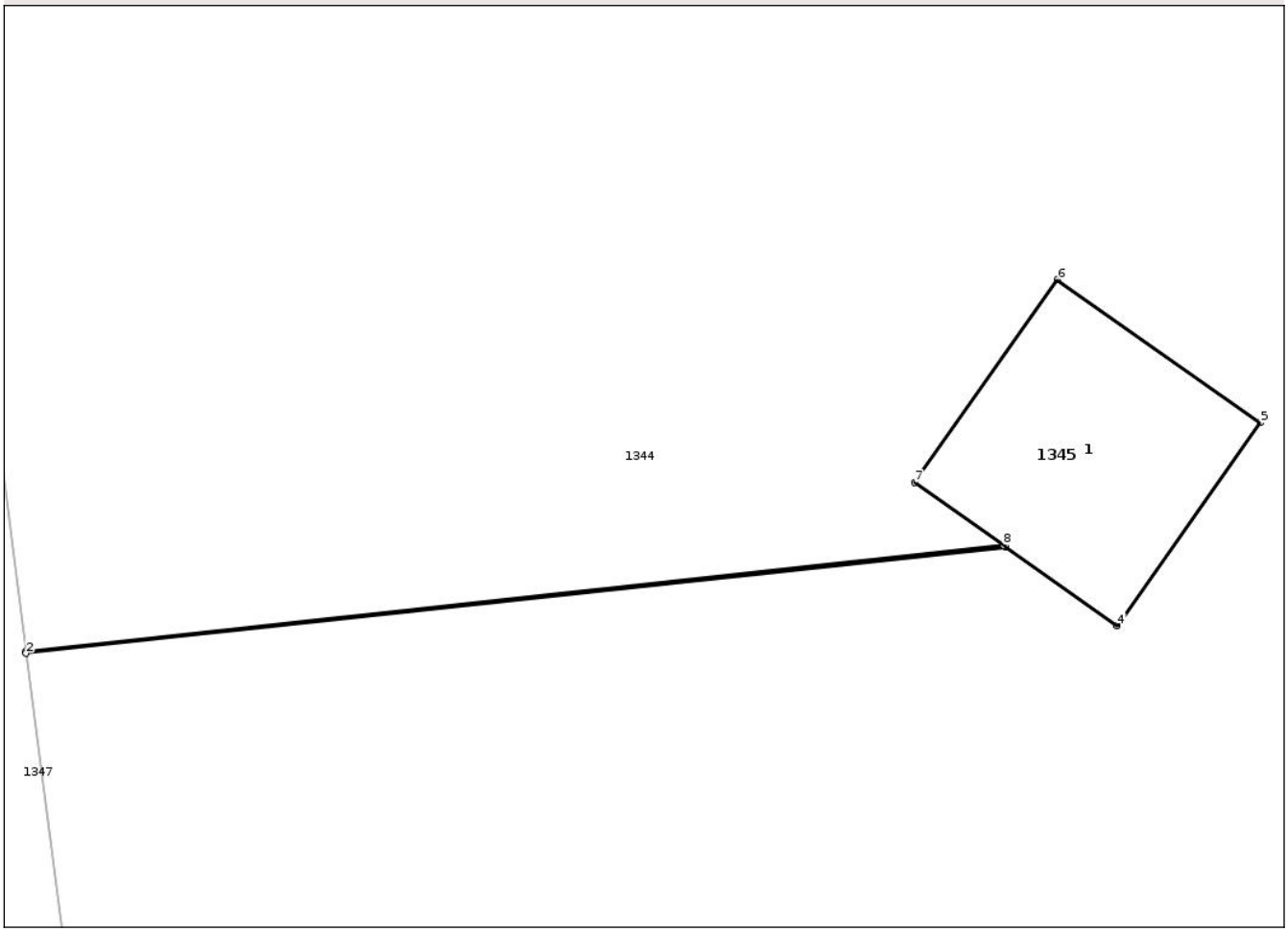

Date referitoare la teren

Crt	Categorie folosință	Intra vilan	Suprafaţa (mp)	Tarla	Parcelă	Nr. topo	Observaţii / Referinţe
1	curti constructii	NU	1	-	-	-	

Date referitoare la construcţii

Crt	Număr	Destinaţie construcţie	Supraf. (mp)	Situaţie juridică	Observaţii / Referinţe
A1.1		constructii industriale si edilitare	Din acte: 0 Masurata: 1	Cu acte	Nr. niveluri:1; S. construita la sol:1 mp; S. construita desfasurata:1 mp; Suprafața desfașurata - 1mp; numar niveluri - 1; regim de înalțime - P

Lungime Segmente
1) Valorile lungimilor segmentelor sunt obţinute din proiecţie în plan.

Punct început	X / Y	Punct sfârşit	X / Y	Lungime segment (** (m)
1	595.027,53 401.941,371	2	595.027,531 401.941,361	0.01
2	595.027,531 401.941,361	3	595.032,271 401.941,874	4.768
3	595.032,271 401.941,874	4	595.032,808 401.941,495	0.657

Document care conține date cu caracter personal, protejat de prevederile Regulamentului (UE) nr. 679/2016 și Legii 190/2018

Punct început	X / Y	Punct sfârşit	X / Y	Lungime segment (** (m)
4	595.032,808 401.941,495	5	595.033,5 401.942,476	1.201
5	595.033,5 401.942,476	6	595.032,519 401.943,167	1.2
6	595.032,519 401.943,167	7	595.031,828 401.942,186	1.2
7	595.031,828 401.942,186	8	595.032,258 401.941,883	0.526
8	595.032,258 401.941,883	1	595.027,53 401.941,371	4.756

** Lungimile segmentelor sunt determinate în planul de proiecţie Stereo 70 şi sunt rotunjite la 1 milimetru.
*** Distanţa dintre puncte este formată din segmente cumulate ce sunt mai mici decât valoarea 1 milimetru.

Document care conține date cu caracter personal, protejat de prevederile Regulamentului (UE) nr. 679/2016 și Legii 190/2018

DATE DESPRE IMOBILUL NR. 1346

Oficiul de Cadastru şi Publicitate Imobiliară PRAHOVA
Biroul de Cadastru şi Publicitate Imobiliară Ploiești

A. Partea I. Descrierea imobilului

TEREN Intravilan

Adresa: Loc. Valea Dulce, Jud. Prahova

Nr. Crt	Nr cadastral Nr. topografic	Suprafaţa* (mp)	Observaţii / Referinţe
A1		1	Sector cadastral:24 Teren neimprejmuit;

Construcţii

Crt	Nr cadastral Nr. topografic	Adresa	Observaţii / Referinţe
A1.1		Loc. Valea Dulce, Jud. Prahova	Nr. niveluri:1; S. construita la sol:1 mp; S. construita desfasurata:1 mp; Suprafața desfașurata - 1mp; numar niveluri - 1; regim de înălțime - P

B. Partea II. Proprietari şi acte

Inscrieri privitoare la dreptul de proprietate şi alte drepturi reale		Referinţe
/		
Act Normativ nr. 123, din 10/07/2012 emis de PARLAMENTUL ROMÂNIEI;		
B1	Intabulare, drept de PROPRIETATE, dobandit prin Lege, cota actuala 1/1	A1, A1.1
	1) **STATUL ROMÂN**, CIF:9999999999999	
	OBSERVATII: domeniu public	
Act Normativ nr. 980, din 16/12/2015 emis de GUVERNUL ROMÂNIEI;		
B2	Intabulare, drept de ADMINISTRARE, dobandit prin Lege	A1, A1.1
	1) **MINISTERUL ECONOMIEI DIGITALIZĂRII ANTREPRENORIATULUI ȘI TURISMULUI**, CIF:43507695	
Act Administrativ nr. 9, din 07/10/2005 emis de MINISTERUL ECONOMIEI SI COMERTULUI;		
B3	Intabulare, drept de CONCESIUNE, dobandit prin Lege	A1, A1.1
	1) **DISTRIBUȚIE ENERGIE ELECTRICĂ ROMANIA SA**, CIF:14476722	

C. Partea III. SARCINI .

Inscrieri privind dezmembramintele dreptului de proprietate, drepturi reale de garanţie şi sarcini	Referinţe
NU SUNT	

Document care conține date cu caracter personal, protejat de prevederile Regulamentului (UE) nr. 679/2016 și Legii 190/2018

Anexa Nr. 1 La Partea I

Teren

Nr cadastral	Suprafaţa (mp)*	Observaţii / Referinţe
	1	

* Suprafaţa este determinată in planul de proiecţie Stereo 70.

DETALII LINIARE IMOBIL



Date referitoare la teren

Crt	Categorie folosință	Intra vilan	Suprafaţa (mp)	Tarla	Parcelă	Nr. topo	Observaţii / Referinţe
1	curti constructii	DA	1	-	-	-	

Date referitoare la construcţii

Crt	Număr	Destinaţie construcţie	Supraf. (mp)	Situaţie juridică	Observaţii / Referinţe
A1.1		constructii industriale si edilitare	1	Cu acte	Nr. niveluri:1; S. construita la sol:1 mp; S. construita desfasurata:1 mp; Suprafața desfașurata - 1mp; numar niveluri - 1; regim de înalțime - P

Lungime Segmente
1) Valorile lungimilor segmentelor sunt obţinute din proiecţie în plan.

Punct început	X / Y	Punct sfârşit	X / Y	Lungime segment (** (m)
1	595.011,771 402.081,727	2	595.011,877 402.080,531	1.201
2	595.011,877 402.080,531	3	595.013,073 402.080,637	1.201
3	595.013,073 402.080,637	4	595.012,966 402.081,833	1.201

Document care conține date cu caracter personal, protejat de prevederile Regulamentului (UE) nr. 679/2016 și Legii 190/2018

Punct început	X / Y	Punct sfârşit	X / Y	Lungime segment (** (m)
4	595.012,966 402.081,833	1	595.011,771 402.081,727	1.2

** Lungimile segmentelor sunt determinate în planul de proiecţie Stereo 70 şi sunt rotunjite la 1 milimetru.
*** Distanţa dintre puncte este formată din segmente cumulate ce sunt mai mici decât valoarea 1 milimetru.

Document care conține date cu caracter personal, protejat de prevederile Regulamentului (UE) nr. 679/2016 și Legii 190/2018

DATE DESPRE IMOBILUL NR. 1347

Oficiul de Cadastru şi Publicitate Imobiliară PRAHOVA
Biroul de Cadastru şi Publicitate Imobiliară Ploiești

A. Partea I. Descrierea imobilului

TEREN Intravilan

Adresa: Loc. Valea Dulce, Nr. 45D, Jud. Prahova

Nr. Crt	Nr cadastral Nr. topografic	Suprafaţa* (mp)	Observaţii / Referinţe
A1		1.517	Sector cadastral:24 Teren imprejmuit;

B. Partea II. Proprietari şi acte

Inscrieri privitoare la dreptul de proprietate şi alte drepturi reale		Referinţe
/		
Act Administrativ nr. 9821, din 15/03/2005 emis de CJPSDPAT PRAHOVA;		
B1	Intabulare, drept de PROPRIETATE, dobandit prin Reconstituire, cota actuala 1/1	A1
	1) **TUDORACHE V MARIETA** 2) **TUDORACHE V TOADER** 3) **NEGOITA V GHEORGHE**	

C. Partea III. SARCINI .

Inscrieri privind dezmembramintele dreptului de proprietate, drepturi reale de garanţie şi sarcini	Referinţe
NU SUNT	

Document care conține date cu caracter personal, protejat de prevederile Regulamentului (UE) nr. 679/2016 și Legii 190/2018

Anexa Nr. 1 La Partea I

Teren

Nr cadastral	Suprafaţa (mp)*	Observaţii / Referinţe
	1.517	

* Suprafaţa este determinată in planul de proiecţie Stereo 70.

DETALII LINIARE IMOBIL

Date referitoare la teren

Crt	Categorie folosință	Intra vilan	Suprafaţa (mp)	Tarla	Parcelă	Nr. topo	Observaţii / Referinţe
1	arabil	DA	606	5	490	-	
2	arabil	DA	911	37	684/958	-	

Lungime Segmente

1) Valorile lungimilor segmentelor sunt obţinute din proiecţie în plan.

Punct început	X / Y	Punct sfârşit	X / Y	Lungime segment (** (m)
1	595.027,531 401.941,361	2	595.027,53 401.941,371	0.01
3	595.021,906 401.984,988	4	595.020,308 402.002,793	17.877
5	595.018,607 402.020,843	6	595.016,74 402.041,5	20.741
7	595.015,551 402.053,477	8	595.014,294 402.066,888	13.47

Punct început	X / Y	Punct sfârşit	X / Y	Lungime segment (** (m)
2	595.027,53 401.941,371	3	595.021,906 401.984,988	43.978
4	595.020,308 402.002,793	5	595.018,607 402.020,843	18.13
6	595.016,74 402.041,5	7	595.015,551 402.053,477	12.036
8	595.014,294 402.066,888	9	595.013,073 402.080,637	13.803

Document care conține date cu caracter personal, protejat de prevederile Regulamentului (UE) nr. 679/2016 și Legii 190/2018

Punct început	X / Y	Punct sfârşit	X / Y	Lungime segment (** (m)
9	595.013,073 402.080,637	10	595.011,877 402.080,531	1.201
11	595.011,771 402.081,727	12	595.012,966 402.081,833	1.2
13	595.012,809 402.083,605	14	595.008,539 402.083,358	4.277
15	595.007,642 402.083,412	16	595.006,055 402.083,62	1.601
17	595.013,939 402.007,418	18	595.036,306 401.825,65	183.139
19	595.042,891 401.823,033	20	595.039,558 401.848,089	25.277
21	595.037,317 401.849,761	22	595.036,955 401.849,248	0.628
23	595.035,974 401.849,939	24	595.036,665 401.850,92	1.2
25	595.037,646 401.850,229	26	595.037,322 401.849,769	0.563
27	595.039,556 401.848,103	1	595.027,531 401.941,361	94.03

Punct început	X / Y	Punct sfârşit	X / Y	Lungime segment (** (m)
10	595.011,877 402.080,531	11	595.011,771 402.081,727	1.201
12	595.012,966 402.081,833	13	595.012,809 402.083,605	1.779
14	595.008,539 402.083,358	15	595.007,642 402.083,412	0.899
16	595.006,055 402.083,62	17	595.013,939 402.007,418	76.609
18	595.036,306 401.825,65	19	595.042,891 401.823,033	7.086
20	595.039,558 401.848,089	21	595.037,317 401.849,761	2.796
22	595.036,955 401.849,248	23	595.035,974 401.849,939	1.2
24	595.036,665 401.850,92	25	595.037,646 401.850,229	1.2
26	595.037,322 401.849,769	27	595.039,556 401.848,103	2.787

** Lungimile segmentelor sunt determinate în planul de proiecţie Stereo 70 şi sunt rotunjite la 1 milimetru.
*** Distanţa dintre puncte este formată din segmente cumulate ce sunt mai mici decât valoarea 1 milimetru.

Document care conține date cu caracter personal, protejat de prevederile Regulamentului (UE) nr. 679/2016 și Legii 190/2018

DATE DESPRE IMOBILUL NR. 1348

Oficiul de Cadastru şi Publicitate Imobiliară PRAHOVA
Biroul de Cadastru şi Publicitate Imobiliară Ploiești

A. Partea I. Descrierea imobilului

TEREN Extravilan

Adresa: Jud. Prahova

Nr. Crt	Nr cadastral Nr. topografic	Suprafaţa* (mp)	Observaţii / Referinţe
A1		1	Sector cadastral:24 Teren neimprejmuit;

Construcţii

Crt	Nr cadastral Nr. topografic	Adresa	Observaţii / Referinţe
A1.1		Jud. Prahova	Nr. niveluri:1; S. construita la sol:1 mp; S. construita desfasurata:1 mp; Suprafața desfașurata - 1mp; numar niveluri - 1; regim de înălțime - P

B. Partea II. Proprietari şi acte

Inscrieri privitoare la dreptul de proprietate şi alte drepturi reale		Referinţe
/		
Act Normativ nr. 123, din 10/07/2012 emis de PARLAMENTUL ROMÂNIEI;		
B1	Intabulare, drept de PROPRIETATE, dobandit prin Lege, cota actuala 1/1	A1, A1.1
	1) **STATUL ROMÂN**, CIF:9999999999999	
	OBSERVATII: domeniu public	
Act Normativ nr. 980, din 16/12/2015 emis de GUVERNUL ROMÂNIEI;		
B2	Intabulare, drept de ADMINISTRARE, dobandit prin Lege	A1, A1.1
	1) **MINISTERUL ECONOMIEI DIGITALIZĂRII ANTREPRENORIATULUI ȘI TURISMULUI**, CIF:43507695	
Act Administrativ nr. 9, din 07/10/2005 emis de MINISTERUL ECONOMIEI SI COMERTULUI;		
B3	Intabulare, drept de CONCESIUNE, dobandit prin Lege	A1, A1.1
	1) **DISTRIBUȚIE ENERGIE ELECTRICĂ ROMANIA SA**, CIF:14476722	

C. Partea III. SARCINI .

Inscrieri privind dezmembramintele dreptului de proprietate, drepturi reale de garanţie şi sarcini	Referinţe
NU SUNT	

Document care conține date cu caracter personal, protejat de prevederile Regulamentului (UE) nr. 679/2016 și Legii 190/2018

Anexa Nr. 1 La Partea I

Teren

Nr cadastral	Suprafaţa (mp)*	Observaţii / Referinţe
	1	

* Suprafaţa este determinată in planul de proiecţie Stereo 70.

DETALII LINIARE IMOBIL

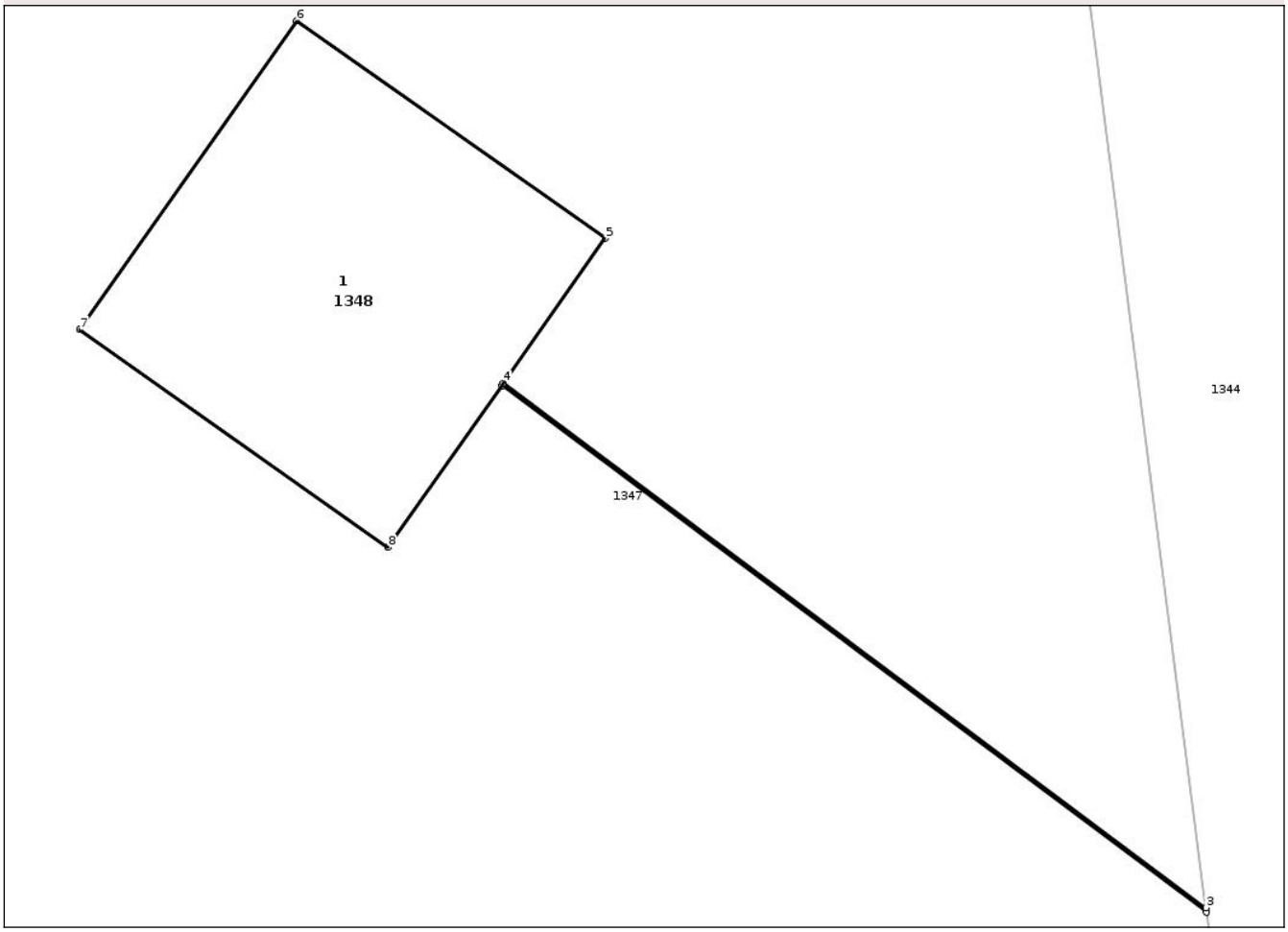

Date referitoare la teren

Crt	Categorie folosință	Intra vilan	Suprafaţa (mp)	Tarla	Parcelă	Nr. topo	Observaţii / Referinţe
1	curti constructii	NU	1	-	-	-	

Date referitoare la construcţii

Crt	Număr	Destinaţie construcţie	Supraf. (mp)	Situaţie juridică	Observaţii / Referinţe
A1.1		constructii industriale si edilitare	1	Cu acte	Nr. niveluri:1; S. construita la sol:1 mp; S. construita desfasurata:1 mp; Suprafața desfașurata - 1mp; numar niveluri - 1; regim de înalțime - P

Lungime Segmente
1) Valorile lungimilor segmentelor sunt obţinute din proiecţie în plan.

Punct început	X / Y	Punct sfârşit	X / Y	Lungime segment (** (m)
1	595.037,317 401.849,761	2	595.039,558 401.848,089	2.796
2	595.039,558 401.848,089	3	595.039,556 401.848,103	0.014
3	595.039,556 401.848,103	4	595.037,322 401.849,769	2.787

Document care conține date cu caracter personal, protejat de prevederile Regulamentului (UE) nr. 679/2016 și Legii 190/2018

Punct început	X / Y	Punct sfârşit	X / Y	Lungime segment (** (m)
4	595.037,322 401.849,769	5	595.037,646 401.850,229	0.563
5	595.037,646 401.850,229	6	595.036,665 401.850,92	1.2
6	595.036,665 401.850,92	7	595.035,974 401.849,939	1.2
7	595.035,974 401.849,939	8	595.036,955 401.849,248	1.2
8	595.036,955 401.849,248	1	595.037,317 401.849,761	0.628

** Lungimile segmentelor sunt determinate în planul de proiecţie Stereo 70 şi sunt rotunjite la 1 milimetru.
*** Distanţa dintre puncte este formată din segmente cumulate ce sunt mai mici decât valoarea 1 milimetru.

Document care conține date cu caracter personal, protejat de prevederile Regulamentului (UE) nr. 679/2016 și Legii 190/2018

DATE DESPRE IMOBILUL NR. 1349

Oficiul de Cadastru şi Publicitate Imobiliară PRAHOVA
Biroul de Cadastru şi Publicitate Imobiliară Ploiești

A. Partea I. Descrierea imobilului

TEREN Necunoscut

Adresa: Loc. Valea Dulce, Nr. 45C, Jud. Prahova

Nr. Crt	Nr cadastral Nr. topografic	Suprafaţa* (mp)	Observaţii / Referinţe
A1		4.015	Sector cadastral:24 Teren imprejmuit;

B. Partea II. Proprietari şi acte

Inscrieri privitoare la dreptul de proprietate şi alte drepturi reale		Referinţe
/		
Act Administrativ nr. 98655, din 17/08/2004 emis de CJPSDPAT PRAHOVA;		
B1	Intabulare, drept de PROPRIETATE, dobandit prin Reconstituire, cota actuala 1/1	A1
	1) **LIFIGIU STELIANA** 2) **MANOLACHE MATILDA** 3) **STOICA ANGELA** 4) **CARPEN MARIA** 5) **CARPEN GHEORGHE** 6) **CARPEN ION** 7) **CARPEN CONSTANTIN**	

C. Partea III. SARCINI .

Inscrieri privind dezmembramintele dreptului de proprietate, drepturi reale de garanţie şi sarcini	Referinţe
NU SUNT	

Anexa Nr. 1 La Partea I

Teren

Nr cadastral	Suprafaţa (mp)*	Observaţii / Referinţe
	4.015	

* Suprafaţa este determinată in planul de proiecţie Stereo 70.

DETALII LINIARE IMOBIL

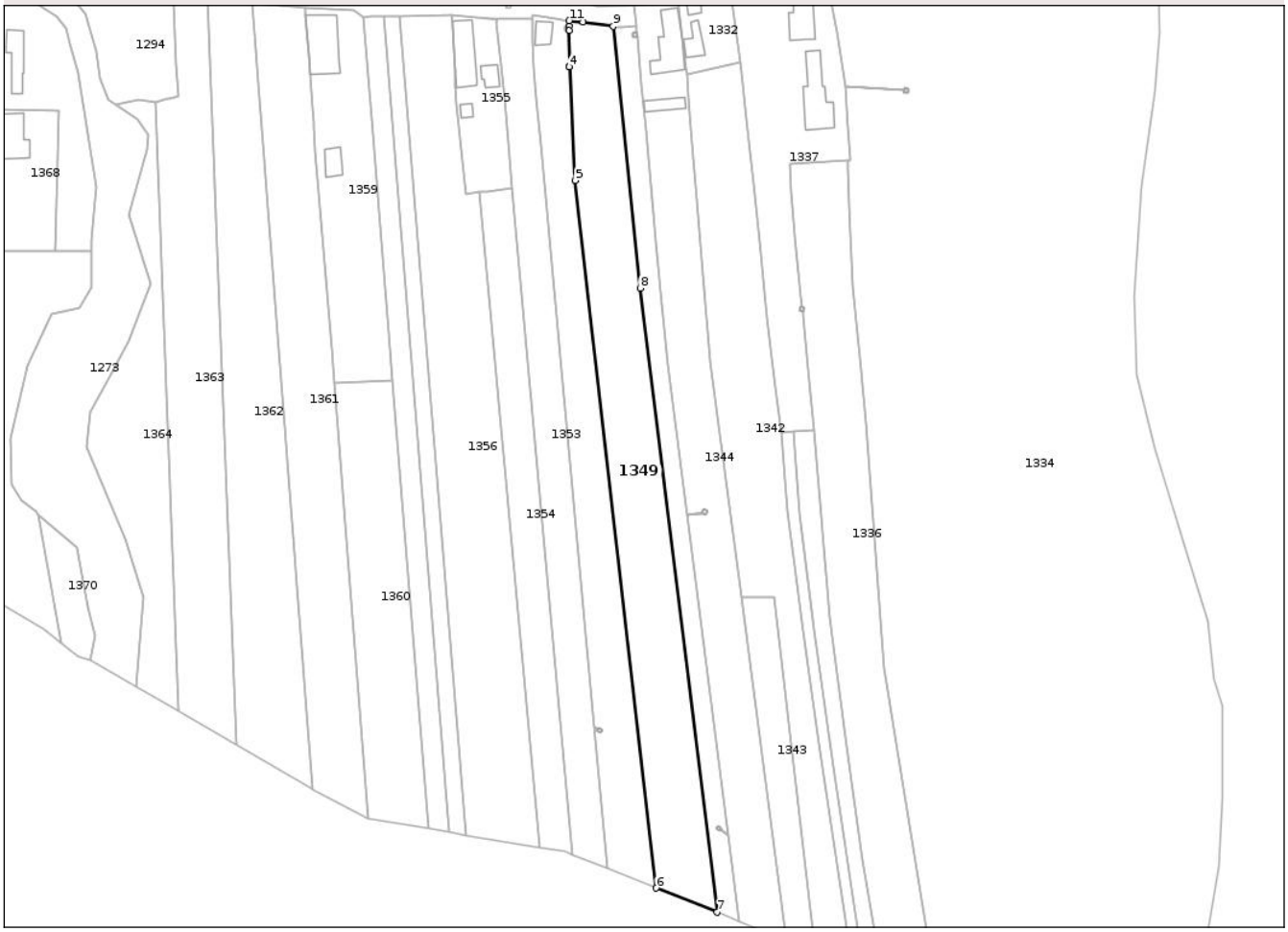

Date referitoare la teren

Crt	Categorie folosință	Intra vilan	Suprafaţa (mp)	Tarla	Parcelă	Nr. topo	Observaţii / Referinţe
1	arabil	DA	1.511	5	491	-	
2	arabil	NU	2.504	37	684/959	-	

Lungime Segmente
1) Valorile lungimilor segmentelor sunt obţinute din proiecţie în plan.

Punct început	X / Y	Punct sfârşit	X / Y	Lungime segment (** (m)
1	594.993,256 402.083,586	2	594.993,26 402.082,386	1.2
2	594.993,26 402.082,386	3	594.993,293 402.071,938	10.448
3	594.993,293 402.071,938	4	594.993,208 402.071,792	0.169
4	594.993,208 402.071,792	5	594.995,021 402.038,755	33.087

Document care conține date cu caracter personal, protejat de prevederile Regulamentului (UE) nr. 679/2016 și Legii 190/2018

Punct început	X / Y	Punct sfârşit	X / Y	Lungime segment (** (m)
5	594.995,021 402.038,755	6	595.018,614 401.832,68	207.421
6	595.018,614 401.832,68	7	595.036,306 401.825,65	19.038
7	595.036,306 401.825,65	8	595.013,939 402.007,418	183.139
8	595.013,939 402.007,418	9	595.006,055 402.083,62	76.609
9	595.006,055 402.083,62	10	594.997,307 402.084,769	8.823
10	594.997,307 402.084,769	11	594.993,251 402.085,24	4.083
11	594.993,251 402.085,24	1	594.993,256 402.083,586	1.654

** Lungimile segmentelor sunt determinate în planul de proiecţie Stereo 70 şi sunt rotunjite la 1 milimetru.
*** Distanţa dintre puncte este formată din segmente cumulate ce sunt mai mici decât valoarea 1 milimetru.

Document care conține date cu caracter personal, protejat de prevederile Regulamentului (UE) nr. 679/2016 și Legii 190/2018

DATE DESPRE IMOBILUL NR. 1350

Oficiul de Cadastru şi Publicitate Imobiliară PRAHOVA
Biroul de Cadastru şi Publicitate Imobiliară Ploiești

A. Partea I. Descrierea imobilului

TEREN Necunoscut

Adresa: Loc. Valea Dulce, Nr. 45B, Jud. Prahova

Nr. Crt	Nr cadastral Nr. topografic	Suprafaţa* (mp)	Observaţii / Referinţe
A1		2.785	Sector cadastral:24 Teren imprejmuit;

B. Partea II. Proprietari şi acte

Inscrieri privitoare la dreptul de proprietate şi alte drepturi reale		Referinţe
/		
Act Normativ nr. 7, din 13/03/1996 emis de PARLAMENTUL ROMÂNIEI;		
B1	Inscrierea posesiei, drept de PROPRIETATE, dobandit prin Constituire, cota actuala 1/1	A1
	1) **NEIDENTIFICAT NEIDENTIFICAT**, PROPRIETAR NEIDENTIFICAT	
B2	Se noteaza PROPRIETAR NEIDENTIFICAT, rezerva comisiei locale de fond funciar - conform art 13, alin 14	A1

C. Partea III. SARCINI .

Inscrieri privind dezmembramintele dreptului de proprietate, drepturi reale de garanţie şi sarcini	Referinţe
NU SUNT	

Document care conține date cu caracter personal, protejat de prevederile Regulamentului (UE) nr. 679/2016 și Legii 190/2018

Anexa Nr. 1 La Partea I

Teren

Nr cadastral	Suprafaţa (mp)*	Observaţii / Referinţe
	2.785	

* Suprafaţa este determinată in planul de proiecţie Stereo 70.

DETALII LINIARE IMOBIL

Date referitoare la teren

Crt	Categorie folosință	Intra vilan	Suprafaţa (mp)	Tarla	Parcelă	Nr. topo	Observaţii / Referinţe
1	curti constructii	DA	239	5	492	-	
2	arabil	DA	779	5	493	-	
3	arabil	NU	1.767	37	684/960	-	

Date referitoare la construcţii

Crt	Număr	Destinaţie construcţie	Supraf. (mp)	Situaţie juridică	Observaţii / Referinţe
A1.1		constructii anexa	Din acte: 0 Masurata: 33	Fara acte	Nr. niveluri:1; S. construita la sol:33 mp; S. construita desfasurata:33 mp; Suprafața desfașurata - 33mp; numar niveluri - 1; regim de înălțime - P

Lungime Segmente

1) Valorile lungimilor segmentelor sunt obţinute din proiecţie în plan.

Punct început	X / Y	Punct sfârşit	X / Y	Lungime segment (** (m)
1	594.992,056 402.083,582	2	594.993,256 402.083,586	1.2

Punct început	X / Y	Punct sfârşit	X / Y	Lungime segment (** (m)
2	594.993,256 402.083,586	3	594.993,251 402.085,24	1.654

Document care conține date cu caracter personal, protejat de prevederile Regulamentului (UE) nr. 679/2016 și Legii 190/2018

Punct început	X / Y	Punct sfârşit	X / Y	Lungime segment (** (m)
3	594.993,251 402.085,24	4	594.989,381 402.085,831	3.915
5	594.982,668 402.086,762	6	594.982,529 402.085,767	1.005
7	594.982,526 402.079,061	8	594.982,803 402.071,219	7.847
9	594.983,538 402.062,697	10	594.984,896 402.049,114	13.651
11	594.986,123 402.037,624	12	595.000,523 401.879,596	158.683
13	595.001,458 401.878,96	14	595.001,818 401.879,472	0.626
15	595.002,799 401.878,78	16	595.002,108 401.877,799	1.2
17	595.001,127 401.878,491	18	595.001,452 401.878,952	0.564
19	595.000,524 401.879,583	20	595.004,279 401.838,376	41.378
21	595.018,614 401.832,68	22	594.995,021 402.038,755	207.421
23	594.993,208 402.071,792	24	594.993,293 402.071,938	0.169
25	594.993,26 402.082,386	26	594.992,06 402.082,382	1.2

Punct început	X / Y	Punct sfârşit	X / Y	Lungime segment (** (m)
4	594.989,381 402.085,831	5	594.982,668 402.086,762	6.777
6	594.982,529 402.085,767	7	594.982,526 402.079,061	6.706
8	594.982,803 402.071,219	9	594.983,538 402.062,697	8.554
10	594.984,896 402.049,114	11	594.986,123 402.037,624	11.555
12	595.000,523 401.879,596	13	595.001,458 401.878,96	1.131
14	595.001,818 401.879,472	15	595.002,799 401.878,78	1.201
16	595.002,108 401.877,799	17	595.001,127 401.878,491	1.201
18	595.001,452 401.878,952	19	595.000,524 401.879,583	1.122
20	595.004,279 401.838,376	21	595.018,614 401.832,68	15.425
22	594.995,021 402.038,755	23	594.993,208 402.071,792	33.087
24	594.993,293 402.071,938	25	594.993,26 402.082,386	10.448
26	594.992,06 402.082,382	1	594.992,056 402.083,582	1.2

** Lungimile segmentelor sunt determinate în planul de proiecţie Stereo 70 şi sunt rotunjite la 1 milimetru.
*** Distanţa dintre puncte este formată din segmente cumulate ce sunt mai mici decât valoarea 1 milimetru.

Document care conține date cu caracter personal, protejat de prevederile Regulamentului (UE) nr. 679/2016 și Legii 190/2018

DATE DESPRE IMOBILUL NR. 1351

Oficiul de Cadastru şi Publicitate Imobiliară PRAHOVA
Biroul de Cadastru şi Publicitate Imobiliară Ploiești

A. Partea I. Descrierea imobilului

TEREN Intravilan

Adresa: Loc. Valea Dulce, Jud. Prahova

Nr. Crt	Nr cadastral Nr. topografic	Suprafaţa* (mp)	Observaţii / Referinţe
A1		1	Sector cadastral:24 Teren neimprejmuit;

Construcţii

Crt	Nr cadastral Nr. topografic	Adresa	Observaţii / Referinţe
A1.1		Loc. Valea Dulce, Jud. Prahova	Nr. niveluri:1; S. construita la sol:1 mp; S. construita desfasurata:1 mp; Suprafața desfașurata - 1mp; numar niveluri - 1; regim de înălțime - P

B. Partea II. Proprietari şi acte

Inscrieri privitoare la dreptul de proprietate şi alte drepturi reale		Referinţe
/		
Act Normativ nr. 123, din 10/07/2012 emis de PARLAMENTUL ROMÂNIEI;		
B1	Intabulare, drept de PROPRIETATE, dobandit prin Lege, cota actuala 1/1	A1, A1.1
	1) **STATUL ROMÂN**, CIF:9999999999999	
	OBSERVATII: domeniu public	
Act Normativ nr. 980, din 16/12/2015 emis de GUVERNUL ROMÂNIEI;		
B2	Intabulare, drept de ADMINISTRARE, dobandit prin Lege	A1, A1.1
	1) **MINISTERUL ECONOMIEI DIGITALIZĂRII ANTREPRENORIATULUI ȘI TURISMULUI**, CIF:43507695	
Act Administrativ nr. 9, din 07/10/2005 emis de MINISTERUL ECONOMIEI SI COMERTULUI;		
B3	Intabulare, drept de CONCESIUNE, dobandit prin Lege	A1, A1.1
	1) **DISTRIBUȚIE ENERGIE ELECTRICĂ ROMANIA SA**, CIF:14476722	

C. Partea III. SARCINI .

Inscrieri privind dezmembramintele dreptului de proprietate, drepturi reale de garanţie şi sarcini	Referinţe
NU SUNT	

Document care conține date cu caracter personal, protejat de prevederile Regulamentului (UE) nr. 679/2016 și Legii 190/2018

Anexa Nr. 1 La Partea I

Teren

Nr cadastral	Suprafaţa (mp)*	Observaţii / Referinţe
	1	

* Suprafaţa este determinată in planul de proiecţie Stereo 70.

DETALII LINIARE IMOBIL



Date referitoare la teren

Crt	Categorie folosință	Intra vilan	Suprafaţa (mp)	Tarla	Parcelă	Nr. topo	Observaţii / Referinţe
1	curti constructii	DA	1	-	-	-	

Date referitoare la construcţii

Crt	Număr	Destinaţie construcţie	Supraf. (mp)	Situaţie juridică	Observaţii / Referinţe
A1.1		constructii industriale si edilitare	1	Cu acte	Nr. niveluri:1; S. construita la sol:1 mp; S. construita desfasurata:1 mp; Suprafața desfașurata - 1mp; numar niveluri - 1; regim de înalțime - P

Lungime Segmente
1) Valorile lungimilor segmentelor sunt obţinute din proiecţie în plan.

Punct început	X / Y	Punct sfârşit	X / Y	Lungime segment (** (m)
1	594.992,056 402.083,582	2	594.992,06 402.082,382	1.2
2	594.992,06 402.082,382	3	594.993,26 402.082,386	1.2
3	594.993,26 402.082,386	4	594.993,256 402.083,586	1.2

Document care conține date cu caracter personal, protejat de prevederile Regulamentului (UE) nr. 679/2016 și Legii 190/2018

Punct început	X / Y	Punct sfârşit	X / Y	Lungime segment (** (m)
4	594.993,256 402.083,586	1	594.992,056 402.083,582	1.2

** Lungimile segmentelor sunt determinate în planul de proiecţie Stereo 70 şi sunt rotunjite la 1 milimetru.
*** Distanţa dintre puncte este formată din segmente cumulate ce sunt mai mici decât valoarea 1 milimetru.

Document care conține date cu caracter personal, protejat de prevederile Regulamentului (UE) nr. 679/2016 și Legii 190/2018

DATE DESPRE IMOBILUL NR. 1352

Oficiul de Cadastru şi Publicitate Imobiliară PRAHOVA
Biroul de Cadastru şi Publicitate Imobiliară Ploiești

A. Partea I. Descrierea imobilului

TEREN Extravilan

Adresa: Jud. Prahova

Nr. Crt	Nr cadastral Nr. topografic	Suprafaţa* (mp)	Observaţii / Referinţe
A1		1	Sector cadastral:24 Teren neimprejmuit;

Construcţii

Crt	Nr cadastral Nr. topografic	Adresa	Observaţii / Referinţe
A1.1		Jud. Prahova	Nr. niveluri:1; S. construita la sol:1 mp; S. construita desfasurata:1 mp; Suprafața desfașurata - 1mp; numar niveluri - 1; regim de înălțime - P

B. Partea II. Proprietari şi acte

Inscrieri privitoare la dreptul de proprietate şi alte drepturi reale		Referinţe
/		
Act Normativ nr. 123, din 10/07/2012 emis de PARLAMENTUL ROMÂNIEI;		
B1	Intabulare, drept de PROPRIETATE, dobandit prin Lege, cota actuala 1/1	A1, A1.1
	1) **STATUL ROMÂN**, CIF:9999999999999	
	OBSERVATII: domeniu public	
Act Normativ nr. 980, din 16/12/2015 emis de GUVERNUL ROMÂNIEI;		
B2	Intabulare, drept de ADMINISTRARE, dobandit prin Lege	A1, A1.1
	1) **MINISTERUL ECONOMIEI DIGITALIZĂRII ANTREPRENORIATULUI ȘI TURISMULUI**, CIF:43507695	
Act Administrativ nr. 9, din 07/10/2005 emis de MINISTERUL ECONOMIEI SI COMERTULUI;		
B3	Intabulare, drept de CONCESIUNE, dobandit prin Lege	A1, A1.1
	1) **DISTRIBUȚIE ENERGIE ELECTRICĂ ROMANIA SA**, CIF:14476722	

C. Partea III. SARCINI .

Inscrieri privind dezmembramintele dreptului de proprietate, drepturi reale de garanţie şi sarcini	Referinţe
NU SUNT	

Document care conține date cu caracter personal, protejat de prevederile Regulamentului (UE) nr. 679/2016 și Legii 190/2018

Anexa Nr. 1 La Partea I

Teren

Nr cadastral	Suprafaţa (mp)*	Observaţii / Referinţe
	1	

* Suprafaţa este determinată in planul de proiecţie Stereo 70.

DETALII LINIARE IMOBIL

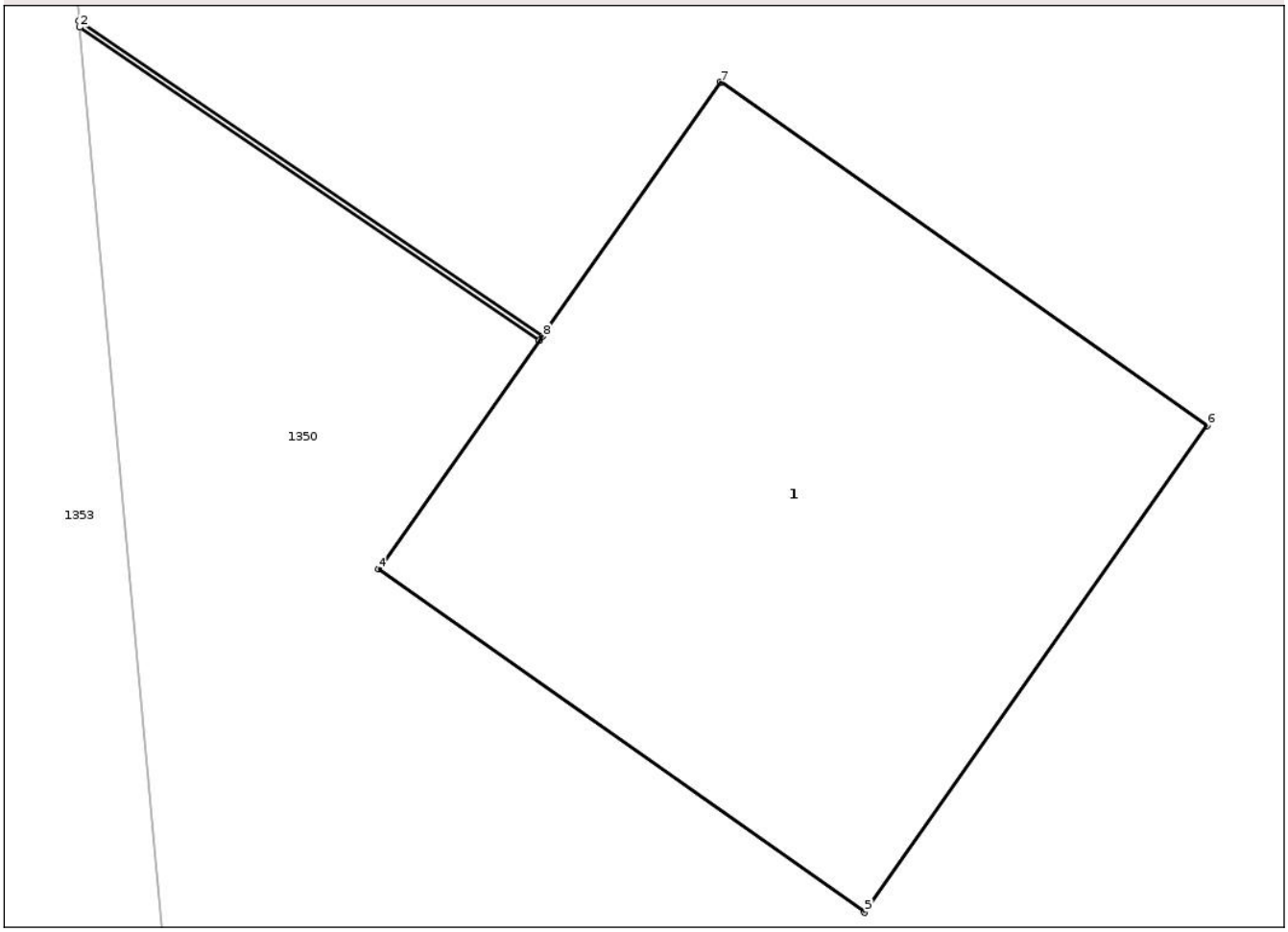

Date referitoare la teren

Crt	Categorie folosință	Intra vilan	Suprafaţa (mp)	Tarla	Parcelă	Nr. topo	Observaţii / Referinţe
1	curti constructii	NU	1	-	-	-	

Date referitoare la construcţii

Crt	Număr	Destinaţie construcţie	Supraf. (mp)	Situaţie juridică	Observaţii / Referinţe
A1.1		constructii industriale si edilitare	1	Cu acte	Nr. niveluri:1; S. construita la sol:1 mp; S. construita desfasurata:1 mp; Suprafața desfașurata - 1mp; numar niveluri - 1; regim de înalțime - P

Lungime Segmente
1) Valorile lungimilor segmentelor sunt obţinute din proiecţie în plan.

Punct început	X / Y	Punct sfârşit	X / Y	Lungime segment (** (m)
1	595.000,523 401.879,596	2	595.000,524 401.879,583	0.013
2	595.000,524 401.879,583	3	595.001,452 401.878,952	1.122
3	595.001,452 401.878,952	4	595.001,127 401.878,491	0.564

Document care conține date cu caracter personal, protejat de prevederile Regulamentului (UE) nr. 679/2016 și Legii 190/2018

Punct început	X / Y	Punct sfârşit	X / Y	Lungime segment (** (m)
4	595.001,127 401.878,491	5	595.002,108 401.877,799	1.201
5	595.002,108 401.877,799	6	595.002,799 401.878,78	1.2
6	595.002,799 401.878,78	7	595.001,818 401.879,472	1.201
7	595.001,818 401.879,472	8	595.001,458 401.878,96	0.626
8	595.001,458 401.878,96	1	595.000,523 401.879,596	1.131

** Lungimile segmentelor sunt determinate în planul de proiecţie Stereo 70 şi sunt rotunjite la 1 milimetru.
*** Distanţa dintre puncte este formată din segmente cumulate ce sunt mai mici decât valoarea 1 milimetru.

Document care conține date cu caracter personal, protejat de prevederile Regulamentului (UE) nr. 679/2016 și Legii 190/2018

DATE DESPRE IMOBILUL NR. 1353

Oficiul de Cadastru şi Publicitate Imobiliară PRAHOVA
Biroul de Cadastru şi Publicitate Imobiliară Ploiești

A. Partea I. Descrierea imobilului

TEREN Necunoscut

Adresa: Loc. Valea Dulce, Nr. 45A, Jud. Prahova

Nr. Crt	Nr cadastral Nr. topografic	Suprafaţa* (mp)	Observaţii / Referinţe
A1		2.402	Sector cadastral:24 Teren imprejmuit;

B. Partea II. Proprietari şi acte

Inscrieri privitoare la dreptul de proprietate şi alte drepturi reale		Referinţe
/		
Act Administrativ nr. 193, din 19/12/2002 emis de CJPSDPAT PRAHOVA;		
B1	Intabulare, drept de PROPRIETATE, dobandit prin Reconstituire, cota actuala 1/1	A1
	1) **NEGOITA V GHEORGHE**	

C. Partea III. SARCINI .

Inscrieri privind dezmembramintele dreptului de proprietate, drepturi reale de garanţie şi sarcini	Referinţe
NU SUNT	

Document care conține date cu caracter personal, protejat de prevederile Regulamentului (UE) nr. 679/2016 și Legii 190/2018

Anexa Nr. 1 La Partea I

Teren

Nr cadastral	Suprafaţa (mp)*	Observaţii / Referinţe
	2.402	

* Suprafaţa este determinată in planul de proiecţie Stereo 70.

DETALII LINIARE IMOBIL

Date referitoare la teren

Crt	Categorie folosință	Intra vilan	Suprafaţa (mp)	Tarla	Parcelă	Nr. topo	Observaţii / Referinţe
1	arabil	DA	1.015	5	494	-	
2	arabil	NU	1.387	37	684/961	-	

Lungime Segmente
1) Valorile lungimilor segmentelor sunt obţinute din proiecţie în plan.

Punct început	X / Y	Punct sfârşit	X / Y	Lungime segment (** (m)
1	594.982,526 402.079,061	2	594.982,529 402.085,767	6.706
2	594.982,529 402.085,767	3	594.972,295 402.085,898	10.235
3	594.972,295 402.085,898	4	594.972,146 402.085,62	0.315
4	594.972,146 402.085,62	5	594.972,085 402.084,768	0.854

Document care conține date cu caracter personal, protejat de prevederile Regulamentului (UE) nr. 679/2016 și Legii 190/2018

Punct început	X / Y	Punct sfârşit	X / Y	Lungime segment (** (m)
5	594.972,085 402.084,768	6	594.973,275 402.072,358	12.467
6	594.973,275 402.072,358	7	594.974,341 402.062,499	9.916
7	594.974,341 402.062,499	8	594.975,321 402.049,904	12.633
8	594.975,321 402.049,904	9	594.976,362 402.036,506	13.438
9	594.976,362 402.036,506	10	594.994,103 401.842,42	194.895
10	594.994,103 401.842,42	11	595.004,279 401.838,376	10.95
11	595.004,279 401.838,376	12	595.000,524 401.879,583	41.378
12	595.000,524 401.879,583	13	595.000,523 401.879,596	0.013
13	595.000,523 401.879,596	14	594.986,123 402.037,624	158.683
14	594.986,123 402.037,624	15	594.984,896 402.049,114	11.555
15	594.984,896 402.049,114	16	594.983,538 402.062,697	13.651
16	594.983,538 402.062,697	17	594.982,803 402.071,219	8.554
17	594.982,803 402.071,219	1	594.982,526 402.079,061	7.847

** Lungimile segmentelor sunt determinate în planul de proiecţie Stereo 70 şi sunt rotunjite la 1 milimetru.
*** Distanţa dintre puncte este formată din segmente cumulate ce sunt mai mici decât valoarea 1 milimetru.

Document care conține date cu caracter personal, protejat de prevederile Regulamentului (UE) nr. 679/2016 și Legii 190/2018

DATE DESPRE IMOBILUL NR. 1354

Oficiul de Cadastru şi Publicitate Imobiliară PRAHOVA
Biroul de Cadastru şi Publicitate Imobiliară Ploiești

A. Partea I. Descrierea imobilului

TEREN Necunoscut

Adresa: Loc. Valea Dulce, Jud. Prahova

Nr. Crt	Nr cadastral Nr. topografic	Suprafaţa* (mp)	Observaţii / Referinţe
A1		1.800	Sector cadastral:24 Teren imprejmuit;

B. Partea II. Proprietari şi acte

Inscrieri privitoare la dreptul de proprietate şi alte drepturi reale		Referinţe
/		
Act Administrativ nr. 205800, din 20/10/2009 emis de CJPSDPAT PRAHOVA;		
B1	Intabulare, drept de PROPRIETATE, dobandit prin Reconstituire, cota actuala 1/1	A1
	1) **MANEA ION** 2) **OANCEA DOINITA** 3) **CONSTANTIN ELENA**	

C. Partea III. SARCINI .

Inscrieri privind dezmembramintele dreptului de proprietate, drepturi reale de garanţie şi sarcini	Referinţe
NU SUNT	

Document care conține date cu caracter personal, protejat de prevederile Regulamentului (UE) nr. 679/2016 și Legii 190/2018

Anexa Nr. 1 La Partea I

Teren

Nr cadastral	Suprafaţa (mp)*	Observaţii / Referinţe
	1.800	

* Suprafaţa este determinată in planul de proiecţie Stereo 70.

DETALII LINIARE IMOBIL

Date referitoare la teren

Crt	Categorie folosință	Intra vilan	Suprafaţa (mp)	Tarla	Parcelă	Nr. topo	Observaţii / Referinţe
1	arabil	DA	517	37	684/962	-	
2	arabil	NU	1.283	37	684/962	-	

Lungime Segmente
1) Valorile lungimilor segmentelor sunt obţinute din proiecţie în plan.

Punct început	X / Y	Punct sfârşit	X / Y	Lungime segment (** (m)
1	594.994,103 401.842,42	2	594.976,362 402.036,506	194.895
2	594.976,362 402.036,506	3	594.969,152 402.035,552	7.273
3	594.969,152 402.035,552	4	594.967,112 402.035,273	2.059
4	594.967,112 402.035,273	5	594.984,549 401.844,499	191.569

Document care conține date cu caracter personal, protejat de prevederile Regulamentului (UE) nr. 679/2016 și Legii 190/2018

Punct început	X / Y	Punct sfârşit	X / Y	Lungime segment (** (m)
5	594.984,549 401.844,499	6	594.992,007 401.843,253	7.561
6	594.992,007 401.843,253	1	594.994,103 401.842,42	2.255

** Lungimile segmentelor sunt determinate în planul de proiecţie Stereo 70 şi sunt rotunjite la 1 milimetru.
*** Distanţa dintre puncte este formată din segmente cumulate ce sunt mai mici decât valoarea 1 milimetru.

Document care conține date cu caracter personal, protejat de prevederile Regulamentului (UE) nr. 679/2016 și Legii 190/2018

DATE DESPRE IMOBILUL NR. 1355

Oficiul de Cadastru şi Publicitate Imobiliară PRAHOVA
Biroul de Cadastru şi Publicitate Imobiliară Ploiești

A. Partea I. Descrierea imobilului

TEREN Intravilan

Adresa: Loc. Valea Dulce, Nr. 45, Jud. Prahova

Nr. Crt	Nr cadastral Nr. topografic	Suprafaţa* (mp)	Observaţii / Referinţe
A1		Din acte: 476 Masurata: 693	Sector cadastral:24 Teren imprejmuit;

Construcţii

Crt	Nr cadastral Nr. topografic	Adresa	Observaţii / Referinţe
A1.1		Loc. Valea Dulce, Nr. 45, Jud. Prahova	Nr. niveluri:1; S. construita la sol:115 mp; S. construita desfasurata:115 mp; Suprafața desfașurata - 115mp; numar niveluri - 1; regim de înalțime - P
A1.2		Loc. Valea Dulce, Nr. 45, Jud. Prahova	Nr. niveluri:1; S. construita la sol:30 mp; S. construita desfasurata:30 mp; Suprafața desfașurata - 30mp; numar niveluri - 1; regim de înalțime - P
A1.3		Loc. Valea Dulce, Nr. 45, Jud. Prahova	Nr. niveluri:1; S. construita la sol:14 mp; S. construita desfasurata:14 mp; Suprafața desfașurata - 14mp; numar niveluri - 1; regim de înalțime - P

B. Partea II. Proprietari şi acte

Inscrieri privitoare la dreptul de proprietate şi alte drepturi reale		Referinţe
/		
Act Administrativ nr. 37003, din 28/03/1995 emis de CJPSDPAT PRAHOVA;		
B1	Intabulare, drept de PROPRIETATE, dobandit prin Constituire, cota actuala 1/1	A1
	1) **TINTEA NICOLAE** 2) **TINTEA PAULA**	
Act Normativ nr. 7, din 13/03/1996 emis de PARLAMENTUL ROMÂNIEI;		
B2	Intabulare, drept de PROPRIETATE, dobandit prin Lege, cota actuala 1/1	A1.1, A1.2, A1.3
	1) **TINTEA NICOLAE** 2) **TINTEA PAULA**	

C. Partea III. SARCINI .

Inscrieri privind dezmembramintele dreptului de proprietate, drepturi reale de garanţie şi sarcini	Referinţe
NU SUNT	

Document care conține date cu caracter personal, protejat de prevederile Regulamentului (UE) nr. 679/2016 și Legii 190/2018

Anexa Nr. 1 La Partea I

Teren

Nr cadastral	Suprafaţa (mp)*	Observaţii / Referinţe
	Din acte: 476 Masurata: 693	

* Suprafaţa este determinată in planul de proiecţie Stereo 70.

DETALII LINIARE IMOBIL

Date referitoare la teren

Crt	Categorie folosinţă	Intra vilan	Suprafaţa (mp)	Tarla	Parcelă	Nr. topo	Observaţii / Referinţe
1	curti constructii	DA	693	19	495	-	

Date referitoare la construcţii

Crt	Număr	Destinaţie construcţie	Supraf. (mp)	Situaţie juridică	Observaţii / Referinţe
A1.1		constructii de locuinte	Din acte: 0 Masurata: 115	Cu acte	Nr. niveluri:1; S. construita la sol:115 mp; S. construita desfasurata:115 mp; Suprafața desfașurata - 115mp; numar niveluri - 1; regim de înălțime - P
A1.2		constructii anexa	Din acte: 0 Masurata: 30	Cu acte	Nr. niveluri:1; S. construita la sol:30 mp; S. construita desfasurata:30 mp; Suprafața desfașurata - 30mp; numar niveluri - 1; regim de înălțime - P
A1.3		constructii anexa	Din acte: 0 Masurata: 14	Cu acte	Nr. niveluri:1; S. construita la sol:14 mp; S. construita desfasurata:14 mp; Suprafața desfașurata - 14mp; numar niveluri - 1; regim de înălțime - P

Document care conține date cu caracter personal, protejat de prevederile Regulamentului (UE) nr. 679/2016 și Legii 190/2018

Lungime Segmente
1) Valorile lungimilor segmentelor sunt obţinute din proiecţie în plan.

Punct început	X / Y	Punct sfârşit	X / Y	Lungime segment (** (m)
1	594.960,243 402.060,803	2	594.963,03 402.034,714	26.237
2	594.963,03 402.034,714	3	594.967,112 402.035,273	4.12
3	594.967,112 402.035,273	4	594.969,152 402.035,552	2.059
4	594.969,152 402.035,552	5	594.976,362 402.036,506	7.273
5	594.976,362 402.036,506	6	594.975,321 402.049,904	13.438
6	594.975,321 402.049,904	7	594.974,341 402.062,499	12.633
7	594.974,341 402.062,499	8	594.973,275 402.072,358	9.916
8	594.973,275 402.072,358	9	594.972,085 402.084,768	12.467
9	594.972,085 402.084,768	10	594.972,146 402.085,62	0.854
10	594.972,146 402.085,62	11	594.972,295 402.085,898	0.315
11	594.972,295 402.085,898	12	594.966,382 402.086,274	5.925
12	594.966,382 402.086,274	13	594.958,801 402.086,739	7.595
13	594.958,801 402.086,739	14	594.959,401 402.083,209	3.581
14	594.959,401 402.083,209	15	594.959,942 402.070,815	12.406
15	594.959,942 402.070,815	16	594.959,954 402.065,967	4.848
16	594.959,954 402.065,967	1	594.960,243 402.060,803	5.172

** Lungimile segmentelor sunt determinate în planul de proiecţie Stereo 70 şi sunt rotunjite la 1 milimetru.
*** Distanţa dintre puncte este formată din segmente cumulate ce sunt mai mici decât valoarea 1 milimetru.

Document care conține date cu caracter personal, protejat de prevederile Regulamentului (UE) nr. 679/2016 și Legii 190/2018

DATE DESPRE IMOBILUL NR. 1356

Oficiul de Cadastru şi Publicitate Imobiliară PRAHOVA
Biroul de Cadastru şi Publicitate Imobiliară Ploiești

A. Partea I. Descrierea imobilului

TEREN Intravilan

Adresa: Loc. Valea Dulce, Nr. 44C, Jud. Prahova

Nr. Crt	Nr cadastral Nr. topografic	Suprafaţa* (mp)	Observaţii / Referinţe
A1		4.564	Sector cadastral:24 Teren imprejmuit;

B. Partea II. Proprietari şi acte

Inscrieri privitoare la dreptul de proprietate şi alte drepturi reale		Referinţe
/		
Act Normativ nr. 7, din 13/03/1996 emis de PARLAMENTUL ROMÂNIEI;		
B1	Inscrierea posesiei, drept de PROPRIETATE, dobandit prin Constituire, cota actuala 1/1	A1
	1) **NEIDENTIFICAT NEIDENTIFICAT**, PROPRIETAR NEIDENTIFICAT	
B2	Se noteaza PROPRIETAR NEIDENTIFICAT, rezerva comisiei locale de fond funciar - conform art 13, alin 14	A1

C. Partea III. SARCINI .

Inscrieri privind dezmembramintele dreptului de proprietate, drepturi reale de garanţie şi sarcini	Referinţe
NU SUNT	

Document care conține date cu caracter personal, protejat de prevederile Regulamentului (UE) nr. 679/2016 și Legii 190/2018

Anexa Nr. 1 La Partea I

Teren

Nr cadastral	Suprafaţa (mp)*	Observaţii / Referinţe
	4.564	

* Suprafaţa este determinată in planul de proiecţie Stereo 70.

DETALII LINIARE IMOBIL

Date referitoare la teren

Crt	Categorie folosință	Intra vilan	Suprafaţa (mp)	Tarla	Parcelă	Nr. topo	Observaţii / Referinţe
1	arabil	DA	1.699	5	496	-	
2	arabil	DA	2.865	37	684/963	-	

Lungime Segmente

1) Valorile lungimilor segmentelor sunt obţinute din proiecţie în plan.

Punct început	X / Y	Punct sfârşit	X / Y	Lungime segment (** (m)
1	594.963,03 402.034,714	2	594.960,243 402.060,803	26.237
2	594.960,243 402.060,803	3	594.959,954 402.065,967	5.172
3	594.959,954 402.065,967	4	594.959,942 402.070,815	4.848
4	594.959,942 402.070,815	5	594.959,401 402.083,209	12.406

Document care conține date cu caracter personal, protejat de prevederile Regulamentului (UE) nr. 679/2016 și Legii 190/2018

Punct început	X / Y	Punct sfârşit	X / Y	Lungime segment (** (m)
5	594.959,401 402.083,209	6	594.958,801 402.086,739	3.581
6	594.958,801 402.086,739	7	594.943,858 402.086,453	14.946
7	594.943,858 402.086,453	8	594.963,065 401.848,09	239.136
8	594.963,065 401.848,09	9	594.984,549 401.844,499	21.782
9	594.984,549 401.844,499	10	594.967,112 402.035,273	191.569
10	594.967,112 402.035,273	1	594.963,03 402.034,714	4.12

** Lungimile segmentelor sunt determinate în planul de proiecţie Stereo 70 şi sunt rotunjite la 1 milimetru.
*** Distanţa dintre puncte este formată din segmente cumulate ce sunt mai mici decât valoarea 1 milimetru.

Document care conține date cu caracter personal, protejat de prevederile Regulamentului (UE) nr. 679/2016 și Legii 190/2018

DATE DESPRE IMOBILUL NR. 1357

Oficiul de Cadastru şi Publicitate Imobiliară PRAHOVA
Biroul de Cadastru şi Publicitate Imobiliară Ploiești

A. Partea I. Descrierea imobilului

TEREN Necunoscut

Adresa: Loc. Valea Dulce, Nr. 44B, Jud. Prahova

Nr. Crt	Nr cadastral Nr. topografic	Suprafaţa* (mp)	Observaţii / Referinţe
A1		1.100	Sector cadastral:24 Teren imprejmuit;

B. Partea II. Proprietari şi acte

Inscrieri privitoare la dreptul de proprietate şi alte drepturi reale		Referinţe
/		
Act Administrativ nr. 296, din 22/04/2004 emis de CJPSDPAT PRAHOVA;		
B1	Intabulare, drept de PROPRIETATE, dobandit prin Reconstituire, cota actuala 1/1	A1
	1) **PITARU MARIA**	

C. Partea III. SARCINI .

Inscrieri privind dezmembramintele dreptului de proprietate, drepturi reale de garanţie şi sarcini	Referinţe
NU SUNT	

Document care conține date cu caracter personal, protejat de prevederile Regulamentului (UE) nr. 679/2016 și Legii 190/2018

Anexa Nr. 1 La Partea I

Teren

Nr cadastral	Suprafaţa (mp)*	Observaţii / Referinţe
	1.100	

* Suprafaţa este determinată in planul de proiecţie Stereo 70.

DETALII LINIARE IMOBIL

Date referitoare la teren

Crt	Categorie folosință	Intra vilan	Suprafaţa (mp)	Tarla	Parcelă	Nr. topo	Observaţii / Referinţe
1	arabil	DA	647	5	497	-	
2	arabil	NU	453	37	684/964	-	

Lungime Segmente
1) Valorile lungimilor segmentelor sunt obţinute din proiecţie în plan.

Punct început	X / Y	Punct sfârşit	X / Y	Lungime segment (** (m)
1	594.958,38 401.848,873	2	594.963,065 401.848,09	4.75
2	594.963,065 401.848,09	3	594.943,858 402.086,453	239.136
3	594.943,858 402.086,453	4	594.939,236 402.086,453	4.622
4	594.939,236 402.086,453	1	594.958,38 401.848,873	238.35

Document care conține date cu caracter personal, protejat de prevederile Regulamentului (UE) nr. 679/2016 și Legii 190/2018

** Lungimile segmentelor sunt determinate în planul de proiecţie Stereo 70 şi sunt rotunjite la 1 milimetru.
*** Distanţa dintre puncte este formată din segmente cumulate ce sunt mai mici decât valoarea 1 milimetru.

Document care conține date cu caracter personal, protejat de prevederile Regulamentului (UE) nr. 679/2016 și Legii 190/2018

DATE DESPRE IMOBILUL NR. 1358

Oficiul de Cadastru şi Publicitate Imobiliară PRAHOVA
Biroul de Cadastru şi Publicitate Imobiliară Ploiești

A. Partea I. Descrierea imobilului

TEREN Necunoscut

Adresa: Loc. Valea Dulce, Nr. 44A, Jud. Prahova

Nr. Crt	Nr cadastral Nr. topografic	Suprafaţa* (mp)	Observaţii / Referinţe
A1		1.450	Sector cadastral:24 Teren imprejmuit;

B. Partea II. Proprietari şi acte

Inscrieri privitoare la dreptul de proprietate şi alte drepturi reale		Referinţe
/		
Act Administrativ nr. 206598, din 22/03/2010 emis de CJPSDPAT PRAHOVA;		
B1	Intabulare, drept de PROPRIETATE, dobandit prin Reconstituire, cota actuala 1/1	A1
	1) **PITARU NICULINA** 2) **PITARU EUGENIA** 3) **BOLBOTINA DOINA**	

C. Partea III. SARCINI .

Inscrieri privind dezmembramintele dreptului de proprietate, drepturi reale de garanţie şi sarcini	Referinţe
NU SUNT	

Anexa Nr. 1 La Partea I

Teren

Nr cadastral	Suprafaţa (mp)*	Observaţii / Referinţe
	1.450	

* Suprafaţa este determinată in planul de proiecţie Stereo 70.

DETALII LINIARE IMOBIL

Date referitoare la teren

Crt	Categorie folosință	Intra vilan	Suprafaţa (mp)	Tarla	Parcelă	Nr. topo	Observaţii / Referinţe
1	arabil	DA	660	5	498	-	
2	arabil	NU	790	37	684/965	-	

Lungime Segmente
1) Valorile lungimilor segmentelor sunt obţinute din proiecţie în plan.

Punct început	X / Y	Punct sfârşit	X / Y	Lungime segment (** (m)
1	594.952,127 401.849,918	2	594.958,38 401.848,873	6.34
2	594.958,38 401.848,873	3	594.939,236 402.086,453	238.35
3	594.939,236 402.086,453	4	594.935,168 402.086,453	4.068
4	594.935,168 402.086,453	5	594.933,094 402.086,123	2.1

Document care conține date cu caracter personal, protejat de prevederile Regulamentului (UE) nr. 679/2016 și Legii 190/2018

Punct început	X / Y	Punct sfârşit	X / Y	Lungime segment (** (m)
5	594.933,094 402.086,123	6	594.935,691 402.056,68	29.557
6	594.935,691 402.056,68	7	594.937,088 402.038,891	17.844
7	594.937,088 402.038,891	8	594.937,79 402.029,892	9.026
8	594.937,79 402.029,892	9	594.940,845 401.989,932	40.077
9	594.940,845 401.989,932	10	594.941,619 401.980,332	9.631
10	594.941,619 401.980,332	1	594.952,127 401.849,918	130.837

** Lungimile segmentelor sunt determinate în planul de proiecţie Stereo 70 şi sunt rotunjite la 1 milimetru.
*** Distanţa dintre puncte este formată din segmente cumulate ce sunt mai mici decât valoarea 1 milimetru.

Document care conține date cu caracter personal, protejat de prevederile Regulamentului (UE) nr. 679/2016 și Legii 190/2018

DATE DESPRE IMOBILUL NR. 1359

Oficiul de Cadastru şi Publicitate Imobiliară PRAHOVA
Biroul de Cadastru şi Publicitate Imobiliară Ploiești

A. Partea I. Descrierea imobilului

TEREN Intravilan

Adresa: Loc. Valea Dulce, Nr. 44, Jud. Prahova

Nr. Crt	Nr cadastral Nr. topografic	Suprafaţa* (mp)	Observaţii / Referinţe
A1		1.845	Sector cadastral:24 Teren imprejmuit;

Construcţii

Crt	Nr cadastral Nr. topografic	Adresa	Observaţii / Referinţe
A1.1		Loc. Valea Dulce, Nr. 44, Jud. Prahova	Nr. niveluri:1; S. construita la sol:155 mp; S. construita desfasurata:155 mp; Suprafața desfașurata - 155mp; numar niveluri - 1; regim de înalțime - P
A1.2		Loc. Valea Dulce, Nr. 44, Jud. Prahova	Nr. niveluri:1; S. construita la sol:39 mp; S. construita desfasurata:39 mp; Suprafața desfașurata - 39mp; numar niveluri - 1; regim de înalțime - P

B. Partea II. Proprietari şi acte

Inscrieri privitoare la dreptul de proprietate şi alte drepturi reale		Referinţe
/		
Act Notarial nr. 1967, din 28/06/1964 emis de NOTARIATUL LOCAL DE STAT VALENII DE MUNTE;		
B1	Intabulare, drept de PROPRIETATE, dobandit prin Conventie, cota actuala 1/1	A1
	1) **BOSCU STEFAN** 2) **BOSCU TUDORA**	
Act Normativ nr. 7, din 13/03/1996 emis de PARLAMENTUL ROMÂNIEI;		
B2	Intabulare, drept de PROPRIETATE, dobandit prin Lege, cota actuala 1/1	A1.1, A1.2
	1) **BOSCU STEFAN** 2) **BOSCU TUDORA**	

C. Partea III. SARCINI .

Inscrieri privind dezmembramintele dreptului de proprietate, drepturi reale de garanţie şi sarcini	Referinţe
NU SUNT	

Document care conține date cu caracter personal, protejat de prevederile Regulamentului (UE) nr. 679/2016 și Legii 190/2018

Anexa Nr. 1 La Partea I

Teren

Nr cadastral	Suprafaţa (mp)*	Observaţii / Referinţe
	1.845	

* Suprafaţa este determinată in planul de proiecţie Stereo 70.

DETALII LINIARE IMOBIL

Date referitoare la teren

Crt	Categorie folosință	Intra vilan	Suprafaţa (mp)	Tarla	Parcelă	Nr. topo	Observaţii / Referinţe
1	curti constructii	DA	712	5	499	-	
2	arabil	DA	1.133	5	500	-	

Date referitoare la construcţii

Crt	Număr	Destinaţie construcţie	Supraf. (mp)	Situaţie juridică	Observaţii / Referinţe
A1.1		constructii de locuinte	Din acte: 0 Masurata: 155	Cu acte	Nr. niveluri:1; S. construita la sol:155 mp; S. construita desfasurata:155 mp; Suprafața desfașurata - 155mp; numar niveluri - 1; regim de înălțime - P
A1.2		constructii anexa	Din acte: 0 Masurata: 39	Cu acte	Nr. niveluri:1; S. construita la sol:39 mp; S. construita desfasurata:39 mp; Suprafața desfașurata - 39mp; numar niveluri - 1; regim de înălțime - P

Lungime Segmente

1) Valorile lungimilor segmentelor sunt obţinute din proiecţie în plan.

Punct început	X / Y	Punct sfârşit	X / Y	Lungime segment (** (m)

Punct început	X / Y	Punct sfârşit	X / Y	Lungime segment (** (m)
1	594.941,619 401.980,332	2	594.940,845 401.989,932	9.631
2	594.940,845 401.989,932	3	594.937,79 402.029,892	40.077
3	594.937,79 402.029,892	4	594.937,088 402.038,891	9.026
4	594.937,088 402.038,891	5	594.935,691 402.056,68	17.844
5	594.935,691 402.056,68	6	594.933,094 402.086,123	29.557
6	594.933,094 402.086,123	7	594.933,0 402.086,512	0.4
7	594.933,0 402.086,512	8	594.930,458 402.088,176	3.038
8	594.930,458 402.088,176	9	594.916,18 402.088,827	14.293
9	594.916,18 402.088,827	10	594.916,316 402.086,787	2.045
10	594.916,316 402.086,787	11	594.917,194 402.075,228	11.592
11	594.917,194 402.075,228	12	594.917,621 402.069,582	5.662
12	594.917,621 402.069,582	13	594.918,357 402.059,9	9.71
13	594.918,357 402.059,9	14	594.918,725 402.055,457	4.458
14	594.918,725 402.055,457	15	594.918,75 402.054,031	1.426
15	594.918,75 402.054,031	16	594.919,215 402.047,36	6.687
16	594.919,215 402.047,36	17	594.921,201 402.022,842	24.598
17	594.921,201 402.022,842	18	594.923,914 401.989,553	33.399
18	594.923,914 401.989,553	19	594.924,683 401.979,707	9.876
19	594.924,683 401.979,707	1	594.941,619 401.980,332	16.948

** Lungimile segmentelor sunt determinate în planul de proiecţie Stereo 70 şi sunt rotunjite la 1 milimetru.
*** Distanţa dintre puncte este formată din segmente cumulate ce sunt mai mici decât valoarea 1 milimetru.

Document care conține date cu caracter personal, protejat de prevederile Regulamentului (UE) nr. 679/2016 și Legii 190/2018

DATE DESPRE IMOBILUL NR. 1360

Oficiul de Cadastru şi Publicitate Imobiliară PRAHOVA
Biroul de Cadastru şi Publicitate Imobiliară Ploiești

A. Partea I. Descrierea imobilului

TEREN Extravilan

Adresa: Jud. Prahova

Nr. Crt	Nr cadastral Nr. topografic	Suprafaţa* (mp)	Observaţii / Referinţe
A1		2.205	Sector cadastral:24 Teren imprejmuit;

B. Partea II. Proprietari şi acte

Inscrieri privitoare la dreptul de proprietate şi alte drepturi reale		Referinţe
/		
Act Normativ nr. 7, din 13/03/1996 emis de PARLAMENTUL ROMÂNIEI;		
B1	Inscrierea posesiei, drept de PROPRIETATE, dobandit prin Constituire, cota actuala 1/1	A1
	1) **NEIDENTIFICAT NEIDENTIFICAT**, PROPRIETAR NEIDENTIFICAT	
B2	Se noteaza PROPRIETAR NEIDENTIFICAT, rezerva comisiei locale de fond funciar - conform art 13, alin 14	A1

C. Partea III. SARCINI .

Inscrieri privind dezmembramintele dreptului de proprietate, drepturi reale de garanţie şi sarcini	Referinţe
NU SUNT	

Document care conține date cu caracter personal, protejat de prevederile Regulamentului (UE) nr. 679/2016 și Legii 190/2018

Anexa Nr. 1 La Partea I

Teren

Nr cadastral	Suprafaţa (mp)*	Observaţii / Referinţe
	2.205	

* Suprafaţa este determinată in planul de proiecţie Stereo 70.

DETALII LINIARE IMOBIL

Date referitoare la teren

Crt	Categorie folosință	Intra vilan	Suprafaţa (mp)	Tarla	Parcelă	Nr. topo	Observaţii / Referinţe
1	arabil	NU	2.205	37	684/966	-	

Lungime Segmente
1) Valorile lungimilor segmentelor sunt obţinute din proiecţie în plan.

Punct început	X / Y	Punct sfârşit	X / Y	Lungime segment (** (m)
1	594.924,683 401.979,707	2	594.934,596 401.852,848	127.246
2	594.934,596 401.852,848	3	594.952,127 401.849,918	17.774
3	594.952,127 401.849,918	4	594.941,619 401.980,332	130.837
4	594.941,619 401.980,332	1	594.924,683 401.979,707	16.948

**** Lungimile segmentelor sunt determinate în planul de proiecţie Stereo 70 şi sunt rotunjite la 1 milimetru.**

Document care conține date cu caracter personal, protejat de prevederile Regulamentului (UE) nr. 679/2016 și Legii 190/2018

***** Distanţa dintre puncte este formată din segmente cumulate ce sunt mai mici decât valoarea 1 milimetru.**

DATE DESPRE IMOBILUL NR. 1361

Oficiul de Cadastru şi Publicitate Imobiliară PRAHOVA
Biroul de Cadastru şi Publicitate Imobiliară Ploiești

A. Partea I. Descrierea imobilului

TEREN Extravilan

Adresa: Jud. Prahova

Nr. Crt	Nr cadastral Nr. topografic	Suprafaţa* (mp)	Observaţii / Referinţe
A1		3.566	Sector cadastral:24 Teren imprejmuit;

B. Partea II. Proprietari şi acte

Inscrieri privitoare la dreptul de proprietate şi alte drepturi reale		Referinţe
/		
Act Administrativ nr. 269, din 21/04/2004 emis de CJPSDPAT PRAHOVA;		
B1	Intabulare, drept de PROPRIETATE, dobandit prin Reconstituire, cota actuala 1/1	A1
	1) **OANCEA DOINITA** 2) **MANEA SILVIA** 3) **RUDARU ECATERINA** 4) **CARPEN VASILICA** 5) **RADI C RAFAIL**	

C. Partea III. SARCINI .

Inscrieri privind dezmembramintele dreptului de proprietate, drepturi reale de garanţie şi sarcini	Referinţe
NU SUNT	

Document care conține date cu caracter personal, protejat de prevederile Regulamentului (UE) nr. 679/2016 și Legii 190/2018

Anexa Nr. 1 La Partea I

Teren

Nr cadastral	Suprafaţa (mp)*	Observaţii / Referinţe
	3.566	

* Suprafaţa este determinată in planul de proiecţie Stereo 70.

DETALII LINIARE IMOBIL

Date referitoare la teren

Crt	Categorie folosință	Intra vilan	Suprafaţa (mp)	Tarla	Parcelă	Nr. topo	Observaţii / Referinţe
1	arabil	NU	3.566	37	684/967	-	

Lungime Segmente
1) Valorile lungimilor segmentelor sunt obţinute din proiecţie în plan.

Punct început	X / Y	Punct sfârşit	X / Y	Lungime segment (** (m)
1	594.916,18 402.088,827	2	594.900,662 402.090,38	15.596
2	594.900,662 402.090,38	3	594.918,549 401.861,463	229.615
3	594.918,549 401.861,463	4	594.934,596 401.852,848	18.213
4	594.934,596 401.852,848	5	594.924,683 401.979,707	127.246
5	594.924,683 401.979,707	6	594.923,914 401.989,553	9.876

Document care conține date cu caracter personal, protejat de prevederile Regulamentului (UE) nr. 679/2016 și Legii 190/2018

Punct început	X / Y	Punct sfârşit	X / Y	Lungime segment (** (m)
6	594.923,914 401.989,553	7	594.921,201 402.022,842	33.399
7	594.921,201 402.022,842	8	594.919,215 402.047,36	24.598
8	594.919,215 402.047,36	9	594.918,75 402.054,031	6.687
9	594.918,75 402.054,031	10	594.918,725 402.055,457	1.426
10	594.918,725 402.055,457	11	594.918,357 402.059,9	4.458
11	594.918,357 402.059,9	12	594.917,621 402.069,582	9.71
12	594.917,621 402.069,582	13	594.917,194 402.075,228	5.662
13	594.917,194 402.075,228	14	594.916,316 402.086,787	11.592
14	594.916,316 402.086,787	1	594.916,18 402.088,827	2.045

** Lungimile segmentelor sunt determinate în planul de proiecţie Stereo 70 şi sunt rotunjite la 1 milimetru.
*** Distanţa dintre puncte este formată din segmente cumulate ce sunt mai mici decât valoarea 1 milimetru.

Document care conține date cu caracter personal, protejat de prevederile Regulamentului (UE) nr. 679/2016 și Legii 190/2018

DATE DESPRE IMOBILUL NR. 1362

Oficiul de Cadastru şi Publicitate Imobiliară PRAHOVA
Biroul de Cadastru şi Publicitate Imobiliară Ploiești

A. Partea I. Descrierea imobilului

TEREN Extravilan

Adresa: Jud. Prahova

Nr. Crt	Nr cadastral Nr. topografic	Suprafaţa* (mp)	Observaţii / Referinţe
A1		3.862	Sector cadastral:24 Teren imprejmuit;

B. Partea II. Proprietari şi acte

Inscrieri privitoare la dreptul de proprietate şi alte drepturi reale		Referinţe
/		
Act Normativ nr. 7, din 13/03/1996 emis de PARLAMENTUL ROMÂNIEI;		
B1	Inscrierea posesiei, drept de PROPRIETATE, dobandit prin Constituire, cota actuala 1/1	A1
	1) **NEIDENTIFICAT NEIDENTIFICAT**, PROPRIETAR NEIDENTIFICAT	
B2	Se noteaza PROPRIETAR NEIDENTIFICAT, rezerva comisiei locale de fond funciar - conform art 13, alin 14	A1

C. Partea III. SARCINI .

Inscrieri privind dezmembramintele dreptului de proprietate, drepturi reale de garanţie şi sarcini	Referinţe
NU SUNT	

Document care conține date cu caracter personal, protejat de prevederile Regulamentului (UE) nr. 679/2016 și Legii 190/2018

Anexa Nr. 1 La Partea I

Teren

Nr cadastral	Suprafaţa (mp)*	Observaţii / Referinţe
	3.862	

* Suprafaţa este determinată in planul de proiecţie Stereo 70.

DETALII LINIARE IMOBIL

Date referitoare la teren

Crt	Categorie folosință	Intra vilan	Suprafaţa (mp)	Tarla	Parcelă	Nr. topo	Observaţii / Referinţe
1	arabil	NU	3.862	37	684/968	-	

Lungime Segmente
1) Valorile lungimilor segmentelor sunt obţinute din proiecţie în plan.

Punct început	X / Y	Punct sfârşit	X / Y	Lungime segment (** (m)
1	594.900,662 402.090,38	2	594.887,672 402.091,679	13.055
2	594.887,672 402.091,679	3	594.896,075 401.874,431	217.41
3	594.896,075 401.874,431	4	594.918,16 401.861,671	25.506
4	594.918,16 401.861,671	5	594.918,549 401.861,463	0.441
5	594.918,549 401.861,463	1	594.900,662 402.090,38	229.615

Document care conține date cu caracter personal, protejat de prevederile Regulamentului (UE) nr. 679/2016 și Legii 190/2018

** Lungimile segmentelor sunt determinate în planul de proiecţie Stereo 70 şi sunt rotunjite la 1 milimetru.
*** Distanţa dintre puncte este formată din segmente cumulate ce sunt mai mici decât valoarea 1 milimetru.

Document care conține date cu caracter personal, protejat de prevederile Regulamentului (UE) nr. 679/2016 și Legii 190/2018

DATE DESPRE IMOBILUL NR. 1363

Oficiul de Cadastru şi Publicitate Imobiliară PRAHOVA
Biroul de Cadastru şi Publicitate Imobiliară Ploiești

A. Partea I. Descrierea imobilului

TEREN Extravilan

Adresa: Jud. Prahova

Nr. Crt	Nr cadastral Nr. topografic	Suprafaţa* (mp)	Observaţii / Referinţe
A1		3.290	Sector cadastral:24 Teren imprejmuit;

B. Partea II. Proprietari şi acte

Inscrieri privitoare la dreptul de proprietate şi alte drepturi reale		Referinţe
/		
Act Administrativ nr. 87211, din 22/07/2002 emis de CJPSDPAT PRAHOVA;		
B1	Intabulare, drept de PROPRIETATE, dobandit prin Reconstituire, cota actuala 1/1	A1
	1) **BĂJENARU I GHEORGHE** 2) **ZAHIU GH FLORICA**	

C. Partea III. SARCINI .

Inscrieri privind dezmembramintele dreptului de proprietate, drepturi reale de garanţie şi sarcini	Referinţe
NU SUNT	

Document care conține date cu caracter personal, protejat de prevederile Regulamentului (UE) nr. 679/2016 și Legii 190/2018

Anexa Nr. 1 La Partea I

Teren

Nr cadastral	Suprafaţa (mp)*	Observaţii / Referinţe
	3.290	

* Suprafaţa este determinată in planul de proiecţie Stereo 70.

DETALII LINIARE IMOBIL

Date referitoare la teren

Crt	Categorie folosință	Intra vilan	Suprafaţa (mp)	Tarla	Parcelă	Nr. topo	Observaţii / Referinţe
1	arabil	NU	3.290	37	684/969	-	

Lungime Segmente
1) Valorile lungimilor segmentelor sunt obţinute din proiecţie în plan.

Punct început	X / Y	Punct sfârşit	X / Y	Lungime segment (** (m)
1	594.872,453 402.061,619	2	594.879,318 401.884,111	177.641
2	594.879,318 401.884,111	3	594.896,075 401.874,431	19.352
3	594.896,075 401.874,431	4	594.887,672 402.091,679	217.41
4	594.887,672 402.091,679	5	594.877,447 402.092,702	10.276
5	594.877,447 402.092,702	6	594.877,816 402.090,245	2.485

Document care conține date cu caracter personal, protejat de prevederile Regulamentului (UE) nr. 679/2016 și Legii 190/2018

Punct început	X / Y	Punct sfârşit	X / Y	Lungime segment (** (m)
6	594.877,816 402.090,245	7	594.878,401 402.081,212	9.052
7	594.878,401 402.081,212	8	594.878,556 402.072,512	8.701
8	594.878,556 402.072,512	9	594.879,433 402.063,191	9.362
9	594.879,433 402.063,191	10	594.876,787 402.062,526	2.728
10	594.876,787 402.062,526	11	594.876,124 402.062,576	0.665
11	594.876,124 402.062,576	1	594.872,453 402.061,619	3.794

** Lungimile segmentelor sunt determinate în planul de proiecţie Stereo 70 şi sunt rotunjite la 1 milimetru.
*** Distanţa dintre puncte este formată din segmente cumulate ce sunt mai mici decât valoarea 1 milimetru.

Document care conține date cu caracter personal, protejat de prevederile Regulamentului (UE) nr. 679/2016 și Legii 190/2018

DATE DESPRE IMOBILUL NR. 1364

Oficiul de Cadastru şi Publicitate Imobiliară PRAHOVA
Biroul de Cadastru şi Publicitate Imobiliară Ploiești

A. Partea I. Descrierea imobilului

TEREN Intravilan

Adresa: Loc. Valea Dulce, Jud. Prahova

Nr. Crt	Nr cadastral Nr. topografic	Suprafaţa* (mp)	Observaţii / Referinţe
A1		2.000	Sector cadastral:24 Teren imprejmuit;

B. Partea II. Proprietari şi acte

Inscrieri privitoare la dreptul de proprietate şi alte drepturi reale		Referinţe
/		
Act Administrativ nr. 38491, din 18/09/2002 emis de CJPSDPAT PRAHOVA;		
B1	Intabulare, drept de PROPRIETATE, dobandit prin Reconstituire, cota actuala 1/1	A1
	1) **SIMA I GHEORGHE** 2) **SIMA GH ION**	

C. Partea III. SARCINI .

Inscrieri privind dezmembramintele dreptului de proprietate, drepturi reale de garanţie şi sarcini	Referinţe
NU SUNT	

Document care conține date cu caracter personal, protejat de prevederile Regulamentului (UE) nr. 679/2016 și Legii 190/2018

Anexa Nr. 1 La Partea I

Teren

Nr cadastral	Suprafaţa (mp)*	Observaţii / Referinţe
	2.000	

* Suprafaţa este determinată in planul de proiecţie Stereo 70.

DETALII LINIARE IMOBIL

Date referitoare la teren

Crt	Categorie folosință	Intra vilan	Suprafaţa (mp)	Tarla	Parcelă	Nr. topo	Observaţii / Referinţe
1	arabil	DA	2.000	37	684/970	-	

Lungime Segmente
1) Valorile lungimilor segmentelor sunt obţinute din proiecţie în plan.

Punct început	X / Y	Punct sfârşit	X / Y	Lungime segment (** (m)
1	594.872,453 402.061,619	2	594.867,802 402.062,101	4.676
2	594.867,802 402.062,101	3	594.861,004 402.060,921	6.9
3	594.861,004 402.060,921	4	594.867,461 402.056,66	7.736
4	594.867,461 402.056,66	5	594.870,548 402.052,048	5.55
5	594.870,548 402.052,048	6	594.870,155 402.047,876	4.19

Document care conține date cu caracter personal, protejat de prevederile Regulamentului (UE) nr. 679/2016 și Legii 190/2018

Punct început	X / Y	Punct sfârşit	X / Y	Lungime segment (** (m)
6	594.870,155 402.047,876	7	594.864,708 402.028,692	19.942
7	594.864,708 402.028,692	8	594.871,184 402.008,624	21.087
8	594.871,184 402.008,624	9	594.864,7 401.992,035	17.811
9	594.864,7 401.992,035	10	594.859,244 401.981,532	11.836
10	594.859,244 401.981,532	11	594.853,637 401.971,151	11.798
11	594.853,637 401.971,151	12	594.852,637 401.961,151	10.05
12	594.852,637 401.961,151	13	594.863,791 401.934,473	28.916
13	594.863,791 401.934,473	14	594.869,205 401.917,474	17.84
14	594.869,205 401.917,474	15	594.866,879 401.891,298	26.279
15	594.866,879 401.891,298	16	594.879,318 401.884,111	14.366
16	594.879,318 401.884,111	1	594.872,453 402.061,619	177.641

** Lungimile segmentelor sunt determinate în planul de proiecţie Stereo 70 şi sunt rotunjite la 1 milimetru.
*** Distanţa dintre puncte este formată din segmente cumulate ce sunt mai mici decât valoarea 1 milimetru.

Document care conține date cu caracter personal, protejat de prevederile Regulamentului (UE) nr. 679/2016 și Legii 190/2018

DATE DESPRE IMOBILUL NR. 1365

Oficiul de Cadastru şi Publicitate Imobiliară PRAHOVA
Biroul de Cadastru şi Publicitate Imobiliară Ploiești

A. Partea I. Descrierea imobilului

TEREN Intravilan

Adresa: Loc. Valea Dulce, Nr. 29, Jud. Prahova

Nr. Crt	Nr cadastral Nr. topografic	Suprafaţa* (mp)	Observaţii / Referinţe
A1		3.844	Sector cadastral:24 Teren imprejmuit;

Construcţii

Crt	Nr cadastral Nr. topografic	Adresa	Observaţii / Referinţe
A1.1		Loc. Valea Dulce, Nr. 29, Jud. Prahova	Nr. niveluri:1; S. construita la sol:151 mp; S. construita desfasurata:151 mp; Suprafața desfașurata - 151mp; numar niveluri - 1; regim de înălțime - P

B. Partea II. Proprietari şi acte

Inscrieri privitoare la dreptul de proprietate şi alte drepturi reale		Referinţe
/		
Act Administrativ nr. 38498, din 01/07/2003 emis de CJPSDPAT PRAHOVA;		
B1	Intabulare, drept de PROPRIETATE, dobandit prin Reconstituire, cota actuala 1/1	A1
	1) **GUNEŞ MARIA** 2) **CÎRSTICĂ LILA**	
Act Normativ nr. 7, din 13/03/1996 emis de PARLAMENTUL ROMÂNIEI;		
B2	Intabulare, drept de PROPRIETATE, dobandit prin Lege, cota actuala 1/1	A1.1
	1) **RUDARU PAUL** 2) **RUDARU LUCICA**	

C. Partea III. SARCINI .

Inscrieri privind dezmembramintele dreptului de proprietate, drepturi reale de garanţie şi sarcini	Referinţe
NU SUNT	

Document care conține date cu caracter personal, protejat de prevederile Regulamentului (UE) nr. 679/2016 și Legii 190/2018

Anexa Nr. 1 La Partea I

Teren

Nr cadastral	Suprafaţa (mp)*	Observaţii / Referinţe
	3.844	

* Suprafaţa este determinată in planul de proiecţie Stereo 70.

DETALII LINIARE IMOBIL

Date referitoare la teren

Crt	Categorie folosință	Intra vilan	Suprafaţa (mp)	Tarla	Parcelă	Nr. topo	Observaţii / Referinţe
1	curti constructii	DA	991	5	525	-	în Titlul de proprietate are identificatorul 524
2	arabil	DA	2.853	37	684/972	-	

Date referitoare la construcţii

Crt	Număr	Destinaţie construcţie	Supraf. (mp)	Situaţie juridică	Observaţii / Referinţe
A1.1		constructii de locuinte	Din acte: 0 Masurata: 151	Cu acte	Nr. niveluri:1; S. construita la sol:151 mp; S. construita desfasurata:151 mp; Suprafața desfașurata - 151mp; numar niveluri - 1; regim de înalțime - P

Lungime Segmente

1) Valorile lungimilor segmentelor sunt obţinute din proiecţie în plan.

Punct început	X / Y	Punct sfârşit	X / Y	Lungime segment (** (m)
1	594.776,908 401.964,075	2	594.817,196 401.921,623	58.526
3	594.817,698 401.926,481	4	594.817,796 401.933,634	7.154

Punct început	X / Y	Punct sfârşit	X / Y	Lungime segment (** (m)
2	594.817,196 401.921,623	3	594.817,698 401.926,481	4.884
4	594.817,796 401.933,634	5	594.818,072 401.942,031	8.402

Document care conține date cu caracter personal, protejat de prevederile Regulamentului (UE) nr. 679/2016 și Legii 190/2018

Punct început	X / Y	Punct sfârşit	X / Y	Lungime segment (** (m)
5	594.818,072 401.942,031	6	594.818,639 401.951,632	9.618
7	594.819,512 401.962,251	8	594.820,477 401.973,504	11.294
9	594.822,013 401.994,866	10	594.823,539 402.010,513	15.721
11	594.823,779 402.012,188	12	594.824,118 402.018,293	6.114
13	594.824,434 402.023,981	14	594.824,834 402.030,801	6.832
15	594.825,587 402.043,337	16	594.825,377 402.048,45	5.117
17	594.825,352 402.053,697	18	594.825,175 402.059,224	5.53
19	594.824,876 402.063,846	20	594.824,014 402.070,898	7.104
21	594.823,431 402.073,804	22	594.822,772 402.076,851	3.117
23	594.821,604 402.079,972	24	594.819,474 402.082,666	3.434
25	594.816,308 402.070,32	26	594.815,251 402.066,013	4.435
27	594.816,417 402.065,727	28	594.816,131 402.064,562	1.2
29	594.814,965 402.064,848	30	594.813,73 402.060,848	4.186
31	594.810,548 402.053,379	32	594.807,269 402.045,65	8.396
33	594.802,541 402.034,595	34	594.796,721 402.020,718	15.048
35	594.794,848 402.015,899	36	594.794,0 402.013,574	2.475
37	594.792,942 402.010,589	38	594.789,166 401.999,707	11.519
39	594.786,072 401.990,466	1	594.776,908 401.964,075	27.937

Punct început	X / Y	Punct sfârşit	X / Y	Lungime segment (** (m)
6	594.818,639 401.951,632	7	594.819,512 401.962,251	10.655
8	594.820,477 401.973,504	9	594.822,013 401.994,866	21.417
10	594.823,539 402.010,513	11	594.823,779 402.012,188	1.692
12	594.824,118 402.018,293	13	594.824,434 402.023,981	5.697
14	594.824,834 402.030,801	15	594.825,587 402.043,337	12.559
16	594.825,377 402.048,45	17	594.825,352 402.053,697	5.247
18	594.825,175 402.059,224	19	594.824,876 402.063,846	4.632
20	594.824,014 402.070,898	21	594.823,431 402.073,804	2.964
22	594.822,772 402.076,851	23	594.821,604 402.079,972	3.332
24	594.819,474 402.082,666	25	594.816,308 402.070,32	12.745
26	594.815,251 402.066,013	27	594.816,417 402.065,727	1.201
28	594.816,131 402.064,562	29	594.814,965 402.064,848	1.201
30	594.813,73 402.060,848	31	594.810,548 402.053,379	8.119
32	594.807,269 402.045,65	33	594.802,541 402.034,595	12.024
34	594.796,721 402.020,718	35	594.794,848 402.015,899	5.17
36	594.794,0 402.013,574	37	594.792,942 402.010,589	3.167
38	594.789,166 401.999,707	39	594.786,072 401.990,466	9.745

**** Lungimile segmentelor sunt determinate în planul de proiecţie Stereo 70 şi sunt rotunjite la 1 milimetru.**
***** Distanţa dintre puncte este formată din segmente cumulate ce sunt mai mici decât valoarea 1 milimetru.**

Document care conține date cu caracter personal, protejat de prevederile Regulamentului (UE) nr. 679/2016 și Legii 190/2018

DATE DESPRE IMOBILUL NR. 1366

Oficiul de Cadastru şi Publicitate Imobiliară PRAHOVA
Biroul de Cadastru şi Publicitate Imobiliară Ploiești

A. Partea I. Descrierea imobilului

TEREN Intravilan

Adresa: Loc. Valea Dulce, Jud. Prahova

Nr. Crt	Nr cadastral Nr. topografic	Suprafaţa* (mp)	Observaţii / Referinţe
A1		1	Sector cadastral:24 Teren neimprejmuit;

Construcţii

Crt	Nr cadastral Nr. topografic	Adresa	Observaţii / Referinţe
A1.1		Loc. Valea Dulce, Jud. Prahova	Nr. niveluri:1; S. construita la sol:1 mp; S. construita desfasurata:1 mp; Suprafața desfașurata - 1mp; numar niveluri - 1; regim de înălțime - P

B. Partea II. Proprietari şi acte

Inscrieri privitoare la dreptul de proprietate şi alte drepturi reale		Referinţe
/		
Act Normativ nr. 123, din 10/07/2012 emis de PARLAMENTUL ROMÂNIEI;		
B1	Intabulare, drept de PROPRIETATE, dobandit prin Lege, cota actuala 1/1	A1, A1.1
	1) **STATUL ROMÂN**, CIF:9999999999999	
	OBSERVATII: domeniu public	
Act Normativ nr. 980, din 16/12/2015 emis de GUVERNUL ROMÂNIEI;		
B2	Intabulare, drept de ADMINISTRARE, dobandit prin Lege	A1, A1.1
	1) **MINISTERUL ECONOMIEI DIGITALIZĂRII ANTREPRENORIATULUI ȘI TURISMULUI**, CIF:43507695	
Act Administrativ nr. 9, din 07/10/2005 emis de MINISTERUL ECONOMIEI SI COMERTULUI;		
B3	Intabulare, drept de CONCESIUNE, dobandit prin Lege	A1, A1.1
	1) **DISTRIBUȚIE ENERGIE ELECTRICĂ ROMANIA SA**, CIF:14476722	

C. Partea III. SARCINI .

Inscrieri privind dezmembramintele dreptului de proprietate, drepturi reale de garanţie şi sarcini	Referinţe
NU SUNT	

Document care conține date cu caracter personal, protejat de prevederile Regulamentului (UE) nr. 679/2016 și Legii 190/2018

Anexa Nr. 1 La Partea I

Teren

Nr cadastral	Suprafaţa (mp)*	Observaţii / Referinţe
	1	

* Suprafaţa este determinată in planul de proiecţie Stereo 70.

DETALII LINIARE IMOBIL



Date referitoare la teren

Crt	Categorie folosință	Intra vilan	Suprafaţa (mp)	Tarla	Parcelă	Nr. topo	Observaţii / Referinţe
1	curti constructii	DA	1	-	-	-	

Date referitoare la construcţii

Crt	Număr	Destinaţie construcţie	Supraf. (mp)	Situaţie juridică	Observaţii / Referinţe
A1.1		constructii industriale si edilitare	1	Cu acte	Nr. niveluri:1; S. construita la sol:1 mp; S. construita desfasurata:1 mp; Suprafața desfașurata - 1mp; numar niveluri - 1; regim de înalțime - P

Lungime Segmente
1) Valorile lungimilor segmentelor sunt obţinute din proiecţie în plan.

Punct început	X / Y	Punct sfârşit	X / Y	Lungime segment (** (m)
1	594.815,251 402.066,013	2	594.814,965 402.064,848	1.2
2	594.814,965 402.064,848	3	594.816,131 402.064,562	1.201
3	594.816,131 402.064,562	4	594.816,417 402.065,727	1.2

Document care conține date cu caracter personal, protejat de prevederile Regulamentului (UE) nr. 679/2016 și Legii 190/2018

Punct început	X / Y	Punct sfârşit	X / Y	Lungime segment (** (m)
4	594.816,417 402.065,727	1	594.815,251 402.066,013	1.201

** Lungimile segmentelor sunt determinate în planul de proiecţie Stereo 70 şi sunt rotunjite la 1 milimetru.
*** Distanţa dintre puncte este formată din segmente cumulate ce sunt mai mici decât valoarea 1 milimetru.

Document care conține date cu caracter personal, protejat de prevederile Regulamentului (UE) nr. 679/2016 și Legii 190/2018

DATE DESPRE IMOBILUL NR. 1367

Oficiul de Cadastru şi Publicitate Imobiliară PRAHOVA
Biroul de Cadastru şi Publicitate Imobiliară Ploieşti

A. Partea I. Descrierea imobilului

TEREN Intravilan

Adresa: Loc. Valea Dulce, Nr. 30, Jud. Prahova

Nr. Crt	Nr cadastral Nr. topografic	Suprafaţa* (mp)	Observaţii / Referinţe
A1	20873	1.285	Sector cadastral:24 Teren neimprejmuit;

Construcţii

Crt	Nr cadastral Nr. topografic	Adresa	Observaţii / Referinţe
A1.1	20873-C1	Loc. Valea Dulce, Nr. 30, Jud. Prahova	Nr. niveluri:2; S. construita la sol:76 mp; S. construita desfasurata:86 mp; Suprafața desfașurata - 86mp; numar niveluri - 2; regim de înalțime - Sp+P; anul edificarii - 1959

B. Partea II. Proprietari şi acte

Inscrieri privitoare la dreptul de proprietate şi alte drepturi reale		Referinţe
71734 / 23/10/2013		
Act Notarial nr. 1326, din 22/10/2013 emis de NP CALIN MAGDALENA;		
B1	Se infiinteaza cartea funciara 20873 a imobilului cu numarul cadastral 20873/Podenii Noi, rezultat din dezmembrarea imobilului cu numarul cadastral 20711 inscris in cartea funciara 20711;	A1, A1.1
Act Administrativ nr. 37091, din 31/10/2002 emis de COMISIA JUDETEANA PRAHOVA (act notarial nr. 49/10-07-2013 emis de NP CALIN MAGDALENA; act notarial nr. 742/28-09-1995 emis de NP LUPU MARIA LUIZA; act administrativ nr. 5571/01-07-2013 emis de PRIMARIA COM PODENII NOI;);		
B2	Intabulare, drept de PROPRIETATEmostenire, dobandit prin Succesiune, cota actuala 2/8	A1
	1) **MANEA ALEXANDRINA**	
B3	Intabulare, drept de PROPRIETATEmostenire, dobandit prin Succesiune, cota actuala 3/8	A1
	1) **MANEA ELENA**	
B4	Intabulare, drept de PROPRIETATEmostenire, dobandit prin Succesiune, cota actuala 3/8	A1
	1) **MANEA GHEORGHE**	
B5	Intabulare, drept de PROPRIETATEsi mostenire, dobandit prin Construire, cota actuala 10/16	A1.1
	1) **MANEA ALEXANDRINA**	
B6	Intabulare, drept de PROPRIETATEmostenire, dobandit prin Succesiune, cota actuala 3/16	A1.1
	1) **MANEA ELENA**	
B7	Intabulare, drept de PROPRIETATEmostenire, dobandit prin Succesiune, cota actuala 3/16	A1.1
	1) **MANEA GHEORGHE**	
Act Administrativ nr. 1634, din 07/10/2013 emis de OCPI PH;		
B8	se noteaza din oficiu propunerea de dezmembrare a imobilului	A1, A1.1
	OBSERVATII: pozitie transcrisa din CF 20711/Podenii Noi, inscrisa prin incheierea nr. 67578 din 07/10/2013;	

C. Partea III. SARCINI .

Inscrieri privind dezmembramintele dreptului de proprietate, drepturi reale de garanţie şi sarcini	Referinţe
NU SUNT	

Document care conține date cu caracter personal, protejat de prevederile Regulamentului (UE) nr. 679/2016 și Legii 190/2018

Anexa Nr. 1 La Partea I

Teren

Nr cadastral	Suprafaţa (mp)*	Observaţii / Referinţe
20873	1.285	

* Suprafaţa este determinată in planul de proiecţie Stereo 70.

DETALII LINIARE IMOBIL

Date referitoare la teren

Crt	Categorie folosință	Intra vilan	Suprafaţa (mp)	Tarla	Parcelă	Nr. topo	Observaţii / Referinţe
1	curti constructii	DA	893	5	523	-	
2	arabil	DA	392	5	524	-	

Date referitoare la construcţii

Crt	Număr	Destinaţie construcţie	Supraf. (mp)	Situaţie juridică	Observaţii / Referinţe
A1.1	20873-C1	constructii de locuinte	Din acte: 0 Masurata: 76	Cu acte	Nr. niveluri:2; S. construita la sol:76 mp; S. construita desfasurata:86 mp; Suprafața desfașurata - 86mp; numar niveluri - 2; regim de înălțime - Sp+P; anul edificarii - 1959

Lungime Segmente

1) Valorile lungimilor segmentelor sunt obţinute din proiecţie în plan.

Punct început	X / Y	Punct sfârşit	X / Y	Lungime segment (** (m)
1	594.824,014 402.070,898	2	594.824,876 402.063,846	7.104
3	594.825,175 402.059,224	4	594.844,355 402.058,922	19.182

Punct început	X / Y	Punct sfârşit	X / Y	Lungime segment (** (m)
2	594.824,876 402.063,846	3	594.825,175 402.059,224	4.632
4	594.844,355 402.058,922	5	594.843,486 402.018,301	40.63

Document care conține date cu caracter personal, protejat de prevederile Regulamentului (UE) nr. 679/2016 și Legii 190/2018

Punct început	X / Y	Punct sfârşit	X / Y	Lungime segment (** (m)
5	594.843,486 402.018,301	6	594.853,915 402.018,272	10.429
7	594.853,915 402.021,425	8	594.855,466 402.036,941	15.593
9	594.850,091 402.070,089	10	594.848,043 402.077,423	7.615
11	594.846,502 402.083,0	12	594.843,619 402.086,37	4.435
13	594.839,886 402.089,027	14	594.835,71 402.092,212	5.252
15	594.834,554 402.095,152	16	594.827,095 402.097,246	7.747
17	594.823,294 402.098,119	18	594.821,429 402.090,655	7.693
19	594.821,582 402.090,526	20	594.820,748 402.086,527	4.085
21	594.820,455 402.086,416	22	594.819,474 402.082,666	3.876
23	594.821,604 402.079,972	24	594.822,772 402.076,851	3.332
25	594.823,431 402.073,804	1	594.824,014 402.070,898	2.964

Punct început	X / Y	Punct sfârşit	X / Y	Lungime segment (** (m)
6	594.853,915 402.018,272	7	594.853,915 402.021,425	3.153
8	594.855,466 402.036,941	9	594.850,091 402.070,089	33.581
10	594.848,043 402.077,423	11	594.846,502 402.083,0	5.786
12	594.843,619 402.086,37	13	594.839,886 402.089,027	4.582
14	594.835,71 402.092,212	15	594.834,554 402.095,152	3.159
16	594.827,095 402.097,246	17	594.823,294 402.098,119	3.9
18	594.821,429 402.090,655	19	594.821,582 402.090,526	0.2
20	594.820,748 402.086,527	21	594.820,455 402.086,416	0.313
22	594.819,474 402.082,666	23	594.821,604 402.079,972	3.434
24	594.822,772 402.076,851	25	594.823,431 402.073,804	3.117

** Lungimile segmentelor sunt determinate în planul de proiecţie Stereo 70 şi sunt rotunjite la 1 milimetru.
*** Distanţa dintre puncte este formată din segmente cumulate ce sunt mai mici decât valoarea 1 milimetru.

Document care conține date cu caracter personal, protejat de prevederile Regulamentului (UE) nr. 679/2016 și Legii 190/2018

DATE DESPRE IMOBILUL NR. 1368

Oficiul de Cadastru şi Publicitate Imobiliară PRAHOVA
Biroul de Cadastru şi Publicitate Imobiliară Ploieşti

A. Partea I. Descrierea imobilului

TEREN Intravilan

Adresa: Loc. Valea Dulce, Nr. 30A, Jud. Prahova

Nr. Crt	Nr cadastral Nr. topografic	Suprafaţa* (mp)	Observaţii / Referinţe
A1	20874	770	Sector cadastral:24 Teren neimprejmuit;

Construcţii

Crt	Nr cadastral Nr. topografic	Adresa	Observaţii / Referinţe
A1.1	20874-C1	Loc. Valea Dulce, Nr. 30A, Jud. Prahova	Nr. niveluri:2; S. construita la sol:111 mp; S. construita desfasurata:166 mp; Suprafața desfașurata - 166mp; numar niveluri - 2; regim de înalțime - P+Mp; anul edificarii - 2011

B. Partea II. Proprietari şi acte

Inscrieri privitoare la dreptul de proprietate şi alte drepturi reale		Referinţe
71734 / 23/10/2013		
Act Notarial nr. 1326, din 22/10/2013 emis de NP CALIN MAGDALENA;		
B1	Se infiinteaza cartea funciara 20874 a imobilului cu numarul cadastral 20874/Podenii Noi, rezultat din dezmembrarea imobilului cu numarul cadastral 20711 inscris in cartea funciara 20711;	A1
/		
Act Normativ nr. 7, din 13/03/1996 emis de Parlament;		
B4	Intabulare, drept de PROPRIETATE, dobandit prin Construire, cota actuala 1/1	A1.1
	1) **MANEA ELENA**	
71734 / 23/10/2013		
Act Administrativ nr. 1634, din 07/10/2013 emis de OCPI PH;		
B8	se noteaza din oficiu propunerea de dezmembrare a imobilului	A1
	OBSERVATII: pozitie transcrisa din CF 20711/Podenii Noi, inscrisa prin incheierea nr. 67578 din 07/10/2013;	
71739 / 23/10/2013		
Act Notarial nr. 1327, din 22/10/2013 emis de NP CALIN MAGDALENA;		
B9	Intabulare, drept de PROPRIETATEpartaj, dobandit prin Conventie, cota actuala 1/1	A1
	1) **MANEA ELENA**	

C. Partea III. SARCINI .

Inscrieri privind dezmembramintele dreptului de proprietate, drepturi reale de garanţie şi sarcini	Referinţe
NU SUNT	

Document care conține date cu caracter personal, protejat de prevederile Regulamentului (UE) nr. 679/2016 și Legii 190/2018

Anexa Nr. 1 La Partea I

Teren

Nr cadastral	Suprafaţa (mp)*	Observaţii / Referinţe
20874	770	

* Suprafaţa este determinată in planul de proiecţie Stereo 70.

DETALII LINIARE IMOBIL

Date referitoare la teren

Crt	Categorie folosință	Intra vilan	Suprafaţa (mp)	Tarla	Parcelă	Nr. topo	Observaţii / Referinţe
1	curti constructii	DA	209	5	524	-	
2	arabil	DA	561	5	524	-	

Date referitoare la construcţii

Crt	Număr	Destinaţie construcţie	Supraf. (mp)	Situaţie juridică	Observaţii / Referinţe
A1.1	20874-C1	constructii de locuinte	Din acte: 0 Masurata: 111	Cu acte	Nr. niveluri:2; S. construita la sol:111 mp; S. construita desfasurata:166 mp; Suprafața desfașurata - 166mp; numar niveluri - 2; regim de înălțime - P+Mp; anul edificarii - 2011

Lungime Segmente
1) Valorile lungimilor segmentelor sunt obţinute din proiecţie în plan.

Punct început	X / Y	Punct sfârşit	X / Y	Lungime segment (** (m)
1	594.824,834 402.030,801	2	594.824,434 402.023,981	6.832
2	594.824,434 402.023,981	3	594.824,118 402.018,293	5.697

Document care conține date cu caracter personal, protejat de prevederile Regulamentului (UE) nr. 679/2016 și Legii 190/2018

Punct început	X / Y	Punct sfârşit	X / Y	Lungime segment (** (m)
3	594.824,118 402.018,293	4	594.843,486 402.018,301	19.368
4	594.843,486 402.018,301	5	594.844,355 402.058,922	40.63
5	594.844,355 402.058,922	6	594.825,175 402.059,224	19.182
6	594.825,175 402.059,224	7	594.825,352 402.053,697	5.53
7	594.825,352 402.053,697	8	594.825,377 402.048,45	5.247
8	594.825,377 402.048,45	9	594.825,587 402.043,337	5.117
9	594.825,587 402.043,337	1	594.824,834 402.030,801	12.559

** Lungimile segmentelor sunt determinate în planul de proiecţie Stereo 70 şi sunt rotunjite la 1 milimetru.
*** Distanţa dintre puncte este formată din segmente cumulate ce sunt mai mici decât valoarea 1 milimetru.

Document care conține date cu caracter personal, protejat de prevederile Regulamentului (UE) nr. 679/2016 și Legii 190/2018

DATE DESPRE IMOBILUL NR. 1369

Oficiul de Cadastru şi Publicitate Imobiliară PRAHOVA
Biroul de Cadastru şi Publicitate Imobiliară Ploiești

A. Partea I. Descrierea imobilului

TEREN Extravilan

Adresa: Jud. Prahova

Nr. Crt	Nr cadastral Nr. topografic	Suprafaţa* (mp)	Observaţii / Referinţe
A1		2.000	Sector cadastral:24 Teren imprejmuit;

B. Partea II. Proprietari şi acte

Inscrieri privitoare la dreptul de proprietate şi alte drepturi reale		Referinţe
/		
Act Administrativ nr. 37091, din 31/10/2002 emis de CJPSDPAT PRAHOVA;		
B1	Intabulare, drept de PROPRIETATE, dobandit prin Reconstituire, cota actuala 1/1	A1
	1) **MANEA I ION**	

C. Partea III. SARCINI .

Inscrieri privind dezmembramintele dreptului de proprietate, drepturi reale de garanţie şi sarcini	Referinţe
NU SUNT	

Document care conține date cu caracter personal, protejat de prevederile Regulamentului (UE) nr. 679/2016 și Legii 190/2018

Anexa Nr. 1 La Partea I

Teren

Nr cadastral	Suprafaţa (mp)*	Observaţii / Referinţe
	2.000	

* Suprafaţa este determinată in planul de proiecţie Stereo 70.

DETALII LINIARE IMOBIL

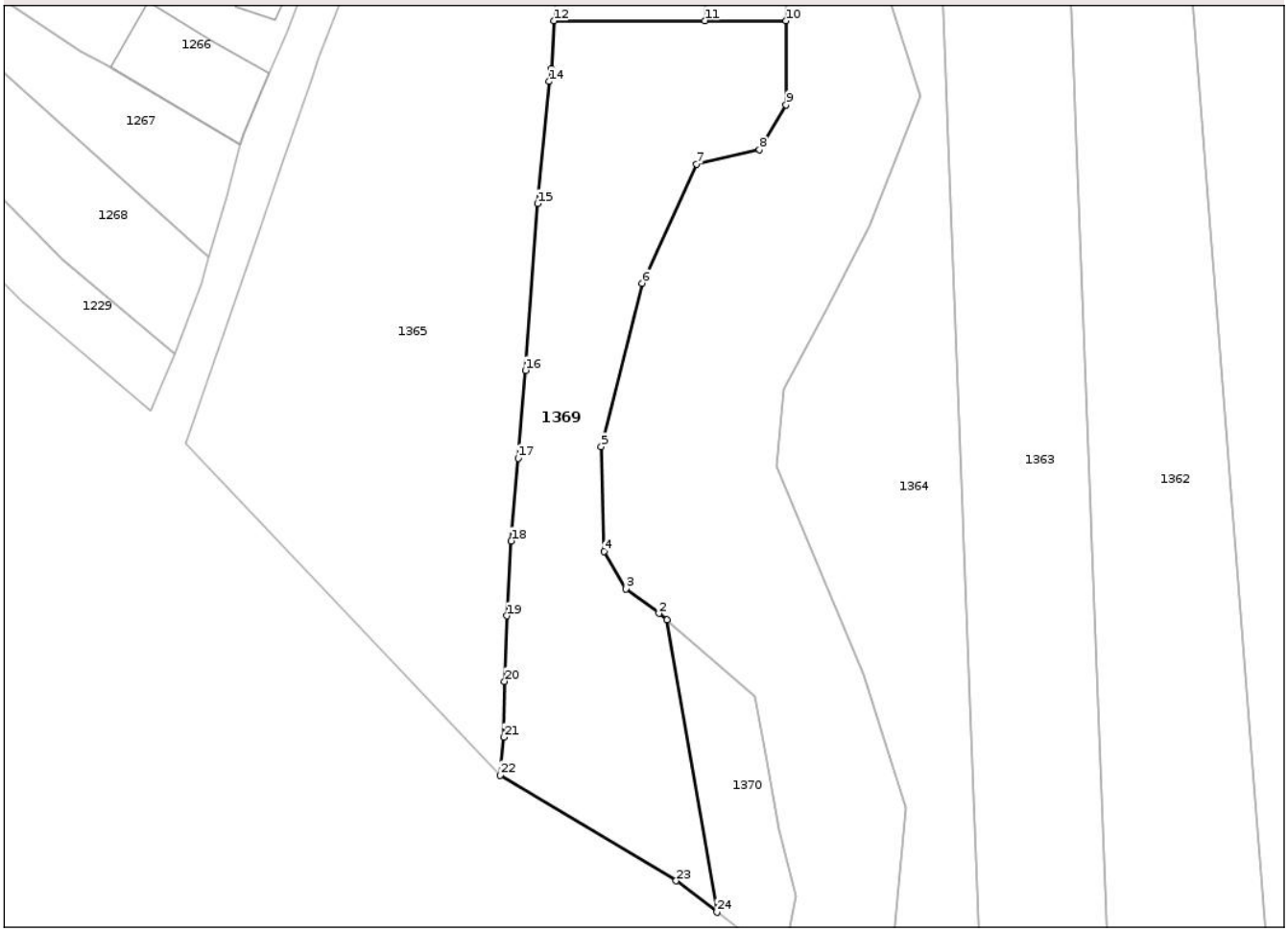

Date referitoare la teren

Crt	Categorie folosință	Intra vilan	Suprafaţa (mp)	Tarla	Parcelă	Nr. topo	Observaţii / Referinţe
1	arabil	NU	2.000	37	684/971	-	

Lungime Segmente

1) Valorile lungimilor segmentelor sunt obţinute din proiecţie în plan.

Punct început	X / Y	Punct sfârşit	X / Y	Lungime segment (** (m)
1	594.838,592 401.941,485	2	594.837,605 401.942,345	1.309
3	594.833,367 401.945,497	4	594.830,549 401.950,291	5.561
5	594.830,186 401.963,725	6	594.835,426 401.984,668	21.589
7	594.842,417 401.999,912	8	594.850,507 402.001,756	8.297
9	594.853,916 402.007,512	10	594.853,915 402.018,272	10.76

Punct început	X / Y	Punct sfârşit	X / Y	Lungime segment (** (m)
2	594.837,605 401.942,345	3	594.833,367 401.945,497	5.282
4	594.830,549 401.950,291	5	594.830,186 401.963,725	13.439
6	594.835,426 401.984,668	7	594.842,417 401.999,912	16.771
8	594.850,507 402.001,756	9	594.853,916 402.007,512	6.69
10	594.853,915 402.018,272	11	594.843,486 402.018,301	10.429

Document care conține date cu caracter personal, protejat de prevederile Regulamentului (UE) nr. 679/2016 și Legii 190/2018

Punct început	X / Y	Punct sfârşit	X / Y	Lungime segment (** (m)
11	594.843,486 402.018,301	12	594.824,118 402.018,293	19.368
13	594.823,779 402.012,188	14	594.823,539 402.010,513	1.692
15	594.822,013 401.994,866	16	594.820,477 401.973,504	21.417
17	594.819,512 401.962,251	18	594.818,639 401.951,632	10.655
19	594.818,072 401.942,031	20	594.817,796 401.933,634	8.402
21	594.817,698 401.926,481	22	594.817,196 401.921,623	4.884
23	594.839,795 401.908,077	24	594.845,021 401.904,056	6.594

Punct început	X / Y	Punct sfârşit	X / Y	Lungime segment (** (m)
12	594.824,118 402.018,293	13	594.823,779 402.012,188	6.114
14	594.823,539 402.010,513	15	594.822,013 401.994,866	15.721
16	594.820,477 401.973,504	17	594.819,512 401.962,251	11.294
18	594.818,639 401.951,632	19	594.818,072 401.942,031	9.618
20	594.817,796 401.933,634	21	594.817,698 401.926,481	7.154
22	594.817,196 401.921,623	23	594.839,795 401.908,077	26.348
24	594.845,021 401.904,056	1	594.838,592 401.941,485	37.977

** Lungimile segmentelor sunt determinate în planul de proiecţie Stereo 70 şi sunt rotunjite la 1 milimetru.
*** Distanţa dintre puncte este formată din segmente cumulate ce sunt mai mici decât valoarea 1 milimetru.

Document care conține date cu caracter personal, protejat de prevederile Regulamentului (UE) nr. 679/2016 și Legii 190/2018

DATE DESPRE IMOBILUL NR. 1370

Oficiul de Cadastru şi Publicitate Imobiliară PRAHOVA
Biroul de Cadastru şi Publicitate Imobiliară Ploiești

A. Partea I. Descrierea imobilului

TEREN Extravilan

Adresa: Jud. Prahova

Nr. Crt	Nr cadastral Nr. topografic	Suprafaţa* (mp)	Observaţii / Referinţe
A1		348	Sector cadastral:24 Teren imprejmuit;

B. Partea II. Proprietari şi acte

Inscrieri privitoare la dreptul de proprietate şi alte drepturi reale		Referinţe
/		
Act Normativ nr. 7, din 13/03/1996 emis de PARLAMENTUL ROMÂNIEI;		
B1	Inscrierea posesiei, drept de PROPRIETATE, dobandit prin Constituire, cota actuala 1/1	A1
	1) **NEIDENTIFICAT NEIDENTIFICAT**, PROPRIETAR NEIDENTIFICAT	
B2	Se noteaza PROPRIETAR NEIDENTIFICAT, rezerva comisiei locale de fond funciar - conform art 13, alin 14	A1

C. Partea III. SARCINI .

Inscrieri privind dezmembramintele dreptului de proprietate, drepturi reale de garanţie şi sarcini	Referinţe
NU SUNT	

Document care conține date cu caracter personal, protejat de prevederile Regulamentului (UE) nr. 679/2016 și Legii 190/2018

Anexa Nr. 1 La Partea I

Teren

Nr cadastral	Suprafaţa (mp)*	Observaţii / Referinţe
	348	

* Suprafaţa este determinată in planul de proiecţie Stereo 70.

DETALII LINIARE IMOBIL

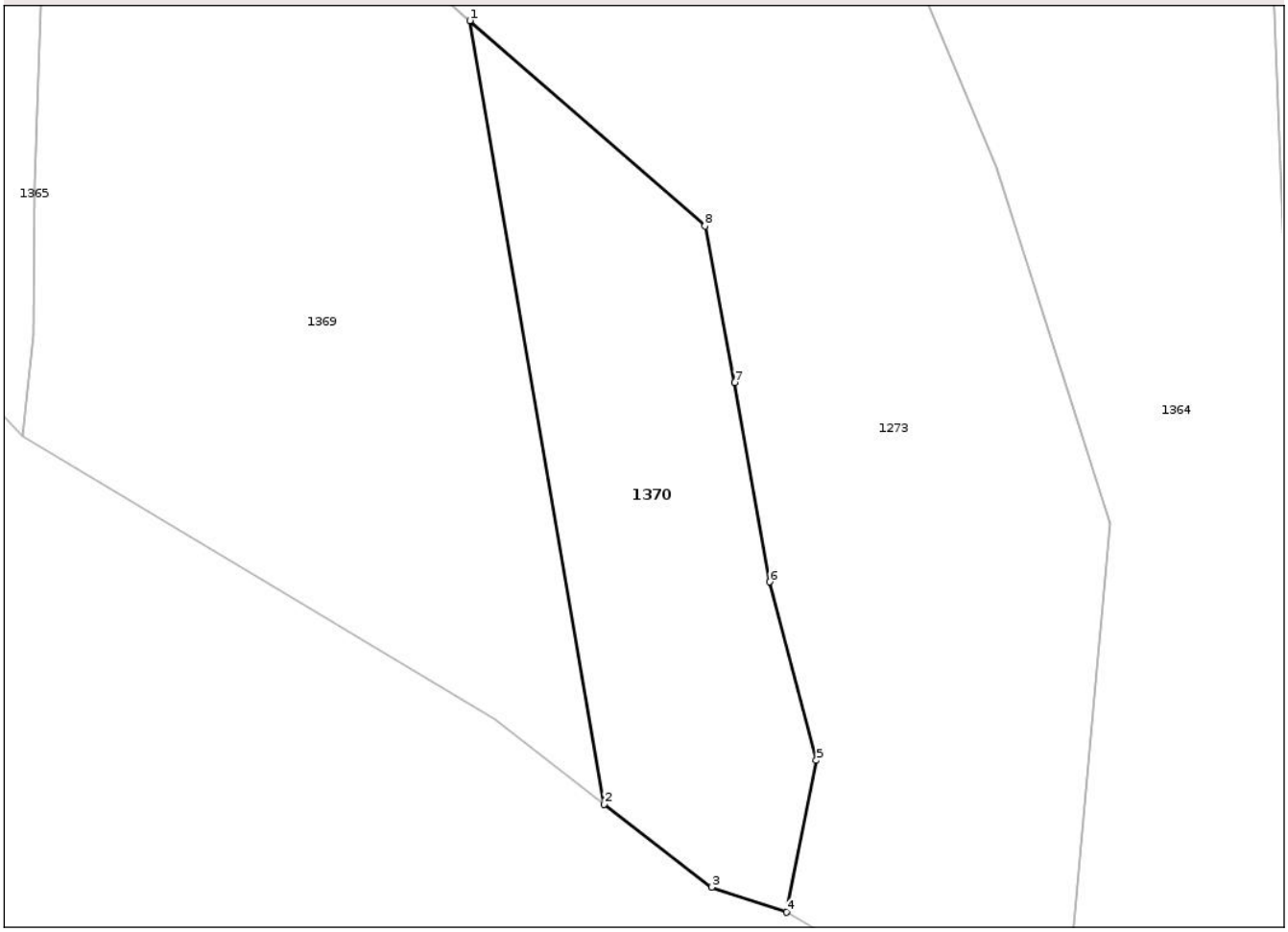

Date referitoare la teren

Crt	Categorie folosință	Intra vilan	Suprafaţa (mp)	Tarla	Parcelă	Nr. topo	Observaţii / Referinţe
1	arabil	NU	348	37	684/971/1	-	

Lungime Segmente
1) Valorile lungimilor segmentelor sunt obţinute din proiecţie în plan.

Punct început	X / Y	Punct sfârşit	X / Y	Lungime segment (** (m)
1	594.838,592 401.941,485	2	594.845,021 401.904,056	37.977
2	594.845,021 401.904,056	3	594.850,174 401.900,092	6.501
3	594.850,174 401.900,092	4	594.853,736 401.898,891	3.759
4	594.853,736 401.898,891	5	594.855,178 401.906,142	7.393
5	594.855,178 401.906,142	6	594.852,935 401.914,674	8.822

Document care conține date cu caracter personal, protejat de prevederile Regulamentului (UE) nr. 679/2016 și Legii 190/2018

Punct început	X / Y	Punct sfârşit	X / Y	Lungime segment (** (m)
6	594.852,935 401.914,674	7	594.851,269 401.924,194	9.665
7	594.851,269 401.924,194	8	594.849,843 401.931,674	7.615
8	594.849,843 401.931,674	1	594.838,592 401.941,485	14.928

** Lungimile segmentelor sunt determinate în planul de proiecţie Stereo 70 şi sunt rotunjite la 1 milimetru.
*** Distanţa dintre puncte este formată din segmente cumulate ce sunt mai mici decât valoarea 1 milimetru.

Document care conține date cu caracter personal, protejat de prevederile Regulamentului (UE) nr. 679/2016 și Legii 190/2018