




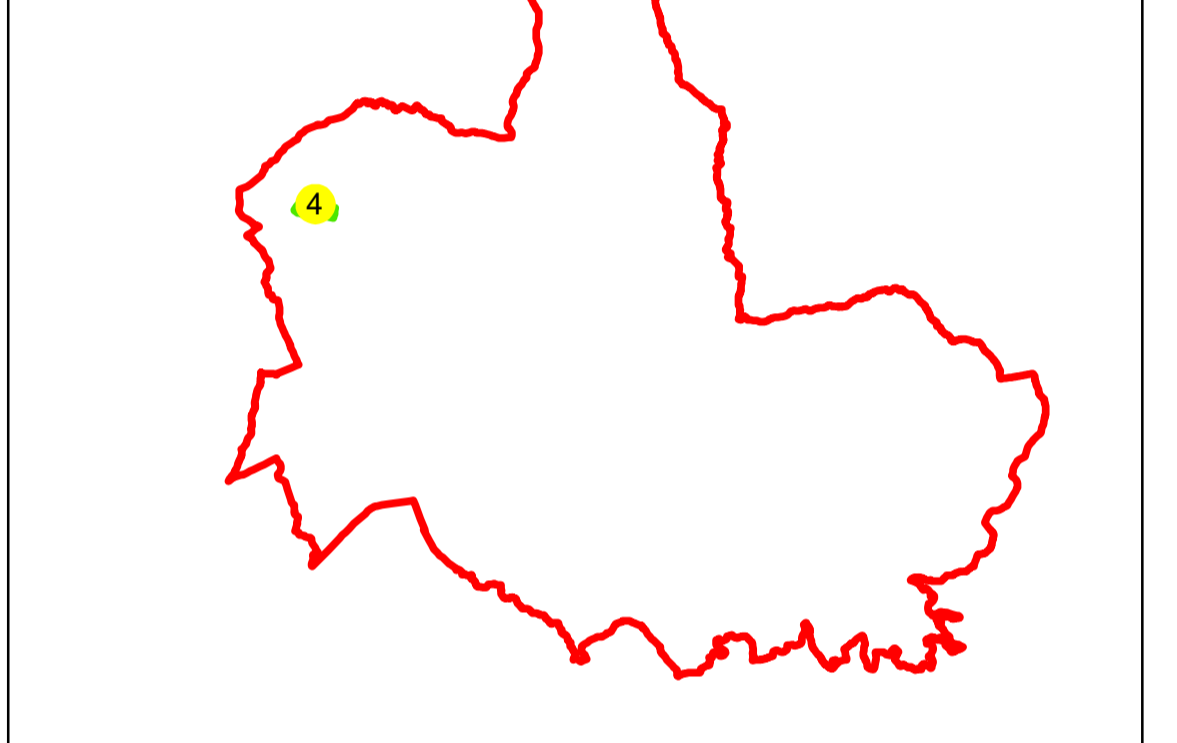


N  
**PLAN CADASTRAL**  
**UAT: PLOPU**  
**JUDEȚUL PRAHOVA**  
Sector Cadastral:  
**4**  
Scara 1:1000  
**PLANȘA 1**

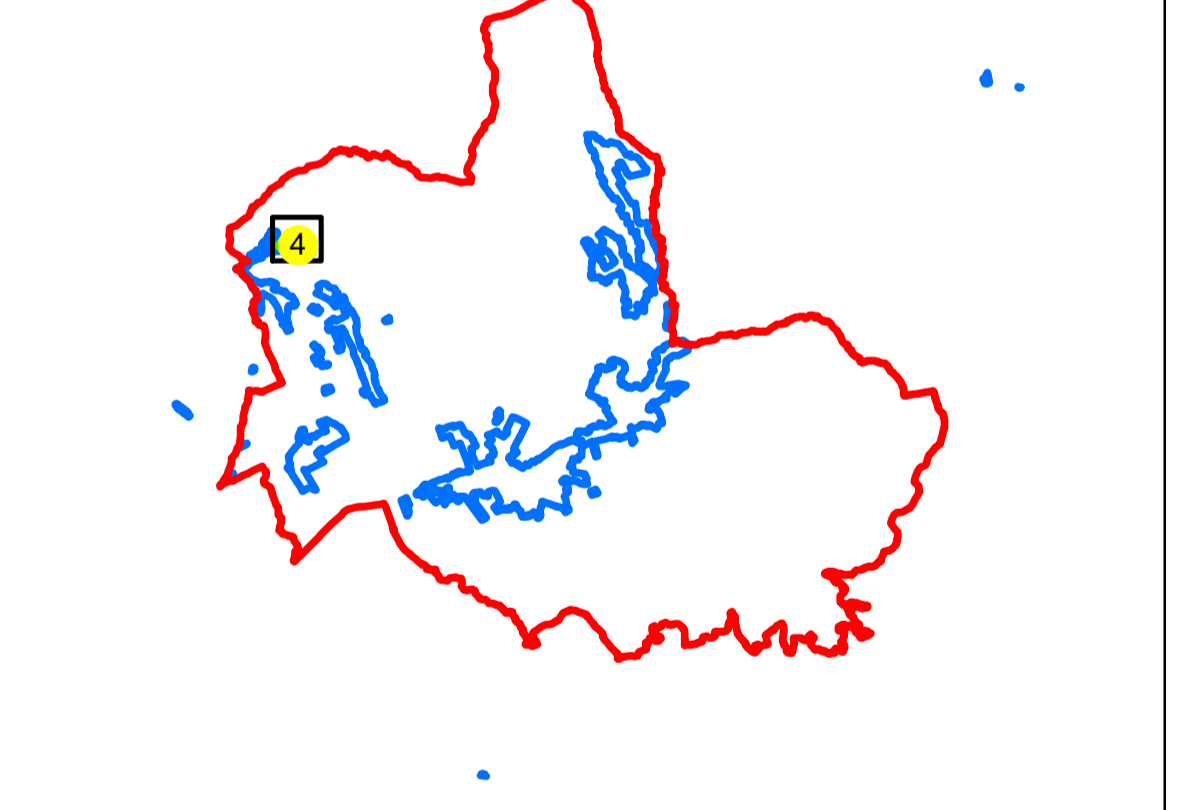
**LEGENDĂ**

Limită UAT	
Limită intravilan	
Limită sector cadastral	
Limită imobil	
Limită construcții	
Număr sector cadastral	<b>10</b>
Număr identificator imobil	2555
Număr poștal	15

SCHIȚA DISPUNERII SECTORELOR CADASTRALE



SCHIȚA DISPUNERII PLANȘELOR



Sistem de proiecție: STEREO 70  
Spre publicare

S.C. GNERAL SURVEY  
CORPORATION S.R.L.  
18.03.2024  
Semnat electronic

