

**DATE DESPRE IMOBILUL NR. 4642**

Oficiul de Cadastru și Publicitate Imobiliară PRAHOVA
Biroul de Cadastru și Publicitate Imobiliară Ploiești

A. Partea I. Descrierea imobilului

TEREN Necunoscut

Adresa: Loc. Hârșa, Str Sfanta Maria, Jud. Prahova

Nr. Crt	Nr cadastral Nr. topografic	Suprafața* (mp)	Observații / Referințe
A1		1.897	Sector cadastral:30 Teren neimprejmuit;

B. Partea II. Proprietari și acte

Inscrieri privitoare la dreptul de proprietate și alte drepturi reale		Referințe
/		
Act Administrativ nr. 8350, din 06/12/2017 emis de PRIMARIA COMUNEI PLOPU (PROCES VB. DE PUNERE IN POSESIE; H.C.J. 84/08.08.1991 ANEXA 3178 POZITIA 154);		
B1	Inscrierea provizorie, drept de PROPRIETATE, dobandit prin Reconstituire, cota actuala 1/1, cota initiala 1/1 1) POPESCU NICULINA	A1

C. Partea III. SARCINI .

Inscrieri privind dezmembramintele dreptului de proprietate, drepturi reale de garanție și sarcini	Referințe
NU SUNT	

Anexa Nr. 1 La Partea I**Teren**

Nr cadastral	Suprafața (mp)*	Observații / Referințe
	1.897	

* Suprafața este determinată în planul de proiecție Stereo 70.

**Date referitoare la teren**

Crt	Categorie folosință	Intravilan	Suprafața (mp)	Tarla	Parcelă	Nr. topo	Observații / Referințe
1	arabil	DA	521	10	252	-	
2	faneata	NU	1.376	30	860/7	-	

Lungime Segmente

1) Valorile lungimilor segmentelor sunt obținute din proiecție în plan.

Punct început	X / Y	Punct sfârșit	X / Y	Lungime segment (** (m)
1	591.237,926 393.581,55	2	591.232,702 393.579,858	5.491
3	591.230,745 393.585,7	4	591.228,45 393.594,409	9.006
5	591.226,076 393.603,414	6	591.223,564 393.612,226	9.163
7	591.222,616 393.618,738	8	591.214,004 393.604,016	17.056

Punct început	X / Y	Punct sfârșit	X / Y	Lungime segment (** (m)
2	591.232,702 393.579,858	3	591.230,745 393.585,7	6.161
4	591.228,45 393.594,409	5	591.226,076 393.603,414	9.313
6	591.223,564 393.612,226	7	591.222,616 393.618,738	6.581
8	591.214,004 393.604,016	9	591.210,006 393.600,24	5.499

Punct început	X / Y	Punct sfârșit	X / Y	Lungime segment (** (m)
9	591.210,006 393.600,24	10	591.211,118 393.593,07	7.256
11	591.216,313 393.575,942	12	591.221,087 393.578,395	5.367
13	591.221,715 393.577,214	14	591.235,169 393.551,727	28.82
15	591.245,434 393.558,533	16	591.256,051 393.544,67	17.461
17	591.301,71 393.486,712	18	591.330,712 393.453,281	44.258
19	591.335,638 393.457,494	20	591.289,275 393.512,459	71.907
21	591.260,643 393.550,135	1	591.237,926 393.581,55	38.768

Punct început	X / Y	Punct sfârșit	X / Y	Lungime segment (** (m)
10	591.211,118 393.593,07	11	591.216,313 393.575,942	17.899
12	591.221,087 393.578,395	13	591.221,715 393.577,214	1.338
14	591.235,169 393.551,727	15	591.245,434 393.558,533	12.316
16	591.256,051 393.544,67	17	591.301,71 393.486,712	73.783
18	591.330,712 393.453,281	19	591.335,638 393.457,494	6.482
20	591.289,275 393.512,459	21	591.260,643 393.550,135	47.321

** Lungimile segmentelor sunt determinate în planul de proiecție Stereo 70 și sunt rotunjite la 1 milimetru.

*** Distanța dintre puncte este formată din segmente cumulate ce sunt mai mici decât valoarea 1 milimetru.

**DATE DESPRE IMOBILUL NR. 4644**

Oficiul de Cadastru și Publicitate Imobiliară PRAHOVA
Biroul de Cadastru și Publicitate Imobiliară Ploiești

A. Partea I. Descrierea imobilului

TEREN Intravilan

Adresa: Loc. Hârșă, Str Sfanta Maria, Nr. 21, Jud. Prahova

Nr. Crt	Nr cadastral Nr. topografic	Suprafața* (mp)	Observații / Referințe
A1	20609	Din acte: 1.338 Masurata: 1.259	Sector cadastral:30 Teren imprejmuit;

Construcții

Crt	Nr cadastral Nr. topografic	Adresa	Observații / Referințe
A1.1	20609-C1	Loc. Hârșă, Str Sfanta Maria, Nr. 21, Jud. Prahova	Nr. niveluri:1; S. construita la sol:107 mp;
A1.2	20609-C2	Loc. Hârșă, Str Sfanta Maria, Nr. 21, Jud. Prahova	Nr. niveluri:1; S. construita la sol:63 mp;

B. Partea II. Proprietari și acte

Inscrieri privitoare la dreptul de proprietate și alte drepturi reale		Referințe
60324 / 10/10/2011		
Act Notarial nr. 5422, din 07/10/2011 emis de NP SANDU AURELIAN VIOREL;		
B2	Intabulare, drept de PROPRIETATEcumparare ca bun comun, dobandit prin Conventie, cota actuala 1/1, cota initiala 1/1 1) ANTON NICOLAE VASILE 2) ANTON GEORGIANA	A1, A1.1, A1.2

C. Partea III. SARCINI .

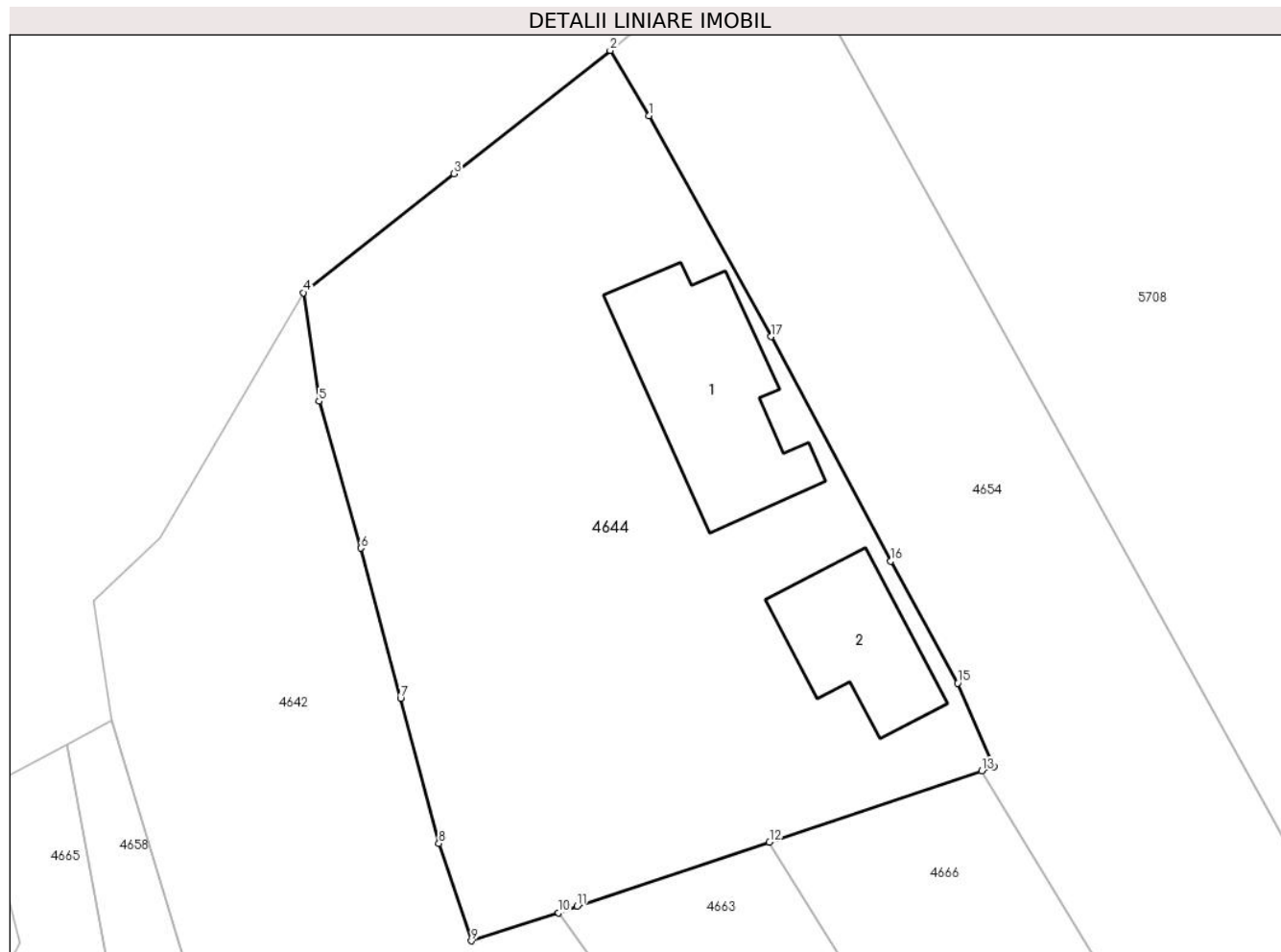
Inscrieri privind dezmembramintele dreptului de proprietate, drepturi reale de garanție și sarcini	Referințe
NU SUNT	

Anexa Nr. 1 La Partea I

Teren

Nr cadastral	Suprafața (mp)*	Observații / Referințe
20609	Din acte: 1.338 Masurata: 1.259	

* Suprafața este determinată în planul de proiecție Stereo 70.



Date referitoare la teren

Crt	Categorie folosință	Intra vilan	Suprafața (mp)	Tarla	Parcelă	Nr. topo	Observații / Referințe
1	curți constructii	DA	946	10	250	-	
2	arabil	DA	313	10	251	-	

Date referitoare la construcții

Crt	Număr	Destinație construcție	Supraf. (mp)	Situație juridică	Observații / Referințe
A1.1	20609-C1	construcții de locuințe	107	Cu acte	Nr. niveluri:1; S. construita la sol:107 mp;
A1.2	20609-C2	construcții anexa	63	Cu acte	Nr. niveluri:1; S. construita la sol:63 mp;

Lungime Segmente

1) Valorile lungimilor segmentelor sunt obținute din proiecție în plan.

Punct început	X / Y	Punct sfârșit	X / Y	Lungime segment (** (m)
1	591.243,363 393.629,361	2	591.241,029 393.633,265	4.548
2	591.241,029 393.633,265	3	591.231,663 393.625,876	11.93

Punct început	X / Y	Punct sfârșit	X / Y	Lungime segment (** (m)
3	591.231,663 393.625,876	4	591.222,616 393.618,738	11.524
4	591.222,616 393.618,738	5	591.223,564 393.612,226	6.581
5	591.223,564 393.612,226	6	591.226,076 393.603,414	9.163
6	591.226,076 393.603,414	7	591.228,45 393.594,409	9.313
7	591.228,45 393.594,409	8	591.230,745 393.585,7	9.006
8	591.230,745 393.585,7	9	591.232,702 393.579,858	6.161
9	591.232,702 393.579,858	10	591.237,926 393.581,55	5.491
10	591.237,926 393.581,55	11	591.239,052 393.581,927	1.187
11	591.239,052 393.581,927	12	591.250,578 393.585,783	12.154
12	591.250,578 393.585,783	13	591.263,327 393.590,049	13.444
13	591.263,327 393.590,049	14	591.264,057 393.590,293	0.77
14	591.264,057 393.590,293	15	591.261,873 393.595,319	5.48
15	591.261,873 393.595,319	16	591.257,864 393.602,634	8.342
16	591.257,864 393.602,634	17	591.250,675 393.616,103	15.267
17	591.250,675 393.616,103	1	591.243,363 393.629,361	15.141

** Lungimile segmentelor sunt determinate în planul de proiecție Stereo 70 și sunt rotunjite la 1 milimetru.

*** Distanța dintre puncte este formată din segmente cumulate ce sunt mai mici decât valoarea 1 milimetru.

**DATE DESPRE IMOBILUL NR. 4654**

Oficiul de Cadastru și Publicitate Imobiliară PRAHOVA
Biroul de Cadastru și Publicitate Imobiliară Ploiești

A. Partea I. Descrierea imobilului

TEREN Intravilan

Adresa: Loc. Hârșă, Str Sfanta Maria, Jud. Prahova

Nr. Crt	Nr cadastral Nr. topografic	Suprafața* (mp)	Observații / Referințe
A1		1.039	Sector cadastral:30 Teren neimprejmuit;

B. Partea II. Proprietari și acte

Inscrieri privitoare la dreptul de proprietate și alte drepturi reale	Referințe
/	
Act Administrativ nr. 157, din 12/11/2003 emis de CJSDPAT PRAHOVA (TITLU DE PROPRIETATE;);	
B1	A1
Intabulare, drept de PROPRIETATE, dobandit prin Reconstituire, cota actuala 1/1, cota initiala 1/1	
1) MIHAI MARIA	

C. Partea III. SARCINI .

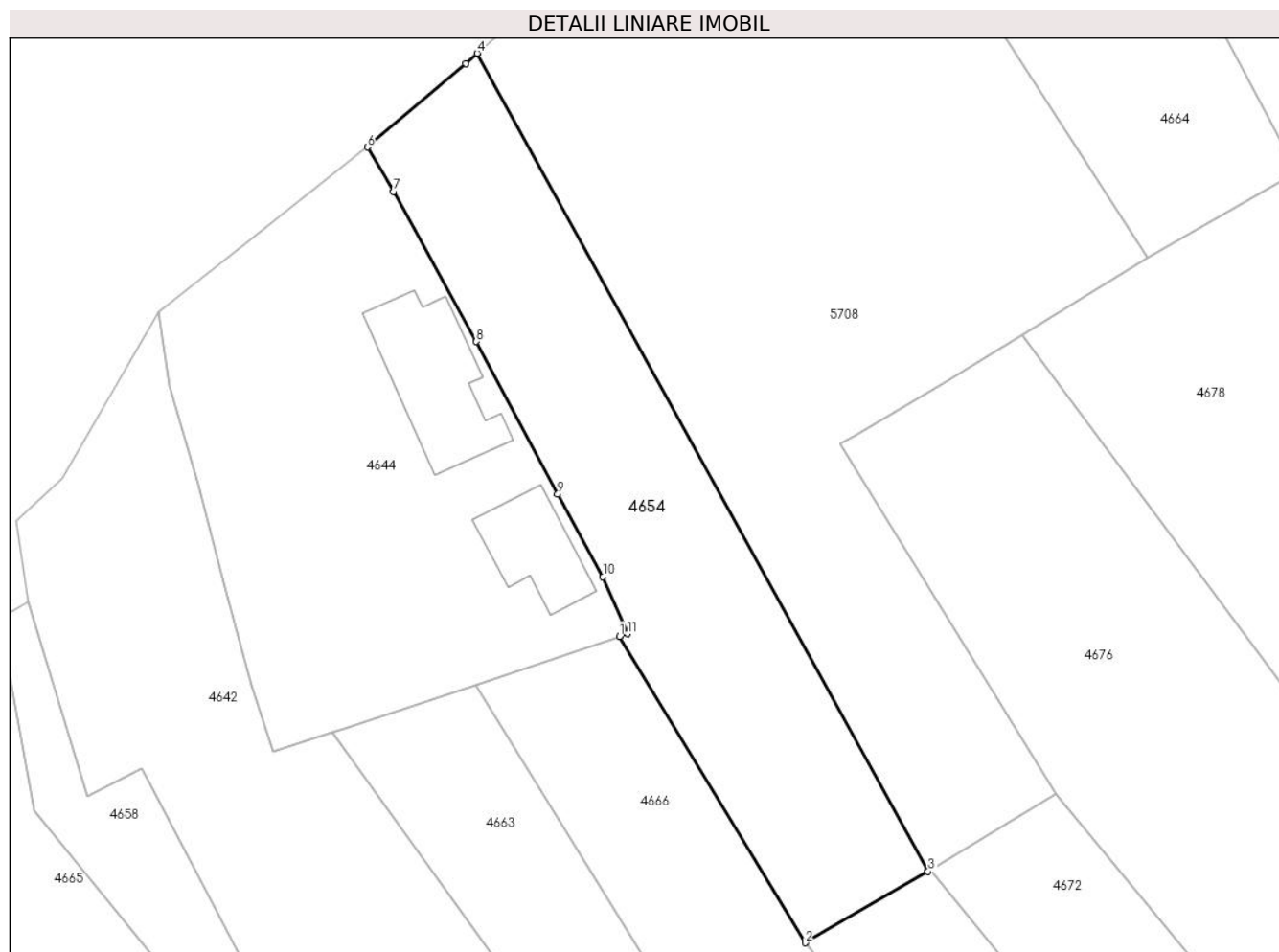
Inscrieri privind dezmembramintele dreptului de proprietate, drepturi reale de garanție și sarcini	Referințe
NU SUNT	

Anexa Nr. 1 La Partea I

Teren

Nr cadastral	Suprafața (mp)*	Observații / Referințe
	1.039	

* Suprafața este determinată în planul de proiecție Stereo 70.



Date referitoare la teren

Crt	Categorie folosință	Intravilan	Suprafața (mp)	Tarla	Parcelă	Nr. topo	Observații / Referințe
1	arabil	DA	1.039	10	249	-	

Lungime Segmente

1) Valorile lungimilor segmentelor sunt obținute din proiecție în plan.

Punct început	X / Y	Punct sfârșit	X / Y	Lungime segment (** (m)
1	591.263,327 393.590,049	2	591.279,735 393.562,988	31.647
2	591.279,735 393.562,988	3	591.290,608 393.569,285	12.565
3	591.290,608 393.569,285	4	591.250,744 393.641,565	82.544
4	591.250,744 393.641,565	5	591.249,724 393.640,65	1.37
5	591.249,724 393.640,65	6	591.241,029 393.633,265	11.408

Punct început	X / Y	Punct sfârșit	X / Y	Lungime segment (** (m)
6	591.241,029 393.633,265	7	591.243,363 393.629,361	4.548
7	591.243,363 393.629,361	8	591.250,675 393.616,103	15.141
8	591.250,675 393.616,103	9	591.257,864 393.602,634	15.267
9	591.257,864 393.602,634	10	591.261,873 393.595,319	8.342
10	591.261,873 393.595,319	11	591.264,057 393.590,293	5.48
11	591.264,057 393.590,293	1	591.263,327 393.590,049	0.77

** Lungimile segmentelor sunt determinate în planul de proiecție Stereo 70 și sunt rotunjite la 1 milimetru.

*** Distanța dintre puncte este formată din segmente cumulate ce sunt mai mici decât valoarea 1 milimetru.

**DATE DESPRE IMOBILUL NR. 4658**

Oficiul de Cadastru și Publicitate Imobiliară PRAHOVA
Biroul de Cadastru și Publicitate Imobiliară Ploiești

A. Partea I. Descrierea imobilului

TEREN Necunoscut

Adresa: Loc. Hârșă, Jud. Prahova

Nr. Crt	Nr cadastral Nr. topografic	Suprafața* (mp)	Observații / Referințe
A1		Din acte: 3.200 Masurata: 3.162	Sector cadastral:30 Teren imprejmuit;

B. Partea II. Proprietari și acte

Inscrieri privitoare la dreptul de proprietate și alte drepturi reale		Referințe
/		
Act Administrativ nr. 206472, din 04/03/2010 emis de CJSDPAT PRAHOVA (TITLU DE PROPRIETATE;);		
B1	Intabulare, drept de PROPRIETATE, dobandit prin Reconstituire, cota actuala 1/1, cota initiala 1/1 1) IVANESCU ALEXANRU	A1

C. Partea III. SARCINI .

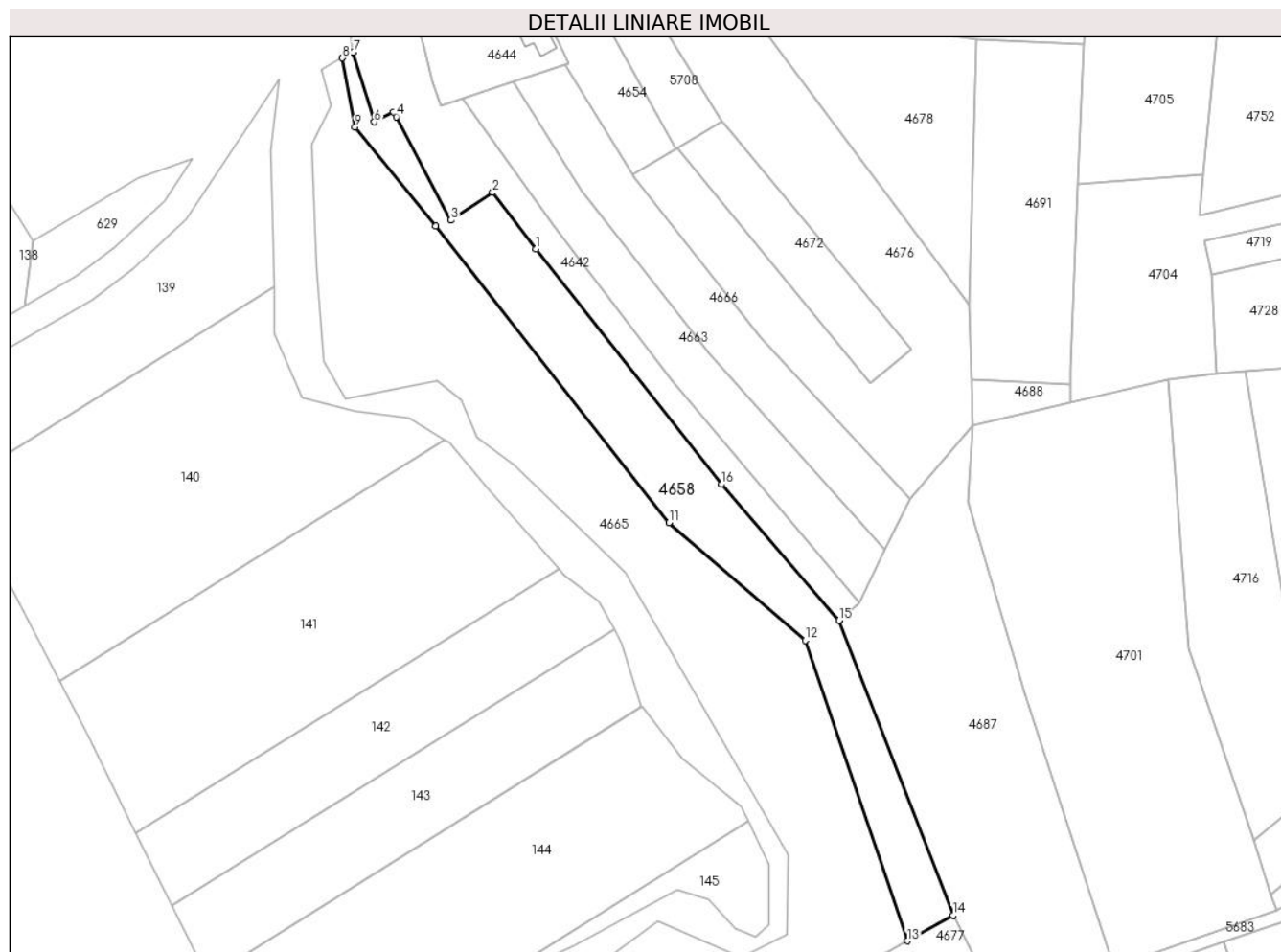
Inscrieri privind dezmembramintele dreptului de proprietate, drepturi reale de garanție și sarcini	Referințe
NU SUNT	

Anexa Nr. 1 La Partea I

Teren

Nr cadastral	Suprafața (mp)*	Observații / Referințe
	Din acte: 3.200 Masurata: 3.162	

* Suprafața este determinată în planul de proiecție Stereo 70.



Date referitoare la teren

Crt	Categorie folosință	Intra vilan	Suprafața (mp)	Tarla	Parcelă	Nr. topo	Observații / Referințe
1	arabil	NU	1.057	30	860/6	-	
2	pasune	DA	2.105	30	861/1	-	

Lungime Segmente

1) Valorile lungimilor segmentelor sunt obținute din proiecție în plan.

Punct început	X / Y	Punct sfârșit	X / Y	Lungime segment (** (m)
1	591.256,051 393.544,67	2	591.245,434 393.558,533	17.461
2	591.245,434 393.558,533	3	591.235,169 393.551,727	12.316
3	591.235,169 393.551,727	4	591.221,715 393.577,214	28.82
4	591.221,715 393.577,214	5	591.221,087 393.578,395	1.338

Punct început	X / Y	Punct sfârșit	X / Y	Lungime segment (** (m)
5	591.221,087 393.578,395	6	591.216,313 393.575,942	5.367
6	591.216,313 393.575,942	7	591.211,118 393.593,07	17.899
7	591.211,118 393.593,07	8	591.208,469 393.591,662	3.0
8	591.208,469 393.591,662	9	591.211,608 393.574,627	17.322
9	591.211,608 393.574,627	10	591.231,479 393.550,362	31.363
10	591.231,479 393.550,362	11	591.288,804 393.477,31	92.859
11	591.288,804 393.477,31	12	591.322,311 393.448,342	44.293
12	591.322,311 393.448,342	13	591.347,395 393.374,374	78.106
13	591.347,395 393.374,374	14	591.358,694 393.380,695	12.947
14	591.358,694 393.380,695	15	591.330,712 393.453,281	77.793
15	591.330,712 393.453,281	16	591.301,71 393.486,712	44.258
16	591.301,71 393.486,712	1	591.256,051 393.544,67	73.783

** Lungimile segmentelor sunt determinate în planul de proiecție Stereo 70 și sunt rotunjite la 1 milimetru.

*** Distanța dintre puncte este formată din segmente cumulate ce sunt mai mici decât valoarea 1 milimetru.

**DATE DESPRE IMOBILUL NR. 4663**

Oficiul de Cadastru și Publicitate Imobiliară PRAHOVA
Biroul de Cadastru și Publicitate Imobiliară Ploiești

A. Partea I. Descrierea imobilului

TEREN Necunoscut

Adresa: Loc. Hârșă, Jud. Prahova

Nr. Crt	Nr cadastral Nr. topografic	Suprafața* (mp)	Observații / Referințe
A1		1.787	Sector cadastral:30 Teren neimprejmuit;

B. Partea II. Proprietari și acte

Inscrieri privitoare la dreptul de proprietate și alte drepturi reale	Referințe
/	
Act Administrativ nr. 208, din 17/02/2004 emis de CJSDPAT PRAHOVA (TITLU DE PROPRIETATE;);	
B1	A1
Intabulare, drept de PROPRIETATE, dobandit prin Reconstituire, cota actuala 1/1, cota initiala 1/1	
1) TOMA P. GHEORGHE	

C. Partea III. SARCINI .

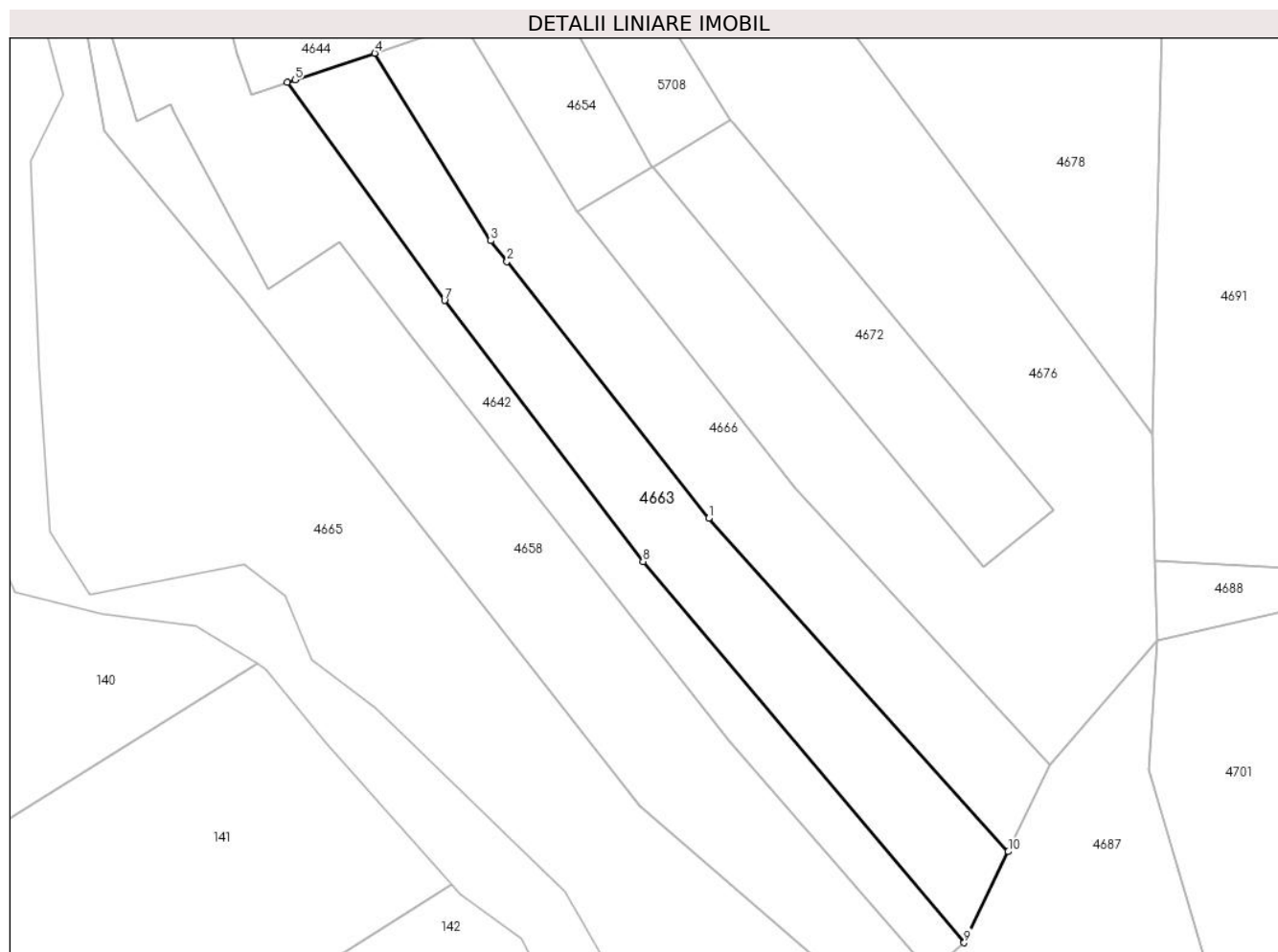
Inscrieri privind dezmembramintele dreptului de proprietate, drepturi reale de garanție și sarcini	Referințe
NU SUNT	

Anexa Nr. 1 La Partea I

Teren

Nr cadastral	Suprafața (mp)*	Observații / Referințe
	1.787	

* Suprafața este determinată în planul de proiecție Stereo 70.



Date referitoare la teren

Crt	Categorie folosință	Intravilan	Suprafața (mp)	Tarla	Parcelă	Nr. topo	Observații / Referințe
1	arabil	DA	387	30	860/8	-	
2	arabil	NU	1.400	30	860/8	-	

Lungime Segmente

1) Valorile lungimilor segmentelor sunt obținute din proiecție în plan.

Punct început	X / Y	Punct sfârșit	X / Y	Lungime segment (** (m)
1	591.298,756 393.518,703	2	591.269,647 393.555,738	47.105
2	591.269,647 393.555,738	3	591.267,291 393.558,736	3.813
3	591.267,291 393.558,736	4	591.250,578 393.585,783	31.794
4	591.250,578 393.585,783	5	591.239,052 393.581,927	12.154

Punct început	X / Y	Punct sfârșit	X / Y	Lungime segment (** (m)
5	591.239,052 393.581,927	6	591.237,926 393.581,55	1.187
6	591.237,926 393.581,55	7	591.260,643 393.550,135	38.768
7	591.260,643 393.550,135	8	591.289,275 393.512,459	47.321
8	591.289,275 393.512,459	9	591.335,638 393.457,494	71.907
9	591.335,638 393.457,494	10	591.341,991 393.470,632	14.593
10	591.341,991 393.470,632	1	591.298,756 393.518,703	64.654

** Lungimile segmentelor sunt determinate în planul de proiecție Stereo 70 și sunt rotunjite la 1 milimetru.

*** Distanța dintre puncte este formată din segmente cumulate ce sunt mai mici decât valoarea 1 milimetru.

**DATE DESPRE IMOBILUL NR. 4664**

Oficiul de Cadastru și Publicitate Imobiliară PRAHOVA
Biroul de Cadastru și Publicitate Imobiliară Ploiești

A. Partea I. Descrierea imobilului

TEREN Intravilan

Adresa: Loc. Hârșă, Str Sfanta Maria, Nr. 15, Jud. Prahova

Nr. Crt	Nr cadastral Nr. topografic	Suprafața* (mp)	Observații / Referințe
A1	22465	Din acte: 1.048 Masurata: 1.077	Sector cadastral:30 Teren imprejmuit;

B. Partea II. Proprietari și acte

Inscrieri privitoare la dreptul de proprietate și alte drepturi reale		Referințe
8270 / 30/01/2020		
Act Notarial nr. 505, din 29/01/2020 emis de NP Ivan Constantin;		
B3	Intabulare, drept de PROPRIETATEcumparare ca bun comun, dobandit prin Conventie, cota actuala 1/1, cota initiala 1/1 1) MIHALACHE ION-RĂZVAN 2) MIHALACHE OTILIA	A1
167247 / 03/11/2023		
Act Administrativ nr. 1, din 21/02/2022 emis de Comuna Plopu (; act administrativ nr 3218 din 29.03.2023, emis de Comuna Plopu);		
B5	se actualizează informațiile tehnice în sensul radierii construcțiilor C1 și C2	A1

C. Partea III. SARCINI .

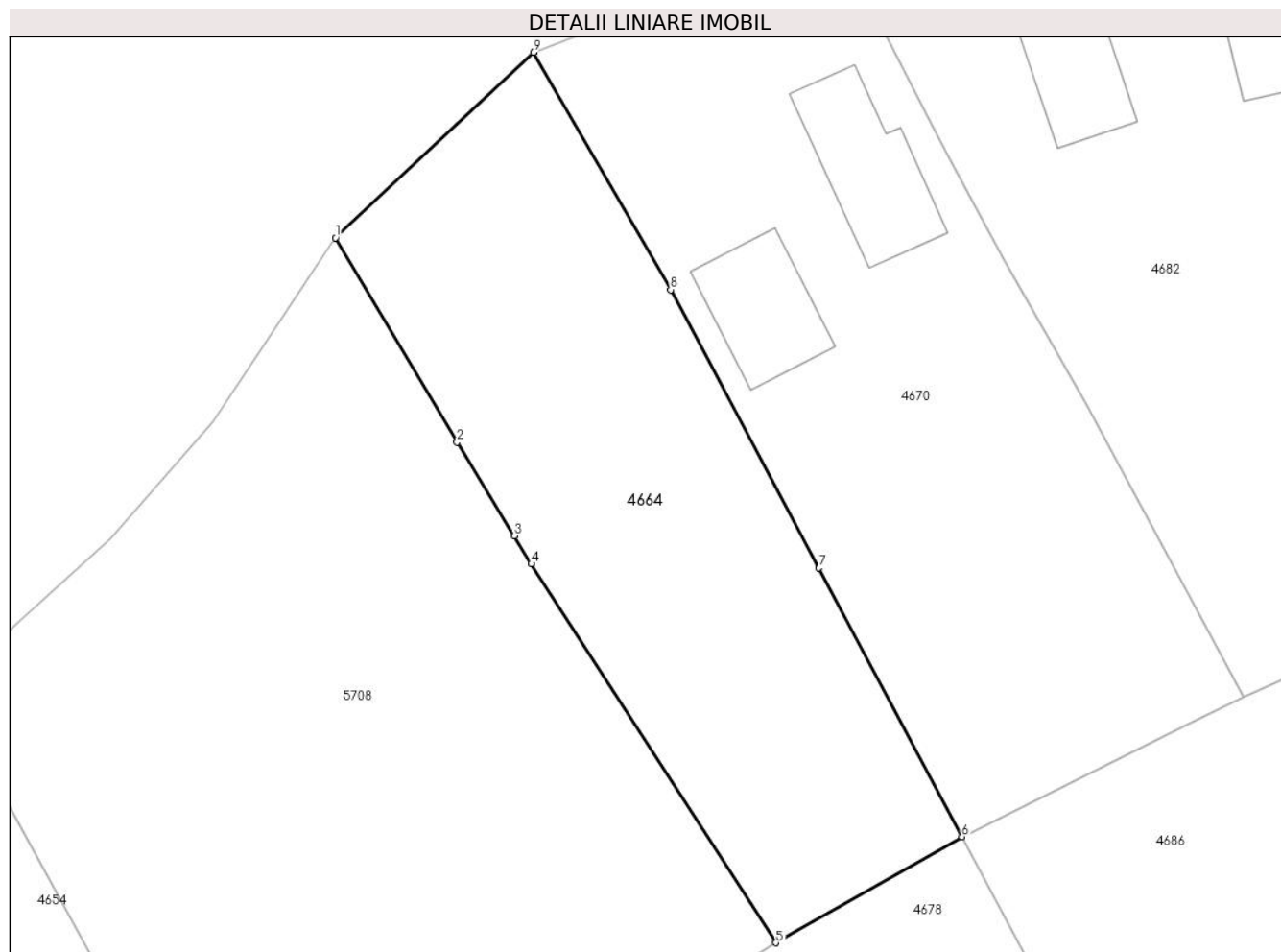
Inscrieri privind dezmembramintele dreptului de proprietate, drepturi reale de garanție și sarcini	Referințe
NU SUNT	

Anexa Nr. 1 La Partea I

Teren

Nr cadastral	Suprafața (mp)*	Observații / Referințe
22465	Din acte: 1.048 Masurata: 1.077	

* Suprafața este determinată în planul de proiecție Stereo 70.



Date referitoare la teren

Crt	Categorie folosință	Intra vilan	Suprafața (mp)	Tarla	Parcelă	Nr. topo	Observații / Referințe
1	curți constructii	DA	457	10	244	-	
2	faneata	DA	620	10	243	-	

Lungime Segmente

1) Valorile lungimilor segmentelor sunt obținute din proiecție în plan.

Punct început	X / Y	Punct sfârșit	X / Y	Lungime segment (** (m)
1	591.278,637 393.673,723	2	591.287,294 393.659,166	16.937
2	591.287,294 393.659,166	3	591.291,382 393.652,474	7.842
3	591.291,382 393.652,474	4	591.292,599 393.650,482	2.334
4	591.292,599 393.650,482	5	591.310,034 393.623,485	32.137

Punct început	X / Y	Punct sfârșit	X / Y	Lungime segment (** (m)
5	591.310,034 393.623,485	6	591.323,272 393.631,044	15.244
6	591.323,272 393.631,044	7	591.313,081 393.650,188	21.688
7	591.313,081 393.650,188	8	591.302,523 393.670,02	22.467
8	591.302,523 393.670,02	9	591.292,74 393.686,934	19.539
9	591.292,74 393.686,934	1	591.278,637 393.673,723	19.324

** Lungimile segmentelor sunt determinate în planul de proiecție Stereo 70 și sunt rotunjite la 1 milimetru.

*** Distanța dintre puncte este formată din segmente cumulate ce sunt mai mici decât valoarea 1 milimetru.

**DATE DESPRE IMOBILUL NR. 4665**

Oficiul de Cadastru și Publicitate Imobiliară PRAHOVA
Biroul de Cadastru și Publicitate Imobiliară Ploiești

A. Partea I. Descrierea imobilului

TEREN Extravilan

Adresa: Jud. Prahova, T 30, F 861

Nr. Crt	Nr cadastral Nr. topografic	Suprafața* (mp)	Observații / Referințe
A1	23444	7.619	Sector cadastral:30 Teren neimprejmut;

B. Partea II. Proprietari și acte

Inscrieri privitoare la dreptul de proprietate și alte drepturi reale		Referințe
148493 / 27/10/2021		
Act Administrativ nr. 215385, din 18/10/2021 emis de COMISIA JUDETEANA PRAHOVA;		
B1	Intabulare, drept de PROPRIETATE, dobandit prin Reconstituire, cota actuala 1/1, cota initiala 1/1 1) TIMPURIU MARIA-RODICA 2) PAUNESCU ELENA, (decedata); 3) IVĂNESCU IORDANA, (decedata); 4) STATE CONSTANTIN, (decedat); 5) STĂTESCU DUMITRU, (decedat); 6) STATE IOANA, (decedata); 7) STĂTESCU ION-VIRGIL, (decedat);	A1

C. Partea III. SARCINI .

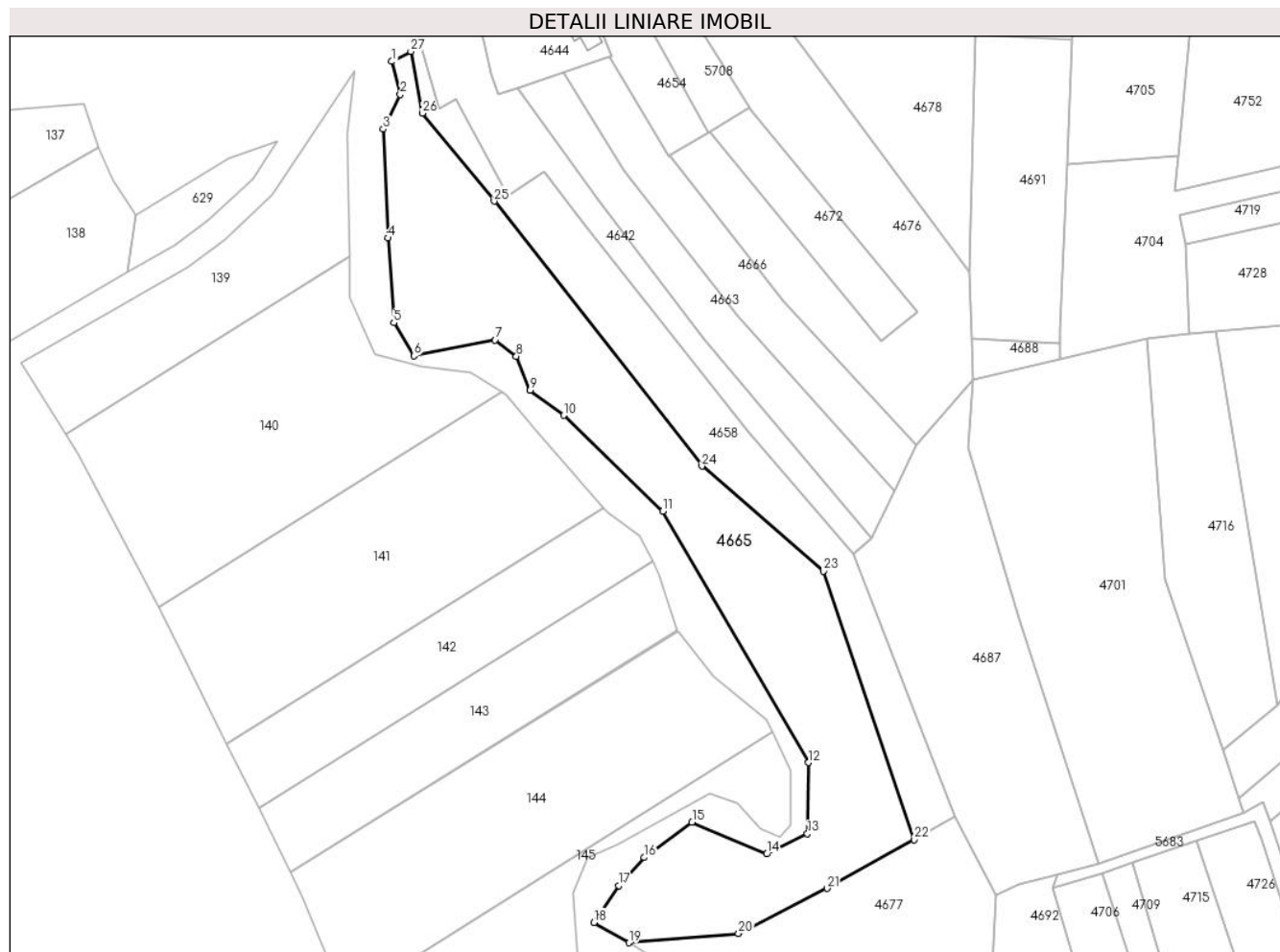
Inscrieri privind dezmembramintele dreptului de proprietate, drepturi reale de garanție și sarcini	Referințe
NU SUNT	

Anexa Nr. 1 La Partea I

Teren

Nr cadastral	Suprafața (mp)*	Observații / Referințe
23444	7.619	

* Suprafața este determinată în planul de proiecție Stereo 70.



Date referitoare la teren

Crt	Categorie folosință	Intravilan	Suprafața (mp)	Tarla	Parcelă	Nr. topo	Observații / Referințe
1	faneata	NU	7.619	30	861	-	

Lungime Segmente

1) Valorile lungimilor segmentelor sunt obținute din proiecție în plan.

Punct început	X / Y	Punct sfârșit	X / Y	Lungime segment (** (m)
1	591.203,25 393.588,889	2	591.205,591 393.579,772	9.413
3	591.200,855 393.570,261	4	591.202,137 393.540,232	30.056
5	591.203,773 393.516,833	6	591.209,365 393.507,72	10.692
7	591.231,702 393.512,142	8	591.237,585 393.507,617	7.422
9	591.241,448 393.498,259	10	591.250,664 393.491,326	11.533

Punct început	X / Y	Punct sfârșit	X / Y	Lungime segment (** (m)
2	591.205,591 393.579,772	3	591.200,855 393.570,261	10.625
4	591.202,137 393.540,232	5	591.203,773 393.516,833	23.456
6	591.209,365 393.507,72	7	591.231,702 393.512,142	22.77
8	591.237,585 393.507,617	9	591.241,448 393.498,259	10.124
10	591.250,664 393.491,326	11	591.278,006 393.464,905	38.022

Punct început	X / Y	Punct sfârșit	X / Y	Lungime segment (** (m)
11	591.278,006 393.464,905	12	591.318,222 393.395,621	80.11
13	591.317,954 393.375,974	14	591.306,701 393.370,408	12.554
15	591.286,094 393.379,147	16	591.272,885 393.369,434	16.396
17	591.265,81 393.361,714	18	591.259,044 393.351,508	12.245
19	591.268,652 393.345,94	20	591.298,905 393.348,504	30.361
21	591.323,391 393.360,946	22	591.347,395 393.374,374	27.505
23	591.322,311 393.448,342	24	591.288,804 393.477,31	44.293
25	591.231,479 393.550,362	26	591.211,608 393.574,627	31.363
27	591.208,469 393.591,662	1	591.203,25 393.588,889	5.91

Punct început	X / Y	Punct sfârșit	X / Y	Lungime segment (** (m)
12	591.318,222 393.395,621	13	591.317,954 393.375,974	19.649
14	591.306,701 393.370,408	15	591.286,094 393.379,147	22.383
16	591.272,885 393.369,434	17	591.265,81 393.361,714	10.472
18	591.259,044 393.351,508	19	591.268,652 393.345,94	11.105
20	591.298,905 393.348,504	21	591.323,391 393.360,946	27.466
22	591.347,395 393.374,374	23	591.322,311 393.448,342	78.106
24	591.288,804 393.477,31	25	591.231,479 393.550,362	92.859
26	591.211,608 393.574,627	27	591.208,469 393.591,662	17.322

** Lungimile segmentelor sunt determinate în planul de proiecție Stereo 70 și sunt rotunjite la 1 milimetru.

*** Distanța dintre puncte este formată din segmente cumulate ce sunt mai mici decât valoarea 1 milimetru.

**DATE DESPRE IMOBILUL NR. 4666**

Oficiul de Cadastru și Publicitate Imobiliară PRAHOVA
Biroul de Cadastru și Publicitate Imobiliară Ploiești

A. Partea I. Descrierea imobilului

TEREN Necunoscut

Adresa: Loc. Hârșă, Jud. Prahova

Nr. Crt	Nr cadastral Nr. topografic	Suprafața* (mp)	Observații / Referințe
A1		1.787	Sector cadastral:30 Teren neimprejmuit;

B. Partea II. Proprietari și acte

Inscrieri privitoare la dreptul de proprietate și alte drepturi reale		Referințe
/		
Act Administrativ nr. 8417, din 07/12/2017 emis de PRIMARIA COMUNEI PLOPU (PROCES VB. DE PUNERE IN POSESIE; H.C.J. 84/08.08.1991 ANEXA 2a/17 POZITIA 48);		
B1	Inscrierea provizorie, drept de PROPRIETATE, dobandit prin Reconstituire, cota actuala 1/1, cota initiala 1/1 1) CUCU GH. AUREL	A1

C. Partea III. SARCINI .

Inscrieri privind dezmembramintele dreptului de proprietate, drepturi reale de garanție și sarcini	Referințe
NU SUNT	

Anexa Nr. 1 La Partea I**Teren**

Nr cadastral	Suprafața (mp)*	Observații / Referințe
	1.787	

* Suprafața este determinată în planul de proiecție Stereo 70.

**Date referitoare la teren**

Crt	Categorie folosință	Intravilan	Suprafața (mp)	Tarla	Parcelă	Nr. topo	Observații / Referințe
1	arabil	DA	440	30	860/9	-	
2	arabil	NU	1.347	30	860/9	-	

Lungime Segmente

1) Valorile lungimilor segmentelor sunt obținute din proiecție în plan.

Punct început	X / Y	Punct sfârșit	X / Y	Lungime segment (** (m)
1	591.279,735 393.562,988	2	591.263,327 393.590,049	31.647
2	591.263,327 393.590,049	3	591.250,578 393.585,783	13.444
3	591.250,578 393.585,783	4	591.267,291 393.558,736	31.794
4	591.267,291 393.558,736	5	591.269,647 393.555,738	3.813

Punct început	X / Y	Punct sfârșit	X / Y	Lungime segment (** (m)
5	591.269,647 393.555,738	6	591.298,756 393.518,703	47.105
6	591.298,756 393.518,703	7	591.341,991 393.470,632	64.654
7	591.341,991 393.470,632	8	591.348,074 393.483,212	13.974
8	591.348,074 393.483,212	9	591.311,2 393.522,955	54.214
9	591.311,2 393.522,955	10	591.280,222 393.562,368	50.13
10	591.280,222 393.562,368	1	591.279,735 393.562,988	0.788

** Lungimile segmentelor sunt determinate în planul de proiecție Stereo 70 și sunt rotunjite la 1 milimetru.

*** Distanța dintre puncte este formată din segmente cumulate ce sunt mai mici decât valoarea 1 milimetru.

**DATE DESPRE IMOBILUL NR. 4670**

Oficiul de Cadastru și Publicitate Imobiliară PRAHOVA
Biroul de Cadastru și Publicitate Imobiliară Ploiești

A. Partea I. Descrierea imobilului

TEREN Intravilan

Adresa: Loc. Hârșă, Str Sfanta Maria, Nr. 13, Jud. Prahova

Nr. Crt	Nr cadastral Nr. topografic	Suprafața* (mp)	Observații / Referințe
A1		Din acte: 1.351 Masurata: 1.383	Sector cadastral:30 Teren imprejmuit;

Construcții

Crt	Nr cadastral Nr. topografic	Adresa	Observații / Referințe
A1.1	-C1	Loc. Hârșă, Str Sfanta Maria, Nr. 13, Jud. Prahova	Nr. niveluri:1; S. construita la sol:78 mp;
A1.2	-C2	Loc. Hârșă, Str Sfanta Maria, Nr. 13, Jud. Prahova	Nr. niveluri:1; S. construita la sol:64 mp;

B. Partea II. Proprietari și acte

Inscrieri privitoare la dreptul de proprietate și alte drepturi reale		Referințe
/		
Act Administrativ nr. 56906, din 02/04/1996 emis de CJSDPAT PRAHOVA (TITLU DE PROPRIETATE;);		
B1	Intabulare, drept de PROPRIETATE, dobandit prin Reconstituire, cota actuala 1/1, cota initiala 1/1 1) ANTON P. ION	A1
Act Administrativ nr. 2254, din 06/03/2024 emis de PRIMARIA COMUNEI PLOPU (ADEVERINTA;);		
B2	Intabulare, drept de PROPRIETATE, dobandit prin Construire, cota actuala 1/1, cota initiala 1/1 1) ANTON P. ION	A1.1, A1.2

C. Partea III. SARCINI .

Inscrieri privind dezmembramintele dreptului de proprietate, drepturi reale de garanție și sarcini	Referințe
NU SUNT	

Anexa Nr. 1 La Partea I

Teren

Nr cadastral	Suprafața (mp)*	Observații / Referințe
	Din acte: 1.351 Masurata: 1.383	

* Suprafața este determinată în planul de proiecție Stereo 70.



Date referitoare la teren

Crt	Categorie folosință	Intra vilan	Suprafața (mp)	Tarla	Parcelă	Nr. topo	Observații / Referințe
1	curți constructii	DA	879	10	242	-	
2	vie	DA	101	10	241	-	
3	arabil	DA	403	10	241	-	

Date referitoare la construcții

Crt	Număr	Destinație construcție	Supraf. (mp)	Situație juridică	Observații / Referințe
A1.1	-C1	construcții de locuințe	Din acte: 0 Masurata: 78	Cu acte	Nr. niveluri:1; S. construita la sol:78 mp;
A1.2	-C2	construcții anexa	Din acte: 0 Masurata: 64	Cu acte	Nr. niveluri:1; S. construita la sol:64 mp;

Lungime Segmente

1) Valorile lungimilor segmentelor sunt obținute din proiecție în plan.

Punct început	X / Y	Punct sfârșit	X / Y	Lungime segment (** (m)
1	591.292,74 393.686,934	2	591.302,523 393.670,02	19.539

Punct început	X / Y	Punct sfârșit	X / Y	Lungime segment (** (m)
2	591.302,523 393.670,02	3	591.313,081 393.650,188	22.467
3	591.313,081 393.650,188	4	591.323,272 393.631,044	21.688
4	591.323,272 393.631,044	5	591.339,656 393.639,155	18.282
5	591.339,656 393.639,155	6	591.343,346 393.640,979	4.116
6	591.343,346 393.640,979	7	591.332,256 393.661,667	23.473
7	591.332,256 393.661,667	8	591.326,336 393.672,109	12.003
8	591.326,336 393.672,109	9	591.322,113 393.679,919	8.879
9	591.322,113 393.679,919	10	591.320,919 393.682,274	2.64
10	591.320,919 393.682,274	11	591.314,885 393.693,989	13.178
11	591.314,885 393.693,989	12	591.298,504 393.689,117	17.09
12	591.298,504 393.689,117	1	591.292,74 393.686,934	6.164

** Lungimile segmentelor sunt determinate în planul de proiecție Stereo 70 și sunt rotunjite la 1 milimetru.

*** Distanța dintre puncte este formată din segmente cumulate ce sunt mai mici decât valoarea 1 milimetru.

**DATE DESPRE IMOBILUL NR. 4672**

Oficiul de Cadastru și Publicitate Imobiliară PRAHOVA
Biroul de Cadastru și Publicitate Imobiliară Ploiești

A. Partea I. Descrierea imobilului

TEREN Extravilan

Adresa: Jud. Prahova

Nr. Crt	Nr cadastral Nr. topografic	Suprafața* (mp)	Observații / Referințe
A1	21163	955	Sector cadastral:30 Teren neimprejmuit;

B. Partea II. Proprietari și acte

Inscrieri privitoare la dreptul de proprietate și alte drepturi reale		Referințe
86514 / 19/08/2015		
Act Administrativ nr. 211879, din 21/07/2015 emis de COMISIA JUDETEANA PRAHOVA;		
B1	Intabulare, drept de PROPRIETATE, dobandit prin Reconstituire, cota actuala 1/1, cota initiala 1/1 1) ILIE VASILICA	A1

C. Partea III. SARCINI .

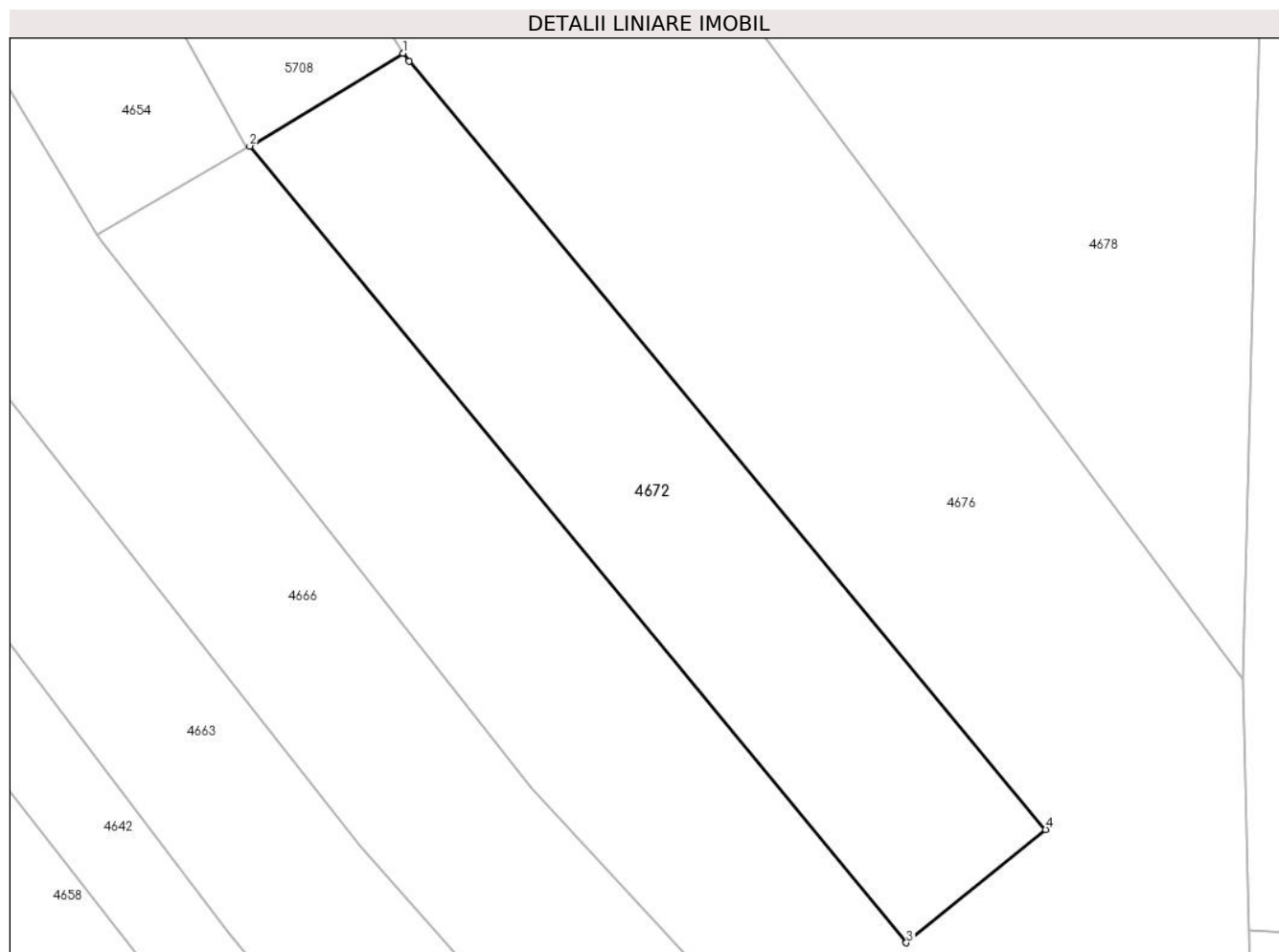
Inscrieri privind dezmembramintele dreptului de proprietate, drepturi reale de garanție și sarcini	Referințe
NU SUNT	

Anexa Nr. 1 La Partea I

Teren

Nr cadastral	Suprafața (mp)*	Observații / Referințe
21163	955	

* Suprafața este determinată în planul de proiecție Stereo 70.



Date referitoare la teren

Crt	Categorie folosință	Intravilan	Suprafața (mp)	Tarla	Parcelă	Nr. topo	Observații / Referințe
1	arabil	NU	955	30	860/10	-	

Lungime Segmente

1) Valorile lungimilor segmentelor sunt obținute din proiecție în plan.

Punct început	X / Y	Punct sfârșit	X / Y	Lungime segment (** (m)
1	591.301,901 393.576,124	2	591.290,801 393.569,397	12.979
2	591.290,801 393.569,397	3	591.338,381 393.511,722	74.768
3	591.338,381 393.511,722	4	591.348,473 393.519,917	13.0
4	591.348,473 393.519,917	5	591.302,367 393.575,561	72.264
5	591.302,367 393.575,561	1	591.301,901 393.576,124	0.731

**** Lungimile segmentelor sunt determinate în planul de proiecție Stereo 70 și sunt rotunjite la 1 milimetru.**

***** Distanța dintre puncte este formată din segmente cumulate ce sunt mai mici decât valoarea 1 milimetru.**

**DATE DESPRE IMOBILUL NR. 4676**

Oficiul de Cadastru și Publicitate Imobiliară PRAHOVA
Biroul de Cadastru și Publicitate Imobiliară Ploiești

A. Partea I. Descrierea imobilului

TEREN Necunoscut

Adresa: Loc. Hârșă, Jud. Prahova

Nr. Crt	Nr cadastral Nr. topografic	Suprafața* (mp)	Observații / Referințe
A1		4.010	Sector cadastral:30 Teren neimprejmut;

B. Partea II. Proprietari și acte

Inscrieri privitoare la dreptul de proprietate și alte drepturi reale		Referințe
/		
Act Normativ nr. 7, din 13/03/1996 emis de PARLAMENTUL ROMANIEI (LEGE;);		
B1	Intabulare, drept de PROPRIETATE, dobândit prin Lege, cota actuala 1/1, cota initiala 1/1 1) NEIDENTIFICAT NEIDENTIFICAT	A1
B2	Se noteaza PROPRIETAR NEIDENTIFICAT - conform art.13, alin. 15 din Legea 7/1996	A1

C. Partea III. SARCINI .

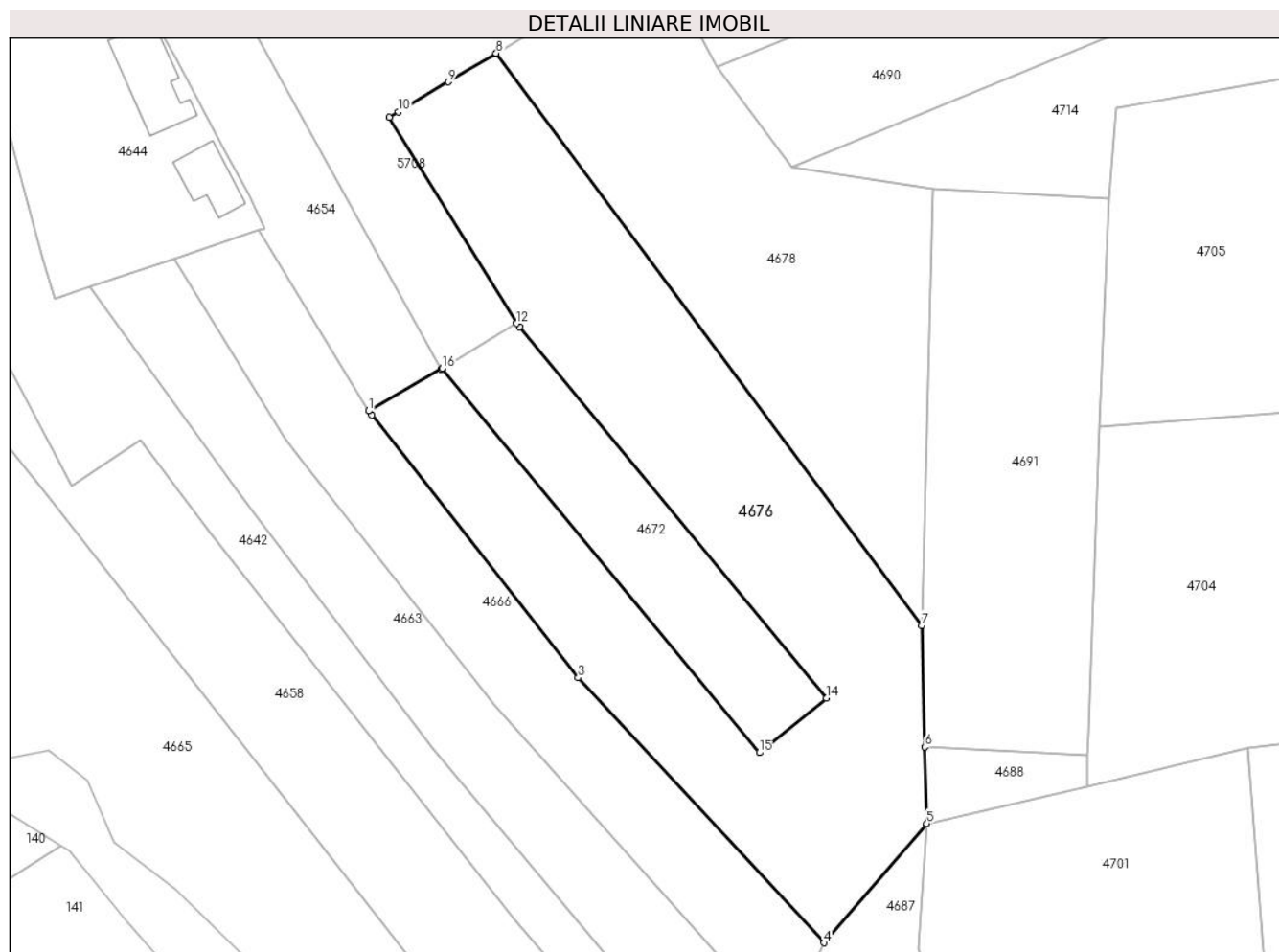
Inscrieri privind dezmembramintele dreptului de proprietate, drepturi reale de garanție și sarcini	Referințe
NU SUNT	

Anexa Nr. 1 La Partea I

Teren

Nr cadastral	Suprafața (mp)*	Observații / Referințe
	4.010	

* Suprafața este determinată în planul de proiecție Stereo 70.



Date referitoare la teren

Crt	Categorie folosință	Intravilan	Suprafața (mp)	Tarla	Parcelă	Nr. topo	Observații / Referințe
1	arabil	NU	3.955	30	860/11	-	
2	arabil	DA	55	30	860/11	-	

Lungime Segmente

1) Valorile lungimilor segmentelor sunt obținute din proiecție în plan.

Punct început	X / Y	Punct sfârșit	X / Y	Lungime segment (** (m)
1	591.279,735 393.562,988	2	591.280,222 393.562,368	0.788
2	591.280,222 393.562,368	3	591.311,2 393.522,955	50.13
3	591.311,2 393.522,955	4	591.348,074 393.483,212	54.214
4	591.348,074 393.483,212	5	591.363,523 393.501,1	23.636

Punct început	X / Y	Punct sfârșit	X / Y	Lungime segment (** (m)
5	591.363,523 393.501,1	6	591.363,222 393.512,585	11.489
6	591.363,222 393.512,585	7	591.362,745 393.530,799	18.22
7	591.362,745 393.530,799	8	591.298,894 393.616,642	106.986
8	591.298,894 393.616,642	9	591.291,73 393.612,352	8.35
9	591.291,73 393.612,352	10	591.284,221 393.607,855	8.753
10	591.284,221 393.607,855	11	591.282,843 393.607,03	1.606
11	591.282,843 393.607,03	12	591.301,901 393.576,124	36.31
12	591.301,901 393.576,124	13	591.302,367 393.575,561	0.731
13	591.302,367 393.575,561	14	591.348,473 393.519,917	72.264
14	591.348,473 393.519,917	15	591.338,381 393.511,722	13.0
15	591.338,381 393.511,722	16	591.290,801 393.569,397	74.768
16	591.290,801 393.569,397	17	591.290,608 393.569,285	0.223
17	591.290,608 393.569,285	1	591.279,735 393.562,988	12.565

** Lungimile segmentelor sunt determinate în planul de proiecție Stereo 70 și sunt rotunjite la 1 milimetru.

*** Distanța dintre puncte este formată din segmente cumulate ce sunt mai mici decât valoarea 1 milimetru.

**DATE DESPRE IMOBILUL NR. 4677**

Oficiul de Cadastru și Publicitate Imobiliară PRAHOVA
Biroul de Cadastru și Publicitate Imobiliară Ploiești

A. Partea I. Descrierea imobilului

TEREN Extravilan

Adresa: Jud. Prahova

Nr. Crt	Nr cadastral Nr. topografic	Suprafața* (mp)	Observații / Referințe
A1		3.240	Sector cadastral:30 Teren neimprejmit;

B. Partea II. Proprietari și acte

Inscrieri privitoare la dreptul de proprietate și alte drepturi reale		Referințe
/		
Act Administrativ nr. 8593, din 11/12/2017 emis de PRIMARIA COMUNEI PLOPU (PROCES VB. DE PUNERE IN POSESIE; H.C.J. 3248/26.01.2004 ANEXA 3 POZITIA 14.);		
B1	Inscrierea provizorie, drept de PROPRIETATE, dobandit prin Reconstituire, cota actuala 1/1, cota initiala 1/1	A1
	1) STANCIU MILANA 2) PANAIT ILINCA 3) ZIPLEA MARIA 4) BARBU IORDANA 5) PETRESCU NICOLAE 6) PETRESCU DUMITRU 7) PETRESCU ION VIRGIL 8) PETRESCU CONSTANTIN	

C. Partea III. SARCINI .

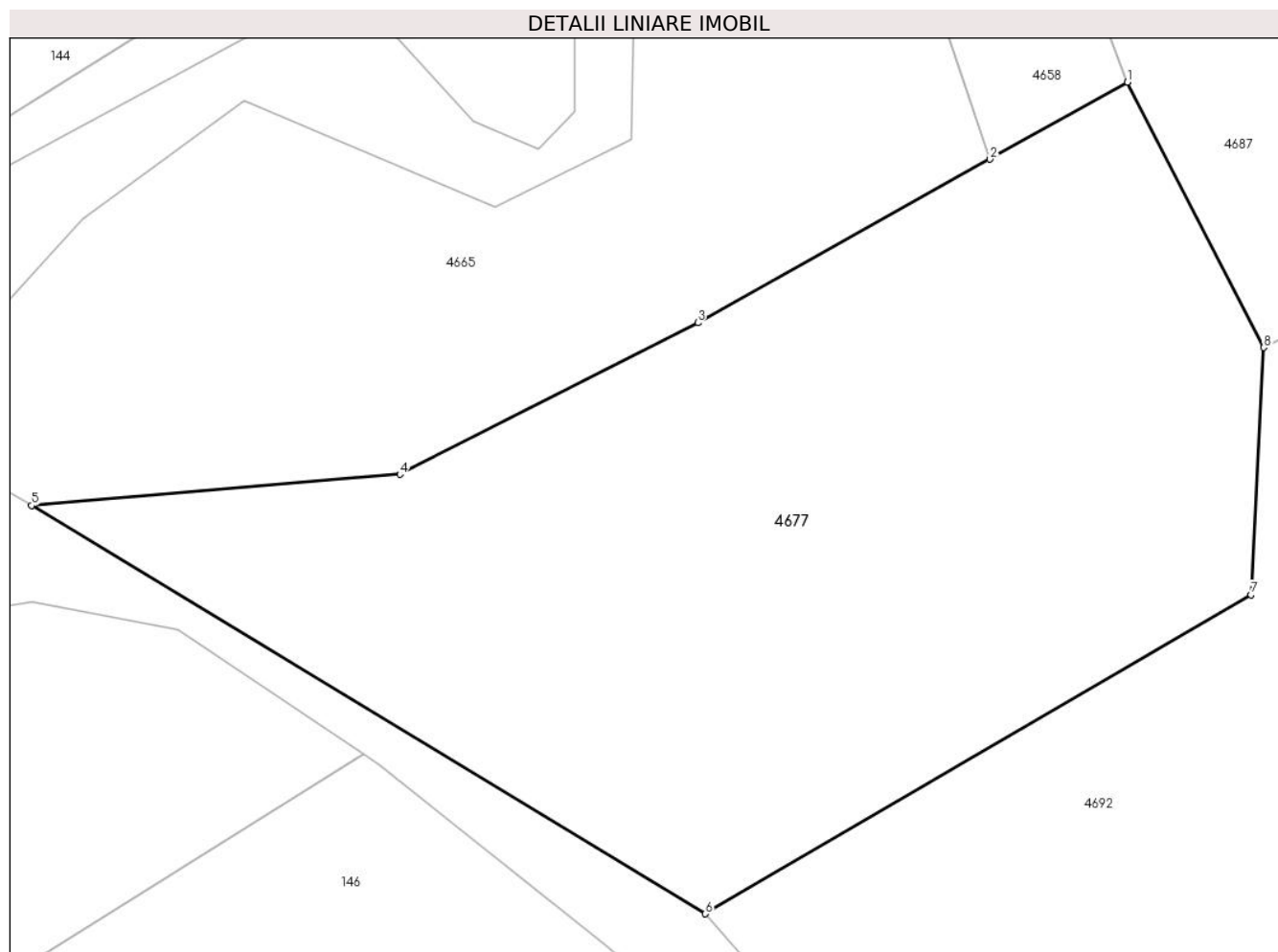
Inscrieri privind dezmembramintele dreptului de proprietate, drepturi reale de garanție și sarcini	Referințe
NU SUNT	

Anexa Nr. 1 La Partea I

Teren

Nr cadastral	Suprafața (mp)*	Observații / Referințe
	3.240	

* Suprafața este determinată în planul de proiecție Stereo 70.



Date referitoare la teren

Crt	Categorie folosință	Intravilan	Suprafața (mp)	Tarla	Parcelă	Nr. topo	Observații / Referințe
1	pașune	NU	3.240	30	861/2	-	

Lungime Segmente

1) Valorile lungimilor segmentelor sunt obținute din proiecție în plan.

Punct început	X / Y	Punct sfârșit	X / Y	Lungime segment (** (m)
1	591.358,694 393.380,695	2	591.347,395 393.374,374	12.947
2	591.347,395 393.374,374	3	591.323,391 393.360,946	27.505
3	591.323,391 393.360,946	4	591.298,905 393.348,504	27.466
4	591.298,905 393.348,504	5	591.268,652 393.345,94	30.361
5	591.268,652 393.345,94	6	591.324,015 393.312,42	64.72

Punct început	X / Y	Punct sfârșit	X / Y	Lungime segment (** (m)
6	591.324,015 393.312,42	7	591.368,851 393.338,617	51.928
7	591.368,851 393.338,617	8	591.369,888 393.358,904	20.313
8	591.369,888 393.358,904	1	591.358,694 393.380,695	24.498

** Lungimile segmentelor sunt determinate în planul de proiecție Stereo 70 și sunt rotunjite la 1 milimetru.

*** Distanța dintre puncte este formată din segmente cumulate ce sunt mai mici decât valoarea 1 milimetru.

**DATE DESPRE IMOBILUL NR. 4678**

Oficiul de Cadastru și Publicitate Imobiliară PRAHOVA
Biroul de Cadastru și Publicitate Imobiliară Ploiești

A. Partea I. Descrierea imobilului

TEREN Intravilan

Adresa: Loc. Hârșă, Jud. Prahova

Nr. Crt	Nr cadastral Nr. topografic	Suprafața* (mp)	Observații / Referințe
A1		2.560	Sector cadastral:30 Teren neimprejmuit;

B. Partea II. Proprietari și acte

Inscrieri privitoare la dreptul de proprietate și alte drepturi reale		Referințe
/		
Act Normativ nr. 7, din 13/03/1996 emis de PARLAMENTUL ROMANIEI (LEGE;);		
B1	Intabulare, drept de PROPRIETATE, dobândit prin Lege, cota actuala 1/1, cota initiala 1/1 1) NEIDENTIFICAT NEIDENTIFICAT	A1
B2	Se noteaza PROPRIETAR NEIDENTIFICAT - conform art.13, alin. 15 din Legea 7/1996	A1

C. Partea III. SARCINI .

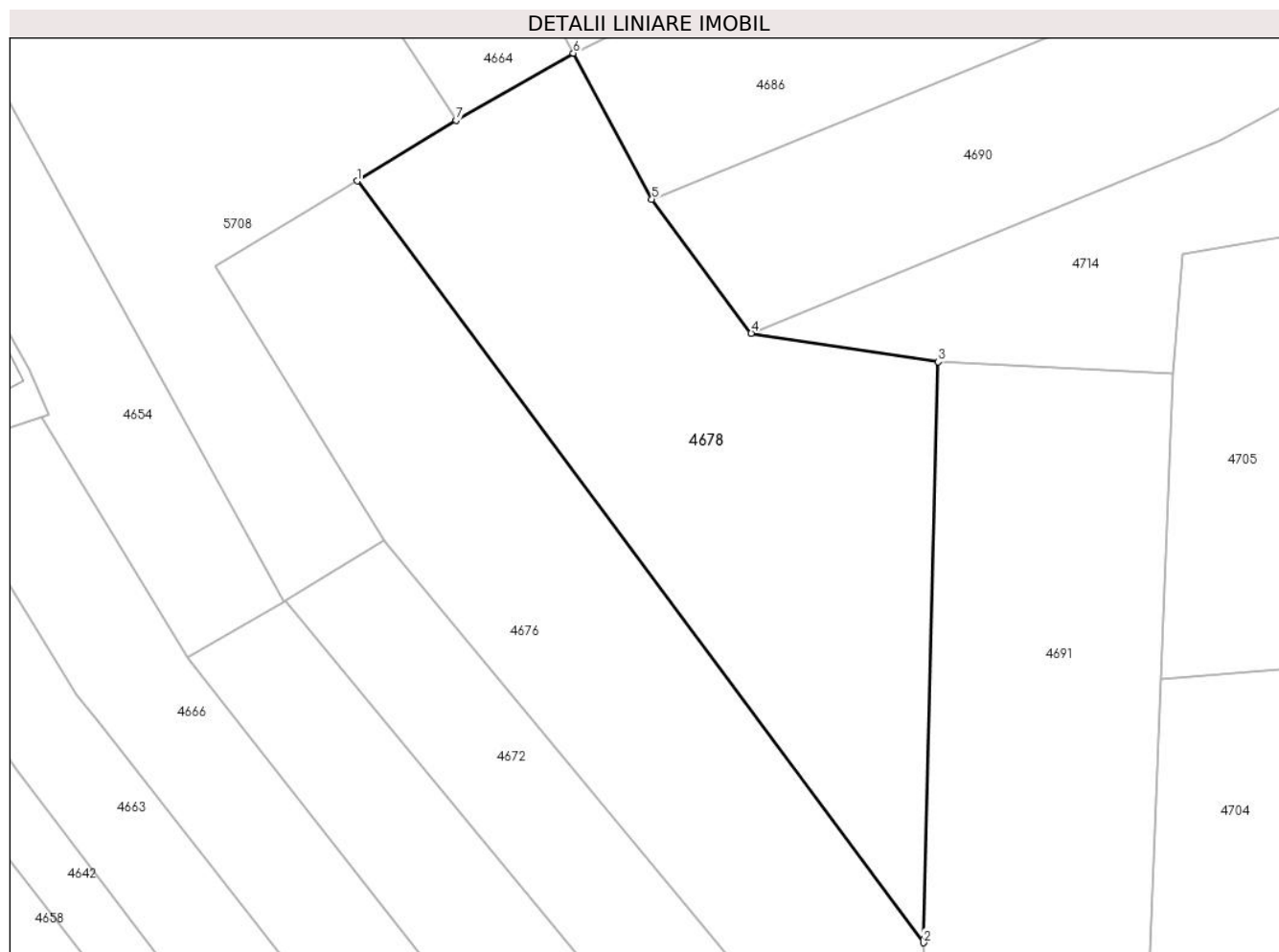
Inscrieri privind dezmembramintele dreptului de proprietate, drepturi reale de garanție și sarcini	Referințe
NU SUNT	

Anexa Nr. 1 La Partea I

Teren

Nr cadastral	Suprafața (mp)*	Observații / Referințe
	2.560	

* Suprafața este determinată în planul de proiecție Stereo 70.



Date referitoare la teren

Crt	Categorie folosință	Intra vilan	Suprafața (mp)	Tarla	Parcelă	Nr. topo	Observații / Referințe
1	arabil	DA	2.560	30	860/12	-	

Lungime Segmente

1) Valorile lungimilor segmentelor sunt obținute din proiecție în plan.

Punct început	X / Y	Punct sfârșit	X / Y	Lungime segment (** (m)
1	591.298,894 393.616,642	2	591.362,745 393.530,799	106.986
2	591.362,745 393.530,799	3	591.364,412 393.596,281	65.503
3	591.364,412 393.596,281	4	591.343,336 393.599,494	21.32
4	591.343,336 393.599,494	5	591.332,122 393.614,599	18.813
5	591.332,122 393.614,599	6	591.323,272 393.631,044	18.675

Punct început	X / Y	Punct sfârșit	X / Y	Lungime segment (** (m)
6	591.323,272 393.631,044	7	591.310,034 393.623,485	15.244
7	591.310,034 393.623,485	1	591.298,894 393.616,642	13.074

** Lungimile segmentelor sunt determinate în planul de proiecție Stereo 70 și sunt rotunjite la 1 milimetru.

*** Distanța dintre puncte este formată din segmente cumulate ce sunt mai mici decât valoarea 1 milimetru.

**DATE DESPRE IMOBILUL NR. 4682**

Oficiul de Cadastru și Publicitate Imobiliară PRAHOVA
Biroul de Cadastru și Publicitate Imobiliară Ploiești

A. Partea I. Descrierea imobilului

TEREN Intravilan

Adresa: Loc. Hârșă, Str Sfanta Maria, Nr. 11, Jud. Prahova

Nr. Crt	Nr cadastral Nr. topografic	Suprafața* (mp)	Observații / Referințe
A1	20751	Din acte: 2.024 Masurata: 2.043	Sector cadastral:30 Teren imprejmuit;

Construcții

Crt	Nr cadastral Nr. topografic	Adresa	Observații / Referințe
A1.1	20751-C1	Loc. Hârșă, Str Sfanta Maria, Nr. 11, Jud. Prahova	Nr. niveluri:1; S. construita la sol:59 mp; LOCUINTA PARTER
A1.3	20751-C3	Loc. Hârșă, Str Sfanta Maria, Nr. 11, Jud. Prahova	Nr. niveluri:1; S. construita la sol:67 mp;

B. Partea II. Proprietari și acte

Inscrieri privitoare la dreptul de proprietate și alte drepturi reale		Referințe
60533 / 17/06/2016		
Hotarare Judecatoreasca nr. 12828, din 10/11/2015 emis de JUDECATORIA PLOIESTI (; act administrativ nr. 3/10.02.2016 emis de BEJ Divoiu Maria);		
B11	Intabulare, drept de PROPRIETATE, dobandit prin Hotarare Judecatoreasca, cota actuala 1/1, cota initiala 1/1 1) UNTARU VASILE-GEORGIAN	A1, A1.1
/		
Act Administrativ nr. 2254, din 06/03/2024 emis de PRIMARIA COMUNEI PLOPU (ADEVERINTA;);		
B12	Intabulare, drept de PROPRIETATE, dobandit prin Construire, cota actuala 1/1, cota initiala 1/1 1) UNTARU VASILE-GEORGIAN	A1.3

C. Partea III. SARCINI .

Inscrieri privind dezmembramintele dreptului de proprietate, drepturi reale de garanție și sarcini	Referințe
NU SUNT	

Anexa Nr. 1 La Partea I

Teren

Nr cadastral	Suprafața (mp)*	Observații / Referințe
20751	Din acte: 2.024 Masurata: 2.043	

* Suprafața este determinată în planul de proiecție Stereo 70.



Date referitoare la teren

Crt	Categorie folosință	Intra vilan	Suprafața (mp)	Tarla	Parcelă	Nr. topo	Observații / Referințe
1	curți constructii	DA	484	10	239	-	
2	faneata	DA	1.559	10	237,238	-	

Date referitoare la construcții

Crt	Număr	Destinație construcție	Supraf. (mp)	Situație juridică	Observații / Referințe
A1.1	20751-C1	construcții de locuințe	59	Cu acte	Nr. niveluri:1; S. construita la sol:59 mp; LOCUINTA PARTER
A1.3	20751-C3	construcții de locuințe	Din acte: 0 Masurata: 67	Cu acte	Nr. niveluri:1; S. construita la sol:67 mp;

Lungime Segmente

1) Valorile lungimilor segmentelor sunt obținute din proiecție în plan.

Punct început	X / Y	Punct sfârșit	X / Y	Lungime segment (** (m)
1	591.358,355 393.702,527	2	591.351,258 393.701,133	7.233
2	591.351,258 393.701,133	3	591.323,284 393.695,639	28.508

Punct început	X / Y	Punct sfârșit	X / Y	Lungime segment (** (m)
3	591.323,284 393.695,639	4	591.314,885 393.693,989	8.56
4	591.314,885 393.693,989	5	591.320,919 393.682,274	13.178
5	591.320,919 393.682,274	6	591.322,113 393.679,919	2.64
6	591.322,113 393.679,919	7	591.326,336 393.672,109	8.879
7	591.326,336 393.672,109	8	591.332,256 393.661,667	12.003
8	591.332,256 393.661,667	9	591.343,346 393.640,979	23.473
9	591.343,346 393.640,979	10	591.359,398 393.648,336	17.658
10	591.359,398 393.648,336	11	591.372,449 393.654,553	14.456
11	591.372,449 393.654,553	12	591.369,061 393.663,646	9.704
12	591.369,061 393.663,646	13	591.366,202 393.671,052	7.939
13	591.366,202 393.671,052	14	591.364,038 393.678,455	7.713
14	591.364,038 393.678,455	15	591.363,049 393.682,881	4.535
15	591.363,049 393.682,881	16	591.359,06 393.702,028	19.558
16	591.359,06 393.702,028	1	591.358,355 393.702,527	0.864

** Lungimile segmentelor sunt determinate în planul de proiecție Stereo 70 și sunt rotunjite la 1 milimetru.

*** Distanța dintre puncte este formată din segmente cumulate ce sunt mai mici decât valoarea 1 milimetru.

**DATE DESPRE IMOBILUL NR. 4686**

Oficiul de Cadastru și Publicitate Imobiliară PRAHOVA
Biroul de Cadastru și Publicitate Imobiliară Ploiești

A. Partea I. Descrierea imobilului

TEREN Extravilan

Nr. CF vechi:1085

Nr. cadastral vechi:10264

Adresa: Jud. Prahova

Nr. Crt	Nr cadastral Nr. topografic	Suprafața* (mp)	Observații / Referințe
A1	20343	Din acte: 2.000 Masurata: 1.970	Sector cadastral:30 Teren neimprejmuit;

B. Partea II. Proprietari și acte

Inscrieri privitoare la dreptul de proprietate și alte drepturi reale	Referințe
18672 / 21/04/2009	
Contract De Vanzare-Cumparare nr. 867, din 17/04/2009 emis de NP BOTEZATU IOANA ELEONORA;	
B3	A1
Intabulare, drept de PROPRIETATEcumparare ca bun comun, dobandit prin Conventie, cota actuala 1/2, cota initiala 1/1 1) ANTON VASILICA	
48328 / 30/05/2017	
Act Notarial nr. 79, din 29/05/2017 emis de NP Cursaru Nicolae Radu;	
B4	A1
Intabulare, drept de PROPRIETATEmostenire, dobandit prin Succesiune, cota actuala 1/2, cota initiala 1/2 1) ANTON VASILICA	

C. Partea III. SARCINI .

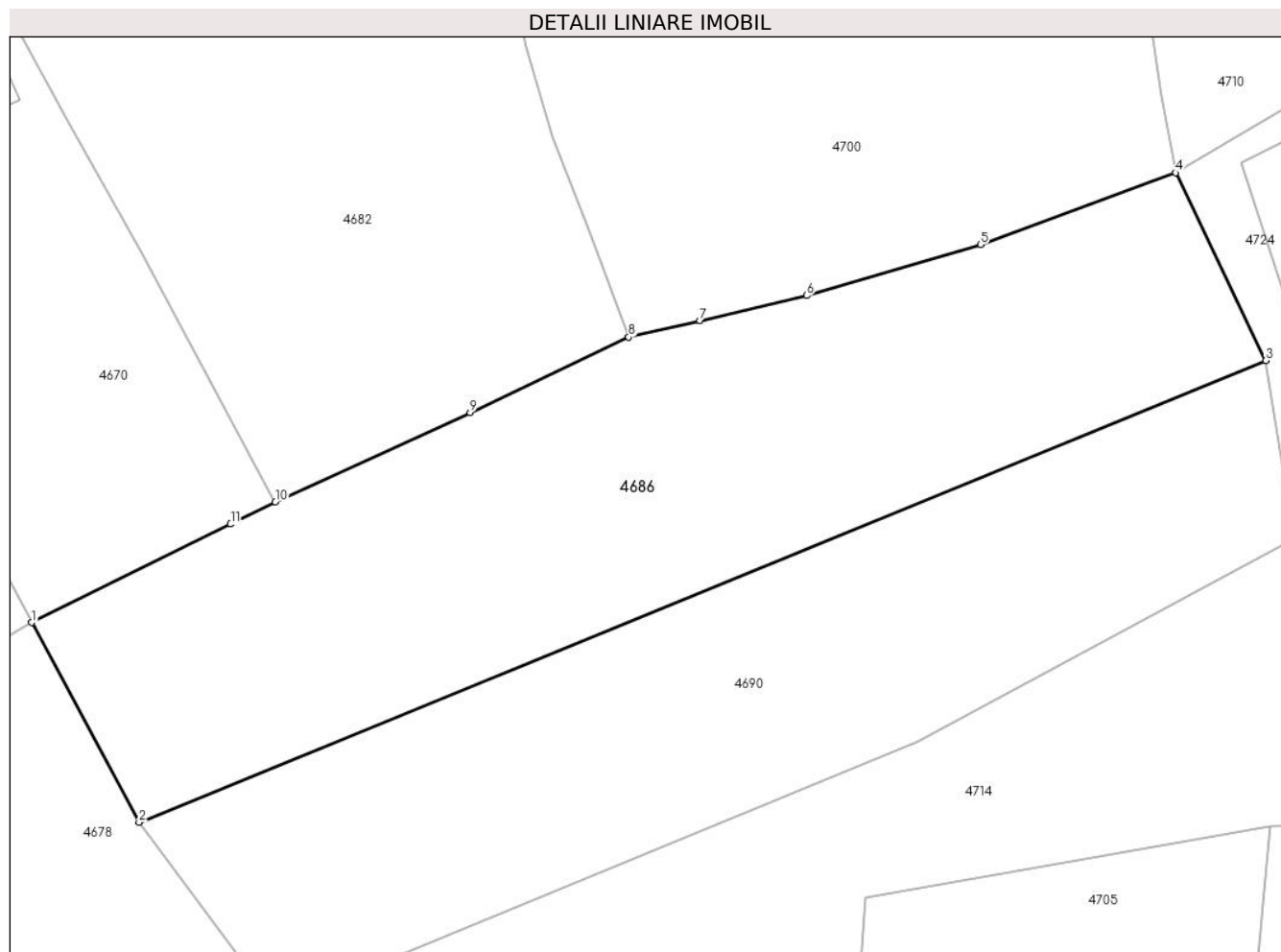
Inscrieri privind dezmembramintele dreptului de proprietate, drepturi reale de garanție și sarcini	Referințe
NU SUNT	

Anexa Nr. 1 La Partea I

Teren

Nr cadastral	Suprafața (mp)*	Observații / Referințe
20343	Din acte: 2.000 Masurata: 1.970	

* Suprafața este determinată în planul de proiecție Stereo 70.



Date referitoare la teren

Crt	Categorie folosință	Intra vilan	Suprafața (mp)	Tarla	Parcelă	Nr. topo	Observații / Referințe
1	arabil	NU	1.970	30	860/13	-	

Lungime Segmente

1) Valorile lungimilor segmentelor sunt obținute din proiecție în plan.

Punct început	X / Y	Punct sfârșit	X / Y	Lungime segment (** (m)
1	591.323,272 393.631,044	2	591.332,122 393.614,599	18.675
2	591.332,122 393.614,599	3	591.424,92 393.652,628	100.288
3	591.424,92 393.652,628	4	591.417,491 393.668,09	17.154
4	591.417,491 393.668,09	5	591.401,415 393.662,18	17.128
5	591.401,415 393.662,18	6	591.387,1 393.657,974	14.92

Punct început	X / Y	Punct sfârșit	X / Y	Lungime segment (** (m)
6	591.387,1 393.657,974	7	591.378,319 393.655,924	9.017
7	591.378,319 393.655,924	8	591.372,449 393.654,553	6.028
8	591.372,449 393.654,553	9	591.359,398 393.648,336	14.456
9	591.359,398 393.648,336	10	591.343,346 393.640,979	17.658
10	591.343,346 393.640,979	11	591.339,656 393.639,155	4.116
11	591.339,656 393.639,155	1	591.323,272 393.631,044	18.282

** Lungimile segmentelor sunt determinate în planul de proiecție Stereo 70 și sunt rotunjite la 1 milimetru.

*** Distanța dintre puncte este formată din segmente cumulate ce sunt mai mici decât valoarea 1 milimetru.

**DATE DESPRE IMOBILUL NR. 4687**

Oficiul de Cadastru și Publicitate Imobiliară PRAHOVA
Biroul de Cadastru și Publicitate Imobiliară Ploiești

A. Partea I. Descrierea imobilului

TEREN Extravilan

Adresa: Jud. Prahova

Nr. Crt	Nr cadastral Nr. topografic	Suprafața* (mp)	Observații / Referințe
A1		4.208	Sector cadastral:30 Teren neimprejmut;

B. Partea II. Proprietari și acte

Inscrieri privitoare la dreptul de proprietate și alte drepturi reale		Referințe
/		
Act Normativ nr. 7, din 13/03/1996 emis de PARLAMENTUL ROMANIEI (LEGE;);		
B1	Intabulare, drept de PROPRIETATE, dobandit prin Lege, cota actuala 1/1, cota initiala 1/1 1) NEIDENTIFICAT NEIDENTIFICAT	A1
B2	Se noteaza PROPRIETAR NEIDENTIFICAT - conform art.13, alin. 15 din Legea 7/1996	A1

C. Partea III. SARCINI .

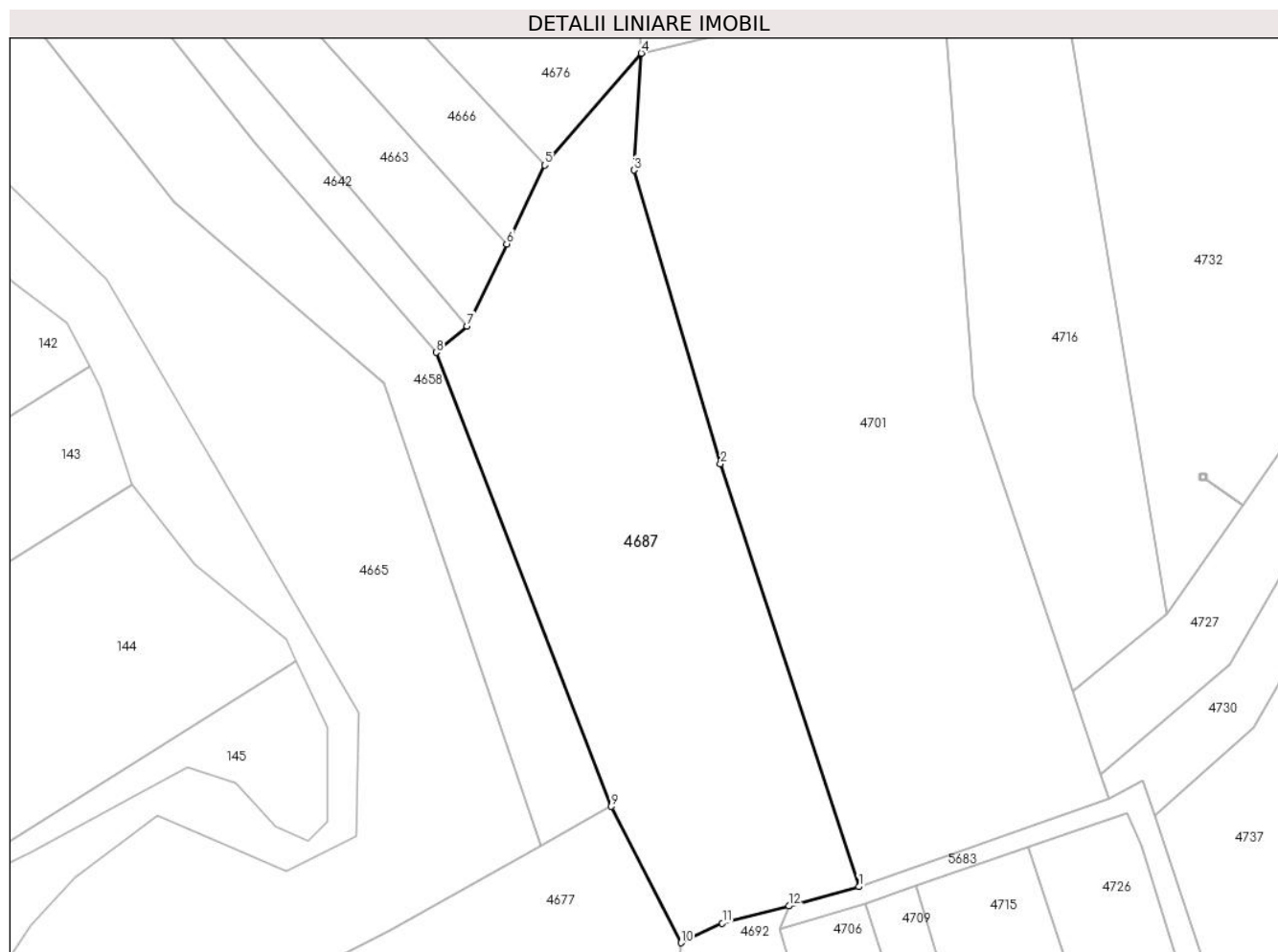
Inscrieri privind dezmembramintele dreptului de proprietate, drepturi reale de garanție și sarcini	Referințe
NU SUNT	

Anexa Nr. 1 La Partea I

Teren

Nr cadastral	Suprafața (mp)*	Observații / Referințe
	4.208	

* Suprafața este determinată în planul de proiecție Stereo 70.



Date referitoare la teren

Crt	Categorie folosință	Intra vilan	Suprafața (mp)	Tarla	Parcelă	Nr. topo	Observații / Referințe
1	pasune	NU	2.495	30	860/5	-	
2	arabil	NU	1.713	30	860/4	-	

Lungime Segmente

1) Valorile lungimilor segmentelor sunt obținute din proiecție în plan.

Punct început	X / Y	Punct sfârșit	X / Y	Lungime segment (** (m))
1	591.398,348 393.367,873	2	591.376,198 393.435,477	71.14
2	591.376,198 393.435,477	3	591.362,353 393.482,42	48.942
3	591.362,353 393.482,42	4	591.363,523 393.501,1	18.717
4	591.363,523 393.501,1	5	591.348,074 393.483,212	23.636

Punct început	X / Y	Punct sfârșit	X / Y	Lungime segment (** (m)
5	591.348,074 393.483,212	6	591.341,991 393.470,632	13.974
6	591.341,991 393.470,632	7	591.335,638 393.457,494	14.593
7	591.335,638 393.457,494	8	591.330,712 393.453,281	6.482
8	591.330,712 393.453,281	9	591.358,694 393.380,695	77.793
9	591.358,694 393.380,695	10	591.369,888 393.358,904	24.498
10	591.369,888 393.358,904	11	591.376,486 393.362,04	7.305
11	591.376,486 393.362,04	12	591.387,141 393.364,778	11.001
12	591.387,141 393.364,778	1	591.398,348 393.367,873	11.627

** Lungimile segmentelor sunt determinate în planul de proiecție Stereo 70 și sunt rotunjite la 1 milimetru.

*** Distanța dintre puncte este formată din segmente cumulate ce sunt mai mici decât valoarea 1 milimetru.

**DATE DESPRE IMOBILUL NR. 4688**

Oficiul de Cadastru și Publicitate Imobiliară PRAHOVA
Biroul de Cadastru și Publicitate Imobiliară Ploiești

A. Partea I. Descrierea imobilului

TEREN Extravilan

Adresa: Jud. Prahova

Nr. Crt	Nr cadastral Nr. topografic	Suprafața* (mp)	Observații / Referințe
A1		195	Sector cadastral:30 Teren neimprejmuit;

B. Partea II. Proprietari și acte

Inscrieri privitoare la dreptul de proprietate și alte drepturi reale	Referințe
/	
Act Administrativ nr. 206471, din 05/03/2010 emis de CJSDPAT PRAHOVA (TITLU DE PROPRIETATE;);	
B1	A1
Intabulare, drept de PROPRIETATE, dobandit prin Reconstituire, cota actuala 1/1, cota initiala 1/1	
1) SANDULESCU ST. ALEXANDRU	

C. Partea III. SARCINI .

Inscrieri privind dezmembramintele dreptului de proprietate, drepturi reale de garanție și sarcini	Referințe
NU SUNT	

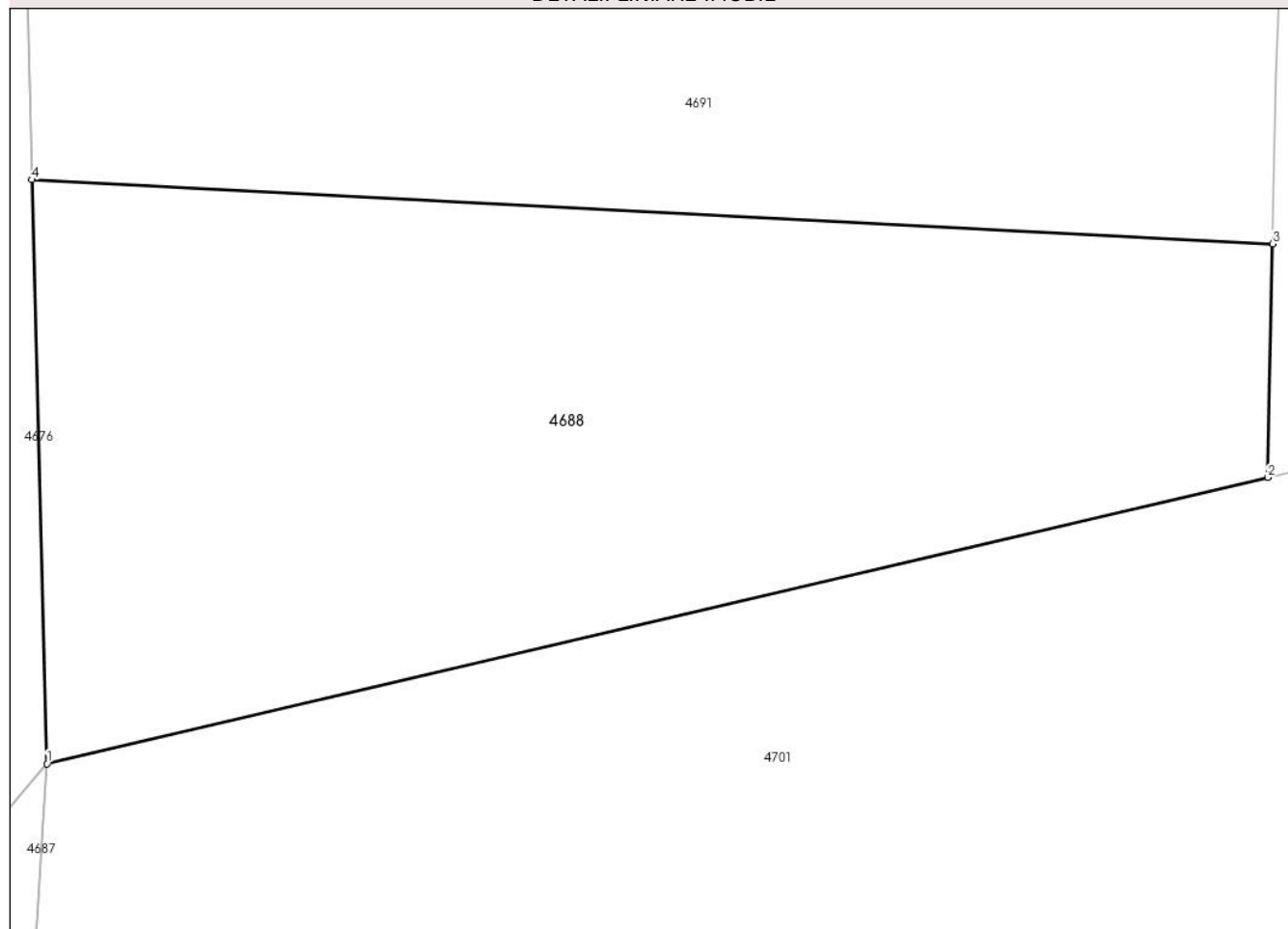
Anexa Nr. 1 La Partea I

Teren

Nr cadastral	Suprafața (mp)*	Observații / Referințe
	195	

* Suprafața este determinată în planul de proiecție Stereo 70.

DETALII LINIARE IMOBIL



Date referitoare la teren

Crt	Categorie folosință	Intra vilan	Suprafața (mp)	Tarla	Parcelă	Nr. topo	Observații / Referințe
1	arabil	NU	195	30	860/17/1	-	

Lungime Segmente

1) Valorile lungimilor segmentelor sunt obținute din proiecție în plan.

Punct început	X / Y	Punct sfârșit	X / Y	Lungime segment (** (m)
1	591.363,523 393.501,1	2	591.387,548 393.506,729	24.676
2	591.387,548 393.506,729	3	591.387,649 393.511,325	4.597
3	591.387,649 393.511,325	4	591.363,222 393.512,585	24.459
4	591.363,222 393.512,585	1	591.363,523 393.501,1	11.489

** Lungimile segmentelor sunt determinate în planul de proiecție Stereo 70 și sunt rotunjite la 1 milimetru.

***** Distanţa dintre puncte este formată din segmente cumulate ce sunt mai mici decât valoarea 1 milimetru.**

**DATE DESPRE IMOBILUL NR. 4690**

Oficiul de Cadastru și Publicitate Imobiliară PRAHOVA
Biroul de Cadastru și Publicitate Imobiliară Ploiești

A. Partea I. Descrierea imobilului

TEREN Extravilan

Adresa: Jud. Prahova

Nr. Crt	Nr cadastral Nr. topografic	Suprafața* (mp)	Observații / Referințe
A1		1.678	Sector cadastral:30 Teren neimprejmuit;

B. Partea II. Proprietari și acte

Inscrieri privitoare la dreptul de proprietate și alte drepturi reale		Referințe
/		
Act Administrativ nr. 8474, din 08/12/2017 emis de PRIMARIA COMUNEI PLOPU (PROCES VB. DE PUNERE IN POSESIE; H.C.J. 84/08.08.1991 ANEXA 2a POZITIA 24);		
B1	Inscrierea provizorie, drept de PROPRIETATE, dobandit prin Reconstituire, cota actuala 1/1, cota initiala 1/1 1) DINICĂ V. ION	A1

C. Partea III. SARCINI .

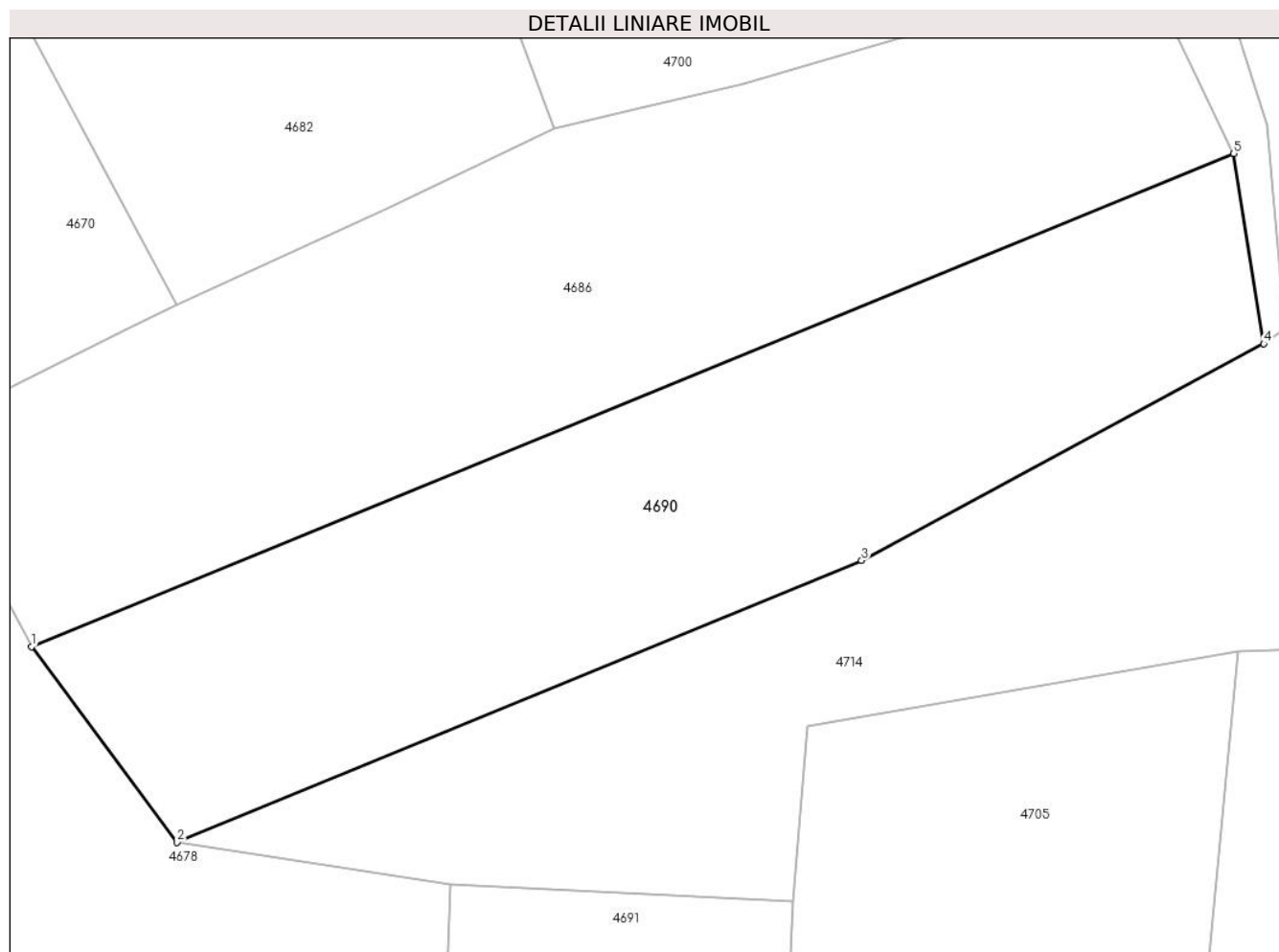
Inscrieri privind dezmembramintele dreptului de proprietate, drepturi reale de garanție și sarcini	Referințe
NU SUNT	

Anexa Nr. 1 La Partea I

Teren

Nr cadastral	Suprafața (mp)*	Observații / Referințe
	1.678	

* Suprafața este determinată în planul de proiecție Stereo 70.



Date referitoare la teren

Crt	Categorie folosință	Intra vilan	Suprafața (mp)	Tarla	Parcelă	Nr. topo	Observații / Referințe
1	arabil	NU	1.678	30	860/14	-	

Lungime Segmente

1) Valorile lungimilor segmentelor sunt obținute din proiecție în plan.

Punct început	X / Y	Punct sfârșit	X / Y	Lungime segment (** (m)
1	591.332,122 393.614,599	2	591.343,336 393.599,494	18.813
2	591.343,336 393.599,494	3	591.396,195 393.621,243	57.158
3	591.396,195 393.621,243	4	591.427,237 393.637,962	35.258
4	591.427,237 393.637,962	5	591.424,92 393.652,628	14.848
5	591.424,92 393.652,628	1	591.332,122 393.614,599	100.288

**** Lungimile segmentelor sunt determinate în planul de proiecție Stereo 70 și sunt rotunjite la 1 milimetru.**

***** Distanța dintre puncte este formată din segmente cumulate ce sunt mai mici decât valoarea 1 milimetru.**

**DATE DESPRE IMOBILUL NR. 4691**

Oficiul de Cadastru și Publicitate Imobiliară PRAHOVA
Biroul de Cadastru și Publicitate Imobiliară Ploiești

A. Partea I. Descrierea imobilului

TEREN Extravilan

Adresa: Jud. Prahova

Nr. Crt	Nr cadastral Nr. topografic	Suprafața* (mp)	Observații / Referințe
A1		2.159	Sector cadastral:30 Teren neimprejmuit;

B. Partea II. Proprietari și acte

Inscrieri privitoare la dreptul de proprietate și alte drepturi reale	Referințe
/	
Act Administrativ nr. 201, din 17/02/2004 emis de CJSDPAT PRAHOVA (TITLU DE PROPRIETATE;);	
B1	A1
Intabulare, drept de PROPRIETATE, dobandit prin Reconstituire, cota actuala 1/1, cota initiala 1/1 1) SANDULESCU ALEXANDRU	

C. Partea III. SARCINI .

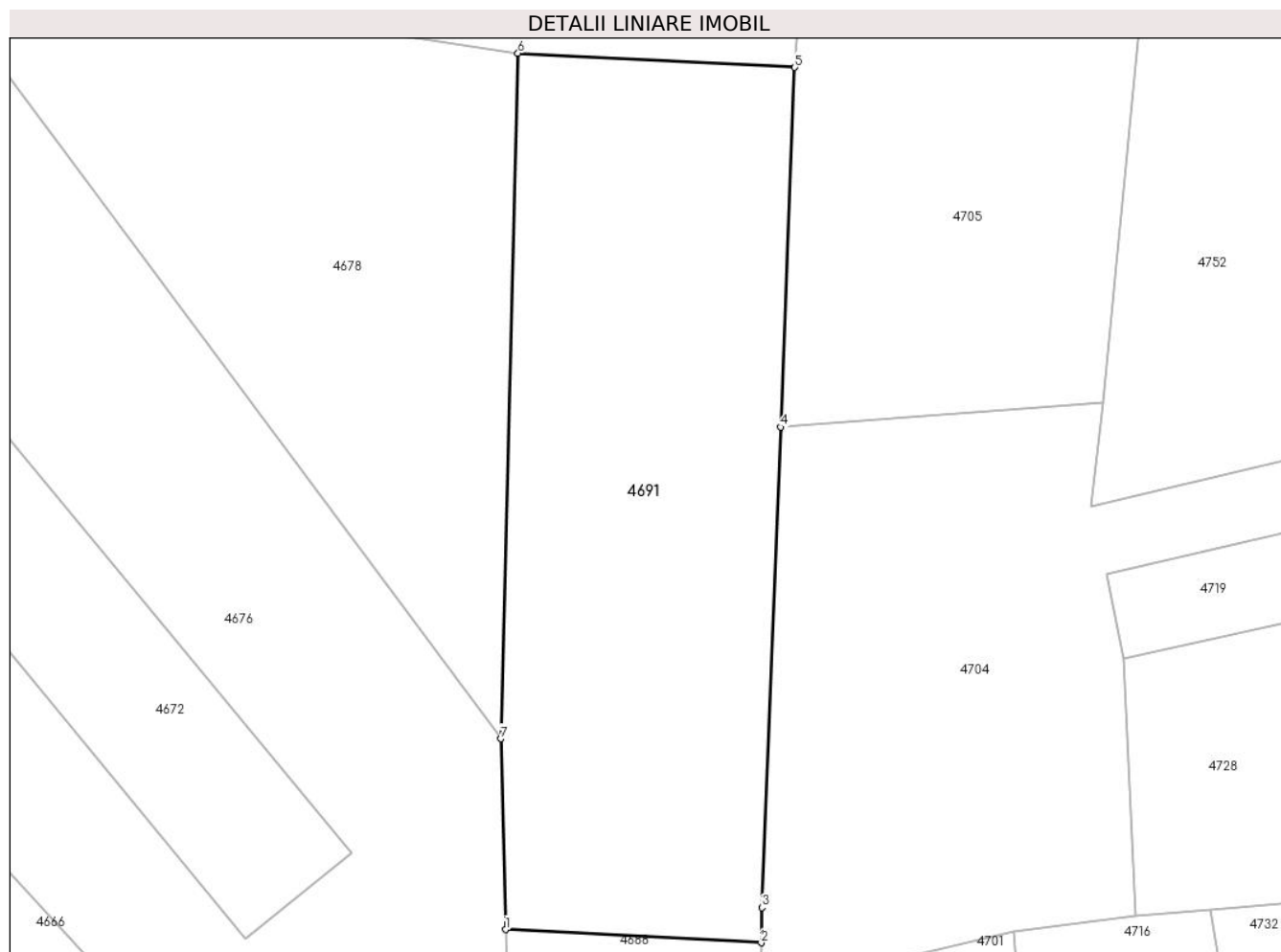
Inscrieri privind dezmembramintele dreptului de proprietate, drepturi reale de garanție și sarcini	Referințe
NU SUNT	

Anexa Nr. 1 La Partea I

Teren

Nr cadastral	Suprafața (mp)*	Observații / Referințe
	2.159	

* Suprafața este determinată în planul de proiecție Stereo 70.



Date referitoare la teren

Crt	Categorie folosință	Intravilan	Suprafața (mp)	Tarla	Parcelă	Nr. topo	Observații / Referințe
1	arabil	NU	2.159	30	860/17	-	

Lungime Segmente

1) Valorile lungimilor segmentelor sunt obținute din proiecție în plan.

Punct început	X / Y	Punct sfârșit	X / Y	Lungime segment (** (m)
1	591.363,222 393.512,585	2	591.387,649 393.511,325	24.459
2	591.387,649 393.511,325	3	591.387,722 393.514,673	3.349
3	591.387,722 393.514,673	4	591.389,511 393.560,573	45.935
4	591.389,511 393.560,573	5	591.390,868 393.594,916	34.37
5	591.390,868 393.594,916	6	591.364,412 393.596,281	26.491

Punct început	X / Y	Punct sfârșit	X / Y	Lungime segment (** (m)
6	591.364,412 393.596,281	7	591.362,745 393.530,799	65.503
7	591.362,745 393.530,799	1	591.363,222 393.512,585	18.22

** Lungimile segmentelor sunt determinate în planul de proiecție Stereo 70 și sunt rotunjite la 1 milimetru.

*** Distanța dintre puncte este formată din segmente cumulate ce sunt mai mici decât valoarea 1 milimetru.

**DATE DESPRE IMOBILUL NR. 4692**

Oficiul de Cadastru și Publicitate Imobiliară PRAHOVA
Biroul de Cadastru și Publicitate Imobiliară Ploiești

A. Partea I. Descrierea imobilului

TEREN Extravilan

Adresa: Jud. Prahova

Nr. Crt	Nr cadastral Nr. topografic	Suprafața* (mp)	Observații / Referințe
A1		5.500	Sector cadastral:30 Teren neimprejmuit;

B. Partea II. Proprietari și acte

Inscrieri privitoare la dreptul de proprietate și alte drepturi reale	Referințe
/	
Act Administrativ nr. 195, din 17/02/2004 emis de CJSDPAT PRAHOVA (TITLU DE PROPRIETATE;);	
B1	A1
Intabulare, drept de PROPRIETATE, dobandit prin Reconstituire, cota actuala 1/1, cota initiala 1/1 1) DRAGHICI MARIOARA	

C. Partea III. SARCINI .

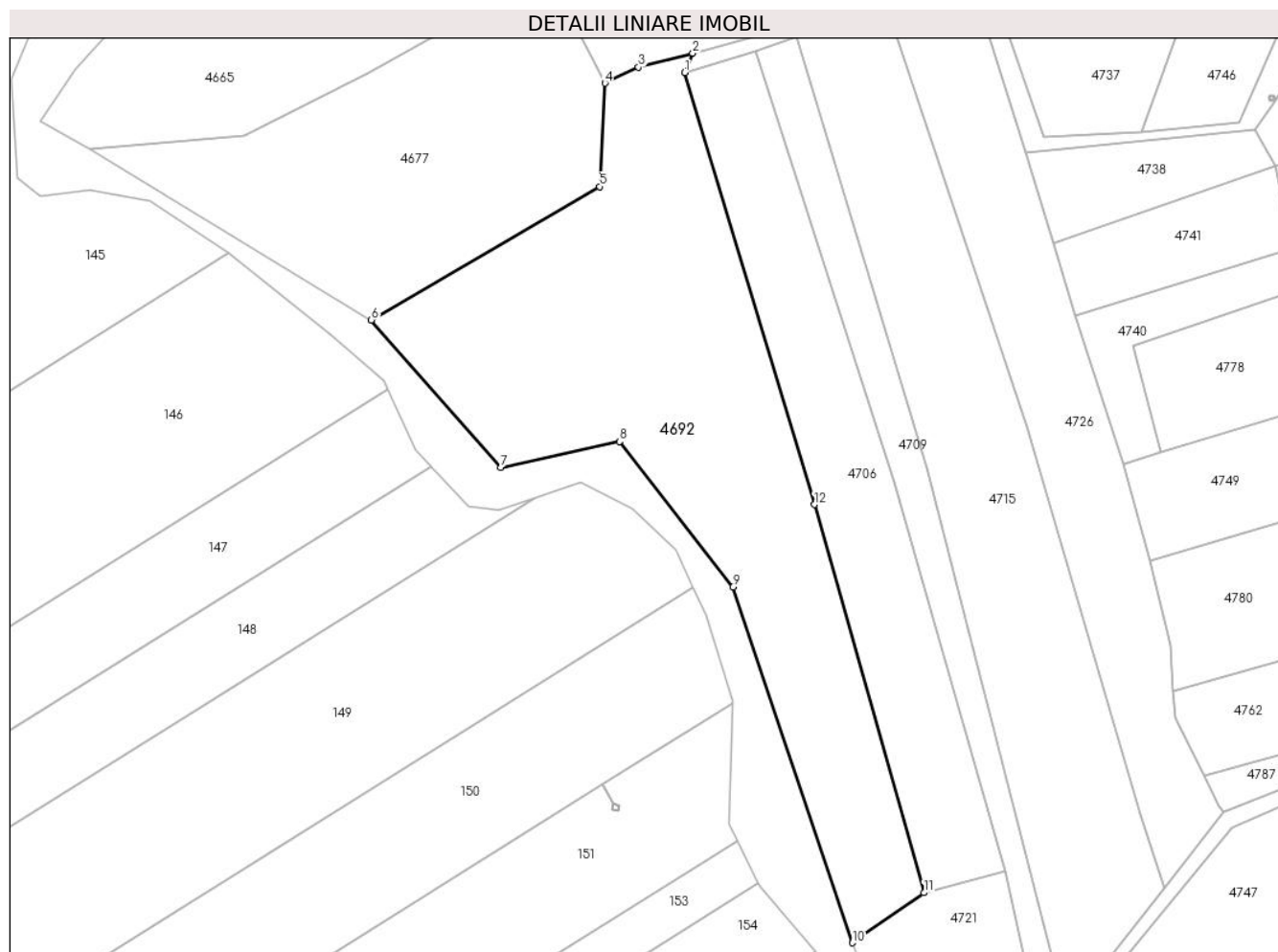
Inscrieri privind dezmembramintele dreptului de proprietate, drepturi reale de garanție și sarcini	Referințe
NU SUNT	

Anexa Nr. 1 La Partea I

Teren

Nr cadastral	Suprafața (mp)*	Observații / Referințe
	5.500	

* Suprafața este determinată în planul de proiecție Stereo 70.



Date referitoare la teren

Crt	Categorie folosință	Intravilan	Suprafața (mp)	Tarla	Parcelă	Nr. topo	Observații / Referințe
1	pașune	NU	5.500	30	853	-	

Lungime Segmente

1) Valorile lungimilor segmentelor sunt obținute din proiecție în plan.

Punct început	X / Y	Punct sfârșit	X / Y	Lungime segment (** (m)
1	591.385,586 393.361,014	2	591.387,141 393.364,778	4.073
2	591.387,141 393.364,778	3	591.376,486 393.362,04	11.001
3	591.376,486 393.362,04	4	591.369,888 393.358,904	7.305
4	591.369,888 393.358,904	5	591.368,851 393.338,617	20.313
5	591.368,851 393.338,617	6	591.324,015 393.312,42	51.928

Punct început	X / Y	Punct sfârșit	X / Y	Lungime segment (** (m)
6	591.324,015 393.312,42	7	591.349,399 393.283,484	38.492
7	591.349,399 393.283,484	8	591.372,776 393.288,547	23.919
8	591.372,776 393.288,547	9	591.395,008 393.259,962	36.213
9	591.395,008 393.259,962	10	591.418,541 393.190,144	73.677
10	591.418,541 393.190,144	11	591.432,562 393.199,975	17.124
11	591.432,562 393.199,975	12	591.411,062 393.276,17	79.17
12	591.411,062 393.276,17	1	591.385,586 393.361,014	88.586

** Lungimile segmentelor sunt determinate în planul de proiecție Stereo 70 și sunt rotunjite la 1 milimetru.

*** Distanța dintre puncte este formată din segmente cumulate ce sunt mai mici decât valoarea 1 milimetru.

**DATE DESPRE IMOBILUL NR. 4697**

Oficiul de Cadastru și Publicitate Imobiliară PRAHOVA
Biroul de Cadastru și Publicitate Imobiliară Ploiești

A. Partea I. Descrierea imobilului

TEREN Extravilan

Adresa: Jud. Prahova

Nr. Crt	Nr cadastral Nr. topografic	Suprafața* (mp)	Observații / Referințe
A1		2.315	Sector cadastral:30 Teren neimprejmuit;

B. Partea II. Proprietari și acte

Inscrieri privitoare la dreptul de proprietate și alte drepturi reale	Referințe
/	
Act Administrativ nr. 210484, din 24/10/2012 emis de CJSDPAT PRAHOVA (TITLU DE PROPRIETATE;);	
B1	A1
Intabulare, drept de PROPRIETATE, dobandit prin Reconstituire, cota actuala 1/1, cota initiala 1/1	
1) ZECHERU MARIA	

C. Partea III. SARCINI .

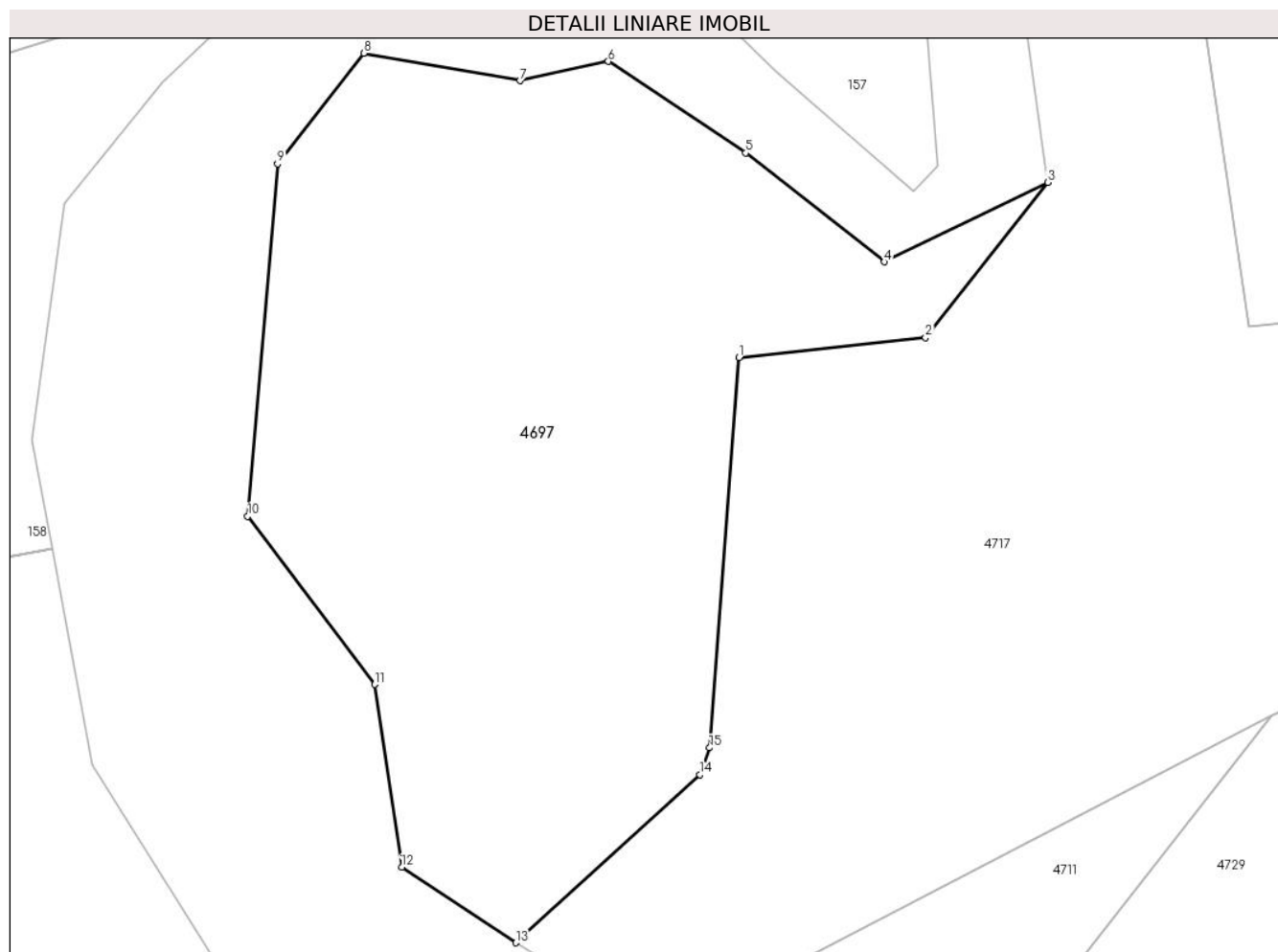
Inscrieri privind dezmembramintele dreptului de proprietate, drepturi reale de garanție și sarcini	Referințe
NU SUNT	

Anexa Nr. 1 La Partea I

Teren

Nr cadastral	Suprafața (mp)*	Observații / Referințe
	2.315	

* Suprafața este determinată în planul de proiecție Stereo 70.



Date referitoare la teren

Crt	Categorie folosință	Intra vilan	Suprafața (mp)	Tarla	Parcelă	Nr. topo	Observații / Referințe
1	pasune	NU	2.315	30	849	-	

Lungime Segmente

1) Valorile lungimilor segmentelor sunt obținute din proiecție în plan.

Punct început	X / Y	Punct sfârșit	X / Y	Lungime segment (** (m)
1	591.410,037 393.085,972	2	591.424,937 393.087,567	14.985
2	591.424,937 393.087,567	3	591.434,698 393.099,964	15.779
3	591.434,698 393.099,964	4	591.421,649 393.093,61	14.514
4	591.421,649 393.093,61	5	591.410,57 393.102,302	14.082
5	591.410,57 393.102,302	6	591.399,59 393.109,619	13.195

Punct început	X / Y	Punct sfârşit	X / Y	Lungime segment (** (m)
6	591.399,59 393.109,619	7	591.392,532 393.108,081	7.224
7	591.392,532 393.108,081	8	591.380,032 393.110,271	12.69
8	591.380,032 393.110,271	9	591.373,15 393.101,432	11.202
9	591.373,15 393.101,432	10	591.370,769 393.073,294	28.239
10	591.370,769 393.073,294	11	591.380,919 393.059,858	16.839
11	591.380,919 393.059,858	12	591.383,081 393.045,261	14.756
12	591.383,081 393.045,261	13	591.392,178 393.039,229	10.915
13	591.392,178 393.039,229	14	591.406,912 393.052,661	19.938
14	591.406,912 393.052,661	15	591.407,678 393.054,794	2.266
15	591.407,678 393.054,794	1	591.410,037 393.085,972	31.267

** Lungimile segmentelor sunt determinate în planul de proiecţie Stereo 70 şi sunt rotunjite la 1 milimetru.

*** Distanţa dintre puncte este formată din segmente cumulate ce sunt mai mici decât valoarea 1 milimetru.

**DATE DESPRE IMOBILUL NR. 4700**

Oficiul de Cadastru și Publicitate Imobiliară PRAHOVA
Biroul de Cadastru și Publicitate Imobiliară Ploiești

A. Partea I. Descrierea imobilului

TEREN Intravilan

Nr. CF vechi:1332

Nr. cadastral vechi:10446

Adresa: Loc. Hârșă, Str Sfanta Maria, Nr. 9, Jud. Prahova

Nr. Crt	Nr cadastral Nr. topografic	Suprafața* (mp)	Observații / Referințe
A1	20520	Din acte: 2.806 Masurata: 2.547	Sector cadastral:30 Teren neimprejmuit;

Construcții

Crt	Nr cadastral Nr. topografic	Adresa	Observații / Referințe
A1.1	20520-C1	Loc. Hârșă, Str Sfanta Maria, Nr. 9, Jud. Prahova	Nr. niveluri:1; S. construita la sol:97 mp; BISERICA
A1.2	20520-C2	Loc. Hârșă, Str Sfanta Maria, Nr. 9, Jud. Prahova	Nr. niveluri:1; S. construita la sol:68 mp; CASA HRAM

B. Partea II. Proprietari și acte

Inscrieri privitoare la dreptul de proprietate și alte drepturi reale		Referințe
48045 / 23/08/2010		
Titlu Proprietate nr. 194, din 17/11/2003 emis de COMISIA JUDETEANA PRAHOVA (; adeverinta nr 667 din 25.02.2009, emis de PRIMARIA COMUNEI PLOPU;adeverinta nr 3842 din 28.09.2010, emis de PRIMARIA COMUNEI PLOPU);		
B2	Intabulare, drept de PROPRIETATE, dobandit prin Reconstituire, cota actuala 1/1, cota initiala 1/1 1) PAROHIA NISIPOASA HARSA, CIF:999999999999	A1
B3	Intabulare, drept de PROPRIETATE, dobandit prin Lege, cota actuala 1/1, cota initiala 1/1 1) PAROHIA NISIPOASA HARSA, CIF:999999999999	A1.1, A1.2

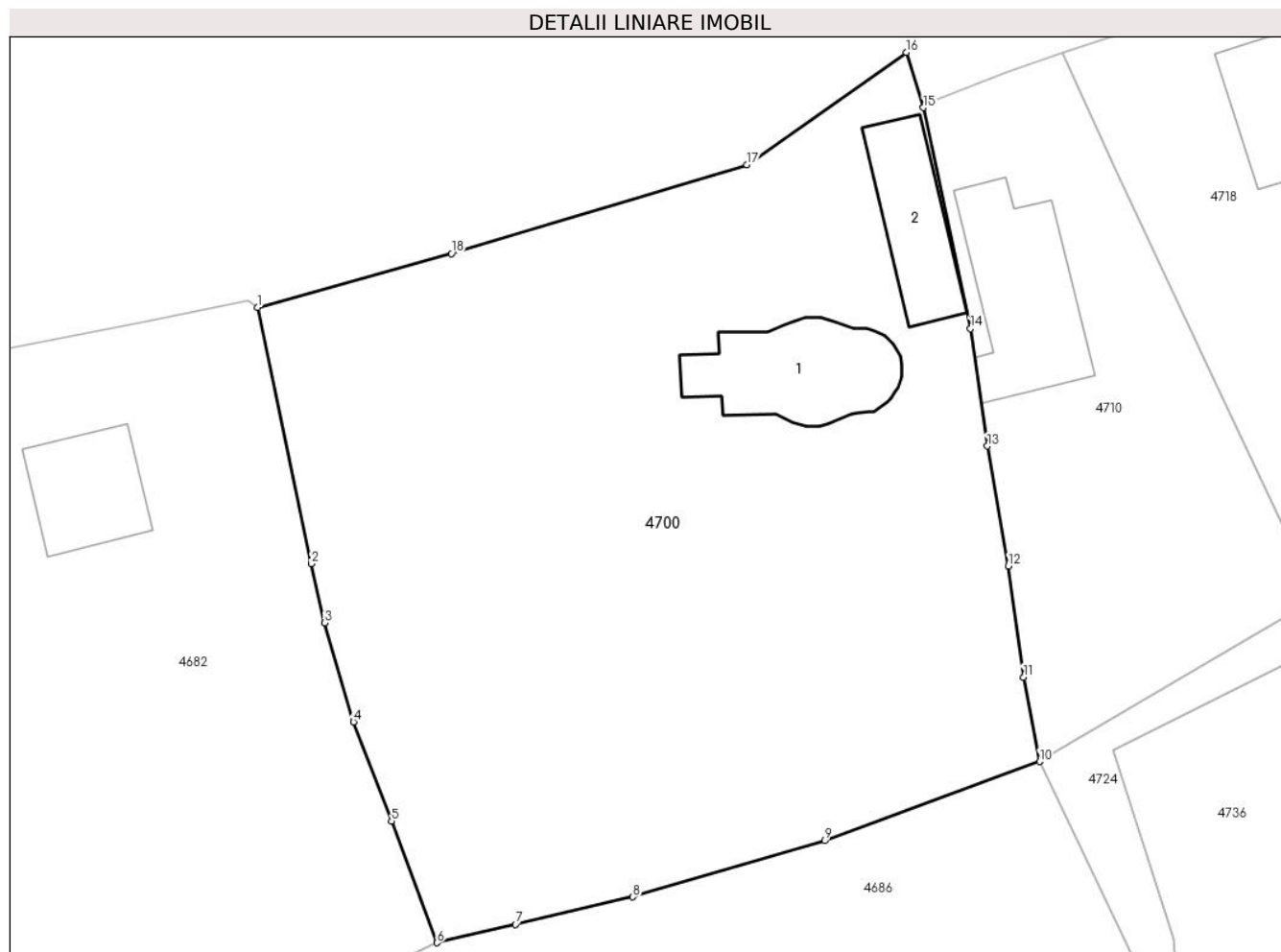
C. Partea III. SARCINI .

Inscrieri privind dezmembramintele dreptului de proprietate, drepturi reale de garanție și sarcini	Referințe
NU SUNT	

Anexa Nr. 1 La Partea I**Teren**

Nr cadastral	Suprafața (mp)*	Observații / Referințe
20520	Din acte: 2.806 Masurata: 2.547	

* Suprafața este determinată în planul de proiecție Stereo 70.

**Date referitoare la teren**

Crt	Categorie folosință	Intra vilan	Suprafața (mp)	Tarla	Parcelă	Nr. topo	Observații / Referințe
1	curți constructii	DA	2.272	10	234,236	-	
2	faneata	DA	275	10	235	-	

Date referitoare la construcții

Crt	Număr	Destinație construcție	Supraf. (mp)	Situație juridică	Observații / Referințe
A1.1	20520-C1	construcții administrative și social culturale	Din acte: 0 Masurata: 97	Cu acte	Nr. niveluri:1; S. construita la sol:97 mp; BISERICA
A1.2	20520-C2	construcții administrative și social culturale	Din acte: 0 Masurata: 68	Cu acte	Nr. niveluri:1; S. construita la sol:68 mp; CASA HRAM

Lungime Segmente

1) Valorile lungimilor segmentelor sunt obținute din proiecție în plan.

Punct început	X / Y	Punct sfârșit	X / Y	Lungime segment (** (m)
1	591.359,06 393.702,028	2	591.363,049 393.682,881	19.558

Punct început	X / Y	Punct sfârșit	X / Y	Lungime segment (** (m)
2	591.363,049 393.682,881	3	591.364,038 393.678,455	4.535
3	591.364,038 393.678,455	4	591.366,202 393.671,052	7.713
4	591.366,202 393.671,052	5	591.369,061 393.663,646	7.939
5	591.369,061 393.663,646	6	591.372,449 393.654,553	9.704
6	591.372,449 393.654,553	7	591.378,319 393.655,924	6.028
7	591.378,319 393.655,924	8	591.387,1 393.657,974	9.017
8	591.387,1 393.657,974	9	591.401,415 393.662,18	14.92
9	591.401,415 393.662,18	10	591.417,491 393.668,09	17.128
10	591.417,491 393.668,09	11	591.416,289 393.674,395	6.419
11	591.416,289 393.674,395	12	591.415,164 393.682,709	8.39
12	591.415,164 393.682,709	13	591.413,588 393.691,67	9.099
13	591.413,588 393.691,67	14	591.412,325 393.700,445	8.865
14	591.412,325 393.700,445	15	591.408,809 393.716,962	16.887
15	591.408,809 393.716,962	16	591.407,535 393.721,101	4.331
16	591.407,535 393.721,101	17	591.395,61 393.712,69	14.593
17	591.395,61 393.712,69	18	591.373,54 393.706,065	23.043
18	591.373,54 393.706,065	1	591.359,06 393.702,028	15.032

** Lungimile segmentelor sunt determinate în planul de proiecție Stereo 70 și sunt rotunjite la 1 milimetru.

*** Distanța dintre puncte este formată din segmente cumulate ce sunt mai mici decât valoarea 1 milimetru.

**DATE DESPRE IMOBILUL NR. 4701**

Oficiul de Cadastru și Publicitate Imobiliară PRAHOVA
Biroul de Cadastru și Publicitate Imobiliară Ploiești

A. Partea I. Descrierea imobilului

TEREN Extravilan

Adresa: Jud. Prahova

Nr. Crt	Nr cadastral Nr. topografic	Suprafața* (mp)	Observații / Referințe
A1		6.102	Sector cadastral:30 Teren neimprejmuit;

B. Partea II. Proprietari și acte

Inscrieri privitoare la dreptul de proprietate și alte drepturi reale	Referințe
/	
Act Administrativ nr. 203, din 17/02/2004 emis de CJSDPAT PRAHOVA (TITLU DE PROPRIETATE;);	
B1	A1
Intabulare, drept de PROPRIETATE, dobandit prin Reconstituire, cota actuala 1/1, cota initiala 1/1	
1) STANA ATENA	

C. Partea III. SARCINI .

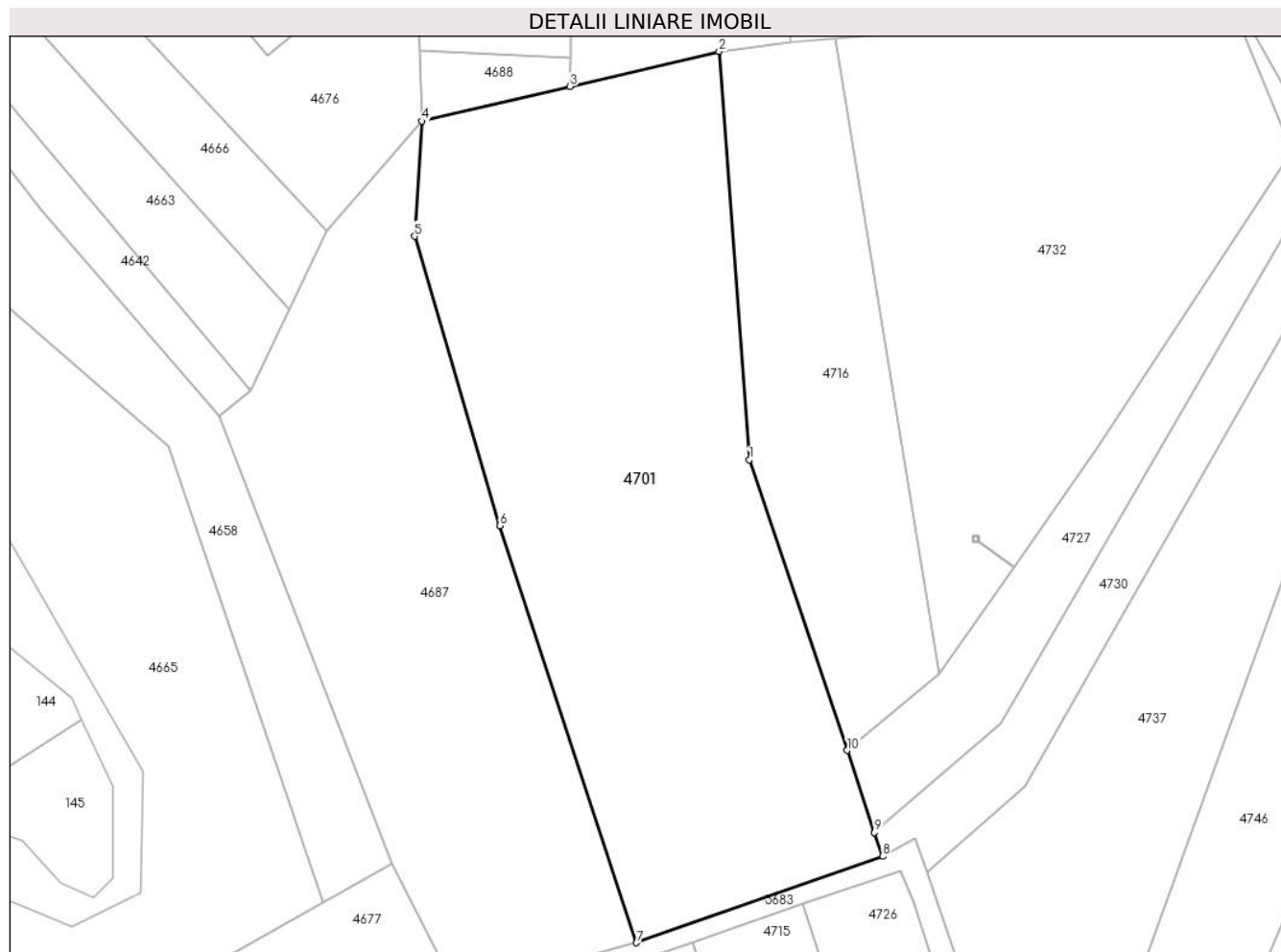
Inscrieri privind dezmembramintele dreptului de proprietate, drepturi reale de garanție și sarcini	Referințe
NU SUNT	

Anexa Nr. 1 La Partea I

Teren

Nr cadastral	Suprafața (mp)*	Observații / Referințe
	6.102	

* Suprafața este determinată în planul de proiecție Stereo 70.



Date referitoare la teren

Crt	Categorie folosință	Intravilan	Suprafața (mp)	Tarla	Parcelă	Nr. topo	Observații / Referințe
1	pasune	NU	2.924	30	860/3	-	
2	arabil	NU	3.178	30	860/2	-	

Lungime Segmente

1) Valorile lungimilor segmentelor sunt obținute din proiecție în plan.

Punct început	X / Y	Punct sfârșit	X / Y	Lungime segment (** (m)
1	591.416,683 393.446,188	2	591.411,758 393.512,401	66.396
2	591.411,758 393.512,401	3	591.387,548 393.506,729	24.866
3	591.387,548 393.506,729	4	591.363,523 393.501,1	24.676
4	591.363,523 393.501,1	5	591.362,353 393.482,42	18.717

Punct început	X / Y	Punct sfârșit	X / Y	Lungime segment (** (m)
5	591.362,353 393.482,42	6	591.376,198 393.435,477	48.942
6	591.376,198 393.435,477	7	591.398,348 393.367,873	71.14
7	591.398,348 393.367,873	8	591.438,32 393.381,909	42.365
8	591.438,32 393.381,909	9	591.436,987 393.385,765	4.08
9	591.436,987 393.385,765	10	591.432,579 393.399,067	14.013
10	591.432,579 393.399,067	1	591.416,683 393.446,188	49.73

** Lungimile segmentelor sunt determinate în planul de proiecție Stereo 70 și sunt rotunjite la 1 milimetru.

*** Distanța dintre puncte este formată din segmente cumulate ce sunt mai mici decât valoarea 1 milimetru.

**DATE DESPRE IMOBILUL NR. 4704**

Oficiul de Cadastru și Publicitate Imobiliară PRAHOVA
Biroul de Cadastru și Publicitate Imobiliară Ploiești

A. Partea I. Descrierea imobilului

TEREN Extravilan

Adresa: Jud. Prahova

Nr. Crt	Nr cadastral Nr. topografic	Suprafața* (mp)	Observații / Referințe
A1	20596	Din acte: 1.972 Masurata: 1.971	Sector cadastral:30 Teren neimprejmuit;

B. Partea II. Proprietari și acte

Inscrieri privitoare la dreptul de proprietate și alte drepturi reale		Referințe
54004 / 13/09/2011		
Act Notarial nr. 1194, din 12/09/2011 emis de NP TOMESCU ALICE CRISTINA;		
B3	Intabulare, drept de PROPRIETATEcumparare ca bun comun, dobandit prin Conventie, cota actuala 1/1, cota initiala 1/1 1) IVAN CONSTANTIN 2) IVAN MARIA-CARMEN	A1

C. Partea III. SARCINI .

Inscrieri privind dezmembramintele dreptului de proprietate, drepturi reale de garanție și sarcini	Referințe
NU SUNT	

Anexa Nr. 1 La Partea I

Teren

Nr cadastral	Suprafața (mp)*	Observații / Referințe
20596	Din acte: 1.972 Masurata: 1.971	

* Suprafața este determinată în planul de proiecție Stereo 70.



Date referitoare la teren

Crt	Categorie folosință	Intravilan	Suprafața (mp)	Tarla	Parcelă	Nr. topo	Observații / Referințe
1	arabil	NU	277	30	860/20	-	
2	faneata	NU	1.694	30	860/18/1	-	

Lungime Segmente

1) Valorile lungimilor segmentelor sunt obținute din proiecție în plan.

Punct început	X / Y	Punct sfârșit	X / Y	Lungime segment (** (m)
1	591.419,22 393.553,028	2	591.420,292 393.562,934	9.964
2	591.420,292 393.562,934	3	591.389,511 393.560,573	30.871
3	591.389,511 393.560,573	4	591.387,722 393.514,673	45.935
4	591.387,722 393.514,673	5	591.387,649 393.511,325	3.349

Punct început	X / Y	Punct sfârşit	X / Y	Lungime segment (** (m)
5	591.387,649 393.511,325	6	591.387,548 393.506,729	4.597
6	591.387,548 393.506,729	7	591.411,758 393.512,401	24.866
7	591.411,758 393.512,401	8	591.423,421 393.513,875	11.756
8	591.423,421 393.513,875	9	591.422,332 393.538,49	24.639
9	591.422,332 393.538,49	10	591.420,616 393.546,521	8.212
10	591.420,616 393.546,521	11	591.440,607 393.551,227	20.537
11	591.440,607 393.551,227	12	591.460,837 393.555,926	20.769
12	591.460,837 393.555,926	13	591.459,629 393.562,591	6.774
13	591.459,629 393.562,591	1	591.419,22 393.553,028	41.525

** Lungimile segmentelor sunt determinate în planul de proiecție Stereo 70 și sunt rotunjite la 1 milimetru.

*** Distanța dintre puncte este formată din segmente cumulate ce sunt mai mici decât valoarea 1 milimetru.

**DATE DESPRE IMOBILUL NR. 4705**

Oficiul de Cadastru și Publicitate Imobiliară PRAHOVA
Biroul de Cadastru și Publicitate Imobiliară Ploiești

A. Partea I. Descrierea imobilului

TEREN Extravilan

Adresa: Jud. Prahova

Nr. Crt	Nr cadastral Nr. topografic	Suprafața* (mp)	Observații / Referințe
A1		1.584	Sector cadastral:30 Teren neimprejmuit;

B. Partea II. Proprietari și acte

Inscrieri privitoare la dreptul de proprietate și alte drepturi reale	Referințe
/	
Act Administrativ nr. 196, din 17/02/2004 emis de CJSDPAT PRAHOVA (TITLU DE PROPRIETATE;);	
B1	A1
Intabulare, drept de PROPRIETATE, dobandit prin Reconstituire, cota actuala 1/1, cota initiala 1/1	
1) IVAN CONSTANTINA	

C. Partea III. SARCINI .

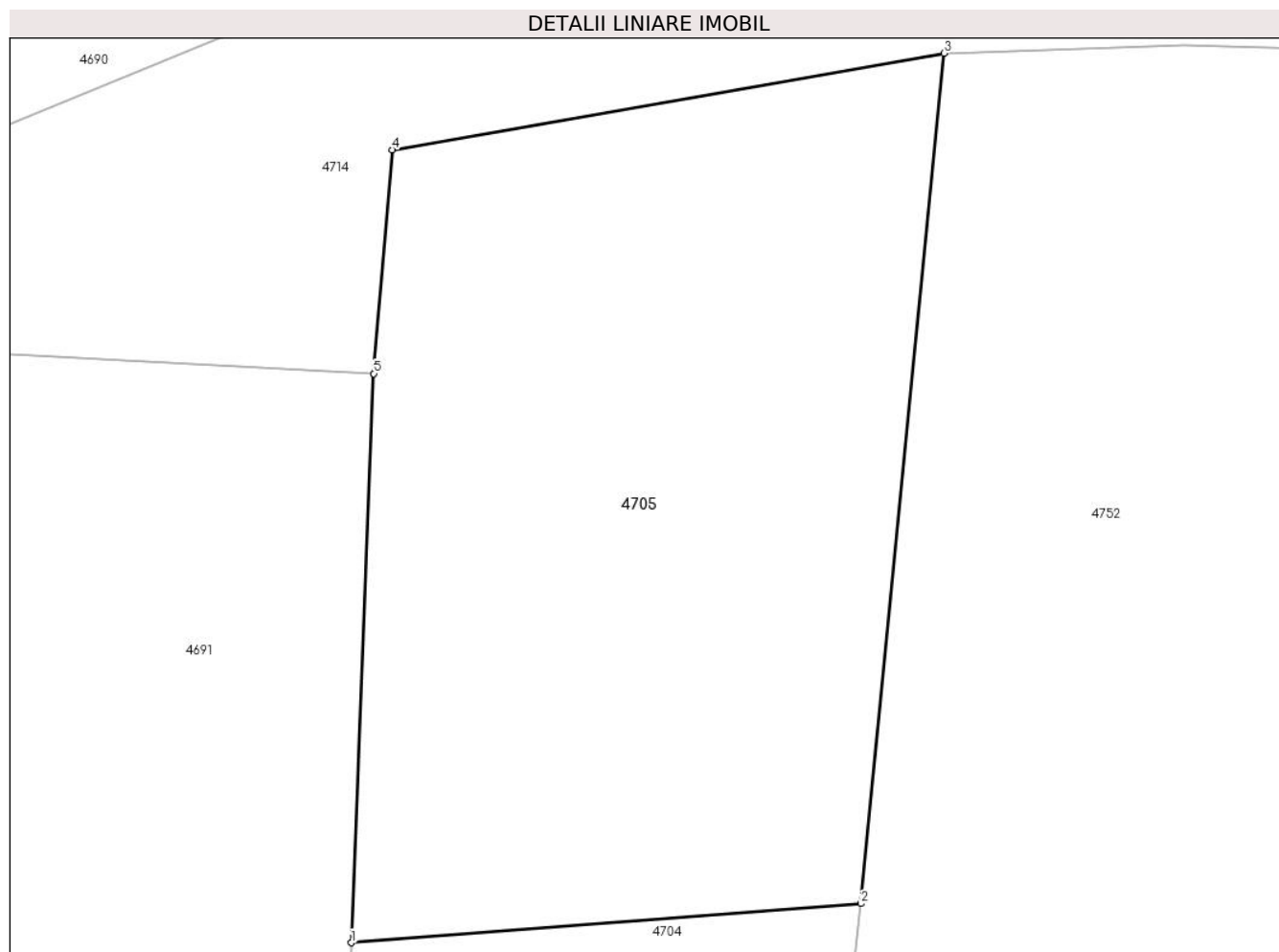
Inscrieri privind dezmembramintele dreptului de proprietate, drepturi reale de garanție și sarcini	Referințe
NU SUNT	

Anexa Nr. 1 La Partea I

Teren

Nr cadastral	Suprafața (mp)*	Observații / Referințe
	1.584	

* Suprafața este determinată în planul de proiecție Stereo 70.



Date referitoare la teren

Crt	Categorie folosință	Intravilan	Suprafața (mp)	Tarla	Parcelă	Nr. topo	Observații / Referințe
1	faneata	NU	1.584	30	860/18	-	

Lungime Segmente

1) Valorile lungimilor segmentelor sunt obținute din proiecție în plan.

Punct început	X / Y	Punct sfârșit	X / Y	Lungime segment (** (m)
1	591.389,511 393.560,573	2	591.420,292 393.562,934	30.871
2	591.420,292 393.562,934	3	591.425,304 393.614,255	51.565
3	591.425,304 393.614,255	4	591.391,989 393.608,428	33.821
4	591.391,989 393.608,428	5	591.390,868 393.594,916	13.558
5	591.390,868 393.594,916	1	591.389,511 393.560,573	34.37

**** Lungimile segmentelor sunt determinate în planul de proiecție Stereo 70 și sunt rotunjite la 1 milimetru.**

***** Distanța dintre puncte este formată din segmente cumulate ce sunt mai mici decât valoarea 1 milimetru.**

**DATE DESPRE IMOBILUL NR. 4706**

Oficiul de Cadastru și Publicitate Imobiliară PRAHOVA
Biroul de Cadastru și Publicitate Imobiliară Ploiești

A. Partea I. Descrierea imobilului

TEREN Extravilan

Adresa: Jud. Prahova

Nr. Crt	Nr cadastral Nr. topografic	Suprafața* (mp)	Observații / Referințe
A1		2.665	Sector cadastral:30 Teren neimprejmuit;

B. Partea II. Proprietari și acte

Inscrieri privitoare la dreptul de proprietate și alte drepturi reale		Referințe
/		
Act Normativ nr. 7, din 13/03/1996 emis de PARLAMENTUL ROMANIEI (LEGE;);		
B1	Intabulare, drept de PROPRIETATE, dobandit prin Lege, cota actuala 1/1, cota initiala 1/1 1) NEIDENTIFICAT NEIDENTIFICAT	A1
B2	Se noteaza PROPRIETAR NEIDENTIFICAT - conform art.13, alin. 15 din Legea 7/1996	A1

C. Partea III. SARCINI .

Inscrieri privind dezmembramintele dreptului de proprietate, drepturi reale de garanție și sarcini	Referințe
NU SUNT	

Anexa Nr. 1 La Partea I

Teren

Nr cadastral	Suprafața (mp)*	Observații / Referințe
	2.665	

* Suprafața este determinată în planul de proiecție Stereo 70.



Date referitoare la teren

Crt	Categorie folosință	Intra vilan	Suprafața (mp)	Tarla	Parcelă	Nr. topo	Observații / Referințe
1	arabil	NU	2.665	30	856/1	-	

Lungime Segmente

1) Valorile lungimilor segmentelor sunt obținute din proiecție în plan.

Punct început	X / Y	Punct sfârșit	X / Y	Lungime segment (** (m)
1	591.426,779 393.280,489	2	591.399,387 393.365,158	88.99
2	591.399,387 393.365,158	3	591.385,586 393.361,014	14.41
3	591.385,586 393.361,014	4	591.411,062 393.276,17	88.586
4	591.411,062 393.276,17	5	591.432,562 393.199,975	79.17
5	591.432,562 393.199,975	6	591.448,589 393.204,115	16.553

Punct început	X / Y	Punct sfârșit	X / Y	Lungime segment (** (m)
6	591.448,589 393.204,115	1	591.426,779 393.280,489	79.427

** Lungimile segmentelor sunt determinate în planul de proiecție Stereo 70 și sunt rotunjite la 1 milimetru.

*** Distanța dintre puncte este formată din segmente cumulate ce sunt mai mici decât valoarea 1 milimetru.

**DATE DESPRE IMOBILUL NR. 4709**

Oficiul de Cadastru și Publicitate Imobiliară PRAHOVA
Biroul de Cadastru și Publicitate Imobiliară Ploiești

A. Partea I. Descrierea imobilului

TEREN Extravilan

Adresa: Jud. Prahova

Nr. Crt	Nr cadastral Nr. topografic	Suprafața* (mp)	Observații / Referințe
A1		1.252	Sector cadastral:30 Teren neimprejmit;

B. Partea II. Proprietari și acte

Inscrieri privitoare la dreptul de proprietate și alte drepturi reale		Referințe
/		
Act Administrativ nr. 251, din 29/03/2004 emis de CJSDPAT PRAHOVA (TITLU DE PROPRIETATE;);		
B1	Intabulare, drept de PROPRIETATE, dobandit prin Reconstituire, cota actuala 1/1, cota initiala 1/1	A1
	1) PETCU ELENA 2) PETCU VASILE 3) OLOGU STELIANA 4) PETCU NICOLAE 5) PETCU ION	

C. Partea III. SARCINI .

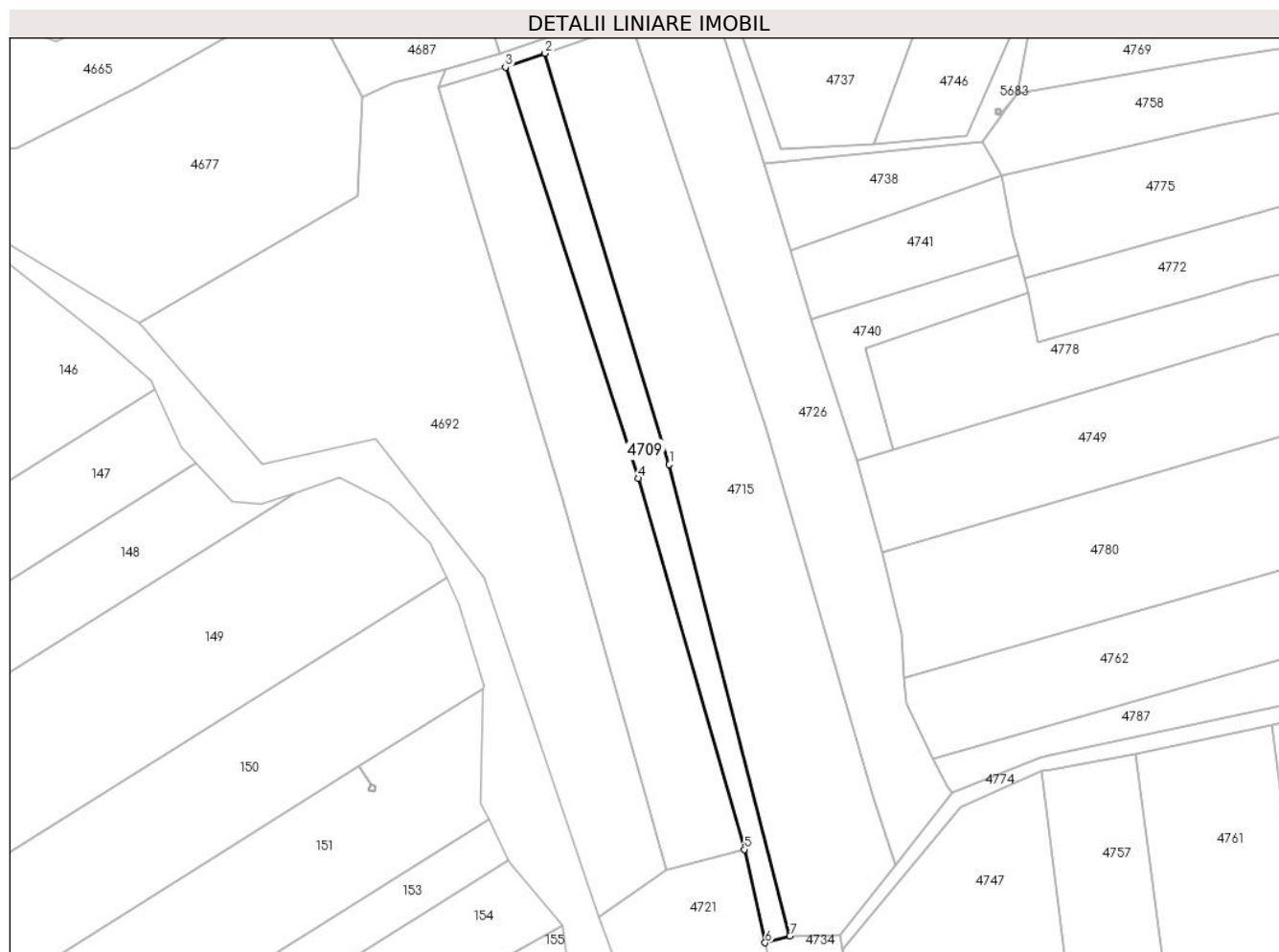
Inscrieri privind dezmembramintele dreptului de proprietate, drepturi reale de garanție și sarcini	Referințe
NU SUNT	

Anexa Nr. 1 La Partea I

Teren

Nr cadastral	Suprafața (mp)*	Observații / Referințe
	1.252	

* Suprafața este determinată în planul de proiecție Stereo 70.



Date referitoare la teren

Crt	Categorie folosință	Intra vilan	Suprafața (mp)	Tarla	Parcelă	Nr. topo	Observații / Referințe
1	arabil	NU	1.252	30	856/2	-	

Lungime Segmente

1) Valorile lungimilor segmentelor sunt obținute din proiecție în plan.

Punct început	X / Y	Punct sfârșit	X / Y	Lungime segment (** (m)
1	591.433,162 393.283,337	2	591.407,504 393.368,032	88.496
2	591.407,504 393.368,032	3	591.399,387 393.365,158	8.611
3	591.399,387 393.365,158	4	591.426,779 393.280,489	88.99
4	591.426,779 393.280,489	5	591.448,589 393.204,115	79.427
5	591.448,589 393.204,115	6	591.452,924 393.184,888	19.71

Punct început	X / Y	Punct sfârșit	X / Y	Lungime segment (** (m)
6	591.452,924 393.184,888	7	591.458,014 393.186,281	5.277
7	591.458,014 393.186,281	1	591.433,162 393.283,337	100.187

** Lungimile segmentelor sunt determinate în planul de proiecție Stereo 70 și sunt rotunjite la 1 milimetru.

*** Distanța dintre puncte este formată din segmente cumulate ce sunt mai mici decât valoarea 1 milimetru.

**DATE DESPRE IMOBILUL NR. 4710**

Oficiul de Cadastru și Publicitate Imobiliară PRAHOVA
Biroul de Cadastru și Publicitate Imobiliară Ploiești

A. Partea I. Descrierea imobilului

TEREN Intravilan

Adresa: Loc. Hârsa, Str Sfanta Maria, Nr. 7, Jud. Prahova

Nr. Crt	Nr cadastral Nr. topografic	Suprafața* (mp)	Observații / Referințe
A1	20623	Din acte: 1.595 Masurata: 799	Sector cadastral:30 Teren imprejmuit;

Construcții

Crt	Nr cadastral Nr. topografic	Adresa	Observații / Referințe
A1.2	20623-C2	Loc. Hârsa, Str Sfanta Maria, Nr. 7, Jud. Prahova	Nr. niveluri:1; S. construita la sol:110 mp; ANEXA PARTER, FUNDATII TALPI LEMN, INSTALATII ELECTRICE, ACOPERIS TABLA, NU CONTINE CERTIFICAT DE PERFORMANTA ENERGETICA

B. Partea II. Proprietari și acte

Inscrieri privitoare la dreptul de proprietate și alte drepturi reale		Referințe
71984 / 30/11/2011		
Act Notarial nr. 3402, din 23/11/2011 emis de NP PUSCASU ION;		
B1	Se infiinteaza cartea funciara 20623 a imobilului cu numarul cadastral 20623/Plopu, rezultat din dezmembrarea imobilului cu numarul cadastral 10476 (identificator electronic 20545) in scris in cartea funciara 1357 (identificator electronic 20545);	A1, A1.2
Titlu Proprietate nr. 203896, din 13/11/2008 emis de COMISIA JUDETEANA PRAHOVA (; sentinta civila nr. 2740/10.03.2009 emis de JUDECATORIA PLOIESTI;certificat atestare nr.3076/11.08.2010 emis de PRIMARIA PLOPU);		
B2	Intabulare, drept de PROPRIETATEpartaj si edificare, dobandit prin Conventie, cota actuala 1/1, cota initiala 1/1 1) DUMITRU MIHAIL	A1, A1.2

C. Partea III. SARCINI .

Inscrieri privind dezmembramintele dreptului de proprietate, drepturi reale de garanție și sarcini	Referințe
NU SUNT	

Anexa Nr. 1 La Partea I

Teren

Nr cadastral	Suprafața (mp)*	Observații / Referințe
20623	Din acte: 1.595 Masurata: 799	

* Suprafața este determinată în planul de proiecție Stereo 70.



Date referitoare la teren

Crt	Categorie folosință	Intra vilan	Suprafața (mp)	Tarla	Parcelă	Nr. topo	Observații / Referințe
1	curți constructii	DA	392	10	233	-	LOT 2
2	arabil	DA	407	10	232	-	LOT 2

Date referitoare la construcții

Crt	Număr	Destinație construcție	Supraf. (mp)	Situație juridică	Observații / Referințe
A1.2	20623-C2	constructii anexa	Din acte: 109 Masurata: 110	Cu acte	Nr. niveluri:1; S. construita la sol:110 mp; ANEXA PARTER, FUNDATII TALPI LEMN, INSTALATII ELECTRICE, ACOPERIS TABLA, NU CONTINE CERTIFICAT DE PERFORMANTA ENERGETICA

Lungime Segmente

1) Valorile lungimilor segmentelor sunt obținute din proiecție în plan.

Punct început	X / Y	Punct sfârșit	X / Y	Lungime segment (** (m)
1	591.419,165 393.721,064	2	591.415,012 393.719,602	4.403

Punct început	X / Y	Punct sfârșit	X / Y	Lungime segment (** (m)
2	591.415,012 393.719,602	3	591.409,249 393.717,321	6.198
3	591.409,249 393.717,321	4	591.408,809 393.716,962	0.568
4	591.408,809 393.716,962	5	591.412,325 393.700,445	16.887
5	591.412,325 393.700,445	6	591.413,588 393.691,67	8.865
6	591.413,588 393.691,67	7	591.415,164 393.682,709	9.099
7	591.415,164 393.682,709	8	591.416,289 393.674,395	8.39
8	591.416,289 393.674,395	9	591.417,491 393.668,09	6.419
9	591.417,491 393.668,09	10	591.438,193 393.680,333	24.051
10	591.438,193 393.680,333	11	591.430,89 393.695,967	17.256
11	591.430,89 393.695,967	12	591.423,306 393.712,146	17.868
12	591.423,306 393.712,146	1	591.419,165 393.721,064	9.833

** Lungimile segmentelor sunt determinate în planul de proiecție Stereo 70 și sunt rotunjite la 1 milimetru.

*** Distanța dintre puncte este formată din segmente cumulate ce sunt mai mici decât valoarea 1 milimetru.

**DATE DESPRE IMOBILUL NR. 4711**

Oficiul de Cadastru și Publicitate Imobiliară PRAHOVA
Biroul de Cadastru și Publicitate Imobiliară Ploiești

A. Partea I. Descrierea imobilului

TEREN Extravilan

Adresa: Jud. Prahova

Nr. Crt	Nr cadastral Nr. topografic	Suprafața* (mp)	Observații / Referințe
A1	20601	534	Sector cadastral:30 Teren neimprejmuit;

B. Partea II. Proprietari și acte

Inscrieri privitoare la dreptul de proprietate și alte drepturi reale		Referințe
54017 / 13/09/2011		
Act Notarial nr. 1193, din 12/09/2011 emis de NP TOMESCU ALICE CRISTINA;		
B3	Intabulare, drept de PROPRIETATEpartaj, dobandit prin Conventie, cota actuala 1/1, cota initiala 1/1 1) SPERLEA IOANA	A1

C. Partea III. SARCINI .

Inscrieri privind dezmembramintele dreptului de proprietate, drepturi reale de garanție și sarcini	Referințe
NU SUNT	

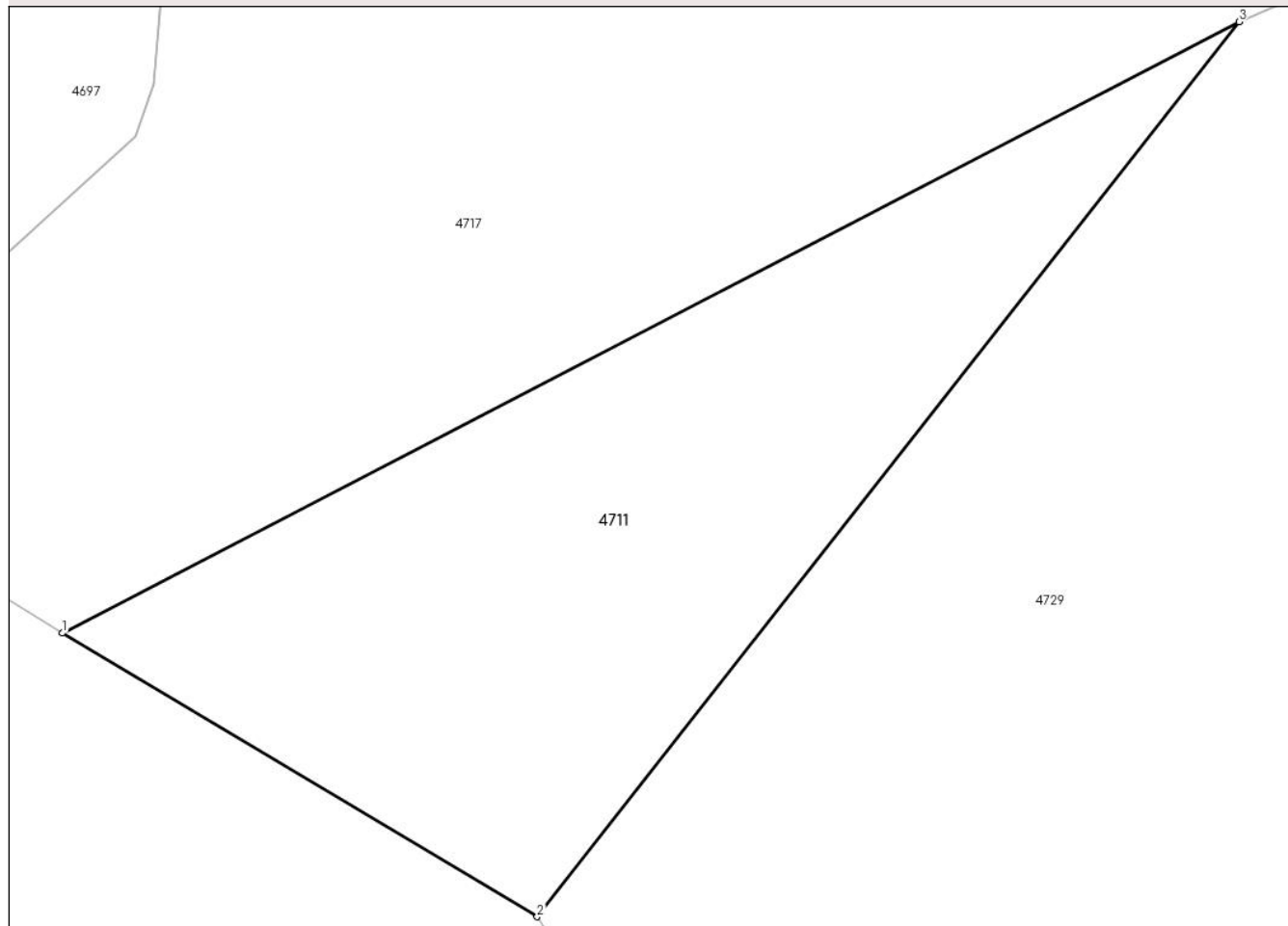
Anexa Nr. 1 La Partea I

Teren

Nr cadastral	Suprafața (mp)*	Observații / Referințe
20601	534	

* Suprafața este determinată în planul de proiecție Stereo 70.

DETALII LINIARE IMOBIL



Date referitoare la teren

Crt	Categorie folosință	Intravilan	Suprafața (mp)	Tarla	Parcelă	Nr. topo	Observații / Referințe
1	pasune	NU	534	30	849/5	-	

Lungime Segmente

1) Valorile lungimilor segmentelor sunt obținute din proiecție în plan.

Punct început	X / Y	Punct sfârșit	X / Y	Lungime segment (** (m)
1	591.403,892 393.032,08	2	591.423,543 393.020,342	22.89
2	591.423,543 393.020,342	3	591.452,598 393.057,382	47.076
3	591.452,598 393.057,382	1	591.403,892 393.032,08	54.886

** Lungimile segmentelor sunt determinate în planul de proiecție Stereo 70 și sunt rotunjite la 1 milimetru.

*** Distanța dintre puncte este formată din segmente cumulate ce sunt mai mici decât valoarea 1 milimetru.

**DATE DESPRE IMOBILUL NR. 4714**

Oficiul de Cadastru și Publicitate Imobiliară PRAHOVA
Biroul de Cadastru și Publicitate Imobiliară Ploiești

A. Partea I. Descrierea imobilului

TEREN Necunoscut

Adresa: Loc. Hârșă, Jud. Prahova

Nr. Crt	Nr cadastral Nr. topografic	Suprafața* (mp)	Observații / Referințe
A1		3.087	Sector cadastral:30 Teren neimprejmit;

B. Partea II. Proprietari și acte

Inscrieri privitoare la dreptul de proprietate și alte drepturi reale		Referințe
/		
Act Normativ nr. 7, din 13/03/1996 emis de PARLAMENTUL ROMANIEI (LEGE;);		
B1	Intabulare, drept de PROPRIETATE, dobandit prin Lege, cota actuala 1/1, cota initiala 1/1 1) NEIDENTIFICAT NEIDENTIFICAT	A1
B2	Se noteaza PROPRIETAR NEIDENTIFICAT - conform art.13, alin. 15 din Legea 7/1996	A1

C. Partea III. SARCINI .

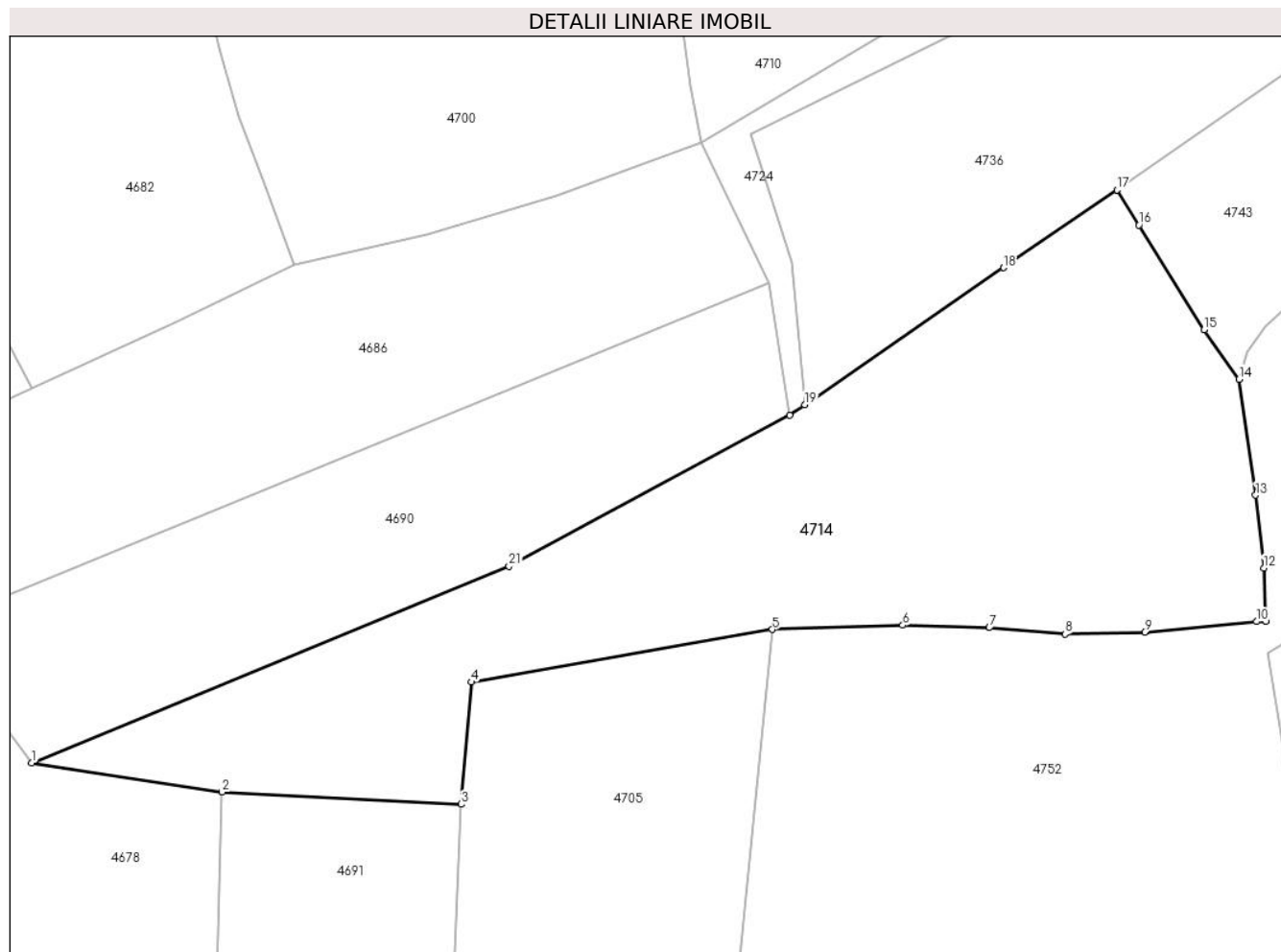
Inscrieri privind dezmembramintele dreptului de proprietate, drepturi reale de garanție și sarcini	Referințe
NU SUNT	

Anexa Nr. 1 La Partea I

Teren

Nr cadastral	Suprafața (mp)*	Observații / Referințe
	3.087	

* Suprafața este determinată în planul de proiecție Stereo 70.



Date referitoare la teren

Crt	Categorie folosință	Intravilan	Suprafața (mp)	Tarla	Parcelă	Nr. topo	Observații / Referințe
1	faneata	DA	116	10	223	-	
2	faneata	NU	2.971	30	223,860/15, 860/16	-	

Lungime Segmente

1) Valorile lungimilor segmentelor sunt obținute din proiecție în plan.

Punct început	X / Y	Punct sfârșit	X / Y	Lungime segment (** (m)
1	591.343,336 393.599,494	2	591.364,412 393.596,281	21.32
3	591.390,868 393.594,916	4	591.391,989 393.608,428	13.558
5	591.425,304 393.614,255	6	591.439,77 393.614,708	14.473
7	591.449,358 393.614,438	8	591.457,733 393.613,75	8.403

Punct început	X / Y	Punct sfârșit	X / Y	Lungime segment (** (m)
2	591.364,412 393.596,281	3	591.390,868 393.594,916	26.491
4	591.391,989 393.608,428	5	591.425,304 393.614,255	33.821
6	591.439,77 393.614,708	7	591.449,358 393.614,438	9.592
8	591.457,733 393.613,75	9	591.466,551 393.613,959	8.82

Punct început	X / Y	Punct sfârșit	X / Y	Lungime segment (** (m)
9	591.466,551 393.613,959	10	591.478,919 393.615,119	12.422
11	591.479,955 393.615,133	12	591.479,728 393.621,037	5.908
13	591.478,838 393.629,107	14	591.477,008 393.641,913	12.936
15	591.473,149 393.647,39	16	591.465,908 393.658,971	13.658
17	591.463,48 393.662,855	18	591.450,943 393.654,244	15.209
19	591.428,91 393.639,111	20	591.427,237 393.637,962	2.03
21	591.396,195 393.621,243	1	591.343,336 393.599,494	57.158

Punct început	X / Y	Punct sfârșit	X / Y	Lungime segment (** (m)
10	591.478,919 393.615,119	11	591.479,955 393.615,133	1.036
12	591.479,728 393.621,037	13	591.478,838 393.629,107	8.119
14	591.477,008 393.641,913	15	591.473,149 393.647,39	6.7
16	591.465,908 393.658,971	17	591.463,48 393.662,855	4.58
18	591.450,943 393.654,244	19	591.428,91 393.639,111	26.729
20	591.427,237 393.637,962	21	591.396,195 393.621,243	35.258

** Lungimile segmentelor sunt determinate în planul de proiecție Stereo 70 și sunt rotunjite la 1 milimetru.

*** Distanța dintre puncte este formată din segmente cumulate ce sunt mai mici decât valoarea 1 milimetru.

**DATE DESPRE IMOBILUL NR. 4715**

Oficiul de Cadastru și Publicitate Imobiliară PRAHOVA
Biroul de Cadastru și Publicitate Imobiliară Ploiești

A. Partea I. Descrierea imobilului

TEREN Extravilan

Adresa: Jud. Prahova

Nr. Crt	Nr cadastral Nr. topografic	Suprafața* (mp)	Observații / Referințe
A1		4.054	Sector cadastral:30 Teren neimprejmuit;

B. Partea II. Proprietari și acte

Inscrieri privitoare la dreptul de proprietate și alte drepturi reale	Referințe
/	
Act Administrativ nr. 207750, din 04/02/2011 emis de CJSDPAT PRAHOVA (TITLU DE PROPRIETATE;);	
B1	A1
Intabulare, drept de PROPRIETATE, dobandit prin Reconstituire, cota actuala 1/1, cota initiala 1/1	
1) GRIGORE P MARIA	

C. Partea III. SARCINI .

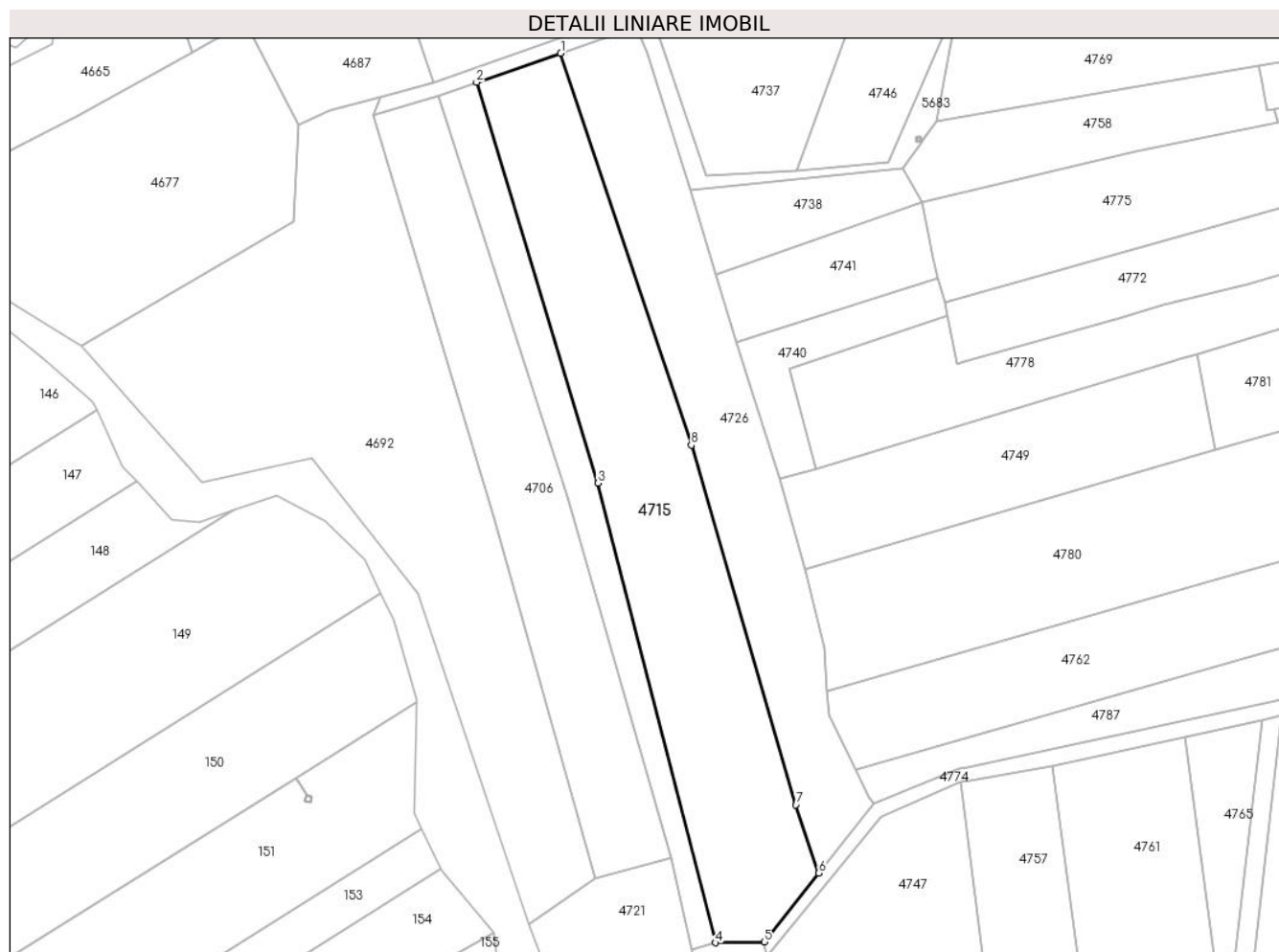
Inscrieri privind dezmembramintele dreptului de proprietate, drepturi reale de garanție și sarcini	Referințe
NU SUNT	

Anexa Nr. 1 La Partea I

Teren

Nr cadastral	Suprafața (mp)*	Observații / Referințe
	4.054	

* Suprafața este determinată în planul de proiecție Stereo 70.



Date referitoare la teren

Crt	Categorie folosință	Intra vilan	Suprafața (mp)	Tarla	Parcelă	Nr. topo	Observații / Referințe
1	arabil	NU	4.054	30	856/3	-	

Lungime Segmente

1) Valorile lungimilor segmentelor sunt obținute din proiecție în plan.

Punct început	X / Y	Punct sfârșit	X / Y	Lungime segment (** (m)
1	591.425,314 393.374,147	2	591.407,504 393.368,032	18.831
2	591.407,504 393.368,032	3	591.433,162 393.283,337	88.496
3	591.433,162 393.283,337	4	591.458,014 393.186,281	100.187
4	591.458,014 393.186,281	5	591.468,398 393.186,414	10.385
5	591.468,398 393.186,414	6	591.479,866 393.200,978	18.537

Punct început	X / Y	Punct sfârșit	X / Y	Lungime segment (** (m)
6	591.479,866 393.200,978	7	591.475,034 393.215,423	15.232
7	591.475,034 393.215,423	8	591.452,89 393.291,362	79.102
8	591.452,89 393.291,362	1	591.425,314 393.374,147	87.257

** Lungimile segmentelor sunt determinate în planul de proiecție Stereo 70 și sunt rotunjite la 1 milimetru.

*** Distanța dintre puncte este formată din segmente cumulate ce sunt mai mici decât valoarea 1 milimetru.

**DATE DESPRE IMOBILUL NR. 4716**

Oficiul de Cadastru și Publicitate Imobiliară PRAHOVA
Biroul de Cadastru și Publicitate Imobiliară Ploiești

A. Partea I. Descrierea imobilului

TEREN Extravilan

Adresa: Jud. Prahova

Nr. Crt	Nr cadastral Nr. topografic	Suprafața* (mp)	Observații / Referințe
A1		2.377	Sector cadastral:30 Teren neimprejmuit;

B. Partea II. Proprietari și acte

Inscrieri privitoare la dreptul de proprietate și alte drepturi reale	Referințe
/	
Act Administrativ nr. 205, din 17/02/2004 emis de CJSDPAT PRAHOVA (TITLU DE PROPRIETATE;);	
B1	A1
Intabulare, drept de PROPRIETATE, dobandit prin Reconstituire, cota actuala 1/1, cota initiala 1/1	
1) UNTARU I. STELIAN	

C. Partea III. SARCINI .

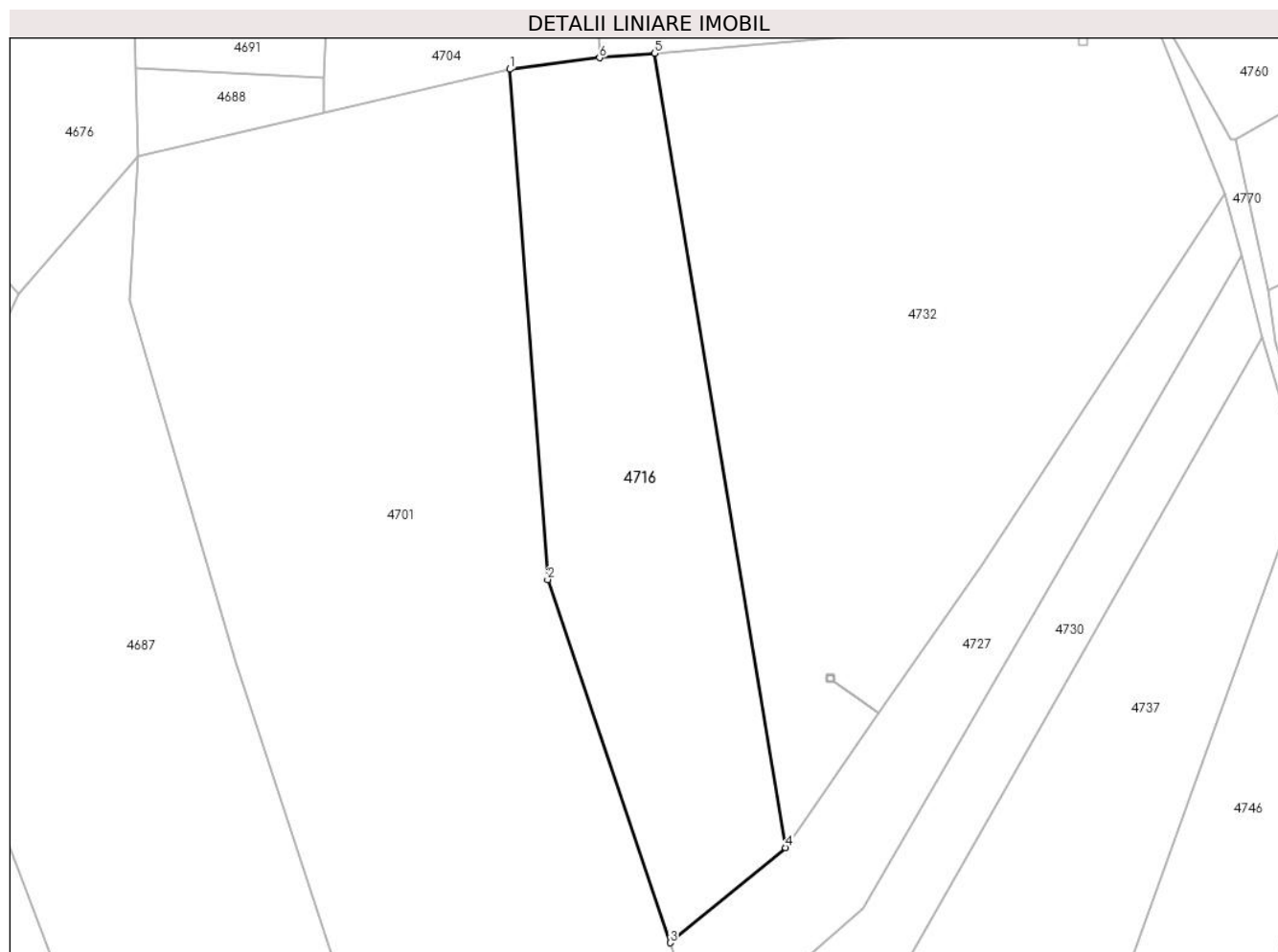
Inscrieri privind dezmembramintele dreptului de proprietate, drepturi reale de garanție și sarcini	Referințe
NU SUNT	

Anexa Nr. 1 La Partea I

Teren

Nr cadastral	Suprafața (mp)*	Observații / Referințe
	2.377	

* Suprafața este determinată în planul de proiecție Stereo 70.



Date referitoare la teren

Crt	Categorie folosință	Intravilan	Suprafața (mp)	Tarla	Parcelă	Nr. topo	Observații / Referințe
1	faneata	NU	2.377	30	860/1	-	

Lungime Segmente

1) Valorile lungimilor segmentelor sunt obținute din proiecție în plan.

Punct început	X / Y	Punct sfârșit	X / Y	Lungime segment (** (m)
1	591.411,758 393.512,401	2	591.416,683 393.446,188	66.396
2	591.416,683 393.446,188	3	591.432,579 393.399,067	49.73
3	591.432,579 393.399,067	4	591.447,58 393.411,404	19.422
4	591.447,58 393.411,404	5	591.430,557 393.514,472	104.464
5	591.430,557 393.514,472	6	591.423,421 393.513,875	7.161

Punct început	X / Y	Punct sfârșit	X / Y	Lungime segment (** (m)
6	591.423,421 393.513,875	1	591.411,758 393.512,401	11.756

** Lungimile segmentelor sunt determinate în planul de proiecție Stereo 70 și sunt rotunjite la 1 milimetru.

*** Distanța dintre puncte este formată din segmente cumulate ce sunt mai mici decât valoarea 1 milimetru.

**DATE DESPRE IMOBILUL NR. 4717**

Oficiul de Cadastru și Publicitate Imobiliară PRAHOVA
Biroul de Cadastru și Publicitate Imobiliară Ploiești

A. Partea I. Descrierea imobilului

TEREN Extravilan

Adresa: Jud. Prahova

Nr. Crt	Nr cadastral Nr. topografic	Suprafața* (mp)	Observații / Referințe
A1		3.039	Sector cadastral:30 Teren neimprejmuit;

B. Partea II. Proprietari și acte

Inscrieri privitoare la dreptul de proprietate și alte drepturi reale	Referințe
/	
Act Administrativ nr. 225, din 24/03/2004 emis de CJSDPAT PRAHOVA (TITLU DE PROPRIETATE;);	
B1	A1
Intabulare, drept de PROPRIETATE, dobandit prin Reconstituire, cota actuala 1/1, cota initiala 1/1	
1) ZECHERU I. PETRE	

C. Partea III. SARCINI .

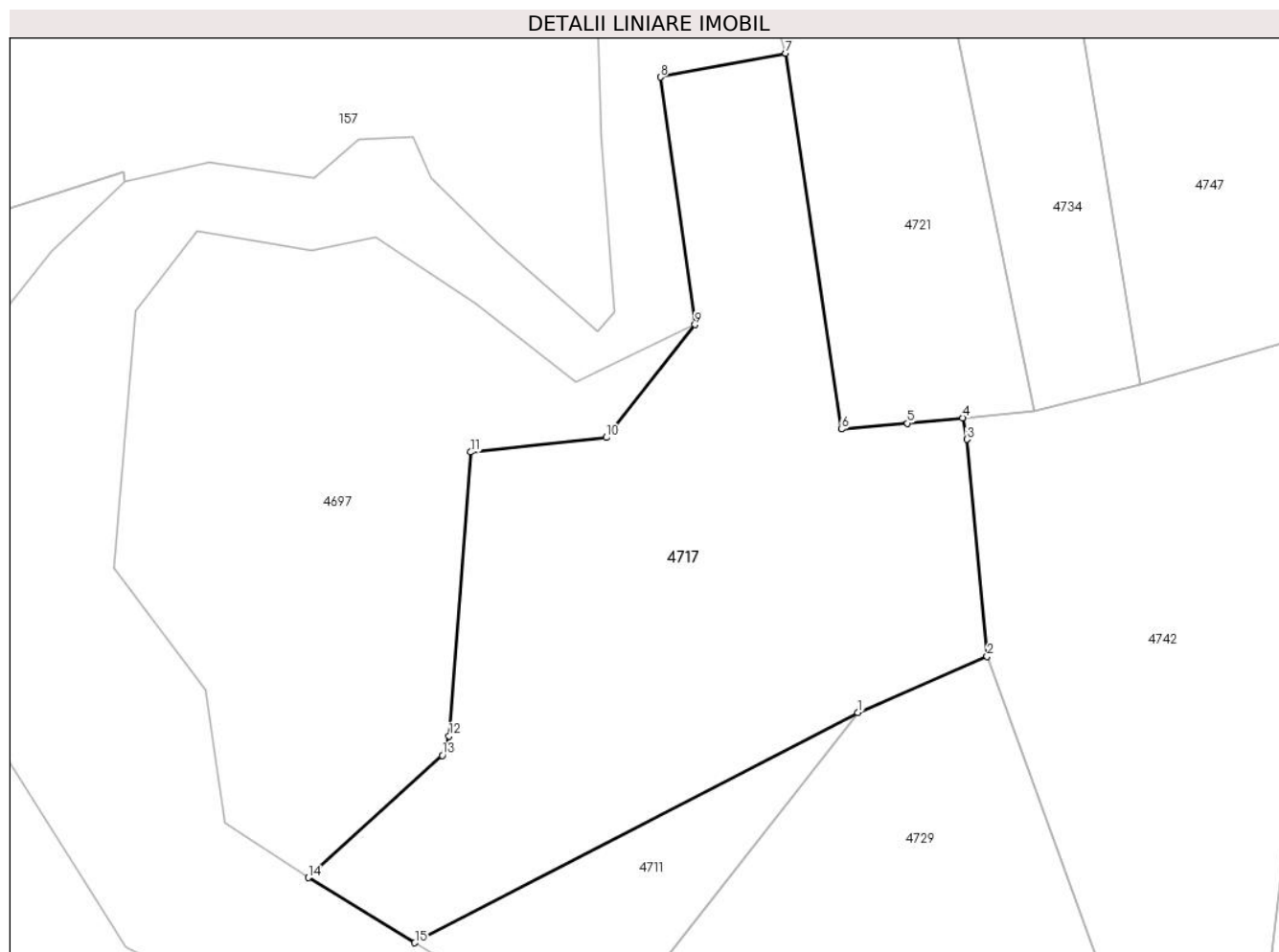
Inscrieri privind dezmembramintele dreptului de proprietate, drepturi reale de garanție și sarcini	Referințe
NU SUNT	

Anexa Nr. 1 La Partea I

Teren

Nr cadastral	Suprafața (mp)*	Observații / Referințe
	3.039	

* Suprafața este determinată în planul de proiecție Stereo 70.



Date referitoare la teren

Crt	Categorie folosință	Intravilan	Suprafața (mp)	Tarla	Parcelă	Nr. topo	Observații / Referințe
1	pasune	NU	3.039	30	849/1	-	

Lungime Segmente

1) Valorile lungimilor segmentelor sunt obținute din proiecție în plan.

Punct început	X / Y	Punct sfârșit	X / Y	Lungime segment (** (m)
1	591.452,598 393.057,382	2	591.466,804 393.063,524	15.477
2	591.466,804 393.063,524	3	591.464,562 393.087,38	23.961
3	591.464,562 393.087,38	4	591.464,116 393.089,726	2.388
4	591.464,116 393.089,726	5	591.458,054 393.089,14	6.09
5	591.458,054 393.089,14	6	591.450,801 393.088,49	7.282

Punct început	X / Y	Punct sfârşit	X / Y	Lungime segment (** (m)
6	591.450,801 393.088,49	7	591.444,666 393.129,78	41.743
7	591.444,666 393.129,78	8	591.430,899 393.127,156	14.015
8	591.430,899 393.127,156	9	591.434,698 393.099,964	27.456
9	591.434,698 393.099,964	10	591.424,937 393.087,567	15.779
10	591.424,937 393.087,567	11	591.410,037 393.085,972	14.985
11	591.410,037 393.085,972	12	591.407,678 393.054,794	31.267
12	591.407,678 393.054,794	13	591.406,912 393.052,66	2.267
13	591.406,912 393.052,66	14	591.392,178 393.039,229	19.937
14	591.392,178 393.039,229	15	591.403,892 393.032,08	13.723
15	591.403,892 393.032,08	1	591.452,598 393.057,382	54.886

** Lungimile segmentelor sunt determinate în planul de proiecţie Stereo 70 şi sunt rotunjite la 1 milimetru.

*** Distanţa dintre puncte este formată din segmente cumulate ce sunt mai mici decât valoarea 1 milimetru.

**DATE DESPRE IMOBILUL NR. 4718**

Oficiul de Cadastru și Publicitate Imobiliară PRAHOVA
Biroul de Cadastru și Publicitate Imobiliară Ploiești

A. Partea I. Descrierea imobilului

TEREN Intravilan

Adresa: Loc. Hârșa, Str Sfanta Maria, Nr. 5, Jud. Prahova, LOT 1

Nr. Crt	Nr cadastral Nr. topografic	Suprafața* (mp)	Observații / Referințe
A1	20622	Din acte: 1.595 Masurata: 841	Sector cadastral:30 Teren imprejmuit;

Construcții

Crt	Nr cadastral Nr. topografic	Adresa	Observații / Referințe
A1.1	20622-C1	Loc. Hârșa, Str Sfanta Maria, Nr. 5, Jud. Prahova, LOT 1	Nr. niveluri:1; S. construita la sol:75 mp; LOCUINTA PARTER, FUNDATIE PIATRA RAU, INSTALATII ELECTRICE, ACOPERIS TABLA, NU CONTINE CERTIFICAT DE PERFORMANTA ENERGETICA

B. Partea II. Proprietari și acte

Inscrieri privitoare la dreptul de proprietate și alte drepturi reale		Referințe
71984 / 30/11/2011		
Act Notarial nr. 3402, din 23/11/2011 emis de NP PUSCASU ION;		
B1	Se infiinteaza cartea funciara 20622 a imobilului cu numarul cadastral 20622/Plopu, rezultat din dezmembrarea imobilului cu numarul cadastral 10476 (identificator electronic 20545) in scris in cartea funciara 1357 (identificator electronic 20545);	A1, A1.1
71988 / 30/11/2011		
Act Notarial nr. 3403, din 23/11/2011 emis de NP PUSCASU ION;		
B4	Intabulare, drept de PROPRIETATEcumparare ca bun comun, dobandit prin Conventie, cota actuala 1/1, cota initiala 1/1 1) PLOSCARU LUMINITA 2) PLOSCARU FLORIN	A1, A1.1
16202 / 28/03/2012		
Act Administrativ nr. 12259, din 09/03/2012 emis de OCPI Ploiesti (; act notarial nr. 718/27-03-2012 emis de BNPA SILVANA TROFIN;);		
B5	se respinge cererea de modificare limite de proprietate intrucat documentatia cadastrala nu a fost avizata	A1, A1.1

C. Partea III. SARCINI .

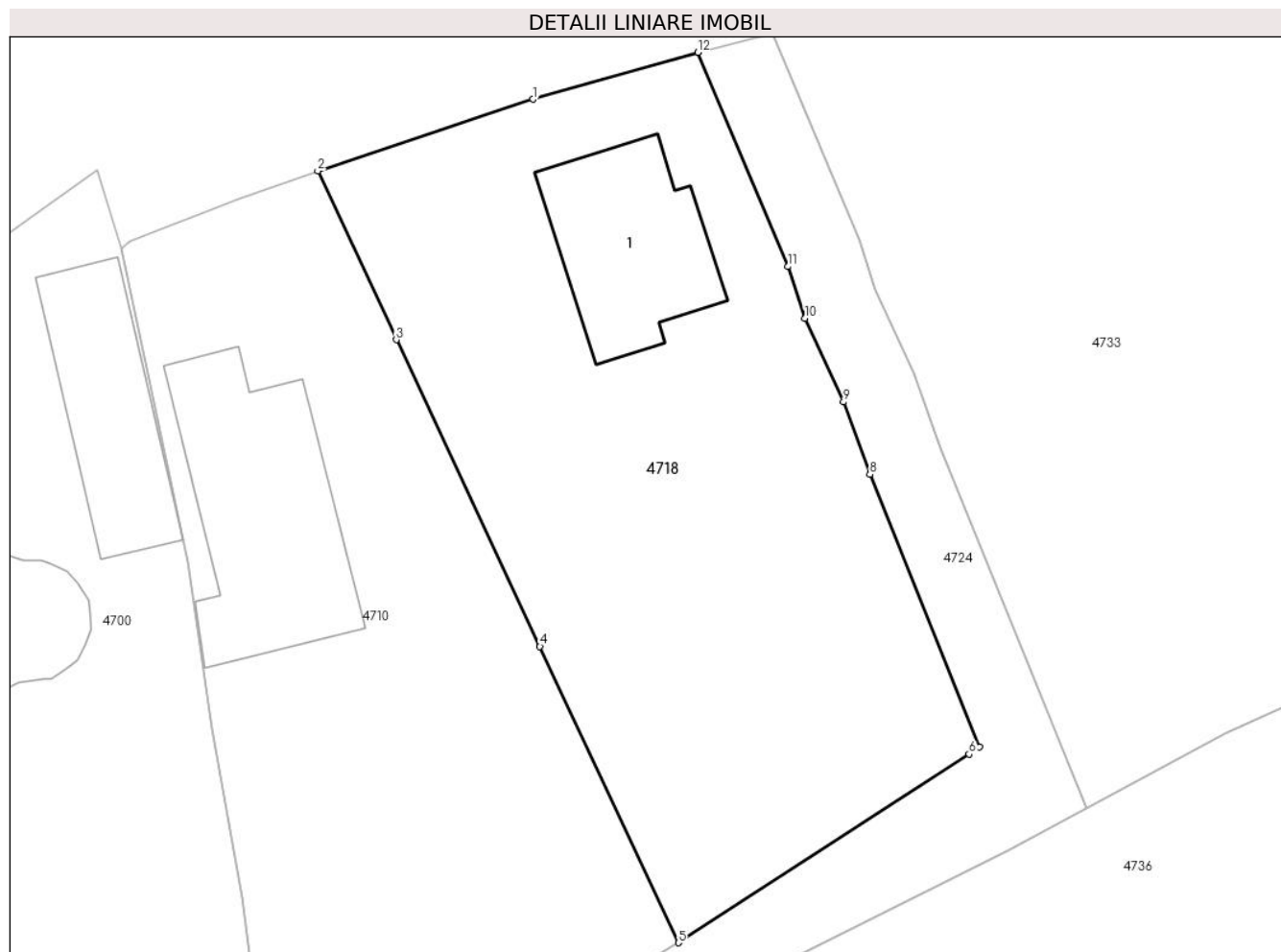
Inscrieri privind dezmembramintele dreptului de proprietate, drepturi reale de garanție și sarcini	Referințe
NU SUNT	

Anexa Nr. 1 La Partea I

Teren

Nr cadastral	Suprafața (mp)*	Observații / Referințe
20622	Din acte: 1.595 Masurata: 841	

* Suprafața este determinată în planul de proiecție Stereo 70.



Date referitoare la teren

Crt	Categorie folosință	Intra vilan	Suprafața (mp)	Tarla	Parcelă	Nr. topo	Observații / Referințe
1	curți constructii	DA	363	10	233	-	LOT 1
2	arabil	DA	478	10	232,231	-	LOT 1

Date referitoare la construcții

Crt	Număr	Destinație construcție	Supraf. (mp)	Situație juridică	Observații / Referințe
A1.1	20622-C1	construcții de locuințe	75	Cu acte	Nr. niveluri:1; S. construita la sol:75 mp; LOCUINTA PARTER, FUNDATIE PIATRA RAU, INSTALATII ELECTRICE, ACOPERIS TABLA, NU CONTINE CERTIFICAT DE PERFORMANTA ENERGETICA

Lungime Segmente

1) Valorile lungimilor segmentelor sunt obținute din proiecție în plan.

Punct început	X / Y	Punct sfârșit	X / Y	Lungime segment (** (m)
1	591.430,534 393.724,838	2	591.419,165 393.721,064	11.979

Punct început	X / Y	Punct sfârșit	X / Y	Lungime segment (** (m)
2	591.419,165 393.721,064	3	591.423,306 393.712,146	9.833
3	591.423,306 393.712,146	4	591.430,89 393.695,967	17.868
4	591.430,89 393.695,967	5	591.438,193 393.680,333	17.256
5	591.438,193 393.680,333	6	591.453,533 393.690,292	18.289
6	591.453,533 393.690,292	7	591.454,093 393.690,655	0.667
7	591.454,093 393.690,655	8	591.448,308 393.705,036	15.501
8	591.448,308 393.705,036	9	591.446,912 393.708,866	4.076
9	591.446,912 393.708,866	10	591.444,881 393.713,292	4.87
10	591.444,881 393.713,292	11	591.443,977 393.716,011	2.865
11	591.443,977 393.716,011	12	591.439,232 393.727,314	12.259
12	591.439,232 393.727,314	1	591.430,534 393.724,838	9.044

** Lungimile segmentelor sunt determinate în planul de proiecție Stereo 70 și sunt rotunjite la 1 milimetru.

*** Distanța dintre puncte este formată din segmente cumulate ce sunt mai mici decât valoarea 1 milimetru.

**DATE DESPRE IMOBILUL NR. 4719**

Oficiul de Cadastru și Publicitate Imobiliară PRAHOVA
Biroul de Cadastru și Publicitate Imobiliară Ploiești

A. Partea I. Descrierea imobilului

TEREN Extravilan

Adresa: Jud. Prahova, T 30, A 860/21

Nr. Crt	Nr cadastral Nr. topografic	Suprafața* (mp)	Observații / Referințe
A1	23028	350	Sector cadastral:30 Teren neimprejmuit;

B. Partea II. Proprietari și acte

Inscrieri privitoare la dreptul de proprietate și alte drepturi reale		Referințe
14524 / 01/02/2021		
Act Administrativ nr. 215018, din 20/01/2021 emis de COMISIA JUDETEANA PRAHOVA;		
B1	Intabulare, drept de PROPRIETATE, dobandit prin Reconstituire, cota actuala 1/1, cota initiala 1/1	A1
	1) BĂLĂNESCU M PETRE, (decedat);	
	2) BĂLĂNESCU GHEORGHE	

C. Partea III. SARCINI .

Inscrieri privind dezmembramintele dreptului de proprietate, drepturi reale de garanție și sarcini	Referințe
NU SUNT	

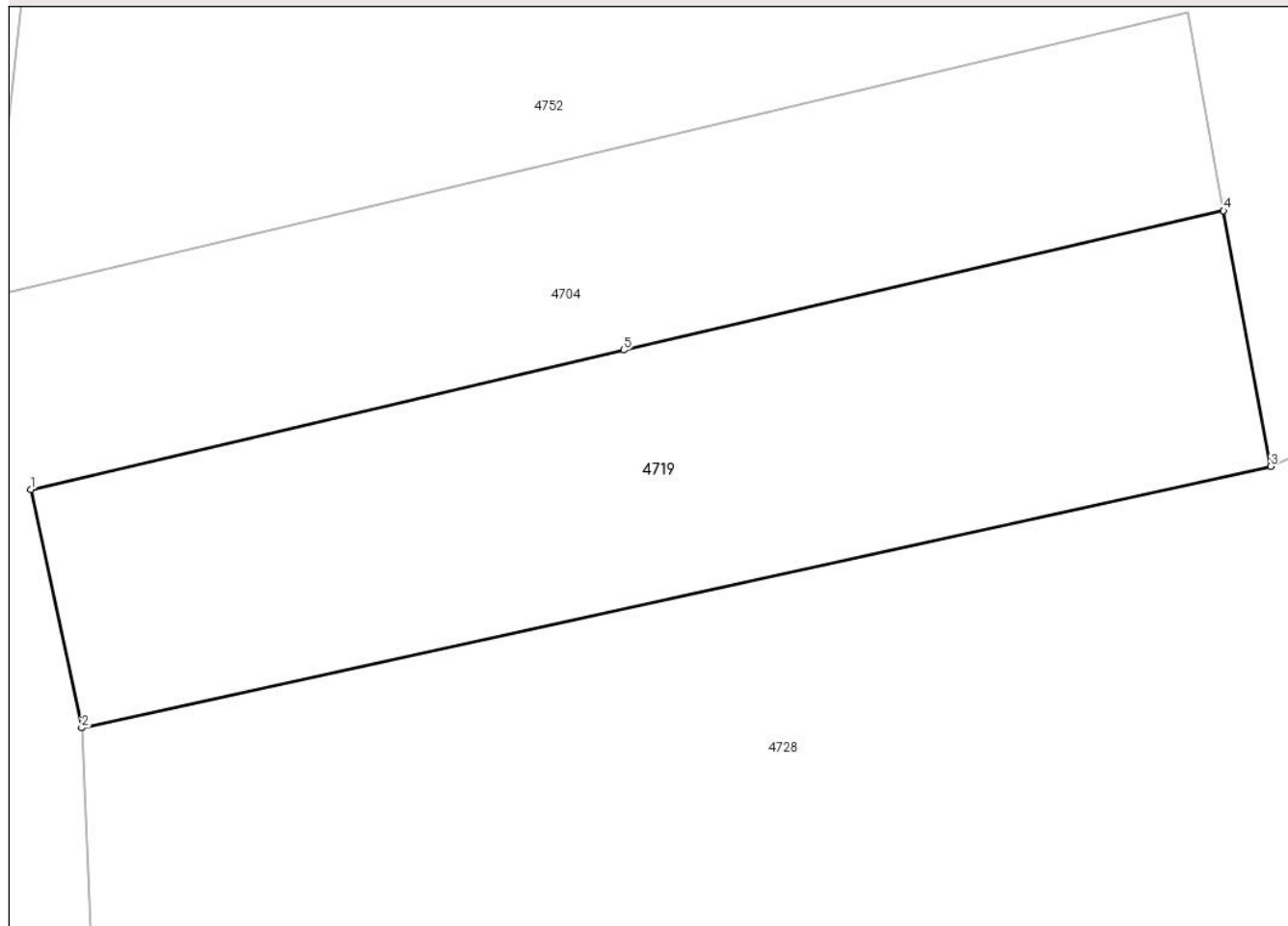
Anexa Nr. 1 La Partea I

Teren

Nr cadastral	Suprafața (mp)*	Observații / Referințe
23028	350	

* Suprafața este determinată în planul de proiecție Stereo 70.

DETALII LINIARE IMOBIL



Date referitoare la teren

Crt	Categorie folosință	Intra vilan	Suprafața (mp)	Tarla	Parcelă	Nr. topo	Observații / Referințe
1	arabil	NU	350	30	860/21	-	

Lungime Segmente

1) Valorile lungimilor segmentelor sunt obținute din proiecție în plan.

Punct început	X / Y	Punct sfârșit	X / Y	Lungime segment (** (m)
1	591.420,616 393.546,521	2	591.422,332 393.538,49	8.212
2	591.422,332 393.538,49	3	591.462,429 393.547,302	41.054
3	591.462,429 393.547,302	4	591.460,837 393.555,926	8.77
4	591.460,837 393.555,926	5	591.440,607 393.551,227	20.769
5	591.440,607 393.551,227	1	591.420,616 393.546,521	20.537

**** Lungimile segmentelor sunt determinate în planul de proiecție Stereo 70 și sunt rotunjite la 1 milimetru.**

***** Distanța dintre puncte este formată din segmente cumulate ce sunt mai mici decât valoarea 1 milimetru.**

**DATE DESPRE IMOBILUL NR. 4720**

Oficiul de Cadastru și Publicitate Imobiliară PRAHOVA
Biroul de Cadastru și Publicitate Imobiliară Ploiești

A. Partea I. Descrierea imobilului

TEREN Extravilan

Adresa: Jud. Prahova

Nr. Crt	Nr cadastral Nr. topografic	Suprafața* (mp)	Observații / Referințe
A1		30.616	Sector cadastral:30 Teren neimpregmuit;

B. Partea II. Proprietari și acte

Inscrieri privitoare la dreptul de proprietate și alte drepturi reale		Referințe
/		
Act Normativ nr. 46, din 19/03/2008 emis de PARLAMENTUL ROMÂNIEI;		
B1	Intabulare, drept de PROPRIETATE, dobândit prin Lege, cota actuala 1/1, cota initiala 1/1 1) STATUL ROMÂN , CIF:9999999999999	A1
Act Normativ nr. 229, din 16/03/2009 emis de GUVERNUL ROMANIEI;		
B2	Intabulare, drept de ADMINISTRARE 1) REGIA NAȚIONALĂ A PĂDURILOR DIRECȚIA SILVICĂ PRAHOVA OCOLUL SILVIC PRAHOVA , CIF: 9999999999999	A1

C. Partea III. SARCINI .

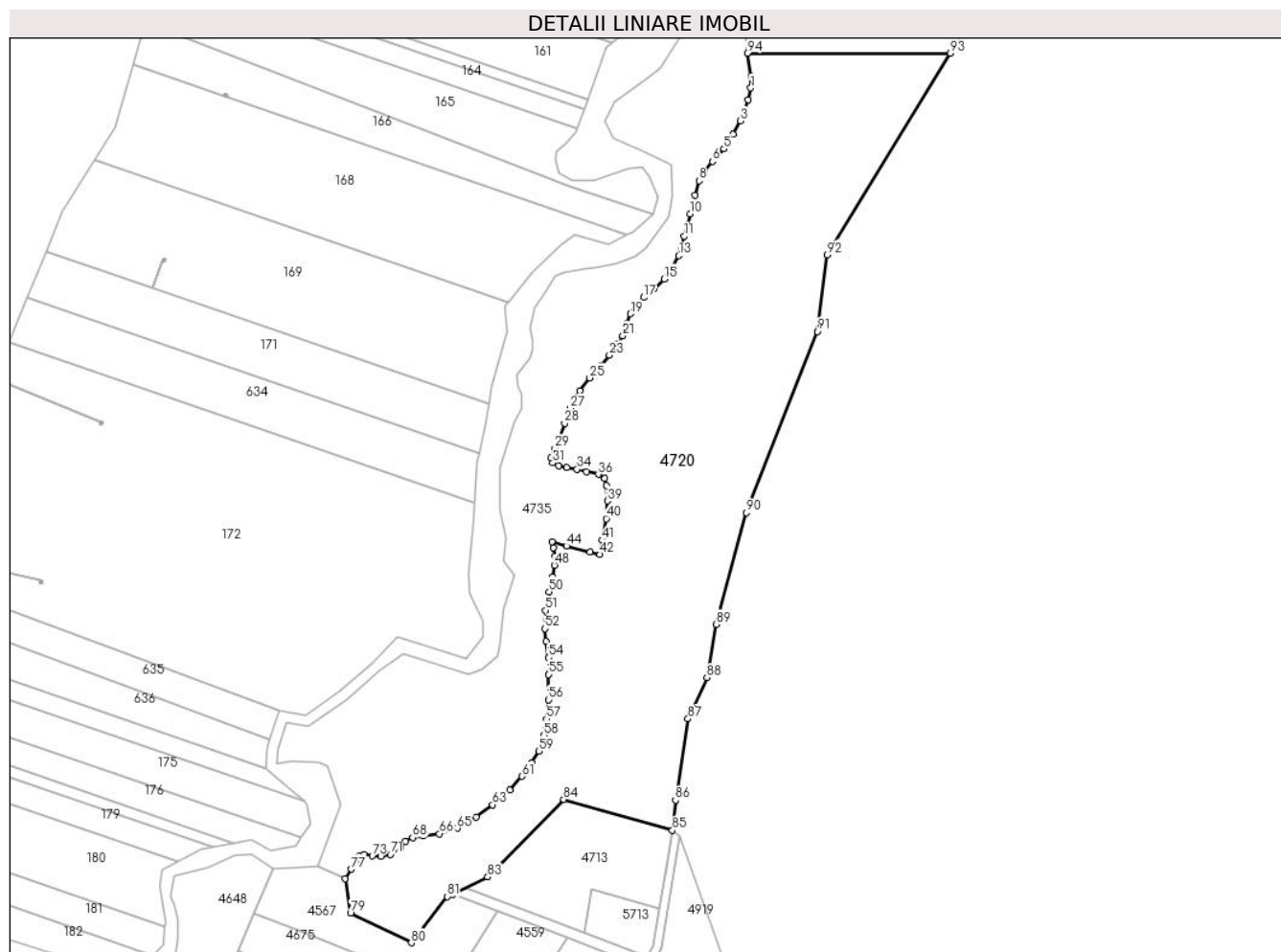
Inscrieri privind dezmembramintele dreptului de proprietate, drepturi reale de garanție și sarcini	Referințe
NU SUNT	

Anexa Nr. 1 La Partea I

Teren

Nr cadastral	Suprafața (mp)*	Observații / Referințe
	30.616	

* Suprafața este determinată în planul de proiecție Stereo 70.



Date referitoare la teren

Crt	Categorie folosință	Intravilan	Suprafața (mp)	Tarla	Parcelă	Nr. topo	Observații / Referințe
1	padure	NU	30.616	30	842/1	-	

Lungime Segmente

1) Valorile lungimilor segmentelor sunt obținute din proiecție în plan.

Punct început	X / Y	Punct sfârșit	X / Y	Lungime segment	Punct început	X / Y	Punct sfârșit	X / Y	Lungime segment	Punct început	X / Y	Punct sfârșit	X / Y	Lungime segment
1	591.499,229 392.918,36	2	591.498,057 392.913,011	5.476	2	591.498,057 392.913,011	3	591.494,467 392.903,194	10.453	3	591.494,467 392.903,194	4	591.491,097 392.896,893	7.146
4	591.491,097 392.896,893	5	591.486,847 392.890,226	7.906	5	591.486,847 392.890,226	6	591.481,572 392.884,512	7.777	6	591.481,572 392.884,512	7	591.477,982 392.879,969	5.79
7	591.477,982 392.879,969	8	591.475,491 392.875,5	5.116	8	591.475,491 392.875,5	9	591.473,513 392.868,906	6.884	9	591.473,513 392.868,906	10	591.471,169 392.860,261	8.957
10	591.471,169 392.860,261	11	591.468,458 392.849,931	10.68	11	591.468,458 392.849,931	12	591.467,139 392.845,095	5.013	12	591.467,139 392.845,095	13	591.465,894 392.840,919	4.358
13	591.465,894 392.840,919	14	591.463,109 392.835,351	6.226	14	591.463,109 392.835,351	15	591.459,153 392.830,15	6.535	15	591.459,153 392.830,15	16	591.454,538 392.825,534	6.527
16	591.454,538 392.825,534	17	591.449,849 392.821,651	6.088	17	591.449,849 392.821,651	18	591.446,112 392.818,061	5.182	18	591.446,112 392.818,061	19	591.443,694 392.814,105	4.636

Punct început	X / Y	Punct sfârșit	X / Y	Lungime segment	Punct început	X / Y	Punct sfârșit	X / Y	Lungime segment	Punct început	X / Y	Punct sfârșit	X / Y	Lungime segment
19	591.443,694 392.814,105	20	591.442,009 392.809,489	4.914	20	591.442,009 392.809,489	21	591.440,104 392.803,994	5.816	21	591.440,104 392.803,994	22	591.437,687 392.800,258	4.45
22	591.437,687 392.800,258	23	591.433,877 392.794,983	6.507	23	591.433,877 392.794,983	24	591.430,067 392.790,22	6.099	24	591.430,067 392.790,22	25	591.424,792 392.784,433	7.83
25	591.424,792 392.784,433	26	591.420,323 392.778,352	7.547	26	591.420,323 392.778,352	27	591.415,707 392.770,366	9.224	27	591.415,707 392.770,366	28	591.413,143 392.763,479	7.349
28	591.413,143 392.763,479	29	591.408,674 392.752,05	12.27 2	29	591.408,674 392.752,05	30	591.406,843 392.747,654	4.762	30	591.406,843 392.747,654	31	591.407,575 392.745,236	2.526
31	591.407,575 392.745,236	32	591.410,359 392.743,771	3.146	32	591.410,359 392.743,771	33	591.414,169 392.743,038	3.88	33	591.414,169 392.743,038	34	591.418,931 392.742,306	4.818
34	591.418,931 392.742,306	35	591.423,4 392.741,207	4.602	35	591.423,4 392.741,207	36	591.428,749 392.739,888	5.509	36	591.428,749 392.739,888	37	591.431,752 392.738,056	3.518
37	591.431,752 392.738,056	38	591.432,558 392.734,613	3.536	38	591.432,558 392.734,613	39	591.432,998 392.727,653	6.974	39	591.432,998 392.727,653	40	591.432,485 392.719,447	8.222
40	591.432,485 392.719,447	41	591.430,653 392.709,483	10.13 1	41	591.430,653 392.709,483	42	591.429,554 392.702,889	6.685	42	591.429,554 392.702,889	43	591.425,012 392.703,915	4.656
43	591.425,012 392.703,915	44	591.414,022 392.706,772	11.35 5	44	591.414,022 392.706,772	45	591.407,355 392.708,677	6.934	45	591.407,355 392.708,677	46	591.408,015 392.706,04	2.718
46	591.408,015 392.706,04	47	591.408,747 392.701,937	4.168	47	591.408,747 392.701,937	48	591.408,454 392.697,907	4.041	48	591.408,454 392.697,907	49	591.407,795 392.692,486	5.461
49	591.407,795 392.692,486	50	591.406,037 392.685,672	7.037	50	591.406,037 392.685,672	51	591.404,425 392.677,027	8.794	51	591.404,425 392.677,027	52	591.404,205 392.668,602	8.428
52	591.404,205 392.668,602	53	591.404,498 392.662,667	5.942	53	591.404,498 392.662,667	54	591.405,67 392.655,341	7.419	54	591.405,67 392.655,341	55	591.405,67 392.647,502	7.839
55	591.405,67 392.647,502	56	591.405,67 392.635,779	11.72 3	56	591.405,67 392.635,779	57	591.404,791 392.626,841	8.981	57	591.404,791 392.626,841	58	591.403,619 392.619,295	7.636
58	591.403,619 392.619,295	59	591.401,348 392.612,042	7.6	59	591.401,348 392.612,042	60	591.398,051 392.606,693	6.283	60	591.398,051 392.606,693	61	591.393,508 392.600,466	7.708
61	591.393,508 392.600,466	62	591.387,867 392.594,019	8.566	62	591.387,867 392.594,019	63	591.379,955 392.587,278	10.39 4	63	591.379,955 392.587,278	64	591.372,408 392.581,49	9.511
64	591.372,408 392.581,49	65	591.363,543 392.576,509	10.16 9	65	591.363,543 392.576,509	66	591.355,264 392.573,871	8.689	66	591.355,264 392.573,871	67	591.347,791 392.572,845	7.543
67	591.347,791 392.572,845	68	591.342,956 392.572,113	4.89	68	591.342,956 392.572,113	69	591.339,659 392.570,501	3.67	69	591.339,659 392.570,501	70	591.337,388 392.567,644	3.65
70	591.337,388 392.567,644	71	591.332,772 392.564,347	5.673	71	591.332,772 392.564,347	72	591.328,303 392.563,321	4.585	72	591.328,303 392.563,321	73	591.324,347 392.563,687	3.973
73	591.324,347 392.563,687	74	591.320,537 392.564,347	3.867	74	591.320,537 392.564,347	75	591.318,413 392.563,614	2.247	75	591.318,413 392.563,614	76	591.316,874 392.560,903	3.117
76	591.316,874 392.560,903	77	591.314,603 392.557,533	4.064	77	591.314,603 392.557,533	78	591.311,669 392.553,239	5.201	78	591.311,669 392.553,239	79	591.314,25 392.537,153	16.29 2
79	591.314,25 392.537,153	80	591.342,337 392.523,527	31.21 8	80	591.342,337 392.523,527	81	591.359,043 392.544,866	27.10 1	81	591.359,043 392.544,866	82	591.361,297 392.545,968	2.509
82	591.361,297 392.545,968	83	591.377,653 392.553,961	18.20 5	83	591.377,653 392.553,961	84	591.412,762 392.589,806	50.17 5	84	591.412,762 392.589,806	85	591.462,998 392.575,414	52.25 7
85	591.462,998 392.575,414	86	591.464,44 392.589,395	14.05 5	86	591.464,44 392.589,395	87	591.470,284 392.626,935	37.99 2	87	591.470,284 392.626,935	88	591.478,942 392.645,992	20.93 2
88	591.478,942 392.645,992	89	591.483,274 392.670,599	24.98 5	89	591.483,274 392.670,599	90	591.497,264 392.722,184	53.44 8	90	591.497,264 392.722,184	91	591.529,972 392.805,93	89.90 7
91	591.529,972 392.805,93	92	591.534,548 392.841,367	35.73 1	92	591.534,548 392.841,367	93	591.591,544 392.934,43	109.1 3	93	591.591,544 392.934,43	94	591.497,62 392.934,43	93.92 4
94	591.497,62 392.934,43	95	591.499,375 392.923,854	10.72 1	95	591.499,375 392.923,854	1	591.499,229 392.918,36	5.496					

** Lungimile segmentelor sunt determinate în planul de proiecție Stereo 70 și sunt rotunjite la 1 milimetru.

*** Distanța dintre puncte este formată din segmente cumulate ce sunt mai mici decât valoarea 1 milimetru.

**DATE DESPRE IMOBILUL NR. 4721**

Oficiul de Cadastru și Publicitate Imobiliară PRAHOVA
Biroul de Cadastru și Publicitate Imobiliară Ploiești

A. Partea I. Descrierea imobilului

TEREN Extravilan

Adresa: Jud. Prahova

Nr. Crt	Nr cadastral Nr. topografic	Suprafața* (mp)	Observații / Referințe
A1		2.815	Sector cadastral:30 Teren neimprejmuit;

B. Partea II. Proprietari și acte

Inscrieri privitoare la dreptul de proprietate și alte drepturi reale		Referințe
/		
Act Normativ nr. 7, din 13/03/1996 emis de PARLAMENTUL ROMANIEI (LEGE;);		
B1	Intabulare, drept de PROPRIETATE, dobandit prin Lege, cota actuala 1/1, cota initiala 1/1 1) NEIDENTIFICAT NEIDENTIFICAT	A1
B2	Se noteaza PROPRIETAR NEIDENTIFICAT - conform art.13, alin. 15 din Legea 7/1996	A1

C. Partea III. SARCINI .

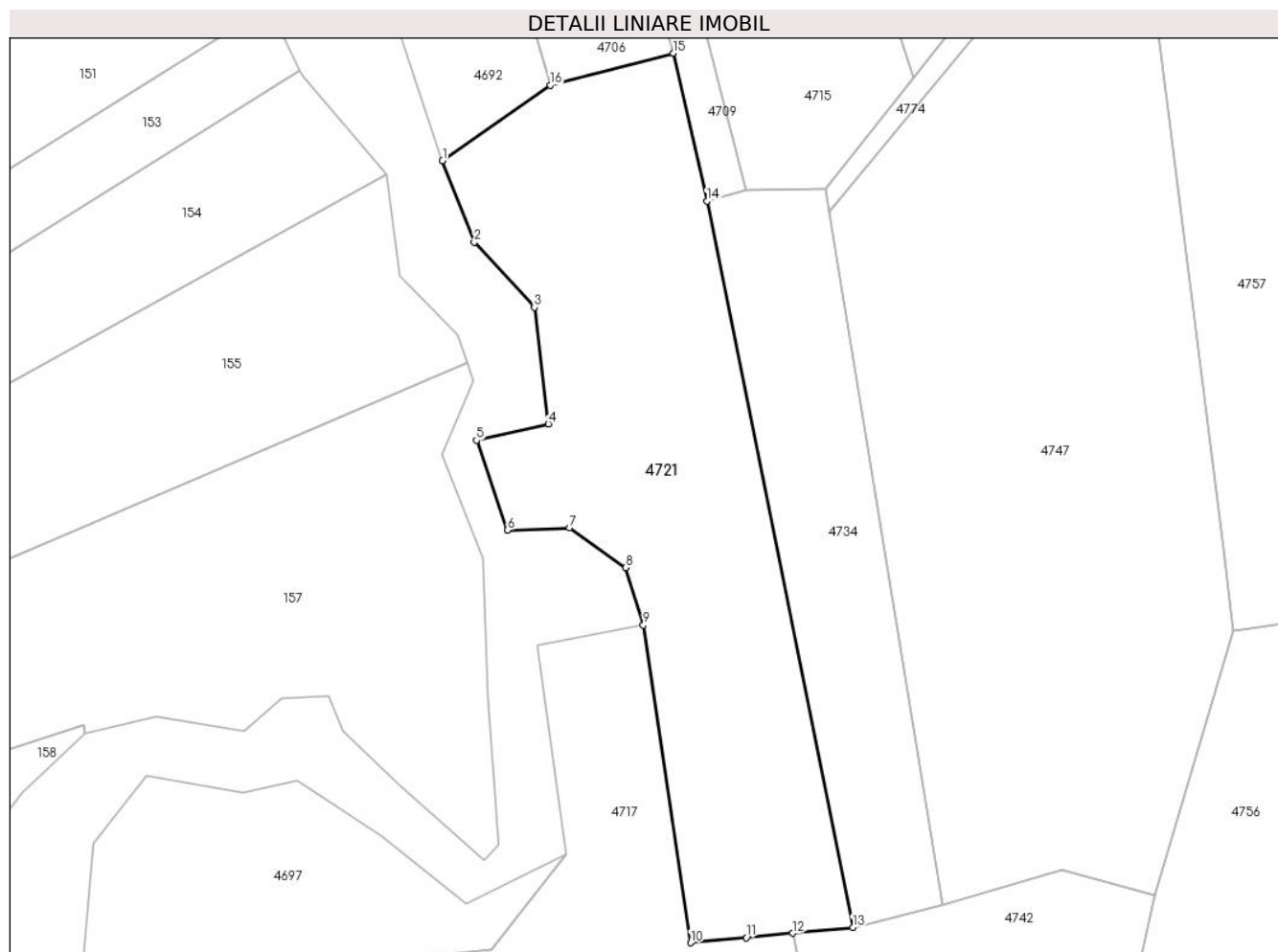
Inscrieri privind dezmembramintele dreptului de proprietate, drepturi reale de garanție și sarcini	Referințe
NU SUNT	

Anexa Nr. 1 La Partea I

Teren

Nr cadastral	Suprafața (mp)*	Observații / Referințe
	2.815	

* Suprafața este determinată în planul de proiecție Stereo 70.



Date referitoare la teren

Crt	Categorie folosință	Intra vilan	Suprafața (mp)	Tarla	Parcelă	Nr. topo	Observații / Referințe
1	pasune	NU	1.080	30	849/2	-	
2	arabil	NU	1.735	30	848/1	-	

Lungime Segmente

1) Valorile lungimilor segmentelor sunt obținute din proiecție în plan.

Punct început	X / Y	Punct sfârșit	X / Y	Lungime segment (** (m)
1	591.418,541 393.190,144	2	591.422,672 393.179,53	11.39
2	591.422,672 393.179,53	3	591.430,484 393.171,079	11.509
3	591.430,484 393.171,079	4	591.432,317 393.155,943	15.247
4	591.432,317 393.155,943	5	591.422,955 393.153,793	9.606

Punct început	X / Y	Punct sfârșit	X / Y	Lungime segment (** (m)
5	591.422,955 393.153,793	6	591.427,016 393.142,126	12.354
6	591.427,016 393.142,126	7	591.435,079 393.142,449	8.069
7	591.435,079 393.142,449	8	591.442,402 393.137,247	8.983
8	591.442,402 393.137,247	9	591.444,666 393.129,78	7.803
9	591.444,666 393.129,78	10	591.450,801 393.088,49	41.743
10	591.450,801 393.088,49	11	591.458,054 393.089,14	7.282
11	591.458,054 393.089,14	12	591.464,116 393.089,726	6.09
12	591.464,116 393.089,726	13	591.471,919 393.090,48	7.839
13	591.471,919 393.090,48	14	591.452,924 393.184,888	96.3
14	591.452,924 393.184,888	15	591.448,589 393.204,115	19.71
15	591.448,589 393.204,115	16	591.432,562 393.199,975	16.553
16	591.432,562 393.199,975	1	591.418,541 393.190,144	17.124

** Lungimile segmentelor sunt determinate în planul de proiecție Stereo 70 și sunt rotunjite la 1 milimetru.

*** Distanța dintre puncte este formată din segmente cumulate ce sunt mai mici decât valoarea 1 milimetru.

**DATE DESPRE IMOBILUL NR. 4724**

Oficiul de Cadastru și Publicitate Imobiliară PRAHOVA
Biroul de Cadastru și Publicitate Imobiliară Ploiești

A. Partea I. Descrierea imobilului

TEREN Necunoscut

Adresa: Loc. Hârșă, Jud. Prahova

Nr. Crt	Nr cadastral Nr. topografic	Suprafața* (mp)	Observații / Referințe
A1		422	Sector cadastral:30 Teren neimprejmuit;

B. Partea II. Proprietari și acte

Inscrieri privitoare la dreptul de proprietate și alte drepturi reale		Referințe
/		
Act Normativ nr. 7, din 13/03/1996 emis de PARLAMENTUL ROMANIEI (LEGE;);		
B1	Inscrierea provizorie, drept de PROPRIETATE, dobandit prin Lege, cota actuala 1/1, cota initiala 1/1 1) COMUNA PLOPU, CIF:2844626	A1

C. Partea III. SARCINI .

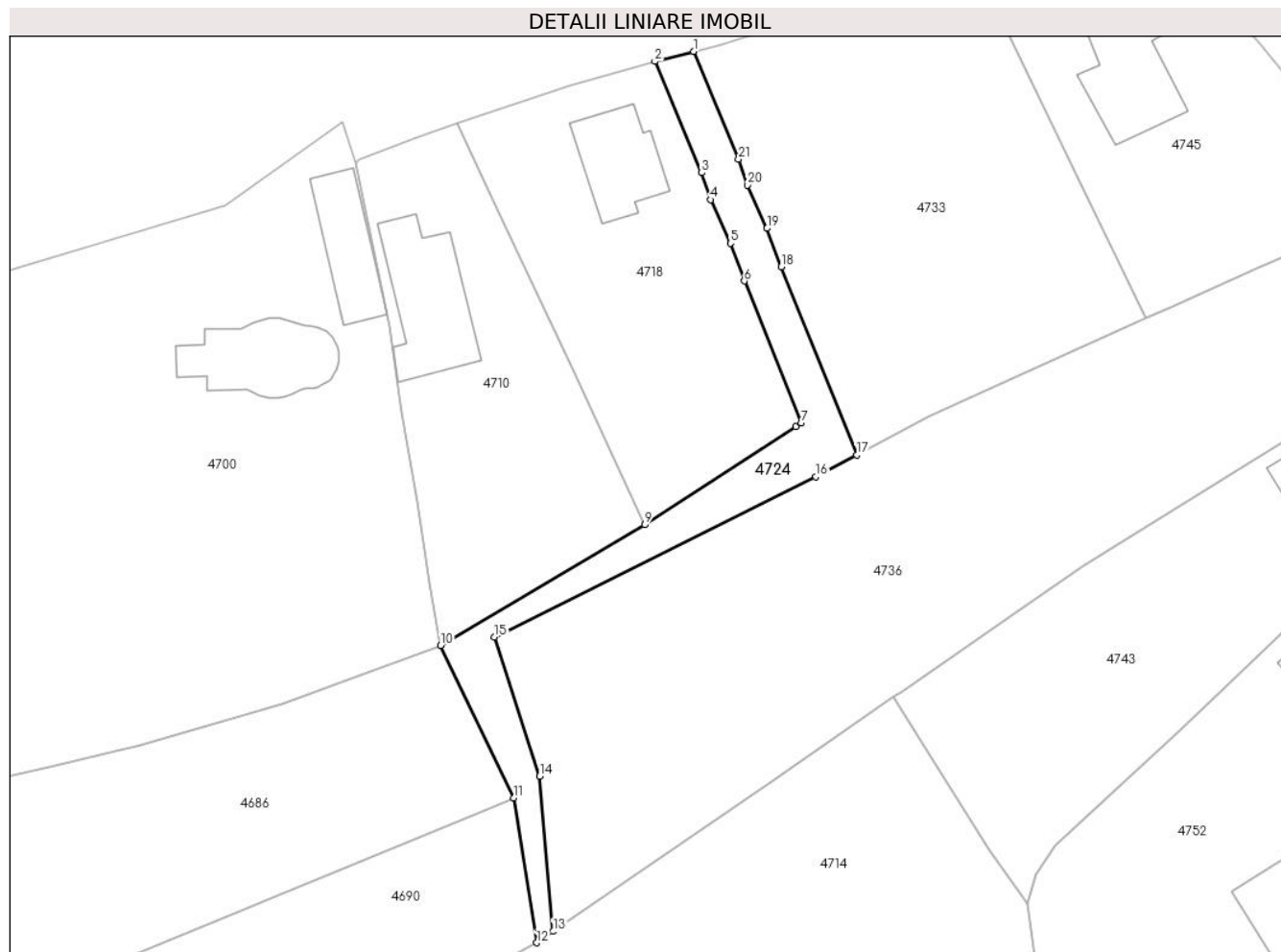
Inscrieri privind dezmembramintele dreptului de proprietate, drepturi reale de garanție și sarcini	Referințe
NU SUNT	

Anexa Nr. 1 La Partea I

Teren

Nr cadastral	Suprafața (mp)*	Observații / Referințe
	422	

* Suprafața este determinată în planul de proiecție Stereo 70.



Date referitoare la teren

Crt	Categorie folosință	Intra vilan	Suprafața (mp)	Tarla	Parcelă	Nr. topo	Observații / Referințe
1	drum	DA	182	10	-	-	
2	drum	NU	240	10	-	-	

Lungime Segmente

1) Valorile lungimilor segmentelor sunt obținute din proiecție în plan.

Punct început	X / Y	Punct sfârșit	X / Y	Lungime segment (** (m)
1	591.443,149 393.728,318	2	591.439,232 393.727,314	4.044
3	591.443,977 393.716,011	4	591.444,881 393.713,292	2.865
5	591.446,912 393.708,866	6	591.448,308 393.705,036	4.076
7	591.454,093 393.690,655	8	591.453,533 393.690,292	0.667

Punct început	X / Y	Punct sfârșit	X / Y	Lungime segment (** (m)
2	591.439,232 393.727,314	3	591.443,977 393.716,011	12.259
4	591.444,881 393.713,292	5	591.446,912 393.708,866	4.87
6	591.448,308 393.705,036	7	591.454,093 393.690,655	15.501
8	591.453,533 393.690,292	9	591.438,193 393.680,333	18.289

Punct început	X / Y	Punct sfârșit	X / Y	Lungime segment (** (m)
9	591.438,193 393.680,333	10	591.417,491 393.668,09	24.051
11	591.424,92 393.652,628	12	591.427,237 393.637,962	14.848
13	591.428,91 393.639,111	14	591.427,53 393.654,867	15.816
15	591.422,953 393.668,958	16	591.455,578 393.685,211	36.449
17	591.459,712 393.687,403	18	591.452,044 393.706,468	20.549
19	591.450,615 393.710,388	20	591.448,608 393.714,761	4.812
21	591.447,725 393.717,418	1	591.443,149 393.728,318	11.822

Punct început	X / Y	Punct sfârșit	X / Y	Lungime segment (** (m)
10	591.417,491 393.668,09	11	591.424,92 393.652,628	17.154
12	591.427,237 393.637,962	13	591.428,91 393.639,111	2.03
14	591.427,53 393.654,867	15	591.422,953 393.668,958	14.816
16	591.455,578 393.685,211	17	591.459,712 393.687,403	4.679
18	591.452,044 393.706,468	19	591.450,615 393.710,388	4.172
20	591.448,608 393.714,761	21	591.447,725 393.717,418	2.8

** Lungimile segmentelor sunt determinate în planul de proiecție Stereo 70 și sunt rotunjite la 1 milimetru.

*** Distanța dintre puncte este formată din segmente cumulate ce sunt mai mici decât valoarea 1 milimetru.

**DATE DESPRE IMOBILUL NR. 4726**

Oficiul de Cadastru și Publicitate Imobiliară PRAHOVA
Biroul de Cadastru și Publicitate Imobiliară Ploiești

A. Partea I. Descrierea imobilului

TEREN Extravilan

Adresa: Jud. Prahova

Nr. Crt	Nr cadastral Nr. topografic	Suprafața* (mp)	Observații / Referințe
A1		2.773	Sector cadastral:30 Teren neimprejmuit;

B. Partea II. Proprietari și acte

Inscrieri privitoare la dreptul de proprietate și alte drepturi reale		Referințe
/		
Act Normativ nr. 7, din 13/03/1996 emis de PARLAMENTUL ROMANIEI (LEGE;);		
B1	Intabulare, drept de PROPRIETATE, dobandit prin Lege, cota actuala 1/1, cota initiala 1/1 1) NEIDENTIFICAT NEIDENTIFICAT	A1
B2	Se noteaza PROPRIETAR NEIDENTIFICAT - conform art.13, alin. 15 din Legea 7/1996	A1

C. Partea III. SARCINI .

Inscrieri privind dezmembramintele dreptului de proprietate, drepturi reale de garanție și sarcini	Referințe
NU SUNT	

Anexa Nr. 1 La Partea I

Teren

Nr cadastral	Suprafața (mp)*	Observații / Referințe
	2.773	

* Suprafața este determinată în planul de proiecție Stereo 70.



Date referitoare la teren

Crt	Categorie folosință	Intra vilan	Suprafața (mp)	Tarla	Parcelă	Nr. topo	Observații / Referințe
1	arabil	NU	2.773	30	856/4	-	

Lungime Segmente

1) Valorile lungimilor segmentelor sunt obținute din proiecție în plan.

Punct început	X / Y	Punct sfârșit	X / Y	Lungime segment (** (m)
1	591.425,314 393.374,147	2	591.452,89 393.291,362	87.257
2	591.452,89 393.291,362	3	591.475,034 393.215,423	79.102
3	591.475,034 393.215,423	4	591.479,866 393.200,978	15.232
4	591.479,866 393.200,978	5	591.491,552 393.215,821	18.891
5	591.491,552 393.215,821	6	591.490,425 393.217,025	1.649

Punct început	X / Y	Punct sfârșit	X / Y	Lungime segment (** (m)
6	591.490,425 393.217,025	7	591.487,572 393.222,875	6.509
7	591.487,572 393.222,875	8	591.482,04 393.234,221	12.623
8	591.482,04 393.234,221	9	591.481,6 393.239,518	5.315
9	591.481,6 393.239,518	10	591.481,127 393.248,583	9.077
10	591.481,127 393.248,583	11	591.476,982 393.265,194	17.12
11	591.476,982 393.265,194	12	591.471,715 393.284,183	19.706
12	591.471,715 393.284,183	13	591.462,298 393.313,145	30.455
13	591.462,298 393.313,145	14	591.458,04 393.327,487	14.961
14	591.458,04 393.327,487	15	591.452,644 393.345,252	18.566
15	591.452,644 393.345,252	16	591.443,459 393.374,396	30.557
16	591.443,459 393.374,396	17	591.441,276 393.379,564	5.61
17	591.441,276 393.379,564	1	591.425,314 393.374,147	16.856

** Lungimile segmentelor sunt determinate în planul de proiecție Stereo 70 și sunt rotunjite la 1 milimetru.

*** Distanța dintre puncte este formată din segmente cumulate ce sunt mai mici decât valoarea 1 milimetru.

**DATE DESPRE IMOBILUL NR. 4727**

Oficiul de Cadastru și Publicitate Imobiliară PRAHOVA
Biroul de Cadastru și Publicitate Imobiliară Ploiești

A. Partea I. Descrierea imobilului

TEREN Extravilan

Adresa: Jud. Prahova

Nr. Crt	Nr cadastral Nr. topografic	Suprafața* (mp)	Observații / Referințe
A1		1.200	Sector cadastral:30 Teren neimprejmuit;

B. Partea II. Proprietari și acte

Inscrieri privitoare la dreptul de proprietate și alte drepturi reale	Referințe
/	
Act Administrativ nr. 198, din 17/02/2004 emis de CJSDPAT PRAHOVA (TITLU DE PROPRIETATE;);	
B1	A1
Intabulare, drept de PROPRIETATE, dobandit prin Reconstituire, cota actuala 1/1, cota initiala 1/1	
1) GRIGORE D. NICOLAE	

C. Partea III. SARCINI .

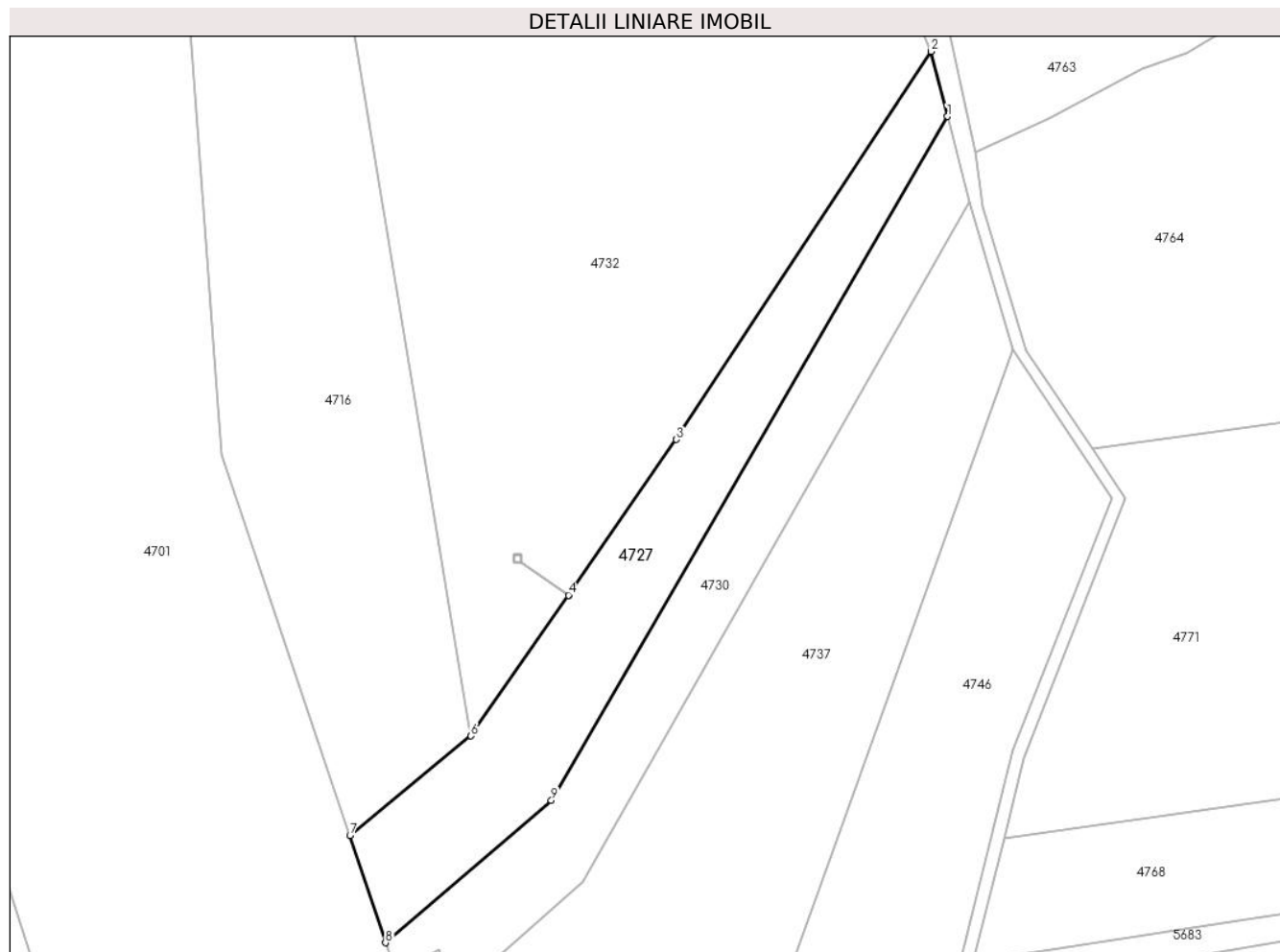
Inscrieri privind dezmembramintele dreptului de proprietate, drepturi reale de garanție și sarcini	Referințe
NU SUNT	

Anexa Nr. 1 La Partea I

Teren

Nr cadastral	Suprafața (mp)*	Observații / Referințe
	1.200	

* Suprafața este determinată în planul de proiecție Stereo 70.



Date referitoare la teren

Crt	Categorie folosință	Intra vilan	Suprafața (mp)	Tarla	Parcelă	Nr. topo	Observații / Referințe
1	pasune	NU	1.200	30	857/3	-	

Lungime Segmente

1) Valorile lungimilor segmentelor sunt obținute din proiecție în plan.

Punct început	X / Y	Punct sfârșit	X / Y	Lungime segment (** (m)
1	591.506,729 393.488,188	2	591.504,677 393.496,246	8.315
2	591.504,677 393.496,246	3	591.473,098 393.448,131	57.552
3	591.473,098 393.448,131	4	591.459,702 393.428,851	23.477
4	591.459,702 393.428,851	5	591.459,7 393.428,847	0.004
5	591.459,7 393.428,847	6	591.447,58 393.411,404	21.24

Punct început	X / Y	Punct sfârșit	X / Y	Lungime segment (** (m)
6	591.447,58 393.411,404	7	591.432,579 393.399,067	19.422
7	591.432,579 393.399,067	8	591.436,987 393.385,765	14.013
8	591.436,987 393.385,765	9	591.457,574 393.403,432	27.128
9	591.457,574 393.403,432	1	591.506,729 393.488,188	97.979

** Lungimile segmentelor sunt determinate în planul de proiecție Stereo 70 și sunt rotunjite la 1 milimetru.

*** Distanța dintre puncte este formată din segmente cumulate ce sunt mai mici decât valoarea 1 milimetru.

**DATE DESPRE IMOBILUL NR. 4728**

Oficiul de Cadastru și Publicitate Imobiliară PRAHOVA
Biroul de Cadastru și Publicitate Imobiliară Ploiești

A. Partea I. Descrierea imobilului

TEREN Necunoscut

Adresa: Loc. Hârșă, Str Troitei, Jud. Prahova

Nr. Crt	Nr cadastral Nr. topografic	Suprafața* (mp)	Observații / Referințe
A1	20632	Din acte: 3.428 Masurata: 3.460	Sector cadastral:30 Teren imprejmuit;

B. Partea II. Proprietari și acte

Inscrieri privitoare la dreptul de proprietate și alte drepturi reale	Referințe	
70833 / 24/11/2011		
Act Administrativ nr. 207750, din 04/02/2011 emis de COMISIA JUDTEANA PRAHOVA (; act notarial nr. 168/22-11-2001 emis de BIROU NOTARIAL LASLO CRISTINA CARMEN;;)		
B1	Intabulare, drept de PROPRIETATEmostenire, dobandit prin Succesiune, cota actuala 1/2, cota initiala 1/2 1) COSTACHE VASILICA	A1
12228 / 26/01/2021		
Act Notarial nr. 07, din 25/01/2021 emis de Botezatu Ioana Eleonora;		
B3	Intabulare, drept de PROPRIETATE, dobandit prin Succesiune, cota actuala 1/2, cota initiala 1/2 1) APOSTU CONSTANȚA	A1

C. Partea III. SARCINI .

Inscrieri privind dezmembramintele dreptului de proprietate, drepturi reale de garanție și sarcini	Referințe
NU SUNT	

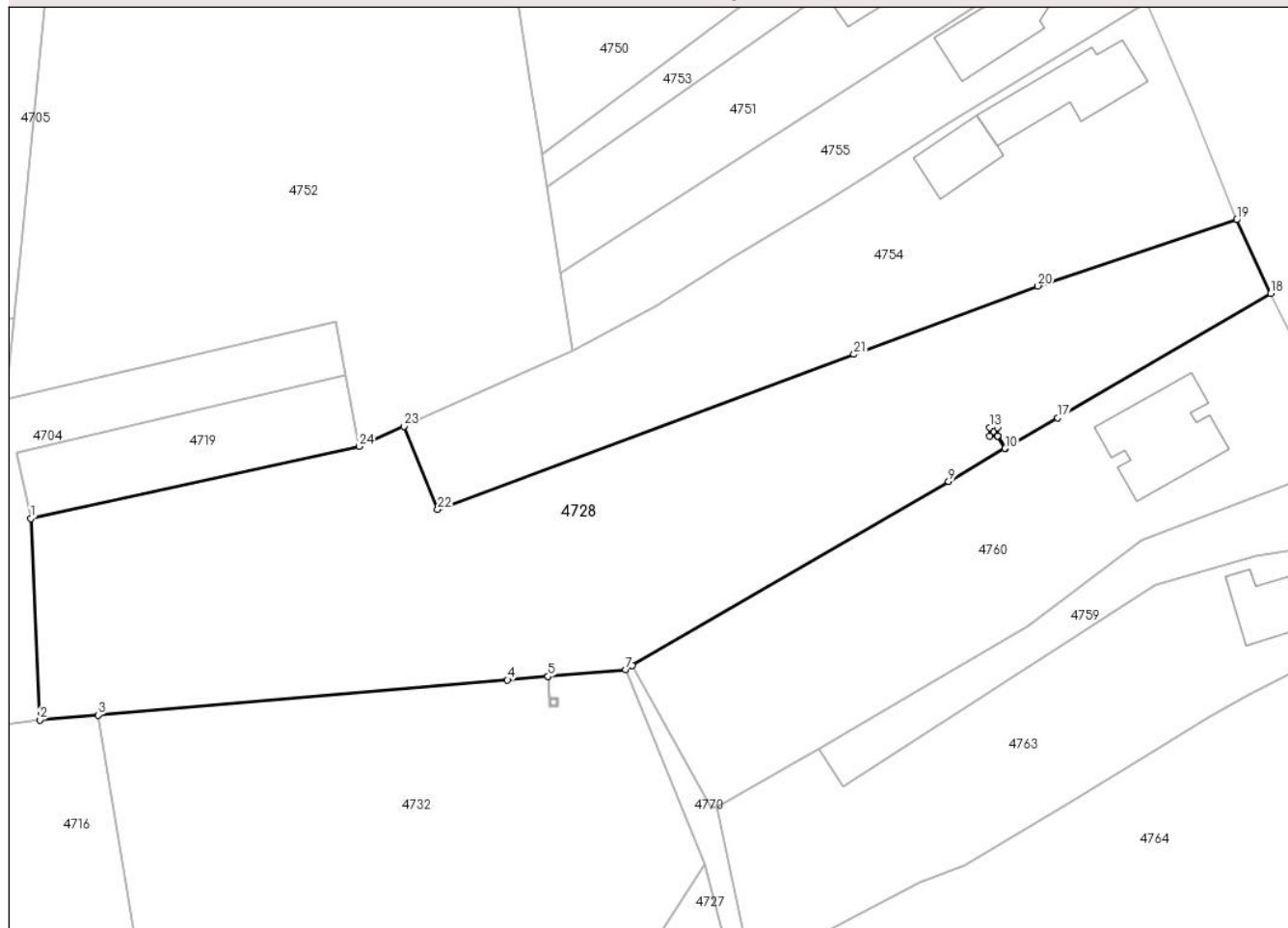
Anexa Nr. 1 La Partea I

Teren

Nr cadastral	Suprafața (mp)*	Observații / Referințe
20632	Din acte: 3.428 Masurata: 3.460	

* Suprafața este determinată în planul de proiecție Stereo 70.

DETALII LINIARE IMOBIL



Date referitoare la teren

Crt	Categorie folosință	Intravilan	Suprafața (mp)	Tarla	Parcelă	Nr. topo	Observații / Referințe
1	arabil	DA	2.002	10	210	-	
2	arabil	NU	1.458	30	860/22	-	

Lungime Segmente

1) Valorile lungimilor segmentelor sunt obținute din proiecție în plan.

Punct început	X / Y	Punct sfârșit	X / Y	Lungime segment (** (m)
1	591.422,332 393.538,49	2	591.423,421 393.513,875	24.639
3	591.430,557 393.514,472	4	591.480,55 393.518,747	50.175
5	591.485,482 393.519,169	6	591.485,487 393.519,17	0.005
7	591.495,002 393.519,984	8	591.495,779 393.520,553	0.963

Punct început	X / Y	Punct sfârșit	X / Y	Lungime segment (** (m)
2	591.423,421 393.513,875	3	591.430,557 393.514,472	7.161
4	591.480,55 393.518,747	5	591.485,482 393.519,169	4.95
6	591.485,487 393.519,17	7	591.495,002 393.519,984	9.55
8	591.495,779 393.520,553	9	591.534,433 393.542,998	44.698

Punct început	X / Y	Punct sfârșit	X / Y	Lungime segment (** (m)
9	591.534,433 393.542,998	10	591.541,346 393.547,033	8.004
11	591.540,442 393.548,582	12	591.539,447 393.548,582	0.995
13	591.539,447 393.549,583	14	591.540,448 393.549,583	1.001
15	591.540,448 393.548,582	16	591.541,35 393.547,036	1.79
17	591.547,751 393.550,772	18	591.573,783 393.565,966	30.142
19	591.569,634 393.574,988	20	591.545,341 393.566,9	25.604
21	591.522,88 393.558,533	22	591.472,035 393.539,59	54.259
23	591.467,891 393.549,736	24	591.462,429 393.547,302	5.98

Punct început	X / Y	Punct sfârșit	X / Y	Lungime segment (** (m)
10	591.541,346 393.547,033	11	591.540,442 393.548,582	1.793
12	591.539,447 393.548,582	13	591.539,447 393.549,583	1.001
14	591.540,448 393.549,583	15	591.540,448 393.548,582	1.001
16	591.541,35 393.547,036	17	591.547,751 393.550,772	7.412
18	591.573,783 393.565,966	19	591.569,634 393.574,988	9.93
20	591.545,341 393.566,9	21	591.522,88 393.558,533	23.969
22	591.472,035 393.539,59	23	591.467,891 393.549,736	10.96
24	591.462,429 393.547,302	1	591.422,332 393.538,49	41.054

** Lungimile segmentelor sunt determinate în planul de proiecție Stereo 70 și sunt rotunjite la 1 milimetru.

*** Distanța dintre puncte este formată din segmente cumulate ce sunt mai mici decât valoarea 1 milimetru.

**DATE DESPRE IMOBILUL NR. 4729**

Oficiul de Cadastru și Publicitate Imobiliară PRAHOVA
Biroul de Cadastru și Publicitate Imobiliară Ploiești

A. Partea I. Descrierea imobilului

TEREN Extravilan

Adresa: Jud. Prahova

Nr. Crt	Nr cadastral Nr. topografic	Suprafața* (mp)	Observații / Referințe
A1		2.989	Sector cadastral:30 Teren neimprejmuit;

B. Partea II. Proprietari și acte

Inscrieri privitoare la dreptul de proprietate și alte drepturi reale		Referințe
/		
Act Normativ nr. 7, din 13/03/1996 emis de PARLAMENTUL ROMANIEI (LEGE;);		
B1	Intabulare, drept de PROPRIETATE, dobandit prin Lege, cota actuala 1/1, cota initiala 1/1 1) NEIDENTIFICAT NEIDENTIFICAT	A1
B2	Se noteaza PROPRIETAR NEIDENTIFICAT - conform art.13, alin. 15 din Legea 7/1996	A1

C. Partea III. SARCINI .

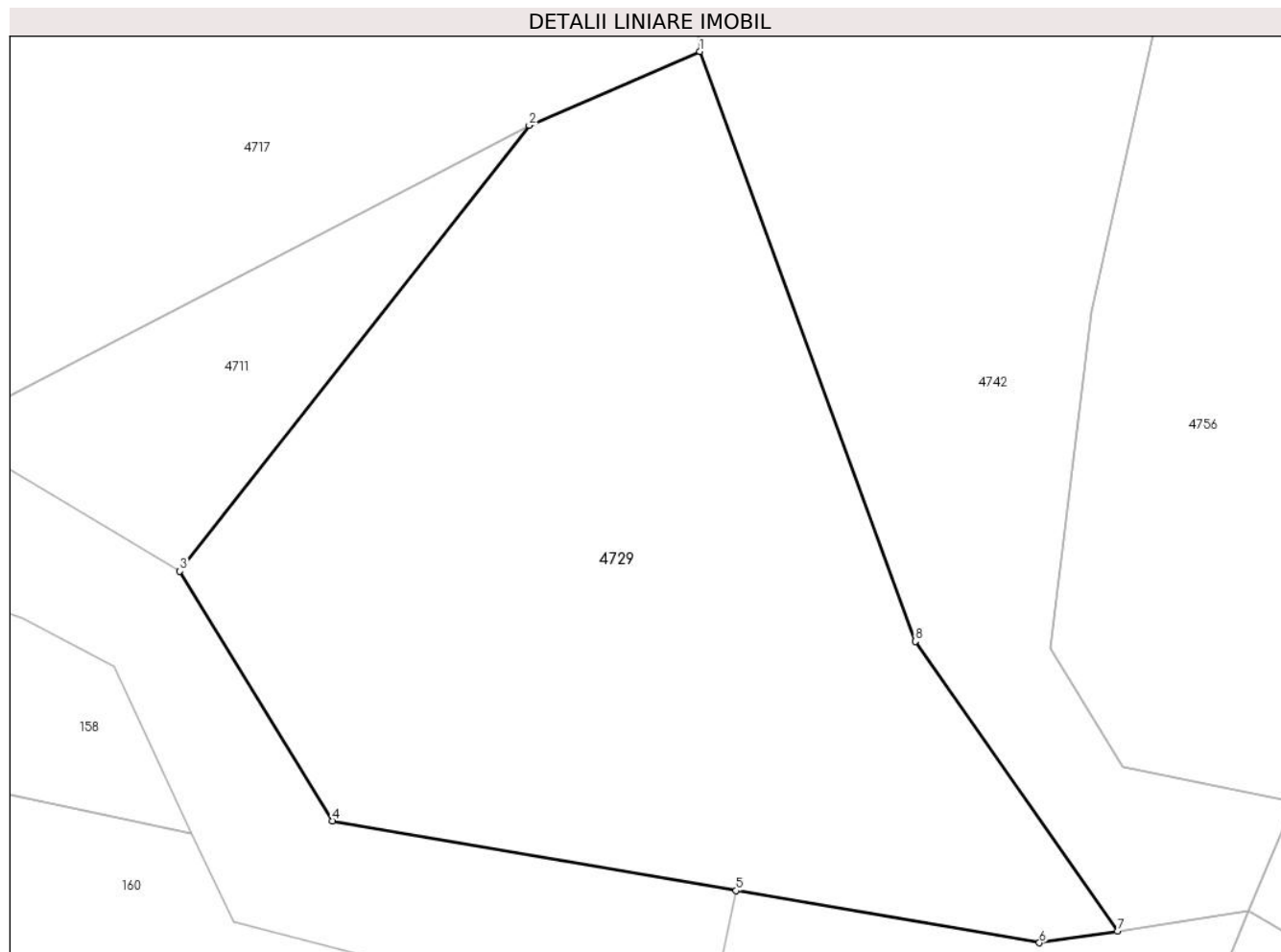
Inscrieri privind dezmembramintele dreptului de proprietate, drepturi reale de garanție și sarcini	Referințe
NU SUNT	

Anexa Nr. 1 La Partea I

Teren

Nr cadastral	Suprafața (mp)*	Observații / Referințe
	2.989	

* Suprafața este determinată în planul de proiecție Stereo 70.



Date referitoare la teren

Crt	Categorie folosință	Intravilan	Suprafața (mp)	Tarla	Parcelă	Nr. topo	Observații / Referințe
1	pașune	NU	2.989	30	849/3	-	

Lungime Segmente

1) Valorile lungimilor segmentelor sunt obținute din proiecție în plan.

Punct început	X / Y	Punct sfârșit	X / Y	Lungime segment (** (m)
1	591.466,804 393.063,524	2	591.452,598 393.057,382	15.477
2	591.452,598 393.057,382	3	591.423,543 393.020,342	47.076
3	591.423,543 393.020,342	4	591.436,252 392.999,588	24.336
4	591.436,252 392.999,588	5	591.469,82 392.993,791	34.065
5	591.469,82 392.993,791	6	591.495,038 392.989,462	25.587

Punct început	X / Y	Punct sfârșit	X / Y	Lungime segment (** (m)
6	591.495,038 392.989,462	7	591.501,539 392.990,409	6.57
7	591.501,539 392.990,409	8	591.484,726 393.014,502	29.379
8	591.484,726 393.014,502	1	591.466,804 393.063,524	52.195

** Lungimile segmentelor sunt determinate în planul de proiecție Stereo 70 și sunt rotunjite la 1 milimetru.

*** Distanța dintre puncte este formată din segmente cumulate ce sunt mai mici decât valoarea 1 milimetru.

**DATE DESPRE IMOBILUL NR. 4730**

Oficiul de Cadastru și Publicitate Imobiliară PRAHOVA
Biroul de Cadastru și Publicitate Imobiliară Ploiești

A. Partea I. Descrierea imobilului

TEREN Extravilan

Adresa: Jud. Prahova

Nr. Crt	Nr cadastral Nr. topografic	Suprafața* (mp)	Observații / Referințe
A1		1.028	Sector cadastral:30 Teren neimprejmuit;

B. Partea II. Proprietari și acte

Inscrieri privitoare la dreptul de proprietate și alte drepturi reale	Referințe
/	
Act Administrativ nr. 201757, din 26/02/2008 emis de CJSDPAT PRAHOVA (TITLU DE PROPRIETATE;);	
B1	A1
Intabulare, drept de PROPRIETATE, dobandit prin Reconstituire, cota actuala 1/1, cota initiala 1/1	
1) GRIGORE DUMITRU NICOLAE	

C. Partea III. SARCINI .

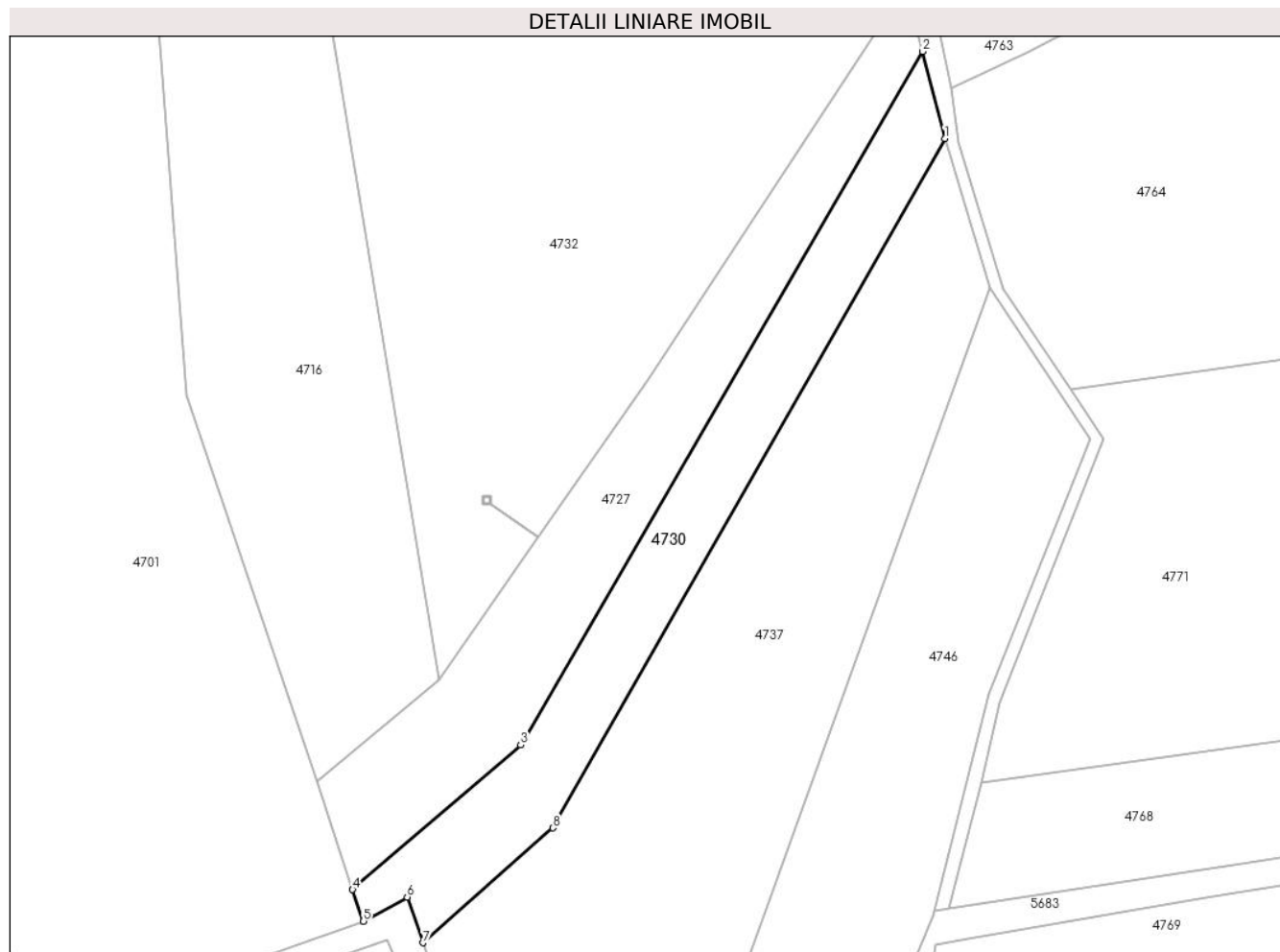
Inscrieri privind dezmembramintele dreptului de proprietate, drepturi reale de garanție și sarcini	Referințe
NU SUNT	

Anexa Nr. 1 La Partea I

Teren

Nr cadastral	Suprafața (mp)*	Observații / Referințe
	1.028	

* Suprafața este determinată în planul de proiecție Stereo 70.



Date referitoare la teren

Crt	Categorie folosință	Intravilan	Suprafața (mp)	Tarla	Parcelă	Nr. topo	Observații / Referințe
1	pasune	NU	1.028	30	857/2	-	

Lungime Segmente

1) Valorile lungimilor segmentelor sunt obținute din proiecție în plan.

Punct început	X / Y	Punct sfârșit	X / Y	Lungime segment (** (m)
1	591.509,439 393.477,549	2	591.506,729 393.488,188	10.979
2	591.506,729 393.488,188	3	591.457,574 393.403,432	97.979
3	591.457,574 393.403,432	4	591.436,987 393.385,765	27.128
4	591.436,987 393.385,765	5	591.438,32 393.381,909	4.08
5	591.438,32 393.381,909	6	591.443,667 393.384,871	6.113

Punct început	X / Y	Punct sfârșit	X / Y	Lungime segment (** (m)
6	591.443,667 393.384,871	7	591.445,585 393.379,283	5.908
7	591.445,585 393.379,283	8	591.461,474 393.393,317	21.199
8	591.461,474 393.393,317	1	591.509,439 393.477,549	96.931

** Lungimile segmentelor sunt determinate în planul de proiecție Stereo 70 și sunt rotunjite la 1 milimetru.

*** Distanța dintre puncte este formată din segmente cumulate ce sunt mai mici decât valoarea 1 milimetru.

**DATE DESPRE IMOBILUL NR. 4732**

Oficiul de Cadastru și Publicitate Imobiliară PRAHOVA
Biroul de Cadastru și Publicitate Imobiliară Ploiești

A. Partea I. Descrierea imobilului

TEREN Extravilan

Adresa: Jud. Prahova

Nr. Crt	Nr cadastral Nr. topografic	Suprafața* (mp)	Observații / Referințe
A1		4.488	Sector cadastral:30 Teren neimprejmuit;

B. Partea II. Proprietari și acte

Inscrieri privitoare la dreptul de proprietate și alte drepturi reale	Referințe
/	
Act Administrativ nr. 232, din 24/03/2004 emis de CJSDPAT PRAHOVA (TITLU DE PROPRIETATE;);	
B1	A1
Intabulare, drept de PROPRIETATE, dobandit prin Reconstituire, cota actuala 1/1, cota initiala 1/1	
1) TUDOR ELENA	

C. Partea III. SARCINI .

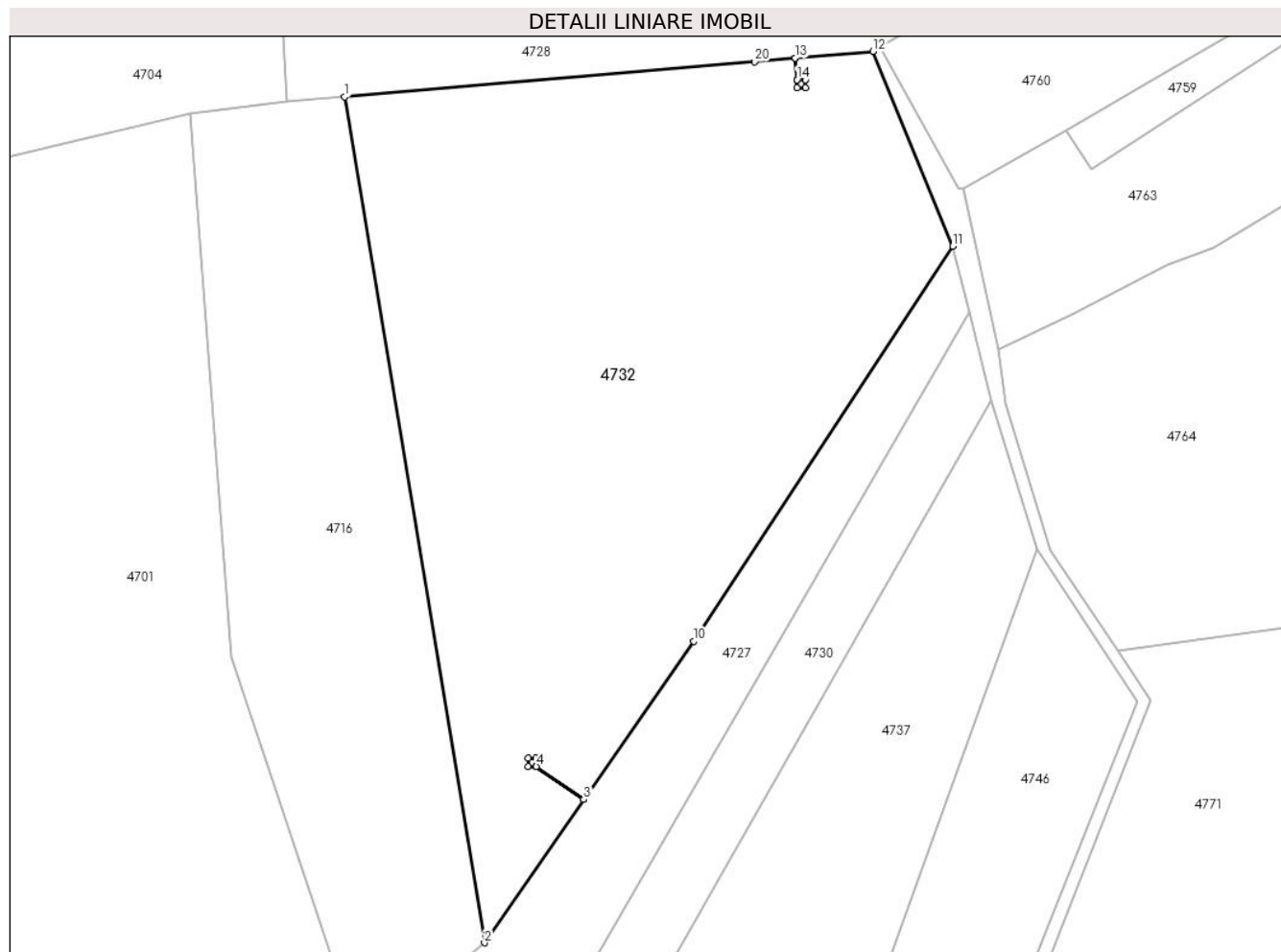
Inscrieri privind dezmembramintele dreptului de proprietate, drepturi reale de garanție și sarcini	Referințe
NU SUNT	

Anexa Nr. 1 La Partea I

Teren

Nr cadastral	Suprafața (mp)*	Observații / Referințe
	4.488	

* Suprafața este determinată în planul de proiecție Stereo 70.



Date referitoare la teren

Crt	Categorie folosință	Intravilan	Suprafața (mp)	Tarla	Parcelă	Nr. topo	Observații / Referințe
1	faneata	NU	4.488	30	860	-	

Lungime Segmente

1) Valorile lungimilor segmentelor sunt obținute din proiecție în plan.

Punct început	X / Y	Punct sfârșit	X / Y	Lungime segment (** (m)
1	591.430,557 393.514,472	2	591.447,58 393.411,404	104.464
2	591.447,58 393.411,404	3	591.459,7 393.428,847	21.24
3	591.459,7 393.428,847	4	591.453,895 393.432,883	7.07
4	591.453,895 393.432,883	5	591.452,899 393.432,883	0.996
5	591.452,899 393.432,883	6	591.452,899 393.433,884	1.001

Punct început	X / Y	Punct sfârșit	X / Y	Lungime segment (** (m)
6	591.452,899 393.433,884	7	591.453,9 393.433,884	1.001
7	591.453,9 393.433,884	8	591.453,9 393.432,883	1.001
8	591.453,9 393.432,883	9	591.459,702 393.428,851	7.065
9	591.459,702 393.428,851	10	591.473,098 393.448,131	23.477
10	591.473,098 393.448,131	11	591.504,677 393.496,246	57.552
11	591.504,677 393.496,246	12	591.495,002 393.519,984	25.634
12	591.495,002 393.519,984	13	591.485,487 393.519,17	9.55
13	591.485,487 393.519,17	14	591.485,712 393.516,541	2.639
14	591.485,712 393.516,541	15	591.486,708 393.516,541	0.996
15	591.486,708 393.516,541	16	591.486,708 393.515,54	1.001
16	591.486,708 393.515,54	17	591.485,707 393.515,54	1.001
17	591.485,707 393.515,54	18	591.485,707 393.516,541	1.001
18	591.485,707 393.516,541	19	591.485,482 393.519,169	2.638
19	591.485,482 393.519,169	20	591.480,55 393.518,747	4.95
20	591.480,55 393.518,747	1	591.430,557 393.514,472	50.175

** Lungimile segmentelor sunt determinate în planul de proiecție Stereo 70 și sunt rotunjite la 1 milimetru.

*** Distanța dintre puncte este formată din segmente cumulate ce sunt mai mici decât valoarea 1 milimetru.

**DATE DESPRE IMOBILUL NR. 4733**

Oficiul de Cadastru și Publicitate Imobiliară PRAHOVA
Biroul de Cadastru și Publicitate Imobiliară Ploiești

A. Partea I. Descrierea imobilului

TEREN Intravilan

Adresa: Loc. Hârșă, Str Sfanta Maria, Jud. Prahova

Nr. Crt	Nr cadastral Nr. topografic	Suprafața* (mp)	Observații / Referințe
A1		1.281	Sector cadastral:30 Teren neimprejmuit; Teren la dispozitia comisiei locale de fond funciar conform art. 13, alin. 14 din legea 7/1996.

B. Partea II. Proprietari și acte

Inscrieri privitoare la dreptul de proprietate și alte drepturi reale		Referințe
/		
Act Normativ nr. 7, din 13/03/1996 emis de PARLAMENTUL ROMANIEI (LEGE;);		
B1	Intabulare, drept de PROPRIETATE, dobandit prin Lege, cota actuala 1/1, cota initiala 1/1 1) NEIDENTIFICAT NEIDENTIFICAT	A1
B2	Se noteaza PROPRIETAR NEIDENTIFICAT - conform art.13, alin. 14 din Legea 7/1996	A1

C. Partea III. SARCINI .

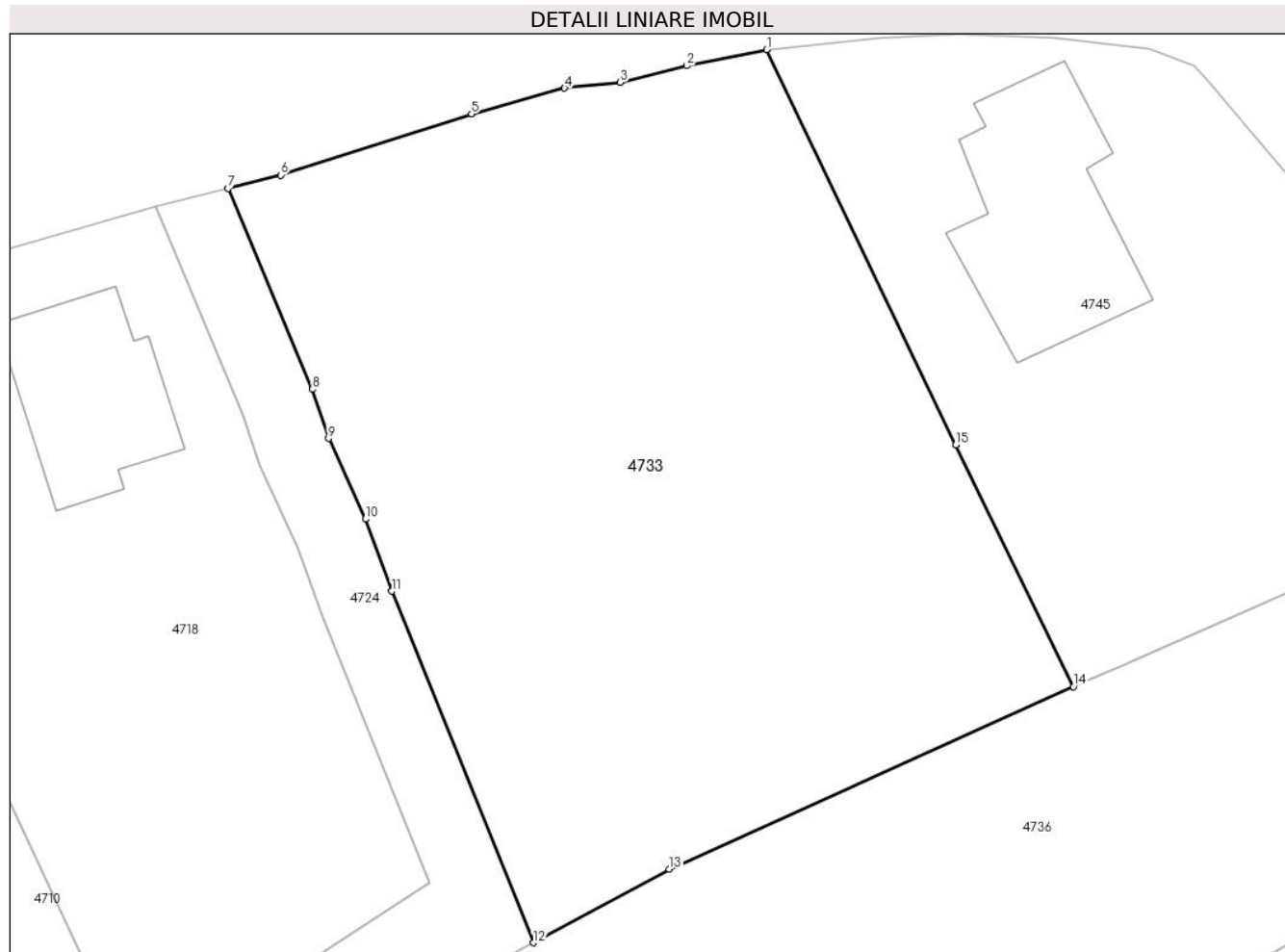
Inscrieri privind dezmembramintele dreptului de proprietate, drepturi reale de garanție și sarcini	Referințe
NU SUNT	

Anexa Nr. 1 La Partea I

Teren

Nr cadastral	Suprafața (mp)*	Observații / Referințe
	1.281	Teren la dispozitia comisiei locale de fond funciar conform art. 13, alin. 14 din legea 7/1996.

* Suprafața este determinată în planul de proiecție Stereo 70.



Date referitoare la teren

Crt	Categorie folosință	Intra vilan	Suprafața (mp)	Tarla	Parcelă	Nr. topo	Observații / Referințe
1	arabil	DA	1.281	10	-	-	

Lungime Segmente

1) Valorile lungimilor segmentelor sunt obținute din proiecție în plan.

Punct început	X / Y	Punct sfârșit	X / Y	Lungime segment (** (m)
1	591.472,363 393.735,853	2	591.468,044 393.734,985	4.405
2	591.468,044 393.734,985	3	591.464,431 393.734,072	3.727
3	591.464,431 393.734,072	4	591.461,414 393.733,76	3.033
4	591.461,414 393.733,76	5	591.456,366 393.732,366	5.237
5	591.456,366 393.732,366	6	591.446,026 393.729,056	10.857

Punct început	X / Y	Punct sfârşit	X / Y	Lungime segment (** (m)
6	591.446,026 393.729,056	7	591.443,149 393.728,318	2.97
7	591.443,149 393.728,318	8	591.447,725 393.717,418	11.822
8	591.447,725 393.717,418	9	591.448,608 393.714,761	2.8
9	591.448,608 393.714,761	10	591.450,615 393.710,388	4.812
10	591.450,615 393.710,388	11	591.452,044 393.706,468	4.172
11	591.452,044 393.706,468	12	591.459,712 393.687,403	20.549
12	591.459,712 393.687,403	13	591.467,096 393.691,385	8.389
13	591.467,096 393.691,385	14	591.489,018 393.701,292	24.057
14	591.489,018 393.701,292	15	591.482,638 393.714,421	14.597
15	591.482,638 393.714,421	1	591.472,363 393.735,853	23.768

** Lungimile segmentelor sunt determinate în planul de proiecție Stereo 70 și sunt rotunjite la 1 milimetru.

*** Distanța dintre puncte este formată din segmente cumulate ce sunt mai mici decât valoarea 1 milimetru.

**DATE DESPRE IMOBILUL NR. 4734**

Oficiul de Cadastru și Publicitate Imobiliară PRAHOVA
Biroul de Cadastru și Publicitate Imobiliară Ploiești

A. Partea I. Descrierea imobilului

TEREN Extravilan

Adresa: Jud. Prahova

Nr. Crt	Nr cadastral Nr. topografic	Suprafața* (mp)	Observații / Referințe
A1		1.317	Sector cadastral:30 Teren neimprejmuit;

B. Partea II. Proprietari și acte

Inscrieri privitoare la dreptul de proprietate și alte drepturi reale	Referințe
/	
Act Administrativ nr. 225, din 24/03/2004 emis de CJSDPAT PRAHOVA (TITLU DE PROPRIETATE;);	
B1	A1
Intabulare, drept de PROPRIETATE, dobandit prin Reconstituire, cota actuala 1/1, cota initiala 1/1	
1) ZECHERU I. PETRE	

C. Partea III. SARCINI .

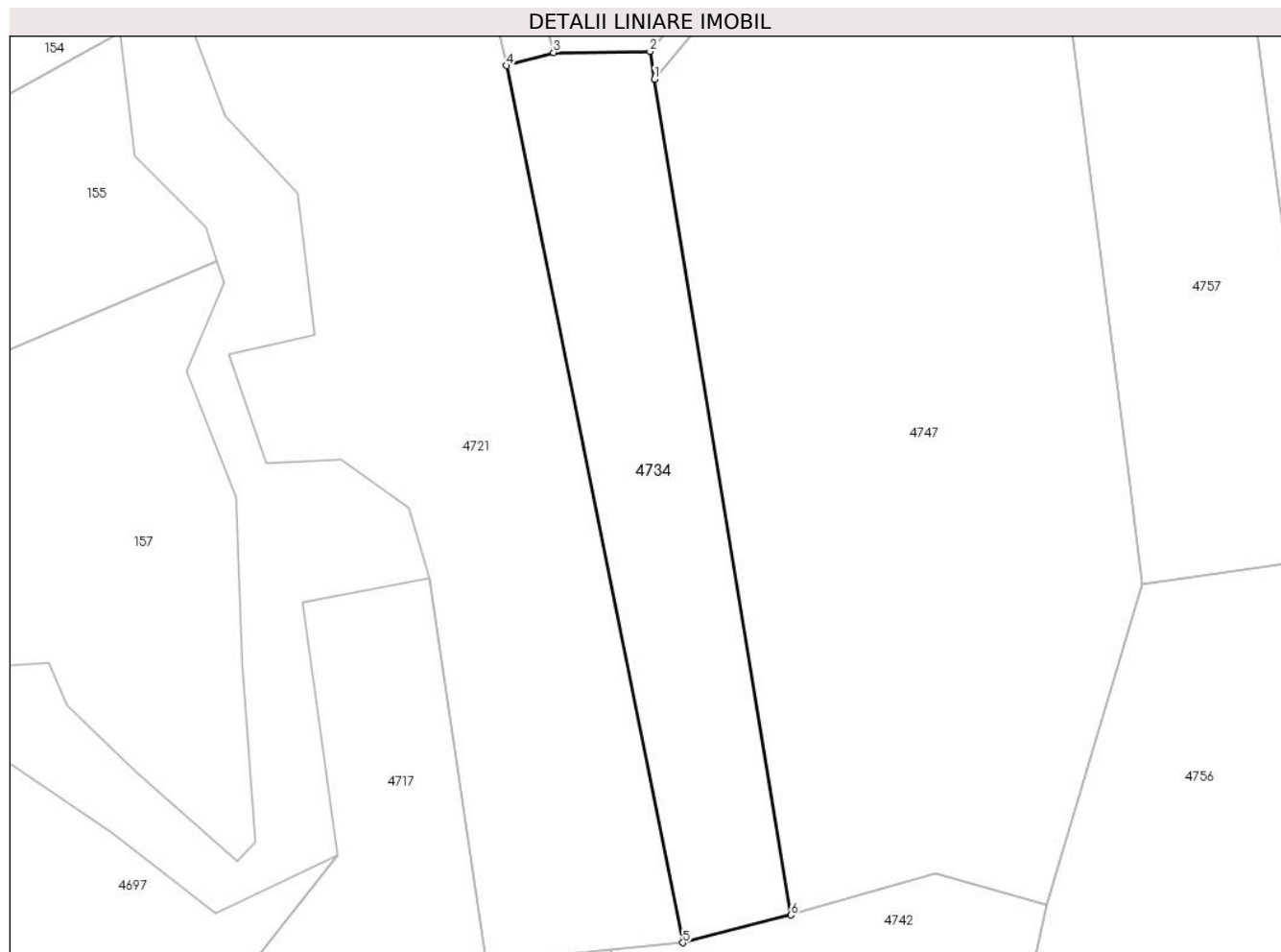
Inscrieri privind dezmembramintele dreptului de proprietate, drepturi reale de garanție și sarcini	Referințe
NU SUNT	

Anexa Nr. 1 La Partea I

Teren

Nr cadastral	Suprafața (mp)*	Observații / Referințe
	1.317	

* Suprafața este determinată în planul de proiecție Stereo 70.



Date referitoare la teren

Crt	Categorie folosință	Intravilan	Suprafața (mp)	Tarla	Parcelă	Nr. topo	Observații / Referințe
1	pasune	NU	1.317	30	848/2	-	

Lungime Segmente

1) Valorile lungimilor segmentelor sunt obținute din proiecție în plan.

Punct început	X / Y	Punct sfârșit	X / Y	Lungime segment (** (m)
1	591.468,889 393.183,432	2	591.468,398 393.186,414	3.022
2	591.468,398 393.186,414	3	591.458,014 393.186,281	10.385
3	591.458,014 393.186,281	4	591.452,924 393.184,888	5.277
4	591.452,924 393.184,888	5	591.471,919 393.090,48	96.3
5	591.471,919 393.090,48	6	591.483,584 393.093,455	12.038

Punct început	X / Y	Punct sfârșit	X / Y	Lungime segment (** (m)
6	591.483,584 393.093,455	1	591.468,889 393.183,432	91.169

** Lungimile segmentelor sunt determinate în planul de proiecție Stereo 70 și sunt rotunjite la 1 milimetru.

*** Distanța dintre puncte este formată din segmente cumulate ce sunt mai mici decât valoarea 1 milimetru.

**DATE DESPRE IMOBILUL NR. 4735**

Oficiul de Cadastru și Publicitate Imobiliară PRAHOVA
Biroul de Cadastru și Publicitate Imobiliară Ploiești

A. Partea I. Descrierea imobilului

TEREN Extravilan

Adresa: Jud. Prahova

Nr. Crt	Nr cadastral Nr. topografic	Suprafața* (mp)	Observații / Referințe
A1		20.947	Sector cadastral:30 Teren neimprejmuit; Teren la dispozitia comisiei locale de fond funciar conform art. 13, alin. 14 din legea 7/1996.

B. Partea II. Proprietari și acte

Inscrieri privitoare la dreptul de proprietate și alte drepturi reale		Referințe
/		
Act Normativ nr. 7, din 13/03/1996 emis de PARLAMENTUL ROMANIEI (LEGE;);		
B1	Intabulare, drept de PROPRIETATE, dobandit prin Lege, cota actuala 1/1, cota initiala 1/1 1) NEIDENTIFICAT NEIDENTIFICAT	A1
B2	Se noteaza PROPRIETAR NEIDENTIFICAT - conform art.13, alin. 14 din Legea 7/1996	A1

C. Partea III. SARCINI .

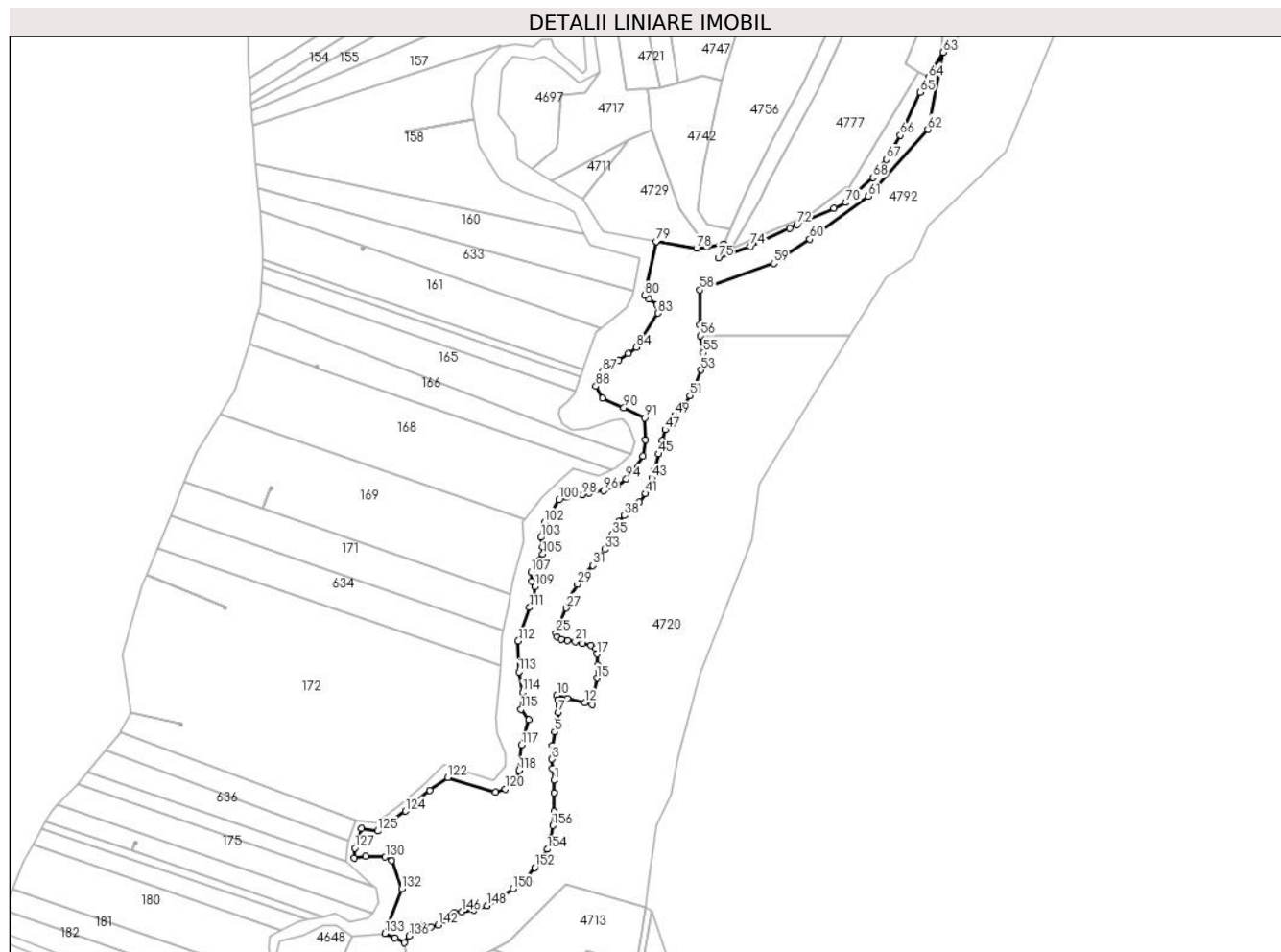
Inscrieri privind dezmembramintele dreptului de proprietate, drepturi reale de garanție și sarcini	Referințe
NU SUNT	

Anexa Nr. 1 La Partea I

Teren

Nr cadastral	Suprafața (mp)*	Observații / Referințe
	20.947	Teren la dispozitia comisiei locale de fond funciar conform art. 13, alin. 14 din legea 7/1996.

* Suprafața este determinată în planul de proiecție Stereo 70.



Date referitoare la teren

Crt	Categorie folosință	Intra vilan	Suprafața (mp)	Tarla	Parcelă	Nr. topo	Observații / Referințe
1	arabil	NU	20.947	30	-	-	

Lungime Segmente

1) Valorile lungimilor segmentelor sunt obținute din proiecție în plan.

Punct început	X / Y	Punct sfârșit	X / Y	Lungime segment	Punct început	X / Y	Punct sfârșit	X / Y	Lungime segment	Punct început	X / Y	Punct sfârșit	X / Y	Lungime segment
1	591.405,67 392.655,341	2	591.404,498 392.662,667	7.419	2	591.404,498 392.662,667	3	591.404,205 392.668,602	5.942	3	591.404,205 392.668,602	4	591.404,425 392.677,027	8.428
4	591.404,425 392.677,027	5	591.406,037 392.685,672	8.794	5	591.406,037 392.685,672	6	591.407,795 392.692,486	7.037	6	591.407,795 392.692,486	7	591.408,454 392.697,907	5.461
7	591.408,454 392.697,907	8	591.408,747 392.701,937	4.041	8	591.408,747 392.701,937	9	591.408,015 392.706,04	4.168	9	591.408,015 392.706,04	10	591.407,355 392.708,677	2.718
10	591.407,355 392.708,677	11	591.414,022 392.706,772	6.934	11	591.414,022 392.706,772	12	591.425,012 392.703,915	11.35 5	12	591.425,012 392.703,915	13	591.429,554 392.702,889	4.656
13	591.429,554 392.702,889	14	591.430,653 392.709,483	6.685	14	591.430,653 392.709,483	15	591.432,485 392.719,447	10.13 1	15	591.432,485 392.719,447	16	591.432,998 392.727,653	8.222

Punct început	X / Y	Punct sfârșit	X / Y	Lungime segment	Punct început	X / Y	Punct sfârșit	X / Y	Lungime segment	Punct început	X / Y	Punct sfârșit	X / Y	Lungime segment
16	591.432,998 392.727,653	17	591.432,558 392.734,613	6.974	17	591.432,558 392.734,613	18	591.431,752 392.738,056	3.536	18	591.431,752 392.738,056	19	591.428,749 392.739,888	3.518
19	591.428,749 392.739,888	20	591.423,4 392.741,207	5.509	20	591.423,4 392.741,207	21	591.418,931 392.742,306	4.602	21	591.418,931 392.742,306	22	591.414,169 392.743,038	4.818
22	591.414,169 392.743,038	23	591.410,359 392.743,771	3.88	23	591.410,359 392.743,771	24	591.407,575 392.745,236	3.146	24	591.407,575 392.745,236	25	591.406,843 392.747,654	2.526
25	591.406,843 392.747,654	26	591.408,674 392.752,05	4.762	26	591.408,674 392.752,05	27	591.413,143 392.763,479	12.27 2	27	591.413,143 392.763,479	28	591.415,707 392.770,366	7.349
28	591.415,707 392.770,366	29	591.420,323 392.778,352	9.224	29	591.420,323 392.778,352	30	591.424,792 392.784,433	7.547	30	591.424,792 392.784,433	31	591.430,067 392.790,22	7.83
31	591.430,067 392.790,22	32	591.433,877 392.794,983	6.099	32	591.433,877 392.794,983	33	591.437,687 392.800,258	6.507	33	591.437,687 392.800,258	34	591.440,104 392.803,994	4.45
34	591.440,104 392.803,994	35	591.442,009 392.809,489	5.816	35	591.442,009 392.809,489	36	591.443,694 392.814,105	4.914	36	591.443,694 392.814,105	37	591.446,112 392.818,061	4.636
37	591.446,112 392.818,061	38	591.449,849 392.821,651	5.182	38	591.449,849 392.821,651	39	591.454,538 392.825,534	6.088	39	591.454,538 392.825,534	40	591.459,153 392.830,15	6.527
40	591.459,153 392.830,15	41	591.463,109 392.835,351	6.535	41	591.463,109 392.835,351	42	591.465,894 392.840,919	6.226	42	591.465,894 392.840,919	43	591.467,139 392.845,095	4.358
43	591.467,139 392.845,095	44	591.468,458 392.849,931	5.013	44	591.468,458 392.849,931	45	591.471,169 392.860,261	10.68	45	591.471,169 392.860,261	46	591.473,513 392.868,906	8.957
46	591.473,513 392.868,906	47	591.475,491 392.875,5	6.884	47	591.475,491 392.875,5	48	591.477,982 392.879,969	5.116	48	591.477,982 392.879,969	49	591.481,572 392.884,512	5.79
49	591.481,572 392.884,512	50	591.486,847 392.890,226	7.777	50	591.486,847 392.890,226	51	591.491,097 392.896,893	7.906	51	591.491,097 392.896,893	52	591.494,467 392.903,194	7.146
52	591.494,467 392.903,194	53	591.498,057 392.913,011	10.45 3	53	591.498,057 392.913,011	54	591.499,229 392.918,36	5.476	54	591.499,229 392.918,36	55	591.499,375 392.923,854	5.496
55	591.499,375 392.923,854	56	591.497,62 392.934,43	10.72 1	56	591.497,62 392.934,43	57	591.496,98 392.941,09	6.691	57	591.496,98 392.941,09	58	591.497,232 392.963,272	22.18 3
58	591.497,232 392.963,272	59	591.543,642 392.979,912	49.30 3	59	591.543,642 392.979,912	60	591.566,22 392.995,18	27.25 6	60	591.566,22 392.995,18	61	591.602,98 393.022,13	45.58 1
61	591.602,98 393.022,13	62	591.640,52 393.064,17	56.36 1	62	591.640,52 393.064,17	63	591.650,058 393.112,523	49.28 5	63	591.650,058 393.112,523	64	591.640,821 393.096,731	18.29 5
64	591.640,821 393.096,731	65	591.635,648 393.087,394	10.67 4	65	591.635,648 393.087,394	66	591.623,163 393.060,449	29.69 7	66	591.623,163 393.060,449	67	591.614,521 393.045,292	17.44 8
67	591.614,521 393.045,292	68	591.605,917 393.033,887	14.28 6	68	591.605,917 393.033,887	69	591.595,285 393.023,912	14.57 9	69	591.595,285 393.023,912	70	591.588,972 393.018,125	8.564
70	591.588,972 393.018,125	71	591.581,451 393.014,62	8.298	71	591.581,451 393.014,62	72	591.558,216 393.004,251	25.44 4	72	591.558,216 393.004,251	73	591.553,794 393.001,82	5.046
73	591.553,794 393.001,82	74	591.528,816 392.990,768	27.31 4	74	591.528,816 392.990,768	75	591.508,823 392.983,324	21.33 4	75	591.508,823 392.983,324	76	591.512,473 392.992,061	9.469
76	591.512,473 392.992,061	77	591.501,539 392.990,409	11.05 8	77	591.501,539 392.990,409	78	591.495,038 392.989,462	6.57	78	591.495,038 392.989,462	79	591.469,82 392.993,791	25.58 7
79	591.469,82 392.993,791	80	591.462,688 392.959,723	34.80 7	80	591.462,688 392.959,723	81	591.465,292 392.957,549	3.392	81	591.465,292 392.957,549	82	591.470,27 392.953,978	6.126
82	591.470,27 392.953,978	83	591.470,781 392.948,749	5.254	83	591.470,781 392.948,749	84	591.457,191 392.927,353	25.34 7	84	591.457,191 392.927,353	85	591.452,166 392.923,367	6.414
85	591.452,166 392.923,367	86	591.446,103 392.919,142	7.39	86	591.446,103 392.919,142	87	591.436,21 392.911,968	12.22	87	591.436,21 392.911,968	88	591.431,94 392.902,869	10.05 1
88	591.431,94 392.902,869	89	591.435,978 392.895,197	8.67	89	591.435,978 392.895,197	90	591.449,44 392.889,318	14.69	90	591.449,44 392.889,318	91	591.462,421 392.882,852	14.50 2
91	591.462,421 392.882,852	92	591.462,944 392.869,201	13.66 1	92	591.462,944 392.869,201	93	591.461,477 392.858,865	10.44	93	591.461,477 392.858,865	94	591.450,944 392.844,561	17.76 4
94	591.450,944 392.844,561	95	591.445,682 392.840,637	6.564	95	591.445,682 392.840,637	96	591.436,886 392.837,262	9.421	96	591.436,886 392.837,262	97	591.427,776 392.835,693	9.244
97	591.427,776 392.835,693	98	591.423,535 392.834,751	4.344	98	591.423,535 392.834,751	99	591.413,639 392.833,26	10.00 8	99	591.413,639 392.833,26	100	591.408,77 392.831,377	5.22
100	591.408,77 392.831,377	101	591.403,339 392.822,455	10.44 5	101	591.403,339 392.822,455	102	591.399,491 392.817,276	6.452	102	591.399,491 392.817,276	103	591.397,37 392.807,858	9.654
103	591.397,37 392.807,858	104	591.398,391 392.801,894	6.051	104	591.398,391 392.801,894	105	591.398,548 392.797,343	4.554	105	591.398,548 392.797,343	106	591.397,133 392.793,851	3.768
106	591.397,133 392.793,851	107	591.391,086 392.786,003	9.907	107	591.391,086 392.786,003	108	591.391,636 392.780,274	5.755	108	591.391,636 392.780,274	109	591.393,364 392.776,978	3.722
109	591.393,364 392.776,978	110	591.393,521 392.770,465	6.515	110	591.393,521 392.770,465	111	591.390,222 392.763,873	7.371	111	591.390,222 392.763,873	112	591.383,069 392.742,708	22.34 1
112	591.383,069 392.742,708	113	591.383,539 392.723,433	19.28 1	113	591.383,539 392.723,433	114	591.385,816 392.710,406	13.22 5	114	591.385,816 392.710,406	115	591.384,874 392.699,812	10.63 6

Punct început	X / Y	Punct sfârșit	X / Y	Lungime segment	Punct început	X / Y	Punct sfârșit	X / Y	Lungime segment	Punct început	X / Y	Punct sfârșit	X / Y	Lungime segment
115	591.384,874 392.699,812	116	591.389,9 392.693,455	8.104	116	591.389,9 392.693,455	117	591.385,103 392.677,398	16.758	117	591.385,103 392.677,398	118	591.383,532 392.661,467	16.008
118	591.383,532 392.661,467	119	591.381,962 392.655,896	5.788	119	591.381,962 392.655,896	120	591.374,972 392.649,696	9.343	120	591.374,972 392.649,696	121	591.368,829 392.647,803	6.428
121	591.368,829 392.647,803	122	591.338,771 392.656,922	31.411	122	591.338,771 392.656,922	123	591.327,444 392.649,033	13.804	123	591.327,444 392.649,033	124	591.312,309 392.635,898	20.04
124	591.312,309 392.635,898	125	591.294,922 392.623,462	21.377	125	591.294,922 392.623,462	126	591.284,603 392.624,99	10.432	126	591.284,603 392.624,99	127	591.280,475 392.612,685	12.979
127	591.280,475 392.612,685	128	591.280,06 392.606,4	6.299	128	591.280,06 392.606,4	129	591.287,1 392.607,591	7.14	129	591.287,1 392.607,591	130	591.299,568 392.607,093	12.478
130	591.299,568 392.607,093	131	591.303,682 392.604,975	4.627	131	591.303,682 392.604,975	132	591.309,916 392.587,284	18.757	132	591.309,916 392.587,284	133	591.299,366 392.559,055	30.136
133	591.299,366 392.559,055	134	591.305,469 392.556,17	6.751	134	591.305,469 392.556,17	135	591.311,669 392.553,239	6.858	135	591.311,669 392.553,239	136	591.314,603 392.557,533	5.201
136	591.314,603 392.557,533	137	591.316,874 392.560,903	4.064	137	591.316,874 392.560,903	138	591.318,413 392.563,614	3.117	138	591.318,413 392.563,614	139	591.320,537 392.564,347	2.247
139	591.320,537 392.564,347	140	591.324,347 392.563,687	3.867	140	591.324,347 392.563,687	141	591.328,303 392.563,321	3.973	141	591.328,303 392.563,321	142	591.332,772 392.564,347	4.585
142	591.332,772 392.564,347	143	591.337,388 392.567,644	5.673	143	591.337,388 392.567,644	144	591.339,659 392.570,501	3.65	144	591.339,659 392.570,501	145	591.342,956 392.572,113	3.67
145	591.342,956 392.572,113	146	591.347,791 392.572,845	4.89	146	591.347,791 392.572,845	147	591.355,264 392.573,871	7.543	147	591.355,264 392.573,871	148	591.363,543 392.576,509	8.689
148	591.363,543 392.576,509	149	591.372,408 392.581,49	10.169	149	591.372,408 392.581,49	150	591.379,955 392.587,278	9.511	150	591.379,955 392.587,278	151	591.387,867 392.594,019	10.394
151	591.387,867 392.594,019	152	591.393,508 392.600,466	8.566	152	591.393,508 392.600,466	153	591.398,051 392.606,693	7.708	153	591.398,051 392.606,693	154	591.401,348 392.612,042	6.283
154	591.401,348 392.612,042	155	591.403,619 392.619,295	7.6	155	591.403,619 392.619,295	156	591.404,791 392.626,841	7.636	156	591.404,791 392.626,841	157	591.405,67 392.635,779	8.981
157	591.405,67 392.635,779	158	591.405,67 392.647,502	11.723	158	591.405,67 392.647,502	1	591.405,67 392.655,341	7.839					

** Lungimile segmentelor sunt determinate în planul de proiecție Stereo 70 și sunt rotunjite la 1 milimetru.

*** Distanța dintre puncte este formată din segmente cumulate ce sunt mai mici decât valoarea 1 milimetru.

**DATE DESPRE IMOBILUL NR. 4736**

Oficiul de Cadastru și Publicitate Imobiliară PRAHOVA
Biroul de Cadastru și Publicitate Imobiliară Ploiești

A. Partea I. Descrierea imobilului

TEREN Necunoscut

Adresa: Loc. Hârșă, Str Troiței, Nr. 2, Jud. Prahova

Nr. Crt	Nr cadastral Nr. topografic	Suprafața* (mp)	Observații / Referințe
A1	23014	Din acte: 2.155 Masurata: 2.259	Sector cadastral:30 Teren imprejmuit;

B. Partea II. Proprietari și acte

Inscrieri privitoare la dreptul de proprietate și alte drepturi reale		Referințe
95317 / 22/07/2021		
Act Notarial nr. 2715, din 21/07/2021 emis de NP Tudose Maria;		
B5	Intabulare, drept de PROPRIETATEcumparare ca bun comun, dobandit prin Conventie, cota actuala 1/1, cota initiala 1/1 1) GHEORGHE LAURENȚIU-MARIUS 2) GHEORGHE IOANA-CLAUDIA	A1
50801 / 01/04/2024		
Act Administrativ nr. 2, din 27/04/2022 emis de Primăria Plopu (; act administrativ nr 6 din 21.03.2024, emis de Primăria Plopu);		
B7	se respinge cererea de actualizare informații cadastrale întrucât documentația nu a fost avizată din punct de vedere tehnic	A1

C. Partea III. SARCINI .

Inscrieri privind dezmembramintele dreptului de proprietate, drepturi reale de garanție și sarcini	Referințe
NU SUNT	

Anexa Nr. 1 La Partea I

Teren

Nr cadastral	Suprafața (mp)*	Observații / Referințe
23014	Din acte: 2.155 Masurata: 2.259	

* Suprafața este determinată în planul de proiecție Stereo 70.



Date referitoare la teren

Crt	Categorie folosință	Intravilan	Suprafața (mp)	Tarla	Parcelă	Nr. topo	Observații / Referințe
1	arabil	DA	1.258	10	227	-	
2	arabil	NU	1.001	10	226	-	

Lungime Segmente

1) Valorile lungimilor segmentelor sunt obținute din proiecție în plan.

Punct început	X / Y	Punct sfârșit	X / Y	Lungime segment (** (m)
1	591.513,658 393.712,912	2	591.504,056 393.707,951	10.808
3	591.500,543 393.706,388	4	591.491,657 393.702,435	9.726
5	591.489,018 393.701,292	6	591.467,096 393.691,385	24.057
7	591.459,712 393.687,403	8	591.455,578 393.685,211	4.679

Punct început	X / Y	Punct sfârșit	X / Y	Lungime segment (** (m)
2	591.504,056 393.707,951	3	591.500,543 393.706,388	3.845
4	591.491,657 393.702,435	5	591.489,018 393.701,292	2.876
6	591.467,096 393.691,385	7	591.459,712 393.687,403	8.389
8	591.455,578 393.685,211	9	591.422,953 393.668,958	36.449

Punct început	X / Y	Punct sfârșit	X / Y	Lungime segment (** (m)
9	591.422,953 393.668,958	10	591.427,53 393.654,867	14.816
11	591.428,91 393.639,111	12	591.450,943 393.654,244	26.729
13	591.463,48 393.662,855	14	591.464,321 393.663,432	1.02
15	591.474,333 393.670,372	16	591.482,635 393.676,127	10.102
17	591.500,071 393.686,975	18	591.518,084 393.698,165	21.206
19	591.522,993 393.700,96	20	591.520,756 393.704,421	4.121
21	591.518,669 393.707,217	1	591.513,658 393.712,912	7.586

Punct început	X / Y	Punct sfârșit	X / Y	Lungime segment (** (m)
10	591.427,53 393.654,867	11	591.428,91 393.639,111	15.816
12	591.450,943 393.654,244	13	591.463,48 393.662,855	15.209
14	591.464,321 393.663,432	15	591.474,333 393.670,372	12.182
16	591.482,635 393.676,127	17	591.500,071 393.686,975	20.535
18	591.518,084 393.698,165	19	591.522,993 393.700,96	5.649
20	591.520,756 393.704,421	21	591.518,669 393.707,217	3.489

** Lungimile segmentelor sunt determinate în planul de proiecție Stereo 70 și sunt rotunjite la 1 milimetru.

*** Distanța dintre puncte este formată din segmente cumulate ce sunt mai mici decât valoarea 1 milimetru.

**DATE DESPRE IMOBILUL NR. 4737**

Oficiul de Cadastru și Publicitate Imobiliară PRAHOVA
Biroul de Cadastru și Publicitate Imobiliară Ploiești

A. Partea I. Descrierea imobilului

TEREN Extravilan

Adresa: Jud. Prahova

Nr. Crt	Nr cadastral Nr. topografic	Suprafața* (mp)	Observații / Referințe
A1		3.049	Sector cadastral:30 Teren neimprejmuit;

B. Partea II. Proprietari și acte

Inscrieri privitoare la dreptul de proprietate și alte drepturi reale	Referințe
/	
Act Administrativ nr. 206468, din 03/03/2010 emis de CJSDPAT PRAHOVA (TITLU DE PROPRIETATE;);	
B1	A1
Intabulare, drept de PROPRIETATE, dobandit prin Reconstituire, cota actuala 1/1, cota initiala 1/1	
1) LIXANDRU TUDOR CONSTANTIN	

C. Partea III. SARCINI .

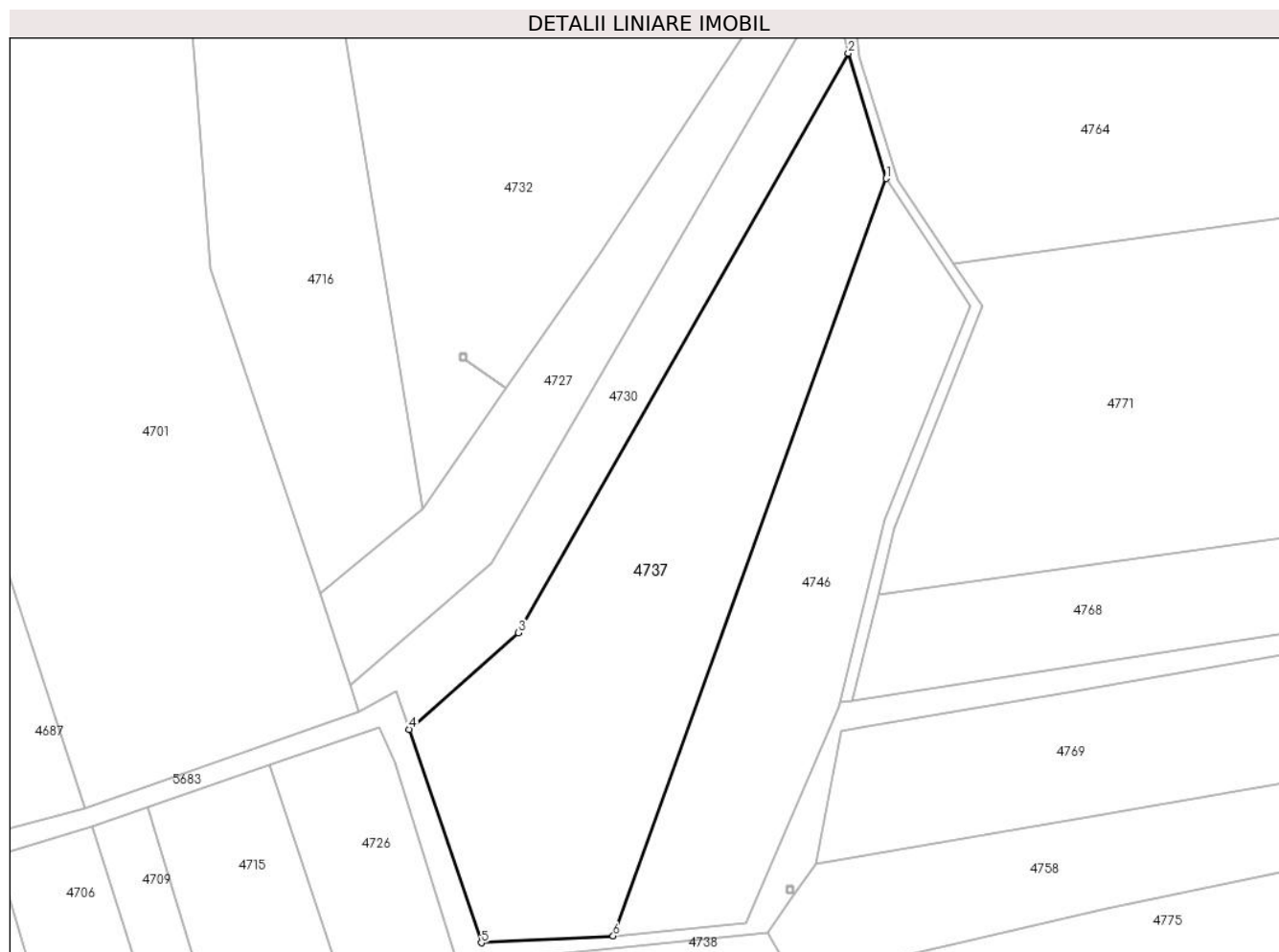
Inscrieri privind dezmembramintele dreptului de proprietate, drepturi reale de garanție și sarcini	Referințe
NU SUNT	

Anexa Nr. 1 La Partea I

Teren

Nr cadastral	Suprafața (mp)*	Observații / Referințe
	3.049	

* Suprafața este determinată în planul de proiecție Stereo 70.



Date referitoare la teren

Crt	Categorie folosință	Intra vilan	Suprafața (mp)	Tarla	Parcelă	Nr. topo	Observații / Referințe
1	pasune	NU	3.049	30	857/1	-	

Lungime Segmente

1) Valorile lungimilor segmentelor sunt obținute din proiecție în plan.

Punct început	X / Y	Punct sfârșit	X / Y	Lungime segment (** (m)
1	591.514,921 393.459,347	2	591.509,439 393.477,549	19.01
2	591.509,439 393.477,549	3	591.461,474 393.393,317	96.931
3	591.461,474 393.393,317	4	591.445,585 393.379,283	21.199
4	591.445,585 393.379,283	5	591.456,056 393.348,272	32.731
5	591.456,056 393.348,272	6	591.475,25 393.349,268	19.22

Punct început	X / Y	Punct sfârșit	X / Y	Lungime segment (** (m)
6	591.475,25 393.349,268	1	591.514,921 393.459,347	117.009

** Lungimile segmentelor sunt determinate în planul de proiecție Stereo 70 și sunt rotunjite la 1 milimetru.

*** Distanța dintre puncte este formată din segmente cumulate ce sunt mai mici decât valoarea 1 milimetru.

**DATE DESPRE IMOBILUL NR. 4738**

Oficiul de Cadastru și Publicitate Imobiliară PRAHOVA
Biroul de Cadastru și Publicitate Imobiliară Ploiești

A. Partea I. Descrierea imobilului

TEREN Extravilan

Adresa: Jud. Prahova

Nr. Crt	Nr cadastral Nr. topografic	Suprafața* (mp)	Observații / Referințe
A1		597	Sector cadastral:30 Teren neimprejmuit;

B. Partea II. Proprietari și acte

Inscrieri privitoare la dreptul de proprietate și alte drepturi reale	Referințe
/	
Act Administrativ nr. 206468, din 03/03/2010 emis de CJSDPAT PRAHOVA (TITLU DE PROPRIETATE;);	
B1	A1
Intabulare, drept de PROPRIETATE, dobandit prin Reconstituire, cota actuala 1/1, cota initiala 1/1	
1) LIXANDRU TUDOR CONSTANTIN	

C. Partea III. SARCINI .

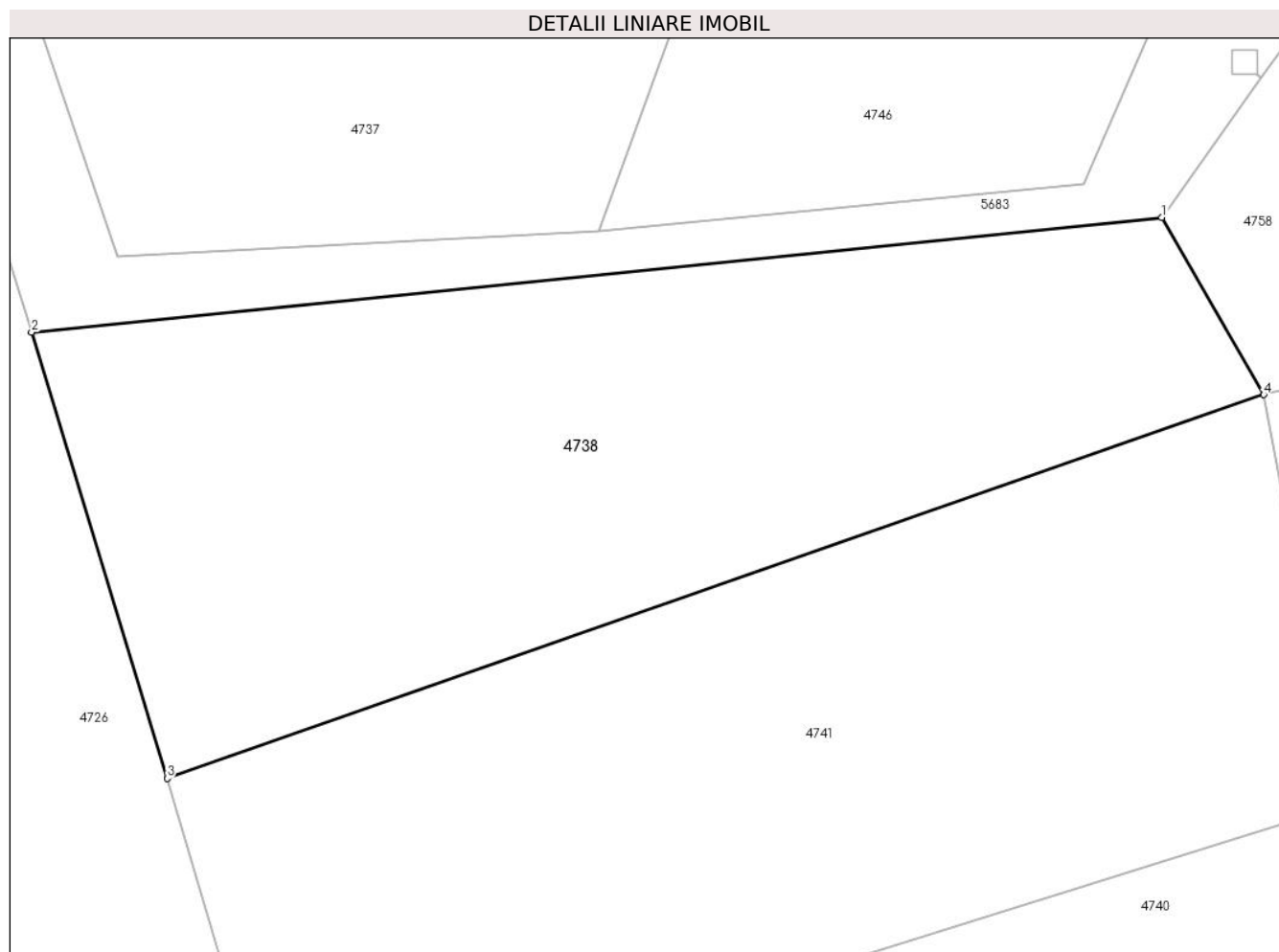
Inscrieri privind dezmembramintele dreptului de proprietate, drepturi reale de garanție și sarcini	Referințe
NU SUNT	

Anexa Nr. 1 La Partea I

Teren

Nr cadastral	Suprafața (mp)*	Observații / Referințe
	597	

* Suprafața este determinată în planul de proiecție Stereo 70.



Date referitoare la teren

Crt	Categorie folosință	Intravilan	Suprafața (mp)	Tarla	Parcelă	Nr. topo	Observații / Referințe
1	faneata	NU	597	30	857/5	-	

Lungime Segmente

1) Valorile lungimilor segmentelor sunt obținute din proiecție în plan.

Punct început	X / Y	Punct sfârșit	X / Y	Lungime segment (** (m)
1	591.497,666 393.349,813	2	591.452,644 393.345,252	45.252
2	591.452,644 393.345,252	3	591.458,04 393.327,487	18.566
3	591.458,04 393.327,487	4	591.501,719 393.342,766	46.274
4	591.501,719 393.342,766	1	591.497,666 393.349,813	8.129

** Lungimile segmentelor sunt determinate în planul de proiecție Stereo 70 și sunt rotunjite la 1 milimetru.

***** Distanţa dintre puncte este formată din segmente cumulate ce sunt mai mici decât valoarea 1 milimetru.**

**DATE DESPRE IMOBILUL NR. 4740**

Oficiul de Cadastru și Publicitate Imobiliară PRAHOVA
Biroul de Cadastru și Publicitate Imobiliară Ploiești

A. Partea I. Descrierea imobilului

TEREN Extravilan

Adresa: Jud. Prahova

Nr. Crt	Nr cadastral Nr. topografic	Suprafața* (mp)	Observații / Referințe
A1		560	Sector cadastral:30 Teren neimprejmut;

B. Partea II. Proprietari și acte

Inscrieri privitoare la dreptul de proprietate și alte drepturi reale		Referințe
/		
Act Normativ nr. 7, din 13/03/1996 emis de PARLAMENTUL ROMANIEI (LEGE;);		
B1	Intabulare, drept de PROPRIETATE, dobandit prin Lege, cota actuala 1/1, cota initiala 1/1 1) NEIDENTIFICAT NEIDENTIFICAT	A1
B2	Se noteaza PROPRIETAR NEIDENTIFICAT - conform art.13, alin. 15 din Legea 7/1996	A1

C. Partea III. SARCINI .

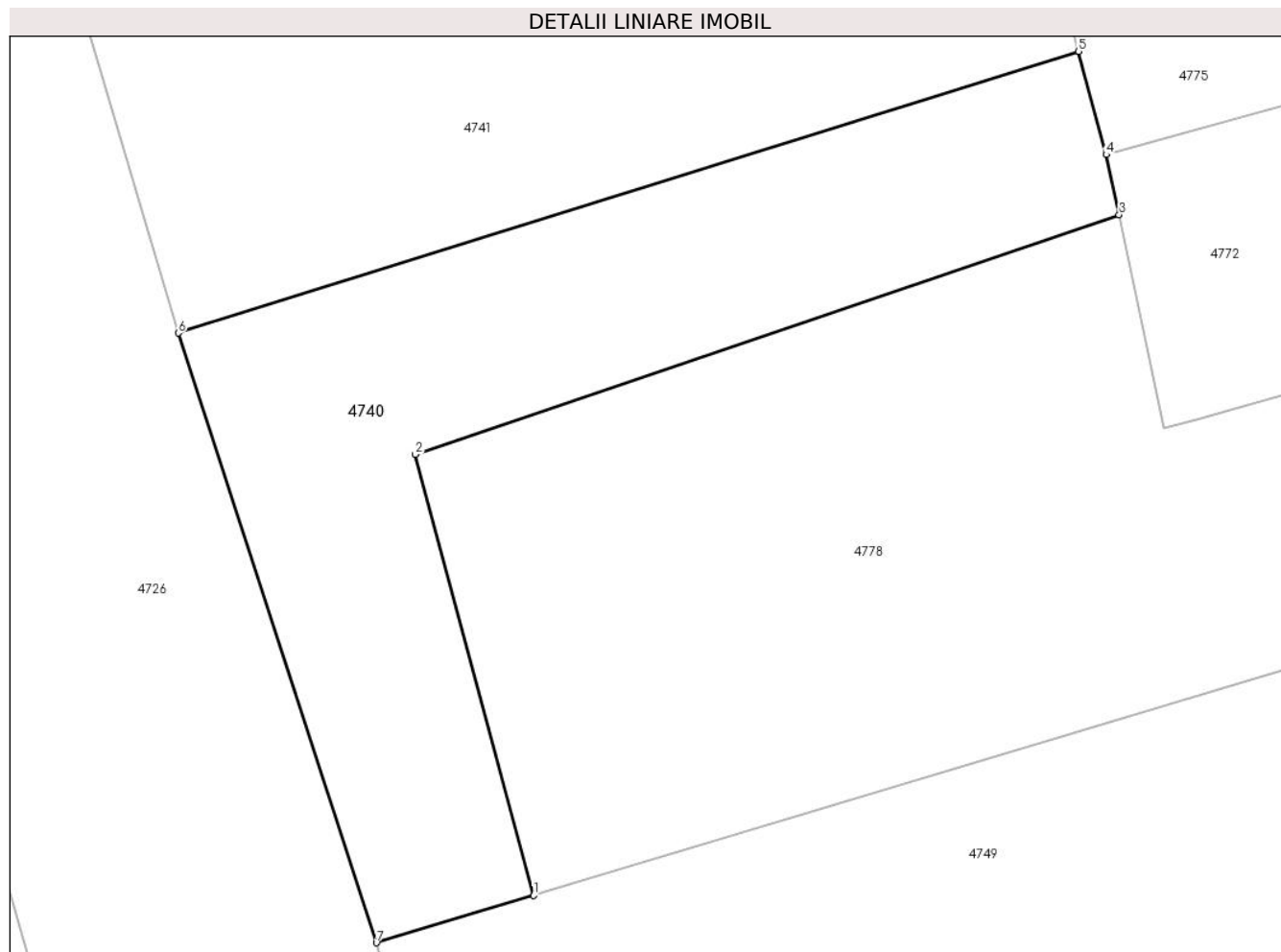
Inscrieri privind dezmembramintele dreptului de proprietate, drepturi reale de garanție și sarcini	Referințe
NU SUNT	

Anexa Nr. 1 La Partea I

Teren

Nr cadastral	Suprafața (mp)*	Observații / Referințe
	560	

* Suprafața este determinată în planul de proiecție Stereo 70.



Date referitoare la teren

Crt	Categorie folosință	Intra vilan	Suprafața (mp)	Tarla	Parcelă	Nr. topo	Observații / Referințe
1	arabil	NU	560	30	856/5	-	

Lungime Segmente

1) Valorile lungimilor segmentelor sunt obținute din proiecție în plan.

Punct început	X / Y	Punct sfârșit	X / Y	Lungime segment (** (m)
1	591.479,189 393.286,429	2	591.473,559 393.307,38	21.694
2	591.473,559 393.307,38	3	591.507,034 393.318,761	35.357
3	591.507,034 393.318,761	4	591.506,426 393.321,62	2.923
4	591.506,426 393.321,62	5	591.505,115 393.326,521	5.073
5	591.505,115 393.326,521	6	591.462,298 393.313,145	44.858

Punct început	X / Y	Punct sfârșit	X / Y	Lungime segment (** (m)
6	591.462,298 393.313,145	7	591.471,715 393.284,183	30.455
7	591.471,715 393.284,183	1	591.479,189 393.286,429	7.804

** Lungimile segmentelor sunt determinate în planul de proiecție Stereo 70 și sunt rotunjite la 1 milimetru.

*** Distanța dintre puncte este formată din segmente cumulate ce sunt mai mici decât valoarea 1 milimetru.

**DATE DESPRE IMOBILUL NR. 4741**

Oficiul de Cadastru și Publicitate Imobiliară PRAHOVA
Biroul de Cadastru și Publicitate Imobiliară Ploiești

A. Partea I. Descrierea imobilului

TEREN Intravilan

Adresa: Loc. Hârșă, Jud. Prahova

Nr. Crt	Nr cadastral Nr. topografic	Suprafața* (mp)	Observații / Referințe
A1	21148	714	Sector cadastral:30 Teren neimprijmit;

B. Partea II. Proprietari și acte

Inscrieri privitoare la dreptul de proprietate și alte drepturi reale		Referințe
61229 / 10/06/2015		
Act Notarial nr. 1318, din 09/06/2015 emis de NP IONESCU DIANA CRISTINA;		
B3	Intabulare, drept de PROPRIETATE donatie, dobandit prin Conventie, cota actuala 1/2, cota initiala 1/2 1) GHINEA DANIELA	A1
161693 / 25/10/2023		
Act Notarial nr. 142, din 21/10/2023 emis de NP Ionescu Diana Cristina;		
B4	Intabulare, drept de PROPRIETATE, dobandit prin Succesiune, cota actuala 2/16, cota initiala 2/16 1) GHINEA NECULINA	A1
B5	Intabulare, drept de PROPRIETATE, dobandit prin Succesiune, cota actuala 3/16, cota initiala 3/16 1) GHINEA EMIL	A1
B6	Intabulare, drept de PROPRIETATE, dobandit prin Succesiune, cota actuala 3/16, cota initiala 3/16 1) GHINEA DANIELA	A1

C. Partea III. SARCINI .

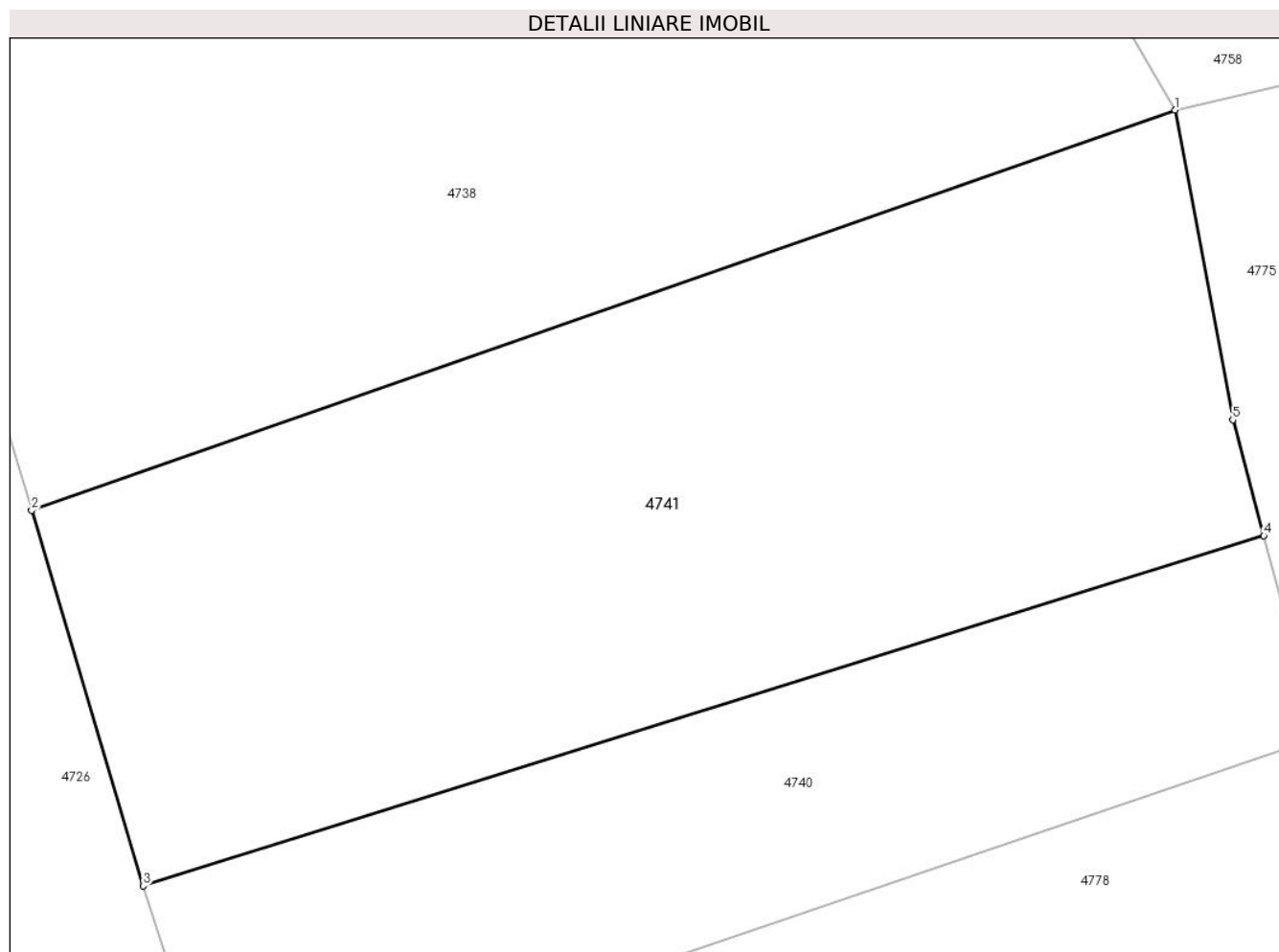
Inscrieri privind dezmembramintele dreptului de proprietate, drepturi reale de garanție și sarcini	Referințe
NU SUNT	

Anexa Nr. 1 La Partea I

Teren

Nr cadastral	Suprafața (mp)*	Observații / Referințe
21148	714	

* Suprafața este determinată în planul de proiecție Stereo 70.



Date referitoare la teren

Crt	Categorie folosință	Intravilan	Suprafața (mp)	Tarla	Parcelă	Nr. topo	Observații / Referințe
1	faneata	DA	714	30	857/6	-	

Lungime Segmente

1) Valorile lungimilor segmentelor sunt obținute din proiecție în plan.

Punct început	X / Y	Punct sfârșit	X / Y	Lungime segment (** (m)
1	591.501,719 393.342,766	2	591.458,04 393.327,487	46.274
2	591.458,04 393.327,487	3	591.462,298 393.313,145	14.961
3	591.462,298 393.313,145	4	591.505,115 393.326,521	44.858
4	591.505,115 393.326,521	5	591.503,932 393.330,941	4.576
5	591.503,932 393.330,941	1	591.501,719 393.342,766	12.03

**** Lungimile segmentelor sunt determinate în planul de proiecție Stereo 70 și sunt rotunjite la 1 milimetru.**

***** Distanța dintre puncte este formată din segmente cumulate ce sunt mai mici decât valoarea 1 milimetru.**

**DATE DESPRE IMOBILUL NR. 4742**

Oficiul de Cadastru și Publicitate Imobiliară PRAHOVA
Biroul de Cadastru și Publicitate Imobiliară Ploiești

A. Partea I. Descrierea imobilului

TEREN Extravilan

Adresa: Jud. Prahova

Nr. Crt	Nr cadastral Nr. topografic	Suprafața* (mp)	Observații / Referințe
A1		2.773	Sector cadastral:30 Teren neimprejmuit;

B. Partea II. Proprietari și acte

Inscrieri privitoare la dreptul de proprietate și alte drepturi reale		Referințe
/		
Act Normativ nr. 7, din 13/03/1996 emis de PARLAMENTUL ROMANIEI (LEGE;);		
B1	Intabulare, drept de PROPRIETATE, dobandit prin Lege, cota actuala 1/1, cota initiala 1/1 1) NEIDENTIFICAT NEIDENTIFICAT	A1
B2	Se noteaza PROPRIETAR NEIDENTIFICAT - conform art.13, alin. 15 din Legea 7/1996	A1

C. Partea III. SARCINI .

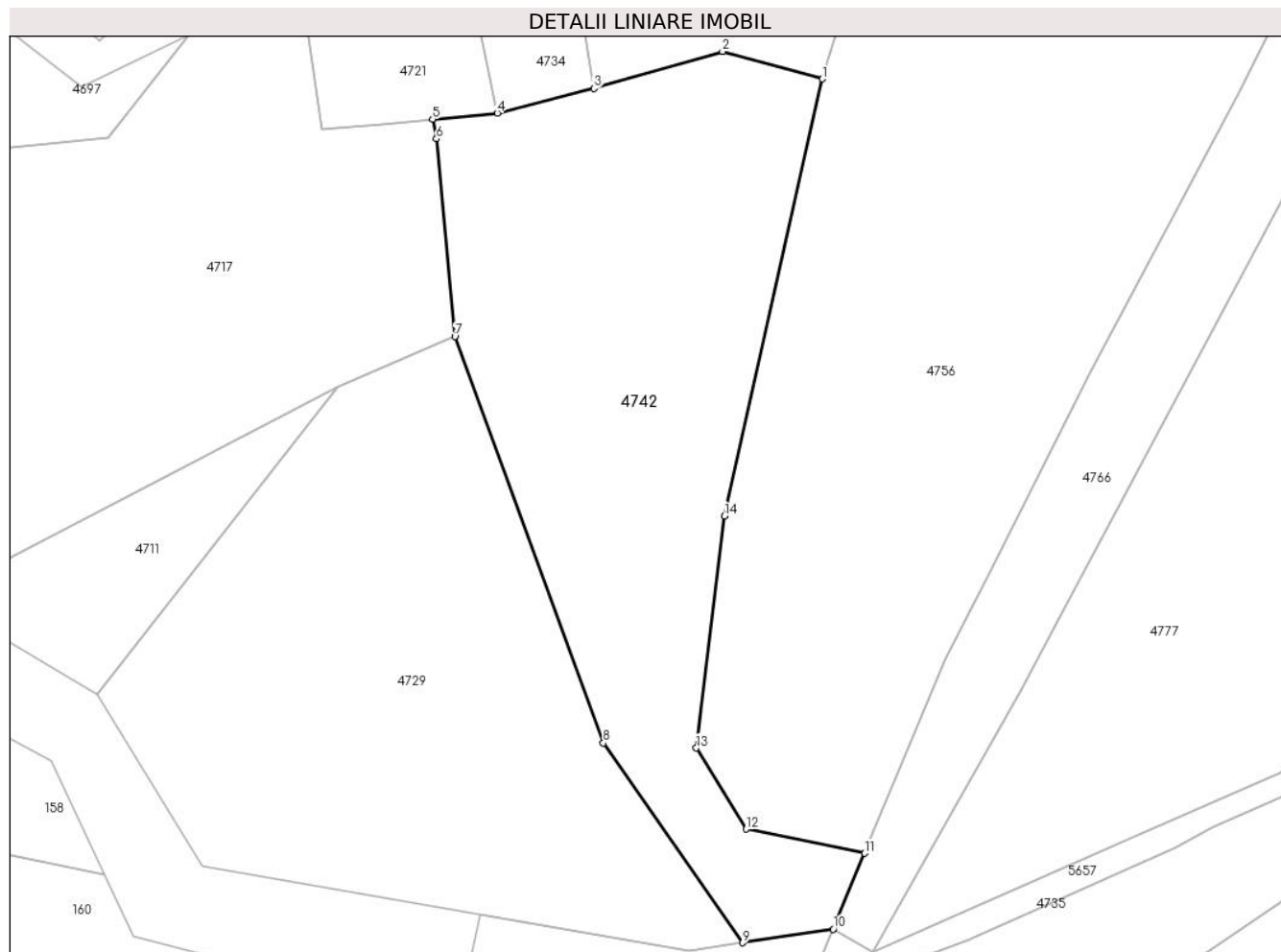
Inscrieri privind dezmembramintele dreptului de proprietate, drepturi reale de garanție și sarcini	Referințe
NU SUNT	

Anexa Nr. 1 La Partea I

Teren

Nr cadastral	Suprafața (mp)*	Observații / Referințe
	2.773	

* Suprafața este determinată în planul de proiecție Stereo 70.



Date referitoare la teren

Crt	Categorie folosință	Intravilan	Suprafața (mp)	Tarla	Parcelă	Nr. topo	Observații / Referințe
1	pașune	NU	2.773	30	849/4	-	

Lungime Segmente

1) Valorile lungimilor segmentelor sunt obținute din proiecție în plan.

Punct început	X / Y	Punct sfârșit	X / Y	Lungime segment (** (m)
1	591.511,165 393.094,603	2	591.499,115 393.097,915	12.497
2	591.499,115 393.097,915	3	591.483,584 393.093,455	16.159
3	591.483,584 393.093,455	4	591.471,919 393.090,48	12.038
4	591.471,919 393.090,48	5	591.464,116 393.089,726	7.839
5	591.464,116 393.089,726	6	591.464,562 393.087,38	2.388

Punct început	X / Y	Punct sfârșit	X / Y	Lungime segment (** (m)
6	591.464,562 393.087,38	7	591.466,804 393.063,524	23.961
7	591.466,804 393.063,524	8	591.484,726 393.014,502	52.195
8	591.484,726 393.014,502	9	591.501,539 392.990,409	29.379
9	591.501,539 392.990,409	10	591.512,473 392.992,061	11.058
10	591.512,473 392.992,061	11	591.516,292 393.001,203	9.908
11	591.516,292 393.001,203	12	591.501,949 393.004,108	14.634
12	591.501,949 393.004,108	13	591.495,951 393.013,883	11.469
13	591.495,951 393.013,883	14	591.499,366 393.041,887	28.211
14	591.499,366 393.041,887	1	591.511,165 393.094,603	54.02

** Lungimile segmentelor sunt determinate în planul de proiecție Stereo 70 și sunt rotunjite la 1 milimetru.

*** Distanța dintre puncte este formată din segmente cumulate ce sunt mai mici decât valoarea 1 milimetru.

**DATE DESPRE IMOBILUL NR. 4743**

Oficiul de Cadastru și Publicitate Imobiliară PRAHOVA
Biroul de Cadastru și Publicitate Imobiliară Ploiești

A. Partea I. Descrierea imobilului

TEREN Intravilan

Adresa: Loc. Hârșă, Str Troitei, Nr. 4-6, Jud. Prahova

Nr. Crt	Nr cadastral Nr. topografic	Suprafața* (mp)	Observații / Referințe
A1		1.210	Sector cadastral:30 Teren imprejmuit;

B. Partea II. Proprietari și acte

Inscrieri privitoare la dreptul de proprietate și alte drepturi reale		Referințe
/		
Act Normativ nr. 7, din 13/03/1996 emis de PARLAMENTUL ROMANIEI (LEGE;);		
B1	Intabulare, drept de PROPRIETATE, dobandit prin Lege, cota actuala 1/1, cota initiala 1/1 1) NEIDENTIFICAT NEIDENTIFICAT	A1
B2	Se noteaza PROPRIETAR NEIDENTIFICAT - conform art.13, alin. 15 din Legea 7/1996	A1

C. Partea III. SARCINI .

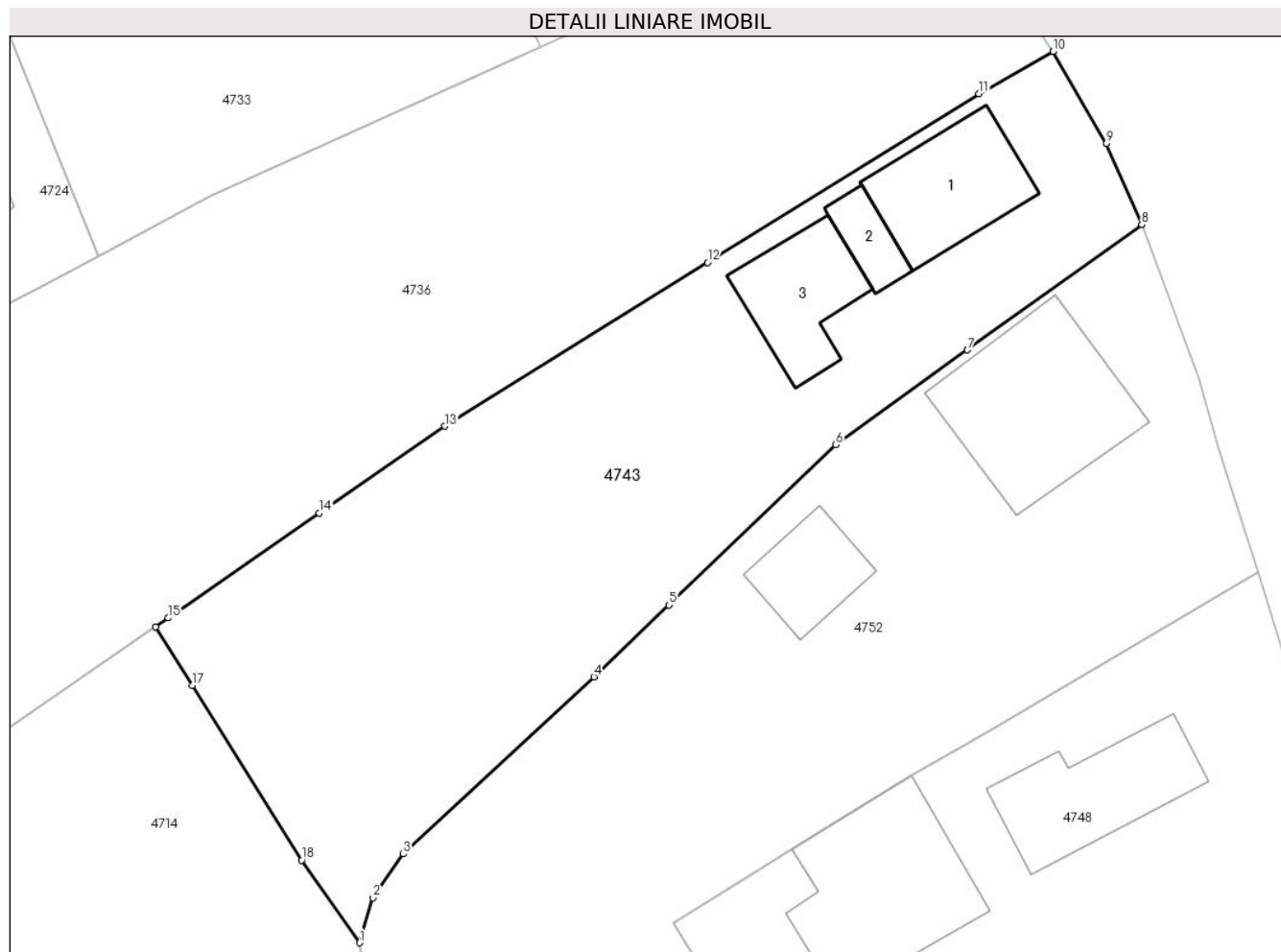
Inscrieri privind dezmembramintele dreptului de proprietate, drepturi reale de garanție și sarcini	Referințe
NU SUNT	

Anexa Nr. 1 La Partea I

Teren

Nr cadastral	Suprafața (mp)*	Observații / Referințe
	1.210	

* Suprafața este determinată în planul de proiecție Stereo 70.



Date referitoare la teren

Crt	Categorie folosință	Intravilan	Suprafața (mp)	Tarla	Parcelă	Nr. topo	Observații / Referințe
1	curți constructii	DA	647	10	225	-	
2	livada	DA	563	10	224	-	

Date referitoare la construcții

Crt	Număr	Destinație construcție	Supraf. (mp)	Situație juridică	Observații / Referințe
A1.1	-C1	construcții de locuințe	Din acte: 0 Masurata: 68	Fara acte	Nr. niveluri:1; S. construita la sol:68 mp;
A1.2	-C2	construcții anexa	Din acte: 0 Masurata: 19	Fara acte	Nr. niveluri:1; S. construita la sol:19 mp;
A1.3	-C3	construcții anexa	Din acte: 0 Masurata: 56	Fara acte	Nr. niveluri:1; S. construita la sol:56 mp;

Lungime Segmente

1) Valorile lungimilor segmentelor sunt obținute din proiecție în plan.

Punct început	X / Y	Punct sfârșit	X / Y	Lungime segment (** (m)
1	591.477,008 393.641,913	2	591.477,891 393.644,892	3.107

Punct început	X / Y	Punct sfârșit	X / Y	Lungime segment (** (m)
2	591.477,891 393.644,892	3	591.479,894 393.647,793	3.525
3	591.479,894 393.647,793	4	591.492,535 393.659,525	17.246
4	591.492,535 393.659,525	5	591.497,53 393.664,286	6.901
5	591.497,53 393.664,286	6	591.508,579 393.674,915	15.332
6	591.508,579 393.674,915	7	591.517,314 393.681,177	10.748
7	591.517,314 393.681,177	8	591.528,871 393.689,48	14.23
8	591.528,871 393.689,48	9	591.526,541 393.694,853	5.856
9	591.526,541 393.694,853	10	591.522,993 393.700,96	7.063
10	591.522,993 393.700,96	11	591.518,084 393.698,165	5.649
11	591.518,084 393.698,165	12	591.500,071 393.686,975	21.206
12	591.500,071 393.686,975	13	591.482,635 393.676,127	20.535
13	591.482,635 393.676,127	14	591.474,333 393.670,372	10.102
14	591.474,333 393.670,372	15	591.464,321 393.663,432	12.182
15	591.464,321 393.663,432	16	591.463,48 393.662,855	1.02
16	591.463,48 393.662,855	17	591.465,908 393.658,971	4.58
17	591.465,908 393.658,971	18	591.473,149 393.647,39	13.658
18	591.473,149 393.647,39	1	591.477,008 393.641,913	6.7

** Lungimile segmentelor sunt determinate în planul de proiecție Stereo 70 și sunt rotunjite la 1 milimetru.

*** Distanța dintre puncte este formată din segmente cumulate ce sunt mai mici decât valoarea 1 milimetru.

**DATE DESPRE IMOBILUL NR. 4745**

Oficiul de Cadastru și Publicitate Imobiliară PRAHOVA
Biroul de Cadastru și Publicitate Imobiliară Ploiești

A. Partea I. Descrierea imobilului

TEREN Intravilan

Adresa: Loc. Hârșă, Str Sfanta Maria, Nr. 3, Jud. Prahova

Nr. Crt	Nr cadastral Nr. topografic	Suprafața* (mp)	Observații / Referințe
A1	21082	800	Sector cadastral:30 Teren imprejmuit;

Construcții

Crt	Nr cadastral Nr. topografic	Adresa	Observații / Referințe
A1.1	21082-C1	Loc. Hârșă, Str Sfanta Maria, Nr. 3, Jud. Prahova	Nr. niveluri:1; S. construita la sol:105 mp; LOCUINTA Suprafata construita desfasurata= 125mp (Suprafata construita beci= 20mp)

B. Partea II. Proprietari și acte

Inscrieri privitoare la dreptul de proprietate și alte drepturi reale		Referințe
52375 / 10/07/2014		
Act Notarial nr. 3322, din 09/07/2014 emis de NP IVAN CONSTANTIN;		
B3	Intabulare, drept de PROPRIETATEcumparare ca bun comun, dobandit prin Conventie, cota actuala 1/4, cota initiala 1/4 1) RADU CATALIN-FLORIAN 2) RADU IOANA	A1
B4	Intabulare, drept de PROPRIETATEcumparare ca bun comun, dobandit prin Conventie, cota actuala 1/4, cota initiala 1/4 1) RADU CATALIN-FLORIAN 2) RADU IOANA	A1.1
79563 / 08/10/2014		
Act Notarial nr. 395, din 25/09/2014 emis de NP IVAN CONSTANTIN (; act notarial nr. 4059/03-06-1972 emis de NOTARIATUL DE STAT JUDETEAN PRAHOVA;act notarial nr.125/21.08.2008 emis de NP BOTEZATU IOANA ELEONORA;act notarial nr.1368/01.06.1992 emis de NP BELEA CASIOARA;);		
B5	Intabulare, drept de PROPRIETATEmostenire, dobandit prin Succesiune, cota actuala 1/4, cota initiala 1/4 1) RADU CATALIN-FLORIAN	A1, A1.1

C. Partea III. SARCINI .

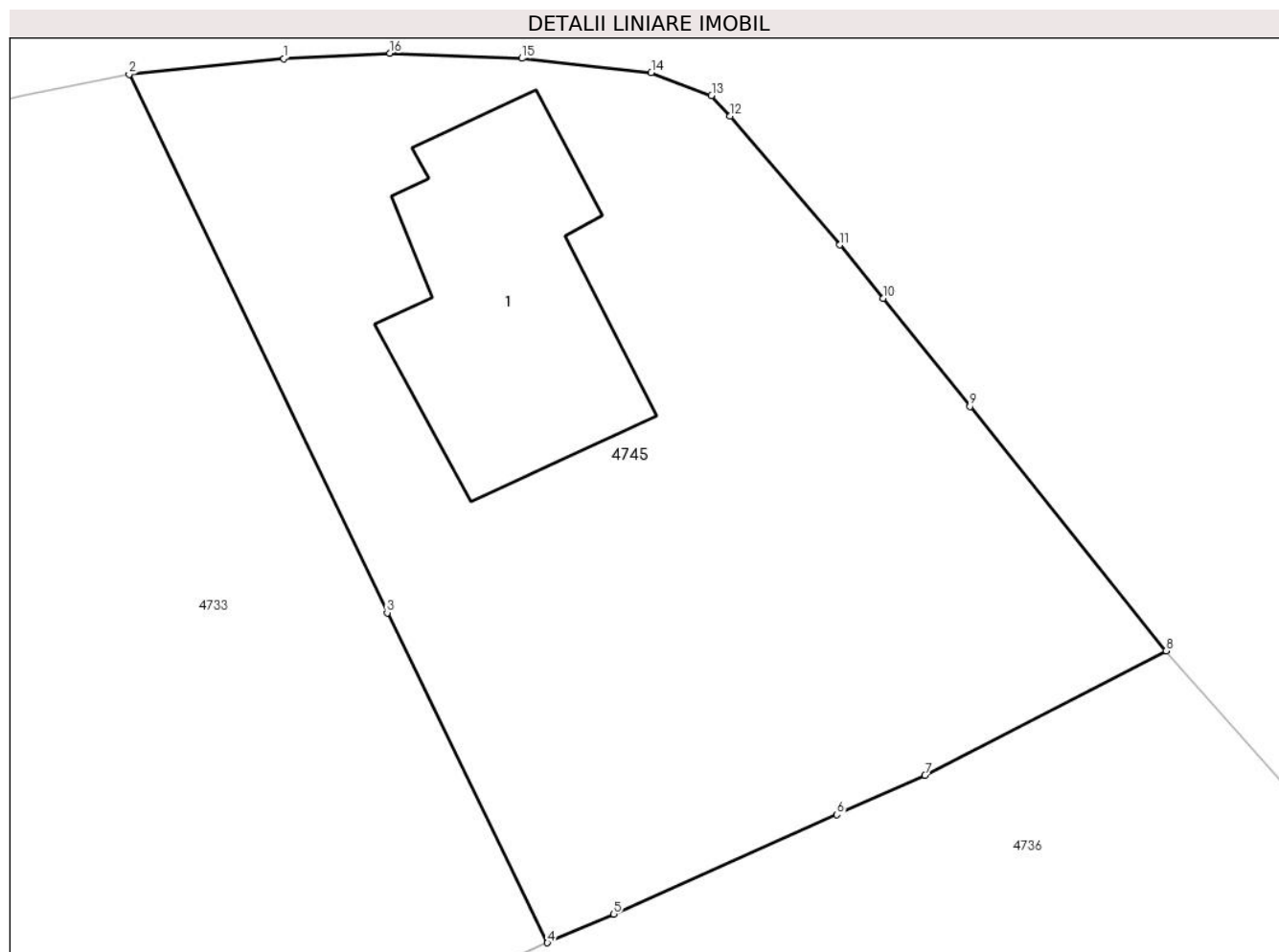
Inscrieri privind dezmembramintele dreptului de proprietate, drepturi reale de garanție și sarcini	Referințe
NU SUNT	

Anexa Nr. 1 La Partea I

Teren

Nr cadastral	Suprafața (mp)*	Observații / Referințe
21082	800	

* Suprafața este determinată în planul de proiecție Stereo 70.



Date referitoare la teren

Crt	Categorie folosință	Intravilan	Suprafața (mp)	Tarla	Parcelă	Nr. topo	Observații / Referințe
1	curți constructii	DA	407	10	230	-	
2	vie	DA	232	10	229	-	
3	arabil	DA	161	10	229	-	

Date referitoare la construcții

Crt	Număr	Destinație construcție	Supraf. (mp)	Situație juridică	Observații / Referințe
A1.1	21082-C1	construcții de locuințe	Din acte: 0 Masurata: 105	Cu acte	Nr. niveluri:1; S. construita la sol:105 mp; LOCUINTA Suprafata construita desfasurata= 125mp (Suprafata construita beci= 20mp)

Lungime Segmente

1) Valorile lungimilor segmentelor sunt obținute din proiecție în plan.

Punct început	X / Y	Punct sfârșit	X / Y	Lungime segment (** (m)
1	591.478,521 393.736,474	2	591.472,363 393.735,853	6.189

Punct început	X / Y	Punct sfârșit	X / Y	Lungime segment (** (m)
2	591.472,363 393.735,853	3	591.482,638 393.714,421	23.768
3	591.482,638 393.714,421	4	591.489,018 393.701,292	14.597
4	591.489,018 393.701,292	5	591.491,657 393.702,435	2.876
5	591.491,657 393.702,435	6	591.500,543 393.706,388	9.726
6	591.500,543 393.706,388	7	591.504,056 393.707,951	3.845
7	591.504,056 393.707,951	8	591.513,658 393.712,912	10.808
8	591.513,658 393.712,912	9	591.505,835 393.722,631	12.476
9	591.505,835 393.722,631	10	591.502,378 393.726,926	5.513
10	591.502,378 393.726,926	11	591.500,658 393.729,063	2.743
11	591.500,658 393.729,063	12	591.496,294 393.734,187	6.731
12	591.496,294 393.734,187	13	591.495,551 393.734,998	1.1
13	591.495,551 393.734,998	14	591.493,15 393.735,915	2.57
14	591.493,15 393.735,915	15	591.488,004 393.736,486	5.178
15	591.488,004 393.736,486	16	591.482,752 393.736,688	5.256
16	591.482,752 393.736,688	1	591.478,521 393.736,474	4.236

** Lungimile segmentelor sunt determinate în planul de proiecție Stereo 70 și sunt rotunjite la 1 milimetru.

*** Distanța dintre puncte este formată din segmente cumulate ce sunt mai mici decât valoarea 1 milimetru.

**DATE DESPRE IMOBILUL NR. 4746**

Oficiul de Cadastru și Publicitate Imobiliară PRAHOVA
Biroul de Cadastru și Publicitate Imobiliară Ploiești

A. Partea I. Descrierea imobilului

TEREN Extravilan

Adresa: Jud. Prahova

Nr. Crt	Nr cadastral Nr. topografic	Suprafața* (mp)	Observații / Referințe
A1		1.907	Sector cadastral:30 Teren neimprejmuit;

B. Partea II. Proprietari și acte

Inscrieri privitoare la dreptul de proprietate și alte drepturi reale	Referințe
/	
Act Administrativ nr. 56917, din 17/11/2004 emis de CJSDPAT PRAHOVA (TITLU DE PROPRIETATE;);	
B1	A1
Intabulare, drept de PROPRIETATE, dobandit prin Reconstituire, cota actuala 1/1, cota initiala 1/1	
1) BĂLĂNESCU MARIA	

C. Partea III. SARCINI .

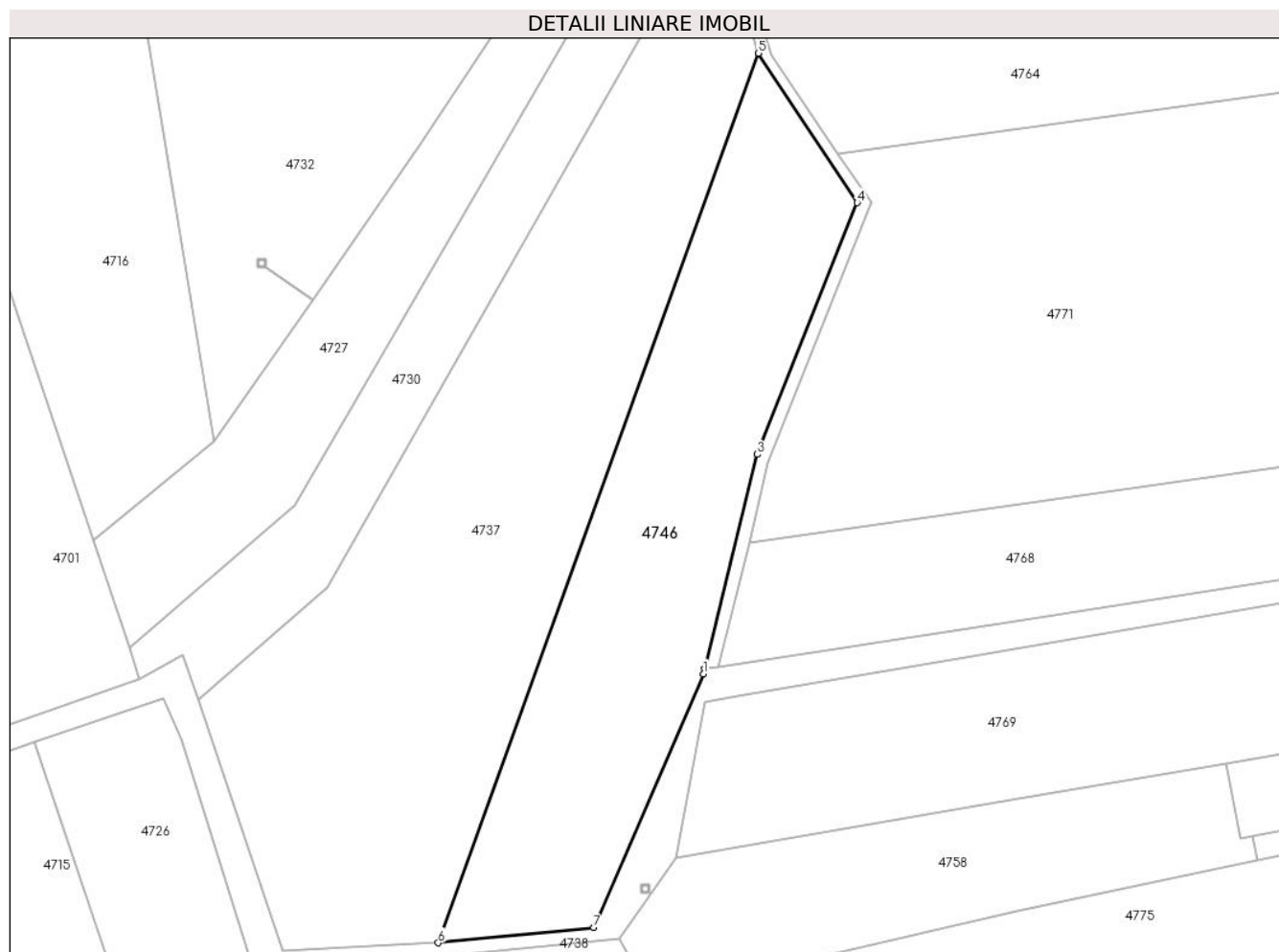
Inscrieri privind dezmembramintele dreptului de proprietate, drepturi reale de garanție și sarcini	Referințe
NU SUNT	

Anexa Nr. 1 La Partea I

Teren

Nr cadastral	Suprafața (mp)*	Observații / Referințe
	1.907	

* Suprafața este determinată în planul de proiecție Stereo 70.



Date referitoare la teren

Crt	Categorie folosință	Intravilan	Suprafața (mp)	Tarla	Parcelă	Nr. topo	Observații / Referințe
1	pasune	NU	1.907	30	857/4	-	

Lungime Segmente

1) Valorile lungimilor segmentelor sunt obținute din proiecție în plan.

Punct început	X / Y	Punct sfârșit	X / Y	Lungime segment (** (m)
1	591.508,079 393.382,546	2	591.508,236 393.383,181	0.654
2	591.508,236 393.383,181	3	591.514,783 393.409,712	27.327
3	591.514,783 393.409,712	4	591.527,163 393.440,857	33.515
4	591.527,163 393.440,857	5	591.514,921 393.459,347	22.175
5	591.514,921 393.459,347	6	591.475,25 393.349,268	117.009

Punct început	X / Y	Punct sfârșit	X / Y	Lungime segment (** (m)
6	591.475,25 393.349,268	7	591.494,549 393.351,124	19.388
7	591.494,549 393.351,124	1	591.508,079 393.382,546	34.211

** Lungimile segmentelor sunt determinate în planul de proiecție Stereo 70 și sunt rotunjite la 1 milimetru.

*** Distanța dintre puncte este formată din segmente cumulate ce sunt mai mici decât valoarea 1 milimetru.

**DATE DESPRE IMOBILUL NR. 4747**

Oficiul de Cadastru și Publicitate Imobiliară PRAHOVA
Biroul de Cadastru și Publicitate Imobiliară Ploiești

A. Partea I. Descrierea imobilului

TEREN Intravilan

Adresa: Loc. Hârșă, Str Viorelelor, Jud. Prahova

Nr. Crt	Nr cadastral Nr. topografic	Suprafața* (mp)	Observații / Referințe
A1	21165	4.621	Sector cadastral:30 Teren neimprejmuit;

B. Partea II. Proprietari și acte

Inscrieri privitoare la dreptul de proprietate și alte drepturi reale		Referințe
86458 / 19/08/2015		
Act Administrativ nr. 211879, din 21/07/2015 emis de COMISIA JUDETEANA PRAHOVA;		
B1	Intabulare, drept de PROPRIETATE, dobandit prin Reconstituire, cota actuala 1/1, cota initiala 1/1 1) ILIE VASILICA	A1

C. Partea III. SARCINI .

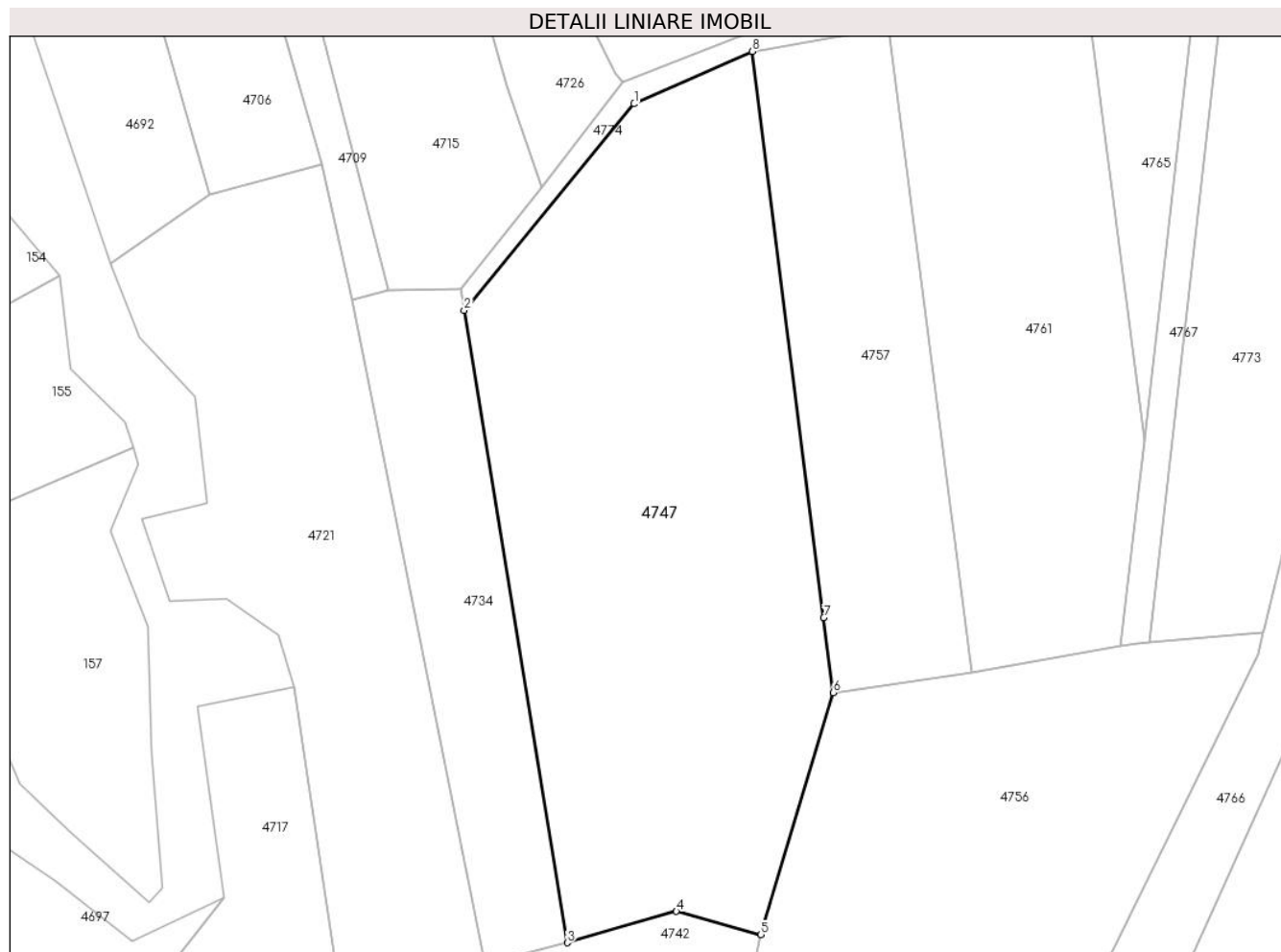
Inscrieri privind dezmembramintele dreptului de proprietate, drepturi reale de garanție și sarcini	Referințe
NU SUNT	

Anexa Nr. 1 La Partea I

Teren

Nr cadastral	Suprafața (mp)*	Observații / Referințe
21165	4.621	

* Suprafața este determinată în planul de proiecție Stereo 70.



Date referitoare la teren

Crt	Categorie folosință	Intra vilan	Suprafața (mp)	Tarla	Parcelă	Nr. topo	Observații / Referințe
1	arabil	DA	4.621	30	848/4	-	

Lungime Segmente

1) Valorile lungimilor segmentelor sunt obținute din proiecție în plan.

Punct început	X / Y	Punct sfârșit	X / Y	Lungime segment (** (m)
1	591.493,091 393.212,804	2	591.468,889 393.183,432	38.059
2	591.468,889 393.183,432	3	591.483,584 393.093,455	91.169
3	591.483,584 393.093,455	4	591.499,115 393.097,915	16.159
4	591.499,115 393.097,915	5	591.511,165 393.094,603	12.497
5	591.511,165 393.094,603	6	591.521,447 393.129,039	35.938

Punct început	X / Y	Punct sfârșit	X / Y	Lungime segment (** (m)
6	591.521,447 393.129,039	7	591.520,1 393.139,685	10.731
7	591.520,1 393.139,685	8	591.509,905 393.220,26	81.217
8	591.509,905 393.220,26	1	591.493,091 393.212,804	18.393

** Lungimile segmentelor sunt determinate în planul de proiecție Stereo 70 și sunt rotunjite la 1 milimetru.

*** Distanța dintre puncte este formată din segmente cumulate ce sunt mai mici decât valoarea 1 milimetru.

**DATE DESPRE IMOBILUL NR. 4748**

Oficiul de Cadastru și Publicitate Imobiliară PRAHOVA
Biroul de Cadastru și Publicitate Imobiliară Ploiești

A. Partea I. Descrierea imobilului

TEREN Intravilan

Adresa: Loc. Hârșa, Str Troitei, Nr. 10, Jud. Prahova

Nr. Crt	Nr cadastral Nr. topografic	Suprafața* (mp)	Observații / Referințe
A1		Din acte: 1.168 Masurata: 1.306	Sector cadastral:30 Teren imprejmuit;

Construcții

Crt	Nr cadastral Nr. topografic	Adresa	Observații / Referințe
A1.1	-C1	Loc. Hârșa, Str Troitei, Nr. 10, Jud. Prahova	Nr. niveluri:1; S. construita la sol:75 mp; S. construita desfasurata:75 mp;
A1.2	-C2	Loc. Hârșa, Str Troitei, Nr. 10, Jud. Prahova	Nr. niveluri:1; S. construita la sol:110 mp; S. construita desfasurata:142 mp;

B. Partea II. Proprietari și acte

Inscrieri privitoare la dreptul de proprietate și alte drepturi reale		Referințe
/		
Act Administrativ nr. 156, din 12/11/2003 emis de CJSDPAT PRAHOVA (TITLU DE PROPRIETATE;);		
B1	Intabulare, drept de PROPRIETATE, dobandit prin Reconstituire, cota actuala 1/1, cota initiala 1/1 1) ANTON P. STEFAN	A1
Act Administrativ nr. 2254, din 06/03/2024 emis de PRIMARIA COMUNEI PLOPU (ADEVERINTA;);		
B2	Intabulare, drept de PROPRIETATE, dobandit prin Construire, cota actuala 1/1, cota initiala 1/1 1) ANTON P. STEFAN	A1.1, A1.2

C. Partea III. SARCINI .

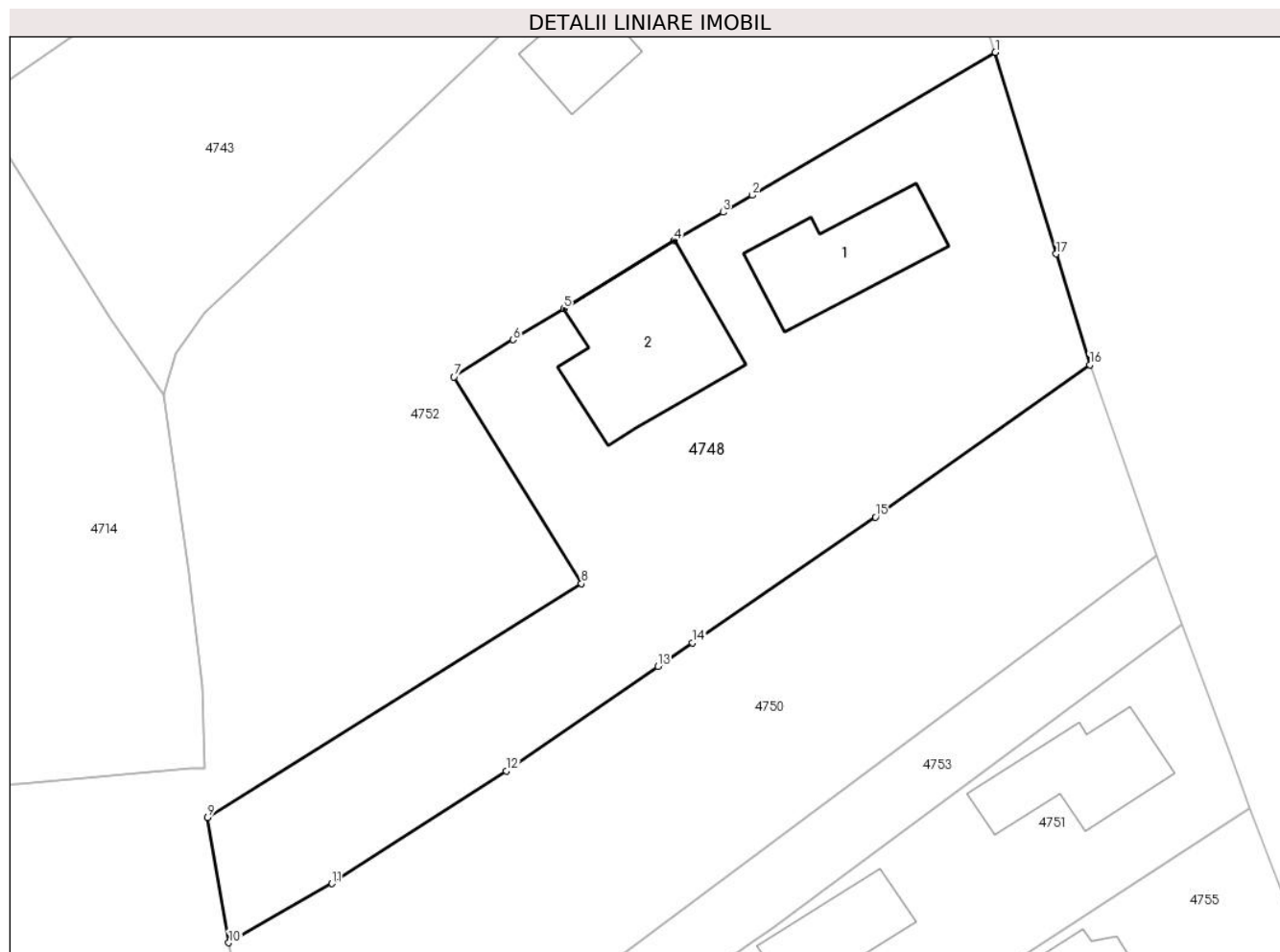
Inscrieri privind dezmembramintele dreptului de proprietate, drepturi reale de garanție și sarcini	Referințe
NU SUNT	

Anexa Nr. 1 La Partea I

Teren

Nr cadastral	Suprafața (mp)*	Observații / Referințe
	Din acte: 1.168 Masurata: 1.306	

* Suprafața este determinată în planul de proiecție Stereo 70.



Date referitoare la teren

Crt	Categorie folosință	Intravilan	Suprafața (mp)	Tarla	Parcelă	Nr. topo	Observații / Referințe
1	curți constructii	DA	758	10	219	-	
2	arabil	DA	154	10	218	-	
3	arabil	DA	394	10	219	-	

Date referitoare la construcții

Crt	Număr	Destinație construcție	Supraf. (mp)	Situație juridică	Observații / Referințe
A1.1	-C1	construcții de locuințe	Din acte: 0 Masurata: 75	Cu acte	Nr. niveluri:1; S. construita la sol:75 mp; S. construita desfasurata:75 mp;
A1.2	-C2	construcții de locuințe	Din acte: 0 Masurata: 110	Cu acte	Nr. niveluri:1; S. construita la sol:110 mp; S. construita desfasurata:142 mp;

Lungime Segmente

1) Valorile lungimilor segmentelor sunt obținute din proiecție în plan.

Punct început	X / Y	Punct sfârșit	X / Y	Lungime segment (** (m)
---------------	-------	---------------	-------	-------------------------

Punct început	X / Y	Punct sfârșit	X / Y	Lungime segment (** (m)
1	591.536,637 393.666,472	2	591.519,204 393.656,224	20.222
2	591.519,204 393.656,224	3	591.517,106 393.655,005	2.426
3	591.517,106 393.655,005	4	591.513,616 393.652,964	4.043
4	591.513,616 393.652,964	5	591.505,673 393.648,086	9.321
5	591.505,673 393.648,086	6	591.502,059 393.645,866	4.241
6	591.502,059 393.645,866	7	591.497,817 393.643,204	5.008
7	591.497,817 393.643,204	8	591.506,947 393.628,379	17.411
8	591.506,947 393.628,379	9	591.480,138 393.611,607	31.623
9	591.480,138 393.611,607	10	591.481,655 393.602,617	9.117
10	591.481,655 393.602,617	11	591.489,059 393.606,861	8.534
11	591.489,059 393.606,861	12	591.501,562 393.614,947	14.89
12	591.501,562 393.614,947	13	591.512,444 393.622,432	13.208
13	591.512,444 393.622,432	14	591.514,911 393.624,129	2.994
14	591.514,911 393.624,129	15	591.528,032 393.633,143	15.919
15	591.528,032 393.633,143	16	591.543,405 393.644,079	18.866
16	591.543,405 393.644,079	17	591.541,007 393.652,012	8.288
17	591.541,007 393.652,012	1	591.536,637 393.666,472	15.106

** Lungimile segmentelor sunt determinate în planul de proiecție Stereo 70 și sunt rotunjite la 1 milimetru.

*** Distanța dintre puncte este formată din segmente cumulate ce sunt mai mici decât valoarea 1 milimetru.

**DATE DESPRE IMOBILUL NR. 4749**

Oficiul de Cadastru și Publicitate Imobiliară PRAHOVA
Biroul de Cadastru și Publicitate Imobiliară Ploiești

A. Partea I. Descrierea imobilului

TEREN Extravilan

Adresa: Jud. Prahova

Nr. Crt	Nr cadastral Nr. topografic	Suprafața* (mp)	Observații / Referințe
A1		1.830	Sector cadastral:30 Teren neimprejmuit;

B. Partea II. Proprietari și acte

Inscrieri privitoare la dreptul de proprietate și alte drepturi reale		Referințe
/		
Act Administrativ nr. 201107, din 22/11/2007 emis de CJSDPAT PRAHOVA (TITLU DE PROPRIETATE; 14.12.2007 ANULEAZA TP 202 / 17.02.2004);		
B1	Intabulare, drept de PROPRIETATE, dobandit prin Reconstituire, cota actuala 1/1, cota initiala 1/1 1) PETCU GH. GHEORGHE	A1

C. Partea III. SARCINI .

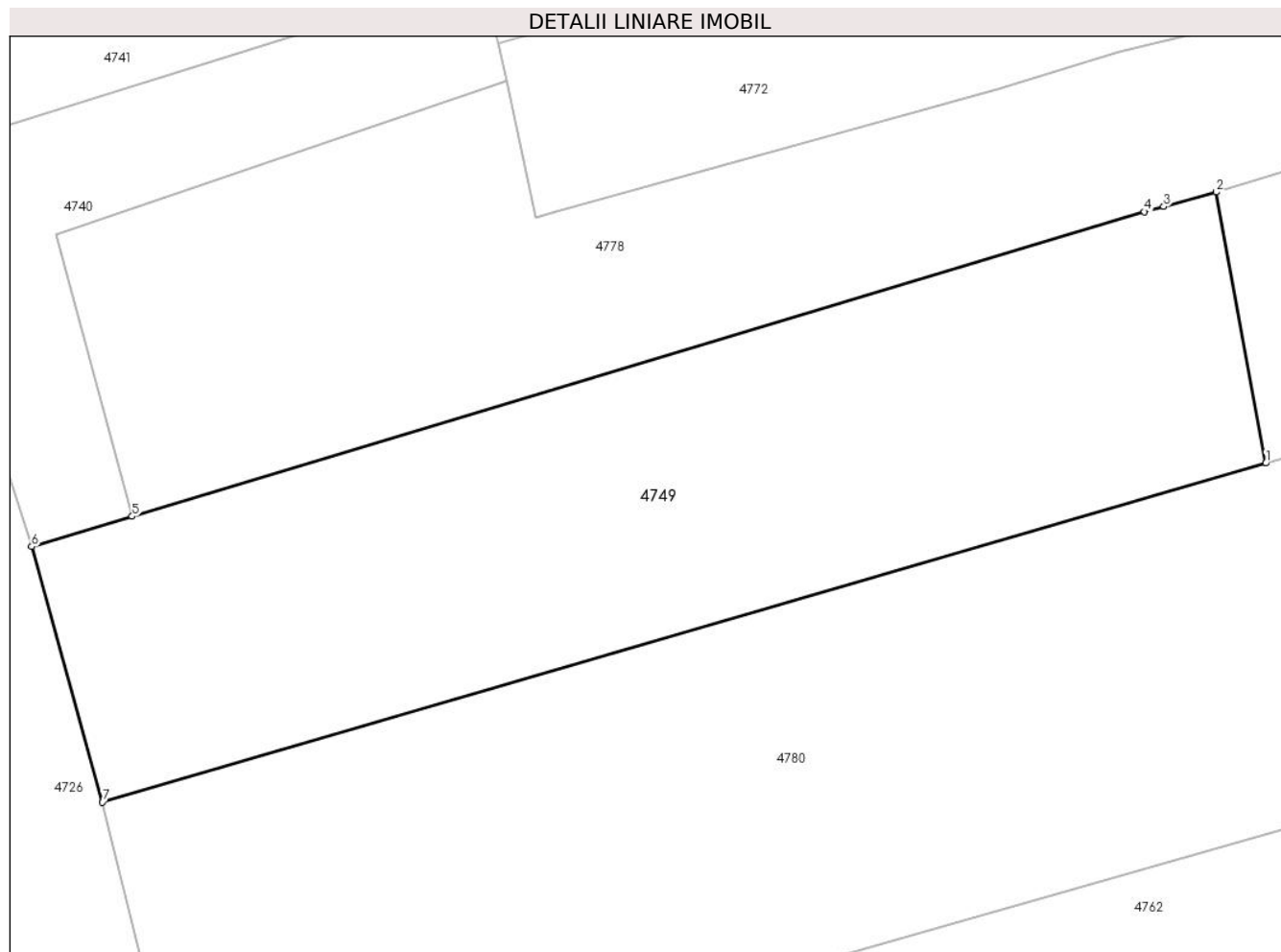
Inscrieri privind dezmembramintele dreptului de proprietate, drepturi reale de garanție și sarcini	Referințe
NU SUNT	

Anexa Nr. 1 La Partea I

Teren

Nr cadastral	Suprafața (mp)*	Observații / Referințe
	1.830	

* Suprafața este determinată în planul de proiecție Stereo 70.



Date referitoare la teren

Crt	Categorie folosință	Intravilan	Suprafața (mp)	Tarla	Parcelă	Nr. topo	Observații / Referințe
1	arabil	NU	1.830	30	856/6	-	

Lungime Segmente

1) Valorile lungimilor segmentelor sunt obținute din proiecție în plan.

Punct început	X / Y	Punct sfârșit	X / Y	Lungime segment (** (m)
1	591.563,522 393.290,379	2	591.559,853 393.310,528	20.48
2	591.559,853 393.310,528	3	591.555,934 393.309,452	4.064
3	591.555,934 393.309,452	4	591.554,5 393.309,059	1.487
4	591.554,5 393.309,059	5	591.479,189 393.286,429	78.638
5	591.479,189 393.286,429	6	591.471,715 393.284,183	7.804

Punct început	X / Y	Punct sfârșit	X / Y	Lungime segment (** (m)
6	591.471,715 393.284,183	7	591.476,982 393.265,194	19.706
7	591.476,982 393.265,194	1	591.563,522 393.290,379	90.13

** Lungimile segmentelor sunt determinate în planul de proiecție Stereo 70 și sunt rotunjite la 1 milimetru.

*** Distanța dintre puncte este formată din segmente cumulate ce sunt mai mici decât valoarea 1 milimetru.

**DATE DESPRE IMOBILUL NR. 4750**

Oficiul de Cadastru și Publicitate Imobiliară PRAHOVA
Biroul de Cadastru și Publicitate Imobiliară Ploiești

A. Partea I. Descrierea imobilului

TEREN Intravilan

Adresa: Loc. Hârșă, Str Troitei, Nr. 12, Jud. Prahova

Nr. Crt	Nr cadastral Nr. topografic	Suprafața* (mp)	Observații / Referințe
A1	20595	Din acte: 1.374 Masurata: 1.175	Sector cadastral:30 Teren neimprejmuit;

B. Partea II. Proprietari și acte

Inscrieri privitoare la dreptul de proprietate și alte drepturi reale		Referințe
54000 / 13/09/2011		
Act Notarial nr. 1194, din 12/09/2011 emis de NP TOMESCU ALICE CRISTINA;		
B3	Intabulare, drept de PROPRIETATEcumparare ca bun comun, dobandit prin Conventie, cota actuala 1/1, cota initiala 1/1 1) IVAN CONSTANTIN 2) IVAN MARIA CARMEN	A1

C. Partea III. SARCINI .

Inscrieri privind dezmembramintele dreptului de proprietate, drepturi reale de garanție și sarcini	Referințe
NU SUNT	

Anexa Nr. 1 La Partea I

Teren

Nr cadastral	Suprafața (mp)*	Observații / Referințe
20595	Din acte: 1.374 Masurata: 1.175	

* Suprafața este determinată în planul de proiecție Stereo 70.

DETALII LINIARE IMOBIL



Date referitoare la teren

Crt	Categorie folosință	Intra vilan	Suprafața (mp)	Tarla	Parcelă	Nr. topo	Observații / Referințe
1	arabil	DA	1.175	10	217	-	

Lungime Segmente

1) Valorile lungimilor segmentelor sunt obținute din proiecție în plan.

Punct început	X / Y	Punct sfârșit	X / Y	Lungime segment (** (m)
1	591.548,201 393.630,421	2	591.543,405 393.644,079	14.476
2	591.543,405 393.644,079	3	591.528,032 393.633,143	18.866
3	591.528,032 393.633,143	4	591.514,911 393.624,129	15.919
4	591.514,911 393.624,129	5	591.512,444 393.622,432	2.994
5	591.512,444 393.622,432	6	591.501,562 393.614,947	13.208

Punct început	X / Y	Punct sfârșit	X / Y	Lungime segment (** (m)
6	591.501,562 393.614,947	7	591.489,059 393.606,861	14.89
7	591.489,059 393.606,861	8	591.481,655 393.602,617	8.534
8	591.481,655 393.602,617	9	591.483,366 393.591,929	10.824
9	591.483,366 393.591,929	10	591.484,752 393.583,041	8.995
10	591.484,752 393.583,041	1	591.548,201 393.630,421	79.187

** Lungimile segmentelor sunt determinate în planul de proiecție Stereo 70 și sunt rotunjite la 1 milimetru.

*** Distanța dintre puncte este formată din segmente cumulate ce sunt mai mici decât valoarea 1 milimetru.



DATE DESPRE IMOBILUL NR. 4751

Oficiul de Cadastru și Publicitate Imobiliară PRAHOVA
Biroul de Cadastru și Publicitate Imobiliară Ploiești

A. Partea I. Descrierea imobilului

TEREN Intravilan

Nr. CF vechi:973

Nr. cadastral vechi:10183

Adresa: Loc. Hârșa, Str Troitei, Nr. 14, Jud. Prahova

Nr. Crt	Nr cadastral Nr. topografic	Suprafața* (mp)	Observații / Referințe
A1	20249	Din acte: 869 Masurata: 914	Sector cadastral:30 Teren imprejmuit;

Construcții

Crt	Nr cadastral Nr. topografic	Adresa	Observații / Referințe
A1.1	20249-C1	Loc. Hârșa, Str Troitei, Nr. 14, Jud. Prahova	Nr. niveluri:1; S. construita la sol:68 mp; S. construita desfasurata:68 mp; LOCUINTA
A1.2	20249-C2	Loc. Hârșa, Str Troitei, Nr. 14, Jud. Prahova	Nr. niveluri:1; S. construita la sol:48 mp; S. construita desfasurata:48 mp; ANEXA

B. Partea II. Proprietari și acte

Inscrieri privitoare la dreptul de proprietate și alte drepturi reale	Referințe
68342 / 09/10/2008	
Act Dezmembrare nr. 3203, din 08/10/2008 emis de NP PUSCASU ION;	
B0	Se infiintează cartea funciara nr. 973 a unitatii administrativ teritoriale Plopu , care cuprinde imobilul cu numarul cadastral 10183 descris la PI/A+1, rezultat din dezmembrarea imobilului cu numarul cadastral 10181 din cartea funciara nr. 957 a aceleiasi unitati administrativ teritoriale.
	A1
30263 / 22/03/2019	
Act Administrativ nr. 28625, din 18/03/2019 emis de OCPI PRAHOVA;	
B2	se noteaza repositionarea imobilului conform documentatiei tehnice avizate
	A1, A1.1, A1.2
32411 / 27/03/2019	
Act Administrativ nr. seria Cb nr. 593166, din 06/11/1957 emis de CONSILIUL POPULAR AL COMUNEI PLOPU;	
B3	se noteaza faptul ca defunctul LIXANDRU ION a fost casatorit cu defuncta LIXANDRU IOANA
	A1, A1.1, A1.2
Act Notarial nr. 30, din 21/03/2019 emis de NP Moanta Georgeta (; act notarial nr 29 din 21.03.2019, emis de NP Moanta Georgeta);	
B4	Intabulare, drept de PROPRIETATE, dobandit prin Succesiune, cota actuala 1/4, cota initiala 1/4 1) LIXANDRU ION
	A1
B5	Intabulare, drept de PROPRIETATE, dobandit prin Succesiune, cota actuala 1/4, cota initiala 1/4 1) LIXANDRU MARIA
	A1
B6	Intabulare, drept de PROPRIETATE, dobandit prin Succesiune, cota actuala 1/4, cota initiala 1/4 1) LIXANDRU ELENA
	A1
Act Administrativ nr. seria Cb nr. 593166, din 06/11/1957 emis de CONSILIUL POPULAR AL COMUNEI PLOPU;	
B7	Intabulare, drept de PROPRIETATE, dobandit prin Succesiune, cota actuala 1/4, cota initiala 1/4 1) LIXANDRU DĂNUȚ-DUMITRU
	A1
Act Notarial nr. 29, din 21/03/2019 emis de NP Moanta Georgeta (; act notarial nr 30 din 21.03.2019, emis de NP Moanta Georgeta);	
B10	Intabulare, drept de PROPRIETATE, dobandit prin Succesiune, cota actuala 1/4, cota initiala 1/4 1) LIXANDRU ION
	A1.1, A1.2
B11	Intabulare, drept de PROPRIETATE, dobandit prin Succesiune, cota actuala 1/4, cota initiala 1/4 1) LIXANDRU MARIA
	A1.1, A1.2
B12	Intabulare, drept de PROPRIETATE, dobandit prin Succesiune, cota actuala 1/4, cota initiala 1/4 1) LIXANDRU ELENA
	A1.1, A1.2

Inscrieri privitoare la dreptul de proprietate și alte drepturi reale		Referințe
B13	Intabulare, drept de PROPRIETATE, dobândit prin Succesiune, cota actuala 1/4, cota initiala 1/4 1) LIXANDRU DĂNUȚ-DUMITRU	A1.1, A1.2

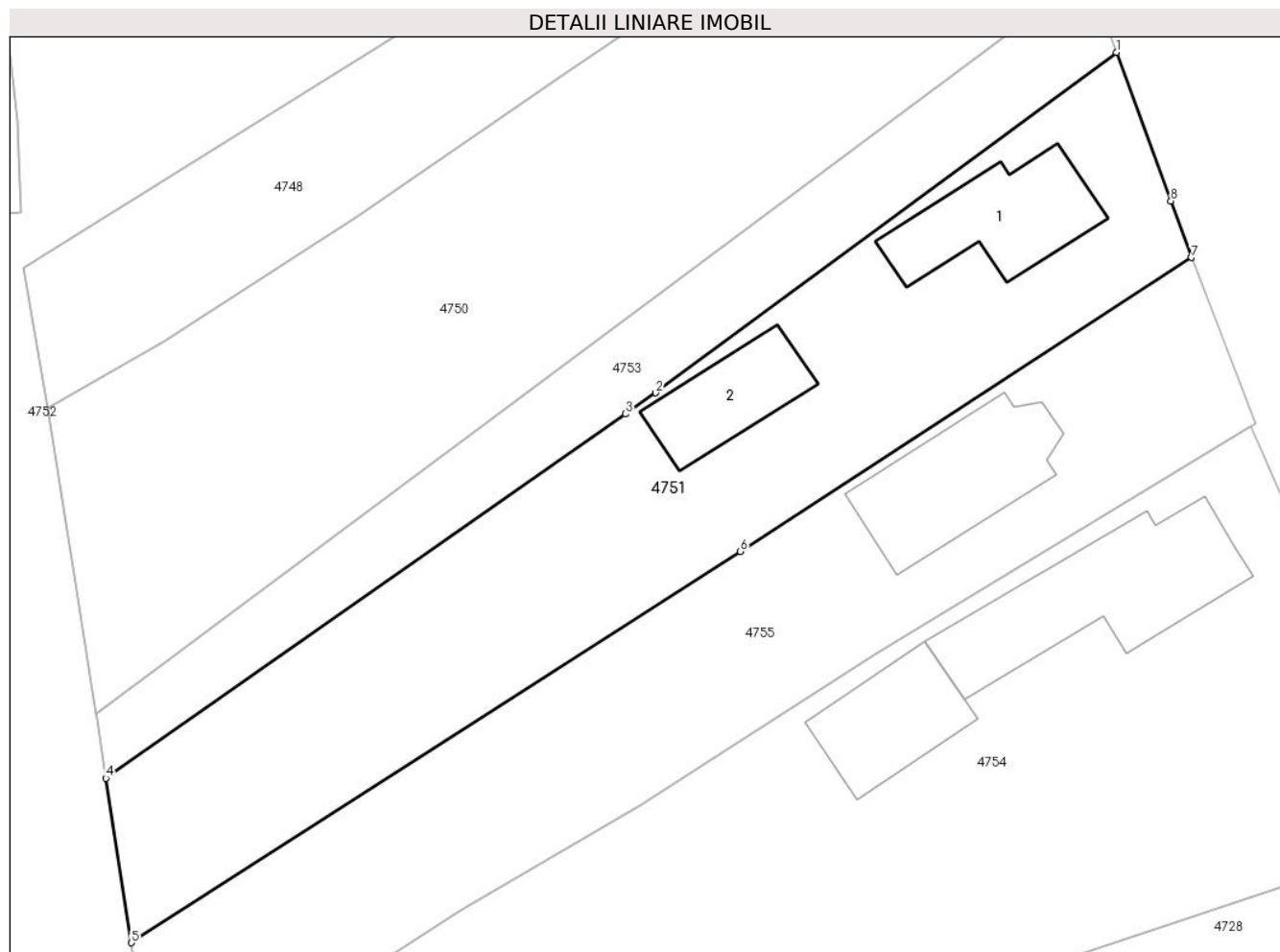
C. Partea III. SARCINI .

Inscrieri privind dezmembramintele dreptului de proprietate, drepturi reale de garanție și sarcini	Referințe
NU SUNT	

Anexa Nr. 1 La Partea I**Teren**

Nr cadastral	Suprafața (mp)*	Observații / Referințe
20249	Din acte: 869 Masurata: 914	

* Suprafața este determinată în planul de proiecție Stereo 70.

**Date referitoare la teren**

Crt	Categorie folosință	Intra vilan	Suprafața (mp)	Tarla	Parcelă	Nr. topo	Observații / Referințe
1	curți constructii	DA	321	10	215	-	
2	arabil	DA	593	10	212	-	

Date referitoare la construcții

Crt	Număr	Destinație construcție	Supraf. (mp)	Situație juridică	Observații / Referințe
A1.1	20249-C1	construcții de locuințe	Din acte: 1 Masurata: 68	Cu acte	Nr. niveluri:1; S. construita la sol:68 mp; S. construita desfasurata:68 mp; LOCUINTA
A1.2	20249-C2	construcții anexa	Din acte: 0 Masurata: 48	Cu acte	Nr. niveluri:1; S. construita la sol:48 mp; S. construita desfasurata:48 mp; ANEXA

Lungime Segmente

1) Valorile lungimilor segmentelor sunt obținute din proiecție în plan.

Punct început	X / Y	Punct sfârșit	X / Y	Lungime segment (** (m)
1	591.550,057 393.625,403	2	591.520,576 393.603,613	36.66
2	591.520,576 393.603,613	3	591.518,647 393.602,262	2.355

Punct început	X / Y	Punct sfârșit	X / Y	Lungime segment (** (m)
3	591.518,647 393.602,262	4	591.485,389 393.578,957	40.611
4	591.485,389 393.578,957	5	591.487,03 393.568,429	10.655
5	591.487,03 393.568,429	6	591.525,992 393.593,471	46.316
6	591.525,992 393.593,471	7	591.554,871 393.612,274	34.461
7	591.554,871 393.612,274	8	591.553,546 393.615,888	3.849
8	591.553,546 393.615,888	1	591.550,057 393.625,403	10.135

** Lungimile segmentelor sunt determinate în planul de proiecție Stereo 70 și sunt rotunjite la 1 milimetru.

*** Distanța dintre puncte este formată din segmente cumulate ce sunt mai mici decât valoarea 1 milimetru.

**DATE DESPRE IMOBILUL NR. 4752**

Oficiul de Cadastru și Publicitate Imobiliară PRAHOVA
Biroul de Cadastru și Publicitate Imobiliară Ploiești

A. Partea I. Descrierea imobilului

TEREN Necunoscut

Adresa: Loc. Hârșă, Str Troitei, Nr. 8, Jud. Prahova

Nr. Crt	Nr cadastral Nr. topografic	Suprafața* (mp)	Observații / Referințe
A1		5.345	Sector cadastral:30 Teren neimprejmut;

B. Partea II. Proprietari și acte

Inscrieri privitoare la dreptul de proprietate și alte drepturi reale		Referințe
/		
Act Normativ nr. 7, din 13/03/1996 emis de PARLAMENTUL ROMANIEI (LEGE;);		
B1	Intabulare, drept de PROPRIETATE, dobandit prin Lege, cota actuala 1/1, cota initiala 1/1 1) NEIDENTIFICAT NEIDENTIFICAT	A1
B2	Se noteaza PROPRIETAR NEIDENTIFICAT - conform art.13, alin. 15 din Legea 7/1996	A1

C. Partea III. SARCINI .

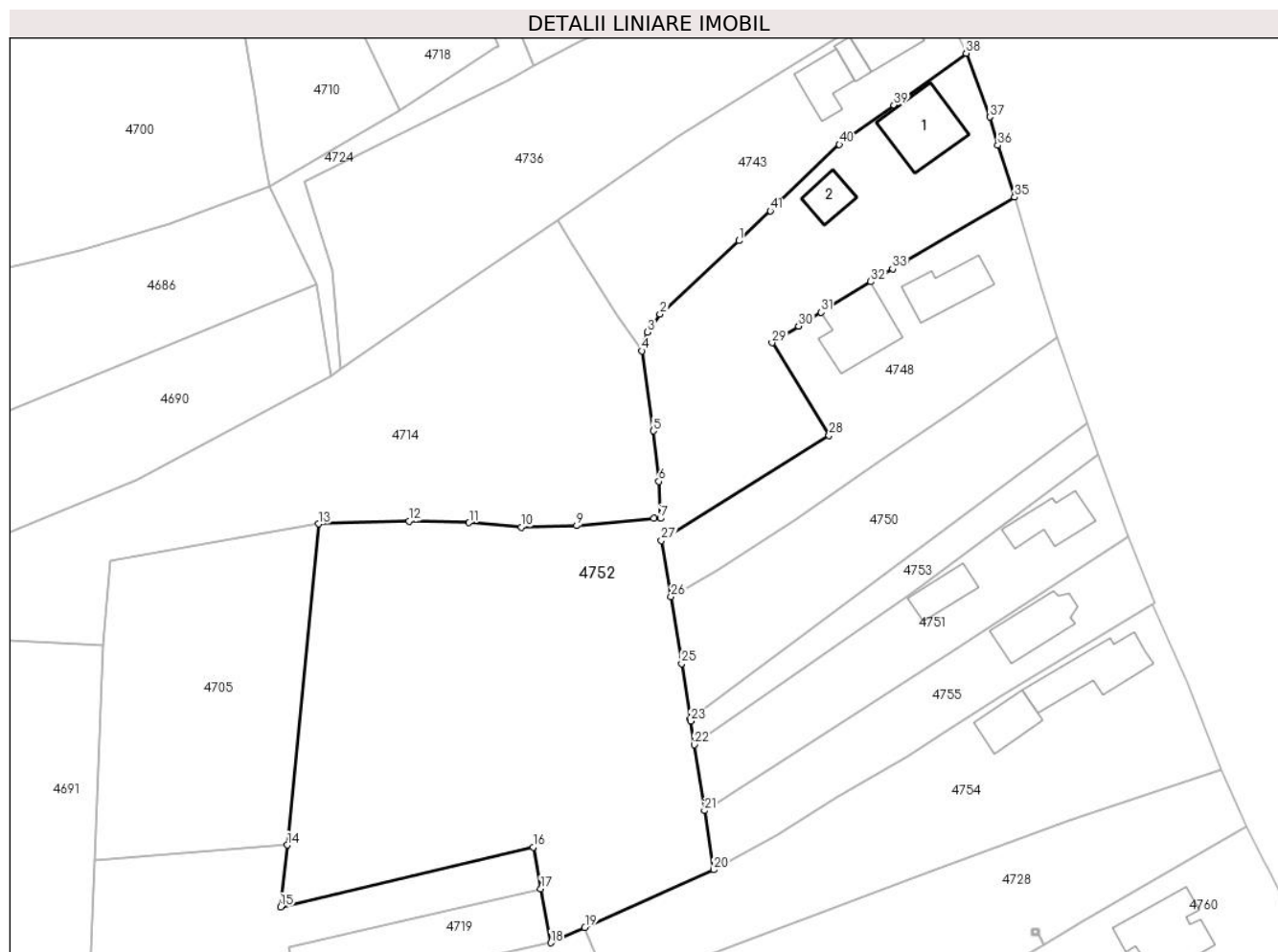
Inscrieri privind dezmembramintele dreptului de proprietate, drepturi reale de garanție și sarcini	Referințe
NU SUNT	

Anexa Nr. 1 La Partea I

Teren

Nr cadastral	Suprafața (mp)*	Observații / Referințe
	5.345	

* Suprafața este determinată în planul de proiecție Stereo 70.



Date referitoare la teren

Crt	Categorie folosință	Intravilan	Suprafața (mp)	Tarla	Parcelă	Nr. topo	Observații / Referințe
1	curți constructii	DA	731	10	220	-	
2	arabil	DA	176	10	221	-	
3	arabil	DA	825	10	218	-	
4	arabil	NU	3.569	30	860/19	-	
5	arabil	DA	44	30	860/19	-	

Date referitoare la construcții

Crt	Număr	Destinație construcție	Supraf. (mp)	Situație juridică	Observații / Referințe
A1.1	-C1	construcții de locuințe	Din acte: 0 Masurata: 111	Fara acte	Nr. niveluri:1; S. construita la sol:111 mp;
A1.2	-C2	construcții anexa	Din acte: 0 Masurata: 39	Fara acte	Nr. niveluri:1; S. construita la sol:39 mp;

Lungime Segmente

1) Valorile lungimilor segmentelor sunt obținute din proiecție în plan.

Punct început	X / Y	Punct sfârșit	X / Y	Lungime segment	Punct început	X / Y	Punct sfârșit	X / Y	Lungime segment	Punct început	X / Y	Punct sfârșit	X / Y	Lungime segment
1	591.492,535 393.659,525	2	591.479,894 393.647,793	17.246	2	591.479,894 393.647,793	3	591.477,891 393.644,892	3.525	3	591.477,891 393.644,892	4	591.477,008 393.641,913	3.107
4	591.477,008 393.641,913	5	591.478,838 393.629,107	12.936	5	591.478,838 393.629,107	6	591.479,728 393.621,037	8.119	6	591.479,728 393.621,037	7	591.479,955 393.615,133	5.908
7	591.479,955 393.615,133	8	591.478,919 393.615,119	1.036	8	591.478,919 393.615,119	9	591.466,551 393.613,959	12.422	9	591.466,551 393.613,959	10	591.457,733 393.613,75	8.82
10	591.457,733 393.613,75	11	591.449,358 393.614,438	8.403	11	591.449,358 393.614,438	12	591.439,77 393.614,708	9.592	12	591.439,77 393.614,708	13	591.425,304 393.614,255	14.473
13	591.425,304 393.614,255	14	591.420,292 393.562,934	51.565	14	591.420,292 393.562,934	15	591.419,22 393.553,028	9.964	15	591.419,22 393.553,028	16	591.459,629 393.562,591	41.525
16	591.459,629 393.562,591	17	591.460,837 393.555,926	6.774	17	591.460,837 393.555,926	18	591.462,429 393.547,302	8.77	18	591.462,429 393.547,302	19	591.467,891 393.549,736	5.98
19	591.467,891 393.549,736	20	591.488,506 393.558,966	22.587	20	591.488,506 393.558,966	21	591.487,03 393.568,429	9.577	21	591.487,03 393.568,429	22	591.485,389 393.578,957	10.655
22	591.485,389 393.578,957	23	591.484,801 393.582,726	3.815	23	591.484,801 393.582,726	24	591.484,752 393.583,041	0.319	24	591.484,752 393.583,041	25	591.483,366 393.591,929	8.995
25	591.483,366 393.591,929	26	591.481,655 393.602,617	10.824	26	591.481,655 393.602,617	27	591.480,138 393.611,607	9.117	27	591.480,138 393.611,607	28	591.506,947 393.628,379	31.623
28	591.506,947 393.628,379	29	591.497,817 393.643,204	17.411	29	591.497,817 393.643,204	30	591.502,059 393.645,866	5.008	30	591.502,059 393.645,866	31	591.505,673 393.648,086	4.241
31	591.505,673 393.648,086	32	591.513,616 393.652,964	9.321	32	591.513,616 393.652,964	33	591.517,106 393.655,005	4.043	33	591.517,106 393.655,005	34	591.519,204 393.656,224	2.426
34	591.519,204 393.656,224	35	591.536,637 393.666,472	20.222	35	591.536,637 393.666,472	36	591.533,961 393.674,746	8.696	36	591.533,961 393.674,746	37	591.532,674 393.679,284	4.717
37	591.532,674 393.679,284	38	591.528,871 393.689,48	10.882	38	591.528,871 393.689,48	39	591.517,314 393.681,177	14.23	39	591.517,314 393.681,177	40	591.508,579 393.674,915	10.748
40	591.508,579 393.674,915	41	591.497,53 393.664,286	15.332	41	591.497,53 393.664,286	1	591.492,535 393.659,525	6.901					

** Lungimile segmentelor sunt determinate în planul de proiecție Stereo 70 și sunt rotunjite la 1 milimetru.

*** Distanța dintre puncte este formată din segmente cumulate ce sunt mai mici decât valoarea 1 milimetru.

**DATE DESPRE IMOBILUL NR. 4753**

Oficiul de Cadastru și Publicitate Imobiliară PRAHOVA
Biroul de Cadastru și Publicitate Imobiliară Ploiești

A. Partea I. Descrierea imobilului

TEREN Intravilan

Nr. CF vechi:277
Nr. cadastral vechi:353

Adresa: Loc. Hârșa, Str Troitei, Jud. Prahova

Nr. Crt	Nr cadastral Nr. topografic	Suprafața* (mp)	Observații / Referințe
A1	21022	Din acte: 400 Masurata: 370	Sector cadastral:30 Teren imprejmuit;

B. Partea II. Proprietari și acte

Inscrieri privitoare la dreptul de proprietate și alte drepturi reale		Referințe
4348 / 22/02/2006		
Act Notarial nr. 466/2006, din 01/01/2006 emis de BNP.MOATA GEORGETA (CONTRACT DE VANZARE-CUMPARARE;);		
B1	Intabulare, drept de PROPRIETATEcumparare ca bun comun, dobandit prin Conventie, cota actuala 1/1, cota initiala 1/1 1) IVAN CONSTANTIN 2) IVAN MARIA CARMEN <i>OBSERVATII: (provenita din conversia CF 277)</i>	A1

C. Partea III. SARCINI .

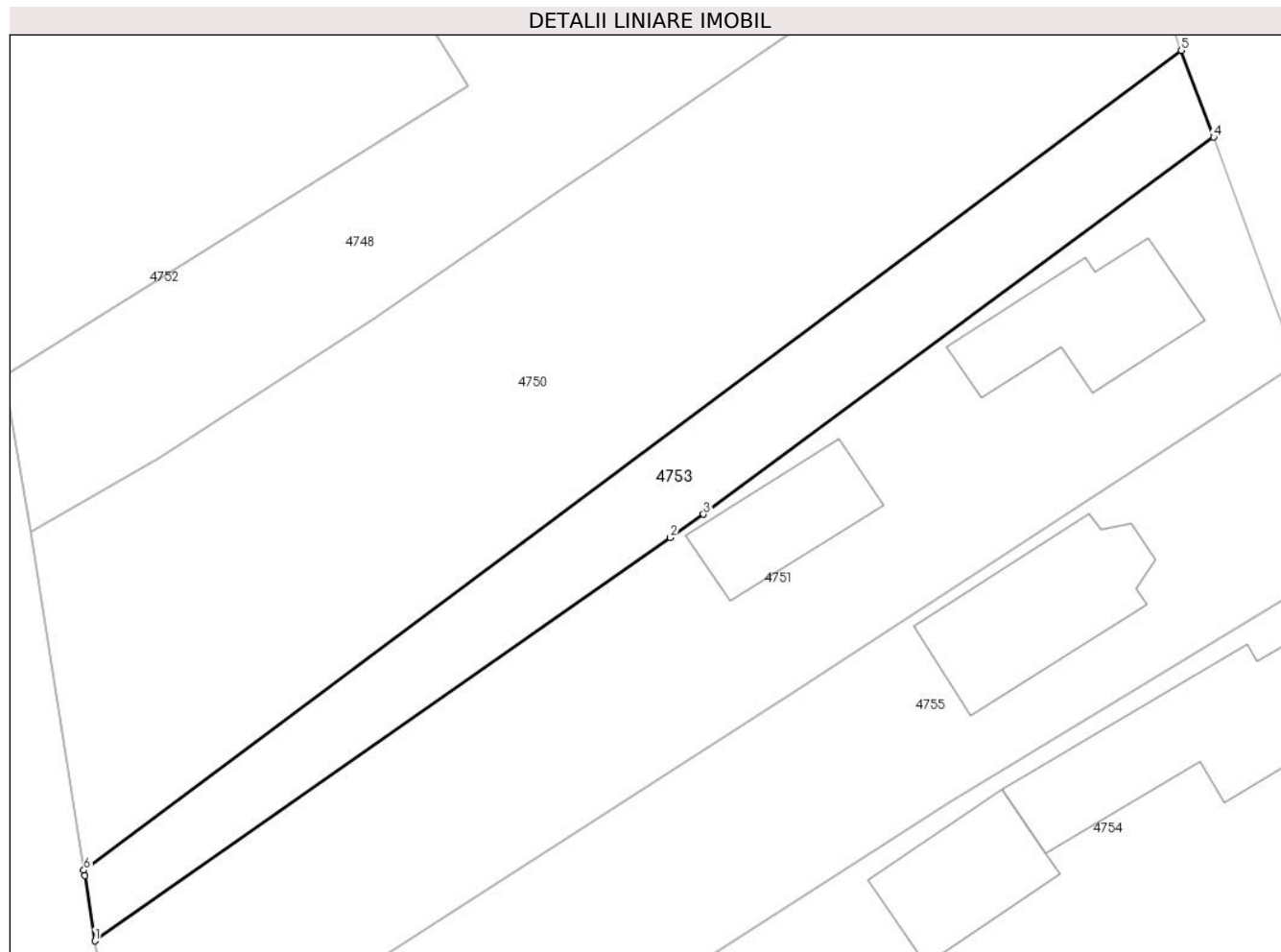
Inscrieri privind dezmembramintele dreptului de proprietate, drepturi reale de garanție și sarcini	Referințe
NU SUNT	

Anexa Nr. 1 La Partea I

Teren

Nr cadastral	Suprafața (mp)*	Observații / Referințe
21022	Din acte: 400 Masurata: 370	

* Suprafața este determinată în planul de proiecție Stereo 70.



Date referitoare la teren

Crt	Categorie folosință	Intra vilan	Suprafața (mp)	Tarla	Parcelă	Nr. topo	Observații / Referințe
1	arabil	DA	370	10	216	-	

Lungime Segmente

1) Valorile lungimilor segmentelor sunt obținute din proiecție în plan.

Punct început	X / Y	Punct sfârșit	X / Y	Lungime segment (** (m)
1	591.485,389 393.578,957	2	591.518,647 393.602,262	40.611
2	591.518,647 393.602,262	3	591.520,576 393.603,613	2.355
3	591.520,576 393.603,613	4	591.550,057 393.625,403	36.66
4	591.550,057 393.625,403	5	591.548,201 393.630,421	5.35
5	591.548,201 393.630,421	6	591.484,752 393.583,041	79.187

Punct început	X / Y	Punct sfârșit	X / Y	Lungime segment (** (m)
6	591.484,752 393.583,041	7	591.484,801 393.582,726	0.319
7	591.484,801 393.582,726	1	591.485,389 393.578,957	3.815

** Lungimile segmentelor sunt determinate în planul de proiecție Stereo 70 și sunt rotunjite la 1 milimetru.

*** Distanța dintre puncte este formată din segmente cumulate ce sunt mai mici decât valoarea 1 milimetru.

**DATE DESPRE IMOBILUL NR. 4754**

Oficiul de Cadastru și Publicitate Imobiliară PRAHOVA
Biroul de Cadastru și Publicitate Imobiliară Ploiești

A. Partea I. Descrierea imobilului

TEREN Intravilan

Adresa: Loc. Hârșă, Nr. 18, Jud. Prahova

Nr. Crt	Nr cadastral Nr. topografic	Suprafața* (mp)	Observații / Referințe
A1		Din acte: 2.015 Masurata: 1.890	Sector cadastral:30 Teren imprejmuit;

Construcții

Crt	Nr cadastral Nr. topografic	Adresa	Observații / Referințe
A1.1	-C1	Loc. Hârșă, Nr. 18, Jud. Prahova	Nr. niveluri:1; S. construita la sol:110 mp; S. construita desfasurata:110 mp;
A1.2	-C2	Loc. Hârșă, Nr. 18, Jud. Prahova	Nr. niveluri:1; S. construita la sol:56 mp; S. construita desfasurata:56 mp;

B. Partea II. Proprietari și acte

Inscrieri privitoare la dreptul de proprietate și alte drepturi reale		Referințe
/		
Act Notarial nr. 142, din 01/11/2001 emis de BNP LASLO CRISTINA-CARMEN (CERTIFICAT DE MOSTENITOR;);		
B1	Intabulare, drept de PROPRIETATE, dobandit prin Succesiune, cota actuala 3/6, cota initiala 3/6 1) STANA DUMITRU	A1
B2	Intabulare, drept de PROPRIETATE, dobandit prin Succesiune, cota actuala 1/6, cota initiala 1/6 1) ZECHERU GHEORGHE-EMIL	A1
B3	Intabulare, drept de PROPRIETATE, dobandit prin Succesiune, cota actuala 1/6, cota initiala 1/6 1) ZECHERU VIRGILIU-CONSTANTIN	A1
B4	Intabulare, drept de PROPRIETATE, dobandit prin Succesiune, cota actuala 1/6, cota initiala 1/6 1) BUBUSTIUC MARIA-MAGDALENA	A1
Act Notarial nr. 1739, din 13/07/1989 emis de NOTARIATUL DE STAT JUDETEAN PRAHOVA (CERTIFICAT DE MOSTENITOR;);		
B5	Intabulare, drept de PROPRIETATE, dobandit prin Succesiune, cota actuala 3/48, cota initiala 3/48 1) STANA DUMITRU	A1.1, A1.2
B6	Intabulare, drept de PROPRIETATE, dobandit prin Succesiune, cota actuala 1/48, cota initiala 1/48 1) ZECHERU GHEORGHE-EMIL	A1.1, A1.2
B7	Intabulare, drept de PROPRIETATE, dobandit prin Succesiune, cota actuala 1/48, cota initiala 1/48 1) ZECHERU VIRGILIU-CONSTANTIN	A1.1, A1.2
B8	Intabulare, drept de PROPRIETATE, dobandit prin Succesiune, cota actuala 1/48, cota initiala 1/48 1) BUBUSTIUC MARIA-MAGDALENA	A1.1, A1.2

C. Partea III. SARCINI .

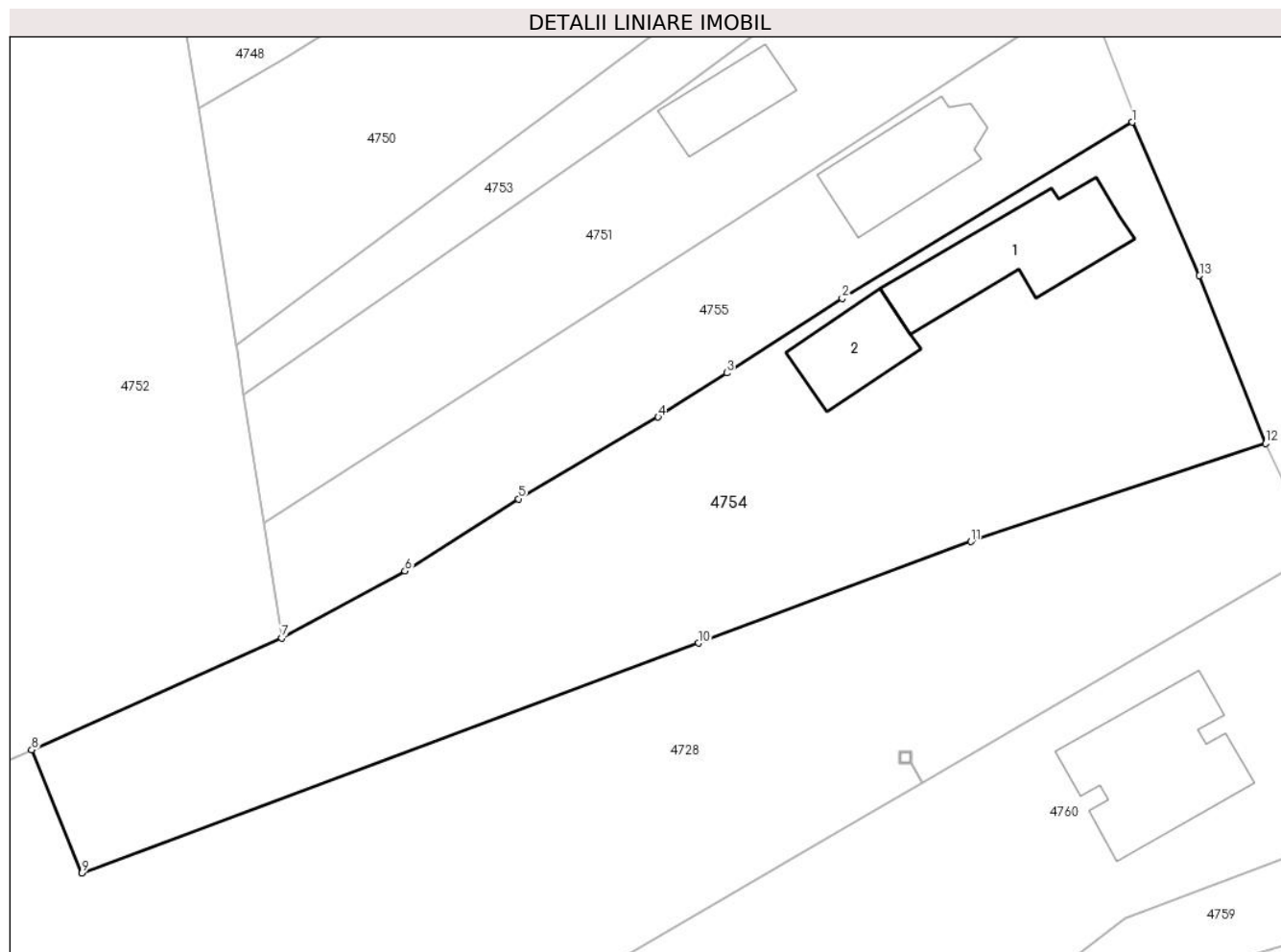
Inscrieri privind dezmembramintele dreptului de proprietate, drepturi reale de garanție și sarcini	Referințe
NU SUNT	

Anexa Nr. 1 La Partea I

Teren

Nr cadastral	Suprafața (mp)*	Observații / Referințe
	Din acte: 2.015 Masurata: 1.890	

* Suprafața este determinată în planul de proiecție Stereo 70.



Date referitoare la teren

Crt	Categorie folosință	Intra vilan	Suprafața (mp)	Tarla	Parcelă	Nr. topo	Observații / Referințe
1	curți constructii	DA	515	10	213	-	
2	vie	DA	343	10	212	-	
3	arabil	DA	1.032	10	211	-	

Date referitoare la construcții

Crt	Număr	Destinație construcție	Supraf. (mp)	Situație juridică	Observații / Referințe
A1.1	-C1	construcții de locuinte	Din acte: 0 Masurata: 110	Cu acte	Nr. niveluri:1; S. construita la sol:110 mp; S. construita desfasurata:110 mp;
A1.2	-C2	construcții anexa	Din acte: 0 Masurata: 56	Cu acte	Nr. niveluri:1; S. construita la sol:56 mp; S. construita desfasurata:56 mp;

Lungime Segmente

1) Valorile lungimilor segmentelor sunt obținute din proiecție în plan.

Punct început	X / Y	Punct sfârșit	X / Y	Lungime segment (** (m)

Punct început	X / Y	Punct sfârșit	X / Y	Lungime segment (** (m)
1	591.558,635 393.601,481	2	591.534,727 393.586,949	27.978
2	591.534,727 393.586,949	3	591.525,189 393.580,806	11.345
3	591.525,189 393.580,806	4	591.519,541 393.577,168	6.718
4	591.519,541 393.577,168	5	591.508,03 393.570,432	13.337
5	591.508,03 393.570,432	6	591.498,672 393.564,479	11.091
6	591.498,672 393.564,479	7	591.488,506 393.558,966	11.565
7	591.488,506 393.558,966	8	591.467,891 393.549,736	22.587
8	591.467,891 393.549,736	9	591.472,035 393.539,59	10.96
9	591.472,035 393.539,59	10	591.522,88 393.558,533	54.259
10	591.522,88 393.558,533	11	591.545,341 393.566,9	23.969
11	591.545,341 393.566,9	12	591.569,634 393.574,988	25.604
12	591.569,634 393.574,988	13	591.564,169 393.588,831	14.883
13	591.564,169 393.588,831	1	591.558,635 393.601,481	13.808

** Lungimile segmentelor sunt determinate în planul de proiecție Stereo 70 și sunt rotunjite la 1 milimetru.

*** Distanța dintre puncte este formată din segmente cumulate ce sunt mai mici decât valoarea 1 milimetru.

**DATE DESPRE IMOBILUL NR. 4755**

Oficiul de Cadastru și Publicitate Imobiliară PRAHOVA
Biroul de Cadastru și Publicitate Imobiliară Ploiești

A. Partea I. Descrierea imobilului

TEREN Intravilan

Nr. CF vechi:974

Nr. cadastral vechi:10184

Adresa: Loc. Hârșa, Str Troiței, Nr. 16, Jud. Prahova

Nr. Crt	Nr cadastral Nr. topografic	Suprafața* (mp)	Observații / Referințe
A1	20250	Din acte: 842 Masurata: 828	Sector cadastral:30 Teren imprejmuit;

Construcții

Crt	Nr cadastral Nr. topografic	Adresa	Observații / Referințe
A1.1	20250-C1	Loc. Hârșa, Str Troiței, Nr. 16, Jud. Prahova	Nr. niveluri:2; S. construita la sol:80 mp; S. construita desfasurata:148 mp; locuinta parter+mansarda, supraf constr. parter=80mp, supraf constr. mansarda= 68mp, SUPRAF DESF =148MP

B. Partea II. Proprietari și acte

Inscrieri privitoare la dreptul de proprietate și alte drepturi reale		Referințe
68345 / 09/10/2008		
Contract De Vanzare-Cumparare nr. 3204, din 08/10/2008 emis de NP PUSCASU ION;		
B2	Intabulare, drept de PROPRIETATEcumparare ca bun comun, dobandit prin Conventie, cota actuala 1/1, cota initiala 1/1 1) LIXANDRU DANUT DUMITRU 2) LIXANDRU VIORICA	A1
30267 / 22/03/2019		
Act Administrativ nr. 28619, din 18/03/2019 emis de OCPI PRAHOVA;		
B3	se repositioneaza imobilul conform documentatiei tehnice avizate	A1
40884 / 18/04/2019		
Act Administrativ nr. 8, din 22/05/2019 emis de PRIMARIA COM PLOPU (; act administrativ nr 2481 din 01.04.2019, emis de PRIMARIA COM PLOPU;act administrativ nr 48 din 11.12.2009, emis de PRIMARIA COM PLOPU;act administrativ nr 30267 din 22.03.2019, emis de OCPI PRAHOVA;act administrativ nr 84 din 08.04.2019, emis de PRIMARIA COM PLOPU;act administrativ nr 5486 din 14.12.2011, emis de PRIMARIA COM PLOPU);		
B4	se noteaza actualizarea informatiilor cadstrale in sensul ca noua adresa a imobilului este : Com.Plopu , sat Harsa, str. Troitei nr.16, jud. Prahova	A1, A1.1
B5	Intabulare, drept de PROPRIETATE, dobandit prin Construire, cota actuala 1/1, cota initiala 1/1 1) LIXANDRU VIORICA 2) LIXANDRU DĂNUȚ-DUMITRU	A1.1

C. Partea III. SARCINI .

Inscrieri privind dezmembramintele dreptului de proprietate, drepturi reale de garanție și sarcini	Referințe
NU SUNT	

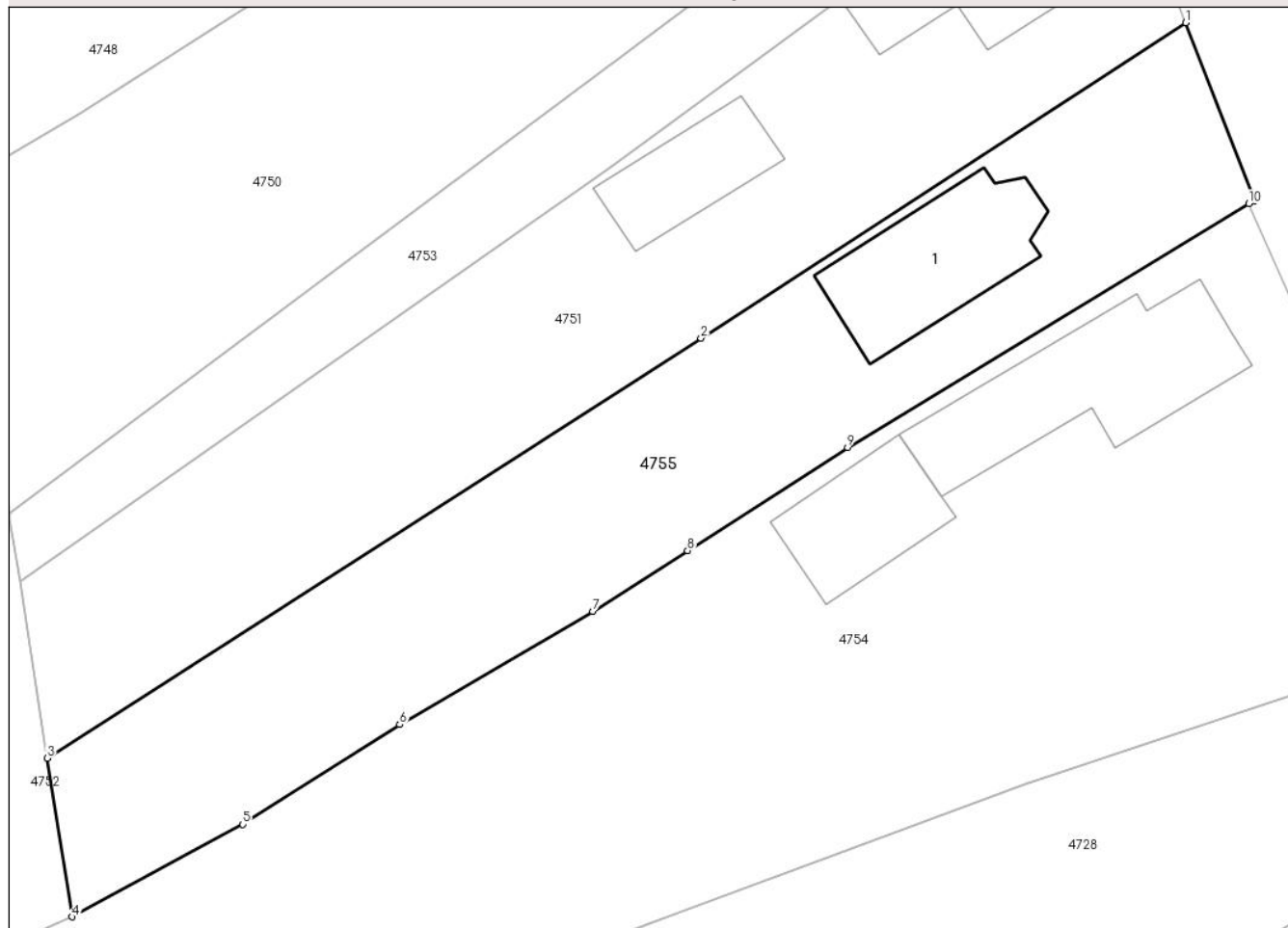
Anexa Nr. 1 La Partea I

Teren

Nr cadastral	Suprafața (mp)*	Observații / Referințe
20250	Din acte: 842 Masurata: 828	

* Suprafața este determinată în planul de proiecție Stereo 70.

DETALII LINIARE IMOBIL



Date referitoare la teren

Crt	Categorie folosință	Intra vilan	Suprafața (mp)	Tarla	Parcelă	Nr. topo	Observații / Referințe
1	curți constructii	DA	395	10	215	-	
2	arabil	DA	433	10	214	-	

Date referitoare la construcții

Crt	Număr	Destinație construcție	Supraf. (mp)	Situație juridică	Observații / Referințe
A1.1	20250-C1	construcții de locuințe	Din acte: 148 Masurata: 80	Cu acte	Nr. niveluri:2; S. construita la sol:80 mp; S. construita desfasurata:148 mp; locuinta parter+mansarda, supraf constr. parter=80mp, supraf constr. mansarda= 68mp, SUPRAF DESF =148MP

Lungime Segmente

1) Valorile lungimilor segmentelor sunt obținute din proiecție în plan.

Punct început	X / Y	Punct sfârșit	X / Y	Lungime segment (** (m)
1	591.554,871 393.612,274	2	591.525,992 393.593,471	34.461

Punct început	X / Y	Punct sfârșit	X / Y	Lungime segment (** (m)
2	591.525,992 393.593,471	3	591.487,03 393.568,429	46.316
3	591.487,03 393.568,429	4	591.488,506 393.558,966	9.577
4	591.488,506 393.558,966	5	591.498,672 393.564,479	11.565
5	591.498,672 393.564,479	6	591.508,03 393.570,432	11.091
6	591.508,03 393.570,432	7	591.519,541 393.577,168	13.337
7	591.519,541 393.577,168	8	591.525,189 393.580,806	6.718
8	591.525,189 393.580,806	9	591.534,727 393.586,949	11.345
9	591.534,727 393.586,949	10	591.558,635 393.601,481	27.978
10	591.558,635 393.601,481	11	591.558,966 393.601,658	0.375
11	591.558,966 393.601,658	1	591.554,871 393.612,274	11.378

** Lungimile segmentelor sunt determinate în planul de proiecție Stereo 70 și sunt rotunjite la 1 milimetru.

*** Distanța dintre puncte este formată din segmente cumulate ce sunt mai mici decât valoarea 1 milimetru.

**DATE DESPRE IMOBILUL NR. 4756**

Oficiul de Cadastru și Publicitate Imobiliară PRAHOVA
Biroul de Cadastru și Publicitate Imobiliară Ploiești

A. Partea I. Descrierea imobilului

TEREN Intravilan

Nr. CF vechi:1097

Nr. cadastral vechi:10269

Adresa: Loc. Hârșă, Jud. Prahova

Nr. Crt	Nr cadastral Nr. topografic	Suprafața* (mp)	Observații / Referințe
A1	20347	5.496	Sector cadastral:30 Teren imprejmuit;

B. Partea II. Proprietari și acte

Inscrieri privitoare la dreptul de proprietate și alte drepturi reale		Referințe
59792 / 17/11/2009		
Partaj Judiciar nr. 2650, din 16/11/2009 emis de NP LUPU MARIA LUIZA;		
B6	Intabulare, drept de PROPRIETATEpartaj, dobandit prin Conventie, cota actuala 1/1, cota initiala 1/1 1) ZECHERU ION	A1
179724 / 20/12/2021		
Act Administrativ nr. 168048, din 25/11/2021 emis de OCPI Prahova (; in scris sub semnatura privata nr Anexa 1.32 la Regulament din 20.12.2021, emis de Campeanu Andrei Georgian;act administrativ nr 11053 din 28.10.2021, emis de OCPI Prahova);		
B7	se noteaza repositionarea imobilului cu modificarea suprafetei conform documentatiei tehnice avizate	A1

C. Partea III. SARCINI .

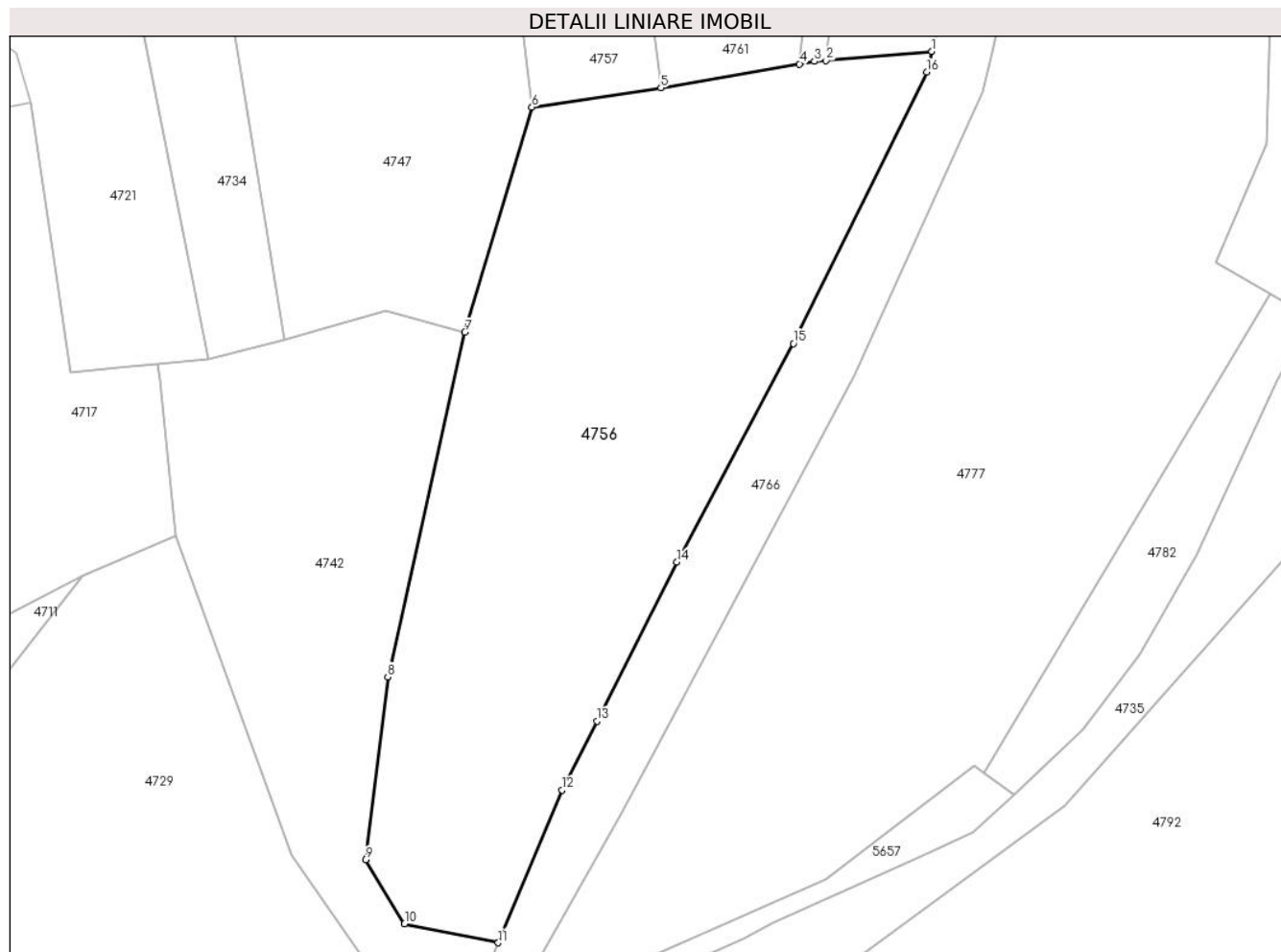
Inscrieri privind dezmembramintele dreptului de proprietate, drepturi reale de garanție și sarcini	Referințe
NU SUNT	

Anexa Nr. 1 La Partea I

Teren

Nr cadastral	Suprafața (mp)*	Observații / Referințe
20347	5.496	

* Suprafața este determinată în planul de proiecție Stereo 70.



Date referitoare la teren

Crt	Categorie folosință	Intravilan	Suprafața (mp)	Tarla	Parcelă	Nr. topo	Observații / Referințe
1	arabil	DA	5.496	30	848/7	-	

Lungime Segmente

1) Valorile lungimilor segmentelor sunt obținute din proiecție în plan.

Punct început	X / Y	Punct sfârșit	X / Y	Lungime segment (** (m)
1	591.582,706 393.137,556	2	591.566,524 393.136,184	16.24
2	591.566,524 393.136,184	3	591.564,686 393.136,028	1.845
3	591.564,686 393.136,028	4	591.562,437 393.135,64	2.282
4	591.562,437 393.135,64	5	591.541,195 393.131,97	21.557
5	591.541,195 393.131,97	6	591.521,447 393.129,039	19.964

Punct început	X / Y	Punct sfârșit	X / Y	Lungime segment (** (m)
6	591.521,447 393.129,039	7	591.511,165 393.094,603	35.938
7	591.511,165 393.094,603	8	591.499,366 393.041,887	54.02
8	591.499,366 393.041,887	9	591.495,951 393.013,883	28.211
9	591.495,951 393.013,883	10	591.501,949 393.004,108	11.469
10	591.501,949 393.004,108	11	591.516,292 393.001,203	14.634
11	591.516,292 393.001,203	12	591.526,051 393.024,562	25.316
12	591.526,051 393.024,562	13	591.531,384 393.035,125	11.833
13	591.531,384 393.035,125	14	591.543,655 393.059,43	27.227
14	591.543,655 393.059,43	15	591.561,487 393.092,883	37.909
15	591.561,487 393.092,883	16	591.581,92 393.134,426	46.296
16	591.581,92 393.134,426	1	591.582,706 393.137,556	3.227

** Lungimile segmentelor sunt determinate în planul de proiecție Stereo 70 și sunt rotunjite la 1 milimetru.

*** Distanța dintre puncte este formată din segmente cumulate ce sunt mai mici decât valoarea 1 milimetru.

**DATE DESPRE IMOBILUL NR. 4757**

Oficiul de Cadastru și Publicitate Imobiliară PRAHOVA
Biroul de Cadastru și Publicitate Imobiliară Ploiești

A. Partea I. Descrierea imobilului

TEREN Necunoscut

Adresa: Loc. Hârșă, Str Viorelelor, Jud. Prahova

Nr. Crt	Nr cadastral Nr. topografic	Suprafața* (mp)	Observații / Referințe
A1		1.828	Sector cadastral:30 Teren neimprejmuit;

B. Partea II. Proprietari și acte

Inscrieri privitoare la dreptul de proprietate și alte drepturi reale	Referințe
/	
Act Administrativ nr. 207750, din 04/02/2011 emis de CJSDPAT PRAHOVA (TITLU DE PROPRIETATE;);	
B1	A1
Intabulare, drept de PROPRIETATE, dobandit prin Reconstituire, cota actuala 1/1, cota initiala 1/1 1) GRIGORE P MARIA	

C. Partea III. SARCINI .

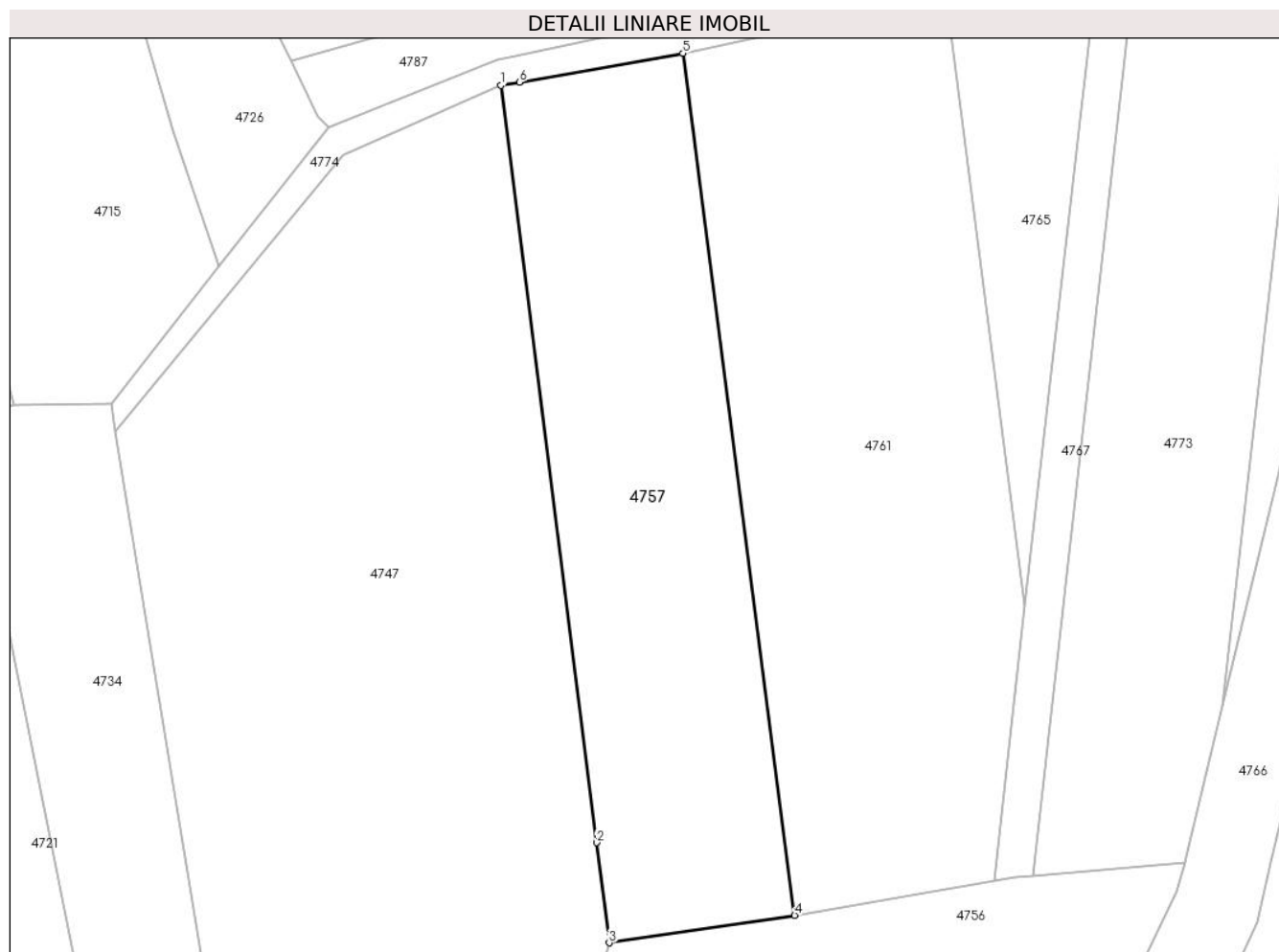
Inscrieri privind dezmembramintele dreptului de proprietate, drepturi reale de garanție și sarcini	Referințe
NU SUNT	

Anexa Nr. 1 La Partea I

Teren

Nr cadastral	Suprafața (mp)*	Observații / Referințe
	1.828	

* Suprafața este determinată în planul de proiecție Stereo 70.



Date referitoare la teren

Crt	Categorie folosință	Intravilan	Suprafața (mp)	Tarla	Parcelă	Nr. topo	Observații / Referințe
1	arabil	DA	1.687	30	848/5	-	
2	arabil	NU	141	30	848/5	-	

Lungime Segmente

1) Valorile lungimilor segmentelor sunt obținute din proiecție în plan.

Punct început	X / Y	Punct sfârșit	X / Y	Lungime segment (** (m)
1	591.509,905 393.220,26	2	591.520,1 393.139,685	81.217
2	591.520,1 393.139,685	3	591.521,447 393.129,039	10.731
3	591.521,447 393.129,039	4	591.541,195 393.131,97	19.964
4	591.541,195 393.131,97	5	591.529,316 393.223,687	92.483

Punct început	X / Y	Punct sfârșit	X / Y	Lungime segment (** (m)
5	591.529,316 393.223,687	6	591.511,889 393.220,61	17.697
6	591.511,889 393.220,61	1	591.509,905 393.220,26	2.015

** Lungimile segmentelor sunt determinate în planul de proiecție Stereo 70 și sunt rotunjite la 1 milimetru.

*** Distanța dintre puncte este formată din segmente cumulate ce sunt mai mici decât valoarea 1 milimetru.

**DATE DESPRE IMOBILUL NR. 4758**

Oficiul de Cadastru și Publicitate Imobiliară PRAHOVA
Biroul de Cadastru și Publicitate Imobiliară Ploiești

A. Partea I. Descrierea imobilului

TEREN Intravilan

Adresa: Loc. Hârșă, Jud. Prahova

Nr. Crt	Nr cadastral Nr. topografic	Suprafața* (mp)	Observații / Referințe
A1		1.066	Sector cadastral:30 Teren neimprejmut;

B. Partea II. Proprietari și acte

Inscrieri privitoare la dreptul de proprietate și alte drepturi reale		Referințe
/		
Act Normativ nr. 7, din 13/03/1996 emis de PARLAMENTUL ROMANIEI (LEGE;);		
B1	Intabulare, drept de PROPRIETATE, dobandit prin Lege, cota actuala 1/1, cota initiala 1/1 1) NEIDENTIFICAT NEIDENTIFICAT	A1
B2	Se noteaza PROPRIETAR NEIDENTIFICAT - conform art.13, alin. 15 din Legea 7/1996	A1

C. Partea III. SARCINI .

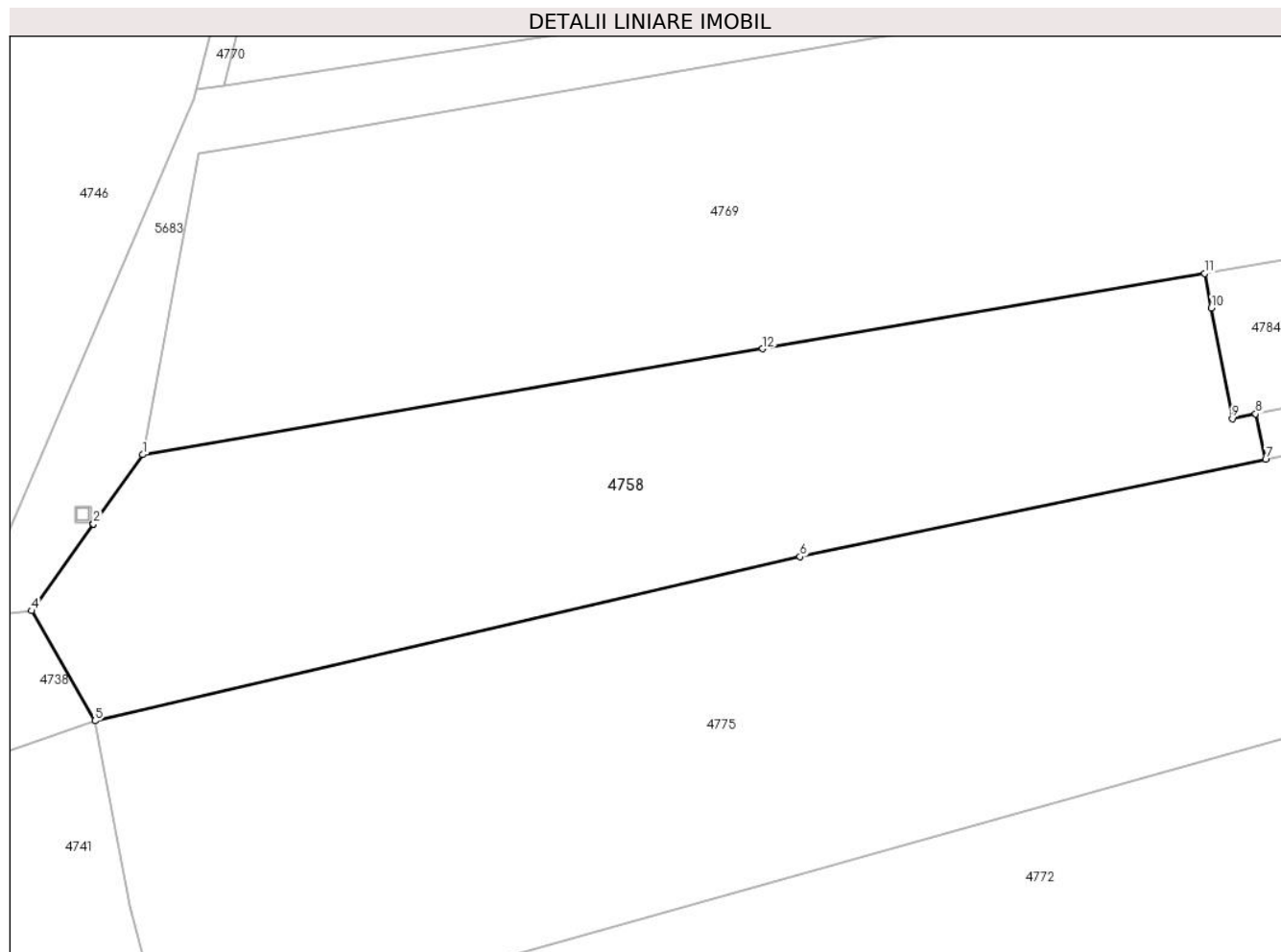
Inscrieri privind dezmembramintele dreptului de proprietate, drepturi reale de garanție și sarcini	Referințe
NU SUNT	

Anexa Nr. 1 La Partea I

Teren

Nr cadastral	Suprafața (mp)*	Observații / Referințe
	1.066	

* Suprafața este determinată în planul de proiecție Stereo 70.



Date referitoare la teren

Crt	Categorie folosință	Intravilan	Suprafața (mp)	Tarla	Parcelă	Nr. topo	Observații / Referințe
1	arabil	DA	302	9	189	-	
2	arabil	DA	764	9	189	-	

Lungime Segmente

1) Valorile lungimilor segmentelor sunt obținute din proiecție în plan.

Punct început	X / Y	Punct sfârșit	X / Y	Lungime segment (** (m)
1	591.504,791 393.359,809	2	591.501,625 393.355,367	5.455
2	591.501,625 393.355,367	3	591.501,622 393.355,363	0.005
3	591.501,622 393.355,363	4	591.497,666 393.349,813	6.816
4	591.497,666 393.349,813	5	591.501,719 393.342,766	8.129

Punct început	X / Y	Punct sfârșit	X / Y	Lungime segment (** (m)
5	591.501,719 393.342,766	6	591.546,923 393.353,277	46.41
6	591.546,923 393.353,277	7	591.576,779 393.359,499	30.497
7	591.576,779 393.359,499	8	591.576,139 393.362,425	2.995
8	591.576,139 393.362,425	9	591.574,633 393.362,117	1.537
9	591.574,633 393.362,117	10	591.573,289 393.369,21	7.219
10	591.573,289 393.369,21	11	591.572,87 393.371,418	2.247
11	591.572,87 393.371,418	12	591.544,521 393.366,584	28.758
12	591.544,521 393.366,584	1	591.504,791 393.359,809	40.304

** Lungimile segmentelor sunt determinate în planul de proiecție Stereo 70 și sunt rotunjite la 1 milimetru.

*** Distanța dintre puncte este formată din segmente cumulate ce sunt mai mici decât valoarea 1 milimetru.

**DATE DESPRE IMOBILUL NR. 4759**

Oficiul de Cadastru și Publicitate Imobiliară PRAHOVA
Biroul de Cadastru și Publicitate Imobiliară Ploiești

A. Partea I. Descrierea imobilului

TEREN Intravilan

Adresa: Loc. Hârșă, Str Troitei, Jud. Prahova

Nr. Crt	Nr cadastral Nr. topografic	Suprafața* (mp)	Observații / Referințe
A1		Din acte: 416 Masurata: 426	Sector cadastral:30 Teren imprejmuit;

B. Partea II. Proprietari și acte

Inscrieri privitoare la dreptul de proprietate și alte drepturi reale		Referințe
/		
Act Administrativ nr. 196, din 17/02/2004 emis de CJSDPAT PRAHOVA (TITLU DE PROPRIETATE;);		
B1	Intabulare, drept de PROPRIETATE, dobandit prin Reconstituire, cota actuala 1/1, cota initiala 1/1 1) IVAN CONSTANTINA	A1

C. Partea III. SARCINI .

Inscrieri privind dezmembramintele dreptului de proprietate, drepturi reale de garanție și sarcini	Referințe
NU SUNT	

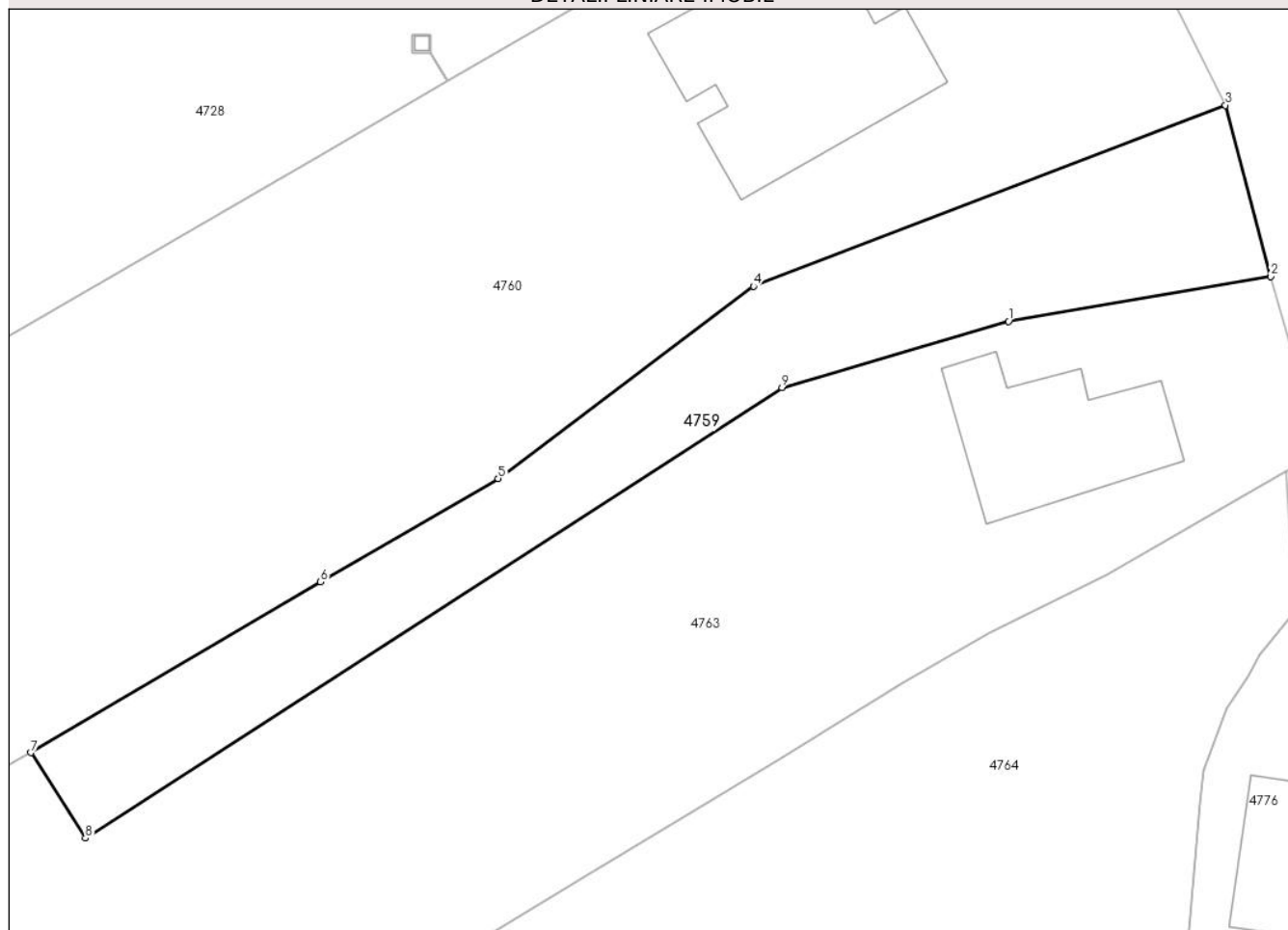
Anexa Nr. 1 La Partea I

Teren

Nr cadastral	Suprafața (mp)*	Observații / Referințe
	Din acte: 416 Masurata: 426	

* Suprafața este determinată în planul de proiecție Stereo 70.

DETALII LINIARE IMOBIL



Date referitoare la teren

Crt	Categorie folosință	Intra vilan	Suprafața (mp)	Tarla	Parcelă	Nr. topo	Observații / Referințe
1	arabil	DA	426	10	207	-	

Lungime Segmente

1) Valorile lungimilor segmentelor sunt obținute din proiecție în plan.

Punct început	X / Y	Punct sfârșit	X / Y	Lungime segment (** (m)
1	591.571,996 393.533,905	2	591.586,308 393.536,352	14.52
2	591.586,308 393.536,352	3	591.583,838 393.545,713	9.681
3	591.583,838 393.545,713	4	591.558,056 393.535,813	27.617
4	591.558,056 393.535,813	5	591.544,117 393.525,318	17.448
5	591.544,117 393.525,318	6	591.534,409 393.519,665	11.234

Punct început	X / Y	Punct sfârșit	X / Y	Lungime segment (** (m)
6	591.534,409 393.519,665	7	591.518,59 393.510,337	18.364
7	591.518,59 393.510,337	8	591.521,578 393.505,66	5.55
8	591.521,578 393.505,66	9	591.559,617 393.530,283	45.313
9	591.559,617 393.530,283	1	591.571,996 393.533,905	12.898

** Lungimile segmentelor sunt determinate în planul de proiecție Stereo 70 și sunt rotunjite la 1 milimetru.

*** Distanța dintre puncte este formată din segmente cumulate ce sunt mai mici decât valoarea 1 milimetru.

**DATE DESPRE IMOBILUL NR. 4760**

Oficiul de Cadastru și Publicitate Imobiliară PRAHOVA
Biroul de Cadastru și Publicitate Imobiliară Ploiești

A. Partea I. Descrierea imobilului

TEREN Intravilan

Adresa: Loc. Hârșa, Str Troitei, Nr. 22, Jud. Prahova

Nr. Crt	Nr cadastral Nr. topografic	Suprafața* (mp)	Observații / Referințe
A1	21390	Din acte: 1.785 Masurata: 1.799	Sector cadastral:30 Teren imprejmuit;

Construcții

Crt	Nr cadastral Nr. topografic	Adresa	Observații / Referințe
A1.1	21390-C1	Loc. Hârșa, Str Troitei, Nr. 22, Jud. Prahova	Nr. niveluri:1; S. construita la sol:132 mp; S. construita desfasurata:132 mp; Locuinta Parter- Sc desf=132.00mp

B. Partea II. Proprietari și acte

Inscrieri privitoare la dreptul de proprietate și alte drepturi reale		Referințe
24815 / 23/03/2017		
Act Administrativ nr. 56910, din 17/02/1997 emis de Comisia Judeteana Prahova (; act administrativ nr seria C9 nr.032218 din 25.07.1992, emis de CONSILIUL LOCAL AL COMUNEI PLOPU;act administrativ nr 1663 din 20.03.2017, emis de Primaria Plopu;act administrativ nr 13 din 18.05.2005, emis de Primaria Plopu;act administrativ nr 032218 din 25.07.1992, emis de Comuna Plopu;act administrativ nr 8 bis din 18.04.2003, emis de Primaria Plopu);		
B1	Intabulare, drept de PROPRIETATE, dobandit prin Constituire, cota actuala 1/1, cota initiala 1/1 1) HARCAN MARIA	A1
B2	Intabulare, drept de PROPRIETATE, dobandit prin Construire, cota actuala 1/1, cota initiala 1/1 1) HARCAN VIOREL 2) HARCAN MARIA	A1.1

C. Partea III. SARCINI .

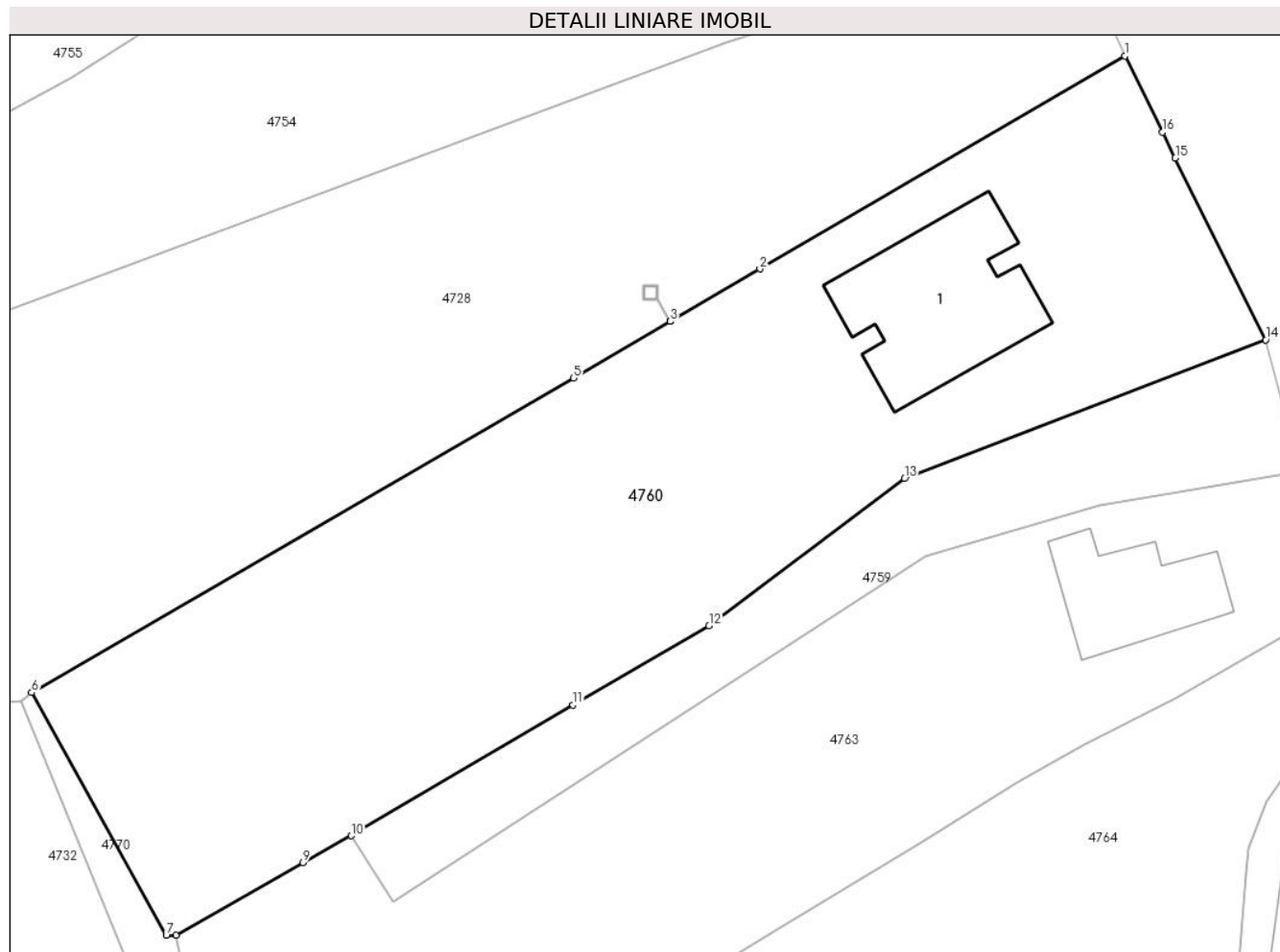
Inscrieri privind dezmembramintele dreptului de proprietate, drepturi reale de garanție și sarcini	Referințe
NU SUNT	

Anexa Nr. 1 La Partea I

Teren

Nr cadastral	Suprafața (mp)*	Observații / Referințe
21390	Din acte: 1.785 Masurata: 1.799	

* Suprafața este determinată în planul de proiecție Stereo 70.



Date referitoare la teren

Crt	Categorie folosință	Intra vilan	Suprafața (mp)	Tarla	Parcelă	Nr. topo	Observații / Referințe
1	curți constructii	DA	374	10	209	-	
2	arabil	DA	1.299	10	208	-	
3	arabil	DA	126	10	208	-	

Date referitoare la construcții

Crt	Număr	Destinație construcție	Supraf. (mp)	Situație juridică	Observații / Referințe
A1.1	21390-C1	construcții de locuințe	132	Cu acte	Nr. niveluri:1; S. construita la sol:132 mp; S. construita desfasurata:132 mp; Locuinta Parter- Sc desf=132.00mp

Lungime Segmente

1) Valorile lungimilor segmentelor sunt obținute din proiecție în plan.

Punct început	X / Y	Punct sfârșit	X / Y	Lungime segment (** (m)
1	591.573,783 393.565,966	2	591.547,751 393.550,772	30.142

Punct început	X / Y	Punct sfârșit	X / Y	Lungime segment (** (m)
2	591.547,751 393.550,772	3	591.541,35 393.547,036	7.412
3	591.541,35 393.547,036	4	591.541,346 393.547,033	0.005
4	591.541,346 393.547,033	5	591.534,433 393.542,998	8.004
5	591.534,433 393.542,998	6	591.495,779 393.520,553	44.698
6	591.495,779 393.520,553	7	591.505,384 393.503,238	19.801
7	591.505,384 393.503,238	8	591.506,067 393.503,252	0.683
8	591.506,067 393.503,252	9	591.515,147 393.508,406	10.441
9	591.515,147 393.508,406	10	591.518,59 393.510,337	3.948
10	591.518,59 393.510,337	11	591.534,409 393.519,665	18.364
11	591.534,409 393.519,665	12	591.544,117 393.525,318	11.234
12	591.544,117 393.525,318	13	591.558,056 393.535,813	17.448
13	591.558,056 393.535,813	14	591.583,838 393.545,713	27.617
14	591.583,838 393.545,713	15	591.577,39 393.558,699	14.499
15	591.577,39 393.558,699	16	591.576,48 393.560,532	2.046
16	591.576,48 393.560,532	1	591.573,783 393.565,966	6.066

** Lungimile segmentelor sunt determinate în planul de proiecție Stereo 70 și sunt rotunjite la 1 milimetru.

*** Distanța dintre puncte este formată din segmente cumulate ce sunt mai mici decât valoarea 1 milimetru.

**DATE DESPRE IMOBILUL NR. 4761**

Oficiul de Cadastru și Publicitate Imobiliară PRAHOVA
Biroul de Cadastru și Publicitate Imobiliară Ploiești

A. Partea I. Descrierea imobilului

TEREN Intravilan

Adresa: Loc. Hârșa, Str Viorelelor, Jud. Prahova

Nr. Crt	Nr cadastral Nr. topografic	Suprafața* (mp)	Observații / Referințe
A1		2.561	Sector cadastral:30 Teren neimprejmuit;

B. Partea II. Proprietari și acte

Inscrieri privitoare la dreptul de proprietate și alte drepturi reale	Referințe
/	
Act Administrativ nr. 210624, din 16/11/2012 emis de CJSDPAT PRAHOVA (TITLU DE PROPRIETATE;);	
B1	A1
Intabulare, drept de PROPRIETATE, dobandit prin Reconstituire, cota actuala 1/1, cota initiala 1/1	
1) PETCU C. NICOLAE	

C. Partea III. SARCINI .

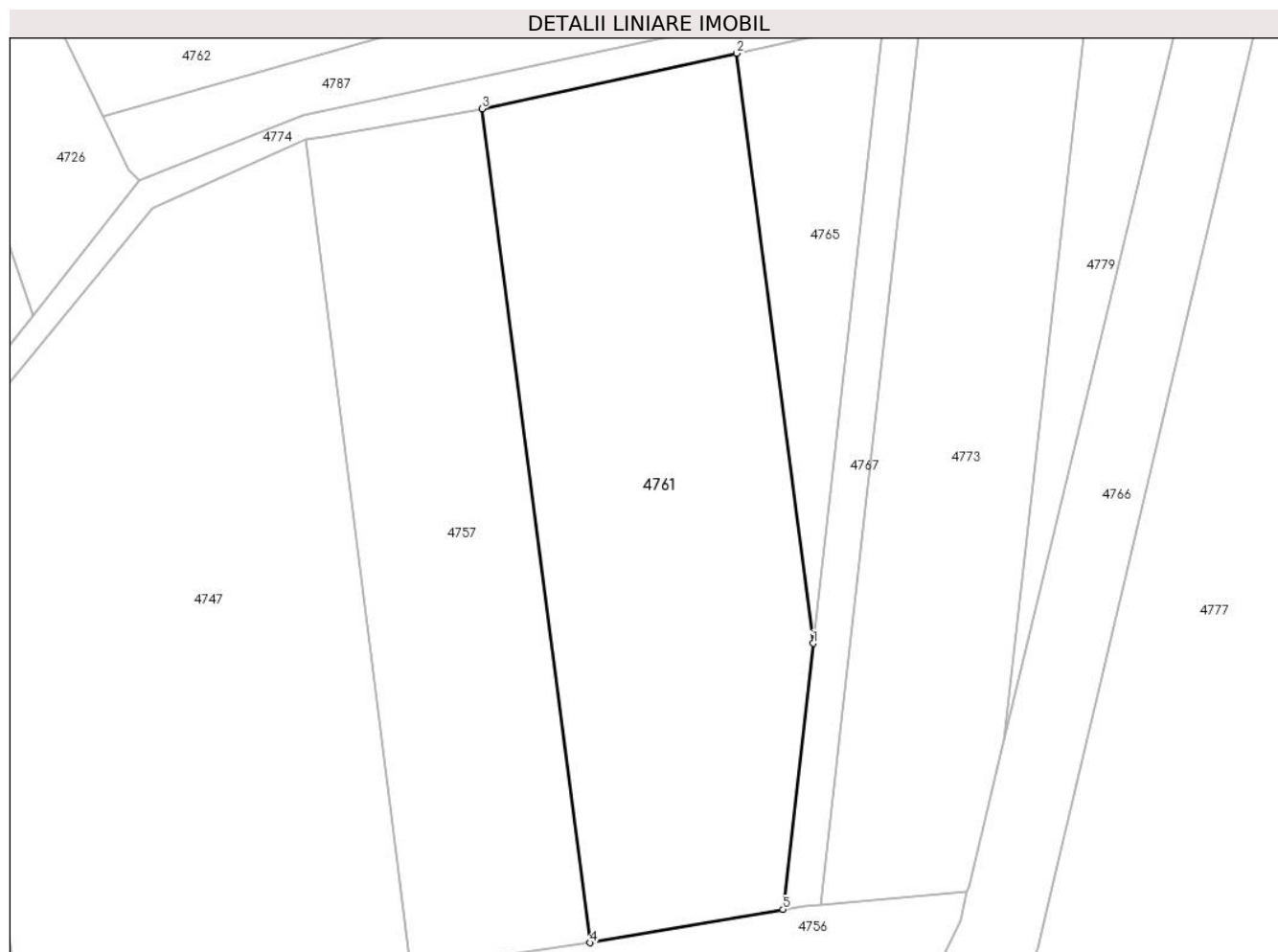
Inscrieri privind dezmembramintele dreptului de proprietate, drepturi reale de garanție și sarcini	Referințe
NU SUNT	

Anexa Nr. 1 La Partea I

Teren

Nr cadastral	Suprafața (mp)*	Observații / Referințe
	2.561	

* Suprafața este determinată în planul de proiecție Stereo 70.



Date referitoare la teren

Crt	Categorie folosință	Intra vilan	Suprafața (mp)	Tarla	Parcelă	Nr. topo	Observații / Referințe
1	arabil	DA	2.561	30	848/6	-	

Lungime Segmente

1) Valorile lungimilor segmentelor sunt obținute din proiecție în plan.

Punct început	X / Y	Punct sfârșit	X / Y	Lungime segment (** (m)
1	591.565,746 393.164,891	2	591.557,34 393.229,792	65.443
2	591.557,34 393.229,792	3	591.529,316 393.223,687	28.681
3	591.529,316 393.223,687	4	591.541,195 393.131,97	92.483
4	591.541,195 393.131,97	5	591.562,437 393.135,64	21.557
5	591.562,437 393.135,64	1	591.565,746 393.164,891	29.438

**** Lungimile segmentelor sunt determinate în planul de proiecție Stereo 70 și sunt rotunjite la 1 milimetru.**

***** Distanța dintre puncte este formată din segmente cumulate ce sunt mai mici decât valoarea 1 milimetru.**

**DATE DESPRE IMOBILUL NR. 4762**

Oficiul de Cadastru și Publicitate Imobiliară PRAHOVA
Biroul de Cadastru și Publicitate Imobiliară Ploiești

A. Partea I. Descrierea imobilului

TEREN Necunoscut

Adresa: Loc. Hârșă, Jud. Prahova

Nr. Crt	Nr cadastral Nr. topografic	Suprafața* (mp)	Observații / Referințe
A1		2.113	Sector cadastral:30 Teren neimprejmuit;

B. Partea II. Proprietari și acte

Inscrieri privitoare la dreptul de proprietate și alte drepturi reale	Referințe
/	
Act Administrativ nr. 201107, din 22/11/2007 emis de CJSDPAT PRAHOVA (TITLU DE PROPRIETATE; 14.12.2007 : ANULEAZA TP 202 / 17.02.2004);	
B1	A1
Intabulare, drept de PROPRIETATE, dobândit prin Reconstituire, cota actuala 1/1, cota initiala 1/1	
1) PETCU GH. GHEORGHE	

C. Partea III. SARCINI .

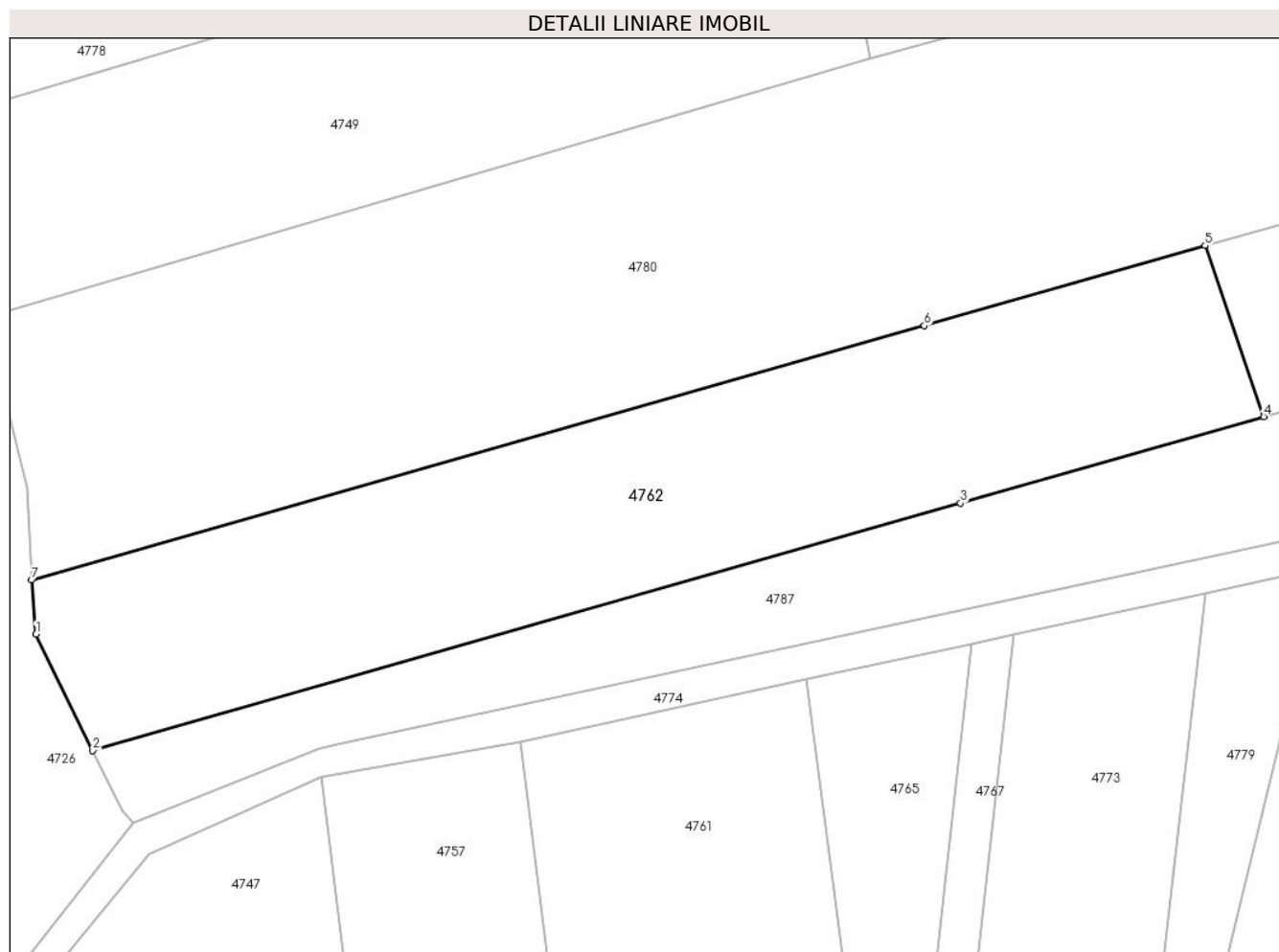
Inscrieri privind dezmembramintele dreptului de proprietate, drepturi reale de garanție și sarcini	Referințe
NU SUNT	

Anexa Nr. 1 La Partea I

Teren

Nr cadastral	Suprafața (mp)*	Observații / Referințe
	2.113	

* Suprafața este determinată în planul de proiecție Stereo 70.



Date referitoare la teren

Crt	Categorie folosință	Intravilan	Suprafața (mp)	Tarla	Parcelă	Nr. topo	Observații / Referințe
1	arabil	DA	524	30	856/8	-	
2	arabil	NU	1.589	30	856/8	-	

Lungime Segmente

1) Valorile lungimilor segmentelor sunt obținute din proiecție în plan.

Punct început	X / Y	Punct sfârșit	X / Y	Lungime segment (** (m)
1	591.482,04 393.234,221	2	591.487,572 393.222,875	12.623
2	591.487,572 393.222,875	3	591.572,344 393.247,017	88.143
3	591.572,344 393.247,017	4	591.601,981 393.255,456	30.815
4	591.601,981 393.255,456	5	591.596,261 393.272,17	17.666

Punct început	X / Y	Punct sfârșit	X / Y	Lungime segment (** (m)
5	591.596,261 393.272,17	6	591.568,817 393.264,355	28.535
6	591.568,817 393.264,355	7	591.481,6 393.239,518	90.685
7	591.481,6 393.239,518	1	591.482,04 393.234,221	5.315

** Lungimile segmentelor sunt determinate în planul de proiecție Stereo 70 și sunt rotunjite la 1 milimetru.

*** Distanța dintre puncte este formată din segmente cumulate ce sunt mai mici decât valoarea 1 milimetru.

**DATE DESPRE IMOBILUL NR. 4763**

Oficiul de Cadastru și Publicitate Imobiliară PRAHOVA
Biroul de Cadastru și Publicitate Imobiliară Ploiești

A. Partea I. Descrierea imobilului

TEREN Intravilan

Adresa: Loc. Hârșă, Str Troitei, Nr. 24, Jud. Prahova

Nr. Crt	Nr cadastral Nr. topografic	Suprafața* (mp)	Observații / Referințe
A1	20597	Din acte: 1.468 Masurata: 1.449	Sector cadastral:30 Teren imprejmuit;

Construcții

Crt	Nr cadastral Nr. topografic	Adresa	Observații / Referințe
A1.1	20597-C1	Loc. Hârșă, Str Troitei, Nr. 24, Jud. Prahova	Nr. niveluri:1; S. construita la sol:74 mp;

B. Partea II. Proprietari și acte

Inscrieri privitoare la dreptul de proprietate și alte drepturi reale		Referințe
54018 / 13/09/2011		
Act Notarial nr. 1194, din 12/09/2011 emis de NP TOMESCU ALICE CRISTINA;		
B2	Intabulare, drept de PROPRIETATEcumparare ca bun comun, dobandit prin Conventie, cota actuala 1/1, cota initiala 1/1 1) IVAN CONSTANTIN 2) IVAN MARIA-CARMEN	A1, A1.1

C. Partea III. SARCINI .

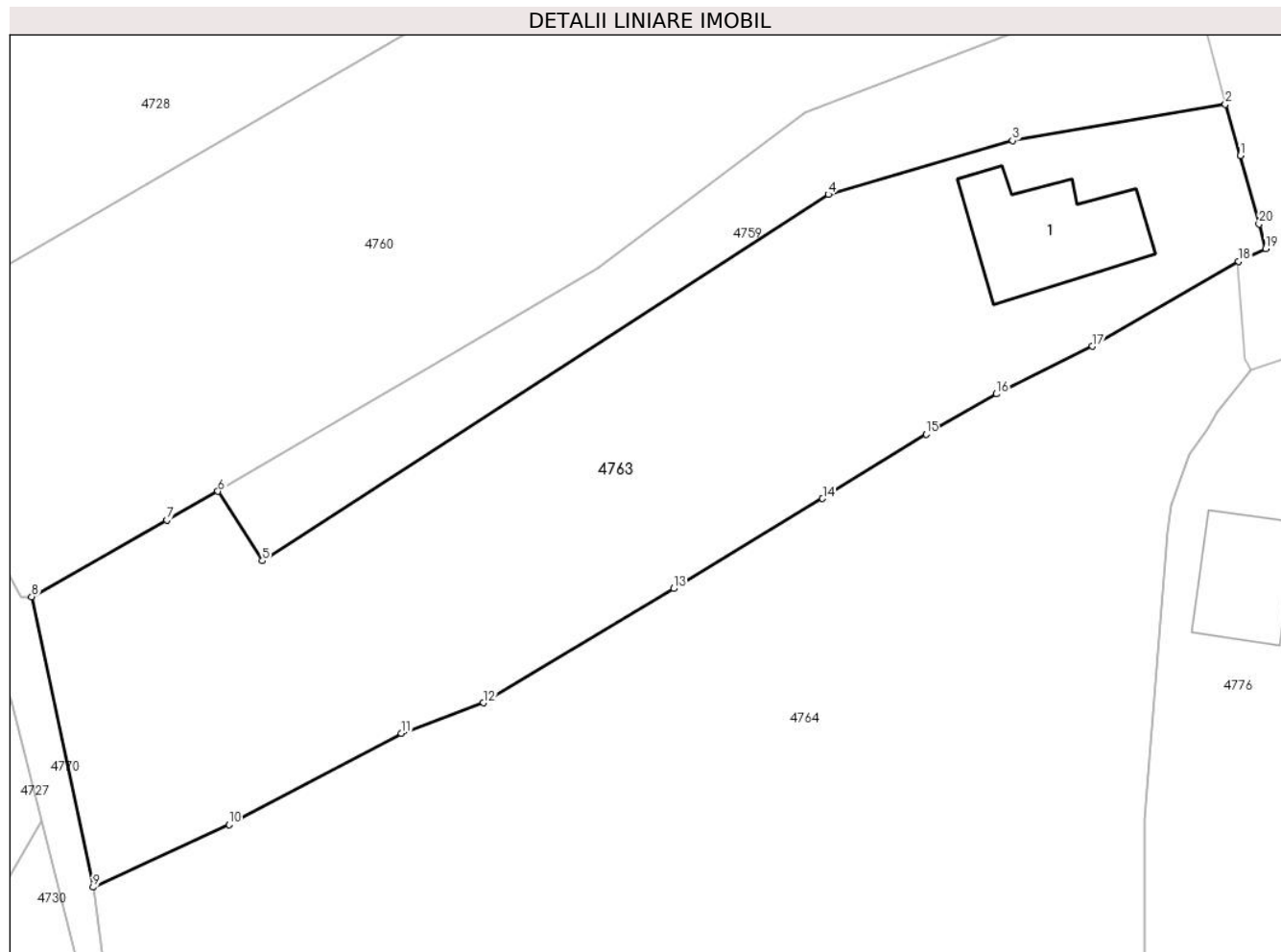
Inscrieri privind dezmembramintele dreptului de proprietate, drepturi reale de garanție și sarcini	Referințe
NU SUNT	

Anexa Nr. 1 La Partea I

Teren

Nr cadastral	Suprafața (mp)*	Observații / Referințe
20597	Din acte: 1.468 Masurata: 1.449	

* Suprafața este determinată în planul de proiecție Stereo 70.



Date referitoare la teren

Crt	Categorie folosință	Intra vilan	Suprafața (mp)	Tarla	Parcelă	Nr. topo	Observații / Referințe
1	curți constructii	DA	287	10	206	-	
2	arabil	DA	1.162	10	204,205	-	

Date referitoare la construcții

Crt	Număr	Destinație construcție	Supraf. (mp)	Situație juridică	Observații / Referințe
A1.1	20597-C1	construcții de locuințe	74	Cu acte	Nr. niveluri:1; S. construita la sol:74 mp;

Lungime Segmente

1) Valorile lungimilor segmentelor sunt obținute din proiecție în plan.

Punct început	X / Y	Punct sfârșit	X / Y	Lungime segment (** (m)
1	591.587,304 393.532,882	2	591.586,308 393.536,352	3.61
2	591.586,308 393.536,352	3	591.571,996 393.533,905	14.52

Punct început	X / Y	Punct sfârșit	X / Y	Lungime segment (** (m)
3	591.571,996 393.533,905	4	591.559,617 393.530,283	12.898
4	591.559,617 393.530,283	5	591.521,578 393.505,66	45.313
5	591.521,578 393.505,66	6	591.518,59 393.510,337	5.55
6	591.518,59 393.510,337	7	591.515,147 393.508,406	3.948
7	591.515,147 393.508,406	8	591.506,067 393.503,252	10.441
8	591.506,067 393.503,252	9	591.510,203 393.483,729	19.956
9	591.510,203 393.483,729	10	591.519,329 393.487,93	10.047
10	591.519,329 393.487,93	11	591.530,929 393.494,053	13.117
11	591.530,929 393.494,053	12	591.536,428 393.496,113	5.872
12	591.536,428 393.496,113	13	591.549,213 393.503,791	14.913
13	591.549,213 393.503,791	14	591.559,231 393.509,84	11.703
14	591.559,231 393.509,84	15	591.566,184 393.514,173	8.193
15	591.566,184 393.514,173	16	591.570,916 393.516,87	5.447
16	591.570,916 393.516,87	17	591.577,357 393.520,082	7.197
17	591.577,357 393.520,082	18	591.587,201 393.525,773	11.371
18	591.587,201 393.525,773	19	591.589,014 393.526,651	2.014
19	591.589,014 393.526,651	20	591.588,562 393.528,298	1.708
20	591.588,562 393.528,298	1	591.587,304 393.532,882	4.753

** Lungimile segmentelor sunt determinate în planul de proiecție Stereo 70 și sunt rotunjite la 1 milimetru.

*** Distanța dintre puncte este formată din segmente cumulate ce sunt mai mici decât valoarea 1 milimetru.

**DATE DESPRE IMOBILUL NR. 4764**

Oficiul de Cadastru și Publicitate Imobiliară PRAHOVA
Biroul de Cadastru și Publicitate Imobiliară Ploiești

A. Partea I. Descrierea imobilului

TEREN Intravilan

Adresa: Loc. Hârșă, Str Troitei, Jud. Prahova

Nr. Crt	Nr cadastral Nr. topografic	Suprafața* (mp)	Observații / Referințe
A1		3.585	Sector cadastral:30 Teren neimprejmuit;

B. Partea II. Proprietari și acte

Inscrieri privitoare la dreptul de proprietate și alte drepturi reale	Referințe
/	
Act Administrativ nr. 209, din 17/02/2004 emis de CJSDPAT PRAHOVA (TITLU DE PROPRIETATE;);	
B1	A1
Intabulare, drept de PROPRIETATE, dobandit prin Reconstituire, cota actuala 1/1, cota initiala 1/1	
1) BALANESCU M. PETRE	

C. Partea III. SARCINI .

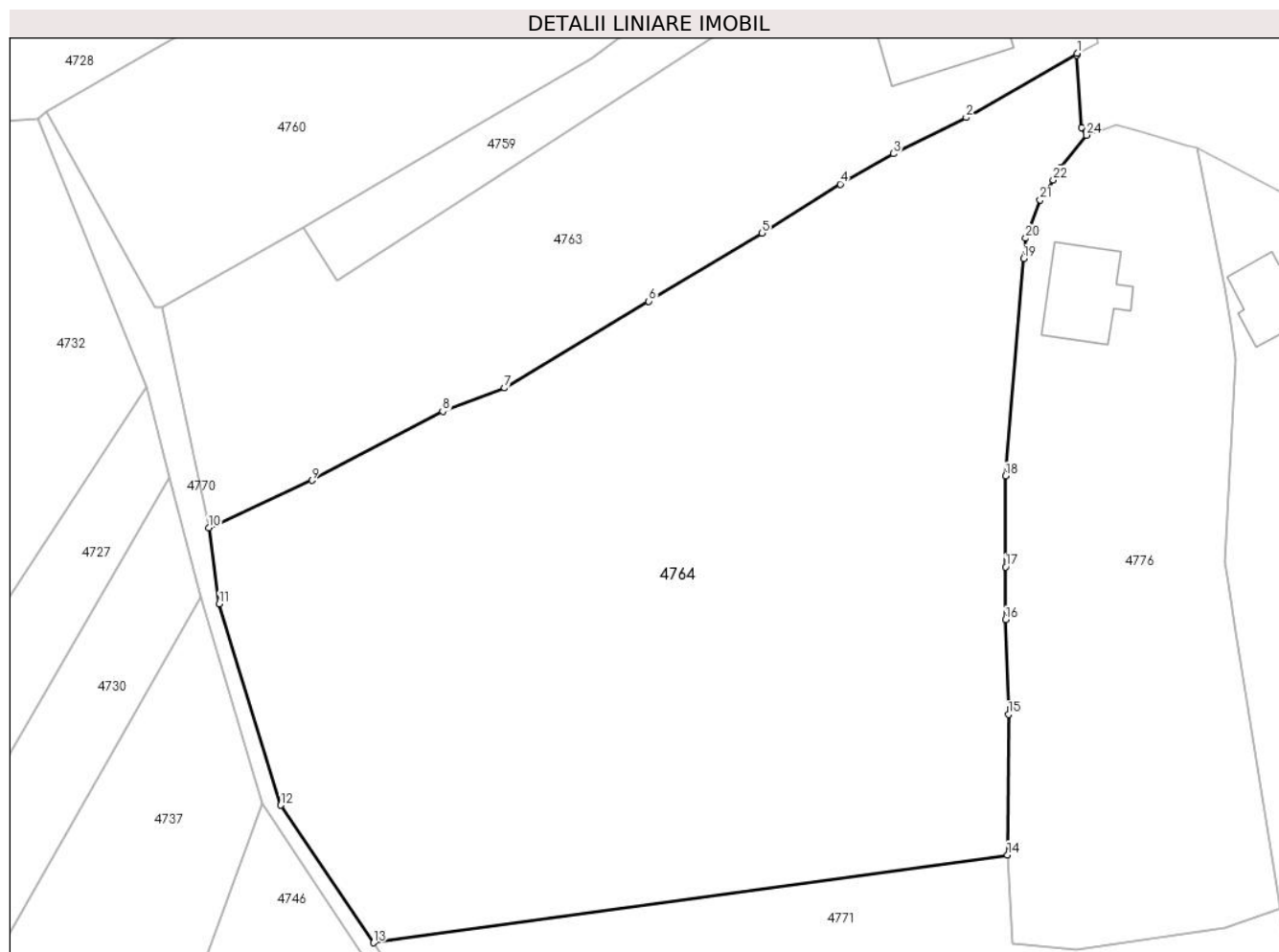
Inscrieri privind dezmembramintele dreptului de proprietate, drepturi reale de garanție și sarcini	Referințe
NU SUNT	

Anexa Nr. 1 La Partea I

Teren

Nr cadastral	Suprafața (mp)*	Observații / Referințe
	3.585	

* Suprafața este determinată în planul de proiecție Stereo 70.



Date referitoare la teren

Crt	Categorie folosință	Intravilan	Suprafața (mp)	Tarla	Parcelă	Nr. topo	Observații / Referințe
1	faneata	DA	3.585	10	202,203	-	

Lungime Segmente

1) Valorile lungimilor segmentelor sunt obținute din proiecție în plan.

Punct început	X / Y	Punct sfârșit	X / Y	Lungime segment (** (m)
1	591.587,201 393.525,773	2	591.577,357 393.520,082	11.371
3	591.570,916 393.516,87	4	591.566,184 393.514,173	5.447
5	591.559,231 393.509,84	6	591.549,213 393.503,791	11.703
7	591.536,428 393.496,113	8	591.530,929 393.494,053	5.872
9	591.519,329 393.487,93	10	591.510,203 393.483,729	10.047

Punct început	X / Y	Punct sfârșit	X / Y	Lungime segment (** (m)
2	591.577,357 393.520,082	3	591.570,916 393.516,87	7.197
4	591.566,184 393.514,173	5	591.559,231 393.509,84	8.193
6	591.549,213 393.503,791	7	591.536,428 393.496,113	14.913
8	591.530,929 393.494,053	9	591.519,329 393.487,93	13.117
10	591.510,203 393.483,729	11	591.511,124 393.476,978	6.814

Punct început	X / Y	Punct sfârșit	X / Y	Lungime segment (** (m)
11	591.511,124 393.476,978	12	591.516,573 393.459,15	18.642
13	591.524,796 393.446,956	14	591.581,012 393.454,736	56.752
15	591.581,09 393.467,18	16	591.580,85 393.475,58	8.403
17	591.580,85 393.480,256	18	591.580,85 393.488,31	8.054
19	591.582,433 393.507,571	20	591.582,63 393.509,384	1.824
21	591.583,917 393.512,777	22	591.585,07 393.514,548	2.113
23	591.585,714 393.515,671	24	591.588,016 393.518,506	3.652
25	591.587,58 393.519,19	26	591.587,141 393.525,595	6.42

Punct început	X / Y	Punct sfârșit	X / Y	Lungime segment (** (m)
12	591.516,573 393.459,15	13	591.524,796 393.446,956	14.708
14	591.581,012 393.454,736	15	591.581,09 393.467,18	12.444
16	591.580,85 393.475,58	17	591.580,85 393.480,256	4.676
18	591.580,85 393.488,31	19	591.582,433 393.507,571	19.326
20	591.582,63 393.509,384	21	591.583,917 393.512,777	3.629
22	591.585,07 393.514,548	23	591.585,714 393.515,671	1.295
24	591.588,016 393.518,506	25	591.587,58 393.519,19	0.811
26	591.587,141 393.525,595	1	591.587,201 393.525,773	0.188

** Lungimile segmentelor sunt determinate în planul de proiecție Stereo 70 și sunt rotunjite la 1 milimetru.

*** Distanța dintre puncte este formată din segmente cumulate ce sunt mai mici decât valoarea 1 milimetru.

**DATE DESPRE IMOBILUL NR. 4765**

Oficiul de Cadastru și Publicitate Imobiliară PRAHOVA
Biroul de Cadastru și Publicitate Imobiliară Ploiești

A. Partea I. Descrierea imobilului

TEREN Intravilan

Adresa: Loc. Hârșă, Str Viorelelor, Jud. Prahova

Nr. Crt	Nr cadastral Nr. topografic	Suprafața* (mp)	Observații / Referințe
A1	23727	539	Sector cadastral:30 Teren neimprejmuit;

B. Partea II. Proprietari și acte

Inscrieri privitoare la dreptul de proprietate și alte drepturi reale	Referințe
129817 / 12/10/2022	
Act Notarial nr. 5308, din 07/10/2022 emis de Ivan Constantin;	
B5	A1
Intabulare, drept de PROPRIETATEpartaj, dobandit prin Conventie, cota actuala 1/1, cota initiala 1/1	
1) PETCU DUMITRU	

C. Partea III. SARCINI .

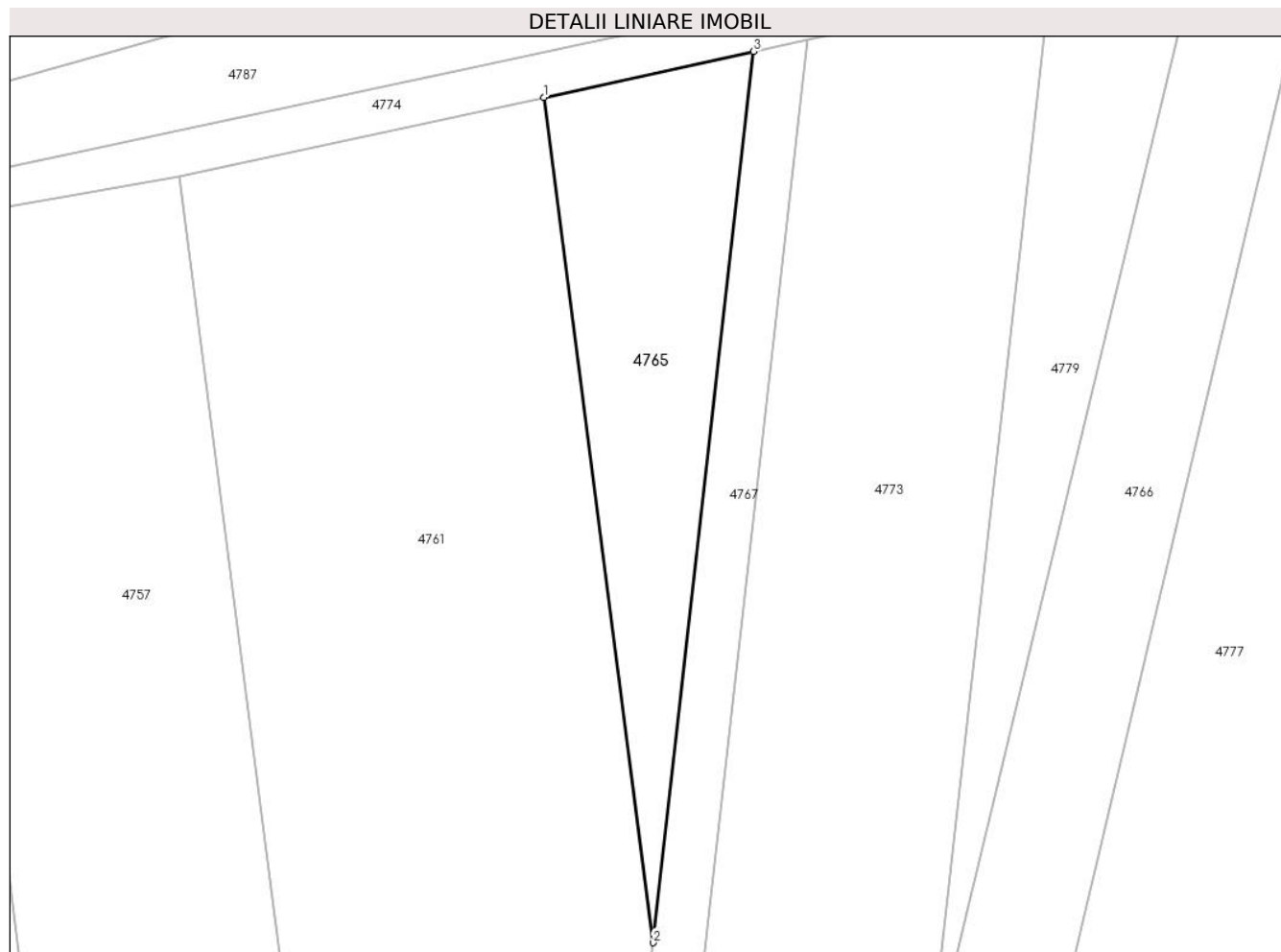
Inscrieri privind dezmembramintele dreptului de proprietate, drepturi reale de garanție și sarcini	Referințe
NU SUNT	

Anexa Nr. 1 La Partea I

Teren

Nr cadastral	Suprafața (mp)*	Observații / Referințe
23727	539	

* Suprafața este determinată în planul de proiecție Stereo 70.



Date referitoare la teren

Crt	Categorie folosință	Intravilan	Suprafața (mp)	Tarla	Parcelă	Nr. topo	Observații / Referințe
1	arabil	DA	539	30	848/6/1	-	

Lungime Segmente

1) Valorile lungimilor segmentelor sunt obținute din proiecție în plan.

Punct început	X / Y	Punct sfârșit	X / Y	Lungime segment (** (m)
1	591.557,34 393.229,792	2	591.565,746 393.164,891	65.443
2	591.565,746 393.164,891	3	591.573,483 393.233,309	68.854
3	591.573,483 393.233,309	1	591.557,34 393.229,792	16.522

** Lungimile segmentelor sunt determinate în planul de proiecție Stereo 70 și sunt rotunjite la 1 milimetru.

*** Distanța dintre puncte este formată din segmente cumulate ce sunt mai mici decât valoarea 1 milimetru.

**DATE DESPRE IMOBILUL NR. 4766**

Oficiul de Cadastru și Publicitate Imobiliară PRAHOVA
Biroul de Cadastru și Publicitate Imobiliară Ploiești

A. Partea I. Descrierea imobilului

TEREN Necunoscut

Nr. CF vechi:1115

Nr. cadastral vechi:10291

Adresa: Loc. Hârșă, Str Viorelelor, Jud. Prahova, T.30,A.848/11,F.843/1

Nr. Crt	Nr cadastral Nr. topografic	Suprafața* (mp)	Observații / Referințe
A1	20368	Din acte: 2.500 Masurata: 2.498	Sector cadastral:30 Teren neimprejmit;

B. Partea II. Proprietari și acte

Inscrieri privitoare la dreptul de proprietate și alte drepturi reale		Referințe
31929 / 06/06/2012		
Act Notarial nr. 1223, din 05/06/2012 emis de NP MANZICU CORINA MIHAELA (; act administrativ nr. CE 340915/30-07-2010 emis de CONSILIUL LOCAL BUCURESTI SECT 6;);		
B7	se noteaza schimbarea numelui proprietarei din IONITA LIDIA-CRISTINA in NASTASE LIDIA-CRISTINA	A1
B8	Intabulare, drept de PROPRIETATEcumparare ca bun comun, dobandit prin Conventie, cota actuala 1/1, cota initiala 1/1 1) STANCIU COSETTE-MIHAELA 2) STANCIU SORIN	A1
139680 / 06/10/2021		
Act Administrativ nr. 8401, din 01/10/2021 emis de PRIMARIA Plopu (; act administrativ nr 137321 din 01.10.2021, emis de OCPI PH);		
B9	se repositioneaza imobilul cu modificarea suprafetei, conform documentatiei cadastrale anexate	A1
B10	se noteaza actualizarea informatiilor cadastrale in sensul schimbarii grupei de destinatie a imobilului din extravilan in intravilan pentru suprafata de teren de 880 mp	A1

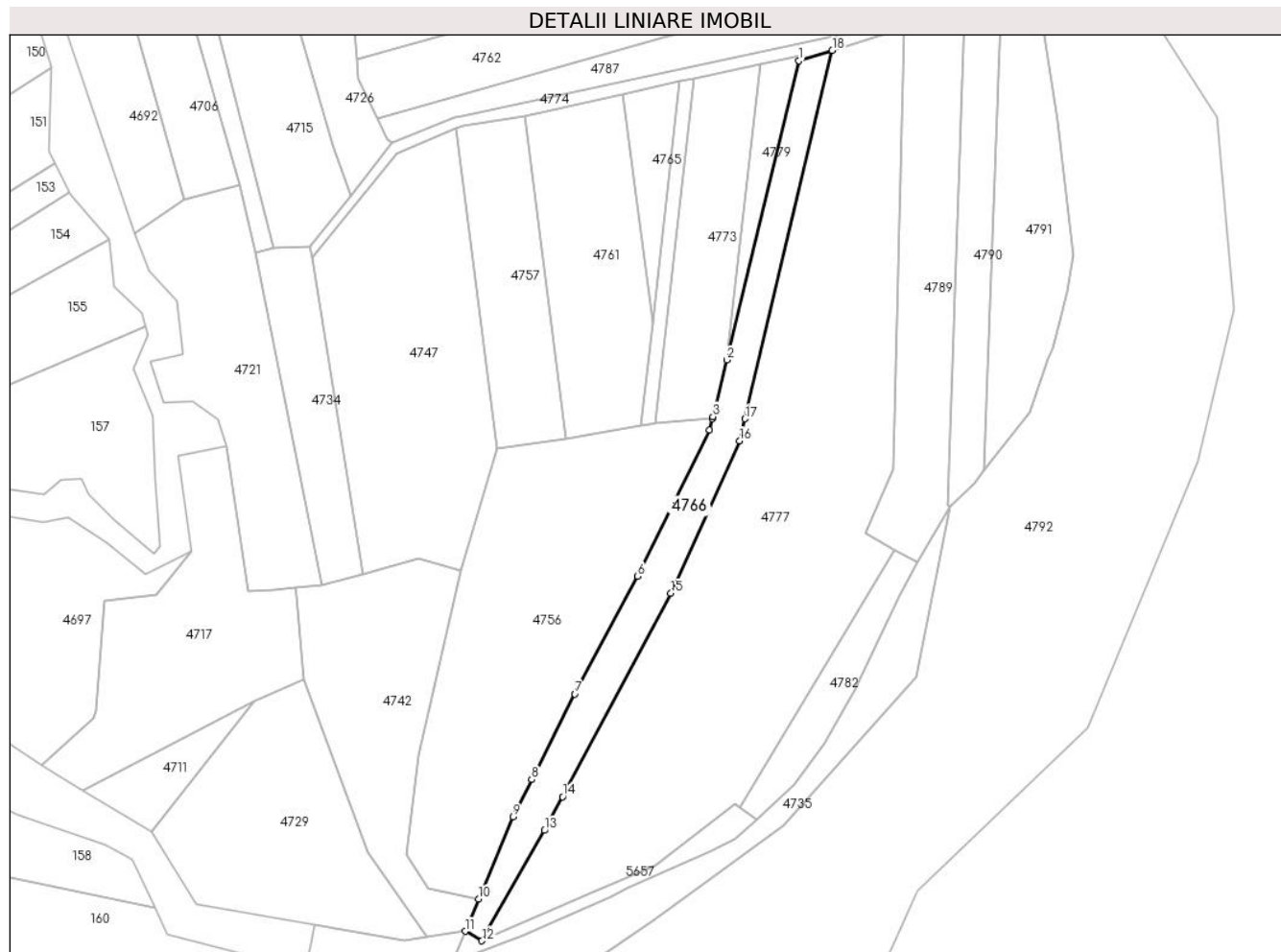
C. Partea III. SARCINI .

Inscrieri privind dezmembramentele dreptului de proprietate, drepturi reale de garanție și sarcini	Referințe
NU SUNT	

Anexa Nr. 1 La Partea I**Teren**

Nr cadastral	Suprafața (mp)*	Observații / Referințe
20368	Din acte: 2.500 Masurata: 2.498	

* Suprafața este determinată în planul de proiecție Stereo 70.

**Date referitoare la teren**

Crt	Categorie folosință	Intravilan	Suprafața (mp)	Tarla	Parcelă	Nr. topo	Observații / Referințe
1	arabil	DA	923	30	848/11	-	
2	arabil	NU	1.193	30	848/11	-	
3	faneata	NU	382	30	843/1	-	

Lungime Segmente

1) Valorile lungimilor segmentelor sunt obținute din proiecție în plan.

Punct început	X / Y	Punct sfârșit	X / Y	Lungime segment (** (m)
1	591.607,223 393.239,205	2	591.586,74 393.154,279	87.361
2	591.586,74 393.154,279	3	591.582,856 393.138,175	16.566
3	591.582,856 393.138,175	4	591.582,706 393.137,556	0.637

Punct început	X / Y	Punct sfârșit	X / Y	Lungime segment (** (m)
4	591.582,706 393.137,556	5	591.581,92 393.134,426	3.227
5	591.581,92 393.134,426	6	591.561,487 393.092,883	46.296
6	591.561,487 393.092,883	7	591.543,655 393.059,43	37.909
7	591.543,655 393.059,43	8	591.531,384 393.035,125	27.227
8	591.531,384 393.035,125	9	591.526,051 393.024,562	11.833
9	591.526,051 393.024,562	10	591.516,292 393.001,203	25.316
10	591.516,292 393.001,203	11	591.512,473 392.992,061	9.908
11	591.512,473 392.992,061	12	591.517,226 392.989,33	5.482
12	591.517,226 392.989,33	13	591.535,031 393.020,691	36.063
13	591.535,031 393.020,691	14	591.540,126 393.030,254	10.836
14	591.540,126 393.030,254	15	591.570,924 393.088,057	65.496
15	591.570,924 393.088,057	16	591.590,417 393.131,309	47.442
16	591.590,417 393.131,309	17	591.591,906 393.137,582	6.447
17	591.591,906 393.137,582	18	591.616,739 393.242,175	107.501
18	591.616,739 393.242,175	1	591.607,223 393.239,205	9.969

** Lungimile segmentelor sunt determinate în planul de proiecție Stereo 70 și sunt rotunjite la 1 milimetru.

*** Distanța dintre puncte este formată din segmente cumulate ce sunt mai mici decât valoarea 1 milimetru.

**DATE DESPRE IMOBILUL NR. 4767**

Oficiul de Cadastru și Publicitate Imobiliară PRAHOVA
Biroul de Cadastru și Publicitate Imobiliară Ploiești

A. Partea I. Descrierea imobilului

TEREN Intravilan

Adresa: Loc. Hârșă, Al Pădurii, Jud. Prahova, De848/8

Nr. Crt	Nr cadastral Nr. topografic	Suprafața* (mp)	Observații / Referințe
A1	23814	Din acte: 392 Masurata: 394	Sector cadastral:30 Teren imprejmuit; Fac parte integrantă din drum: ampriza și zonele de siguranță, suprastructura și infrastructura drumului, podurile, podețele, șanțurile, rigolele, viaductele, pasajele denivelate, zonele de sub pasajele rutiere, tunelurile și alte lucrări de artă, construcțiile de apărare, protecție și consolidare, trotuarele,etc

B. Partea II. Proprietari și acte

Inscrieri privitoare la dreptul de proprietate și alte drepturi reale		Referințe
56121 / 18/04/2023		
Act Normativ nr. 1359, din 27/12/2001 emis de GUVERNUL ROMANIEI (; act administrativ nr 1451 din 02.02.2023, emis de PRIMARIA PLOPU;act administrativ nr 30 din 17.05.2018, emis de CONSILIUL LOCAL PLOPU);		
B1	Intabulare, drept de PROPRIETATE(domeniul public), dobandit prin Lege, cota actuala 1/1, cota initiala 1/1 1) COMUNA PLOPU, CIF:2844626	A1

C. Partea III. SARCINI .

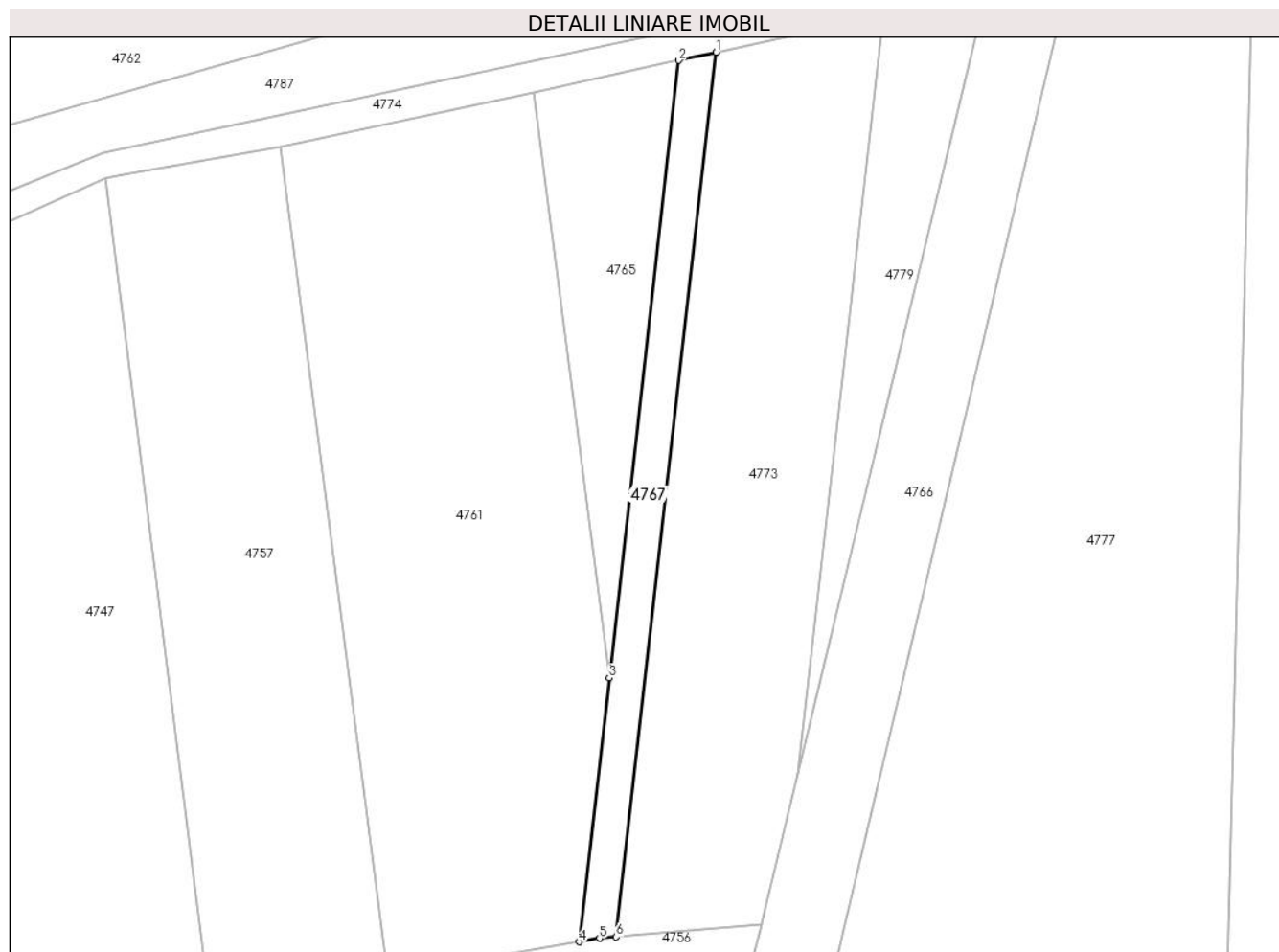
Inscrieri privind dezmembramintele dreptului de proprietate, drepturi reale de garanție și sarcini	Referințe
NU SUNT	

Anexa Nr. 1 La Partea I

Teren

Nr cadastral	Suprafața (mp)*	Observații / Referințe
23814	Din acte: 392 Masurata: 394	Fac parte integrantă din drum: ampriza și zonele de siguranță, suprastructura și infrastructura drumului, podurile, podețele, șanțurile, rigolele, viaductele, pasajele denivelate, zonele de sub pasajele rutiere, tunelurile și alte lucrări de artă, construcțiile de apărare, protecție și consolidare, trotuarele, etc

* Suprafața este determinată în planul de proiecție Stereo 70.



Date referitoare la teren

Crt	Categorie folosință	Intramilan	Suprafața (mp)	Tarla	Parcelă	Nr. topo	Observații / Referințe
1	drum	DA	394	30	848/8	-	

Lungime Segmente

1) Valorile lungimilor segmentelor sunt obținute din proiecție în plan.

Punct început	X / Y	Punct sfârșit	X / Y	Lungime segment (** (m)
1	591.577,61 393.234,208	2	591.573,483 393.233,309	4.224
2	591.573,483 393.233,309	3	591.565,746 393.164,891	68.854
3	591.565,746 393.164,891	4	591.562,437 393.135,64	29.438
4	591.562,437 393.135,64	5	591.564,686 393.136,028	2.282

Punct început	X / Y	Punct sfârșit	X / Y	Lungime segment (** (m)
5	591.564,686 393.136,028	6	591.566,524 393.136,184	1.845
6	591.566,524 393.136,184	1	591.577,61 393.234,208	98.649

** Lungimile segmentelor sunt determinate în planul de proiecție Stereo 70 și sunt rotunjite la 1 milimetru.

*** Distanța dintre puncte este formată din segmente cumulate ce sunt mai mici decât valoarea 1 milimetru.

**DATE DESPRE IMOBILUL NR. 4768**

Oficiul de Cadastru și Publicitate Imobiliară PRAHOVA
Biroul de Cadastru și Publicitate Imobiliară Ploiești

A. Partea I. Descrierea imobilului

TEREN Intravilan

Nr. CF vechi:1326

Nr. cadastral vechi:10433

Adresa: Loc. Hârșa, Str Troitei, Jud. Prahova

Nr. Crt	Nr cadastral Nr. topografic	Suprafața* (mp)	Observații / Referințe
A1	20508	1.870	Sector cadastral:30 Teren neimprejmuit;

B. Partea II. Proprietari și acte

Inscrieri privitoare la dreptul de proprietate și alte drepturi reale		Referințe
48049 / 23/08/2010		
Titlu Proprietate nr. 194, din 17/11/2003 emis de COMISIA JUDETEANA PRAHOVA;		
B1	Intabulare, drept de PROPRIETATE, dobandit prin Reconstituire, cota actuala 1/1, cota initiala 1/1 1) PAROHIA NISIPOASA HARSA, CIF:999999999999	A1

C. Partea III. SARCINI .

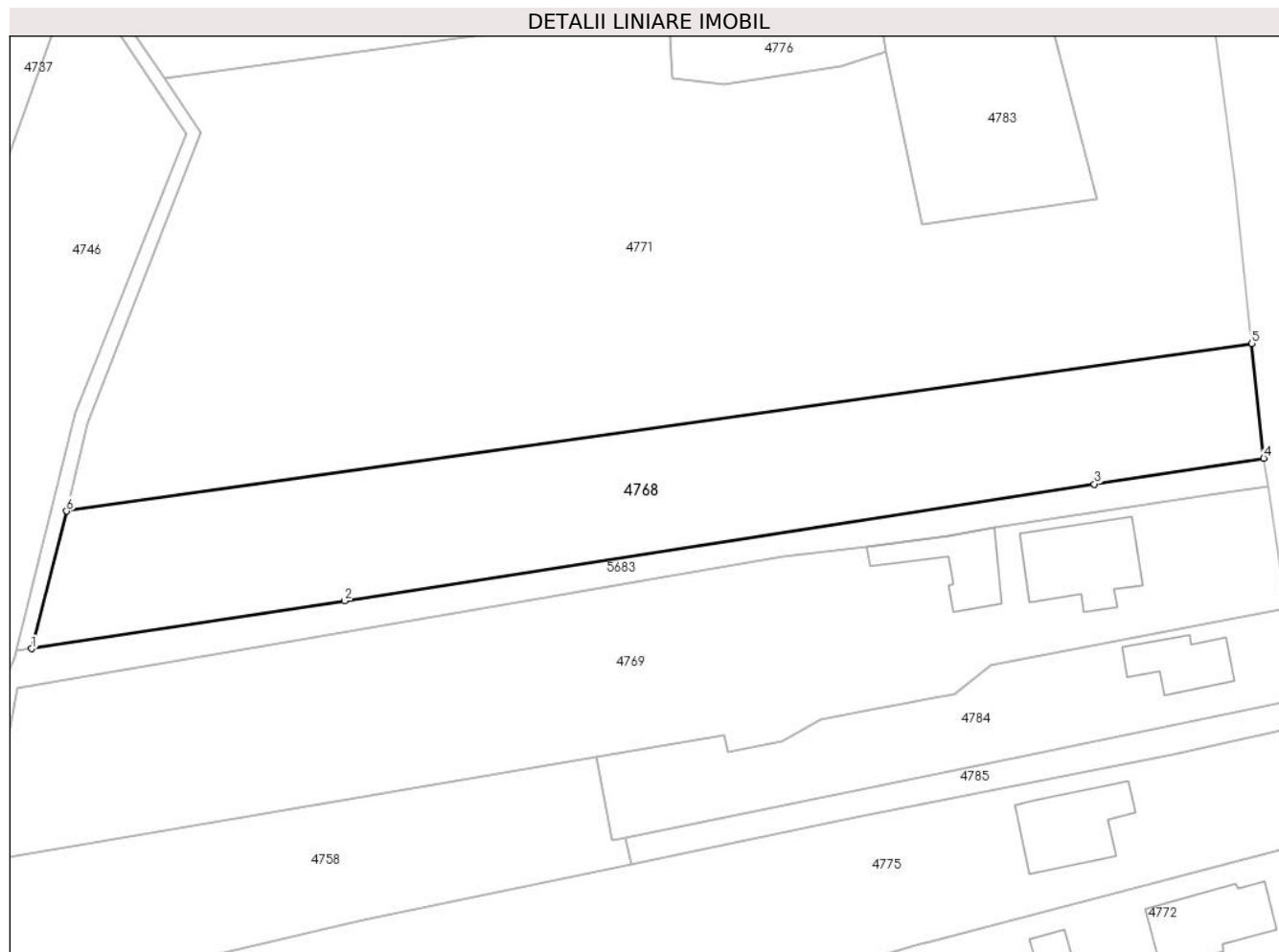
Inscrieri privind dezmembramintele dreptului de proprietate, drepturi reale de garanție și sarcini	Referințe
NU SUNT	

Anexa Nr. 1 La Partea I

Teren

Nr cadastral	Suprafața (mp)*	Observații / Referințe
20508	1.870	

* Suprafața este determinată în planul de proiecție Stereo 70.



Date referitoare la teren

Crt	Categorie folosință	Intravilan	Suprafața (mp)	Tarla	Parcelă	Nr. topo	Observații / Referințe
1	arabil	DA	1.870	10	193	-	

Lungime Segmente

1) Valorile lungimilor segmentelor sunt obținute din proiecție în plan.

Punct început	X / Y	Punct sfârșit	X / Y	Lungime segment (** (m)
1	591.509,971 393.383,447	2	591.544,876 393.388,804	35.314
2	591.544,876 393.388,804	3	591.628,422 393.401,79	84.549
3	591.628,422 393.401,79	4	591.647,31 393.404,668	19.106
4	591.647,31 393.404,668	5	591.645,981 393.417,466	12.867
5	591.645,981 393.417,466	6	591.513,873 393.398,787	133.422

Punct început	X / Y	Punct sfârșit	X / Y	Lungime segment (** (m)
6	591.513,873 393.398,787	1	591.509,971 393.383,447	15.828

** Lungimile segmentelor sunt determinate în planul de proiecție Stereo 70 și sunt rotunjite la 1 milimetru.

*** Distanța dintre puncte este formată din segmente cumulate ce sunt mai mici decât valoarea 1 milimetru.

**DATE DESPRE IMOBILUL NR. 4769**

Oficiul de Cadastru și Publicitate Imobiliară PRAHOVA
Biroul de Cadastru și Publicitate Imobiliară Ploiești

A. Partea I. Descrierea imobilului

TEREN Intravilan

Nr. CF vechi:151
Nr. cadastral vechi:100

Adresa: Loc. Hârșă, Str Troitei, Nr. 38, Jud. Prahova, T9 Cc191, V190, A189

Nr. Crt	Nr cadastral Nr. topografic	Suprafața* (mp)	Observații / Referințe
A1	20939	2.526	Sector cadastral:30 Teren imprejmuit;

Construcții

Crt	Nr cadastral Nr. topografic	Adresa	Observații / Referințe
A1.2	20939-C2	Loc. Hârșă, Str Troitei, Nr. 38, Jud. Prahova, T9 Cc191, V190, A189	Nr. niveluri:1; S. construita la sol:66 mp; Anexa
A1.3	20939-C3	Loc. Hârșă, Str Troitei, Nr. 38, Jud. Prahova, T9 Cc191, V190, A189	Nr. niveluri:1; S. construita la sol:106 mp;

B. Partea II. Proprietari și acte

Inscrieri privitoare la dreptul de proprietate și alte drepturi reale	Referințe	
58144 / 10/06/2016		
Act Administrativ nr. 10, din 30/06/2000 emis de CONSILIUL LOCAL PLOPU (; act administrativ nr. 3750/23-06-2016 emis de PRIMARIA PLOPU; act administrativ nr. 47447/12-05-2016 emis de OCPI PRAHOVA; act administrativ nr. 339/03-06-2016 emis de PRIMARIA PLOPU; act administrativ seria DS nr. 266381/18-10-2010 emis de PRIMARIA PLOPU; act administrativ seria DP nr. 807717/22-10-2007 emis de PRIMARIA PLOPU; act notarial nr. 684/08-06-2016 emis de NP IRIS-VICTORIA FRATIAN;);		
B2	se actualizeaza informatiile caadstrale conform documentatiei anexate in sensul ca adresa actuala a imobilului este Comuna Plopu,sat Harsa, nr.76,jud.Prahova	A1, A1.2
B3	se actualizeaza informatiile cadastrale conform documentatiei anexate in sensul schimbarii grupei de destinatie a terenului din intavilan in extravilan pentru terenul in suprafata de 822 mp	A1, A1.2
B4	se modifica limita si suprafata imobilului conform documentatiei cadastrale anexate	A1, A1.2
78686 / 22/08/2016		
Act Notarial nr. 992, din 22/08/2016 emis de NP FRATIAN Iris Victoria (; act administrativ nr. 3750/23-06-2016 emis de PRIMARIA PLOPU; act administrativ nr. 47447/12-05-2016 emis de OCPI PRAHOVA; act administrativ nr. 339/03-06-2016 emis de PRIMARIA PLOPU; act administrativ seria DS nr. 266381/18-10-2010 emis de PRIMARIA PLOPU; act administrativ seria DP nr. 807717/22-10-2007 emis de PRIMARIA PLOPU; act notarial nr. 684/08-06-2016 emis de NP IRIS-VICTORIA FRATIAN;);		
B5	Intabulare, drept de PROPRIETATEintretinere, dobandit prin Conventie, cota actuala 1/1, cota initiala 1/1 1) STANA MARIUS-CIPRIAN	A1
B6	Intabulare, drept de PROPRIETATEintretinere, dobandit prin Conventie, cota actuala 1/1, cota initiala 1/1 1) STANA MARIUS-CIPRIAN	A1.2
/		
Act Administrativ nr. 2254, din 06/03/2024 emis de PRIMARIA COMUNEI PLOPU (ADEVERINTA;);		
B7	Intabulare, drept de PROPRIETATE, dobandit prin Construire, cota actuala 1/1, cota initiala 1/1 1) STANA MARIUS-CIPRIAN	A1.3

C. Partea III. SARCINI

Inscrieri privind dezmembramintele dreptului de proprietate, drepturi reale de garanție și sarcini	Referințe
58144 / 10/06/2016	
Act Administrativ nr. 10, din 30/06/2000 emis de CONSILIUL LOCAL PLOPU (; act administrativ nr. 3750/23-06-2016 emis de PRIMARIA PLOPU; act administrativ nr. 47447/12-05-2016 emis de OCPI PRAHOVA; act administrativ nr. 339/03-06-2016 emis de PRIMARIA PLOPU; act administrativ seria DS nr. 266381/18-10-2010 emis de PRIMARIA PLOPU; act administrativ seria DP nr. 807717/22-10-2007 emis de PRIMARIA PLOPU; act notarial nr. 684/08-06-2016 emis de NP IRIS-VICTORIA FRATIAN;);	

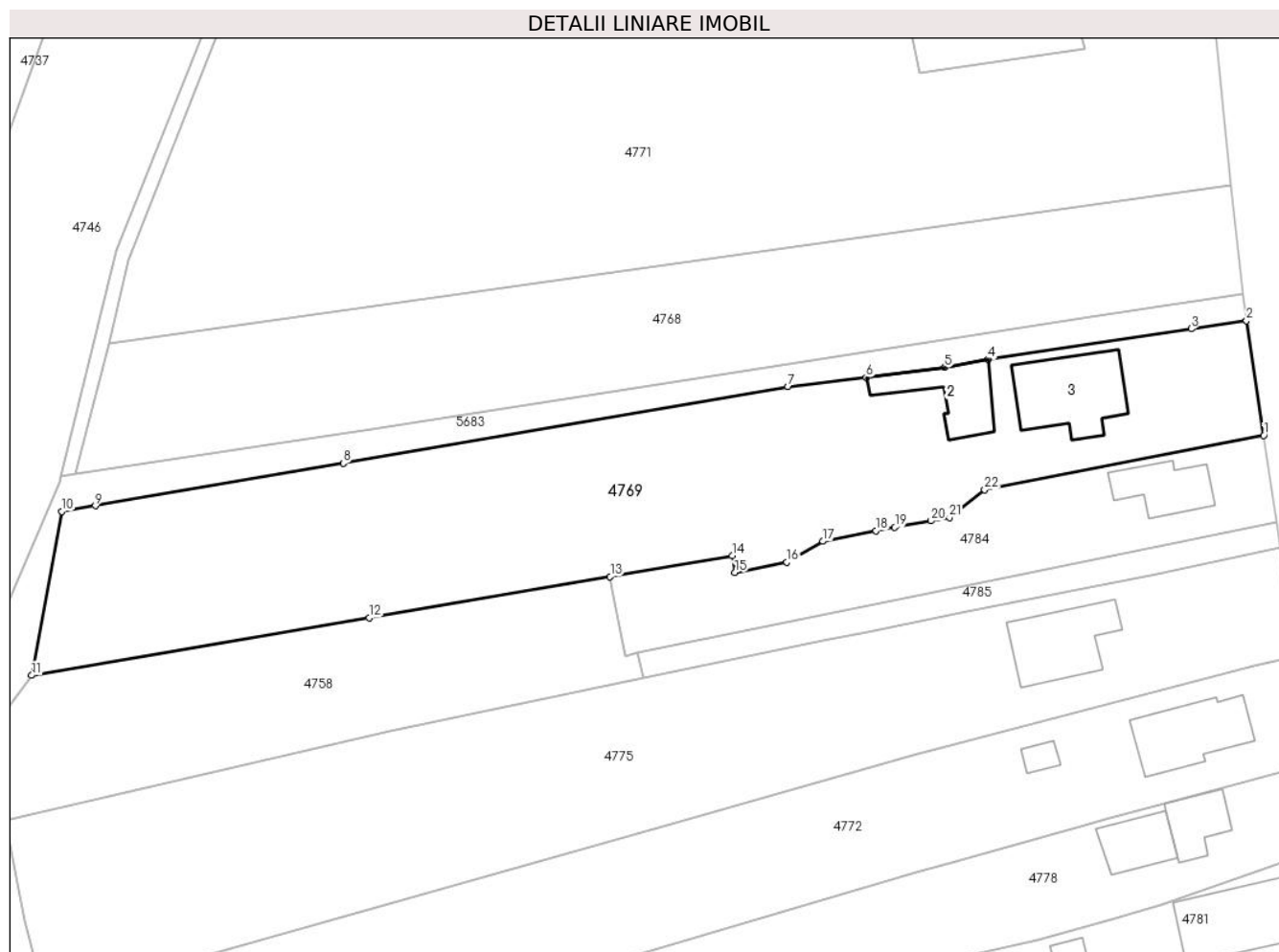
Inscrieri privind dezmembramintele dreptului de proprietate, drepturi reale de garanție și sarcini		Referințe
C3	se radiaza dreptul de abitație viager și obligația de întreținere înscrise sub C1 și C2 prin încheierea nr.7056/2004 și 7057/2004	A1, A1.2
78686 / 22/08/2016		
Act Notarial nr. 992, din 22/08/2016 emis de NP FRATIAN Iris Victoria (; act administrativ nr. 3750/23-06-2016 emis de PRIMARIA PLOPU; act administrativ nr. 47447/12-05-2016 emis de OCPI PRAHOVA; act administrativ nr. 339/03-06-2016 emis de PRIMARIA PLOPU; act administrativ seria DS nr. 266381/18-10-2010 emis de PRIMARIA PLOPU; act administrativ seria DP nr. 807717/22-10-2007 emis de PRIMARIA PLOPU; act notarial nr. 684/08-06-2016 emis de NP IRIS-VICTORIA FRATIAN;);		
C4	Intabulare, drept de IPOTECA LEGALA, Valoare:0 reprezentand contravaloarea întreținerii 1) STANA CONSTANȚA 2) STANA VASILE	A1, A1.2
C5	Intabulare, drept de UZUFRACTviager 1) STANA CONSTANȚA 2) STANA VASILE	A1, A1.2

Anexa Nr. 1 La Partea I

Teren

Nr cadastral	Suprafața (mp)*	Observații / Referințe
20939	2.526	

* Suprafața este determinată în planul de proiecție Stereo 70.



Date referitoare la teren

Crt	Categorie folosință	Intravilan	Suprafața (mp)	Tarla	Parcelă	Nr. topo	Observații / Referințe
1	curți construcții	DA	685	9	191	-	
2	arabil	DA	1.841	9	189,190	-	

Date referitoare la construcții

Crt	Număr	Destinație construcție	Supraf. (mp)	Situație juridică	Observații / Referințe
A1.2	20939-C2	construcții anexa	Din acte: 0 Masurata: 66	Cu acte	Nr. niveluri:1; S. construita la sol:66 mp; Anexa
A1.3	20939-C3	construcții de locuințe	Din acte: 0 Masurata: 106	Cu acte	Nr. niveluri:1; S. construita la sol:106 mp;

Lungime Segmente

1) Valorile lungimilor segmentelor sunt obținute din proiecție în plan.

Punct început	X / Y	Punct sfârșit	X / Y	Lungime segment (** (m))	Punct început	X / Y	Punct sfârșit	X / Y	Lungime segment (** (m))
1	591.649,78 393.388,01	2	591.647,756 393.401,507	13.648	2	591.647,756 393.401,507	3	591.641,239 393.400,564	6.585

Punct început	X / Y	Punct sfârșit	X / Y	Lungime segment (** (m)	Punct început	X / Y	Punct sfârșit	X / Y	Lungime segment (** (m)
3	591.641,239 393.400,564	4	591.617,347 393.396,969	24.161	4	591.617,347 393.396,969	5	591.612,247 393.396,01	5.189
5	591.612,247 393.396,01	6	591.602,983 393.394,85	9.336	6	591.602,983 393.394,85	7	591.593,813 393.393,727	9.239
7	591.593,813 393.393,727	8	591.541,461 393.384,745	53.117	8	591.541,461 393.384,745	9	591.512,282 393.379,739	29.605
9	591.512,282 393.379,739	10	591.508,345 393.379,064	3.994	10	591.508,345 393.379,064	11	591.504,791 393.359,809	19.58
11	591.504,791 393.359,809	12	591.544,521 393.366,584	40.304	12	591.544,521 393.366,584	13	591.572,87 393.371,418	28.758
13	591.572,87 393.371,418	14	591.587,226 393.373,866	14.563	14	591.587,226 393.373,866	15	591.587,537 393.371,89	2.0
15	591.587,537 393.371,89	16	591.593,675 393.373,096	6.255	16	591.593,675 393.373,096	17	591.597,894 393.375,558	4.885
17	591.597,894 393.375,558	18	591.604,126 393.376,813	6.357	18	591.604,126 393.376,813	19	591.606,372 393.377,216	2.282
19	591.606,372 393.377,216	20	591.610,637 393.377,982	4.333	20	591.610,637 393.377,982	21	591.612,79 393.378,365	2.187
21	591.612,79 393.378,365	22	591.616,944 393.381,628	5.282	22	591.616,944 393.381,628	1	591.649,78 393.388,01	33.45

** Lungimile segmentelor sunt determinate în planul de proiecție Stereo 70 și sunt rotunjite la 1 milimetru.

*** Distanța dintre puncte este formată din segmente cumulate ce sunt mai mici decât valoarea 1 milimetru.

**DATE DESPRE IMOBILUL NR. 4770**

Oficiul de Cadastru și Publicitate Imobiliară PRAHOVA
Biroul de Cadastru și Publicitate Imobiliară Ploiești

A. Partea I. Descrierea imobilului

TEREN Intravilan

Adresa: Loc. Hârșă, Jud. Prahova

Nr. Crt	Nr cadastral Nr. topografic	Suprafața* (mp)	Observații / Referințe
A1		267	Sector cadastral:30 Teren neimprejmuit;

B. Partea II. Proprietari și acte

Inscrieri privitoare la dreptul de proprietate și alte drepturi reale		Referințe
/		
Act Normativ nr. 7, din 13/03/1996 emis de PARLAMENTUL ROMANIEI (LEGE;);		
B1	Inscrierea provizorie, drept de PROPRIETATE, dobandit prin Lege, cota actuala 1/1, cota initiala 1/1 1) COMUNA PLOPU, CIF:2844626	A1

C. Partea III. SARCINI .

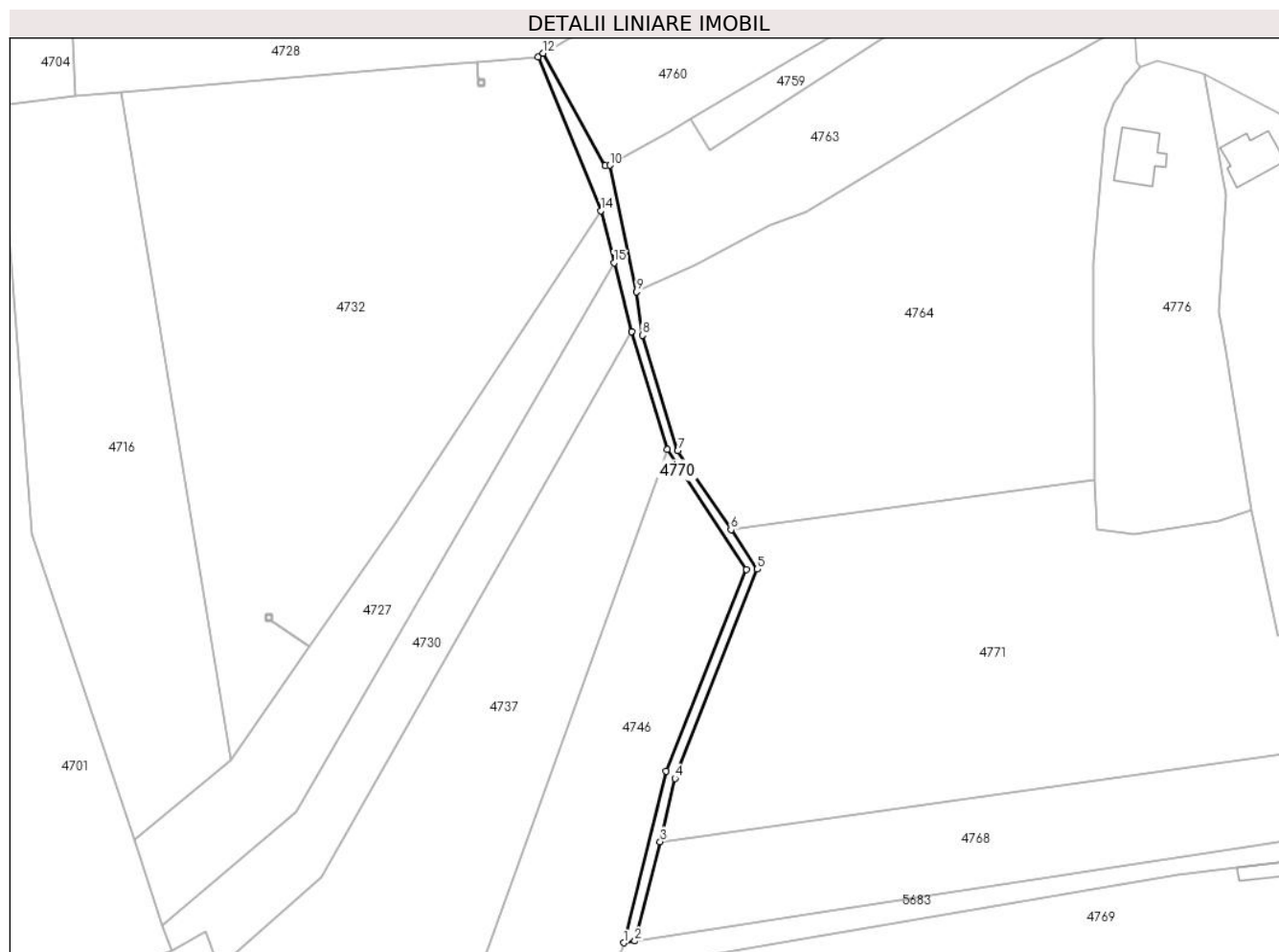
Inscrieri privind dezmembramintele dreptului de proprietate, drepturi reale de garanție și sarcini	Referințe
NU SUNT	

Anexa Nr. 1 La Partea I

Teren

Nr cadastral	Suprafața (mp)*	Observații / Referințe
	267	

* Suprafața este determinată în planul de proiecție Stereo 70.



Date referitoare la teren

Crt	Categorie folosință	Intravilan	Suprafața (mp)	Tarla	Parcelă	Nr. topo	Observații / Referințe
1	drum	DA	267	30	192	-	

Lungime Segmente

1) Valorile lungimilor segmentelor sunt obținute din proiecție în plan.

Punct început	X / Y	Punct sfârșit	X / Y	Lungime segment (** (m)
1	591.508,236 393.383,181	2	591.509,971 393.383,447	1.755
2	591.509,971 393.383,447	3	591.513,873 393.398,787	15.828
3	591.513,873 393.398,787	4	591.516,141 393.408,584	10.056
4	591.516,141 393.408,584	5	591.528,866 393.440,893	34.725
5	591.528,866 393.440,893	6	591.524,796 393.446,956	7.302

Punct început	X / Y	Punct sfârșit	X / Y	Lungime segment (** (m)
6	591.524,796 393.446,956	7	591.516,573 393.459,15	14.708
7	591.516,573 393.459,15	8	591.511,124 393.476,978	18.642
8	591.511,124 393.476,978	9	591.510,203 393.483,729	6.814
9	591.510,203 393.483,729	10	591.506,067 393.503,252	19.956
10	591.506,067 393.503,252	11	591.505,384 393.503,238	0.683
11	591.505,384 393.503,238	12	591.495,779 393.520,553	19.801
12	591.495,779 393.520,553	13	591.495,002 393.519,984	0.963
13	591.495,002 393.519,984	14	591.504,677 393.496,246	25.634
14	591.504,677 393.496,246	15	591.506,729 393.488,188	8.315
15	591.506,729 393.488,188	16	591.509,439 393.477,549	10.979
16	591.509,439 393.477,549	17	591.514,921 393.459,347	19.01
17	591.514,921 393.459,347	18	591.527,163 393.440,857	22.175
18	591.527,163 393.440,857	19	591.514,783 393.409,712	33.515
19	591.514,783 393.409,712	1	591.508,236 393.383,181	27.327

** Lungimile segmentelor sunt determinate în planul de proiecție Stereo 70 și sunt rotunjite la 1 milimetru.

*** Distanța dintre puncte este formată din segmente cumulate ce sunt mai mici decât valoarea 1 milimetru.

**DATE DESPRE IMOBILUL NR. 4771**

Oficiul de Cadastru și Publicitate Imobiliară PRAHOVA
Biroul de Cadastru și Publicitate Imobiliară Ploiești

A. Partea I. Descrierea imobilului

TEREN Intravilan

Adresa: Loc. Hârșă, Str Troiței , Nr. 34, Jud. Prahova

Nr. Crt	Nr cadastral Nr. topografic	Suprafața* (mp)	Observații / Referințe
A1	24512	Din acte: 5.080 Masurata: 5.082	Sector cadastral:30 Teren imprejmuit;

Construcții

Crt	Nr cadastral Nr. topografic	Adresa	Observații / Referințe
A1.1	24512-C1	Loc. Hârșă, Str Troiței , Nr. 34, Jud. Prahova	Nr. niveluri:1; S. construita la sol:84 mp; S. construita desfasurata:84 mp; C1 Parter Sc desf=83.90mp,Anul. 1958

B. Partea II. Proprietari și acte

Inscrieri privitoare la dreptul de proprietate și alte drepturi reale		Referințe
11230 / 29/01/2024		
Act Notarial nr. 697, din 10/11/2023 emis de NP Ivan Constantin (; act administrativ nr 1165 din 29.01.2024, emis de Comuna Plopu;act administrativ nr 153 din 12.11.2003, emis de Comisia Judeteana Prahova;act normativ nr 11449 din 21.12.2023, emis de Primaria Plopu);		
B1	Intabulare, drept de PROPRIETATE, dobandit prin Succesiune, cota actuala 4/16, cota initiala 4/16 1) BAICAN ELENA	A1
B2	Intabulare, drept de PROPRIETATE, dobandit prin Succesiune, cota actuala 3/16, cota initiala 3/16 1) TOMA ELENA-GABRIELA	A1
B3	Intabulare, drept de PROPRIETATE, dobandit prin Succesiune, cota actuala 3/16, cota initiala 3/16 1) ENACHE AURELIA	A1
B4	Intabulare, drept de PROPRIETATE, dobandit prin Succesiune, cota actuala 3/16, cota initiala 3/16 1) ENACHE IOANA	A1
B5	Intabulare, drept de PROPRIETATE, dobandit prin Succesiune, cota actuala 3/16, cota initiala 3/16 1) BAICAN ȘTEFAN-CĂTĂLIN	A1
B6	Intabulare, drept de PROPRIETATEconstruire si succesiune, dobandit prin Lege, cota actuala 20/32, cota initiala 20/32 1) BAICAN ELENA	A1.1
B7	Intabulare, drept de PROPRIETATE, dobandit prin Succesiune, cota actuala 3/32, cota initiala 3/32 1) TOMA ELENA-GABRIELA	A1.1
B8	Intabulare, drept de PROPRIETATE, dobandit prin Succesiune, cota actuala 3/32, cota initiala 3/32 1) ENACHE AURELIA	A1.1
B9	Intabulare, drept de PROPRIETATE, dobandit prin Succesiune, cota actuala 3/32, cota initiala 3/32 1) ENACHE IOANA	A1.1
B10	Intabulare, drept de PROPRIETATE, dobandit prin Succesiune, cota actuala 3/32, cota initiala 3/32 1) BAICAN ȘTEFAN-CĂTĂLIN	A1.1

C. Partea III. SARCINI .

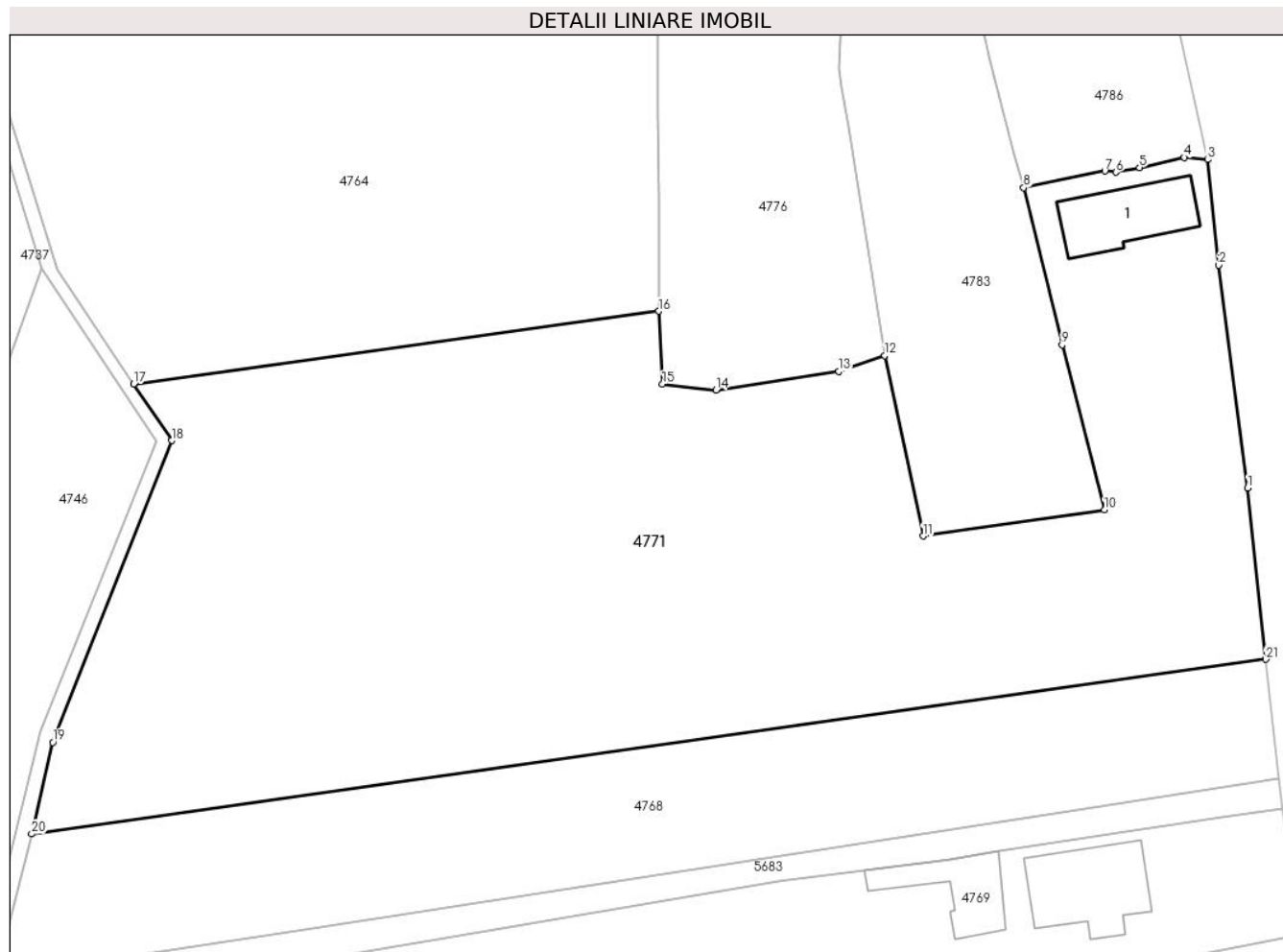
Inscrieri privind dezmembramintele dreptului de proprietate, drepturi reale de garanție și sarcini	Referințe
NU SUNT	

Anexa Nr. 1 La Partea I

Teren

Nr cadastral	Suprafața (mp)*	Observații / Referințe
24512	Din acte: 5.080 Masurata: 5.082	

* Suprafața este determinată în planul de proiecție Stereo 70.



Date referitoare la teren

Crt	Categorie folosință	Intra vilan	Suprafața (mp)	Tarla	Parcelă	Nr. topo	Observații / Referințe
1	curți construcții	DA	275	10	195	-	
2	arabil	DA	4.414	10	193/1,194	-	
3	faneata	DA	393	10	193/1	-	

Date referitoare la construcții

Crt	Număr	Destinație construcție	Supraf. (mp)	Situație juridică	Observații / Referințe
A1.1	24512-C1	construcții de locuințe	84	Cu acte	Nr. niveluri:1; S. construita la sol:84 mp; S. construita desfasurata:84 mp; C1 Parter Sc desf=83.90mp,Anul.1958

Lungime Segmente

1) Valorile lungimilor segmentelor sunt obținute din proiecție în plan.

Punct început	X / Y	Punct sfârșit	X / Y	Lungime segment (** (m)
1	591.644,04 393.435,82	2	591.640,934 393.459,67	24.051

Punct început	X / Y	Punct sfârșit	X / Y	Lungime segment (** (m)
2	591.640,934 393.459,67	3	591.639,76 393.470,96	11.351

Punct început	X / Y	Punct sfârșit	X / Y	Lungime segment (** (m)
3	591.639,76 393.470,96	4	591.637,261 393.471,2	2.51
5	591.632,462 393.470,11	6	591.629,936 393.469,61	2.575
7	591.628,748 393.469,731	8	591.620,055 393.467,962	8.871
9	591.624,168 393.451,127	10	591.628,703 393.433,476	18.224
11	591.609,286 393.430,666	12	591.605,19 393.450,0	19.763
13	591.600,274 393.448,283	14	591.587,126 393.446,307	13.296
15	591.581,414 393.446,938	16	591.581,012 393.454,736	7.808
17	591.524,796 393.446,956	18	591.528,866 393.440,893	7.302
19	591.516,141 393.408,584	20	591.513,873 393.398,787	10.056
21	591.645,981 393.417,466	1	591.644,04 393.435,82	18.456

Punct început	X / Y	Punct sfârșit	X / Y	Lungime segment (** (m)
4	591.637,261 393.471,2	5	591.632,462 393.470,11	4.921
6	591.629,936 393.469,61	7	591.628,748 393.469,731	1.194
8	591.620,055 393.467,962	9	591.624,168 393.451,127	17.33
10	591.628,703 393.433,476	11	591.609,286 393.430,666	19.619
12	591.605,19 393.450,0	13	591.600,274 393.448,283	5.207
14	591.587,126 393.446,307	15	591.581,414 393.446,938	5.747
16	591.581,012 393.454,736	17	591.524,796 393.446,956	56.752
18	591.528,866 393.440,893	19	591.516,141 393.408,584	34.725
20	591.513,873 393.398,787	21	591.645,981 393.417,466	133.422

** Lungimile segmentelor sunt determinate în planul de proiecție Stereo 70 și sunt rotunjite la 1 milimetru.

*** Distanța dintre puncte este formată din segmente cumulate ce sunt mai mici decât valoarea 1 milimetru.

**DATE DESPRE IMOBILUL NR. 4772**

Oficiul de Cadastru și Publicitate Imobiliară PRAHOVA
Biroul de Cadastru și Publicitate Imobiliară Ploiești

A. Partea I. Descrierea imobilului

TEREN Intravilan

Adresa: Loc. Hârșă, Str Troiței, Nr. 44, Jud. Prahova

Nr. Crt	Nr cadastral Nr. topografic	Suprafața* (mp)	Observații / Referințe
A1	21735	Din acte: 1.932 Masurata: 2.015	Sector cadastral:30 Teren imprejmuit;

Construcții

Crt	Nr cadastral Nr. topografic	Adresa	Observații / Referințe
A1.1	21735-C1	Loc. Hârșă, Str Troiței, Nr. 44, Jud. Prahova	Nr. niveluri:1; S. construita la sol:87 mp; S. construita desfasurata:87 mp; LOCUINTA
A1.3	21735-C3	Loc. Hârșă, Str Troiței, Nr. 44, Jud. Prahova	Nr. niveluri:1; S. construita la sol:12 mp; S. construita desfasurata:12 mp; ANEXA

B. Partea II. Proprietari și acte

Inscrieri privitoare la dreptul de proprietate și alte drepturi reale		Referințe
52005 / 15/05/2019		
Act Administrativ nr. 250, din 29/03/2004 emis de COMISIA JUDETEANA PRAHOVA (; act notarial nr 213 din 10.04.2019, emis de NP IVAN CONSTANTIN;act notarial nr 85 din 19.03.2019, emis de NP IVAN CONSTANTIN; act notarial nr 212 din 10.04.2019, emis de NP IVAN CONSTANTIN;act administrativ nr 3493 din 09.05.2019, emis de PRIMARIA PLOPU;act notarial nr 211 din 10.04.2019, emis de NP IVAN CONSTANTIN);		
B3	Intabulare, drept de PROPRIETATE, dobandit prin Succesiune, cota actuala 1/4, cota initiala 1/4 1) VASILE GEORGIAN	A1
B6	Intabulare, drept de PROPRIETATE, dobandit prin Succesiune, cota actuala 8/32, cota initiala 8/32 1) VASILE GEORGIAN	A1.1, A1.3
71916 / 10/07/2019		
Act Notarial nr. 3110, din 10/07/2019 emis de NP Tudose George Radu;		
B7	Intabulare, drept de PROPRIETATEcumparare ca bun comun, dobandit prin Conventie, cota actuala 24/32, cota initiala 24/32 1) VASILE GEORGIAN 2) VASILE MIHAELA-FLORENTINA	A1
B8	Intabulare, drept de PROPRIETATEcumparare ca bun comun, dobandit prin Conventie, cota actuala 24/32, cota initiala 24/32 1) VASILE GEORGIAN 2) VASILE MIHAELA-FLORENTINA	A1.1, A1.3
82706 / 06/08/2019		
Act Notarial nr. 3690, din 06/08/2019 emis de NP Tudose Maria;		
B9	se respinge cererea de inscriere intrucat nu s-au solutionat cerintele emise prin referatul de completare	A1, A1.1, A1.3

C. Partea III. SARCINI .

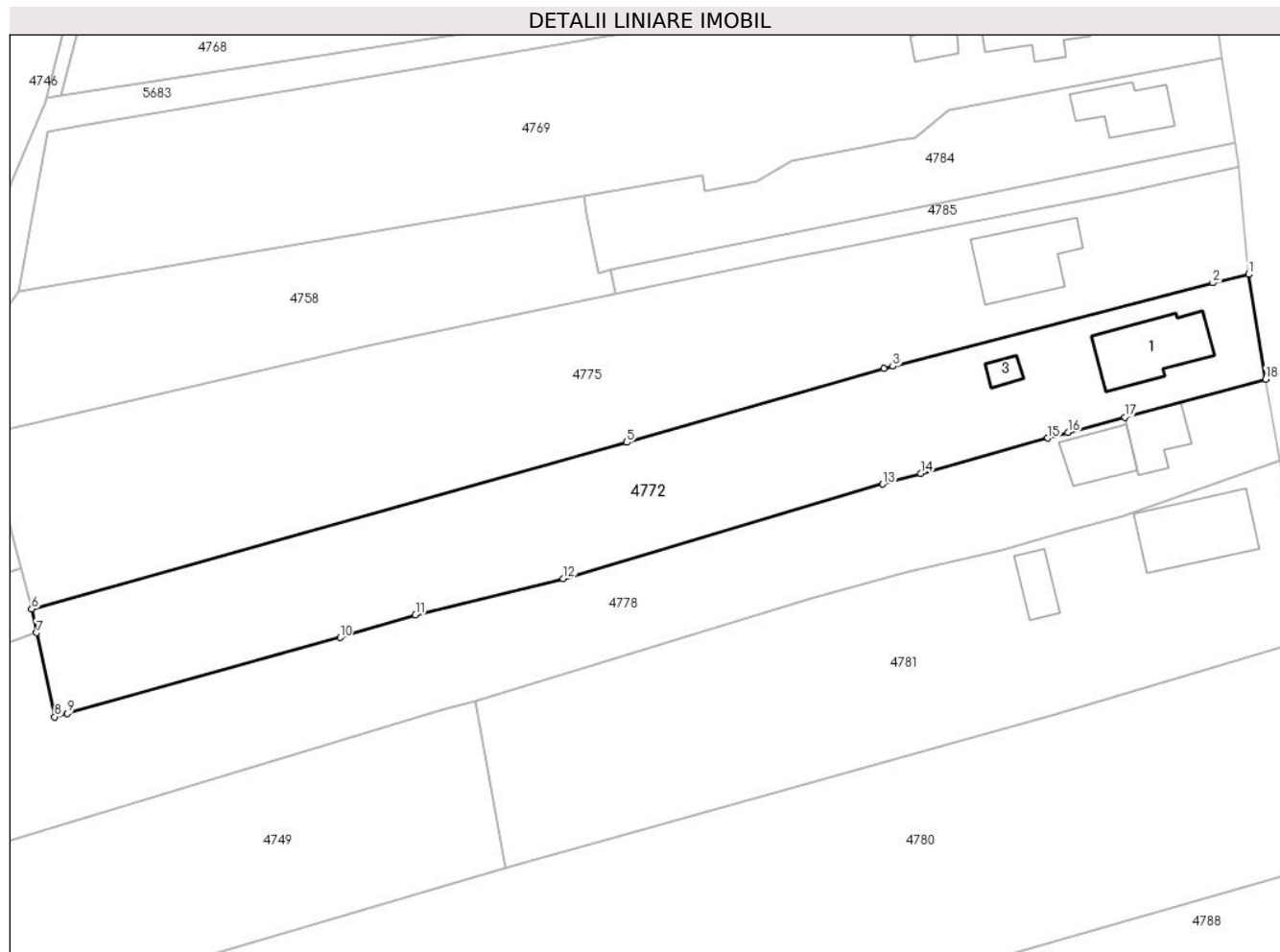
Inscrieri privind dezmembramintele dreptului de proprietate, drepturi reale de garanție și sarcini	Referințe
NU SUNT	

Anexa Nr. 1 La Partea I

Teren

Nr cadastral	Suprafața (mp)*	Observații / Referințe
21735	Din acte: 1.932 Masurata: 2.015	

* Suprafața este determinată în planul de proiecție Stereo 70.



Date referitoare la teren

Crt	Categorie folosință	Intra vilan	Suprafața (mp)	Tarla	Parcelă	Nr. topo	Observații / Referințe
1	curți constructii	DA	569	9	185	-	
2	arabil	DA	1.446	9	183,184	-	

Date referitoare la construcții

Crt	Număr	Destinație construcție	Supraf. (mp)	Situație juridică	Observații / Referințe
A1.1	21735-C1	construcții de locuințe	Din acte: 84 Masurata: 87	Cu acte	Nr. niveluri:1; S. construita la sol:87 mp; S. construita desfasurata:87 mp; LOCUINTA
A1.3	21735-C3	construcții anexa	Din acte: 15 Masurata: 12	Cu acte	Nr. niveluri:1; S. construita la sol:12 mp; S. construita desfasurata:12 mp; ANEXA

Lungime Segmente

1) Valorile lungimilor segmentelor sunt obținute din proiecție în plan.

Punct început	X / Y	Punct sfârșit	X / Y	Lungime segment (** (m)
1	591.652,994 393.361,915	2	591.648,663 393.360,887	4.451
2	591.648,663 393.360,887	3	591.610,12 393.350,842	39.83

Punct început	X / Y	Punct sfârșit	X / Y	Lungime segment (** (m)
3	591.610,12 393.350,842	4	591.609,025 393.350,552	1.133
4	591.609,025 393.350,552	5	591.578,061 393.341,688	32.208
5	591.578,061 393.341,688	6	591.506,426 393.321,62	74.393
6	591.506,426 393.321,62	7	591.507,034 393.318,761	2.923
7	591.507,034 393.318,761	8	591.509,191 393.308,624	10.364
8	591.509,191 393.308,624	9	591.510,715 393.309,048	1.582
9	591.510,715 393.309,048	10	591.543,563 393.318,19	34.096
10	591.543,563 393.318,19	11	591.552,637 393.320,92	9.476
11	591.552,637 393.320,92	12	591.570,425 393.325,299	18.319
12	591.570,425 393.325,299	13	591.608,916 393.336,667	40.135
13	591.608,916 393.336,667	14	591.613,5 393.337,944	4.759
14	591.613,5 393.337,944	15	591.628,788 393.342,2	15.869
15	591.628,788 393.342,2	16	591.631,211 393.342,875	2.515
16	591.631,211 393.342,875	17	591.638,052 393.344,724	7.086
17	591.638,052 393.344,724	18	591.655,023 393.349,29	17.575
18	591.655,023 393.349,29	1	591.652,994 393.361,915	12.787

** Lungimile segmentelor sunt determinate în planul de proiecție Stereo 70 și sunt rotunjite la 1 milimetru.

*** Distanța dintre puncte este formată din segmente cumulate ce sunt mai mici decât valoarea 1 milimetru.

**DATE DESPRE IMOBILUL NR. 4773**

Oficiul de Cadastru și Publicitate Imobiliară PRAHOVA
Biroul de Cadastru și Publicitate Imobiliară Ploiești

A. Partea I. Descrierea imobilului

TEREN Intravilan

Adresa: Loc. Hârșă, Str Viorelelor, Jud. Prahova

Nr. Crt	Nr cadastral Nr. topografic	Suprafața* (mp)	Observații / Referințe
A1	23728	1.786	Sector cadastral:30 Teren neimprejmuit;

B. Partea II. Proprietari și acte

Inscrieri privitoare la dreptul de proprietate și alte drepturi reale	Referințe
129828 / 12/10/2022	
Act Notarial nr. 5308, din 07/10/2022 emis de NP Ivan Constantin;	
B5	A1
Intabulare, drept de PROPRIETATEpartaj, dobandit prin Conventie, cota actuala 1/1, cota initiala 1/1	
1) PETCU DUMITRU	

C. Partea III. SARCINI .

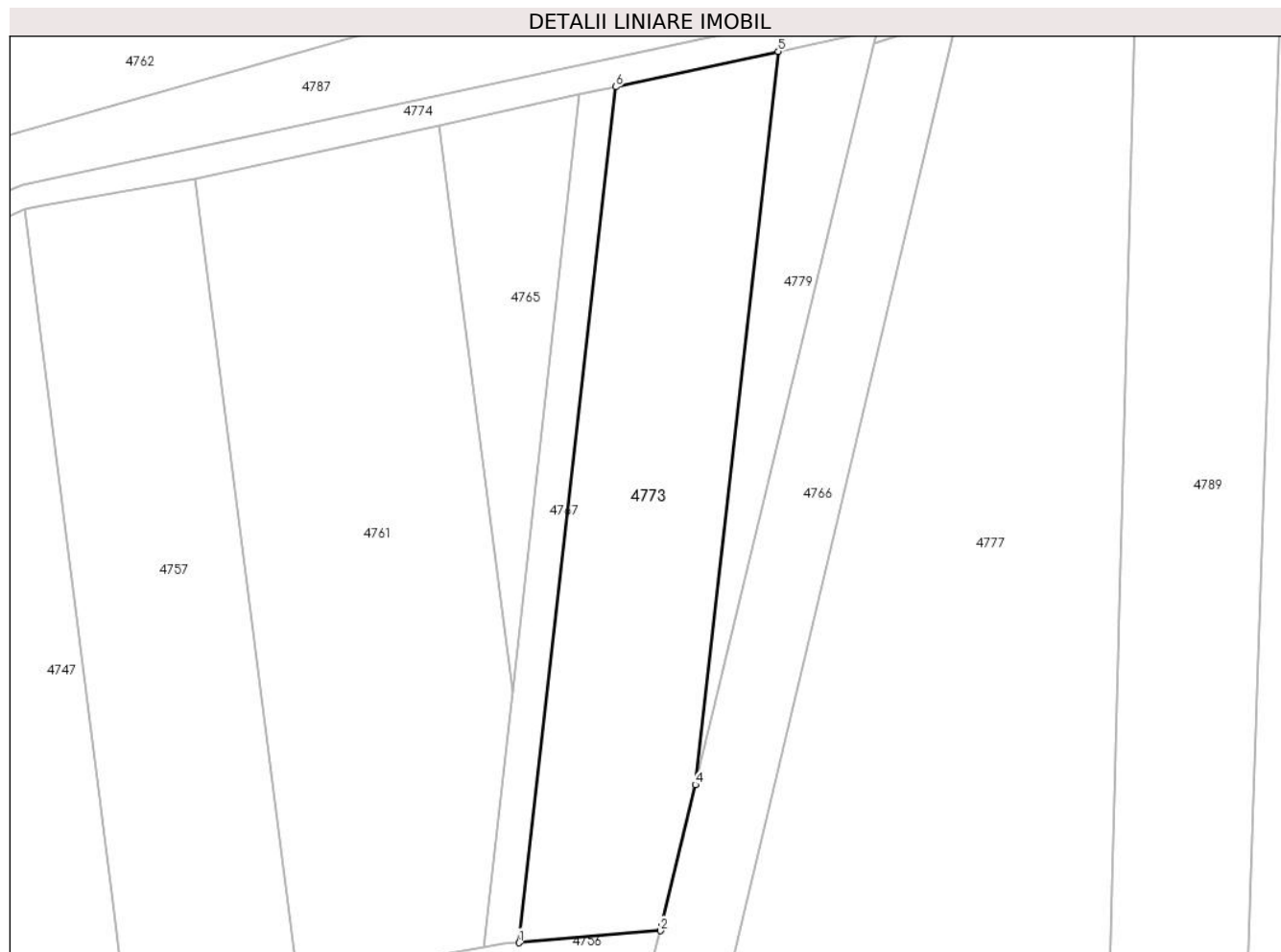
Inscrieri privind dezmembramintele dreptului de proprietate, drepturi reale de garanție și sarcini	Referințe
NU SUNT	

Anexa Nr. 1 La Partea I

Teren

Nr cadastral	Suprafața (mp)*	Observații / Referințe
23728	1.786	

* Suprafața este determinată în planul de proiecție Stereo 70.



Date referitoare la teren

Crt	Categorie folosință	Intravilan	Suprafața (mp)	Tarla	Parcelă	Nr. topo	Observații / Referințe
1	arabil	DA	1.786	30	848/9	-	

Lungime Segmente

1) Valorile lungimilor segmentelor sunt obținute din proiecție în plan.

Punct început	X / Y	Punct sfârșit	X / Y	Lungime segment (** (m)
1	591.566,524 393.136,184	2	591.582,706 393.137,556	16.24
2	591.582,706 393.137,556	3	591.582,856 393.138,175	0.637
3	591.582,856 393.138,175	4	591.586,74 393.154,279	16.566
4	591.586,74 393.154,279	5	591.596,238 393.238,266	84.522
5	591.596,238 393.238,266	6	591.577,61 393.234,208	19.065

Punct început	X / Y	Punct sfârșit	X / Y	Lungime segment (** (m)
6	591.577,61 393.234,208	1	591.566,524 393.136,184	98.649

** Lungimile segmentelor sunt determinate în planul de proiecție Stereo 70 și sunt rotunjite la 1 milimetru.

*** Distanța dintre puncte este formată din segmente cumulate ce sunt mai mici decât valoarea 1 milimetru.

**DATE DESPRE IMOBILUL NR. 4774**

Oficiul de Cadastru și Publicitate Imobiliară PRAHOVA
Biroul de Cadastru și Publicitate Imobiliară Ploiești

A. Partea I. Descrierea imobilului

TEREN Intravilan

Adresa: Loc. Hârșă, Str Viorelelor , Jud. Prahova

Nr. Crt	Nr cadastral Nr. topografic	Suprafața* (mp)	Observații / Referințe
A1	23810	Din acte: 690 Masurata: 705	Sector cadastral:30 Teren imprejmuit;

B. Partea II. Proprietari și acte

Inscrieri privitoare la dreptul de proprietate și alte drepturi reale	Referințe
56113 / 18/04/2023	
Act Administrativ nr. 1453, din 02/02/2023 emis de PRIMARIA PLOPU (; act administrativ nr 30 din 17.05.2018, emis de CONSILIUL LOCAL PLOPU;act normativ nr 1359 din 27.12.2001, emis de GUVERNUL ROMANIEI;act administrativ nr 59 din 14.08.2018, emis de PRIMARIA PLOPU);	
B1	A1
Intabulare, drept de PROPRIETATE(domeniul public), dobandit prin Lege, cota actuala 1/1, cota initiala 1/1 1) COMUNA PLOPU , CIF:2844626	

C. Partea III. SARCINI .

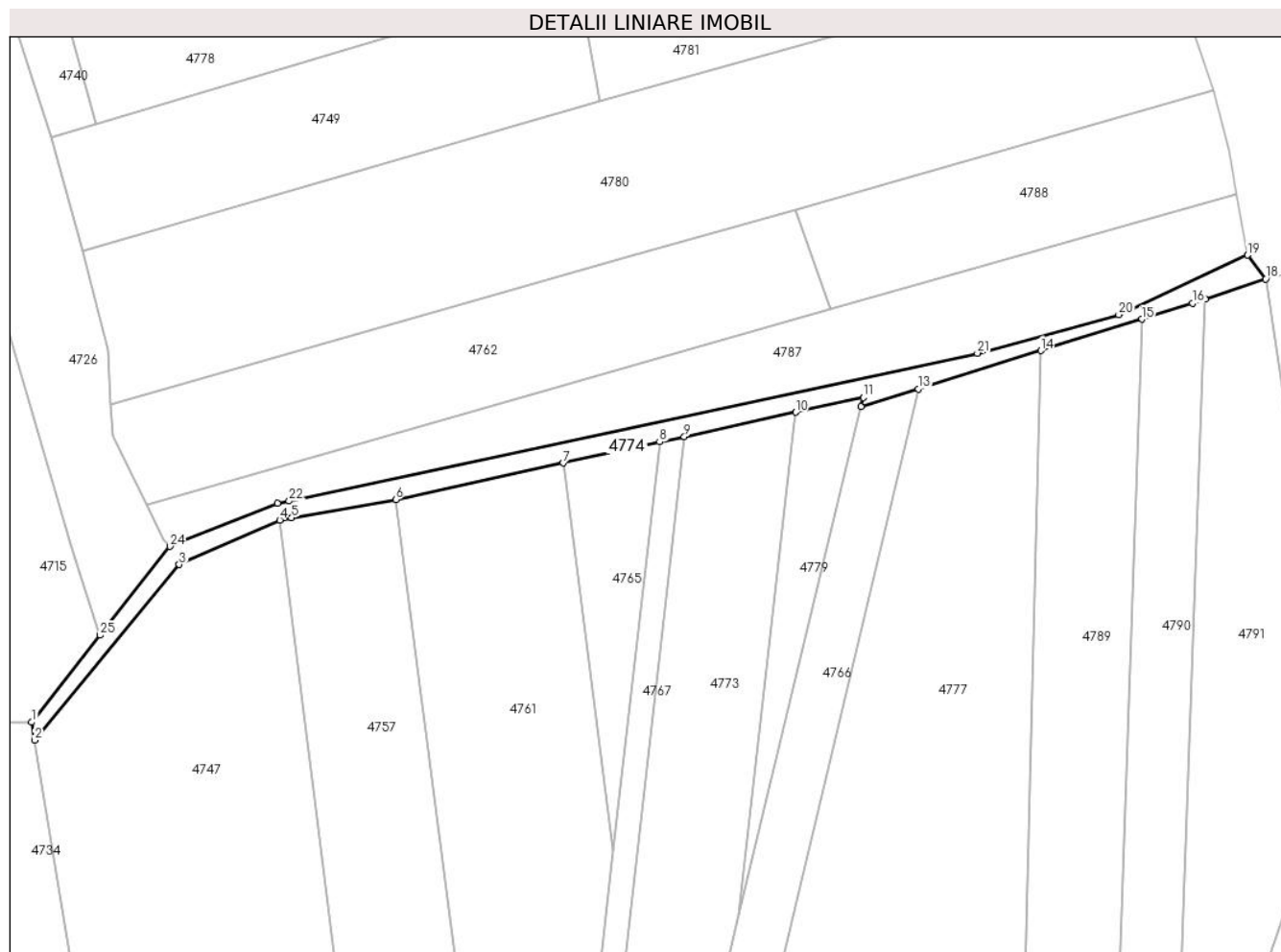
Inscrieri privind dezmembramintele dreptului de proprietate, drepturi reale de garanție și sarcini	Referințe
NU SUNT	

Anexa Nr. 1 La Partea I

Teren

Nr cadastral	Suprafața (mp)*	Observații / Referințe
23810	Din acte: 690 Masurata: 705	

* Suprafața este determinată în planul de proiecție Stereo 70.



Date referitoare la teren

Crt	Categorie folosință	Intra vilan	Suprafața (mp)	Tarla	Parcelă	Nr. topo	Observații / Referințe
1	drum	DA	705	30	848/16	-	

Lungime Segmente

1) Valorile lungimilor segmentelor sunt obținute din proiecție în plan.

Punct început	X / Y	Punct sfârșit	X / Y	Lungime segment (** (m)
1	591.468,398 393.186,414	2	591.468,889 393.183,432	3.022
3	591.493,091 393.212,804	4	591.509,905 393.220,26	18.393
5	591.511,889 393.220,61	6	591.529,316 393.223,687	17.697
7	591.557,34 393.229,792	8	591.573,483 393.233,309	16.522
9	591.577,61 393.234,208	10	591.596,238 393.238,266	19.065

Punct început	X / Y	Punct sfârșit	X / Y	Lungime segment (** (m)
2	591.468,889 393.183,432	3	591.493,091 393.212,804	38.059
4	591.509,905 393.220,26	5	591.511,889 393.220,61	2.015
6	591.529,316 393.223,687	7	591.557,34 393.229,792	28.681
8	591.573,483 393.233,309	9	591.577,61 393.234,208	4.224
10	591.596,238 393.238,266	11	591.607,593 393.240,739	11.621

Punct început	X / Y	Punct sfârșit	X / Y	Lungime segment (** (m)
11	591.607,593 393.240,739	12	591.607,223 393.239,205	1.578
13	591.616,739 393.242,175	14	591.637,28 393.248,586	21.518
15	591.654,196 393.253,865	16	591.662,663 393.256,508	8.87
17	591.664,786 393.257,218	18	591.674,914 393.260,609	10.681
19	591.671,897 393.264,579	20	591.650,315 393.254,589	23.782
21	591.626,649 393.248,172	22	591.511,478 393.223,429	117.799
23	591.509,571 393.223,019	24	591.491,552 393.215,821	19.403
25	591.479,866 393.200,978	1	591.468,398 393.186,414	18.537

Punct început	X / Y	Punct sfârșit	X / Y	Lungime segment (** (m)
12	591.607,223 393.239,205	13	591.616,739 393.242,175	9.969
14	591.637,28 393.248,586	15	591.654,196 393.253,865	17.721
16	591.662,663 393.256,508	17	591.664,786 393.257,218	2.239
18	591.674,914 393.260,609	19	591.671,897 393.264,579	4.986
20	591.650,315 393.254,589	21	591.626,649 393.248,172	24.521
22	591.511,478 393.223,429	23	591.509,571 393.223,019	1.951
24	591.491,552 393.215,821	25	591.479,866 393.200,978	18.891

** Lungimile segmentelor sunt determinate în planul de proiecție Stereo 70 și sunt rotunjite la 1 milimetru.

*** Distanța dintre puncte este formată din segmente cumulate ce sunt mai mici decât valoarea 1 milimetru.

**DATE DESPRE IMOBILUL NR. 4775**

Oficiul de Cadastru și Publicitate Imobiliară PRAHOVA
Biroul de Cadastru și Publicitate Imobiliară Ploiești

A. Partea I. Descrierea imobilului

TEREN Intravilan

Nr. CF vechi:60(e:60)

Nr. cadastral vechi:87

Adresa: Loc. Hârșă, Str Troitei, Nr. 42, Jud. Prahova, INTRAVILAN-EXTRAVILAN HARSA, T10, A186, NR. 77A, COM. PLOPU, JUD. PRAHOVA

Nr. Crt	Nr cadastral Nr. topografic	Suprafața* (mp)	Observații / Referințe
A1	20022	Din acte: 2.775 Masurata: 2.656	Sector cadastral:30 Teren imprejmuit;

Construcții

Crt	Nr cadastral Nr. topografic	Adresa	Observații / Referințe
A1.1	20022-C1	Loc. Hârșă, Str Troitei, Nr. 42, Jud. Prahova, INTRAVILAN-EXTRAVILAN HARSA, T10, A186, NR. 77A, COM. PLOPU, JUD. PRAHOVA	Nr. niveluri:2; S. construita la sol:89 mp; LOCUINTA; S. parter= 89 mp; S.etaj= 72 mp; S.desfasurata= 161 mp

B. Partea II. Proprietari și acte

Inscrieri privitoare la dreptul de proprietate și alte drepturi reale		Referințe
40594 / 30/11/2006		
Contract De Vanzare-Cumparare nr. 5116, din 24/11/2006 emis de NP TUDOSE MARIA;		
B3	Intabulare, drept de PROPRIETATE, dobandit prin Conventie, cota actuala 1/1, cota initiala 1/1 1) MARIN ELENA OLGUTA	A1
53567 / 16/06/2017		
Act Administrativ nr. 3353, din 29/05/2017 emis de Primaria Plopu (; act administrativ nr 47450 din 26.05.2017, emis de OCPI PRAHOVA;act administrativ nr 4522 din 14.07.2017, emis de Primaria Plopu;act notarial nr 2022 din 26.05.2017, emis de NP Tudose Maria;act administrativ nr 3355 din 29.05.2017, emis de PRIMARIA PLOPU;act administrativ nr 30 din 16.08.2007, emis de PRIMARIA PLOPU;act administrativ nr 15 din 29.05.2017, emis de PRIMARIA PLOPU;act administrativ nr 4157 din 11.12.2009, emis de PRIMARIA PLOPU);		
B4	se actualizeaza informatiile cadastrale conform documentatiei tehnice anexata in sensul ca imobilul are alocat numarul postal 77A	A1
B5	se actualizeaza informatiile cadastrale conform documentatiei tehnice anexata in sensul ca se schimba catgoria de folosinta din arabil in curti constructii pentru suprafata de 500 mp	A1
B6	se actualizeaza informatiile cadastrale conform documentatiei tehnice anexata in sensul ca se schimb agrupa de destinatie din intravilan in extravilan pentru suprafata de 1378 mp	A1
B7	se modifica limitele si suprafata imobilului conform documentatiei cadastrale anexata	A1
B8	Intabulare, drept de PROPRIETATE, dobandit prin Construire, cota actuala 1/1, cota initiala 1/1 1) MARIN ELENA OLGUTA	A1.1

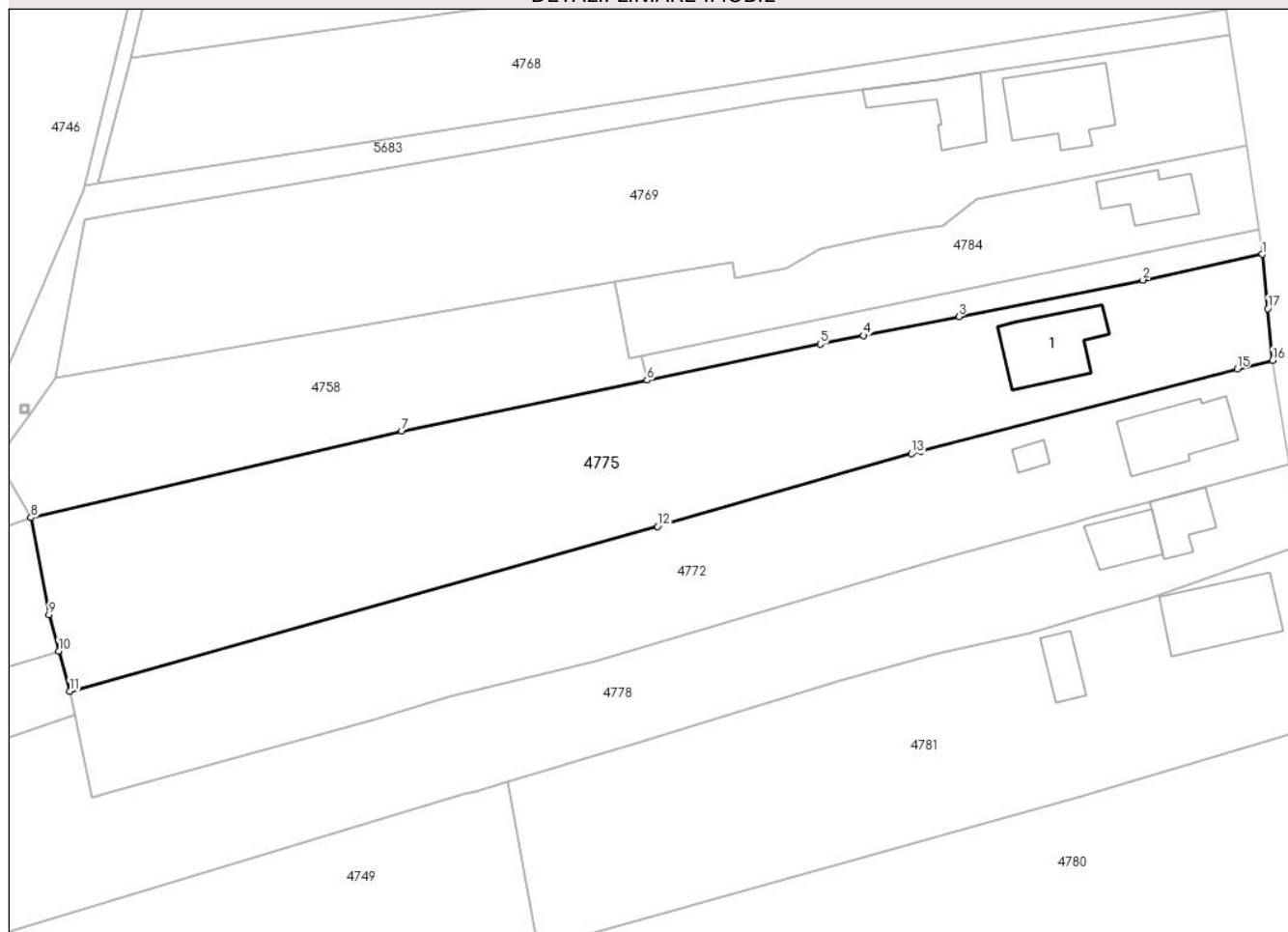
C. Partea III. SARCINI .

Inscrieri privind dezmembramintele dreptului de proprietate, drepturi reale de garanție și sarcini	Referințe
NU SUNT	

Anexa Nr. 1 La Partea I**Teren**

Nr cadastral	Suprafața (mp)*	Observații / Referințe
20022	Din acte: 2.775 Masurata: 2.656	

* Suprafața este determinată în planul de proiecție Stereo 70.

DETALII LINIARE IMOBIL**Date referitoare la teren**

Crt	Categorie folosință	Intra vilan	Suprafața (mp)	Tarla	Parcelă	Nr. topo	Observații / Referințe
1	curți constructii	DA	351	9	186	-	
2	arabil	DA	2.305	9	186	-	

Date referitoare la construcții

Crt	Număr	Destinație construcție	Supraf. (mp)	Situație juridică	Observații / Referințe
A1.1	20022-C1	construcții de locuințe	89	Cu acte	Nr. niveluri:2; S. construita la sol:89 mp; LOCUINTA; S.parter= 89 mp; S.etaj= 72 mp; S.desfasurata= 161 mp

Lungime Segmente

1) Valorile lungimilor segmentelor sunt obținute din proiecție în plan.

Punct început	X / Y	Punct sfârșit	X / Y	Lungime segment (** (m)
1	591.651,755 393.374,838	2	591.637,19 393.371,702	14.899
2	591.637,19 393.371,702	3	591.614,786 393.367,25	22.842

Punct început	X / Y	Punct sfârșit	X / Y	Lungime segment (** (m)
3	591.614,786 393.367,25	4	591.603,132 393.364,935	11.882
4	591.603,132 393.364,935	5	591.597,874 393.363,89	5.361
5	591.597,874 393.363,89	6	591.576,779 393.359,499	21.547
6	591.576,779 393.359,499	7	591.546,923 393.353,277	30.497
7	591.546,923 393.353,277	8	591.501,719 393.342,766	46.41
8	591.501,719 393.342,766	9	591.503,932 393.330,941	12.03
9	591.503,932 393.330,941	10	591.505,115 393.326,521	4.576
10	591.505,115 393.326,521	11	591.506,426 393.321,62	5.073
11	591.506,426 393.321,62	12	591.578,061 393.341,688	74.393
12	591.578,061 393.341,688	13	591.609,025 393.350,552	32.208
13	591.609,025 393.350,552	14	591.610,12 393.350,842	1.133
14	591.610,12 393.350,842	15	591.648,663 393.360,887	39.83
15	591.648,663 393.360,887	16	591.652,994 393.361,915	4.451
16	591.652,994 393.361,915	17	591.652,391 393.368,204	6.318
17	591.652,391 393.368,204	1	591.651,755 393.374,838	6.664

** Lungimile segmentelor sunt determinate în planul de proiecție Stereo 70 și sunt rotunjite la 1 milimetru.

*** Distanța dintre puncte este formată din segmente cumulate ce sunt mai mici decât valoarea 1 milimetru.

**DATE DESPRE IMOBILUL NR. 4776**

Oficiul de Cadastru și Publicitate Imobiliară PRAHOVA
Biroul de Cadastru și Publicitate Imobiliară Ploiești

A. Partea I. Descrierea imobilului

TEREN Intravilan

Nr. CF vechi:936
Nr. cadastral vechi:10173

Adresa: Loc. Hârsa, Str Troiței, Nr. 28, Jud. Prahova

Nr. Crt	Nr cadastral Nr. topografic	Suprafața* (mp)	Observații / Referințe
A1	20238	Din acte: 1.319 Masurata: 1.401	Sector cadastral:30 Teren imprejmuit;

Construcții

Crt	Nr cadastral Nr. topografic	Adresa	Observații / Referințe
A1.1	20238-C1	Loc. Hârsa, Str Troiței, Nr. 28, Jud. Prahova	Nr. niveluri:1; S. construita la sol:53 mp; C1 - LOCUINTA - in suprafata de 53 mp

B. Partea II. Proprietari și acte

Inscrieri privitoare la dreptul de proprietate și alte drepturi reale		Referințe
28920 / 23/04/2013		
Act Notarial nr. 168, din 22/04/2013 emis de NP DAVID CRISTIAN EMANUEL;		
B3	Intabulare, drept de PROPRIETATE(cumparare ca bun comun), dobandit prin Conventie, cota actuala 1/1, cota initiala 1/1 1) SOPON NECULAI 2) SOPON MARIA	A1, A1.1
32337 / 13/05/2013		
Act Administrativ nr. 28920, din 23/04/2013 emis de OCPI Prahova;		
B4	se indreapta eroarea strecurata in cuprinsul prezentei carti funciare si in cuprinsul incheierii nr. 28920/2013 in sensul ca numele corect al proprietarilor sunt SOPON NECULAI si SOPON MARIA	A1, A1.1

C. Partea III. SARCINI

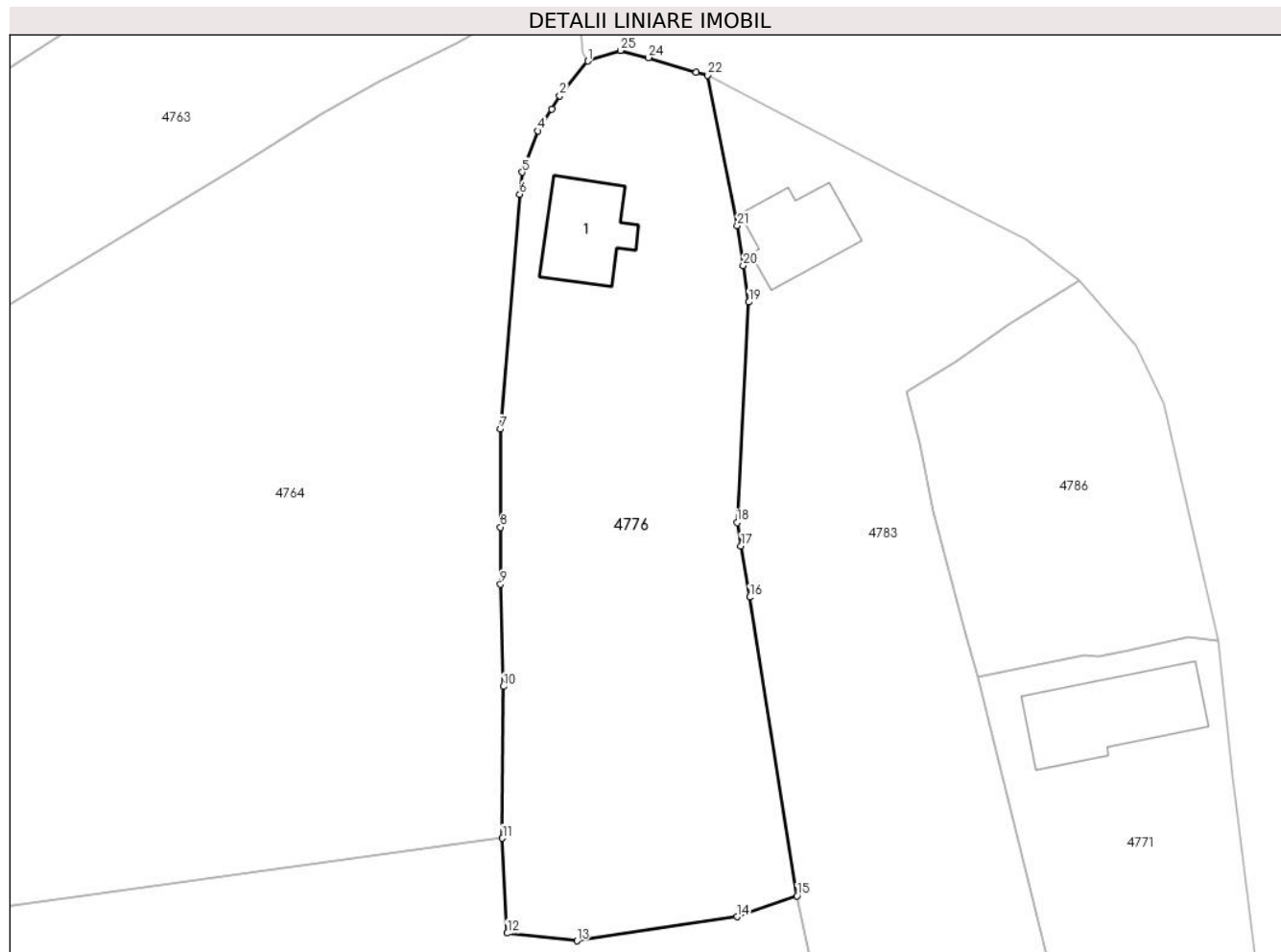
Inscrieri privind dezmembramintele dreptului de proprietate, drepturi reale de garanție și sarcini		Referințe
28920 / 23/04/2013		
Act Administrativ nr. seria DZ nr.468865, din 26/12/2011 emis de CONSILIUL LOCAL PLOIESTI;		
C2	se radiaza dreptul de abitare viagera de sub C 1 inscris prin incheierea 59461/2008	A1, A1.1

Anexa Nr. 1 La Partea I

Teren

Nr cadastral	Suprafața (mp)*	Observații / Referințe
20238	Din acte: 1.319 Masurata: 1.401	

* Suprafața este determinată în planul de proiecție Stereo 70.



Date referitoare la teren

Crt	Categorie folosință	Intra vilan	Suprafața (mp)	Tarla	Parcelă	Nr. topo	Observații / Referințe
1	curți constructii	DA	506	10	201	-	
2	arabil	DA	895	10	200	-	

Date referitoare la construcții

Crt	Număr	Destinație construcție	Supraf. (mp)	Situație juridică	Observații / Referințe
A1.1	20238-C1	construcții de locuințe	Din acte: 0 Masurata: 53	Cu acte	Nr. niveluri:1; S. construita la sol:53 mp; C1 - LOCUINTA - in suprafata de 53 mp

Lungime Segmente

1) Valorile lungimilor segmentelor sunt obținute din proiecție în plan.

Punct început	X / Y	Punct sfârșit	X / Y	Lungime segment (** (m))
1	591.588,016 393.518,506	2	591.585,714 393.515,671	3.652
3	591.585,07 393.514,548	4	591.583,917 393.512,777	2.113

Punct început	X / Y	Punct sfârșit	X / Y	Lungime segment (** (m))
2	591.585,714 393.515,671	3	591.585,07 393.514,548	1.295
4	591.583,917 393.512,777	5	591.582,63 393.509,384	3.629

Punct început	X / Y	Punct sfârșit	X / Y	Lungime segment (** (m))
5	591.582,63 393.509,384	6	591.582,433 393.507,571	1.824
7	591.580,85 393.488,31	8	591.580,85 393.480,256	8.054
9	591.580,85 393.475,58	10	591.581,09 393.467,18	8.403
11	591.581,012 393.454,736	12	591.581,414 393.446,938	7.808
13	591.587,126 393.446,307	14	591.600,274 393.448,283	13.296
15	591.605,19 393.450,0	16	591.601,3 393.474,515	24.822
17	591.600,592 393.478,717	18	591.600,28 393.480,641	1.949
19	591.601,245 393.498,719	20	591.600,78 393.501,73	3.047
21	591.600,288 393.505,011	22	591.597,87 393.517,34	12.564
23	591.596,911 393.517,602	24	591.593,009 393.518,797	4.081
25	591.590,69 393.519,38	1	591.588,016 393.518,506	2.813

Punct început	X / Y	Punct sfârșit	X / Y	Lungime segment (** (m))
6	591.582,433 393.507,571	7	591.580,85 393.488,31	19.326
8	591.580,85 393.480,256	9	591.580,85 393.475,58	4.676
10	591.581,09 393.467,18	11	591.581,012 393.454,736	12.444
12	591.581,414 393.446,938	13	591.587,126 393.446,307	5.747
14	591.600,274 393.448,283	15	591.605,19 393.450,0	5.207
16	591.601,3 393.474,515	17	591.600,592 393.478,717	4.261
18	591.600,28 393.480,641	19	591.601,245 393.498,719	18.104
20	591.600,78 393.501,73	21	591.600,288 393.505,011	3.318
22	591.597,87 393.517,34	23	591.596,911 393.517,602	0.994
24	591.593,009 393.518,797	25	591.590,69 393.519,38	2.391

** Lungimile segmentelor sunt determinate în planul de proiecție Stereo 70 și sunt rotunjite la 1 milimetru.

*** Distanța dintre puncte este formată din segmente cumulate ce sunt mai mici decât valoarea 1 milimetru.

**DATE DESPRE IMOBILUL NR. 4777**

Oficiul de Cadastru și Publicitate Imobiliară PRAHOVA
Biroul de Cadastru și Publicitate Imobiliară Ploiești

A. Partea I. Descrierea imobilului

TEREN Necunoscut

Nr. CF vechi:835

Nr. cadastral vechi:10108

Adresa: Loc. Hârșa, Str Viorelelor, Jud. Prahova

Nr. Crt	Nr cadastral Nr. topografic	Suprafața* (mp)	Observații / Referințe
A1	20163	10.197	Sector cadastral:30 Teren neimprejmuit;

B. Partea II. Proprietari și acte

Inscrieri privitoare la dreptul de proprietate și alte drepturi reale		Referințe
29419 / 25/05/2012		
Act Notarial nr. 1162, din 24/05/2012 emis de NP DOBRE STELORIAN DANIEL;		
B3	Intabulare, drept de PROPRIETATE(cumparare ca bun comun), dobandit prin Conventie, cota actuala 1/1, cota initiala 1/1 1) STANCIU COSETTE-MIHAELA 2) STANCIU SORIN	A1
139781 / 06/10/2021		
Act Administrativ nr. 59, din 14/08/2018 emis de CONSILIUL LOCAL PLOPU (; act administrativ nr 8402 din 01.10.2021, emis de Primaria Comunei Plopu;act administrativ nr 137322 din 01.10.2021, emis de OCPI PRAHOVA);		
B4	se repositioneaza imobilul conform documentatiei tehnice avizate	A1
B5	se actualizeaza informatiile cadastrale in sensul schimbarii grupei de destinatie a imobilului din extravilan in intravilan pentru suprafata de 3665 mp	A1

C. Partea III. SARCINI .

Inscrieri privind dezmembramintele dreptului de proprietate, drepturi reale de garanție și sarcini	Referințe
NU SUNT	

Anexa Nr. 1 La Partea I

Teren

Nr cadastral	Suprafața (mp)*	Observații / Referințe
20163	10.197	

* Suprafața este determinată în planul de proiecție Stereo 70.



Date referitoare la teren

Crt	Categorie folosință	Intravilan	Suprafața (mp)	Tarla	Parcelă	Nr. topo	Observații / Referințe
1	arabil	DA	3.604	30	848/12	-	
2	faneata	NU	4.009	30	843/2	-	
3	arabil	NU	2.584	30	844/1	-	

Lungime Segmente

1) Valorile lungimilor segmentelor sunt obținute din proiecție în plan.

Punct început	X / Y	Punct sfârșit	X / Y	Lungime segment (** (m)
1	591.590,604 393.027,26	2	591.634,526 393.100,396	85.311
2	591.634,526 393.100,396	3	591.626,148 393.105,275	9.695
3	591.626,148 393.105,275	4	591.634,02 393.123,41	19.77
4	591.634,02 393.123,41	5	591.637,28 393.248,586	125.218

Punct început	X / Y	Punct sfârșit	X / Y	Lungime segment (** (m)
5	591.637,28 393.248,586	6	591.616,739 393.242,175	21.518
6	591.616,739 393.242,175	7	591.591,906 393.137,582	107.501
7	591.591,906 393.137,582	8	591.590,417 393.131,309	6.447
8	591.590,417 393.131,309	9	591.570,924 393.088,057	47.442
9	591.570,924 393.088,057	10	591.540,126 393.030,254	65.496
10	591.540,126 393.030,254	11	591.535,031 393.020,691	10.836
11	591.535,031 393.020,691	12	591.517,226 392.989,33	36.063
12	591.517,226 392.989,33	13	591.547,979 393.002,806	33.576
13	591.547,979 393.002,806	14	591.566,396 393.010,877	20.108
14	591.566,396 393.010,877	15	591.589,264 393.028,218	28.699
15	591.589,264 393.028,218	1	591.590,604 393.027,26	1.647

** Lungimile segmentelor sunt determinate în planul de proiecție Stereo 70 și sunt rotunjite la 1 milimetru.

*** Distanța dintre puncte este formată din segmente cumulate ce sunt mai mici decât valoarea 1 milimetru.

**DATE DESPRE IMOBILUL NR. 4778**

Oficiul de Cadastru și Publicitate Imobiliară PRAHOVA
Biroul de Cadastru și Publicitate Imobiliară Ploiești

A. Partea I. Descrierea imobilului

TEREN Necunoscut

Adresa: Loc. Hârșă, Str Troiței, Nr. 46, Jud. Prahova

Nr. Crt	Nr cadastral Nr. topografic	Suprafața* (mp)	Observații / Referințe
A1	23551	2.500	Sector cadastral:30 Teren imprejmuit;

Construcții

Crt	Nr cadastral Nr. topografic	Adresa	Observații / Referințe
A1.1	23551-C1	Loc. Hârșă, Str Troiței, Nr. 46, Jud. Prahova	Nr. niveluri:1; S. construita la sol:43 mp; S. construita desfasurata:43 mp; Locuinta, parter, din lemn si pamant, invelitoare tabla, an construire 1973
A1.2	23551-C2	Loc. Hârșă, Str Troiței, Nr. 46, Jud. Prahova	Nr. niveluri:1; S. construita la sol:47 mp; S. construita desfasurata:47 mp; Anexa din lemn, an construire 1973

B. Partea II. Proprietari și acte

Inscrieri privitoare la dreptul de proprietate și alte drepturi reale		Referințe
68278 / 23/05/2022		
Act Notarial nr. 2555, din 20/05/2022 emis de NP Ivan Constantin;		
B13	Intabulare, drept de PROPRIETATEcumparare ca bun comun, dobandit prin Conventie, cota actuala 1/1, cota initiala 1/1 1) LEPUȘ NICOLAE-LAURENȚIU 2) LEPUȘ VASILICA-CONSTANȚA	A1
B14	Intabulare, drept de PROPRIETATEcumparare ca bun comun, dobandit prin Conventie, cota actuala 1/1, cota initiala 1/1 1) LEPUȘ NICOLAE-LAURENȚIU 2) LEPUȘ VASILICA-CONSTANȚA	A1.1, A1.2

C. Partea III. SARCINI

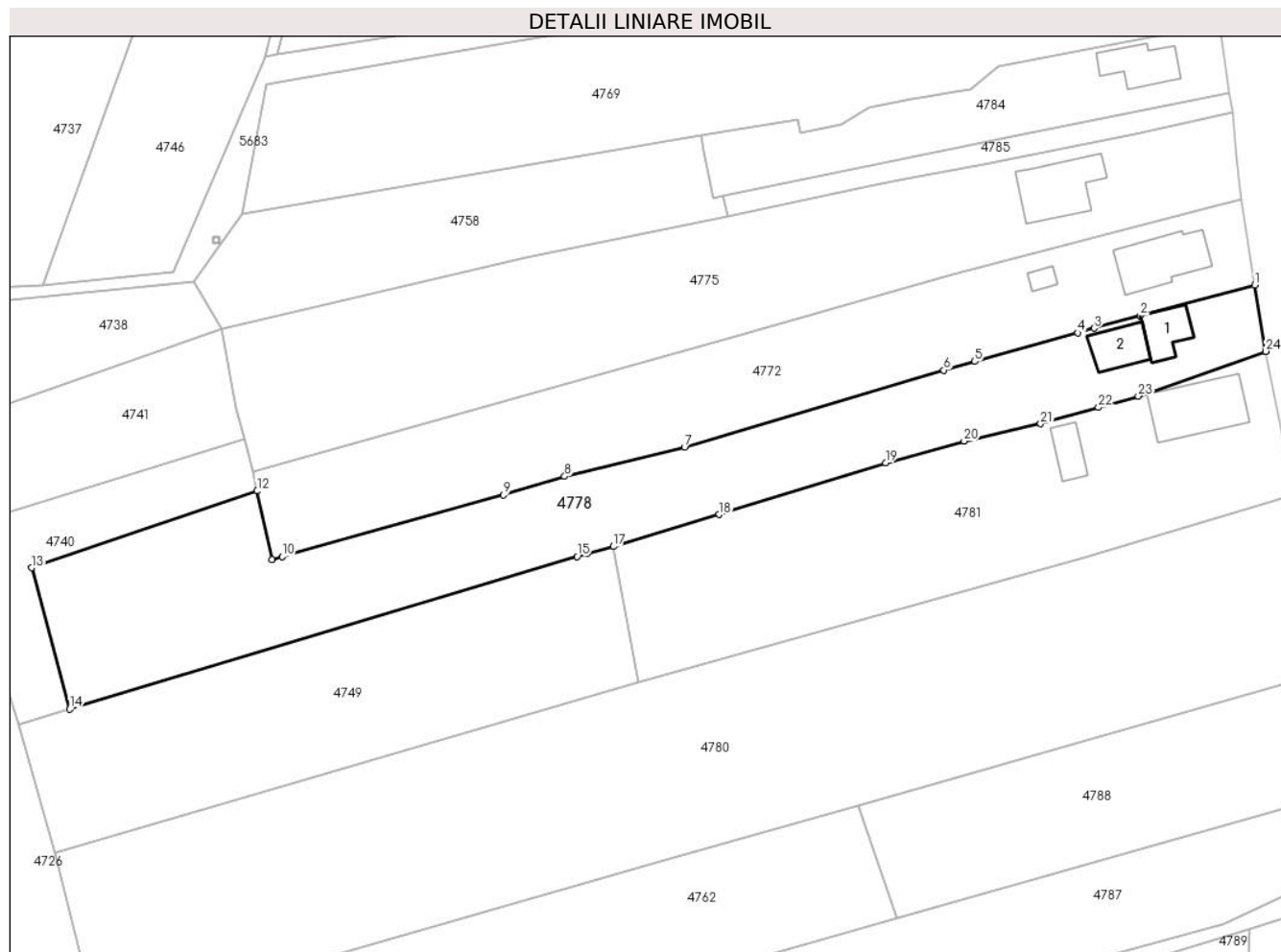
Inscrieri privind dezmembramintele dreptului de proprietate, drepturi reale de garanție și sarcini		Referințe
133419 / 23/09/2021		
Act Notarial nr. 4884, din 12/06/1973 emis de NOTARIATUL DE STAT JUDETEAN PRAHOVA;		
C1	se renoteaza obligatia de intretinere transcrisa sub nr.4179/1973 in favoarea Tudor Steliana	A1, A1.1, A1.2
Act Administrativ nr. seria D.11 nr.688972, din 26/10/2021 emis de PRIMARIA COMUNEI PLOPU;		
C2	se radiaza obligatia de intretinere transcrisa sub nr.4179/1973 in favoarea Tudor Steliana	A1, A1.1, A1.2

Anexa Nr. 1 La Partea I

Teren

Nr cadastral	Suprafața (mp)*	Observații / Referințe
23551	2.500	

* Suprafața este determinată în planul de proiecție Stereo 70.



Date referitoare la teren

Crt	Categorie folosință	Intravilan	Suprafața (mp)	Tarla	Parcelă	Nr. topo	Observații / Referințe
1	curți constructii	DA	289	9	182	-	
2	arabil	DA	953	9	181	-	
3	arabil	NU	1.258	9	181	-	

Date referitoare la construcții

Crt	Număr	Destinație construcție	Supraf. (mp)	Situație juridică	Observații / Referințe
A1.1	23551-C1	construcții de locuințe	43	Cu acte	Nr. niveluri:1; S. construita la sol:43 mp; S. construita desfasurata:43 mp; Locuinta, parter, din lemn si pamant, invelitoare tabla, an construire 1973
A1.2	23551-C2	construcții anexa	47	Cu acte	Nr. niveluri:1; S. construita la sol:47 mp; S. construita desfasurata:47 mp; Anexa din lemn, an construire 1973

Lungime Segmente

1) Valorile lungimilor segmentelor sunt obținute din proiecție în plan.

Punct început	X / Y	Punct sfârșit	X / Y	Lungime segment (** (m)	Punct început	X / Y	Punct sfârșit	X / Y	Lungime segment (** (m)
---------------	-------	---------------	-------	-------------------------	---------------	-------	---------------	-------	-------------------------

Punct început	X / Y	Punct sfârșit	X / Y	Lungime segment (** (m)
1	591.655,023 393.349,29	2	591.638,052 393.344,724	17.575
3	591.631,211 393.342,875	4	591.628,788 393.342,2	2.515
5	591.613,5 393.337,944	6	591.608,916 393.336,667	4.759
7	591.570,425 393.325,299	8	591.552,637 393.320,92	18.319
9	591.543,563 393.318,19	10	591.510,715 393.309,048	34.096
11	591.509,191 393.308,624	12	591.507,034 393.318,761	10.364
13	591.473,559 393.307,38	14	591.479,189 393.286,429	21.694
15	591.554,5 393.309,059	16	591.555,934 393.309,452	1.487
17	591.559,853 393.310,528	18	591.575,586 393.315,287	16.437
19	591.600,255 393.322,913	20	591.611,913 393.326,151	12.099
21	591.623,266 393.328,732	22	591.631,83 393.331,153	8.9
23	591.637,749 393.332,826	24	591.656,661 393.339,456	20.04
25	591.656,644 393.339,537	1	591.655,023 393.349,29	9.887

Punct început	X / Y	Punct sfârșit	X / Y	Lungime segment (** (m)
2	591.638,052 393.344,724	3	591.631,211 393.342,875	7.086
4	591.628,788 393.342,2	5	591.613,5 393.337,944	15.869
6	591.608,916 393.336,667	7	591.570,425 393.325,299	40.135
8	591.552,637 393.320,92	9	591.543,563 393.318,19	9.476
10	591.510,715 393.309,048	11	591.509,191 393.308,624	1.582
12	591.507,034 393.318,761	13	591.473,559 393.307,38	35.357
14	591.479,189 393.286,429	15	591.554,5 393.309,059	78.638
16	591.555,934 393.309,452	17	591.559,853 393.310,528	4.064
18	591.575,586 393.315,287	19	591.600,255 393.322,913	25.821
20	591.611,913 393.326,151	21	591.623,266 393.328,732	11.643
22	591.631,83 393.331,153	23	591.637,749 393.332,826	6.151
24	591.656,661 393.339,456	25	591.656,644 393.339,537	0.083

** Lungimile segmentelor sunt determinate în planul de proiecție Stereo 70 și sunt rotunjite la 1 milimetru.

*** Distanța dintre puncte este formată din segmente cumulate ce sunt mai mici decât valoarea 1 milimetru.

**DATE DESPRE IMOBILUL NR. 4779**

Oficiul de Cadastru și Publicitate Imobiliară PRAHOVA
Biroul de Cadastru și Publicitate Imobiliară Ploiești

A. Partea I. Descrierea imobilului

TEREN Intravilan

Adresa: Loc. Hârșa, Str Viorelelor, Jud. Prahova

Nr. Crt	Nr cadastral Nr. topografic	Suprafața* (mp)	Observații / Referințe
A1		465	Sector cadastral:30 Teren neimprejmuit;

B. Partea II. Proprietari și acte

Inscrieri privitoare la dreptul de proprietate și alte drepturi reale	Referințe
/	
Act Administrativ nr. 201107, din 22/11/2007 emis de CJSDPAT PRAHOVA (TITLU DE PROPRIETATE; 14.12.2007 : ANULEAZA TP 202 / 17.02.2004);	
B1	A1
Intabulare, drept de PROPRIETATE, dobândit prin Reconstituire, cota actuala 1/1, cota initiala 1/1	
1) PETCU GH. GHEORGHE	

C. Partea III. SARCINI .

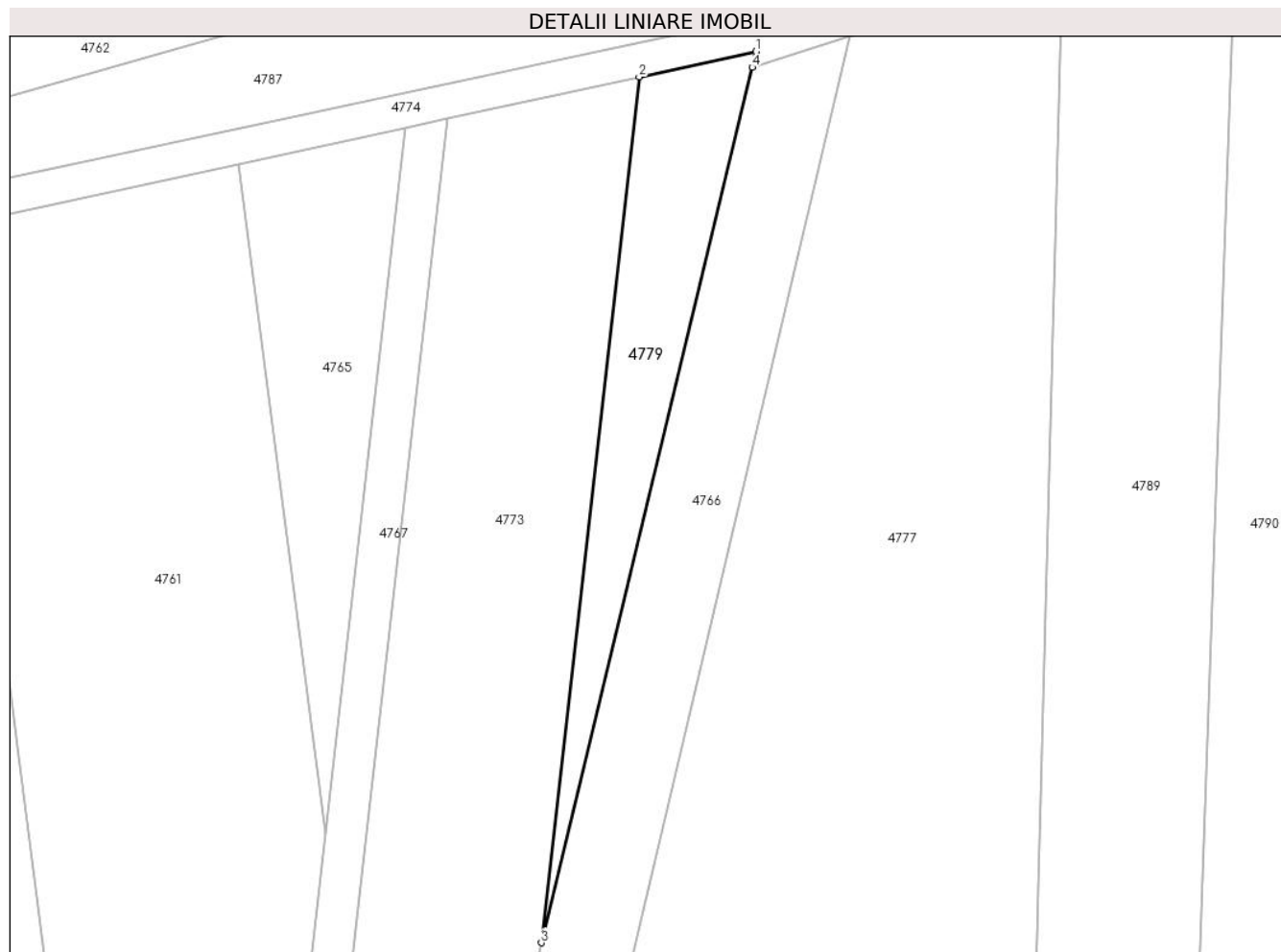
Inscrieri privind dezmembramintele dreptului de proprietate, drepturi reale de garanție și sarcini	Referințe
NU SUNT	

Anexa Nr. 1 La Partea I

Teren

Nr cadastral	Suprafața (mp)*	Observații / Referințe
	465	

* Suprafața este determinată în planul de proiecție Stereo 70.



Date referitoare la teren

Crt	Categorie folosință	Intravilan	Suprafața (mp)	Tarla	Parcelă	Nr. topo	Observații / Referințe
1	arabil	DA	465	30	848/10	-	

Lungime Segmente

1) Valorile lungimilor segmentelor sunt obținute din proiecție în plan.

Punct început	X / Y	Punct sfârșit	X / Y	Lungime segment (** (m)
1	591.607,593 393.240,739	2	591.596,238 393.238,266	11.621
2	591.596,238 393.238,266	3	591.586,74 393.154,279	84.522
3	591.586,74 393.154,279	4	591.607,223 393.239,205	87.361
4	591.607,223 393.239,205	1	591.607,593 393.240,739	1.578

** Lungimile segmentelor sunt determinate în planul de proiecție Stereo 70 și sunt rotunjite la 1 milimetru.

***** Distanţa dintre puncte este formată din segmente cumulate ce sunt mai mici decât valoarea 1 milimetru.**

**DATE DESPRE IMOBILUL NR. 4780**

Oficiul de Cadastru și Publicitate Imobiliară PRAHOVA
Biroul de Cadastru și Publicitate Imobiliară Ploiești

A. Partea I. Descrierea imobilului

TEREN Necunoscut

Adresa: Loc. Hârșă, Str Troitei, Nr. 50, Jud. Prahova

Nr. Crt	Nr cadastral Nr. topografic	Suprafața* (mp)	Observații / Referințe
A1	21703	5.000	Sector cadastral:30 Teren imprejmuit;

B. Partea II. Proprietari și acte

Inscrieri privitoare la dreptul de proprietate și alte drepturi reale		Referințe
58803 / 04/06/2019		
Act Administrativ nr. 3397, din 06/05/2019 emis de PRIMARIA PLOPU (; act administrativ nr 3 din 22.04.2019, emis de PRIMARIA PLOPU);		
B4	se noteaza faptul ca pe terenul extravilan din prezenta carte funciara nu au fost instituite zone cu patrimoniu arheologic repreat sau zone cu potential arheologic evident intamplator si nu se afla situri arheologice clasate ca monument istoric	A1
102384 / 20/09/2019		
Act Notarial nr. 1915, din 19/09/2019 emis de NP Meirosu Mihai Gabriel;		
B5	Intabulare, drept de PROPRIETATEcumparare ca bun propriu, dobandit prin Conventie, cota actuala 1/1, cota initiala 1/1 1) RADUCAN CRISTINA	A1

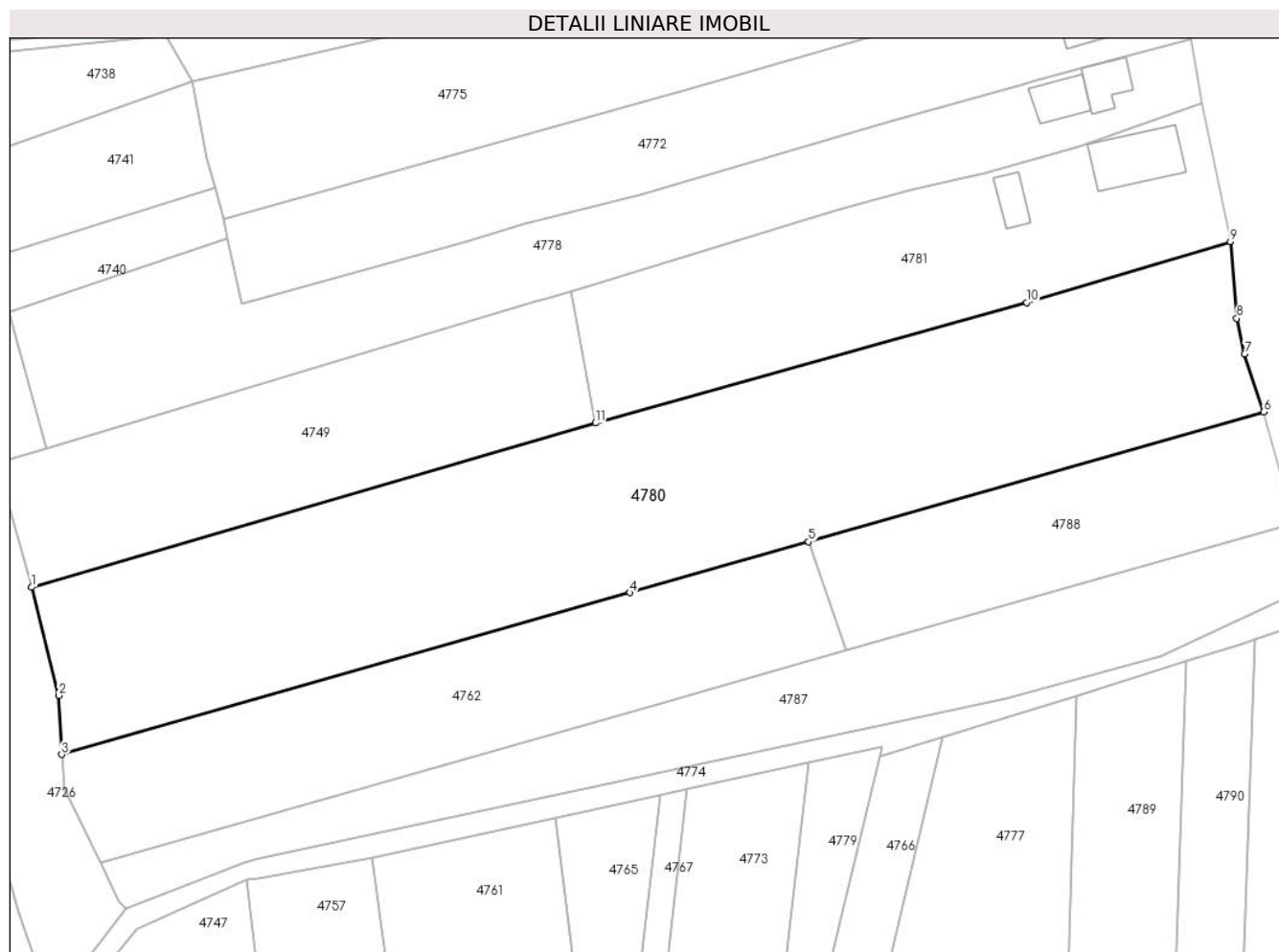
C. Partea III. SARCINI .

Inscrieri privind dezmembramintele dreptului de proprietate, drepturi reale de garanție și sarcini	Referințe
NU SUNT	

Anexa Nr. 1 La Partea I**Teren**

Nr cadastral	Suprafața (mp)*	Observații / Referințe
21703	5.000	

* Suprafața este determinată în planul de proiecție Stereo 70.

**Date referitoare la teren**

Crt	Categorie folosință	Intravilan	Suprafața (mp)	Tarla	Parcelă	Nr. topo	Observații / Referințe
1	arabil	DA	2.645	30	856/7	-	
2	arabil	NU	2.355	30	856/7	-	

Lungime Segmente

1) Valorile lungimilor segmentelor sunt obținute din proiecție în plan.

Punct început	X / Y	Punct sfârșit	X / Y	Lungime segment (** (m))
1	591.476,982 393.265,194	2	591.481,127 393.248,583	17.12
2	591.481,127 393.248,583	3	591.481,6 393.239,518	9.077
3	591.481,6 393.239,518	4	591.568,817 393.264,355	90.685
4	591.568,817 393.264,355	5	591.596,261 393.272,17	28.535

Punct început	X / Y	Punct sfârșit	X / Y	Lungime segment (** (m)
5	591.596,261 393.272,17	6	591.666,119 393.292,064	72.635
6	591.666,119 393.292,064	7	591.663,168 393.301,002	9.413
7	591.663,168 393.301,002	8	591.661,99 393.306,427	5.551
8	591.661,99 393.306,427	9	591.661,003 393.318,235	11.849
9	591.661,003 393.318,235	10	591.629,724 393.308,862	32.653
10	591.629,724 393.308,862	11	591.563,522 393.290,379	68.734
11	591.563,522 393.290,379	1	591.476,982 393.265,194	90.13

** Lungimile segmentelor sunt determinate în planul de proiecție Stereo 70 și sunt rotunjite la 1 milimetru.

*** Distanța dintre puncte este formată din segmente cumulate ce sunt mai mici decât valoarea 1 milimetru.

**DATE DESPRE IMOBILUL NR. 4781**

Oficiul de Cadastru și Publicitate Imobiliară PRAHOVA
Biroul de Cadastru și Publicitate Imobiliară Ploiești

A. Partea I. Descrierea imobilului

TEREN Intravilan

Adresa: Loc. Hârșă, Str Troiței, Nr. 48, Jud. Prahova

Nr. Crt	Nr cadastral Nr. topografic	Suprafața* (mp)	Observații / Referințe
A1	20652	Din acte: 2.133 Masurata: 2.126	Sector cadastral:30 Teren imprejmuit;

Construcții

Crt	Nr cadastral Nr. topografic	Adresa	Observații / Referințe
A1.1	20652-C1	Loc. Hârșă, Str Troiței, Nr. 48, Jud. Prahova	Nr. niveluri:1; S. construita la sol:103 mp; Locuinta Parter
A1.2	20652-C2	Loc. Hârșă, Str Troiței, Nr. 48, Jud. Prahova	Nr. niveluri:1; S. construita la sol:31 mp; Anexa Parter

B. Partea II. Proprietari și acte

Inscrieri privitoare la dreptul de proprietate și alte drepturi reale		Referințe
11202 / 05/03/2012		
Act Notarial nr. 507, din 29/02/2012 emis de NP PUSCASU ION;		
B3	Intabulare, drept de PROPRIETATE(cumparare ca bun comun), dobandit prin Conventie, cota actuala 1/1, cota initiala 1/1 1) ZECHERU COSTEL 2) ZECHERU ELENA, (soti);	A1, A1.1, A1.2

C. Partea III. SARCINI

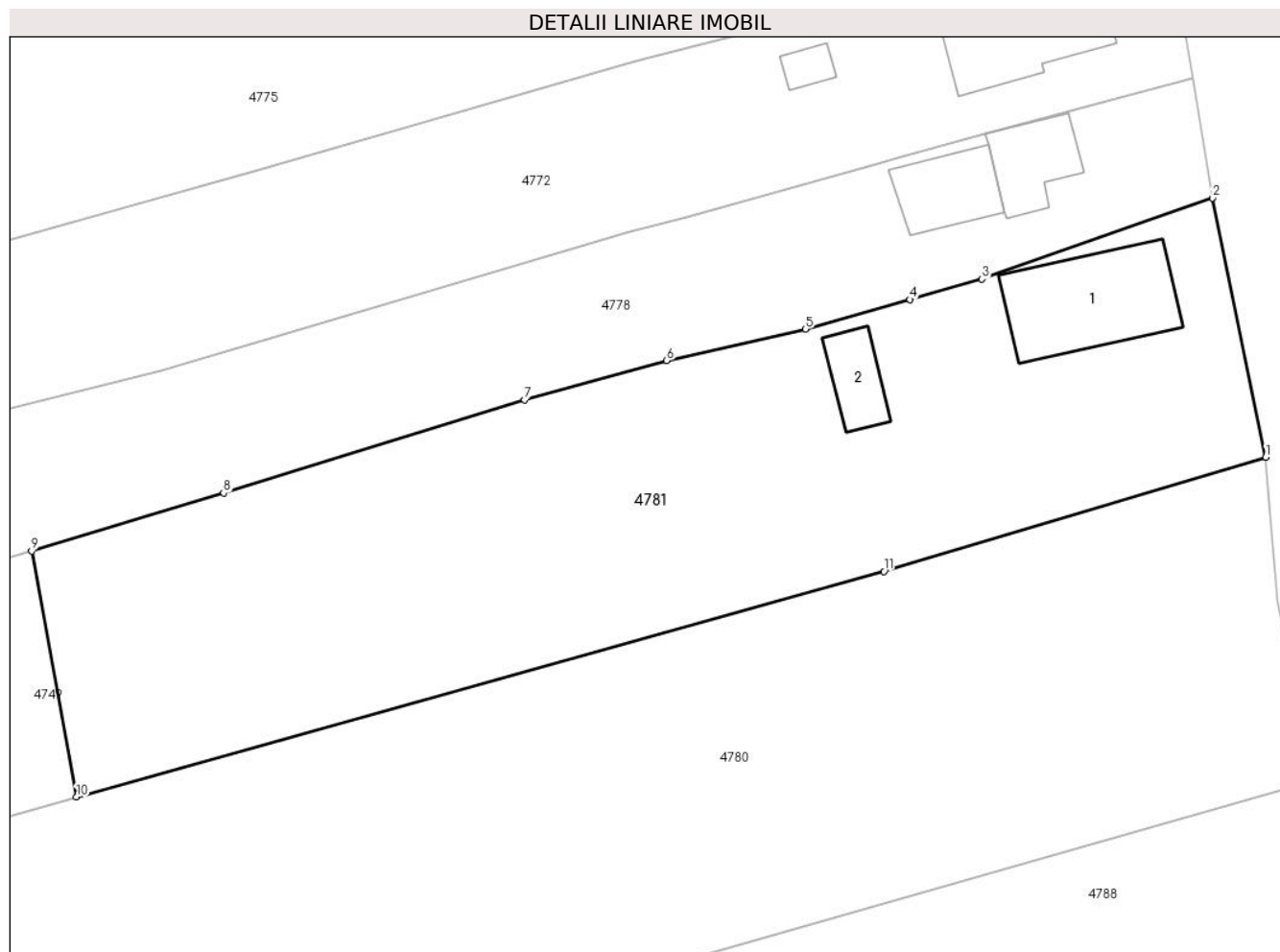
Inscrieri privind dezmembramintele dreptului de proprietate, drepturi reale de garanție și sarcini		Referințe
11202 / 05/03/2012		
Act Notarial nr. 507, din 29/02/2012 emis de NP PUSCASU ION;		
C1	Intabulare, drept de HABITATIEVIAGERA 1) ZECHERU ION 2) ZECHERU FLOAREA	A1.1, A1.2
175243 / 13/12/2021		
Act Administrativ nr. 85, din 09/12/2021 emis de Ex. Jud. GRECU OVIDIU ALEXANDRU;		
C3	se radiaza urmarirea silita imobiliara de sub C2 inscrisa prin incheierea nr. 100229/2019	A1, A1.1, A1.2

Anexa Nr. 1 La Partea I

Teren

Nr cadastral	Suprafața (mp)*	Observații / Referințe
20652	Din acte: 2.133 Masurata: 2.126	

* Suprafața este determinată în planul de proiecție Stereo 70.



Date referitoare la teren

Crt	Categorie folosință	Intra vilan	Suprafața (mp)	Tarla	Parcelă	Nr. topo	Observații / Referințe
1	curți constructii	DA	709	9	179	-	
2	arabil	DA	1.417	9	180	-	

Date referitoare la construcții

Crt	Număr	Destinație construcție	Supraf. (mp)	Situație juridică	Observații / Referințe
A1.1	20652-C1	construcții de locuințe	103	Cu acte	Nr. niveluri:1; S. construita la sol:103 mp; Locuinta Parter
A1.2	20652-C2	construcții anexa	31	Cu acte	Nr. niveluri:1; S. construita la sol:31 mp; Anexa Parter

Lungime Segmente

1) Valorile lungimilor segmentelor sunt obținute din proiecție în plan.

Punct început	X / Y	Punct sfârșit	X / Y	Lungime segment (** (m))
1	591.661,003 393.318,235	2	591.656,661 393.339,456	21.661
2	591.656,661 393.339,456	3	591.637,749 393.332,826	20.04

Punct început	X / Y	Punct sfârșit	X / Y	Lungime segment (** (m)
3	591.637,749 393.332,826	4	591.631,83 393.331,153	6.151
4	591.631,83 393.331,153	5	591.623,266 393.328,732	8.9
5	591.623,266 393.328,732	6	591.611,913 393.326,151	11.643
6	591.611,913 393.326,151	7	591.600,255 393.322,913	12.099
7	591.600,255 393.322,913	8	591.575,586 393.315,287	25.821
8	591.575,586 393.315,287	9	591.559,853 393.310,528	16.437
9	591.559,853 393.310,528	10	591.563,522 393.290,379	20.48
10	591.563,522 393.290,379	11	591.629,724 393.308,862	68.734
11	591.629,724 393.308,862	1	591.661,003 393.318,235	32.653

** Lungimile segmentelor sunt determinate în planul de proiecție Stereo 70 și sunt rotunjite la 1 milimetru.

*** Distanța dintre puncte este formată din segmente cumulate ce sunt mai mici decât valoarea 1 milimetru.

**DATE DESPRE IMOBILUL NR. 4782**

Oficiul de Cadastru și Publicitate Imobiliară PRAHOVA
Biroul de Cadastru și Publicitate Imobiliară Ploiești

A. Partea I. Descrierea imobilului

TEREN Extravilan

Adresa: Jud. Prahova, Tarlaua 30, Parcela A 844/2

Nr. Crt	Nr cadastral Nr. topografic	Suprafața* (mp)	Observații / Referințe
A1	23624	800	Sector cadastral:30 Teren neimprejmut;

B. Partea II. Proprietari și acte

Inscrieri privitoare la dreptul de proprietate și alte drepturi reale		Referințe
47729 / 06/04/2022		
Act Notarial nr. 97, din 27/07/2015 emis de NP IONESCU DIANA CRISTINA (; act administrativ nr 591 din 10.01.2022, emis de PRIMARIA PLOPU);		
B3	Intabulare, drept de PROPRIETATE, dobandit prin Succesiune, cota actuala 3/8, cota initiala 3/8 1) PETRE IOANA	A1
B4	Intabulare, drept de PROPRIETATE, dobandit prin Succesiune, cota actuala 3/8, cota initiala 3/8 1) STANCIU FLOAREA	A1
Act Notarial nr. 98, din 27/08/2015 emis de NP IONESCU DIANA CRISTINA (; act notarial nr 38 din 31.07.2015, emis de NP IONESCU DIANA CRISTINA);		
B5	Intabulare, drept de PROPRIETATE, dobandit prin Succesiune, cota actuala 1/8, cota initiala 1/8 1) PETRE IOANA	A1
B6	Intabulare, drept de PROPRIETATE, dobandit prin Succesiune, cota actuala 1/8, cota initiala 1/8 1) STANCIU FLOAREA	A1

C. Partea III. SARCINI .

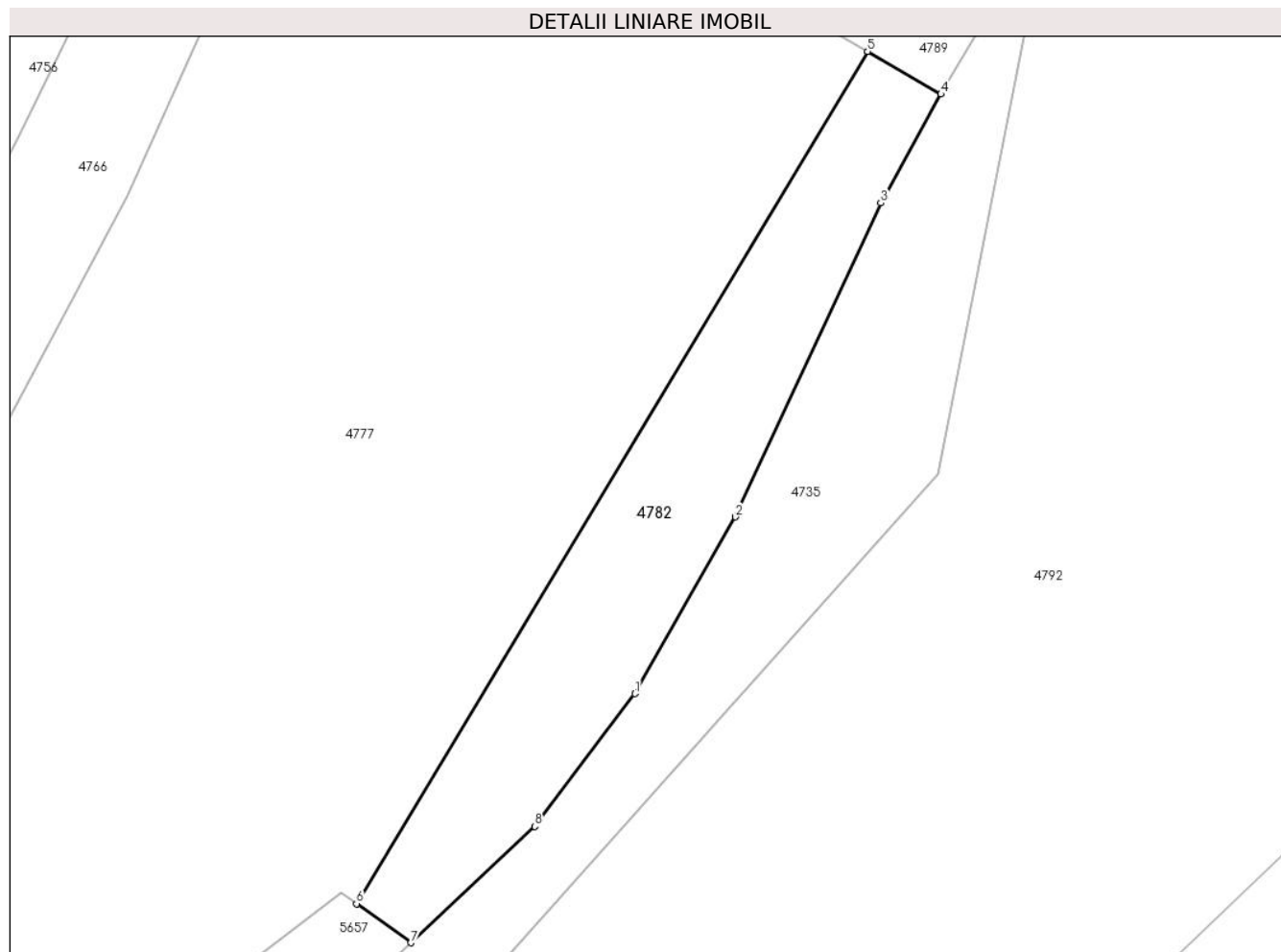
Inscrieri privind dezmembramintele dreptului de proprietate, drepturi reale de garanție și sarcini	Referințe
NU SUNT	

Anexa Nr. 1 La Partea I

Teren

Nr cadastral	Suprafața (mp)*	Observații / Referințe
23624	800	

* Suprafața este determinată în planul de proiecție Stereo 70.



Date referitoare la teren

Crt	Categorie folosință	Intravilan	Suprafața (mp)	Tarla	Parcelă	Nr. topo	Observații / Referințe
1	arabil	NU	800	30	844/2	-	

Lungime Segmente

1) Valorile lungimilor segmentelor sunt obținute din proiecție în plan.

Punct început	X / Y	Punct sfârșit	X / Y	Lungime segment (** (m)
1	591.614,521 393.045,292	2	591.623,163 393.060,449	17.448
2	591.623,163 393.060,449	3	591.635,648 393.087,394	29.697
3	591.635,648 393.087,394	4	591.640,821 393.096,731	10.674
4	591.640,821 393.096,731	5	591.634,526 393.100,396	7.284
5	591.634,526 393.100,396	6	591.590,604 393.027,26	85.311

Punct început	X / Y	Punct sfârșit	X / Y	Lungime segment (** (m)
6	591.590,604 393.027,26	7	591.595,285 393.023,912	5.755
7	591.595,285 393.023,912	8	591.605,917 393.033,887	14.579
8	591.605,917 393.033,887	1	591.614,521 393.045,292	14.286

** Lungimile segmentelor sunt determinate în planul de proiecție Stereo 70 și sunt rotunjite la 1 milimetru.

*** Distanța dintre puncte este formată din segmente cumulate ce sunt mai mici decât valoarea 1 milimetru.

**DATE DESPRE IMOBILUL NR. 4783**

Oficiul de Cadastru și Publicitate Imobiliară PRAHOVA
Biroul de Cadastru și Publicitate Imobiliară Ploiești

A. Partea I. Descrierea imobilului

TEREN Intravilan

Adresa: Loc. Hârsa, Str Troiței, Nr. 30, Jud. Prahova

Nr. Crt	Nr cadastral Nr. topografic	Suprafața* (mp)	Observații / Referințe
A1	21302	Din acte: 1.600 Masurata: 1.487	Sector cadastral:30 Teren imprejmuit;

Construcții

Crt	Nr cadastral Nr. topografic	Adresa	Observații / Referințe
A1.1	21302-C1	Loc. Hârsa, Str Troiței, Nr. 30, Jud. Prahova	Nr. niveluri:1; S. construita la sol:50 mp; S. construita desfasurata:50 mp; Locuinta Parter

B. Partea II. Proprietari și acte

Inscrieri privitoare la dreptul de proprietate și alte drepturi reale		Referințe
88747 / 23/09/2016		
Act Notarial nr. 1276, din 22/09/2016 emis de NP Ivan Constantin (; act notarial nr 38 din 05.10.2016, emis de NP Ivan Constantin);		
B7	Intabulare, drept de PROPRIETATEcumparare ca bun propriu, dobandit prin Conventie, cota actuala 1/1, cota initiala 1/1 1) MIRCEA ANCUȚA	A1
B8	Intabulare, drept de PROPRIETATEcumparare ca bun propriu, dobandit prin Conventie, cota actuala 1/1, cota initiala 1/1 1) MIRCEA ANCUȚA	A1.1

C. Partea III. SARCINI .

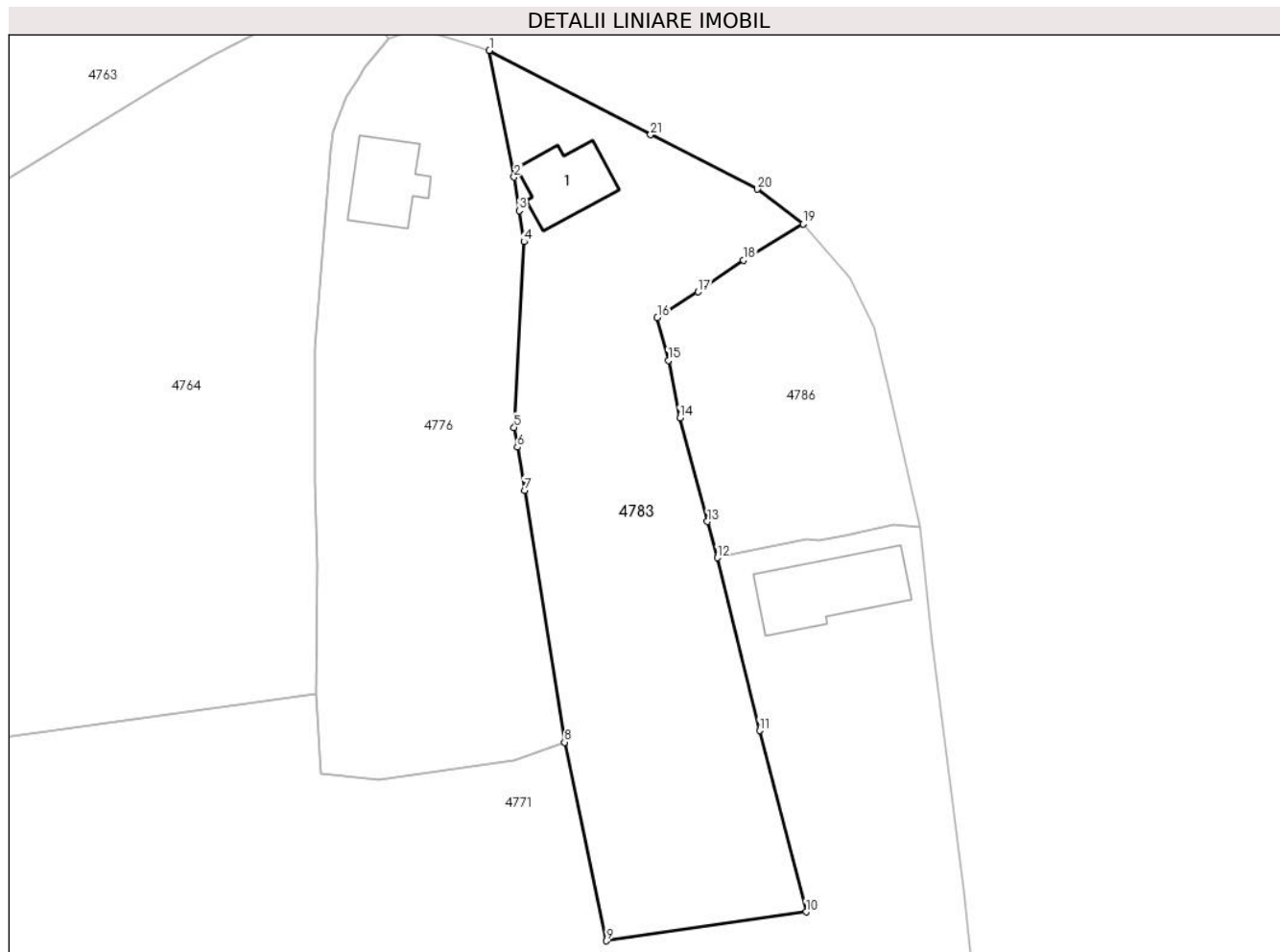
Inscrieri privind dezmembramintele dreptului de proprietate, drepturi reale de garanție și sarcini	Referințe
NU SUNT	

Anexa Nr. 1 La Partea I

Teren

Nr cadastral	Suprafața (mp)*	Observații / Referințe
21302	Din acte: 1.600 Masurata: 1.487	

* Suprafața este determinată în planul de proiecție Stereo 70.



Date referitoare la teren

Crt	Categorie folosință	Intra vilan	Suprafața (mp)	Tarla	Parcelă	Nr. topo	Observații / Referințe
1	curți constructii	DA	346	10	199	-	
2	arabil	DA	1.141	10	198	-	

Date referitoare la construcții

Crt	Număr	Destinație construcție	Supraf. (mp)	Situație juridică	Observații / Referințe
A1.1	21302-C1	construcții de locuințe	50	Cu acte	Nr. niveluri:1; S. construita la sol:50 mp; S. construita desfasurata:50 mp; Locuinta Parter

Lungime Segmente

1) Valorile lungimilor segmentelor sunt obținute din proiecție în plan.

Punct început	X / Y	Punct sfârșit	X / Y	Lungime segment (** (m))
1	591.597,87 393.517,34	2	591.600,288 393.505,011	12.564
3	591.600,78 393.501,73	4	591.601,245 393.498,719	3.047

Punct început	X / Y	Punct sfârșit	X / Y	Lungime segment (** (m))
2	591.600,288 393.505,011	3	591.600,78 393.501,73	3.318
4	591.601,245 393.498,719	5	591.600,28 393.480,641	18.104

Punct început	X / Y	Punct sfârșit	X / Y	Lungime segment (** (m)
5	591.600,28 393.480,641	6	591.600,592 393.478,717	1.949
7	591.601,3 393.474,515	8	591.605,19 393.450,0	24.822
9	591.609,286 393.430,666	10	591.628,703 393.433,476	19.619
11	591.624,168 393.451,127	12	591.620,055 393.467,962	17.33
13	591.619,09 393.471,48	14	591.616,41 393.481,56	10.43
15	591.615,29 393.487,15	16	591.614,22 393.491,33	4.315
17	591.618,21 393.493,83	18	591.622,598 393.496,936	5.376
19	591.628,41 393.500,45	20	591.623,962 393.503,846	5.596
21	591.613,557 393.509,139	1	591.597,87 393.517,34	17.701

Punct început	X / Y	Punct sfârșit	X / Y	Lungime segment (** (m)
6	591.600,592 393.478,717	7	591.601,3 393.474,515	4.261
8	591.605,19 393.450,0	9	591.609,286 393.430,666	19.763
10	591.628,703 393.433,476	11	591.624,168 393.451,127	18.224
12	591.620,055 393.467,962	13	591.619,09 393.471,48	3.648
14	591.616,41 393.481,56	15	591.615,29 393.487,15	5.701
16	591.614,22 393.491,33	17	591.618,21 393.493,83	4.709
18	591.622,598 393.496,936	19	591.628,41 393.500,45	6.792
20	591.623,962 393.503,846	21	591.613,557 393.509,139	11.674

** Lungimile segmentelor sunt determinate în planul de proiecție Stereo 70 și sunt rotunjite la 1 milimetru.

*** Distanța dintre puncte este formată din segmente cumulate ce sunt mai mici decât valoarea 1 milimetru.

**DATE DESPRE IMOBILUL NR. 4784**

Oficiul de Cadastru și Publicitate Imobiliară PRAHOVA
Biroul de Cadastru și Publicitate Imobiliară Ploiești

A. Partea I. Descrierea imobilului

TEREN Intravilan

Nr. CF vechi:100
Nr. cadastral vechi:108

Adresa: Loc. Hârșa, Str Troiței, Nr. 40, Jud. Prahova

Nr. Crt	Nr cadastral Nr. topografic	Suprafața* (mp)	Observații / Referințe
A1	21191	Din acte: 772 Masurata: 733	Sector cadastral:30 Teren imprejmuit;

Construcții

Crt	Nr cadastral Nr. topografic	Adresa	Observații / Referințe
A1.1	21191-C1	Loc. Hârșa, Str Troiței, Nr. 40, Jud. Prahova	Nr. niveluri:1; S. construita la sol:56 mp; S. construita desfasurata:56 mp; C1-LOCUINTA CU SC=56,26 MP, SU=46,50 MP

B. Partea II. Proprietari și acte

Inscrieri privitoare la dreptul de proprietate și alte drepturi reale		Referințe
47193 / 06/05/2019		
Actiune In Instanta nr. 15061, din 18/12/2015 emis de Judecatoria Ploiesti;		
B2	Intabulare, drept de PROPRIETATE, dobandit prin Hotarare Judecatoreasca, cota actuala 1/1, cota initiala 1/1 1) ȘERBAN-TUDOR GHERGHINA	A1
B3	Intabulare, drept de PROPRIETATE, dobandit prin Hotarare Judecatoreasca, cota actuala 1/1, cota initiala 1/1 1) ȘERBAN-TUDOR GHERGHINA	A1.1
Act Notarial nr. 929, din 22/04/2019 emis de NP David Livia (; act administrativ nr 2979 din 18.04.2019, emis de PRIMARIA PLOPU);		
B4	se modifica limitele si suprafata imobilului conform documentatiei tehnice anexate	A1, A1.1
B5	se noteaza actualizarea informatiilor cadastrale conform documentatiei anexate in sensul ca adresa actuala a imobilului este „Com. Plopu, sat Harsa, str. Troitei, nr. 40, jud. Prahova”	A1, A1.1

C. Partea III. SARCINI .

Inscrieri privind dezmembramintele dreptului de proprietate, drepturi reale de garanție și sarcini	Referințe
NU SUNT	

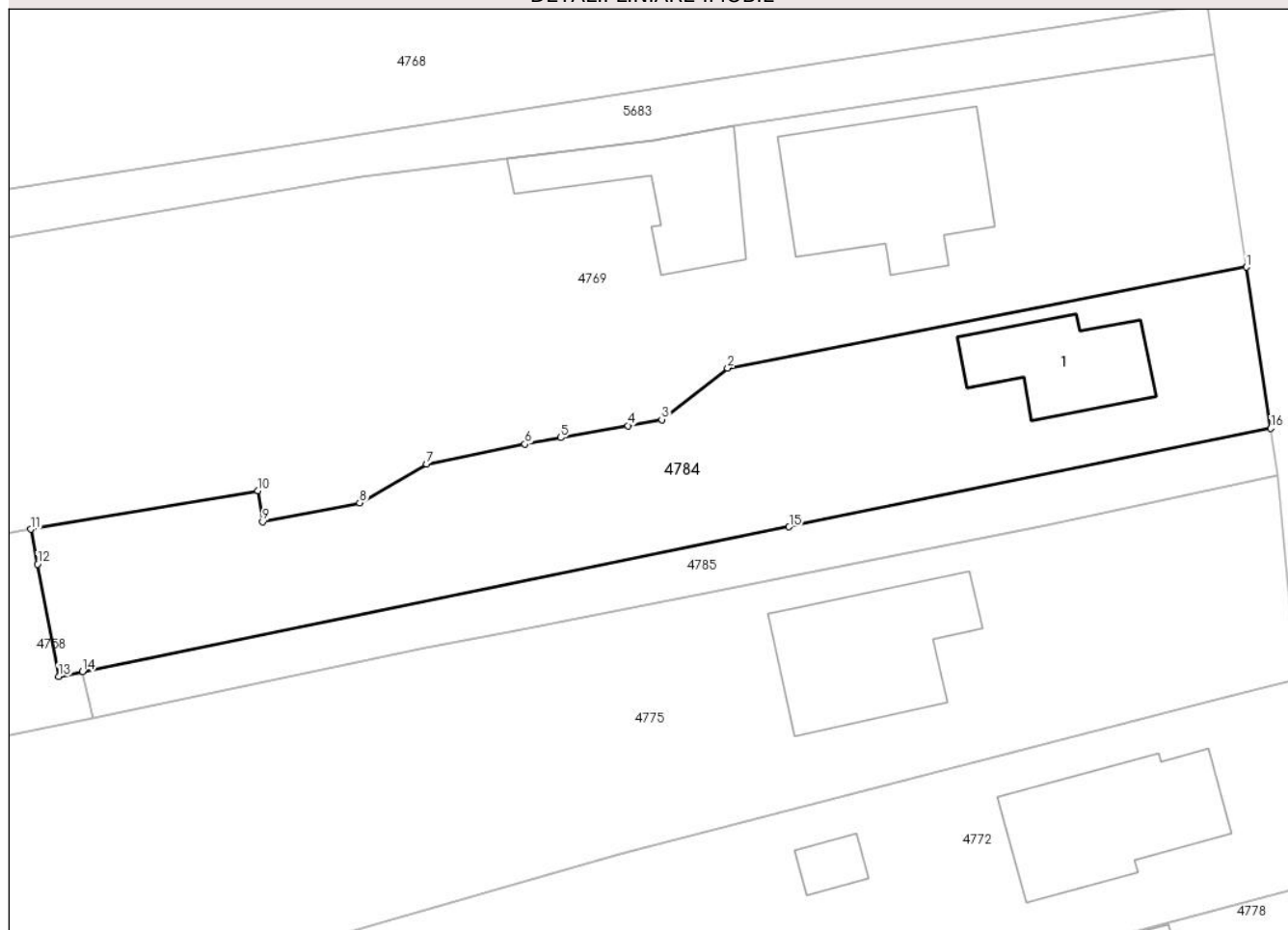
Anexa Nr. 1 La Partea I

Teren

Nr cadastral	Suprafața (mp)*	Observații / Referințe
21191	Din acte: 772 Masurata: 733	

* Suprafața este determinată în planul de proiecție Stereo 70.

DETALII LINIARE IMOBIL



Date referitoare la teren

Crt	Categorie folosință	Intra vilan	Suprafața (mp)	Tarla	Parcelă	Nr. topo	Observații / Referințe
1	curți constructii	DA	359	9	186	-	
2	arabil	DA	374	9	186	-	

Date referitoare la construcții

Crt	Număr	Destinație construcție	Supraf. (mp)	Situație juridică	Observații / Referințe
A1.1	21191-C1	construcții de locuințe	56	Cu acte	Nr. niveluri:1; S. construita la sol:56 mp; S. construita desfasurata:56 mp; C1-LOCUINTA CU SC=56,26 MP,SU=46,50 MP

Lungime Segmente

1) Valorile lungimilor segmentelor sunt obținute din proiecție în plan.

Punct început	X / Y	Punct sfârșit	X / Y	Lungime segment (** (m)
1	591.649,78 393.388,01	2	591.616,944 393.381,628	33.45
2	591.616,944 393.381,628	3	591.612,79 393.378,365	5.282

Punct început	X / Y	Punct sfârșit	X / Y	Lungime segment (** (m)
3	591.612,79 393.378,365	4	591.610,637 393.377,982	2.187
4	591.610,637 393.377,982	5	591.606,372 393.377,216	4.333
5	591.606,372 393.377,216	6	591.604,126 393.376,813	2.282
6	591.604,126 393.376,813	7	591.597,894 393.375,558	6.357
7	591.597,894 393.375,558	8	591.593,675 393.373,096	4.885
8	591.593,675 393.373,096	9	591.587,537 393.371,89	6.255
9	591.587,537 393.371,89	10	591.587,226 393.373,866	2.0
10	591.587,226 393.373,866	11	591.572,87 393.371,418	14.563
11	591.572,87 393.371,418	12	591.573,289 393.369,21	2.247
12	591.573,289 393.369,21	13	591.574,633 393.362,117	7.219
13	591.574,633 393.362,117	14	591.576,139 393.362,425	1.537
14	591.576,139 393.362,425	15	591.620,838 393.371,57	45.625
15	591.620,838 393.371,57	16	591.651,31 393.377,805	31.103
16	591.651,31 393.377,805	1	591.649,78 393.388,01	10.319

** Lungimile segmentelor sunt determinate în planul de proiecție Stereo 70 și sunt rotunjite la 1 milimetru.

*** Distanța dintre puncte este formată din segmente cumulate ce sunt mai mici decât valoarea 1 milimetru.

**DATE DESPRE IMOBILUL NR. 4785**

Oficiul de Cadastru și Publicitate Imobiliară PRAHOVA
Biroul de Cadastru și Publicitate Imobiliară Ploiești

A. Partea I. Descrierea imobilului

TEREN Intravilan

Nr. CF vechi:100
Nr. cadastral vechi:109

Adresa: Loc. Hârșă, Jud. Prahova

Nr. Crt	Nr cadastral Nr. topografic	Suprafața* (mp)	Observații / Referințe
A1	21190	231	Sector cadastral:30 Teren neimprejmuit;

B. Partea II. Proprietari și acte

Inscrieri privitoare la dreptul de proprietate și alte drepturi reale		Referințe
7608 / 20/09/2002		
Contract De Vanzare-Cumparare nr. 2367, din 05/08/2002 emis de NP Laslo Cristina Carmen;		
B1	Intabulare, drept de PROPRIETATEcumparare (asupra teren de 115,42 mp indivizi din 230,84mp), dobandit prin Conventie, cota actuala 115/231, cota initiala 115/231	A1
	1) SERBAN TUDOR VICTOR 2) SERBAN TUDOR GHERGHINA <i>OBSERVATII: (provenita din conversia CF 100)</i>	
92341 / 05/10/2016		
Hotarare Judecatoreasca nr. 15061, din 03/12/2015 emis de JUDECATORIA PLOIESTI;		
B2	se noteaza din oficiu sentinta civila nr.15061 pronuntata in dosar nr. 2853/281/2013 la data de 18.12.2015 de Judecatoria Ploiesti avand ca obiect succesiune cerere formulata de reclamantii Serban Adrian Cornel si Serban Constantin in contradictoriu cu parata Serban Tudor Gheghina	A1

C. Partea III. SARCINI .

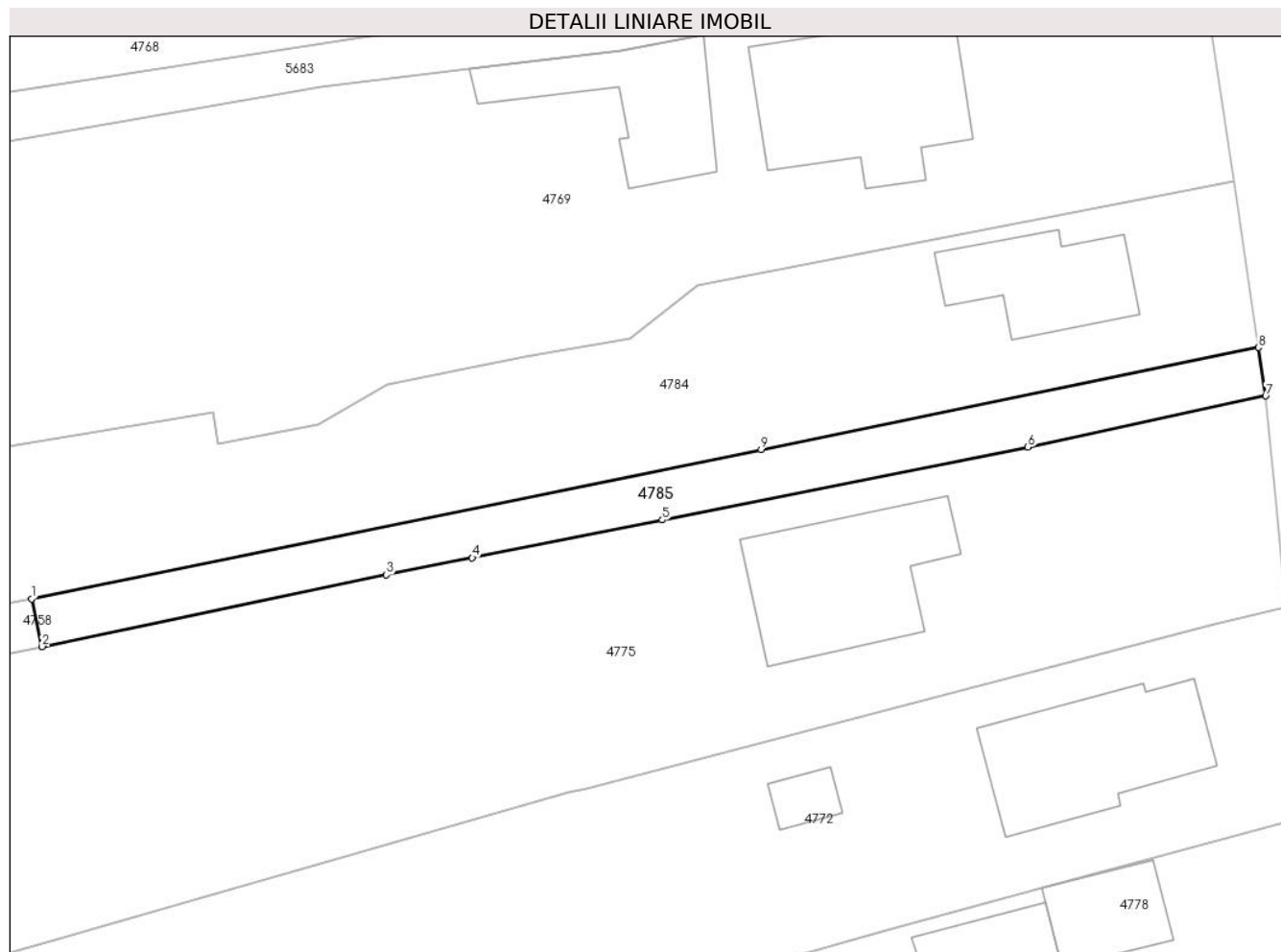
Inscrieri privind dezmembramintele dreptului de proprietate, drepturi reale de garanție și sarcini	Referințe
NU SUNT	

Anexa Nr. 1 La Partea I

Teren

Nr cadastral	Suprafața (mp)*	Observații / Referințe
21190	231	

* Suprafața este determinată în planul de proiecție Stereo 70.



Date referitoare la teren

Crt	Categorie folosință	Intravilan	Suprafața (mp)	Tarla	Parcelă	Nr. topo	Observații / Referințe
1	drum	DA	231	9	186	-	

Lungime Segmente

1) Valorile lungimilor segmentelor sunt obținute din proiecție în plan.

Punct început	X / Y	Punct sfârșit	X / Y	Lungime segment (** (m)
1	591.576,139 393.362,425	2	591.576,779 393.359,499	2.995
2	591.576,779 393.359,499	3	591.597,874 393.363,89	21.547
3	591.597,874 393.363,89	4	591.603,132 393.364,935	5.361
4	591.603,132 393.364,935	5	591.614,786 393.367,25	11.882
5	591.614,786 393.367,25	6	591.637,19 393.371,702	22.842

Punct început	X / Y	Punct sfârșit	X / Y	Lungime segment (** (m)
6	591.637,19 393.371,702	7	591.651,755 393.374,838	14.899
7	591.651,755 393.374,838	8	591.651,31 393.377,805	3.0
8	591.651,31 393.377,805	9	591.620,838 393.371,57	31.103
9	591.620,838 393.371,57	1	591.576,139 393.362,425	45.625

** Lungimile segmentelor sunt determinate în planul de proiecție Stereo 70 și sunt rotunjite la 1 milimetru.

*** Distanța dintre puncte este formată din segmente cumulate ce sunt mai mici decât valoarea 1 milimetru.

**DATE DESPRE IMOBILUL NR. 4786**

Oficiul de Cadastru și Publicitate Imobiliară PRAHOVA
Biroul de Cadastru și Publicitate Imobiliară Ploiești

A. Partea I. Descrierea imobilului

TEREN Intravilan

Nr. CF vechi:984

Nr. cadastral vechi:10196

Adresa: Loc. Hârșa, Str Troiței, Nr. 34, Jud. Prahova

Nr. Crt	Nr cadastral Nr. topografic	Suprafața* (mp)	Observații / Referințe
A1	20263	Din acte: 550 Masurata: 548	Sector cadastral:30 Teren imprejmuit;

B. Partea II. Proprietari și acte

Inscrieri privitoare la dreptul de proprietate și alte drepturi reale	Referințe
36425 / 23/07/2009	
Contract De Vanzare-Cumparare nr. 3587, din 22/07/2009 emis de NP POPESCU VIORICA;	
B4	A1
Intabulare, drept de PROPRIETATEcumparare ca bun comun, dobandit prin Conventie, cota actuala 1/1, cota initiala 1/1	
1) SMEU VIORICA	
2) SMEU MARIAN SORIN	

C. Partea III. SARCINI .

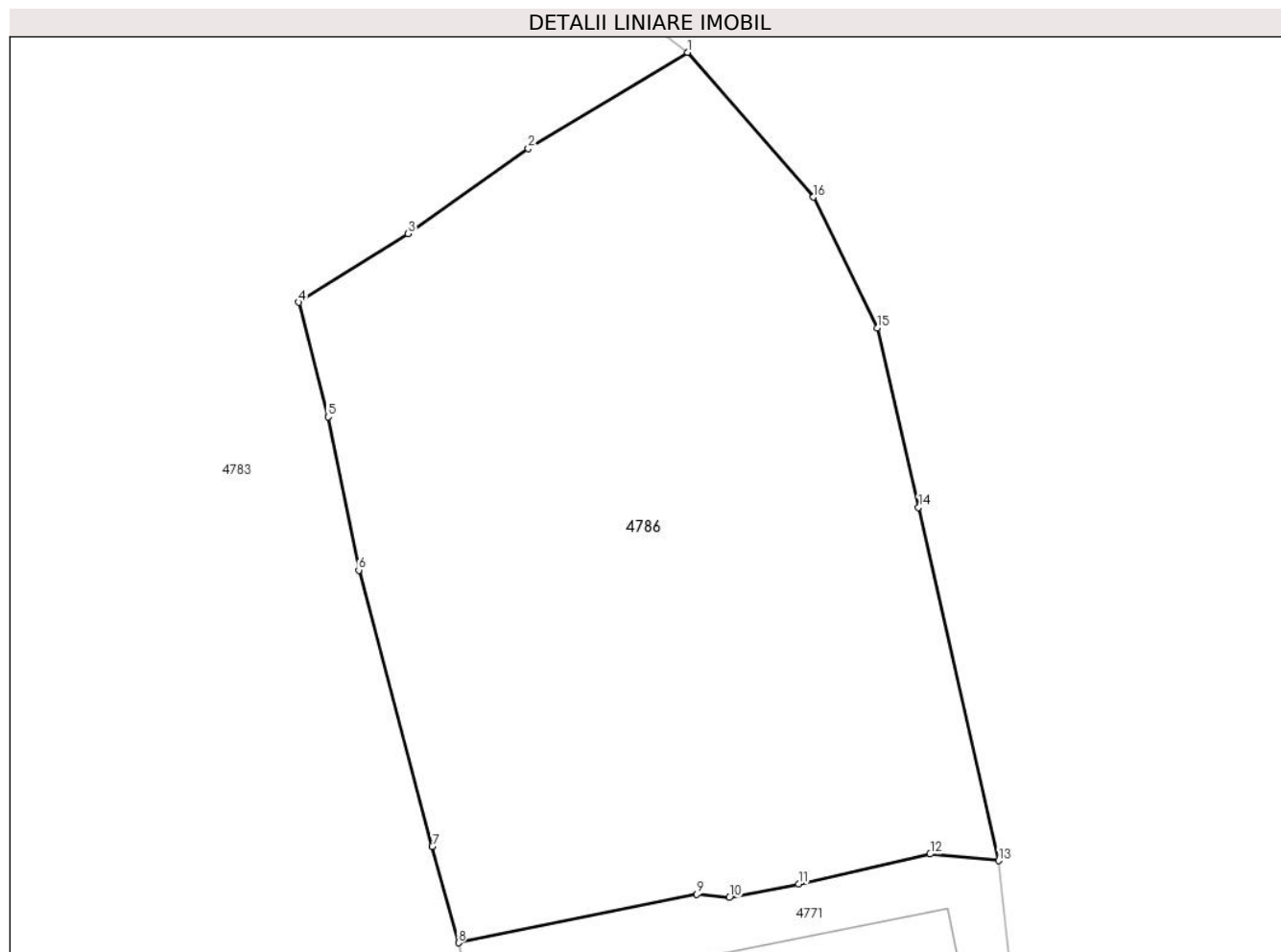
Inscrieri privind dezmembramintele dreptului de proprietate, drepturi reale de garanție și sarcini	Referințe
NU SUNT	

Anexa Nr. 1 La Partea I

Teren

Nr cadastral	Suprafața (mp)*	Observații / Referințe
20263	Din acte: 550 Masurata: 548	

* Suprafața este determinată în planul de proiecție Stereo 70.



Date referitoare la teren

Crt	Categorie folosință	Intra vilan	Suprafața (mp)	Tarla	Parcelă	Nr. topo	Observații / Referințe
1	faneata	DA	548	10	196,197	-	

Lungime Segmente

1) Valorile lungimilor segmentelor sunt obținute din proiecție în plan.

Punct început	X / Y	Punct sfârșit	X / Y	Lungime segment (** (m)
1	591.628,41 393.500,45	2	591.622,598 393.496,936	6.792
2	591.622,598 393.496,936	3	591.618,21 393.493,83	5.376
3	591.618,21 393.493,83	4	591.614,22 393.491,33	4.709
4	591.614,22 393.491,33	5	591.615,29 393.487,15	4.315
5	591.615,29 393.487,15	6	591.616,41 393.481,56	5.701

Punct început	X / Y	Punct sfârșit	X / Y	Lungime segment (** (m)
6	591.616,41 393.481,56	7	591.619,09 393.471,48	10.43
7	591.619,09 393.471,48	8	591.620,055 393.467,962	3.648
8	591.620,055 393.467,962	9	591.628,748 393.469,731	8.871
9	591.628,748 393.469,731	10	591.629,936 393.469,61	1.194
10	591.629,936 393.469,61	11	591.632,462 393.470,11	2.575
11	591.632,462 393.470,11	12	591.637,261 393.471,2	4.921
12	591.637,261 393.471,2	13	591.639,76 393.470,96	2.51
13	591.639,76 393.470,96	14	591.636,84 393.483,85	13.217
14	591.636,84 393.483,85	15	591.635,34 393.490,39	6.71
15	591.635,34 393.490,39	16	591.633,0 393.495,17	5.322
16	591.633,0 393.495,17	1	591.628,41 393.500,45	6.996

** Lungimile segmentelor sunt determinate în planul de proiecție Stereo 70 și sunt rotunjite la 1 milimetru.

*** Distanța dintre puncte este formată din segmente cumulate ce sunt mai mici decât valoarea 1 milimetru.

**DATE DESPRE IMOBILUL NR. 4787**

Oficiul de Cadastru și Publicitate Imobiliară PRAHOVA
Biroul de Cadastru și Publicitate Imobiliară Ploiești

A. Partea I. Descrierea imobilului

TEREN Necunoscut

Adresa: Loc. Hârșă, Jud. Prahova

Nr. Crt	Nr cadastral Nr. topografic	Suprafața* (mp)	Observații / Referințe
A1		1.950	Sector cadastral:30 Teren neimprejmuit;

B. Partea II. Proprietari și acte

Inscrieri privitoare la dreptul de proprietate și alte drepturi reale	Referințe
/	
Act Administrativ nr. 201756, din 26/02/2008 emis de CJSDPAT PRAHOVA (TITLU DE PROPRIETATE;);	
B1	A1
Intabulare, drept de PROPRIETATE, dobandit prin Reconstituire, cota actuala 1/1, cota initiala 1/1 1) REFENEA NICOLAE VASILE	

C. Partea III. SARCINI .

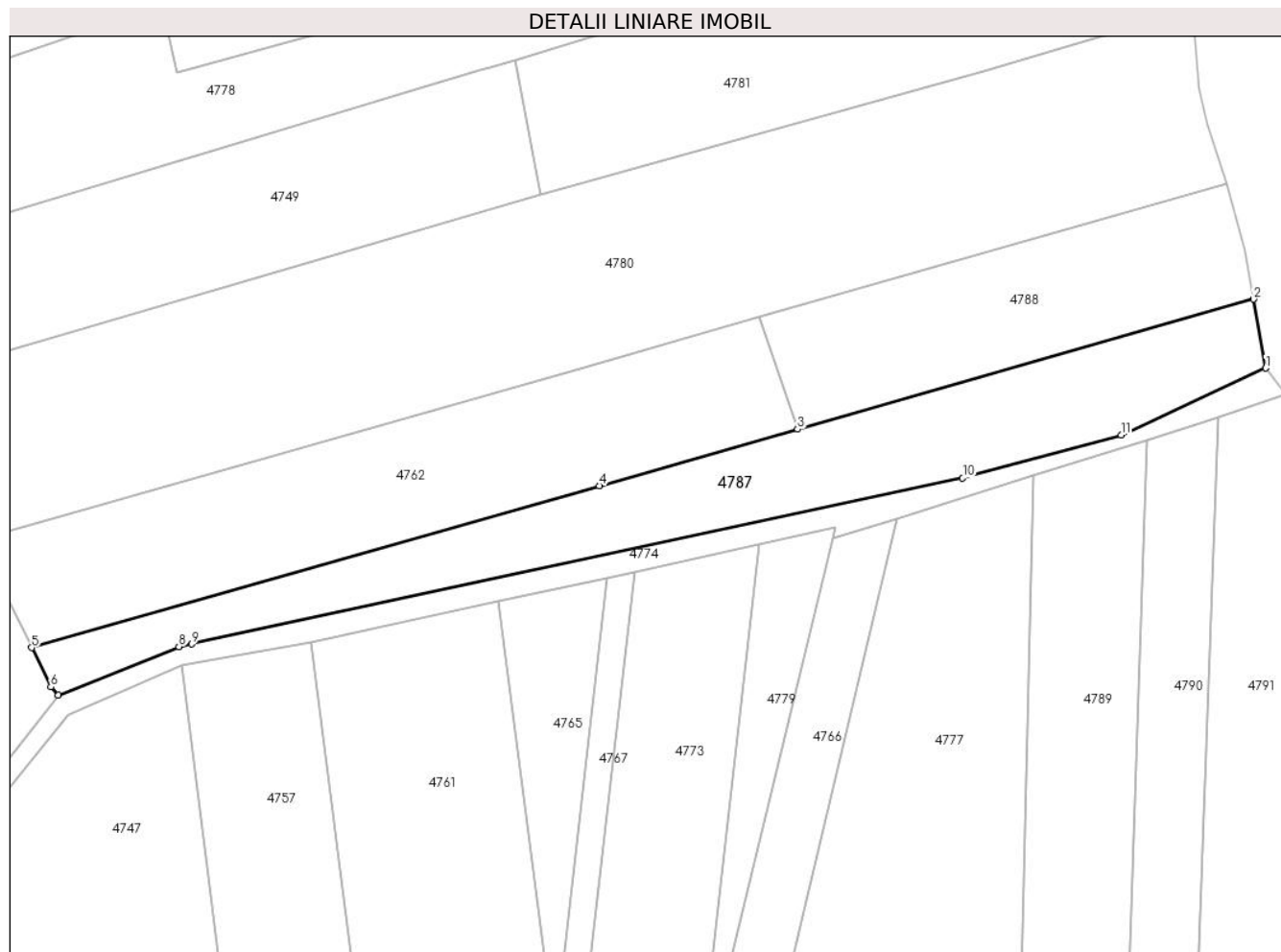
Inscrieri privind dezmembramintele dreptului de proprietate, drepturi reale de garanție și sarcini	Referințe
NU SUNT	

Anexa Nr. 1 La Partea I

Teren

Nr cadastral	Suprafața (mp)*	Observații / Referințe
	1.950	

* Suprafața este determinată în planul de proiecție Stereo 70.



Date referitoare la teren

Crt	Categorie folosință	Intravilan	Suprafața (mp)	Tarla	Parcelă	Nr. topo	Observații / Referințe
1	arabil	DA	1.675	30	856/9	-	
2	arabil	NU	275	30	856/9	-	

Lungime Segmente

1) Valorile lungimilor segmentelor sunt obținute din proiecție în plan.

Punct început	X / Y	Punct sfârșit	X / Y	Lungime segment (** (m))
1	591.671,897 393.264,579	2	591.670,104 393.274,857	10.433
2	591.670,104 393.274,857	3	591.601,981 393.255,456	70.832
3	591.601,981 393.255,456	4	591.572,344 393.247,017	30.815
4	591.572,344 393.247,017	5	591.487,572 393.222,875	88.143

Punct început	X / Y	Punct sfârșit	X / Y	Lungime segment (** (m)
5	591.487,572 393.222,875	6	591.490,425 393.217,025	6.509
6	591.490,425 393.217,025	7	591.491,552 393.215,821	1.649
7	591.491,552 393.215,821	8	591.509,571 393.223,019	19.403
8	591.509,571 393.223,019	9	591.511,478 393.223,429	1.951
9	591.511,478 393.223,429	10	591.626,649 393.248,172	117.799
10	591.626,649 393.248,172	11	591.650,315 393.254,589	24.521
11	591.650,315 393.254,589	1	591.671,897 393.264,579	23.782

** Lungimile segmentelor sunt determinate în planul de proiecție Stereo 70 și sunt rotunjite la 1 milimetru.

*** Distanța dintre puncte este formată din segmente cumulate ce sunt mai mici decât valoarea 1 milimetru.

**DATE DESPRE IMOBILUL NR. 4788**

Oficiul de Cadastru și Publicitate Imobiliară PRAHOVA
Biroul de Cadastru și Publicitate Imobiliară Ploiești

A. Partea I. Descrierea imobilului

TEREN Intravilan

Adresa: Loc. Hârșă, Jud. Prahova

Nr. Crt	Nr cadastral Nr. topografic	Suprafața* (mp)	Observații / Referințe
A1		1.269	Sector cadastral:30 Teren neimprejmuit;

B. Partea II. Proprietari și acte

Inscrieri privitoare la dreptul de proprietate și alte drepturi reale		Referințe
/		
Act Administrativ nr. 56916, din 17/11/2004 emis de CJSDPAT PRAHOVA (TITLU DE PROPRIETATE;);		
B1	Intabulare, drept de PROPRIETATE, dobandit prin Reconstituire, cota actuala 1/1, cota initiala 1/1 1) IVAN NICULINA 2) ILIE VASILICA	A1

C. Partea III. SARCINI .

Inscrieri privind dezmembramintele dreptului de proprietate, drepturi reale de garanție și sarcini	Referințe
NU SUNT	

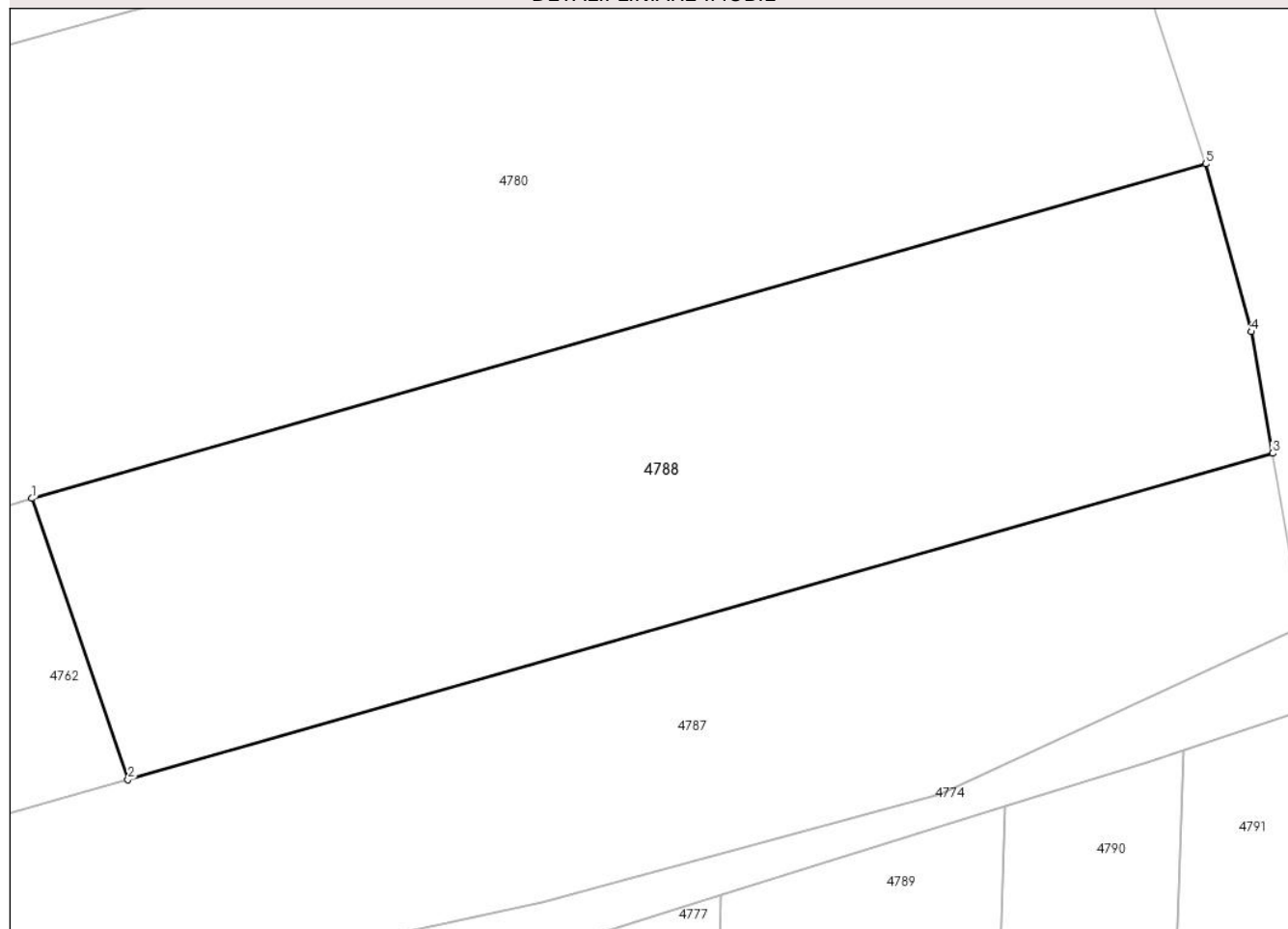
Anexa Nr. 1 La Partea I

Teren

Nr cadastral	Suprafața (mp)*	Observații / Referințe
	1.269	

* Suprafața este determinată în planul de proiecție Stereo 70.

DETALII LINIARE IMOBIL



Date referitoare la teren

Crt	Categorie folosință	Intravilan	Suprafața (mp)	Tarla	Parcelă	Nr. topo	Observații / Referințe
1	arabil	DA	1.269	30	856/9	-	

Lungime Segmente

1) Valorile lungimilor segmentelor sunt obținute din proiecție în plan.

Punct început	X / Y	Punct sfârșit	X / Y	Lungime segment (** (m)
1	591.596,261 393.272,17	2	591.601,981 393.255,456	17.666
2	591.601,981 393.255,456	3	591.670,104 393.274,857	70.832
3	591.670,104 393.274,857	4	591.668,844 393.282,083	7.335
4	591.668,844 393.282,083	5	591.666,119 393.292,064	10.346
5	591.666,119 393.292,064	1	591.596,261 393.272,17	72.635

**** Lungimile segmentelor sunt determinate în planul de proiecție Stereo 70 și sunt rotunjite la 1 milimetru.**

***** Distanța dintre puncte este formată din segmente cumulate ce sunt mai mici decât valoarea 1 milimetru.**

**DATE DESPRE IMOBILUL NR. 4789**

Oficiul de Cadastru și Publicitate Imobiliară PRAHOVA
Biroul de Cadastru și Publicitate Imobiliară Ploiești

A. Partea I. Descrierea imobilului

TEREN Necunoscut

Adresa: Loc. Hârșă, Str Viorelelor, Jud. Prahova

Nr. Crt	Nr cadastral Nr. topografic	Suprafața* (mp)	Observații / Referințe
A1	20599	Din acte: 2.500 Masurata: 2.499	Sector cadastral:30 Teren neimprejmuit;

B. Partea II. Proprietari și acte

Inscrieri privitoare la dreptul de proprietate și alte drepturi reale		Referințe
57609 / 28/09/2012		
Act Notarial nr. 2203, din 27/09/2012 emis de NP LASLO CRISTINA CARMEN;		
B3	Intabulare, drept de PROPRIETATE(cumparare ca bun comun), dobandit prin Conventie, cota actuala 1/1, cota initiala 1/1 1) STANCIU COSETTE-MIHAELA 2) STANCIU SORIN	A1

C. Partea III. SARCINI .

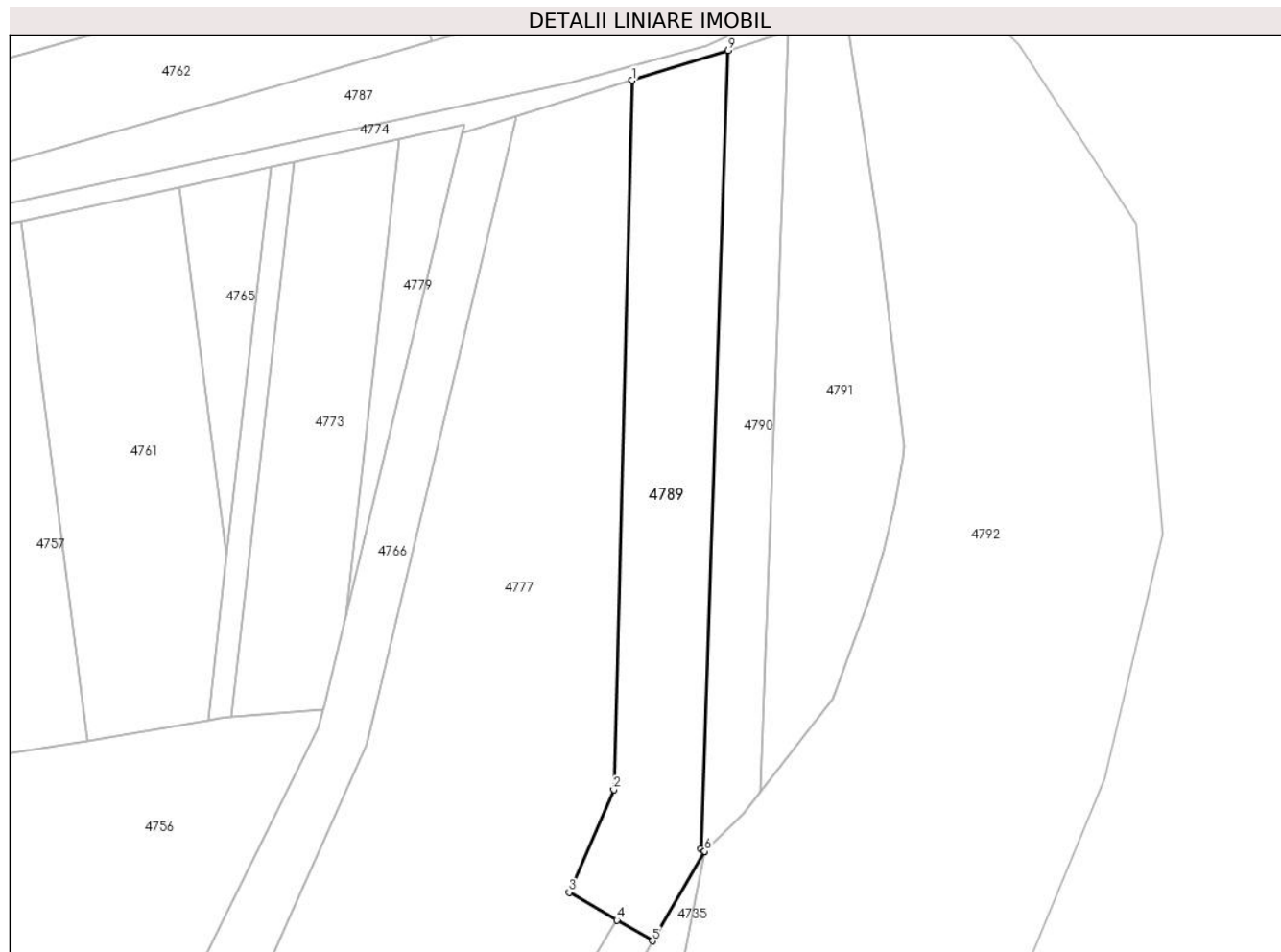
Inscrieri privind dezmembramintele dreptului de proprietate, drepturi reale de garanție și sarcini	Referințe
NU SUNT	

Anexa Nr. 1 La Partea I

Teren

Nr cadastral	Suprafața (mp)*	Observații / Referințe
20599	Din acte: 2.500 Masurata: 2.499	

* Suprafața este determinată în planul de proiecție Stereo 70.



Date referitoare la teren

Crt	Categorie folosință	Intra vilan	Suprafața (mp)	Tarla	Parcelă	Nr. topo	Observații / Referințe
1	arabil	DA	2.155	30	848/13	-	
2	faneata	NU	344	30	843/3	-	

Lungime Segmente

1) Valorile lungimilor segmentelor sunt obținute din proiecție în plan.

Punct început	X / Y	Punct sfârșit	X / Y	Lungime segment (** (m)
1	591.637,28 393.248,586	2	591.634,02 393.123,41	125.218
2	591.634,02 393.123,41	3	591.626,148 393.105,275	19.77
3	591.626,148 393.105,275	4	591.634,526 393.100,396	9.695
4	591.634,526 393.100,396	5	591.640,821 393.096,731	7.284

Punct început	X / Y	Punct sfârșit	X / Y	Lungime segment (** (m)
5	591.640,821 393.096,731	6	591.650,058 393.112,523	18.295
6	591.650,058 393.112,523	7	591.650,059 393.112,524	0.001
7	591.650,059 393.112,524	8	591.649,353 393.113,004	0.854
8	591.649,353 393.113,004	9	591.654,196 393.253,865	140.944
9	591.654,196 393.253,865	1	591.637,28 393.248,586	17.721

** Lungimile segmentelor sunt determinate în planul de proiecție Stereo 70 și sunt rotunjite la 1 milimetru.

*** Distanța dintre puncte este formată din segmente cumulate ce sunt mai mici decât valoarea 1 milimetru.

**DATE DESPRE IMOBILUL NR. 4790**

Oficiul de Cadastru și Publicitate Imobiliară PRAHOVA
Biroul de Cadastru și Publicitate Imobiliară Ploiești

A. Partea I. Descrierea imobilului

TEREN Intravilan

Nr. CF vechi:1375

Nr. cadastral vechi:10488

Adresa: Loc. Hârșa, Str Viorelelor, Jud. Prahova

Nr. Crt	Nr cadastral Nr. topografic	Suprafața* (mp)	Observații / Referințe
A1	20555	1.436	Sector cadastral:30 Teren neimprejmuit;

B. Partea II. Proprietari și acte

Inscrieri privitoare la dreptul de proprietate și alte drepturi reale		Referințe
6670 / 10/02/2011		
Contract De Vanzare-Cumparare nr. 624, din 09/02/2011 emis de NP POPESCU VIORICA;		
B5	Intabulare, drept de PROPRIETATEcumparare ca bun comun, dobandit prin Conventie, cota actuala 1/1, cota initiala 1/1 1) STANCIU SORIN 2) STANCIU COSETTE MIHAELA, (soti);	A1

C. Partea III. SARCINI .

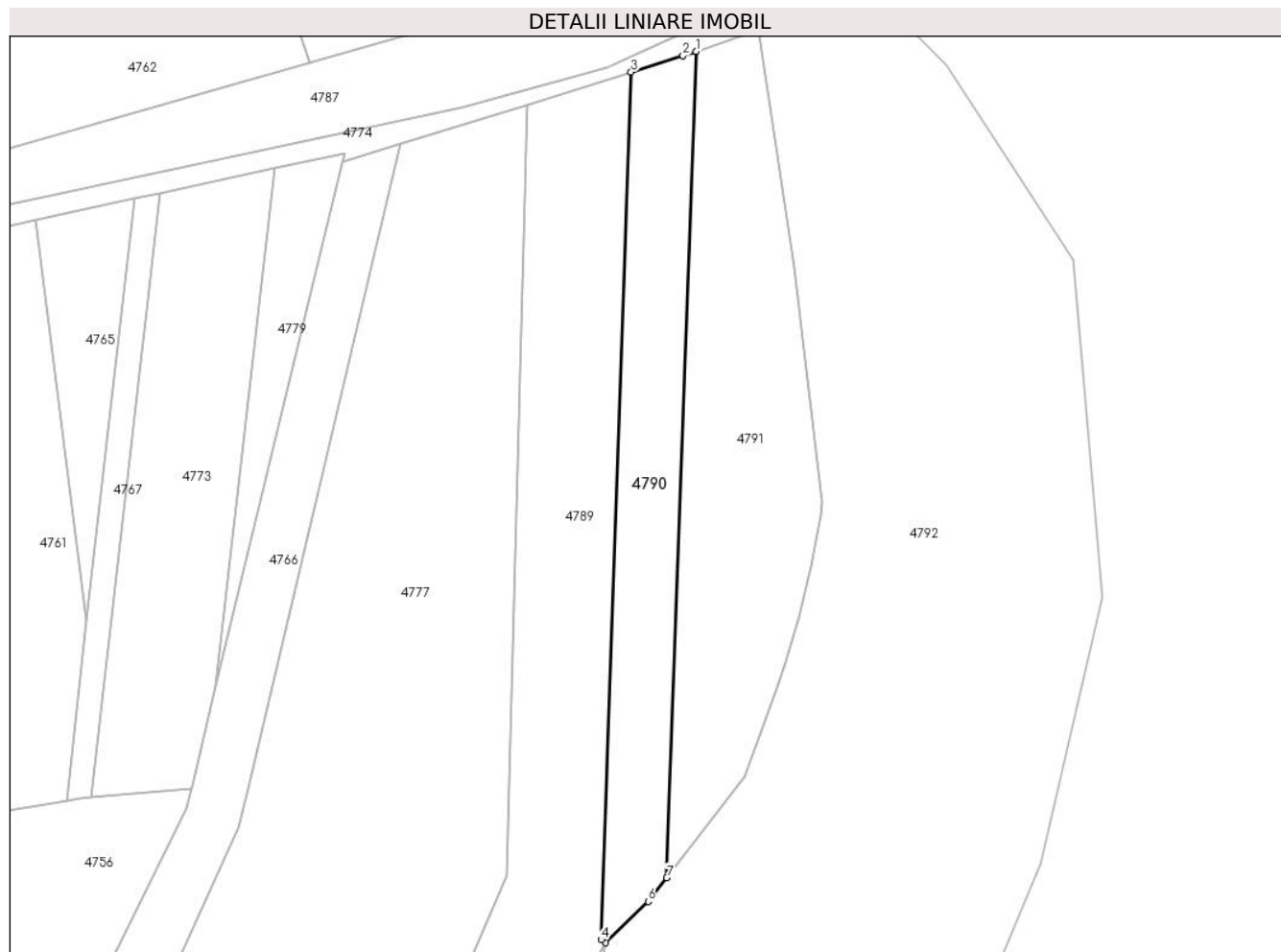
Inscrieri privind dezmembramintele dreptului de proprietate, drepturi reale de garanție și sarcini	Referințe
NU SUNT	

Anexa Nr. 1 La Partea I

Teren

Nr cadastral	Suprafața (mp)*	Observații / Referințe
20555	1.436	

* Suprafața este determinată în planul de proiecție Stereo 70.



Date referitoare la teren

Crt	Categorie folosință	Intravilan	Suprafața (mp)	Tarla	Parcelă	Nr. topo	Observații / Referințe
1	arabil	DA	1.436	30	848/14	-	

Lungime Segmente

1) Valorile lungimilor segmentelor sunt obținute din proiecție în plan.

Punct început	X / Y	Punct sfârșit	X / Y	Lungime segment (** (m)
1	591.664,786 393.257,218	2	591.662,663 393.256,508	2.239
2	591.662,663 393.256,508	3	591.654,196 393.253,865	8.87
3	591.654,196 393.253,865	4	591.649,353 393.113,004	140.944
4	591.649,353 393.113,004	5	591.650,059 393.112,524	0.854
5	591.650,059 393.112,524	6	591.657,006 393.119,218	9.647

Punct început	X / Y	Punct sfârșit	X / Y	Lungime segment (** (m)
6	591.657,006 393.119,218	7	591.659,985 393.123,072	4.871
7	591.659,985 393.123,072	1	591.664,786 393.257,218	134.232

** Lungimile segmentelor sunt determinate în planul de proiecție Stereo 70 și sunt rotunjite la 1 milimetru.

*** Distanța dintre puncte este formată din segmente cumulate ce sunt mai mici decât valoarea 1 milimetru.

**DATE DESPRE IMOBILUL NR. 4791**

Oficiul de Cadastru și Publicitate Imobiliară PRAHOVA
Biroul de Cadastru și Publicitate Imobiliară Ploiești

A. Partea I. Descrierea imobilului

TEREN Necunoscut

Adresa: Loc. Hârșă, Str Viorelelor, Jud. Prahova

Nr. Crt	Nr cadastral Nr. topografic	Suprafața* (mp)	Observații / Referințe
A1	23619	2.200	Sector cadastral:30 Teren neimprejmut;

B. Partea II. Proprietari și acte

Inscrieri privitoare la dreptul de proprietate și alte drepturi reale		Referințe
47689 / 06/04/2022		
Act Notarial nr. 97, din 27/07/2015 emis de NP IONESCU DIANA CRISTINA;		
B3	Intabulare, drept de PROPRIETATE, dobandit prin Succesiune, cota actuala 3/8, cota initiala 3/8 1) PETRE IOANA	A1
B4	Intabulare, drept de PROPRIETATE, dobandit prin Succesiune, cota actuala 3/8, cota initiala 3/8 1) STANCIU FLOAREA	A1
Act Notarial nr. 98, din 27/08/2015 emis de NP IONESCU DIANA CRISTINA (; act notarial nr 38 din 31.07.2015, emis de NP IONESCU DIANA CRISTINA);		
B5	Intabulare, drept de PROPRIETATE, dobandit prin Succesiune, cota actuala 1/8, cota initiala 1/8 1) STANCIU FLOAREA	A1
B6	Intabulare, drept de PROPRIETATE, dobandit prin Succesiune, cota actuala 1/8, cota initiala 1/8 1) PETRE IOANA	A1

C. Partea III. SARCINI .

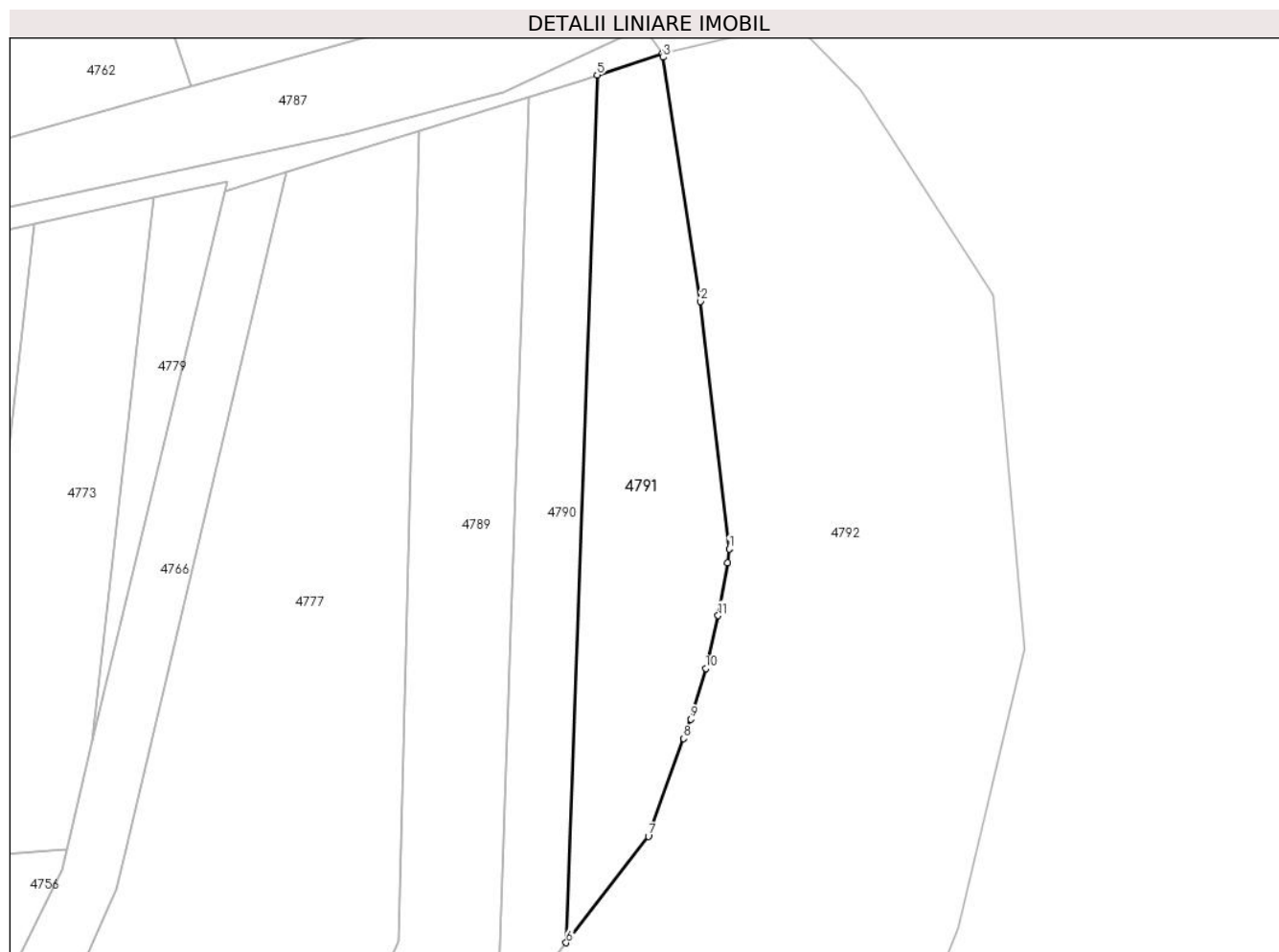
Inscrieri privind dezmembramintele dreptului de proprietate, drepturi reale de garanție și sarcini	Referințe
NU SUNT	

Anexa Nr. 1 La Partea I

Teren

Nr cadastral	Suprafața (mp)*	Observații / Referințe
23619	2.200	

* Suprafața este determinată în planul de proiecție Stereo 70.



Date referitoare la teren

Crt	Categorie folosință	Intravilan	Suprafața (mp)	Tarla	Parcelă	Nr. topo	Observații / Referințe
1	arabil	DA	2.045	30	848/15	-	
2	arabil	NU	155	30	848/15	-	

Lungime Segmente

1) Valorile lungimilor segmentelor sunt obținute din proiecție în plan.

Punct început	X / Y	Punct sfârșit	X / Y	Lungime segment (** (m)
1	591.685,195 393.183,995	2	591.680,756 393.222,23	38.492
2	591.680,756 393.222,23	3	591.675,009 393.259,988	38.193
3	591.675,009 393.259,988	4	591.674,914 393.260,609	0.628
4	591.674,914 393.260,609	5	591.664,786 393.257,218	10.681

Punct început	X / Y	Punct sfârșit	X / Y	Lungime segment (** (m)
5	591.664,786 393.257,218	6	591.659,985 393.123,072	134.232
6	591.659,985 393.123,072	7	591.672,703 393.139,528	20.798
7	591.672,703 393.139,528	8	591.678,17 393.154,651	16.081
8	591.678,17 393.154,651	9	591.679,254 393.157,652	3.191
9	591.679,254 393.157,652	10	591.681,569 393.165,467	8.151
10	591.681,569 393.165,467	11	591.683,505 393.173,664	8.423
11	591.683,505 393.173,664	12	591.684,964 393.181,845	8.31
12	591.684,964 393.181,845	1	591.685,195 393.183,995	2.162

** Lungimile segmentelor sunt determinate în planul de proiecție Stereo 70 și sunt rotunjite la 1 milimetru.

*** Distanța dintre puncte este formată din segmente cumulate ce sunt mai mici decât valoarea 1 milimetru.

**DATE DESPRE IMOBILUL NR. 4792**

Oficiul de Cadastru și Publicitate Imobiliară PRAHOVA
Biroul de Cadastru și Publicitate Imobiliară Ploiești

A. Partea I. Descrierea imobilului

TEREN Necunoscut

Nr. CF vechi:880

Nr. cadastral vechi:10132

Adresa: Loc. Hârșa, Jud. Prahova

Nr. Crt	Nr cadastral Nr. topografic	Suprafața* (mp)	Observații / Referințe
A1	20193	19.747	Sector cadastral:30 Teren neimprejmuț;

B. Partea II. Proprietari și acte

Inscrieri privitoare la dreptul de proprietate și alte drepturi reale		Referințe
10230 / 26/02/2010		
Contract De Vanzare-Cumparare nr. 889, din 25/02/2010 emis de NP IVAN CONSTANTIN;		
B2	Intabulare, drept de PROPRIETATE, dobandit prin Conventie, cota actuala 1/1, cota initiala 1/1 1) NANIA IORDANICA 2) NANIA DUMITRU	A1
11531 / 25/01/2021		
Act Administrativ nr. 9939, din 16/11/2020 emis de OCPI PRAHOVA;		
B3	se repositioneaza imobilul conform documentatiei cadastrale anexata	A1

C. Partea III. SARCINI .

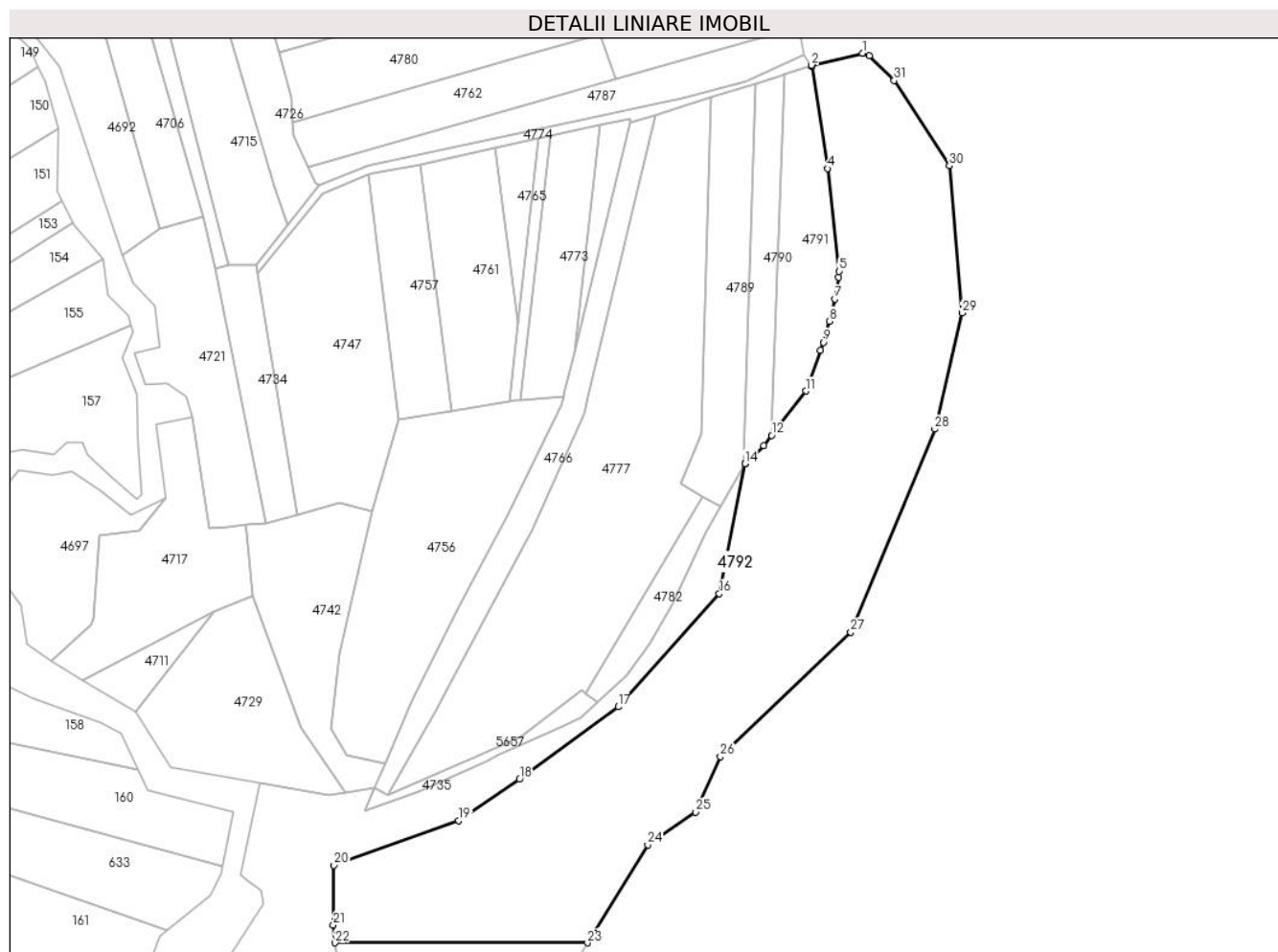
Inscrieri privind dezmembramintele dreptului de proprietate, drepturi reale de garanție și sarcini	Referințe
NU SUNT	

Anexa Nr. 1 La Partea I

Teren

Nr cadastral	Suprafața (mp)*	Observații / Referințe
20193	19.747	

* Suprafața este determinată în planul de proiecție Stereo 70.



Date referitoare la teren

Crt	Categorie folosință	Intravilan	Suprafața (mp)	Tarla	Parcelă	Nr. topo	Observații / Referințe
1	padure	DA	118	30	842/2	-	
2	padure	NU	19.629	30	842/2	-	

Lungime Segmente

1) Valorile lungimilor segmentelor sunt obținute din proiecție în plan.

Punct început	X / Y	Punct sfârșit	X / Y	Lungime segment (** (m))
1	591.693,81 393.265,077	2	591.674,914 393.260,609	19.417
3	591.675,009 393.259,988	4	591.680,756 393.222,23	38.193
5	591.685,195 393.183,995	6	591.684,964 393.181,845	2.162
7	591.683,505 393.173,664	8	591.681,569 393.165,467	8.423

Punct început	X / Y	Punct sfârșit	X / Y	Lungime segment (** (m))
2	591.674,914 393.260,609	3	591.675,009 393.259,988	0.628
4	591.680,756 393.222,23	5	591.685,195 393.183,995	38.492
6	591.684,964 393.181,845	7	591.683,505 393.173,664	8.31
8	591.681,569 393.165,467	9	591.679,254 393.157,652	8.151

Punct început	X / Y	Punct sfârșit	X / Y	Lungime segment (** (m)
9	591.679,254 393.157,652	10	591.678,17 393.154,651	3.191
11	591.672,703 393.139,528	12	591.659,985 393.123,072	20.798
13	591.657,006 393.119,218	14	591.650,059 393.112,524	9.647
15	591.650,058 393.112,523	16	591.640,52 393.064,17	49.285
17	591.602,98 393.022,13	18	591.566,22 392.995,18	45.581
19	591.543,642 392.979,912	20	591.497,232 392.963,272	49.303
21	591.496,98 392.941,09	22	591.497,62 392.934,43	6.691
23	591.591,544 392.934,43	24	591.613,948 392.970,791	42.709
25	591.631,692 392.983,04	26	591.640,912 393.003,668	22.595
27	591.689,479 393.049,865	28	591.720,707 393.125,338	81.678
29	591.730,821 393.168,571	30	591.726,141 393.223,274	54.903
31	591.705,546 393.254,96	32	591.696,394 393.264,201	13.006

Punct început	X / Y	Punct sfârșit	X / Y	Lungime segment (** (m)
10	591.678,17 393.154,651	11	591.672,703 393.139,528	16.081
12	591.659,985 393.123,072	13	591.657,006 393.119,218	4.871
14	591.650,059 393.112,524	15	591.650,058 393.112,523	0.001
16	591.640,52 393.064,17	17	591.602,98 393.022,13	56.361
18	591.566,22 392.995,18	19	591.543,642 392.979,912	27.256
20	591.497,232 392.963,272	21	591.496,98 392.941,09	22.183
22	591.497,62 392.934,43	23	591.591,544 392.934,43	93.924
24	591.613,948 392.970,791	25	591.631,692 392.983,04	21.561
26	591.640,912 393.003,668	27	591.689,479 393.049,865	67.029
28	591.720,707 393.125,338	29	591.730,821 393.168,571	44.4
30	591.726,141 393.223,274	31	591.705,546 393.254,96	37.791
32	591.696,394 393.264,201	1	591.693,81 393.265,077	2.728

** Lungimile segmentelor sunt determinate în planul de proiecție Stereo 70 și sunt rotunjite la 1 milimetru.

*** Distanța dintre puncte este formată din segmente cumulate ce sunt mai mici decât valoarea 1 milimetru.

**DATE DESPRE IMOBILUL NR. 4988**

Oficiul de Cadastru și Publicitate Imobiliară PRAHOVA
Biroul de Cadastru și Publicitate Imobiliară Ploiești

A. Partea I. Descrierea imobilului

TEREN Extravilan

Adresa: Jud. Prahova

Nr. Crt	Nr cadastral Nr. topografic	Suprafața* (mp)	Observații / Referințe
A1		2.500	Sector cadastral:1 Teren neimprejmuit;

B. Partea II. Proprietari și acte

Inscrieri privitoare la dreptul de proprietate și alte drepturi reale	Referințe
/	
Act Administrativ nr. 56840, din 25/07/2002 emis de CJSDPAT PRAHOVA (TITLU DE PROPRIETATE;);	
B1	A1
Intabulare, drept de PROPRIETATE, dobandit prin Reconstituire, cota actuala 1/1, cota initiala 1/1	
1) ION GH. VASILE	

C. Partea III. SARCINI .

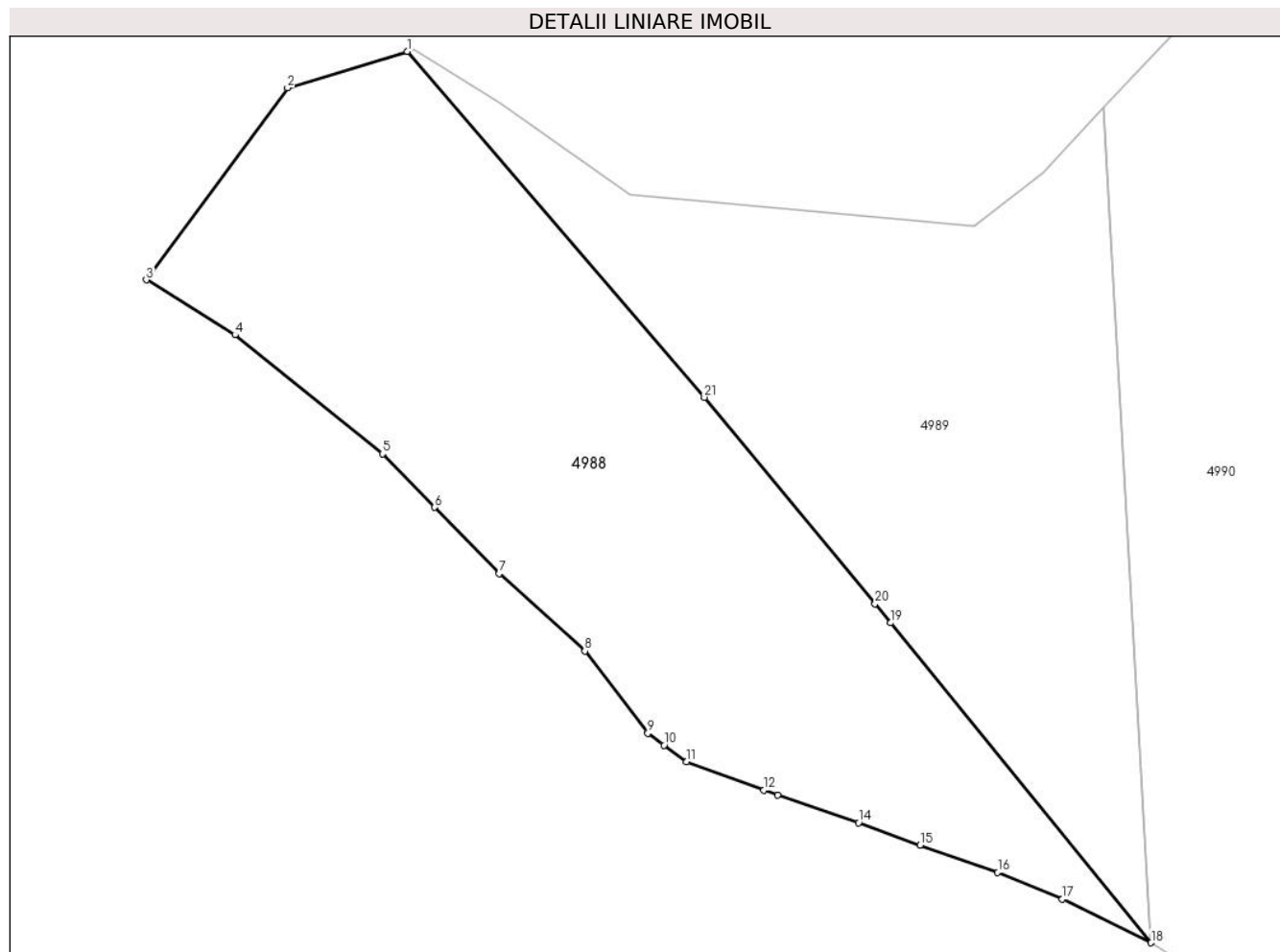
Inscrieri privind dezmembramintele dreptului de proprietate, drepturi reale de garanție și sarcini	Referințe
NU SUNT	

Anexa Nr. 1 La Partea I

Teren

Nr cadastral	Suprafața (mp)*	Observații / Referințe
	2.500	

* Suprafața este determinată în planul de proiecție Stereo 70.



Date referitoare la teren

Crt	Categorie folosință	Intra vilan	Suprafața (mp)	Tarla	Parcelă	Nr. topo	Observații / Referințe
1	faneata	NU	1.966	2	8/1	-	
2	arabil	NU	534	2	8	-	

Lungime Segmente

1) Valorile lungimilor segmentelor sunt obținute din proiecție în plan.

Punct început	X / Y	Punct sfârșit	X / Y	Lungime segment (** (m))	Punct început	X / Y	Punct sfârșit	X / Y	Lungime segment (** (m))
1	586.415,569 393.950,305	2	586.403,91 393.946,76	12.186	2	586.403,91 393.946,76	3	586.390,153 393.928,087	23.193
3	586.390,153 393.928,087	4	586.398,79 393.922,741	10.158	4	586.398,79 393.922,741	5	586.413,17 393.911,171	18.457
5	586.413,17 393.911,171	6	586.418,225 393.905,97	7.253	6	586.418,225 393.905,97	7	586.424,506 393.899,509	9.011
7	586.424,506 393.899,509	8	586.432,868 393.891,986	11.248	8	586.432,868 393.891,986	9	586.438,994 393.883,987	10.075

Punct început	X / Y	Punct sfârșit	X / Y	Lungime segment (** (m)
9	586.438,994 393.883,987	10	586.440,564 393.882,831	1.95
11	586.442,763 393.881,212	12	586.450,278 393.878,448	8.007
13	586.451,633 393.877,962	14	586.459,514 393.875,288	8.322
15	586.465,492 393.873,115	16	586.473,071 393.870,445	8.036
17	586.479,358 393.867,857	18	586.488,001 393.863,619	9.626
19	586.462,654 393.894,737	20	586.461,126 393.896,603	2.412
21	586.444,504 393.916,664	1	586.415,569 393.950,305	44.373

Punct început	X / Y	Punct sfârșit	X / Y	Lungime segment (** (m)
10	586.440,564 393.882,831	11	586.442,763 393.881,212	2.731
12	586.450,278 393.878,448	13	586.451,633 393.877,962	1.44
14	586.459,514 393.875,288	15	586.465,492 393.873,115	6.361
16	586.473,071 393.870,445	17	586.479,358 393.867,857	6.799
18	586.488,001 393.863,619	19	586.462,654 393.894,737	40.135
20	586.461,126 393.896,603	21	586.444,504 393.916,664	26.053

** Lungimile segmentelor sunt determinate în planul de proiecție Stereo 70 și sunt rotunjite la 1 milimetru.

*** Distanța dintre puncte este formată din segmente cumulate ce sunt mai mici decât valoarea 1 milimetru.

**DATE DESPRE IMOBILUL NR. 4989**

Oficiul de Cadastru și Publicitate Imobiliară PRAHOVA
Biroul de Cadastru și Publicitate Imobiliară Ploiești

A. Partea I. Descrierea imobilului

TEREN Extravilan

Adresa: Jud. Prahova

Nr. Crt	Nr cadastral Nr. topografic	Suprafața* (mp)	Observații / Referințe
A1		2.083	Sector cadastral:1 Teren neimprejmuit;

B. Partea II. Proprietari și acte

Inscrieri privitoare la dreptul de proprietate și alte drepturi reale		Referințe
/		
Act Normativ nr. 7, din 13/03/1996 emis de PARLAMENTUL ROMANIEI (LEGE;);		
B1	Intabulare, drept de PROPRIETATE, dobandit prin Lege, cota actuala 1/1, cota initiala 1/1 1) NEIDENTIFICAT NEIDENTIFICAT	A1
B2	Se noteaza PROPRIETAR NEIDENTIFICAT - conform art.13, alin. 15 din Legea 7/1996	A1

C. Partea III. SARCINI .

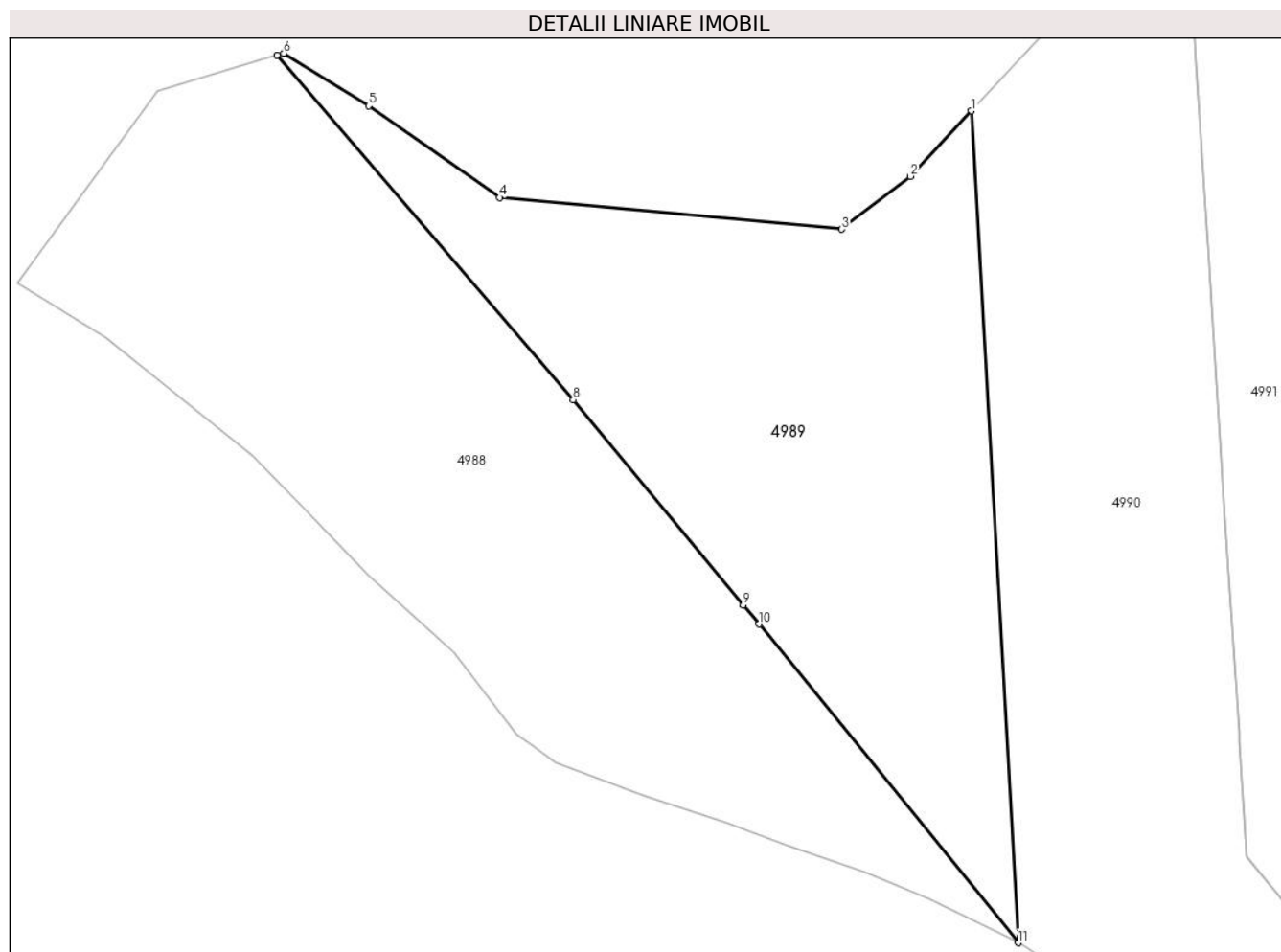
Inscrieri privind dezmembramintele dreptului de proprietate, drepturi reale de garanție și sarcini	Referințe
NU SUNT	

Anexa Nr. 1 La Partea I

Teren

Nr cadastral	Suprafața (mp)*	Observații / Referințe
	2.083	

* Suprafața este determinată în planul de proiecție Stereo 70.



Date referitoare la teren

Crt	Categorie folosință	Intravilan	Suprafața (mp)	Tarla	Parcelă	Nr. topo	Observații / Referințe
1	faneata	NU	2.083	2	8/1	-	

Lungime Segmente

1) Valorile lungimilor segmentelor sunt obținute din proiecție în plan.

Punct început	X / Y	Punct sfârșit	X / Y	Lungime segment (** (m)
1	586.483,418 393.944,872	2	586.477,45 393.938,48	8.745
2	586.477,45 393.938,48	3	586.470,75 393.933,3	8.469
3	586.470,75 393.933,3	4	586.437,29 393.936,4	33.603
4	586.437,29 393.936,4	5	586.424,521 393.945,359	15.598
5	586.424,521 393.945,359	6	586.416,21 393.950,5	9.773

Punct început	X / Y	Punct sfârșit	X / Y	Lungime segment (** (m)
6	586.416,21 393.950,5	7	586.415,569 393.950,305	0.67
7	586.415,569 393.950,305	8	586.444,504 393.916,664	44.373
8	586.444,504 393.916,664	9	586.461,126 393.896,603	26.053
9	586.461,126 393.896,603	10	586.462,654 393.894,737	2.412
10	586.462,654 393.894,737	11	586.488,001 393.863,619	40.135
11	586.488,001 393.863,619	1	586.483,418 393.944,872	81.382

** Lungimile segmentelor sunt determinate în planul de proiecție Stereo 70 și sunt rotunjite la 1 milimetru.

*** Distanța dintre puncte este formată din segmente cumulate ce sunt mai mici decât valoarea 1 milimetru.

**DATE DESPRE IMOBILUL NR. 4990**

Oficiul de Cadastru și Publicitate Imobiliară PRAHOVA
Biroul de Cadastru și Publicitate Imobiliară Ploiești

A. Partea I. Descrierea imobilului

TEREN Necunoscut

Adresa: Loc. Gâlmeia, Str Padurilor, Nr. 1, Jud. Prahova

Nr. Crt	Nr cadastral Nr. topografic	Suprafața* (mp)	Observații / Referințe
A1	22438	2.441	Sector cadastral:1 Teren imprejmuit; Imobil transversat de limita unitatilor administrativ-teritoriale Plopu si Boldesti Scaieni

B. Partea II. Proprietari și acte

Inscrieri privitoare la dreptul de proprietate și alte drepturi reale		Referințe
123820 / 01/11/2019		
Act Notarial nr. 1994, din 01/11/2019 emis de NP Moanta Georgeta;		
B1	Se infiinteaza cartea funciara 22438 a imobilului cu numarul cadastral 22438/Plopu, rezultat din dezmembrarea imobilului cu numarul cadastral 21772 inscris in cartea funciara 21772;	A1
Contract De Vânzare-Cumpărare nr. 2296, din 20/05/1996 emis de NP POPESCU VIORICA (; act administrativ nr seria DC nr. 337380 din 29.06.2016, emis de Primaria Plopu;Contract de Vânzare-Cumpărare nr 2295 din 20.05.1996, emis de NP VIORICA POPESCU;act administrativ nr 7899 din 02.07.2019, emis de PRIMARIA COM. PLOPU;act administrativ nr seria D.10 nr.039739 din 17.07.2017, emis de Primaria Plopu;act administrativ nr 59 din 14.08.2018, emis de CONSILIUL LOCAL PLOPU;act administrativ nr 7835 din 01.07.2019, emis de PRIMARIA COM. PLOPU);		
B2	Intabulare, drept de PROPRIETATE, dobandit prin Conventie, cota actuala 1/1, cota initiala 1/1	A1
	1) VIȘAN ILIE 2) VIȘAN EMILIA	
OBSERVATII: pozitie transcrisa din CF 21772/Plopu, inscrisa prin incheierea nr. 71026 din 09/07/2019;		

C. Partea III. SARCINI .

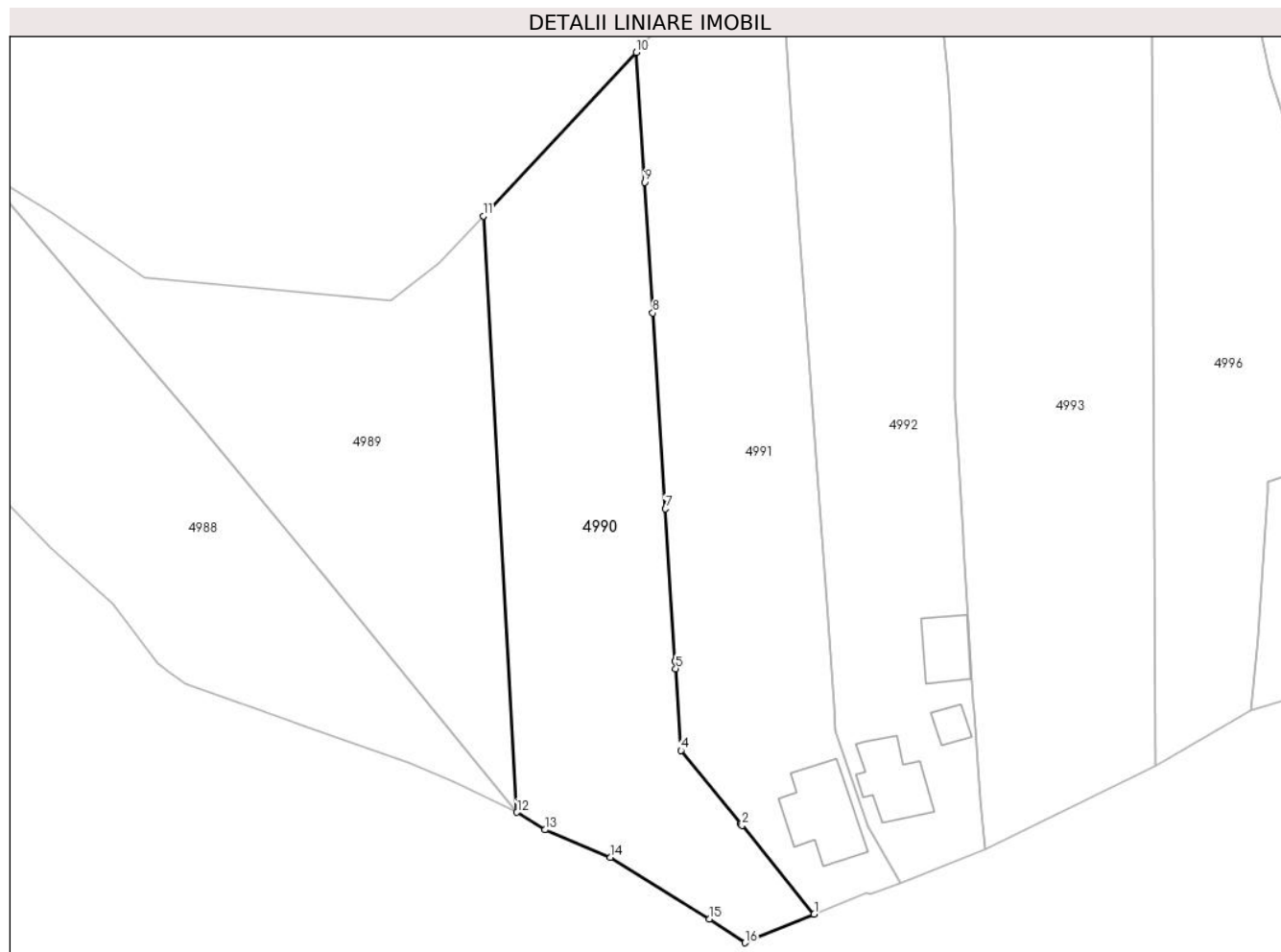
Inscrieri privind dezmembramintele dreptului de proprietate, drepturi reale de garanție și sarcini	Referințe
NU SUNT	

Anexa Nr. 1 La Partea I

Teren

Nr cadastral	Suprafața (mp)*	Observații / Referințe
22438	2.441	Imobil transversat de limita unitatilor administrativ-teritoriale Popu si Boldesti Scaieni

* Suprafața este determinată în planul de proiecție Stereo 70.



Date referitoare la teren

Crt	Categorie folosință	Intra vilan	Suprafața (mp)	Tarla	Parcelă	Nr. topo	Observații / Referințe
1	curți constructii	DA	156	2	13	-	
2	vie	NU	351	2	12	-	
3	livada	NU	1.704	2	9,11,11/1	-	
4	vie	NU	230	2	9	-	

Lungime Segmente

1) Valorile lungimilor segmentelor sunt obținute din proiecție în plan.

Punct început	X / Y	Punct sfârșit	X / Y	Lungime segment (** (m)
1	586.528,493 393.849,733	2	586.518,673 393.861,823	15.576
2	586.518,673 393.861,823	3	586.518,541 393.861,986	0.21

Punct început	X / Y	Punct sfârșit	X / Y	Lungime segment (** (m)
3	586.518,541 393.861,986	4	586.510,36 393.872,059	12.977
4	586.510,36 393.872,059	5	586.509,643 393.883,187	11.151
5	586.509,643 393.883,187	6	586.509,576 393.884,227	1.042
6	586.509,576 393.884,227	7	586.508,241 393.904,968	20.784
7	586.508,241 393.904,968	8	586.506,531 393.931,655	26.742
8	586.506,531 393.931,655	9	586.505,39 393.949,462	17.844
9	586.505,39 393.949,462	10	586.504,236 393.967,173	17.749
10	586.504,236 393.967,173	11	586.483,418 393.944,872	30.508
11	586.483,418 393.944,872	12	586.488,001 393.863,619	81.382
12	586.488,001 393.863,619	13	586.491,807 393.861,226	4.496
13	586.491,807 393.861,226	14	586.500,724 393.857,463	9.678
14	586.500,724 393.857,463	15	586.514,241 393.849,089	15.901
15	586.514,241 393.849,089	16	586.519,082 393.845,838	5.831
16	586.519,082 393.845,838	1	586.528,493 393.849,733	10.185

** Lungimile segmentelor sunt determinate în planul de proiecție Stereo 70 și sunt rotunjite la 1 milimetru.

*** Distanța dintre puncte este formată din segmente cumulate ce sunt mai mici decât valoarea 1 milimetru.

**DATE DESPRE IMOBILUL NR. 4991**

Oficiul de Cadastru și Publicitate Imobiliară PRAHOVA
Biroul de Cadastru și Publicitate Imobiliară Ploiești

A. Partea I. Descrierea imobilului

TEREN Necunoscut

Adresa: Loc. Gâlmeia, Str Pădurilor, Nr. 1A, Jud. Prahova

Nr. Crt	Nr cadastral Nr. topografic	Suprafața* (mp)	Observații / Referințe
A1	22437	2.476	Sector cadastral:1 Teren imprejmuit;

Construcții

Crt	Nr cadastral Nr. topografic	Adresa	Observații / Referințe
A1.2	22437-C2	Loc. Gâlmeia, Str Pădurilor, Nr. 1A, Jud. Prahova	Nr. niveluri:2; S. construita la sol:105 mp; S. construita desfasurata:168 mp; Anul construirii - 2022

B. Partea II. Proprietari și acte

Inscrieri privitoare la dreptul de proprietate și alte drepturi reale		Referințe
123820 / 01/11/2019		
Act Notarial nr. 1994, din 01/11/2019 emis de NP Moanta Georgeta;		
B1	Se infiinteaza cartea funciara 22437 a imobilului cu numarul cadastral 22437/Plopu, rezultat din dezmembrarea imobilului cu numarul cadastral 21772 in scris in cartea funciara 21772;	A1
123825 / 01/11/2019		
Act Notarial nr. 1995, din 01/11/2019 emis de NP Moanta Georgeta;		
B5	Intabulare, drept de PROPRIETATE(donatie), dobandit prin Conventie, cota actuala 1/1, cota initiala 1/1 1) PREDĂ MARTA-ELENA 2) PREDĂ ADRIAN-FLORIN	A1
122874 / 27/09/2022		
Act Administrativ nr. 5, din 24/08/2020 emis de PRIMARIA COMUNEI PLOPU (; AUTORIZATIE DE DESFIINTARE ; act administrativ nr 7393 din 14.09.2022, emis de PRIMARIA COMUNEI PLOPU);		
B7	se actualizeaza informatiile cadastrale in sensul radierii constructiei C1	A1, A1.2
Act Administrativ nr. 31, din 25/08/2020 emis de PRIMARIA COMUNEI PLOPU (; AUTORIZATIE DE CONSTRUIRE ; act administrativ nr 20 din 22.09.2022, emis de PRIMARIA COMUNEI PLOPU;act administrativ nr 7394 din 14.09.2022, emis de PRIMARIA COMUNEI PLOPU;act administrativ nr 7396 din 14.09.2022, emis de PRIMARIA COMUNEI PLOPU);		
B8	Intabulare, drept de PROPRIETATE, dobandit prin Construire, cota actuala 1/1, cota initiala 1/1 1) PREDĂ ADRIAN-FLORIN 2) PREDĂ MARTA-ELENA	A1.2
B9	se actualizeaza informatiile cadastrale in sensul ca adresa actuala a imobilului este Com. Plopu, Sat Galmeia, Str. Padurilor nr. 1A, Jud. Prahova	A1, A1.2

C. Partea III. SARCINI .

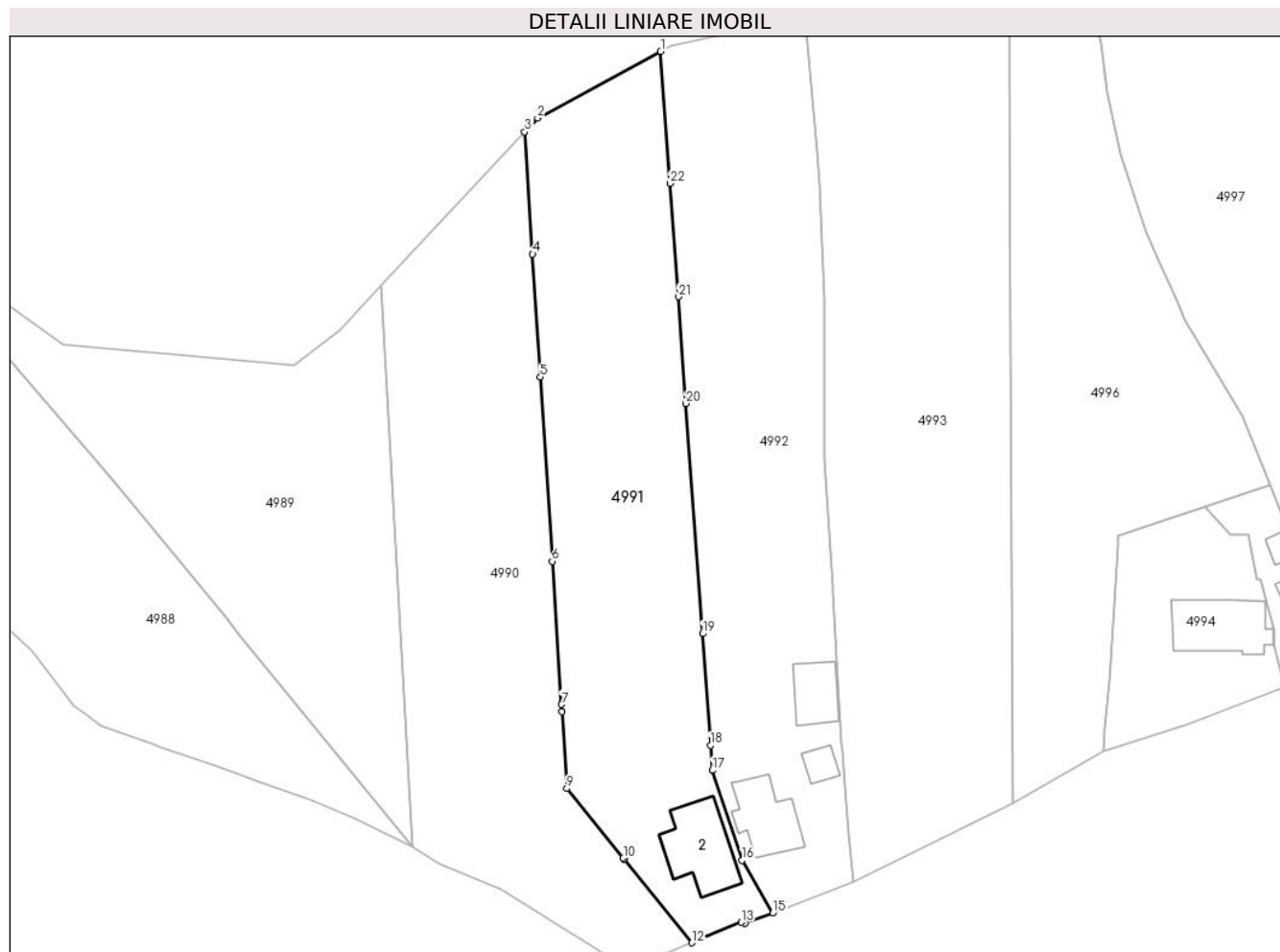
Inscrieri privind dezmembramintele dreptului de proprietate, drepturi reale de garanție și sarcini	Referințe
NU SUNT	

Anexa Nr. 1 La Partea I

Teren

Nr cadastral	Suprafața (mp)*	Observații / Referințe
22437	2.476	

* Suprafața este determinată în planul de proiecție Stereo 70.



Date referitoare la teren

Crt	Categorie folosință	Intravilan	Suprafața (mp)	Tarla	Parcelă	Nr. topo	Observații / Referințe
1	curți constructii	DA	290	2	13	-	
2	vie	NU	617	2	12	-	
3	livada	NU	441	2	9,11,11/1	-	
4	vie	NU	162	2	10	-	
5	arabil	NU	318	2	10	-	
6	livada	NU	648	2	9,11,11/1	-	

Date referitoare la construcții

Crt	Număr	Destinație construcție	Supraf. (mp)	Situație juridică	Observații / Referințe
A1.2	22437-C2	construcții de locuințe	Din acte: 168 Masurata: 105	Cu acte	Nr. niveluri:2; S. construita la sol:105 mp; S. construita desfasurata:168 mp; Anul construirii - 2022

Lungime Segmente

1) Valorile lungimilor segmentelor sunt obținute din proiecție în plan.

Punct început	X / Y	Punct sfârșit	X / Y	Lungime segment (** (m)
1	586.523,969 393.978,816	2	586.506,11 393.969,18	20.293
3	586.504,236 393.967,173	4	586.505,39 393.949,462	17.749
5	586.506,531 393.931,655	6	586.508,241 393.904,968	26.742
7	586.509,576 393.884,227	8	586.509,643 393.883,187	1.042
9	586.510,36 393.872,059	10	586.518,541 393.861,986	12.977
11	586.518,673 393.861,823	12	586.528,493 393.849,733	15.576
13	586.535,69 393.852,711	14	586.536,21 393.852,556	0.543
15	586.540,212 393.854,036	16	586.535,789 393.861,679	8.831
17	586.531,445 393.874,695	18	586.531,186 393.878,301	3.615
19	586.530,023 393.894,486	20	586.527,628 393.927,84	33.44
21	586.526,519 393.943,291	22	586.525,34 393.959,712	16.463

Punct început	X / Y	Punct sfârșit	X / Y	Lungime segment (** (m)
2	586.506,11 393.969,18	3	586.504,236 393.967,173	2.746
4	586.505,39 393.949,462	5	586.506,531 393.931,655	17.844
6	586.508,241 393.904,968	7	586.509,576 393.884,227	20.784
8	586.509,643 393.883,187	9	586.510,36 393.872,059	11.151
10	586.518,541 393.861,986	11	586.518,673 393.861,823	0.21
12	586.528,493 393.849,733	13	586.535,69 393.852,711	7.789
14	586.536,21 393.852,556	15	586.540,212 393.854,036	4.267
16	586.535,789 393.861,679	17	586.531,445 393.874,695	13.722
18	586.531,186 393.878,301	19	586.530,023 393.894,486	16.227
20	586.527,628 393.927,84	21	586.526,519 393.943,291	15.491
22	586.525,34 393.959,712	1	586.523,969 393.978,816	19.153

** Lungimile segmentelor sunt determinate în planul de proiecție Stereo 70 și sunt rotunjite la 1 milimetru.

*** Distanța dintre puncte este formată din segmente cumulate ce sunt mai mici decât valoarea 1 milimetru.



DATE DESPRE IMOBILUL NR. 4992

Oficiul de Cadastru și Publicitate Imobiliară PRAHOVA
Biroul de Cadastru și Publicitate Imobiliară Ploiești

A. Partea I. Descrierea imobilului

TEREN Necunoscut

Adresa: Loc. Gâlmeia, Str Padurilor, Nr. 1, Jud. Prahova

Nr. Crt	Nr cadastral Nr. topografic	Suprafața* (mp)	Observații / Referințe
A1	22436	2.473	Sector cadastral:1 Teren imprejmuit;

Construcții

Crt	Nr cadastral Nr. topografic	Adresa	Observații / Referințe
A1.1	22436-C1	Loc. Gâlmeia, Str Padurilor, Nr. 1, Jud. Prahova	Nr. niveluri:2; S. construita la sol:80 mp; S. construita desfasurata:90 mp; Sbeci = 10 mp
A1.2	22436-C2	Loc. Gâlmeia, Str Padurilor, Nr. 1, Jud. Prahova	Nr. niveluri:1; S. construita la sol:20 mp;
A1.3	22436-C3	Loc. Gâlmeia, Str Padurilor, Nr. 1, Jud. Prahova	Nr. niveluri:1; S. construita la sol:55 mp;

B. Partea II. Proprietari și acte

Inscrieri privitoare la dreptul de proprietate și alte drepturi reale		Referințe
123820 / 01/11/2019		
Act Notarial nr. 1994, din 01/11/2019 emis de NP Moanta Georgeta;		
B1	Se infiinteaza cartea funciara 22436 a imobilului cu numarul cadastral 22436/Plopu, rezultat din dezmembrarea imobilului cu numarul cadastral 21772 in scris in cartea funciara 21772;	A1
Contract De Vânzare-Cumpărare nr. 2296, din 20/05/1996 emis de NP POPESCU VIORICA (; Contract de Vânzare-Cumpărare nr 2295 din 20.05.1996, emis de NP VIORICA POPESCU;act administrativ nr 7899 din 02.07.2019, emis de PRIMARIA COM. PLOPU;act administrativ nr 7835 din 01.07.2019, emis de PRIMARIA COM. PLOPU;act administrativ nr seria DC nr. 337380 din 29.06.2016, emis de Primaria Plopu;act administrativ nr seria D.10 nr.039739 din 17.07.2017, emis de Primaria Plopu;act administrativ nr 59 din 14.08.2018, emis de CONSILIUL LOCAL PLOPU);		
B2	Intabulare, drept de PROPRIETATE, dobandit prin Conventie, cota actuala 1/1, cota initiala 1/1 1) VIȘAN EMILIA 2) VIȘAN ILIE OBSERVATIIL: pozitie transcrisa din CF 21772/Plopu, in scrisa prin incheierea nr. 71026 din 09/07/2019;	A1
Contract De Vânzare-Cumpărare nr. 2296, din 20/05/1996 emis de NP POPESCU VIORICA (; act administrativ nr 59 din 14.08.2018, emis de CONSILIUL LOCAL PLOPU;act administrativ nr seria DC nr. 337380 din 29.06.2016, emis de Primaria Plopu;act administrativ nr 7835 din 01.07.2019, emis de PRIMARIA COM. PLOPU;act administrativ nr 7899 din 02.07.2019, emis de PRIMARIA COM. PLOPU;Contract de Vânzare-Cumpărare nr 2295 din 20.05.1996, emis de NP VIORICA POPESCU;act administrativ nr seria D.10 nr.039739 din 17.07.2017, emis de Primaria Plopu);		
B3	Intabulare, drept de PROPRIETATE, dobandit prin Conventie, cota actuala 1/1, cota initiala 1/1 1) VIȘAN ILIE 2) VIȘAN EMILIA OBSERVATIIL: pozitie transcrisa din CF 21772/Plopu, in scrisa prin incheierea nr. 71026 din 09/07/2019;	A1.1
/		
Act Administrativ nr. 2254, din 06/03/2024 emis de PRIMARIA COMUNEI PLOPU (ADEVERINTA);		
B4	Intabulare, drept de PROPRIETATE, dobandit prin Construire, cota actuala 1/1, cota initiala 1/1 1) VIȘAN ILIE 2) VIȘAN EMILIA	A1.2, A1.3

C. Partea III. SARCINI .

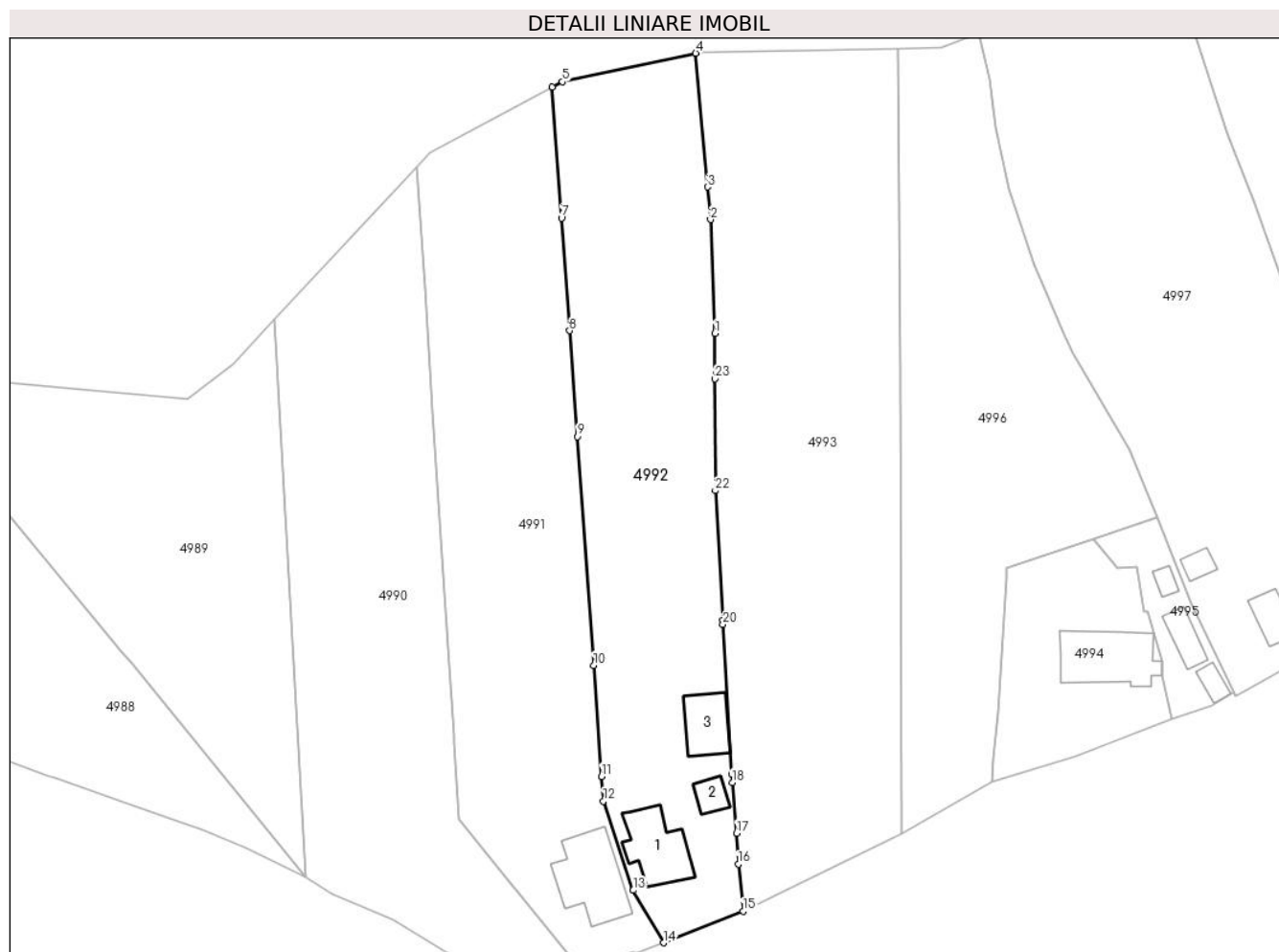
Inscrieri privind dezmembramintele dreptului de proprietate, drepturi reale de garanție și sarcini	Referințe
NU SUNT	

Anexa Nr. 1 La Partea I

Teren

Nr cadastral	Suprafața (mp)*	Observații / Referințe
22436	2.473	

* Suprafața este determinată în planul de proiecție Stereo 70.



Date referitoare la teren

Crt	Categorie folosință	Intravilan	Suprafața (mp)	Tarla	Parcelă	Nr. topo	Observații / Referințe
1	curți construcții	DA	332	2	13	-	
2	curți construcții	NU	251	2	13	-	
3	vie	NU	834	2	12	-	
4	arabil	NU	636	2	10	-	
5	livada	NU	420	2	9,11,11/1	-	

Date referitoare la construcții

Crt	Număr	Destinație construcție	Supraf. (mp)	Situație juridică	Observații / Referințe
A1.1	22436-C1	construcții de locuințe	80	Cu acte	Nr. niveluri:2; S. construita la sol:80 mp; S. construita desfasurata:90 mp; Sbeci = 10 mp
A1.2	22436-C2	construcții anexa	Din acte: 0 Masurata: 20	Cu acte	Nr. niveluri:1; S. construita la sol:20 mp;
A1.3	22436-C3	construcții anexa	Din acte: 0 Masurata: 55	Cu acte	Nr. niveluri:1; S. construita la sol:55 mp;

Lungime Segmente

1) Valorile lungimilor segmentelor sunt obținute din proiecție în plan.

Punct început	X / Y	Punct sfârșit	X / Y	Lungime segment (** (m)
1	586.547,694 393.942,906	2	586.547,075 393.959,489	16.595
3	586.546,65 393.964,254	4	586.544,908 393.983,759	19.583
5	586.525,44 393.979,61	6	586.523,969 393.978,816	1.672
7	586.525,34 393.959,712	8	586.526,519 393.943,291	16.463
9	586.527,628 393.927,84	10	586.530,023 393.894,486	33.44
11	586.531,186 393.878,301	12	586.531,445 393.874,695	3.615
13	586.535,789 393.861,679	14	586.540,212 393.854,036	8.831
15	586.551,839 393.858,626	16	586.551,131 393.865,506	6.916
17	586.550,895 393.870,028	18	586.550,263 393.877,402	7.401
19	586.550,159 393.878,615	20	586.548,896 393.900,469	21.89
21	586.548,859 393.901,101	22	586.547,769 393.919,965	18.895
23	586.547,716 393.936,272	1	586.547,694 393.942,906	6.634

Punct început	X / Y	Punct sfârșit	X / Y	Lungime segment (** (m)
2	586.547,075 393.959,489	3	586.546,65 393.964,254	4.784
4	586.544,908 393.983,759	5	586.525,44 393.979,61	19.905
6	586.523,969 393.978,816	7	586.525,34 393.959,712	19.153
8	586.526,519 393.943,291	9	586.527,628 393.927,84	15.491
10	586.530,023 393.894,486	11	586.531,186 393.878,301	16.227
12	586.531,445 393.874,695	13	586.535,789 393.861,679	13.722
14	586.540,212 393.854,036	15	586.551,839 393.858,626	12.5
16	586.551,131 393.865,506	17	586.550,895 393.870,028	4.528
18	586.550,263 393.877,402	19	586.550,159 393.878,615	1.217
20	586.548,896 393.900,469	21	586.548,859 393.901,101	0.633
22	586.547,769 393.919,965	23	586.547,716 393.936,272	16.307

** Lungimile segmentelor sunt determinate în planul de proiecție Stereo 70 și sunt rotunjite la 1 milimetru.

*** Distanța dintre puncte este formată din segmente cumulate ce sunt mai mici decât valoarea 1 milimetru.

**DATE DESPRE IMOBILUL NR. 4993**

Oficiul de Cadastru și Publicitate Imobiliară PRAHOVA
Biroul de Cadastru și Publicitate Imobiliară Ploiești

A. Partea I. Descrierea imobilului

TEREN Necunoscut

Adresa: Loc. Gâlmeia, Str Padurilor, Jud. Prahova

Nr. Crt	Nr cadastral Nr. topografic	Suprafața* (mp)	Observații / Referințe
A1	21195	Din acte: 3.200 Masurata: 3.196	Sector cadastral:1 Teren neimprejmuit;

B. Partea II. Proprietari și acte

Inscrieri privitoare la dreptul de proprietate și alte drepturi reale		Referințe
95474 / 18/09/2015		
Act Administrativ nr. 206470, din 03/03/2010 emis de COMISIA JUDETEANA PRAHOVA (; act notarial nr. 226/05-12-2006 emis de NP BARBU FLOAREA ; act notarial nr. 45/27-05-2010 emis de NP BARBU LOAREA; act administrativ nr. 5657/08.10.2015 emis de Primaria Plopu; act administrativ nr. 10/06.02.2015 emis de Consiliul Local Plopu);		
B1	Intabulare, drept de PROPRIETATE, dobandit prin Succesiune, cota actuala 1/2, cota initiala 1/2 1) ISBASOIU ELENA-LUIZA	A1
B2	Intabulare, drept de PROPRIETATE, dobandit prin Succesiune, cota actuala 1/2, cota initiala 1/2 1) CRACIUNESCU GEORGIANA-MONICA	A1

C. Partea III. SARCINI .

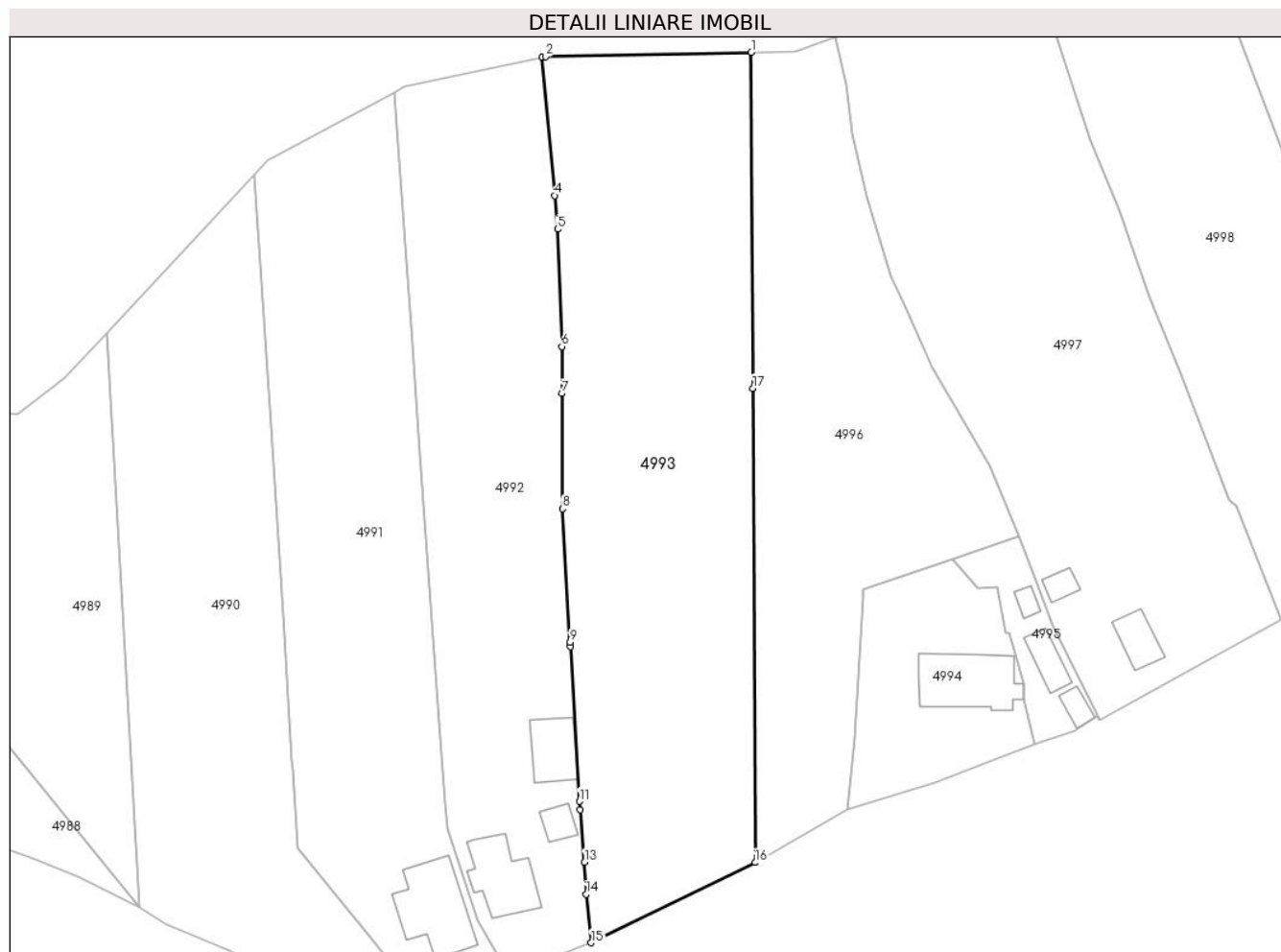
Inscrieri privind dezmembramintele dreptului de proprietate, drepturi reale de garanție și sarcini	Referințe
NU SUNT	

Anexa Nr. 1 La Partea I

Teren

Nr cadastral	Suprafața (mp)*	Observații / Referințe
21195	Din acte: 3.200 Masurata: 3.196	

* Suprafața este determinată în planul de proiecție Stereo 70.



Date referitoare la teren

Crt	Categorie folosință	Intra vilan	Suprafața (mp)	Tarla	Parcelă	Nr. topo	Observații / Referințe
1	faneata	DA	1.596	2	14	-	
2	faneata	NU	1.600	2	14	-	

Lungime Segmente

1) Valorile lungimilor segmentelor sunt obținute din proiecție în plan.

Punct început	X / Y	Punct sfârșit	X / Y	Lungime segment (** (m)
1	586.574,472 393.984,486	2	586.545,38 393.983,86	29.099
2	586.545,38 393.983,86	3	586.544,908 393.983,759	0.483
3	586.544,908 393.983,759	4	586.546,65 393.964,254	19.583
4	586.546,65 393.964,254	5	586.547,075 393.959,489	4.784

Punct început	X / Y	Punct sfârșit	X / Y	Lungime segment (** (m)
5	586.547,075 393.959,489	6	586.547,694 393.942,906	16.595
6	586.547,694 393.942,906	7	586.547,716 393.936,272	6.634
7	586.547,716 393.936,272	8	586.547,769 393.919,965	16.307
8	586.547,769 393.919,965	9	586.548,859 393.901,101	18.895
9	586.548,859 393.901,101	10	586.548,896 393.900,469	0.633
10	586.548,896 393.900,469	11	586.550,159 393.878,615	21.89
11	586.550,159 393.878,615	12	586.550,263 393.877,402	1.217
12	586.550,263 393.877,402	13	586.550,895 393.870,028	7.401
13	586.550,895 393.870,028	14	586.551,131 393.865,506	4.528
14	586.551,131 393.865,506	15	586.551,839 393.858,626	6.916
15	586.551,839 393.858,626	16	586.575,015 393.869,961	25.799
16	586.575,015 393.869,961	17	586.574,697 393.937,003	67.043
17	586.574,697 393.937,003	1	586.574,472 393.984,486	47.484

** Lungimile segmentelor sunt determinate în planul de proiecție Stereo 70 și sunt rotunjite la 1 milimetru.

*** Distanța dintre puncte este formată din segmente cumulate ce sunt mai mici decât valoarea 1 milimetru.

**DATE DESPRE IMOBILUL NR. 4994**

Oficiul de Cadastru și Publicitate Imobiliară PRAHOVA
Biroul de Cadastru și Publicitate Imobiliară Ploiești

A. Partea I. Descrierea imobilului

TEREN Intravilan

Adresa: Loc. Gâlmeia, Str Padurilor, Jud. Prahova

Nr. Crt	Nr cadastral Nr. topografic	Suprafața* (mp)	Observații / Referințe
A1	21610	647	Sector cadastral:1 Teren imprejmuit;

Construcții

Crt	Nr cadastral Nr. topografic	Adresa	Observații / Referințe
A1.2	21610-C2	Loc. Gâlmeia, Str Padurilor, Jud. Prahova	Nr. niveluri:1; S. construita la sol:104 mp;

B. Partea II. Proprietari și acte

Inscrieri privitoare la dreptul de proprietate și alte drepturi reale		Referințe
80700 / 13/09/2018		
Act Notarial nr. 1507, din 12/09/2018 emis de Preda Popescu Florentina;		
B1	Se infiinteaza cartea funciara 21610 a imobilului cu numarul cadastral 21610/Plopu, rezultat din dezmembrarea imobilului cu numarul cadastral 21051 inscris in cartea funciara 21051;	A1
Act Notarial nr. 164, din 28/02/2014 emis de NP PREDĂ POPESCU FLORENTINA;		
B2	Intabulare, drept de PROPRIETATEcumparare ca bun propriu, dobandit prin Conventie, cota actuala 1/2, cota initiala 1/2 1) DUMITRASCU CONSTANTIN <i>OBSERVATII: pozitie transcrisa din CF 21051/Plopu, inscrisa prin incheierea nr. 14824 din 03/03/2014;</i>	A1
B3	Intabulare, drept de PROPRIETATEcumparare ca bun propriu, dobandit prin Conventie, cota actuala 1/2, cota initiala 1/2 1) DUMITRASCU ANA MARIA <i>OBSERVATII: pozitie transcrisa din CF 21051/Plopu, inscrisa prin incheierea nr. 14824 din 03/03/2014;</i>	A1
Act Administrativ nr. CG 654926, din 06/02/2016 emis de PRIMARIA PLOPU;		
B4	se noteaza schimbarea numelui coproprietarei din BITU ANA MARIA in DUMITRASCU ANA MARIA <i>OBSERVATII: pozitie transcrisa din CF 21051/Plopu, inscrisa prin incheierea nr. 47533 din 30/05/2018;</i>	A1
Act Administrativ nr. 47533, din 30/05/2018 emis de OCPI PRAHOVA;		
B5	se repositioneaza imobilul conform documentatiei tehnice avizate <i>OBSERVATII: pozitie transcrisa din CF 21051/Plopu, inscrisa prin incheierea nr. 64991 din 19/07/2018;</i>	A1
/		
Act Administrativ nr. 2254, din 06/03/2024 emis de PRIMARIA COMUNEI PLOPU (ADEVÉRINTA;);		
B6	Intabulare, drept de PROPRIETATE, dobandit prin Construire, cota actuala 1/1, cota initiala 1/1 1) DUMITRASCU CONSTANTIN 2) DUMITRASCU ANA MARIA	A1.2

C. Partea III. SARCINI .

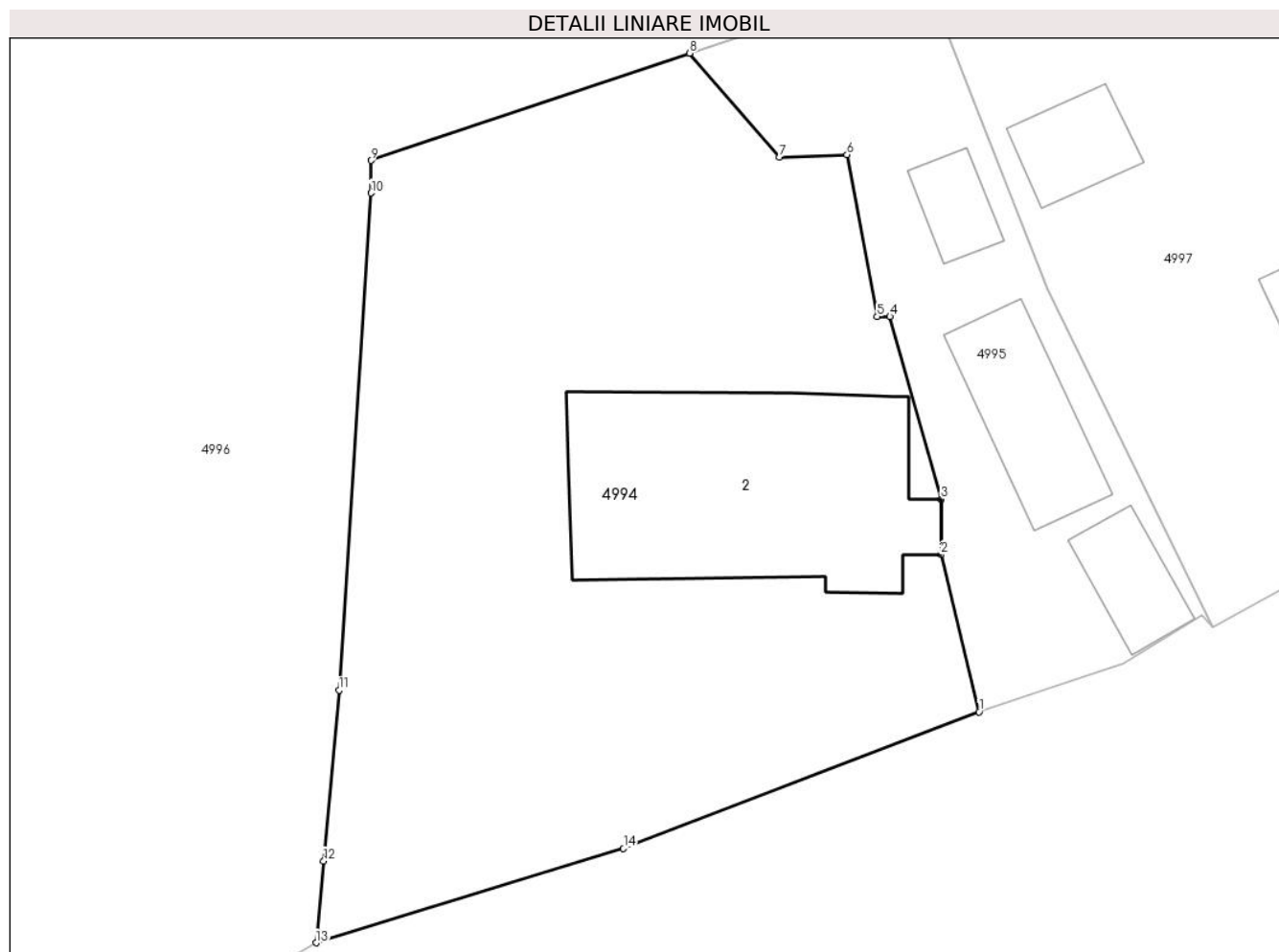
Inscrieri privind dezmembramintele dreptului de proprietate, drepturi reale de garanție și sarcini	Referințe
NU SUNT	

Anexa Nr. 1 La Partea I

Teren

Nr cadastral	Suprafața (mp)*	Observații / Referințe
21610	647	

* Suprafața este determinată în planul de proiecție Stereo 70.



Date referitoare la teren

Crt	Categorie folosință	Intravilan	Suprafața (mp)	Tarla	Parcelă	Nr. topo	Observații / Referințe
1	curți constructii	DA	647	2	18	-	

Date referitoare la construcții

Crt	Număr	Destinație construcție	Supraf. (mp)	Situație juridică	Observații / Referințe
A1.2	21610-C2	construcții de locuințe	Din acte: 0 Masurata: 104	Cu acte	Nr. niveluri:1; S. construita la sol:104 mp;

Lungime Segmente

1) Valorile lungimilor segmentelor sunt obținute din proiecție în plan.

Punct început	X / Y	Punct sfârșit	X / Y	Lungime segment (** (m))
1	586.614,455 393.886,72	2	586.612,93 393.892,965	6.429
2	586.612,93 393.892,965	3	586.612,946 393.895,165	2.2
3	586.612,946 393.895,165	4	586.610,91 393.902,423	7.538

Punct început	X / Y	Punct sfârșit	X / Y	Lungime segment (** (m)
4	586.610,91 393.902,423	5	586.610,4 393.902,423	0.51
5	586.610,4 393.902,423	6	586.609,197 393.908,859	6.547
6	586.609,197 393.908,859	7	586.606,508 393.908,759	2.691
7	586.606,508 393.908,759	8	586.602,939 393.912,886	5.456
8	586.602,939 393.912,886	9	586.590,273 393.908,624	13.364
9	586.590,273 393.908,624	10	586.590,273 393.907,335	1.289
10	586.590,273 393.907,335	11	586.589,004 393.887,581	19.795
11	586.589,004 393.887,581	12	586.588,391 393.880,796	6.813
12	586.588,391 393.880,796	13	586.588,092 393.877,544	3.266
13	586.588,092 393.877,544	14	586.600,312 393.881,291	12.782
14	586.600,312 393.881,291	1	586.614,455 393.886,72	15.149

** Lungimile segmentelor sunt determinate în planul de proiecție Stereo 70 și sunt rotunjite la 1 milimetru.

*** Distanța dintre puncte este formată din segmente cumulate ce sunt mai mici decât valoarea 1 milimetru.

**DATE DESPRE IMOBILUL NR. 4995**

Oficiul de Cadastru și Publicitate Imobiliară PRAHOVA
Biroul de Cadastru și Publicitate Imobiliară Ploiești

A. Partea I. Descrierea imobilului

TEREN Intravilan

Adresa: Loc. Gâlmeia, Str Padurilor, Jud. Prahova

Nr. Crt	Nr cadastral Nr. topografic	Suprafața* (mp)	Observații / Referințe
A1	21611	216	Sector cadastral:1 Teren imprejmuit;

Construcții

Crt	Nr cadastral Nr. topografic	Adresa	Observații / Referințe
A1.1	21611-C1	Loc. Gâlmeia, Str Padurilor, Jud. Prahova	Nr. niveluri:1; S. construita la sol:29 mp; S. construita desfasurata:29 mp;
A1.2	21611-C2	Loc. Gâlmeia, Str Padurilor, Jud. Prahova	Nr. niveluri:1; S. construita la sol:10 mp;
A1.3	21611-C3	Loc. Gâlmeia, Str Padurilor, Jud. Prahova	Nr. niveluri:1; S. construita la sol:15 mp;

B. Partea II. Proprietari și acte

Inscrieri privitoare la dreptul de proprietate și alte drepturi reale		Referințe
80700 / 13/09/2018		
Act Notarial nr. 1507, din 12/09/2018 emis de Preda Popescu Florentina;		
B1	Se infiinteaza cartea funciara 21611 a imobilului cu numarul cadastral 21611/Plopu, rezultat din dezmembrarea imobilului cu numarul cadastral 21051 in scris in cartea funciara 21051;	A1
Act Administrativ nr. 47533, din 30/05/2018 emis de OCPI PRAHOVA;		
B5	se repositioneaza imobilul conform documentatiei tehnice avizate	A1, A1.1
<i>OBSERVATII: pozitie transcrisa din CF 21051/Plopu, in scrisa prin incheierea nr. 64991 din 19/07/2018;</i>		
80706 / 13/09/2018		
Act Notarial nr. 1508, din 12/09/2018 emis de NP Preda Popescu Florentina;		
B7	Intabulare, drept de PROPRIETATEcumparare ca bun comun, dobandit prin Conventie, cota actuala 1/1, cota initiala 1/1	A1
1) BITU GEORGIANA CATALINA		
2) BITU GRIGORE		
B8	Intabulare, drept de PROPRIETATEcumparare ca bun comun, dobandit prin Conventie, cota actuala 1/1, cota initiala 1/1	A1.1
1) BITU GRIGORE		
2) BITU GEORGIANA CATALINA		
/		
Act Administrativ nr. 2254, din 06/03/2024 emis de PRIMARIA COMUNEI PLOPU (ADEVERINTA;);		
B9	Intabulare, drept de PROPRIETATE, dobandit prin Construire, cota actuala 1/1, cota initiala 1/1	A1.2, A1.3
1) BITU GRIGORE		
2) BITU GEORGIANA CATALINA		

C. Partea III. SARCINI .

Inscrieri privind dezmembramintele dreptului de proprietate, drepturi reale de garanție și sarcini	Referințe
NU SUNT	

Anexa Nr. 1 La Partea I

Teren

Nr cadastral	Suprafața (mp)*	Observații / Referințe
21611	216	

* Suprafața este determinată în planul de proiecție Stereo 70.



Date referitoare la teren

Crt	Categorie folosință	Intravilan	Suprafața (mp)	Tarla	Parcelă	Nr. topo	Observații / Referințe
1	curți constructii	DA	216	2	18	-	

Date referitoare la construcții

Crt	Număr	Destinație construcție	Supraf. (mp)	Situație juridică	Observații / Referințe
A1.1	21611-C1	constructii anexa	29	Cu acte	Nr. niveluri:1; S. construita la sol:29 mp; S. construita desfasurata:29 mp;
A1.2	21611-C2	constructii anexa	Din acte: 0 Masurata: 10	Cu acte	Nr. niveluri:1; S. construita la sol:10 mp;
A1.3	21611-C3	constructii anexa	Din acte: 0 Masurata: 15	Cu acte	Nr. niveluri:1; S. construita la sol:15 mp;

Lungime Segmente

1) Valorile lungimilor segmentelor sunt obținute din proiecție în plan.

Punct început	X / Y	Punct sfârșit	X / Y	Lungime segment (** (m)
1	586.623,73 393.890,061	2	586.617,162 393.903,529	14.984
2	586.617,162 393.903,529	3	586.614,547 393.910,235	7.198

Punct început	X / Y	Punct sfârșit	X / Y	Lungime segment (** (m)
3	586.614,547 393.910,235	4	586.612,283 393.916,029	6.221
4	586.612,283 393.916,029	5	586.602,939 393.912,886	9.858
5	586.602,939 393.912,886	6	586.606,508 393.908,759	5.456
6	586.606,508 393.908,759	7	586.609,197 393.908,859	2.691
7	586.609,197 393.908,859	8	586.610,4 393.902,423	6.547
8	586.610,4 393.902,423	9	586.610,91 393.902,423	0.51
9	586.610,91 393.902,423	10	586.612,946 393.895,165	7.538
10	586.612,946 393.895,165	11	586.612,93 393.892,965	2.2
11	586.612,93 393.892,965	12	586.614,455 393.886,72	6.429
12	586.614,455 393.886,72	13	586.620,17 393.888,66	6.035
13	586.620,17 393.888,66	14	586.623,291 393.890,57	3.659
14	586.623,291 393.890,57	1	586.623,73 393.890,061	0.672

** Lungimile segmentelor sunt determinate în planul de proiecție Stereo 70 și sunt rotunjite la 1 milimetru.

*** Distanța dintre puncte este formată din segmente cumulate ce sunt mai mici decât valoarea 1 milimetru.

**DATE DESPRE IMOBILUL NR. 4996**

Oficiul de Cadastru și Publicitate Imobiliară PRAHOVA
Biroul de Cadastru și Publicitate Imobiliară Ploiești

A. Partea I. Descrierea imobilului

TEREN Necunoscut

Adresa: Loc. Gâlmeia, Str Padurilor, Jud. Prahova

Nr. Crt	Nr cadastral Nr. topografic	Suprafața* (mp)	Observații / Referințe
A1		Din acte: 2.500 Masurata: 2.244	Sector cadastral:1 Teren imprejmuit;

B. Partea II. Proprietari și acte

Inscrieri privitoare la dreptul de proprietate și alte drepturi reale		Referințe
/		
Act Administrativ nr. 203736, din 16/10/2008 emis de CJSDPAT PRAHOVA (TITLU DE PROPRIETATE;);		
B1	Intabulare, drept de PROPRIETATE, dobandit prin Reconstituire, cota actuala 1/1, cota initiala 1/1 1) CERNAT V. NICOLAE	A1

C. Partea III. SARCINI .

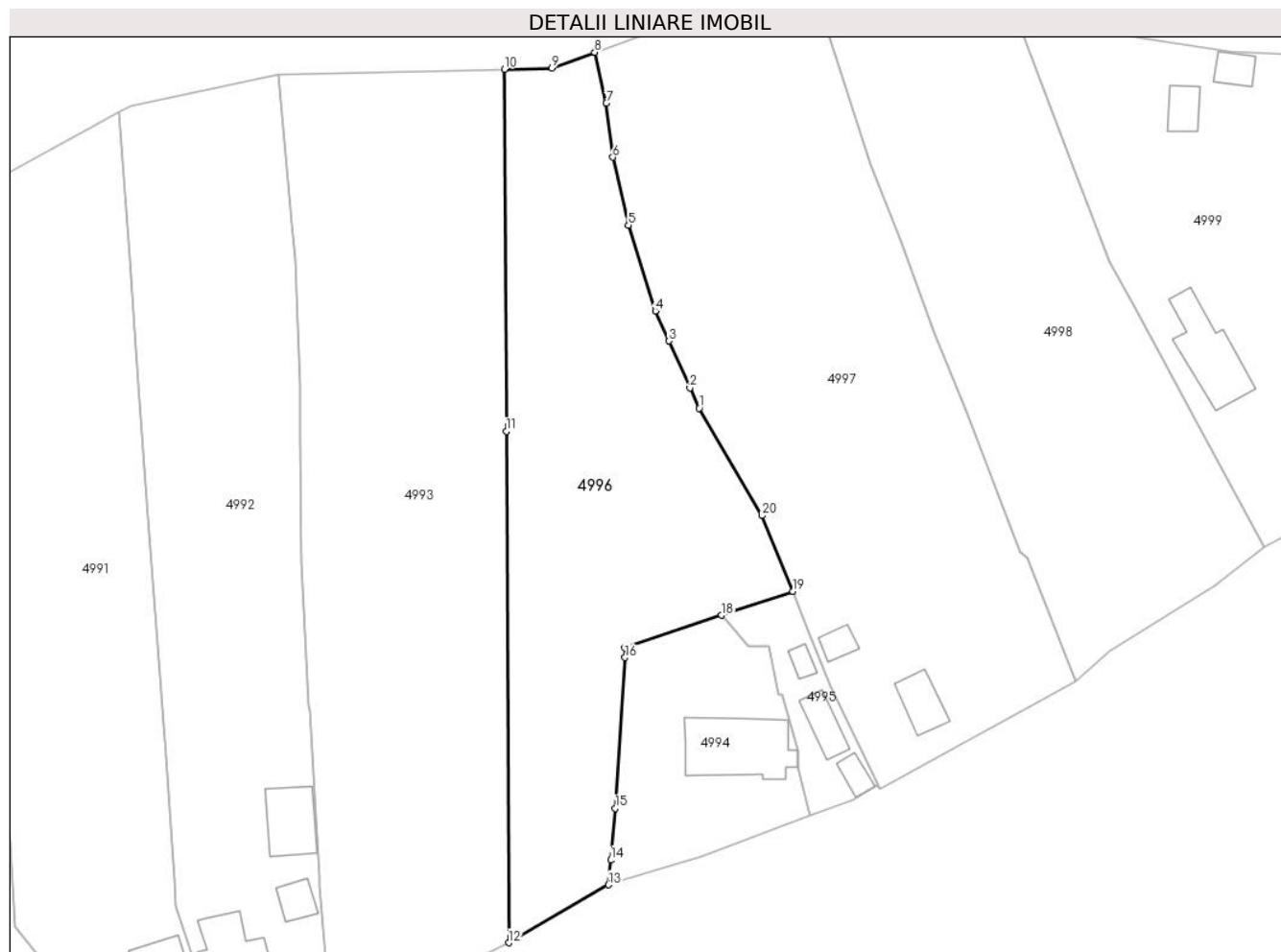
Inscrieri privind dezmembramintele dreptului de proprietate, drepturi reale de garanție și sarcini	Referințe
NU SUNT	

Anexa Nr. 1 La Partea I

Teren

Nr cadastral	Suprafața (mp)*	Observații / Referințe
	Din acte: 2.500 Masurata: 2.244	

* Suprafața este determinată în planul de proiecție Stereo 70.



Date referitoare la teren

Crt	Categorie folosință	Intravilan	Suprafața (mp)	Tarla	Parcelă	Nr. topo	Observații / Referințe
1	arabil	DA	494	2	16	-	
2	faneata	DA	1.045	2	18	-	
3	faneata	NU	705	2	18	-	

Lungime Segmente

1) Valorile lungimilor segmentelor sunt obținute din proiecție în plan.

Punct început	X / Y	Punct sfârșit	X / Y	Lungime segment (** (m)
1	586.599,991 393.940,033	2	586.598,789 393.942,705	2.93
2	586.598,789 393.942,705	3	586.596,024 393.948,851	6.739
3	586.596,024 393.948,851	4	586.594,25 393.952,795	4.325

Punct început	X / Y	Punct sfârșit	X / Y	Lungime segment (** (m)
4	586.594,25 393.952,795	5	586.590,708 393.964,031	11.781
5	586.590,708 393.964,031	6	586.588,676 393.972,935	9.133
6	586.588,676 393.972,935	7	586.587,814 393.980,018	7.135
7	586.587,814 393.980,018	8	586.586,305 393.986,688	6.839
8	586.586,305 393.986,688	9	586.580,7 393.984,62	5.974
9	586.580,7 393.984,62	10	586.574,472 393.984,486	6.229
10	586.574,472 393.984,486	11	586.574,697 393.937,003	47.484
11	586.574,697 393.937,003	12	586.575,015 393.869,961	67.043
12	586.575,015 393.869,961	13	586.588,092 393.877,544	15.117
13	586.588,092 393.877,544	14	586.588,391 393.880,796	3.266
14	586.588,391 393.880,796	15	586.589,004 393.887,581	6.813
15	586.589,004 393.887,581	16	586.590,273 393.907,335	19.795
16	586.590,273 393.907,335	17	586.590,273 393.908,624	1.289
17	586.590,273 393.908,624	18	586.602,939 393.912,886	13.364
18	586.602,939 393.912,886	19	586.612,283 393.916,029	9.858
19	586.612,283 393.916,029	20	586.608,26 393.925,954	10.709
20	586.608,26 393.925,954	1	586.599,991 393.940,033	16.328

** Lungimile segmentelor sunt determinate în planul de proiecție Stereo 70 și sunt rotunjite la 1 milimetru.

*** Distanța dintre puncte este formată din segmente cumulate ce sunt mai mici decât valoarea 1 milimetru.

**DATE DESPRE IMOBILUL NR. 4997**

Oficiul de Cadastru și Publicitate Imobiliară PRAHOVA
Biroul de Cadastru și Publicitate Imobiliară Ploiești

A. Partea I. Descrierea imobilului

TEREN Necunoscut

Adresa: Loc. Gâlmeia, Str Padurilor, Jud. Prahova

Nr. Crt	Nr cadastral Nr. topografic	Suprafața* (mp)	Observații / Referințe
A1	21576	Din acte: 3.160 Masurata: 3.161	Sector cadastral:1 Teren imprejmuit;

Construcții

Crt	Nr cadastral Nr. topografic	Adresa	Observații / Referințe
A1.1	21576-C1	Loc. Gâlmeia, Str Padurilor, Jud. Prahova	Nr. niveluri:1; S. construita la sol:34 mp;
A1.2	21576-C2	Loc. Gâlmeia, Str Padurilor, Jud. Prahova	Nr. niveluri:1; S. construita la sol:15 mp;

B. Partea II. Proprietari și acte

Inscrieri privitoare la dreptul de proprietate și alte drepturi reale		Referințe
67229 / 26/07/2018		
Act Administrativ nr. 213633, din 02/07/2018 emis de Comisia Judeteana Prahova;		
B1	Intabulare, drept de PROPRIETATE, dobandit prin Reconstituire, cota actuala 1/1, cota initiala 1/1 1) TIMPURIU SITA, (decedata);	A1
/		
Act Administrativ nr. 2254, din 06/03/2024 emis de PRIMARIA COMUNEI PLOPU (ADEVERINTA;);		
B2	Intabulare, drept de PROPRIETATE, dobandit prin Construire, cota actuala 1/1, cota initiala 1/1 1) TIMPURIU SITA, (decedata);	A1.1, A1.2

C. Partea III. SARCINI .

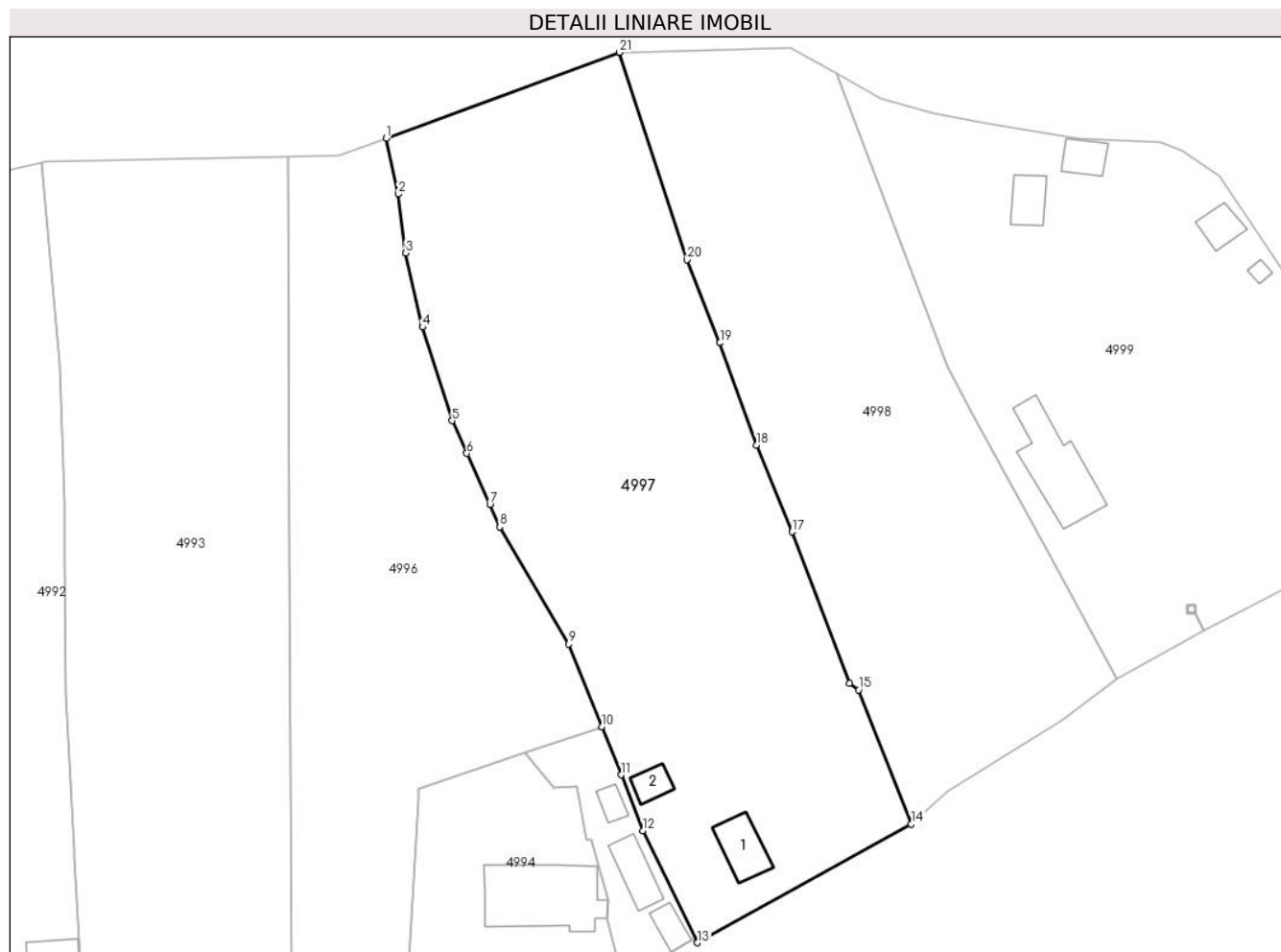
Inscrieri privind dezmembramintele dreptului de proprietate, drepturi reale de garanție și sarcini	Referințe
NU SUNT	

Anexa Nr. 1 La Partea I

Teren

Nr cadastral	Suprafața (mp)*	Observații / Referințe
21576	Din acte: 3.160 Masurata: 3.161	

* Suprafața este determinată în planul de proiecție Stereo 70.



Date referitoare la teren

Crt	Categorie folosință	Intravilan	Suprafața (mp)	Tarla	Parcelă	Nr. topo	Observații / Referințe
1	curți constructii	DA	609	2	21	-	
2	vie	DA	1.289	2	20	-	
3	neproductiv	NU	1.263	2	19	-	

Date referitoare la construcții

Crt	Număr	Destinație construcție	Supraf. (mp)	Situație juridică	Observații / Referințe
A1.1	21576-C1	construcții de locuințe	Din acte: 0 Masurata: 34	Cu acte	Nr. niveluri:1; S. construita la sol:34 mp;
A1.2	21576-C2	construcții anexa	Din acte: 0 Masurata: 15	Cu acte	Nr. niveluri:1; S. construita la sol:15 mp;

Lungime Segmente

1) Valorile lungimilor segmentelor sunt obținute din proiecție în plan.

Punct început	X / Y	Punct sfârșit	X / Y	Lungime segment (** (m))	Punct început	X / Y	Punct sfârșit	X / Y	Lungime segment (** (m))
1	586.586,305 393.986,688	2	586.587,814 393.980,018	6.839	2	586.587,814 393.980,018	3	586.588,676 393.972,935	7.135

Punct început	X / Y	Punct sfârșit	X / Y	Lungime segment (** (m)
3	586.588,676 393.972,935	4	586.590,708 393.964,031	9.133
5	586.594,25 393.952,795	6	586.596,024 393.948,851	4.325
7	586.598,789 393.942,705	8	586.599,991 393.940,033	2.93
9	586.608,26 393.925,954	10	586.612,283 393.916,029	10.709
11	586.614,547 393.910,235	12	586.617,162 393.903,529	7.198
13	586.623,73 393.890,061	14	586.649,446 393.904,299	29.394
15	586.643,093 393.920,437	16	586.642,018 393.921,254	1.35
17	586.635,079 393.939,414	18	586.630,815 393.949,852	11.275
19	586.626,437 393.962,139	20	586.622,458 393.972,122	10.747
21	586.614,37 393.997,04	1	586.586,305 393.986,688	29.913

Punct început	X / Y	Punct sfârșit	X / Y	Lungime segment (** (m)
4	586.590,708 393.964,031	5	586.594,25 393.952,795	11.781
6	586.596,024 393.948,851	7	586.598,789 393.942,705	6.739
8	586.599,991 393.940,033	9	586.608,26 393.925,954	16.328
10	586.612,283 393.916,029	11	586.614,547 393.910,235	6.221
12	586.617,162 393.903,529	13	586.623,73 393.890,061	14.984
14	586.649,446 393.904,299	15	586.643,093 393.920,437	17.343
16	586.642,018 393.921,254	17	586.635,079 393.939,414	19.441
18	586.630,815 393.949,852	19	586.626,437 393.962,139	13.044
20	586.622,458 393.972,122	21	586.614,37 393.997,04	26.198

** Lungimile segmentelor sunt determinate în planul de proiecție Stereo 70 și sunt rotunjite la 1 milimetru.

*** Distanța dintre puncte este formată din segmente cumulate ce sunt mai mici decât valoarea 1 milimetru.

**DATE DESPRE IMOBILUL NR. 4998**

Oficiul de Cadastru și Publicitate Imobiliară PRAHOVA
Biroul de Cadastru și Publicitate Imobiliară Ploiești

A. Partea I. Descrierea imobilului

TEREN Necunoscut

Adresa: Loc. Gâlmeia, Str Padurilor, Jud. Prahova

Nr. Crt	Nr cadastral Nr. topografic	Suprafața* (mp)	Observații / Referințe
A1		Din acte: 2.472 Masurata: 2.358	Sector cadastral:1 Teren imprejmuit;

B. Partea II. Proprietari și acte

Inscrieri privitoare la dreptul de proprietate și alte drepturi reale		Referințe
/		
Act Administrativ nr. 56809, din 02/04/1996 emis de CJSDPAT PRAHOVA (TITLU DE PROPRIETATE;);		
B1	Intabulare, drept de PROPRIETATE, dobandit prin Reconstituire, cota actuala 1/1, cota initiala 1/1 1) CARAN AURELIA	A1

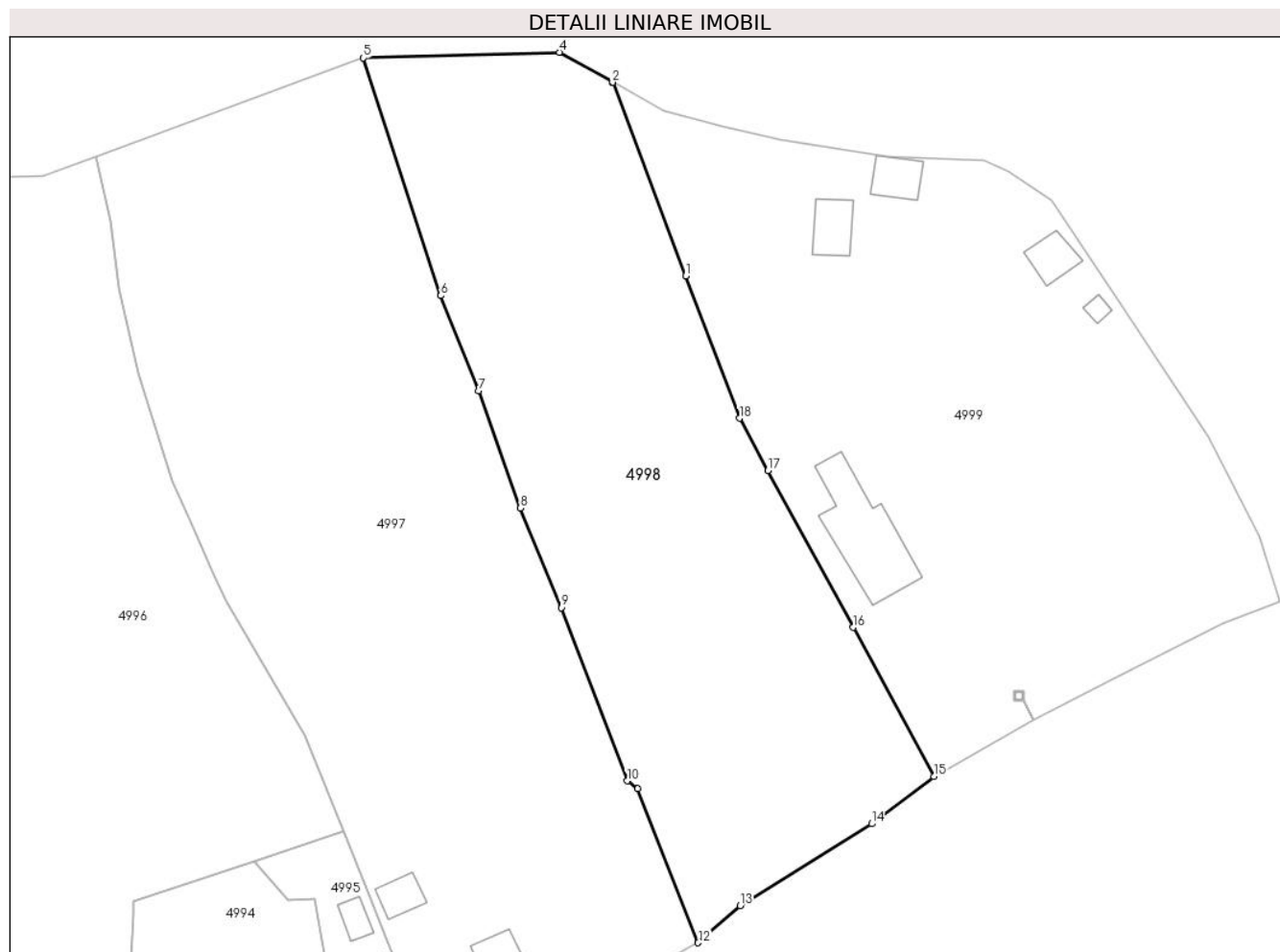
C. Partea III. SARCINI .

Inscrieri privind dezmembramintele dreptului de proprietate, drepturi reale de garanție și sarcini	Referințe
NU SUNT	

Anexa Nr. 1 La Partea I**Teren**

Nr cadastral	Suprafața (mp)*	Observații / Referințe
	Din acte: 2.472 Masurata: 2.358	

* Suprafața este determinată în planul de proiecție Stereo 70.

**Date referitoare la teren**

Crt	Categorie folosință	Intra vilan	Suprafața (mp)	Tarla	Parcelă	Nr. topo	Observații / Referințe
1	faneata	DA	1.611	2	22	-	
2	faneata	NU	747	2	23	-	

Lungime Segmente

1) Valorile lungimilor segmentelor sunt obținute din proiecție în plan.

Punct început	X / Y	Punct sfârșit	X / Y	Lungime segment (** (m)
1	586.648,14 393.974,189	2	586.640,468 393.994,48	21.693
2	586.640,468 393.994,48	3	586.640,45 393.994,49	0.021
3	586.640,45 393.994,49	4	586.634,89 393.997,62	6.38
4	586.634,89 393.997,62	5	586.614,37 393.997,04	20.528

Punct început	X / Y	Punct sfârșit	X / Y	Lungime segment (** (m)
5	586.614,37 393.997,04	6	586.622,458 393.972,122	26.198
6	586.622,458 393.972,122	7	586.626,437 393.962,139	10.747
7	586.626,437 393.962,139	8	586.630,815 393.949,852	13.044
8	586.630,815 393.949,852	9	586.635,079 393.939,414	11.275
9	586.635,079 393.939,414	10	586.642,018 393.921,254	19.441
10	586.642,018 393.921,254	11	586.643,093 393.920,437	1.35
11	586.643,093 393.920,437	12	586.649,446 393.904,299	17.343
12	586.649,446 393.904,299	13	586.653,846 393.908,201	5.881
13	586.653,846 393.908,201	14	586.667,626 393.916,774	16.229
14	586.667,626 393.916,774	15	586.674,14 393.921,75	8.197
15	586.674,14 393.921,75	16	586.665,677 393.937,347	17.745
16	586.665,677 393.937,347	17	586.656,762 393.953,775	18.691
17	586.656,762 393.953,775	18	586.653,78 393.959,27	6.252
18	586.653,78 393.959,27	1	586.648,14 393.974,189	15.949

** Lungimile segmentelor sunt determinate în planul de proiecție Stereo 70 și sunt rotunjite la 1 milimetru.

*** Distanța dintre puncte este formată din segmente cumulate ce sunt mai mici decât valoarea 1 milimetru.

**DATE DESPRE IMOBILUL NR. 4999**

Oficiul de Cadastru și Publicitate Imobiliară PRAHOVA
Biroul de Cadastru și Publicitate Imobiliară Ploiești

A. Partea I. Descrierea imobilului

TEREN Intravilan

Nr. CF vechi:803

Nr. cadastral vechi:10079

Adresa: Loc. Gâlmeia, Str Padurilor, Nr. 66A, Jud. Prahova

Nr. Crt	Nr cadastral Nr. topografic	Suprafața* (mp)	Observații / Referințe
A1	20134	Din acte: 2.500 Masurata: 2.585	Sector cadastral:1 Teren imprejmuit;

Construcții

Crt	Nr cadastral Nr. topografic	Adresa	Observații / Referințe
A1.1	20134-C1	Loc. Gâlmeia, Str Padurilor, Nr. 66A, Jud. Prahova	Nr. niveluri:2; S. construita la sol:80 mp; S. construita desfasurata:80 mp; S.BALCON=6.41MP,AN-2010, FUNDATIE-BETON,PERETI-LEMN,ACOPERIS-TABLA,REGIM (P+M),FARA CERTIFICAT DE PERFORMANTA SI FARA LIFT
A1.2	20134-C2	Loc. Gâlmeia, Str Padurilor, Nr. 66A, Jud. Prahova	Nr. niveluri:1; S. construita la sol:23 mp; AN-2010,FARA FUNDATIE,PERETI-LEMN,ACOPERIS-TABLA,REGIM(P),FARA CERTIFICAT DE PERFORMANTA SI FARA LIFT
A1.3	20134-C3	Loc. Gâlmeia, Str Padurilor, Nr. 66A, Jud. Prahova	Nr. niveluri:1; S. construita la sol:20 mp; AN-2010,FARA FUNDATIE,PERETI-LEMN,ACOPERIS-TABLA, FARA CERTIFICAT DE PERFORMANTA SI FARA LIFT
A1.4	20134-C4	Loc. Gâlmeia, Str Padurilor, Nr. 66A, Jud. Prahova	Nr. niveluri:1; S. construita la sol:5 mp; AN-2010,FARA FUNADTIE,PERETI-LEMN,ACOPERIS-TABLA,REGIM(P),FARA CERTIFICAT DE PERFORMANTA SI FARA LIFT
A1.5	20134-C5	Loc. Gâlmeia, Str Padurilor, Nr. 66A, Jud. Prahova	Nr. niveluri:1; S. construita la sol:19 mp; AN-2010,FARA FUNDATIE,PERETI-LEMN,ACOPERIS-TABLA,REGIM(P),FARA CERTIFICAT DE PERFORMANTA SI FARA LIFT

B. Partea II. Proprietari și acte

Inscrieri privitoare la dreptul de proprietate și alte drepturi reale	Referințe
28623 / 22/04/2013	
Act Administrativ nr. 2, din 10/02/2010 emis de PRIMARIA PLOPU (; act administrativ nr. 3077/20-07-2011 emis de PRIMARIA PLOPU; act administrativ nr. 2983/24.04.2013 emis de PRIMARIA PLOPU;);	
B8 se noteaza actualizarea informatiilor cadastrale conform documentatiei tehnice avizate in sensul schimbarii categoriei de folosinta a terenului in suprafata de 800 mp din faneata si arabil in curti constructii	A1, A1.1, A1.2, A1.3, A1.4
124814 / 05/11/2019	
Act Administrativ nr. 5889/105/2019, din 25/02/2019 emis de TRIBUNALUL PRAHOVA;	
B11 se respinge cererea de notare litigiu intrucat nu a fost prezentata copie dupa actiune avand stampila si numarul de inregistrare ale instantei sau a certificatului de grea care identifica obiectul procesului	A1, A1.1, A1.2, A1.3, A1.4
99415 / 29/09/2020	
Contract De Vânzare-Cumpărare nr. 4178, din 29/09/2020 emis de Ivan Constantin;	
B12 Intabulare, drept de PROPRIETATEcumparare ca bun propriu, dobandit prin Conventie, cota actuala 1/1, cota initiala 1/1 1) CRISTESCU RODICA	A1
B13 Intabulare, drept de PROPRIETATEcumparare ca bun propriu, dobandit prin Conventie, cota actuala 1/1, cota initiala 1/1 1) CRISTESCU RODICA	A1.1, A1.2, A1.3, A1.4
Hotarare Judecatoreasca nr. 1542, din 23/03/2020 emis de Judecatoria Ploiesti;	
B14 se noteaza punerea sub interdictie a numitei CRISTESCU RODICA	A1, A1.1, A1.2, A1.3, A1.4
/	
Act Administrativ nr. 2254, din 06/03/2024 emis de PRIMARIA COMUNEI PLOPU (ADEVÉRINTA;);	
B15 Intabulare, drept de PROPRIETATE, dobandit prin Construire, cota actuala 1/1, cota initiala 1/1 1) CRISTESCU RODICA	A1.5

Inscrieri privind dezmembramintele dreptului de proprietate, drepturi reale de garanție și sarcini	Referințe
--	-----------

C. Partea III. SARCINI

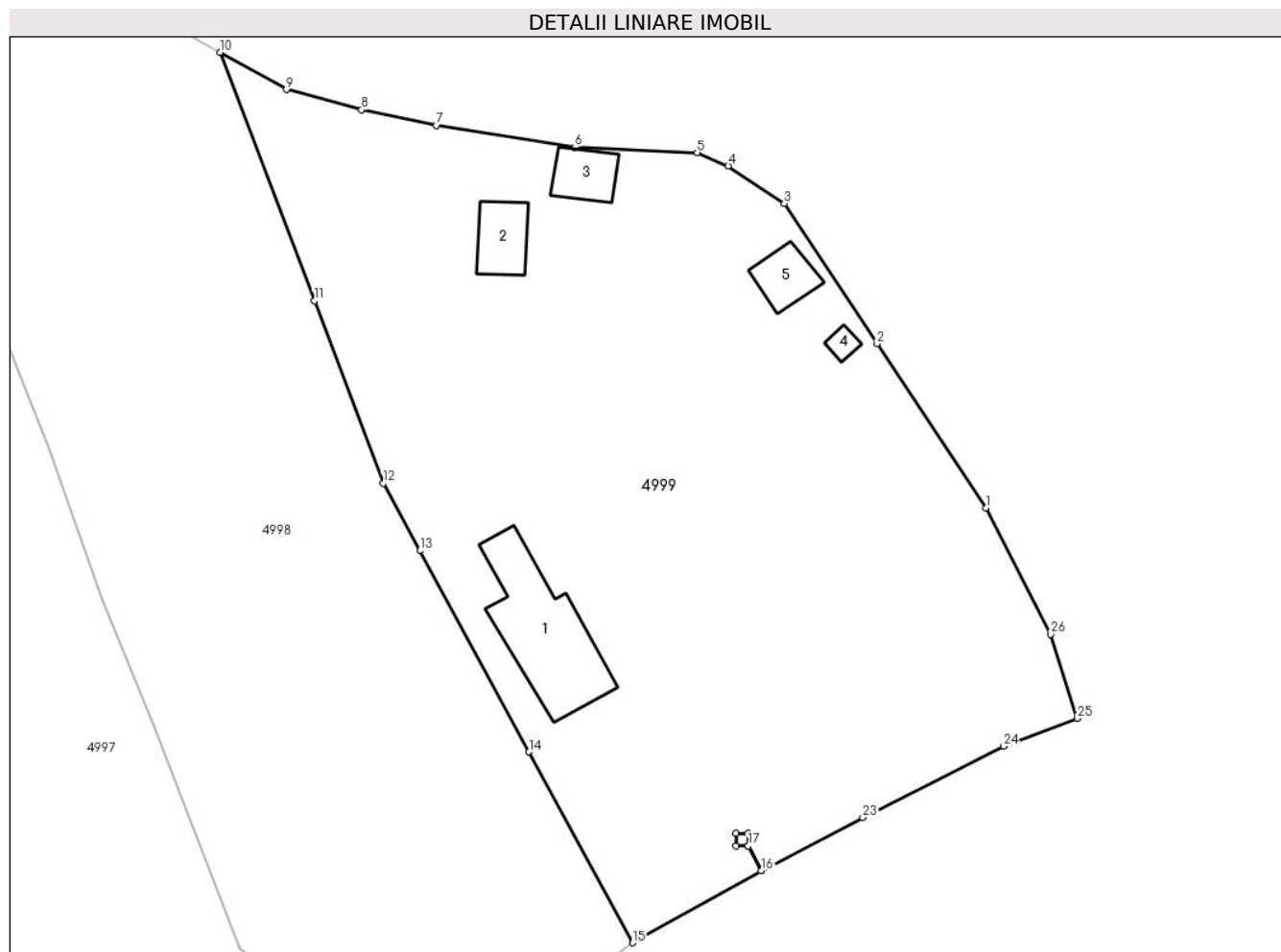
Inscrieri privind dezmembramintele dreptului de proprietate, drepturi reale de garanție și sarcini	Referințe
96459 / 22/09/2015	
Somatie nr. 642, din 21/09/2015 emis de BEJ ROSU CRISTIAN CORNEL;	
C2 se radiaza somatia inregistrata sub C1 prin incheierea nr.75318/2011	A1, A1.1, A1.2, A1.3, A1.4
134241 / 14/12/2020	
Act Notarial nr. 162, din 11/12/2020 emis de NP Ivan Constantin;	
C4 se radiaza ipoteca legala (reprezentand rest pret) de sub C3 inregistrata prin incheierea nr.99415/2020	A1, A1.1, A1.2, A1.3, A1.4

Anexa Nr. 1 La Partea I

Teren

Nr cadastral	Suprafața (mp)*	Observații / Referințe
20134	Din acte: 2.500 Masurata: 2.585	

* Suprafața este determinată în planul de proiecție Stereo 70.



Date referitoare la teren

Crt	Categorie folosință	Intra vilan	Suprafața (mp)	Tarla	Parcelă	Nr. topo	Observații / Referințe
1	curți constructii	DA	837	2	25	-	
2	arabil	DA	429	2	24	-	
3	faneata	DA	802	2	24	-	
4	faneata	DA	517	2	25	-	

Date referitoare la construcții

Crt	Număr	Destinație construcție	Supraf. (mp)	Situație juridică	Observații / Referințe
A1.1	20134-C1	construcții de locuințe	Din acte: 0 Masurata: 80	Cu acte	Nr. niveluri:2; S. construita la sol:80 mp; S. construita desfasurata:80 mp; S.BALCON=6.41MP,AN-2010,FUNDATIE-BETON,PERETI-LEMN,ACOPERIS-TABLA,REGIM(P+M),FARA CERTIFICAT DE PERFORMANTA SI FARA LIFT
A1.2	20134-C2	construcții anexa	Din acte: 0 Masurata: 23	Cu acte	Nr. niveluri:1; S. construita la sol:23 mp; AN-2010,FARA FUNDATIE,PERETI-LEMN,ACOPERIS-TABLA,REGIM(P),FARA CERTIFICAT DE PERFORMANTA SI FARA LIFT
A1.3	20134-C3	construcții anexa	Din acte: 0 Masurata: 20	Cu acte	Nr. niveluri:1; S. construita la sol:20 mp; AN-2010,FARA FUNDATIE,PERETI-LEMN,ACOPERIS-TABLA, FARA CERTIFICAT DE PERFORMANTA SI FARA LIFT

Crt	Număr	Destinație construcție	Supraf. (mp)	Situație juridică	Observații / Referințe
A1.4	20134-C4	construcții anexa	Din acte: 0 Masurata: 5	Cu acte	Nr. niveluri:1; S. construita la sol:5 mp; AN-2010,FARA FUNADTIE,PERETI-LEMN,ACOPERIS-TABLA,REGIM(P),FARA CERTIFICAT DE PERFORMANTA SI FARA LIFT
A1.5	20134-C5	construcții anexa	Din acte: 0 Masurata: 19	Cu acte	Nr. niveluri:1; S. construita la sol:19 mp; AN-2010,FARA FUNDATIE,PERETI-LEMN,ACOPERIS-TABLA,REGIM(P),FARA CERTIFICAT DE PERFORMANTA SI FARA LIFT

Lungime Segmente

1) Valorile lungimilor segmentelor sunt obținute din proiecție în plan.

Punct început	X / Y	Punct sfârșit	X / Y	Lungime segment (** (m)	Punct început	X / Y	Punct sfârșit	X / Y	Lungime segment (** (m)
1	586.703,01 393.957,26	2	586.694,116 393.970,687	16.106	2	586.694,116 393.970,687	3	586.686,531 393.982,138	13.735
3	586.686,531 393.982,138	4	586.681,95 393.985,2	5.51	4	586.681,95 393.985,2	5	586.679,41 393.986,29	2.764
5	586.679,41 393.986,29	6	586.669,43 393.986,74	9.99	6	586.669,43 393.986,74	7	586.658,13 393.988,5	11.436
7	586.658,13 393.988,5	8	586.651,99 393.989,79	6.274	8	586.651,99 393.989,79	9	586.645,85 393.991,45	6.36
9	586.645,85 393.991,45	10	586.640,468 393.994,48	6.176	10	586.640,468 393.994,48	11	586.648,14 393.974,189	21.693
11	586.648,14 393.974,189	12	586.653,78 393.959,27	15.949	12	586.653,78 393.959,27	13	586.656,762 393.953,775	6.252
13	586.656,762 393.953,775	14	586.665,677 393.937,347	18.691	14	586.665,677 393.937,347	15	586.674,14 393.921,75	17.745
15	586.674,14 393.921,75	16	586.684,643 393.927,646	12.045	16	586.684,643 393.927,646	17	586.683,586 393.929,67	2.283
17	586.683,586 393.929,67	18	586.682,59 393.929,67	0.996	18	586.682,59 393.929,67	19	586.682,59 393.930,671	1.001
19	586.682,59 393.930,671	20	586.683,591 393.930,671	1.001	20	586.683,591 393.930,671	21	586.683,591 393.929,67	1.001
21	586.683,591 393.929,67	22	586.684,647 393.927,649	2.28	22	586.684,647 393.927,649	23	586.692,94 393.931,98	9.356
23	586.692,94 393.931,98	24	586.704,439 393.937,801	12.888	24	586.704,439 393.937,801	25	586.710,44 393.940,08	6.419
25	586.710,44 393.940,08	26	586.708,29 393.946,94	7.189	26	586.708,29 393.946,94	1	586.703,01 393.957,26	11.592

** Lungimile segmentelor sunt determinate în planul de proiecție Stereo 70 și sunt rotunjite la 1 milimetru.

*** Distanța dintre puncte este formată din segmente cumulate ce sunt mai mici decât valoarea 1 milimetru.

**DATE DESPRE IMOBILUL NR. 5000**

Oficiul de Cadastru și Publicitate Imobiliară PRAHOVA
Biroul de Cadastru și Publicitate Imobiliară Ploiești

A. Partea I. Descrierea imobilului

TEREN Intravilan

Nr. CF vechi:191
Nr. cadastral vechi:66

Adresa: Loc. Gâlmeia, Str Ghiocelului, Jud. Prahova

Nr. Crt	Nr cadastral Nr. topografic	Suprafața* (mp)	Observații / Referințe
A1	20722	3.185	Sector cadastral:3 Teren imprejmuit;

Construcții

Crt	Nr cadastral Nr. topografic	Adresa	Observații / Referințe
A1.1	20722-C1	Loc. Gâlmeia, Str Ghiocelului, Jud. Prahova	Nr. niveluri:1; S. construita la sol:98 mp;
A1.2	20722-C2	Loc. Gâlmeia, Str Ghiocelului, Jud. Prahova	Nr. niveluri:1; S. construita la sol:45 mp;
A1.3	20722-C3	Loc. Gâlmeia, Str Ghiocelului, Jud. Prahova	Nr. niveluri:1; S. construita la sol:15 mp;
A1.4	20722-C4	Loc. Gâlmeia, Str Ghiocelului, Jud. Prahova	Nr. niveluri:1; S. construita la sol:34 mp;
A1.5	20722-C5	Loc. Gâlmeia, Str Ghiocelului, Jud. Prahova	Nr. niveluri:1; S. construita la sol:21 mp;
A1.8	20722-C8	Loc. Gâlmeia, Str Ghiocelului, Jud. Prahova	Nr. niveluri:1; S. construita la sol:10 mp;

B. Partea II. Proprietari și acte

Inscrieri privitoare la dreptul de proprietate și alte drepturi reale		Referințe
28121 / 27/10/2005		
Contract De Vanzare-Cumparare nr. 2870, din 06/10/2005 emis de NP DRAGAN NICOLETA;		
B1	Intabulare, drept de PROPRIETATEcumparare, dobandit prin Conventie, cota actuala 1/1, cota initiala 1/1 1) OTOI LILIANA MARILENA <i>OBSERVATII: (provenita din conversia CF 191)</i>	A1
B2	Intabulare, drept de PROPRIETATE, dobandit prin Conventie, cota actuala 1/1, cota initiala 1/1 1) OTOI LILIANA MARILENA 2) NICHOLSON JOHN	A1.1, A1.2, A1.3, A1.4, A1.5, A1.8
54553 / 17/07/2014		
Act Administrativ nr. 45789, din 03/07/2013 emis de OCPI PH (; act administrativ nr. 25/26-07-2013 emis de Primaria Plopu; act administrativ nr. 6141/31-10-2013 emis de Primaria Plopu; act notarial nr. 236/23-01-2014 emis de BIN Neculae Aurelian; act notarial nr. 4815/17-12-2013 emis de BIN Neculae Aurelian; act administrativ nr. 10/21-01-2014 emis de Primaria Plopu; act administrativ nr. 0044/24-10-2013 emis de Auditor energetic pentru cladiri Anca-Ioana POPESCU; act administrativ nr. 0043/24-10-2013 emis de Auditor energetic pentru cladiri Anca-Ioana POPESCU; act normativ nr. 3347/11-08-2014 emis de BIN NECULAE AURELIAN;);		
B3	se respinge cererea de inscriere constructie intrucat documentatia tehnica nu a fost avizata	A1, A1.1, A1.2, A1.3, A1.4, A1.5, A1.8

C. Partea III. SARCINI

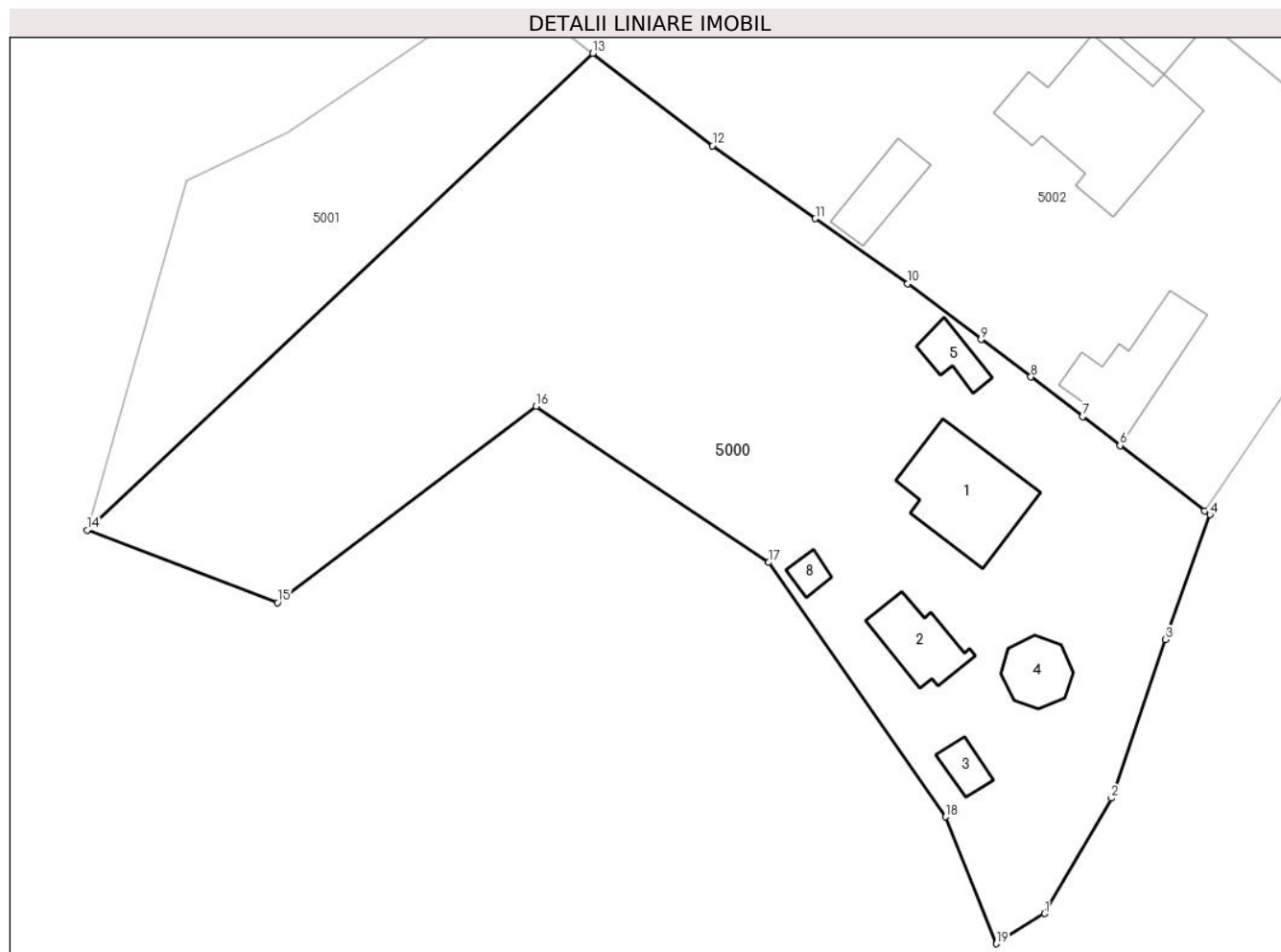
Inscrieri privind dezmembramintele dreptului de proprietate, drepturi reale de garanție și sarcini		Referințe
28121 / 27/10/2005		
Contract De Vanzare-Cumparare nr. 2870, din 06/10/2005 emis de NP DRAGAN NICOLETA;		
C1	se noteaza dreptul de superficie asupra terenului aferent constructiilor 1) NICHOLSON JOHN <i>OBSERVATII: (provenita din conversia CF 191)</i>	A1

Anexa Nr. 1 La Partea I

Teren

Nr cadastral	Suprafața (mp)*	Observații / Referințe
20722	3.185	

* Suprafața este determinată în planul de proiecție Stereo 70.



Date referitoare la teren

Crt	Categorie folosință	Intravilan	Suprafața (mp)	Tarla	Parcelă	Nr. topo	Observații / Referințe
1	curți constructii	DA	3.185	3	26,27	-	

Date referitoare la construcții

Crt	Număr	Destinație construcție	Supraf. (mp)	Situație juridică	Observații / Referințe
A1.1	20722-C1	construcții de locuințe	Din acte: 0 Masurata: 98	Cu acte	Nr. niveluri:1; S. construita la sol:98 mp;
A1.2	20722-C2	construcții de locuințe	Din acte: 0 Masurata: 45	Cu acte	Nr. niveluri:1; S. construita la sol:45 mp;
A1.3	20722-C3	construcții anexa	Din acte: 0 Masurata: 15	Cu acte	Nr. niveluri:1; S. construita la sol:15 mp;
A1.4	20722-C4	construcții anexa	Din acte: 0 Masurata: 34	Cu acte	Nr. niveluri:1; S. construita la sol:34 mp;
A1.5	20722-C5	construcții anexa	Din acte: 0 Masurata: 21	Cu acte	Nr. niveluri:1; S. construita la sol:21 mp;
A1.8	20722-C8	construcții anexa	Din acte: 0 Masurata: 10	Cu acte	Nr. niveluri:1; S. construita la sol:10 mp;

Lungime Segmente

1) Valorile lungimilor segmentelor sunt obținute din proiecție în plan.

Punct început	X / Y	Punct sfârșit	X / Y	Lungime segment (** (m)
1	586.797,019 394.016,4	2	586.803,29 394.027,22	12.506
2	586.803,29 394.027,22	3	586.808,325 394.042,105	15.714
3	586.808,325 394.042,105	4	586.812,531 394.053,802	12.43
4	586.812,531 394.053,802	5	586.812,029 394.054,172	0.624
5	586.812,029 394.054,172	6	586.804,075 394.060,294	10.037
6	586.804,075 394.060,294	7	586.800,568 394.062,992	4.425
7	586.800,568 394.062,992	8	586.795,727 394.066,719	6.109
8	586.795,727 394.066,719	9	586.791,052 394.070,232	5.848
9	586.791,052 394.070,232	10	586.784,178 394.075,455	8.633
10	586.784,178 394.075,455	11	586.775,515 394.081,57	10.604
11	586.775,515 394.081,57	12	586.765,849 394.088,394	11.832
12	586.765,849 394.088,394	13	586.754,656 394.097,061	14.156
13	586.754,656 394.097,061	14	586.707,24 394.052,37	65.158
14	586.707,24 394.052,37	15	586.725,08 394.045,57	19.092
15	586.725,08 394.045,57	16	586.749,33 394.063,98	30.447
16	586.749,33 394.063,98	17	586.771,11 394.049,32	26.254
17	586.771,11 394.049,32	18	586.787,7 394.025,46	29.061
18	586.787,7 394.025,46	19	586.792,485 394.013,578	12.809
19	586.792,485 394.013,578	1	586.797,019 394.016,4	5.34

** Lungimile segmentelor sunt determinate în planul de proiecție Stereo 70 și sunt rotunjite la 1 milimetru.

*** Distanța dintre puncte este formată din segmente cumulate ce sunt mai mici decât valoarea 1 milimetru.

**DATE DESPRE IMOBILUL NR. 5001**

Oficiul de Cadastru și Publicitate Imobiliară PRAHOVA
Biroul de Cadastru și Publicitate Imobiliară Ploiești

A. Partea I. Descrierea imobilului

TEREN Intravilan

Adresa: Loc. Gâlmeia, Str Ghiocelului, Jud. Prahova

Nr. Crt	Nr cadastral Nr. topografic	Suprafața* (mp)	Observații / Referințe
A1		721	Sector cadastral:3 Teren neimprejmuit;

B. Partea II. Proprietari și acte

Inscrieri privitoare la dreptul de proprietate și alte drepturi reale		Referințe
/		
Act Normativ nr. 7, din 13/03/1996 emis de PARLAMENTUL ROMANIEI (LEGE;);		
B1	Intabulare, drept de PROPRIETATE, dobandit prin Lege, cota actuala 1/1, cota initiala 1/1 1) NEIDENTIFICAT NEIDENTIFICAT	A1
B2	Se noteaza PROPRIETAR NEIDENTIFICAT - conform art.13, alin. 15 din Legea 7/1996	A1

C. Partea III. SARCINI .

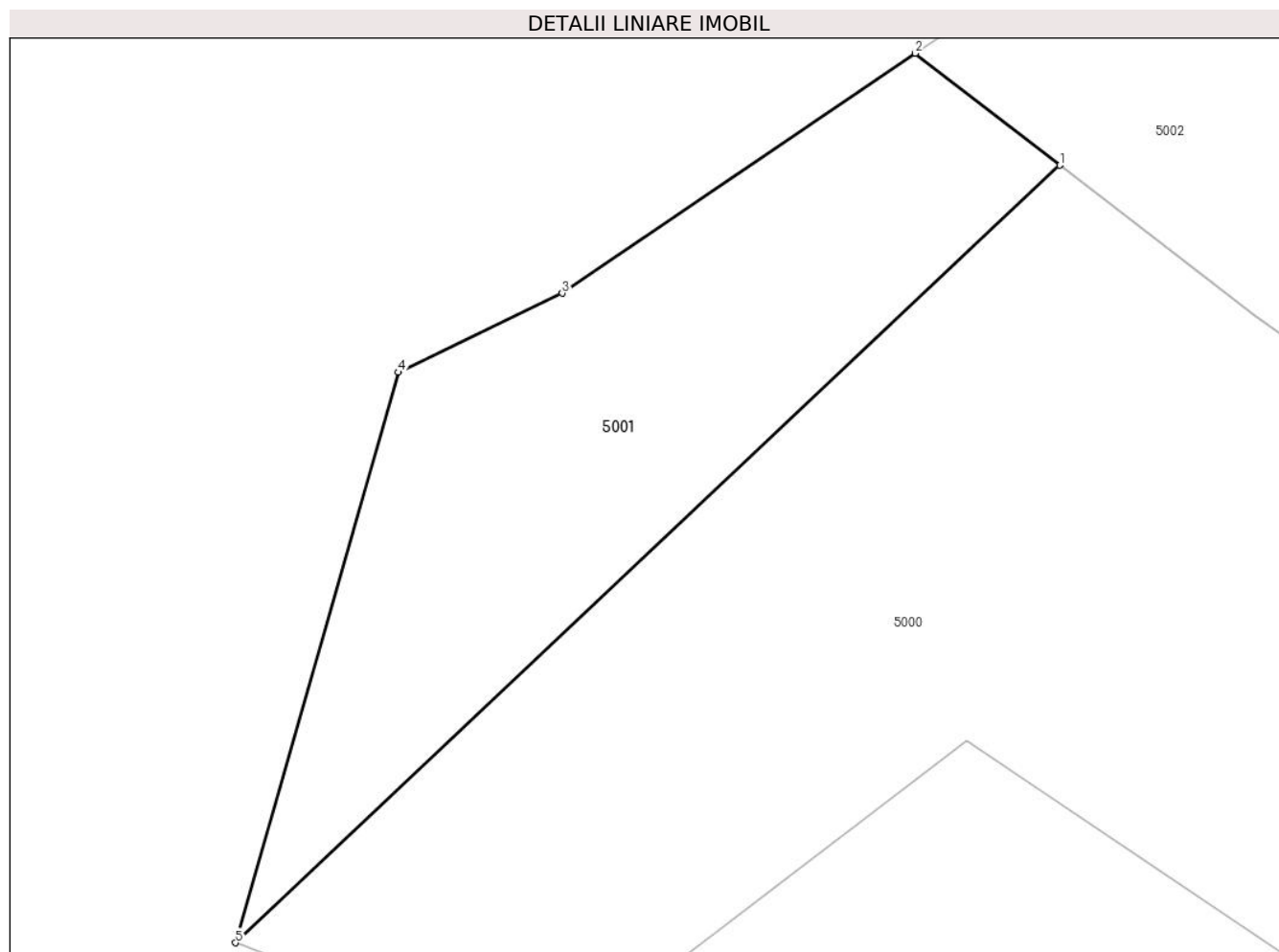
Inscrieri privind dezmembramintele dreptului de proprietate, drepturi reale de garanție și sarcini	Referințe
NU SUNT	

Anexa Nr. 1 La Partea I

Teren

Nr cadastral	Suprafața (mp)*	Observații / Referințe
	721	

* Suprafața este determinată în planul de proiecție Stereo 70.



Date referitoare la teren

Crt	Categorie folosință	Intravilan	Suprafața (mp)	Tarla	Parcelă	Nr. topo	Observații / Referințe
1	faneata	DA	721	3	26,27	-	

Lungime Segmente

1) Valorile lungimilor segmentelor sunt obținute din proiecție în plan.

Punct început	X / Y	Punct sfârșit	X / Y	Lungime segment (** (m)
1	586.754,656 394.097,061	2	586.746,339 394.103,501	10.519
2	586.746,339 394.103,501	3	586.726,04 394.089,7	24.546
3	586.726,04 394.089,7	4	586.716,61 394.085,16	10.466
4	586.716,61 394.085,16	5	586.707,24 394.052,37	34.103
5	586.707,24 394.052,37	1	586.754,656 394.097,061	65.158

**** Lungimile segmentelor sunt determinate în planul de proiecție Stereo 70 și sunt rotunjite la 1 milimetru.**

***** Distanța dintre puncte este formată din segmente cumulate ce sunt mai mici decât valoarea 1 milimetru.**



DATE DESPRE IMOBILUL NR. 5002

Oficiul de Cadastru și Publicitate Imobiliară PRAHOVA
Biroul de Cadastru și Publicitate Imobiliară Ploiești

A. Partea I. Descrierea imobilului

TEREN Intravilan

Adresa: Loc. Gâlmeia, Str Ghiocelului, Nr. 66A, Jud. Prahova

Nr. Crt	Nr cadastral Nr. topografic	Suprafața* (mp)	Observații / Referințe
A1	21433	Din acte: 2.499 Masurata: 2.951	Sector cadastral:3 Teren imprejmuit;

Construcții

Crt	Nr cadastral Nr. topografic	Adresa	Observații / Referințe
A1.1	21433-C1	Loc. Gâlmeia, Str Ghiocelului, Nr. 66A, Jud. Prahova	Nr. niveluri:3; S. construita la sol:158 mp; S. construita desfasurata:275 mp; anul construirii: 1998.
A1.2	21433-C2	Loc. Gâlmeia, Str Ghiocelului, Nr. 66A, Jud. Prahova	Nr. niveluri:1; S. construita la sol:47 mp;
A1.3	21433-C3	Loc. Gâlmeia, Str Ghiocelului, Nr. 66A, Jud. Prahova	Nr. niveluri:1; S. construita la sol:78 mp;
A1.4	21433-C4	Loc. Gâlmeia, Str Ghiocelului, Nr. 66A, Jud. Prahova	Nr. niveluri:1; S. construita la sol:39 mp;
A1.5	21433-C5	Loc. Gâlmeia, Str Ghiocelului, Nr. 66A, Jud. Prahova	Nr. niveluri:1; S. construita la sol:58 mp;
A1.6	21433-C6	Loc. Gâlmeia, Str Ghiocelului, Nr. 66A, Jud. Prahova	Nr. niveluri:1; S. construita la sol:16 mp;

B. Partea II. Proprietari și acte

Inscrieri privitoare la dreptul de proprietate și alte drepturi reale		Referințe
29803 / 02/04/2018		
Act Notarial nr. 697, din 30/03/2018 emis de NP David Cristian Emanuel (; act notarial nr 709 din 30.03.2018, emis de NP DAVID CRISTIAN EMANUEL);		
B4	Intabulare, drept de PROPRIETATEcumparare ca bun comun, dobandit prin Conventie, cota actuala 1/3, cota initiala 1/3 1) TANASE VIOREL 2) TANASE GEORGETA- CARMEN	A1
B5	Intabulare, drept de PROPRIETATEcumparare ca bun comun, dobandit prin Conventie, cota actuala 1/3, cota initiala 1/3 1) TANASE EMIL 2) TANASE IULIANA	A1
B6	Intabulare, drept de PROPRIETATEcumparare ca bun propriu, dobandit prin Construire, cota actuala 1/3, cota initiala 1/3 1) TANASE FLORIN- CRISTIAN	A1
B7	Intabulare, drept de PROPRIETATEcumparare ca bun comun, dobandit prin Conventie, cota actuala 1/3, cota initiala 1/3 1) TANASE VIOREL 2) TANASE GEORGETA- CARMEN	A1.1
B8	Intabulare, drept de PROPRIETATEcumparare ca bun comun, dobandit prin Conventie, cota actuala 1/3, cota initiala 1/3 1) TANASE EMIL 2) TANASE IULIANA	A1.1
B9	Intabulare, drept de PROPRIETATEcumparare ca bun propriu, dobandit prin Conventie, cota actuala 1/3, cota initiala 1/3 1) TANASE FLORIN- CRISTIAN	A1.1
/		
Act Administrativ nr. 2254, din 06/03/2024 emis de PRIMARIA COMUNEI PLOPU (ADEVÉRINTA;);		
B10	Intabulare, drept de PROPRIETATE, dobandit prin Construire, cota actuala 1/1, cota initiala 1/1 1) TANASE VIOREL 2) TANASE GEORGETA- CARMEN 3) TANASE EMIL 4) TANASE IULIANA 5) TANASE FLORIN- CRISTIAN	A1.2, A1.3, A1.4, A1.5, A1.6

C. Partea III. SARCINI .

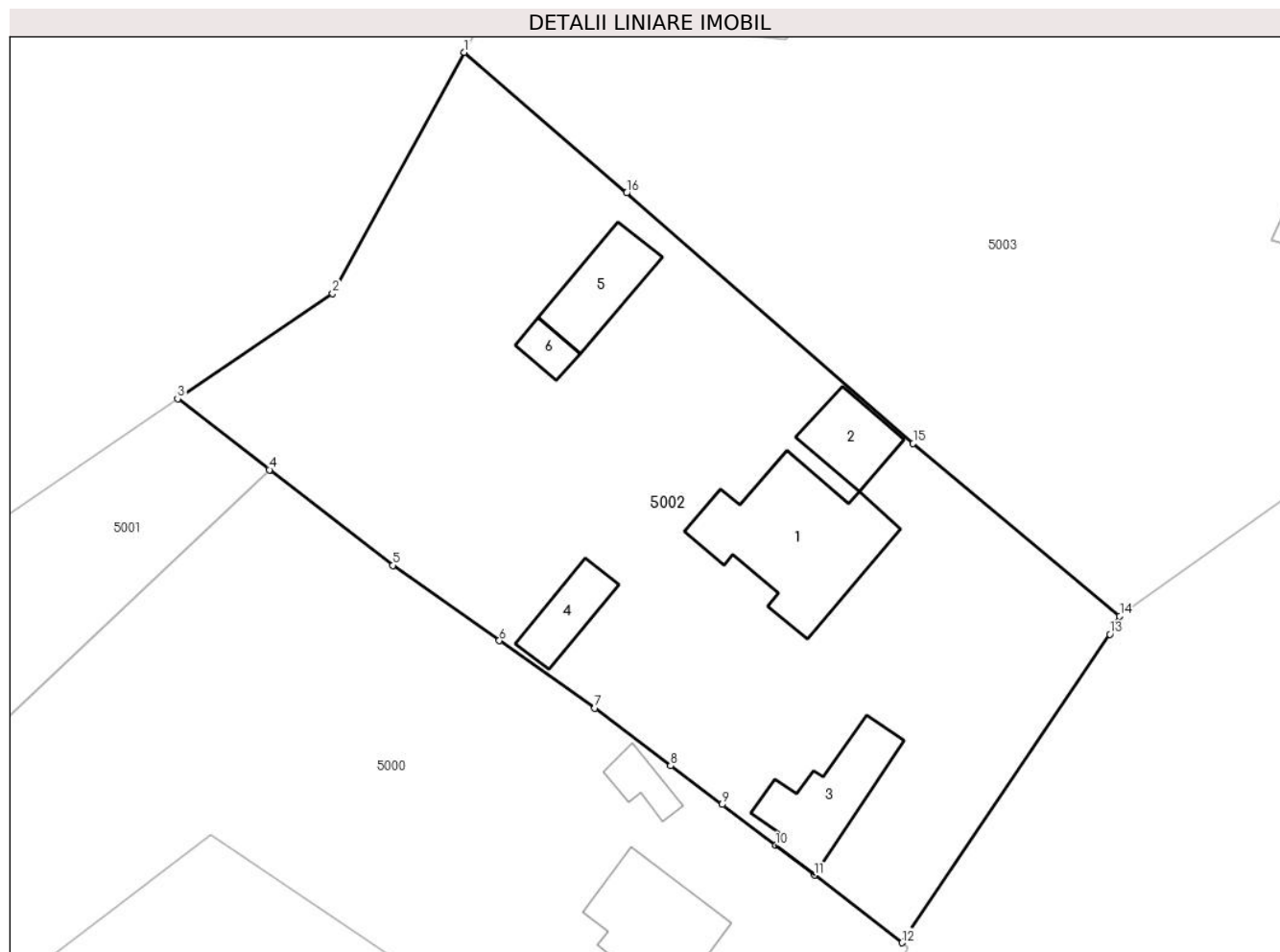
Inscrieri privind dezmembramintele dreptului de proprietate, drepturi reale de garanție și sarcini	Referințe
NU SUNT	

Anexa Nr. 1 La Partea I

Teren

Nr cadastral	Suprafața (mp)*	Observații / Referințe
21433	Din acte: 2.499 Masurata: 2.951	

* Suprafața este determinată în planul de proiecție Stereo 70.



Date referitoare la teren

Crt	Categorie folosință	Intra vilan	Suprafața (mp)	Tarla	Parcelă	Nr. topo	Observații / Referințe
1	curți constructii	DA	1.884	3	28,28/1	-	Curți Constructii 28, 28/1
2	altele	DA	1.067	3	29,29/1	-	Tufaris 29, 29/1

Date referitoare la construcții

Crt	Număr	Destinație construcție	Supraf. (mp)	Situație juridică	Observații / Referințe
A1.1	21433-C1	construcții de locuințe	158	Cu acte	Nr. niveluri:3; S. construita la sol:158 mp; S. construita desfasurata:275 mp; anul construirii: 1998.
A1.2	21433-C2	construcții anexa	Din acte: 0 Masurata: 47	Cu acte	Nr. niveluri:1; S. construita la sol:47 mp;
A1.3	21433-C3	construcții anexa	Din acte: 0 Masurata: 78	Cu acte	Nr. niveluri:1; S. construita la sol:78 mp;
A1.4	21433-C4	construcții anexa	Din acte: 0 Masurata: 39	Cu acte	Nr. niveluri:1; S. construita la sol:39 mp;
A1.5	21433-C5	construcții de locuințe	Din acte: 0 Masurata: 58	Cu acte	Nr. niveluri:1; S. construita la sol:58 mp;
A1.6	21433-C6	construcții anexa	Din acte: 0 Masurata: 16	Cu acte	Nr. niveluri:1; S. construita la sol:16 mp;

Lungime Segmente

1) Valorile lungimilor segmentelor sunt obținute din proiecție în plan.

Punct început	X / Y	Punct sfârșit	X / Y	Lungime segment (** (m)
1	586.772,348 394.134,917	2	586.760,4 394.113,06	24.909
2	586.760,4 394.113,06	3	586.746,339 394.103,501	17.003
3	586.746,339 394.103,501	4	586.754,656 394.097,061	10.519
4	586.754,656 394.097,061	5	586.765,849 394.088,394	14.156
5	586.765,849 394.088,394	6	586.775,515 394.081,57	11.832
6	586.775,515 394.081,57	7	586.784,178 394.075,455	10.604
7	586.784,178 394.075,455	8	586.791,052 394.070,232	8.633
8	586.791,052 394.070,232	9	586.795,727 394.066,719	5.848
9	586.795,727 394.066,719	10	586.800,568 394.062,992	6.109
10	586.800,568 394.062,992	11	586.804,075 394.060,294	4.425
11	586.804,075 394.060,294	12	586.812,029 394.054,172	10.037
12	586.812,029 394.054,172	13	586.830,869 394.082,154	33.733
13	586.830,869 394.082,154	14	586.831,775 394.083,796	1.875
14	586.831,775 394.083,796	15	586.813,051 394.099,443	24.401
15	586.813,051 394.099,443	16	586.787,048 394.122,167	34.533
16	586.787,048 394.122,167	1	586.772,348 394.134,917	19.459

** Lungimile segmentelor sunt determinate în planul de proiecție Stereo 70 și sunt rotunjite la 1 milimetru.

*** Distanța dintre puncte este formată din segmente cumulate ce sunt mai mici decât valoarea 1 milimetru.

**DATE DESPRE IMOBILUL NR. 5003**

Oficiul de Cadastru și Publicitate Imobiliară PRAHOVA
Biroul de Cadastru și Publicitate Imobiliară Ploiești

A. Partea I. Descrierea imobilului

TEREN Intravilan

Nr. CF vechi:12
Nr. cadastral vechi:15

Adresa: Loc. Gâlmeia, Str Ghiocelului, Jud. Prahova

Nr. Crt	Nr cadastral Nr. topografic	Suprafața* (mp)	Observații / Referințe
A1	20868	Din acte: 3.744 Masurata: 3.725	Sector cadastral:3 Teren imprejmuit;

B. Partea II. Proprietari și acte

Inscrieri privitoare la dreptul de proprietate și alte drepturi reale		Referințe
98754 / 30/07/2021		
Act Notarial nr. 684, din 26/07/2021 emis de NP TUDOSE IOANA ADRIANA;		
B2	se repositioneaza imobilul conform documentatiei tehnice avizate	A1
B3	se actualizeaza informatiile cadastrale in sensul modificarii limitelor si suprafetei imobilului ,conform documentatiei tehnice avizate	A1
131159 / 20/09/2021		
Act Notarial nr. 983, din 20/09/2021 emis de NP Calin Magdalena;		
B4	Intabulare, drept de PROPRIETATEcumparare ca bun comun, dobandit prin Conventie, cota actuala 1/1, cota initiala 1/1 1) TANASE VIOREL 2) TANASE GEORGETA- CARMEN	A1

C. Partea III. SARCINI .

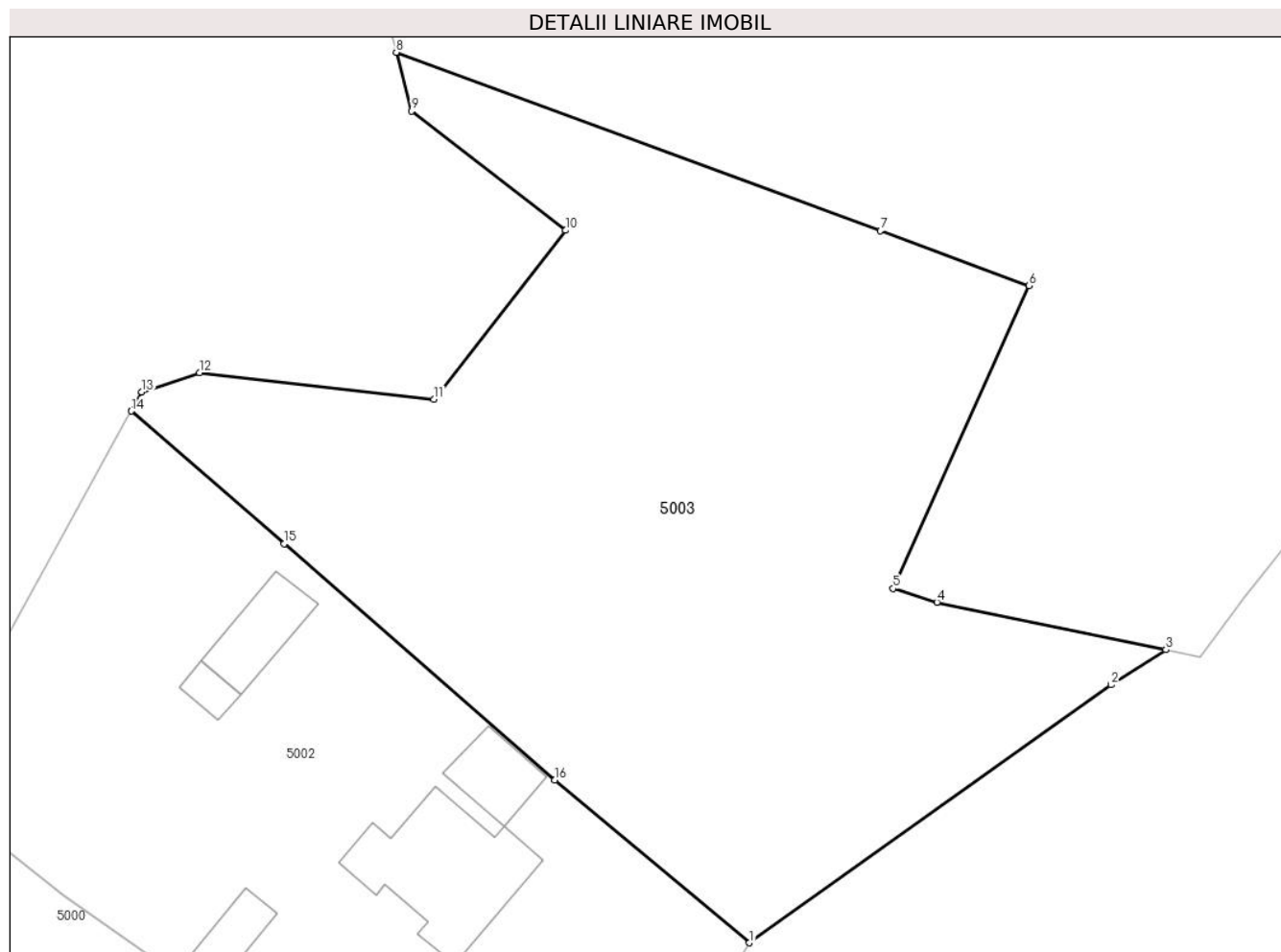
Inscrieri privind dezmembramintele dreptului de proprietate, drepturi reale de garanție și sarcini	Referințe
NU SUNT	

Anexa Nr. 1 La Partea I

Teren

Nr cadastral	Suprafața (mp)*	Observații / Referințe
20868	Din acte: 3.744 Masurata: 3.725	

* Suprafața este determinată în planul de proiecție Stereo 70.



Date referitoare la teren

Crt	Categorie folosință	Intra vilan	Suprafața (mp)	Tarla	Parcelă	Nr. topo	Observații / Referințe
1	faneata	DA	3.725	3	28/2	-	Teren intravilan partial imprejmuit.

Lungime Segmente

1) Valorile lungimilor segmentelor sunt obținute din proiecție în plan.

Punct început	X / Y	Punct sfârșit	X / Y	Lungime segment (** (m)
1	586.831,775 394.083,796	2	586.866,554 394.108,588	42.711
2	586.866,554 394.108,588	3	586.871,812 394.111,966	6.25
3	586.871,812 394.111,966	4	586.849,785 394.116,538	22.496
4	586.849,785 394.116,538	5	586.845,562 394.117,851	4.422
5	586.845,562 394.117,851	6	586.858,662 394.146,972	31.932

Punct început	X / Y	Punct sfârșit	X / Y	Lungime segment (** (m)
6	586.858,662 394.146,972	7	586.844,37 394.152,238	15.231
7	586.844,37 394.152,238	8	586.797,81 394.169,394	49.62
8	586.797,81 394.169,394	9	586.799,28 394.163,76	5.823
9	586.799,28 394.163,76	10	586.814,08 394.152,29	18.724
10	586.814,08 394.152,29	11	586.801,44 394.136,04	20.587
11	586.801,44 394.136,04	12	586.778,9 394.138,59	22.684
12	586.778,9 394.138,59	13	586.773,35 394.136,75	5.847
13	586.773,35 394.136,75	14	586.772,348 394.134,917	2.089
14	586.772,348 394.134,917	15	586.787,048 394.122,167	19.459
15	586.787,048 394.122,167	16	586.813,051 394.099,443	34.533
16	586.813,051 394.099,443	1	586.831,775 394.083,796	24.401

** Lungimile segmentelor sunt determinate în planul de proiecție Stereo 70 și sunt rotunjite la 1 milimetru.

*** Distanța dintre puncte este formată din segmente cumulate ce sunt mai mici decât valoarea 1 milimetru.

**DATE DESPRE IMOBILUL NR. 5004**

Oficiul de Cadastru și Publicitate Imobiliară PRAHOVA
Biroul de Cadastru și Publicitate Imobiliară Ploiești

A. Partea I. Descrierea imobilului

TEREN Intravilan

Adresa: Loc. Gâlmeia, Str Ghiocelului, Jud. Prahova

Nr. Crt	Nr cadastral Nr. topografic	Suprafața* (mp)	Observații / Referințe
A1		5.721	Sector cadastral:3 Teren neimprejmuit;

B. Partea II. Proprietari și acte

Inscrieri privitoare la dreptul de proprietate și alte drepturi reale	Referințe
/	
Act Administrativ nr. 212102, din 20/01/2016 emis de CJSDPAT PRAHOVA (TITLU DE PROPRIETATE;);	
B1	A1
Intabulare, drept de PROPRIETATE, dobandit prin Reconstituire, cota actuala 1/1, cota initiala 1/1	
1) ANTON MARIA	

C. Partea III. SARCINI .

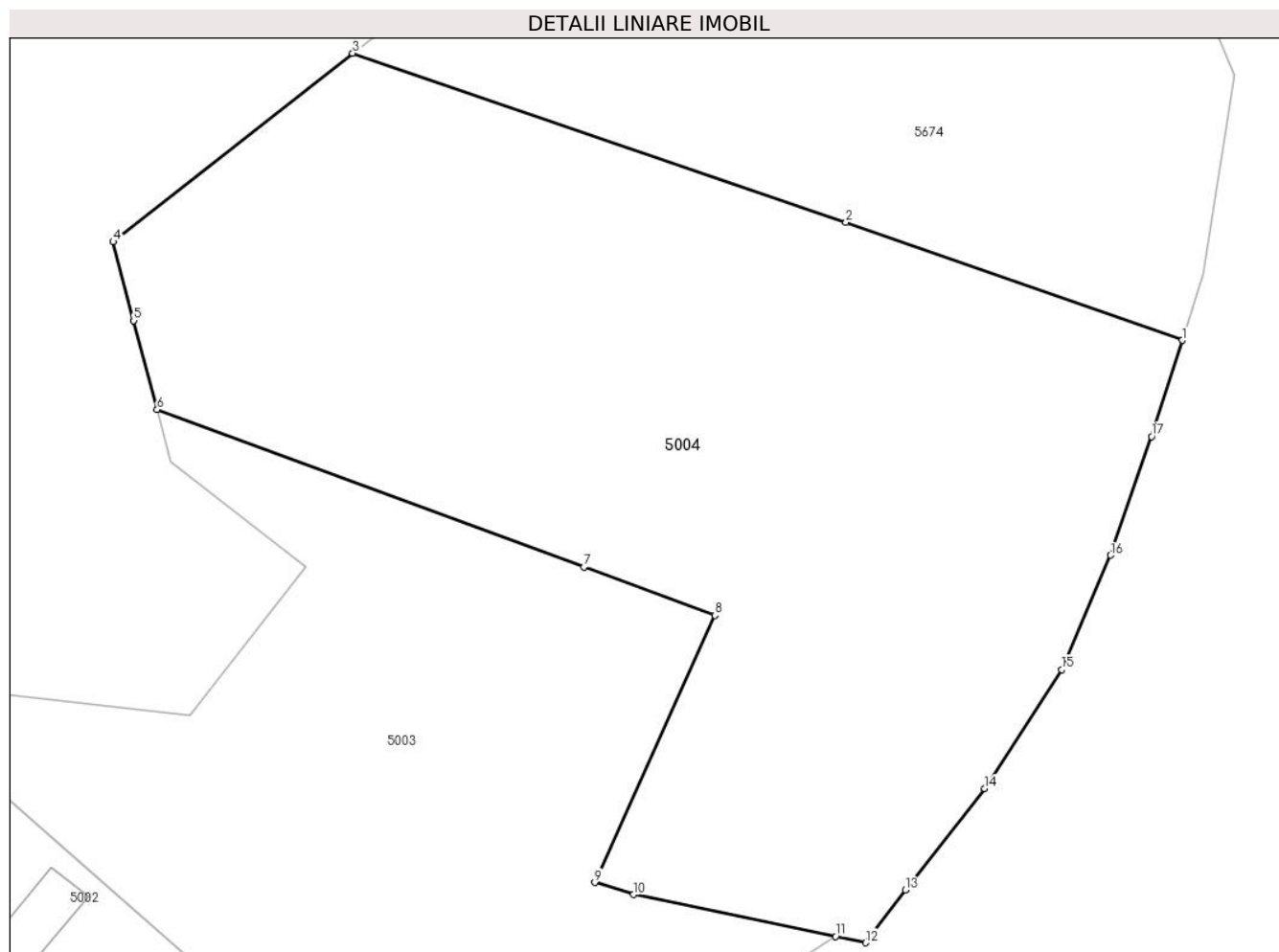
Inscrieri privind dezmembramintele dreptului de proprietate, drepturi reale de garanție și sarcini	Referințe
NU SUNT	

Anexa Nr. 1 La Partea I

Teren

Nr cadastral	Suprafața (mp)*	Observații / Referințe
	5.721	

* Suprafața este determinată în planul de proiecție Stereo 70.



Date referitoare la teren

Crt	Categorie folosință	Intra vilan	Suprafața (mp)	Tarla	Parcelă	Nr. topo	Observații / Referințe
1	arabil	DA	2.728	3	304	-	
2	faneata	DA	2.993	3	305/2	-	

Lungime Segmente

1) Valorile lungimilor segmentelor sunt obținute din proiecție în plan.

Punct început	X / Y	Punct sfârșit	X / Y	Lungime segment (** (m)
1	586.909,611 394.176,945	2	586.872,942 394.189,806	38.859
2	586.872,942 394.189,806	3	586.819,149 394.208,239	56.864
3	586.819,149 394.208,239	4	586.793,04 394.187,68	33.232
4	586.793,04 394.187,68	5	586.795,28 394.179,09	8.877

Punct început	X / Y	Punct sfârșit	X / Y	Lungime segment (** (m)
5	586.795,28 394.179,09	6	586.797,81 394.169,394	10.021
6	586.797,81 394.169,394	7	586.844,37 394.152,238	49.62
7	586.844,37 394.152,238	8	586.858,662 394.146,972	15.231
8	586.858,662 394.146,972	9	586.845,562 394.117,851	31.932
9	586.845,562 394.117,851	10	586.849,785 394.116,538	4.422
10	586.849,785 394.116,538	11	586.871,812 394.111,966	22.496
11	586.871,812 394.111,966	12	586.875,083 394.111,287	3.341
12	586.875,083 394.111,287	13	586.879,432 394.117,023	7.198
13	586.879,432 394.117,023	14	586.888,088 394.128,075	14.038
14	586.888,088 394.128,075	15	586.896,491 394.141,073	15.478
15	586.896,491 394.141,073	16	586.901,825 394.153,532	13.553
16	586.901,825 394.153,532	17	586.906,288 394.166,452	13.669
17	586.906,288 394.166,452	1	586.909,611 394.176,945	11.007

** Lungimile segmentelor sunt determinate în planul de proiecție Stereo 70 și sunt rotunjite la 1 milimetru.

*** Distanța dintre puncte este formată din segmente cumulate ce sunt mai mici decât valoarea 1 milimetru.

**DATE DESPRE IMOBILUL NR. 5005**

Oficiul de Cadastru și Publicitate Imobiliară PRAHOVA
Biroul de Cadastru și Publicitate Imobiliară Ploiești

A. Partea I. Descrierea imobilului

TEREN Extravilan

Adresa: Jud. Prahova

Nr. Crt	Nr cadastral Nr. topografic	Suprafața* (mp)	Observații / Referințe
A1	23029	1.919	Sector cadastral:4 Teren neimprejmuit;

B. Partea II. Proprietari și acte

Inscrieri privitoare la dreptul de proprietate și alte drepturi reale		Referințe
14474 / 01/02/2021		
Act Administrativ nr. 215018, din 20/01/2021 emis de COMISIA JUDETEANA PRAHOVA;		
B1	Intabulare, drept de PROPRIETATE, dobandit prin Reconstituire, cota actuala 1/1, cota initiala 1/1 1) BĂLĂNESCU M PETRE, (decedat); 2) BĂLĂNESCU GHEORGHE	A1

C. Partea III. SARCINI .

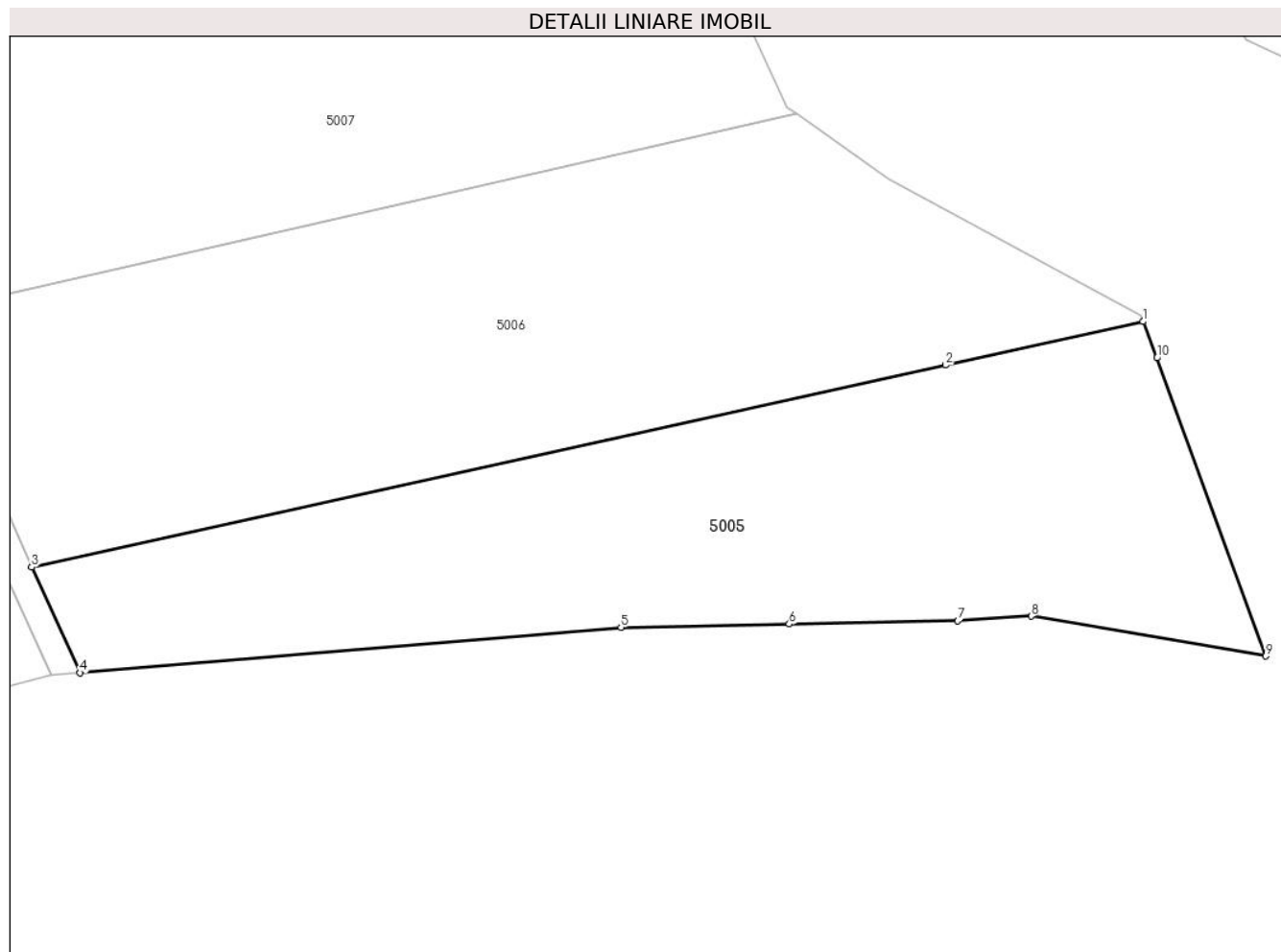
Inscrieri privind dezmembramintele dreptului de proprietate, drepturi reale de garanție și sarcini	Referințe
NU SUNT	

Anexa Nr. 1 La Partea I

Teren

Nr cadastral	Suprafața (mp)*	Observații / Referințe
23029	1.919	

* Suprafața este determinată în planul de proiecție Stereo 70.



Date referitoare la teren

Crt	Categorie folosință	Intravilan	Suprafața (mp)	Tarla	Parcelă	Nr. topo	Observații / Referințe
1	livada	NU	1.427	17	347/12	-	
2	pasune	NU	492	17	347/13	-	pășuni cu tufişuri și mărăcinişuri

Lungime Segmente

1) Valorile lungimilor segmentelor sunt obținute din proiecție în plan.

Punct început	X / Y	Punct sfârșit	X / Y	Lungime segment (** (m)
1	587.157,407 394.036,158	2	587.139,501 394.032,205	18.337
2	587.139,501 394.032,205	3	587.056,445 394.013,873	85.055
3	587.056,445 394.013,873	4	587.060,844 394.004,297	10.538
4	587.060,844 394.004,297	5	587.109,986 394.008,397	49.313

Punct început	X / Y	Punct sfârșit	X / Y	Lungime segment (** (m)
5	587.109,986 394.008,397	6	587.125,286 394.008,699	15.303
6	587.125,286 394.008,699	7	587.140,587 394.009,001	15.304
7	587.140,587 394.009,001	8	587.147,266 394.009,424	6.692
8	587.147,266 394.009,424	9	587.168,566 394.005,794	21.607
9	587.168,566 394.005,794	10	587.158,687 394.032,858	28.811
10	587.158,687 394.032,858	1	587.157,407 394.036,158	3.54

** Lungimile segmentelor sunt determinate în planul de proiecție Stereo 70 și sunt rotunjite la 1 milimetru.

*** Distanța dintre puncte este formată din segmente cumulate ce sunt mai mici decât valoarea 1 milimetru.

**DATE DESPRE IMOBILUL NR. 5006**

Oficiul de Cadastru și Publicitate Imobiliară PRAHOVA
Biroul de Cadastru și Publicitate Imobiliară Ploiești

A. Partea I. Descrierea imobilului

TEREN Extravilan

Adresa: Jud. Prahova, T 17, L 347/11

Nr. Crt	Nr cadastral Nr. topografic	Suprafața* (mp)	Observații / Referințe
A1	23364	2.300	Sector cadastral:4 Teren neimprejmuit;

B. Partea II. Proprietari și acte

Inscrieri privitoare la dreptul de proprietate și alte drepturi reale		Referințe
128876 / 14/09/2021		
Act Administrativ nr. 215273, din 31/08/2021 emis de COMISIA JUDETEANA PRAHOVA;		
B1	Intabulare, drept de PROPRIETATE, dobandit prin Reconstituire, cota actuala 1/2, cota initiala 1/1 1) OVREUTA MARIA, (DECEDATA);	A1
139238 / 08/09/2023		
Act Notarial nr. 132, din 30/03/2009 emis de NP Ivan Constantin (; act notarial nr 971 din 25.01.2010, emis de NP Ivan Constantin);		
B3	Intabulare, drept de PROPRIETATE, dobandit prin Succesiune, cota actuala 3/32, cota initiala 3/32 1) NICOLAE GEORGETA	A1
B4	Intabulare, drept de PROPRIETATE, dobandit prin Succesiune, cota actuala 3/32, cota initiala 3/32 1) BREBEANU MARIANA	A1
B5	Intabulare, drept de PROPRIETATE, dobandit prin Succesiune, cota actuala 3/32, cota initiala 3/32 1) MARINACHE VERONICA	A1
B6	Intabulare, drept de PROPRIETATE, dobandit prin Succesiune, cota actuala 3/32, cota initiala 3/32 1) REFENEA DOREL	A1
Act Notarial nr. 4070, din 07/09/2023 emis de NP Ivan Constantin;		
B7	Intabulare, drept de PROPRIETATE cumpărare ca bun comun, dobandit prin Conventie, cota actuala 1/8, cota initiala 1/8 1) REFENEA DOREL 2) REFENEA NICOLETA	A1

C. Partea III. SARCINI .

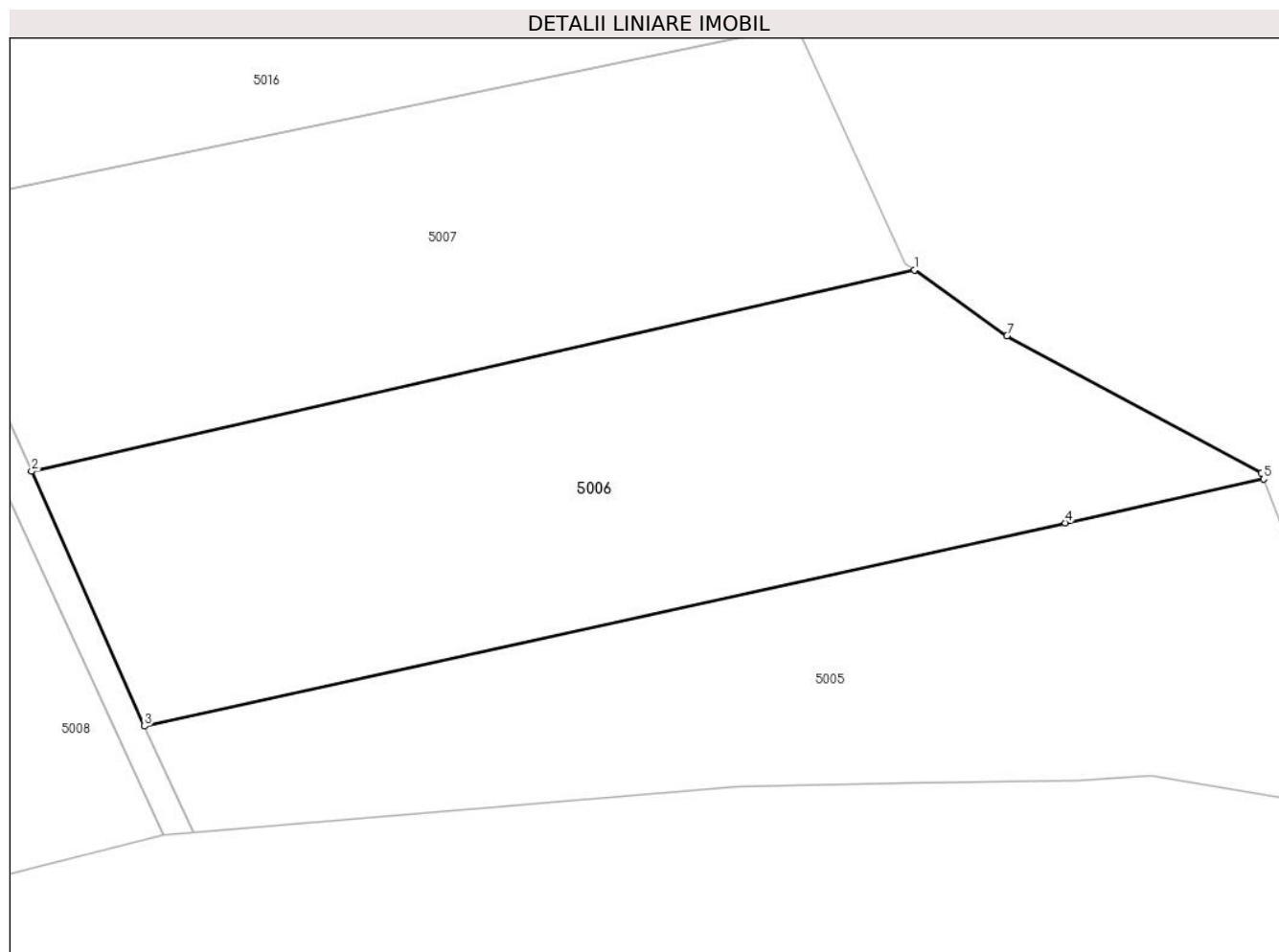
Inscrieri privind dezmembramintele dreptului de proprietate, drepturi reale de garanție și sarcini	Referințe
NU SUNT	

Anexa Nr. 1 La Partea I

Teren

Nr cadastral	Suprafața (mp)*	Observații / Referințe
23364	2.300	

* Suprafața este determinată în planul de proiecție Stereo 70.



Date referitoare la teren

Crt	Categorie folosință	Intra vilan	Suprafața (mp)	Tarla	Parcelă	Nr. topo	Observații / Referințe
1	livada	NU	2.300	17	347/11	-	

Lungime Segmente

1) Valorile lungimilor segmentelor sunt obținute din proiecție în plan.

Punct început	X / Y	Punct sfârșit	X / Y	Lungime segment (** (m)
1	587.125,899 394.055,007	2	587.046,254 394.036,845	81.69
2	587.046,254 394.036,845	3	587.056,445 394.013,873	25.131
3	587.056,445 394.013,873	4	587.139,501 394.032,205	85.055
4	587.139,501 394.032,205	5	587.157,407 394.036,158	18.337
5	587.157,407 394.036,158	6	587.157,191 394.036,714	0.596

Punct început	X / Y	Punct sfârșit	X / Y	Lungime segment (** (m)
6	587.157,191 394.036,714	7	587.134,246 394.049,058	26.055
7	587.134,246 394.049,058	1	587.125,899 394.055,007	10.25

** Lungimile segmentelor sunt determinate în planul de proiecție Stereo 70 și sunt rotunjite la 1 milimetru.

*** Distanța dintre puncte este formată din segmente cumulate ce sunt mai mici decât valoarea 1 milimetru.

**DATE DESPRE IMOBILUL NR. 5007**

Oficiul de Cadastru și Publicitate Imobiliară PRAHOVA
Biroul de Cadastru și Publicitate Imobiliară Ploiești

A. Partea I. Descrierea imobilului

TEREN Extravilan

Adresa: Jud. Prahova

Nr. Crt	Nr cadastral Nr. topografic	Suprafața* (mp)	Observații / Referințe
A1	22527	2.000	Sector cadastral:4 Teren neimprejmuit;

B. Partea II. Proprietari și acte

Inscrieri privitoare la dreptul de proprietate și alte drepturi reale		Referințe
101816 / 05/10/2020		
Act Notarial nr. 1953, din 05/10/2020 emis de NP David Cristian Emanuel;		
B2	Intabulare, drept de PROPRIETATE(donatie), dobandit prin Conventie, cota actuala 1/1, cota initiala 1/1 1) COSTACHE MARIOARA	A1

C. Partea III. SARCINI .

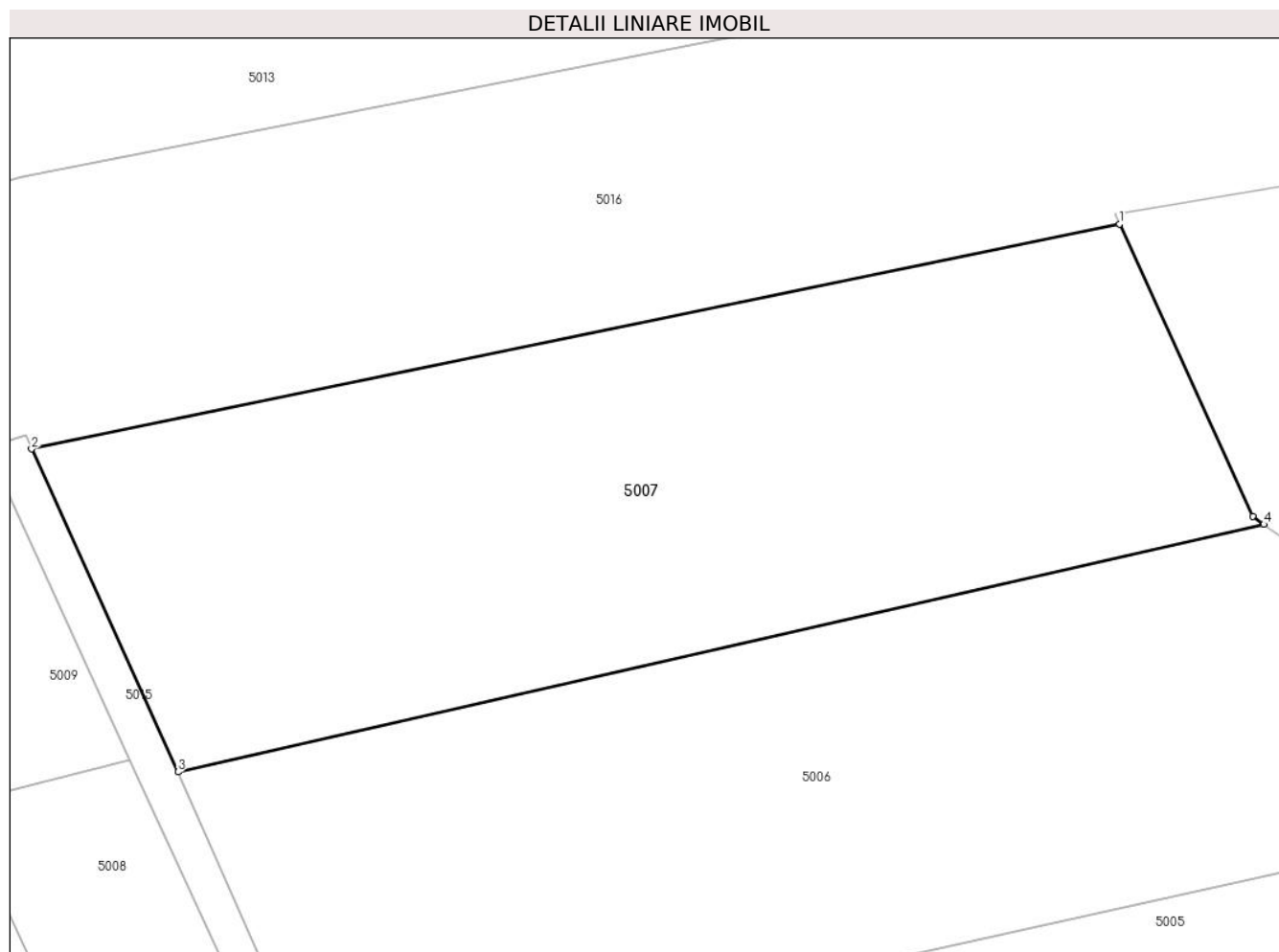
Inscrieri privind dezmembramintele dreptului de proprietate, drepturi reale de garanție și sarcini	Referințe
NU SUNT	

Anexa Nr. 1 La Partea I

Teren

Nr cadastral	Suprafața (mp)*	Observații / Referințe
22527	2.000	

* Suprafața este determinată în planul de proiecție Stereo 70.



Date referitoare la teren

Crt	Categorie folosință	Intravilan	Suprafața (mp)	Tarla	Parcelă	Nr. topo	Observații / Referințe
1	livada	NU	2.000	17	347/10	-	

Lungime Segmente

1) Valorile lungimilor segmentelor sunt obținute din proiecție în plan.

Punct început	X / Y	Punct sfârșit	X / Y	Lungime segment (** (m)
1	587.115,309 394.077,014	2	587.035,513 394.060,526	81.482
2	587.035,513 394.060,526	3	587.046,254 394.036,845	26.003
3	587.046,254 394.036,845	4	587.125,899 394.055,007	81.69
4	587.125,899 394.055,007	5	587.125,083 394.055,588	1.002
5	587.125,083 394.055,588	1	587.115,309 394.077,014	23.55

**** Lungimile segmentelor sunt determinate în planul de proiecție Stereo 70 și sunt rotunjite la 1 milimetru.**

***** Distanța dintre puncte este formată din segmente cumulate ce sunt mai mici decât valoarea 1 milimetru.**

**DATE DESPRE IMOBILUL NR. 5008**

Oficiul de Cadastru și Publicitate Imobiliară PRAHOVA
Biroul de Cadastru și Publicitate Imobiliară Ploiești

A. Partea I. Descrierea imobilului

TEREN Intravilan

Adresa: Loc. Gâlmeia, Str Pădurilor, Nr. 21, Jud. Prahova

Nr. Crt	Nr cadastral Nr. topografic	Suprafața* (mp)	Observații / Referințe
A1	23675	978	Sector cadastral:4 Teren imprejmuit;

Construcții

Crt	Nr cadastral Nr. topografic	Adresa	Observații / Referințe
A1.1	23675-C1	Loc. Gâlmeia, Str Pădurilor, Nr. 21, Jud. Prahova	Nr. niveluri:2; S. construita la sol:150 mp; S. construita desfasurata:247 mp; An construire:2022

B. Partea II. Proprietari și acte

Inscrieri privitoare la dreptul de proprietate și alte drepturi reale		Referințe
52191 / 14/04/2022		
Act Notarial nr. 1004, din 06/04/2022 emis de Minea Octavian;		
B1	Se infiinteaza cartea funciara 23675 a imobilului cu numarul cadastral 23675 / UAT Plopu, rezultat din dezmembrarea imobilului cu numarul cadastral 20991 inscris in cartea funciara 20991;	A1
52215 / 14/04/2022		
Act Notarial nr. 1005, din 06/04/2022 emis de NP Minea Octavian;		
B10	Intabulare, drept de PROPRIETATEpartaj ca bun comun, dobandit prin Conventie, cota actuala 1/1, cota initiala 1/1 1) NEGOIȚĂ GEORGE 2) NEGOIȚĂ GEORGIANA	A1
B11	Intabulare, drept de PROPRIETATEpartaj ca bun comun, dobandit prin Conventie, cota actuala 1/1, cota initiala 1/1 1) NEGOIȚĂ GEORGE 2) NEGOIȚĂ GEORGIANA	A1.1
83826 / 27/06/2022		
Act Notarial nr. 1169, din 27/06/2022 emis de NP David Cristian Emanuel;		
B12	se noteaza interdctiile de grevare cu sarcini si/sau servituti 1) ALPHA BANK ROMÂNIA S.A., CIF:5062063	A1, A1.1

C. Partea III. SARCINI

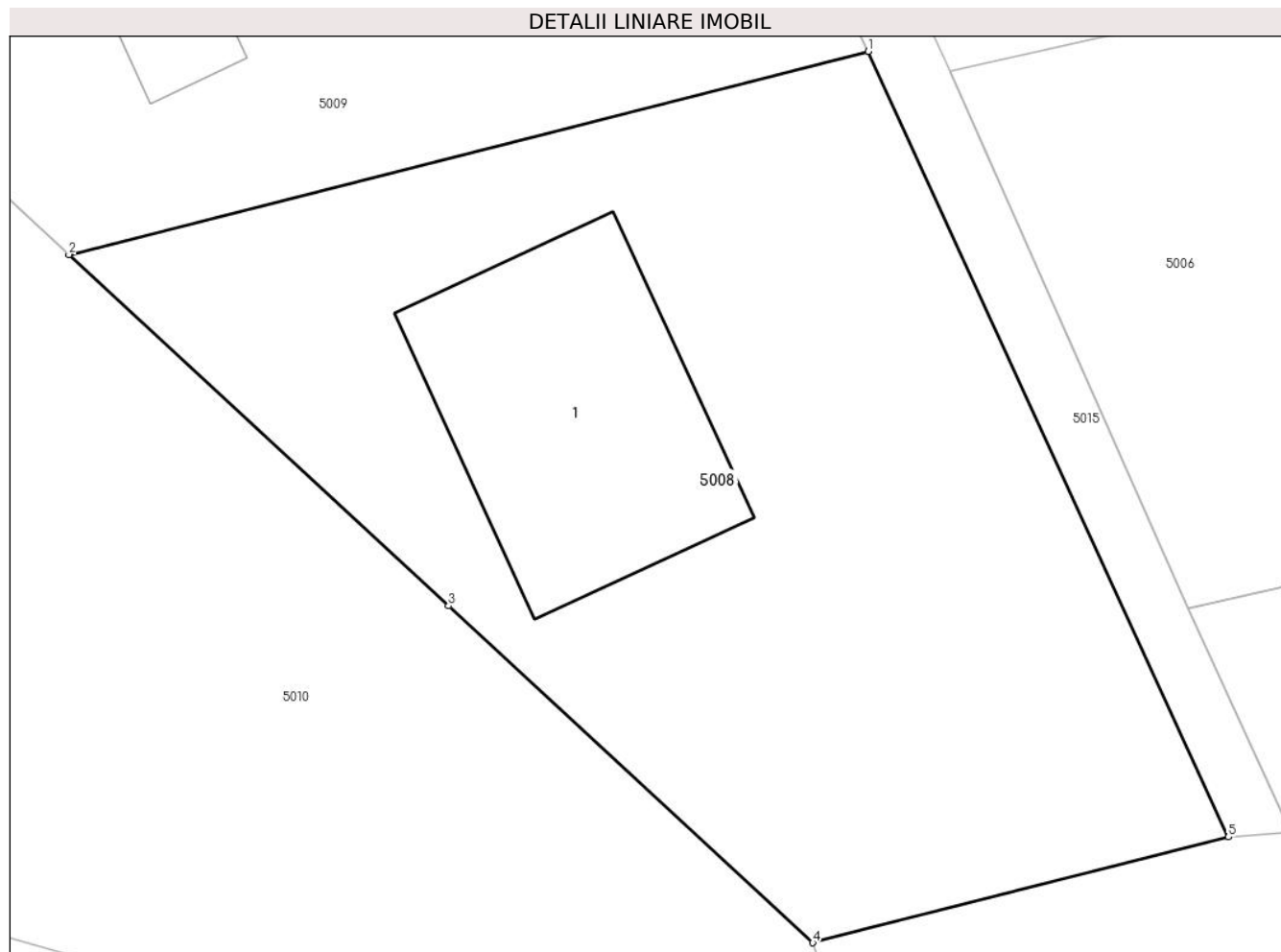
Inscrieri privind dezmembramintele dreptului de proprietate, drepturi reale de garanție și sarcini		Referințe
83826 / 27/06/2022		
Act Notarial nr. 1169, din 27/06/2022 emis de NP David Cristian Emanuel;		
C1	Intabulare, drept de IPOTECA, Valoare:294000 LEIsi celelalte obligatii de plata aferente creditului 1) ALPHA BANK ROMÂNIA S.A., CIF:5062063	A1, A1.1

Anexa Nr. 1 La Partea I

Teren

Nr cadastral	Suprafața (mp)*	Observații / Referințe
23675	978	

* Suprafața este determinată în planul de proiecție Stereo 70.



Date referitoare la teren

Crt	Categorie folosință	Intravilan	Suprafața (mp)	Tarla	Parcelă	Nr. topo	Observații / Referințe
1	curți constructii	DA	978	17	347/1	-	

Date referitoare la construcții

Crt	Număr	Destinație construcție	Supraf. (mp)	Situație juridică	Observații / Referințe
A1.1	23675-C1	construcții de locuințe	150	Cu acte	Nr. niveluri:2; S. construita la sol:150 mp; S. construita desfasurata:247 mp; An construire: 2022

Lungime Segmente

1) Valorile lungimilor segmentelor sunt obținute din proiecție în plan.

Punct început	X / Y	Punct sfârșit	X / Y	Lungime segment (** (m)
1	587.042,742 394.037,712	2	587.008,487 394.029,015	35.342
2	587.008,487 394.029,015	3	587.024,768 394.013,97	22.168
3	587.024,768 394.013,97	4	587.040,372 393.999,551	21.246

Punct început	X / Y	Punct sfârșit	X / Y	Lungime segment (** (m)
4	587.040,372 393.999,551	5	587.058,194 394.004,076	18.387
5	587.058,194 394.004,076	1	587.042,742 394.037,712	37.015

** Lungimile segmentelor sunt determinate în planul de proiecție Stereo 70 și sunt rotunjite la 1 milimetru.

*** Distanța dintre puncte este formată din segmente cumulate ce sunt mai mici decât valoarea 1 milimetru.

**DATE DESPRE IMOBILUL NR. 5009**

Oficiul de Cadastru și Publicitate Imobiliară PRAHOVA
Biroul de Cadastru și Publicitate Imobiliară Ploiești

A. Partea I. Descrierea imobilului

TEREN Intravilan

Adresa: Loc. Gâlmeia, Str Pădurilor, Nr. 21, Jud. Prahova

Nr. Crt	Nr cadastral Nr. topografic	Suprafața* (mp)	Observații / Referințe
A1	23674	979	Sector cadastral:4 Teren imprejmuit;

Construcții

Crt	Nr cadastral Nr. topografic	Adresa	Observații / Referințe
A1.1	23674-C1	Loc. Gâlmeia, Str Pădurilor, Nr. 21, Jud. Prahova	Nr. niveluri:2; S. construita la sol:108 mp; S. construita desfasurata:198 mp; An construire:2022
A1.2	23674-C2	Loc. Gâlmeia, Str Pădurilor, Nr. 21, Jud. Prahova	Nr. niveluri:1; S. construita la sol:15 mp;

B. Partea II. Proprietari și acte

Inscrieri privitoare la dreptul de proprietate și alte drepturi reale		Referințe
52191 / 14/04/2022		
Act Notarial nr. 1004, din 06/04/2022 emis de Minea Octavian;		
B1	Se infiinteaza cartea funciara 23674 a imobilului cu numarul cadastral 23674 / UAT Plopu, rezultat din dezmembrarea imobilului cu numarul cadastral 20991 inscris in cartea funciara 20991;	A1
52210 / 14/04/2022		
Act Notarial nr. 1005, din 06/04/2022 emis de NP Minea Octavian;		
B10	Intabulare, drept de PROPRIETATEpartaj, dobandit prin Conventie, cota actuala 1/2, cota initiala 1/2 1) PAUN ADRIAN	A1
B11	Intabulare, drept de PROPRIETATEpartaj, dobandit prin Conventie, cota actuala 1/2, cota initiala 1/2 1) PALER MARIA	A1
B12	Intabulare, drept de PROPRIETATEpartaj, dobandit prin Conventie, cota actuala 1/2, cota initiala 1/2 1) PAUN ADRIAN	A1.1
B13	Intabulare, drept de PROPRIETATEpartaj, dobandit prin Conventie, cota actuala 1/2, cota initiala 1/2 1) PALER MARIA	A1.1
/		
Act Administrativ nr. 2254, din 06/03/2024 emis de PRIMARIA COMUNEI PLOPU (ADEVERINTA;);		
B14	Intabulare, drept de PROPRIETATE, dobandit prin Construire, cota actuala 1/1, cota initiala 1/1 1) PAUN ADRIAN 2) PALER MARIA	A1.2

C. Partea III. SARCINI .

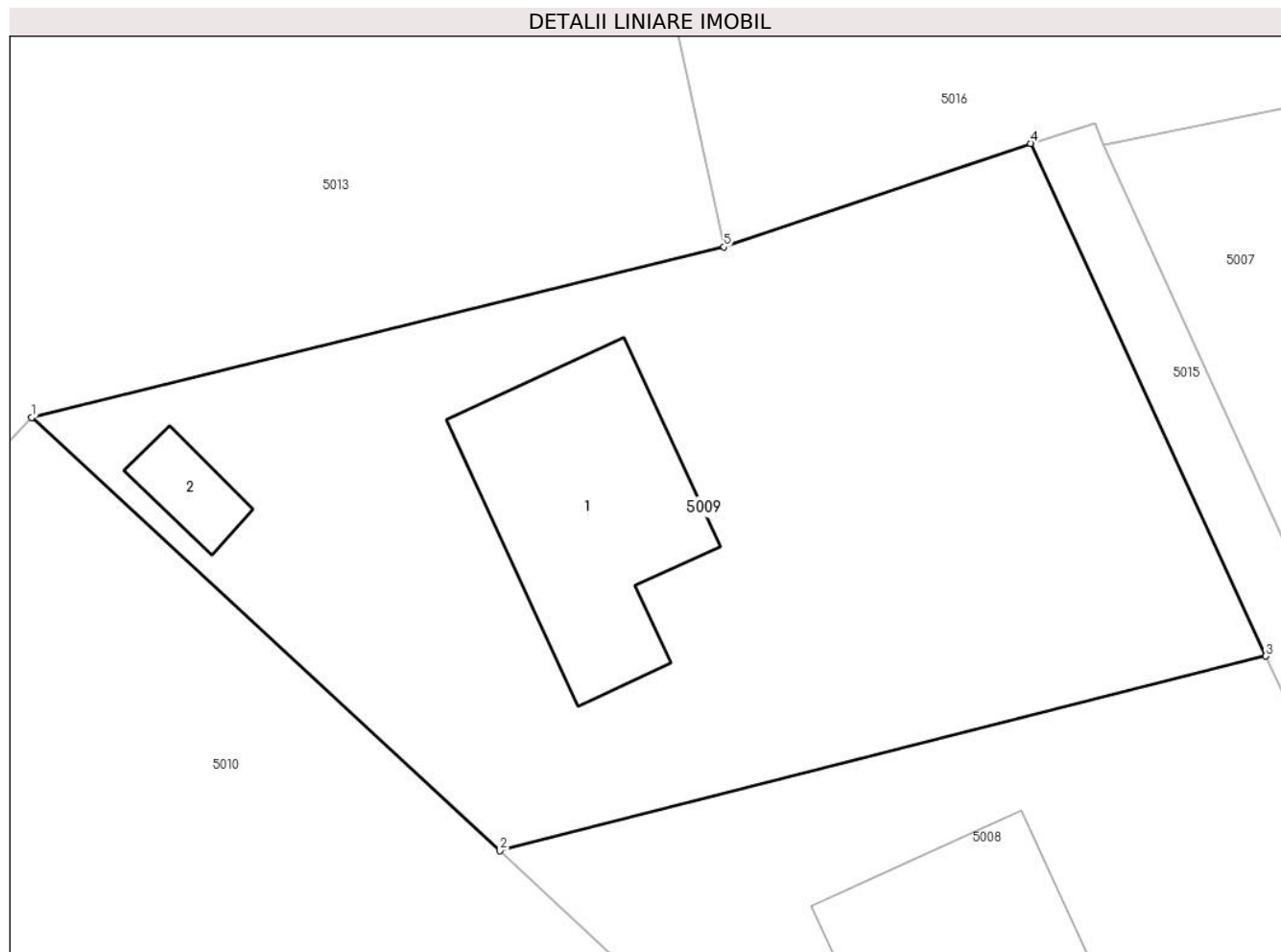
Inscrieri privind dezmembramintele dreptului de proprietate, drepturi reale de garanție și sarcini	Referințe
NU SUNT	

Anexa Nr. 1 La Partea I

Teren

Nr cadastral	Suprafața (mp)*	Observații / Referințe
23674	979	

* Suprafața este determinată în planul de proiecție Stereo 70.



Date referitoare la teren

Crt	Categorie folosință	Intra vilan	Suprafața (mp)	Tarla	Parcelă	Nr. topo	Observații / Referințe
1	curți constructii	DA	979	17	347/1	-	

Date referitoare la construcții

Crt	Număr	Destinație construcție	Supraf. (mp)	Situație juridică	Observații / Referințe
A1.1	23674-C1	construcții de locuințe	108	Cu acte	Nr. niveluri:2; S. construita la sol:108 mp; S. construita desfasurata:198 mp; An construire: 2022
A1.2	23674-C2	construcții anexa	Din acte: 0 Masurata: 15	Cu acte	Nr. niveluri:1; S. construita la sol:15 mp;

Lungime Segmente

1) Valorile lungimilor segmentelor sunt obținute din proiecție în plan.

Punct început	X / Y	Punct sfârșit	X / Y	Lungime segment (** (m)
1	586.987,55 394.048,363	2	587.008,487 394.029,015	28.508
2	587.008,487 394.029,015	3	587.042,742 394.037,712	35.342

Punct început	X / Y	Punct sfârșit	X / Y	Lungime segment (** (m)
3	587.042,742 394.037,712	4	587.032,222 394.060,612	25.201
4	587.032,222 394.060,612	5	587.018,503 394.055,986	14.478
5	587.018,503 394.055,986	1	586.987,55 394.048,363	31.878

** Lungimile segmentelor sunt determinate în planul de proiecție Stereo 70 și sunt rotunjite la 1 milimetru.

*** Distanța dintre puncte este formată din segmente cumulate ce sunt mai mici decât valoarea 1 milimetru.

**DATE DESPRE IMOBILUL NR. 5010**

Oficiul de Cadastru și Publicitate Imobiliară PRAHOVA
Biroul de Cadastru și Publicitate Imobiliară Ploiești

A. Partea I. Descrierea imobilului

TEREN Intravilan

Adresa: Loc. Gâlmeia, Str Padurilor, Jud. Prahova

Nr. Crt	Nr cadastral Nr. topografic	Suprafața* (mp)	Observații / Referințe
A1	23644	2.020	Sector cadastral:4 Teren imprejmuit;

B. Partea II. Proprietari și acte

Inscrieri privitoare la dreptul de proprietate și alte drepturi reale		Referințe
23569 / 21/02/2022		
Act Notarial nr. 283, din 21/02/2022 emis de Moanta Georgeta (; Act dezmembrare 283);		
B1	Se infiinteaza cartea funciara 23644 a imobilului cu numarul cadastral 23644 / UAT Plopu, rezultat din dezmembrarea imobilului cu numarul cadastral 23637 inscris in cartea funciara 23637;	A1
75607 / 05/05/2023		
Act Notarial nr. 1225, din 04/05/2023 emis de NP Toneata Maria;		
B6	Intabulare, drept de PROPRIETATEcumparare ca bun comun, dobandit prin Conventie, cota actuala 1/1, cota initiala 1/1 1) PETRE BOGDAN CATALIN 2) PETRE FLORINA ANDREEA	A1

C. Partea III. SARCINI .

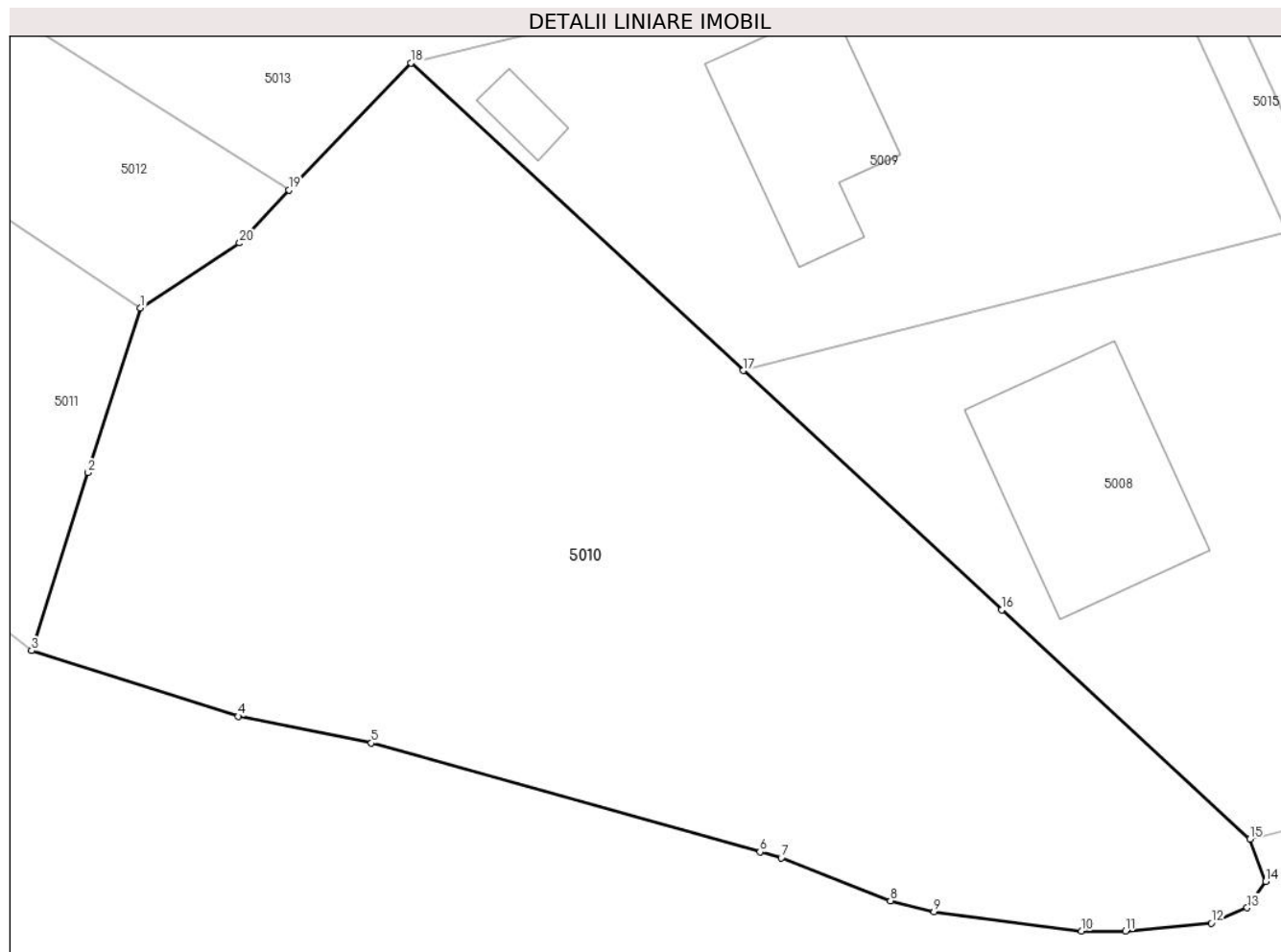
Inscrieri privind dezmembramintele dreptului de proprietate, drepturi reale de garanție și sarcini	Referințe
NU SUNT	

Anexa Nr. 1 La Partea I

Teren

Nr cadastral	Suprafața (mp)*	Observații / Referințe
23644	2.020	

* Suprafața este determinată în planul de proiecție Stereo 70.



Date referitoare la teren

Crt	Categorie folosință	Intravilan	Suprafața (mp)	Tarla	Parcelă	Nr. topo	Observații / Referințe
1	vie	DA	475	4	42	-	
2	arabil	DA	1.191	4	43	-	
3	pasune	DA	354	4	44	-	

Lungime Segmente

1) Valorile lungimilor segmentelor sunt obținute din proiecție în plan.

Punct început	X / Y	Punct sfârșit	X / Y	Lungime segment (** (m)
1	586.970,524 394.032,965	2	586.967,233 394.022,597	10.878
2	586.967,233 394.022,597	3	586.963,68 394.011,403	11.744
3	586.963,68 394.011,403	4	586.976,685 394.007,274	13.645
4	586.976,685 394.007,274	5	586.985,068 394.005,601	8.548

Punct început	X / Y	Punct sfârșit	X / Y	Lungime segment (** (m)
5	586.985,068 394.005,601	6	587.009,537 393.998,742	25.412
6	587.009,537 393.998,742	7	587.010,875 393.998,367	1.39
7	587.010,875 393.998,367	8	587.017,756 393.995,685	7.385
8	587.017,756 393.995,685	9	587.020,49 393.994,977	2.824
9	587.020,49 393.994,977	10	587.029,779 393.993,766	9.368
10	587.029,779 393.993,766	11	587.032,538 393.993,758	2.759
11	587.032,538 393.993,758	12	587.037,961 393.994,275	5.448
12	587.037,961 393.994,275	13	587.040,206 393.995,23	2.44
13	587.040,206 393.995,23	14	587.041,376 393.996,891	2.032
14	587.041,376 393.996,891	15	587.040,372 393.999,551	2.843
15	587.040,372 393.999,551	16	587.024,768 394.013,97	21.246
16	587.024,768 394.013,97	17	587.008,487 394.029,015	22.168
17	587.008,487 394.029,015	18	586.987,55 394.048,363	28.508
18	586.987,55 394.048,363	19	586.979,867 394.040,369	11.087
19	586.979,867 394.040,369	20	586.976,772 394.037,04	4.545
20	586.976,772 394.037,04	1	586.970,524 394.032,965	7.459

** Lungimile segmentelor sunt determinate în planul de proiecție Stereo 70 și sunt rotunjite la 1 milimetru.

*** Distanța dintre puncte este formată din segmente cumulate ce sunt mai mici decât valoarea 1 milimetru.

**DATE DESPRE IMOBILUL NR. 5011**

Oficiul de Cadastru și Publicitate Imobiliară PRAHOVA
Biroul de Cadastru și Publicitate Imobiliară Ploiești

A. Partea I. Descrierea imobilului

TEREN Intravilan

Adresa: Loc. Gâlmeia, Str Livezilor, Jud. Prahova

Nr. Crt	Nr cadastral Nr. topografic	Suprafața* (mp)	Observații / Referințe
A1	23643	878	Sector cadastral:4 Teren imprejmuit;

Construcții

Crt	Nr cadastral Nr. topografic	Adresa	Observații / Referințe
A1.1	23643-C1	Loc. Gâlmeia, Str Livezilor, Jud. Prahova	Nr. niveluri:1; S. construita la sol:71 mp; S. construita desfasurata:71 mp; an1958
A1.2	23643-C2	Loc. Gâlmeia, Str Livezilor, Jud. Prahova	Nr. niveluri:1; S. construita la sol:33 mp;

B. Partea II. Proprietari și acte

Inscrieri privitoare la dreptul de proprietate și alte drepturi reale		Referințe
23569 / 21/02/2022		
Act Notarial nr. 283, din 21/02/2022 emis de Moanta Georgeta (; Act dezmembrare 283);		
B1	Se infiinteaza cartea funciara 23643 a imobilului cu numarul cadastral 23643 / UAT Plopu, rezultat din dezmembrarea imobilului cu numarul cadastral 23637 inscris in cartea funciara 23637;	A1
23585 / 21/02/2022		
Act Notarial nr. 284, din 21/02/2022 emis de NP Moanta Georgeta (; Contr donatie 284);		
B7	Intabulare, drept de PROPRIETATEdonatie ca bun propriu, dobandit prin Conventie, cota actuala 1/1, cota initiala 1/1 1) DUMITRESCU NICOLAE-CIPRIAN	A1
B8	Intabulare, drept de PROPRIETATEdonatie ca bun propriu, dobandit prin Conventie, cota actuala 1/1, cota initiala 1/1 1) DUMITRESCU NICOLAE-CIPRIAN	A1.1
/		
Act Administrativ nr. 2254, din 06/03/2024 emis de PRIMARIA COMUNEI PLOPU (ADEVERINTA;);		
B9	Intabulare, drept de PROPRIETATE, dobandit prin Construire, cota actuala 1/1, cota initiala 1/1 1) DUMITRESCU NICOLAE-CIPRIAN 2) DUMITRESCU NICOLAE-CIPRIAN	A1.2

C. Partea III. SARCINI .

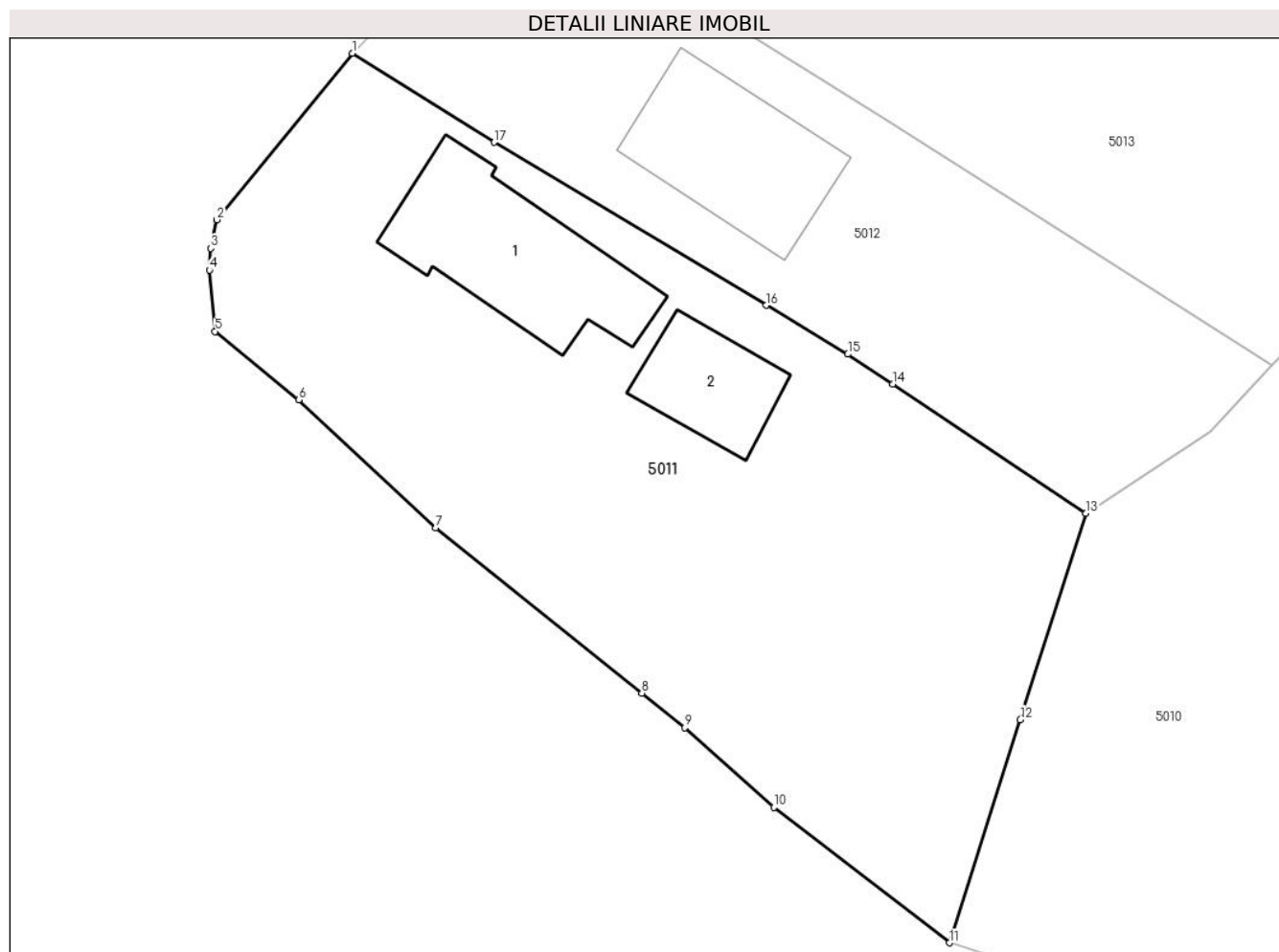
Inscrieri privind dezmembramintele dreptului de proprietate, drepturi reale de garanție și sarcini	Referințe
NU SUNT	

Anexa Nr. 1 La Partea I

Teren

Nr cadastral	Suprafața (mp)*	Observații / Referințe
23643	878	

* Suprafața este determinată în planul de proiecție Stereo 70.



Date referitoare la teren

Crt	Categorie folosință	Intravilan	Suprafața (mp)	Tarla	Parcelă	Nr. topo	Observații / Referințe
1	curți construcții	DA	550	4	41	-	
2	arabil	DA	328	4	42	-	

Date referitoare la construcții

Crt	Număr	Destinație construcție	Supraf. (mp)	Situație juridică	Observații / Referințe
A1.1	23643-C1	construcții de locuințe	71	Cu acte	Nr. niveluri:1; S. construită la sol:71 mp; S. construită desfășurată:71 mp; an1958
A1.2	23643-C2	construcții anexa	Din acte: 0 Măsurată: 33	Cu acte	Nr. niveluri:1; S. construită la sol:33 mp;

Lungime Segmente

1) Valorile lungimilor segmentelor sunt obținute din proiecție în plan.

Punct început	X / Y	Punct sfârșit	X / Y	Lungime segment (** (m)
1	586.933,68 394.056,044	2	586.926,892 394.047,691	10.763
2	586.926,892 394.047,691	3	586.926,581 394.046,256	1.468

Punct început	X / Y	Punct sfârșit	X / Y	Lungime segment (** (m)
3	586.926,581 394.046,256	4	586.926,513 394.045,161	1.097
4	586.926,513 394.045,161	5	586.926,796 394.042,083	3.091
5	586.926,796 394.042,083	6	586.930,993 394.038,645	5.425
6	586.930,993 394.038,645	7	586.937,887 394.032,233	9.415
7	586.937,887 394.032,233	8	586.948,221 394.023,927	13.258
8	586.948,221 394.023,927	9	586.950,379 394.022,193	2.768
9	586.950,379 394.022,193	10	586.954,855 394.018,197	6.0
10	586.954,855 394.018,197	11	586.963,68 394.011,403	11.137
11	586.963,68 394.011,403	12	586.967,233 394.022,597	11.744
12	586.967,233 394.022,597	13	586.970,524 394.032,965	10.878
13	586.970,524 394.032,965	14	586.960,823 394.039,437	11.662
14	586.960,823 394.039,437	15	586.958,567 394.040,942	2.712
15	586.958,567 394.040,942	16	586.954,479 394.043,39	4.765
16	586.954,479 394.043,39	17	586.940,813 394.051,571	15.928
17	586.940,813 394.051,571	1	586.933,68 394.056,044	8.419

** Lungimile segmentelor sunt determinate în planul de proiecție Stereo 70 și sunt rotunjite la 1 milimetru.

*** Distanța dintre puncte este formată din segmente cumulate ce sunt mai mici decât valoarea 1 milimetru.

**DATE DESPRE IMOBILUL NR. 5012**

Oficiul de Cadastru și Publicitate Imobiliară PRAHOVA
Biroul de Cadastru și Publicitate Imobiliară Ploiești

A. Partea I. Descrierea imobilului

TEREN Intravilan

Nr. CF vechi:34
Nr. cadastral vechi:52

Adresa: Loc. Gâlmeia, Str Livezilor , Nr. 2, Jud. Prahova

Nr. Crt	Nr cadastral Nr. topografic	Suprafața* (mp)	Observații / Referințe
A1	20874	Din acte: 500 Masurata: 501	Sector cadastral:4 Teren imprejmuit;

Construcții

Crt	Nr cadastral Nr. topografic	Adresa	Observații / Referințe
A1.1	20874-C1	Loc. Gâlmeia, Str Livezilor , Nr. 2, Jud. Prahova	Nr. niveluri:2; S. construita la sol:62 mp; S. construita desfasurata:108 mp; An constructie 2001

B. Partea II. Proprietari și acte

Inscrieri privitoare la dreptul de proprietate și alte drepturi reale		Referințe
4170 / 17/01/2018		
Act Administrativ nr. 786, din 15/01/2018 emis de PRIMARIA PLOPU (; act administrativ nr 785 din 15.01.2018, emis de PRIMARIA PLOPU;act administrativ nr 3 din 02.08.2000, emis de PRIMARIA PLOPU;act administrativ nr 114887 din 18.12.2017, emis de OCPI PRAHOVA);		
B2	se actualizeaza informatiile cadastrale conform documentatiei tehnice anexata in sensul ca imobilul este situat in comuna Plopu, sat Galmeia, nr. 64 A, T. 4, P. 40	A1
B3	se actualizeaza informatiile cadastrale conform documentatiei tehnice anexata in sensul ca suprafata de 264 mp are categoria de folosinta curti constructi, iar suprafata de 239 mp are categoria de folosinta livada	A1
B4	se repositioneaza imobilul conform documentatiei cadastrale anexata	A1
52490 / 16/06/2020		
Act Administrativ nr. 3334, din 19/05/2020 emis de PRIM PLOPU;		
B13	se noteaza actualizarea informatiilor cadastrale conform documentatiei anexate in sensul ca adresa actuala a imobilului este „Com. Plopu, sat Gâlmeia, Str Livezilor , Nr. 2, Jud. Prahova”	A1, A1.1
79951 / 20/08/2020		
Act Notarial nr. 1278, din 19/08/2020 emis de NP Nica Sanda;		
B14	Intabulare, drept de PROPRIETATEcumparare, dobandit prin Conventie, cota actuala 1/1, cota initiala 1/1 1) TOMA DELIA MADALINA	A1
B15	Intabulare, drept de PROPRIETATEcumparare, dobandit prin Conventie, cota actuala 1/1, cota initiala 1/1 1) TOMA DELIA MADALINA	A1.1
Act Notarial nr. 1279, din 18/08/2020 emis de NP Nica Sanda;		
B16	se noteaza interdictiile de instrainare, grevare, demolare, alipire si dezmembrare 1) PATRIA BANK SA, CIF:11447021	A1, A1.1

C. Partea III. SARCINI

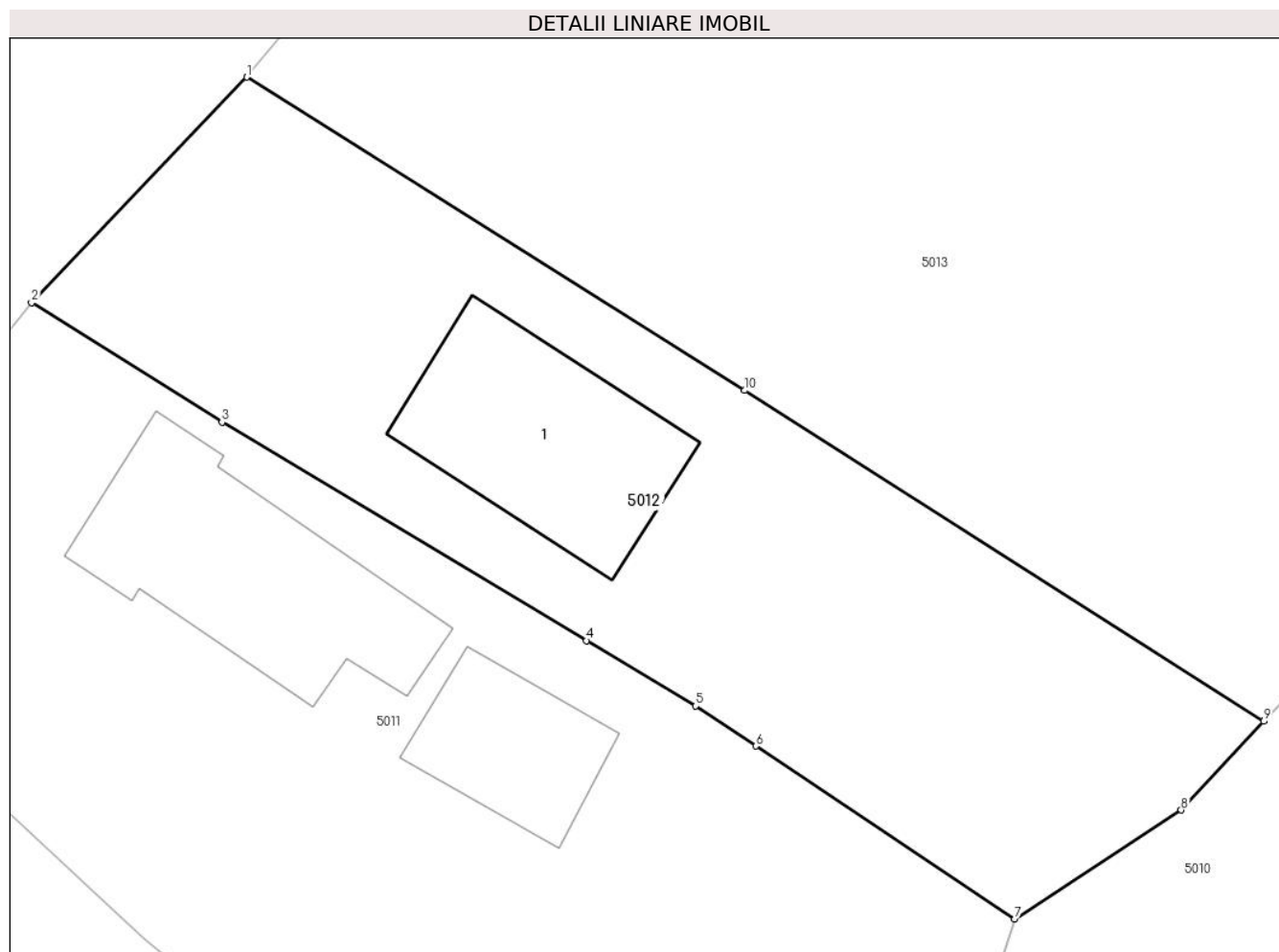
Inscrieri privind dezmembramintele dreptului de proprietate, drepturi reale de garanție și sarcini		Referințe
79951 / 20/08/2020		
Act Notarial nr. 1279, din 18/08/2020 emis de NP Nica Sanda;		
C1	Intabulare, drept de IPOTECA, Valoare:147120 LEI si celelalte obligatii de plataa ferente creditului 1) PATRIA BANK SA, CIF:11447021	A1, A1.1

Anexa Nr. 1 La Partea I

Teren

Nr cadastral	Suprafața (mp)*	Observații / Referințe
20874	Din acte: 500 Masurata: 501	

* Suprafața este determinată în planul de proiecție Stereo 70.



Date referitoare la teren

Crt	Categorie folosință	Intra vilan	Suprafața (mp)	Tarla	Parcelă	Nr. topo	Observații / Referințe
1	curți construcții	DA	263	4	40	-	
2	livada	DA	238	4	40	-	

Date referitoare la construcții

Crt	Număr	Destinație construcție	Supraf. (mp)	Situație juridică	Observații / Referințe
A1.1	20874-C1	construcții de locuințe	Din acte: 108 Masurata: 62	Cu acte	Nr. niveluri:2; S. construita la sol:62 mp; S. construita desfasurata:108 mp; An construcție 2001

Lungime Segmente

1) Valorile lungimilor segmentelor sunt obținute din proiecție în plan.

Punct început	X / Y	Punct sfârșit	X / Y	Lungime segment (** (m)
1	586.941,741 394.064,498	2	586.933,68 394.056,044	11.681
2	586.933,68 394.056,044	3	586.940,813 394.051,571	8.419
3	586.940,813 394.051,571	4	586.954,479 394.043,39	15.928
4	586.954,479 394.043,39	5	586.958,567 394.040,942	4.765
5	586.958,567 394.040,942	6	586.960,823 394.039,437	2.712
6	586.960,823 394.039,437	7	586.970,524 394.032,965	11.662
7	586.970,524 394.032,965	8	586.976,772 394.037,04	7.459
8	586.976,772 394.037,04	9	586.979,867 394.040,369	4.545
9	586.979,867 394.040,369	10	586.960,412 394.052,759	23.065
10	586.960,412 394.052,759	1	586.941,741 394.064,498	22.055

** Lungimile segmentelor sunt determinate în planul de proiecție Stereo 70 și sunt rotunjite la 1 milimetru.

*** Distanța dintre puncte este formată din segmente cumulate ce sunt mai mici decât valoarea 1 milimetru.

**DATE DESPRE IMOBILUL NR. 5013**

Oficiul de Cadastru și Publicitate Imobiliară PRAHOVA
Biroul de Cadastru și Publicitate Imobiliară Ploiești

A. Partea I. Descrierea imobilului

TEREN Necunoscut

Adresa: Loc. Gâlmeia, Str Livezilor, Jud. Prahova

Nr. Crt	Nr cadastral Nr. topografic	Suprafața* (mp)	Observații / Referințe
A1		Din acte: 6.217 Masurata: 6.216	Sector cadastral:4 Teren imprejmuit;

B. Partea II. Proprietari și acte

Inscrieri privitoare la dreptul de proprietate și alte drepturi reale		Referințe
/		
Act Administrativ nr. 56816, din 02/04/1996 emis de CJSDPAT PRAHOVA (TITLU DE PROPRIETATE;);		
B1	Intabulare, drept de PROPRIETATE, dobandit prin Reconstituire, cota actuala 1/1, cota initiala 1/1 1) MOROIANU CONSTANTIN 2) MOROIANU OLIMPIA 3) MOROIANU ANA	A1

C. Partea III. SARCINI .

Inscrieri privind dezmembramintele dreptului de proprietate, drepturi reale de garanție și sarcini	Referințe
NU SUNT	

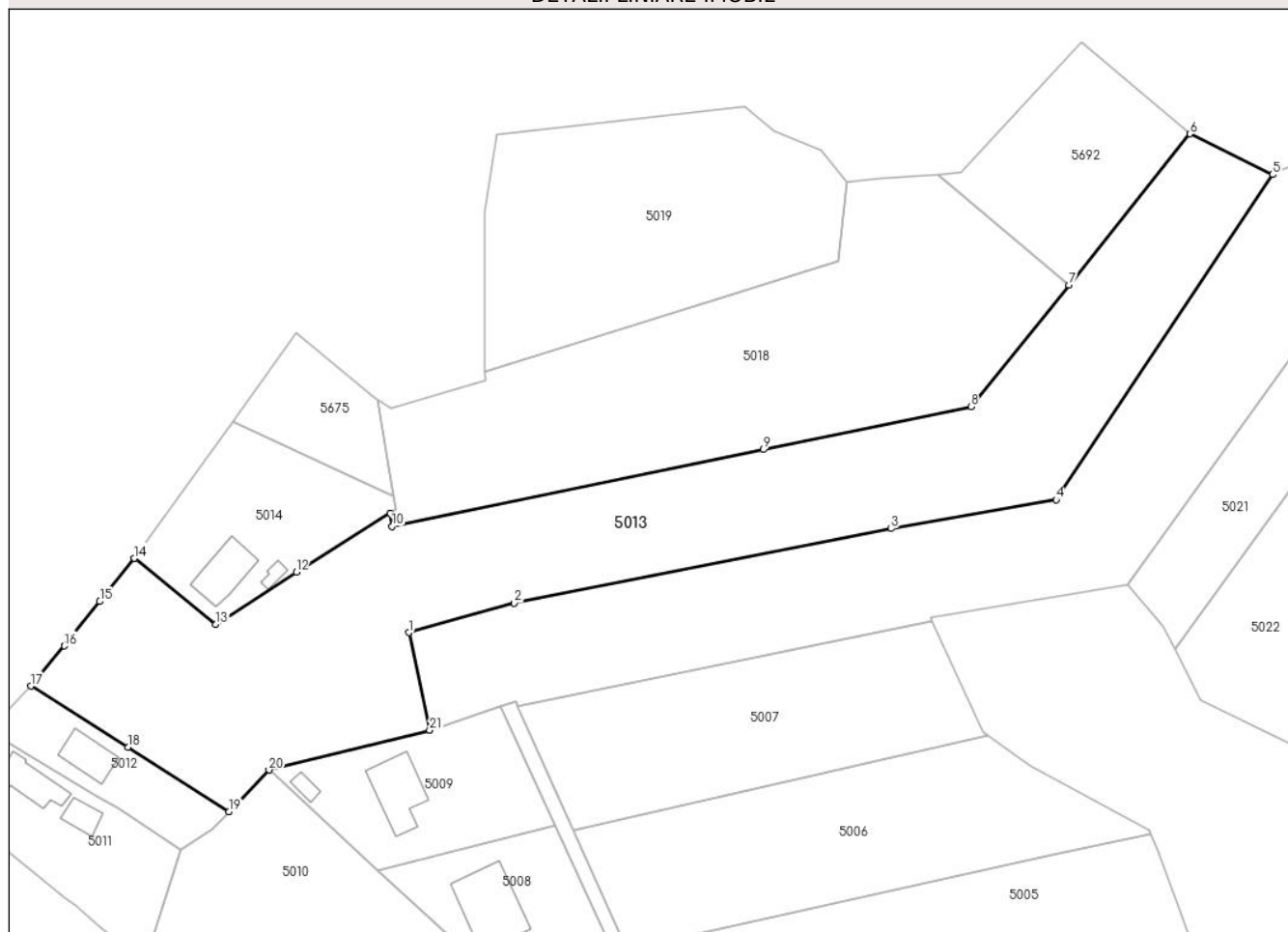
Anexa Nr. 1 La Partea I

Teren

Nr cadastral	Suprafața (mp)*	Observații / Referințe
	Din acte: 6.217 Masurata: 6.216	

* Suprafața este determinată în planul de proiecție Stereo 70.

DETALII LINIARE IMOBIL



Date referitoare la teren

Crt	Categorie folosință	Intra vilan	Suprafața (mp)	Tarla	Parcelă	Nr. topo	Observații / Referințe
1	faneata	DA	2.366	4	39	-	
2	faneata	NU	3.850	17	352/2	-	

Lungime Segmente

1) Valorile lungimilor segmentelor sunt obținute din proiecție în plan.

Punct început	X / Y	Punct sfârșit	X / Y	Lungime segment (** (m)
1	587.014,461 394.074,819	2	587.034,8 394.080,495	21.116
3	587.107,334 394.094,799	4	587.139,112 394.100,359	32.261
5	587.180,776 394.162,929	6	587.164,878 394.170,759	17.722
7	587.141,54 394.141,695	8	587.122,719 394.118,257	30.059

Punct început	X / Y	Punct sfârșit	X / Y	Lungime segment (** (m)
2	587.034,8 394.080,495	3	587.107,334 394.094,799	73.931
4	587.139,112 394.100,359	5	587.180,776 394.162,929	75.172
6	587.164,878 394.170,759	7	587.141,54 394.141,695	37.274
8	587.122,719 394.118,257	9	587.082,724 394.110,02	40.834

Punct început	X / Y	Punct sfârșit	X / Y	Lungime segment (** (m)
9	587.082,724 394.110,02	10	587.011,247 394.095,261	72.985
11	587.010,843 394.097,833	12	586.992,826 394.086,423	21.326
13	586.977,36 394.076,386	14	586.961,676 394.089,096	20.187
15	586.955,012 394.080,78	16	586.948,203 394.072,24	10.922
17	586.941,741 394.064,498	18	586.960,412 394.052,759	22.055
19	586.979,867 394.040,369	20	586.987,55 394.048,363	11.087
21	587.018,503 394.055,986	1	587.014,461 394.074,819	19.262

Punct început	X / Y	Punct sfârșit	X / Y	Lungime segment (** (m)
10	587.011,247 394.095,261	11	587.010,843 394.097,833	2.604
12	586.992,826 394.086,423	13	586.977,36 394.076,386	18.437
14	586.961,676 394.089,096	15	586.955,012 394.080,78	10.657
16	586.948,203 394.072,24	17	586.941,741 394.064,498	10.084
18	586.960,412 394.052,759	19	586.979,867 394.040,369	23.065
20	586.987,55 394.048,363	21	587.018,503 394.055,986	31.878

** Lungimile segmentelor sunt determinate în planul de proiecție Stereo 70 și sunt rotunjite la 1 milimetru.

*** Distanța dintre puncte este formată din segmente cumulate ce sunt mai mici decât valoarea 1 milimetru.

**DATE DESPRE IMOBILUL NR. 5014**

Oficiul de Cadastru și Publicitate Imobiliară PRAHOVA
Biroul de Cadastru și Publicitate Imobiliară Ploiești

A. Partea I. Descrierea imobilului

TEREN Intravilan

Adresa: Loc. Gâlmeia, Str Livezilor, Jud. Prahova

Nr. Crt	Nr cadastral Nr. topografic	Suprafața* (mp)	Observații / Referințe
A1		1.000	Sector cadastral:4 Teren imprejmuit;

Construcții

Crt	Nr cadastral Nr. topografic	Adresa	Observații / Referințe
A1.1	-C1	Loc. Gâlmeia, Str Livezilor, Jud. Prahova	Nr. niveluri:2; S. construita la sol:84 mp;
A1.2	-C2	Loc. Gâlmeia, Str Livezilor, Jud. Prahova	Nr. niveluri:1; S. construita la sol:12 mp;

B. Partea II. Proprietari și acte

Inscrieri privitoare la dreptul de proprietate și alte drepturi reale		Referințe
/		
Act Notarial nr. 10430, din 04/07/1991 emis de NOTARIATUL DE STAT JUDETEAN PRAHOVA (CONTRACT DE VANZARE-CUMPARARE;);		
B1	Intabulare, drept de PROPRIETATE, dobandit prin Conventie, cota actuala 1/1, cota initiala 1/1 1) MATACHE GEORGETA 2) MATACHE CARMEN SILVIA 3) MATACHE FLORIAN 4) MATACHE LUCIAN	A1, A1.1
Act Administrativ nr. 2254, din 06/03/2024 emis de PRIMARIA COMUNEI PLOPU (ADEVÉRINTA;);		
B2	Intabulare, drept de PROPRIETATE, dobandit prin Construire, cota actuala 1/1, cota initiala 1/1 1) MATACHE FLORIAN 2) MATACHE GEORGETA 3) MATACHE CARMEN SILVIA 4) MATACHE LUCIAN	A1.2

C. Partea III. SARCINI .

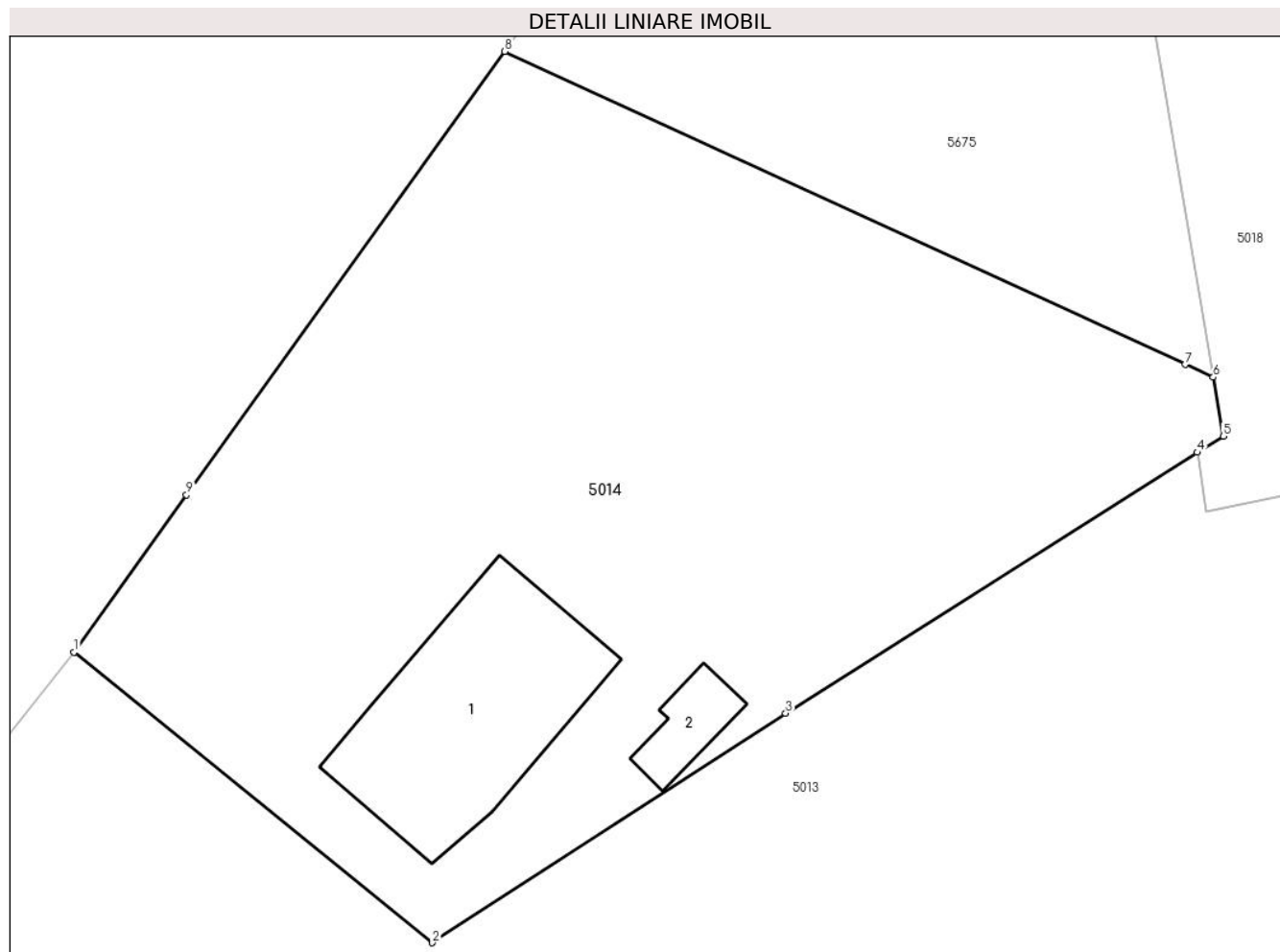
Inscrieri privind dezmembramintele dreptului de proprietate, drepturi reale de garanție și sarcini	Referințe
NU SUNT	

Anexa Nr. 1 La Partea I

Teren

Nr cadastral	Suprafața (mp)*	Observații / Referințe
	1.000	

* Suprafața este determinată în planul de proiecție Stereo 70.



Date referitoare la teren

Crt	Categorie folosință	Intra vilan	Suprafața (mp)	Tarla	Parcelă	Nr. topo	Observații / Referințe
1	curți constructii	DA	339	4	38	-	
2	livada	DA	661	4	37	-	

Date referitoare la construcții

Crt	Număr	Destinație construcție	Supraf. (mp)	Situație juridică	Observații / Referințe
A1.1	-C1	construcții de locuințe	Din acte: 0 Masurata: 84	Cu acte	Nr. niveluri:2; S. construita la sol:84 mp;
A1.2	-C2	construcții de locuințe	Din acte: 0 Masurata: 12	Cu acte	Nr. niveluri:1; S. construita la sol:12 mp;

Lungime Segmente

1) Valorile lungimilor segmentelor sunt obținute din proiecție în plan.

Punct început	X / Y	Punct sfârșit	X / Y	Lungime segment (** (m)
1	586.961,676 394.089,096	2	586.977,36 394.076,386	20.187
2	586.977,36 394.076,386	3	586.992,826 394.086,423	18.437

Punct început	X / Y	Punct sfârșit	X / Y	Lungime segment (** (m)
3	586.992,826 394.086,423	4	587.010,843 394.097,833	21.326
4	587.010,843 394.097,833	5	587.011,98 394.098,539	1.338
5	587.011,98 394.098,539	6	587.011,543 394.101,114	2.612
6	587.011,543 394.101,114	7	587.010,318 394.101,677	1.348
7	587.010,318 394.101,677	8	586.980,531 394.115,364	32.781
8	586.980,531 394.115,364	9	586.966,591 394.095,977	23.878
9	586.966,591 394.095,977	1	586.961,676 394.089,096	8.456

** Lungimile segmentelor sunt determinate în planul de proiecție Stereo 70 și sunt rotunjite la 1 milimetru.

*** Distanța dintre puncte este formată din segmente cumulate ce sunt mai mici decât valoarea 1 milimetru.

**DATE DESPRE IMOBILUL NR. 5015**

Oficiul de Cadastru și Publicitate Imobiliară PRAHOVA
Biroul de Cadastru și Publicitate Imobiliară Ploiești

A. Partea I. Descrierea imobilului

TEREN Extravilan

Adresa: Jud. Prahova

Nr. Crt	Nr cadastral Nr. topografic	Suprafața* (mp)	Observații / Referințe
A1		171	Sector cadastral:4 Teren neimprejmuit;

B. Partea II. Proprietari și acte

Inscrieri privitoare la dreptul de proprietate și alte drepturi reale		Referințe
/		
Act Normativ nr. 7, din 13/03/1996 emis de PARLAMENTUL ROMANIEI (LEGE;);		
B1	Intabulare, drept de PROPRIETATE, dobandit prin Lege, cota actuala 1/1, cota initiala 1/1 1) NEIDENTIFICAT NEIDENTIFICAT	A1
B2	Se noteaza PROPRIETAR NEIDENTIFICAT - conform art.13, alin. 15 din Legea 7/1996	A1

C. Partea III. SARCINI .

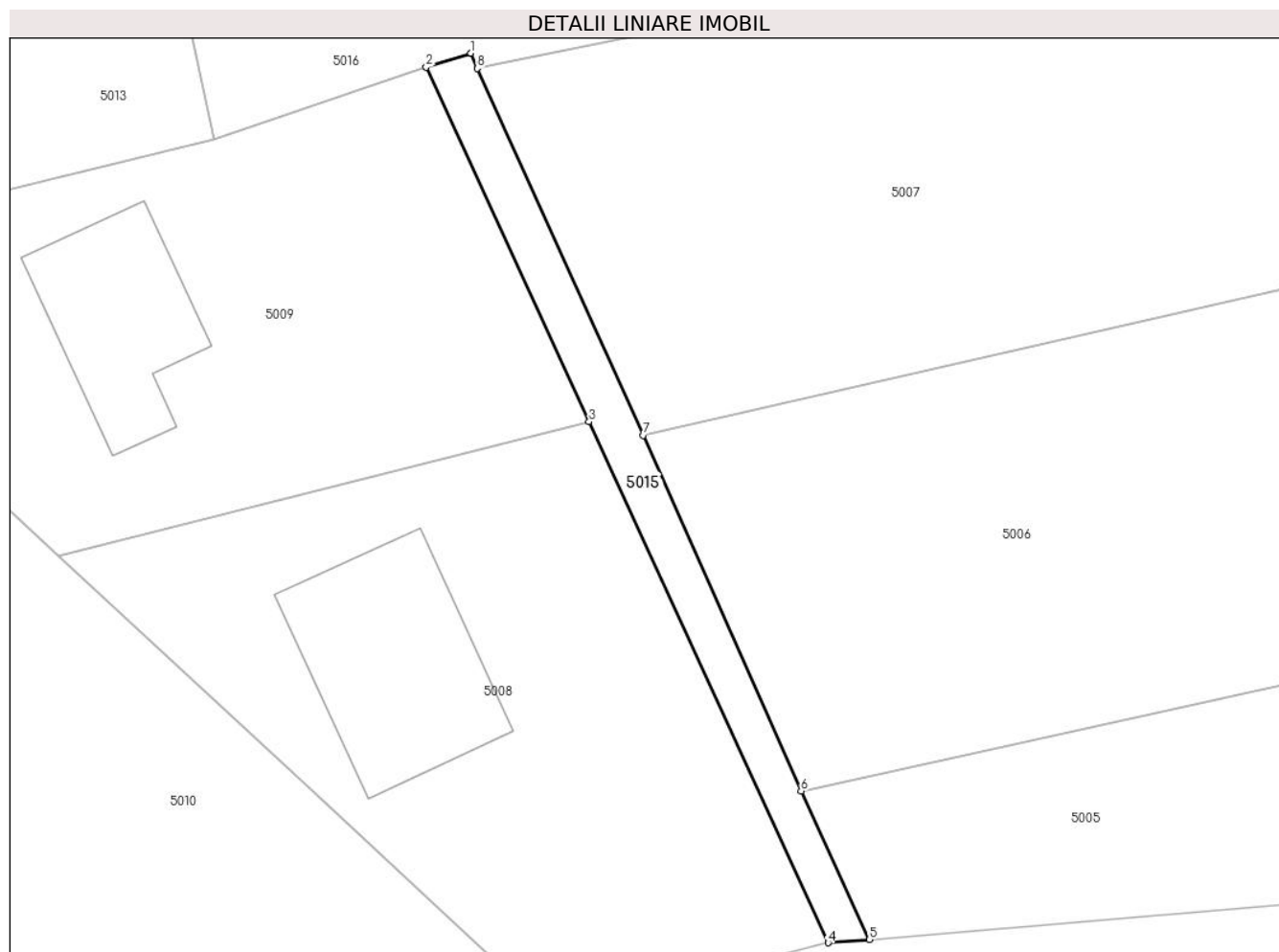
Inscrieri privind dezmembramintele dreptului de proprietate, drepturi reale de garanție și sarcini	Referințe
NU SUNT	

Anexa Nr. 1 La Partea I

Teren

Nr cadastral	Suprafața (mp)*	Observații / Referințe
	171	

* Suprafața este determinată în planul de proiecție Stereo 70.



Date referitoare la teren

Crt	Categorie folosință	Intravilan	Suprafața (mp)	Tarla	Parcelă	Nr. topo	Observații / Referințe
1	drum	NU	171	17	351	-	

Lungime Segmente

1) Valorile lungimilor segmentelor sunt obținute din proiecție în plan.

Punct început	X / Y	Punct sfârșit	X / Y	Lungime segment (** (m)
1	587.035,115 394.061,511	2	587.032,222 394.060,612	3.029
2	587.032,222 394.060,612	3	587.042,742 394.037,712	25.201
3	587.042,742 394.037,712	4	587.058,194 394.004,076	37.015
4	587.058,194 394.004,076	5	587.060,844 394.004,297	2.659
5	587.060,844 394.004,297	6	587.056,445 394.013,873	10.538

Punct început	X / Y	Punct sfârșit	X / Y	Lungime segment (** (m)
6	587.056,445 394.013,873	7	587.046,254 394.036,845	25.131
7	587.046,254 394.036,845	8	587.035,513 394.060,526	26.003
8	587.035,513 394.060,526	1	587.035,115 394.061,511	1.062

** Lungimile segmentelor sunt determinate în planul de proiecție Stereo 70 și sunt rotunjite la 1 milimetru.

*** Distanța dintre puncte este formată din segmente cumulate ce sunt mai mici decât valoarea 1 milimetru.

**DATE DESPRE IMOBILUL NR. 5016**

Oficiul de Cadastru și Publicitate Imobiliară PRAHOVA
Biroul de Cadastru și Publicitate Imobiliară Ploiești

A. Partea I. Descrierea imobilului

TEREN Extravilan

Adresa: Jud. Prahova

Nr. Crt	Nr cadastral Nr. topografic	Suprafața* (mp)	Observații / Referințe
A1		4.620	Sector cadastral:4 Teren neimprejmuit;

B. Partea II. Proprietari și acte

Inscrieri privitoare la dreptul de proprietate și alte drepturi reale		Referințe
/		
Act Normativ nr. 7, din 13/03/1996 emis de PARLAMENTUL ROMANIEI (LEGE;);		
B1	Intabulare, drept de PROPRIETATE, dobândit prin Lege, cota actuala 1/1, cota initiala 1/1 1) NEIDENTIFICAT NEIDENTIFICAT	A1
B2	Se noteaza PROPRIETAR NEIDENTIFICAT - conform art.13, alin. 15 din Legea 7/1996 1) NEIDENTIFICAT NEIDENTIFICAT	A1

C. Partea III. SARCINI .

Inscrieri privind dezmembramintele dreptului de proprietate, drepturi reale de garanție și sarcini	Referințe
NU SUNT	

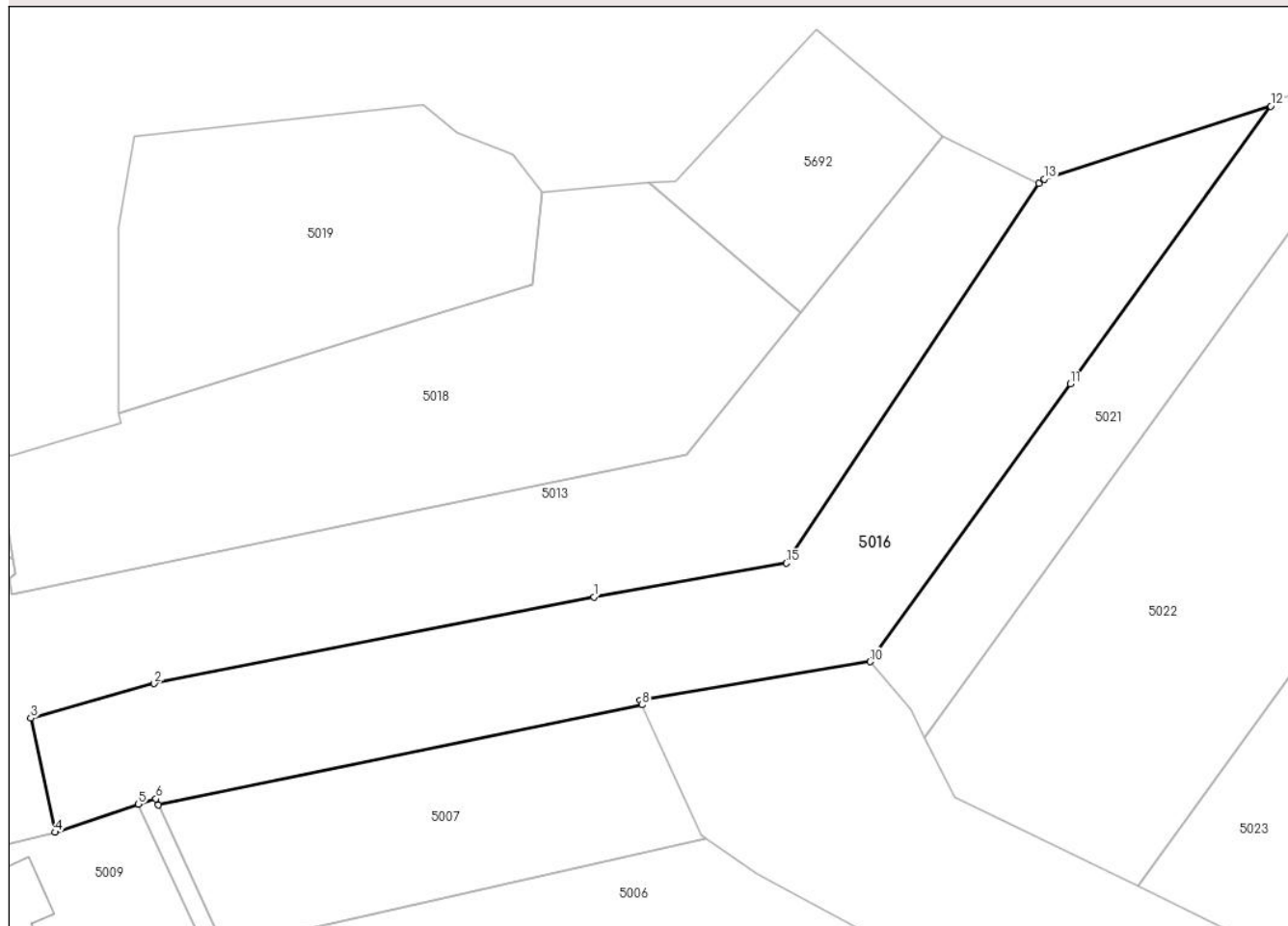
Anexa Nr. 1 La Partea I

Teren

Nr cadastral	Suprafața (mp)*	Observații / Referințe
	4.620	

* Suprafața este determinată în planul de proiecție Stereo 70.

DETALII LINIARE IMOBIL



Date referitoare la teren

Crt	Categorie folosință	Intravilan	Suprafața (mp)	Tarla	Parcelă	Nr. topo	Observații / Referințe
1	faneata	NU	4.620	17	352/3	-	

Lungime Segmente

1) Valorile lungimilor segmentelor sunt obținute din proiecție în plan.

Punct început	X / Y	Punct sfârșit	X / Y	Lungime segment (** (m)
1	587.107,334 394.094,799	2	587.034,8 394.080,495	73.931
2	587.034,8 394.080,495	3	587.014,461 394.074,819	21.116
3	587.014,461 394.074,819	4	587.018,503 394.055,986	19.262
4	587.018,503 394.055,986	5	587.032,222 394.060,612	14.478
5	587.032,222 394.060,612	6	587.035,115 394.061,511	3.029

Punct început	X / Y	Punct sfârșit	X / Y	Lungime segment (** (m)
6	587.035,115 394.061,511	7	587.035,513 394.060,526	1.062
7	587.035,513 394.060,526	8	587.115,309 394.077,014	81.482
8	587.115,309 394.077,014	9	587.114,99 394.077,714	0.769
9	587.114,99 394.077,714	10	587.152,897 394.084,124	38.445
10	587.152,897 394.084,124	11	587.185,945 394.129,894	56.454
11	587.185,945 394.129,894	12	587.218,985 394.175,69	56.47
12	587.218,985 394.175,69	13	587.181,64 394.163,666	39.233
13	587.181,64 394.163,666	14	587.180,776 394.162,929	1.136
14	587.180,776 394.162,929	15	587.139,112 394.100,359	75.172
15	587.139,112 394.100,359	1	587.107,334 394.094,799	32.261

** Lungimile segmentelor sunt determinate în planul de proiecție Stereo 70 și sunt rotunjite la 1 milimetru.

*** Distanța dintre puncte este formată din segmente cumulate ce sunt mai mici decât valoarea 1 milimetru.

**DATE DESPRE IMOBILUL NR. 5018**

Oficiul de Cadastru și Publicitate Imobiliară PRAHOVA
Biroul de Cadastru și Publicitate Imobiliară Ploiești

A. Partea I. Descrierea imobilului

TEREN Extravilan

Adresa: Jud. Prahova

Nr. Crt	Nr cadastral Nr. topografic	Suprafața* (mp)	Observații / Referințe
A1		4.000	Sector cadastral:4 Teren neimprejmuit;

B. Partea II. Proprietari și acte

Inscrieri privitoare la dreptul de proprietate și alte drepturi reale	Referințe
/	
Hotarare Judecatoreasca nr. 14527, din 27/10/2014 emis de JUDECATORIA PLOIESTI (SENTINTA CIVILA;);	
B1	A1
Intabulare, drept de PROPRIETATE, dobandit prin Hotarare Judecatoreasca, cota actuala 1/1, cota initiala 1/1 1) MATACHE LUCIAN	

C. Partea III. SARCINI .

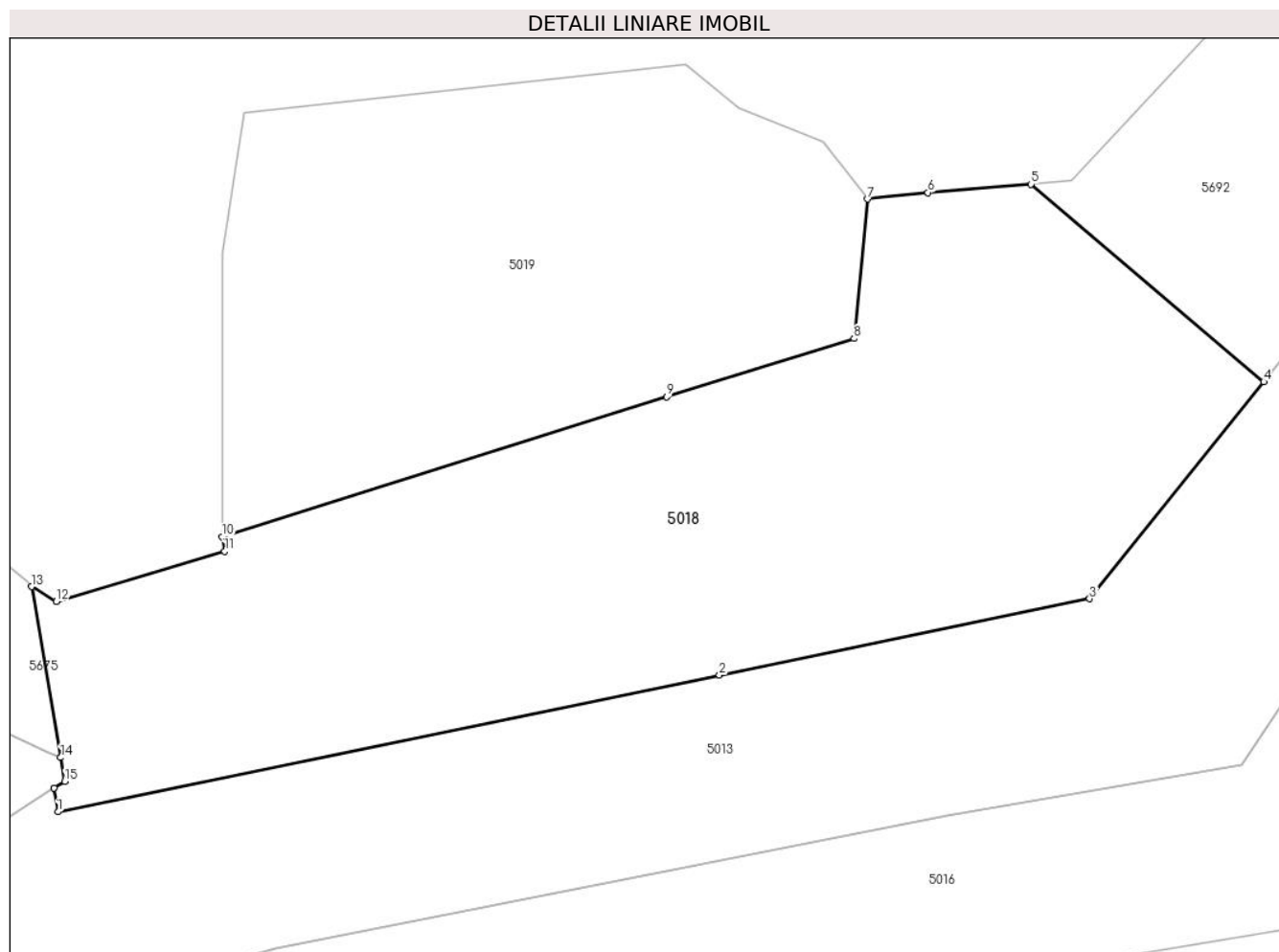
Inscrieri privind dezmembramintele dreptului de proprietate, drepturi reale de garanție și sarcini	Referințe
NU SUNT	

Anexa Nr. 1 La Partea I

Teren

Nr cadastral	Suprafața (mp)*	Observații / Referințe
	4.000	

* Suprafața este determinată în planul de proiecție Stereo 70.



Date referitoare la teren

Crt	Categorie folosință	Intravilan	Suprafața (mp)	Tarla	Parcelă	Nr. topo	Observații / Referințe
1	arabil	NU	1.902	17	345/1	-	
2	faneata	NU	2.098	17	352/1	-	

Lungime Segmente

1) Valorile lungimilor segmentelor sunt obținute din proiecție în plan.

Punct început	X / Y	Punct sfârșit	X / Y	Lungime segment (** (m)
1	587.011,247 394.095,261	2	587.082,724 394.110,02	72.985
2	587.082,724 394.110,02	3	587.122,719 394.118,257	40.834
3	587.122,719 394.118,257	4	587.141,54 394.141,695	30.059
4	587.141,54 394.141,695	5	587.116,385 394.163,023	32.98

Punct început	X / Y	Punct sfârșit	X / Y	Lungime segment (** (m)
5	587.116,385 394.163,023	6	587.105,265 394.162,116	11.157
6	587.105,265 394.162,116	7	587.098,748 394.161,423	6.554
7	587.098,748 394.161,423	8	587.097,264 394.146,371	15.125
8	587.097,264 394.146,371	9	587.077,001 394.140,06	21.223
9	587.077,001 394.140,06	10	587.028,988 394.124,957	50.332
10	587.028,988 394.124,957	11	587.029,274 394.123,394	1.589
11	587.029,274 394.123,394	12	587.011,093 394.117,985	18.969
12	587.011,093 394.117,985	13	587.008,409 394.119,571	3.118
13	587.008,409 394.119,571	14	587.011,543 394.101,114	18.721
14	587.011,543 394.101,114	15	587.011,98 394.098,539	2.612
15	587.011,98 394.098,539	16	587.010,843 394.097,833	1.338
16	587.010,843 394.097,833	1	587.011,247 394.095,261	2.604

** Lungimile segmentelor sunt determinate în planul de proiecție Stereo 70 și sunt rotunjite la 1 milimetru.

*** Distanța dintre puncte este formată din segmente cumulate ce sunt mai mici decât valoarea 1 milimetru.

**DATE DESPRE IMOBILUL NR. 5019**

Oficiul de Cadastru și Publicitate Imobiliară PRAHOVA
Biroul de Cadastru și Publicitate Imobiliară Ploiești

A. Partea I. Descrierea imobilului

TEREN Extravilan

Adresa: Jud. Prahova

Nr. Crt	Nr cadastral Nr. topografic	Suprafața* (mp)	Observații / Referințe
A1		2.500	Sector cadastral:4 Teren neimprejmuit;

B. Partea II. Proprietari și acte

Inscrieri privitoare la dreptul de proprietate și alte drepturi reale	Referințe
/	
Act Administrativ nr. 493, din 27/06/2006 emis de CJSDPAT PRAHOVA (TITLU DE PROPRIETATE;);	
B1	A1
Intabulare, drept de PROPRIETATE, dobandit prin Reconstituire, cota actuala 1/1, cota initiala 1/1	
1) FRUNZEANU VICTORIA	

C. Partea III. SARCINI .

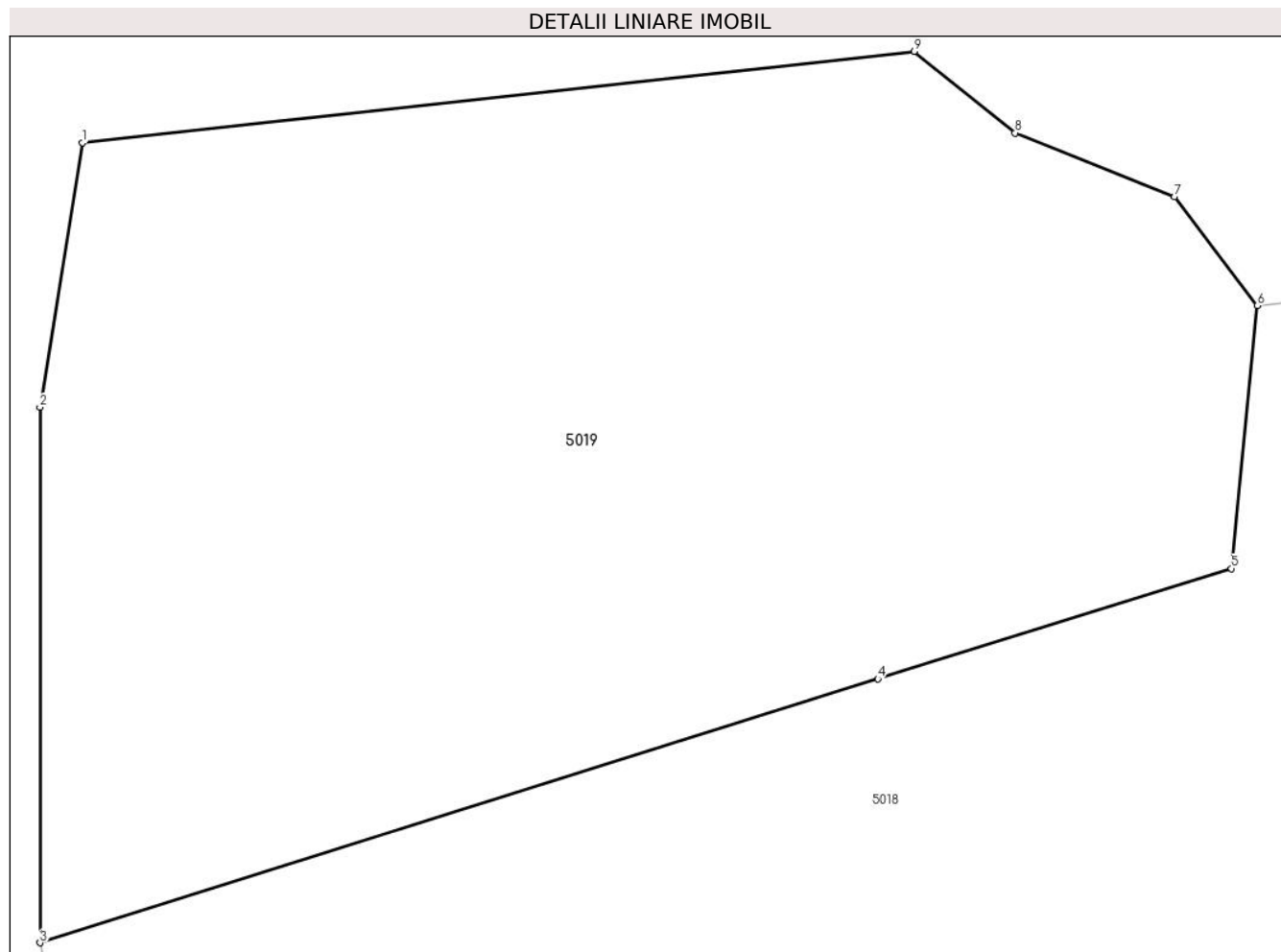
Inscrieri privind dezmembramintele dreptului de proprietate, drepturi reale de garanție și sarcini	Referințe
NU SUNT	

Anexa Nr. 1 La Partea I

Teren

Nr cadastral	Suprafața (mp)*	Observații / Referințe
	2.500	

* Suprafața este determinată în planul de proiecție Stereo 70.



Date referitoare la teren

Crt	Categorie folosință	Intra vilan	Suprafața (mp)	Tarla	Parcelă	Nr. topo	Observații / Referințe
1	arabil	NU	2.500	17	345	-	

Lungime Segmente

1) Valorile lungimilor segmentelor sunt obținute din proiecție în plan.

Punct început	X / Y	Punct sfârșit	X / Y	Lungime segment (** (m)
1	587.031,435 394.170,735	2	587.028,987 394.155,601	15.331
2	587.028,987 394.155,601	3	587.028,988 394.124,957	30.644
3	587.028,988 394.124,957	4	587.077,001 394.140,06	50.332
4	587.077,001 394.140,06	5	587.097,264 394.146,371	21.223
5	587.097,264 394.146,371	6	587.098,748 394.161,423	15.125

Punct început	X / Y	Punct sfârșit	X / Y	Lungime segment (** (m)
6	587.098,748 394.161,423	7	587.094,0 394.167,666	7.843
7	587.094,0 394.167,666	8	587.084,859 394.171,307	9.839
8	587.084,859 394.171,307	9	587.079,091 394.175,972	7.418
9	587.079,091 394.175,972	1	587.031,435 394.170,735	47.943

** Lungimile segmentelor sunt determinate în planul de proiecție Stereo 70 și sunt rotunjite la 1 milimetru.

*** Distanța dintre puncte este formată din segmente cumulate ce sunt mai mici decât valoarea 1 milimetru.

**DATE DESPRE IMOBILUL NR. 5021**

Oficiul de Cadastru și Publicitate Imobiliară PRAHOVA
Biroul de Cadastru și Publicitate Imobiliară Ploiești

A. Partea I. Descrierea imobilului

TEREN Extravilan

Adresa: Jud. Prahova

Nr. Crt	Nr cadastral Nr. topografic	Suprafața* (mp)	Observații / Referințe
A1		1.817	Sector cadastral:4 Teren neimprejmuit;

B. Partea II. Proprietari și acte

Inscrieri privitoare la dreptul de proprietate și alte drepturi reale	Referințe
/	
Act Administrativ nr. 210629, din 19/11/2012 emis de CJSDPAT PRAHOVA (TITLU DE PROPRIETATE;);	
B1	A1
Intabulare, drept de PROPRIETATE, dobandit prin Reconstituire, cota actuala 1/1, cota initiala 1/1	
1) PAUN MARIA	

C. Partea III. SARCINI .

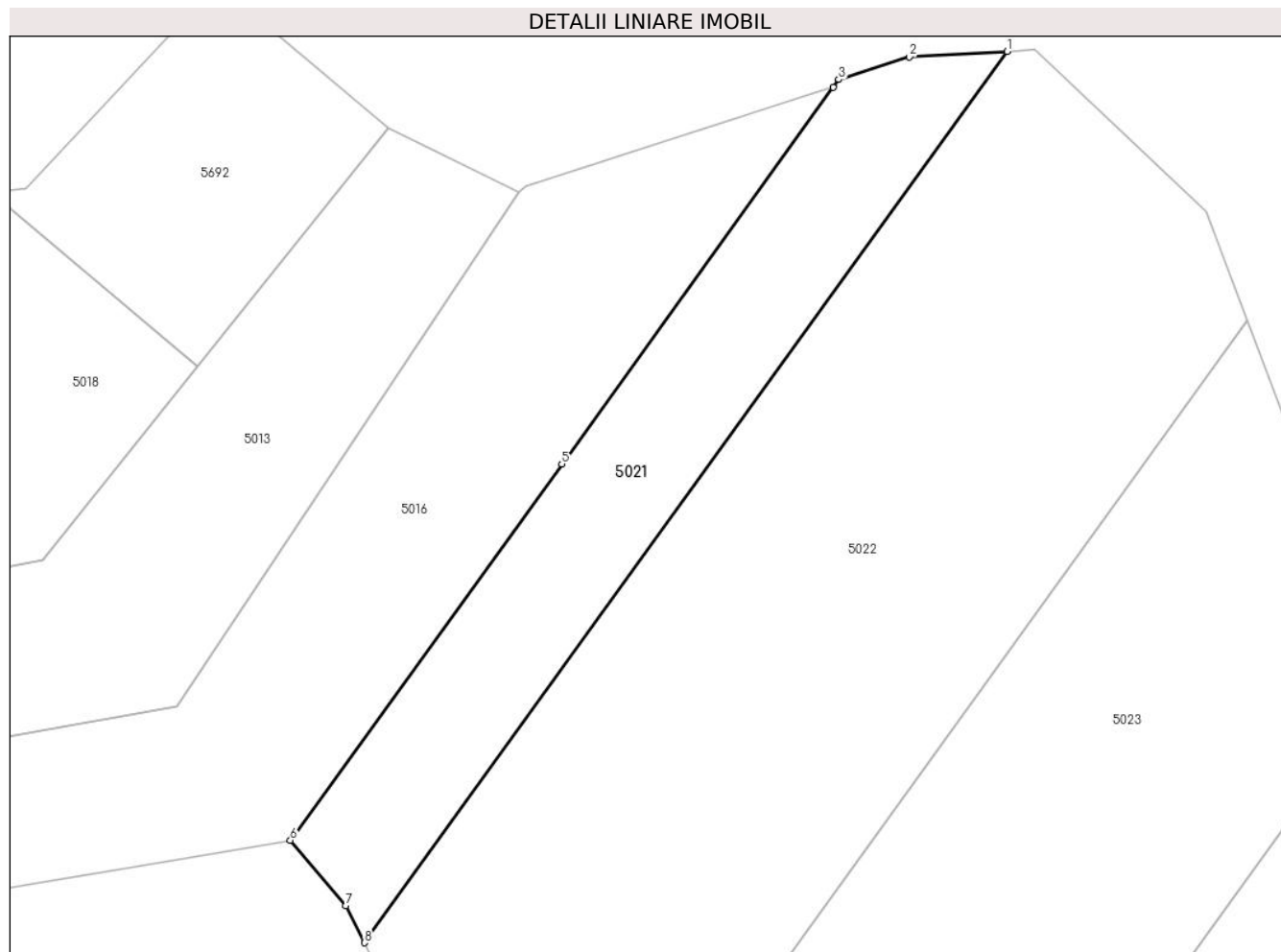
Inscrieri privind dezmembramintele dreptului de proprietate, drepturi reale de garanție și sarcini	Referințe
NU SUNT	

Anexa Nr. 1 La Partea I

Teren

Nr cadastral	Suprafața (mp)*	Observații / Referințe
	1.817	

* Suprafața este determinată în planul de proiecție Stereo 70.



Date referitoare la teren

Crt	Categorie folosință	Intravilan	Suprafața (mp)	Tarla	Parcelă	Nr. topo	Observații / Referințe
1	livada	NU	1.817	17	347/9	-	

Lungime Segmente

1) Valorile lungimilor segmentelor sunt obținute din proiecție în plan.

Punct început	X / Y	Punct sfârșit	X / Y	Lungime segment (** (m)
1	587.240,177 394.180,073	2	587.228,285 394.179,393	11.911
2	587.228,285 394.179,393	3	587.219,687 394.176,643	9.027
3	587.219,687 394.176,643	4	587.218,985 394.175,69	1.184
4	587.218,985 394.175,69	5	587.185,945 394.129,894	56.47
5	587.185,945 394.129,894	6	587.152,897 394.084,124	56.454

Punct început	X / Y	Punct sfârșit	X / Y	Lungime segment (** (m)
6	587.152,897 394.084,124	7	587.159,669 394.076,148	10.463
7	587.159,669 394.076,148	8	587.161,908 394.071,653	5.022
8	587.161,908 394.071,653	1	587.240,177 394.180,073	133.72

** Lungimile segmentelor sunt determinate în planul de proiecție Stereo 70 și sunt rotunjite la 1 milimetru.

*** Distanța dintre puncte este formată din segmente cumulate ce sunt mai mici decât valoarea 1 milimetru.

**DATE DESPRE IMOBILUL NR. 5022**

Oficiul de Cadastru și Publicitate Imobiliară PRAHOVA
Biroul de Cadastru și Publicitate Imobiliară Ploiești

A. Partea I. Descrierea imobilului

TEREN Extravilan

Adresa: Jud. Prahova

Nr. Crt	Nr cadastral Nr. topografic	Suprafața* (mp)	Observații / Referințe
A1		5.779	Sector cadastral:4 Teren neimprejmuit;

B. Partea II. Proprietari și acte

Inscrieri privitoare la dreptul de proprietate și alte drepturi reale	Referințe
/	
Act Administrativ nr. 56831, din 06/06/1996 emis de CJSDPAT PRAHOVA (TITLU DE PROPRIETATE;);	
B1	A1
Intabulare, drept de PROPRIETATE, dobandit prin Reconstituire, cota actuala 1/1, cota initiala 1/1	
1) NIȚĂ ALEXANDRU	

C. Partea III. SARCINI .

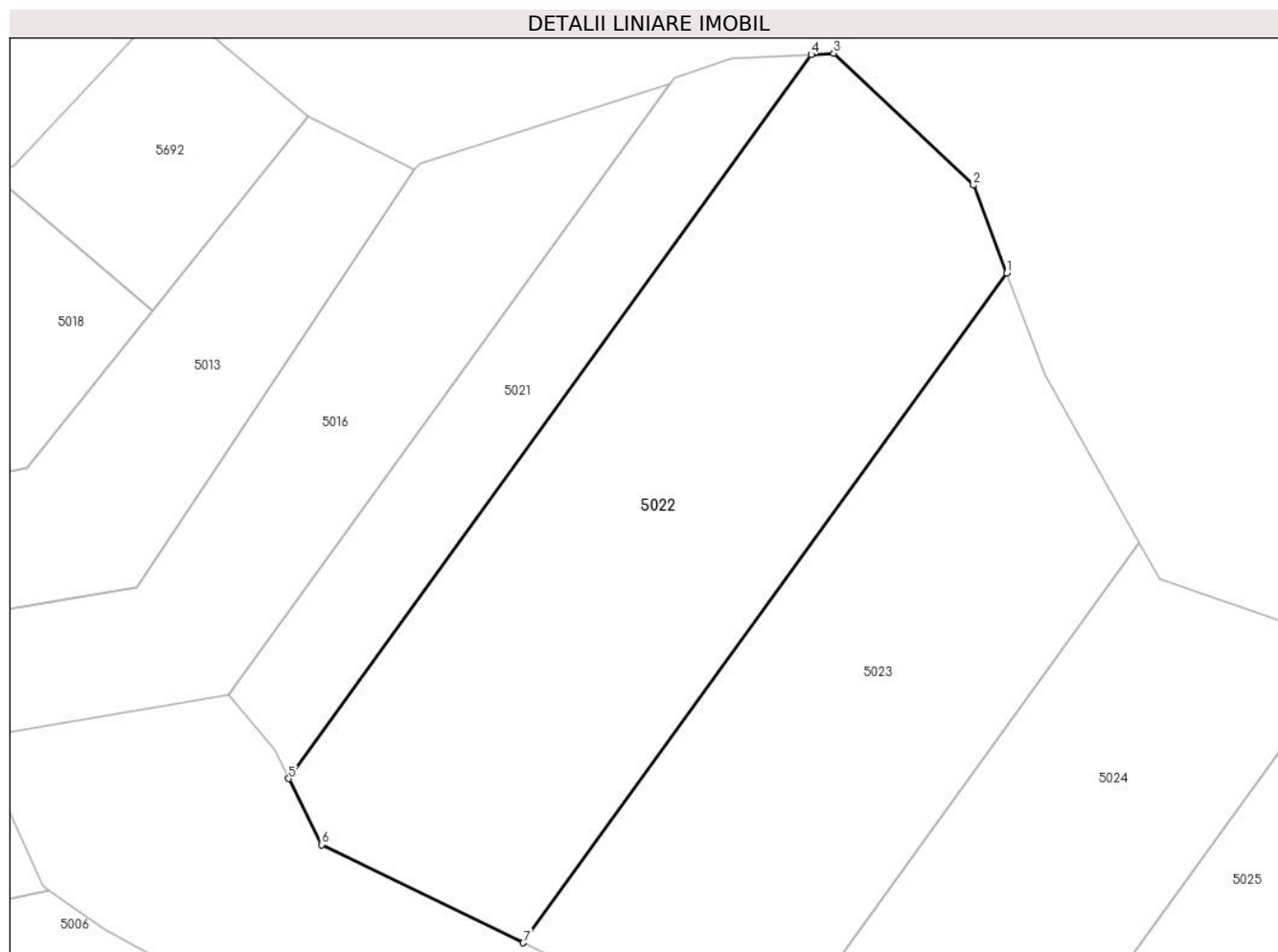
Inscrieri privind dezmembramintele dreptului de proprietate, drepturi reale de garanție și sarcini	Referințe
NU SUNT	

Anexa Nr. 1 La Partea I

Teren

Nr cadastral	Suprafața (mp)*	Observații / Referințe
	5.779	

* Suprafața este determinată în planul de proiecție Stereo 70.



Date referitoare la teren

Crt	Categorie folosință	Intravilan	Suprafața (mp)	Tarla	Parcelă	Nr. topo	Observații / Referințe
1	livada	NU	5.779	17	347/8,347/7	-	

Lungime Segmente

1) Valorile lungimilor segmentelor sunt obținute din proiecție în plan.

Punct început	X / Y	Punct sfârșit	X / Y	Lungime segment (** (m)
1	587.269,452 394.147,362	2	587.264,48 394.160,527	14.073
2	587.264,48 394.160,527	3	587.243,561 394.180,266	28.762
3	587.243,561 394.180,266	4	587.240,177 394.180,073	3.389
4	587.240,177 394.180,073	5	587.161,908 394.071,653	133.72
5	587.161,908 394.071,653	6	587.166,831 394.061,769	11.042

Punct început	X / Y	Punct sfârșit	X / Y	Lungime segment (** (m)
6	587.166,831 394.061,769	7	587.197,061 394.047,084	33.608
7	587.197,061 394.047,084	1	587.269,452 394.147,362	123.678

** Lungimile segmentelor sunt determinate în planul de proiecție Stereo 70 și sunt rotunjite la 1 milimetru.

*** Distanța dintre puncte este formată din segmente cumulate ce sunt mai mici decât valoarea 1 milimetru.

**DATE DESPRE IMOBILUL NR. 5023**

Oficiul de Cadastru și Publicitate Imobiliară PRAHOVA
Biroul de Cadastru și Publicitate Imobiliară Ploiești

A. Partea I. Descrierea imobilului

TEREN Extravilan

Adresa: Jud. Prahova

Nr. Crt	Nr cadastral Nr. topografic	Suprafața* (mp)	Observații / Referințe
A1		4.336	Sector cadastral:4 Teren neimprejmuit;

B. Partea II. Proprietari și acte

Inscrieri privitoare la dreptul de proprietate și alte drepturi reale	Referințe
/	
Act Administrativ nr. 210629, din 19/11/2012 emis de CJSDPAT PRAHOVA (TITLU DE PROPRIETATE;);	
B1	A1
Intabulare, drept de PROPRIETATE, dobandit prin Reconstituire, cota actuala 1/1, cota initiala 1/1	
1) PAUN MARIA	

C. Partea III. SARCINI .

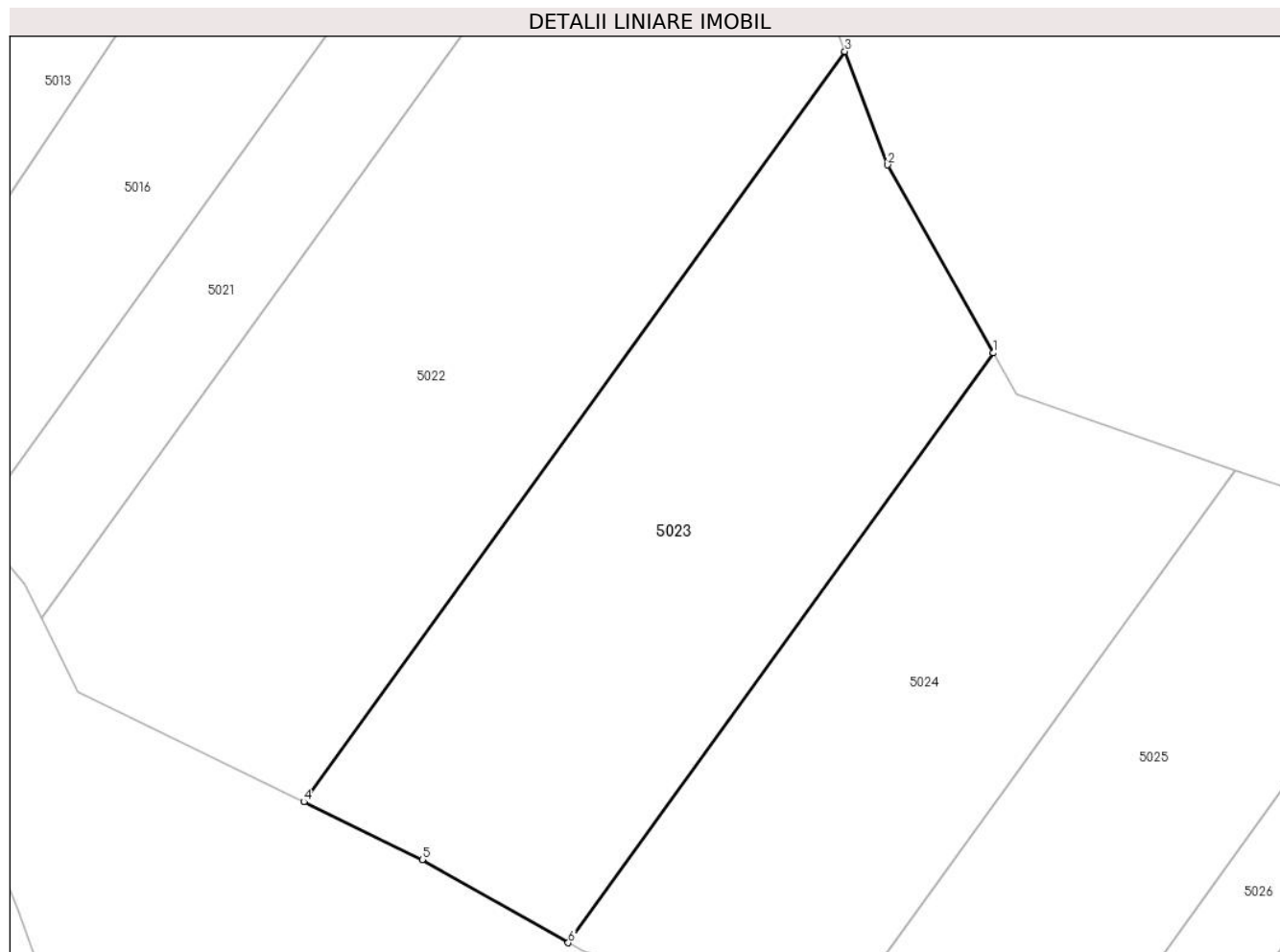
Inscrieri privind dezmembramintele dreptului de proprietate, drepturi reale de garanție și sarcini	Referințe
NU SUNT	

Anexa Nr. 1 La Partea I

Teren

Nr cadastral	Suprafața (mp)*	Observații / Referințe
	4.336	

* Suprafața este determinată în planul de proiecție Stereo 70.



Date referitoare la teren

Crt	Categorie folosință	Intravilan	Suprafața (mp)	Tarla	Parcelă	Nr. topo	Observații / Referințe
1	livada	NU	4.336	17	347/6	-	

Lungime Segmente

1) Valorile lungimilor segmentelor sunt obținute din proiecție în plan.

Punct început	X / Y	Punct sfârșit	X / Y	Lungime segment (** (m)
1	587.289,325 394.107,062	2	587.275,181 394.132,194	28.839
2	587.275,181 394.132,194	3	587.269,452 394.147,362	16.214
3	587.269,452 394.147,362	4	587.197,062 394.047,084	123.677
4	587.197,062 394.047,084	5	587.212,904 394.039,389	17.612
5	587.212,904 394.039,389	6	587.232,439 394.028,263	22.481

Punct început	X / Y	Punct sfârșit	X / Y	Lungime segment (** (m)
6	587.232,439 394.028,263	1	587.289,325 394.107,062	97.187

** Lungimile segmentelor sunt determinate în planul de proiecție Stereo 70 și sunt rotunjite la 1 milimetru.

*** Distanța dintre puncte este formată din segmente cumulate ce sunt mai mici decât valoarea 1 milimetru.

**DATE DESPRE IMOBILUL NR. 5024**

Oficiul de Cadastru și Publicitate Imobiliară PRAHOVA
Biroul de Cadastru și Publicitate Imobiliară Ploiești

A. Partea I. Descrierea imobilului

TEREN Extravilan

Adresa: Jud. Prahova

Nr. Crt	Nr cadastral Nr. topografic	Suprafața* (mp)	Observații / Referințe
A1		3.391	Sector cadastral:4 Teren neimprejmuit;

B. Partea II. Proprietari și acte

Inscrieri privitoare la dreptul de proprietate și alte drepturi reale	Referințe
/	
Act Administrativ nr. 56823, din 06/06/1996 emis de CJSDPAT PRAHOVA (TITLU DE PROPRIETATE;);	
B1	A1
Intabulare, drept de PROPRIETATE, dobandit prin Reconstituire, cota actuala 1/1, cota initiala 1/1	
1) DURBACEA ELENA	

C. Partea III. SARCINI .

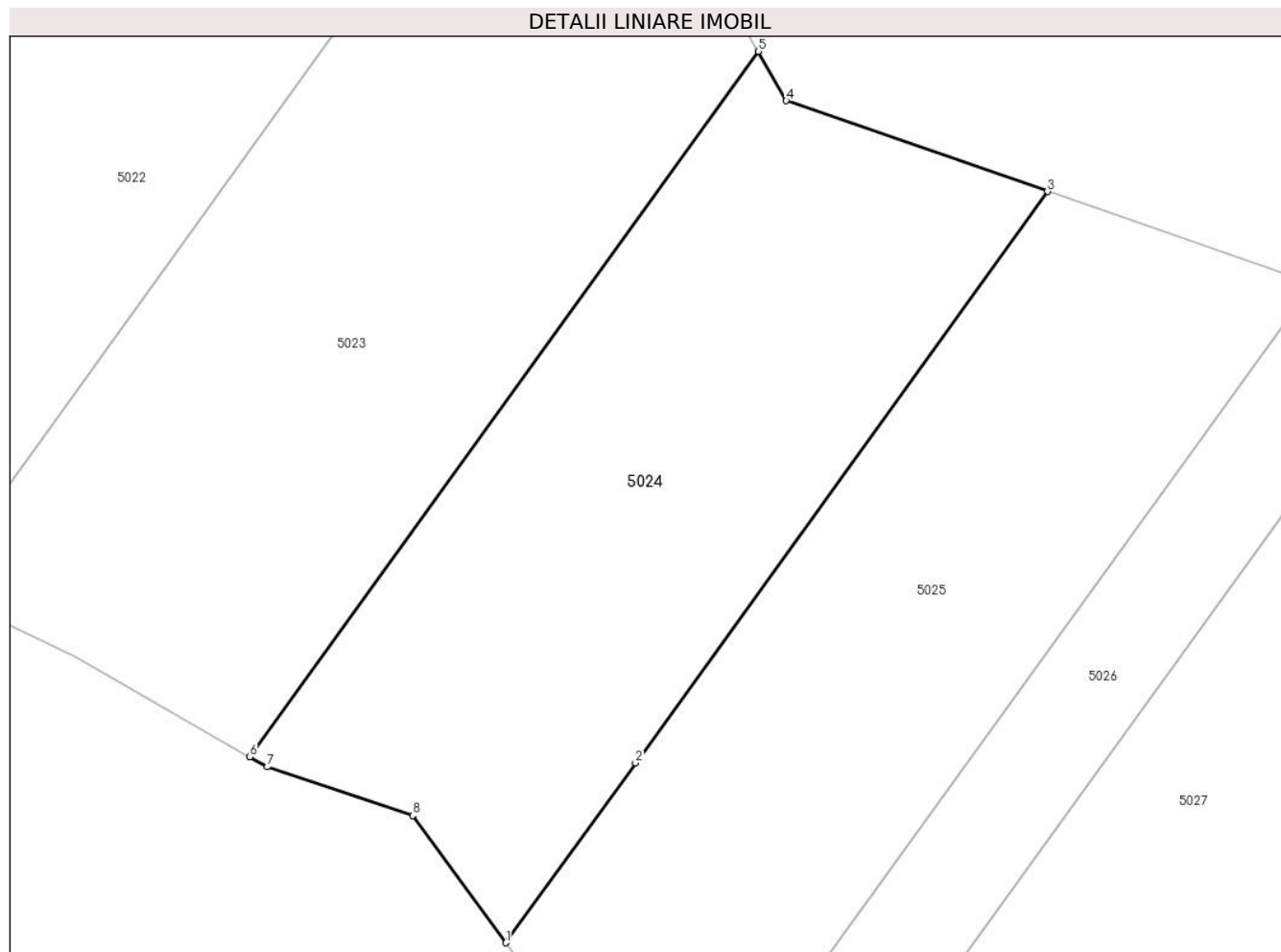
Inscrieri privind dezmembramintele dreptului de proprietate, drepturi reale de garanție și sarcini	Referințe
NU SUNT	

Anexa Nr. 1 La Partea I

Teren

Nr cadastral	Suprafața (mp)*	Observații / Referințe
	3.391	

* Suprafața este determinată în planul de proiecție Stereo 70.



Date referitoare la teren

Crt	Categorie folosință	Intra vilan	Suprafața (mp)	Tarla	Parcelă	Nr. topo	Observații / Referințe
1	livada	NU	3.391	17	347/5	-	

Lungime Segmente

1) Valorile lungimilor segmentelor sunt obținute din proiecție în plan.

Punct început	X / Y	Punct sfârșit	X / Y	Lungime segment (** (m)
1	587.261,051 394.007,509	2	587.275,553 394.027,597	24.776
2	587.275,553 394.027,597	3	587.321,632 394.091,427	78.724
3	587.321,632 394.091,427	4	587.292,421 394.101,561	30.919
4	587.292,421 394.101,561	5	587.289,325 394.107,062	6.312
5	587.289,325 394.107,062	6	587.232,439 394.028,263	97.187

Punct început	X / Y	Punct sfârșit	X / Y	Lungime segment (** (m)
6	587.232,439 394.028,263	7	587.234,388 394.027,153	2.243
7	587.234,388 394.027,153	8	587.250,628 394.021,7	17.131
8	587.250,628 394.021,7	1	587.261,051 394.007,509	17.607

** Lungimile segmentelor sunt determinate în planul de proiecție Stereo 70 și sunt rotunjite la 1 milimetru.

*** Distanța dintre puncte este formată din segmente cumulate ce sunt mai mici decât valoarea 1 milimetru.

**DATE DESPRE IMOBILUL NR. 5025**

Oficiul de Cadastru și Publicitate Imobiliară PRAHOVA
Biroul de Cadastru și Publicitate Imobiliară Ploiești

A. Partea I. Descrierea imobilului

TEREN Extravilan

Adresa: Jud. Prahova

Nr. Crt	Nr cadastral Nr. topografic	Suprafața* (mp)	Observații / Referințe
A1		3.387	Sector cadastral:4 Teren neimprejmuit;

B. Partea II. Proprietari și acte

Inscrieri privitoare la dreptul de proprietate și alte drepturi reale	Referințe
/	
Act Administrativ nr. 203472, din 04/09/2008 emis de CJSDPAT PRAHOVA (TITLU DE PROPRIETATE;);	
B1	A1
Intabulare, drept de PROPRIETATE, dobandit prin Reconstituire, cota actuala 1/1, cota initiala 1/1	
1) STOICA MARIAN	
2) SANDULESCU GHEORGHE	

C. Partea III. SARCINI .

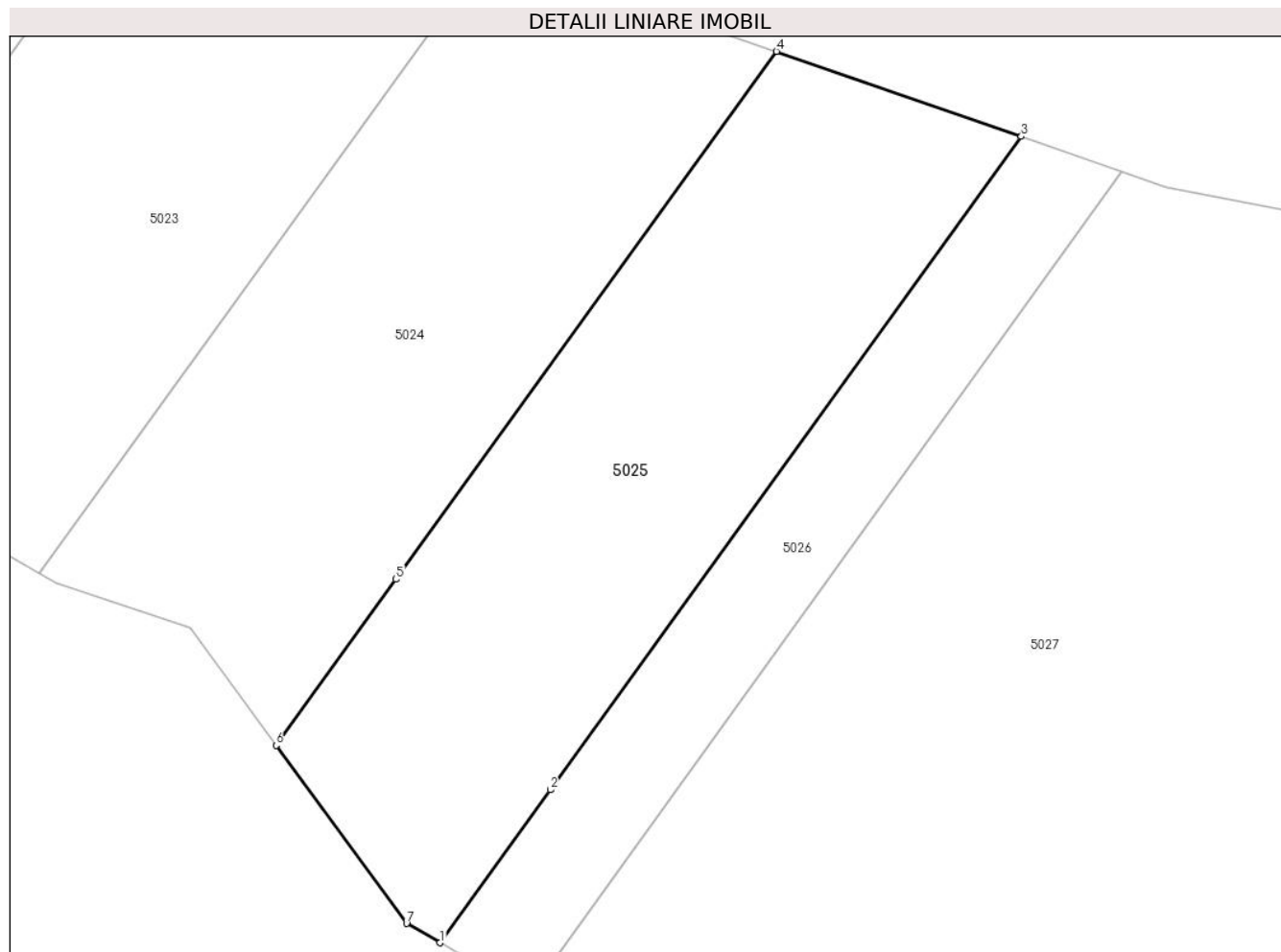
Inscrieri privind dezmembramintele dreptului de proprietate, drepturi reale de garanție și sarcini	Referințe
NU SUNT	

Anexa Nr. 1 La Partea I

Teren

Nr cadastral	Suprafața (mp)*	Observații / Referințe
	3.387	

* Suprafața este determinată în planul de proiecție Stereo 70.



Date referitoare la teren

Crt	Categorie folosință	Intravilan	Suprafața (mp)	Tarla	Parcelă	Nr. topo	Observații / Referințe
1	faneata	NU	740	17	347/3	-	
2	livada	NU	2.647	17	347/4	-	

Lungime Segmente

1) Valorile lungimilor segmentelor sunt obținute din proiecție în plan.

Punct început	X / Y	Punct sfârșit	X / Y	Lungime segment (** (m))
1	587.280,899 393.983,658	2	587.294,246 394.002,147	22.803
2	587.294,246 394.002,147	3	587.351,275 394.081,143	97.43
3	587.351,275 394.081,143	4	587.321,632 394.091,427	31.376
4	587.321,632 394.091,427	5	587.275,553 394.027,597	78.724

Punct început	X / Y	Punct sfârșit	X / Y	Lungime segment (** (m)
5	587.275,553 394.027,597	6	587.261,051 394.007,509	24.776
6	587.261,051 394.007,509	7	587.276,852 393.985,997	26.692
7	587.276,852 393.985,997	1	587.280,899 393.983,658	4.674

** Lungimile segmentelor sunt determinate în planul de proiecție Stereo 70 și sunt rotunjite la 1 milimetru.

*** Distanța dintre puncte este formată din segmente cumulate ce sunt mai mici decât valoarea 1 milimetru.

**DATE DESPRE IMOBILUL NR. 5026**

Oficiul de Cadastru și Publicitate Imobiliară PRAHOVA
Biroul de Cadastru și Publicitate Imobiliară Ploiești

A. Partea I. Descrierea imobilului

TEREN Extravilan

Adresa: Jud. Prahova

Nr. Crt	Nr cadastral Nr. topografic	Suprafața* (mp)	Observații / Referințe
A1	20651	1.500	Sector cadastral:4 Teren neimprejmuit;

B. Partea II. Proprietari și acte

Inscrieri privitoare la dreptul de proprietate și alte drepturi reale		Referințe
1318 / 12/01/2012		
Act Administrativ nr. 56841, din 25/07/2002 emis de COMISIA JUDETEANA PRAHIVA (; act notarial nr. 44/08-02-2002 emis de NP Francu Matei; hotarare judecatoreasca nr. 10247/25-07-2002 emis de Judecatoria Ploiesti);		
B1	Intabulare, drept de PROPRIETATE, dobandit prin Hotarare Judecatoreasca, cota actuala 1/1, cota initiala 1/1 1) Stefan Constantin	A1

C. Partea III. SARCINI .

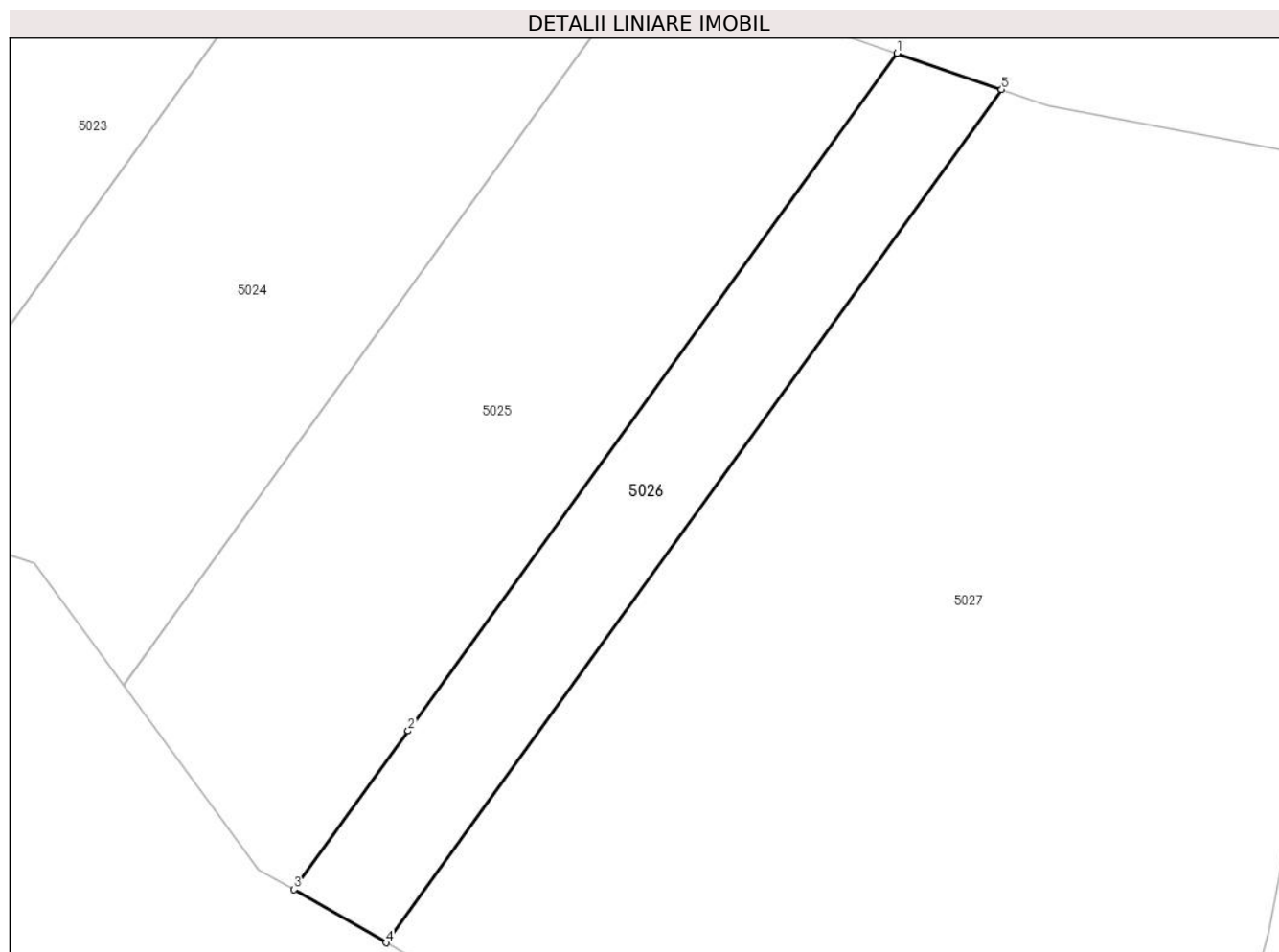
Inscrieri privind dezmembramintele dreptului de proprietate, drepturi reale de garanție și sarcini	Referințe
NU SUNT	

Anexa Nr. 1 La Partea I

Teren

Nr cadastral	Suprafața (mp)*	Observații / Referințe
20651	1.500	

* Suprafața este determinată în planul de proiecție Stereo 70.



Date referitoare la teren

Crt	Categorie folosință	Intravilan	Suprafața (mp)	Tarla	Parcelă	Nr. topo	Observații / Referințe
1	livada	NU	1.500	17	347/2	-	

Lungime Segmente

1) Valorile lungimilor segmentelor sunt obținute din proiecție în plan.

Punct început	X / Y	Punct sfârșit	X / Y	Lungime segment (** (m)
1	587.351,275 394.081,143	2	587.294,246 394.002,147	97.43
2	587.294,246 394.002,147	3	587.280,899 393.983,658	22.803
3	587.280,899 393.983,658	4	587.291,648 393.977,447	12.414
4	587.291,648 393.977,447	5	587.363,456 394.076,917	122.681
5	587.363,456 394.076,917	1	587.351,275 394.081,143	12.893

**** Lungimile segmentelor sunt determinate în planul de proiecție Stereo 70 și sunt rotunjite la 1 milimetru.**

***** Distanța dintre puncte este formată din segmente cumulate ce sunt mai mici decât valoarea 1 milimetru.**

**DATE DESPRE IMOBILUL NR. 5027**

Oficiul de Cadastru și Publicitate Imobiliară PRAHOVA
Biroul de Cadastru și Publicitate Imobiliară Ploiești

A. Partea I. Descrierea imobilului

TEREN Extravilan

Adresa: Jud. Prahova

Nr. Crt	Nr cadastral Nr. topografic	Suprafața* (mp)	Observații / Referințe
A1		9.000	Sector cadastral:4 Teren neimprejmuit;

B. Partea II. Proprietari și acte

Inscrieri privitoare la dreptul de proprietate și alte drepturi reale	Referințe
/	
Act Administrativ nr. 56855, din 26/07/2002 emis de CJSDPAT PRAHOVA (TITLU DE PROPRIETATE;);	
B1	A1
Intabulare, drept de PROPRIETATE, dobandit prin Reconstituire, cota actuala 1/1, cota initiala 1/1	
1) POPESCU AURELIAN 2) NITA VIORICA 3) POPESCU ȘTEFAN 4) ȘTEFAN CONSTANTA 5) CIOCHINA AURELIA 6) POPESCU CONSTANTIN	

C. Partea III. SARCINI .

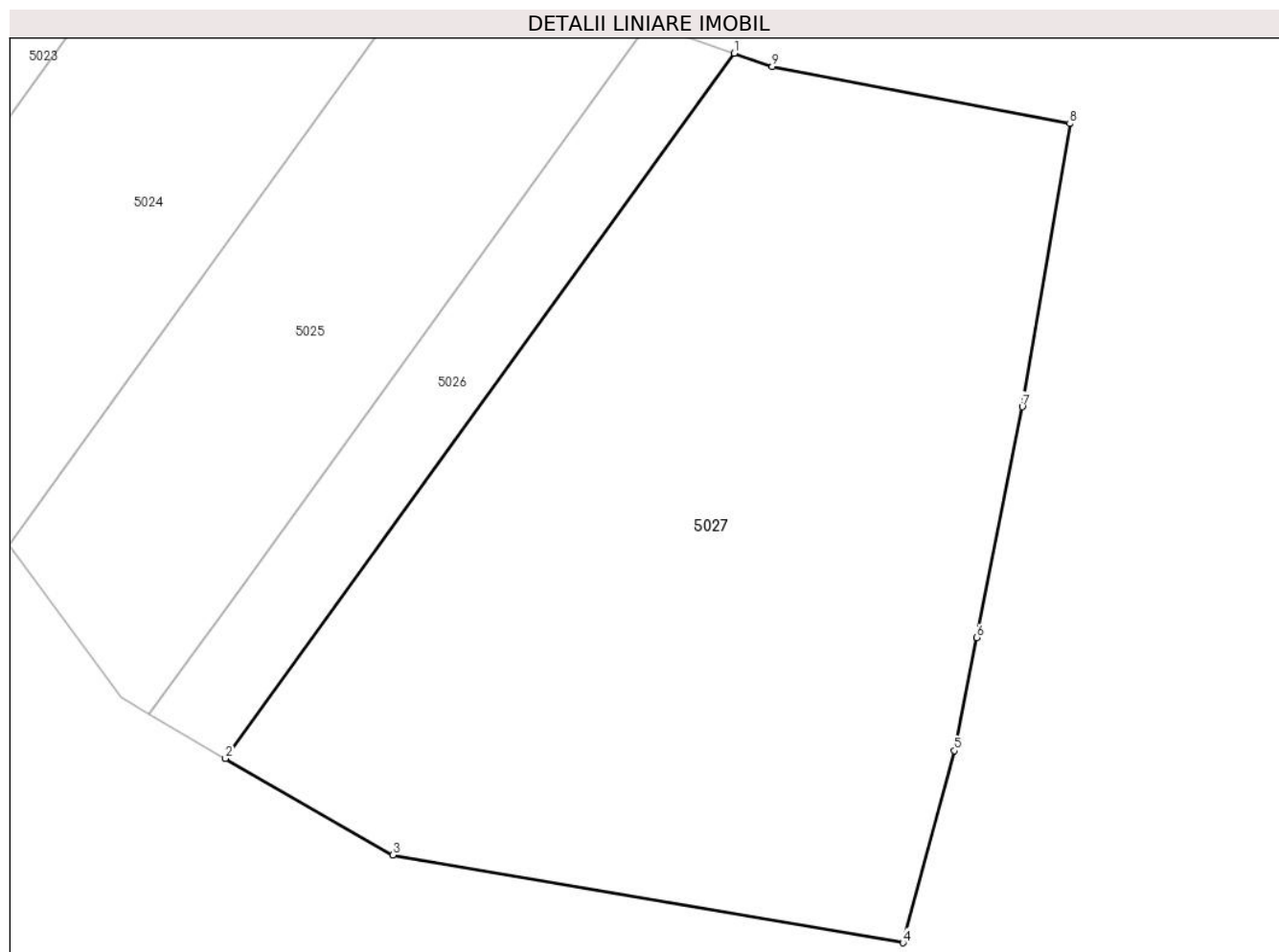
Inscrieri privind dezmembramintele dreptului de proprietate, drepturi reale de garanție și sarcini	Referințe
NU SUNT	

Anexa Nr. 1 La Partea I

Teren

Nr cadastral	Suprafața (mp)*	Observații / Referințe
	9.000	

* Suprafața este determinată în planul de proiecție Stereo 70.



Date referitoare la teren

Crt	Categorie folosință	Intravilan	Suprafața (mp)	Tarla	Parcelă	Nr. topo	Observații / Referințe
1	livada	NU	9.000	17	347/1	-	

Lungime Segmente

1) Valorile lungimilor segmentelor sunt obținute din proiecție în plan.

Punct început	X / Y	Punct sfârșit	X / Y	Lungime segment (** (m)
1	587.363,456 394.076,917	2	587.291,648 393.977,447	122.681
2	587.291,648 393.977,447	3	587.315,252 393.963,807	27.262
3	587.315,252 393.963,807	4	587.387,284 393.951,447	73.085
4	587.387,284 393.951,447	5	587.394,538 393.978,546	28.053
5	587.394,538 393.978,546	6	587.397,709 393.994,51	16.276

Punct început	X / Y	Punct sfârșit	X / Y	Lungime segment (** (m)
6	587.397,709 393.994,51	7	587.404,114 394.027,067	33.181
7	587.404,114 394.027,067	8	587.410,83 394.066,982	40.476
8	587.410,83 394.066,982	9	587.368,82 394.075,057	42.779
9	587.368,82 394.075,057	1	587.363,456 394.076,917	5.677

** Lungimile segmentelor sunt determinate în planul de proiecție Stereo 70 și sunt rotunjite la 1 milimetru.

*** Distanța dintre puncte este formată din segmente cumulate ce sunt mai mici decât valoarea 1 milimetru.

**DATE DESPRE IMOBILUL NR. 5105**

Oficiul de Cadastru și Publicitate Imobiliară PRAHOVA
Biroul de Cadastru și Publicitate Imobiliară Ploiești

A. Partea I. Descrierea imobilului

TEREN Intravilan

Adresa: Loc. Gâlmeia, Str Unirii, Nr. 49, Jud. Prahova

Nr. Crt	Nr cadastral Nr. topografic	Suprafața* (mp)	Observații / Referințe
A1	21127	2.812	Sector cadastral:15 Teren imprejmuit;

Construcții

Crt	Nr cadastral Nr. topografic	Adresa	Observații / Referințe
A1.3	21127-C3	Loc. Gâlmeia, Str Unirii, Nr. 49, Jud. Prahova	Nr. niveluri:2; S. construita la sol:102 mp; S. construita desfasurata:204 mp; Locuință-Suprafața construită desfășurată P+M=204mp, An.constr.2023, Nr. nivele-2
A1.4	21127-C4	Loc. Gâlmeia, Str Unirii, Nr. 49, Jud. Prahova	Nr. niveluri:2; S. construita la sol:27 mp; S. construita desfasurata:54 mp; Anexă-Suprafața construită desfășurată S+P=54mp, An.constr.2023, Nr. nivele-2

B. Partea II. Proprietari și acte

Inscrieri privitoare la dreptul de proprietate și alte drepturi reale		Referințe
84404 / 22/10/2014		
Act Notarial nr. 4471, din 21/10/2014 emis de NP NECULAE AURELIAN;		
B1	Se infiinteaza cartea funciara 21127 a imobilului cu numarul cadastral 21127/Plopu, rezultat din dezmembrarea imobilului cu numarul cadastral 21109 inscris in cartea funciara 21109;	A1
Act Administrativ nr. C4249, din 10/10/2014 emis de OCPI PRAHOVA;		
B4	se noteaza din oficiu propunerea de dezmembrare a imobilului	A1
<i>OBSERVATII: pozitie transcrisa din CF 21109/Plopu, inscrisa prin incheierea nr. 82485 din 16/10/2014;</i>		
102765 / 29/12/2014		
Act Administrativ nr. C 3 180483, din 19/12/1966 emis de SFATUL POPULAR PLOPU;		
B5	se noteaza faptul ca Frangulea Mihai este casatorit cu Frangulea Elisabeta conform certificatului de casatorie seria C3 nr.180483/19.12.1966 emis de Sfatul Popular Plopu	A1
Act Notarial nr. 5113, din 22/12/2014 emis de NP TUDOSE MARIA;		
B6	Intabulare, drept de PROPRIETATEcumparare ca bun propriu, dobandit prin Conventie, cota actuala 1/1, cota initiala 1/1 1) FRANGULEA RĂZVAN MARIAN	A1
174196 / 17/11/2023		
Act Administrativ nr. 17, din 05/10/2023 emis de Primaria Plopu (; act administrativ nr 60 din 29.12.2017, emis de Primaria Plopu;act administrativ nr 9071 din 05.10.2023, emis de Primaria Plopu;act administrativ nr 1353 din 04.02.2021, emis de Primaria Plopu;act administrativ nr 4 din 27.12.2017, emis de Primaria Plopu);		
B7	se respinge cererea de înscriere întrucât nu au fost soluționate cerințele din referatul de completare, iar termenul alocat a fost depășit	A1
193077 / 20/12/2023		
Act Administrativ nr. 174196, din 17/11/2023 emis de OCPI PRAHOVA (; act administrativ nr 17 din 05.10.2023, emis de Primaria Plopu;act administrativ nr 9071 din 05.10.2023, emis de Primaria Plopu;act administrativ nr 1353 din 04.02.2021, emis de Primaria Plopu;act administrativ nr 60 din 29.12.2017, emis de Primaria Plopu;act administrativ nr 4 din 27.12.2017, emis de Primaria Plopu;inscris sub semnatura privata nr 1354 din 04.02.2021, emis de Primaria Plopu);		
B8	se actualizează informațiile cadastrale în sensul că adresa actuală a imobilului este Comuna Plopu, Sat Gâlmeia, Strada Unirii nr. 49, Jud. Prahova	A1
B9	se actualizează informațiile cadastrale în sensul radierii construcțiilor C1, C2	A1
B10	Intabulare, drept de PROPRIETATE, dobandit prin Construire, cota actuala 1/1, cota initiala 1/1 1) FRANGULEA RĂZVAN MARIAN	A1.3, A1.4

Inscrieri privind dezmembramintele dreptului de proprietate, drepturi reale de garanție și sarcini	Referințe
--	-----------

C. Partea III. SARCINI

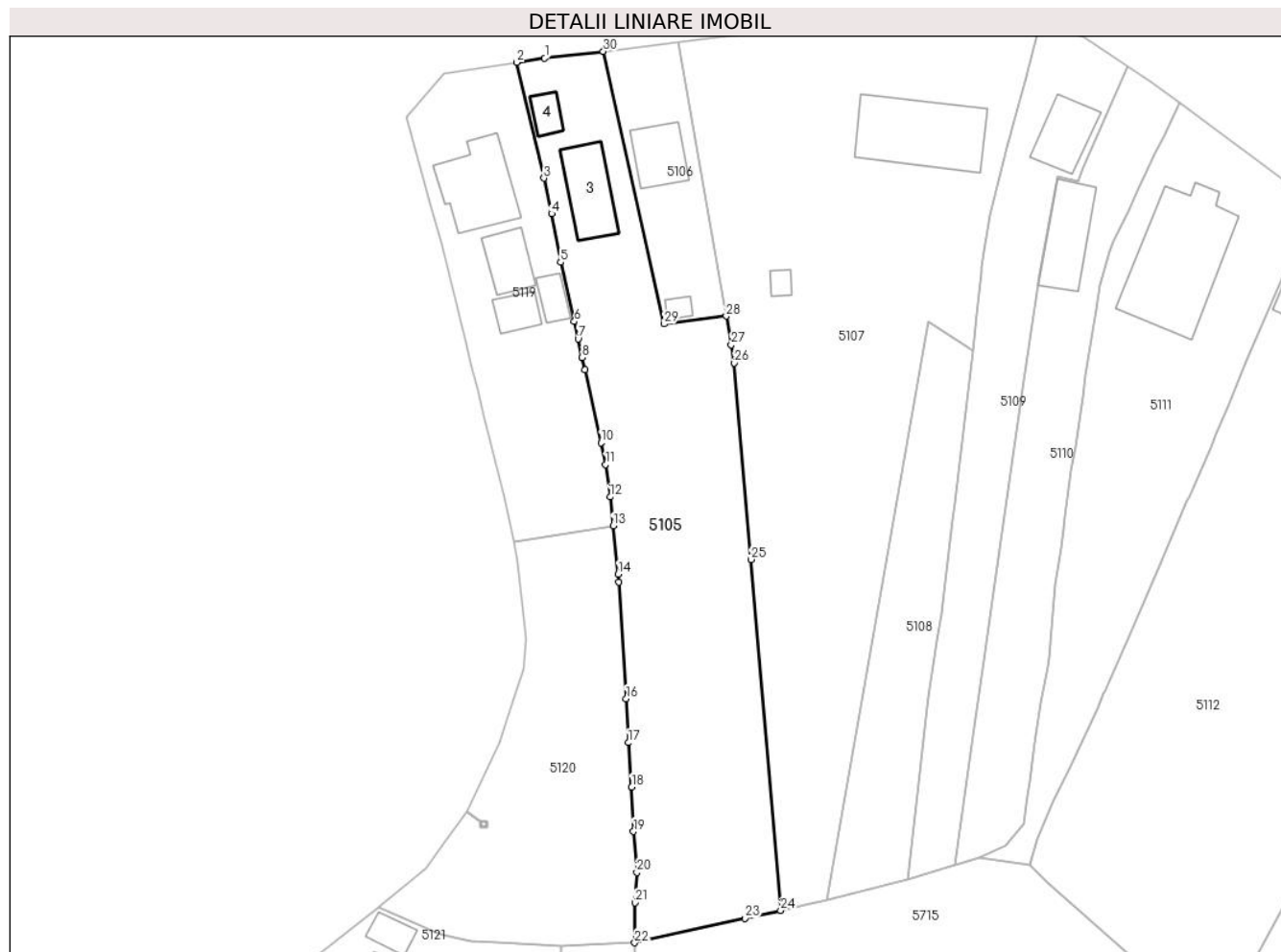
Inscrieri privind dezmembramintele dreptului de proprietate, drepturi reale de garanție și sarcini	Referințe
102765 / 29/12/2014	
Act Notarial nr. 5113, din 22/12/2014 emis de NP TUDOSE MARIA;	
C1	Intabulare, drept de UZUFRUCT VIAGER, cota actuala 1/1, cota initiala 1/1 1) FRANGULEA MIHAI 2) FRANGULEA ELISABETA
C2	Intabulare, drept de IPOTECA LEGALA, Valoare:0 reprezentand contravaloarea intretinerii, cota actuala 1/1, cota initiala 1/1 1) FRANGULEA MIHAI 2) FRANGULEA ELISABETA

Anexa Nr. 1 La Partea I

Teren

Nr cadastral	Suprafața (mp)*	Observații / Referințe
21127	2.812	

* Suprafața este determinată în planul de proiecție Stereo 70.



Date referitoare la teren

Crt	Categorie folosință	Intravilan	Suprafața (mp)	Tarla	Parcelă	Nr. topo	Observații / Referințe
1	curți constructii	DA	755	12	252	-	
2	vie	DA	777	12	253	-	
3	arabil	DA	1.280	12	254	-	

Date referitoare la construcții

Crt	Număr	Destinație construcție	Supraf. (mp)	Situație juridică	Observații / Referințe
A1.3	21127-C3	construcții de locuințe	102	Cu acte	Nr. niveluri:2; S. construită la sol:102 mp; S. construită desfasurata:204 mp; Locuință-Suprafața construită desfășurată P+M=204mp, An.constr.2023, Nr. nivele-2
A1.4	21127-C4	construcții anexa	27	Cu acte	Nr. niveluri:2; S. construită la sol:27 mp; S. construită desfasurata:54 mp; Anexă-Suprafața construită desfășurată S+P=54mp, An.constr.2023, Nr. nivele-2

Lungime Segmente

1) Valorile lungimilor segmentelor sunt obținute din proiecție în plan.

Punct început	X / Y	Punct sfârșit	X / Y	Lungime segment (** (m)
1	586.655,969 393.457,789	2	586.651,449 393.457,118	4.57
3	586.655,829 393.438,432	4	586.657,058 393.432,728	5.835
5	586.658,54 393.424,905	6	586.660,74 393.415,335	9.82
7	586.661,354 393.412,524	8	586.662,0 393.409,563	3.031
9	586.662,435 393.407,6	10	586.665,052 393.395,807	12.08
11	586.665,816 393.392,304	12	586.666,52 393.387,059	5.292
13	586.667,001 393.382,404	14	586.667,841 393.374,625	7.824
15	586.667,921 393.373,377	16	586.669,131 393.354,544	18.872
17	586.669,47 393.347,454	18	586.670,003 393.340,319	7.155
19	586.670,303 393.333,116	20	586.670,835 393.326,514	6.623
21	586.670,519 393.321,644	22	586.670,497 393.315,201	6.443
23	586.688,265 393.319,146	24	586.694,037 393.320,427	5.912
25	586.689,253 393.376,989	26	586.686,576 393.408,638	31.762
27	586.686,062 393.411,6	28	586.685,259 393.416,221	4.69
29	586.675,254 393.414,942	30	586.665,424 393.458,876	45.02

Punct început	X / Y	Punct sfârșit	X / Y	Lungime segment (** (m)
2	586.651,449 393.457,118	3	586.655,829 393.438,432	19.192
4	586.657,058 393.432,728	5	586.658,54 393.424,905	7.962
6	586.660,74 393.415,335	7	586.661,354 393.412,524	2.877
8	586.662,0 393.409,563	9	586.662,435 393.407,6	2.011
10	586.665,052 393.395,807	11	586.665,816 393.392,304	3.585
12	586.666,52 393.387,059	13	586.667,001 393.382,404	4.68
14	586.667,841 393.374,625	15	586.667,921 393.373,377	1.251
16	586.669,131 393.354,544	17	586.669,47 393.347,454	7.098
18	586.670,003 393.340,319	19	586.670,303 393.333,116	7.209
20	586.670,835 393.326,514	21	586.670,519 393.321,644	4.88
22	586.670,497 393.315,201	23	586.688,265 393.319,146	18.201
24	586.694,037 393.320,427	25	586.689,253 393.376,989	56.764
26	586.686,576 393.408,638	27	586.686,062 393.411,6	3.006
28	586.685,259 393.416,221	29	586.675,254 393.414,942	10.086
30	586.665,424 393.458,876	1	586.655,969 393.457,789	9.517

** Lungimile segmentelor sunt determinate în planul de proiecție Stereo 70 și sunt rotunjite la 1 milimetru.

*** Distanța dintre puncte este formată din segmente cumulate ce sunt mai mici decât valoarea 1 milimetru.

**DATE DESPRE IMOBILUL NR. 5106**

Oficiul de Cadastru și Publicitate Imobiliară PRAHOVA
Biroul de Cadastru și Publicitate Imobiliară Ploiești

A. Partea I. Descrierea imobilului

TEREN Intravilan

Adresa: Loc. Gâlmeia, Str Uniri, Nr. 74A, Jud. Prahova, 52

Nr. Crt	Nr cadastral Nr. topografic	Suprafața* (mp)	Observații / Referințe
A1	21126	500	Sector cadastral:15 Teren imprejmuit;

Construcții

Crt	Nr cadastral Nr. topografic	Adresa	Observații / Referințe
A1.1	21126-C1	Loc. Gâlmeia, Str Uniri, Nr. 74A, Jud. Prahova, 52	Nr. niveluri:3; S. construita la sol:76 mp; S. construita desfasurata:186 mp; S+P+1;S subsol=24 mp; S parter=76 mp; Setaj=86 mp;(balcoane incluse); Sd=186 mp
A1.2	21126-C2	Loc. Gâlmeia, Str Uniri, Nr. 74A, Jud. Prahova, 52	Nr. niveluri:1; S. construita la sol:13 mp;

B. Partea II. Proprietari și acte

Inscrieri privitoare la dreptul de proprietate și alte drepturi reale		Referințe
84404 / 22/10/2014		
Act Notarial nr. 4471, din 21/10/2014 emis de NP NECULAE AURELIAN;		
B1	Se infiinteaza cartea funciara 21126 a imobilului cu numarul cadastral 21126/Plopu, rezultat din dezmembrarea imobilului cu numarul cadastral 21109 in scris in cartea funciara 21109;	A1
Act Administrativ nr. C4249, din 10/10/2014 emis de OCPI PRAHOVA;		
B4	se noteaza din oficiu propunerea de dezmembrare a imobilului	A1
<i>OBSERVATII: pozitie transcrisa din CF 21109/Plopu, in scrisa prin incheierea nr. 82485 din 16/10/2014;</i>		
84409 / 22/10/2014		
Act Notarial nr. 4472, din 21/10/2014 emis de NP NECULAE AURELIAN;		
B5	Intabulare, drept de PROPRIETATE cumparare ce bun comun, dobandit prin Conventie, cota actuala 1/1, cota initiala 1/1 1) BENGESCU MIHAI 2) BENGESCU MIRELA NICOLETA	A1
22432 / 17/03/2017		
Act Administrativ nr. 1474, din 09/03/2017 emis de PRIMARIA COMUNEI PLOPU (; act administrativ nr 20492 din 13.03.2017, emis de OCPI PRAHOVA; act administrativ nr 30 din 24.08.2015, emis de PRIMARIA COMUNEI PLOPU; act administrativ nr 1475 din 09.03.2017, emis de PRIMARIA COMUNEI PLOPU; act administrativ nr 1478 din 09.03.2017, emis de PRIMARIA COMUNEI PLOPU);		
B6	se noteaza actualizarea informatiilor cadastrale in sensul inscrierii constructiei C1	A1, A1.1
B7	Intabulare, drept de PROPRIETATE, dobandit prin Construire, cota actuala 1/1, cota initiala 1/1 1) BENGESCU MIRELA NICOLETA 2) BENGESCU MIHAI	A1.1
/		
Act Administrativ nr. 2254, din 06/03/2024 emis de PRIMARIA COMUNEI PLOPU (ADEVÉRINTA;);		
B8	Intabulare, drept de PROPRIETATE, dobandit prin Construire, cota actuala 1/1, cota initiala 1/1 1) BENGESCU MIRELA NICOLETA 2) BENGESCU MIHAI	A1.2

C. Partea III. SARCINI .

Inscrieri privind dezmembramintele dreptului de proprietate, drepturi reale de garanție și sarcini	Referințe
NU SUNT	

Anexa Nr. 1 La Partea I

Teren

Nr cadastral	Suprafața (mp)*	Observații / Referințe
21126	500	

* Suprafața este determinată în planul de proiecție Stereo 70.



Date referitoare la teren

Crt	Categorie folosință	Intra vilan	Suprafața (mp)	Tarla	Parcelă	Nr. topo	Observații / Referințe
1	curți constructii	DA	500	12	252	-	

Date referitoare la construcții

Crt	Număr	Destinație construcție	Supraf. (mp)	Situație juridică	Observații / Referințe
A1.1	21126-C1	construcții de locuințe	Din acte: 0 Masurata: 76	Cu acte	Nr. niveluri:3; S. construita la sol:76 mp; S. construita desfasurata:186 mp; S+P+1;S subsol=24 mp; S parter=76 mp; Setaj=86 mp; (balcoane incluse); Sd=186 mp
A1.2	21126-C2	construcții anexa	Din acte: 0 Masurata: 13	Cu acte	Nr. niveluri:1; S. construita la sol:13 mp;

Lungime Segmente

1) Valorile lungimilor segmentelor sunt obținute din proiecție în plan.

Punct început	X / Y	Punct sfârșit	X / Y	Lungime segment (** (m)
1	586.677,604 393.460,277	2	586.665,424 393.458,876	12.26
2	586.665,424 393.458,876	3	586.675,254 393.414,942	45.02

Punct început	X / Y	Punct sfârșit	X / Y	Lungime segment (** (m)
3	586.675,254 393.414,942	4	586.685,259 393.416,221	10.086
4	586.685,259 393.416,221	5	586.684,935 393.418,08	1.887
5	586.684,935 393.418,08	1	586.677,604 393.460,277	42.829

** Lungimile segmentelor sunt determinate în planul de proiecție Stereo 70 și sunt rotunjite la 1 milimetru.

*** Distanța dintre puncte este formată din segmente cumulate ce sunt mai mici decât valoarea 1 milimetru.

**DATE DESPRE IMOBILUL NR. 5107**

Oficiul de Cadastru și Publicitate Imobiliară PRAHOVA
Biroul de Cadastru și Publicitate Imobiliară Ploiești

A. Partea I. Descrierea imobilului

TEREN Intravilan

Nr. CF vechi:811

Nr. cadastral vechi:10088

Adresa: Loc. Gâlmeia, Str Unirii, Nr. 45, Jud. Prahova

Nr. Crt	Nr cadastral Nr. topografic	Suprafața* (mp)	Observații / Referințe
A1	20144	Din acte: 5.066 Masurata: 4.158	Sector cadastral:15 Teren imprejmuit;

Construcții

Crt	Nr cadastral Nr. topografic	Adresa	Observații / Referințe
A1.1	20144-C1	Loc. Gâlmeia, Str Unirii, Nr. 45, Jud. Prahova	Nr. niveluri:1; S. construita la sol:210 mp; SCOALA
A1.2	20144-C2	Loc. Gâlmeia, Str Unirii, Nr. 45, Jud. Prahova	Nr. niveluri:1; S. construita la sol:14 mp;

B. Partea II. Proprietari și acte

Inscrieri privitoare la dreptul de proprietate și alte drepturi reale	Referințe	
46717 / 29/08/2007		
Adeverinta nr. 2156, din 24/07/2007 emis de PRIMARIA PLOPU (; adeverinta nr.1719/15.06.2007 emis de PRIMARIA PLOPU;hotarare nr.12/30.08.1999 emis de CONSILIUL LOCAL PLOPU;hotarare nr.19/28.12.2000 emis de CONSILIUL LOCAL PLOPU;hotarare nr.29/19.08.2007 emis de CONSILIUL LOCAL PLOPU;);		
B1	Intabulare, drept de PROPRIETATE, dobandit prin Lege, cota actuala 1/1, cota initiala 1/1 1) COMUNA PLOPU , CIF:999999999999	A1, A1.1, A1.2
55129 / 18/07/2014		
Act Notarial nr. 1142, din 26/03/2014 emis de NP TANASE MARIA (; act administrativ nr. 32/23-05-2014 emis de PRIMARIA PLOPU; act administrativ nr. 50421/02-07-2014 emis de OCPI PRAHOVA;);		
B2	se actualizeaza informatiile cadastrale in sensul modificarii limitelor si suprafetei imobilului conform documentatiei tehnice avizate	A1, A1.1, A1.2
46717 / 29/08/2007		
Adeverinta nr. 2156, din 24/07/2007 emis de PRIMARIA PLOPU (; adeverinta nr.1719/15.06.2007 emis de PRIMARIA PLOPU;hotarare nr.12/30.08.1999 emis de CONSILIUL LOCAL PLOPU;hotarare nr.19/28.12.2000 emis de CONSILIUL LOCAL PLOPU;hotarare nr.29/19.08.2007 emis de CONSILIUL LOCAL PLOPU;);		
B3	Intabulare, drept de ADMINISTRARE, cota actuala 1/1, cota initiala 1/1 1) PRIMARIA COMUNEI PLOPU , CIF:999999999999	A1

C. Partea III. SARCINI .

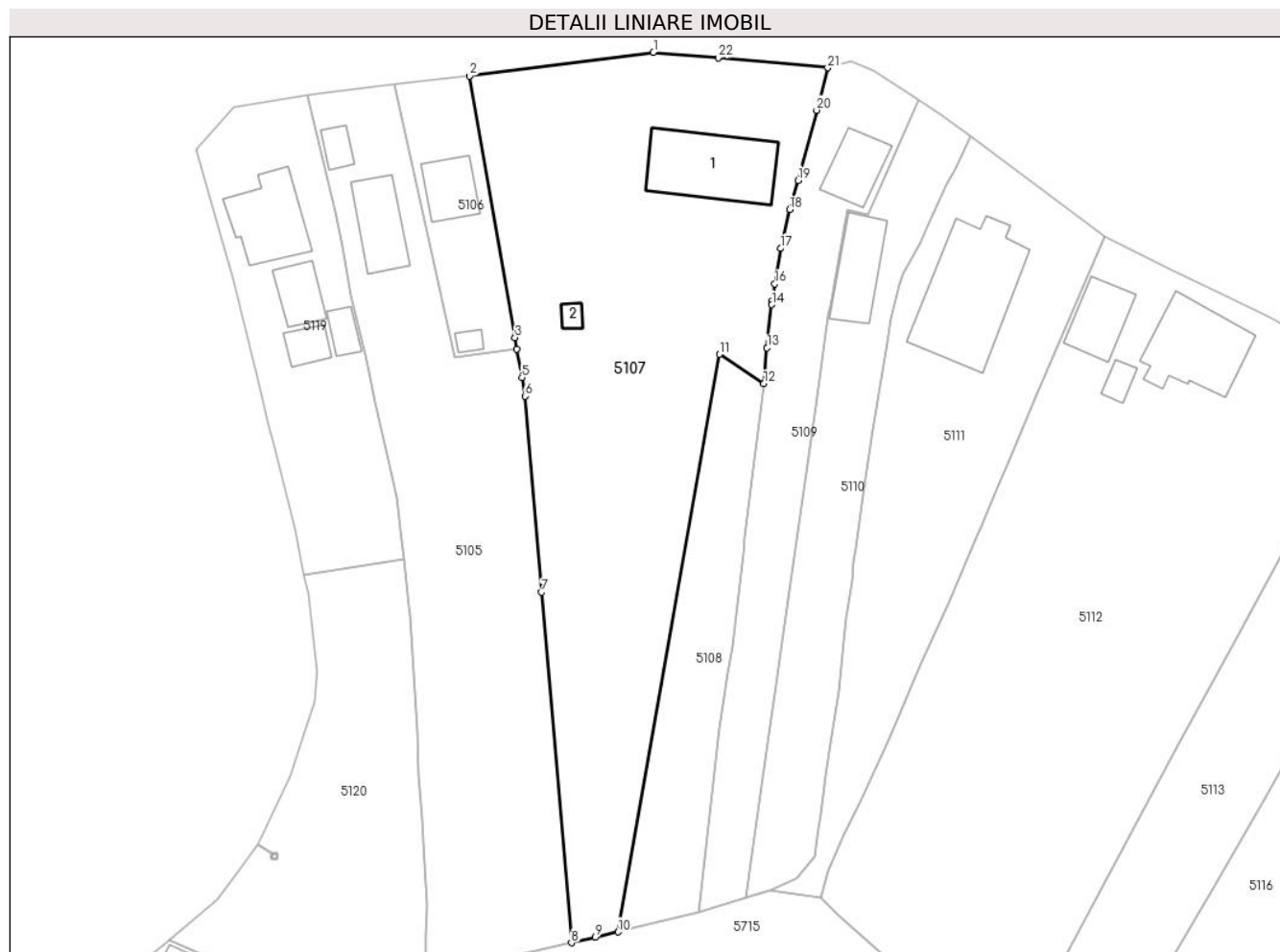
Inscrieri privind dezmembramintele dreptului de proprietate, drepturi reale de garanție și sarcini	Referințe
NU SUNT	

Anexa Nr. 1 La Partea I

Teren

Nr cadastral	Suprafața (mp)*	Observații / Referințe
20144	Din acte: 5.066 Masurata: 4.158	

* Suprafața este determinată în planul de proiecție Stereo 70.



Date referitoare la teren

Crt	Categorie folosință	Intravilan	Suprafața (mp)	Tarla	Parcelă	Nr. topo	Observații / Referințe
1	curți constructii	DA	2.069	12	247	-	
2	arabil	DA	2.089	12	251	-	DIN A251

Date referitoare la construcții

Crt	Număr	Destinație construcție	Supraf. (mp)	Situație juridică	Observații / Referințe
A1.1	20144-C1	construcții administrative și social culturale	Din acte: 0 Masurata: 210	Cu acte	Nr. niveluri:1; S. construita la sol:210 mp; SCOALA
A1.2	20144-C2	construcții anexa	Din acte: 0 Masurata: 14	Cu acte	Nr. niveluri:1; S. construita la sol:14 mp;

Lungime Segmente

1) Valorile lungimilor segmentelor sunt obținute din proiecție în plan.

Punct început	X / Y	Punct sfârșit	X / Y	Lungime segment (** (m)	Punct început	X / Y	Punct sfârșit	X / Y	Lungime segment (** (m)
1	586.707,27 393.464,094	2	586.677,604 393.460,277	29.911	2	586.677,604 393.460,277	3	586.684,935 393.418,08	42.829

Punct început	X / Y	Punct sfârșit	X / Y	Lungime segment (** (m)	Punct început	X / Y	Punct sfârșit	X / Y	Lungime segment (** (m)
3	586.684,935 393.418,08	4	586.685,259 393.416,221	1.887	4	586.685,259 393.416,221	5	586.686,062 393.411,6	4.69
5	586.686,062 393.411,6	6	586.686,576 393.408,638	3.006	6	586.686,576 393.408,638	7	586.689,253 393.376,989	31.762
7	586.689,253 393.376,989	8	586.694,037 393.320,427	56.764	8	586.694,037 393.320,427	9	586.697,91 393.321,282	3.966
9	586.697,91 393.321,282	10	586.701,559 393.322,165	3.754	10	586.701,559 393.322,165	11	586.717,921 393.415,385	94.645
11	586.717,921 393.415,385	12	586.725,082 393.410,626	8.598	12	586.725,082 393.410,626	13	586.725,608 393.416,41	5.808
13	586.725,608 393.416,41	14	586.726,383 393.423,372	7.005	14	586.726,383 393.423,372	15	586.726,454 393.424,009	0.641
15	586.726,454 393.424,009	16	586.726,876 393.426,726	2.75	16	586.726,876 393.426,726	17	586.727,764 393.432,451	5.793
17	586.727,764 393.432,451	18	586.729,29 393.438,764	6.495	18	586.729,29 393.438,764	19	586.730,627 393.443,45	4.873
19	586.730,627 393.443,45	20	586.733,624 393.454,757	11.697	20	586.733,624 393.454,757	21	586.735,419 393.461,602	7.076
21	586.735,419 393.461,602	22	586.717,73 393.463,23	17.764	22	586.717,73 393.463,23	1	586.707,27 393.464,094	10.496

** Lungimile segmentelor sunt determinate în planul de proiecție Stereo 70 și sunt rotunjite la 1 milimetru.

*** Distanța dintre puncte este formată din segmente cumulate ce sunt mai mici decât valoarea 1 milimetru.

**DATE DESPRE IMOBILUL NR. 5108**

Oficiul de Cadastru și Publicitate Imobiliară PRAHOVA
Biroul de Cadastru și Publicitate Imobiliară Ploiești

A. Partea I. Descrierea imobilului

TEREN Extravilan

Adresa: Jud. Prahova

Nr. Crt	Nr cadastral Nr. topografic	Suprafața* (mp)	Observații / Referințe
A1	21105	908	Sector cadastral:15 Teren neimpregmuit;

B. Partea II. Proprietari și acte

Inscrieri privitoare la dreptul de proprietate și alte drepturi reale		Referințe
58936 / 01/08/2014		
Act Administrativ nr. 10, din 30/06/2000 emis de CONSILIUL LOCAL PLOPU (; act notarial nr. 1142/26-03-2014 emis de NP TUDOSE MARIA; act administrativ nr. 32/23-05-2014 emis de PRIMARIA PLOPU; act administrativ nr. 50421/02-07-2014 emis de OCPI PRAHOVA; act administrativ nr. 3590/30-07-2014 emis de CONSILIUL LOCAL PLOPU;);		
B1	Intabulare, drept de PROPRIETATE, dobandit prin Lege, cota actuala 1/1, cota initiala 1/1 1) COMUNA PLOPU , CIF:2844626	A1

C. Partea III. SARCINI .

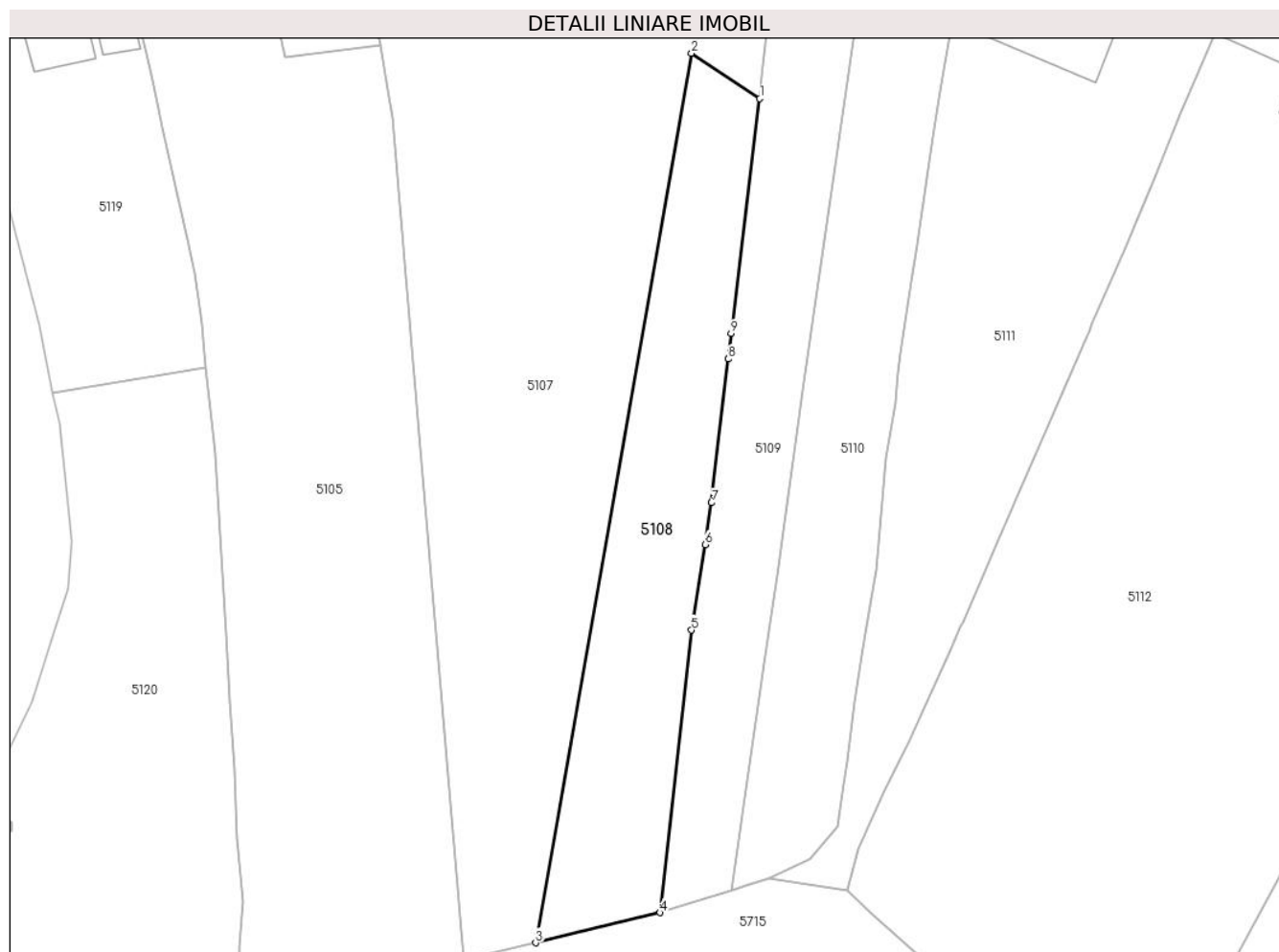
Inscrieri privind dezmembramintele dreptului de proprietate, drepturi reale de garanție și sarcini	Referințe
NU SUNT	

Anexa Nr. 1 La Partea I

Teren

Nr cadastral	Suprafața (mp)*	Observații / Referințe
21105	908	

* Suprafața este determinată în planul de proiecție Stereo 70.



Date referitoare la teren

Crt	Categorie folosință	Intravilan	Suprafața (mp)	Tarla	Parcelă	Nr. topo	Observații / Referințe
1	arabil	NU	908	12	251	-	

Lungime Segmente

1) Valorile lungimilor segmentelor sunt obținute din proiecție în plan.

Punct început	X / Y	Punct sfârșit	X / Y	Lungime segment (** (m)
1	586.725,082 393.410,626	2	586.717,921 393.415,385	8.598
2	586.717,921 393.415,385	3	586.701,559 393.322,165	94.645
3	586.701,559 393.322,165	4	586.714,612 393.325,322	13.429
4	586.714,612 393.325,322	5	586.717,906 393.354,939	29.8
5	586.717,906 393.354,939	6	586.719,329 393.363,901	9.074

Punct început	X / Y	Punct sfârșit	X / Y	Lungime segment (** (m)
6	586.719,329 393.363,901	7	586.720,023 393.368,269	4.423
7	586.720,023 393.368,269	8	586.721,769 393.383,342	15.174
8	586.721,769 393.383,342	9	586.722,079 393.386,016	2.692
9	586.722,079 393.386,016	1	586.725,082 393.410,626	24.793

** Lungimile segmentelor sunt determinate în planul de proiecție Stereo 70 și sunt rotunjite la 1 milimetru.

*** Distanța dintre puncte este formată din segmente cumulate ce sunt mai mici decât valoarea 1 milimetru.

**DATE DESPRE IMOBILUL NR. 5109**

Oficiul de Cadastru și Publicitate Imobiliară PRAHOVA
Biroul de Cadastru și Publicitate Imobiliară Ploiești

A. Partea I. Descrierea imobilului

TEREN Necunoscut

Nr. CF vechi:851

Nr. cadastral vechi:10115

Adresa: Loc. Gâlmeia, Str Unirii, Nr. 43, Jud. Prahova

Nr. Crt	Nr cadastral Nr. topografic	Suprafața* (mp)	Observații / Referințe
A1	20169	1.268	Sector cadastral:15 Teren imprejmuit;

Construcții

Crt	Nr cadastral Nr. topografic	Adresa	Observații / Referințe
A1.1	20169-C1	Loc. Gâlmeia, Str Unirii, Nr. 43, Jud. Prahova	Nr. niveluri:2; S. construita la sol:83 mp; S. construita desfasurata:100.96 mp;

B. Partea II. Proprietari și acte

Inscrieri privitoare la dreptul de proprietate și alte drepturi reale	Referințe
5877 / 31/01/2008	
Act Dezmembrare nr. 223, din 30/01/2008 emis de NP LUPU MARIA LUIZA;	
B0	Se infiintează cartea funciara nr. 851 a unitatii administrativ teritoriale Plopu , care cuprinde imobilul cu numarul cadastral 10115 descris la PI/A+1, rezultat din dezmembrarea imobilului cu numarul cadastral 10010 din cartea funciara nr. 720 a aceleiasi unitati administrativ teritoriale.
	A1
5881 / 31/01/2008	
Contract De Vanzare-Cumparare nr. 225, din 30/01/2008 emis de NP LUPU MARIA LUIZA;	
B2	Intabulare, drept de PROPRIETATEcumparare ca bun comun, dobandit prin Conventie, cota actuala 1/1, cota initiala 1/1
	A1, A1.1
	1) BLEAU ELENA, casatorita;

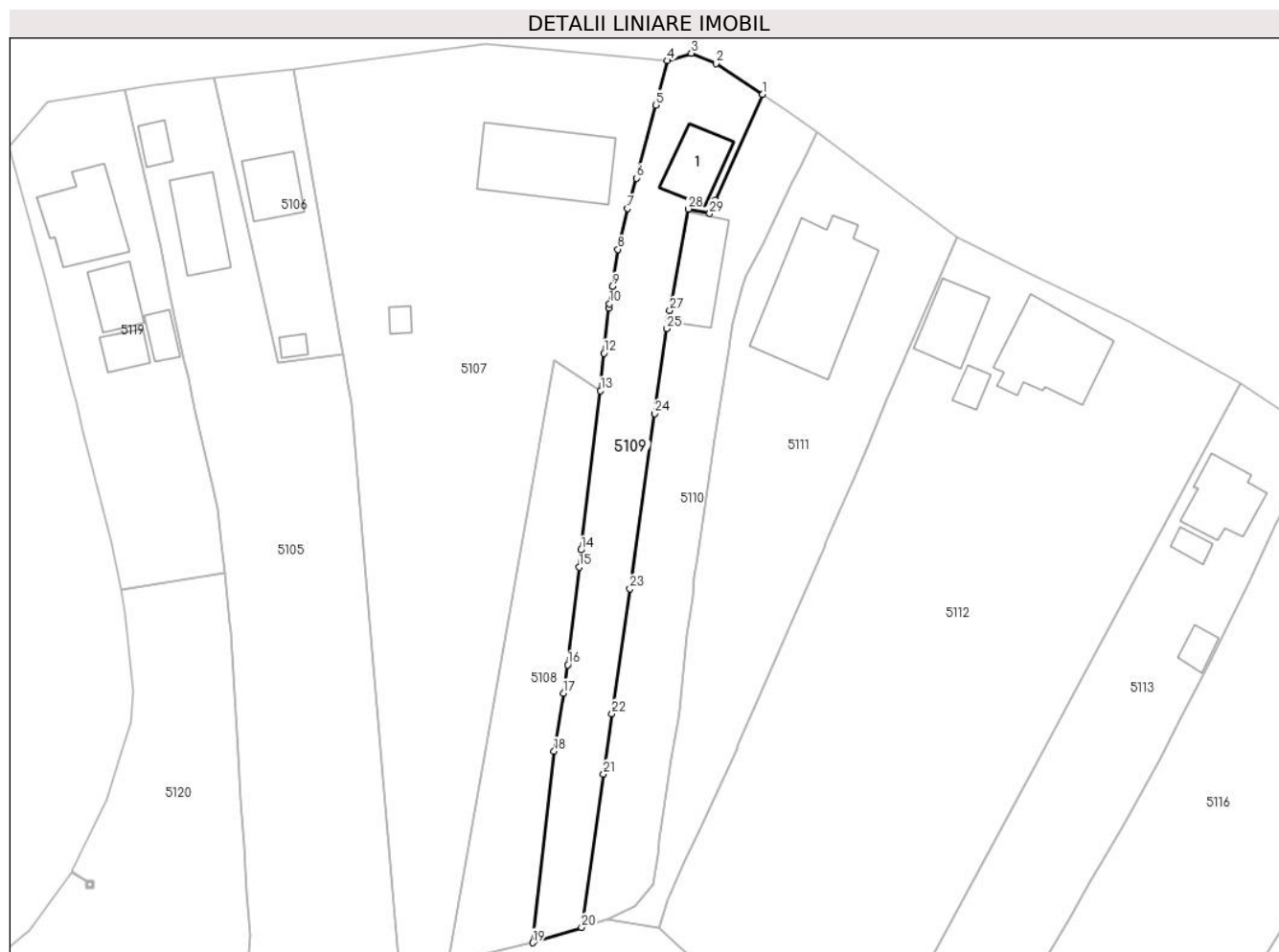
C. Partea III. SARCINI .

Inscrieri privind dezmembramintele dreptului de proprietate, drepturi reale de garanție și sarcini	Referințe
NU SUNT	

Anexa Nr. 1 La Partea I**Teren**

Nr cadastral	Suprafața (mp)*	Observații / Referințe
20169	1.268	

* Suprafața este determinată în planul de proiecție Stereo 70.

**Date referitoare la teren**

Crt	Categorie folosință	Intravilan	Suprafața (mp)	Tarla	Parcelă	Nr. topo	Observații / Referințe
1	curți constructii	DA	454	12	244,245,246	-	
2	arabil	DA	147	12	244,245,246	-	
3	vie	NU	233	12	244,245,246	-	
4	livada	NU	156	12	244,245,246	-	
5	neproductiv	NU	278	12	244,245,246	-	

Date referitoare la construcții

Crt	Număr	Destinație construcție	Supraf. (mp)	Situație juridică	Observații / Referințe
A1.1	20169-C1	construcții de locuințe	Din acte: 0 Masurata: 83	Cu acte	Nr. niveluri:2; S. construita la sol:83 mp; S. construita desfasurata:100.96 mp;

Lungime Segmente

1) Valorile lungimilor segmentelor sunt obținute din proiecție în plan.

Punct început	X / Y	Punct sfârșit	X / Y	Lungime segment (** (m))	Punct început	X / Y	Punct sfârșit	X / Y	Lungime segment (** (m))
1	586.750,13 393.456,39	2	586.742,93 393.461,16	8.637	2	586.742,93 393.461,16	3	586.739,13 393.462,75	4.119

Punct început	X / Y	Punct sfârșit	X / Y	Lungime segment (** (m)
3	586.739,13 393.462,75	4	586.735,419 393.461,602	3.885
5	586.733,624 393.454,757	6	586.730,627 393.443,45	11.697
7	586.729,29 393.438,764	8	586.727,764 393.432,451	6.495
9	586.726,876 393.426,726	10	586.726,454 393.424,009	2.75
11	586.726,383 393.423,372	12	586.725,608 393.416,41	7.005
13	586.725,082 393.410,626	14	586.722,079 393.386,016	24.793
15	586.721,769 393.383,342	16	586.720,023 393.368,269	15.174
17	586.719,329 393.363,901	18	586.717,906 393.354,939	9.074
19	586.714,612 393.325,322	20	586.722,16 393.327,71	7.917
21	586.725,533 393.351,382	22	586.726,864 393.360,723	9.435
23	586.729,615 393.380,033	24	586.733,47 393.407,089	27.329
25	586.735,338 393.420,203	26	586.735,55 393.421,69	1.502
27	586.735,788 393.422,997	28	586.738,648 393.438,709	15.97
29	586.741,97 393.437,981	30	586.742,879 393.440,031	2.242

Punct început	X / Y	Punct sfârșit	X / Y	Lungime segment (** (m)
4	586.735,419 393.461,602	5	586.733,624 393.454,757	7.076
6	586.730,627 393.443,45	7	586.729,29 393.438,764	4.873
8	586.727,764 393.432,451	9	586.726,876 393.426,726	5.793
10	586.726,454 393.424,009	11	586.726,383 393.423,372	0.641
12	586.725,608 393.416,41	13	586.725,082 393.410,626	5.808
14	586.722,079 393.386,016	15	586.721,769 393.383,342	2.692
16	586.720,023 393.368,269	17	586.719,329 393.363,901	4.423
18	586.717,906 393.354,939	19	586.714,612 393.325,322	29.8
20	586.722,16 393.327,71	21	586.725,533 393.351,382	23.911
22	586.726,864 393.360,723	23	586.729,615 393.380,033	19.505
24	586.733,47 393.407,089	25	586.735,338 393.420,203	13.246
26	586.735,55 393.421,69	27	586.735,788 393.422,997	1.328
28	586.738,648 393.438,709	29	586.741,97 393.437,981	3.401
30	586.742,879 393.440,031	1	586.750,13 393.456,39	17.894

** Lungimile segmentelor sunt determinate în planul de proiecție Stereo 70 și sunt rotunjite la 1 milimetru.

*** Distanța dintre puncte este formată din segmente cumulate ce sunt mai mici decât valoarea 1 milimetru.

**DATE DESPRE IMOBILUL NR. 5110**

Oficiul de Cadastru și Publicitate Imobiliară PRAHOVA
Biroul de Cadastru și Publicitate Imobiliară Ploiești

A. Partea I. Descrierea imobilului

TEREN Necunoscut

Nr. CF vechi:850

Nr. cadastral vechi:10114

Adresa: Loc. Gâlmeia, Str Unirii, Nr. 41, Jud. Prahova

Nr. Crt	Nr cadastral Nr. topografic	Suprafața* (mp)	Observații / Referințe
A1	20168	Din acte: 2.539 Masurata: 1.274	Sector cadastral:15 Teren imprejmuit;

Construcții

Crt	Nr cadastral Nr. topografic	Adresa	Observații / Referințe
A1.1	20168-C1	Loc. Gâlmeia, Str Unirii, Nr. 41, Jud. Prahova	Nr. niveluri:2; S. construita la sol:111 mp;

B. Partea II. Proprietari și acte

Inscrieri privitoare la dreptul de proprietate și alte drepturi reale		Referințe
5877 / 31/01/2008		
Act Dezmembrare nr. 223, din 30/01/2008 emis de NP LUPU MARIA LUIZA;		
B0	Se infiintează cartea funciara nr. 850 a unitatii administrativ teritoriale Plopu , care cuprinde imobilul cu numarul cadastral 10114 descris la PI/A+1, rezultat din dezmembrarea imobilului cu numarul cadastral 10010 din cartea funciara nr. 720 a aceleiasi unitati administrativ teritoriale.	A1
5886 / 31/01/2008		
Contract De Vanzare-Cumparare nr. 224, din 30/01/2008 emis de NP LUPU MARIA LUIZA;		
B2	Intabulare, drept de PROPRIETATEcumparare ca bun comun, dobandit prin Conventie, cota actuala 1/1, cota initiala 1/1 1) CARAN DANIEL-SORIN , casatorit;	A1
/		
Act Administrativ nr. 2254, din 06/03/2024 emis de PRIMARIA COMUNEI PLOPU (ADEVÉRINTA;);		
B3	Intabulare, drept de PROPRIETATE, dobandit prin Construire, cota actuala 1/1, cota initiala 1/1 1) CARAN DANIEL-SORIN , casatorit;	A1.1

C. Partea III. SARCINI .

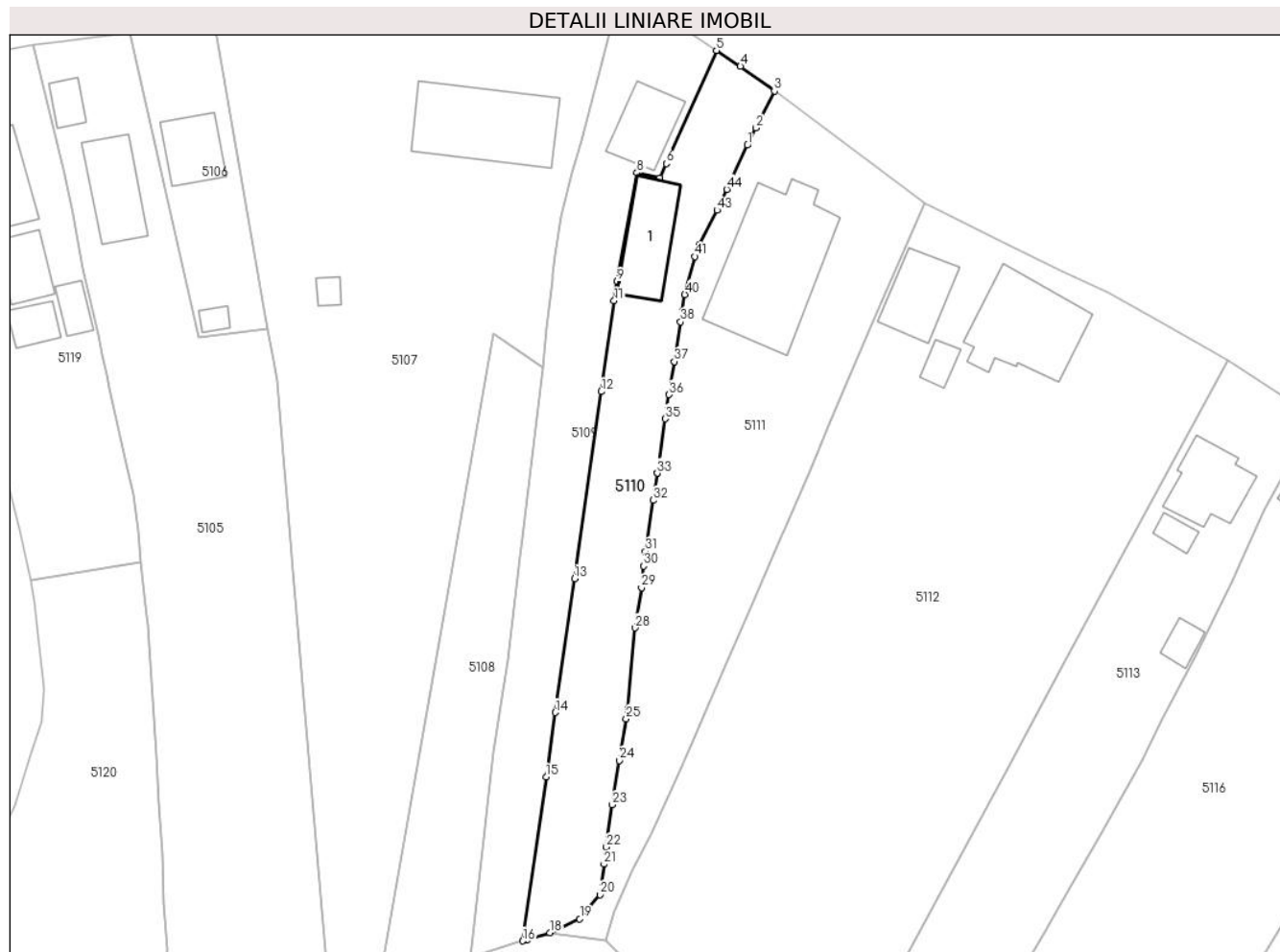
Inscrieri privind dezmembramintele dreptului de proprietate, drepturi reale de garanție și sarcini	Referințe
NU SUNT	

Anexa Nr. 1 La Partea I

Teren

Nr cadastral	Suprafața (mp)*	Observații / Referințe
20168	Din acte: 2.539 Masurata: 1.274	

* Suprafața este determinată în planul de proiecție Stereo 70.



Date referitoare la teren

Crt	Categorie folosință	Intravilan	Suprafața (mp)	Tarla	Parcelă	Nr. topo	Observații / Referințe
1	arabil	DA	165	12	244,245,246	-	
2	curți constructii	DA	216	12	244,245,246	-	
3	arabil	DA	143	12	244,245,246	-	
4	vie	NU	554	12	244,245,246	-	
5	neproductiv	NU	196	12	244,245,246	-	

Date referitoare la construcții

Crt	Număr	Destinație construcție	Supraf. (mp)	Situație juridică	Observații / Referințe
A1.1	20168-C1	construcții de locuințe	Din acte: 0 Masurata: 111	Cu acte	Nr. niveluri:2; S. construita la sol:111 mp;

Lungime Segmente

1) Valorile lungimilor segmentelor sunt obținute din proiecție în plan.

Punct început	X / Y	Punct sfârșit	X / Y	Lungime segment	Punct început	X / Y	Punct sfârșit	X / Y	Lungime segment	Punct început	X / Y	Punct sfârșit	X / Y	Lungime segment
---------------	-------	---------------	-------	-----------------	---------------	-------	---------------	-------	-----------------	---------------	-------	---------------	-------	-----------------

Punct început	X / Y	Punct sfârșit	X / Y	Lungime segment	Punct început	X / Y	Punct sfârșit	X / Y	Lungime segment	Punct început	X / Y	Punct sfârșit	X / Y	Lungime segment
1	586.754,6 393.442,709	2	586.755,878 393.445,182	2.784	2	586.755,878 393.445,182	3	586.758,521 393.450,531	5.966	3	586.758,521 393.450,531	4	586.753,61 393.454,09	6.065
4	586.753,61 393.454,09	5	586.750,13 393.456,39	4.171	5	586.750,13 393.456,39	6	586.742,879 393.440,031	17.894	6	586.742,879 393.440,031	7	586.741,97 393.437,981	2.242
7	586.741,97 393.437,981	8	586.738,648 393.438,709	3.401	8	586.738,648 393.438,709	9	586.735,788 393.422,997	15.97	9	586.735,788 393.422,997	10	586.735,55 393.421,69	1.328
10	586.735,55 393.421,69	11	586.735,338 393.420,203	1.502	11	586.735,338 393.420,203	12	586.733,47 393.407,089	13.246	12	586.733,47 393.407,089	13	586.729,615 393.380,033	27.329
13	586.729,615 393.380,033	14	586.726,864 393.360,723	19.505	14	586.726,864 393.360,723	15	586.725,533 393.351,382	9.435	15	586.725,533 393.351,382	16	586.722,16 393.327,71	23.911
16	586.722,16 393.327,71	17	586.722,864 393.327,925	0.736	17	586.722,864 393.327,925	18	586.726,06 393.328,899	3.341	18	586.726,06 393.328,899	19	586.730,381 393.330,911	4.766
19	586.730,381 393.330,911	20	586.733,3 393.334,39	4.541	20	586.733,3 393.334,39	21	586.733,891 393.338,776	4.426	21	586.733,891 393.338,776	22	586.734,22 393.341,25	2.496
22	586.734,22 393.341,25	23	586.735,059 393.347,364	6.171	23	586.735,059 393.347,364	24	586.736,081 393.353,793	6.51	24	586.736,081 393.353,793	25	586.737,086 393.359,805	6.095
25	586.737,086 393.359,805	26	586.737,31 393.361,142	1.356	26	586.737,31 393.361,142	27	586.737,311 393.361,15	0.008	27	586.737,311 393.361,15	28	586.738,353 393.372,939	11.835
28	586.738,353 393.372,939	29	586.739,293 393.378,755	5.891	29	586.739,293 393.378,755	30	586.739,628 393.381,872	3.135	30	586.739,628 393.381,872	31	586.739,86 393.384,01	2.151
31	586.739,86 393.384,01	32	586.740,975 393.391,371	7.445	32	586.740,975 393.391,371	33	586.741,57 393.395,296	3.97	33	586.741,57 393.395,296	34	586.741,57 393.395,3	0.004
34	586.741,57 393.395,3	35	586.742,764 393.403,169	7.959	35	586.742,764 393.403,169	36	586.743,29 393.406,639	3.51	36	586.743,29 393.406,639	37	586.744,045 393.411,427	4.847
37	586.744,045 393.411,427	38	586.744,952 393.417,185	5.829	38	586.744,952 393.417,185	39	586.745,185 393.418,663	1.496	39	586.745,185 393.418,663	40	586.745,571 393.421,114	2.481
40	586.745,571 393.421,114	41	586.747,041 393.426,617	5.696	41	586.747,041 393.426,617	42	586.747,64 393.428,268	1.756	42	586.747,64 393.428,268	43	586.750,215 393.433,303	5.655
43	586.750,215 393.433,303	44	586.751,621 393.436,318	3.327	44	586.751,621 393.436,318	1	586.754,6 393.442,709	7.051					

** Lungimile segmentelor sunt determinate în planul de proiecție Stereo 70 și sunt rotunjite la 1 milimetru.

*** Distanța dintre puncte este formată din segmente cumulate ce sunt mai mici decât valoarea 1 milimetru.

**DATE DESPRE IMOBILUL NR. 5111**

Oficiul de Cadastru și Publicitate Imobiliară PRAHOVA
Biroul de Cadastru și Publicitate Imobiliară Ploiești

A. Partea I. Descrierea imobilului

TEREN Necunoscut

Adresa: Loc. Gâlmeia, Str Unirii, Nr. 39, Jud. Prahova

Nr. Crt	Nr cadastral Nr. topografic	Suprafața* (mp)	Observații / Referințe
A1	20587	Din acte: 2.143 Masurata: 2.095	Sector cadastral:15 Teren imprejmuit;

Construcții

Crt	Nr cadastral Nr. topografic	Adresa	Observații / Referințe
A1.1	20587-C1	Loc. Gâlmeia, Str Unirii, Nr. 39, Jud. Prahova	Nr. niveluri:1; S. construita la sol:290 mp;

B. Partea II. Proprietari și acte

Inscrieri privitoare la dreptul de proprietate și alte drepturi reale		Referințe
31492 / 02/06/2011		
Act Administrativ nr. 56810, din 02/04/1996 emis de COMISIA JUDETEANA PRAHOVA (; act administrativ nr. 1956/18-05-2011 emis de PRIMARIA COMUNEI PLOPU);		
B2	se respinge cererea de inscriere a constructiei intrucat nu s-au adus completarile solicitate prin referatul de completare	A1
72985 / 27/07/2016		
Act Notarial nr. 85, din 30/03/2015 emis de BNP FRATIAN EUGEN (; act notarial nr. 162/31-07-2014 emis de BNP FRATIAN EUGEN);		
B3	Intabulare, drept de PROPRIETATEmostenire, dobandit prin Succesiune, cota actuala 1/1, cota initiala 1/1 1) GEANGU GHEORGHE	A1
/		
Act Administrativ nr. 2254, din 06/03/2024 emis de PRIMARIA COMUNEI PLOPU (ADEVERINTA;);		
B4	Intabulare, drept de PROPRIETATE, dobandit prin Construire, cota actuala 1/1, cota initiala 1/1 1) GEANGU GHEORGHE	A1.1

C. Partea III. SARCINI .

Inscrieri privind dezmembramintele dreptului de proprietate, drepturi reale de garanție și sarcini	Referințe
NU SUNT	

Anexa Nr. 1 La Partea I

Teren

Nr cadastral	Suprafața (mp)*	Observații / Referințe
20587	Din acte: 2.143 Masurata: 2.095	

* Suprafața este determinată în planul de proiecție Stereo 70.



Date referitoare la teren

Crt	Categorie folosință	Intra vilan	Suprafața (mp)	Tarla	Parcelă	Nr. topo	Observații / Referințe
1	curți constructii	DA	859	12	243	-	
2	arabil	DA	563	12	242	-	
3	vie	NU	480	12	241	-	
4	neproductiv	NU	193	12	240	-	

Date referitoare la construcții

Crt	Număr	Destinație construcție	Supraf. (mp)	Situație juridică	Observații / Referințe
A1.1	20587-C1	construcții de locuințe	Din acte: 0 Masurata: 290	Cu acte	Nr. niveluri:1; S. construita la sol:290 mp;

Lungime Segmente

1) Valorile lungimilor segmentelor sunt obținute din proiecție în plan.

Punct început	X / Y	Punct sfârșit	X / Y	Lungime segment	Punct început	X / Y	Punct sfârșit	X / Y	Lungime segment	Punct început	X / Y	Punct sfârșit	X / Y	Lungime segment
1	586.735,419 393.331,923	2	586.737,991 393.337,887	6.495	2	586.737,991 393.337,887	3	586.740,731 393.343,262	6.033	3	586.740,731 393.343,262	4	586.745,159 393.352,987	10.686

Punct început	X / Y	Punct sfârșit	X / Y	Lungime segment	Punct început	X / Y	Punct sfârșit	X / Y	Lungime segment	Punct început	X / Y	Punct sfârșit	X / Y	Lungime segment
4	586.745,159 393.352,987	5	586.746,198 393.355,39	2.618	5	586.746,198 393.355,39	6	586.746,339 393.355,716	0.355	6	586.746,339 393.355,716	7	586.750,552 393.365,46	10.616
7	586.750,552 393.365,46	8	586.754,929 393.375,374	10.837	8	586.754,929 393.375,374	9	586.759,639 393.386,375	11.967	9	586.759,639 393.386,375	10	586.759,96 393.387,126	0.817
10	586.759,96 393.387,126	11	586.763,427 393.395,12	8.713	11	586.763,427 393.395,12	12	586.764,314 393.397,252	2.309	12	586.764,314 393.397,252	13	586.766,326 393.402,087	5.237
13	586.766,326 393.402,087	14	586.769,195 393.408,976	7.463	14	586.769,195 393.408,976	15	586.772,885 393.417,548	9.332	15	586.772,885 393.417,548	16	586.780,186 393.434,399	18.365
16	586.780,186 393.434,399	17	586.758,521 393.450,531	27.011	17	586.758,521 393.450,531	18	586.755,878 393.445,182	5.966	18	586.755,878 393.445,182	19	586.754,6 393.442,709	2.784
19	586.754,6 393.442,709	20	586.751,621 393.436,318	7.051	20	586.751,621 393.436,318	21	586.750,215 393.433,303	3.327	21	586.750,215 393.433,303	22	586.747,64 393.428,268	5.655
22	586.747,64 393.428,268	23	586.747,041 393.426,617	1.756	23	586.747,041 393.426,617	24	586.745,571 393.421,114	5.696	24	586.745,571 393.421,114	25	586.745,185 393.418,663	2.481
25	586.745,185 393.418,663	26	586.744,952 393.417,185	1.496	26	586.744,952 393.417,185	27	586.744,045 393.411,427	5.829	27	586.744,045 393.411,427	28	586.743,29 393.406,639	4.847
28	586.743,29 393.406,639	29	586.742,764 393.403,169	3.51	29	586.742,764 393.403,169	30	586.741,57 393.395,3	7.959	30	586.741,57 393.395,3	31	586.741,57 393.395,295	0.005
31	586.741,57 393.395,295	32	586.740,975 393.391,371	3.969	32	586.740,975 393.391,371	33	586.739,86 393.384,01	7.445	33	586.739,86 393.384,01	34	586.739,628 393.381,872	2.151
34	586.739,628 393.381,872	35	586.739,293 393.378,755	3.135	35	586.739,293 393.378,755	36	586.738,353 393.372,939	5.891	36	586.738,353 393.372,939	37	586.737,311 393.361,15	11.835
37	586.737,311 393.361,15	38	586.737,31 393.361,142	0.008	38	586.737,31 393.361,142	39	586.737,086 393.359,805	1.356	39	586.737,086 393.359,805	40	586.736,081 393.353,793	6.095
40	586.736,081 393.353,793	41	586.735,059 393.347,364	6.51	41	586.735,059 393.347,364	42	586.734,22 393.341,25	6.171	42	586.734,22 393.341,25	43	586.733,891 393.338,776	2.496
43	586.733,891 393.338,776	44	586.733,3 393.334,39	4.426	44	586.733,3 393.334,39	45	586.730,381 393.330,911	4.541	45	586.730,381 393.330,911	46	586.726,06 393.328,899	4.766
46	586.726,06 393.328,899	47	586.734,206 393.327,693	8.235	47	586.734,206 393.327,693	1	586.735,419 393.331,923	4.4					

** Lungimile segmentelor sunt determinate în planul de proiecție Stereo 70 și sunt rotunjite la 1 milimetru.

*** Distanța dintre puncte este formată din segmente cumulate ce sunt mai mici decât valoarea 1 milimetru.

**DATE DESPRE IMOBILUL NR. 5112**

Oficiul de Cadastru și Publicitate Imobiliară PRAHOVA
Biroul de Cadastru și Publicitate Imobiliară Ploiești

A. Partea I. Descrierea imobilului

TEREN Necunoscut

Adresa: Loc. Gâlmeia, Str Unirii, Nr. 37, Jud. Prahova

Nr. Crt	Nr cadastral Nr. topografic	Suprafața* (mp)	Observații / Referințe
A1		Din acte: 7.300 Masurata: 5.345	Sector cadastral:15 Teren imprejmuit;

Construcții

Crt	Nr cadastral Nr. topografic	Adresa	Observații / Referințe
A1.1	-C1	Loc. Gâlmeia, Str Unirii, Nr. 37, Jud. Prahova	Nr. niveluri:2; S. construita la sol:184 mp;
A1.2	-C2	Loc. Gâlmeia, Str Unirii, Nr. 37, Jud. Prahova	Nr. niveluri:1; S. construita la sol:93 mp;
A1.3	-C3	Loc. Gâlmeia, Str Unirii, Nr. 37, Jud. Prahova	Nr. niveluri:1; S. construita la sol:23 mp;

B. Partea II. Proprietari și acte

Inscrieri privitoare la dreptul de proprietate și alte drepturi reale		Referințe
/		
Act Administrativ nr. 154, din 12/11/2003 emis de CJSDPAT PRAHOVA (TITLU DE PROPRIETATE;);		
B1	Intabulare, drept de PROPRIETATE, dobandit prin Reconstituire, cota actuala 1/1, cota initiala 1/1 1) TIMPURIU GR. GHEORGHE	A1
Act Administrativ nr. 2254, din 06/03/2024 emis de PRIMARIA COMUNEI PLOPU (ADEVÉRINTA;);		
B2	Intabulare, drept de PROPRIETATE, dobandit prin Construire, cota actuala 1/1, cota initiala 1/1 1) TIMPURIU GR. GHEORGHE	A1.1, A1.2, A1.3

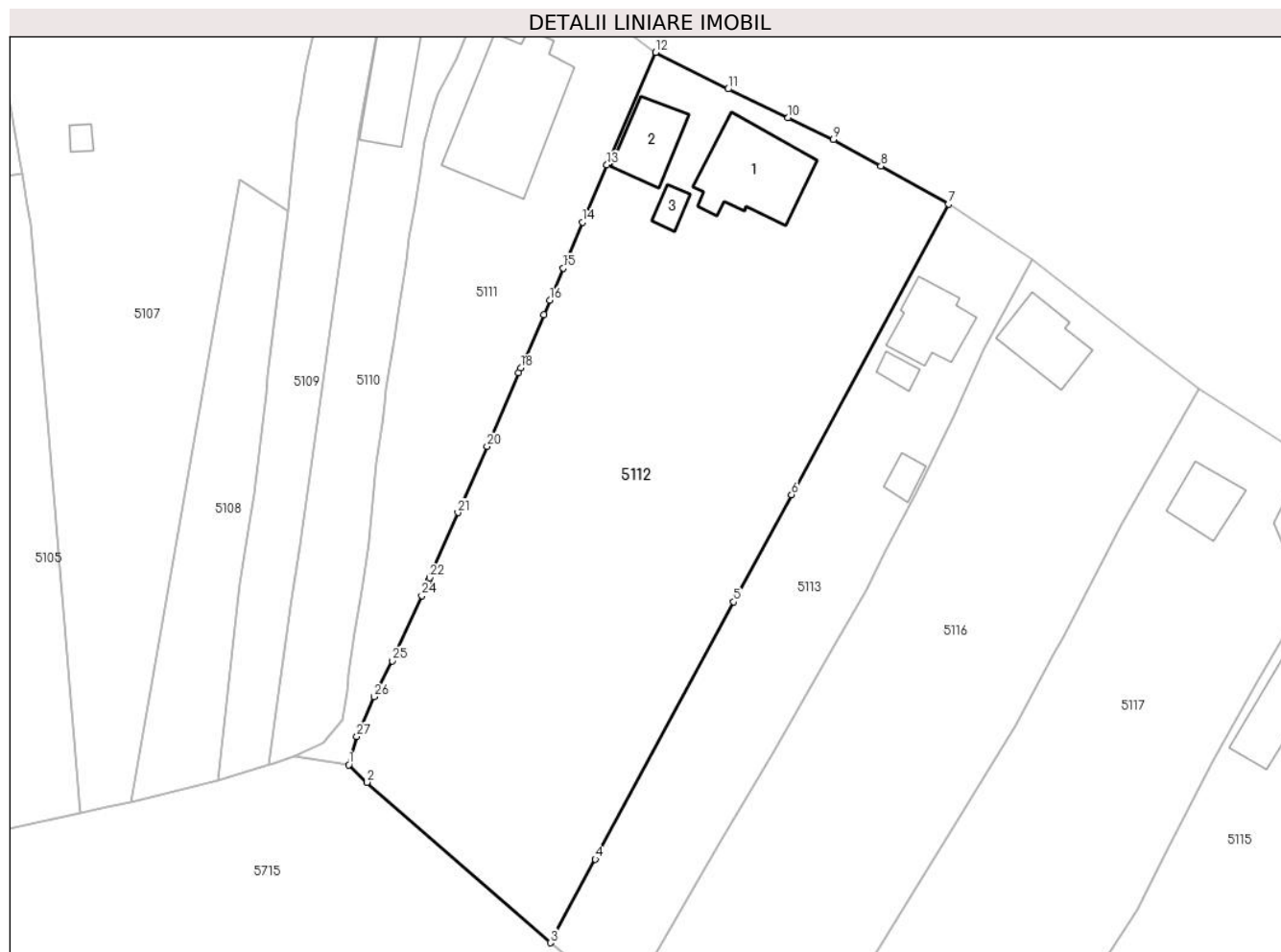
C. Partea III. SARCINI .

Inscrieri privind dezmembramentele dreptului de proprietate, drepturi reale de garanție și sarcini	Referințe
NU SUNT	

Anexa Nr. 1 La Partea I**Teren**

Nr cadastral	Suprafața (mp)*	Observații / Referințe
	Din acte: 7.300 Masurata: 5.345	

* Suprafața este determinată în planul de proiecție Stereo 70.

**Date referitoare la teren**

Crt	Categorie folosință	Intra vilan	Suprafața (mp)	Tarla	Parcelă	Nr. topo	Observații / Referințe
1	curți constructii	DA	1.239	12	238,239	-	
2	arabil	DA	413	12	236	-	
3	vie	NU	728	12	237	-	
4	vie	DA	755	12	236	-	
5	arabil	NU	1.711	12	236	-	
6	altele	NU	499	12	239/1	-	

Date referitoare la construcții

Crt	Număr	Destinație construcție	Supraf. (mp)	Situație juridică	Observații / Referințe
A1.1	-C1	construcții de locuințe	Din acte: 0 Masurata: 184	Cu acte	Nr. niveluri:2; S. construita la sol:184 mp;
A1.2	-C2	construcții de locuințe	Din acte: 0 Masurata: 93	Cu acte	Nr. niveluri:1; S. construita la sol:93 mp;
A1.3	-C3	construcții anexa	Din acte: 0 Masurata: 23	Cu acte	Nr. niveluri:1; S. construita la sol:23 mp;

Lungime Segmente

1) Valorile lungimilor segmentelor sunt obținute din proiecție în plan.

Punct început	X / Y	Punct sfârșit	X / Y	Lungime segment (** (m)
1	586.734,206 393.327,693	2	586.736,956 393.325,062	3.806
3	586.764,387 393.301,019	4	586.771,135 393.313,552	14.234
5	586.791,883 393.352,086	6	586.800,532 393.368,148	18.243
7	586.824,066 393.411,684	8	586.813,931 393.417,365	11.619
9	586.806,815 393.421,354	10	586.800,027 393.424,608	7.528
11	586.791,039 393.428,908	12	586.780,186 393.434,399	12.163
13	586.772,885 393.417,548	14	586.769,195 393.408,976	9.332
15	586.766,326 393.402,087	16	586.764,314 393.397,252	5.237
17	586.763,427 393.395,12	18	586.759,96 393.387,126	8.713
19	586.759,639 393.386,375	20	586.754,929 393.375,374	11.967
21	586.750,552 393.365,46	22	586.746,339 393.355,716	10.616
23	586.746,198 393.355,39	24	586.745,159 393.352,987	2.618
25	586.740,731 393.343,262	26	586.737,991 393.337,887	6.033
27	586.735,419 393.331,923	1	586.734,206 393.327,693	4.4

Punct început	X / Y	Punct sfârșit	X / Y	Lungime segment (** (m)
2	586.736,956 393.325,062	3	586.764,387 393.301,019	36.476
4	586.771,135 393.313,552	5	586.791,883 393.352,086	43.765
6	586.800,532 393.368,148	7	586.824,066 393.411,684	49.49
8	586.813,931 393.417,365	9	586.806,815 393.421,354	8.158
10	586.800,027 393.424,608	11	586.791,039 393.428,908	9.964
12	586.780,186 393.434,399	13	586.772,885 393.417,548	18.365
14	586.769,195 393.408,976	15	586.766,326 393.402,087	7.463
16	586.764,314 393.397,252	17	586.763,427 393.395,12	2.309
18	586.759,96 393.387,126	19	586.759,639 393.386,375	0.817
20	586.754,929 393.375,374	21	586.750,552 393.365,46	10.837
22	586.746,339 393.355,716	23	586.746,198 393.355,39	0.355
24	586.745,159 393.352,987	25	586.740,731 393.343,262	10.686
26	586.737,991 393.337,887	27	586.735,419 393.331,923	6.495

** Lungimile segmentelor sunt determinate în planul de proiecție Stereo 70 și sunt rotunjite la 1 milimetru.

*** Distanța dintre puncte este formată din segmente cumulate ce sunt mai mici decât valoarea 1 milimetru.

**DATE DESPRE IMOBILUL NR. 5113**

Oficiul de Cadastru și Publicitate Imobiliară PRAHOVA
Biroul de Cadastru și Publicitate Imobiliară Ploiești

A. Partea I. Descrierea imobilului

TEREN Necunoscut

Nr. CF vechi:52
Nr. cadastral vechi:65

Adresa: Loc. Gâlmeia, Str Unirii, Nr. 35, Jud. Prahova

Nr. Crt	Nr cadastral Nr. topografic	Suprafața* (mp)	Observații / Referințe
A1	20887	Din acte: 1.989 Masurata: 1.982	Sector cadastral:15 Teren imprejmuit;

Construcții

Crt	Nr cadastral Nr. topografic	Adresa	Observații / Referințe
A1.1	20887-C1	Loc. Gâlmeia, Str Unirii, Nr. 35, Jud. Prahova	Nr. niveluri:2; S. construita la sol:103 mp; din caramida invelita cu tabla, an construire 2005.
A1.2	20887-C2	Loc. Gâlmeia, Str Unirii, Nr. 35, Jud. Prahova	Nr. niveluri:1; S. construita la sol:20 mp;
A1.3	20887-C3	Loc. Gâlmeia, Str Unirii, Nr. 35, Jud. Prahova	Nr. niveluri:1; S. construita la sol:25 mp;

B. Partea II. Proprietari și acte

Inscrieri privitoare la dreptul de proprietate și alte drepturi reale	Referințe
79332 / 21/11/2013	
Act Administrativ nr. 17, din 04/08/2003 emis de Primaria com.Plopu (; act administrativ nr. 14/25-07-2005 emis de Primaria com.Plopu; act administrativ nr. 5097/09-09-2013 emis de Primaria com.Plopu;);	
B3	se noteaza actualizarea informatiilor cadastrale conform documentatiei tehnice avizate in sensul schimbarii categoriei de folosinta a terenului in suprafata de 1000 mp din arabil in curti constructii
	A1, A1.1
10448 / 06/02/2015	
Act Notarial nr. 124, din 05/02/2015 emis de NP FRATIAN IRIS VICTORIA;	
B4	Intabulare, drept de PROPRIETATE, dobandit prin Conventie, cota actuala 1/1, cota initiala 1/1
	1) VIZITEU DOREL 2) VIZITEU ELENA DANIELA
/	
Act Administrativ nr. 2254, din 06/03/2024 emis de PRIMARIA COMUNEI PLOPU (ADEVÉRINTA;);	
B5	Intabulare, drept de PROPRIETATE, dobandit prin Construire, cota actuala 1/1, cota initiala 1/1
	1) VIZITEU ELENA DANIELA 2) VIZITEU DOREL

C. Partea III. SARCINI

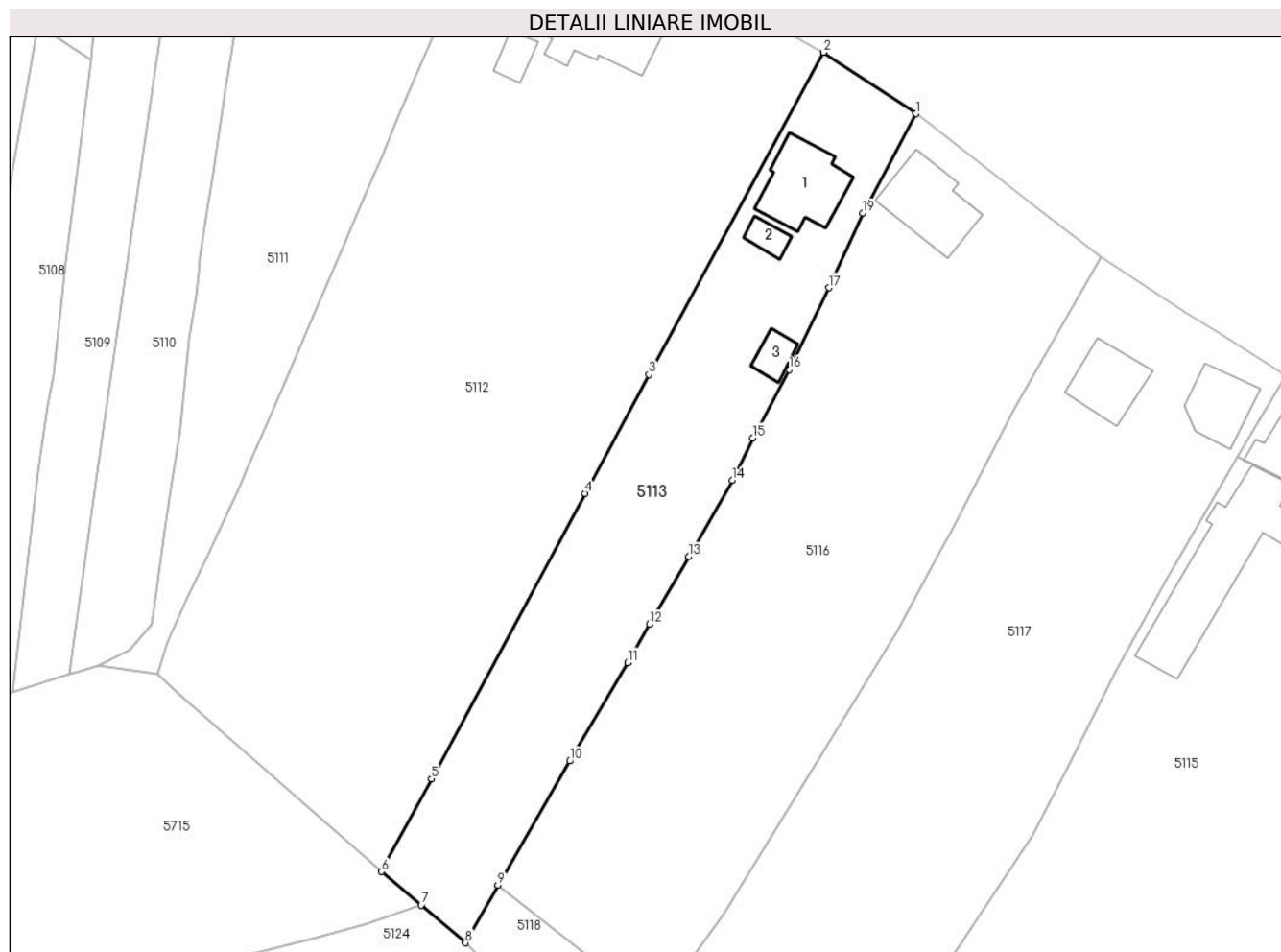
Inscrieri privind dezmembramintele dreptului de proprietate, drepturi reale de garanție și sarcini	Referințe
10448 / 06/02/2015	
Act Notarial nr. 124, din 05/02/2015 emis de NP FRATIAN IRIS VICTORIA;	
C1	Intabulare, drept de UZUFRACT VIAGER, cota actuala 1/1, cota initiala 1/1
	1) ADOCHIEI VIORICA

Anexa Nr. 1 La Partea I

Teren

Nr cadastral	Suprafața (mp)*	Observații / Referințe
20887	Din acte: 1.989 Masurata: 1.982	

* Suprafața este determinată în planul de proiecție Stereo 70.



Date referitoare la teren

Crt	Categorie folosință	Intra vilan	Suprafața (mp)	Tarla	Parcelă	Nr. topo	Observații / Referințe
1	curți construcții	DA	769	12	239	-	partial imprejmuit gard metal si plasa sarma.
2	faneata	NU	301	12	239	-	partial imprejmuit gard plasa sarma.
3	arabil	NU	912	12	236	-	partial imprejmuit gard plasa sarma.

Date referitoare la construcții

Crt	Număr	Destinație construcție	Supraf. (mp)	Situație juridică	Observații / Referințe
A1.1	20887-C1	construcții de locuințe	103	Cu acte	Nr. niveluri:2; S. construită la sol:103 mp; din caramida invelita cu tabla, an construire 2005.
A1.2	20887-C2	construcții anexa	Din acte: 0 Masurata: 20	Cu acte	Nr. niveluri:1; S. construită la sol:20 mp;
A1.3	20887-C3	construcții anexa	Din acte: 0 Masurata: 25	Cu acte	Nr. niveluri:1; S. construită la sol:25 mp;

Lungime Segmente

1) Valorile lungimilor segmentelor sunt obținute din proiecție în plan.

Punct început	X / Y	Punct sfârșit	X / Y	Lungime segment (** (m)
---------------	-------	---------------	-------	-------------------------

Punct început	X / Y	Punct sfârșit	X / Y	Lungime segment (** (m)
1	586.836,57 393.403,399	2	586.824,066 393.411,684	15.0
2	586.824,066 393.411,684	3	586.800,532 393.368,148	49.49
3	586.800,532 393.368,148	4	586.791,883 393.352,086	18.243
4	586.791,883 393.352,086	5	586.771,135 393.313,552	43.765
5	586.771,135 393.313,552	6	586.764,387 393.301,019	14.234
6	586.764,387 393.301,019	7	586.769,746 393.296,482	7.022
7	586.769,746 393.296,482	8	586.775,738 393.291,409	7.851
8	586.775,738 393.291,409	9	586.780,105 393.299,212	8.942
9	586.780,105 393.299,212	10	586.789,81 393.315,958	19.355
10	586.789,81 393.315,958	11	586.797,65 393.329,241	15.424
11	586.797,65 393.329,241	12	586.800,622 393.334,421	5.972
12	586.800,622 393.334,421	13	586.805,868 393.343,566	10.543
13	586.805,868 393.343,566	14	586.811,755 393.353,865	11.863
14	586.811,755 393.353,865	15	586.814,549 393.359,608	6.387
15	586.814,549 393.359,608	16	586.819,428 393.368,819	10.423
16	586.819,428 393.368,819	17	586.824,825 393.379,891	12.317
17	586.824,825 393.379,891	18	586.825,34 393.381,034	1.254
18	586.825,34 393.381,034	19	586.829,37 393.389,969	9.802
19	586.829,37 393.389,969	1	586.836,57 393.403,399	15.238

** Lungimile segmentelor sunt determinate în planul de proiecție Stereo 70 și sunt rotunjite la 1 milimetru.

*** Distanța dintre puncte este formată din segmente cumulate ce sunt mai mici decât valoarea 1 milimetru.

**DATE DESPRE IMOBILUL NR. 5114**

Oficiul de Cadastru și Publicitate Imobiliară PRAHOVA
Biroul de Cadastru și Publicitate Imobiliară Ploiești

A. Partea I. Descrierea imobilului

TEREN Intravilan

Nr. CF vechi:1012

Nr. cadastral vechi:10199

Adresa: Loc. Gâlmeia, Str Unirii, Nr. 29, Jud. Prahova

Nr. Crt	Nr cadastral Nr. topografic	Suprafața* (mp)	Observații / Referințe
A1	20266	Din acte: 208 Masurata: 214	Sector cadastral:15 Teren imprejmuit;

Construcții

Crt	Nr cadastral Nr. topografic	Adresa	Observații / Referințe
A1.1	20266-C1	Loc. Gâlmeia, Str Unirii, Nr. 29, Jud. Prahova	Nr. niveluri:1; S. construita la sol:56 mp; S. construita desfasurata:56 mp;
A1.2	20266-C2	Loc. Gâlmeia, Str Unirii, Nr. 29, Jud. Prahova	Nr. niveluri:1; S. construita la sol:40 mp;

B. Partea II. Proprietari și acte

Inscrieri privitoare la dreptul de proprietate și alte drepturi reale		Referințe
75533 / 10/11/2008		
Contract De Vanzare-Cumparare nr. 4574, din 07/11/2008 emis de NP NECULAE AURELIAN;		
B1	Intabulare, drept de PROPRIETATEcumparare ca bun comun, dobandit prin Conventie, cota actuala 1/1, cota initiala 1/1 1) BALANESCU LUMINITA 2) BALANESCU ADRIAN	A1, A1.1
10190 / 26/01/2023		
Act Notarial nr. 274, din 25/01/2023 emis de NP Popescu Viorica;		
B2	se noteaza conventia încheiată între Popescu Rinell și sotii Balanescu Adrian și Balanescu Luminita, prin care acestia își recunosc reciproc dreptul deplin și exclusiv de proprietate asupra imobilelor așa cum sunt înscrise în cărțile funciare, astfel ca imobilul din prezenta carte funciară este proprietatea exclusivă a sotiilor Balanescu Adrian și Balanescu Luminita	A1, A1.1
/		
Act Administrativ nr. 2254, din 06/03/2024 emis de PRIMARIA COMUNEI PLOPU (ADEVERINTA;);		
B3	Intabulare, drept de PROPRIETATE, dobandit prin Construire, cota actuala 1/1, cota initiala 1/1 1) BALANESCU ADRIAN 2) BALANESCU LUMINITA	A1.2

C. Partea III. SARCINI .

Inscrieri privind dezmembramintele dreptului de proprietate, drepturi reale de garanție și sarcini	Referințe
NU SUNT	

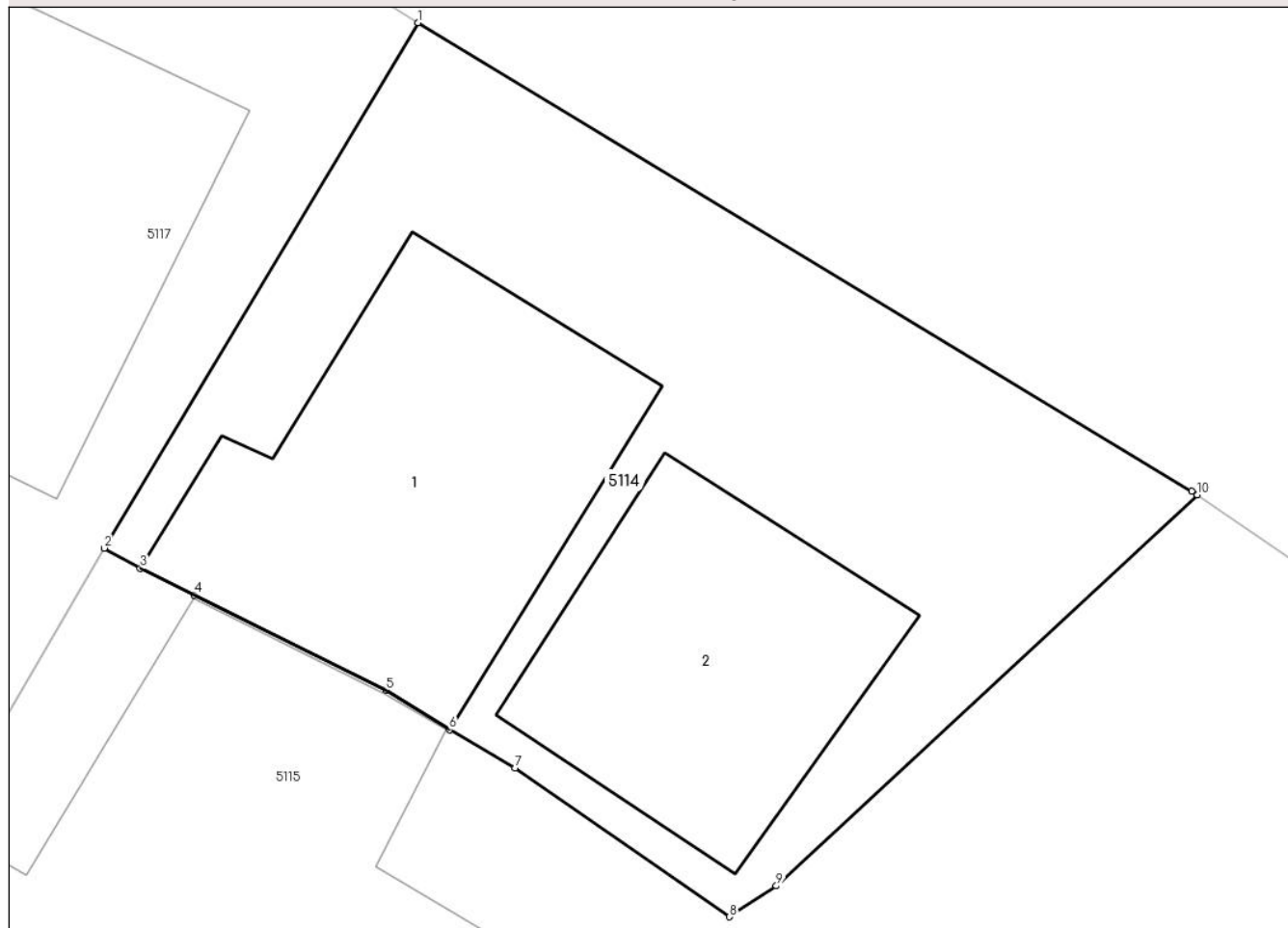
Anexa Nr. 1 La Partea I

Teren

Nr cadastral	Suprafața (mp)*	Observații / Referințe
20266	Din acte: 208 Masurata: 214	

* Suprafața este determinată în planul de proiecție Stereo 70.

DETALII LINIARE IMOBIL



Date referitoare la teren

Crt	Categorie folosință	Intra vilan	Suprafața (mp)	Tarla	Parcelă	Nr. topo	Observații / Referințe
1	curți constructii	DA	214	12	225/1	-	

Date referitoare la construcții

Crt	Număr	Destinație construcție	Supraf. (mp)	Situație juridică	Observații / Referințe
A1.1	20266-C1	construcții de locuințe	Din acte: 0 Masurata: 56	Cu acte	Nr. niveluri:1; S. construita la sol:56 mp; S. construita desfasurata:56 mp;
A1.2	20266-C2	construcții anexa	Din acte: 0 Masurata: 40	Cu acte	Nr. niveluri:1; S. construita la sol:40 mp;

Lungime Segmente

1) Valorile lungimilor segmentelor sunt obținute din proiecție în plan.

Punct început	X / Y	Punct sfârșit	X / Y	Lungime segment (** (m)
1	586.886,62 393.368,01	2	586.880,08 393.357,05	12.763
2	586.880,08 393.357,05	3	586.880,83 393.356,63	0.86

Punct început	X / Y	Punct sfârșit	X / Y	Lungime segment (** (m)
3	586.880,83 393.356,63	4	586.881,949 393.356,074	1.25
4	586.881,949 393.356,074	5	586.885,96 393.354,08	4.479
5	586.885,96 393.354,08	6	586.887,28 393.353,26	1.554
6	586.887,28 393.353,26	7	586.888,644 393.352,456	1.583
7	586.888,644 393.352,456	8	586.893,12 393.349,357	5.444
8	586.893,12 393.349,357	9	586.894,097 393.350,002	1.171
9	586.894,097 393.350,002	10	586.902,875 393.358,16	11.984
10	586.902,875 393.358,16	11	586.902,76 393.358,24	0.14
11	586.902,76 393.358,24	1	586.886,62 393.368,01	18.867

** Lungimile segmentelor sunt determinate în planul de proiecție Stereo 70 și sunt rotunjite la 1 milimetru.

*** Distanța dintre puncte este formată din segmente cumulate ce sunt mai mici decât valoarea 1 milimetru.

**DATE DESPRE IMOBILUL NR. 5115**

Oficiul de Cadastru și Publicitate Imobiliară PRAHOVA
Biroul de Cadastru și Publicitate Imobiliară Ploiești

A. Partea I. Descrierea imobilului

TEREN Necunoscut

Adresa: Loc. Gâlmeia, Str Unirii, Nr. 27, Jud. Prahova

Nr. Crt	Nr cadastral Nr. topografic	Suprafața* (mp)	Observații / Referințe
A1	23757	Din acte: 6.700 Masurata: 6.739	Sector cadastral:15 Teren imprejmuit;

Construcții

Crt	Nr cadastral Nr. topografic	Adresa	Observații / Referințe
A1.1	23757-C1	Loc. Gâlmeia, Str Unirii, Nr. 27, Jud. Prahova	Nr. niveluri:2; S. construita la sol:215 mp; S. construita desfasurata:261 mp; Anul edificării 1930.

B. Partea II. Proprietari și acte

Inscrieri privitoare la dreptul de proprietate și alte drepturi reale		Referințe
134331 / 21/10/2022		
Act Notarial nr. 59, din 24/02/2003 emis de NP POPESCU VIORICA (; act administrativ nr 8349 din 20.10.2022, emis de PRIMARIA COMUNEI PLOPU;act administrativ nr 208866 din 31.10.2011, emis de COMISIA JUDETEANA PRAHOVA;act notarial nr 1080 din 21.07.1973, emis de NOTARIATUL DE STAT JUDETEAN PRAHOVA;act notarial nr 323 din 28.10.2016, emis de NP POPESCU DELIA ELENA;act notarial nr 4718 din 12.06.1969, emis de NOTARIATUL DE STAT JUDETEAN PRAHOVA);		
B1	Intabulare, drept de PROPRIETATE, dobandit prin Succesiune, cota actuala 1/1, cota initiala 1/1 1) POPESCU RINEL	A1
B2	Intabulare, drept de PROPRIETATE, dobandit prin Succesiune, cota actuala 1/1, cota initiala 24/32 1) POPESCU RINEL	A1.1
151006 / 28/11/2022		
Act Administrativ nr. 134331, din 21/10/2022 emis de OCPI PRAHOVA;		
B4	se respinge cererea de reexaminare a incheierii numar 134331/2022 intrucat aceasta a fost pronuntata in conformitate cu prevederile legale in vigoare	A1.1
3198 / 10/01/2023		
Act Administrativ nr. 462, din 06/01/2023 emis de PRIMARIA COMUNEI PLOPU (; act administrativ nr 8349 din 20.10.2022, emis de PRIMARIA COMUNEI PLOPU;act administrativ nr 208866 din 31.10.2011, emis de COMISIA JUDETEANA PRAHOVA;act notarial nr 1080 din 21.07.1973, emis de NOTARIATUL DE STAT JUDETEAN PRAHOVA;act notarial nr 323 din 28.10.2016, emis de NP POPESCU DELIA ELENA;act notarial nr 4718 din 12.06.1969, emis de NOTARIATUL DE STAT JUDETEAN PRAHOVA);		
B5	se rectifica prezenta carte funciara in sensul ca STATUL ROMAN nu este proprietar tabular al constructiei C1 , iar POPESCU RINEL detine in proprietate cota de 1/1 din aceasta	A1.1
10202 / 26/01/2023		
Act Notarial nr. 274, din 25/01/2023 emis de NP Popescu Viorica (; act administrativ nr 8349 din 20.10.2022, emis de PRIMARIA COMUNEI PLOPU;act administrativ nr 208866 din 31.10.2011, emis de COMISIA JUDETEANA PRAHOVA;act notarial nr 1080 din 21.07.1973, emis de NOTARIATUL DE STAT JUDETEAN PRAHOVA;act notarial nr 323 din 28.10.2016, emis de NP POPESCU DELIA ELENA;act notarial nr 4718 din 12.06.1969, emis de NOTARIATUL DE STAT JUDETEAN PRAHOVA);		
B6	se noteaza conventia încheiată între Popescu Rinell și sotii Balanescu Adrian și Balanescu Luminita, prin care acestia isi recunosc reciproc dreptul deplin și exclusiv de proprietate asupra imobilelor așa cum sunt înscrise în cărțile funciare, astfel ca imobilul din prezenta carte funciara este proprietatea exclusivă a lui Popescu Rinell	A1, A1.1

C. Partea III. SARCINI .

Inscrieri privind dezmembramintele dreptului de proprietate, drepturi reale de garanție și sarcini	Referințe
NU SUNT	

Anexa Nr. 1 La Partea I

Teren

Nr cadastral	Suprafața (mp)*	Observații / Referințe
23757	Din acte: 6.700 Masurata: 6.739	

* Suprafața este determinată în planul de proiecție Stereo 70.



Date referitoare la teren

Crt	Categorie folosință	Intravilan	Suprafața (mp)	Tarla	Parcelă	Nr. topo	Observații / Referințe
1	curți constructii	DA	751	12	225	-	
2	vie	DA	2.189	12	227	-	
3	vie	NU	1.893	12	227	-	
4	arabil	NU	1.106	12	224	-	
5	livada	NU	800	12	228	-	

Date referitoare la construcții

Crt	Număr	Destinație construcție	Supraf. (mp)	Situație juridică	Observații / Referințe
A1.1	23757-C1	construcții de locuințe	Din acte: 0 Masurata: 215	Cu acte	Nr. niveluri:2; S. construita la sol:215 mp; S. construita desfasurata:261 mp; Anul edificării 1930.

Lungime Segmente

1) Valorile lungimilor segmentelor sunt obținute din proiecție în plan.

Punct început	X / Y	Punct sfârșit	X / Y	Lungime segment (** (m))	Punct început	X / Y	Punct sfârșit	X / Y	Lungime segment (** (m))

Punct început	X / Y	Punct sfârșit	X / Y	Lungime segment (** (m)
1	586.902,875 393.358,16	2	586.894,097 393.350,002	11.984
3	586.893,12 393.349,357	4	586.888,644 393.352,456	5.444
5	586.887,28 393.353,26	6	586.885,96 393.354,08	1.554
7	586.881,949 393.356,074	8	586.880,83 393.356,63	1.25
9	586.880,08 393.357,05	10	586.870,36 393.340,426	19.257
11	586.863,613 393.328,041	12	586.857,131 393.315,324	14.274
13	586.852,325 393.305,894	14	586.840,055 393.287,424	22.174
15	586.835,769 393.283,495	16	586.835,687 393.283,419	0.112
17	586.833,71 393.281,607	18	586.828,777 393.277,869	6.189
19	586.827,076 393.276,58	20	586.817,38 393.267,798	13.082
21	586.810,05 393.261,159	22	586.805,671 393.256,899	6.109
23	586.805,303 393.256,675	24	586.830,66 393.212,05	51.326
25	586.841,41 393.225,508	26	586.847,667 393.233,34	10.024
27	586.857,664 393.245,241	28	586.863,307 393.252,338	9.067
29	586.867,175 393.256,924	30	586.887,627 393.282,747	32.941
31	586.889,89 393.285,52	32	586.912,945 393.312,124	35.204
33	586.930,98 393.335,03	34	586.916,083 393.347,766	19.599
35	586.910,907 393.352,332	36	586.908,631 393.354,037	2.844
37	586.906,318 393.355,77	1	586.902,875 393.358,16	4.191

Punct început	X / Y	Punct sfârșit	X / Y	Lungime segment (** (m)
2	586.894,097 393.350,002	3	586.893,12 393.349,357	1.171
4	586.888,644 393.352,456	5	586.887,28 393.353,26	1.583
6	586.885,96 393.354,08	7	586.881,949 393.356,074	4.479
8	586.880,83 393.356,63	9	586.880,08 393.357,05	0.86
10	586.870,36 393.340,426	11	586.863,613 393.328,041	14.104
12	586.857,131 393.315,324	13	586.852,325 393.305,894	10.584
14	586.840,055 393.287,424	15	586.835,769 393.283,495	5.814
16	586.835,687 393.283,419	17	586.833,71 393.281,607	2.682
18	586.828,777 393.277,869	19	586.827,076 393.276,58	2.134
20	586.817,38 393.267,798	21	586.810,05 393.261,159	9.89
22	586.805,671 393.256,899	23	586.805,303 393.256,675	0.431
24	586.830,66 393.212,05	25	586.841,41 393.225,508	17.224
26	586.847,667 393.233,34	27	586.857,664 393.245,241	15.543
28	586.863,307 393.252,338	29	586.867,175 393.256,924	5.999
30	586.887,627 393.282,747	31	586.889,89 393.285,52	3.579
32	586.912,945 393.312,124	33	586.930,98 393.335,03	29.154
34	586.916,083 393.347,766	35	586.910,907 393.352,332	6.902
36	586.908,631 393.354,037	37	586.906,318 393.355,77	2.89

** Lungimile segmentelor sunt determinate în planul de proiecție Stereo 70 și sunt rotunjite la 1 milimetru.

*** Distanța dintre puncte este formată din segmente cumulate ce sunt mai mici decât valoarea 1 milimetru.

**DATE DESPRE IMOBILUL NR. 5116**

Oficiul de Cadastru și Publicitate Imobiliară PRAHOVA
Biroul de Cadastru și Publicitate Imobiliară Ploiești

A. Partea I. Descrierea imobilului

TEREN Necunoscut

Adresa: Loc. Gâlmeia, Str Unirii, Nr. 33, Jud. Prahova

Nr. Crt	Nr cadastral Nr. topografic	Suprafața* (mp)	Observații / Referințe
A1		Din acte: 3.465 Masurata: 3.463	Sector cadastral:15 Teren imprejmuit;

Construcții

Crt	Nr cadastral Nr. topografic	Adresa	Observații / Referințe
A1.1	-C1	Loc. Gâlmeia, Str Unirii, Nr. 33, Jud. Prahova	Nr. niveluri:1; S. construita la sol:103 mp;

B. Partea II. Proprietari și acte

Inscrieri privitoare la dreptul de proprietate și alte drepturi reale		Referințe
/		
Act Administrativ nr. 56843, din 25/07/2002 emis de CJSDPAT PRAHOVA (TITLU DE PROPRIETATE;);		
B1	Intabulare, drept de PROPRIETATE, dobandit prin Reconstituire, cota actuala 1/1, cota initiala 1/1 1) TIMPURIU PETRE GHEORGHE	A1
Act Administrativ nr. 2254, din 06/03/2024 emis de PRIMARIA COMUNEI PLOPU (ADEVÉRINTA;);		
B2	Intabulare, drept de PROPRIETATE, dobandit prin Construire, cota actuala 1/1, cota initiala 1/1 1) TIMPURIU PETRE GHEORGHE	A1.1

C. Partea III. SARCINI .

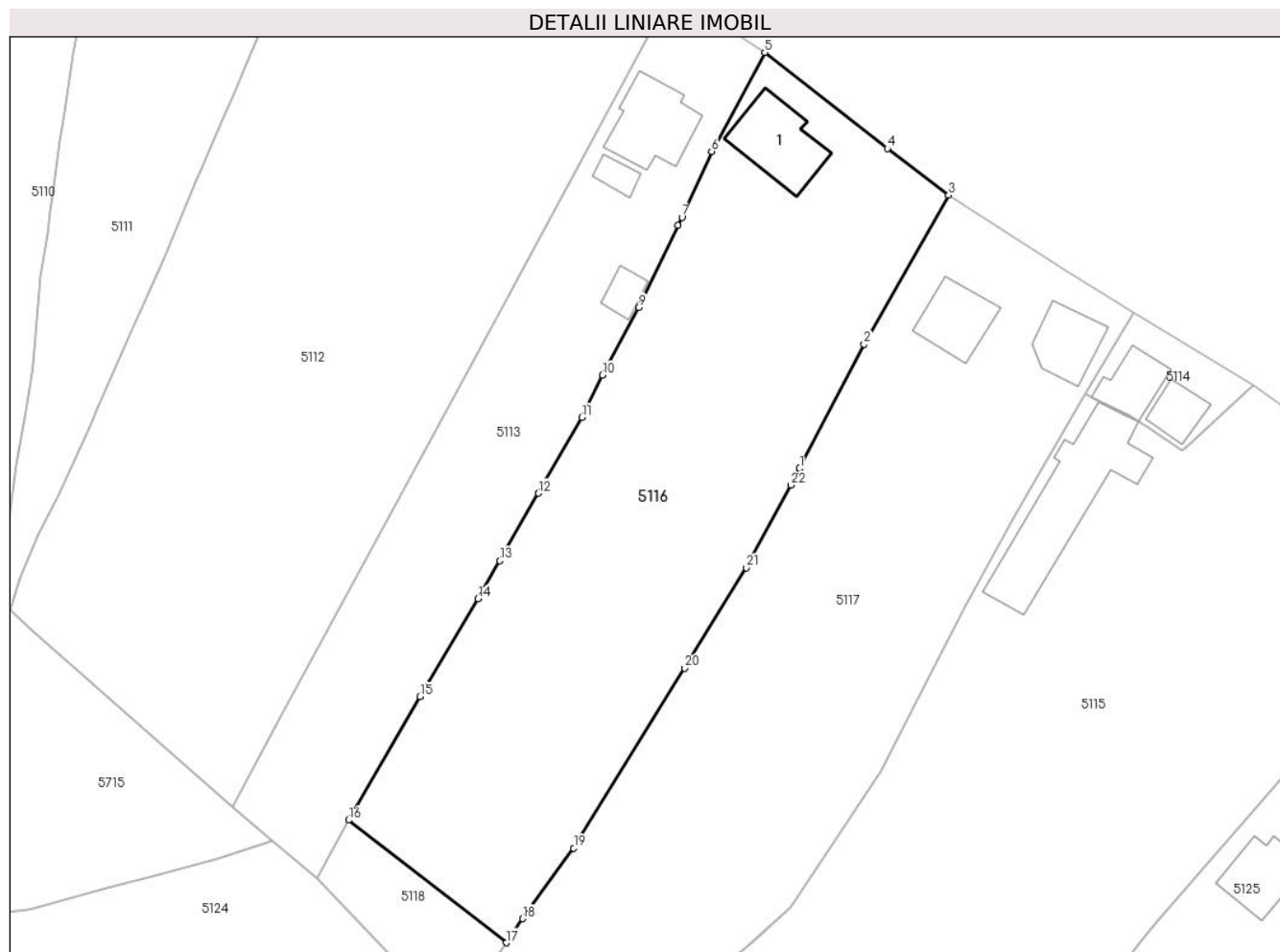
Inscrieri privind dezmembramintele dreptului de proprietate, drepturi reale de garanție și sarcini	Referințe
NU SUNT	

Anexa Nr. 1 La Partea I

Teren

Nr cadastral	Suprafața (mp)*	Observații / Referințe
	Din acte: 3.465 Masurata: 3.463	

* Suprafața este determinată în planul de proiecție Stereo 70.



Date referitoare la teren

Crt	Categorie folosință	Intra vilan	Suprafața (mp)	Tarla	Parcelă	Nr. topo	Observații / Referințe
1	curți constructii	DA	740	12	232	-	
2	arabil	DA	673	12	233	-	
3	vie	NU	844	12	234	-	
4	faneata	NU	1.206	12	235	-	

Date referitoare la construcții

Crt	Număr	Destinație construcție	Supraf. (mp)	Situație juridică	Observații / Referințe
A1.1	-C1	construcții de locuințe	Din acte: 0 Masurata: 103	Cu acte	Nr. niveluri:1; S. construita la sol:103 mp;

Lungime Segmente

1) Valorile lungimilor segmentelor sunt obținute din proiecție în plan.

Punct început	X / Y	Punct sfârșit	X / Y	Lungime segment (** (m))	Punct început	X / Y	Punct sfârșit	X / Y	Lungime segment (** (m))
1	586.841,308 393.346,932	2	586.850,037 393.363,785	18.979	2	586.850,037 393.363,785	3	586.861,531 393.384,004	23.258

Punct început	X / Y	Punct sfârșit	X / Y	Lungime segment (** (m)
3	586.861,531 393.384,004	4	586.853,215 393.390,34	10.455
5	586.836,57 393.403,399	6	586.829,37 393.389,969	15.238
7	586.825,34 393.381,034	8	586.824,825 393.379,891	1.254
9	586.819,428 393.368,819	10	586.814,549 393.359,608	10.423
11	586.811,755 393.353,865	12	586.805,868 393.343,566	11.863
13	586.800,622 393.334,421	14	586.797,65 393.329,241	5.972
15	586.789,81 393.315,958	16	586.780,105 393.299,212	19.355
17	586.801,488 393.282,58	18	586.803,731 393.285,836	3.954
19	586.810,647 393.295,419	20	586.825,721 393.319,828	28.688
21	586.834,08 393.333,467	22	586.840,102 393.344,686	12.733

Punct început	X / Y	Punct sfârșit	X / Y	Lungime segment (** (m)
4	586.853,215 393.390,34	5	586.836,57 393.403,399	21.156
6	586.829,37 393.389,969	7	586.825,34 393.381,034	9.802
8	586.824,825 393.379,891	9	586.819,428 393.368,819	12.317
10	586.814,549 393.359,608	11	586.811,755 393.353,865	6.387
12	586.805,868 393.343,566	13	586.800,622 393.334,421	10.543
14	586.797,65 393.329,241	15	586.789,81 393.315,958	15.424
16	586.780,105 393.299,212	17	586.801,488 393.282,58	27.09
18	586.803,731 393.285,836	19	586.810,647 393.295,419	11.818
20	586.825,721 393.319,828	21	586.834,08 393.333,467	15.997
22	586.840,102 393.344,686	1	586.841,308 393.346,932	2.549

** Lungimile segmentelor sunt determinate în planul de proiecție Stereo 70 și sunt rotunjite la 1 milimetru.

*** Distanța dintre puncte este formată din segmente cumulate ce sunt mai mici decât valoarea 1 milimetru.

**DATE DESPRE IMOBILUL NR. 5117**

Oficiul de Cadastru și Publicitate Imobiliară PRAHOVA
Biroul de Cadastru și Publicitate Imobiliară Ploiești

A. Partea I. Descrierea imobilului

TEREN Necunoscut

Adresa: Loc. Gâlmeia, Str Unirii, Nr. 31, Jud. Prahova

Nr. Crt	Nr cadastral Nr. topografic	Suprafața* (mp)	Observații / Referințe
A1		Din acte: 3.718 Masurata: 3.619	Sector cadastral:15 Teren imprejmuit;

Construcții

Crt	Nr cadastral Nr. topografic	Adresa	Observații / Referințe
A1.1	-C1	Loc. Gâlmeia, Str Unirii, Nr. 31, Jud. Prahova	Nr. niveluri:1; S. construita la sol:74 mp;
A1.2	-C2	Loc. Gâlmeia, Str Unirii, Nr. 31, Jud. Prahova	Nr. niveluri:1; S. construita la sol:71 mp;

B. Partea II. Proprietari și acte

Inscrieri privitoare la dreptul de proprietate și alte drepturi reale		Referințe
/		
Act Administrativ nr. 56830, din 06/06/1996 emis de CJSDPAT PRAHOVA (TITLU DE PROPRIETATE;);		
B1	Intabulare, drept de PROPRIETATE, dobandit prin Reconstituire, cota actuala 1/1, cota initiala 1/1 1) TIMPURIU P/ CAROL	A1
Act Administrativ nr. 2254, din 06/03/2024 emis de PRIMARIA COMUNEI PLOPU (ADEVERINTA;);		
B2	Intabulare, drept de PROPRIETATE, dobandit prin Construire, cota actuala 1/1, cota initiala 1/1 1) TIMPURIU P/ CAROL	A1.1, A1.2

C. Partea III. SARCINI .

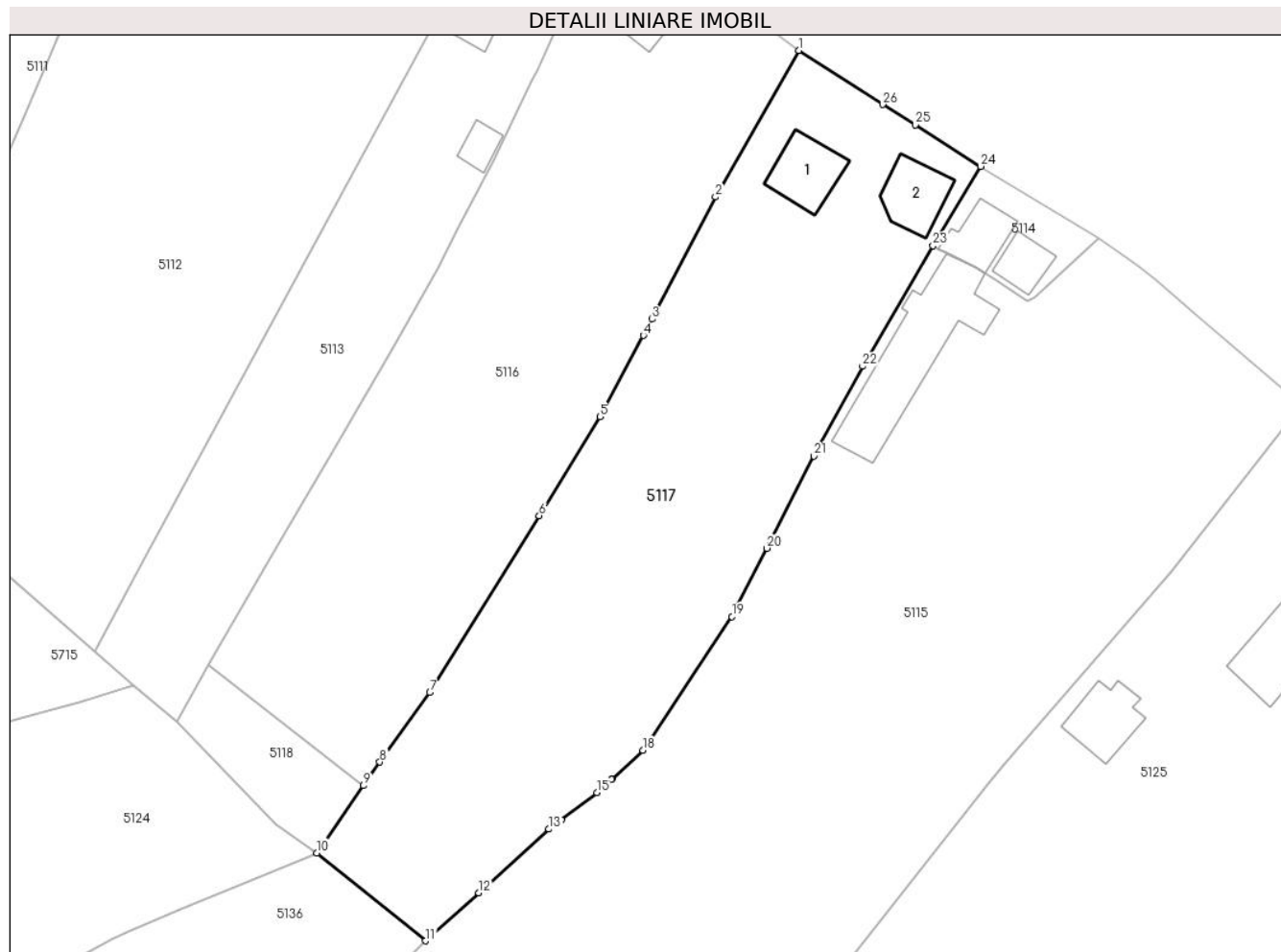
Inscrieri privind dezmembramintele dreptului de proprietate, drepturi reale de garanție și sarcini	Referințe
NU SUNT	

Anexa Nr. 1 La Partea I

Teren

Nr cadastral	Suprafața (mp)*	Observații / Referințe
	Din acte: 3.718 Masurata: 3.619	

* Suprafața este determinată în planul de proiecție Stereo 70.



Date referitoare la teren

Crt	Categorie folosință	Intra vilan	Suprafața (mp)	Tarla	Parcelă	Nr. topo	Observații / Referințe
1	curți constructii	DA	1.297	12	229	-	
2	vie	NU	1.634	12	230	-	
3	faneata	NU	688	12	231	-	

Date referitoare la construcții

Crt	Număr	Destinație construcție	Supraf. (mp)	Situație juridică	Observații / Referințe
A1.1	-C1	construcții de locuințe	Din acte: 0 Masurata: 74	Cu acte	Nr. niveluri:1; S. construita la sol:74 mp;
A1.2	-C2	construcții de locuințe	Din acte: 0 Masurata: 71	Cu acte	Nr. niveluri:1; S. construita la sol:71 mp;

Lungime Segmente

1) Valorile lungimilor segmentelor sunt obținute din proiecție în plan.

Punct început	X / Y	Punct sfârșit	X / Y	Lungime segment (** (m)	Punct început	X / Y	Punct sfârșit	X / Y	Lungime segment (** (m)
1	586.861,531 393.384,004	2	586.850,037 393.363,785	23.258	2	586.850,037 393.363,785	3	586.841,308 393.346,932	18.979

Punct început	X / Y	Punct sfârșit	X / Y	Lungime segment (** (m))
3	586.841,308 393.346,932	4	586.840,102 393.344,686	2.549
5	586.834,08 393.333,467	6	586.825,721 393.319,828	15.997
7	586.810,647 393.295,419	8	586.803,731 393.285,836	11.818
9	586.801,488 393.282,58	10	586.795,041 393.273,28	11.316
11	586.810,05 393.261,159	12	586.817,38 393.267,798	9.89
13	586.827,076 393.276,58	14	586.828,777 393.277,869	2.134
15	586.833,71 393.281,607	16	586.835,687 393.283,419	2.682
17	586.835,769 393.283,495	18	586.840,055 393.287,424	5.814
19	586.852,325 393.305,894	20	586.857,131 393.315,324	10.584
21	586.863,613 393.328,041	22	586.870,36 393.340,426	14.104
23	586.880,08 393.357,05	24	586.886,62 393.368,01	12.763
25	586.877,632 393.373,721	26	586.873,098 393.376,547	5.343

Punct început	X / Y	Punct sfârșit	X / Y	Lungime segment (** (m))
4	586.840,102 393.344,686	5	586.834,08 393.333,467	12.733
6	586.825,721 393.319,828	7	586.810,647 393.295,419	28.688
8	586.803,731 393.285,836	9	586.801,488 393.282,58	3.954
10	586.795,041 393.273,28	11	586.810,05 393.261,159	19.292
12	586.817,38 393.267,798	13	586.827,076 393.276,58	13.082
14	586.828,777 393.277,869	15	586.833,71 393.281,607	6.189
16	586.835,687 393.283,419	17	586.835,769 393.283,495	0.112
18	586.840,055 393.287,424	19	586.852,325 393.305,894	22.174
20	586.857,131 393.315,324	21	586.863,613 393.328,041	14.274
22	586.870,36 393.340,426	23	586.880,08 393.357,05	19.257
24	586.886,62 393.368,01	25	586.877,632 393.373,721	10.649
26	586.873,098 393.376,547	1	586.861,531 393.384,004	13.762

** Lungimile segmentelor sunt determinate în planul de proiecție Stereo 70 și sunt rotunjite la 1 milimetru.

*** Distanța dintre puncte este formată din segmente cumulate ce sunt mai mici decât valoarea 1 milimetru.

**DATE DESPRE IMOBILUL NR. 5118**

Oficiul de Cadastru și Publicitate Imobiliară PRAHOVA
Biroul de Cadastru și Publicitate Imobiliară Ploiești

A. Partea I. Descrierea imobilului

TEREN Extravilan

Adresa: Jud. Prahova

Nr. Crt	Nr cadastral Nr. topografic	Suprafața* (mp)	Observații / Referințe
A1	21581	281	Sector cadastral:15 Teren imprejmuit;

B. Partea II. Proprietari și acte

Inscrieri privitoare la dreptul de proprietate și alte drepturi reale	Referințe
67327 / 26/07/2018	
Act Administrativ nr. 213633, din 02/07/2018 emis de COMISIA JUDETEANA PRAHOVA;	
B1	A1
Intabulare, drept de PROPRIETATE, dobandit prin Reconstituire, cota actuala 1/1, cota initiala 1/1 1) TIMPURIU SITA, (decedata); DEFUNCT:Da	

C. Partea III. SARCINI .

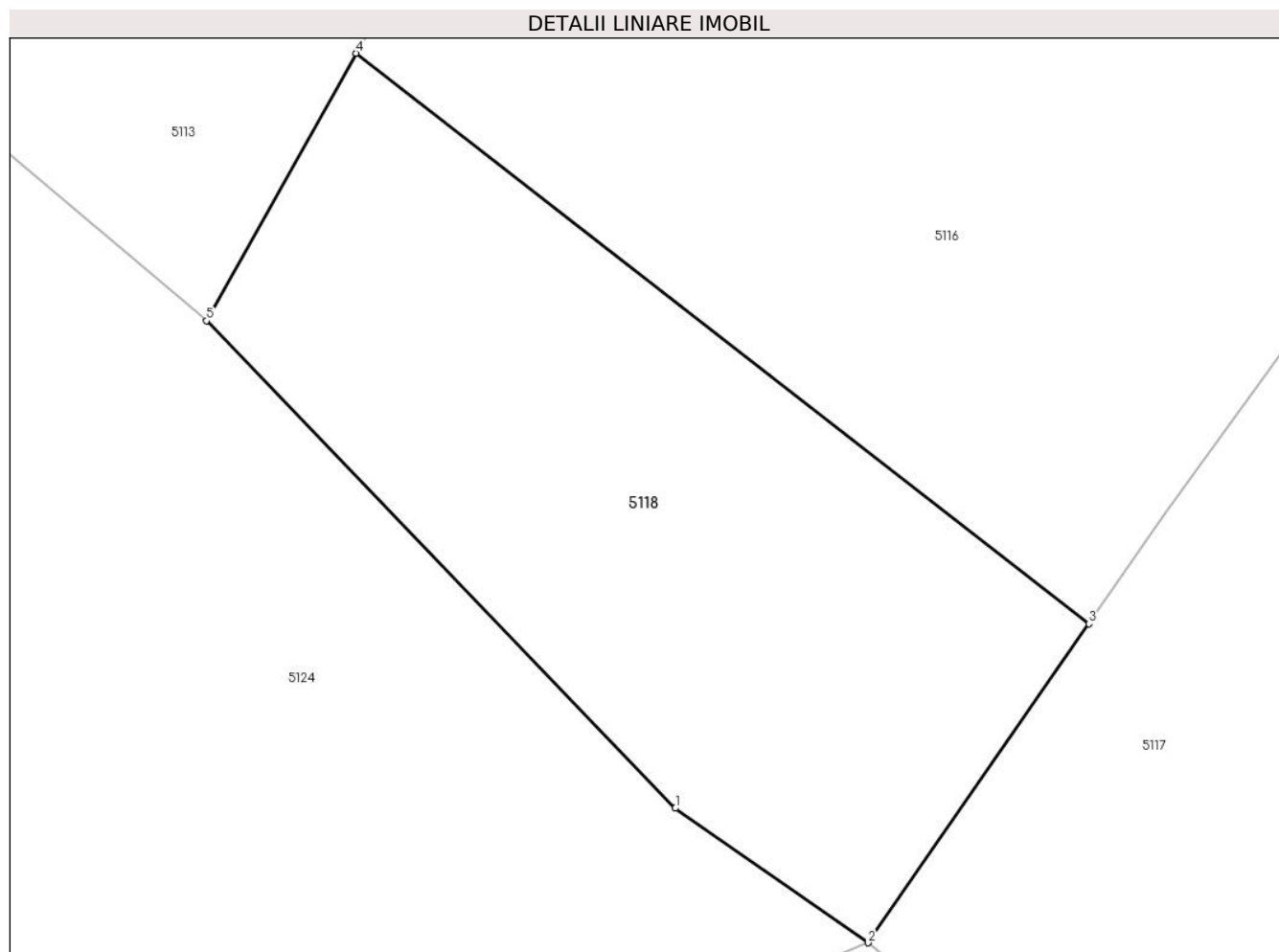
Inscrieri privind dezmembramintele dreptului de proprietate, drepturi reale de garanție și sarcini	Referințe
NU SUNT	

Anexa Nr. 1 La Partea I

Teren

Nr cadastral	Suprafața (mp)*	Observații / Referințe
21581	281	

* Suprafața este determinată în planul de proiecție Stereo 70.



Date referitoare la teren

Crt	Categorie folosință	Intra vilan	Suprafața (mp)	Tarla	Parcelă	Nr. topo	Observații / Referințe
1	faneata	NU	281	12	235/1	-	

Lungime Segmente

1) Valorile lungimilor segmentelor sunt obținute din proiecție în plan.

Punct început	X / Y	Punct sfârșit	X / Y	Lungime segment (** (m)
1	586.789,421 393.277,205	2	586.795,041 393.273,28	6.855
2	586.795,041 393.273,28	3	586.801,488 393.282,58	11.316
3	586.801,488 393.282,58	4	586.780,105 393.299,212	27.09
4	586.780,105 393.299,212	5	586.775,738 393.291,409	8.942
5	586.775,738 393.291,409	1	586.789,421 393.277,205	19.723

**** Lungimile segmentelor sunt determinate în planul de proiecție Stereo 70 și sunt rotunjite la 1 milimetru.**

***** Distanța dintre puncte este formată din segmente cumulate ce sunt mai mici decât valoarea 1 milimetru.**

**DATE DESPRE IMOBILUL NR. 5119**

Oficiul de Cadastru și Publicitate Imobiliară PRAHOVA
Biroul de Cadastru și Publicitate Imobiliară Ploiești

A. Partea I. Descrierea imobilului

TEREN Intravilan

Adresa: Loc. Gâlmeia, Str Unirii, Nr. 1, Jud. Prahova

Nr. Crt	Nr cadastral Nr. topografic	Suprafața* (mp)	Observații / Referințe
A1		Din acte: 1.249 Masurata: 1.357	Sector cadastral:15 Teren imprejmuit;

Construcții

Crt	Nr cadastral Nr. topografic	Adresa	Observații / Referințe
A1.1	-C1	Loc. Gâlmeia, Str Unirii, Nr. 1, Jud. Prahova	Nr. niveluri:1; S. construita la sol:140 mp;
A1.2	-C2	Loc. Gâlmeia, Str Unirii, Nr. 1, Jud. Prahova	Nr. niveluri:1; S. construita la sol:63 mp;
A1.3	-C3	Loc. Gâlmeia, Str Unirii, Nr. 1, Jud. Prahova	Nr. niveluri:1; S. construita la sol:37 mp;
A1.4	-C4	Loc. Gâlmeia, Str Unirii, Nr. 1, Jud. Prahova	Nr. niveluri:1; S. construita la sol:29 mp;

B. Partea II. Proprietari și acte

Inscrieri privitoare la dreptul de proprietate și alte drepturi reale		Referințe
/		
Act Administrativ nr. 56806, din 02/04/1996 emis de CJSDPAT PRAHOVA (TITLU DE PROPRIETATE;);		
B1	Intabulare, drept de PROPRIETATE, dobandit prin Reconstituire, cota actuala 1/1, cota initiala 1/1 1) PREDANISTOR	A1
Act Administrativ nr. 2254, din 06/03/2024 emis de PRIMARIA COMUNEI PLOPU (ADEVERINTA;);		
B2	Intabulare, drept de PROPRIETATE, dobandit prin Construire, cota actuala 1/1, cota initiala 1/1 1) PREDANISTOR	A1.1, A1.2, A1.3, A1.4

C. Partea III. SARCINI .

Inscrieri privind dezmembramintele dreptului de proprietate, drepturi reale de garanție și sarcini	Referințe
NU SUNT	

Anexa Nr. 1 La Partea I

Teren

Nr cadastral	Suprafața (mp)*	Observații / Referințe
	Din acte: 1.249 Masurata: 1.357	

* Suprafața este determinată în planul de proiecție Stereo 70.



Date referitoare la teren

Crt	Categorie folosință	Intra vilan	Suprafața (mp)	Tarla	Parcelă	Nr. topo	Observații / Referințe
1	curți constructii	DA	836	12	255	-	
2	arabil	DA	521	12	256,257	-	

Date referitoare la construcții

Crt	Număr	Destinație construcție	Supraf. (mp)	Situație juridică	Observații / Referințe
A1.1	-C1	construcții de locuințe	Din acte: 0 Masurata: 140	Cu acte	Nr. niveluri:1; S. construita la sol:140 mp;
A1.2	-C2	construcții anexa	Din acte: 0 Masurata: 63	Cu acte	Nr. niveluri:1; S. construita la sol:63 mp;
A1.3	-C3	construcții anexa	Din acte: 0 Masurata: 37	Cu acte	Nr. niveluri:1; S. construita la sol:37 mp;
A1.4	-C4	construcții anexa	Din acte: 0 Masurata: 29	Cu acte	Nr. niveluri:1; S. construita la sol:29 mp;

Lungime Segmente

1) Valorile lungimilor segmentelor sunt obținute din proiecție în plan.

Punct început	X / Y	Punct sfârșit	X / Y	Lungime segment (** (m)
1	586.665,816 393.392,304	2	586.665,052 393.395,807	3.585
3	586.662,435 393.407,6	4	586.662,0 393.409,563	2.011
5	586.661,354 393.412,524	6	586.660,74 393.415,335	2.877
7	586.658,54 393.424,905	8	586.657,058 393.432,728	7.962
9	586.655,829 393.438,432	10	586.651,449 393.457,118	19.192
11	586.639,615 393.455,252	12	586.633,579 393.448,33	9.184
13	586.637,631 393.434,089	14	586.639,292 393.427,969	6.341
15	586.643,163 393.412,163	16	586.644,005 393.408,757	3.509
17	586.645,064 393.404,475	18	586.646,123 393.400,192	4.412
19	586.649,459 393.387,059	20	586.650,942 393.379,815	7.394
21	586.667,001 393.382,404	22	586.666,52 393.387,059	4.68

Punct început	X / Y	Punct sfârșit	X / Y	Lungime segment (** (m)
2	586.665,052 393.395,807	3	586.662,435 393.407,6	12.08
4	586.662,0 393.409,563	5	586.661,354 393.412,524	3.031
6	586.660,74 393.415,335	7	586.658,54 393.424,905	9.82
8	586.657,058 393.432,728	9	586.655,829 393.438,432	5.835
10	586.651,449 393.457,118	11	586.639,615 393.455,252	11.98
12	586.633,579 393.448,33	13	586.637,631 393.434,089	14.806
14	586.639,292 393.427,969	15	586.643,163 393.412,163	16.273
16	586.644,005 393.408,757	17	586.645,064 393.404,475	4.411
18	586.646,123 393.400,192	19	586.649,459 393.387,059	13.55
20	586.650,942 393.379,815	21	586.667,001 393.382,404	16.266
22	586.666,52 393.387,059	1	586.665,816 393.392,304	5.292

** Lungimile segmentelor sunt determinate în planul de proiecție Stereo 70 și sunt rotunjite la 1 milimetru.

*** Distanța dintre puncte este formată din segmente cumulate ce sunt mai mici decât valoarea 1 milimetru.

**DATE DESPRE IMOBILUL NR. 5120**

Oficiul de Cadastru și Publicitate Imobiliară PRAHOVA
Biroul de Cadastru și Publicitate Imobiliară Ploiești

A. Partea I. Descrierea imobilului

TEREN Intravilan

Adresa: Loc. Gâlmeia, Jud. Prahova

Nr. Crt	Nr cadastral Nr. topografic	Suprafața* (mp)	Observații / Referințe
A1	24442	Din acte: 1.536 Masurata: 1.546	Sector cadastral:15 Teren imprejmuit;

B. Partea II. Proprietari și acte

Inscrieri privitoare la dreptul de proprietate și alte drepturi reale		Referințe
58387 / 12/04/2024		
Act Notarial nr. 1943, din 11/04/2024 emis de Ivan Constantin;		
B3	Intabulare, drept de PROPRIETATEcumpărare ca bun propriu, dobandit prin Conventie, cota actuala 1/2, cota initiala 1/2 1) PREDĂ BIANCA-MARGARETA	A1
B4	Intabulare, drept de PROPRIETATEcumpărare ca bun propriu, dobandit prin Conventie, cota actuala 1/2, cota initiala 1/2 1) PREDĂ LARISA-ANDREEA	A1

C. Partea III. SARCINI .

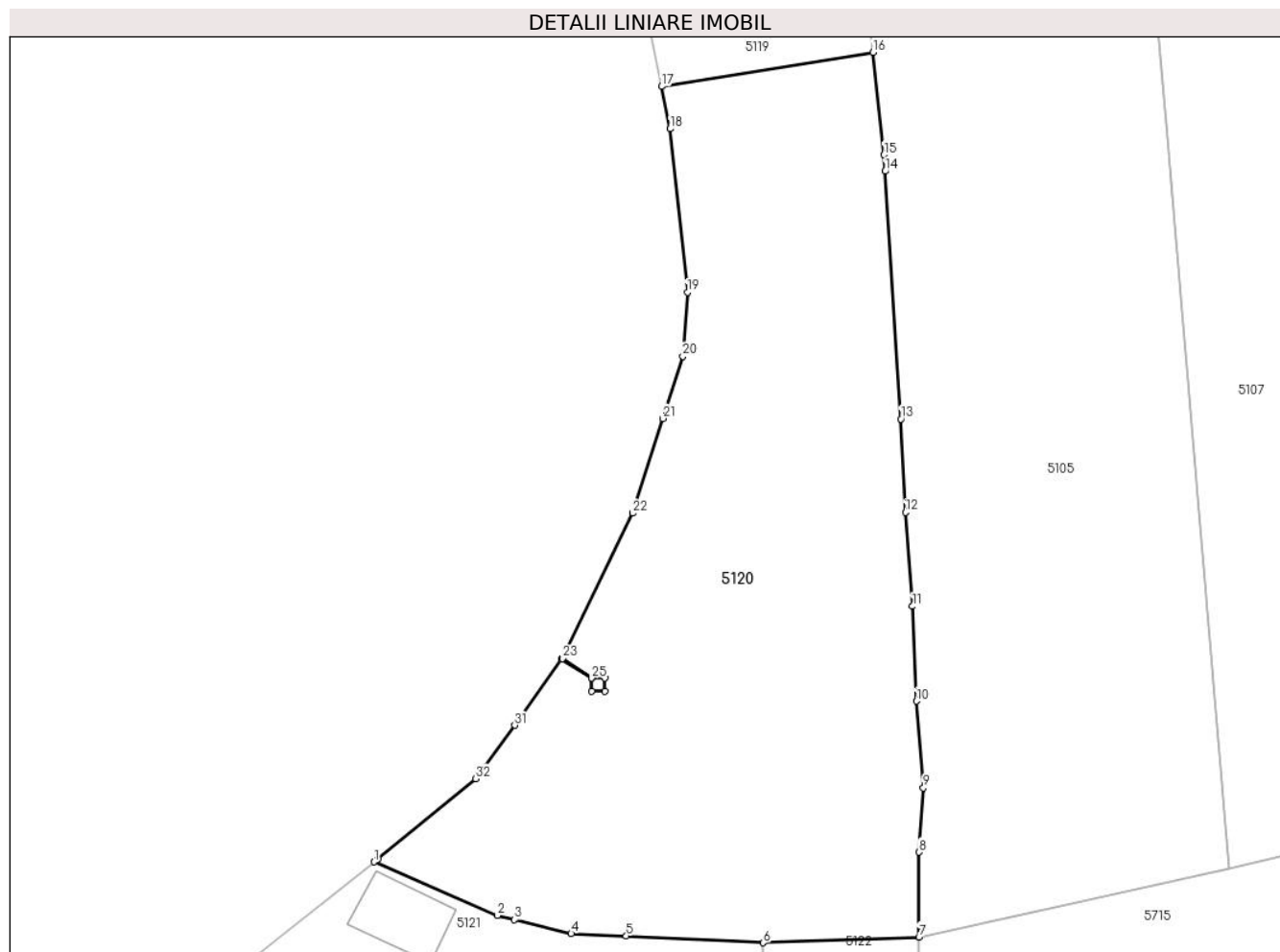
Inscrieri privind dezmembramintele dreptului de proprietate, drepturi reale de garanție și sarcini	Referințe
NU SUNT	

Anexa Nr. 1 La Partea I

Teren

Nr cadastral	Suprafața (mp)*	Observații / Referințe
24442	Din acte: 1.536 Masurata: 1.546	

* Suprafața este determinată în planul de proiecție Stereo 70.



Date referitoare la teren

Crt	Categorie folosință	Intra vilan	Suprafața (mp)	Tarla	Parcelă	Nr. topo	Observații / Referințe
1	livada	DA	1.546	12	258	-	

Lungime Segmente

1) Valorile lungimilor segmentelor sunt obținute din proiecție în plan.

Punct început	X / Y	Punct sfârșit	X / Y	Lungime segment (** (m)
1	586.629,089 393.320,896	2	586.638,46 393.316,84	10.211
3	586.639,77 393.316,515	4	586.644,07 393.315,45	4.43
5	586.648,261 393.315,267	6	586.658,677 393.314,757	10.428
7	586.670,497 393.315,201	8	586.670,519 393.321,644	6.443
9	586.670,835 393.326,514	10	586.670,303 393.333,116	6.623

Punct început	X / Y	Punct sfârșit	X / Y	Lungime segment (** (m)
2	586.638,46 393.316,84	3	586.639,77 393.316,515	1.35
4	586.644,07 393.315,45	5	586.648,261 393.315,267	4.195
6	586.658,677 393.314,757	7	586.670,497 393.315,201	11.828
8	586.670,519 393.321,644	9	586.670,835 393.326,514	4.88
10	586.670,303 393.333,116	11	586.670,003 393.340,319	7.209

Punct început	X / Y	Punct sfârșit	X / Y	Lungime segment (** (m))
11	586.670,003 393.340,319	12	586.669,47 393.347,454	7.155
13	586.669,131 393.354,544	14	586.667,921 393.373,377	18.872
15	586.667,841 393.374,625	16	586.667,001 393.382,404	7.824
17	586.650,942 393.379,815	18	586.651,602 393.376,593	3.289
19	586.652,903 393.364,175	20	586.652,551 393.359,309	4.879
21	586.651,021 393.354,588	22	586.648,736 393.347,394	7.548
23	586.643,406 393.336,363	24	586.643,355 393.336,291	0.088
25	586.645,63 393.334,862	26	586.646,631 393.334,862	1.001
27	586.646,631 393.333,861	28	586.645,63 393.333,861	1.001
29	586.645,63 393.334,856	30	586.643,352 393.336,287	2.69
31	586.639,787 393.331,283	32	586.636,811 393.327,227	5.031
33	586.629,376 393.321,123	1	586.629,089 393.320,896	0.366

Punct început	X / Y	Punct sfârșit	X / Y	Lungime segment (** (m))
12	586.669,47 393.347,454	13	586.669,131 393.354,544	7.098
14	586.667,921 393.373,377	15	586.667,841 393.374,625	1.251
16	586.667,001 393.382,404	17	586.650,942 393.379,815	16.266
18	586.651,602 393.376,593	19	586.652,903 393.364,175	12.486
20	586.652,551 393.359,309	21	586.651,021 393.354,588	4.963
22	586.648,736 393.347,394	23	586.643,406 393.336,363	12.251
24	586.643,355 393.336,291	25	586.645,63 393.334,862	2.687
26	586.646,631 393.334,862	27	586.646,631 393.333,861	1.001
28	586.645,63 393.333,861	29	586.645,63 393.334,856	0.995
30	586.643,352 393.336,287	31	586.639,787 393.331,283	6.144
32	586.636,811 393.327,227	33	586.629,376 393.321,123	9.62

** Lungimile segmentelor sunt determinate în planul de proiecție Stereo 70 și sunt rotunjite la 1 milimetru.

*** Distanța dintre puncte este formată din segmente cumulate ce sunt mai mici decât valoarea 1 milimetru.

**DATE DESPRE IMOBILUL NR. 5121**

Oficiul de Cadastru și Publicitate Imobiliară PRAHOVA
Biroul de Cadastru și Publicitate Imobiliară Ploiești

A. Partea I. Descrierea imobilului

TEREN Intravilan

Nr. cadastral vechi:6

Adresa: Loc. Gâlmeia, Str Sondei, Nr. 5, Jud. Prahova

Nr. Crt	Nr cadastral Nr. topografic	Suprafața* (mp)	Observații / Referințe
A1	20600	Din acte: 1.119 Masurata: 1.061	Sector cadastral:15 Teren imprejmuit;

Construcții

Crt	Nr cadastral Nr. topografic	Adresa	Observații / Referințe
A1.3	20600-C3	Loc. Gâlmeia, Str Sondei, Nr. 5, Jud. Prahova	Nr. niveluri:1; S. construita la sol:152 mp;
A1.4	20600-C4	Loc. Gâlmeia, Str Sondei, Nr. 5, Jud. Prahova	Nr. niveluri:1; S. construita la sol:16 mp;
A1.5	20600-C5	Loc. Gâlmeia, Str Sondei, Nr. 5, Jud. Prahova	Nr. niveluri:1; S. construita la sol:31 mp;

B. Partea II. Proprietari și acte

Inscrieri privitoare la dreptul de proprietate și alte drepturi reale		Referințe
40378 / 12/07/2011		
Hotarare Judecatoreasca nr. 8584, din 11/07/2001 emis de JUDECATORIA PLOIESTI (; adeverinta nr.3196/27.07.2011 emisa de PRIMARIA PLOPU;proces verbal nr.2748/22.06.2011 emisa de PRIMARIA COMUNEI PLOPU);		
B1	Intabulare, drept de PROPRIETATEcumparare, dobandit prin Hotarare Judecatoreasca, cota actuala 1/1, cota initiala 1/1 1) SIMION VASILE-VIOREL	A1
60217 / 07/10/2011		
Act Administrativ nr. 40378, din 12/07/2011 emis de OCPI PLOIESTI (; act notarial nr. 2058/03-10-2011 emis de NP MOANTA GEORGETA.);		
B2	se noteaza actualizarea informatiilor cadastrale conform documentatiei anexate in sensul modificarii suprafetei,laturilor si coordonatelor imobilului	A1
13160 / 14/03/2012		
Act Administrativ nr. 250, din 24/01/2012 emis de PRIMARIA PLOPU (; act notarial aut. nr. 264/06.04.2012 emis de NP MANESCU EMILIAN COSTIN);		
B3	se noteaza actualizarea informatiilor cadastrale conform documentatiei tehnice avizate in sensul ca adresa postala a imobilului este : com. Plopu sat Galmeia nr. 72	A1
/		
Act Administrativ nr. 2254, din 06/03/2024 emis de PRIMARIA COMUNEI PLOPU (ADEVERINTA;);		
B4	Intabulare, drept de PROPRIETATE, dobandit prin Construire, cota actuala 1/1, cota initiala 1/1 1) SIMION VASILE-VIOREL	A1.3, A1.4, A1.5

C. Partea III. SARCINI .

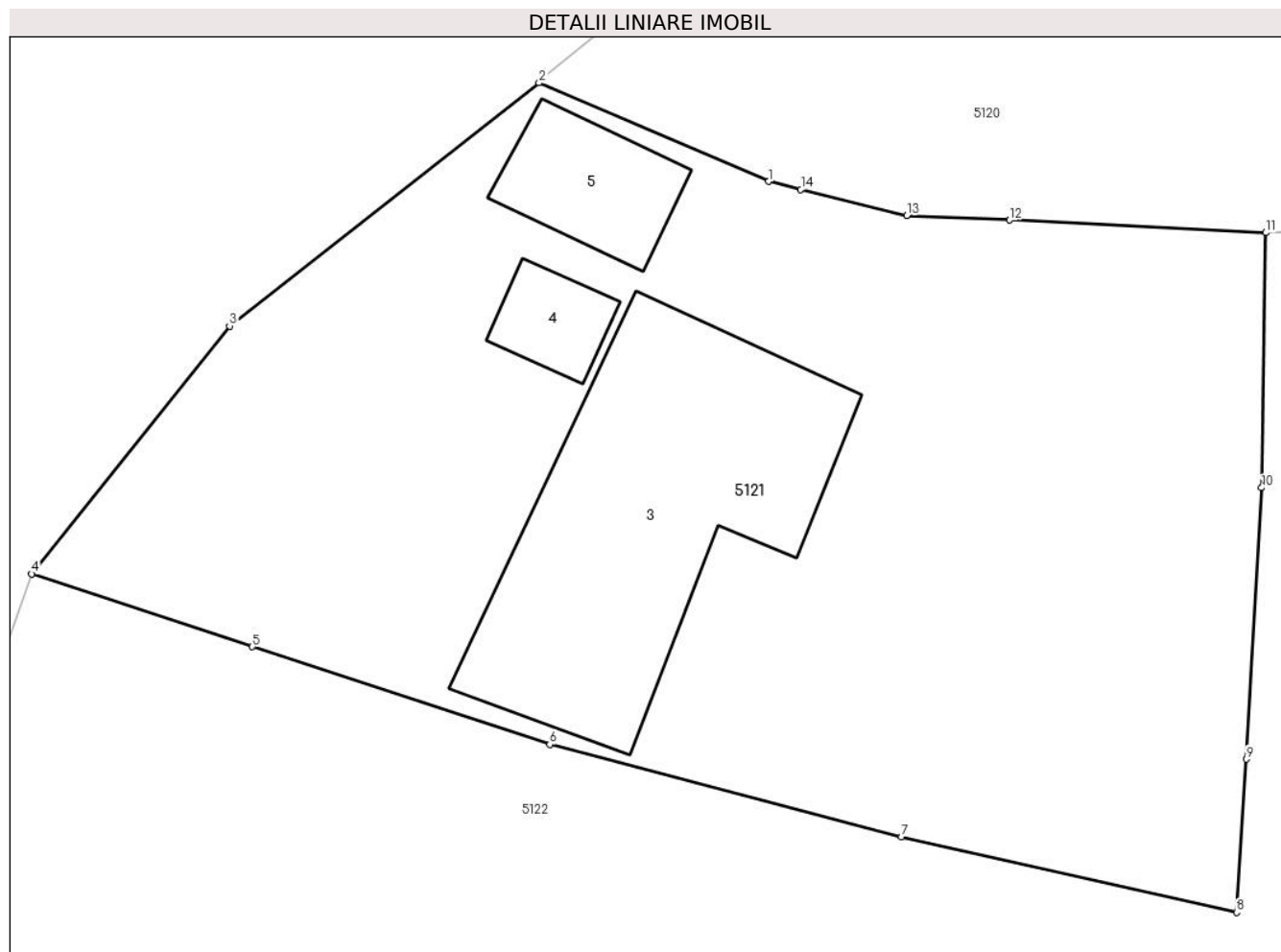
Inscrieri privind dezmembramintele dreptului de proprietate, drepturi reale de garanție și sarcini	Referințe
NU SUNT	

Anexa Nr. 1 La Partea I

Teren

Nr cadastral	Suprafața (mp)*	Observații / Referințe
20600	Din acte: 1.119 Masurata: 1.061	

* Suprafața este determinată în planul de proiecție Stereo 70.



Date referitoare la teren

Crt	Categorie folosință	Intravilan	Suprafața (mp)	Tarla	Parcelă	Nr. topo	Observații / Referințe
1	curți constructii	DA	734	12	259	-	
2	arabil	DA	327	12	260	-	

Date referitoare la construcții

Crt	Număr	Destinație construcție	Supraf. (mp)	Situație juridică	Observații / Referințe
A1.3	20600-C3	construcții de locuințe	Din acte: 0 Masurata: 152	Cu acte	Nr. niveluri:1; S. construita la sol:152 mp;
A1.4	20600-C4	construcții anexa	Din acte: 0 Masurata: 16	Cu acte	Nr. niveluri:1; S. construita la sol:16 mp;
A1.5	20600-C5	construcții de locuințe	Din acte: 0 Masurata: 31	Cu acte	Nr. niveluri:1; S. construita la sol:31 mp;

Lungime Segmente

1) Valorile lungimilor segmentelor sunt obținute din proiecție în plan.

Punct început	X / Y	Punct sfârșit	X / Y	Lungime segment (** (m)
---------------	-------	---------------	-------	-------------------------

Punct început	X / Y	Punct sfârșit	X / Y	Lungime segment (** (m)
1	586.638,46 393.316,84	2	586.629,12 393.320,852	10.165
2	586.629,12 393.320,852	3	586.616,53 393.310,96	16.011
3	586.616,53 393.310,96	4	586.608,48 393.300,88	12.9
4	586.608,48 393.300,88	5	586.617,46 393.297,92	9.455
5	586.617,46 393.297,92	6	586.629,556 393.293,941	12.734
6	586.629,556 393.293,941	7	586.643,852 393.290,186	14.781
7	586.643,852 393.290,186	8	586.657,493 393.287,116	13.982
8	586.657,493 393.287,116	9	586.657,884 393.293,345	6.241
9	586.657,884 393.293,345	10	586.658,51 393.304,38	11.053
10	586.658,51 393.304,38	11	586.658,677 393.314,757	10.378
11	586.658,677 393.314,757	12	586.648,261 393.315,267	10.428
12	586.648,261 393.315,267	13	586.644,07 393.315,45	4.195
13	586.644,07 393.315,45	14	586.639,77 393.316,515	4.43
14	586.639,77 393.316,515	1	586.638,46 393.316,84	1.35

** Lungimile segmentelor sunt determinate în planul de proiecție Stereo 70 și sunt rotunjite la 1 milimetru.

*** Distanța dintre puncte este formată din segmente cumulate ce sunt mai mici decât valoarea 1 milimetru.

**DATE DESPRE IMOBILUL NR. 5122**

Oficiul de Cadastru și Publicitate Imobiliară PRAHOVA
Biroul de Cadastru și Publicitate Imobiliară Ploiești

A. Partea I. Descrierea imobilului

TEREN Intravilan

Nr. CF vechi:180
Nr. cadastral vechi:253

Adresa: Loc. Gâlmeia, Nr. 7, Jud. Prahova

Nr. Crt	Nr cadastral Nr. topografic	Suprafața* (mp)	Observații / Referințe
A1	20950	Din acte: 830 Masurata: 970	Sector cadastral:15 Teren imprejmuit;

B. Partea II. Proprietari și acte

Inscrieri privitoare la dreptul de proprietate și alte drepturi reale		Referințe
17466 / 07/10/2004		
Act Notarial nr. 2841/2004, din 01/01/2004 emis de BNP.MOANTA GEORGETA (CONTRACT DE VANZARE-CUMPARARE;);		
B1	Intabulare, drept de PROPRIETATEcumparare ca bun propriu, dobandit prin Conventie, cota actuala 1/1, cota initiala 1/1 1) PETRE VIOLETA EUGENIA <i>OBSERVATII: (provenita din conversia CF 180)</i>	A1

C. Partea III. SARCINI .

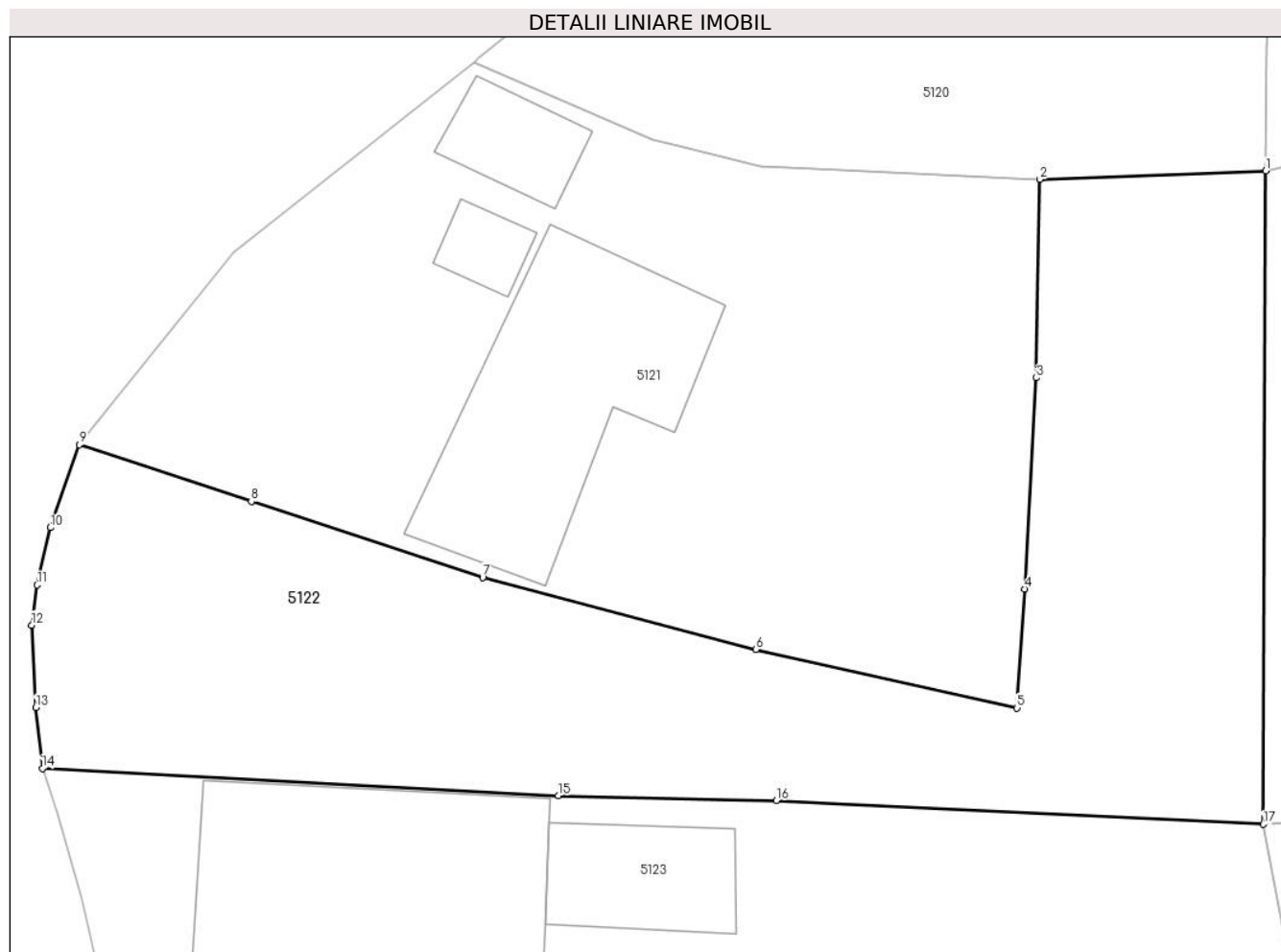
Inscrieri privind dezmembramintele dreptului de proprietate, drepturi reale de garanție și sarcini	Referințe
NU SUNT	

Anexa Nr. 1 La Partea I

Teren

Nr cadastral	Suprafața (mp)*	Observații / Referințe
20950	Din acte: 830 Masurata: 970	

* Suprafața este determinată în planul de proiecție Stereo 70.



Date referitoare la teren

Crt	Categorie folosință	Intra vilan	Suprafața (mp)	Tarla	Parcelă	Nr. topo	Observații / Referințe
1	arabil	DA	970	12,42	261,2017/1, 2017/2, 2032/2	-	

Lungime Segmente

1) Valorile lungimilor segmentelor sunt obținute din proiecție în plan.

Punct început	X / Y	Punct sfârșit	X / Y	Lungime segment (** (m)
1	586.670,497 393.315,201	2	586.658,677 393.314,757	11.828
2	586.658,677 393.314,757	3	586.658,51 393.304,38	10.378
3	586.658,51 393.304,38	4	586.657,884 393.293,345	11.053
4	586.657,884 393.293,345	5	586.657,493 393.287,116	6.241

Punct început	X / Y	Punct sfârșit	X / Y	Lungime segment (** (m)
5	586.657,493 393.287,116	6	586.643,852 393.290,186	13.982
6	586.643,852 393.290,186	7	586.629,556 393.293,941	14.781
7	586.629,556 393.293,941	8	586.617,46 393.297,92	12.734
8	586.617,46 393.297,92	9	586.608,48 393.300,88	9.455
9	586.608,48 393.300,88	10	586.606,955 393.296,551	4.59
10	586.606,955 393.296,551	11	586.606,257 393.293,553	3.078
11	586.606,257 393.293,553	12	586.605,976 393.291,445	2.127
12	586.605,976 393.291,445	13	586.606,191 393.287,139	4.311
13	586.606,191 393.287,139	14	586.606,531 393.283,963	3.194
14	586.606,531 393.283,963	15	586.633,518 393.282,538	27.025
15	586.633,518 393.282,538	16	586.644,903 393.282,277	11.388
16	586.644,903 393.282,277	17	586.670,364 393.281,04	25.491
17	586.670,364 393.281,04	1	586.670,497 393.315,201	34.161

** Lungimile segmentelor sunt determinate în planul de proiecție Stereo 70 și sunt rotunjite la 1 milimetru.

*** Distanța dintre puncte este formată din segmente cumulate ce sunt mai mici decât valoarea 1 milimetru.

**DATE DESPRE IMOBILUL NR. 5123**

Oficiul de Cadastru și Publicitate Imobiliară PRAHOVA
Biroul de Cadastru și Publicitate Imobiliară Ploiești

A. Partea I. Descrierea imobilului

TEREN Intravilan

Adresa: Loc. Gâlmeia, Str Sondei, Nr. 9, Jud. Prahova

Nr. Crt	Nr cadastral Nr. topografic	Suprafața* (mp)	Observații / Referințe
A1		Din acte: 2.076 Masurata: 2.021	Sector cadastral:15 Teren imprejmuit;

Construcții

Crt	Nr cadastral Nr. topografic	Adresa	Observații / Referințe
A1.1	-C1	Loc. Gâlmeia, Str Sondei, Nr. 9, Jud. Prahova	Nr. niveluri:1; S. construita la sol:213 mp;
A1.2	-C2	Loc. Gâlmeia, Str Sondei, Nr. 9, Jud. Prahova	Nr. niveluri:1; S. construita la sol:53 mp;

B. Partea II. Proprietari și acte

Inscrieri privitoare la dreptul de proprietate și alte drepturi reale		Referințe
/		
Act Administrativ nr. 56825, din 06/06/1996 emis de CJSDPAT PRAHOVA (TITLU DE PROPRIETATE;);		
B1	Intabulare, drept de PROPRIETATE, dobandit prin Reconstituire, cota actuala 1/1, cota initiala 1/1 1) POPESCU EUGEN	A1
Act Administrativ nr. 2254, din 06/03/2024 emis de PRIMARIA COMUNEI PLOPU (ADEVERINTA;);		
B2	Intabulare, drept de PROPRIETATE, dobandit prin Construire, cota actuala 1/1, cota initiala 1/1 1) POPESCU EUGEN	A1.1, A1.2

C. Partea III. SARCINI .

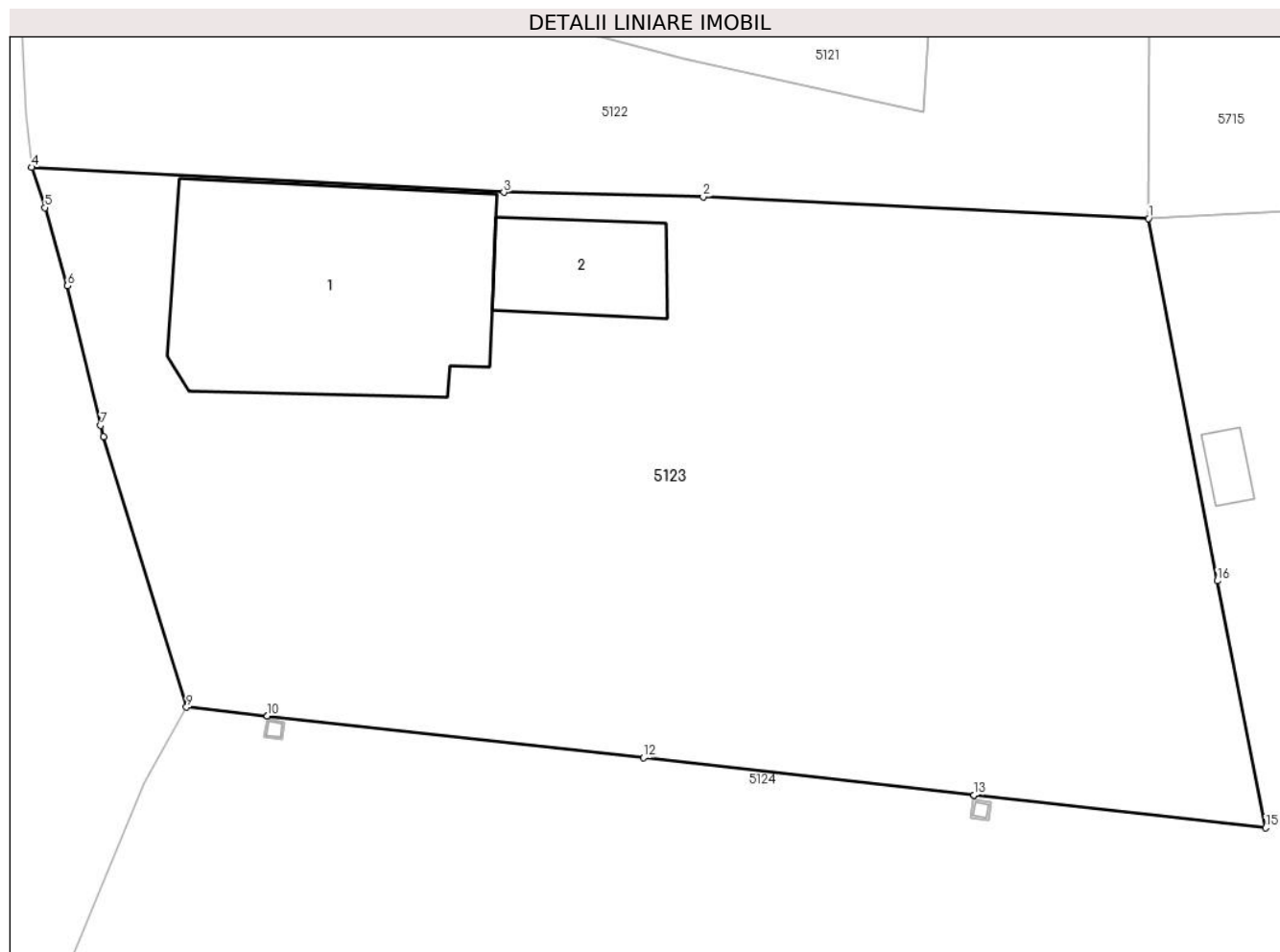
Inscrieri privind dezmembramintele dreptului de proprietate, drepturi reale de garanție și sarcini	Referințe
NU SUNT	

Anexa Nr. 1 La Partea I

Teren

Nr cadastral	Suprafața (mp)*	Observații / Referințe
	Din acte: 2.076 Masurata: 2.021	

* Suprafața este determinată în planul de proiecție Stereo 70.



Date referitoare la teren

Crt	Categorie folosință	Intra vilan	Suprafața (mp)	Tarla	Parcelă	Nr. topo	Observații / Referințe
1	curți constructii	DA	651	12	262	-	
2	arabil	DA	388	12	263	-	
3	vie	DA	982	12	264	-	

Date referitoare la construcții

Crt	Număr	Destinație construcție	Supraf. (mp)	Situație juridică	Observații / Referințe
A1.1	-C1	construcții de locuințe	Din acte: 0 Masurata: 213	Cu acte	Nr. niveluri:1; S. construita la sol:213 mp;
A1.2	-C2	construcții anexa	Din acte: 0 Masurata: 53	Cu acte	Nr. niveluri:1; S. construita la sol:53 mp;

Lungime Segmente

1) Valorile lungimilor segmentelor sunt obținute din proiecție în plan.

Punct început	X / Y	Punct sfârșit	X / Y	Lungime segment (** (m)

Punct început	X / Y	Punct sfârșit	X / Y	Lungime segment (** (m)
1	586.670,364 393.281,04	2	586.644,903 393.282,277	25.491
2	586.644,903 393.282,277	3	586.633,518 393.282,538	11.388
3	586.633,518 393.282,538	4	586.606,531 393.283,963	27.025
4	586.606,531 393.283,963	5	586.607,296 393.281,654	2.432
5	586.607,296 393.281,654	6	586.608,575 393.277,19	4.644
6	586.608,575 393.277,19	7	586.610,48 393.269,21	8.204
7	586.610,48 393.269,21	8	586.610,631 393.268,576	0.652
8	586.610,631 393.268,576	9	586.615,383 393.253,112	16.178
9	586.615,383 393.253,112	10	586.619,997 393.252,602	4.642
10	586.619,997 393.252,602	11	586.620,002 393.252,601	0.005
11	586.620,002 393.252,601	12	586.641,489 393.250,224	21.618
12	586.641,489 393.250,224	13	586.660,395 393.248,093	19.026
13	586.660,395 393.248,093	14	586.660,4 393.248,092	0.005
14	586.660,4 393.248,092	15	586.677,059 393.246,214	16.765
15	586.677,059 393.246,214	16	586.674,299 393.260,33	14.383
16	586.674,299 393.260,33	1	586.670,364 393.281,04	21.081

** Lungimile segmentelor sunt determinate în planul de proiecție Stereo 70 și sunt rotunjite la 1 milimetru.

*** Distanța dintre puncte este formată din segmente cumulate ce sunt mai mici decât valoarea 1 milimetru.

**DATE DESPRE IMOBILUL NR. 5124**

Oficiul de Cadastru și Publicitate Imobiliară PRAHOVA
Biroul de Cadastru și Publicitate Imobiliară Ploiești

A. Partea I. Descrierea imobilului

TEREN Necunoscut

Adresa: Loc. Gâlmeia, Str Sondei , Nr. 11, Jud. Prahova

Nr. Crt	Nr cadastral Nr. topografic	Suprafața* (mp)	Observații / Referințe
A1	22511	5.333	Sector cadastral:15 Teren imprejmuit;

Construcții

Crt	Nr cadastral Nr. topografic	Adresa	Observații / Referințe
A1.1	22511-C1	Loc. Gâlmeia, Str Sondei , Nr. 11, Jud. Prahova	Nr. niveluri:2; S. construita la sol:151 mp; S. construita desfasurata:234 mp; LOCUINTA; P+M; Sparter=151 mp, ; An constructie:2009
A1.2	22511-C2	Loc. Gâlmeia, Str Sondei , Nr. 11, Jud. Prahova	Nr. niveluri:2; S. construita la sol:9 mp; S. construita desfasurata:9 mp; An constructie:2009

B. Partea II. Proprietari și acte

Inscrieri privitoare la dreptul de proprietate și alte drepturi reale		Referințe
64552 / 13/07/2020		
Act Notarial nr. 1154, din 10/07/2020 emis de NP Dobre Stelorian Daniel;		
B1	Se infiinteaza cf. 22511 a imobilului cu nr. cad. 22511/Plopu ca urmare a alipirii urmatoarelor 2 imobile: -- nr.cad.20971\cf.20971; -- nr.cad.20972\cf.20972;	A1
B10	Intabulare, drept de PROPRIETATE, dobandit prin Conventie, cota actuala 1/1, cota initiala 1/1 1) LECA MIHAI 2) LECA LUMINITA DOBRITA	A1
85597 / 01/09/2020		
Act Administrativ nr. 26, din 28/12/2006 emis de PRIMARIA PLOPU (; act administrativ nr 5632 din 24.08.2020, emis de PRIMARIA PLOPU;act administrativ nr 11 din 24.08.2020, emis de PRIMARIA PLOPU;act administrativ nr 943 din 20.03.2009, emis de PRIMARIA PLOPU);		
B11	se noteaza actualizarea informatiilor cadastrale in sensul schimbarii categoriei de folosinta a imobilului din pasune in arabil pentru teren in suprafata de 1752 mp, din arabil in curti - constructii pentru teren in suprafata de 606 mp si din faneata in arabil pentru teren in suprafata de 998 mp	A1
B12	Intabulare, drept de PROPRIETATE, dobandit prin Construire, cota actuala 1/1, cota initiala 1/1 1) LECA LUMINITA DOBRITA 2) LECA MIHAI	A1.1, A1.2

C. Partea III. SARCINI .

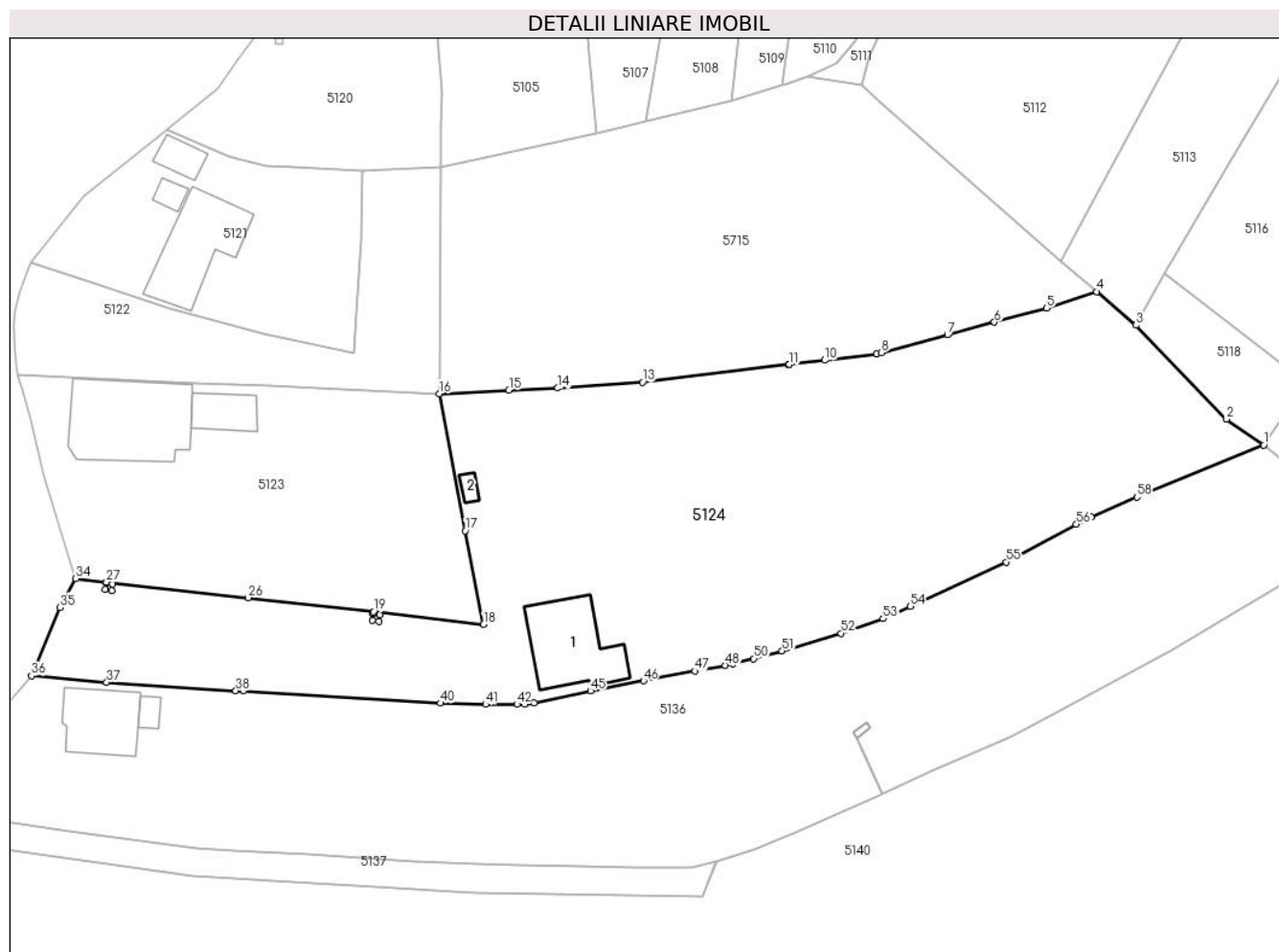
Inscrieri privind dezmembramintele dreptului de proprietate, drepturi reale de garanție și sarcini	Referințe
NU SUNT	

Anexa Nr. 1 La Partea I

Teren

Nr cadastral	Suprafața (mp)*	Observații / Referințe
22511	5.333	

* Suprafața este determinată în planul de proiecție Stereo 70.



Date referitoare la teren

Crt	Categorie folosință	Intravilan	Suprafața (mp)	Tarla	Parcelă	Nr. topo	Observații / Referințe
1	arabil	DA	669	12	264/1	-	
2	curți construcții	DA	802	12	264/1	-	
3	arabil	DA	854	42	264/1,2017/4	-	
4	arabil	NU	979	42	2017/4	-	
5	fâneata	NU	1.463	42	2017/3	-	
6	pasune	NU	566	42	2032/3	-	

Date referitoare la construcții

Crt	Număr	Destinație construcție	Supraf. (mp)	Situație juridică	Observații / Referințe
A1.1	22511-C1	construcții de locuințe	151	Cu acte	Nr. niveluri:2; S. construita la sol:151 mp; S. construita desfasurata:234 mp; LOCUINTA; P+M; Sparter=151 mp; ;An constructie:2009
A1.2	22511-C2	construcții anexa	9	Cu acte	Nr. niveluri:2; S. construita la sol:9 mp; S. construita desfasurata:9 mp; An constructie:2009

Lungime Segmente

1) Valorile lungimilor segmentelor sunt obținute din proiecție în plan.

Punct început	X / Y	Punct sfârșit	X / Y	Lungime segment
1	586.795,041 393.273,28	2	586.789,421 393.277,205	6.855
4	586.769,746 393.296,482	5	586.762,21 393.293,991	7.937
7	586.747,217 393.289,945	8	586.737,209 393.287,245	10.366
10	586.728,619 393.286,098	11	586.723,28 393.285,454	5.378
13	586.701,095 393.282,774	14	586.688,274 393.281,891	12.851
16	586.670,364 393.281,04	17	586.674,299 393.260,33	21.081
19	586.660,4 393.248,092	20	586.660,368 393.247,805	0.289
22	586.661,199 393.246,663	23	586.660,21 393.246,816	1.001
25	586.660,395 393.248,093	26	586.641,489 393.250,224	19.026
28	586.619,983 393.252,427	29	586.620,967 393.252,275	0.996
31	586.619,825 393.251,439	32	586.619,978 393.252,428	1.001
34	586.615,383 393.253,112	35	586.612,954 393.248,755	4.988
37	586.620,055 393.237,453	38	586.639,575 393.236,177	19.562
40	586.670,515 393.234,278	41	586.677,401 393.234,088	6.889
43	586.683,298 393.234,106	44	586.684,7 393.234,283	1.413
46	586.701,236 393.237,659	47	586.709,003 393.239,145	7.908
49	586.714,761 393.240,265	50	586.717,905 393.241,002	3.229
52	586.731,136 393.244,839	53	586.737,456 393.247,044	6.694
55	586.756,098 393.255,612	56	586.766,691 393.261,301	12.024
58	586.775,867 393.265,418	1	586.795,041 393.273,28	20.723

Punct început	X / Y	Punct sfârșit	X / Y	Lungime segment
2	586.789,421 393.277,205	3	586.775,738 393.291,409	19.723
5	586.762,21 393.293,991	6	586.754,314 393.291,86	8.179
8	586.737,209 393.287,245	9	586.736,481 393.287,048	0.754
11	586.723,28 393.285,454	12	586.723,148 393.285,438	0.133
14	586.688,274 393.281,891	15	586.680,888 393.281,59	7.392
17	586.674,299 393.260,33	18	586.677,059 393.246,214	14.383
20	586.660,368 393.247,805	21	586.661,352 393.247,652	0.996
23	586.660,21 393.246,816	24	586.660,363 393.247,806	1.002
26	586.641,489 393.250,224	27	586.620,002 393.252,601	21.618
29	586.620,967 393.252,275	30	586.620,814 393.251,286	1.001
32	586.619,978 393.252,428	33	586.619,997 393.252,602	0.175
35	586.612,954 393.248,755	36	586.608,7 393.238,434	11.163
38	586.639,575 393.236,177	39	586.640,758 393.236,1	1.186
41	586.677,401 393.234,088	42	586.682,102 393.234,113	4.701
44	586.684,7 393.234,283	45	586.693,232 393.236,128	8.729
47	586.709,003 393.239,145	48	586.713,616 393.239,997	4.691
50	586.717,905 393.241,002	51	586.722,208 393.242,146	4.452
53	586.737,456 393.247,044	54	586.741,615 393.248,895	4.552
56	586.766,691 393.261,301	57	586.768,963 393.262,438	2.541

Punct început	X / Y	Punct sfârșit	X / Y	Lungime segment
3	586.775,738 393.291,409	4	586.769,746 393.296,482	7.851
6	586.754,314 393.291,86	7	586.747,217 393.289,945	7.351
9	586.736,481 393.287,048	10	586.728,619 393.286,098	7.919
12	586.723,148 393.285,438	13	586.701,095 393.282,774	22.213
15	586.680,888 393.281,59	16	586.670,364 393.281,04	10.538
18	586.677,059 393.246,214	19	586.660,4 393.248,092	16.765
21	586.661,352 393.247,652	22	586.661,199 393.246,663	1.001
24	586.660,363 393.247,806	25	586.660,395 393.248,093	0.289
27	586.620,002 393.252,601	28	586.619,983 393.252,427	0.175
30	586.620,814 393.251,286	31	586.619,825 393.251,439	1.001
33	586.619,997 393.252,602	34	586.615,383 393.253,112	4.642
36	586.608,7 393.238,434	37	586.620,055 393.237,453	11.397
39	586.640,758 393.236,1	40	586.670,515 393.234,278	29.813
42	586.682,102 393.234,113	43	586.683,298 393.234,106	1.196
45	586.693,232 393.236,128	46	586.701,236 393.237,659	8.149
48	586.713,616 393.239,997	49	586.714,761 393.240,265	1.176
51	586.722,208 393.242,146	52	586.731,136 393.244,839	9.325
54	586.741,615 393.248,895	55	586.756,098 393.255,612	15.965
57	586.768,963 393.262,438	58	586.775,867 393.265,418	7.52

** Lungimile segmentelor sunt determinate în planul de proiecție Stereo 70 și sunt rotunjite la 1 milimetru.

*** Distanța dintre puncte este formată din segmente cumulate ce sunt mai mici decât valoarea 1 milimetru.



DATE DESPRE IMOBILUL NR. 5125

Oficiul de Cadastru și Publicitate Imobiliară PRAHOVA
Biroul de Cadastru și Publicitate Imobiliară Ploiești

A. Partea I. Descrierea imobilului

TEREN Necunoscut

Adresa: Loc. Gâlmeia, Str Unirii, Nr. 25, Jud. Prahova

Nr. Crt	Nr cadastral Nr. topografic	Suprafața* (mp)	Observații / Referințe
A1	23659	8.011	Sector cadastral:15 Teren imprejmuit;

Construcții

Crt	Nr cadastral Nr. topografic	Adresa	Observații / Referințe
A1.1	23659-C1	Loc. Gâlmeia, Str Unirii, Nr. 25, Jud. Prahova	Nr. niveluri:2; S. construita la sol:250 mp;
A1.2	23659-C2	Loc. Gâlmeia, Str Unirii, Nr. 25, Jud. Prahova	Nr. niveluri:1; S. construita la sol:74 mp;

B. Partea II. Proprietari și acte

Inscrieri privitoare la dreptul de proprietate și alte drepturi reale		Referințe
41228 / 23/03/2022		
Act Notarial nr. 524, din 22/03/2022 emis de NP MEIROSU CARMEN;		
B1	Se infiinteaza cf. 23659 a imobilului cu nr. cad. 23659/Plopu ca urmare a alipirii urmatoarelor 2 imobile: ~- nr.cad.23413\cf.23413; ~- nr.cad.23548\cf.23548;	A1
Act Notarial nr. 2864, din 28/07/2021 emis de NP Tudose Maria;		
B2	Se infiinteaza cartea funciara 23413 a imobilului cu numarul cadastral 23413 / UAT Plopu, rezultat din dezmembrarea imobilului cu numarul cadastral 20202 in scris in cartea funciara 20202; <i>OBSERVATII: pozitie transcrisa din CF 23413/Plopu, in scrisa prin incheierea nr. 98500 din 29/07/2021;</i>	A1
Act Administrativ nr. 3789, din 11/05/2021 emis de PRIMARIA COM. PLOPU (; act administrativ nr 59 din 14.08.2018, emis de CONSILIUL LOCAL PLOPU);		
B3	se noteaza actualizarea informatiilor cadastrale conform documentatiei tehnice avizate in sensul ca adresa actuala a imobilului este: " comuna Plopu, sat Gâlmeia, Str Unirii, Nr. 25, judet Prahova <i>OBSERVATII: pozitie transcrisa din CF 23413/Plopu, in scrisa prin incheierea nr. 98500 din 29/07/2021; pozitie transcrisa din CF 20202/Plopu, in scrisa prin incheierea nr. 63669 din 14/05/2021;</i>	A1
B4	se noteaza actualizarea informatiilor cadastrale in sensul schimbarii grupei de destinatie a imobilului din extravilan in intravilan <i>OBSERVATII: pozitie transcrisa din CF 23413/Plopu, in scrisa prin incheierea nr. 98500 din 29/07/2021; pozitie transcrisa din CF 20202/Plopu, in scrisa prin incheierea nr. 63669 din 14/05/2021;</i>	A1
Act Notarial nr. 1642, din 30/09/2021 emis de NP MEIROSU CARMEN;		
B7	Se infiinteaza cartea funciara 23548 a imobilului cu numarul cadastral 23548 / UAT Plopu, rezultat din dezmembrarea imobilului cu numarul cadastral 23414 in scris in cartea funciara 23414; <i>OBSERVATII: pozitie transcrisa din CF 23548/Plopu, in scrisa prin incheierea nr. 137229 din 01/10/2021;</i>	A1
Act Notarial nr. 524, din 22/03/2022 emis de NP MEIROSU CARMEN;		
B10	Intabulare, drept de PROPRIETATE, dobandit prin Conventie, cota actuala 1/1, cota initiala 1/1 1) VLAD LAURENTIU-IOAN	A1
/		
Act Administrativ nr. 2254, din 06/03/2024 emis de PRIMARIA COMUNEI PLOPU (ADEVERINTA;);		
B11	Intabulare, drept de PROPRIETATE, dobandit prin Construire, cota actuala 1/1, cota initiala 1/1 1) VLAD LAURENTIU-IOAN	A1.1, A1.2

C. Partea III. SARCINI .

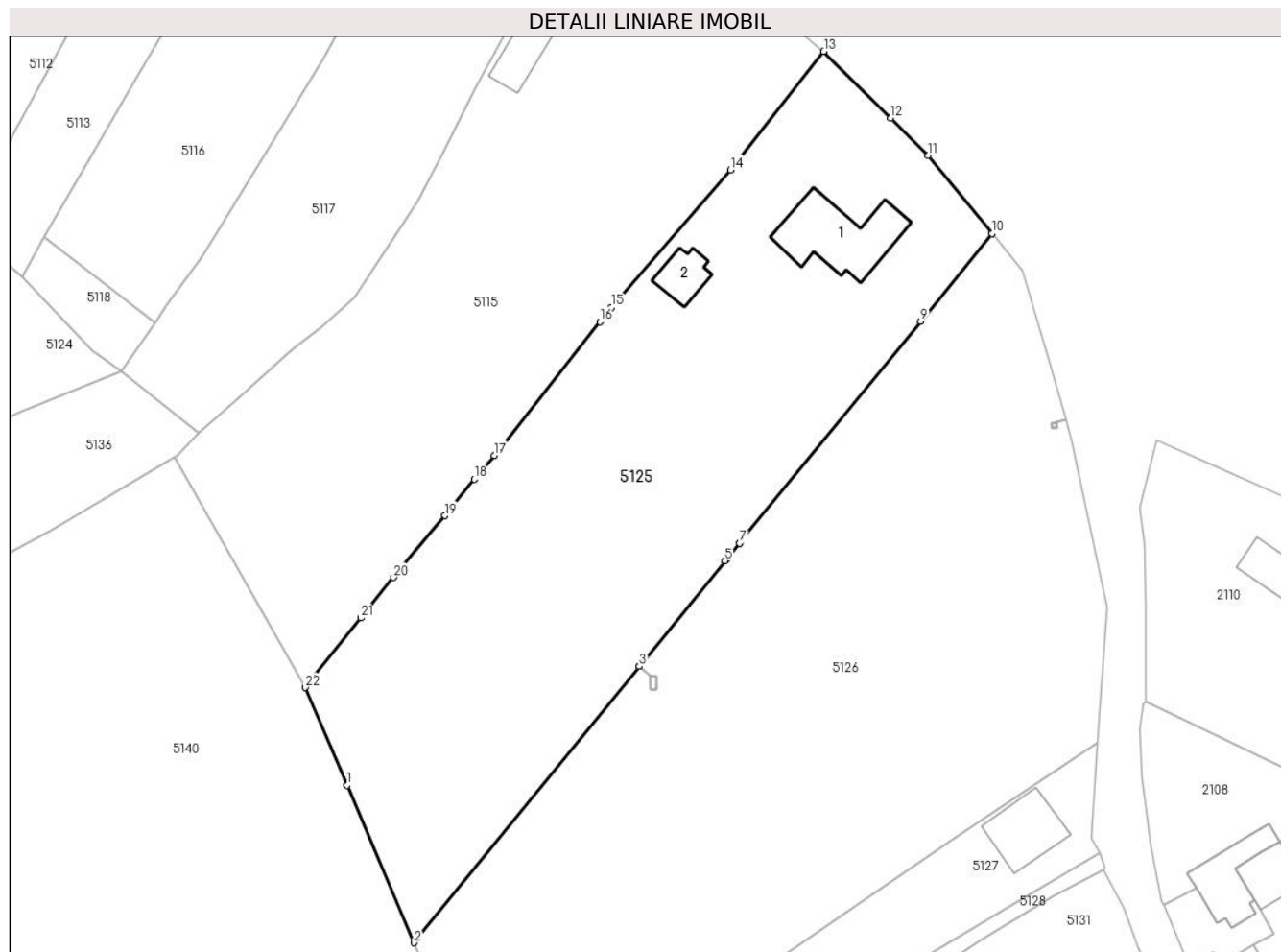
Inscrieri privind dezmembramintele dreptului de proprietate, drepturi reale de garanție și sarcini	Referințe
NU SUNT	

Anexa Nr. 1 La Partea I

Teren

Nr cadastral	Suprafața (mp)*	Observații / Referințe
23659	8.011	

* Suprafața este determinată în planul de proiecție Stereo 70.



Date referitoare la teren

Crt	Categorie folosință	Intravilan	Suprafața (mp)	Tarla	Parcelă	Nr. topo	Observații / Referințe
1	arabil	DA	3.392	42	1979	-	
2	arabil	NU	177	42	1979	-	
3	padure	NU	4.442	42	1976	-	

Date referitoare la construcții

Crt	Număr	Destinație construcție	Supraf. (mp)	Situație juridică	Observații / Referințe
A1.1	23659-C1	construcții de locuințe	Din acte: 0 Masurata: 250	Cu acte	Nr. niveluri:2; S. construita la sol:250 mp;
A1.2	23659-C2	construcții de locuințe	Din acte: 0 Masurata: 74	Cu acte	Nr. niveluri:1; S. construita la sol:74 mp;

Lungime Segmente

1) Valorile lungimilor segmentelor sunt obținute din proiecție în plan.

Punct început	X / Y	Punct sfârșit	X / Y	Lungime segment (** (m))
1	586.838,715 393.193,132	2	586.851,675 393.162,698	33.079

Punct început	X / Y	Punct sfârșit	X / Y	Lungime segment (** (m))
2	586.851,675 393.162,698	3	586.895,262 393.216,13	68.955

Punct început	X / Y	Punct sfârșit	X / Y	Lungime segment (** (m)
3	586.895,262 393.216,13	4	586.895,265 393.216,134	0.005
5	586.911,887 393.236,511	6	586.912,212 393.236,91	0.515
7	586.914,662 393.239,912	8	586.914,865 393.240,162	0.322
9	586.949,715 393.282,884	10	586.963,535 393.299,825	21.863
11	586.951,18 393.314,94	12	586.943,947 393.322,133	10.201
13	586.930,98 393.335,03	14	586.912,945 393.312,124	29.154
15	586.889,89 393.285,52	16	586.887,627 393.282,747	3.579
17	586.867,175 393.256,924	18	586.863,307 393.252,338	5.999
19	586.857,664 393.245,241	20	586.847,667 393.233,34	15.543
21	586.841,41 393.225,508	22	586.830,66 393.212,05	17.224

Punct început	X / Y	Punct sfârșit	X / Y	Lungime segment (** (m)
4	586.895,265 393.216,134	5	586.911,887 393.236,511	26.297
6	586.912,212 393.236,91	7	586.914,662 393.239,912	3.875
8	586.914,865 393.240,162	9	586.949,715 393.282,884	55.133
10	586.963,535 393.299,825	11	586.951,18 393.314,94	19.522
12	586.943,947 393.322,133	13	586.930,98 393.335,03	18.289
14	586.912,945 393.312,124	15	586.889,89 393.285,52	35.204
16	586.887,627 393.282,747	17	586.867,175 393.256,924	32.941
18	586.863,307 393.252,338	19	586.857,664 393.245,241	9.067
20	586.847,667 393.233,34	21	586.841,41 393.225,508	10.024
22	586.830,66 393.212,05	1	586.838,715 393.193,132	20.561

** Lungimile segmentelor sunt determinate în planul de proiecție Stereo 70 și sunt rotunjite la 1 milimetru.

*** Distanța dintre puncte este formată din segmente cumulate ce sunt mai mici decât valoarea 1 milimetru.

**DATE DESPRE IMOBILUL NR. 5126**

Oficiul de Cadastru și Publicitate Imobiliară PRAHOVA
Biroul de Cadastru și Publicitate Imobiliară Ploiești

A. Partea I. Descrierea imobilului

TEREN Necunoscut

Adresa: Loc. Gâlmeia, Str Unirii, Nr. 25, Jud. Prahova

Nr. Crt	Nr cadastral Nr. topografic	Suprafața* (mp)	Observații / Referințe
A1	23742	10.378	Sector cadastral:15 Teren imprejmuit;

B. Partea II. Proprietari și acte

Inscrieri privitoare la dreptul de proprietate și alte drepturi reale		Referințe
132976 / 19/10/2022		
Act Notarial nr. 5056, din 17/10/2022 emis de NP Tudose George Radu;		
B1	Se infiinteaza cartea funciara 23742 a imobilului cu numarul cadastral 23742 / UAT Plopu, rezultat din dezmembrarea imobilului cu numarul cadastral 23722 inscris in cartea funciara 23722;	A1
Contract De Vanzare-Cumparare nr. 4574, din 07/11/2008 emis de NP NECULAE AURELIAN;		
B3	Intabulare, drept de PROPRIETATE, dobandit prin Conventie, cota actuala 1/1, cota initiala 1/1 1) BALANESCU ADRIAN 2) BALANESCU LUMINITA <i>OBSERVATII: pozitie transcrisa din CF 23722/Plopu, inscrisa prin incheierea nr. 94758 din 22/07/2022; pozitie transcrisa din CF 23549/Plopu, inscrisa prin incheierea nr. 137229 din 01/10/2021; pozitie transcrisa din CF 23414/Plopu, inscrisa prin incheierea nr. 98500 din 29/07/2021; pozitie transcrisa din CF 20202/Plopu, inscrisa prin incheierea nr. 75529 din 10/11/2008;</i>	A1

C. Partea III. SARCINI .

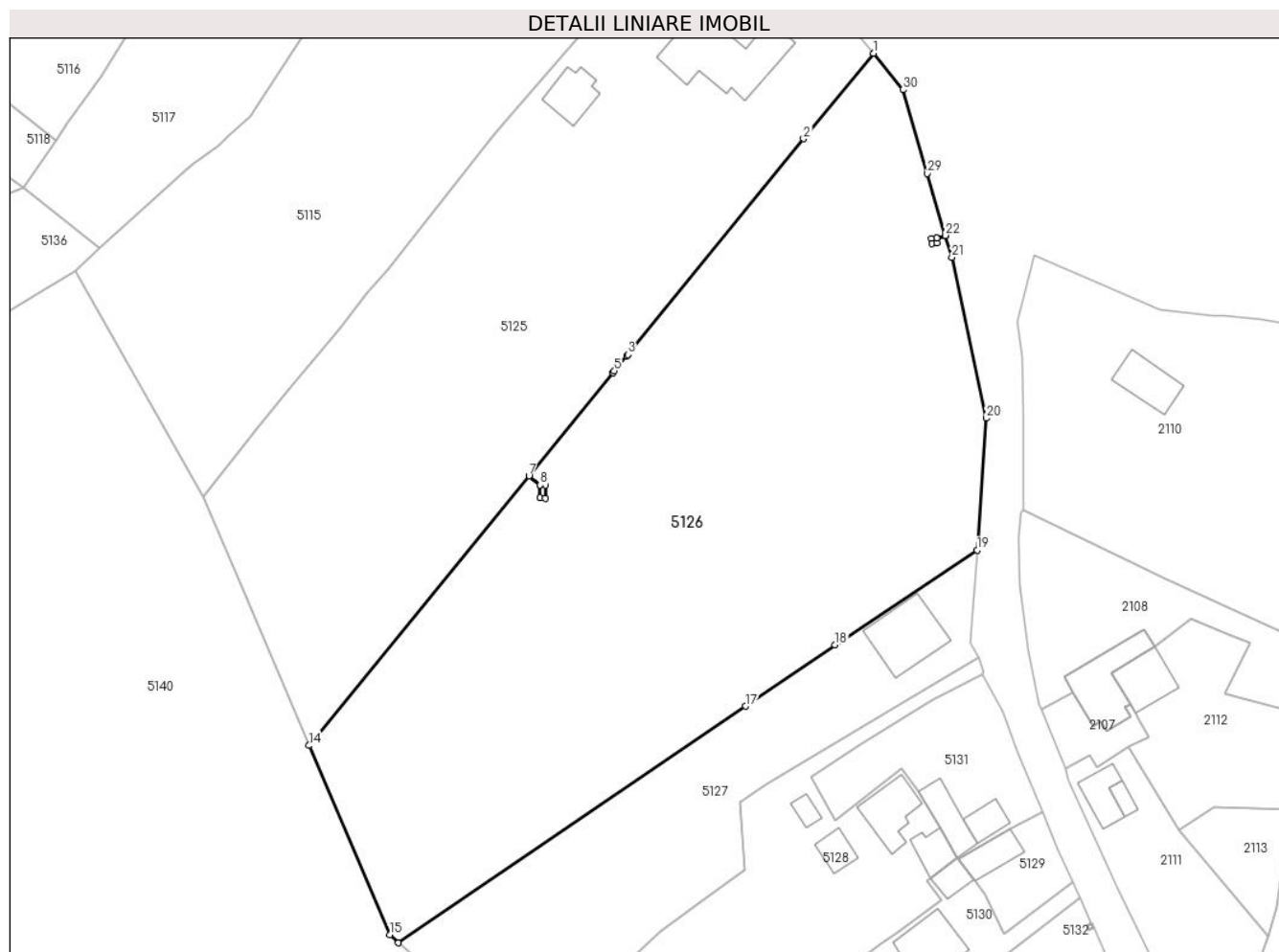
Inscrieri privind dezmembramintele dreptului de proprietate, drepturi reale de garanție și sarcini	Referințe
NU SUNT	

Anexa Nr. 1 La Partea I

Teren

Nr cadastral	Suprafața (mp)*	Observații / Referințe
23742	10.378	

* Suprafața este determinată în planul de proiecție Stereo 70.



Date referitoare la teren

Crt	Categorie folosință	Intravilan	Suprafața (mp)	Tarla	Parcelă	Nr. topo	Observații / Referințe
1	arabil	DA	1.385	42	1979	-	
2	faneata	DA	3.995	42	1981	-	
3	arabil	NU	39	42	1979	-	
4	faneata	NU	175	42	1981	-	
5	padure	NU	4.784	42	1976	-	si alte terenuri forestiere, tufărișuri și mărăcișișuri

Lungime Segmente

1) Valorile lungimilor segmentelor sunt obținute din proiecție în plan.

Punct început	X / Y	Punct sfârșit	X / Y	Lungime segment (** (m)
1	586.963,535 393.299,825	2	586.949,715 393.282,884	21.863
3	586.914,865 393.240,162	4	586.914,662 393.239,912	0.322

Punct început	X / Y	Punct sfârșit	X / Y	Lungime segment (** (m)
2	586.949,715 393.282,884	3	586.914,865 393.240,162	55.133
4	586.914,662 393.239,912	5	586.912,212 393.236,91	3.875

Punct început	X / Y	Punct sfârșit	X / Y	Lungime segment (** (m)
5	586.912,212 393.236,91	6	586.911,887 393.236,511	0.515
7	586.895,265 393.216,134	8	586.897,508 393.214,298	2.899
9	586.898,508 393.214,258	10	586.898,521 393.211,716	2.542
11	586.897,521 393.211,756	12	586.897,508 393.214,293	2.537
13	586.895,262 393.216,13	14	586.851,675 393.162,698	68.955
15	586.867,65 393.125,18	16	586.869,408 393.123,622	2.349
17	586.938,171 393.170,474	18	586.955,97 393.182,604	21.539
19	586.984,087 393.201,403	20	586.985,93 393.227,54	26.202
21	586.979,1 393.259,39	22	586.977,839 393.263,725	4.515
23	586.976,072 393.263,252	24	586.976,185 393.262,263	0.995
25	586.975,191 393.262,149	26	586.975,077 393.263,143	1.001
27	586.976,071 393.263,257	28	586.977,838 393.263,73	1.829
29	586.974,27 393.275,995	30	586.969,44 393.292,6	17.293

Punct început	X / Y	Punct sfârșit	X / Y	Lungime segment (** (m)
6	586.911,887 393.236,511	7	586.895,265 393.216,134	26.297
8	586.897,508 393.214,298	9	586.898,508 393.214,258	1.001
10	586.898,521 393.211,716	11	586.897,521 393.211,756	1.001
12	586.897,508 393.214,293	13	586.895,262 393.216,13	2.902
14	586.851,675 393.162,698	15	586.867,65 393.125,18	40.777
16	586.869,408 393.123,622	17	586.938,171 393.170,474	83.207
18	586.955,97 393.182,604	19	586.984,087 393.201,403	33.823
20	586.985,93 393.227,54	21	586.979,1 393.259,39	32.574
22	586.977,839 393.263,725	23	586.976,072 393.263,252	1.829
24	586.976,185 393.262,263	25	586.975,191 393.262,149	1.001
26	586.975,077 393.263,143	27	586.976,071 393.263,257	1.001
28	586.977,838 393.263,73	29	586.974,27 393.275,995	12.773
30	586.969,44 393.292,6	1	586.963,535 393.299,825	9.331

** Lungimile segmentelor sunt determinate în planul de proiecție Stereo 70 și sunt rotunjite la 1 milimetru.

*** Distanța dintre puncte este formată din segmente cumulate ce sunt mai mici decât valoarea 1 milimetru.

**DATE DESPRE IMOBILUL NR. 5127**

Oficiul de Cadastru și Publicitate Imobiliară PRAHOVA
Biroul de Cadastru și Publicitate Imobiliară Ploiești

A. Partea I. Descrierea imobilului

TEREN Necunoscut

Adresa: Loc. Gâlmeia, Str Unirii, Nr. 25, Jud. Prahova

Nr. Crt	Nr cadastral Nr. topografic	Suprafața* (mp)	Observații / Referințe
A1	23822	Din acte: 2.827 Masurata: 2.900	Sector cadastral:15 Teren imprejmuit; -

Construcții

Crt	Nr cadastral Nr. topografic	Adresa	Observații / Referințe
A1.1	23822-C1	Loc. Gâlmeia, Str Unirii, Nr. 25, Jud. Prahova	Nr. niveluri:1; S. construita la sol:149 mp; S. construita desfasurata:143 mp; Parter Sc desf=143.00,Anul -2023.

B. Partea II. Proprietari și acte

Inscrieri privitoare la dreptul de proprietate și alte drepturi reale		Referințe
88526 / 29/05/2023		
Act Notarial nr. FN, din 26/05/2023 emis de NP Tudose Maria;		
B1	Se infiinteaza cf. 23822 a imobilului cu nr. cad. 23822/Plopu ca urmare a alipirii urmatoarelor 2 imobile: -- nr.cad.23723\cf.23723; -- nr.cad.23743\cf.23743;	A1
B8	Intabulare, drept de PROPRIETATEcumparare, dobandit prin Conventie, cota actuala 1/1, cota initiala 1/1 1) ENE MIHAELA	A1
8009 / 22/01/2024		
Act Administrativ nr. 1986, din 23/02/2024 emis de Primaria Plopu (; act administrativ nr 11377 din 20.12.2023, emis de Primaria Plopu;act notarial nr 59 din 09.01.2024, emis de NP Tudose George-Radu;act administrativ nr 21 din 20.12.2023, emis de Primaria Plopu);		
B9	se respinge cererea prin care se solicita actualizarea informatiilor tehnice, intrucât documentația cadastrală nu a fost avizată	A1
44468 / 21/03/2024		
Act Administrativ nr. 21, din 20/12/2023 emis de Primăria Plopu (; act administrativ nr 8009 din 22.01.2024, emis de OCPI PRAHOVA;act administrativ nr 2721 din 21.03.2024, emis de Primaria Plopu;act notarial nr 152 din 27.02.2024, emis de NP Dumitrache Paula);		
B10	se actualizează informațiile cadastrale în sensul că adresa actuală a imobilului este Comuna Plopu, Sat Gâlmeia, Strada Unirii nr. 25B, Jud. Prahova	A1
B11	se actualizează informațiile cadastrale în sensul schimbării categoriei de folosință a imobilului din fâneată și pădure în curți construcții pentru suprafața de 849 mp	A1
B12	se actualizează informațiile cadastrale în sensul modificării suprafeței terenului conform documentației tehnice avizate	A1
B13	Intabulare, drept de PROPRIETATE, dobandit prin Construire, cota actuala 1/1, cota initiala 1/1 1) ENE MIHAELA	A1.1

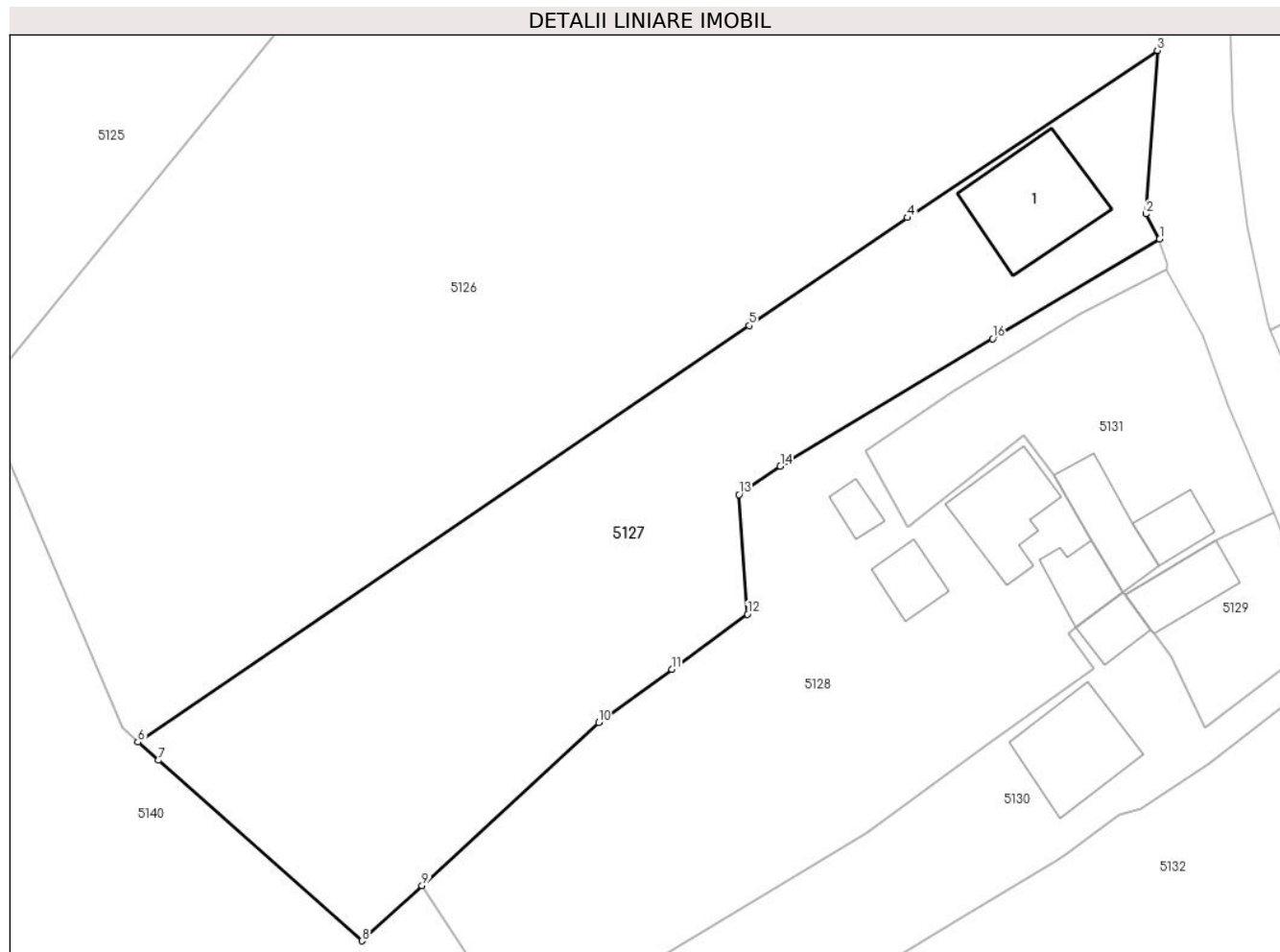
C. Partea III. SARCINI .

Inscrieri privind dezmembramintele dreptului de proprietate, drepturi reale de garanție și sarcini	Referințe
NU SUNT	

Anexa Nr. 1 La Partea I**Teren**

Nr cadastral	Suprafața (mp)*	Observații / Referințe
23822	Din acte: 2.827 Masurata: 2.900	

* Suprafața este determinată în planul de proiecție Stereo 70.

**Date referitoare la teren**

Crt	Categorie folosință	Intra vilan	Suprafața (mp)	Tarla	Parcelă	Nr. topo	Observații / Referințe
1	curți constructii	DA	466	42	1981	-	
2	faneata	DA	386	42	1981	-	
3	padure	NU	2.048	42	1976	-	

Date referitoare la construcții

Crt	Număr	Destinație construcție	Supraf. (mp)	Situație juridică	Observații / Referințe
A1.1	23822-C1	construcții de locuinte	Din acte: 143 Masurata: 149	Cu acte	Nr. niveluri:1; S. construita la sol:149 mp; S. construita desfasurata:143 mp; Parter Sc desf=143.00,Anul -2023.

Lungime Segmente

1) Valorile lungimilor segmentelor sunt obținute din proiecție în plan.

Punct început	X / Y	Punct sfârșit	X / Y	Lungime segment (** (m)
1	586.984,344 393.180,188	2	586.982,79 393.183,01	3.222

Punct început	X / Y	Punct sfârșit	X / Y	Lungime segment (** (m)
2	586.982,79 393.183,01	3	586.984,087 393.201,403	18.439
3	586.984,087 393.201,403	4	586.955,97 393.182,604	33.823
4	586.955,97 393.182,604	5	586.938,171 393.170,474	21.539
5	586.938,171 393.170,474	6	586.869,408 393.123,622	83.207
6	586.869,408 393.123,622	7	586.871,723 393.121,57	3.094
7	586.871,723 393.121,57	8	586.894,63 393.101,27	30.608
8	586.894,63 393.101,27	9	586.901,376 393.107,501	9.183
9	586.901,376 393.107,501	10	586.921,24 393.125,85	27.042
10	586.921,24 393.125,85	11	586.929,479 393.131,83	10.18
11	586.929,479 393.131,83	12	586.937,98 393.138,0	10.504
12	586.937,98 393.138,0	13	586.937,05 393.151,47	13.502
13	586.937,05 393.151,47	14	586.941,679 393.154,662	5.623
14	586.941,679 393.154,662	15	586.942,389 393.155,151	0.862
15	586.942,389 393.155,151	16	586.965,556 393.168,976	26.979
16	586.965,556 393.168,976	1	586.984,344 393.180,188	21.879

** Lungimile segmentelor sunt determinate în planul de proiecție Stereo 70 și sunt rotunjite la 1 milimetru.

*** Distanța dintre puncte este formată din segmente cumulate ce sunt mai mici decât valoarea 1 milimetru.

**DATE DESPRE IMOBILUL NR. 5128**

Oficiul de Cadastru și Publicitate Imobiliară PRAHOVA
Biroul de Cadastru și Publicitate Imobiliară Ploiești

A. Partea I. Descrierea imobilului

TEREN Necunoscut

Nr. CF vechi:161/3
Nr. cadastral vechi:222/3

Adresa: Loc. Gâlmeia, Str Unirii, Nr. 23, Jud. Prahova

Nr. Crt	Nr cadastral Nr. topografic	Suprafața* (mp)	Observații / Referințe
A1	21312	Din acte: 2.468 Masurata: 2.457	Sector cadastral:15 Teren imprejmuit;

Construcții

Crt	Nr cadastral Nr. topografic	Adresa	Observații / Referințe
A1.1	21312-C1	Loc. Gâlmeia, Str Unirii, Nr. 23, Jud. Prahova	Nr. niveluri:1; S. construita la sol:49 mp; S. construita desfasurata:49 mp; C1 - locuinta compusa din 3 camere, 3 holuri , bucatarie cu Sc=48,72 mp.
A1.2	21312-C2	Loc. Gâlmeia, Str Unirii, Nr. 23, Jud. Prahova	Nr. niveluri:2; S. construita la sol:98 mp; S. construita desfasurata:192 mp; C2-P+E Sc desf=192.00mp,Anul-2018.
A1.3	21312-C3	Loc. Gâlmeia, Str Unirii, Nr. 23, Jud. Prahova	Nr. niveluri:1; S. construita la sol:41 mp;
A1.4	21312-C4	Loc. Gâlmeia, Str Unirii, Nr. 23, Jud. Prahova	Nr. niveluri:1; S. construita la sol:21 mp;

B. Partea II. Proprietari și acte

Inscrieri privitoare la dreptul de proprietate și alte drepturi reale		Referințe
13188 / 02/08/2004		
Contract De Vanzare-Cumparare nr. 5867, din 22/07/2004 emis de NP TUDOSE MARIA;		
B1	Intabulare, drept de PROPRIETATEcumparare, dobandit prin Conventie, cota actuala 1/1, cota initiala 1/1 1) COSTACHE NICULINA 2) COSTACHE COSTEL	A1, A1.1
120161 / 28/07/2023		
Act Administrativ nr. 6540, din 06/07/2023 emis de Primaria Plopu (; act administrativ nr 10 din 22.05.2023, emis de Primaria Comunei Plopu;act administrativ nr 7246 din 28.07.2023, emis de Primaria Comunei Plopu);		
B2	se noteaza actualizarea informatiilor cadastrale in sensul ca adresa actuala a imobilului este : Comuna Plopu, sat Gâlmeia, str. Unirii nr. 23, jud.Prahova	A1, A1.1, A1.2
B3	se noteaza actualizarea informatiilor cadastrale, conform documentatiei tehnice avizate in sensul schimbarii grupei de destinatie a terenului partial extravilan in suprafata de 887 mp.si partial intravilan in suprafata de 1581 mp	A1
B4	se noteaza actualizarea informatiilor cadastrale in sensul schimbarii categoriei de folosinta a terenului din arabil in curti constructii, conform documentatiei tehnice avizate	A1
B5	Intabulare, drept de PROPRIETATE, dobandit prin Construire, cota actuala 1/1, cota initiala 1/1 1) COSTACHE COSTEL 2) COSTACHE NICULINA	A1.2
/		
Act Administrativ nr. 2254, din 06/03/2024 emis de PRIMARIA COMUNEI PLOPU (ADEVERINTA;);		
B6	Intabulare, drept de PROPRIETATE, dobandit prin Construire, cota actuala 1/1, cota initiala 1/1 1) COSTACHE COSTEL 2) COSTACHE NICULINA	A1.3, A1.4

C. Partea III. SARCINI .

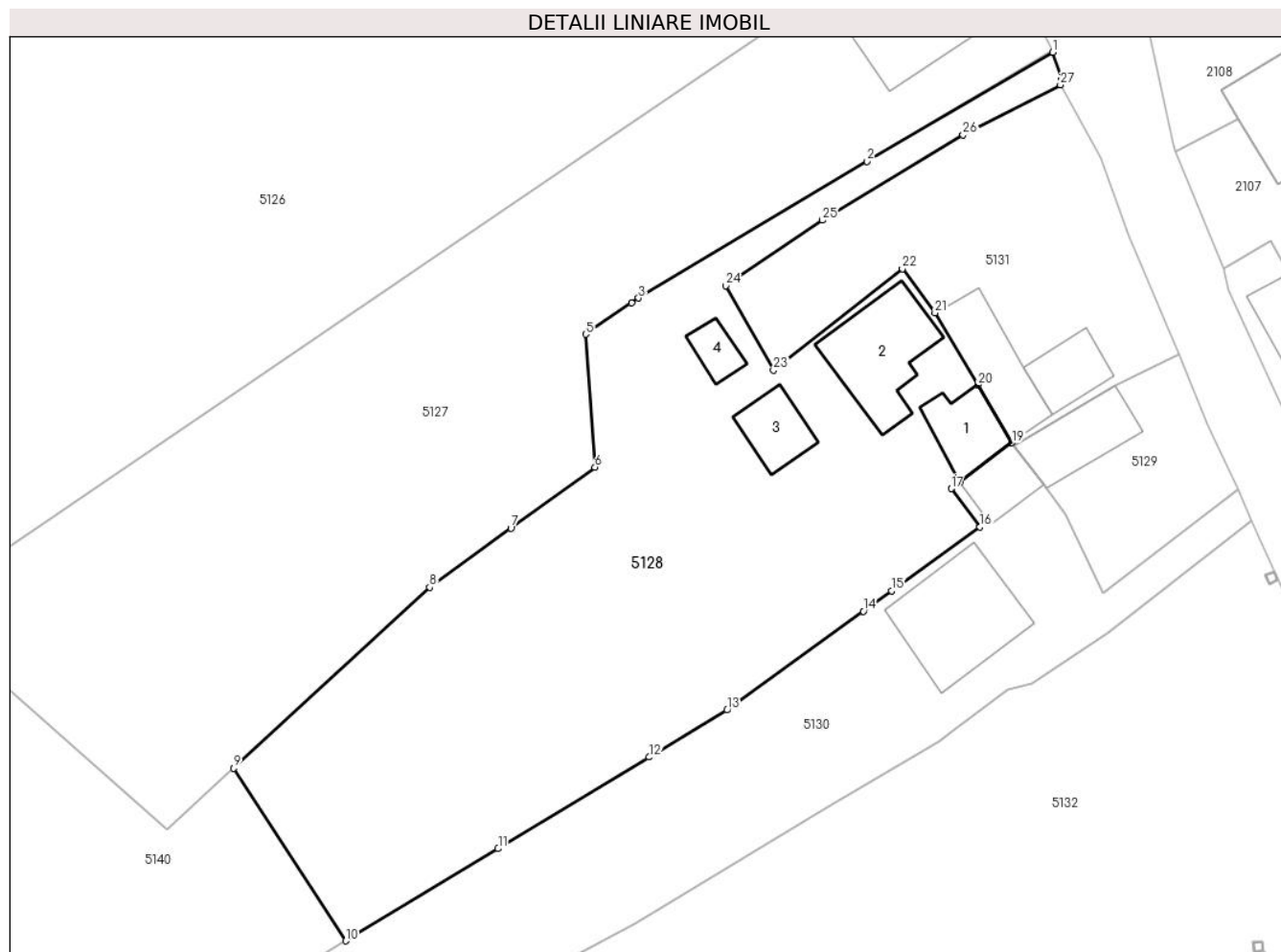
Inscrieri privind dezmembramintele dreptului de proprietate, drepturi reale de garanție și sarcini	Referințe
NU SUNT	

Anexa Nr. 1 La Partea I

Teren

Nr cadastral	Suprafața (mp)*	Observații / Referințe
21312	Din acte: 2.468 Masurata: 2.457	

* Suprafața este determinată în planul de proiecție Stereo 70.



Date referitoare la teren

Crt	Categorie folosință	Intra vilan	Suprafața (mp)	Tarla	Parcelă	Nr. topo	Observații / Referințe
1	curți constructii	DA	734	42	1973	-	
2	arabil	DA	460	42	1971	-	
3	vie	DA	376	42	1971/1	-	
4	faneata	NU	887	42	1967	-	

Date referitoare la construcții

Crt	Număr	Destinație construcție	Supraf. (mp)	Situație juridică	Observații / Referințe
A1.1	21312-C1	construcții de locuințe	49	Cu acte	Nr. niveluri:1; S. construita la sol:49 mp; S. construita desfasurata:49 mp; C1 - locuinta compusa din 3 camere, 3 holuri , bucatarie cu Sc=48,72 mp.
A1.2	21312-C2	construcții de locuințe	98	Cu acte	Nr. niveluri:2; S. construita la sol:98 mp; S. construita desfasurata:192 mp; C2-P+E Sc desf=192.00mp,Anul-2018.
A1.3	21312-C3	construcții anexa	Din acte: 0 Masurata: 41	Cu acte	Nr. niveluri:1; S. construita la sol:41 mp;
A1.4	21312-C4	construcții anexa	Din acte: 0 Masurata: 21	Cu acte	Nr. niveluri:1; S. construita la sol:21 mp;

Lungime Segmente

1) Valorile lungimilor segmentelor sunt obținute din proiecție în plan.

Punct început	X / Y	Punct sfârșit	X / Y	Lungime segment (** (m)
1	586.984,336 393.180,042	2	586.965,556 393.168,976	21.798
3	586.942,389 393.155,151	4	586.941,679 393.154,662	0.862
5	586.937,05 393.151,47	6	586.937,98 393.138,0	13.502
7	586.929,479 393.131,83	8	586.921,24 393.125,85	10.18
9	586.901,376 393.107,501	10	586.912,747 393.090,025	20.85
11	586.928,172 393.099,369	12	586.943,481 393.108,643	17.899
13	586.951,343 393.113,406	14	586.965,172 393.123,418	17.073
15	586.968,021 393.125,481	16	586.976,97 393.131,959	11.048
17	586.974,049 393.135,831	18	586.974,934 393.136,498	1.108
19	586.980,204 393.140,473	20	586.976,736 393.146,338	6.814
21	586.972,413 393.153,653	22	586.969,112 393.158,115	5.55
23	586.956,062 393.147,825	24	586.951,208 393.156,381	9.837
25	586.961,002 393.163,034	26	586.975,26 393.171,675	16.672
27	586.985,115 393.176,732	28	586.985,275 393.177,266	0.557

Punct început	X / Y	Punct sfârșit	X / Y	Lungime segment (** (m)
2	586.965,556 393.168,976	3	586.942,389 393.155,151	26.979
4	586.941,679 393.154,662	5	586.937,05 393.151,47	5.623
6	586.937,98 393.138,0	7	586.929,479 393.131,83	10.504
8	586.921,24 393.125,85	9	586.901,376 393.107,501	27.042
10	586.912,747 393.090,025	11	586.928,172 393.099,369	18.034
12	586.943,481 393.108,643	13	586.951,343 393.113,406	9.192
14	586.965,172 393.123,418	15	586.968,021 393.125,481	3.517
16	586.976,97 393.131,959	17	586.974,049 393.135,831	4.85
18	586.974,934 393.136,498	19	586.980,204 393.140,473	6.601
20	586.976,736 393.146,338	21	586.972,413 393.153,653	8.497
22	586.969,112 393.158,115	23	586.956,062 393.147,825	16.619
24	586.951,208 393.156,381	25	586.961,002 393.163,034	11.84
26	586.975,26 393.171,675	27	586.985,115 393.176,732	11.077
28	586.985,275 393.177,266	1	586.984,336 393.180,042	2.931

** Lungimile segmentelor sunt determinate în planul de proiecție Stereo 70 și sunt rotunjite la 1 milimetru.

*** Distanța dintre puncte este formată din segmente cumulate ce sunt mai mici decât valoarea 1 milimetru.

**DATE DESPRE IMOBILUL NR. 5129**

Oficiul de Cadastru și Publicitate Imobiliară PRAHOVA
Biroul de Cadastru și Publicitate Imobiliară Ploiești

A. Partea I. Descrierea imobilului

TEREN Intravilan

Nr. CF vechi:161/1
Nr. cadastral vechi:222/1

Adresa: Loc. Gâlmeia, Str Unirii, Nr. 19, Jud. Prahova

Nr. Crt	Nr cadastral Nr. topografic	Suprafața* (mp)	Observații / Referințe
A1	21310	Din acte: 279 Masurata: 285	Sector cadastral:15 Teren imprejmuit;

Construcții

Crt	Nr cadastral Nr. topografic	Adresa	Observații / Referințe
A1.2	21310-C2	Loc. Gâlmeia, Str Unirii, Nr. 19, Jud. Prahova	Nr. niveluri:2; S. construita la sol:63 mp; S. construita desfasurata:126 mp; Anul construirii 2011.

B. Partea II. Proprietari și acte

Inscrieri privitoare la dreptul de proprietate și alte drepturi reale		Referințe
13189 / 02/08/2004		
Contract De Vanzare-Cumparare nr. 5873, din 22/07/2004 emis de NP TUDOSE MARIA;		
B1	Intabulare, drept de PROPRIETATEcumparare, dobandit prin Conventie, cota actuala 1/1, cota initiala 1/1 1) FLORESCU FRUSINA 2) FLORESCU NICOLAE	A1
48694 / 07/04/2022		
Act Administrativ nr. 10, din 25/05/2007 emis de PRIMARIA COMUNEI PLOPU (; act administrativ nr 53 din 07.01.2011, emis de PRIMARIA COMUNEI PLOPU;act administrativ nr 3212 din 04.04.2022, emis de PRIMARIA COMUNEI PLOPU;act administrativ nr 3213 din 29.03.2022, emis de PRIMARI COMUNEI PLOPU);		
B2	se noteaza actualizarea informatiilor cadastrale in sensul radierii constructiei C1	A1, A1.2
B3	Intabulare, drept de PROPRIETATE, dobandit prin Construire, cota actuala 1/1, cota initiala 1/1 1) FLORESCU NICOLAE 2) FLORESCU FRUSINA	A1.2
B4	se noteaza actualizarea informatiilor cadastrale in sensul ca noua adresa a imobilului este : Com.Plopu, sat Gâlmeia, Str Unirii, Nr. 19, Jud. Prahova	A1, A1.2

C. Partea III. SARCINI

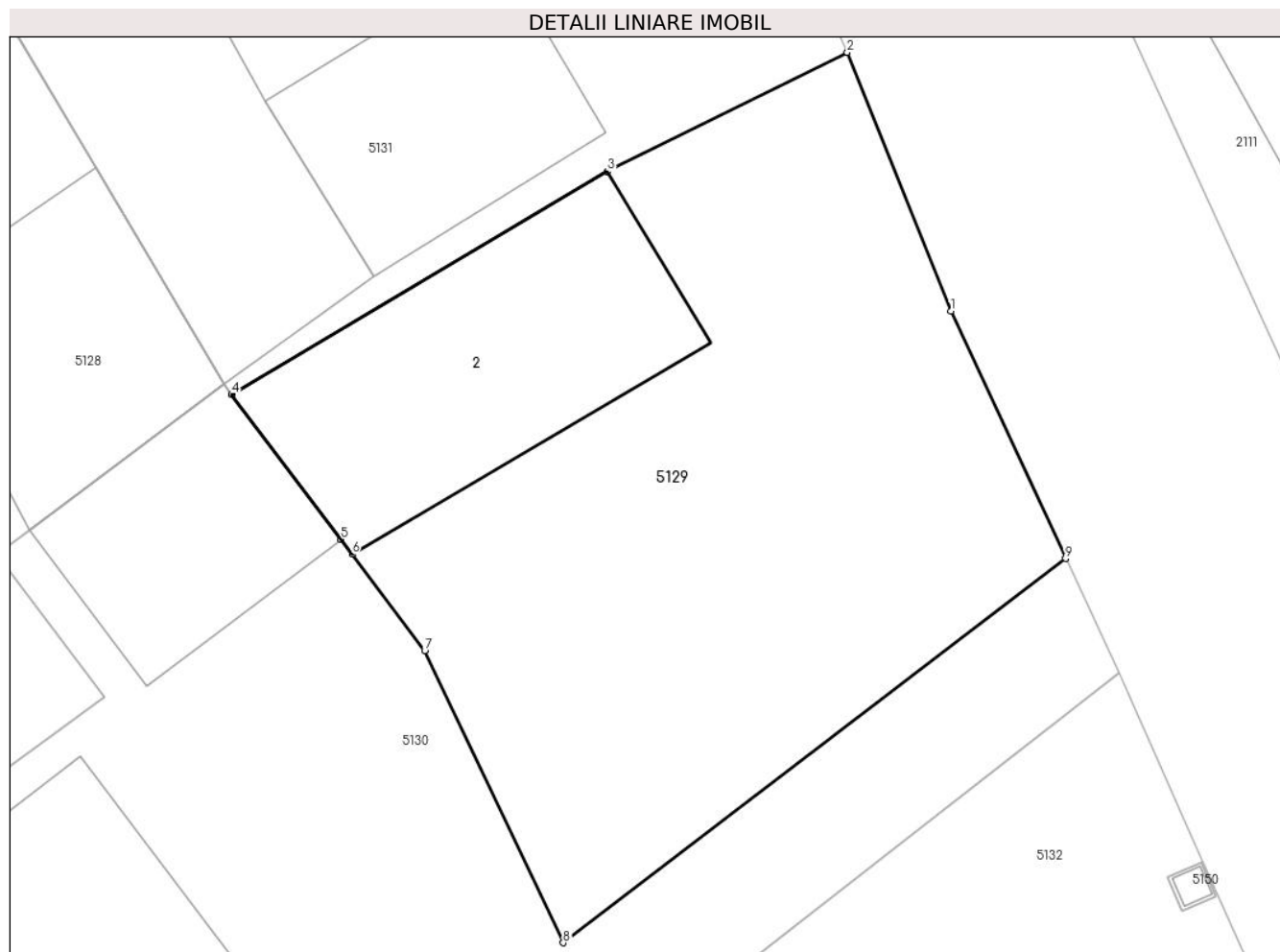
Inscrieri privind dezmembramintele dreptului de proprietate, drepturi reale de garanție și sarcini		Referințe
48694 / 07/04/2022		
Act Administrativ nr. seria DZ nr.647820, din 26/08/2012 emis de CONSILIUL LOCAL AL MUNICIPIULUI PLOIESTI;		
C2	se radiaza dreptul de uzufruct viager si notarea obligatiei de intretinere inscrise sub C1 prin incheierea nr.131904/2004	A1, A1.2

Anexa Nr. 1 La Partea I

Teren

Nr cadastral	Suprafața (mp)*	Observații / Referințe
21310	Din acte: 279 Masurata: 285	

* Suprafața este determinată în planul de proiecție Stereo 70.



Date referitoare la teren

Crt	Categorie folosință	Intra vilan	Suprafața (mp)	Tarla	Parcelă	Nr. topo	Observații / Referințe
1	curți constructii	DA	285	42	1973,1971,1967	-	

Date referitoare la construcții

Crt	Număr	Destinație construcție	Supraf. (mp)	Situație juridică	Observații / Referințe
A1.2	21310-C2	construcții de locuințe	63	Cu acte	Nr. niveluri:2; S. construita la sol:63 mp; S. construita desfasurata:126 mp; Anul construirii 2011.

Lungime Segmente

1) Valorile lungimilor segmentelor sunt obținute din proiecție în plan.

Punct început	X / Y	Punct sfârșit	X / Y	Lungime segment (** (m)
1	586.999,956 393.142,444	2	586.997,142 393.149,474	7.572
2	586.997,142 393.149,474	3	586.990,63 393.146,241	7.27
3	586.990,63 393.146,241	4	586.980,426 393.140,179	11.869

Punct început	X / Y	Punct sfârșit	X / Y	Lungime segment (** (m)
4	586.980,426 393.140,179	5	586.983,394 393.136,241	4.931
5	586.983,394 393.136,241	6	586.983,694 393.135,844	0.498
6	586.983,694 393.135,844	7	586.985,668 393.133,226	3.279
7	586.985,668 393.133,226	8	586.989,429 393.125,293	8.779
8	586.989,429 393.125,293	9	587.003,072 393.135,727	17.176
9	587.003,072 393.135,727	1	586.999,956 393.142,444	7.405

** Lungimile segmentelor sunt determinate în planul de proiecție Stereo 70 și sunt rotunjite la 1 milimetru.

*** Distanța dintre puncte este formată din segmente cumulate ce sunt mai mici decât valoarea 1 milimetru.

**DATE DESPRE IMOBILUL NR. 5130**

Oficiul de Cadastru și Publicitate Imobiliară PRAHOVA
Biroul de Cadastru și Publicitate Imobiliară Ploiești

A. Partea I. Descrierea imobilului

TEREN Necunoscut

Nr. CF vechi:160
Nr. cadastral vechi:223

Adresa: Loc. Gâlmeia, Str Unirii, Nr. 17, Jud. Prahova

Nr. Crt	Nr cadastral Nr. topografic	Suprafața* (mp)	Observații / Referințe
A1	20944	Din acte: 1.427 Masurata: 1.395	Sector cadastral:15 Teren imprejmuit;

Construcții

Crt	Nr cadastral Nr. topografic	Adresa	Observații / Referințe
A1.1	20944-C1	Loc. Gâlmeia, Str Unirii, Nr. 17, Jud. Prahova	Nr. niveluri:1; S. construita la sol:35 mp; S. construita desfasurata:35 mp;
A1.2	20944-C2	Loc. Gâlmeia, Str Unirii, Nr. 17, Jud. Prahova	Nr. niveluri:2; S. construita la sol:118 mp;

B. Partea II. Proprietari și acte

Inscrieri privitoare la dreptul de proprietate și alte drepturi reale	Referințe
22015 / 17/02/2022	
Act Notarial nr. 188, din 07/02/2022 emis de NP Moanta Georgeta (; act administrativ nr 2055 din 16.02.2022, emis de Primaria Plopu;act administrativ nr 5401 din 14.08.2018, emis de Primaria Plopu;act administrativ nr 59 din 14.08.2018, emis de Consiliul Local al Comunei Plopu);	
B4 se noteaza actualizarea informatiilor cadastrale conform documentatiei anexate in sensul ca adresa actuala a imobilului este: Com.Plopu, Sat. Gâlmeia, Str Unirii, Nr. 17, Jud. Prahova	A1, A1.1
B5 se noteaza actualizarea informatiilor cadastrale in sensul schimbarii grupei de destinatie a terenului in suprafata de 596 mp din extravilan in intravilan conform documentatiei tehnice avizate	A1
B6 se noteaza actualizarea informatiilor cadastrale in sensul rectificarii limitelor de proprietate si suprafetei imobilului conform documentatie tehnice avizate	A1
76298 / 08/06/2022	
Act Notarial nr. 919, din 08/06/2022 emis de NP Moanta Georgeta (; cvc 919);	
B7 Intabulare, drept de PROPRIETATEcumparare ca bun comun, dobandit prin Conventie, cota actuala 1/1, cota initiala 1/1	A1
1) COSTACHE LUIZA 2) COSTACHE MARIUS-IONUȚ	
B8 Intabulare, drept de PROPRIETATEcumparare ca bun comun, dobandit prin Conventie, cota actuala 1/1, cota initiala 1/1	A1.1
1) COSTACHE MARIUS-IONUȚ 2) COSTACHE LUIZA	
/	
Act Administrativ nr. 2254, din 06/03/2024 emis de PRIMARIA COMUNEI PLOPU (ADEVERINTA;);	
B9 Intabulare, drept de PROPRIETATE, dobandit prin Construire, cota actuala 1/1, cota initiala 1/1	A1.2
1) COSTACHE MARIUS-IONUȚ 2) COSTACHE LUIZA	

C. Partea III. SARCINI .

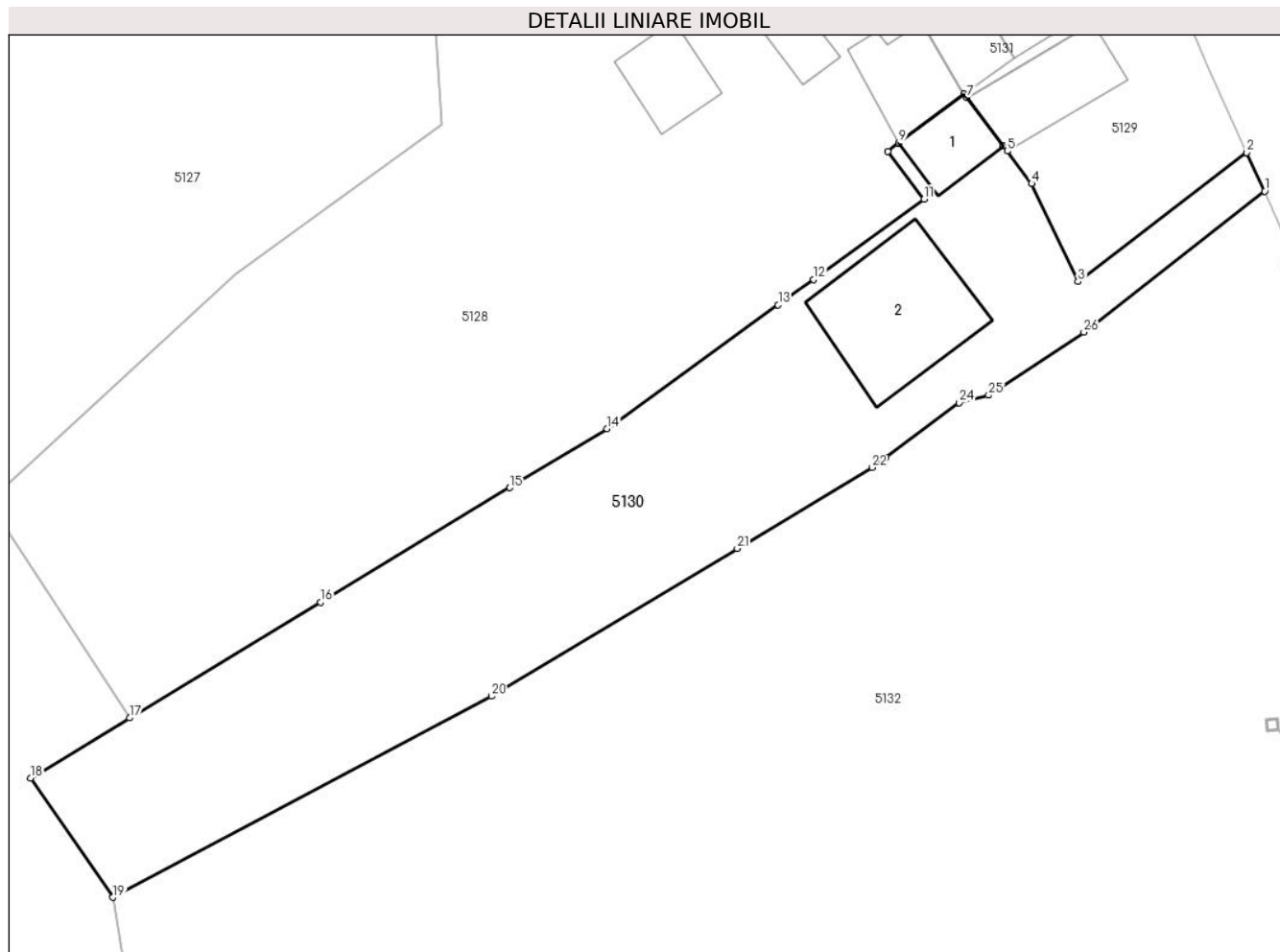
Inscrieri privind dezmembramintele dreptului de proprietate, drepturi reale de garanție și sarcini	Referințe
NU SUNT	

Anexa Nr. 1 La Partea I

Teren

Nr cadastral	Suprafața (mp)*	Observații / Referințe
20944	Din acte: 1.427 Masurata: 1.395	

* Suprafața este determinată în planul de proiecție Stereo 70.



Date referitoare la teren

Crt	Categorie folosință	Intravilan	Suprafața (mp)	Tarla	Parcelă	Nr. topo	Observații / Referințe
1	curți constructii	DA	435	42	1973	-	
2	vie	DA	362	42	1971	-	
3	faneata	NU	598	42	1967	-	

Date referitoare la construcții

Crt	Număr	Destinație construcție	Supraf. (mp)	Situație juridică	Observații / Referințe
A1.1	20944-C1	construcții de locuințe	35	Cu acte	Nr. niveluri:1; S. construita la sol:35 mp; S. construita desfasurata:35 mp;
A1.2	20944-C2	construcții de locuințe	Din acte: 0 Masurata: 118	Cu acte	Nr. niveluri:2; S. construita la sol:118 mp;

Lungime Segmente

1) Valorile lungimilor segmentelor sunt obținute din proiecție în plan.

Punct început	X / Y	Punct sfârșit	X / Y	Lungime segment (** (m))	Punct început	X / Y	Punct sfârșit	X / Y	Lungime segment (** (m))
---------------	-------	---------------	-------	--------------------------	---------------	-------	---------------	-------	--------------------------

Punct început	X / Y	Punct sfârșit	X / Y	Lungime segment (** (m))
1	587.004,517 393.132,612	2	587.003,072 393.135,727	3.434
3	586.989,429 393.125,293	4	586.985,668 393.133,226	8.779
5	586.983,694 393.135,844	6	586.983,394 393.136,241	0.498
7	586.980,426 393.140,179	8	586.980,204 393.140,472	0.368
9	586.974,934 393.136,498	10	586.974,049 393.135,831	1.108
11	586.976,97 393.131,959	12	586.968,021 393.125,481	11.048
13	586.965,172 393.123,418	14	586.951,343 393.113,406	17.073
15	586.943,481 393.108,643	16	586.928,172 393.099,369	17.899
17	586.912,747 393.090,025	18	586.904,747 393.085,175	9.355
19	586.911,388 393.075,515	20	586.941,998 393.091,781	34.663
21	586.961,869 393.103,72	22	586.972,782 393.110,277	12.731
23	586.973,897 393.111,105	24	586.979,82 393.115,5	7.375
25	586.982,201 393.116,11	26	586.989,891 393.121,216	9.231

Punct început	X / Y	Punct sfârșit	X / Y	Lungime segment (** (m))
2	587.003,072 393.135,727	3	586.989,429 393.125,293	17.176
4	586.985,668 393.133,226	5	586.983,694 393.135,844	3.279
6	586.983,394 393.136,241	7	586.980,426 393.140,179	4.931
8	586.980,204 393.140,472	9	586.974,934 393.136,498	6.6
10	586.974,049 393.135,831	11	586.976,97 393.131,959	4.85
12	586.968,021 393.125,481	13	586.965,172 393.123,418	3.517
14	586.951,343 393.113,406	15	586.943,481 393.108,643	9.192
16	586.928,172 393.099,369	17	586.912,747 393.090,025	18.034
18	586.904,747 393.085,175	19	586.911,388 393.075,515	11.723
20	586.941,998 393.091,781	21	586.961,869 393.103,72	23.182
22	586.972,782 393.110,277	23	586.973,897 393.111,105	1.389
24	586.979,82 393.115,5	25	586.982,201 393.116,11	2.458
26	586.989,891 393.121,216	1	587.004,517 393.132,612	18.542

** Lungimile segmentelor sunt determinate în planul de proiecție Stereo 70 și sunt rotunjite la 1 milimetru.

*** Distanța dintre puncte este formată din segmente cumulate ce sunt mai mici decât valoarea 1 milimetru.

**DATE DESPRE IMOBILUL NR. 5131**

Oficiul de Cadastru și Publicitate Imobiliară PRAHOVA
Biroul de Cadastru și Publicitate Imobiliară Ploiești

A. Partea I. Descrierea imobilului

TEREN Intravilan

Nr. CF vechi:161/2
Nr. cadastral vechi:222/2

Adresa: Loc. Gâlmeia, Nr. 21, Jud. Prahova

Nr. Crt	Nr cadastral Nr. topografic	Suprafața* (mp)	Observații / Referințe
A1	21311	787	Sector cadastral:15 Teren imprejmuit;

Construcții

Crt	Nr cadastral Nr. topografic	Adresa	Observații / Referințe
A1.1	21311-C1	Loc. Gâlmeia, Nr. 21, Jud. Prahova	Nr. niveluri:1; S. construita la sol:75 mp; C1 - locuinta compusa din 2 camere, 2 holuri si magazine cu Sc=74,86 mp.
A1.2	21311-C2	Loc. Gâlmeia, Nr. 21, Jud. Prahova	Nr. niveluri:1; S. construita la sol:42 mp;

B. Partea II. Proprietari și acte

Inscrieri privitoare la dreptul de proprietate și alte drepturi reale	Referințe	
31018 / 04/04/2018		
Act Notarial nr. 34, din 03/04/2018 emis de NP Moanta Georgeta;		
B3	Intabulare, drept de PROPRIETATE, dobandit prin Succesiune, cota actuala 3/8, cota initiala 3/8 1) VASILE CONSTANȚA	A1
B5	Intabulare, drept de PROPRIETATE, dobandit prin Succesiune, cota actuala 3/8, cota initiala 3/8 1) VASILE CONSTANȚA	A1.1
38091 / 27/04/2018		
Act Notarial nr. 599, din 26/04/2018 emis de NP Moanta Georgeta;		
B6	Intabulare, drept de PROPRIETATE, dobandit prin Conventie, cota actuala 5/8, cota initiala 5/8 1) VASILE CONSTANȚA	A1
B7	Intabulare, drept de PROPRIETATE, dobandit prin Conventie, cota actuala 5/8, cota initiala 5/8 1) VASILE CONSTANȚA	A1.1
/		
Act Administrativ nr. 2254, din 06/03/2024 emis de PRIMARIA COMUNEI PLOPU (ADEVÉRINTA;);		
B8	Intabulare, drept de PROPRIETATE, dobandit prin Construire, cota actuala 1/1, cota initiala 1/1 1) VASILE CONSTANȚA	A1.2

C. Partea III. SARCINI

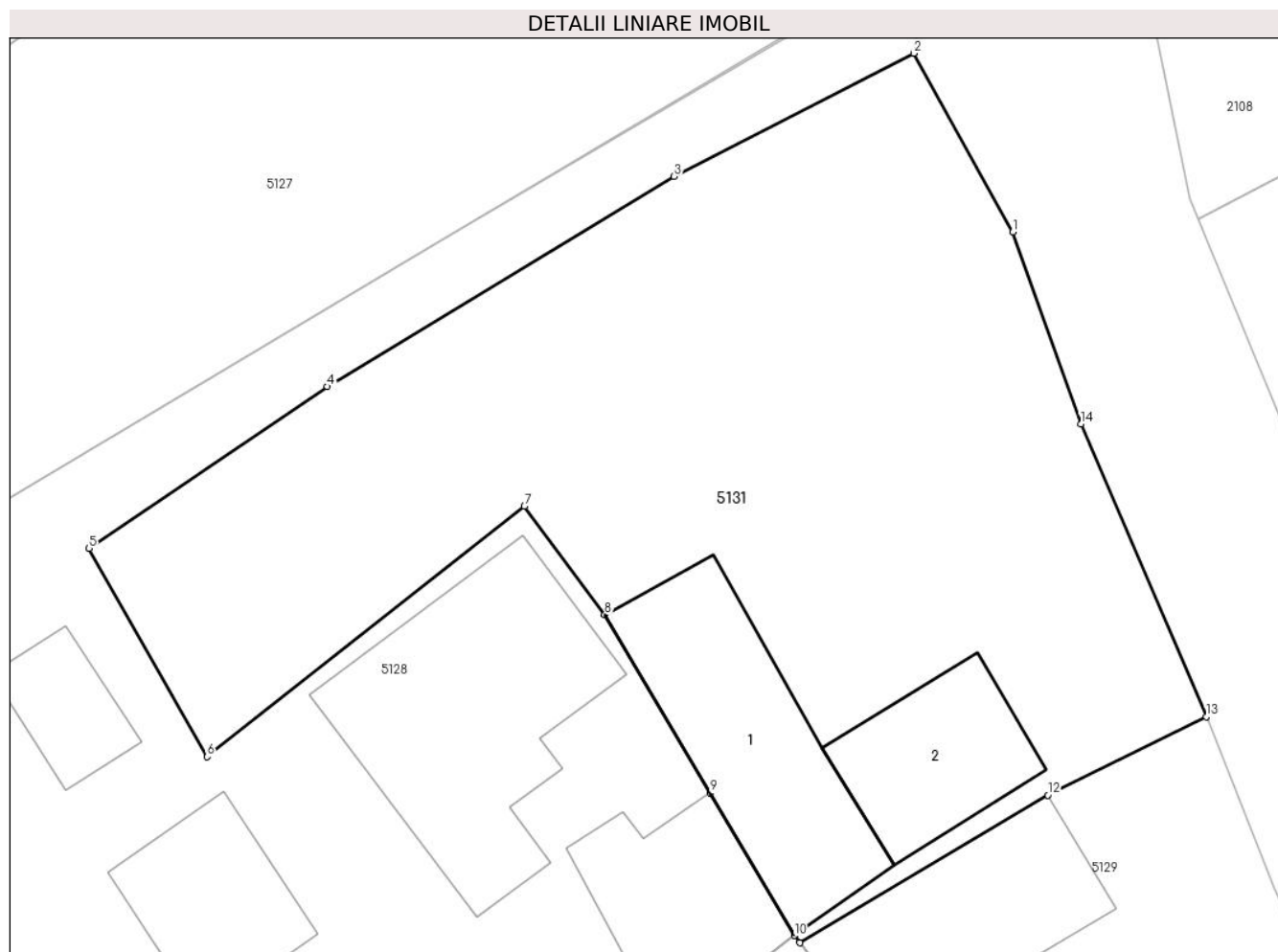
Inscrieri privind dezmembramintele dreptului de proprietate, drepturi reale de garanție și sarcini	Referințe	
38091 / 27/04/2018		
Act Notarial nr. 599, din 26/04/2018 emis de NP Moanta Georgeta;		
C1	Intabulare, drept de HABITATIEviagera (asupra cotei indivize de 5/8 din constructie) 1) TAGIRTA MARIA	A1.1
C2	Intabulare, drept de IPOTECA LEGALA, Valoare:0 reprezentand contravaloarea intretinerii (asupra cotei indivize de 5/8 din imobil) 1) TAGIRTA MARIA	A1, A1.1

Anexa Nr. 1 La Partea I

Teren

Nr cadastral	Suprafața (mp)*	Observații / Referințe
21311	787	

* Suprafața este determinată în planul de proiecție Stereo 70.



Date referitoare la teren

Crt	Categorie folosință	Intravilan	Suprafața (mp)	Tarla	Parcelă	Nr. topo	Observații / Referințe
1	curți constructii	DA	437	42	1973	-	
2	arabil	DA	350	42	1971	-	

Date referitoare la construcții

Crt	Număr	Destinație construcție	Supraf. (mp)	Situație juridică	Observații / Referințe
A1.1	21311-C1	construcții anexa	Din acte: 0 Masurata: 75	Cu acte	Nr. niveluri:1; S. construita la sol:75 mp; C1 - locuinta compusa din 2 camere, 2 holuri si magazie cu Sc=74,86 mp.
A1.2	21311-C2	construcții anexa	Din acte: 0 Masurata: 42	Cu acte	Nr. niveluri:1; S. construita la sol:42 mp;

Lungime Segmente

1) Valorile lungimilor segmentelor sunt obținute din proiecție în plan.

Punct început	X / Y	Punct sfârșit	X / Y	Lungime segment (** (m)
1	586.989,198 393.169,393	2	586.985,115 393.176,732	8.398
2	586.985,115 393.176,732	3	586.975,26 393.171,675	11.077

Punct început	X / Y	Punct sfârșit	X / Y	Lungime segment (** (m)
3	586.975,26 393.171,675	4	586.961,002 393.163,034	16.672
4	586.961,002 393.163,034	5	586.951,208 393.156,381	11.84
5	586.951,208 393.156,381	6	586.956,062 393.147,825	9.837
6	586.956,062 393.147,825	7	586.969,112 393.158,115	16.619
7	586.969,112 393.158,115	8	586.972,413 393.153,653	5.55
8	586.972,413 393.153,653	9	586.976,736 393.146,338	8.497
9	586.976,736 393.146,338	10	586.980,204 393.140,472	6.814
10	586.980,204 393.140,472	11	586.980,426 393.140,179	0.368
11	586.980,426 393.140,179	12	586.990,63 393.146,241	11.869
12	586.990,63 393.146,241	13	586.997,142 393.149,474	7.27
13	586.997,142 393.149,474	14	586.991,997 393.161,494	13.075
14	586.991,997 393.161,494	1	586.989,198 393.169,393	8.38

** Lungimile segmentelor sunt determinate în planul de proiecție Stereo 70 și sunt rotunjite la 1 milimetru.

*** Distanța dintre puncte este formată din segmente cumulate ce sunt mai mici decât valoarea 1 milimetru.

**DATE DESPRE IMOBILUL NR. 5132**

Oficiul de Cadastru și Publicitate Imobiliară PRAHOVA
Biroul de Cadastru și Publicitate Imobiliară Ploiești

A. Partea I. Descrierea imobilului

TEREN Necunoscut

Adresa: Loc. Gâlmeia, Str Unirii, Jud. Prahova

Nr. Crt	Nr cadastral Nr. topografic	Suprafața* (mp)	Observații / Referințe
A1		7.499	Sector cadastral:15 Teren imprejmuit;

B. Partea II. Proprietari și acte

Inscrieri privitoare la dreptul de proprietate și alte drepturi reale	Referințe
/	
Act Administrativ nr. 56827, din 06/06/1996 emis de CJSDPAT PRAHOVA (TITLU DE PROPRIETATE;);	
B1	A1
Intabulare, drept de PROPRIETATE, dobandit prin Reconstituire, cota actuala 1/1, cota initiala 1/1	
1) MOROIANU S. MARIA	

C. Partea III. SARCINI .

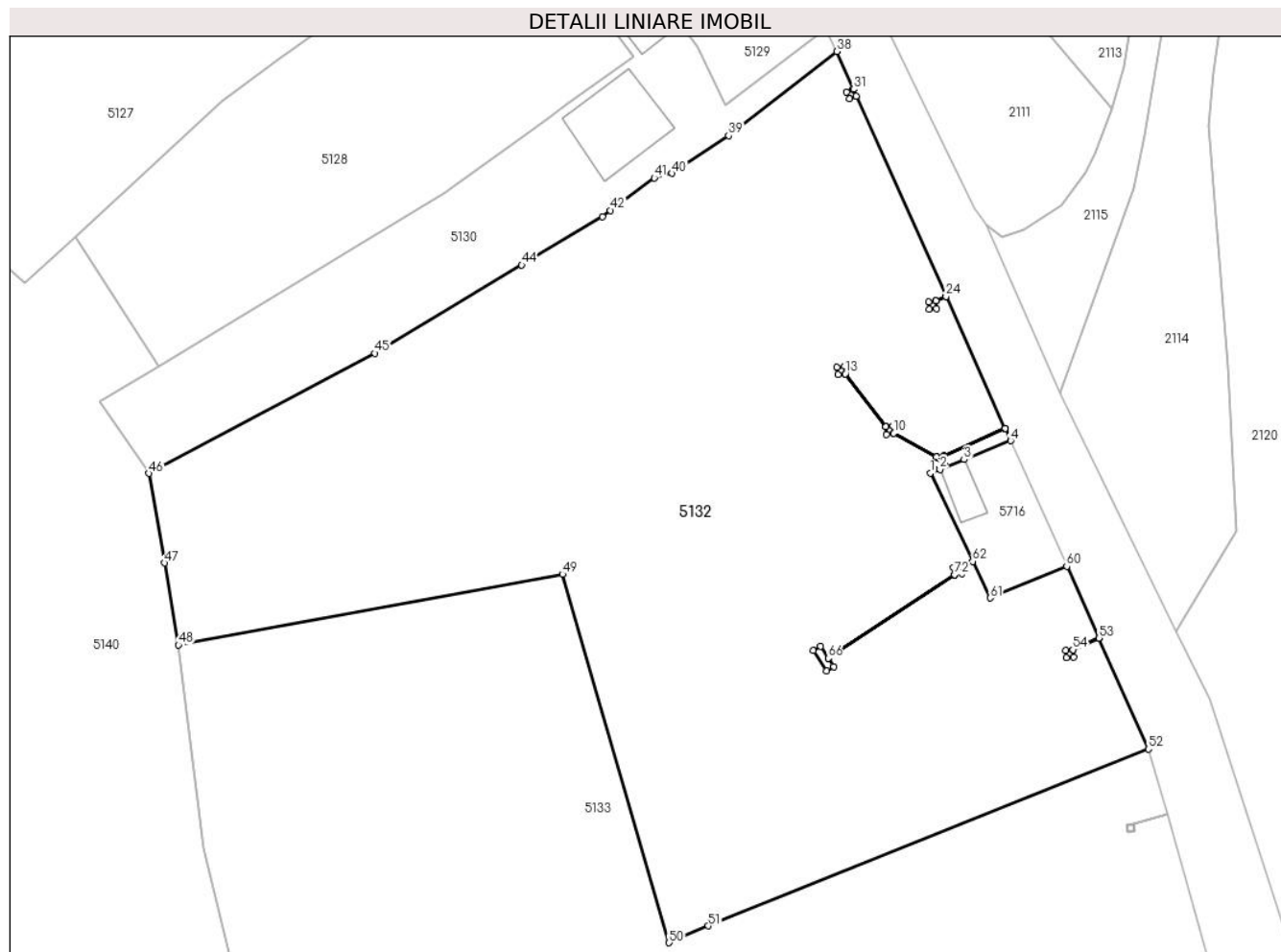
Inscrieri privind dezmembramintele dreptului de proprietate, drepturi reale de garanție și sarcini	Referințe
NU SUNT	

Anexa Nr. 1 La Partea I

Teren

Nr cadastral	Suprafața (mp)*	Observații / Referințe
	7.499	

* Suprafața este determinată în planul de proiecție Stereo 70.



Date referitoare la teren

Crt	Categorie folosință	Intravilan	Suprafața (mp)	Tarla	Parcelă	Nr. topo	Observații / Referințe
1	arabil	DA	5.351	42	1962/1	-	
2	faneata	NU	2.148	42	1967/1	-	

Lungime Segmente

1) Valorile lungimilor segmentelor sunt obținute din proiecție în plan.

Punct început	X / Y	Punct sfârșit	X / Y	Lungime segment	Punct început	X / Y	Punct sfârșit	X / Y	Lungime segment	Punct început	X / Y	Punct sfârșit	X / Y	Lungime segment
1	587.017,198 393.075,549	2	587.018,515 393.076,079	1.42	2	587.018,515 393.076,079	3	587.021,78 393.077,393	3.519	3	587.021,78 393.077,393	4	587.028,087 393.079,932	6.799
4	587.028,087 393.079,932	5	587.027,342 393.081,598	1.825	5	587.027,342 393.081,598	6	587.019,015 393.077,878	9.12	6	587.019,015 393.077,878	7	587.019,128 393.076,889	0.995
7	587.019,128 393.076,889	8	587.018,134 393.076,775	1.001	8	587.018,134 393.076,775	9	587.018,02 393.077,769	1.001	9	587.018,02 393.077,769	10	587.012,279 393.080,937	6.557
10	587.012,279 393.080,937	11	587.011,29 393.080,824	0.995	11	587.011,29 393.080,824	12	587.011,176 393.081,818	1.001	12	587.011,176 393.081,818	13	587.005,699 393.089,008	9.038
13	587.005,699 393.089,008	14	587.004,709 393.088,895	0.996	14	587.004,709 393.088,895	15	587.004,596 393.089,89	1.001	15	587.004,596 393.089,89	16	587.005,59 393.090,004	1.001

Punct început	X / Y	Punct sfârșit	X / Y	Lungime segment	Punct început	X / Y	Punct sfârșit	X / Y	Lungime segment	Punct început	X / Y	Punct sfârșit	X / Y	Lungime segment
16	587.005,59 393.090,004	17	587.005,704 393.089,009	1.002	17	587.005,704 393.089,009	18	587.011,181 393.081,819	9.038	18	587.011,181 393.081,819	19	587.012,17 393.081,932	0.995
19	587.012,17 393.081,932	20	587.012,284 393.080,938	1.001	20	587.012,284 393.080,938	21	587.018,025 393.077,77	6.557	21	587.018,025 393.077,77	22	587.019,014 393.077,883	0.995
22	587.019,014 393.077,883	23	587.027,339 393.081,603	9.118	23	587.027,339 393.081,603	24	587.019,348 393.099,465	19.56 8	24	587.019,348 393.099,465	25	587.017,953 393.098,842	1.528
25	587.017,953 393.098,842	26	587.018,066 393.097,852	0.996	26	587.018,066 393.097,852	27	587.017,071 393.097,738	1.002	27	587.017,071 393.097,738	28	587.016,957 393.098,733	1.002
28	587.016,957 393.098,733	29	587.017,952 393.098,847	1.002	29	587.017,952 393.098,847	30	587.019,346 393.099,469	1.526	30	587.019,346 393.099,469	31	587.006,807 393.127,494	30.70 2
31	587.006,807 393.127,494	32	587.006,776 393.127,481	0.034	32	587.006,776 393.127,481	33	587.007,167 393.126,565	0.996	33	587.007,167 393.126,565	34	587.006,246 393.126,172	1.001
34	587.006,246 393.126,172	35	587.005,853 393.127,093	1.001	35	587.005,853 393.127,093	36	587.006,774 393.127,486	1.001	36	587.006,774 393.127,486	37	587.006,804 393.127,5	0.033
37	587.006,804 393.127,5	38	587.004,517 393.132,612	5.6	38	587.004,517 393.132,612	39	586.989,891 393.121,216	18.54 2	39	586.989,891 393.121,216	40	586.982,201 393.116,11	9.231
40	586.982,201 393.116,11	41	586.979,82 393.115,5	2.458	41	586.979,82 393.115,5	42	586.973,897 393.111,105	7.375	42	586.973,897 393.111,105	43	586.972,782 393.110,277	1.389
43	586.972,782 393.110,277	44	586.961,869 393.103,72	12.73 1	44	586.961,869 393.103,72	45	586.941,998 393.091,781	23.18 2	45	586.941,998 393.091,781	46	586.911,388 393.075,515	34.66 3
46	586.911,388 393.075,515	47	586.913,475 393.063,401	12.29 2	47	586.913,475 393.063,401	48	586.915,379 393.052,299	11.26 4	48	586.915,379 393.052,299	49	586.967,394 393.061,884	52.89 1
49	586.967,394 393.061,884	50	586.981,84 393.012,02	51.91 4	50	586.981,84 393.012,02	51	586.987,158 393.014,288	5.781	51	586.987,158 393.014,288	52	587.046,75 393.038,22	64.21 8
52	587.046,75 393.038,22	53	587.040,029 393.053,241	16.45 6	53	587.040,029 393.053,241	54	587.036,52 393.051,673	3.843	54	587.036,52 393.051,673	55	587.036,633 393.050,684	0.995
55	587.036,633 393.050,684	56	587.035,638 393.050,57	1.002	56	587.035,638 393.050,57	57	587.035,524 393.051,564	1.001	57	587.035,524 393.051,564	58	587.036,519 393.051,678	1.002
58	587.036,519 393.051,678	59	587.040,027 393.053,246	3.842	59	587.040,027 393.053,246	60	587.035,691 393.062,936	10.61 6	60	587.035,691 393.062,936	61	587.025,315 393.058,672	11.21 8
61	587.025,315 393.058,672	62	587.022,935 393.063,62	5.491	62	587.022,935 393.063,62	63	587.021,365 393.062,917	1.72	63	587.021,365 393.062,917	64	587.021,477 393.061,927	0.996
64	587.021,477 393.061,927	65	587.020,483 393.061,813	1.001	65	587.020,483 393.061,813	66	587.003,419 393.050,496	20.47 6	66	587.003,419 393.050,496	67	587.004,151 393.049,392	1.325
67	587.004,151 393.049,392	68	587.003,197 393.048,814	1.115	68	587.003,197 393.048,814	69	587.001,393 393.051,534	3.264	69	587.001,393 393.051,534	70	587.002,347 393.052,112	1.115
70	587.002,347 393.052,112	71	587.003,416 393.050,5	1.934	71	587.003,416 393.050,5	72	587.020,482 393.061,818	20.47 8	72	587.020,482 393.061,818	73	587.020,369 393.062,808	0.996
73	587.020,369 393.062,808	74	587.021,364 393.062,922	1.002	74	587.021,364 393.062,922	75	587.022,934 393.063,623	1.719	75	587.022,934 393.063,623	1	587.017,198 393.075,549	13.23 4

** Lungimile segmentelor sunt determinate în planul de proiecție Stereo 70 și sunt rotunjite la 1 milimetru.

*** Distanța dintre puncte este formată din segmente cumulate ce sunt mai mici decât valoarea 1 milimetru.

**DATE DESPRE IMOBILUL NR. 5133**

Oficiul de Cadastru și Publicitate Imobiliară PRAHOVA
Biroul de Cadastru și Publicitate Imobiliară Ploiești

A. Partea I. Descrierea imobilului

TEREN Intravilan

Nr. CF vechi:889

Nr. cadastral vechi:10138

Adresa: Loc. Gâlmeia, Str Unirii, Jud. Prahova

Nr. Crt	Nr cadastral Nr. topografic	Suprafața* (mp)	Observații / Referințe
A1	20199	Din acte: 17.749 Masurata: 17.754	Sector cadastral:15 Teren neimprejmut;

B. Partea II. Proprietari și acte

Inscrieri privitoare la dreptul de proprietate și alte drepturi reale	Referințe
75532 / 10/11/2008	
Contract De Vanzare-Cumparare nr. 4574, din 07/11/2008 emis de NP NECULAE AURELIAN;	
B4	A1
Intabulare, drept de PROPRIETATE, dobandit prin Conventie, cota actuala 1/1, cota initiala 1/1	
1) BALANESCU ADRIAN	
2) BALANESCU LUMINITA	

C. Partea III. SARCINI .

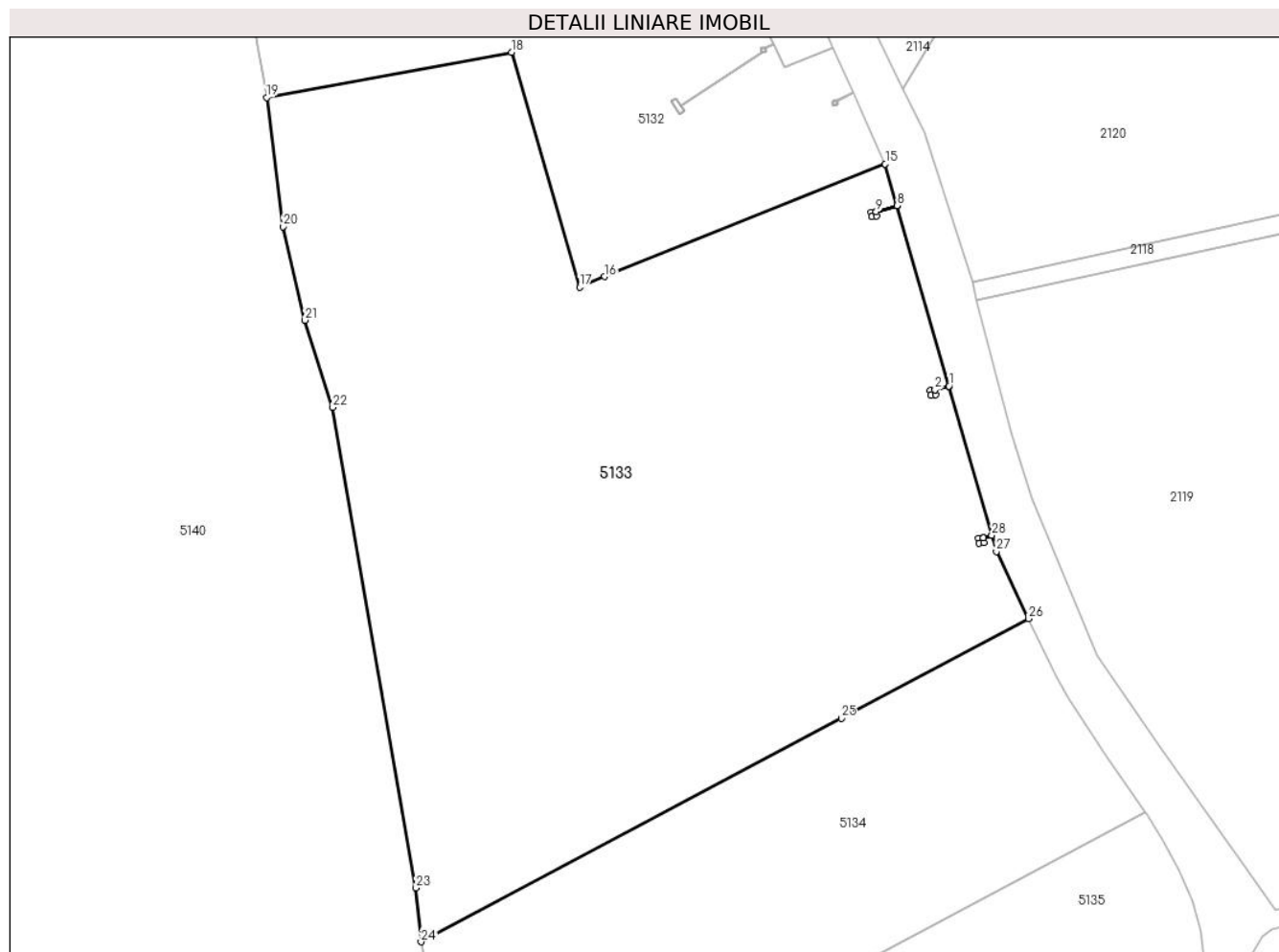
Inscrieri privind dezmembramintele dreptului de proprietate, drepturi reale de garanție și sarcini	Referințe
NU SUNT	

Anexa Nr. 1 La Partea I

Teren

Nr cadastral	Suprafața (mp)*	Observații / Referințe
20199	Din acte: 17.749 Masurata: 17.754	

* Suprafața este determinată în planul de proiecție Stereo 70.



Date referitoare la teren

Crt	Categorie folosință	Intra vilan	Suprafața (mp)	Tarla	Parcelă	Nr. topo	Observații / Referințe
1	arabil	DA	5.233	42	1966/2. 1969/1	-	
2	padure	DA	12.521	42	1966/2. 1969/1	-	

Lungime Segmente

1) Valorile lungimilor segmentelor sunt obținute din proiecție în plan.

Punct început	X / Y	Punct sfârșit	X / Y	Lungime segment (** (m)
1	587.060,268 392.991,065	2	587.057,326 392.990,222	3.06
3	587.057,439 392.989,232	4	587.056,445 392.989,118	1.001
5	587.056,331 392.990,113	6	587.057,325 392.990,227	1.001

Punct început	X / Y	Punct sfârșit	X / Y	Lungime segment (** (m)
2	587.057,326 392.990,222	3	587.057,439 392.989,232	0.996
4	587.056,445 392.989,118	5	587.056,331 392.990,113	1.002
6	587.057,325 392.990,227	7	587.060,266 392.991,07	3.059

Punct început	X / Y	Punct sfârșit	X / Y	Lungime segment (** (m)
7	587.060,266 392.991,07	8	587.049,29 393.029,359	39.831
9	587.044,788 393.028,068	10	587.044,901 393.027,078	0.996
11	587.043,906 393.026,964	12	587.043,792 393.027,959	1.002
13	587.044,787 393.028,073	14	587.049,289 393.029,364	4.683
15	587.046,75 393.038,22	16	586.987,158 393.014,288	64.218
17	586.981,84 393.012,02	18	586.967,394 393.061,884	51.914
19	586.915,379 393.052,299	20	586.918,821 393.024,885	27.629
21	586.923,544 393.005,031	22	586.929,435 392.986,524	19.422
23	586.947,094 392.884,544	24	586.948,183 392.873,118	11.478
25	587.037,415 392.920,535	26	587.077,208 392.941,681	45.063
27	587.070,34 392.955,93	28	587.069,358 392.959,354	3.562
29	587.067,558 392.958,838	30	587.067,671 392.957,849	0.995
31	587.066,676 392.957,735	32	587.066,562 392.958,729	1.001
33	587.067,557 392.958,843	34	587.069,357 392.959,359	1.872

Punct început	X / Y	Punct sfârșit	X / Y	Lungime segment (** (m)
8	587.049,29 393.029,359	9	587.044,788 393.028,068	4.683
10	587.044,901 393.027,078	11	587.043,906 393.026,964	1.002
12	587.043,792 393.027,959	13	587.044,787 393.028,073	1.002
14	587.049,289 393.029,364	15	587.046,75 393.038,22	9.213
16	586.987,158 393.014,288	17	586.981,84 393.012,02	5.781
18	586.967,394 393.061,884	19	586.915,379 393.052,299	52.891
20	586.918,821 393.024,885	21	586.923,544 393.005,031	20.408
22	586.929,435 392.986,524	23	586.947,094 392.884,544	103.498
24	586.948,183 392.873,118	25	587.037,415 392.920,535	101.048
26	587.077,208 392.941,681	27	587.070,34 392.955,93	15.818
28	587.069,358 392.959,354	29	587.067,558 392.958,838	1.872
30	587.067,671 392.957,849	31	587.066,676 392.957,735	1.002
32	587.066,562 392.958,729	33	587.067,557 392.958,843	1.002
34	587.069,357 392.959,359	1	587.060,268 392.991,065	32.983

** Lungimile segmentelor sunt determinate în planul de proiecție Stereo 70 și sunt rotunjite la 1 milimetru.

*** Distanța dintre puncte este formată din segmente cumulate ce sunt mai mici decât valoarea 1 milimetru.

**DATE DESPRE IMOBILUL NR. 5134**

Oficiul de Cadastru și Publicitate Imobiliară PRAHOVA
Biroul de Cadastru și Publicitate Imobiliară Ploiești

A. Partea I. Descrierea imobilului

TEREN Intravilan

Adresa: Loc. Gâlmeia, Str Unirii, Jud. Prahova

Nr. Crt	Nr cadastral Nr. topografic	Suprafața* (mp)	Observații / Referințe
A1	23683	Din acte: 7.380 Masurata: 7.309	Sector cadastral:15 Teren imprejmuit;

B. Partea II. Proprietari și acte

Inscrieri privitoare la dreptul de proprietate și alte drepturi reale		Referințe
87719 / 06/07/2022		
Act Notarial nr. 2872, din 05/07/2022 emis de NP Ionita Aristita Adina (; contract de schimb);		
B2	Intabulare, drept de PROPRIETATE schimb, dobandit prin Conventie, cota actuala 1/1, cota initiala 1/1 1) COMUNA PLOPU , CIF:2844626	A1
107392 / 22/08/2022		
Act Administrativ nr. 302, din 04/08/2022 emis de OCPI PRAHOVA (; act administrativ nr 107346 din 20.08.2022, emis de OCPI PRAHOVA);		
B3	se repositioneaza imobilul cu modificarea suprafetei conform documentatiei tehnice avizate	A1

C. Partea III. SARCINI .

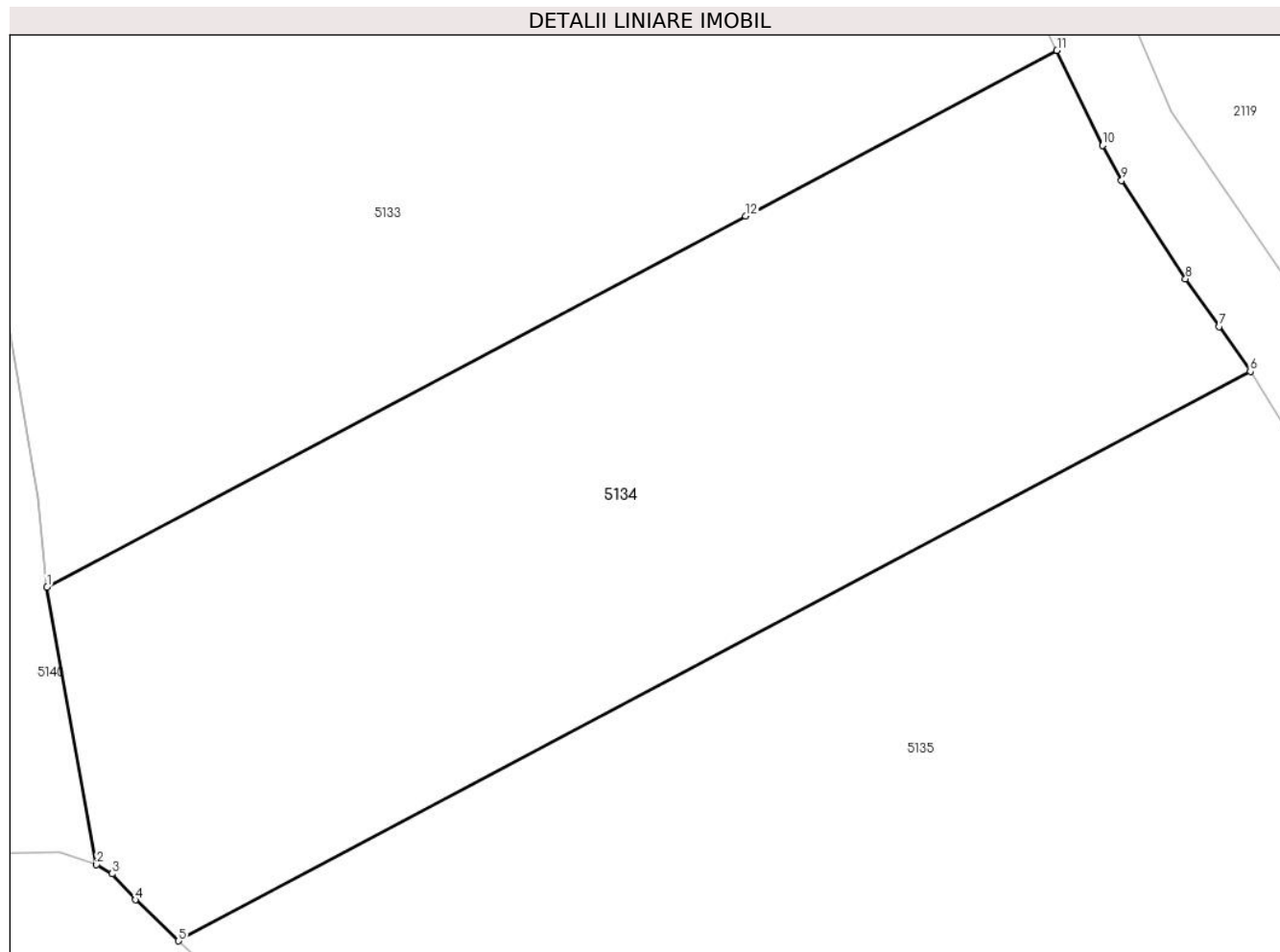
Inscrieri privind dezmembramintele dreptului de proprietate, drepturi reale de garanție și sarcini	Referințe
NU SUNT	

Anexa Nr. 1 La Partea I

Teren

Nr cadastral	Suprafața (mp)*	Observații / Referințe
23683	Din acte: 7.380 Masurata: 7.309	

* Suprafața este determinată în planul de proiecție Stereo 70.



Date referitoare la teren

Crt	Categorie folosință	Intravilan	Suprafața (mp)	Tarla	Parcelă	Nr. topo	Observații / Referințe
1	neproductiv	DA	7.309	42	1969/2	-	

Lungime Segmente

1) Valorile lungimilor segmentelor sunt obținute din proiecție în plan.

Punct început	X / Y	Punct sfârșit	X / Y	Lungime segment (** (m)
1	586.948,183 392.873,118	2	586.954,505 392.837,678	35.999
2	586.954,505 392.837,678	3	586.956,509 392.836,498	2.326
3	586.956,509 392.836,498	4	586.959,457 392.833,163	4.451
4	586.959,457 392.833,163	5	586.965,004 392.827,934	7.623
5	586.965,004 392.827,934	6	587.101,915 392.900,688	155.041

Punct început	X / Y	Punct sfârșit	X / Y	Lungime segment (** (m)
6	587.101,915 392.900,688	7	587.097,966 392.906,417	6.958
7	587.097,966 392.906,417	8	587.093,64 392.912,506	7.469
8	587.093,64 392.912,506	9	587.085,461 392.925,073	14.994
9	587.085,461 392.925,073	10	587.083,06 392.929,54	5.071
10	587.083,06 392.929,54	11	587.077,208 392.941,681	13.478
11	587.077,208 392.941,681	12	587.037,415 392.920,535	45.063
12	587.037,415 392.920,535	1	586.948,183 392.873,118	101.048

** Lungimile segmentelor sunt determinate în planul de proiecție Stereo 70 și sunt rotunjite la 1 milimetru.

*** Distanța dintre puncte este formată din segmente cumulate ce sunt mai mici decât valoarea 1 milimetru.

**DATE DESPRE IMOBILUL NR. 5135**

Oficiul de Cadastru și Publicitate Imobiliară PRAHOVA
Biroul de Cadastru și Publicitate Imobiliară Ploiești

A. Partea I. Descrierea imobilului

TEREN Extravilan

Adresa: Jud. Prahova

Nr. Crt	Nr cadastral Nr. topografic	Suprafața* (mp)	Observații / Referințe
A1		12.500	Sector cadastral:15 Teren neimprejmuit;

B. Partea II. Proprietari și acte

Inscrieri privitoare la dreptul de proprietate și alte drepturi reale	Referințe
/	
Act Administrativ nr. 208987, din 05/12/2011 emis de CJSDPAT PRAHOVA (TITLU DE PROPRIETATE;);	
B1	A1
Intabulare, drept de PROPRIETATE, dobandit prin Reconstituire, cota actuala 1/1, cota initiala 1/1	
1) RADUTA CONSTANTIN	

C. Partea III. SARCINI .

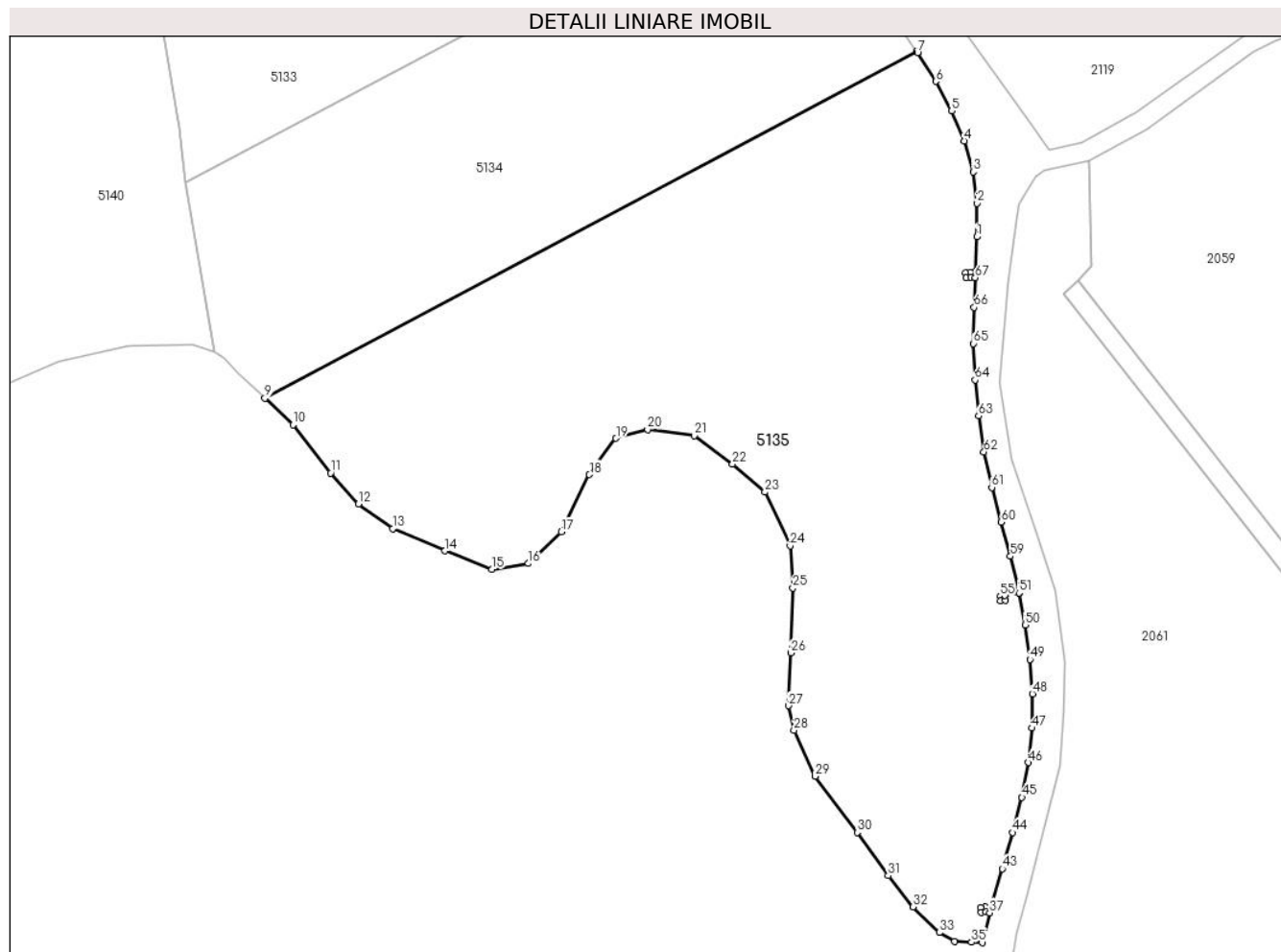
Inscrieri privind dezmembramintele dreptului de proprietate, drepturi reale de garanție și sarcini	Referințe
NU SUNT	

Anexa Nr. 1 La Partea I

Teren

Nr cadastral	Suprafața (mp)*	Observații / Referințe
	12.500	

* Suprafața este determinată în planul de proiecție Stereo 70.



Date referitoare la teren

Crt	Categorie folosință	Intravilan	Suprafața (mp)	Tarla	Parcelă	Nr. topo	Observații / Referințe
1	alte	NU	12.500	42	1969/3	-	

Lungime Segmente

1) Valorile lungimilor segmentelor sunt obținute din proiecție în plan.

Punct început	X / Y	Punct sfârșit	X / Y	Lungime segment	Punct început	X / Y	Punct sfârșit	X / Y	Lungime segment	Punct început	X / Y	Punct sfârșit	X / Y	Lungime segment
1	587.114,518 392.861,777	2	587.114,576 392.868,815	7.038	2	587.114,576 392.868,815	3	587.113,781 392.875,445	6.677	3	587.113,781 392.875,445	4	587.111,897 392.881,896	6.72
4	587.111,897 392.881,896	5	587.109,226 392.888,205	6.851	5	587.109,226 392.888,205	6	587.105,875 392.894,393	7.037	6	587.105,875 392.894,393	7	587.102,082 392.900,446	7.143
7	587.102,082 392.900,446	8	587.101,915 392.900,688	0.294	8	587.101,915 392.900,688	9	586.965,004 392.827,934	155.0 41	9	586.965,004 392.827,934	10	586.970,93 392.822,347	8.144
10	586.970,93 392.822,347	11	586.978,779 392.812,229	12.80 5	11	586.978,779 392.812,229	12	586.984,656 392.805,788	8.719	12	586.984,656 392.805,788	13	586.991,86 392.800,578	8.891
13	586.991,86 392.800,578	14	587.002,816 392.795,902	11.91 2	14	587.002,816 392.795,902	15	587.012,674 392.792,019	10.59 5	15	587.012,674 392.792,019	16	587.020,352 392.793,25	7.776
16	587.020,352 392.793,25	17	587.027,272 392.799,881	9.584	17	587.027,272 392.799,881	18	587.033,149 392.811,911	13.38 9	18	587.033,149 392.811,911	19	587.038,748 392.819,502	9.433

Punct început	X / Y	Punct sfârșit	X / Y	Lungime segment	Punct început	X / Y	Punct sfârșit	X / Y	Lungime segment	Punct început	X / Y	Punct sfârșit	X / Y	Lungime segment
19	587.038,748 392.819,502	20	587.045,383 392.821,396	6.9	20	587.045,383 392.821,396	21	587.055,147 392.820,07	9.854	21	587.055,147 392.820,07	22	587.063,204 392.814,102	10.027
22	587.063,204 392.814,102	23	587.070,029 392.808,229	9.004	23	587.070,029 392.808,229	24	587.075,337 392.796,957	12.459	24	587.075,337 392.796,957	25	587.075,913 392.788,126	8.85
25	587.075,913 392.788,126	26	587.075,439 392.774,485	13.649	26	587.075,439 392.774,485	27	587.074,965 392.763,402	11.093	27	587.074,965 392.763,402	28	587.076,103 392.758,287	5.24
28	587.076,103 392.758,287	29	587.080,565 392.748,593	10.672	29	587.080,565 392.748,593	30	587.089,39 392.736,837	14.7	30	587.089,39 392.736,837	31	587.095,93 392.727,743	11.201
31	587.095,93 392.727,743	32	587.101,144 392.721,207	8.361	32	587.101,144 392.721,207	33	587.106,642 392.715,808	7.706	33	587.106,642 392.715,808	34	587.109,803 392.713,939	3.672
34	587.109,803 392.713,939	35	587.113,395 392.713,806	3.594	35	587.113,395 392.713,806	36	587.115,643 392.713,686	2.251	36	587.115,643 392.713,686	37	587.117,24 392.719,951	6.465
37	587.117,24 392.719,951	38	587.116,428 392.720,163	0.839	38	587.116,428 392.720,163	39	587.115,433 392.720,049	1.002	39	587.115,433 392.720,049	40	587.115,319 392.721,043	1.001
40	587.115,319 392.721,043	41	587.116,314 392.721,157	1.002	41	587.116,314 392.721,157	42	587.117,576 392.721,302	1.27	42	587.117,576 392.721,302	43	587.119,897 392.729,225	8.256
43	587.119,897 392.729,225	44	587.122,089 392.736,808	7.893	44	587.122,089 392.736,808	45	587.123,992 392.744,199	7.632	45	587.123,992 392.744,199	46	587.125,363 392.751,503	7.432
46	587.125,363 392.751,503	47	587.126,116 392.758,727	7.263	47	587.126,116 392.758,727	48	587.126,202 392.765,919	7.193	48	587.126,202 392.765,919	49	587.125,677 392.773,131	7.231
49	587.125,677 392.773,131	50	587.124,697 392.780,376	7.311	50	587.124,697 392.780,376	51	587.123,4 392.787,078	6.826	51	587.123,4 392.787,078	52	587.120,441 392.786,505	3.014
52	587.120,441 392.786,505	53	587.120,554 392.785,515	0.996	53	587.120,554 392.785,515	54	587.119,56 392.785,401	1.001	54	587.119,56 392.785,401	55	587.119,446 392.786,396	1.002
55	587.119,446 392.786,396	56	587.120,44 392.786,51	1.001	56	587.120,44 392.786,51	57	587.123,399 392.787,083	3.014	57	587.123,399 392.787,083	58	587.123,303 392.787,577	0.503
58	587.123,303 392.787,577	59	587.121,594 392.794,756	7.38	59	587.121,594 392.794,756	60	587.119,64 392.801,929	7.434	60	587.119,64 392.801,929	61	587.117,674 392.809,214	7.546
61	587.117,674 392.809,214	62	587.115,998 392.816,64	7.613	62	587.115,998 392.816,64	63	587.114,889 392.824,198	7.639	63	587.114,889 392.824,198	64	587.114,141 392.831,768	7.607
64	587.114,141 392.831,768	65	587.113,829 392.839,406	7.644	65	587.113,829 392.839,406	66	587.113,95 392.846,999	7.594	66	587.113,95 392.846,999	67	587.114,196 392.853,244	6.25
67	587.114,196 392.853,244	68	587.113,257 392.853,286	0.94	68	587.113,257 392.853,286	69	587.112,263 392.853,172	1.001	69	587.112,263 392.853,172	70	587.112,149 392.854,167	1.002
70	587.112,149 392.854,167	71	587.113,143 392.854,281	1.001	71	587.113,143 392.854,281	72	587.114,241 392.854,407	1.105	72	587.114,241 392.854,407	73	587.114,244 392.854,475	0.068
73	587.114,244 392.854,475	1	587.114,518 392.861,777	7.307										

** Lungimile segmentelor sunt determinate în planul de proiecție Stereo 70 și sunt rotunjite la 1 milimetru.

*** Distanța dintre puncte este formată din segmente cumulate ce sunt mai mici decât valoarea 1 milimetru.

**DATE DESPRE IMOBILUL NR. 5136**

Oficiul de Cadastru și Publicitate Imobiliară PRAHOVA
Biroul de Cadastru și Publicitate Imobiliară Ploiești

A. Partea I. Descrierea imobilului

TEREN Necunoscut

Adresa: Loc. Gâlmeia, Str Sondei, Nr. 13, Jud. Prahova

Nr. Crt	Nr cadastral Nr. topografic	Suprafața* (mp)	Observații / Referințe
A1		5.134	Sector cadastral:15 Teren imprejmuit;

B. Partea II. Proprietari și acte

Inscrieri privitoare la dreptul de proprietate și alte drepturi reale		Referințe
/		
Act Normativ nr. 7, din 13/03/1996 emis de PARLAMENTUL ROMANIEI (LEGE;);		
B1	Intabulare, drept de PROPRIETATE, dobandit prin Lege, cota actuala 1/1, cota initiala 1/1 1) NEIDENTIFICAT NEIDENTIFICAT	A1
B2	Se noteaza PROPRIETAR NEIDENTIFICAT - conform art.13, alin. 15 din Legea 7/1996	A1

C. Partea III. SARCINI .

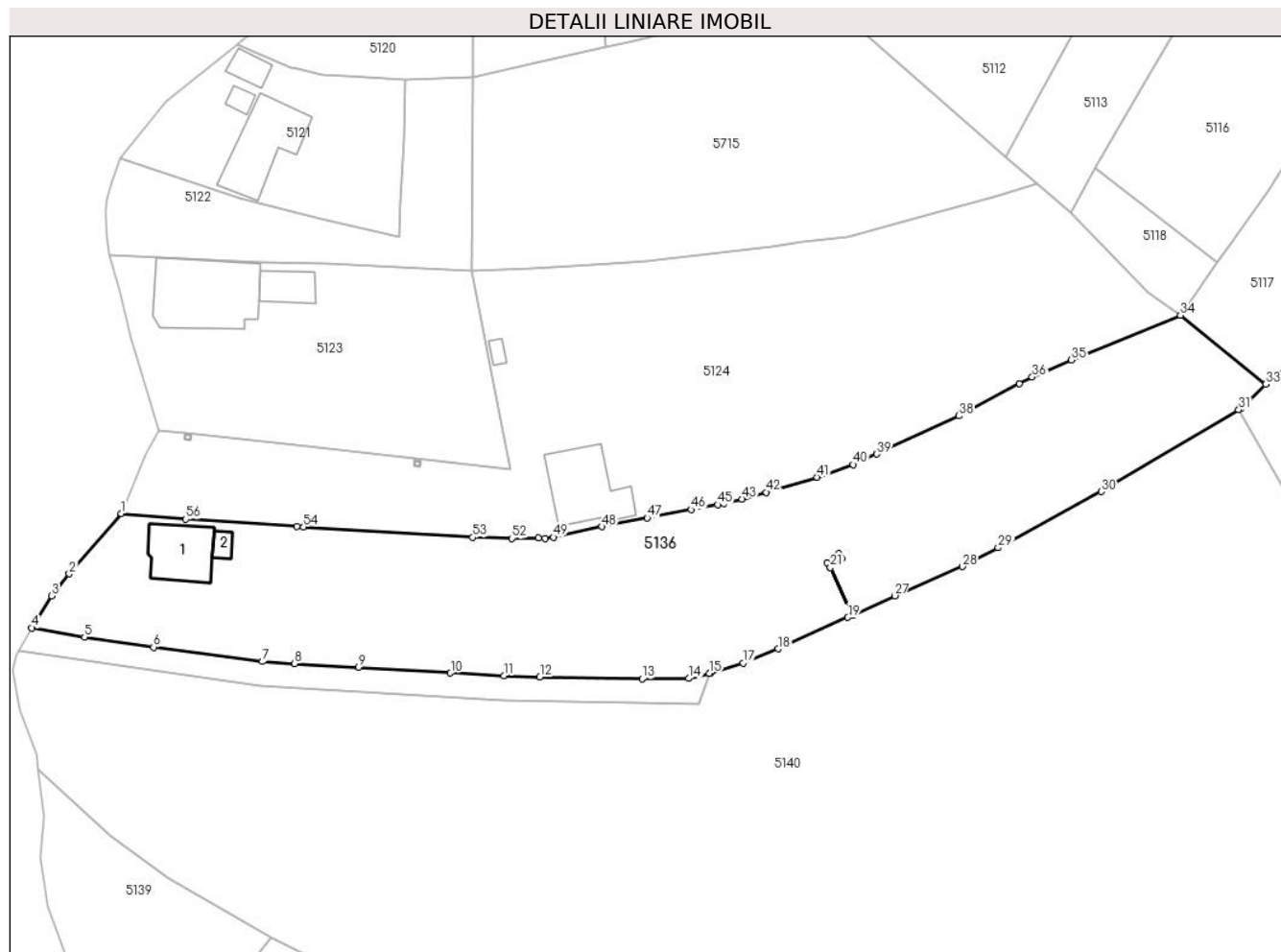
Inscrieri privind dezmembramintele dreptului de proprietate, drepturi reale de garanție și sarcini	Referințe
NU SUNT	

Anexa Nr. 1 La Partea I

Teren

Nr cadastral	Suprafața (mp)*	Observații / Referințe
	5.134	

* Suprafața este determinată în planul de proiecție Stereo 70.



Date referitoare la teren

Crt	Categorie folosință	Intravilan	Suprafața (mp)	Tarla	Parcelă	Nr. topo	Observații / Referințe
1	curți construcții	DA	911	42	266	-	
2	arabil	DA	1.812	42	266	-	
3	faneata	NU	2.411	42	266,266/1	-	

Date referitoare la construcții

Crt	Număr	Destinație construcție	Supraf. (mp)	Situație juridică	Observații / Referințe
A1.1	-C1	construcții de locuințe	Din acte: 0 Masurata: 107	Fara acte	Nr. niveluri:2; S. construita la sol:107 mp;
A1.2	-C2	construcții anexa	Din acte: 0 Masurata: 16	Fara acte	Nr. niveluri:1; S. construita la sol:16 mp;

Lungime Segmente

1) Valorile lungimilor segmentelor sunt obținute din proiecție în plan.

Punct început	X / Y	Punct sfârșit	X / Y	Lungime segment	Punct început	X / Y	Punct sfârșit	X / Y	Lungime segment	Punct început	X / Y	Punct sfârșit	X / Y	Lungime segment
1	586.608,7 393.238,434	2	586.599,531 393.227,854	14.0	2	586.599,531 393.227,854	3	586.596,449 393.223,985	4.947	3	586.596,449 393.223,985	4	586.592,925 393.218,373	6.627

Punct început	X / Y	Punct sfârșit	X / Y	Lungime segment	Punct început	X / Y	Punct sfârșit	X / Y	Lungime segment	Punct început	X / Y	Punct sfârșit	X / Y	Lungime segment
4	586.592,925 393.218,373	5	586.602,238 393.216,753	9.453	5	586.602,238 393.216,753	6	586.614,372 393.214,958	12.266	6	586.614,372 393.214,958	7	586.633,532 393.212,421	19.327
7	586.633,532 393.212,421	8	586.639,199 393.212,084	5.677	8	586.639,199 393.212,084	9	586.650,45 393.211,416	11.271	9	586.650,45 393.211,416	10	586.666,629 393.210,429	16.209
10	586.666,629 393.210,429	11	586.675,982 393.209,944	9.366	11	586.675,982 393.209,944	12	586.682,338 393.209,734	6.359	12	586.682,338 393.209,734	13	586.700,347 393.209,394	18.012
13	586.700,347 393.209,394	14	586.708,531 393.209,475	8.184	14	586.708,531 393.209,475	15	586.712,161 393.210,328	3.729	15	586.712,161 393.210,328	16	586.712,294 393.210,355	0.136
16	586.712,294 393.210,355	17	586.718,078 393.212,165	6.061	17	586.718,078 393.212,165	18	586.724,266 393.214,683	6.681	18	586.724,266 393.214,683	19	586.736,546 393.220,196	13.461
19	586.736,546 393.220,196	20	586.737,349 393.220,567	0.885	20	586.737,349 393.220,567	21	586.733,461 393.228,991	9.278	21	586.733,461 393.228,991	22	586.732,893 393.229,815	1.001
22	586.732,893 393.229,815	23	586.734,919 393.231,35	2.542	23	586.734,919 393.231,35	24	586.735,487 393.230,526	1.001	24	586.735,487 393.230,526	25	586.733,465 393.228,994	2.537
25	586.733,465 393.228,994	26	586.737,354 393.220,57	9.278	26	586.737,354 393.220,57	27	586.744,777 393.224,001	8.178	27	586.744,777 393.224,001	28	586.756,667 393.229,145	12.955
28	586.756,667 393.229,145	29	586.762,965 393.232,431	7.104	29	586.762,965 393.232,431	30	586.781,115 393.242,294	20.657	30	586.781,115 393.242,294	31	586.805,303 393.256,675	28.14
31	586.805,303 393.256,675	32	586.805,671 393.256,899	0.431	32	586.805,671 393.256,899	33	586.810,05 393.261,159	6.109	33	586.810,05 393.261,159	34	586.795,041 393.273,28	19.292
34	586.795,041 393.273,28	35	586.775,867 393.265,418	20.723	35	586.775,867 393.265,418	36	586.768,963 393.262,438	7.52	36	586.768,963 393.262,438	37	586.766,691 393.261,301	2.541
37	586.766,691 393.261,301	38	586.756,098 393.255,612	12.024	38	586.756,098 393.255,612	39	586.741,615 393.248,895	15.965	39	586.741,615 393.248,895	40	586.737,456 393.247,044	4.552
40	586.737,456 393.247,044	41	586.731,136 393.244,839	6.694	41	586.731,136 393.244,839	42	586.722,208 393.242,146	9.325	42	586.722,208 393.242,146	43	586.717,905 393.241,002	4.452
43	586.717,905 393.241,002	44	586.714,761 393.240,265	3.229	44	586.714,761 393.240,265	45	586.713,616 393.239,997	1.176	45	586.713,616 393.239,997	46	586.709,003 393.239,145	4.691
46	586.709,003 393.239,145	47	586.701,236 393.237,659	7.908	47	586.701,236 393.237,659	48	586.693,232 393.236,128	8.149	48	586.693,232 393.236,128	49	586.684,7 393.234,283	8.729
49	586.684,7 393.234,283	50	586.683,298 393.234,106	1.413	50	586.683,298 393.234,106	51	586.682,102 393.234,113	1.196	51	586.682,102 393.234,113	52	586.677,401 393.234,088	4.701
52	586.677,401 393.234,088	53	586.670,515 393.234,278	6.889	53	586.670,515 393.234,278	54	586.640,758 393.236,1	29.813	54	586.640,758 393.236,1	55	586.639,575 393.236,177	1.186
55	586.639,575 393.236,177	56	586.620,055 393.237,453	19.562	56	586.620,055 393.237,453	1	586.608,7 393.238,434	11.397					

** Lungimile segmentelor sunt determinate în planul de proiecție Stereo 70 și sunt rotunjite la 1 milimetru.

*** Distanța dintre puncte este formată din segmente cumulate ce sunt mai mici decât valoarea 1 milimetru.

**DATE DESPRE IMOBILUL NR. 5137**

Oficiul de Cadastru și Publicitate Imobiliară PRAHOVA
Biroul de Cadastru și Publicitate Imobiliară Ploiești

A. Partea I. Descrierea imobilului

TEREN Intravilan

Adresa: Loc. Gâlmeia, Al Călțunașilor , Jud. Prahova, Ds 267

Nr. Crt	Nr cadastral Nr. topografic	Suprafața* (mp)	Observații / Referințe
A1	24449	Din acte: 462 Masurata: 512	Sector cadastral:15 Teren imprejmuit; Fac parte integrantă din drum: ampriza și zonele de siguranță, suprastructura și infrastructura drumului, podurile, podețele, șanțurile, rigolele, viaductele, pasajele denivelate, zonele de sub pasajele rutiere, tunelurile și alte lucrări de artă, construcțiile de apărare, protecție și consolidare, trotuarele,etc

B. Partea II. Proprietari și acte

Inscrieri privitoare la dreptul de proprietate și alte drepturi reale	Referințe
112342 / 17/07/2023	
Act Administrativ nr. 30, din 17/05/2018 emis de CONSILIUL LOCAL AL COMUNEI PLOPU (; act administrativ nr 2987 din 20.03.2023, emis de PRIMARIA PLOPU;act normativ nr 1359 din 27.12.2001, emis de GUVERNUL ROMANIEI;act administrativ nr 6096 din 27.06.2023, emis de PRIMARIA PLOPU);	
B1	A1
Intabulare, drept de PROPRIETATE(domeniu public), dobandit prin Lege, cota actuala 1/1, cota initiala 1/1 1) COMUNA PLOPU, CIF:2844626	

C. Partea III. SARCINI .

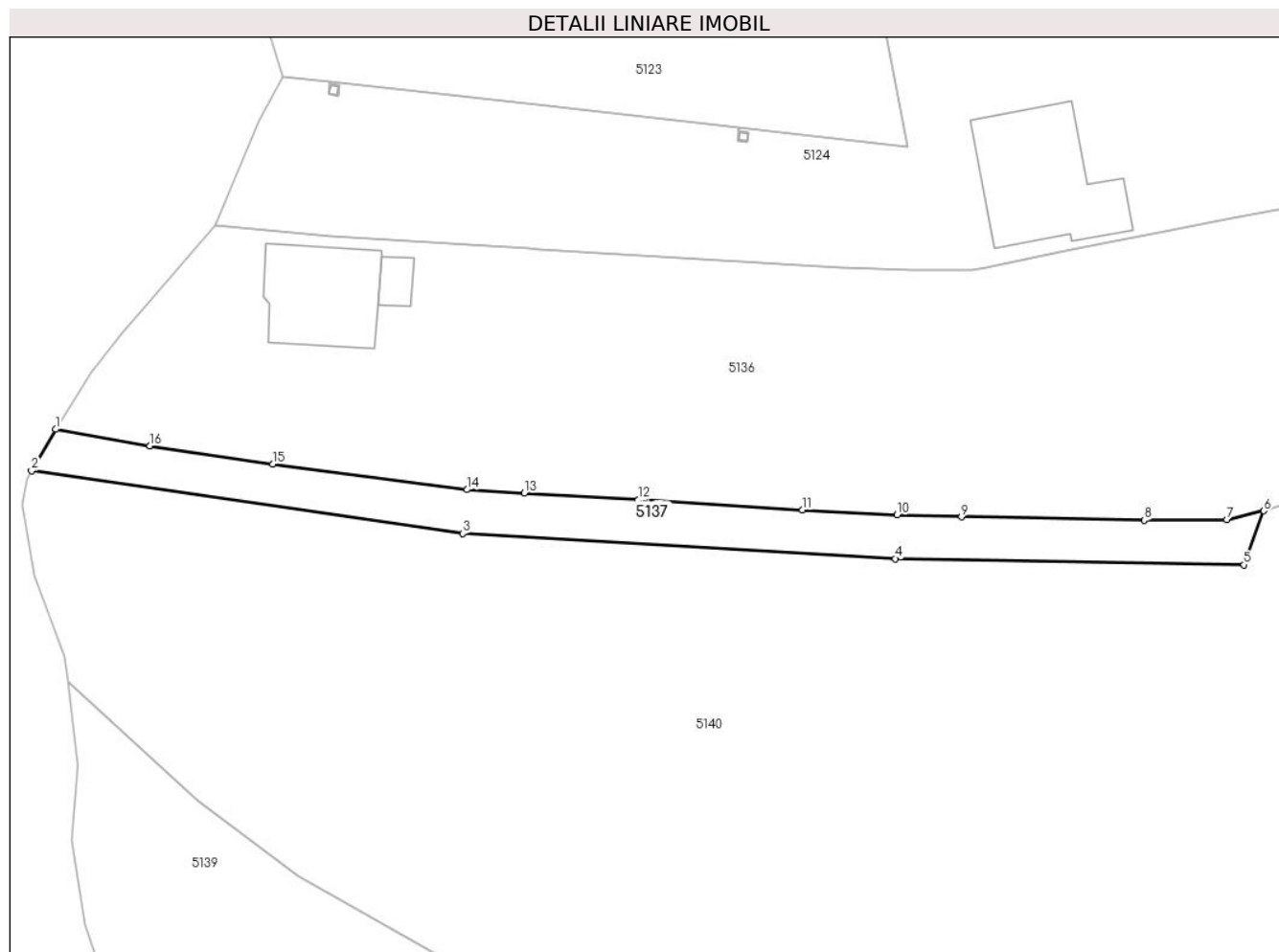
Inscrieri privind dezmembramintele dreptului de proprietate, drepturi reale de garanție și sarcini	Referințe
NU SUNT	

Anexa Nr. 1 La Partea I

Teren

Nr cadastral	Suprafața (mp)*	Observații / Referințe
24449	Din acte: 462 Masurata: 512	Fac parte integrantă din drum: ampriza și zonele de siguranță, suprastructura și infrastructura drumului, podurile, podețele, șanțurile, rigolele, viaductele, pasajele denivelate, zonele de sub pasajele rutiere, tunelurile și alte lucrări de artă, construcțiile de apărare, protecție și consolidare, trotuarele, etc

* Suprafața este determinată în planul de proiecție Stereo 70.



Date referitoare la teren

Crt	Categorie folosință	Intra vilan	Suprafața (mp)	Tarla	Parcelă	Nr. topo	Observații / Referințe
1	drum	DA	512	42	267	-	

Lungime Segmente

1) Valorile lungimilor segmentelor sunt obținute din proiecție în plan.

Punct început	X / Y	Punct sfârșit	X / Y	Lungime segment (** (m)
1	586.592,925 393.218,373	2	586.590,555 393.214,282	4.728
2	586.590,555 393.214,282	3	586.633,092 393.208,098	42.984
3	586.633,092 393.208,098	4	586.675,818 393.205,605	42.799
4	586.675,818 393.205,605	5	586.710,225 393.205,014	34.412

Punct început	X / Y	Punct sfârșit	X / Y	Lungime segment (** (m)
5	586.710,225 393.205,014	6	586.712,161 393.210,328	5.656
6	586.712,161 393.210,328	7	586.708,531 393.209,475	3.729
7	586.708,531 393.209,475	8	586.700,347 393.209,394	8.184
8	586.700,347 393.209,394	9	586.682,338 393.209,734	18.012
9	586.682,338 393.209,734	10	586.675,982 393.209,944	6.359
10	586.675,982 393.209,944	11	586.666,629 393.210,429	9.366
11	586.666,629 393.210,429	12	586.650,45 393.211,416	16.209
12	586.650,45 393.211,416	13	586.639,199 393.212,084	11.271
13	586.639,199 393.212,084	14	586.633,532 393.212,421	5.677
14	586.633,532 393.212,421	15	586.614,372 393.214,958	19.327
15	586.614,372 393.214,958	16	586.602,238 393.216,753	12.266
16	586.602,238 393.216,753	1	586.592,925 393.218,373	9.453

** Lungimile segmentelor sunt determinate în planul de proiecție Stereo 70 și sunt rotunjite la 1 milimetru.

*** Distanța dintre puncte este formată din segmente cumulate ce sunt mai mici decât valoarea 1 milimetru.

**DATE DESPRE IMOBILUL NR. 5138**

Oficiul de Cadastru și Publicitate Imobiliară PRAHOVA
Biroul de Cadastru și Publicitate Imobiliară Ploiești

A. Partea I. Descrierea imobilului

TEREN Extravilan

Adresa: Jud. Prahova, Sonda petroliera 729SRP Boldesti,T42, CEP 2020

Nr. Crt	Nr cadastral Nr. topografic	Suprafața* (mp)	Observații / Referințe
A1	20658	777	Sector cadastral:15 Teren imprejmuit;

Construcții

Crt	Nr cadastral Nr. topografic	Adresa	Observații / Referințe
A1.1	20658-C1	Jud. Prahova, Sonda petroliera 729SRP Boldesti,T42, CEP 2020	Nr. niveluri:1; S. construita la sol:148 mp; Platforma tehnologica construita in anul 1930, fara acoperis, fara pereti, fara lift, fara certificat energetic

B. Partea II. Proprietari și acte

Inscrieri privitoare la dreptul de proprietate și alte drepturi reale		Referințe
7351 / 14/02/2012		
Act Administrativ nr. 12340, din 31/01/2012 emis de MINISTERUL ECONOMIEI, COMERTULUI SI MEDIULUI DE AF;		
B1	Intabulare, drept de PROPRIETATE, dobandit prin Conventie, cota actuala 1/1, cota initiala 1/1 1) S.C OMV PETROM S.A, CIF:159	A1, A1.1

C. Partea III. SARCINI .

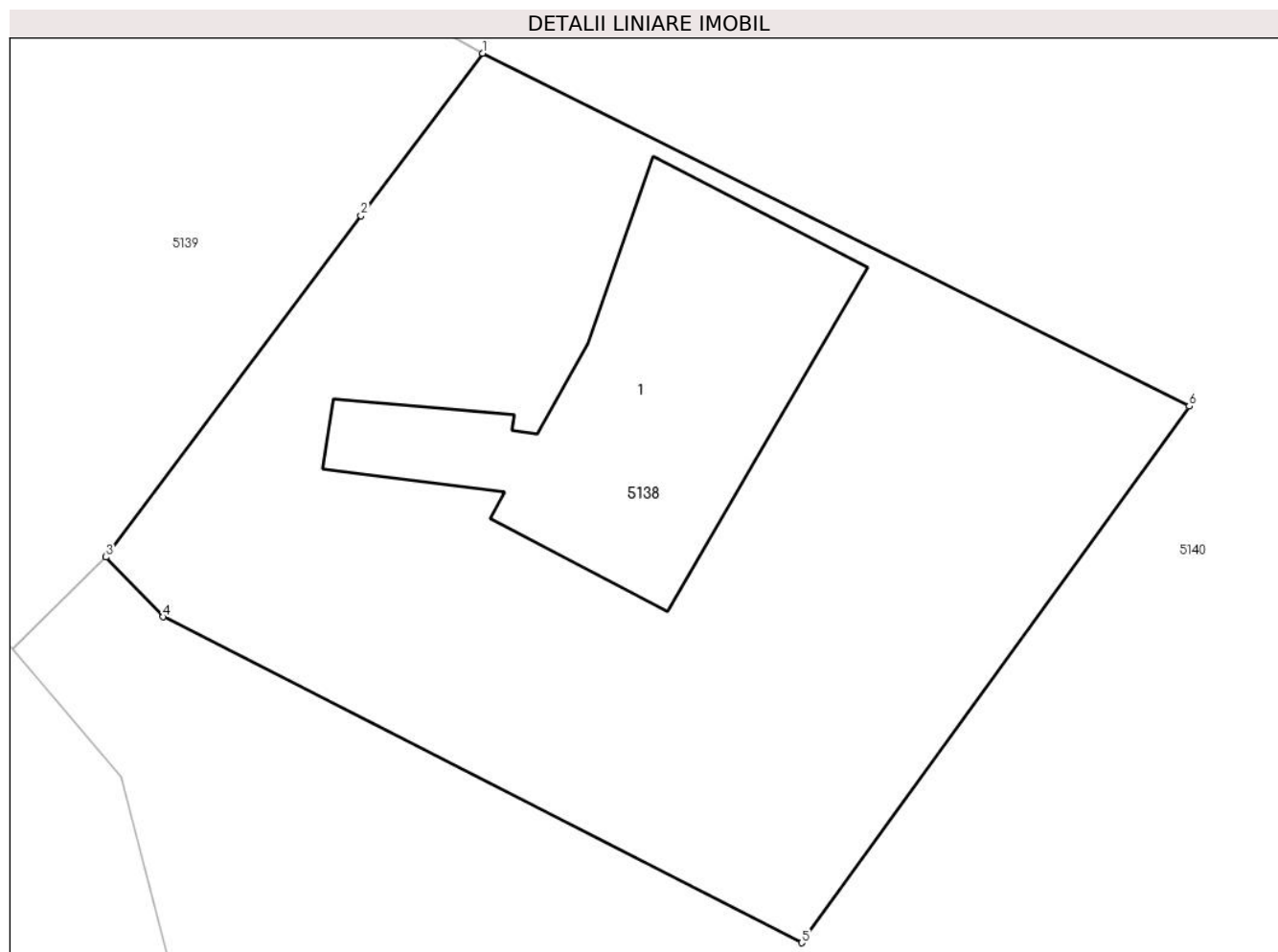
Inscrieri privind dezmembramintele dreptului de proprietate, drepturi reale de garanție și sarcini	Referințe
NU SUNT	

Anexa Nr. 1 La Partea I

Teren

Nr cadastral	Suprafața (mp)*	Observații / Referințe
20658	777	

* Suprafața este determinată în planul de proiecție Stereo 70.



Date referitoare la teren

Crt	Categorie folosință	Intra vilan	Suprafața (mp)	Tarla	Parcelă	Nr. topo	Observații / Referințe
1	curți constructii	NU	777	42	2020	-	

Date referitoare la construcții

Crt	Număr	Destinație construcție	Supraf. (mp)	Situație juridică	Observații / Referințe
A1.1	20658-C1	construcții industriale și edilitare	Din acte: 0 Masurata: 148	Cu acte	Nr. niveluri:1; S. construita la sol:148 mp; Platforma tehnologica construita in anul 1930, fara acoperis, fara pereti, fara lift, fara certificat energetic

Lungime Segmente

1) Valorile lungimilor segmentelor sunt obținute din proiecție în plan.

Punct început	X / Y	Punct sfârșit	X / Y	Lungime segment (** (m))
1	586.634,985 393.164,043	2	586.630,272 393.157,74	7.87
2	586.630,272 393.157,74	3	586.620,371 393.144,5	16.533
3	586.620,371 393.144,5	4	586.622,591 393.142,178	3.212

Punct început	X / Y	Punct sfârșit	X / Y	Lungime segment (** (m)
4	586.622,591 393.142,178	5	586.647,384 393.129,532	27.832
5	586.647,384 393.129,532	6	586.662,429 393.150,348	25.684
6	586.662,429 393.150,348	1	586.634,985 393.164,043	30.671

** Lungimile segmentelor sunt determinate în planul de proiecție Stereo 70 și sunt rotunjite la 1 milimetru.

*** Distanța dintre puncte este formată din segmente cumulate ce sunt mai mici decât valoarea 1 milimetru.

**DATE DESPRE IMOBILUL NR. 5139**

Oficiul de Cadastru și Publicitate Imobiliară PRAHOVA
Biroul de Cadastru și Publicitate Imobiliară Ploiești

A. Partea I. Descrierea imobilului

TEREN Extravilan

Adresa: Jud. Prahova

Nr. Crt	Nr cadastral Nr. topografic	Suprafața* (mp)	Observații / Referințe
A1		982	Sector cadastral:15 Teren neimprejmut;

B. Partea II. Proprietari și acte

Inscrieri privitoare la dreptul de proprietate și alte drepturi reale		Referințe
/		
Act Normativ nr. 7, din 13/03/1996 emis de PARLAMENTUL ROMANIEI (LEGE;);		
B1	Intabulare, drept de PROPRIETATE, dobandit prin Lege, cota actuala 1/1, cota initiala 1/1 1) NEIDENTIFICAT NEIDENTIFICAT	A1
B2	Se noteaza PROPRIETAR NEIDENTIFICAT - conform art.13, alin. 15 din Legea 7/1996	A1

C. Partea III. SARCINI .

Inscrieri privind dezmembramintele dreptului de proprietate, drepturi reale de garanție și sarcini	Referințe
NU SUNT	

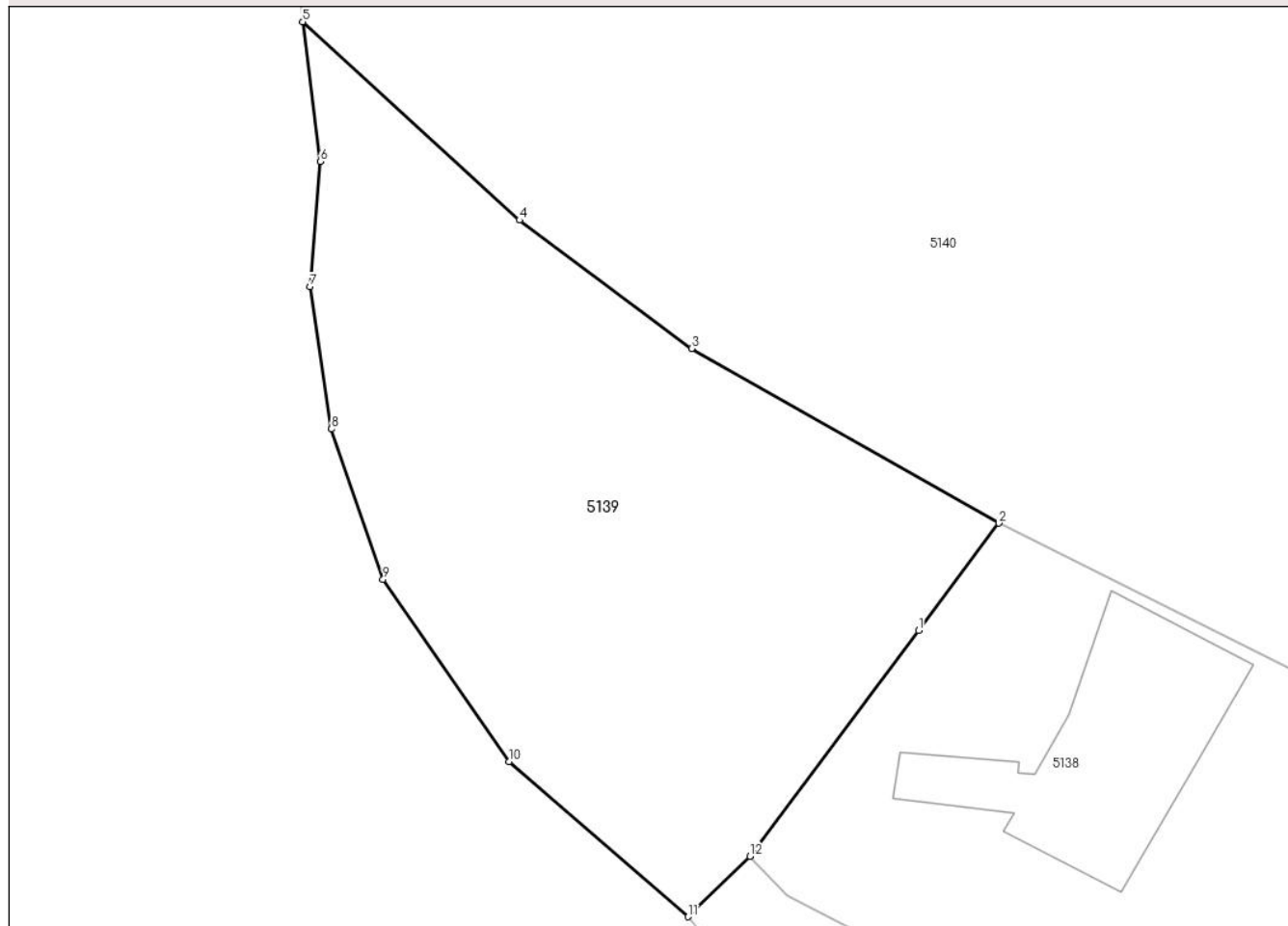
Anexa Nr. 1 La Partea I

Teren

Nr cadastral	Suprafața (mp)*	Observații / Referințe
	982	

* Suprafața este determinată în planul de proiecție Stereo 70.

DETALII LINIARE IMOBIL



Date referitoare la teren

Crt	Categorie folosință	Intravilan	Suprafața (mp)	Tarla	Parcelă	Nr. topo	Observații / Referințe
1	altele	NU	982	42	-	-	

Lungime Segmente

1) Valorile lungimilor segmentelor sunt obținute din proiecție în plan.

Punct început	X / Y	Punct sfârșit	X / Y	Lungime segment (** (m)
1	586.630,272 393.157,74	2	586.634,985 393.164,043	7.87
2	586.634,985 393.164,043	3	586.616,948 393.174,283	20.741
3	586.616,948 393.174,283	4	586.606,849 393.181,818	12.6
4	586.606,849 393.181,818	5	586.594,129 393.193,461	17.244
5	586.594,129 393.193,461	6	586.595,165 393.185,26	8.266

Punct început	X / Y	Punct sfârșit	X / Y	Lungime segment (** (m)
6	586.595,165 393.185,26	7	586.594,554 393.177,909	7.376
7	586.594,554 393.177,909	8	586.595,816 393.169,567	8.437
8	586.595,816 393.169,567	9	586.598,844 393.160,744	9.328
9	586.598,844 393.160,744	10	586.606,253 393.150,055	13.006
10	586.606,253 393.150,055	11	586.616,742 393.140,95	13.89
11	586.616,742 393.140,95	12	586.620,371 393.144,5	5.077
12	586.620,371 393.144,5	1	586.630,272 393.157,74	16.533

** Lungimile segmentelor sunt determinate în planul de proiecție Stereo 70 și sunt rotunjite la 1 milimetru.

*** Distanța dintre puncte este formată din segmente cumulate ce sunt mai mici decât valoarea 1 milimetru.

**DATE DESPRE IMOBILUL NR. 5140**

Oficiul de Cadastru și Publicitate Imobiliară PRAHOVA
Biroul de Cadastru și Publicitate Imobiliară Ploiești

A. Partea I. Descrierea imobilului

TEREN Necunoscut

Adresa: Loc. Gâlmeia, Str Sondei, Jud. Prahova

Nr. Crt	Nr cadastral Nr. topografic	Suprafața* (mp)	Observații / Referințe
A1		91.699	Sector cadastral:15 Teren neimprejmuit;

B. Partea II. Proprietari și acte

Inscrieri privitoare la dreptul de proprietate și alte drepturi reale		Referințe
/		
Act Normativ nr. 7, din 13/03/1996 emis de PARLAMENTUL ROMANIEI (LEGE;);		
B1	Intabulare, drept de PROPRIETATE, dobandit prin Lege, cota actuala 1/1, cota initiala 1/1 1) NEIDENTIFICAT NEIDENTIFICAT	A1
B2	Se noteaza PROPRIETAR NEIDENTIFICAT - conform art.13, alin. 15 din Legea 7/1996	A1

C. Partea III. SARCINI .

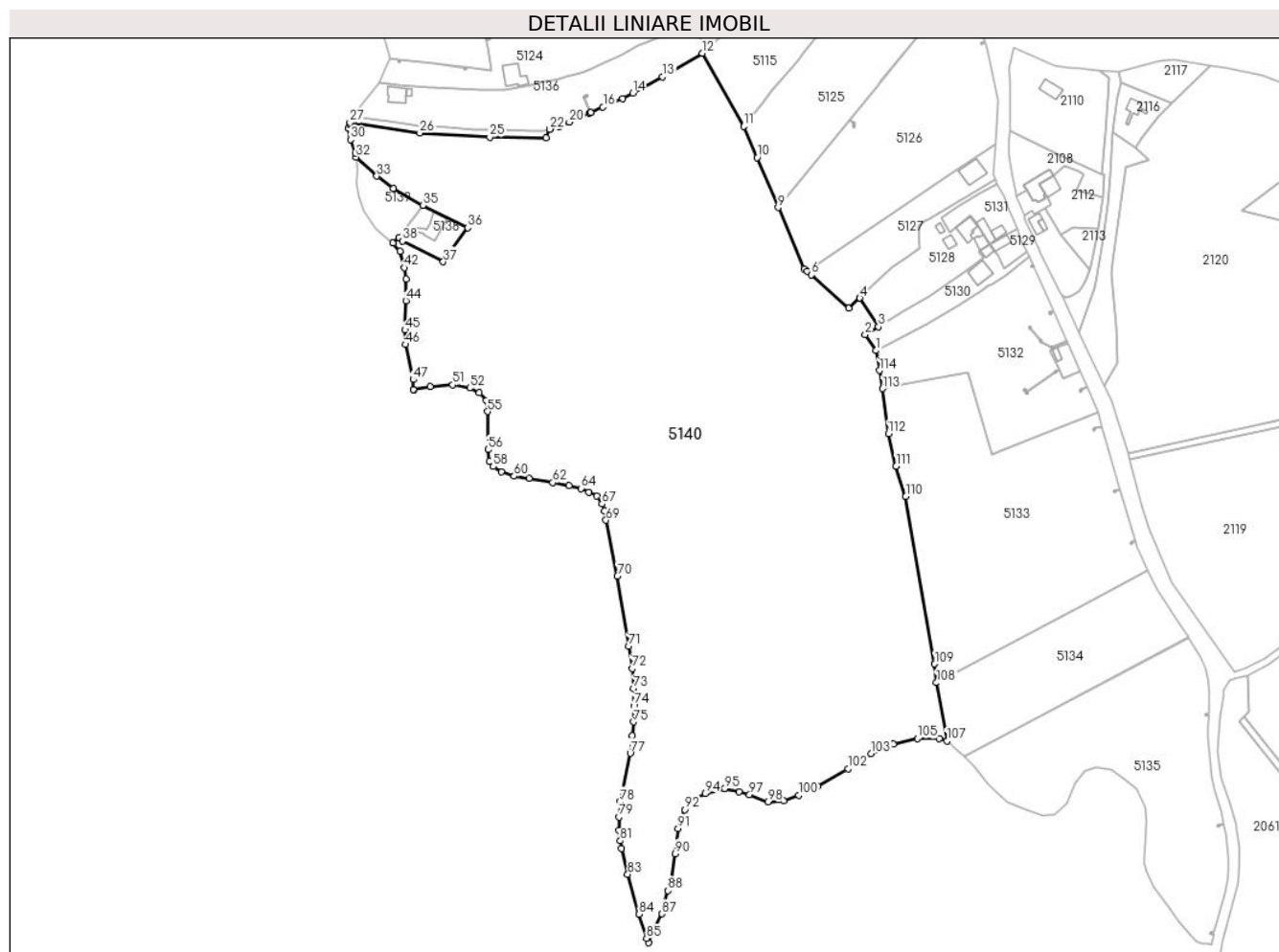
Inscrieri privind dezmembramintele dreptului de proprietate, drepturi reale de garanție și sarcini	Referințe
NU SUNT	

Anexa Nr. 1 La Partea I

Teren

Nr cadastral	Suprafața (mp)*	Observații / Referințe
	91.699	

* Suprafața este determinată în planul de proiecție Stereo 70.



Date referitoare la teren

Crt	Categorie folosință	Intravilan	Suprafața (mp)	Tarla	Parcelă	Nr. topo	Observații / Referințe
1	pasune	DA	3.853	42	-	-	
2	pasune	NU	87.846	42	-	-	

Lungime Segmente

1) Valorile lungimilor segmentelor sunt obținute din proiecție în plan.

Punct început	X / Y	Punct sfârșit	X / Y	Lungime segment	Punct început	X / Y	Punct sfârșit	X / Y	Lungime segment	Punct început	X / Y	Punct sfârșit	X / Y	Lungime segment
1	586.911,388 393.075,515	2	586.904,747 393.085,175	11.723	2	586.904,747 393.085,175	3	586.912,747 393.090,025	9.355	3	586.912,747 393.090,025	4	586.901,376 393.107,501	20.85
4	586.901,376 393.107,501	5	586.894,63 393.101,27	9.183	5	586.894,63 393.101,27	6	586.871,723 393.121,57	30.608	6	586.871,723 393.121,57	7	586.869,408 393.123,622	3.094
7	586.869,408 393.123,622	8	586.867,65 393.125,18	2.349	8	586.867,65 393.125,18	9	586.851,675 393.162,698	40.777	9	586.851,675 393.162,698	10	586.838,715 393.193,132	33.079
10	586.838,715 393.193,132	11	586.830,66 393.212,05	20.561	11	586.830,66 393.212,05	12	586.805,303 393.256,675	51.326	12	586.805,303 393.256,675	13	586.781,115 393.242,294	28.14
13	586.781,115 393.242,294	14	586.762,965 393.232,431	20.657	14	586.762,965 393.232,431	15	586.756,667 393.229,145	7.104	15	586.756,667 393.229,145	16	586.744,777 393.224,001	12.955

Punct început	X / Y	Punct sfârșit	X / Y	Lungime segment	Punct început	X / Y	Punct sfârșit	X / Y	Lungime segment	Punct început	X / Y	Punct sfârșit	X / Y	Lungime segment
16	586.744,777 393.224,001	17	586.737,354 393.220,57	8.178	17	586.737,354 393.220,57	18	586.737,349 393.220,567	0.006	18	586.737,349 393.220,567	19	586.736,546 393.220,196	0.885
19	586.736,546 393.220,196	20	586.724,266 393.214,683	13.461	20	586.724,266 393.214,683	21	586.718,078 393.212,165	6.681	21	586.718,078 393.212,165	22	586.712,294 393.210,355	6.061
22	586.712,294 393.210,355	23	586.712,161 393.210,328	0.136	23	586.712,161 393.210,328	24	586.710,225 393.205,014	5.656	24	586.710,225 393.205,014	25	586.675,818 393.205,605	34.412
25	586.675,818 393.205,605	26	586.633,092 393.208,098	42.799	26	586.633,092 393.208,098	27	586.590,555 393.214,282	42.984	27	586.590,555 393.214,282	28	586.590,113 393.213,518	0.883
28	586.590,113 393.213,518	29	586.589,6 393.210,944	2.625	29	586.589,6 393.210,944	30	586.590,858 393.204,005	7.052	30	586.590,858 393.204,005	31	586.593,815 393.195,944	8.586
31	586.593,815 393.195,944	32	586.594,129 393.193,461	2.503	32	586.594,129 393.193,461	33	586.606,849 393.181,818	17.244	33	586.606,849 393.181,818	34	586.616,948 393.174,283	12.6
34	586.616,948 393.174,283	35	586.634,985 393.164,043	20.741	35	586.634,985 393.164,043	36	586.662,429 393.150,348	30.671	36	586.662,429 393.150,348	37	586.647,384 393.129,532	25.684
37	586.647,384 393.129,532	38	586.622,591 393.142,178	27.832	38	586.622,591 393.142,178	39	586.620,371 393.144,5	3.212	39	586.620,371 393.144,5	40	586.616,742 393.140,95	5.077
40	586.616,742 393.140,95	41	586.620,939 393.135,951	6.527	41	586.620,939 393.135,951	42	586.623,564 393.125,972	10.318	42	586.623,564 393.125,972	43	586.624,615 393.119,146	6.906
43	586.624,615 393.119,146	44	586.624,697 393.105,895	13.251	44	586.624,697 393.105,895	45	586.624,098 393.088,047	17.858	45	586.624,098 393.088,047	46	586.624,25 393.079,162	8.886
46	586.624,25 393.079,162	47	586.629,11 393.057,793	21.915	47	586.629,11 393.057,793	48	586.629,286 393.051,821	5.975	48	586.629,286 393.051,821	49	586.629,618 393.051,845	0.333
49	586.629,618 393.051,845	50	586.639,434 393.053,658	9.982	50	586.639,434 393.053,658	51	586.653,192 393.054,586	13.789	51	586.653,192 393.054,586	52	586.663,577 393.052,722	10.551
52	586.663,577 393.052,722	53	586.669,388 393.049,783	6.512	53	586.669,388 393.049,783	54	586.673,51 393.045,073	6.259	54	586.673,51 393.045,073	55	586.674,582 393.038,346	6.812
55	586.674,582 393.038,346	56	586.674,772 393.015,171	23.176	56	586.674,772 393.015,171	57	586.675,451 393.007,903	7.3	57	586.675,451 393.007,903	58	586.677,866 393.004,793	3.938
58	586.677,866 393.004,793	59	586.682,736 393.001,635	5.804	59	586.682,736 393.001,635	60	586.690,639 392.998,928	8.354	60	586.690,639 392.998,928	61	586.699,707 392.997,509	9.178
61	586.699,707 392.997,509	62	586.714,125 392.995,107	14.617	62	586.714,125 392.995,107	63	586.724,03 392.993,231	10.081	63	586.724,03 392.993,231	64	586.731,459 392.991,536	7.62
64	586.731,459 392.991,536	65	586.736,19 392.989,201	5.276	65	586.736,19 392.989,201	66	586.740,947 392.986,859	5.302	66	586.740,947 392.986,859	67	586.744,227 392.982,021	5.845
67	586.744,227 392.982,021	68	586.745,602 392.977,694	4.54	68	586.745,602 392.977,694	69	586.746,664 392.972,16	5.635	69	586.746,664 392.972,16	70	586.753,582 392.938,201	34.656
70	586.753,582 392.938,201	71	586.760,571 392.895,399	43.369	71	586.760,571 392.895,399	72	586.762,562 392.881,766	13.778	72	586.762,562 392.881,766	73	586.763,571 392.869,564	12.244
73	586.763,571 392.869,564	74	586.763,687 392.859,104	10.461	74	586.763,687 392.859,104	75	586.763,395 392.849,242	9.866	75	586.763,395 392.849,242	76	586.762,593 392.840,724	8.556
76	586.762,593 392.840,724	77	586.761,426 392.830,145	10.643	77	586.761,426 392.830,145	78	586.755,383 392.800,643	30.115	78	586.755,383 392.800,643	79	586.754,554 392.791,261	9.419
79	586.754,554 392.791,261	80	586.754,499 392.783,071	8.19	80	586.754,499 392.783,071	81	586.755,314 392.776,819	6.305	81	586.755,314 392.776,819	82	586.756,143 392.772,071	4.82
82	586.756,143 392.772,071	83	586.759,88 392.756,468	16.044	83	586.759,88 392.756,468	84	586.766,761 392.732,011	25.407	84	586.766,761 392.732,011	85	586.771,456 392.717,318	15.425
85	586.771,456 392.717,318	86	586.772,432 392.714,648	2.843	86	586.772,432 392.714,648	87	586.780,872 392.732,217	19.491	87	586.780,872 392.732,217	88	586.784,538 392.746,382	14.632
88	586.784,538 392.746,382	89	586.786,419 392.751,72	5.66	89	586.786,419 392.751,72	90	586.788,705 392.768,917	17.348	90	586.788,705 392.768,917	91	586.790,631 392.784,19	15.394
91	586.790,631 392.784,19	92	586.794,843 392.795,735	12.289	92	586.794,843 392.795,735	93	586.800,86 392.802,349	8.941	93	586.800,86 392.802,349	94	586.807,122 392.805,502	7.011
94	586.807,122 392.805,502	95	586.818,795 392.808,628	12.084	95	586.818,795 392.808,628	96	586.827,82 392.806,584	9.254	96	586.827,82 392.806,584	97	586.834,198 392.805,021	6.567
97	586.834,198 392.805,021	98	586.845,269 392.800,451	11.977	98	586.845,269 392.800,451	99	586.855,017 392.801,292	9.784	99	586.855,017 392.801,292	100	586.864,283 392.804,419	9.779
100	586.864,283 392.804,419	101	586.875,678 392.809,847	12.622	101	586.875,678 392.809,847	102	586.894,162 392.820,646	21.407	102	586.894,162 392.820,646	103	586.908,311 392.829,856	16.882
103	586.908,311 392.829,856	104	586.921,771 392.835,634	14.648	104	586.921,771 392.835,634	105	586.936,464 392.839,044	15.084	105	586.936,464 392.839,044	106	586.949,829 392.839,234	13.366
106	586.949,829 392.839,234	107	586.954,505 392.837,678	4.928	107	586.954,505 392.837,678	108	586.948,183 392.873,118	35.999	108	586.948,183 392.873,118	109	586.947,094 392.884,544	11.478
109	586.947,094 392.884,544	110	586.929,435 392.986,524	103.498	110	586.929,435 392.986,524	111	586.923,544 393.005,031	19.422	111	586.923,544 393.005,031	112	586.918,821 393.024,885	20.408
112	586.918,821 393.024,885	113	586.915,379 393.052,299	27.629	113	586.915,379 393.052,299	114	586.913,475 393.063,401	11.264	114	586.913,475 393.063,401	1	586.911,388 393.075,515	12.292

**** Lungimile segmentelor sunt determinate în planul de proiecție Stereo 70 și sunt rotunjite la 1 milimetru.**

***** Distanța dintre puncte este formată din segmente cumulate ce sunt mai mici decât valoarea 1 milimetru.**

**DATE DESPRE IMOBILUL NR. 5141**

Oficiul de Cadastru și Publicitate Imobiliară PRAHOVA
Biroul de Cadastru și Publicitate Imobiliară Ploiești

A. Partea I. Descrierea imobilului

TEREN Intravilan

Adresa: Loc. Gâlmeia, Jud. Prahova

Nr. Crt	Nr cadastral Nr. topografic	Suprafața* (mp)	Observații / Referințe
A1		1	Sector cadastral:1 Teren neimprejmuit;

Construcții

Crt	Nr cadastral Nr. topografic	Adresa	Observații / Referințe
A1.1	-C1	Loc. Gâlmeia, Jud. Prahova	Nr. niveluri:1; S. construita la sol:1 mp; STALP

B. Partea II. Proprietari și acte

Inscrieri privitoare la dreptul de proprietate și alte drepturi reale	Referințe
/	
Act Normativ nr. 123, din 10/07/2012 emis de PARLAMENTUL ROMANIEI;	
B1 Intabulare, drept de PROPRIETATE, dobandit prin Lege, cota actuala 1/1, cota initiala 1/1 1) STATUL ROMAN , CIF:99999999999999	A1, A1.1
Act Normativ nr. 980, din 16/12/2015 emis de GUVERNUL ROMANIEI;	
B2 Intabulare, drept de ADMINISTRARE DOBANDIT PRIN LEGE 1) MINISTERUL ENERGIEI , CIF:99999999999999	A1, A1.1
Act Administrativ nr. 9, din 07/10/2005 emis de MINISTERUL ECONOMIEI SI COMERTULUI (; act aditional nr. 1/10.06.2008 emis de MINISTERUL ECONOMIEI SI FINANTELOR , act aditional nr. 2/18.06.2015 emis de MINISTERUL ENERGIEI, INTEPRINDERILOR MICI SI MIJLOCII SI MEDIULUI DE AFACERI , act aditional nr. 3/10.02.2016 emis de MINISTERUL ENERGIEI , act aditional nr. 4/02.03.2017 emis de MINISTERUL ENERGIEI, act aditional nr. 5/22.10.2020 emis de MINISTERUL ECONOMIEI, ENERGIEI SI MEDIULUI DE AFACERI, act aditional nr. 6/30.10.2020 emis de MINISTERUL ECONOMIEI, ENERGIEI SI MEDIULUI DE AFACERI);	
B3 Intabulare, drept de CONCESIUNE DOBANDIT PRIN LEGE 1) DISTRIBUTIE ENERGIE ELECTRICA ROMANIA S.A. , CIF:14476722	A1, A1.1

C. Partea III. SARCINI .

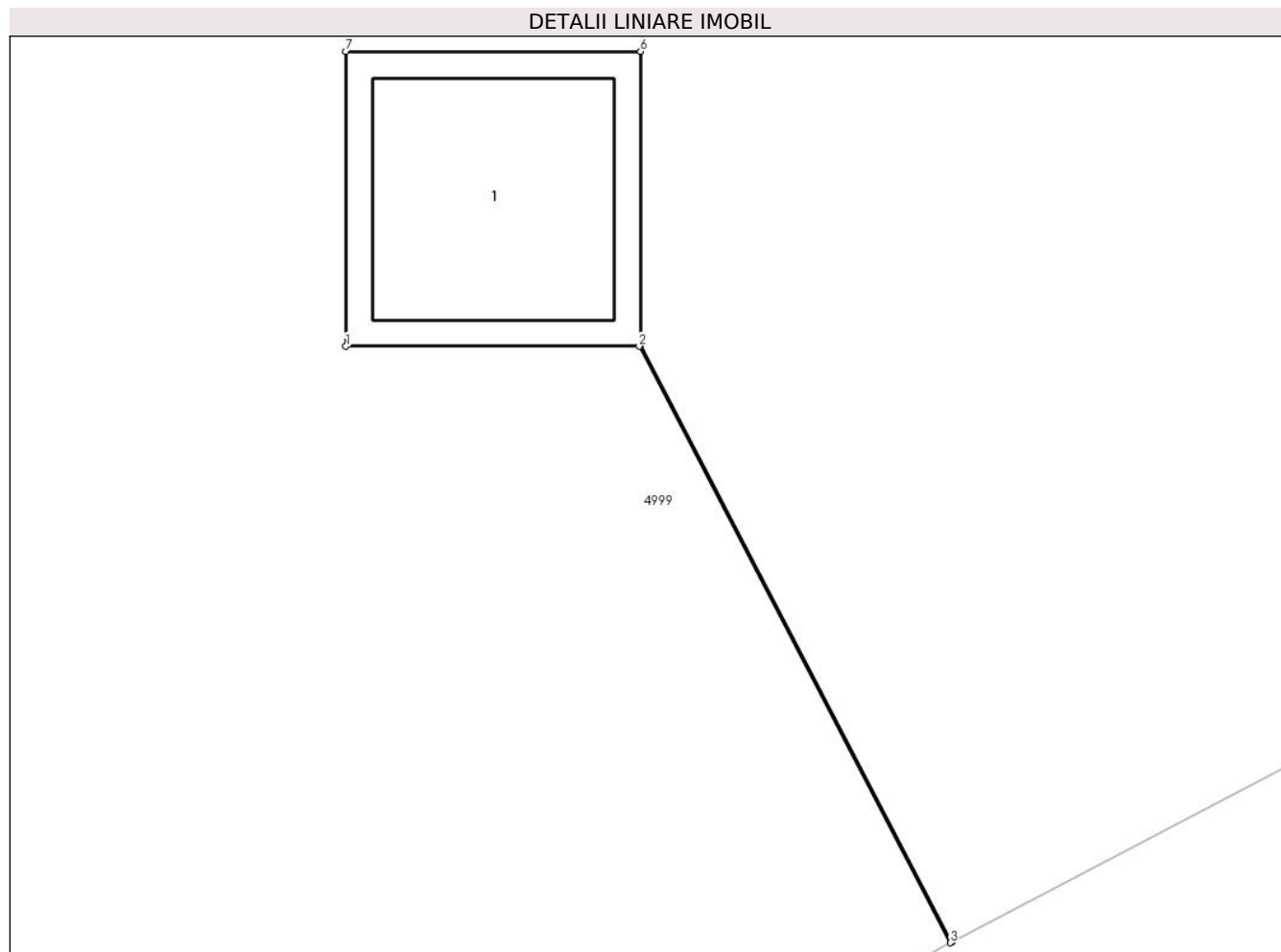
Inscrieri privind dezmembramintele dreptului de proprietate, drepturi reale de garanție și sarcini	Referințe
NU SUNT	

Anexa Nr. 1 La Partea I

Teren

Nr cadastral	Suprafața (mp)*	Observații / Referințe
	1	

* Suprafața este determinată în planul de proiecție Stereo 70.



Date referitoare la teren

Crt	Categorie folosință	Intravilan	Suprafața (mp)	Tarla	Parcelă	Nr. topo	Observații / Referințe
1	curți constructii	DA	1	2	24	-	

Date referitoare la construcții

Crt	Număr	Destinație construcție	Supraf. (mp)	Situație juridică	Observații / Referințe
A1.1	-C1	construcții industriale și edilitare	Din acte: 0 Masurata: 1	Cu acte	Nr. niveluri:1; S. construita la sol:1 mp; STALP

Lungime Segmente

1) Valorile lungimilor segmentelor sunt obținute din proiecție în plan.

Punct început	X / Y	Punct sfârșit	X / Y	Lungime segment (** (m))
1	586.682,59 393.929,67	2	586.683,586 393.929,67	0.996
2	586.683,586 393.929,67	3	586.684,643 393.927,646	2.283
3	586.684,643 393.927,646	4	586.684,647 393.927,649	0.005

Punct început	X / Y	Punct sfârşit	X / Y	Lungime segment (** (m)
4	586.684,647 393.927,649	5	586.683,591 393.929,67	2.28
5	586.683,591 393.929,67	6	586.683,591 393.930,671	1.001
6	586.683,591 393.930,671	7	586.682,59 393.930,671	1.001
7	586.682,59 393.930,671	1	586.682,59 393.929,67	1.001

** Lungimile segmentelor sunt determinate în planul de proiecție Stereo 70 și sunt rotunjite la 1 milimetru.

*** Distanța dintre puncte este formată din segmente cumulate ce sunt mai mici decât valoarea 1 milimetru.

**DATE DESPRE IMOBILUL NR. 5142**

Oficiul de Cadastru și Publicitate Imobiliară PRAHOVA
Biroul de Cadastru și Publicitate Imobiliară Ploiești

A. Partea I. Descrierea imobilului

TEREN Intravilan

Adresa: Loc. Gâlmeia, Jud. Prahova

Nr. Crt	Nr cadastral Nr. topografic	Suprafața* (mp)	Observații / Referințe
A1		1	Sector cadastral:15 Teren neimprijmit;

Construcții

Crt	Nr cadastral Nr. topografic	Adresa	Observații / Referințe
A1.1	-C1	Loc. Gâlmeia, Jud. Prahova	Nr. niveluri:1; S. construita la sol:1 mp; S. construita desfasurata:1 mp; STALP

B. Partea II. Proprietari și acte

Inscrieri privitoare la dreptul de proprietate și alte drepturi reale	Referințe
/	
Act Normativ nr. 123, din 10/07/2012 emis de PARLAMENTUL ROMANIEI;	
B1	A1, A1.1
Intabulare, drept de PROPRIETATE, dobandit prin Lege, cota actuala 1/1, cota initiala 1/1 1) STATUL ROMAN , CIF:9999999999999	
Act Normativ nr. 980, din 16/12/2015 emis de GUVERNUL ROMANIEI;	
B2	A1, A1.1
Intabulare, drept de ADMINISTRARE DOBANDIT PRIN LEGE 1) MINISTERUL ENERGIEI , CIF:9999999999999	
Act Administrativ nr. 9, din 07/10/2005 emis de MINISTERUL ECONOMIEI SI COMERTULUI (; act aditional nr. 1/10.06.2008 emis de MINISTERUL ECONOMIEI SI FINANTELOR , act aditional nr. 2/18.06.2015 emis de MINISTERUL ENERGIEI, INTEPRINDERILOR MICI SI MIJLOCII SI MEDIULUI DE AFACERI , act aditional nr. 3/10.02.2016 emis de MINISTERUL ENERGIEI , act aditional nr. 4/02.03.2017 emis de MINISTERUL ENERGIEI, act aditional nr. 5/22.10.2020 emis de MINISTERUL ECONOMIEI, ENERGIEI SI MEDIULUI DE AFACERI, act aditional nr. 6/30.10.2020 emis de MINISTERUL ECONOMIEI, ENERGIEI SI MEDIULUI DE AFACERI);	
B3	A1, A1.1
Intabulare, drept de CONCESIUNE DOBANDIT PRIN LEGE 1) DISTRIBUTIE ENERGIE ELECTRICA ROMANIA S.A. , CIF:14476722	

C. Partea III. SARCINI .

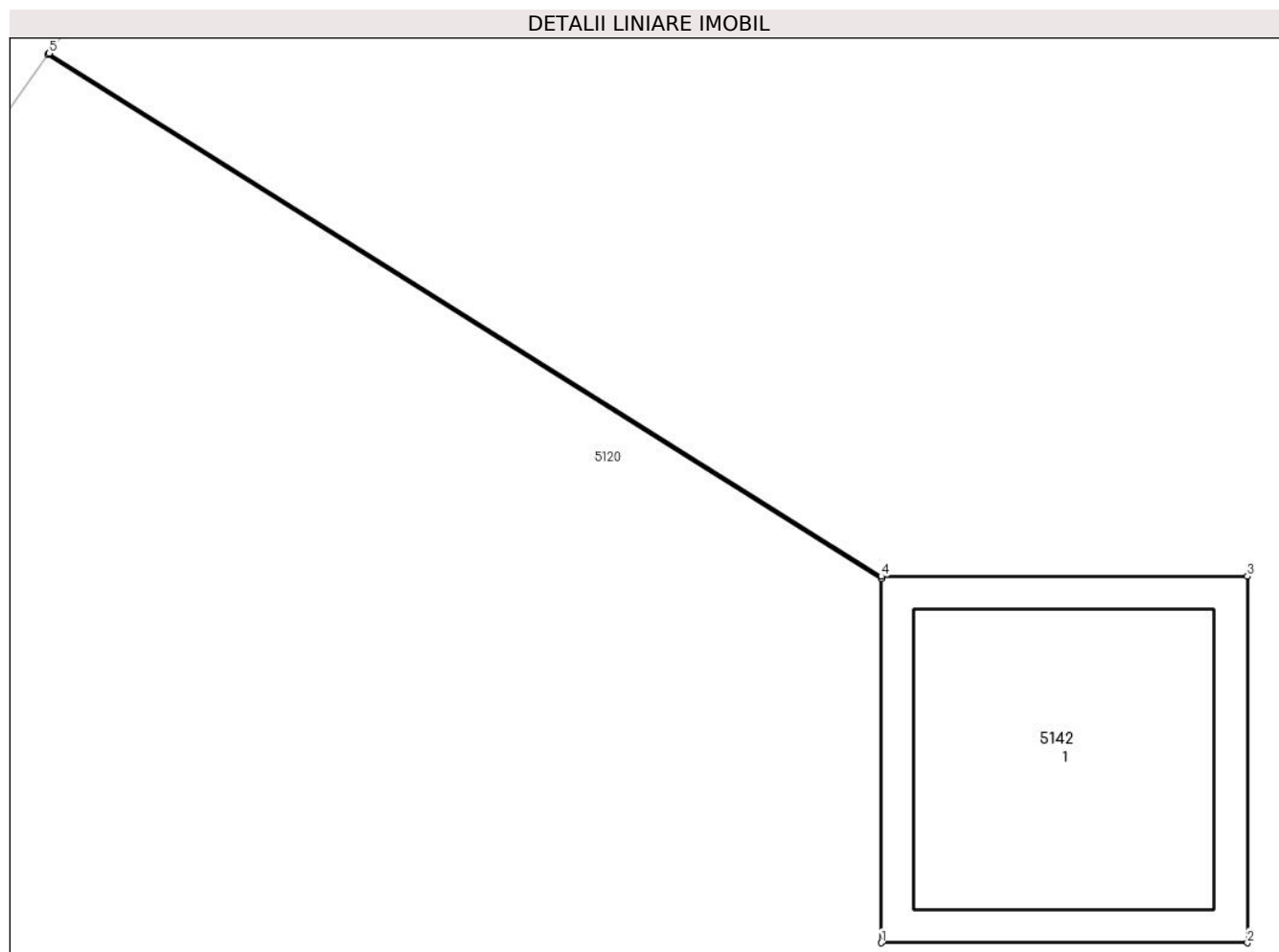
Inscrieri privind dezmembramintele dreptului de proprietate, drepturi reale de garanție și sarcini	Referințe
NU SUNT	

Anexa Nr. 1 La Partea I

Teren

Nr cadastral	Suprafața (mp)*	Observații / Referințe
	1	

* Suprafața este determinată în planul de proiecție Stereo 70.



Date referitoare la teren

Crt	Categorie folosință	Intra vilan	Suprafața (mp)	Tarla	Parcelă	Nr. topo	Observații / Referințe
1	curti constructii	DA	1	12	258	-	

Date referitoare la construcții

Crt	Număr	Destinație construcție	Supraf. (mp)	Situație juridică	Observații / Referințe
A1.1	-C1	constructii industriale si edilitare	Din acte: 0 Masurata: 1	Cu acte	Nr. niveluri:1; S. construita la sol:1 mp; S. construita desfasurata:1 mp; STALP

Lungime Segmente

1) Valorile lungimilor segmentelor sunt obținute din proiecție în plan.

Punct început	X / Y	Punct sfârșit	X / Y	Lungime segment (** (m)
1	586.645,63 393.333,861	2	586.646,631 393.333,861	1.001
2	586.646,631 393.333,861	3	586.646,631 393.334,862	1.001
3	586.646,631 393.334,862	4	586.645,63 393.334,862	1.001

Punct început	X / Y	Punct sfârșit	X / Y	Lungime segment (** (m)
4	586.645,63 393.334,862	5	586.643,355 393.336,291	2.687
5	586.643,355 393.336,291	6	586.643,352 393.336,287	0.005
6	586.643,352 393.336,287	7	586.645,63 393.334,856	2.69
7	586.645,63 393.334,856	1	586.645,63 393.333,861	0.995

** Lungimile segmentelor sunt determinate în planul de proiecție Stereo 70 și sunt rotunjite la 1 milimetru.

*** Distanța dintre puncte este formată din segmente cumulate ce sunt mai mici decât valoarea 1 milimetru.

**DATE DESPRE IMOBILUL NR. 5143**

Oficiul de Cadastru și Publicitate Imobiliară PRAHOVA
Biroul de Cadastru și Publicitate Imobiliară Ploiești

A. Partea I. Descrierea imobilului

TEREN Extravilan

Adresa: Jud. Prahova

Nr. Crt	Nr cadastral Nr. topografic	Suprafața* (mp)	Observații / Referințe
A1		3	Sector cadastral:15 Teren neimprijmit;

Construcții

Crt	Nr cadastral Nr. topografic	Adresa	Observații / Referințe
A1.1	-C1	Jud. Prahova	Nr. niveluri:1; S. construita la sol:3 mp; S. construita desfasurata:3 mp; STALP

B. Partea II. Proprietari și acte

Inscrieri privitoare la dreptul de proprietate și alte drepturi reale	Referințe
/	
Act Normativ nr. 123, din 10/07/2012 emis de PARLAMENTUL ROMANIEI;	
B1	A1, A1.1
Intabulare, drept de PROPRIETATE, dobandit prin Lege, cota actuala 1/1, cota initiala 1/1 1) STATUL ROMAN , CIF:999999999999	
Act Normativ nr. 980, din 16/12/2015 emis de GUVERNUL ROMANIEI;	
B2	A1, A1.1
Intabulare, drept de ADMINISTRARE DOBANDIT PRIN LEGE 1) MINISTERUL ENERGIEI , CIF:999999999999	
Act Administrativ nr. 9, din 07/10/2005 emis de MINISTERUL ECONOMIEI SI COMERTULUI (; act aditional nr. 1/10.06.2008 emis de MINISTERUL ECONOMIEI SI FINANTELOR , act aditional nr. 2/18.06.2015 emis de MINISTERUL ENERGIEI, INTEPRINDERILOR MICI SI MIJLOCII SI MEDIULUI DE AFACERI , act aditional nr. 3/10.02.2016 emis de MINISTERUL ENERGIEI , act aditional nr. 4/02.03.2017 emis de MINISTERUL ENERGIEI, act aditional nr. 5/22.10.2020 emis de MINISTERUL ECONOMIEI, ENERGIEI SI MEDIULUI DE AFACERI, act aditional nr. 6/30.10.2020 emis de MINISTERUL ECONOMIEI, ENERGIEI SI MEDIULUI DE AFACERI);	
B3	A1, A1.1
Intabulare, drept de CONCESIUNE DOBANDIT PRIN LEGE 1) DISTRIBUTIE ENERGIE ELECTRICA ROMANIA S.A. , CIF:14476722	

C. Partea III. SARCINI .

Inscrieri privind dezmembramintele dreptului de proprietate, drepturi reale de garanție și sarcini	Referințe
NU SUNT	

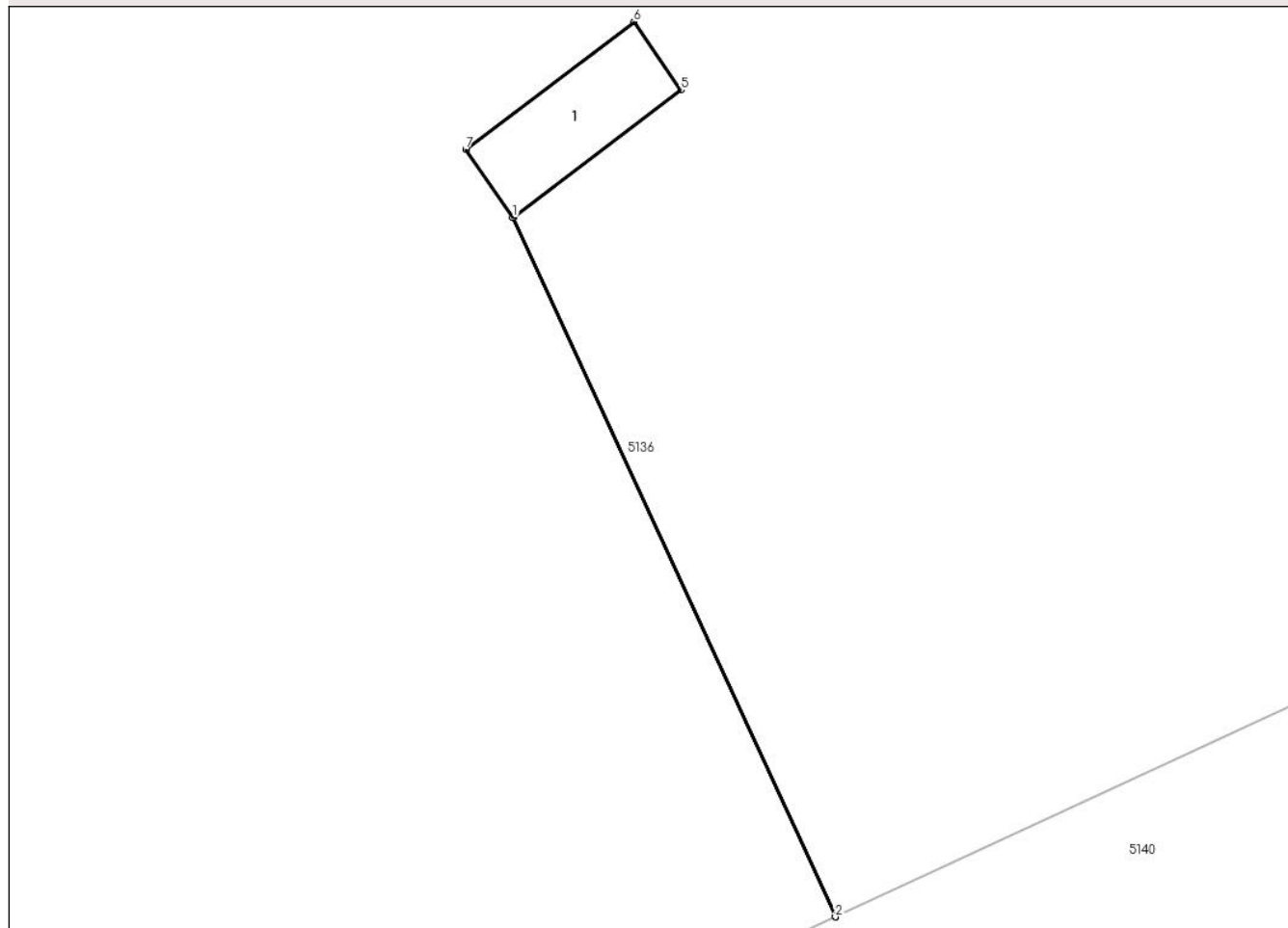
Anexa Nr. 1 La Partea I

Teren

Nr cadastral	Suprafața (mp)*	Observații / Referințe
	3	

* Suprafața este determinată în planul de proiecție Stereo 70.

DETALII LINIARE IMOBIL



Date referitoare la teren

Crt	Categorie folosință	Intra vilan	Suprafața (mp)	Tarla	Parcelă	Nr. topo	Observații / Referințe
1	curti constructii	NU	3	42	-	-	

Date referitoare la construcții

Crt	Număr	Destinație construcție	Supraf. (mp)	Situație juridică	Observații / Referințe
A1.1	-C1	construcții industriale și edilitare	Din acte: 0 Masurata: 3	Cu acte	Nr. niveluri:1; S. construita la sol:3 mp; S. construita desfasurata:3 mp; STALP

Lungime Segmente

1) Valorile lungimilor segmentelor sunt obținute din proiecție în plan.

Punct început	X / Y	Punct sfârșit	X / Y	Lungime segment (** (m)
1	586.733,461 393.228,991	2	586.737,349 393.220,567	9.278
2	586.737,349 393.220,567	3	586.737,354 393.220,57	0.006
3	586.737,354 393.220,57	4	586.733,465 393.228,994	9.278

Punct început	X / Y	Punct sfârșit	X / Y	Lungime segment (** (m)
4	586.733,465 393.228,994	5	586.735,487 393.230,526	2.537
5	586.735,487 393.230,526	6	586.734,919 393.231,35	1.001
6	586.734,919 393.231,35	7	586.732,893 393.229,815	2.542
7	586.732,893 393.229,815	1	586.733,461 393.228,991	1.001

** Lungimile segmentelor sunt determinate în planul de proiecție Stereo 70 și sunt rotunjite la 1 milimetru.

*** Distanța dintre puncte este formată din segmente cumulate ce sunt mai mici decât valoarea 1 milimetru.

**DATE DESPRE IMOBILUL NR. 5144**

Oficiul de Cadastru și Publicitate Imobiliară PRAHOVA
Biroul de Cadastru și Publicitate Imobiliară Ploiești

A. Partea I. Descrierea imobilului

TEREN Intravilan

Adresa: Loc. Gâlmeia, Jud. Prahova

Nr. Crt	Nr cadastral Nr. topografic	Suprafața* (mp)	Observații / Referințe
A1		1	Sector cadastral:15 Teren neimprijmit;

Construcții

Crt	Nr cadastral Nr. topografic	Adresa	Observații / Referințe
A1.1	-C1	Loc. Gâlmeia, Jud. Prahova	Nr. niveluri:1; S. construita la sol:1 mp; S. construita desfasurata:1 mp; STALP

B. Partea II. Proprietari și acte

Inscrieri privitoare la dreptul de proprietate și alte drepturi reale	Referințe
/	
Act Normativ nr. 123, din 10/07/2012 emis de PARLAMENTUL ROMANIEI;	
B1	A1, A1.1
Intabulare, drept de PROPRIETATE, dobandit prin Lege, cota actuala 1/1, cota initiala 1/1 1) STATUL ROMAN , CIF:9999999999999	
Act Normativ nr. 980, din 16/12/2015 emis de GUVERNUL ROMANIEI;	
B2	A1, A1.1
Intabulare, drept de ADMINISTRAREDOBANDIT PRIN LEGE 1) MINISTERUL ENERGIEI , CIF:9999999999999	
Act Administrativ nr. 9, din 07/10/2005 emis de MINISTERUL ECONOMIEI SI COMERTULUI (; act aditional nr. 1/10.06.2008 emis de MINISTERUL ECONOMIEI SI FINANTELOR , act aditional nr. 2/18.06.2015 emis de MINISTERUL ENERGIEI, INTEPRINDERILOR MICI SI MIJLOCII SI MEDIULUI DE AFACERI , act aditional nr. 3/10.02.2016 emis de MINISTERUL ENERGIEI , act aditional nr. 4/02.03.2017 emis de MINISTERUL ENERGIEI, act aditional nr. 5/22.10.2020 emis de MINISTERUL ECONOMIEI, ENERGIEI SI MEDIULUI DE AFACERI, act aditional nr. 6/30.10.2020 emis de MINISTERUL ECONOMIEI, ENERGIEI SI MEDIULUI DE AFACERI);	
B3	A1, A1.1
Intabulare, drept de CONCESIUNEDOBANDIT PRIN LEGE 1) DISTRIBUTIE ENERGIE ELECTRICA ROMANIA S.A. , CIF:14476722	

C. Partea III. SARCINI .

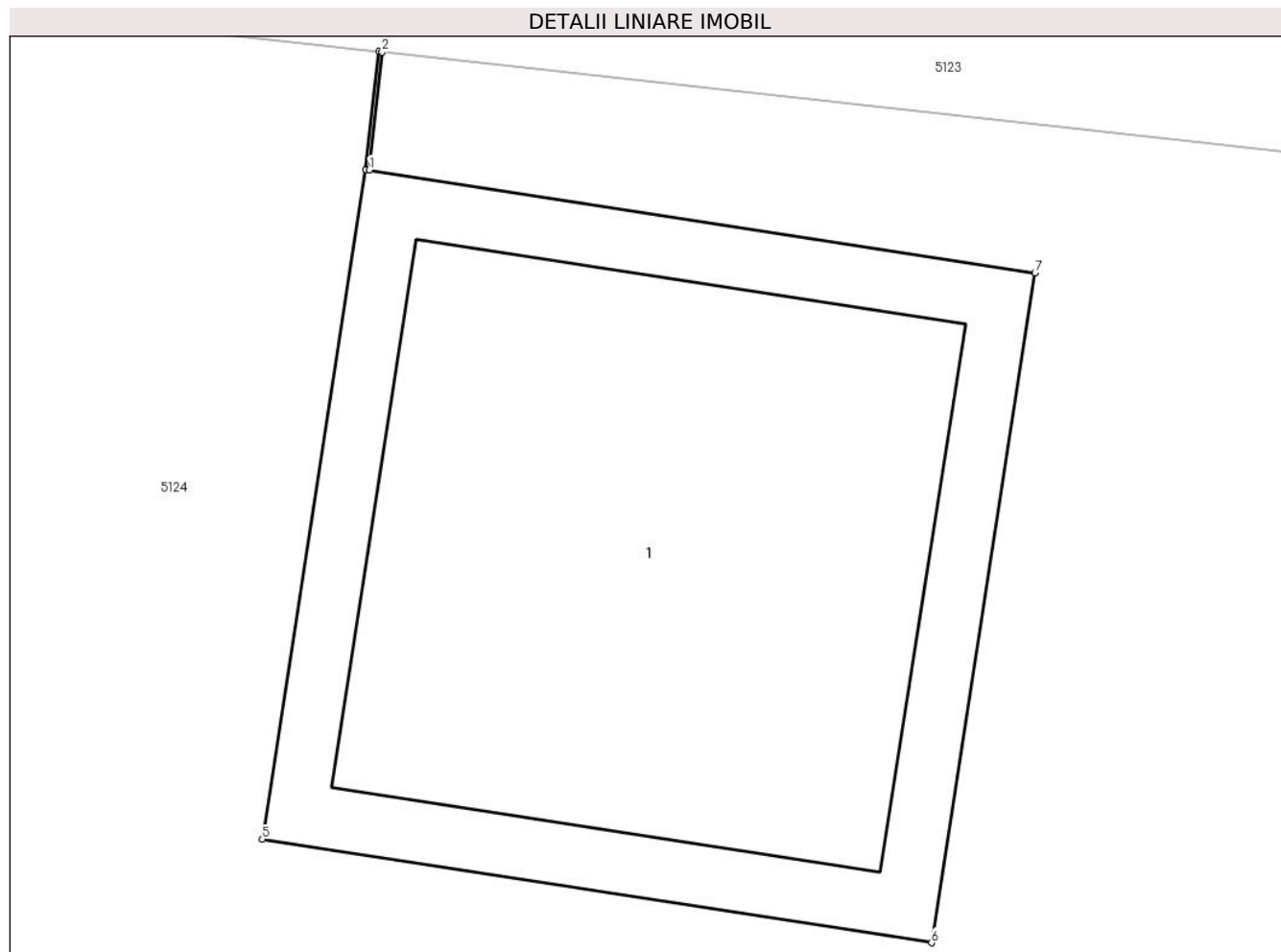
Inscrieri privind dezmembramintele dreptului de proprietate, drepturi reale de garanție și sarcini	Referințe
NU SUNT	

Anexa Nr. 1 La Partea I

Teren

Nr cadastral	Suprafața (mp)*	Observații / Referințe
	1	

* Suprafața este determinată în planul de proiecție Stereo 70.



Date referitoare la teren

Crt	Categorie folosință	Intra vilan	Suprafața (mp)	Tarla	Parcelă	Nr. topo	Observații / Referințe
1	curți constructii	DA	1	12	264/1	-	

Date referitoare la construcții

Crt	Număr	Destinație construcție	Supraf. (mp)	Situație juridică	Observații / Referințe
A1.1	-C1	construcții industriale și edilitare	Din acte: 0 Masurata: 1	Cu acte	Nr. niveluri:1; S. construita la sol:1 mp; S. construita desfasurata:1 mp; STALP

Lungime Segmente

1) Valorile lungimilor segmentelor sunt obținute din proiecție în plan.

Punct început	X / Y	Punct sfârșit	X / Y	Lungime segment (** (m)
1	586.619,983 393.252,427	2	586.620,002 393.252,601	0.175
2	586.620,002 393.252,601	3	586.619,997 393.252,602	0.005
3	586.619,997 393.252,602	4	586.619,978 393.252,428	0.175

Punct început	X / Y	Punct sfârșit	X / Y	Lungime segment (** (m)
4	586.619,978 393.252,428	5	586.619,825 393.251,439	1.001
5	586.619,825 393.251,439	6	586.620,814 393.251,286	1.001
6	586.620,814 393.251,286	7	586.620,967 393.252,275	1.001
7	586.620,967 393.252,275	1	586.619,983 393.252,427	0.996

** Lungimile segmentelor sunt determinate în planul de proiecție Stereo 70 și sunt rotunjite la 1 milimetru.

*** Distanța dintre puncte este formată din segmente cumulate ce sunt mai mici decât valoarea 1 milimetru.

**DATE DESPRE IMOBILUL NR. 5145**

Oficiul de Cadastru și Publicitate Imobiliară PRAHOVA
Biroul de Cadastru și Publicitate Imobiliară Ploiești

A. Partea I. Descrierea imobilului

TEREN Intravilan

Adresa: Loc. Gâlmeia, Jud. Prahova

Nr. Crt	Nr cadastral Nr. topografic	Suprafața* (mp)	Observații / Referințe
A1		1	Sector cadastral:15 Teren neimprijmit;

Construcții

Crt	Nr cadastral Nr. topografic	Adresa	Observații / Referințe
A1.1	-C1	Loc. Gâlmeia, Jud. Prahova	Nr. niveluri:1; S. construita la sol:1 mp; S. construita desfasurata:1 mp; STALP

B. Partea II. Proprietari și acte

Inscrieri privitoare la dreptul de proprietate și alte drepturi reale	Referințe
/	
Act Normativ nr. 123, din 10/07/2012 emis de PARLAMENTUL ROMANIEI;	
B1	A1, A1.1
Intabulare, drept de PROPRIETATE, dobandit prin Lege, cota actuala 1/1, cota initiala 1/1 1) STATUL ROMAN , CIF:9999999999999	
Act Normativ nr. 980, din 16/12/2015 emis de GUVERNUL ROMANIEI;	
B2	A1, A1.1
Intabulare, drept de ADMINISTRAREDOBANDIT PRIN LEGE 1) MINISTERUL ENERGIEI , CIF:9999999999999	
Act Administrativ nr. 9, din 07/10/2005 emis de MINISTERUL ECONOMIEI SI COMERTULUI (; act aditional nr. 1/10.06.2008 emis de MINISTERUL ECONOMIEI SI FINANTELOR , act aditional nr. 2/18.06.2015 emis de MINISTERUL ENERGIEI, INTEPRINDERILOR MICI SI MIJLOCII SI MEDIULUI DE AFACERI , act aditional nr. 3/10.02.2016 emis de MINISTERUL ENERGIEI , act aditional nr. 4/02.03.2017 emis de MINISTERUL ENERGIEI, act aditional nr. 5/22.10.2020 emis de MINISTERUL ECONOMIEI, ENERGIEI SI MEDIULUI DE AFACERI, act aditional nr. 6/30.10.2020 emis de MINISTERUL ECONOMIEI, ENERGIEI SI MEDIULUI DE AFACERI);	
B3	A1, A1.1
Intabulare, drept de CONCESIUNEDOBANDIT PRIN LEGE 1) DISTRIBUTIE ENERGIE ELECTRICA ROMANIA S.A. , CIF:14476722	

C. Partea III. SARCINI .

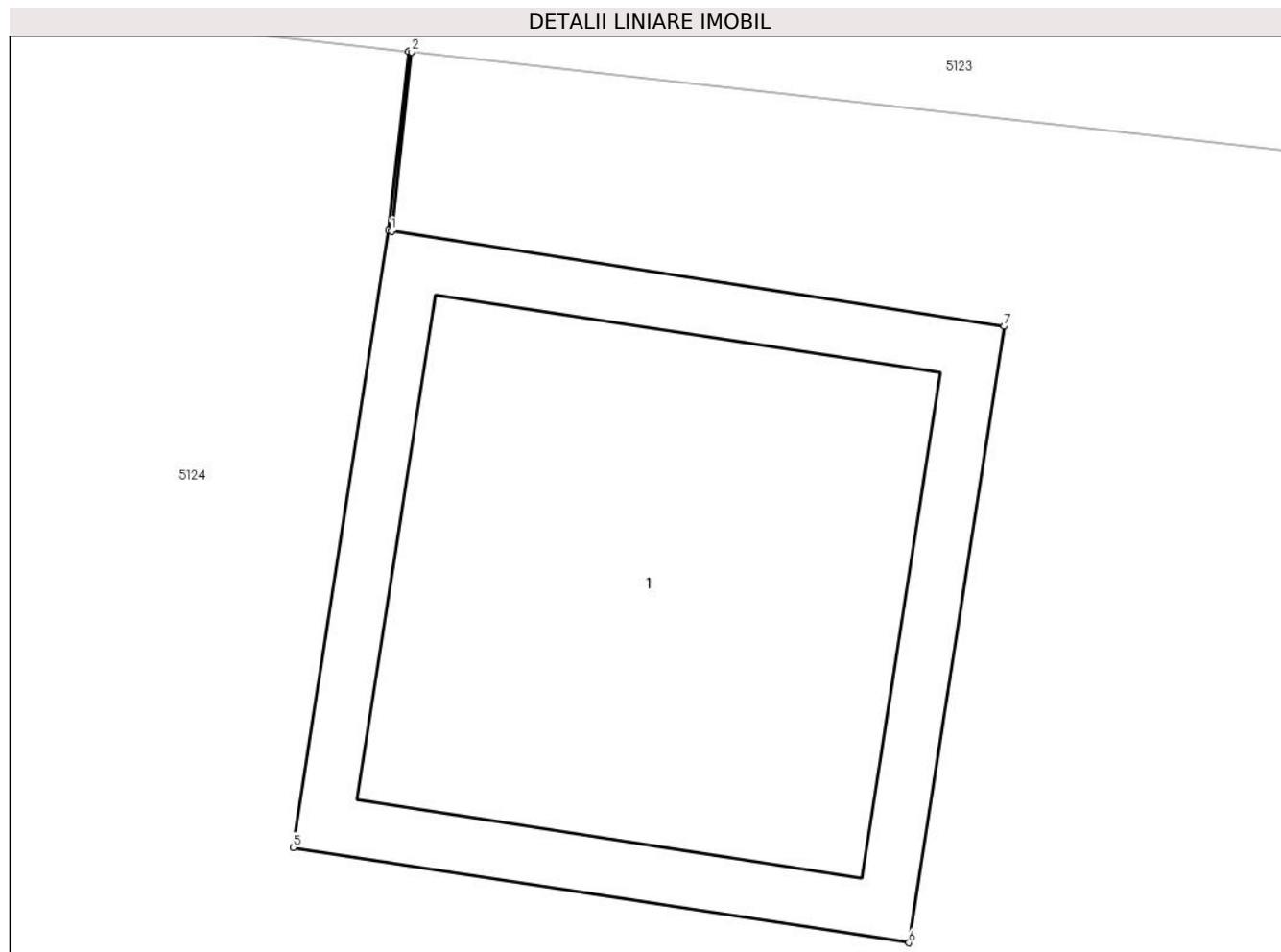
Inscrieri privind dezmembramintele dreptului de proprietate, drepturi reale de garanție și sarcini	Referințe
NU SUNT	

Anexa Nr. 1 La Partea I

Teren

Nr cadastral	Suprafața (mp)*	Observații / Referințe
	1	

* Suprafața este determinată în planul de proiecție Stereo 70.



Date referitoare la teren

Crt	Categorie folosință	Intra vilan	Suprafața (mp)	Tarla	Parcelă	Nr. topo	Observații / Referințe
1	curți constructii	DA	1	12	258	-	

Date referitoare la construcții

Crt	Număr	Destinație construcție	Supraf. (mp)	Situație juridică	Observații / Referințe
A1.1	-C1	construcții industriale și edilitare	Din acte: 0 Masurata: 1	Cu acte	Nr. niveluri:1; S. construita la sol:1 mp; S. construita desfasurata:1 mp; STALP

Lungime Segmente

1) Valorile lungimilor segmentelor sunt obținute din proiecție în plan.

Punct început	X / Y	Punct sfârșit	X / Y	Lungime segment (** (m)
1	586.660,368 393.247,805	2	586.660,4 393.248,092	0.289
2	586.660,4 393.248,092	3	586.660,395 393.248,093	0.005
3	586.660,395 393.248,093	4	586.660,363 393.247,806	0.289

Punct început	X / Y	Punct sfârșit	X / Y	Lungime segment (** (m)
4	586.660,363 393.247,806	5	586.660,21 393.246,816	1.002
5	586.660,21 393.246,816	6	586.661,199 393.246,663	1.001
6	586.661,199 393.246,663	7	586.661,352 393.247,652	1.001
7	586.661,352 393.247,652	1	586.660,368 393.247,805	0.996

** Lungimile segmentelor sunt determinate în planul de proiecție Stereo 70 și sunt rotunjite la 1 milimetru.

*** Distanța dintre puncte este formată din segmente cumulate ce sunt mai mici decât valoarea 1 milimetru.

**DATE DESPRE IMOBILUL NR. 5146**

Oficiul de Cadastru și Publicitate Imobiliară PRAHOVA
Biroul de Cadastru și Publicitate Imobiliară Ploiești

A. Partea I. Descrierea imobilului

TEREN Intravilan

Adresa: Loc. Gâlmeia, Jud. Prahova

Nr. Crt	Nr cadastral Nr. topografic	Suprafața* (mp)	Observații / Referințe
A1		1	Sector cadastral:15 Teren neimprijmit;

Construcții

Crt	Nr cadastral Nr. topografic	Adresa	Observații / Referințe
A1.1	-C1	Loc. Gâlmeia, Jud. Prahova	Nr. niveluri:1; S. construita la sol:1 mp;

B. Partea II. Proprietari și acte

Inscrieri privitoare la dreptul de proprietate și alte drepturi reale	Referințe
/	
Act Normativ nr. 123, din 07/10/2012 emis de PARLAMENTUL ROMANIEI;	
B1	A1
Intabulare, drept de PROPRIETATE, dobandit prin Lege, cota actuala 1/1, cota initiala 1/1 1) STATUL ROMAN , CIF:9999999999999	
Act Normativ nr. 980, din 16/12/2015 emis de GUVERNUL ROMANIEI;	
B2	A1.1
Intabulare, drept de ADMINISTRARE DOBANDIT PRIN LEGE 1) MINISTERUL ENERGIEI , CIF:9999999999999	
Act Administrativ nr. 9, din 07/10/2005 emis de MINISTERUL ECONOMIEI SI COMERTULUI (; act aditional nr. 1/10.06.2008 emis de MINISTERUL ECONOMIEI SI FINANTELOR , act aditional nr. 2/18.06.2015 emis de MINISTERUL ENERGIEI, INTEPRINDERILOR MICI SI MIJLOCII SI MEDIULUI DE AFACERI , act aditional nr. 3/10.02.2016 emis de MINISTERUL ENERGIEI , act aditional nr. 4/02.03.2017 emis de MINISTERUL ENERGIEI, act aditional nr. 5/22.10.2020 emis de MINISTERUL ECONOMIEI, ENERGIEI SI MEDIULUI DE AFACERI, act aditional nr. 6/30.10.2020 emis de MINISTERUL ECONOMIEI, ENERGIEI SI MEDIULUI DE AFACERI);	
B3	A1, A1.1
Intabulare, drept de CONCESIUNE DOBANDIT PRIN LEGE 1) DISTRIBUTIE ENERGIE ELECTRICA ROMANIA S.A. , CIF:14476722	

C. Partea III. SARCINI .

Inscrieri privind dezmembramintele dreptului de proprietate, drepturi reale de garanție și sarcini	Referințe
NU SUNT	

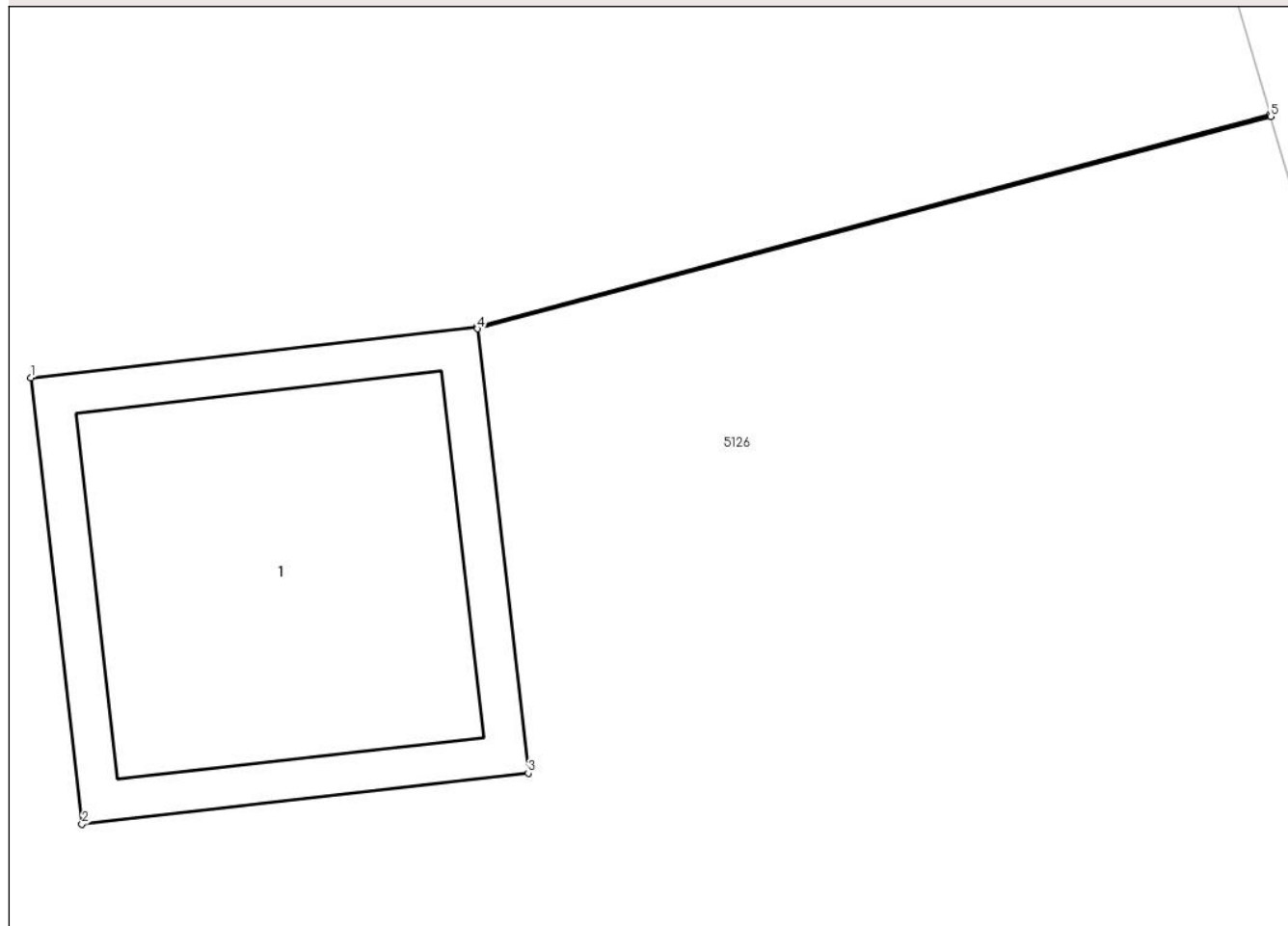
Anexa Nr. 1 La Partea I

Teren

Nr cadastral	Suprafața (mp)*	Observații / Referințe
	1	

* Suprafața este determinată în planul de proiecție Stereo 70.

DETALII LINIARE IMOBIL



Date referitoare la teren

Crt	Categorie folosință	Intra vilan	Suprafața (mp)	Tarla	Parcelă	Nr. topo	Observații / Referințe
1	curți constructii	DA	1	42	258	-	

Date referitoare la construcții

Crt	Număr	Destinație construcție	Supraf. (mp)	Situație juridică	Observații / Referințe
A1.1	-C1	construcții industriale și edilitare	Din acte: 0 Masurata: 1	Cu acte	Nr. niveluri:1; S. construita la sol:1 mp;

Lungime Segmente

1) Valorile lungimilor segmentelor sunt obținute din proiecție în plan.

Punct început	X / Y	Punct sfârșit	X / Y	Lungime segment (** (m))
1	586.975,077 393.263,143	2	586.975,191 393.262,149	1.001
2	586.975,191 393.262,149	3	586.976,185 393.262,263	1.001
3	586.976,185 393.262,263	4	586.976,072 393.263,252	0.995

Punct început	X / Y	Punct sfârșit	X / Y	Lungime segment (** (m)
4	586.976,072 393.263,252	5	586.977,839 393.263,725	1.829
5	586.977,839 393.263,725	6	586.977,838 393.263,73	0.005
6	586.977,838 393.263,73	7	586.976,071 393.263,257	1.829
7	586.976,071 393.263,257	1	586.975,077 393.263,143	1.001

** Lungimile segmentelor sunt determinate în planul de proiecție Stereo 70 și sunt rotunjite la 1 milimetru.

*** Distanța dintre puncte este formată din segmente cumulate ce sunt mai mici decât valoarea 1 milimetru.

**DATE DESPRE IMOBILUL NR. 5147**

Oficiul de Cadastru și Publicitate Imobiliară PRAHOVA
Biroul de Cadastru și Publicitate Imobiliară Ploiești

A. Partea I. Descrierea imobilului

TEREN Extravilan

Adresa: Jud. Prahova

Nr. Crt	Nr cadastral Nr. topografic	Suprafața* (mp)	Observații / Referințe
A1		3	Sector cadastral:15 Teren neimprijmit;

Construcții

Crt	Nr cadastral Nr. topografic	Adresa	Observații / Referințe
A1.1	-C1	Jud. Prahova	Nr. niveluri:1; S. construita la sol:3 mp; S. construita desfasurata:3 mp; STALP

B. Partea II. Proprietari și acte

Inscrieri privitoare la dreptul de proprietate și alte drepturi reale	Referințe
/	
Act Normativ nr. 123, din 10/07/2012 emis de PARLAMENTUL ROMANIEI;	
B1	A1, A1.1
Intabulare, drept de PROPRIETATE, dobandit prin Lege, cota actuala 1/1, cota initiala 1/1 1) STATUL ROMAN , CIF:999999999999	
Act Normativ nr. 980, din 16/12/2015 emis de GUVERNUL ROMANIEI;	
B2	A1, A1.1
Intabulare, drept de ADMINISTRARE DOBANDIT PRIN LEGE 1) MINISTERUL ENERGIEI , CIF:999999999999	
Act Administrativ nr. 9, din 07/10/2005 emis de MINISTERUL ECONOMIEI SI COMERTULUI (; act aditional nr. 1/10.06.2008 emis de MINISTERUL ECONOMIEI SI FINANTELOR , act aditional nr. 2/18.06.2015 emis de MINISTERUL ENERGIEI, INTEPRINDERILOR MICI SI MIJLOCII SI MEDIULUI DE AFACERI , act aditional nr. 3/10.02.2016 emis de MINISTERUL ENERGIEI , act aditional nr. 4/02.03.2017 emis de MINISTERUL ENERGIEI, act aditional nr. 5/22.10.2020 emis de MINISTERUL ECONOMIEI, ENERGIEI SI MEDIULUI DE AFACERI, act aditional nr. 6/30.10.2020 emis de MINISTERUL ECONOMIEI, ENERGIEI SI MEDIULUI DE AFACERI);	
B3	A1, A1.1
Intabulare, drept de CONCESIUNE DOBANDIT PRIN LEGE 1) DISTRIBUTIE ENERGIE ELECTRICA ROMANIA S.A. , CIF:14476722	

C. Partea III. SARCINI .

Inscrieri privind dezmembramintele dreptului de proprietate, drepturi reale de garanție și sarcini	Referințe
NU SUNT	

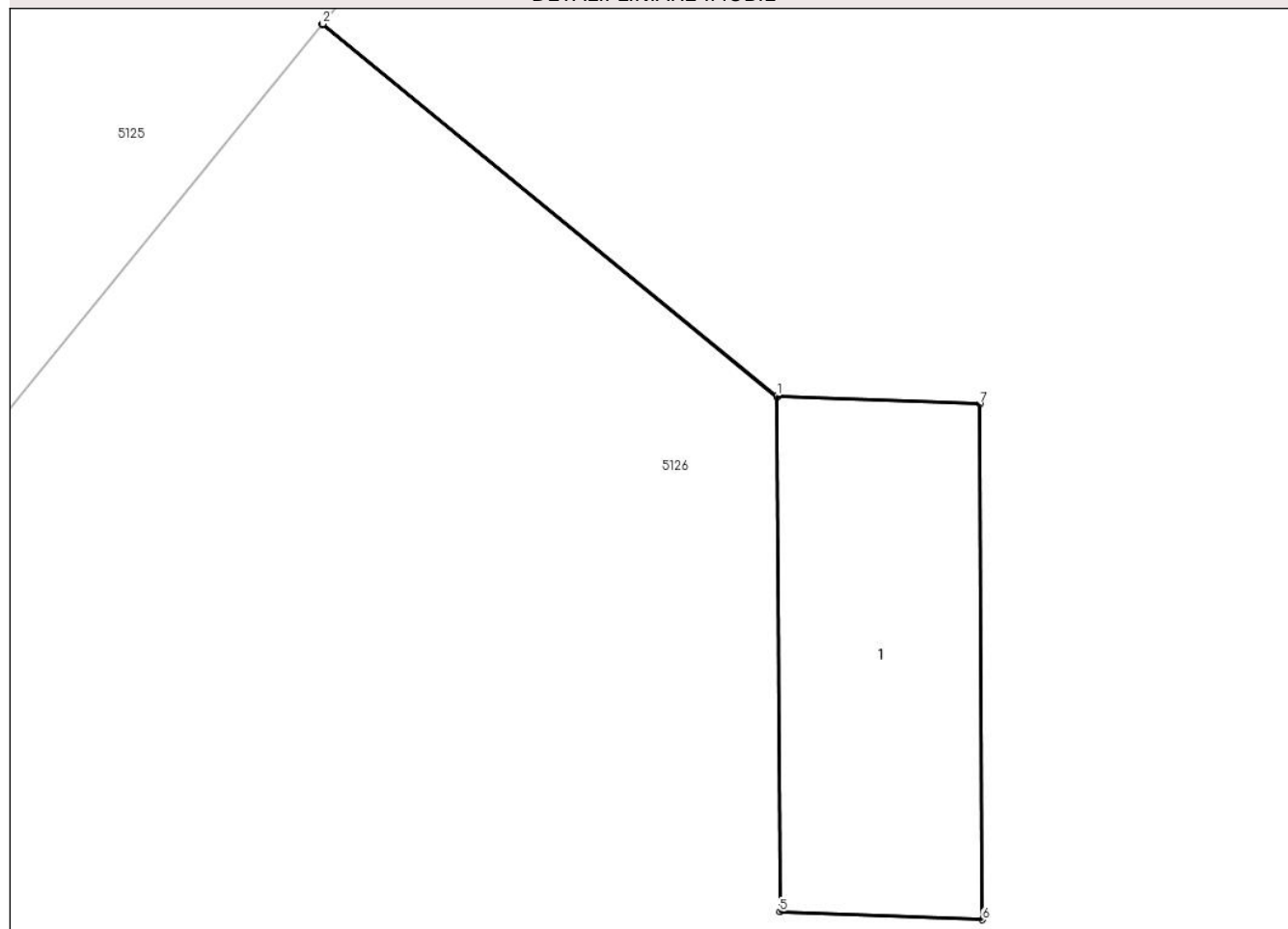
Anexa Nr. 1 La Partea I

Teren

Nr cadastral	Suprafața (mp)*	Observații / Referințe
	3	

* Suprafața este determinată în planul de proiecție Stereo 70.

DETALII LINIARE IMOBIL



Date referitoare la teren

Crt	Categorie folosință	Intra vilan	Suprafața (mp)	Tarla	Parcelă	Nr. topo	Observații / Referințe
1	curți constructii	NU	3	42	1976	-	

Date referitoare la construcții

Crt	Număr	Destinație construcție	Supraf. (mp)	Situație juridică	Observații / Referințe
A1.1	-C1	construcții industriale și edilitare	Din acte: 0 Masurata: 3	Cu acte	Nr. niveluri:1; S. construita la sol:3 mp; S. construita desfasurata:3 mp; STALP

Lungime Segmente

1) Valorile lungimilor segmentelor sunt obținute din proiecție în plan.

Punct început	X / Y	Punct sfârșit	X / Y	Lungime segment (** (m)
1	586.897,508 393.214,298	2	586.895,265 393.216,134	2.899
2	586.895,265 393.216,134	3	586.895,262 393.216,13	0.005
3	586.895,262 393.216,13	4	586.897,508 393.214,293	2.902

Punct început	X / Y	Punct sfârșit	X / Y	Lungime segment (** (m)
4	586.897,508 393.214,293	5	586.897,521 393.211,756	2.537
5	586.897,521 393.211,756	6	586.898,521 393.211,716	1.001
6	586.898,521 393.211,716	7	586.898,508 393.214,258	2.542
7	586.898,508 393.214,258	1	586.897,508 393.214,298	1.001

** Lungimile segmentelor sunt determinate în planul de proiecție Stereo 70 și sunt rotunjite la 1 milimetru.

*** Distanța dintre puncte este formată din segmente cumulate ce sunt mai mici decât valoarea 1 milimetru.

**DATE DESPRE IMOBILUL NR. 5148**

Oficiul de Cadastru și Publicitate Imobiliară PRAHOVA
Biroul de Cadastru și Publicitate Imobiliară Ploiești

A. Partea I. Descrierea imobilului

TEREN Intravilan

Adresa: Loc. Gâlmeia, Jud. Prahova

Nr. Crt	Nr cadastral Nr. topografic	Suprafața* (mp)	Observații / Referințe
A1		4	Sector cadastral:15 Teren neimprijmit;

Construcții

Crt	Nr cadastral Nr. topografic	Adresa	Observații / Referințe
A1.1	-C1	Loc. Gâlmeia, Jud. Prahova	Nr. niveluri:1; S. construita la sol:4 mp; S. construita desfasurata:4 mp; STALP

B. Partea II. Proprietari și acte

Inscrieri privitoare la dreptul de proprietate și alte drepturi reale	Referințe
/	
Act Normativ nr. 123, din 10/07/2012 emis de PARLAMENTUL ROMANIEI;	
B1	A1, A1.1
Intabulare, drept de PROPRIETATE, dobandit prin Lege, cota actuala 1/1, cota initiala 1/1 1) STATUL ROMAN , CIF:9999999999999	
Act Normativ nr. 980, din 16/12/2015 emis de GUVERNUL ROMANIEI;	
B2	A1, A1.1
Intabulare, drept de ADMINISTRARE DOBANDIT PRIN LEGE 1) MINISTERUL ENERGIEI , CIF:9999999999999	
Act Administrativ nr. 9, din 07/10/2005 emis de MINISTERUL ECONOMIEI SI COMERTULUI (; act aditional nr. 1/10.06.2008 emis de MINISTERUL ECONOMIEI SI FINANTELOR , act aditional nr. 2/18.06.2015 emis de MINISTERUL ENERGIEI, INTEPRINDERILOR MICI SI MIJLOCII SI MEDIULUI DE AFACERI , act aditional nr. 3/10.02.2016 emis de MINISTERUL ENERGIEI , act aditional nr. 4/02.03.2017 emis de MINISTERUL ENERGIEI, act aditional nr. 5/22.10.2020 emis de MINISTERUL ECONOMIEI, ENERGIEI SI MEDIULUI DE AFACERI, act aditional nr. 6/30.10.2020 emis de MINISTERUL ECONOMIEI, ENERGIEI SI MEDIULUI DE AFACERI);	
B3	A1, A1.1
Intabulare, drept de CONCESIUNE DOBANDIT PRIN LEGE 1) DISTRIBUTIE ENERGIE ELECTRICA ROMANIA S.A. , CIF:14476722	

C. Partea III. SARCINI .

Inscrieri privind dezmembramintele dreptului de proprietate, drepturi reale de garanție și sarcini	Referințe
NU SUNT	

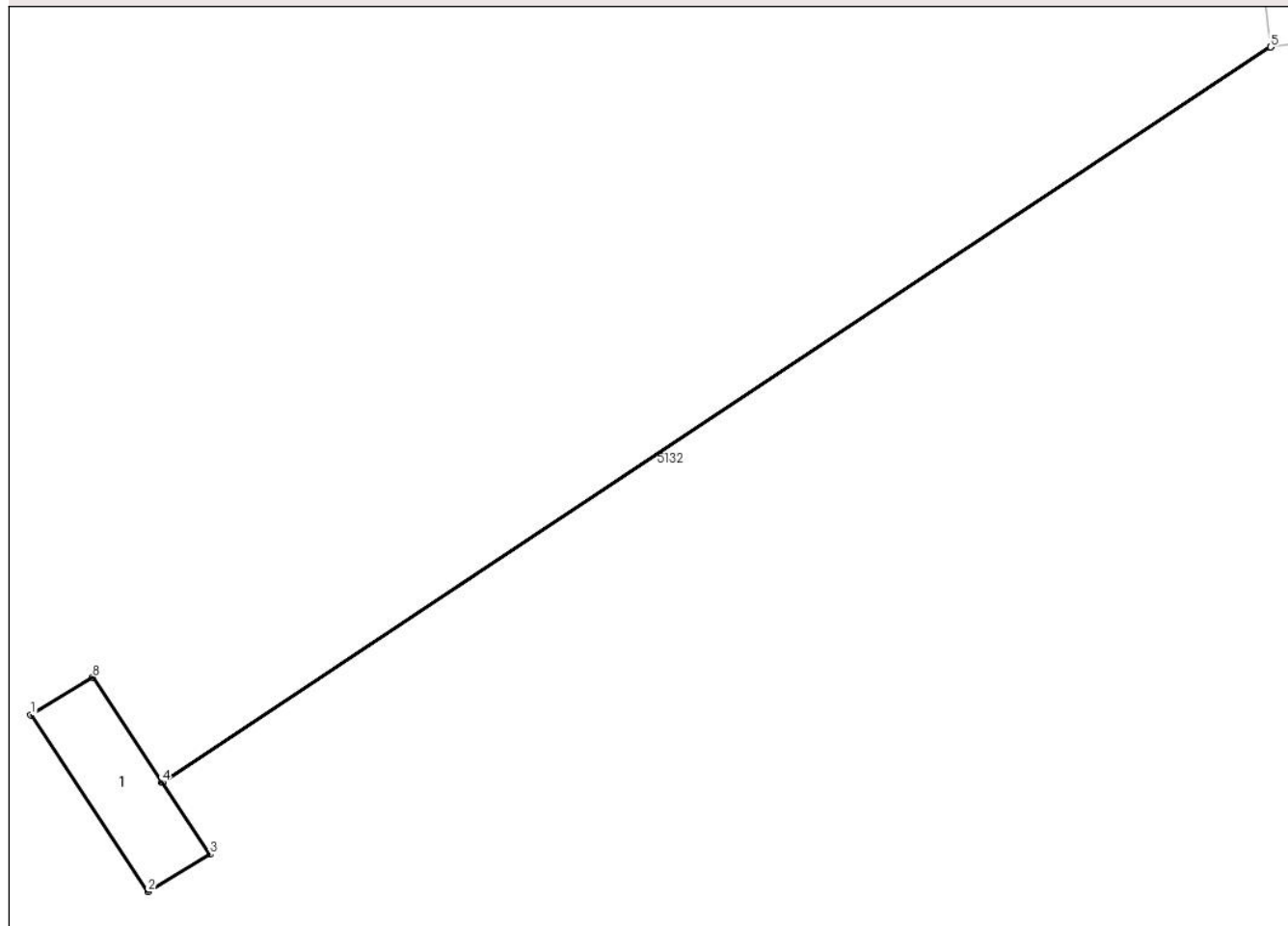
Anexa Nr. 1 La Partea I

Teren

Nr cadastral	Suprafața (mp)*	Observații / Referințe
	4	

* Suprafața este determinată în planul de proiecție Stereo 70.

DETALII LINIARE IMOBIL



Date referitoare la teren

Crt	Categorie folosință	Intra vilan	Suprafața (mp)	Tarla	Parcelă	Nr. topo	Observații / Referințe
1	curți constructii	DA	4	42	-	-	

Date referitoare la construcții

Crt	Număr	Destinație construcție	Supraf. (mp)	Situație juridică	Observații / Referințe
A1.1	-C1	construcții industriale și edilitare	Din acte: 0 Masurata: 4	Cu acte	Nr. niveluri:1; S. construita la sol:4 mp; S. construita desfasurata:4 mp; STALP

Lungime Segmente

1) Valorile lungimilor segmentelor sunt obținute din proiecție în plan.

Punct început	X / Y	Punct sfârșit	X / Y	Lungime segment (** (m)
1	587.001,393 393.051,534	2	587.003,197 393.048,814	3.264
2	587.003,197 393.048,814	3	587.004,151 393.049,392	1.115
3	587.004,151 393.049,392	4	587.003,419 393.050,496	1.325

Punct început	X / Y	Punct sfârșit	X / Y	Lungime segment (** (m)
4	587.003,419 393.050,496	5	587.020,483 393.061,813	20.476
5	587.020,483 393.061,813	6	587.020,482 393.061,818	0.005
6	587.020,482 393.061,818	7	587.003,416 393.050,5	20.478
7	587.003,416 393.050,5	8	587.002,347 393.052,112	1.934
8	587.002,347 393.052,112	1	587.001,393 393.051,534	1.115

** Lungimile segmentelor sunt determinate în planul de proiecție Stereo 70 și sunt rotunjite la 1 milimetru.

*** Distanța dintre puncte este formată din segmente cumulate ce sunt mai mici decât valoarea 1 milimetru.

**DATE DESPRE IMOBILUL NR. 5149**

Oficiul de Cadastru și Publicitate Imobiliară PRAHOVA
Biroul de Cadastru și Publicitate Imobiliară Ploiești

A. Partea I. Descrierea imobilului

TEREN Intravilan

Adresa: Loc. Gâlmeia, Jud. Prahova

Nr. Crt	Nr cadastral Nr. topografic	Suprafața* (mp)	Observații / Referințe
A1		1	Sector cadastral:15 Teren neimprijmit;

Construcții

Crt	Nr cadastral Nr. topografic	Adresa	Observații / Referințe
A1.1	-C1	Loc. Gâlmeia, Jud. Prahova	Nr. niveluri:1; S. construita la sol:1 mp; S. construita desfasurata:1 mp; STALP

B. Partea II. Proprietari și acte

Inscrieri privitoare la dreptul de proprietate și alte drepturi reale	Referințe
/	
Act Normativ nr. 123, din 10/07/2012 emis de PARLAMENTUL ROMANIEI;	
B1	A1, A1.1
Intabulare, drept de PROPRIETATE, dobandit prin Lege, cota actuala 1/1, cota initiala 1/1 1) STATUL ROMAN , CIF:999999999999	
Act Normativ nr. 980, din 16/12/2015 emis de GUVERNUL ROMANIEI;	
B2	A1, A1.1
Intabulare, drept de ADMINISTRARE DOBANDIT PRIN LEGE 1) MINISTERUL ENERGIEI , CIF:999999999999	
Act Administrativ nr. 9, din 07/10/2005 emis de MINISTERUL ECONOMIEI SI COMERTULUI (; act aditional nr. 1/10.06.2008 emis de MINISTERUL ECONOMIEI SI FINANTELOR , act aditional nr. 2/18.06.2015 emis de MINISTERUL ENERGIEI, INTEPRINDERILOR MICI SI MIJLOCII SI MEDIULUI DE AFACERI , act aditional nr. 3/10.02.2016 emis de MINISTERUL ENERGIEI , act aditional nr. 4/02.03.2017 emis de MINISTERUL ENERGIEI, act aditional nr. 5/22.10.2020 emis de MINISTERUL ECONOMIEI, ENERGIEI SI MEDIULUI DE AFACERI, act aditional nr. 6/30.10.2020 emis de MINISTERUL ECONOMIEI, ENERGIEI SI MEDIULUI DE AFACERI);	
B3	A1, A1.1
Intabulare, drept de CONCESIUNE DOBANDIT PRIN LEGE 1) DISTRIBUTIE ENERGIE ELECTRICA ROMANIA S.A. , CIF:14476722	

C. Partea III. SARCINI .

Inscrieri privind dezmembramintele dreptului de proprietate, drepturi reale de garanție și sarcini	Referințe
NU SUNT	

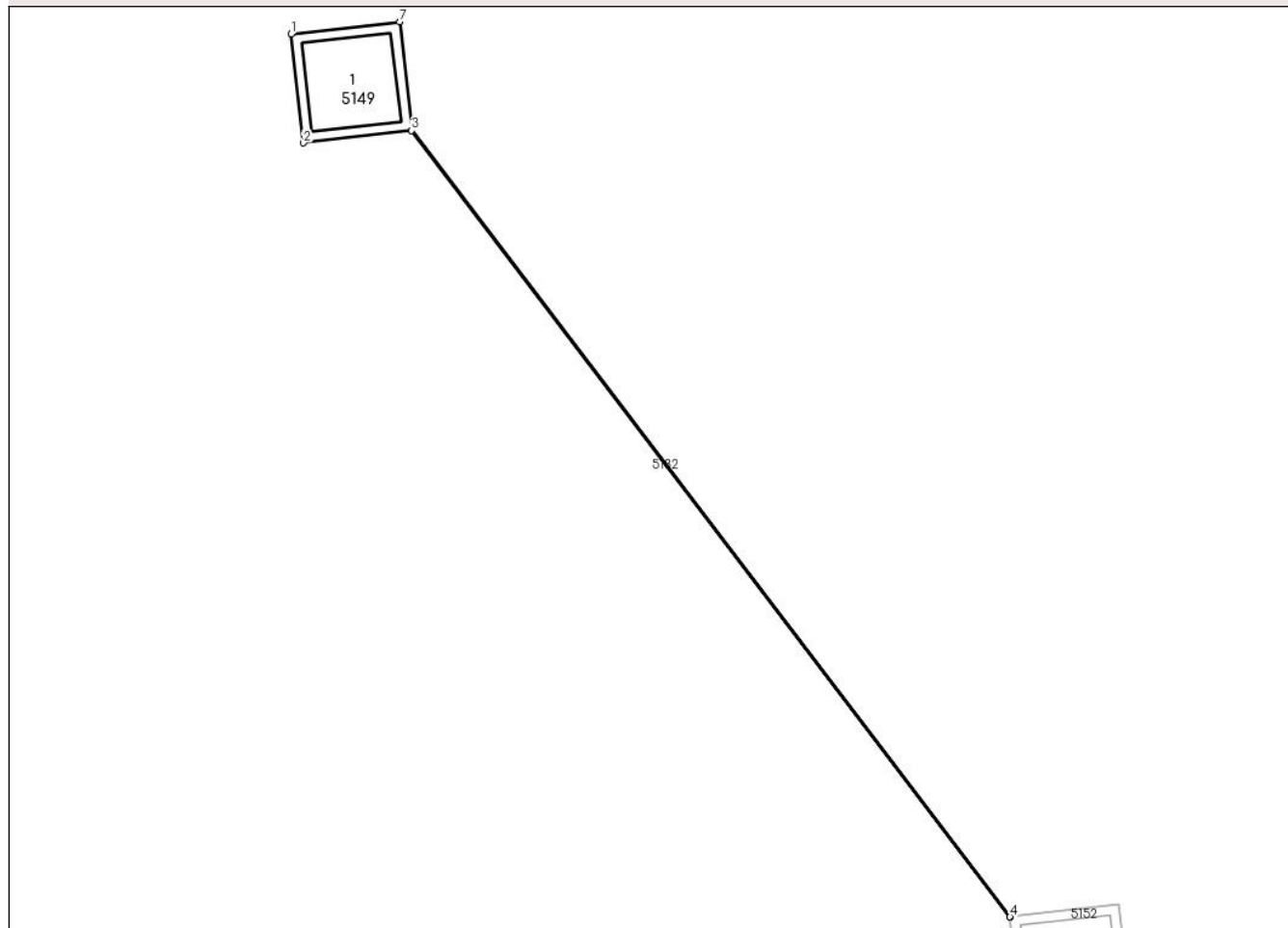
Anexa Nr. 1 La Partea I

Teren

Nr cadastral	Suprafața (mp)*	Observații / Referințe
	1	

* Suprafața este determinată în planul de proiecție Stereo 70.

DETALII LINIARE IMOBIL



Date referitoare la teren

Crt	Categorie folosință	Intravilan	Suprafața (mp)	Tarla	Parcelă	Nr. topo	Observații / Referințe
1	curti constructii	DA	1	42	258	-	

Date referitoare la construcții

Crt	Număr	Destinație construcție	Supraf. (mp)	Situație juridică	Observații / Referințe
A1.1	-C1	construcții industriale și edilitare	Din acte: 0 Masurata: 1	Cu acte	Nr. niveluri:1; S. construita la sol:1 mp; S. construita desfasurata:1 mp; STALP

Lungime Segmente

1) Valorile lungimilor segmentelor sunt obținute din proiecție în plan.

Punct început	X / Y	Punct sfârșit	X / Y	Lungime segment (** (m)
1	587.004,596 393.089,89	2	587.004,709 393.088,895	1.001
2	587.004,709 393.088,895	3	587.005,699 393.089,008	0.996
3	587.005,699 393.089,008	4	587.011,176 393.081,818	9.038

Punct început	X / Y	Punct sfârșit	X / Y	Lungime segment (** (m)
4	587.011,176 393.081,818	5	587.011,181 393.081,819	0.005
5	587.011,181 393.081,819	6	587.005,704 393.089,009	9.038
6	587.005,704 393.089,009	7	587.005,59 393.090,004	1.002
7	587.005,59 393.090,004	1	587.004,596 393.089,89	1.001

** Lungimile segmentelor sunt determinate în planul de proiecție Stereo 70 și sunt rotunjite la 1 milimetru.

*** Distanța dintre puncte este formată din segmente cumulate ce sunt mai mici decât valoarea 1 milimetru.

**DATE DESPRE IMOBILUL NR. 5150**

Oficiul de Cadastru și Publicitate Imobiliară PRAHOVA
Biroul de Cadastru și Publicitate Imobiliară Ploiești

A. Partea I. Descrierea imobilului

TEREN Intravilan

Adresa: Loc. Gâlmeia, Jud. Prahova

Nr. Crt	Nr cadastral Nr. topografic	Suprafața* (mp)	Observații / Referințe
A1		1	Sector cadastral:15 Teren neimpregmuit;

Construcții

Crt	Nr cadastral Nr. topografic	Adresa	Observații / Referințe
A1.1	-C1	Loc. Gâlmeia, Jud. Prahova	Nr. niveluri:1; S. construita la sol:1 mp; S. construita desfasurata:1 mp; STALP

B. Partea II. Proprietari și acte

Inscrieri privitoare la dreptul de proprietate și alte drepturi reale	Referințe
/	
Act Normativ nr. 123, din 10/07/2012 emis de PARLAMENTUL ROMANIEI;	
B1	A1, A1.1
Intabulare, drept de PROPRIETATE, dobandit prin Lege, cota actuala 1/1, cota initiala 1/1 1) STATUL ROMAN , CIF:9999999999999	
Act Normativ nr. 980, din 16/12/2015 emis de GUVERNUL ROMANIEI;	
B2	A1, A1.1
Intabulare, drept de ADMINISTRARE DOBANDIT PRIN LEGE 1) MINISTERUL ENERGIEI , CIF:9999999999999	
Act Administrativ nr. 9, din 07/10/2005 emis de MINISTERUL ECONOMIEI SI COMERTULUI (; act aditional nr. 1/10.06.2008 emis de MINISTERUL ECONOMIEI SI FINANTELOR , act aditional nr. 2/18.06.2015 emis de MINISTERUL ENERGIEI, INTEPRINDERILOR MICI SI MIJLOCII SI MEDIULUI DE AFACERI , act aditional nr. 3/10.02.2016 emis de MINISTERUL ENERGIEI , act aditional nr. 4/02.03.2017 emis de MINISTERUL ENERGIEI, act aditional nr. 5/22.10.2020 emis de MINISTERUL ECONOMIEI, ENERGIEI SI MEDIULUI DE AFACERI, act aditional nr. 6/30.10.2020 emis de MINISTERUL ECONOMIEI, ENERGIEI SI MEDIULUI DE AFACERI);	
B3	A1, A1.1
Intabulare, drept de CONCESIUNE DOBANDIT PRIN LEGE 1) DISTRIBUTIE ENERGIE ELECTRICA ROMANIA S.A. , CIF:14476722	

C. Partea III. SARCINI .

Inscrieri privind dezmembramintele dreptului de proprietate, drepturi reale de garanție și sarcini	Referințe
NU SUNT	

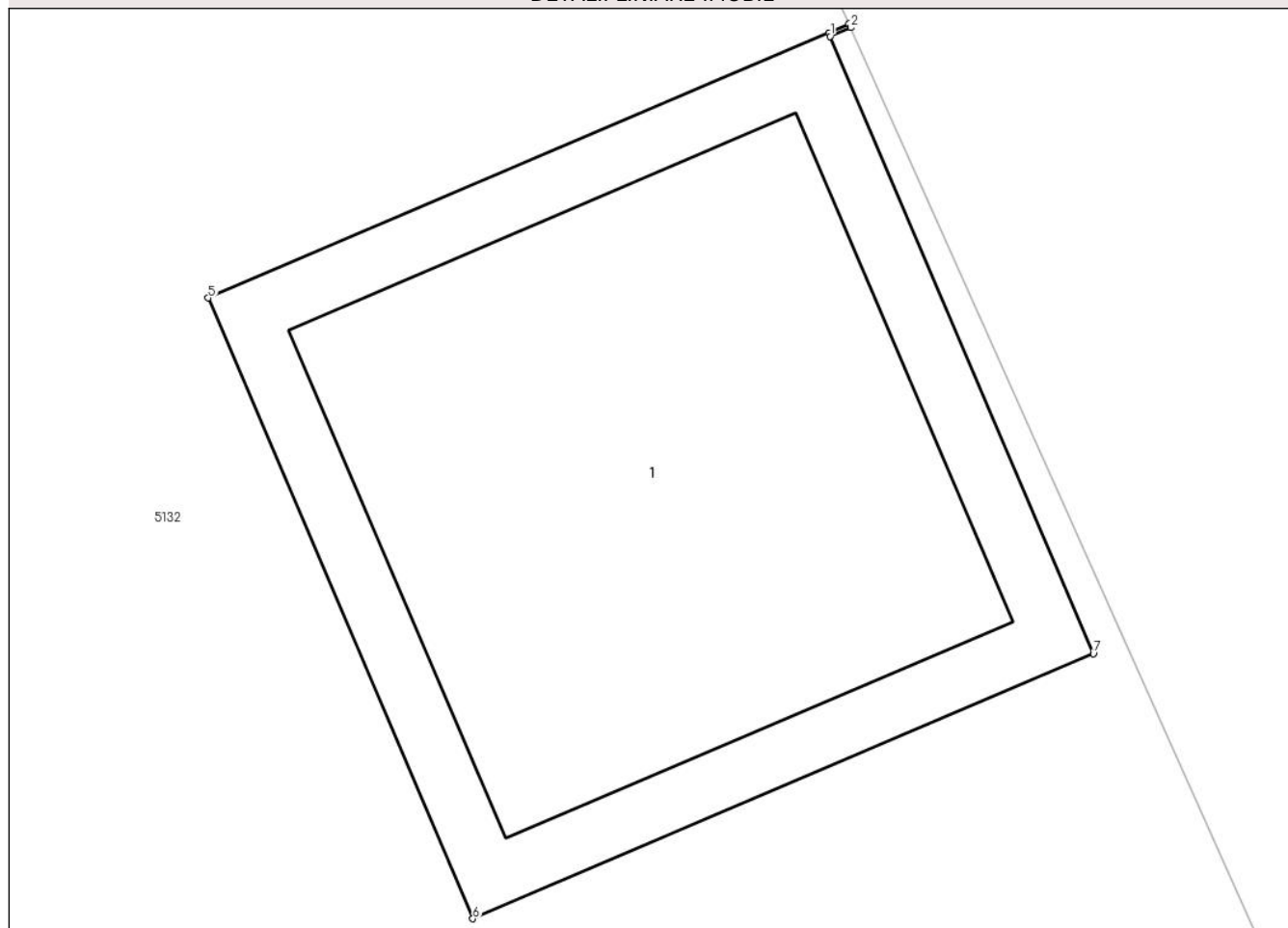
Anexa Nr. 1 La Partea I

Teren

Nr cadastral	Suprafața (mp)*	Observații / Referințe
	1	

* Suprafața este determinată în planul de proiecție Stereo 70.

DETALII LINIARE IMOBIL



Date referitoare la teren

Crt	Categorie folosință	Intra vilan	Suprafața (mp)	Tarla	Parcelă	Nr. topo	Observații / Referințe
1	curți constructii	DA	1	42	258	-	

Date referitoare la construcții

Crt	Număr	Destinație construcție	Supraf. (mp)	Situație juridică	Observații / Referințe
A1.1	-C1	construcții industriale și edilitare	Din acte: 0 Masurata: 1	Cu acte	Nr. niveluri:1; S. construita la sol:1 mp; S. construita desfasurata:1 mp; STALP

Lungime Segmente

1) Valorile lungimilor segmentelor sunt obținute din proiecție în plan.

Punct început	X / Y	Punct sfârșit	X / Y	Lungime segment (** (m)
1	587.006,776 393.127,481	2	587.006,807 393.127,494	0.034
2	587.006,807 393.127,494	3	587.006,804 393.127,5	0.007
3	587.006,804 393.127,5	4	587.006,774 393.127,486	0.033

Punct început	X / Y	Punct sfârșit	X / Y	Lungime segment (** (m)
4	587.006,774 393.127,486	5	587.005,853 393.127,093	1.001
5	587.005,853 393.127,093	6	587.006,246 393.126,172	1.001
6	587.006,246 393.126,172	7	587.007,167 393.126,565	1.001
7	587.007,167 393.126,565	1	587.006,776 393.127,481	0.996

** Lungimile segmentelor sunt determinate în planul de proiecție Stereo 70 și sunt rotunjite la 1 milimetru.

*** Distanța dintre puncte este formată din segmente cumulate ce sunt mai mici decât valoarea 1 milimetru.

**DATE DESPRE IMOBILUL NR. 5151**

Oficiul de Cadastru și Publicitate Imobiliară PRAHOVA
Biroul de Cadastru și Publicitate Imobiliară Ploiești

A. Partea I. Descrierea imobilului

TEREN Intravilan

Adresa: Loc. Gâlmeia, Jud. Prahova

Nr. Crt	Nr cadastral Nr. topografic	Suprafața* (mp)	Observații / Referințe
A1		1	Sector cadastral:15 Teren neimpregmuit;

Construcții

Crt	Nr cadastral Nr. topografic	Adresa	Observații / Referințe
A1.1	-C1	Loc. Gâlmeia, Jud. Prahova	Nr. niveluri:1; S. construita la sol:1 mp; S. construita desfasurata:1 mp; STALP

B. Partea II. Proprietari și acte

Inscrieri privitoare la dreptul de proprietate și alte drepturi reale	Referințe
/	
Act Normativ nr. 123, din 10/07/2012 emis de PARLAMENTUL ROMANIEI;	
B1	A1, A1.1
Intabulare, drept de PROPRIETATE, dobandit prin Lege, cota actuala 1/1, cota initiala 1/1 1) STATUL ROMAN , CIF:9999999999999	
Act Normativ nr. 980, din 16/12/2015 emis de GUVERNUL ROMANIEI;	
B2	A1, A1.1
Intabulare, drept de ADMINISTRAREDOBANDIT PRIN LEGE 1) MINISTERUL ENERGIEI , CIF:9999999999999	
Act Administrativ nr. 9, din 07/10/2005 emis de MINISTERUL ECONOMIEI SI COMERTULUI (; act aditional nr. 1/10.06.2008 emis de MINISTERUL ECONOMIEI SI FINANTELOR , act aditional nr. 2/18.06.2015 emis de MINISTERUL ENERGIEI, INTEPRINDERILOR MICI SI MIJLOCII SI MEDIULUI DE AFACERI , act aditional nr. 3/10.02.2016 emis de MINISTERUL ENERGIEI , act aditional nr. 4/02.03.2017 emis de MINISTERUL ENERGIEI, act aditional nr. 5/22.10.2020 emis de MINISTERUL ECONOMIEI, ENERGIEI SI MEDIULUI DE AFACERI, act aditional nr. 6/30.10.2020 emis de MINISTERUL ECONOMIEI, ENERGIEI SI MEDIULUI DE AFACERI);	
B3	A1, A1.1
Intabulare, drept de CONCESIUNEDOBANDIT PRIN LEGE 1) DISTRIBUTIE ENERGIE ELECTRICA ROMANIA S.A. , CIF:14476722	

C. Partea III. SARCINI .

Inscrieri privind dezmembramintele dreptului de proprietate, drepturi reale de garanție și sarcini	Referințe
NU SUNT	

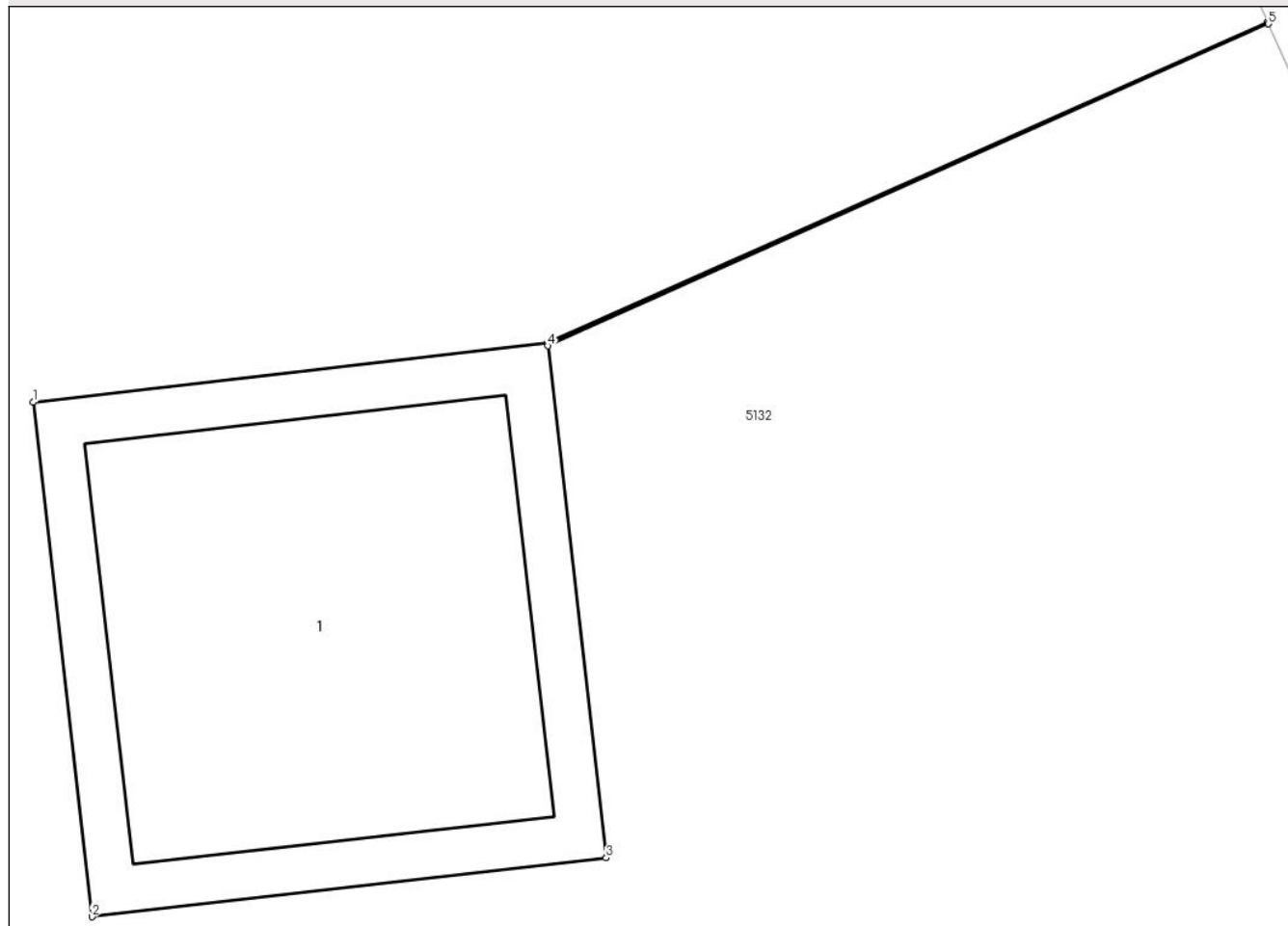
Anexa Nr. 1 La Partea I

Teren

Nr cadastral	Suprafața (mp)*	Observații / Referințe
	1	

* Suprafața este determinată în planul de proiecție Stereo 70.

DETALII LINIARE IMOBIL



Date referitoare la teren

Crt	Categorie folosință	Intra vilan	Suprafața (mp)	Tarla	Parcelă	Nr. topo	Observații / Referințe
1	curți constructii	DA	1	42	1962/1	-	

Date referitoare la construcții

Crt	Număr	Destinație construcție	Supraf. (mp)	Situație juridică	Observații / Referințe
A1.1	-C1	construcții industriale și edilitare	Din acte: 0 Masurata: 1	Cu acte	Nr. niveluri:1; S. construita la sol:1 mp; S. construita desfasurata:1 mp; STALP

Lungime Segmente

1) Valorile lungimilor segmentelor sunt obținute din proiecție în plan.

Punct început	X / Y	Punct sfârșit	X / Y	Lungime segment (** (m)
1	587.016,957 393.098,733	2	587.017,071 393.097,738	1.002
2	587.017,071 393.097,738	3	587.018,066 393.097,852	1.002
3	587.018,066 393.097,852	4	587.017,953 393.098,842	0.996

Punct început	X / Y	Punct sfârșit	X / Y	Lungime segment (** (m)
4	587.017,953 393.098,842	5	587.019,348 393.099,465	1.528
5	587.019,348 393.099,465	6	587.019,346 393.099,469	0.004
6	587.019,346 393.099,469	7	587.017,952 393.098,847	1.526
7	587.017,952 393.098,847	1	587.016,957 393.098,733	1.002

** Lungimile segmentelor sunt determinate în planul de proiecție Stereo 70 și sunt rotunjite la 1 milimetru.

*** Distanța dintre puncte este formată din segmente cumulate ce sunt mai mici decât valoarea 1 milimetru.

**DATE DESPRE IMOBILUL NR. 5152**

Oficiul de Cadastru și Publicitate Imobiliară PRAHOVA
Biroul de Cadastru și Publicitate Imobiliară Ploiești

A. Partea I. Descrierea imobilului

TEREN Intravilan

Adresa: Loc. Gâlmeia, Jud. Prahova

Nr. Crt	Nr cadastral Nr. topografic	Suprafața* (mp)	Observații / Referințe
A1		1	Sector cadastral:15 Teren neimprijmit;

Construcții

Crt	Nr cadastral Nr. topografic	Adresa	Observații / Referințe
A1.1	-C1	Loc. Gâlmeia, Jud. Prahova	Nr. niveluri:1; S. construita la sol:1 mp; S. construita desfasurata:1 mp; STALP

B. Partea II. Proprietari și acte

Inscrieri privitoare la dreptul de proprietate și alte drepturi reale	Referințe
/	
Act Normativ nr. 123, din 10/07/2012 emis de PARLAMENTUL ROMANIEI;	
B1	A1, A1.1
Intabulare, drept de PROPRIETATE, dobandit prin Lege, cota actuala 1/1, cota initiala 1/1 1) STATUL ROMAN , CIF:9999999999999	
Act Normativ nr. 980, din 16/12/2015 emis de GUVERNUL ROMANIEI;	
B2	A1, A1.1
Intabulare, drept de ADMINISTRAREDOBANDIT PRIN LEGE 1) MINISTERUL ENERGIEI , CIF:9999999999999	
Act Administrativ nr. 9, din 07/10/2005 emis de MINISTERUL ECONOMIEI SI COMERTULUI (; act aditional nr. 1/10.06.2008 emis de MINISTERUL ECONOMIEI SI FINANTELOR , act aditional nr. 2/18.06.2015 emis de MINISTERUL ENERGIEI, INTEPRINDERILOR MICI SI MIJLOCII SI MEDIULUI DE AFACERI , act aditional nr. 3/10.02.2016 emis de MINISTERUL ENERGIEI , act aditional nr. 4/02.03.2017 emis de MINISTERUL ENERGIEI, act aditional nr. 5/22.10.2020 emis de MINISTERUL ECONOMIEI, ENERGIEI SI MEDIULUI DE AFACERI, act aditional nr. 6/30.10.2020 emis de MINISTERUL ECONOMIEI, ENERGIEI SI MEDIULUI DE AFACERI);	
B3	A1, A1.1
Intabulare, drept de CONCESIUNEDOBANDIT PRIN LEGE 1) DISTRIBUTIE ENERGIE ELECTRICA ROMANIA S.A. , CIF:14476722	

C. Partea III. SARCINI .

Inscrieri privind dezmembramintele dreptului de proprietate, drepturi reale de garanție și sarcini	Referințe
NU SUNT	

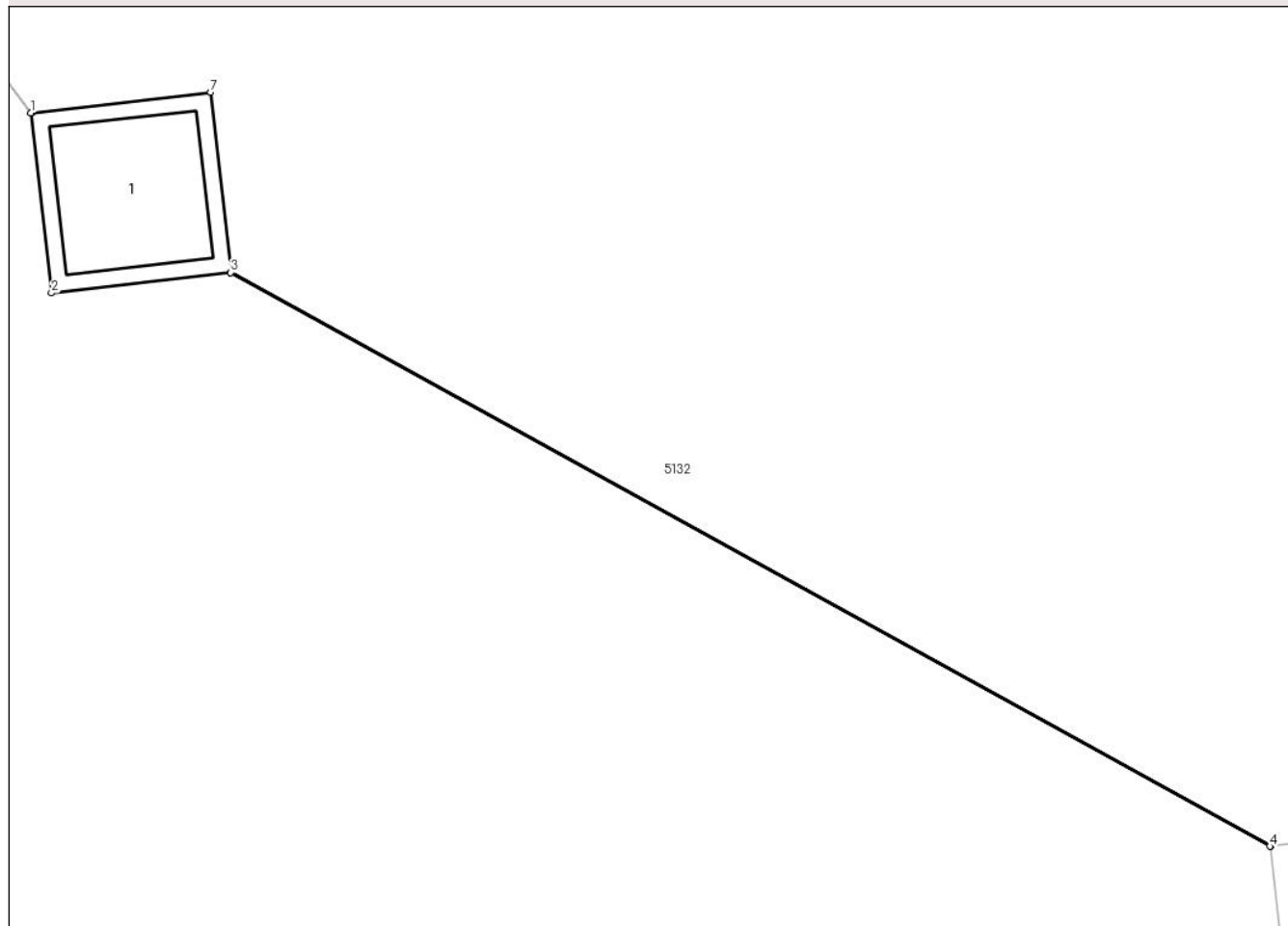
Anexa Nr. 1 La Partea I

Teren

Nr cadastral	Suprafața (mp)*	Observații / Referințe
	1	

* Suprafața este determinată în planul de proiecție Stereo 70.

DETALII LINIARE IMOBIL



Date referitoare la teren

Crt	Categorie folosință	Intra vilan	Suprafața (mp)	Tarla	Parcelă	Nr. topo	Observații / Referințe
1	curți constructii	DA	1	42	258	-	

Date referitoare la construcții

Crt	Număr	Destinație construcție	Supraf. (mp)	Situație juridică	Observații / Referințe
A1.1	-C1	construcții industriale și edilitare	Din acte: 0 Masurata: 1	Cu acte	Nr. niveluri:1; S. construita la sol:1 mp; S. construita desfasurata:1 mp; STALP

Lungime Segmente

1) Valorile lungimilor segmentelor sunt obținute din proiecție în plan.

Punct început	X / Y	Punct sfârșit	X / Y	Lungime segment (** (m)
1	587.011,176 393.081,818	2	587.011,29 393.080,824	1.001
2	587.011,29 393.080,824	3	587.012,279 393.080,937	0.995
3	587.012,279 393.080,937	4	587.018,02 393.077,769	6.557

Punct început	X / Y	Punct sfârșit	X / Y	Lungime segment (** (m)
4	587.018,02 393.077,769	5	587.018,025 393.077,77	0.005
5	587.018,025 393.077,77	6	587.012,284 393.080,938	6.557
6	587.012,284 393.080,938	7	587.012,17 393.081,932	1.001
7	587.012,17 393.081,932	8	587.011,181 393.081,819	0.995
8	587.011,181 393.081,819	1	587.011,176 393.081,818	0.005

** Lungimile segmentelor sunt determinate în planul de proiecție Stereo 70 și sunt rotunjite la 1 milimetru.

*** Distanța dintre puncte este formată din segmente cumulate ce sunt mai mici decât valoarea 1 milimetru.

**DATE DESPRE IMOBILUL NR. 5153**

Oficiul de Cadastru și Publicitate Imobiliară PRAHOVA
Biroul de Cadastru și Publicitate Imobiliară Ploiești

A. Partea I. Descrierea imobilului

TEREN Intravilan

Adresa: Loc. Gâlmeia, Jud. Prahova

Nr. Crt	Nr cadastral Nr. topografic	Suprafața* (mp)	Observații / Referințe
A1		1	Sector cadastral:15 Teren neimprijmit;

Construcții

Crt	Nr cadastral Nr. topografic	Adresa	Observații / Referințe
A1.1	-C1	Loc. Gâlmeia, Jud. Prahova	Nr. niveluri:1; S. construita la sol:1 mp; S. construita desfasurata:1 mp; STALP

B. Partea II. Proprietari și acte

Inscrieri privitoare la dreptul de proprietate și alte drepturi reale	Referințe
/	
Act Normativ nr. 123, din 10/07/2012 emis de PARLAMENTUL ROMANIEI;	
B1	A1, A1.1
Intabulare, drept de PROPRIETATE, dobandit prin Lege, cota actuala 1/1, cota initiala 1/1 1) STATUL ROMAN , CIF:9999999999999	
Act Normativ nr. 980, din 16/12/2015 emis de GUVERNUL ROMANIEI;	
B2	A1, A1.1
Intabulare, drept de ADMINISTRARE DOBANDIT PRIN LEGE 1) MINISTERUL ENERGIEI , CIF:9999999999999	
Act Administrativ nr. 9, din 07/10/2005 emis de MINISTERUL ECONOMIEI SI COMERTULUI (; act aditional nr. 1/10.06.2008 emis de MINISTERUL ECONOMIEI SI FINANTELOR , act aditional nr. 2/18.06.2015 emis de MINISTERUL ENERGIEI, INTEPRINDERILOR MICI SI MIJLOCII SI MEDIULUI DE AFACERI , act aditional nr. 3/10.02.2016 emis de MINISTERUL ENERGIEI , act aditional nr. 4/02.03.2017 emis de MINISTERUL ENERGIEI, act aditional nr. 5/22.10.2020 emis de MINISTERUL ECONOMIEI, ENERGIEI SI MEDIULUI DE AFACERI, act aditional nr. 6/30.10.2020 emis de MINISTERUL ECONOMIEI, ENERGIEI SI MEDIULUI DE AFACERI);	
B3	A1, A1.1
Intabulare, drept de CONCESIUNE DOBANDIT PRIN LEGE 1) DISTRIBUTIE ENERGIE ELECTRICA ROMANIA S.A. , CIF:14476722	

C. Partea III. SARCINI .

Inscrieri privind dezmembramintele dreptului de proprietate, drepturi reale de garanție și sarcini	Referințe
NU SUNT	

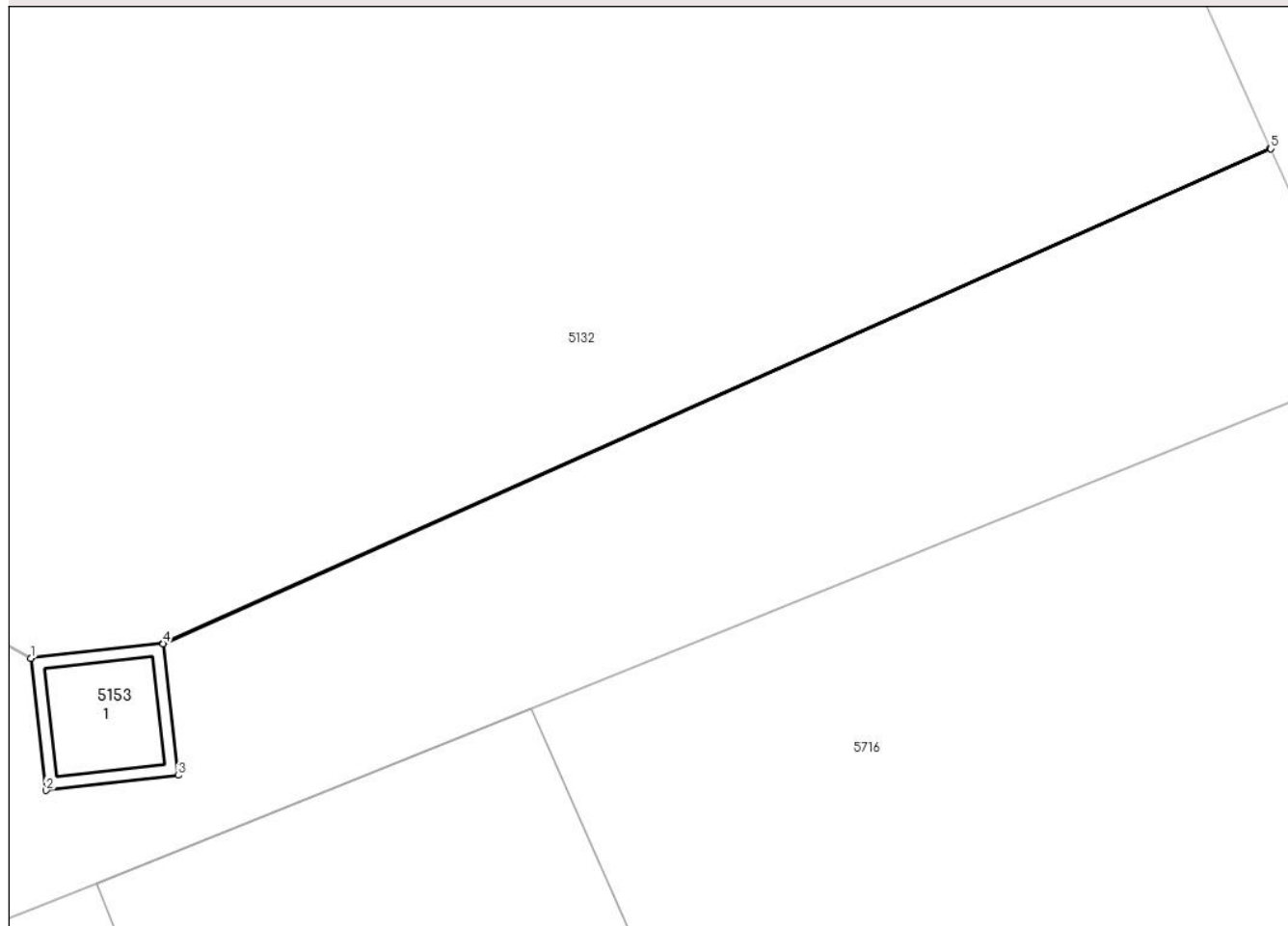
Anexa Nr. 1 La Partea I

Teren

Nr cadastral	Suprafața (mp)*	Observații / Referințe
	1	

* Suprafața este determinată în planul de proiecție Stereo 70.

DETALII LINIARE IMOBIL



Date referitoare la teren

Crt	Categorie folosință	Intra vilan	Suprafața (mp)	Tarla	Parcelă	Nr. topo	Observații / Referințe
1	curți constructii	DA	1	42	258	-	

Date referitoare la construcții

Crt	Număr	Destinație construcție	Supraf. (mp)	Situație juridică	Observații / Referințe
A1.1	-C1	construcții industriale și edilitare	Din acte: 0 Masurata: 1	Cu acte	Nr. niveluri:1; S. construita la sol:1 mp; S. construita desfasurata:1 mp; STALP

Lungime Segmente

1) Valorile lungimilor segmentelor sunt obținute din proiecție în plan.

Punct început	X / Y	Punct sfârșit	X / Y	Lungime segment (** (m)
1	587.018,02 393.077,769	2	587.018,134 393.076,775	1.001
2	587.018,134 393.076,775	3	587.019,128 393.076,889	1.001
3	587.019,128 393.076,889	4	587.019,015 393.077,878	0.995

Punct început	X / Y	Punct sfârșit	X / Y	Lungime segment (** (m)
4	587.019,015 393.077,878	5	587.027,342 393.081,598	9.12
5	587.027,342 393.081,598	6	587.027,339 393.081,603	0.006
6	587.027,339 393.081,603	7	587.019,014 393.077,883	9.118
7	587.019,014 393.077,883	8	587.018,025 393.077,77	0.995
8	587.018,025 393.077,77	1	587.018,02 393.077,769	0.005

** Lungimile segmentelor sunt determinate în planul de proiecție Stereo 70 și sunt rotunjite la 1 milimetru.

*** Distanța dintre puncte este formată din segmente cumulate ce sunt mai mici decât valoarea 1 milimetru.

**DATE DESPRE IMOBILUL NR. 5154**

Oficiul de Cadastru și Publicitate Imobiliară PRAHOVA
Biroul de Cadastru și Publicitate Imobiliară Ploiești

A. Partea I. Descrierea imobilului

TEREN Intravilan

Adresa: Loc. Gâlmeia, Jud. Prahova

Nr. Crt	Nr cadastral Nr. topografic	Suprafața* (mp)	Observații / Referințe
A1		1	Sector cadastral:15 Teren neimpregmuit;

Construcții

Crt	Nr cadastral Nr. topografic	Adresa	Observații / Referințe
A1.1	-C1	Loc. Gâlmeia, Jud. Prahova	Nr. niveluri:1; S. construita la sol:1 mp; S. construita desfasurata:1 mp; STALP

B. Partea II. Proprietari și acte

Inscrieri privitoare la dreptul de proprietate și alte drepturi reale		Referințe
/		
Act Normativ nr. 123, din 10/07/2012 emis de PARLAMENTUL ROMANIEI;		
B1	Intabulare, drept de PROPRIETATE, dobandit prin Lege, cota actuala 1/1, cota initiala 1/1 1) STATUL ROMAN , CIF:999999999999	A1, A1.1
Act Normativ nr. 980, din 16/12/2015 emis de GUVERNUL ROMANIEI;		
B2	Intabulare, drept de ADMINISTRAREDOBANDIT PRIN LEGE 1) MINISTERUL ENERGIEI , CIF:999999999999	A1, A1.1
Act Administrativ nr. 9, din 07/10/2005 emis de MINISTERUL ECONOMIEI SI COMERTULUI (; act aditional nr. 1/10.06.2008 emis de MINISTERUL ECONOMIEI SI FINANTELOR , act aditional nr. 2/18.06.2015 emis de MINISTERUL ENERGIEI, INTEPRINDERILOR MICI SI MIJLOCII SI MEDIULUI DE AFACERI , act aditional nr. 3/10.02.2016 emis de MINISTERUL ENERGIEI , act aditional nr. 4/02.03.2017 emis de MINISTERUL ENERGIEI, act aditional nr. 5/22.10.2020 emis de MINISTERUL ECONOMIEI, ENERGIEI SI MEDIULUI DE AFACERI, act aditional nr. 6/30.10.2020 emis de MINISTERUL ECONOMIEI, ENERGIEI SI MEDIULUI DE AFACERI);		
B3	Intabulare, drept de CONCESIUNEDOBANDIT PRIN LEGE 1) DISTRIBUTIE ENERGIE ELECTRICA ROMANIA S.A. , CIF:14476722	A1, A1.1

C. Partea III. SARCINI .

Inscrieri privind dezmembramintele dreptului de proprietate, drepturi reale de garanție și sarcini	Referințe
NU SUNT	

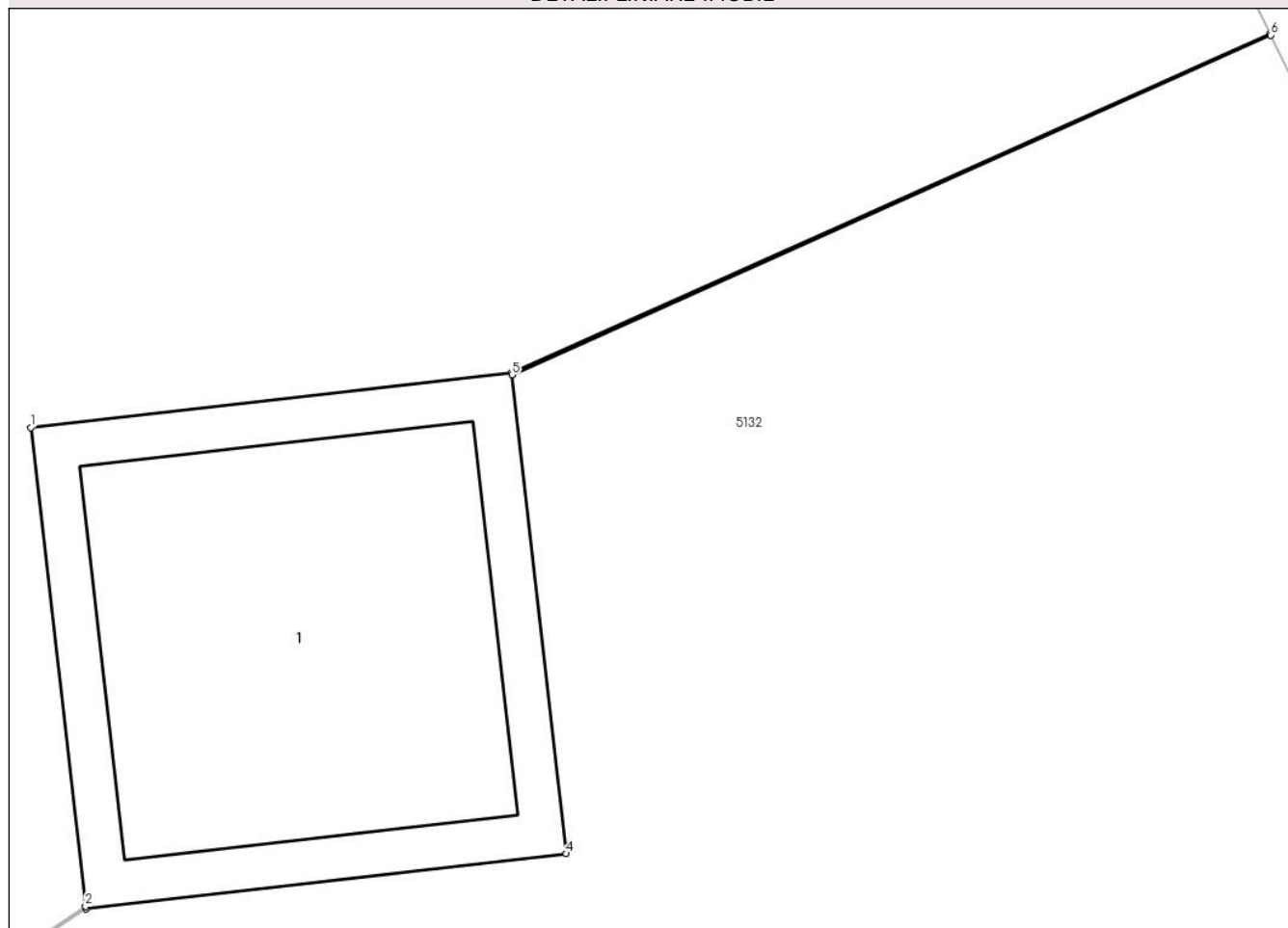
Anexa Nr. 1 La Partea I

Teren

Nr cadastral	Suprafața (mp)*	Observații / Referințe
	1	

* Suprafața este determinată în planul de proiecție Stereo 70.

DETALII LINIARE IMOBIL



Date referitoare la teren

Crt	Categorie folosință	Intra vilan	Suprafața (mp)	Tarla	Parcelă	Nr. topo	Observații / Referințe
1	curți constructii	DA	1	42	258	-	

Date referitoare la construcții

Crt	Număr	Destinație construcție	Supraf. (mp)	Situație juridică	Observații / Referințe
A1.1	-C1	construcții industriale și edilitare	Din acte: 0 Masurata: 1	Cu acte	Nr. niveluri:1; S. construita la sol:1 mp; S. construita desfasurata:1 mp; STALP

Lungime Segmente

1) Valorile lungimilor segmentelor sunt obținute din proiecție în plan.

Punct început	X / Y	Punct sfârșit	X / Y	Lungime segment (** (m)
1	587.020,369 393.062,808	2	587.020,482 393.061,818	0.996
2	587.020,482 393.061,818	3	587.020,483 393.061,813	0.005
3	587.020,483 393.061,813	4	587.021,477 393.061,927	1.001

Punct început	X / Y	Punct sfârșit	X / Y	Lungime segment (** (m)
4	587.021,477 393.061,927	5	587.021,365 393.062,917	0.996
5	587.021,365 393.062,917	6	587.022,935 393.063,62	1.72
6	587.022,935 393.063,62	7	587.022,934 393.063,623	0.003
7	587.022,934 393.063,623	8	587.021,364 393.062,922	1.719
8	587.021,364 393.062,922	1	587.020,369 393.062,808	1.002

** Lungimile segmentelor sunt determinate în planul de proiecție Stereo 70 și sunt rotunjite la 1 milimetru.

*** Distanța dintre puncte este formată din segmente cumulate ce sunt mai mici decât valoarea 1 milimetru.

**DATE DESPRE IMOBILUL NR. 5155**

Oficiul de Cadastru și Publicitate Imobiliară PRAHOVA
Biroul de Cadastru și Publicitate Imobiliară Ploiești

A. Partea I. Descrierea imobilului

TEREN Intravilan

Adresa: Loc. Gâlmeia, Jud. Prahova

Nr. Crt	Nr cadastral Nr. topografic	Suprafața* (mp)	Observații / Referințe
A1		1	Sector cadastral:15 Teren neimprijmit;

Construcții

Crt	Nr cadastral Nr. topografic	Adresa	Observații / Referințe
A1.1	-C1	Loc. Gâlmeia, Jud. Prahova	Nr. niveluri:1; S. construita la sol:1 mp; S. construita desfasurata:1 mp; STALP

B. Partea II. Proprietari și acte

Inscrieri privitoare la dreptul de proprietate și alte drepturi reale	Referințe
/	
Act Normativ nr. 123, din 10/07/2012 emis de PARLAMENTUL ROMANIEI;	
B1	A1, A1.1
Intabulare, drept de PROPRIETATE, dobandit prin Lege, cota actuala 1/1, cota initiala 1/1 1) STATUL ROMAN , CIF:9999999999999	
Act Normativ nr. 980, din 16/12/2015 emis de GUVERNUL ROMANIEI;	
B2	A1, A1.1
Intabulare, drept de ADMINISTRARE DOBANDIT PRIN LEGE 1) MINISTERUL ENERGIEI , CIF:9999999999999	
Act Administrativ nr. 9, din 07/10/2005 emis de MINISTERUL ECONOMIEI SI COMERTULUI (; act aditional nr. 1/10.06.2008 emis de MINISTERUL ECONOMIEI SI FINANTELOR , act aditional nr. 2/18.06.2015 emis de MINISTERUL ENERGIEI, INTEPRINDERILOR MICI SI MIJLOCII SI MEDIULUI DE AFACERI , act aditional nr. 3/10.02.2016 emis de MINISTERUL ENERGIEI , act aditional nr. 4/02.03.2017 emis de MINISTERUL ENERGIEI, act aditional nr. 5/22.10.2020 emis de MINISTERUL ECONOMIEI, ENERGIEI SI MEDIULUI DE AFACERI, act aditional nr. 6/30.10.2020 emis de MINISTERUL ECONOMIEI, ENERGIEI SI MEDIULUI DE AFACERI);	
B3	A1, A1.1
Intabulare, drept de CONCESIUNE DOBANDIT PRIN LEGE 1) DISTRIBUTIE ENERGIE ELECTRICA ROMANIA S.A. , CIF:14476722	

C. Partea III. SARCINI .

Inscrieri privind dezmembramintele dreptului de proprietate, drepturi reale de garanție și sarcini	Referințe
NU SUNT	

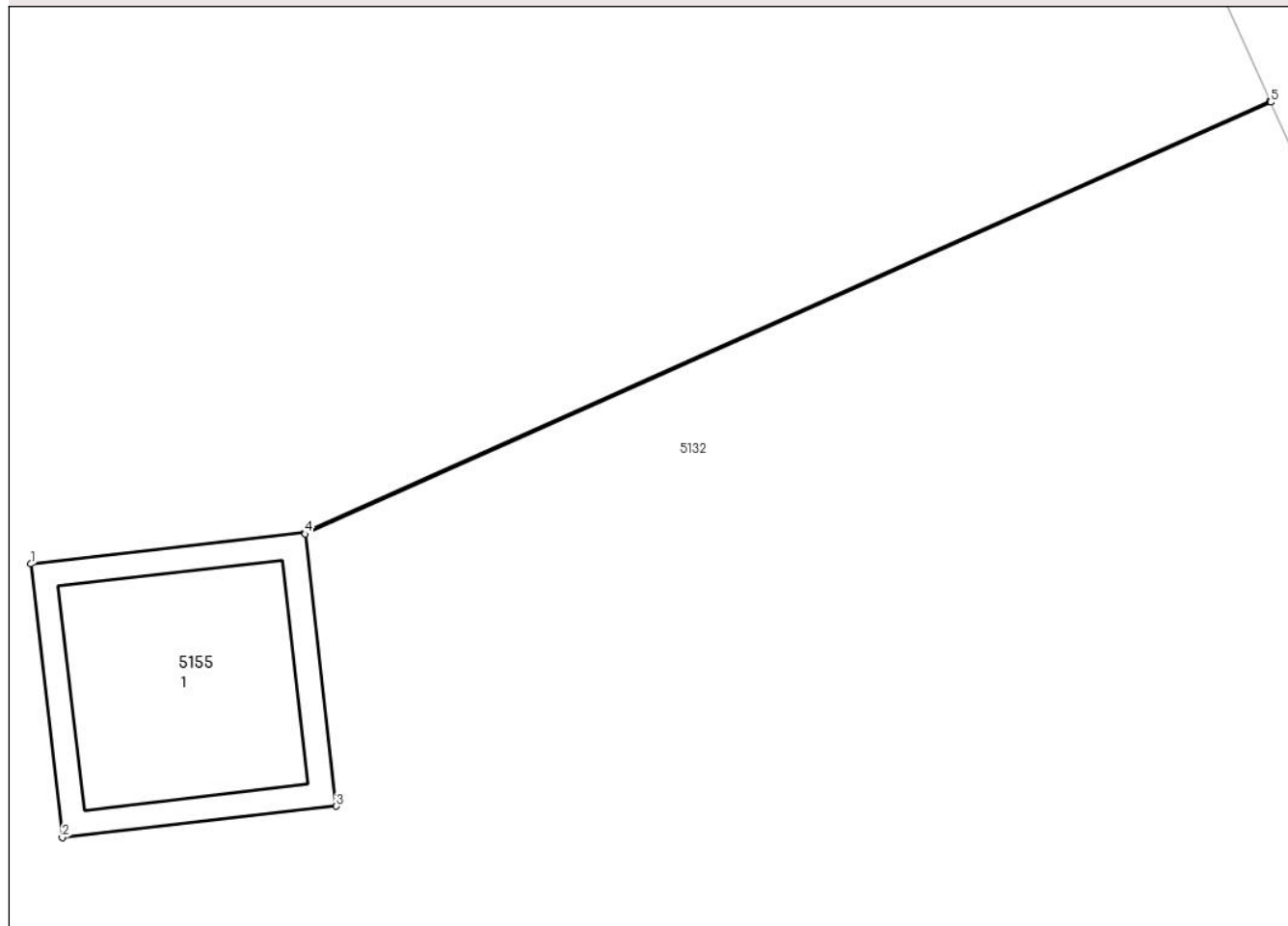
Anexa Nr. 1 La Partea I

Teren

Nr cadastral	Suprafața (mp)*	Observații / Referințe
	1	

* Suprafața este determinată în planul de proiecție Stereo 70.

DETALII LINIARE IMOBIL



Date referitoare la teren

Crt	Categorie folosință	Intra vilan	Suprafața (mp)	Tarla	Parcelă	Nr. topo	Observații / Referințe
1	curți constructii	DA	1	42	258	-	

Date referitoare la construcții

Crt	Număr	Destinație construcție	Supraf. (mp)	Situație juridică	Observații / Referințe
A1.1	-C1	construcții industriale și edilitare	Din acte: 0 Masurata: 1	Cu acte	Nr. niveluri:1; S. construita la sol:1 mp; S. construita desfasurata:1 mp; STALP

Lungime Segmente

1) Valorile lungimilor segmentelor sunt obținute din proiecție în plan.

Punct început	X / Y	Punct sfârșit	X / Y	Lungime segment (** (m)
1	587.035,524 393.051,564	2	587.035,638 393.050,57	1.001
2	587.035,638 393.050,57	3	587.036,633 393.050,684	1.002
3	587.036,633 393.050,684	4	587.036,52 393.051,673	0.995

Punct început	X / Y	Punct sfârșit	X / Y	Lungime segment (** (m)
4	587.036,52 393.051,673	5	587.040,029 393.053,241	3.843
5	587.040,029 393.053,241	6	587.040,027 393.053,246	0.005
6	587.040,027 393.053,246	7	587.036,519 393.051,678	3.842
7	587.036,519 393.051,678	1	587.035,524 393.051,564	1.002

** Lungimile segmentelor sunt determinate în planul de proiecție Stereo 70 și sunt rotunjite la 1 milimetru.

*** Distanța dintre puncte este formată din segmente cumulate ce sunt mai mici decât valoarea 1 milimetru.

**DATE DESPRE IMOBILUL NR. 5156**

Oficiul de Cadastru și Publicitate Imobiliară PRAHOVA
Biroul de Cadastru și Publicitate Imobiliară Ploiești

A. Partea I. Descrierea imobilului

TEREN Intravilan

Adresa: Loc. Gâlmeia, Jud. Prahova

Nr. Crt	Nr cadastral Nr. topografic	Suprafața* (mp)	Observații / Referințe
A1		1	Sector cadastral:15 Teren neimprijmit;

Construcții

Crt	Nr cadastral Nr. topografic	Adresa	Observații / Referințe
A1.1	-C1	Loc. Gâlmeia, Jud. Prahova	Nr. niveluri:1; S. construita la sol:1 mp; S. construita desfasurata:1 mp; STALP

B. Partea II. Proprietari și acte

Inscrieri privitoare la dreptul de proprietate și alte drepturi reale		Referințe
/		
Act Normativ nr. 123, din 10/07/2012 emis de PARLAMENTUL ROMANIEI;		
B1	Intabulare, drept de PROPRIETATE, dobandit prin Lege, cota actuala 1/1, cota initiala 1/1 1) STATUL ROMAN, CIF:9999999999999	A1, A1.1
Act Normativ nr. 980, din 16/12/2015 emis de GUVERNUL ROMANIEI;		
B2	Intabulare, drept de ADMINISTRARE DOBANDIT PRIN LEGE 1) MINISTERUL ENERGIEI, CIF:9999999999999	A1, A1.1
Act Administrativ nr. 9, din 07/10/2005 emis de MINISTERUL ECONOMIEI SI COMERTULUI (; act aditional nr. 1/10.06.2008 emis de MINISTERUL ECONOMIEI SI FINANTELOR , act aditional nr. 2/18.06.2015 emis de MINISTERUL ENERGIEI, INTEPRINDERILOR MICI SI MIJLOCII SI MEDIULUI DE AFACERI , act aditional nr. 3/10.02.2016 emis de MINISTERUL ENERGIEI , act aditional nr. 4/02.03.2017 emis de MINISTERUL ENERGIEI, act aditional nr. 5/22.10.2020 emis de MINISTERUL ECONOMIEI, ENERGIEI SI MEDIULUI DE AFACERI, act aditional nr. 6/30.10.2020 emis de MINISTERUL ECONOMIEI, ENERGIEI SI MEDIULUI DE AFACERI);		
B3	Intabulare, drept de CONCESIUNE DOBANDIT PRIN LEGE 1) DISTRIBUTIE ENERGIE ELECTRICA ROMANIA S.A., CIF:14476722	A1, A1.1

C. Partea III. SARCINI .

Inscrieri privind dezmembramintele dreptului de proprietate, drepturi reale de garanție și sarcini	Referințe
NU SUNT	

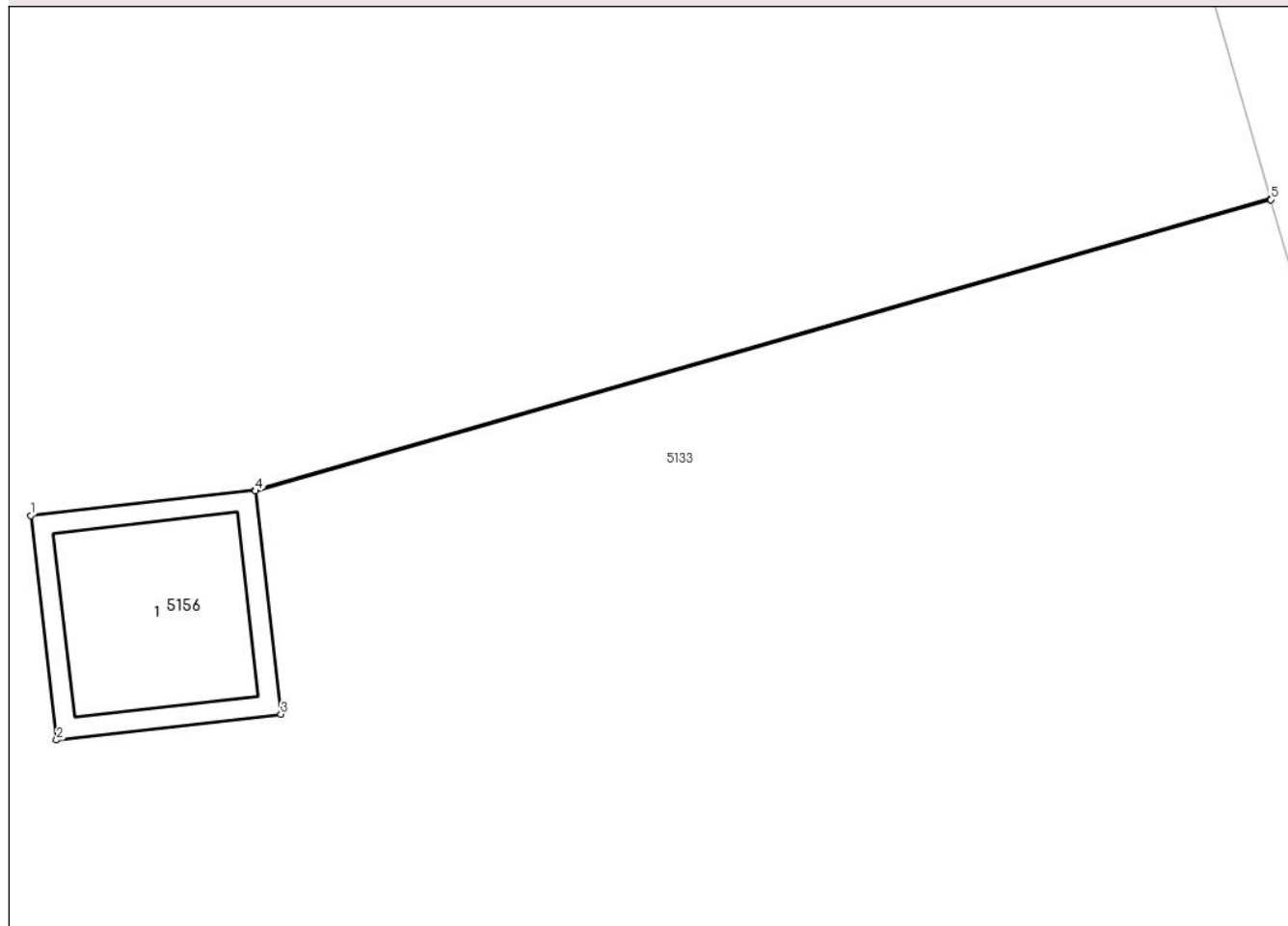
Anexa Nr. 1 La Partea I

Teren

Nr cadastral	Suprafața (mp)*	Observații / Referințe
	1	

* Suprafața este determinată în planul de proiecție Stereo 70.

DETALII LINIARE IMOBIL



Date referitoare la teren

Crt	Categorie folosință	Intra vilan	Suprafața (mp)	Tarla	Parcelă	Nr. topo	Observații / Referințe
1	curți constructii	DA	1	42	1969/2	-	

Date referitoare la construcții

Crt	Număr	Destinație construcție	Supraf. (mp)	Situație juridică	Observații / Referințe
A1.1	-C1	construcții industriale și edilitare	Din acte: 0 Masurata: 1	Cu acte	Nr. niveluri:1; S. construita la sol:1 mp; S. construita desfasurata:1 mp; STALP

Lungime Segmente

1) Valorile lungimilor segmentelor sunt obținute din proiecție în plan.

Punct început	X / Y	Punct sfârșit	X / Y	Lungime segment (** (m)
1	587.043,792 393.027,959	2	587.043,906 393.026,964	1.002
2	587.043,906 393.026,964	3	587.044,901 393.027,078	1.002
3	587.044,901 393.027,078	4	587.044,788 393.028,068	0.996

Punct început	X / Y	Punct sfârșit	X / Y	Lungime segment (** (m)
4	587.044,788 393.028,068	5	587.049,29 393.029,359	4.683
5	587.049,29 393.029,359	6	587.049,289 393.029,364	0.005
6	587.049,289 393.029,364	7	587.044,787 393.028,073	4.683
7	587.044,787 393.028,073	1	587.043,792 393.027,959	1.002

** Lungimile segmentelor sunt determinate în planul de proiecție Stereo 70 și sunt rotunjite la 1 milimetru.

*** Distanța dintre puncte este formată din segmente cumulate ce sunt mai mici decât valoarea 1 milimetru.

**DATE DESPRE IMOBILUL NR. 5157**

Oficiul de Cadastru și Publicitate Imobiliară PRAHOVA
Biroul de Cadastru și Publicitate Imobiliară Ploiești

A. Partea I. Descrierea imobilului

TEREN Intravilan

Adresa: Loc. Gâlmeia, Jud. Prahova

Nr. Crt	Nr cadastral Nr. topografic	Suprafața* (mp)	Observații / Referințe
A1		1	Sector cadastral:15 Teren neimprijmit;

Construcții

Crt	Nr cadastral Nr. topografic	Adresa	Observații / Referințe
A1.1	-C1	Loc. Gâlmeia, Jud. Prahova	Nr. niveluri:1; S. construita la sol:1 mp; S. construita desfasurata:1 mp; STALP

B. Partea II. Proprietari și acte

Inscrieri privitoare la dreptul de proprietate și alte drepturi reale		Referințe
/		
Act Normativ nr. 123, din 10/07/2012 emis de PARLAMENTUL ROMANIEI;		
B1	Intabulare, drept de PROPRIETATE, dobandit prin Lege, cota actuala 1/1, cota initiala 1/1 1) STATUL ROMAN , CIF:9999999999999	A1, A1.1
Act Normativ nr. 980, din 16/12/2015 emis de GUVERNUL ROMANIEI;		
B2	Intabulare, drept de ADMINISTRAREDOBANDIT PRIN LEGE 1) MINISTERUL ENERGIEI , CIF:9999999999999	A1, A1.1
Act Administrativ nr. 9, din 07/10/2005 emis de MINISTERUL ECONOMIEI SI COMERTULUI (; act aditional nr. 1/10.06.2008 emis de MINISTERUL ECONOMIEI SI FINANTELOR , act aditional nr. 2/18.06.2015 emis de MINISTERUL ENERGIEI, INTEPRINDERILOR MICI SI MIJLOCII SI MEDIULUI DE AFACERI , act aditional nr. 3/10.02.2016 emis de MINISTERUL ENERGIEI , act aditional nr. 4/02.03.2017 emis de MINISTERUL ENERGIEI, act aditional nr. 5/22.10.2020 emis de MINISTERUL ECONOMIEI, ENERGIEI SI MEDIULUI DE AFACERI, act aditional nr. 6/30.10.2020 emis de MINISTERUL ECONOMIEI, ENERGIEI SI MEDIULUI DE AFACERI);		
B3	Intabulare, drept de CONCESIUNEDOBANDIT PRIN LEGE 1) DISTRIBUTIE ENERGIE ELECTRICA ROMANIA S.A. , CIF:14476722	A1, A1.1

C. Partea III. SARCINI .

Inscrieri privind dezmembramintele dreptului de proprietate, drepturi reale de garanție și sarcini	Referințe
NU SUNT	

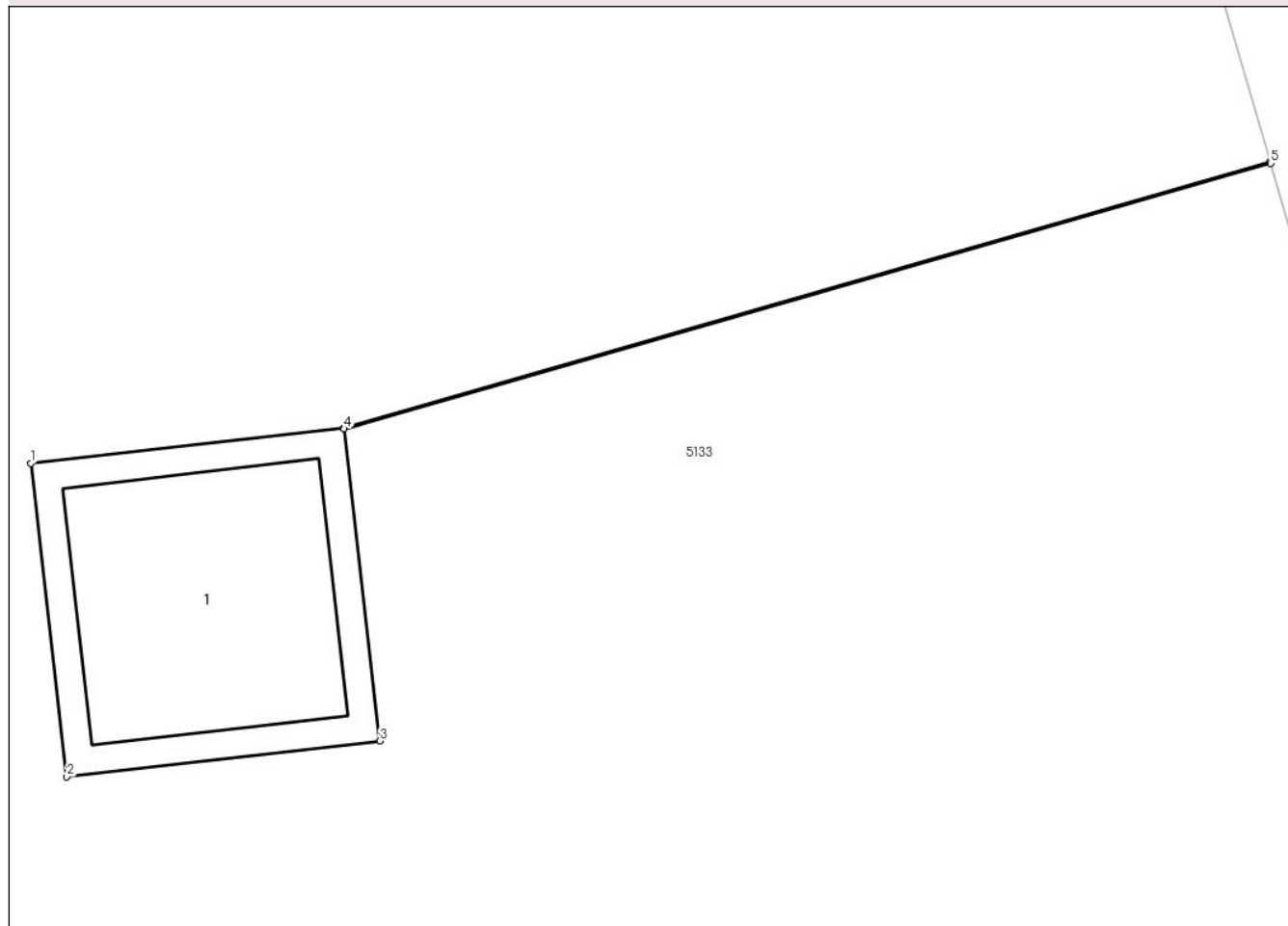
Anexa Nr. 1 La Partea I

Teren

Nr cadastral	Suprafața (mp)*	Observații / Referințe
	1	

* Suprafața este determinată în planul de proiecție Stereo 70.

DETALII LINIARE IMOBIL



Date referitoare la teren

Crt	Categorie folosință	Intra vilan	Suprafața (mp)	Tarla	Parcelă	Nr. topo	Observații / Referințe
1	curți constructii	DA	1	42	258	-	

Date referitoare la construcții

Crt	Număr	Destinație construcție	Supraf. (mp)	Situație juridică	Observații / Referințe
A1.1	-C1	construcții industriale și edilitare	Din acte: 0 Masurata: 1	Cu acte	Nr. niveluri:1; S. construita la sol:1 mp; S. construita desfasurata:1 mp; STALP

Lungime Segmente

1) Valorile lungimilor segmentelor sunt obținute din proiecție în plan.

Punct început	X / Y	Punct sfârșit	X / Y	Lungime segment (** (m)
1	587.056,331 392.990,113	2	587.056,445 392.989,118	1.002
2	587.056,445 392.989,118	3	587.057,439 392.989,232	1.001
3	587.057,439 392.989,232	4	587.057,326 392.990,222	0.996

Punct început	X / Y	Punct sfârșit	X / Y	Lungime segment (** (m)
4	587.057,326 392.990,222	5	587.060,268 392.991,065	3.06
5	587.060,268 392.991,065	6	587.060,266 392.991,07	0.005
6	587.060,266 392.991,07	7	587.057,325 392.990,227	3.059
7	587.057,325 392.990,227	1	587.056,331 392.990,113	1.001

** Lungimile segmentelor sunt determinate în planul de proiecție Stereo 70 și sunt rotunjite la 1 milimetru.

*** Distanța dintre puncte este formată din segmente cumulate ce sunt mai mici decât valoarea 1 milimetru.

**DATE DESPRE IMOBILUL NR. 5158**

Oficiul de Cadastru și Publicitate Imobiliară PRAHOVA
Biroul de Cadastru și Publicitate Imobiliară Ploiești

A. Partea I. Descrierea imobilului

TEREN Intravilan

Adresa: Loc. Gâlmeia, Jud. Prahova

Nr. Crt	Nr cadastral Nr. topografic	Suprafața* (mp)	Observații / Referințe
A1		1	Sector cadastral:15 Teren neimprijmit;

Construcții

Crt	Nr cadastral Nr. topografic	Adresa	Observații / Referințe
A1.1	-C1	Loc. Gâlmeia, Jud. Prahova	Nr. niveluri:1; S. construita la sol:1 mp; S. construita desfasurata:1 mp; STALP

B. Partea II. Proprietari și acte

Inscrieri privitoare la dreptul de proprietate și alte drepturi reale	Referințe
/	
Act Normativ nr. 123, din 10/07/2012 emis de PARLAMENTUL ROMANIEI;	
B1	A1, A1.1
Intabulare, drept de PROPRIETATE, dobandit prin Lege, cota actuala 1/1, cota initiala 1/1 1) STATUL ROMAN , CIF:9999999999999	
Act Normativ nr. 980, din 16/12/2015 emis de GUVERNUL ROMANIEI;	
B2	A1, A1.1
Intabulare, drept de ADMINISTRARE DOBANDIT PRIN LEGE 1) MINISTERUL ENERGIEI , CIF:9999999999999	
Act Administrativ nr. 9, din 07/10/2005 emis de MINISTERUL ECONOMIEI SI COMERTULUI (; act aditional nr. 1/10.06.2008 emis de MINISTERUL ECONOMIEI SI FINANTELOR , act aditional nr. 2/18.06.2015 emis de MINISTERUL ENERGIEI, INTEPRINDERILOR MICI SI MIJLOCII SI MEDIULUI DE AFACERI , act aditional nr. 3/10.02.2016 emis de MINISTERUL ENERGIEI , act aditional nr. 4/02.03.2017 emis de MINISTERUL ENERGIEI, act aditional nr. 5/22.10.2020 emis de MINISTERUL ECONOMIEI, ENERGIEI SI MEDIULUI DE AFACERI, act aditional nr. 6/30.10.2020 emis de MINISTERUL ECONOMIEI, ENERGIEI SI MEDIULUI DE AFACERI);	
B3	A1, A1.1
Intabulare, drept de CONCESIUNE DOBANDIT PRIN LEGE 1) DISTRIBUTIE ENERGIE ELECTRICA ROMANIA S.A. , CIF:14476722	

C. Partea III. SARCINI .

Inscrieri privind dezmembramintele dreptului de proprietate, drepturi reale de garanție și sarcini	Referințe
NU SUNT	

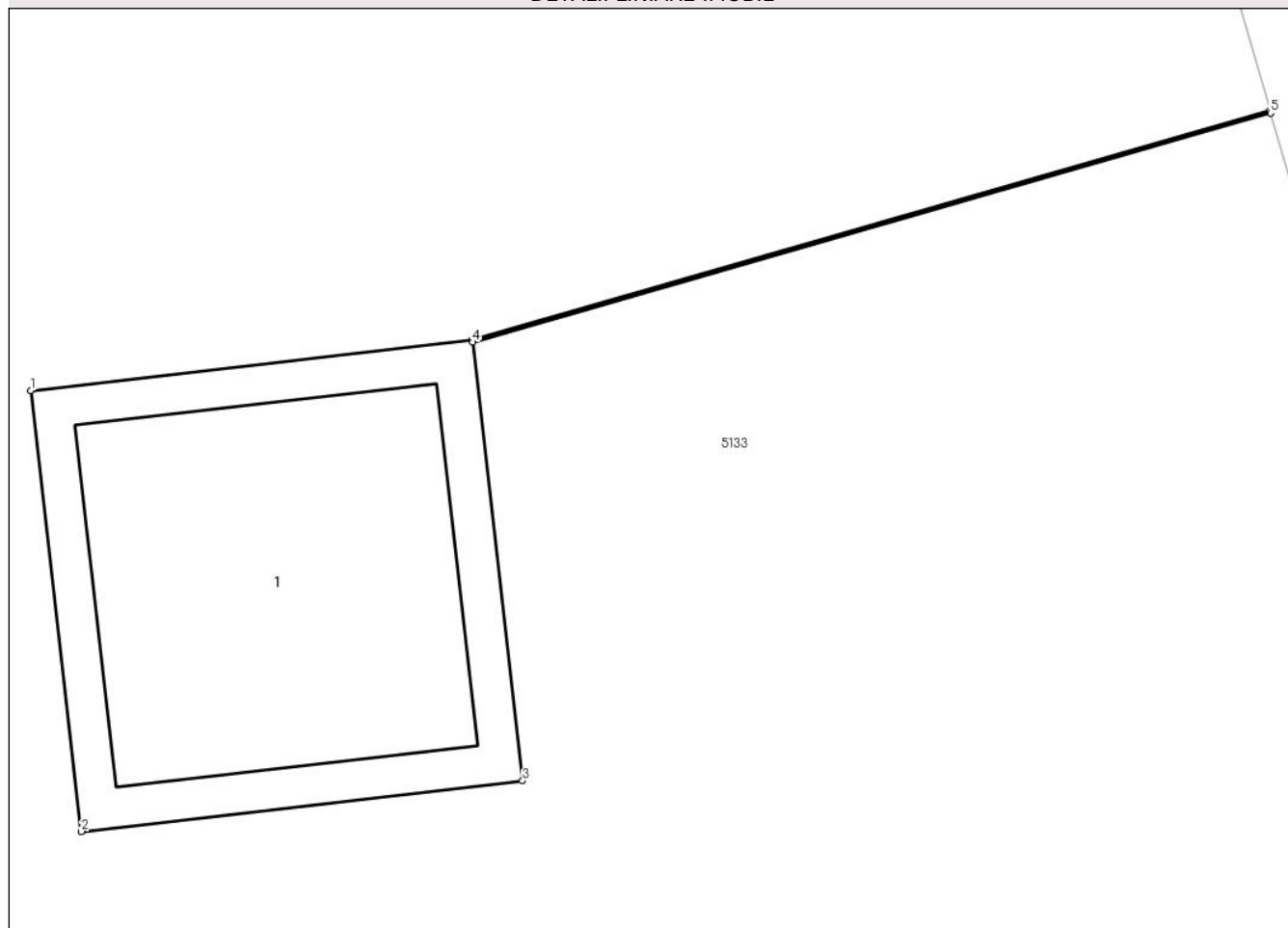
Anexa Nr. 1 La Partea I

Teren

Nr cadastral	Suprafața (mp)*	Observații / Referințe
	1	

* Suprafața este determinată în planul de proiecție Stereo 70.

DETALII LINIARE IMOBIL



Date referitoare la teren

Crt	Categorie folosință	Intravilan	Suprafața (mp)	Tarla	Parcelă	Nr. topo	Observații / Referințe
1	curți constructii	DA	1	42	258	-	

Date referitoare la construcții

Crt	Număr	Destinație construcție	Supraf. (mp)	Situație juridică	Observații / Referințe
A1.1	-C1	construcții industriale și edilitare	Din acte: 0 Masurata: 1	Cu acte	Nr. niveluri:1; S. construita la sol:1 mp; S. construita desfasurata:1 mp; STALP

Lungime Segmente

1) Valorile lungimilor segmentelor sunt obținute din proiecție în plan.

Punct început	X / Y	Punct sfârșit	X / Y	Lungime segment (** (m)
1	587.066,562 392.958,729	2	587.066,676 392.957,735	1.001
2	587.066,676 392.957,735	3	587.067,671 392.957,849	1.002
3	587.067,671 392.957,849	4	587.067,558 392.958,838	0.995

Punct început	X / Y	Punct sfârșit	X / Y	Lungime segment (** (m)
4	587.067,558 392.958,838	5	587.069,358 392.959,354	1.872
5	587.069,358 392.959,354	6	587.069,357 392.959,359	0.005
6	587.069,357 392.959,359	7	587.067,557 392.958,843	1.872
7	587.067,557 392.958,843	1	587.066,562 392.958,729	1.002

** Lungimile segmentelor sunt determinate în planul de proiecție Stereo 70 și sunt rotunjite la 1 milimetru.

*** Distanța dintre puncte este formată din segmente cumulate ce sunt mai mici decât valoarea 1 milimetru.

**DATE DESPRE IMOBILUL NR. 5159**

Oficiul de Cadastru și Publicitate Imobiliară PRAHOVA
Biroul de Cadastru și Publicitate Imobiliară Ploiești

A. Partea I. Descrierea imobilului

TEREN Extravilan

Adresa: Jud. Prahova

Nr. Crt	Nr cadastral Nr. topografic	Suprafața* (mp)	Observații / Referințe
A1		1	Sector cadastral:15 Teren neimprijmit;

Construcții

Crt	Nr cadastral Nr. topografic	Adresa	Observații / Referințe
A1.1	-C1	Jud. Prahova	Nr. niveluri:1; S. construita la sol:1 mp; S. construita desfasurata:1 mp; STALP

B. Partea II. Proprietari și acte

Inscrieri privitoare la dreptul de proprietate și alte drepturi reale	Referințe
/	
Act Normativ nr. 123, din 10/07/2012 emis de PARLAMENTUL ROMANIEI;	
B1	A1, A1.1
Intabulare, drept de PROPRIETATE, dobandit prin Lege, cota actuala 1/1, cota initiala 1/1 1) STATUL ROMAN , CIF:9999999999999	
Act Normativ nr. 980, din 16/12/2015 emis de GUVERNUL ROMANIEI;	
B2	A1, A1.1
Intabulare, drept de ADMINISTRARE DOBANDIT PRIN LEGE 1) MINISTERUL ENERGIEI , CIF:9999999999999	
Act Administrativ nr. 9, din 07/10/2005 emis de MINISTERUL ECONOMIEI SI COMERTULUI (; act aditional nr. 1/10.06.2008 emis de MINISTERUL ECONOMIEI SI FINANTELOR , act aditional nr. 2/18.06.2015 emis de MINISTERUL ENERGIEI, INTEPRINDERILOR MICI SI MIJLOCII SI MEDIULUI DE AFACERI , act aditional nr. 3/10.02.2016 emis de MINISTERUL ENERGIEI , act aditional nr. 4/02.03.2017 emis de MINISTERUL ENERGIEI, act aditional nr. 5/22.10.2020 emis de MINISTERUL ECONOMIEI, ENERGIEI SI MEDIULUI DE AFACERI, act aditional nr. 6/30.10.2020 emis de MINISTERUL ECONOMIEI, ENERGIEI SI MEDIULUI DE AFACERI);	
B3	A1, A1.1
Intabulare, drept de CONCESIUNE DOBANDIT PRIN LEGE 1) DISTRIBUTIE ENERGIE ELECTRICA ROMANIA S.A. , CIF:14476722	

C. Partea III. SARCINI .

Inscrieri privind dezmembramintele dreptului de proprietate, drepturi reale de garanție și sarcini	Referințe
NU SUNT	

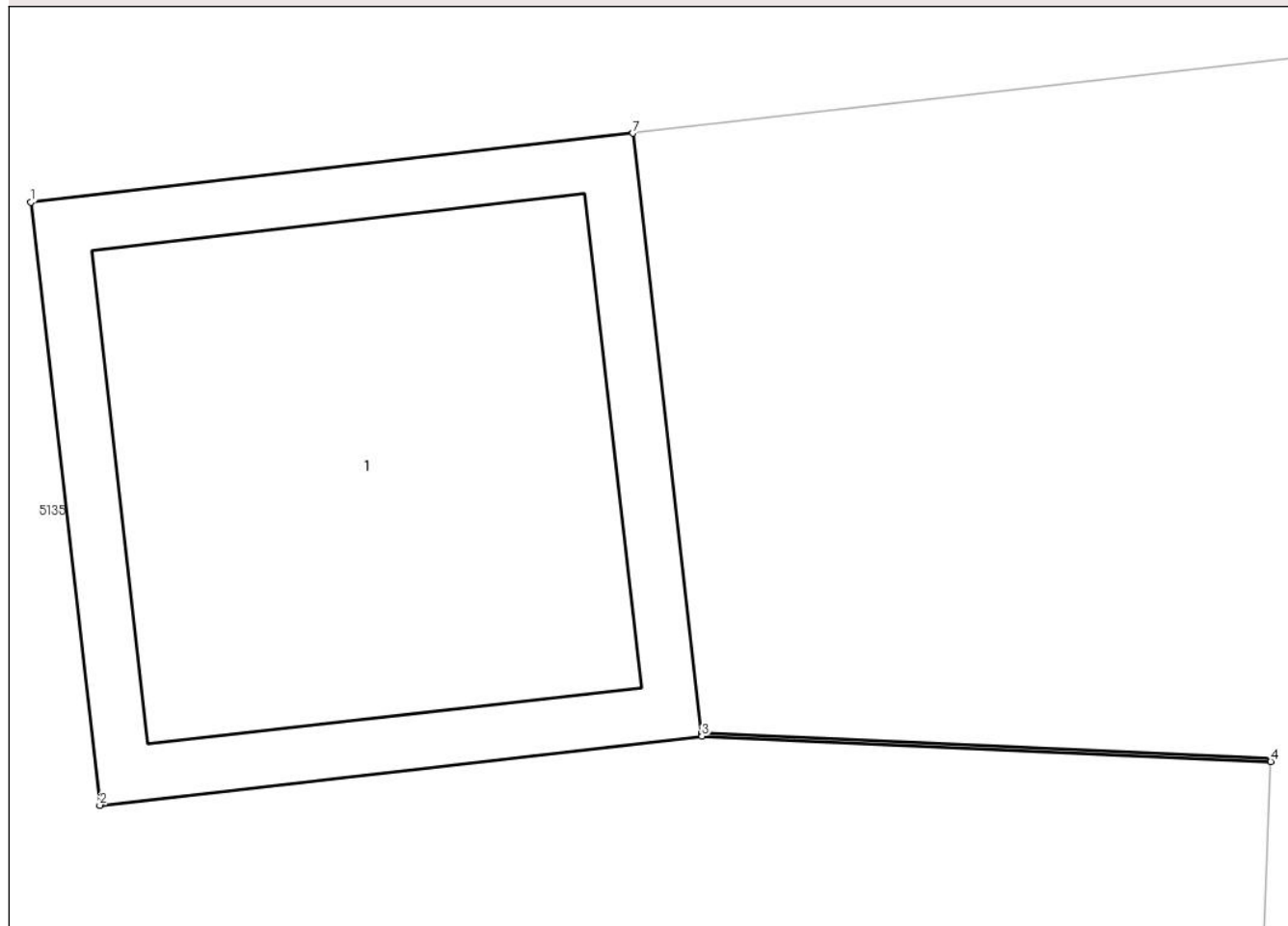
Anexa Nr. 1 La Partea I

Teren

Nr cadastral	Suprafața (mp)*	Observații / Referințe
	1	

* Suprafața este determinată în planul de proiecție Stereo 70.

DETALII LINIARE IMOBIL



Date referitoare la teren

Crt	Categorie folosință	Intra vilan	Suprafața (mp)	Tarla	Parcelă	Nr. topo	Observații / Referințe
1	curți constructii	NU	1	42	258	-	

Date referitoare la construcții

Crt	Număr	Destinație construcție	Supraf. (mp)	Situație juridică	Observații / Referințe
A1.1	-C1	construcții industriale și edilitare	Din acte: 0 Masurata: 1	Cu acte	Nr. niveluri:1; S. construita la sol:1 mp; S. construita desfasurata:1 mp; STALP

Lungime Segmente

1) Valorile lungimilor segmentelor sunt obținute din proiecție în plan.

Punct început	X / Y	Punct sfârșit	X / Y	Lungime segment (** (m))
1	587.112,149 392.854,167	2	587.112,263 392.853,172	1.002
2	587.112,263 392.853,172	3	587.113,257 392.853,286	1.001
3	587.113,257 392.853,286	4	587.114,196 392.853,244	0.94

Punct început	X / Y	Punct sfârșit	X / Y	Lungime segment (** (m)
4	587.114,196 392.853,244	5	587.114,196 392.853,249	0.005
5	587.114,196 392.853,249	6	587.113,256 392.853,291	0.941
6	587.113,256 392.853,291	7	587.113,143 392.854,281	0.996
7	587.113,143 392.854,281	1	587.112,149 392.854,167	1.001

** Lungimile segmentelor sunt determinate în planul de proiecție Stereo 70 și sunt rotunjite la 1 milimetru.

*** Distanța dintre puncte este formată din segmente cumulate ce sunt mai mici decât valoarea 1 milimetru.

**DATE DESPRE IMOBILUL NR. 5160**

Oficiul de Cadastru și Publicitate Imobiliară PRAHOVA
Biroul de Cadastru și Publicitate Imobiliară Ploiești

A. Partea I. Descrierea imobilului

TEREN Extravilan

Adresa: Jud. Prahova

Nr. Crt	Nr cadastral Nr. topografic	Suprafața* (mp)	Observații / Referințe
A1		1	Sector cadastral:15 Teren neimprijmit;

Construcții

Crt	Nr cadastral Nr. topografic	Adresa	Observații / Referințe
A1.1	-C1	Jud. Prahova	Nr. niveluri:1; S. construita la sol:1 mp; S. construita desfasurata:1 mp; STALP

B. Partea II. Proprietari și acte

Inscrieri privitoare la dreptul de proprietate și alte drepturi reale	Referințe
/	
Act Normativ nr. 123, din 10/07/2012 emis de PARLAMENTUL ROMANIEI;	
B1	A1, A1.1
Intabulare, drept de PROPRIETATE, dobandit prin Lege, cota actuala 1/1, cota initiala 1/1 1) STATUL ROMAN , CIF:9999999999999	
Act Normativ nr. 980, din 16/12/2015 emis de GUVERNUL ROMANIEI;	
B2	A1, A1.1
Intabulare, drept de ADMINISTRARE DOBANDIT PRIN LEGE 1) MINISTERUL ENERGIEI , CIF:9999999999999	
Act Administrativ nr. 9, din 07/10/2005 emis de MINISTERUL ECONOMIEI SI COMERTULUI (; act aditional nr. 1/10.06.2008 emis de MINISTERUL ECONOMIEI SI FINANTELOR , act aditional nr. 2/18.06.2015 emis de MINISTERUL ENERGIEI, INTEPRINDERILOR MICI SI MIJLOCII SI MEDIULUI DE AFACERI , act aditional nr. 3/10.02.2016 emis de MINISTERUL ENERGIEI , act aditional nr. 4/02.03.2017 emis de MINISTERUL ENERGIEI, act aditional nr. 5/22.10.2020 emis de MINISTERUL ECONOMIEI, ENERGIEI SI MEDIULUI DE AFACERI, act aditional nr. 6/30.10.2020 emis de MINISTERUL ECONOMIEI, ENERGIEI SI MEDIULUI DE AFACERI);	
B3	A1, A1.1
Intabulare, drept de CONCESIUNE DOBANDIT PRIN LEGE 1) DISTRIBUTIE ENERGIE ELECTRICA ROMANIA S.A. , CIF:14476722	

C. Partea III. SARCINI .

Inscrieri privind dezmembramintele dreptului de proprietate, drepturi reale de garanție și sarcini	Referințe
NU SUNT	

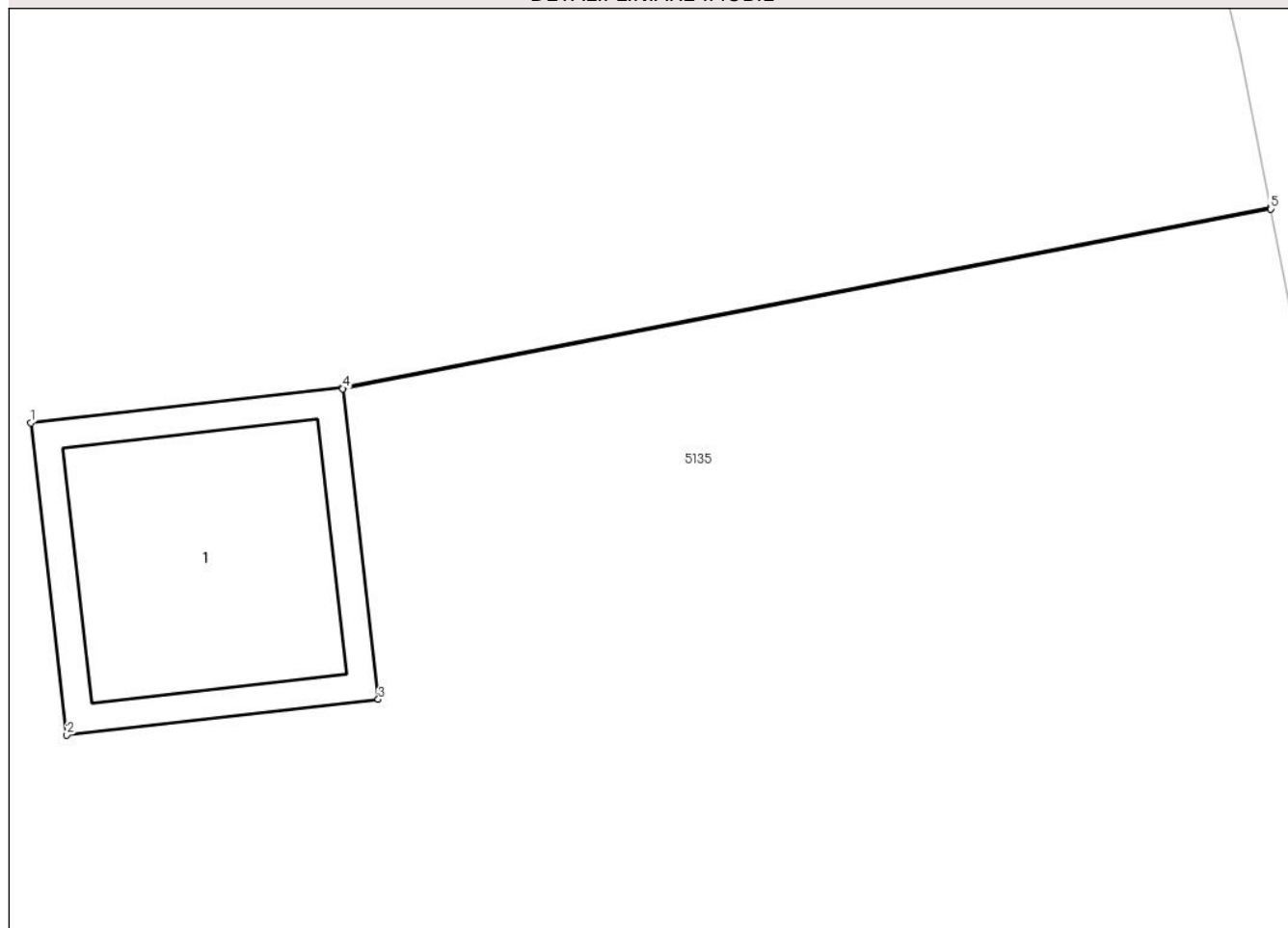
Anexa Nr. 1 La Partea I

Teren

Nr cadastral	Suprafața (mp)*	Observații / Referințe
	1	

* Suprafața este determinată în planul de proiecție Stereo 70.

DETALII LINIARE IMOBIL



Date referitoare la teren

Crt	Categorie folosință	Intra vilan	Suprafața (mp)	Tarla	Parcelă	Nr. topo	Observații / Referințe
1	curți constructii	NU	1	42	1969/3	-	

Date referitoare la construcții

Crt	Număr	Destinație construcție	Supraf. (mp)	Situație juridică	Observații / Referințe
A1.1	-C1	construcții industriale și edilitare	Din acte: 0 Masurata: 1	Cu acte	Nr. niveluri:1; S. construita la sol:1 mp; S. construita desfasurata:1 mp; STALP

Lungime Segmente

1) Valorile lungimilor segmentelor sunt obținute din proiecție în plan.

Punct început	X / Y	Punct sfârșit	X / Y	Lungime segment (** (m)
1	587.119,446 392.786,396	2	587.119,56 392.785,401	1.002
2	587.119,56 392.785,401	3	587.120,554 392.785,515	1.001
3	587.120,554 392.785,515	4	587.120,441 392.786,505	0.996

Punct început	X / Y	Punct sfârșit	X / Y	Lungime segment (** (m)
4	587.120,441 392.786,505	5	587.123,4 392.787,078	3.014
5	587.123,4 392.787,078	6	587.123,399 392.787,083	0.005
6	587.123,399 392.787,083	7	587.120,44 392.786,51	3.014
7	587.120,44 392.786,51	1	587.119,446 392.786,396	1.001

** Lungimile segmentelor sunt determinate în planul de proiecție Stereo 70 și sunt rotunjite la 1 milimetru.

*** Distanța dintre puncte este formată din segmente cumulate ce sunt mai mici decât valoarea 1 milimetru.

**DATE DESPRE IMOBILUL NR. 5161**

Oficiul de Cadastru și Publicitate Imobiliară PRAHOVA
Biroul de Cadastru și Publicitate Imobiliară Ploiești

A. Partea I. Descrierea imobilului

TEREN Extravilan

Adresa: Jud. Prahova

Nr. Crt	Nr cadastral Nr. topografic	Suprafața* (mp)	Observații / Referințe
A1		1	Sector cadastral:15 Teren neimprijmit;

Construcții

Crt	Nr cadastral Nr. topografic	Adresa	Observații / Referințe
A1.1	-C1	Jud. Prahova	Nr. niveluri:1; S. construita la sol:1 mp; S. construita desfasurata:1 mp; STALP

B. Partea II. Proprietari și acte

Inscrieri privitoare la dreptul de proprietate și alte drepturi reale	Referințe
/	
Act Normativ nr. 123, din 10/07/2012 emis de PARLAMENTUL ROMANIEI;	
B1	A1, A1.1
Intabulare, drept de PROPRIETATE, dobandit prin Lege, cota actuala 1/1, cota initiala 1/1 1) STATUL ROMAN , CIF:9999999999999	
Act Normativ nr. 980, din 16/12/2015 emis de GUVERNUL ROMANIEI;	
B2	A1, A1.1
Intabulare, drept de ADMINISTRAREDOBANDIT PRIN LEGE 1) MINISTERUL ENERGIEI , CIF:9999999999999	
Act Administrativ nr. 9, din 07/10/2005 emis de MINISTERUL ECONOMIEI SI COMERTULUI (; act aditional nr. 1/10.06.2008 emis de MINISTERUL ECONOMIEI SI FINANTELOR , act aditional nr. 2/18.06.2015 emis de MINISTERUL ENERGIEI, INTEPRINDERILOR MICI SI MIJLOCII SI MEDIULUI DE AFACERI , act aditional nr. 3/10.02.2016 emis de MINISTERUL ENERGIEI , act aditional nr. 4/02.03.2017 emis de MINISTERUL ENERGIEI, act aditional nr. 5/22.10.2020 emis de MINISTERUL ECONOMIEI, ENERGIEI SI MEDIULUI DE AFACERI, act aditional nr. 6/30.10.2020 emis de MINISTERUL ECONOMIEI, ENERGIEI SI MEDIULUI DE AFACERI);	
B3	A1, A1.1
Intabulare, drept de CONCESIUNEDOBANDIT PRIN LEGE 1) DISTRIBUTIE ENERGIE ELECTRICA ROMANIA S.A. , CIF:14476722	

C. Partea III. SARCINI .

Inscrieri privind dezmembramintele dreptului de proprietate, drepturi reale de garanție și sarcini	Referințe
NU SUNT	

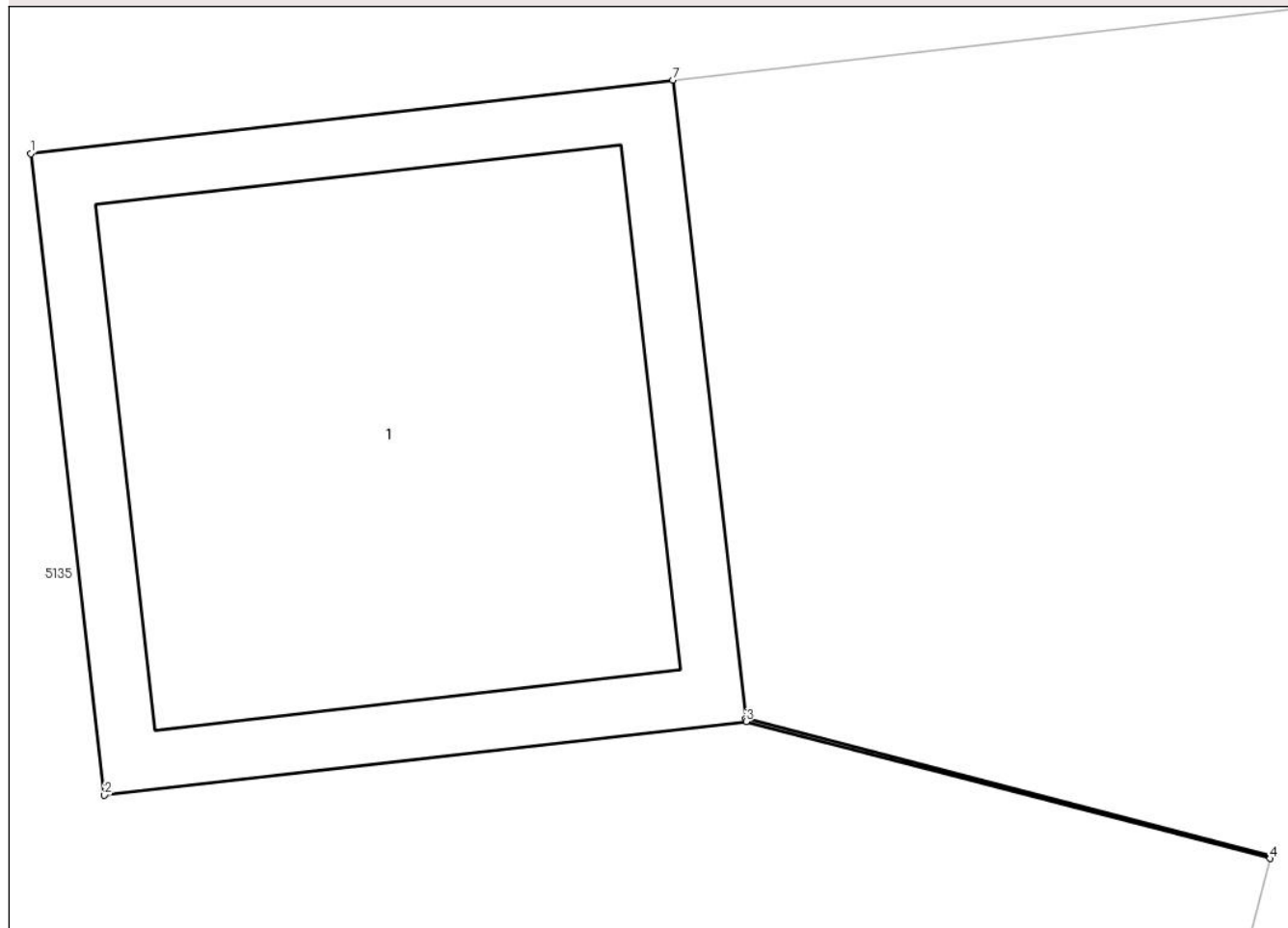
Anexa Nr. 1 La Partea I

Teren

Nr cadastral	Suprafața (mp)*	Observații / Referințe
	1	

* Suprafața este determinată în planul de proiecție Stereo 70.

DETALII LINIARE IMOBIL



Date referitoare la teren

Crt	Categorie folosință	Intra vilan	Suprafața (mp)	Tarla	Parcelă	Nr. topo	Observații / Referințe
1	curți constructii	NU	1	42	258	-	

Date referitoare la construcții

Crt	Număr	Destinație construcție	Supraf. (mp)	Situație juridică	Observații / Referințe
A1.1	-C1	construcții industriale și edilitare	Din acte: 0 Masurata: 1	Cu acte	Nr. niveluri:1; S. construita la sol:1 mp; S. construita desfasurata:1 mp; STALP

Lungime Segmente

1) Valorile lungimilor segmentelor sunt obținute din proiecție în plan.

Punct început	X / Y	Punct sfârșit	X / Y	Lungime segment (** (m)
1	587.115,319 392.721,043	2	587.115,433 392.720,049	1.001
2	587.115,433 392.720,049	3	587.116,428 392.720,163	1.002
3	587.116,428 392.720,163	4	587.117,24 392.719,951	0.839

Punct început	X / Y	Punct sfârșit	X / Y	Lungime segment (** (m)
4	587.117,24 392.719,951	5	587.117,241 392.719,956	0.005
5	587.117,241 392.719,956	6	587.116,427 392.720,168	0.841
6	587.116,427 392.720,168	7	587.116,314 392.721,157	0.995
7	587.116,314 392.721,157	1	587.115,319 392.721,043	1.002

** Lungimile segmentelor sunt determinate în planul de proiecție Stereo 70 și sunt rotunjite la 1 milimetru.

*** Distanța dintre puncte este formată din segmente cumulate ce sunt mai mici decât valoarea 1 milimetru.

**DATE DESPRE IMOBILUL NR. 5653**

Oficiul de Cadastru și Publicitate Imobiliară PRAHOVA
Biroul de Cadastru și Publicitate Imobiliară Ploiești

A. Partea I. Descrierea imobilului

TEREN Extravilan

Adresa: Jud. Prahova

Nr. Crt	Nr cadastral Nr. topografic	Suprafața* (mp)	Observații / Referințe
A1		1	Sector cadastral:30 Teren neimprijmit;

Construcții

Crt	Nr cadastral Nr. topografic	Adresa	Observații / Referințe
A1.1	-C1	Jud. Prahova	Nr. niveluri:1; S. construita la sol:1 mp; STALP

B. Partea II. Proprietari și acte

Inscrieri privitoare la dreptul de proprietate și alte drepturi reale	Referințe
/	
Act Normativ nr. 123, din 10/07/2012 emis de PARLAMENTUL ROMANIEI;	
B1	Intabulare, drept de PROPRIETATE, dobandit prin Lege, cota actuala 1/1, cota initiala 1/1 1) STATUL ROMAN , CIF:99999999999999
Act Normativ nr. 980, din 16/12/2015 emis de GUVERNUL ROMANIEI;	
B2	Intabulare, drept de ADMINISTRARE DOBANDIT PRIN LEGE 1) MINISTERUL ENERGIEI , CIF:99999999999999
Act Administrativ nr. 9, din 07/10/2005 emis de MINISTERUL ECONOMIEI SI COMERTULUI (; act aditional nr. 1/10.06.2008 emis de MINISTERUL ECONOMIEI SI FINANTELOR , act aditional nr. 2/18.06.2015 emis de MINISTERUL ENERGIEI, INTEPRINDERILOR MICI SI MIJLOCII SI MEDIULUI DE AFACERI , act aditional nr. 3/10.02.2016 emis de MINISTERUL ENERGIEI , act aditional nr. 4/02.03.2017 emis de MINISTERUL ENERGIEI, act aditional nr. 5/22.10.2020 emis de MINISTERUL ECONOMIEI, ENERGIEI SI MEDIULUI DE AFACERI, act aditional nr. 6/30.10.2020 emis de MINISTERUL ECONOMIEI, ENERGIEI SI MEDIULUI DE AFACERI);	
B3	Intabulare, drept de CONCESIUNE DOBANDIT PRIN LEGE 1) DISTRIBUTIE ENERGIE ELECTRICA ROMANIA S.A. , CIF:14476722

C. Partea III. SARCINI .

Inscrieri privind dezmembramintele dreptului de proprietate, drepturi reale de garanție și sarcini	Referințe
NU SUNT	

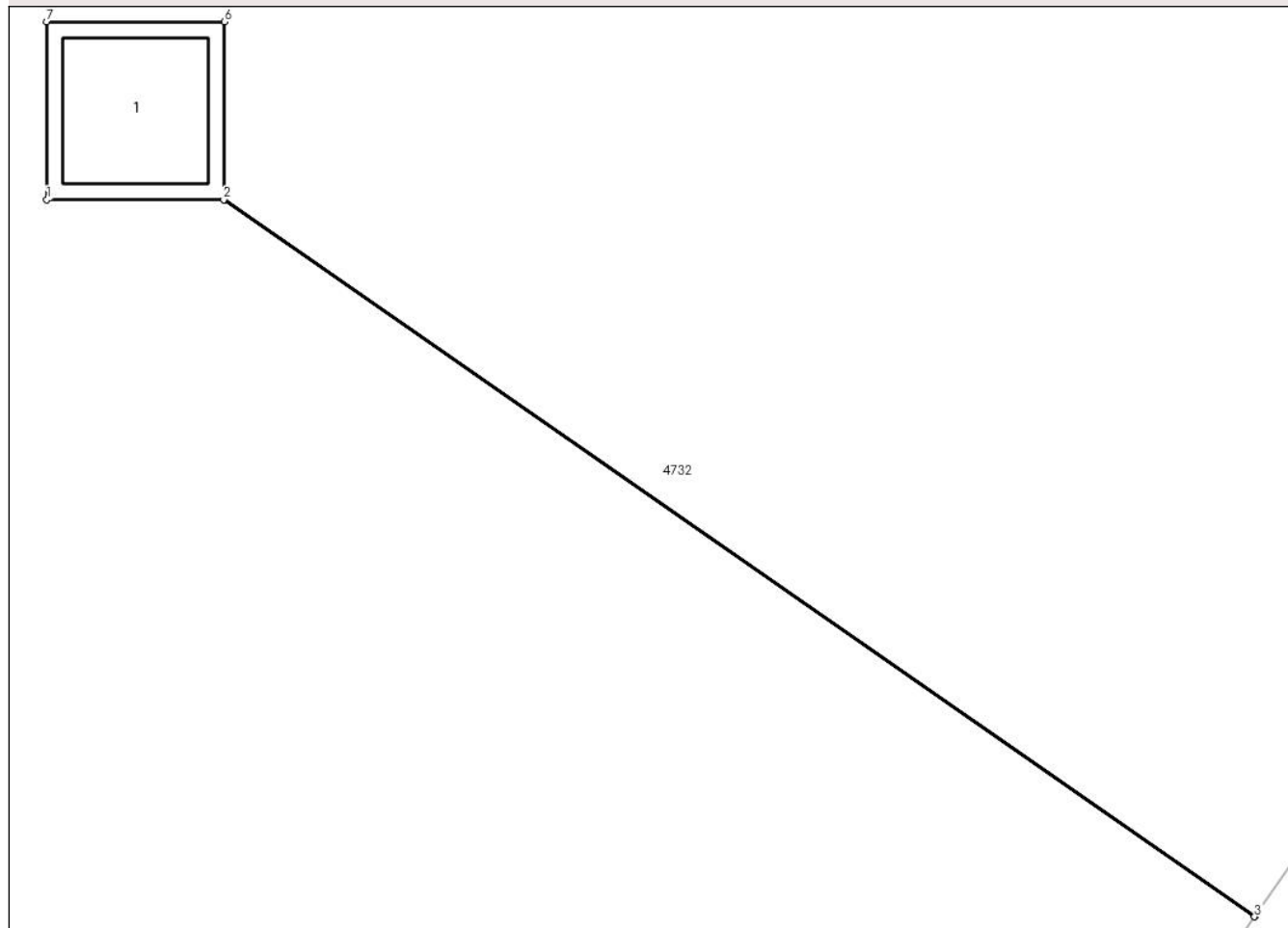
Anexa Nr. 1 La Partea I

Teren

Nr cadastral	Suprafața (mp)*	Observații / Referințe
	1	

* Suprafața este determinată în planul de proiecție Stereo 70.

DETALII LINIARE IMOBIL



Date referitoare la teren

Crt	Categorie folosință	Intravilan	Suprafața (mp)	Tarla	Parcelă	Nr. topo	Observații / Referințe
1	curți constructii	NU	1	30	860	-	

Date referitoare la construcții

Crt	Număr	Destinație construcție	Supraf. (mp)	Situație juridică	Observații / Referințe
A1.1	-C1	construcții industriale și edilitare	Din acte: 0 Masurata: 1	Cu acte	Nr. niveluri:1; S. construita la sol:1 mp; STALP

Lungime Segmente

1) Valorile lungimilor segmentelor sunt obținute din proiecție în plan.

Punct început	X / Y	Punct sfârșit	X / Y	Lungime segment (** (m)
1	591.452,899 393.432,883	2	591.453,895 393.432,883	0.996
2	591.453,895 393.432,883	3	591.459,7 393.428,847	7.07
3	591.459,7 393.428,847	4	591.459,702 393.428,851	0.004

Punct început	X / Y	Punct sfârșit	X / Y	Lungime segment (** (m)
4	591.459,702 393.428,851	5	591.453,9 393.432,883	7.065
5	591.453,9 393.432,883	6	591.453,9 393.433,884	1.001
6	591.453,9 393.433,884	7	591.452,899 393.433,884	1.001
7	591.452,899 393.433,884	1	591.452,899 393.432,883	1.001

** Lungimile segmentelor sunt determinate în planul de proiecție Stereo 70 și sunt rotunjite la 1 milimetru.

*** Distanța dintre puncte este formată din segmente cumulate ce sunt mai mici decât valoarea 1 milimetru.

**DATE DESPRE IMOBILUL NR. 5654**

Oficiul de Cadastru și Publicitate Imobiliară PRAHOVA
Biroul de Cadastru și Publicitate Imobiliară Ploiești

A. Partea I. Descrierea imobilului

TEREN Extravilan

Adresa: Jud. Prahova

Nr. Crt	Nr cadastral Nr. topografic	Suprafața* (mp)	Observații / Referințe
A1		1	Sector cadastral:30 Teren neimprijmit;

Construcții

Crt	Nr cadastral Nr. topografic	Adresa	Observații / Referințe
A1.1	-C1	Jud. Prahova	Nr. niveluri:1; S. construita la sol:1 mp; STALP

B. Partea II. Proprietari și acte

Inscrieri privitoare la dreptul de proprietate și alte drepturi reale	Referințe
/	
Act Normativ nr. 123, din 10/07/2012 emis de PARLAMENTUL ROMANIEI;	
B1	Intabulare, drept de PROPRIETATE, dobandit prin Lege, cota actuala 1/1, cota initiala 1/1 1) STATUL ROMAN , CIF:99999999999999
Act Normativ nr. 980, din 16/12/2015 emis de GUVERNUL ROMANIEI;	
B2	Intabulare, drept de ADMINISTRARE DOBANDIT PRIN LEGE 1) MINISTERUL ENERGIEI , CIF:99999999999999
Act Administrativ nr. 9, din 07/10/2005 emis de MINISTERUL ECONOMIEI SI COMERTULUI (; act aditional nr. 1/10.06.2008 emis de MINISTERUL ECONOMIEI SI FINANTELOR , act aditional nr. 2/18.06.2015 emis de MINISTERUL ENERGIEI, INTEPRINDERILOR MICI SI MIJLOCII SI MEDIULUI DE AFACERI , act aditional nr. 3/10.02.2016 emis de MINISTERUL ENERGIEI , act aditional nr. 4/02.03.2017 emis de MINISTERUL ENERGIEI, act aditional nr. 5/22.10.2020 emis de MINISTERUL ECONOMIEI, ENERGIEI SI MEDIULUI DE AFACERI, act aditional nr. 6/30.10.2020 emis de MINISTERUL ECONOMIEI, ENERGIEI SI MEDIULUI DE AFACERI);	
B3	Intabulare, drept de CONCESIUNE DOBANDIT PRIN LEGE 1) DISTRIBUTIE ENERGIE ELECTRICA ROMANIA S.A. , CIF:14476722

C. Partea III. SARCINI .

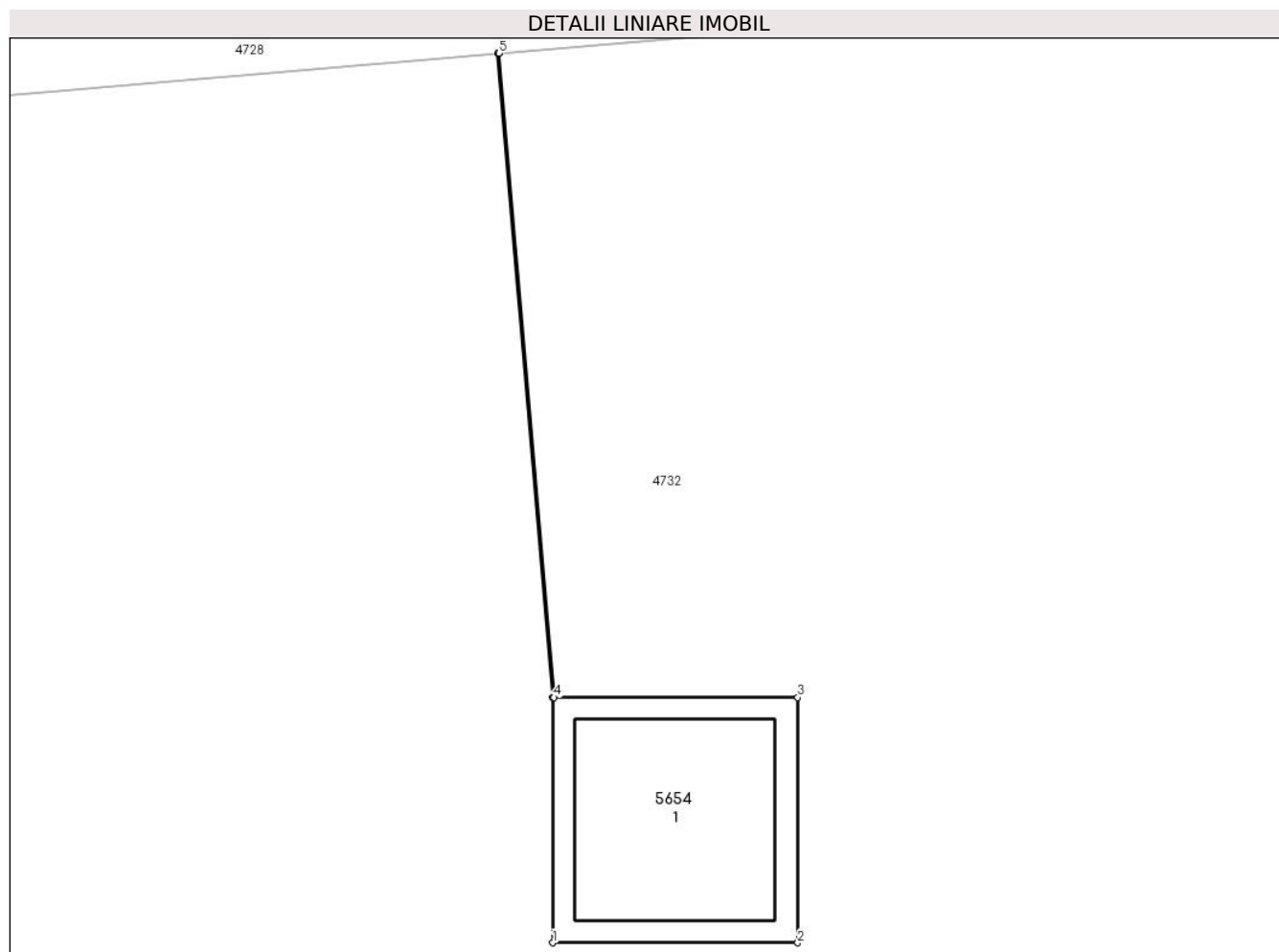
Inscrieri privind dezmembramintele dreptului de proprietate, drepturi reale de garanție și sarcini	Referințe
NU SUNT	

Anexa Nr. 1 La Partea I

Teren

Nr cadastral	Suprafața (mp)*	Observații / Referințe
	1	

* Suprafața este determinată în planul de proiecție Stereo 70.



Date referitoare la teren

Crt	Categorie folosință	Intra vilan	Suprafața (mp)	Tarla	Parcelă	Nr. topo	Observații / Referințe
1	curți constructii	NU	1	30	-	-	

Date referitoare la construcții

Crt	Număr	Destinație construcție	Supraf. (mp)	Situație juridică	Observații / Referințe
A1.1	-C1	construcții industriale și edilitare	Din acte: 0 Masurata: 1	Cu acte	Nr. niveluri:1; S. construita la sol:1 mp; STALP

Lungime Segmente

1) Valorile lungimilor segmentelor sunt obținute din proiecție în plan.

Punct început	X / Y	Punct sfârșit	X / Y	Lungime segment (** (m)
1	591.485,707 393.515,54	2	591.486,708 393.515,54	1.001
2	591.486,708 393.515,54	3	591.486,708 393.516,541	1.001
3	591.486,708 393.516,541	4	591.485,712 393.516,541	0.996

Punct început	X / Y	Punct sfârșit	X / Y	Lungime segment (** (m)
4	591.485,712 393.516,541	5	591.485,487 393.519,17	2.639
5	591.485,487 393.519,17	6	591.485,482 393.519,169	0.005
6	591.485,482 393.519,169	7	591.485,707 393.516,541	2.638
7	591.485,707 393.516,541	1	591.485,707 393.515,54	1.001

** Lungimile segmentelor sunt determinate în planul de proiecție Stereo 70 și sunt rotunjite la 1 milimetru.

*** Distanța dintre puncte este formată din segmente cumulate ce sunt mai mici decât valoarea 1 milimetru.

**DATE DESPRE IMOBILUL NR. 5655**

Oficiul de Cadastru și Publicitate Imobiliară PRAHOVA
Biroul de Cadastru și Publicitate Imobiliară Ploiești

A. Partea I. Descrierea imobilului

TEREN Extravilan

Adresa: Jud. Prahova

Nr. Crt	Nr cadastral Nr. topografic	Suprafața* (mp)	Observații / Referințe
A1		1	Sector cadastral:30 Teren neimpregmuit;

Construcții

Crt	Nr cadastral Nr. topografic	Adresa	Observații / Referințe
A1.1	-C1	Jud. Prahova	Nr. niveluri:1; S. construita la sol:1 mp; STALP

B. Partea II. Proprietari și acte

Inscrieri privitoare la dreptul de proprietate și alte drepturi reale	Referințe	
/		
Act Normativ nr. 123, din 10/07/2012 emis de PARLAMENTUL ROMANIEI;		
B1	Intabulare, drept de PROPRIETATE, dobandit prin Lege, cota actuala 1/1, cota initiala 1/1 1) STATUL ROMAN , CIF:99999999999999	A1, A1.1
Act Normativ nr. 980, din 16/12/2015 emis de GUVERNUL ROMANIEI;		
B2	Intabulare, drept de ADMINISTRARE DOBANDIT PRIN LEGE 1) MINISTERUL ENERGIEI , CIF:99999999999999	A1, A1.1
Act Administrativ nr. 9, din 07/10/2005 emis de MINISTERUL ECONOMIEI SI COMERTULUI (; act aditional nr. 1/10.06.2008 emis de MINISTERUL ECONOMIEI SI FINANTELOR , act aditional nr. 2/18.06.2015 emis de MINISTERUL ENERGIEI, INTEPRINDERILOR MICI SI MIJLOCII SI MEDIULUI DE AFACERI , act aditional nr. 3/10.02.2016 emis de MINISTERUL ENERGIEI , act aditional nr. 4/02.03.2017 emis de MINISTERUL ENERGIEI, act aditional nr. 5/22.10.2020 emis de MINISTERUL ECONOMIEI, ENERGIEI SI MEDIULUI DE AFACERI, act aditional nr. 6/30.10.2020 emis de MINISTERUL ECONOMIEI, ENERGIEI SI MEDIULUI DE AFACERI);		
B3	Intabulare, drept de CONCESIUNE DOBANDIT PRIN LEGE 1) DISTRIBUTIE ENERGIE ELECTRICA ROMANIA S.A. , CIF:14476722	A1, A1.1

C. Partea III. SARCINI .

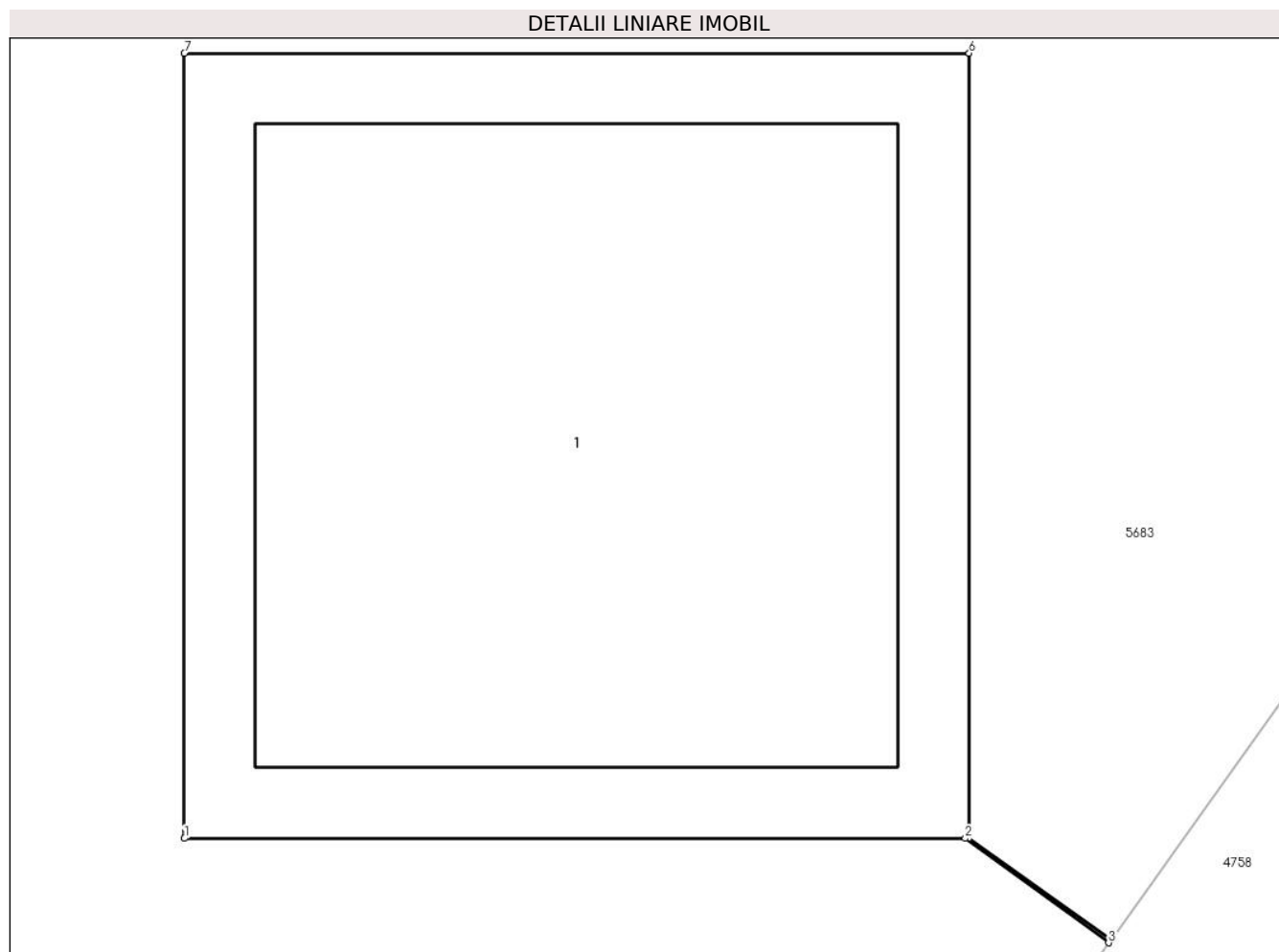
Inscrieri privind dezmembramintele dreptului de proprietate, drepturi reale de garanție și sarcini	Referințe
NU SUNT	

Anexa Nr. 1 La Partea I

Teren

Nr cadastral	Suprafața (mp)*	Observații / Referințe
	1	

* Suprafața este determinată în planul de proiecție Stereo 70.



Date referitoare la teren

Crt	Categorie folosință	Intra vilan	Suprafața (mp)	Tarla	Parcelă	Nr. topo	Observații / Referințe
1	curți constructii	NU	1	30	192	-	

Date referitoare la construcții

Crt	Număr	Destinație construcție	Supraf. (mp)	Situație juridică	Observații / Referințe
A1.1	-C1	construcții industriale și edilitare	Din acte: 0 Masurata: 1	Cu acte	Nr. niveluri:1; S. construita la sol:1 mp; STALP

Lungime Segmente

1) Valorile lungimilor segmentelor sunt obținute din proiecție în plan.

Punct început	X / Y	Punct sfârșit	X / Y	Lungime segment (** (m)
1	591.500,443 393.355,496	2	591.501,439 393.355,496	0.996
2	591.501,439 393.355,496	3	591.501,622 393.355,363	0.226
3	591.501,622 393.355,363	4	591.501,625 393.355,367	0.005

Punct început	X / Y	Punct sfârșit	X / Y	Lungime segment (** (m)
4	591.501,625 393.355,367	5	591.501,444 393.355,496	0.222
5	591.501,444 393.355,496	6	591.501,444 393.356,497	1.001
6	591.501,444 393.356,497	7	591.500,443 393.356,497	1.001
7	591.500,443 393.356,497	1	591.500,443 393.355,496	1.001

** Lungimile segmentelor sunt determinate în planul de proiecție Stereo 70 și sunt rotunjite la 1 milimetru.

*** Distanța dintre puncte este formată din segmente cumulate ce sunt mai mici decât valoarea 1 milimetru.

**DATE DESPRE IMOBILUL NR. 5656**

Oficiul de Cadastru și Publicitate Imobiliară PRAHOVA
Biroul de Cadastru și Publicitate Imobiliară Ploiești

A. Partea I. Descrierea imobilului

TEREN Intravilan

Adresa: Loc. Hârșă, Jud. Prahova

Nr. Crt	Nr cadastral Nr. topografic	Suprafața* (mp)	Observații / Referințe
A1		1	Sector cadastral:30 Teren neimprijmit;

Construcții

Crt	Nr cadastral Nr. topografic	Adresa	Observații / Referințe
A1.1	-C1	Loc. Hârșă, Jud. Prahova	Nr. niveluri:1; S. construita la sol:1 mp; STALP

B. Partea II. Proprietari și acte

Inscrieri privitoare la dreptul de proprietate și alte drepturi reale		Referințe
/		
Act Normativ nr. 123, din 10/07/2012 emis de PARLAMENTUL ROMANIEI;		
B1	Intabulare, drept de PROPRIETATE, dobandit prin Lege, cota actuala 1/1, cota initiala 1/1 1) STATUL ROMAN , CIF:99999999999999	A1, A1.1
Act Normativ nr. 980, din 16/12/2015 emis de GUVERNUL ROMANIEI;		
B2	Intabulare, drept de ADMINISTRARE DOBANDIT PRIN LEGE 1) MINISTERUL ENERGIEI , CIF:99999999999999	A1, A1.1
Act Administrativ nr. 9, din 07/10/2005 emis de MINISTERUL ECONOMIEI SI COMERTULUI (; act aditional nr. 1/10.06.2008 emis de MINISTERUL ECONOMIEI SI FINANTELOR , act aditional nr. 2/18.06.2015 emis de MINISTERUL ENERGIEI, INTEPRINDERILOR MICI SI MIJLOCII SI MEDIULUI DE AFACERI , act aditional nr. 3/10.02.2016 emis de MINISTERUL ENERGIEI , act aditional nr. 4/02.03.2017 emis de MINISTERUL ENERGIEI, act aditional nr. 5/22.10.2020 emis de MINISTERUL ECONOMIEI, ENERGIEI SI MEDIULUI DE AFACERI, act aditional nr. 6/30.10.2020 emis de MINISTERUL ECONOMIEI, ENERGIEI SI MEDIULUI DE AFACERI);		
B3	Intabulare, drept de CONCESIUNE DOBANDIT PRIN LEGE 1) DISTRIBUTIE ENERGIE ELECTRICA ROMANIA S.A. , CIF:14476722	A1, A1.1

C. Partea III. SARCINI .

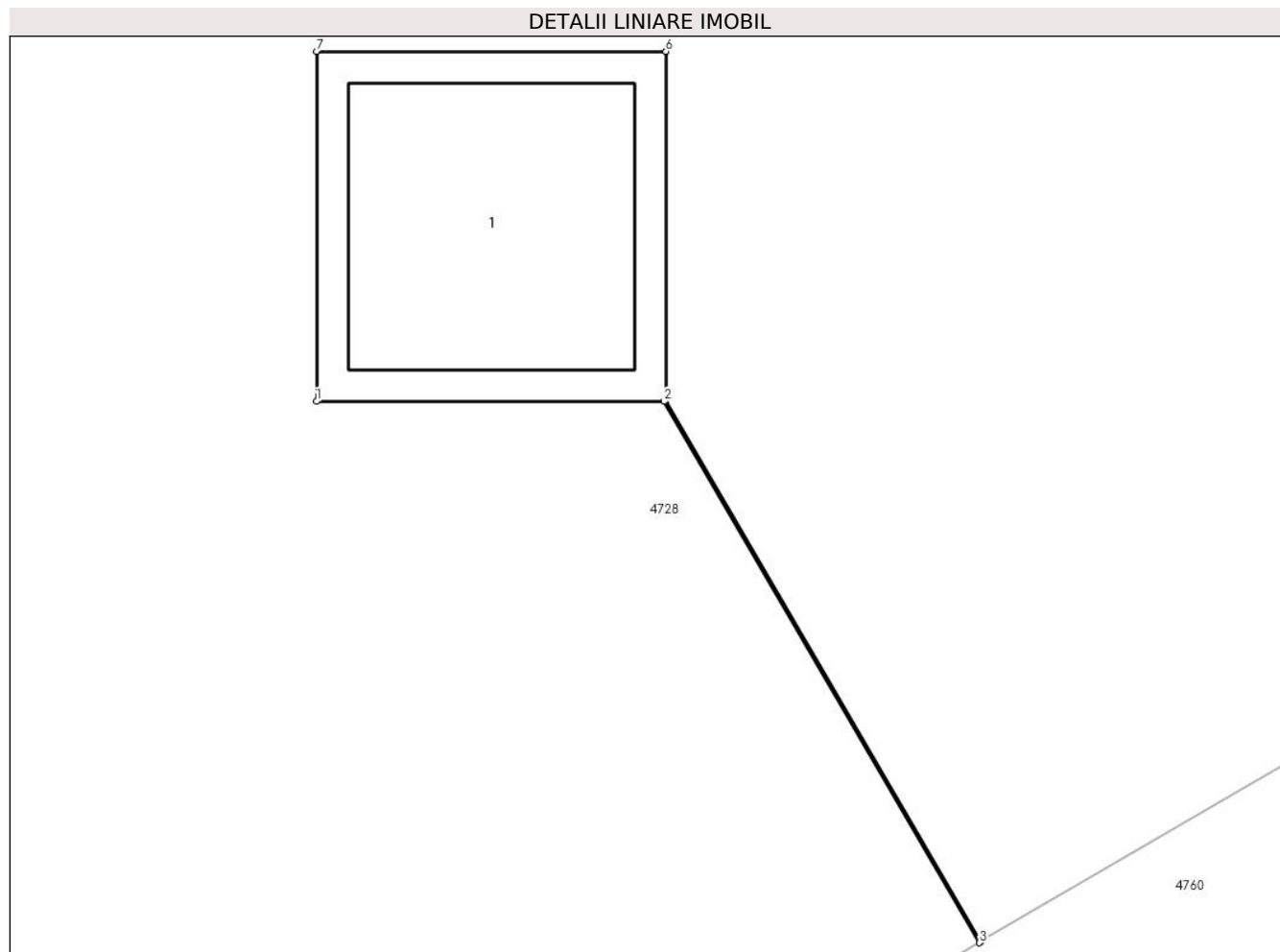
Inscrieri privind dezmembramintele dreptului de proprietate, drepturi reale de garanție și sarcini	Referințe
NU SUNT	

Anexa Nr. 1 La Partea I

Teren

Nr cadastral	Suprafața (mp)*	Observații / Referințe
	1	

* Suprafața este determinată în planul de proiecție Stereo 70.



Date referitoare la teren

Crt	Categorie folosință	Intravilan	Suprafața (mp)	Tarla	Parcelă	Nr. topo	Observații / Referințe
1	curți constructii	DA	1	10	-	-	

Date referitoare la construcții

Crt	Număr	Destinație construcție	Supraf. (mp)	Situație juridică	Observații / Referințe
A1.1	-C1	construcții industriale și edilitare	Din acte: 0 Masurata: 1	Cu acte	Nr. niveluri:1; S. construita la sol:1 mp; STALP

Lungime Segmente

1) Valorile lungimilor segmentelor sunt obținute din proiecție în plan.

Punct început	X / Y	Punct sfârșit	X / Y	Lungime segment (** (m)
1	591.539,447 393.548,582	2	591.540,442 393.548,582	0.995
2	591.540,442 393.548,582	3	591.541,346 393.547,033	1.793
3	591.541,346 393.547,033	4	591.541,35 393.547,036	0.005

Punct început	X / Y	Punct sfârșit	X / Y	Lungime segment (** (m)
4	591.541,35 393.547,036	5	591.540,448 393.548,582	1.79
5	591.540,448 393.548,582	6	591.540,448 393.549,583	1.001
6	591.540,448 393.549,583	7	591.539,447 393.549,583	1.001
7	591.539,447 393.549,583	1	591.539,447 393.548,582	1.001

** Lungimile segmentelor sunt determinate în planul de proiecție Stereo 70 și sunt rotunjite la 1 milimetru.

*** Distanța dintre puncte este formată din segmente cumulate ce sunt mai mici decât valoarea 1 milimetru.

**DATE DESPRE IMOBILUL NR. 5657**

Oficiul de Cadastru și Publicitate Imobiliară PRAHOVA
Biroul de Cadastru și Publicitate Imobiliară Ploiești

A. Partea I. Descrierea imobilului

TEREN Extravilan

Adresa: Jud. Prahova

Nr. Crt	Nr cadastral Nr. topografic	Suprafața* (mp)	Observații / Referințe
A1		383	Sector cadastral:30 Teren imprejmuit;

B. Partea II. Proprietari și acte

Inscrieri privitoare la dreptul de proprietate și alte drepturi reale		Referințe
/		
Act Normativ nr. 7, din 13/03/1996 emis de PARLAMENTUL ROMANIEI (LEGE;);		
B1	Intabulare, drept de PROPRIETATE, dobandit prin Lege, cota actuala 1/1, cota initiala 1/1 1) NEIDENTIFICAT NEIDENTIFICAT	A1
B2	Se noteaza PROPRIETAR NEIDENTIFICAT - conform art.13, alin. 15 din Legea 7/1996	A1

C. Partea III. SARCINI .

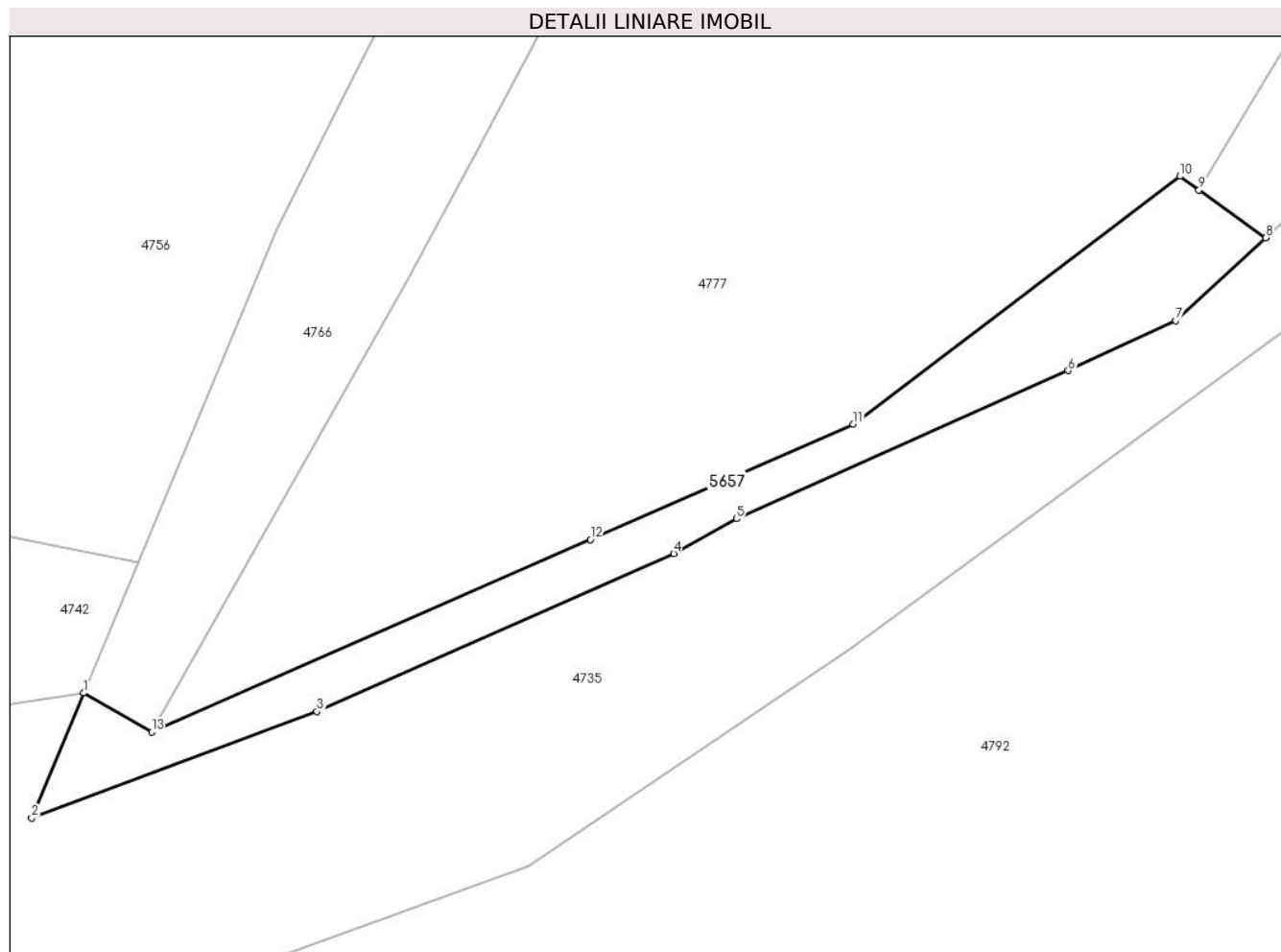
Inscrieri privind dezmembramintele dreptului de proprietate, drepturi reale de garanție și sarcini	Referințe
NU SUNT	

Anexa Nr. 1 La Partea I

Teren

Nr cadastral	Suprafața (mp)*	Observații / Referințe
	383	

* Suprafața este determinată în planul de proiecție Stereo 70.



Date referitoare la teren

Crt	Categorie folosință	Intravilan	Suprafața (mp)	Tarla	Parcelă	Nr. topo	Observații / Referințe
1	faneata	NU	383	30	-	-	

Lungime Segmente

1) Valorile lungimilor segmentelor sunt obținute din proiecție în plan.

Punct început	X / Y	Punct sfârșit	X / Y	Lungime segment (** (m)
1	591.512,473 392.992,061	2	591.508,823 392.983,324	9.469
2	591.508,823 392.983,324	3	591.528,816 392.990,768	21.334
3	591.528,816 392.990,768	4	591.553,794 393.001,82	27.314
4	591.553,794 393.001,82	5	591.558,216 393.004,251	5.046
5	591.558,216 393.004,251	6	591.581,451 393.014,62	25.444

Punct început	X / Y	Punct sfârșit	X / Y	Lungime segment (** (m)
6	591.581,451 393.014,62	7	591.588,972 393.018,125	8.298
7	591.588,972 393.018,125	8	591.595,285 393.023,912	8.564
8	591.595,285 393.023,912	9	591.590,604 393.027,26	5.755
9	591.590,604 393.027,26	10	591.589,264 393.028,218	1.647
10	591.589,264 393.028,218	11	591.566,396 393.010,877	28.699
11	591.566,396 393.010,877	12	591.547,979 393.002,806	20.108
12	591.547,979 393.002,806	13	591.517,226 392.989,33	33.576
13	591.517,226 392.989,33	1	591.512,473 392.992,061	5.482

** Lungimile segmentelor sunt determinate în planul de proiecție Stereo 70 și sunt rotunjite la 1 milimetru.

*** Distanța dintre puncte este formată din segmente cumulate ce sunt mai mici decât valoarea 1 milimetru.

**DATE DESPRE IMOBILUL NR. 5674**

Oficiul de Cadastru și Publicitate Imobiliară PRAHOVA
Biroul de Cadastru și Publicitate Imobiliară Ploiești

A. Partea I. Descrierea imobilului

TEREN Intravilan

Nr. CF vechi:273

Nr. cadastral vechi:262

Adresa: Loc. Gâlmeia, Jud. Prahova

Nr. Crt	Nr cadastral Nr. topografic	Suprafața* (mp)	Observații / Referințe
A1	21020	Din acte: 4.035 Masurata: 4.027	Sector cadastral:3 Teren neimprejmuit;

B. Partea II. Proprietari și acte

Inscrieri privitoare la dreptul de proprietate și alte drepturi reale		Referințe
1327 / 21/01/2006		
Act Notarial nr. 128/2006, din 01/01/2006 emis de BNP.TOMESCU ALICE CRISTINA (CONTRACT DE VANZARE-CUMPARARE;);		
B1	Intabulare, drept de PROPRIETATEcumparare ca bun comun, dobandit prin Conventie, cota actuala 1/4, cota initiala 1/4 1) TRIF STANCIU ABIGAELA 2) TRIF STANCIU OLIMPIU, (soti); <i>OBSERVATII: (provenita din conversia CF 273)</i>	A1
B2	Intabulare, drept de PROPRIETATEcumparare ca bun propriu, dobandit prin Conventie, cota actuala 1/4, cota initiala 1/4 1) STANCIU DAVID-MULLER, (necasatorit); <i>OBSERVATII: (provenita din conversia CF 273)</i>	A1
B3	Intabulare, drept de PROPRIETATEcumparare ca bun propriu, dobandit prin Conventie, cota actuala 1/4, cota initiala 1/4 1) STANCIU ROBERT, (necasatorit); <i>OBSERVATII: (provenita din conversia CF 273)</i>	A1
B4	Intabulare, drept de PROPRIETATEcumparare ca bun propriu, dobandit prin Conventie, cota actuala 1/4, cota initiala 1/4 1) STANCIU RUTH SALOMIA, (necasatorita); <i>OBSERVATII: (provenita din conversia CF 273)</i>	A1

C. Partea III. SARCINI .

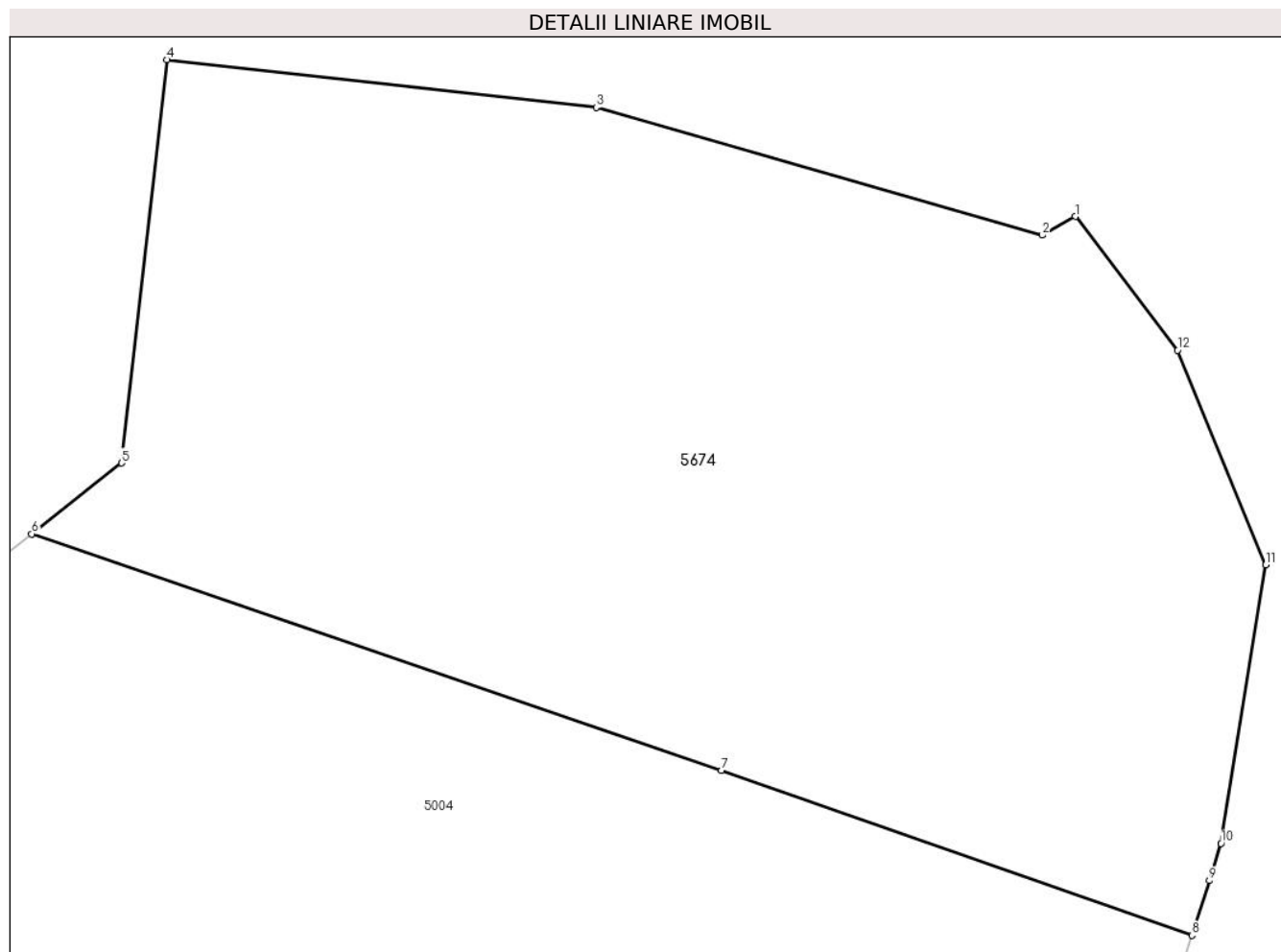
Inscrieri privind dezmembramintele dreptului de proprietate, drepturi reale de garanție și sarcini	Referințe
NU SUNT	

Anexa Nr. 1 La Partea I

Teren

Nr cadastral	Suprafața (mp)*	Observații / Referințe
21020	Din acte: 4.035 Masurata: 4.027	

* Suprafața este determinată în planul de proiecție Stereo 70.



Date referitoare la teren

Crt	Categorie folosință	Intra vilan	Suprafața (mp)	Tarla	Parcelă	Nr. topo	Observații / Referințe
1	faneata	DA	4.027	3	305/1	-	

Lungime Segmente

1) Valorile lungimilor segmentelor sunt obținute din proiecție în plan.

Punct început	X / Y	Punct sfârșit	X / Y	Lungime segment (** (m)
1	586.900,507 394.232,98	2	586.897,95 394.231,53	2.94
2	586.897,95 394.231,53	3	586.863,16 394.241,48	36.185
3	586.863,16 394.241,48	4	586.829,7 394.245,2	33.666
4	586.829,7 394.245,2	5	586.826,16 394.213,76	31.639
5	586.826,16 394.213,76	6	586.819,149 394.208,239	8.924

Punct început	X / Y	Punct sfârșit	X / Y	Lungime segment (** (m)
6	586.819,149 394.208,239	7	586.872,942 394.189,806	56.864
7	586.872,942 394.189,806	8	586.909,611 394.176,945	38.859
8	586.909,611 394.176,945	9	586.910,962 394.181,21	4.474
9	586.910,962 394.181,21	10	586.911,879 394.184,107	3.039
10	586.911,879 394.184,107	11	586.915,355 394.205,831	22.0
11	586.915,355 394.205,831	12	586.908,49 394.222,557	18.08
12	586.908,49 394.222,557	1	586.900,507 394.232,98	13.129

** Lungimile segmentelor sunt determinate în planul de proiecție Stereo 70 și sunt rotunjite la 1 milimetru.

*** Distanța dintre puncte este formată din segmente cumulate ce sunt mai mici decât valoarea 1 milimetru.

**DATE DESPRE IMOBILUL NR. 5675**

Oficiul de Cadastru și Publicitate Imobiliară PRAHOVA
Biroul de Cadastru și Publicitate Imobiliară Ploiești

A. Partea I. Descrierea imobilului

TEREN Necunoscut

Adresa: Loc. Gâlmeia, Jud. Prahova

Nr. Crt	Nr cadastral Nr. topografic	Suprafața* (mp)	Observații / Referințe
A1		479	Sector cadastral:4 Teren neimprejmuat;

B. Partea II. Proprietari și acte

Inscrieri privitoare la dreptul de proprietate și alte drepturi reale		Referințe
/		
Act Normativ nr. 7, din 13/03/1996 emis de PARLAMENTUL ROMANIEI (LEGE;);		
B1	Intabulare, drept de PROPRIETATE, dobandit prin Lege, cota actuala 1/1, cota initiala 1/1 1) NEIDENTIFICAT NEIDENTIFICAT	A1
B2	Se noteaza PROPRIETAR NEIDENTIFICAT - conform art.13, alin. 15 din Legea 7/1996	A1

C. Partea III. SARCINI .

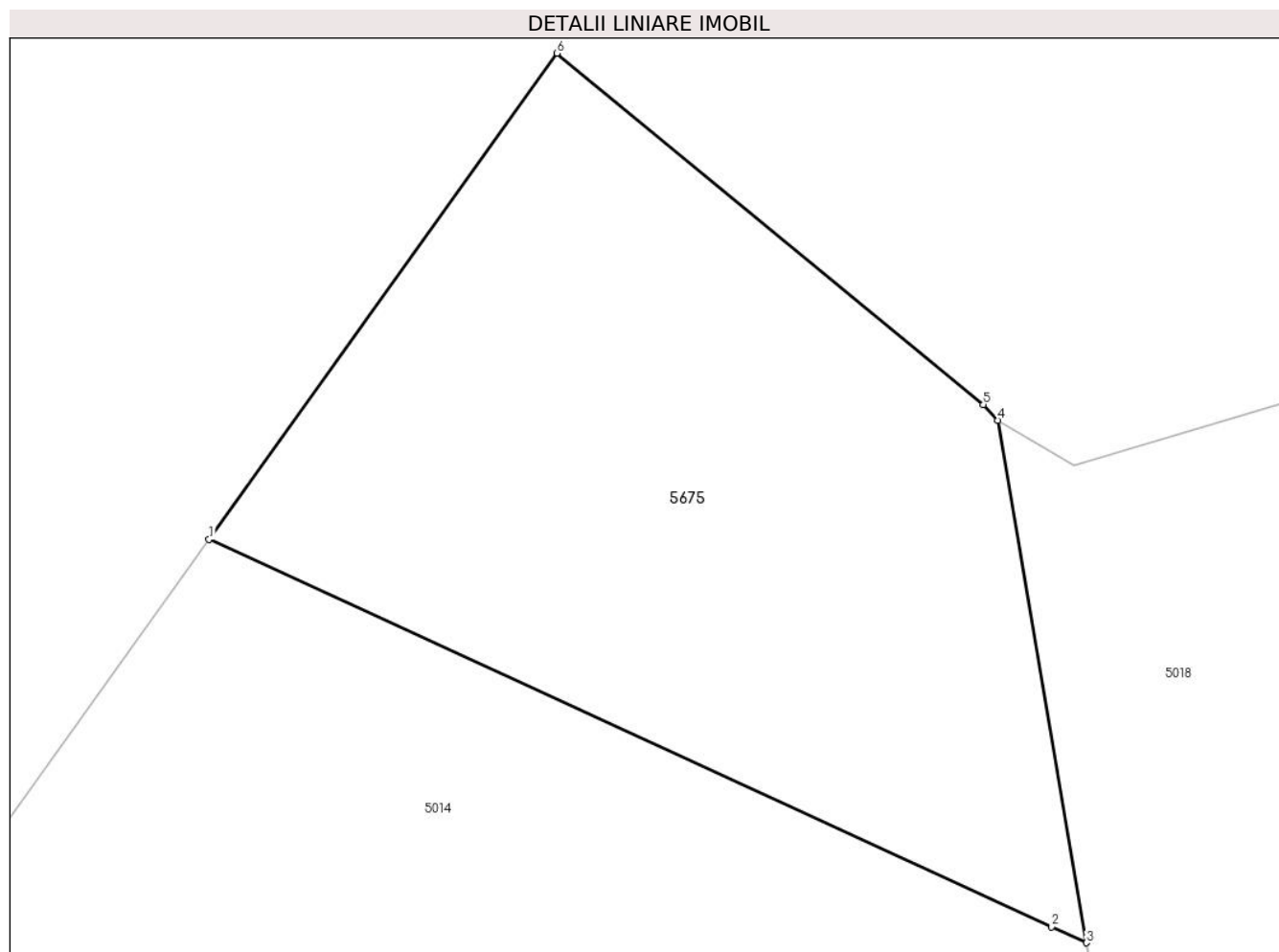
Inscrieri privind dezmembramintele dreptului de proprietate, drepturi reale de garanție și sarcini	Referințe
NU SUNT	

Anexa Nr. 1 La Partea I

Teren

Nr cadastral	Suprafața (mp)*	Observații / Referințe
	479	

* Suprafața este determinată în planul de proiecție Stereo 70.



Date referitoare la teren

Crt	Categorie folosință	Intra vilan	Suprafața (mp)	Tarla	Parcelă	Nr. topo	Observații / Referințe
1	livada	DA	465	4	37	-	
2	livada	NU	14	4	37	-	

Lungime Segmente

1) Valorile lungimilor segmentelor sunt obținute din proiecție în plan.

Punct început	X / Y	Punct sfârșit	X / Y	Lungime segment (** (m))
1	586.980,531 394.115,364	2	587.010,318 394.101,677	32.781
2	587.010,318 394.101,677	3	587.011,543 394.101,114	1.348
3	587.011,543 394.101,114	4	587.008,409 394.119,571	18.721
4	587.008,409 394.119,571	5	587.007,905 394.120,131	0.753

Punct început	X / Y	Punct sfârșit	X / Y	Lungime segment (** (m)
5	587.007,905 394.120,131	6	586.992,831 394.132,542	19.526
6	586.992,831 394.132,542	1	586.980,531 394.115,364	21.128

** Lungimile segmentelor sunt determinate în planul de proiecție Stereo 70 și sunt rotunjite la 1 milimetru.

*** Distanța dintre puncte este formată din segmente cumulate ce sunt mai mici decât valoarea 1 milimetru.

**DATE DESPRE IMOBILUL NR. 5683**

Oficiul de Cadastru și Publicitate Imobiliară PRAHOVA
Biroul de Cadastru și Publicitate Imobiliară Ploiești

A. Partea I. Descrierea imobilului

TEREN Necunoscut

Adresa: Loc. Hârșă, Al Parohiei , Jud. Prahova

Nr. Crt	Nr cadastral Nr. topografic	Suprafața* (mp)	Observații / Referințe
A1	23813	Din acte: 1.106 Masurata: 993	Sector cadastral:30 Teren imprejmuit;

B. Partea II. Proprietari și acte

Inscrieri privitoare la dreptul de proprietate și alte drepturi reale		Referințe
56122 / 18/04/2023		
Act Administrativ nr. 1454, din 02/02/2023 emis de PRIMARIA PLOPU (; act normativ nr 1359 din 27.12.2001, emis de Guvernul Romaniei;act administrativ nr 59 din 14.08.2018, emis de Consiliul Local al Comunei Plopu);		
B1	Intabulare, drept de PROPRIETATE(domeniul public), dobandit prin Lege, cota actuala 1/1, cota initiala 1/1 1) COMUNA PLOPU , CIF:2844626	A1

C. Partea III. SARCINI .

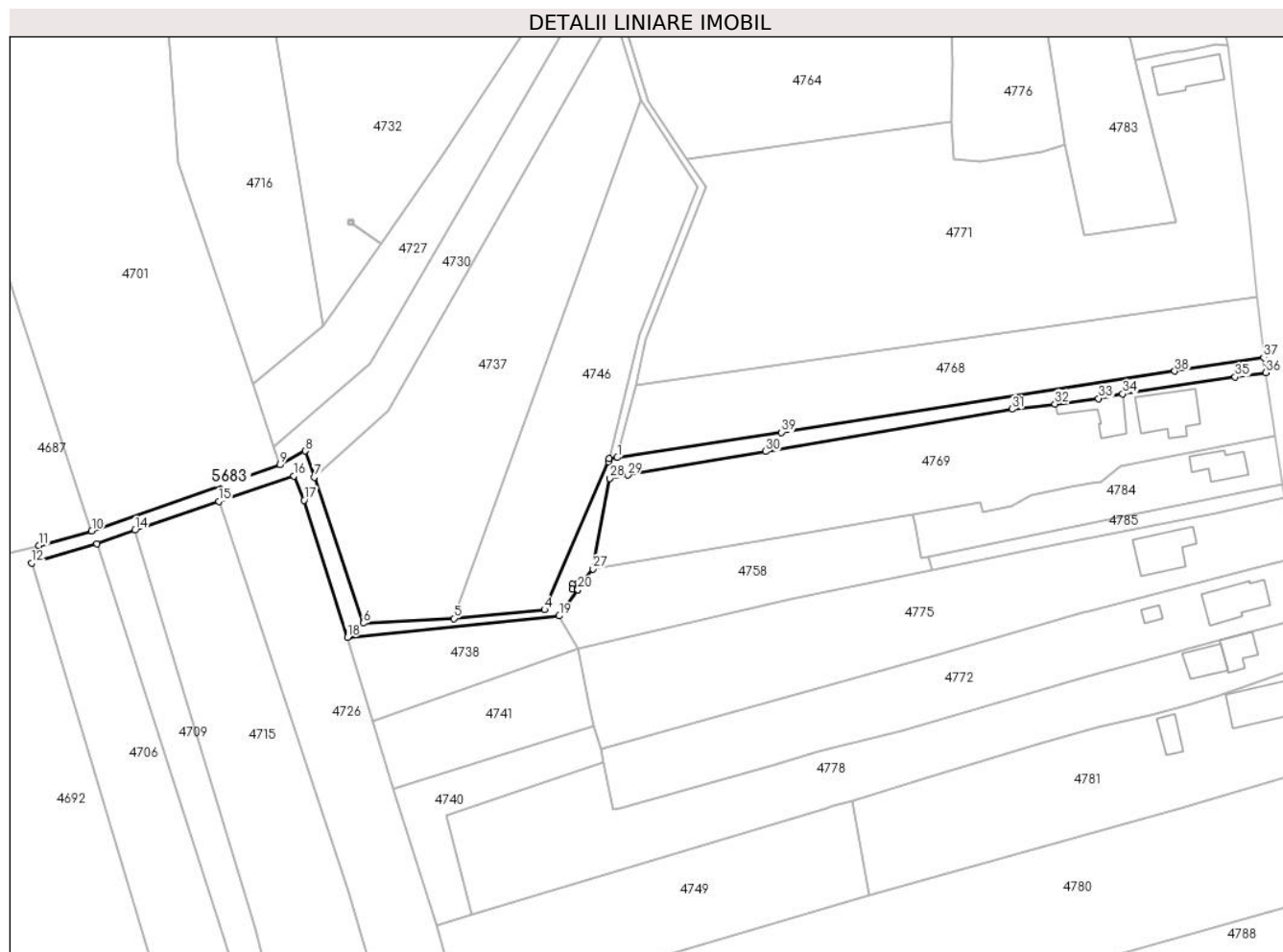
Inscrieri privind dezmembramintele dreptului de proprietate, drepturi reale de garanție și sarcini	Referințe
NU SUNT	

Anexa Nr. 1 La Partea I

Teren

Nr cadastral	Suprafața (mp)*	Observații / Referințe
23813	Din acte: 1.106 Masurata: 993	

* Suprafața este determinată în planul de proiecție Stereo 70.



Date referitoare la teren

Crt	Categorie folosință	Intravilan	Suprafața (mp)	Tarla	Parcelă	Nr. topo	Observații / Referințe
1	drum	DA	445	-	192	-	
2	drum	NU	548	30	192	-	

Lungime Segmente

1) Valorile lungimilor segmentelor sunt obținute din proiecție în plan.

Punct început	X / Y	Punct sfârșit	X / Y	Lungime segment (** (m)
1	591.509,971 393.383,447	2	591.508,236 393.383,181	1.755
3	591.508,079 393.382,546	4	591.494,549 393.351,124	34.211
5	591.475,25 393.349,268	6	591.456,056 393.348,272	19.22
7	591.445,585 393.379,283	8	591.443,667 393.384,871	5.908

Punct început	X / Y	Punct sfârșit	X / Y	Lungime segment (** (m)
2	591.508,236 393.383,181	3	591.508,079 393.382,546	0.654
4	591.494,549 393.351,124	5	591.475,25 393.349,268	19.388
6	591.456,056 393.348,272	7	591.445,585 393.379,283	32.731
8	591.443,667 393.384,871	9	591.438,32 393.381,909	6.113

Punct început	X / Y	Punct sfârșit	X / Y	Lungime segment (** (m)
9	591.438,32 393.381,909	10	591.398,348 393.367,873	42.365
11	591.387,141 393.364,778	12	591.385,586 393.361,014	4.073
13	591.399,387 393.365,158	14	591.407,504 393.368,032	8.611
15	591.425,314 393.374,147	16	591.441,276 393.379,564	16.856
17	591.443,459 393.374,396	18	591.452,644 393.345,252	30.557
19	591.497,666 393.349,813	20	591.501,622 393.355,363	6.816
21	591.501,439 393.355,496	22	591.500,443 393.355,496	0.996
23	591.500,443 393.356,497	24	591.501,444 393.356,497	1.001
25	591.501,444 393.355,496	26	591.501,625 393.355,367	0.222
27	591.504,791 393.359,809	28	591.508,345 393.379,064	19.58
29	591.512,282 393.379,739	30	591.541,461 393.384,745	29.605
31	591.593,813 393.393,727	32	591.602,983 393.394,85	9.239
33	591.612,247 393.396,01	34	591.617,347 393.396,969	5.189
35	591.641,239 393.400,564	36	591.647,756 393.401,507	6.585
37	591.647,31 393.404,668	38	591.628,422 393.401,79	19.106
39	591.544,876 393.388,804	1	591.509,971 393.383,447	35.314

Punct început	X / Y	Punct sfârșit	X / Y	Lungime segment (** (m)
10	591.398,348 393.367,873	11	591.387,141 393.364,778	11.627
12	591.385,586 393.361,014	13	591.399,387 393.365,158	14.41
14	591.407,504 393.368,032	15	591.425,314 393.374,147	18.831
16	591.441,276 393.379,564	17	591.443,459 393.374,396	5.61
18	591.452,644 393.345,252	19	591.497,666 393.349,813	45.252
20	591.501,622 393.355,363	21	591.501,439 393.355,496	0.226
22	591.500,443 393.355,496	23	591.500,443 393.356,497	1.001
24	591.501,444 393.356,497	25	591.501,444 393.355,496	1.001
26	591.501,625 393.355,367	27	591.504,791 393.359,809	5.455
28	591.508,345 393.379,064	29	591.512,282 393.379,739	3.994
30	591.541,461 393.384,745	31	591.593,813 393.393,727	53.117
32	591.602,983 393.394,85	33	591.612,247 393.396,01	9.336
34	591.617,347 393.396,969	35	591.641,239 393.400,564	24.161
36	591.647,756 393.401,507	37	591.647,31 393.404,668	3.192
38	591.628,422 393.401,79	39	591.544,876 393.388,804	84.549

** Lungimile segmentelor sunt determinate în planul de proiecție Stereo 70 și sunt rotunjite la 1 milimetru.

*** Distanța dintre puncte este formată din segmente cumulate ce sunt mai mici decât valoarea 1 milimetru.

**DATE DESPRE IMOBILUL NR. 5692**

Oficiul de Cadastru și Publicitate Imobiliară PRAHOVA
Biroul de Cadastru și Publicitate Imobiliară Ploiești

A. Partea I. Descrierea imobilului

TEREN Extravilan

Adresa: Jud. Prahova

Nr. Crt	Nr cadastral Nr. topografic	Suprafața* (mp)	Observații / Referințe
A1		1.072	Sector cadastral:4 Teren neimprejmuit;

B. Partea II. Proprietari și acte

Inscrieri privitoare la dreptul de proprietate și alte drepturi reale		Referințe
/		
Act Normativ nr. 7, din 13/03/1996 emis de PARLAMENTUL ROMANIEI (LEGE;);		
B1	Intabulare, drept de PROPRIETATE, dobandit prin Lege, cota actuala 1/1, cota initiala 1/1 1) NEIDENTIFICAT NEIDENTIFICAT	A1
B2	Se noteaza PROPRIETAR NEIDENTIFICAT - conform art.13, alin. 15 din Legea 7/1996	A1

C. Partea III. SARCINI .

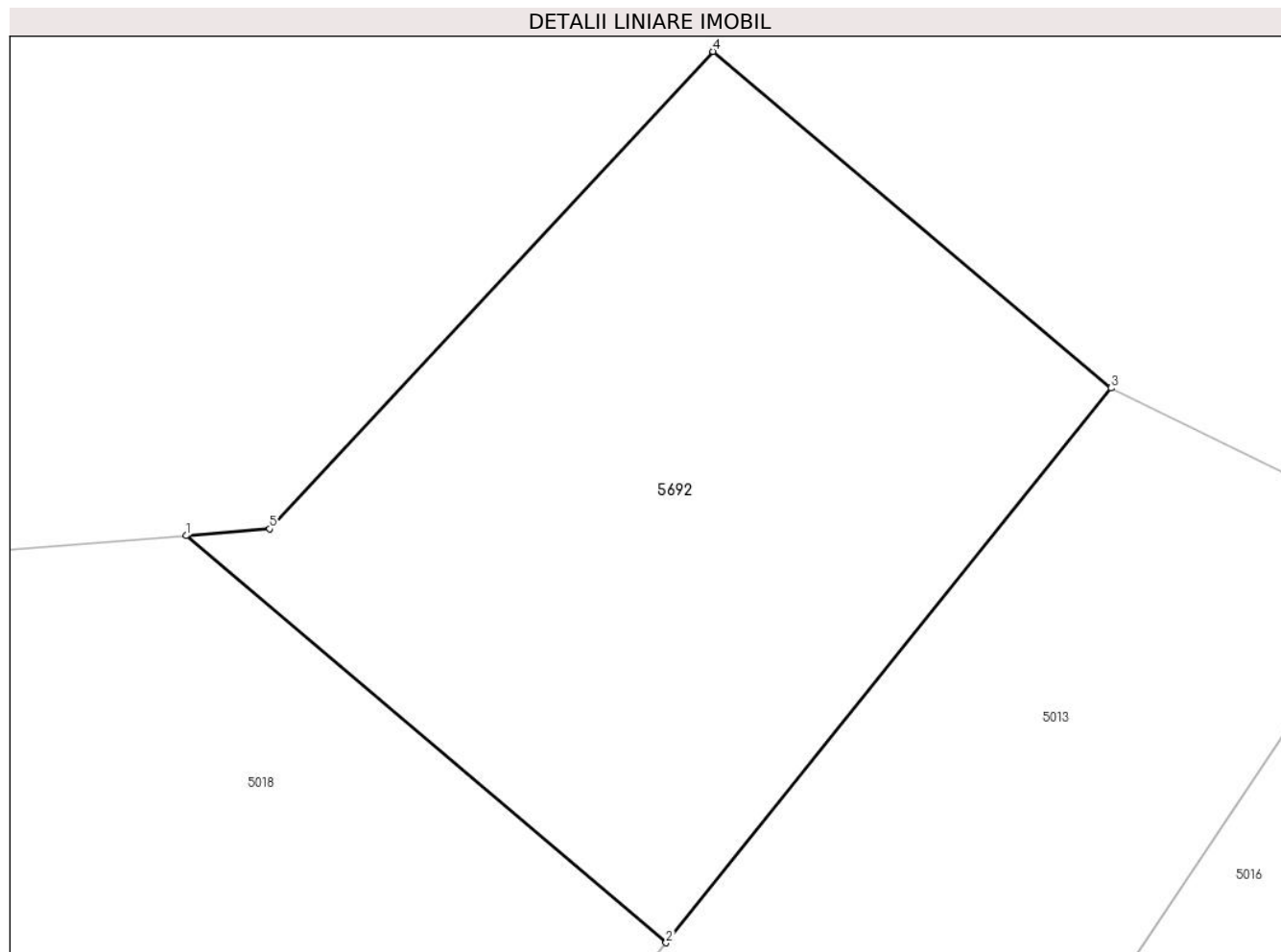
Inscrieri privind dezmembramintele dreptului de proprietate, drepturi reale de garanție și sarcini	Referințe
NU SUNT	

Anexa Nr. 1 La Partea I

Teren

Nr cadastral	Suprafața (mp)*	Observații / Referințe
	1.072	

* Suprafața este determinată în planul de proiecție Stereo 70.



Date referitoare la teren

Crt	Categorie folosință	Intravilan	Suprafața (mp)	Tarla	Parcelă	Nr. topo	Observații / Referințe
1	faneata	NU	1.072	17	352/1	-	

Lungime Segmente

1) Valorile lungimilor segmentelor sunt obținute din proiecție în plan.

Punct început	X / Y	Punct sfârșit	X / Y	Lungime segment (** (m)
1	587.116,385 394.163,023	2	587.141,54 394.141,695	32.98
2	587.141,54 394.141,695	3	587.164,878 394.170,759	37.274
3	587.164,878 394.170,759	4	587.144,005 394.188,397	27.327
4	587.144,005 394.188,397	5	587.120,754 394.163,379	34.154
5	587.120,754 394.163,379	1	587.116,385 394.163,023	4.383

**** Lungimile segmentelor sunt determinate în planul de proiecție Stereo 70 și sunt rotunjite la 1 milimetru.**

***** Distanța dintre puncte este formată din segmente cumulate ce sunt mai mici decât valoarea 1 milimetru.**

**DATE DESPRE IMOBILUL NR. 5708**

Oficiul de Cadastru și Publicitate Imobiliară PRAHOVA
Biroul de Cadastru și Publicitate Imobiliară Ploiești

A. Partea I. Descrierea imobilului

TEREN Intravilan

Adresa: Loc. Hârșă, Jud. Prahova

Nr. Crt	Nr cadastral Nr. topografic	Suprafața* (mp)	Observații / Referințe
A1		2.584	Sector cadastral:30 Teren neimprejmut;

B. Partea II. Proprietari și acte

Inscrieri privitoare la dreptul de proprietate și alte drepturi reale		Referințe
/		
Act Normativ nr. 7, din 13/03/1996 emis de PARLAMENTUL ROMANIEI (LEGE;);		
B1	Intabulare, drept de PROPRIETATE, dobandit prin Lege, cota actuala 1/1, cota initiala 1/1 1) NEIDENTIFICAT NEIDENTIFICAT	A1
B2	Se noteaza PROPRIETAR NEIDENTIFICAT - conform art.13, alin. 15 din Legea 7/1996	A1

C. Partea III. SARCINI .

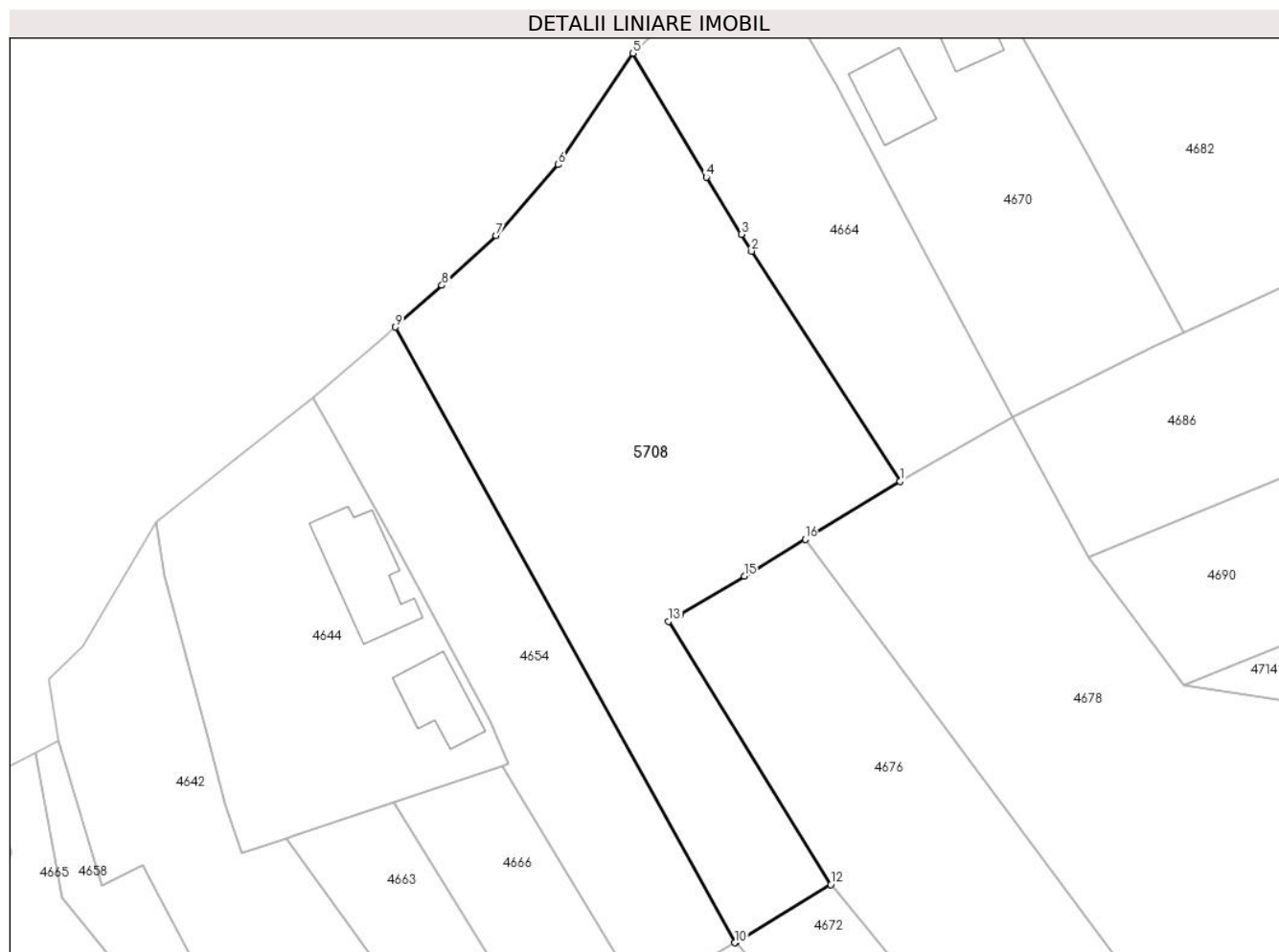
Inscrieri privind dezmembramintele dreptului de proprietate, drepturi reale de garanție și sarcini	Referințe
NU SUNT	

Anexa Nr. 1 La Partea I

Teren

Nr cadastral	Suprafața (mp)*	Observații / Referințe
	2.584	

* Suprafața este determinată în planul de proiecție Stereo 70.



Date referitoare la teren

Crt	Categorie folosință	Intravilan	Suprafața (mp)	Tarla	Parcelă	Nr. topo	Observații / Referințe
1	arabil	DA	2.584	10	245,246,247,248	-	

Lungime Segmente

1) Valorile lungimilor segmentelor sunt obținute din proiecție în plan.

Punct început	X / Y	Punct sfârșit	X / Y	Lungime segment (** (m)
1	591.310,034 393.623,485	2	591.292,599 393.650,482	32.137
2	591.292,599 393.650,482	3	591.291,382 393.652,474	2.334
3	591.291,382 393.652,474	4	591.287,294 393.659,166	7.842
4	591.287,294 393.659,166	5	591.278,637 393.673,723	16.937
5	591.278,637 393.673,723	6	591.269,877 393.660,642	15.743

Punct început	X / Y	Punct sfârșit	X / Y	Lungime segment (** (m)
6	591.269,877 393.660,642	7	591.262,601 393.652,298	11.071
7	591.262,601 393.652,298	8	591.256,222 393.646,48	8.634
8	591.256,222 393.646,48	9	591.250,744 393.641,565	7.36
9	591.250,744 393.641,565	10	591.290,608 393.569,285	82.544
10	591.290,608 393.569,285	11	591.290,801 393.569,397	0.223
11	591.290,801 393.569,397	12	591.301,901 393.576,124	12.979
12	591.301,901 393.576,124	13	591.282,843 393.607,03	36.31
13	591.282,843 393.607,03	14	591.284,221 393.607,855	1.606
14	591.284,221 393.607,855	15	591.291,73 393.612,352	8.753
15	591.291,73 393.612,352	16	591.298,894 393.616,642	8.35
16	591.298,894 393.616,642	1	591.310,034 393.623,485	13.074

** Lungimile segmentelor sunt determinate în planul de proiecție Stereo 70 și sunt rotunjite la 1 milimetru.

*** Distanța dintre puncte este formată din segmente cumulate ce sunt mai mici decât valoarea 1 milimetru.

**DATE DESPRE IMOBILUL NR. 5715**

Oficiul de Cadastru și Publicitate Imobiliară PRAHOVA
Biroul de Cadastru și Publicitate Imobiliară Ploiești

A. Partea I. Descrierea imobilului

TEREN Necunoscut

Nr. CF vechi:180
Nr. cadastral vechi:254

Adresa: Loc. Gâlmeia, Jud. Prahova

Nr. Crt	Nr cadastral Nr. topografic	Suprafața* (mp)	Observații / Referințe
A1	20951	Din acte: 3.170 Masurata: 3.225	Sector cadastral:15 Teren imprejmuit;

B. Partea II. Proprietari și acte

Inscrieri privitoare la dreptul de proprietate și alte drepturi reale		Referințe
17466 / 07/10/2004		
Act Notarial nr. 2841/2004, din 01/01/2004 emis de BNP.MOANTA GEORGETA (CONTRACT DE VANZARE-CUMPARARE;);		
B1	Intabulare, drept de PROPRIETATEcumparare ca bun propriu, dobandit prin Conventie, cota actuala 1/1, cota initiala 1/1 1) PETRE VIOLETA EUGENIA <i>OBSERVATII: (provenita din conversia CF 180)</i>	A1

C. Partea III. SARCINI .

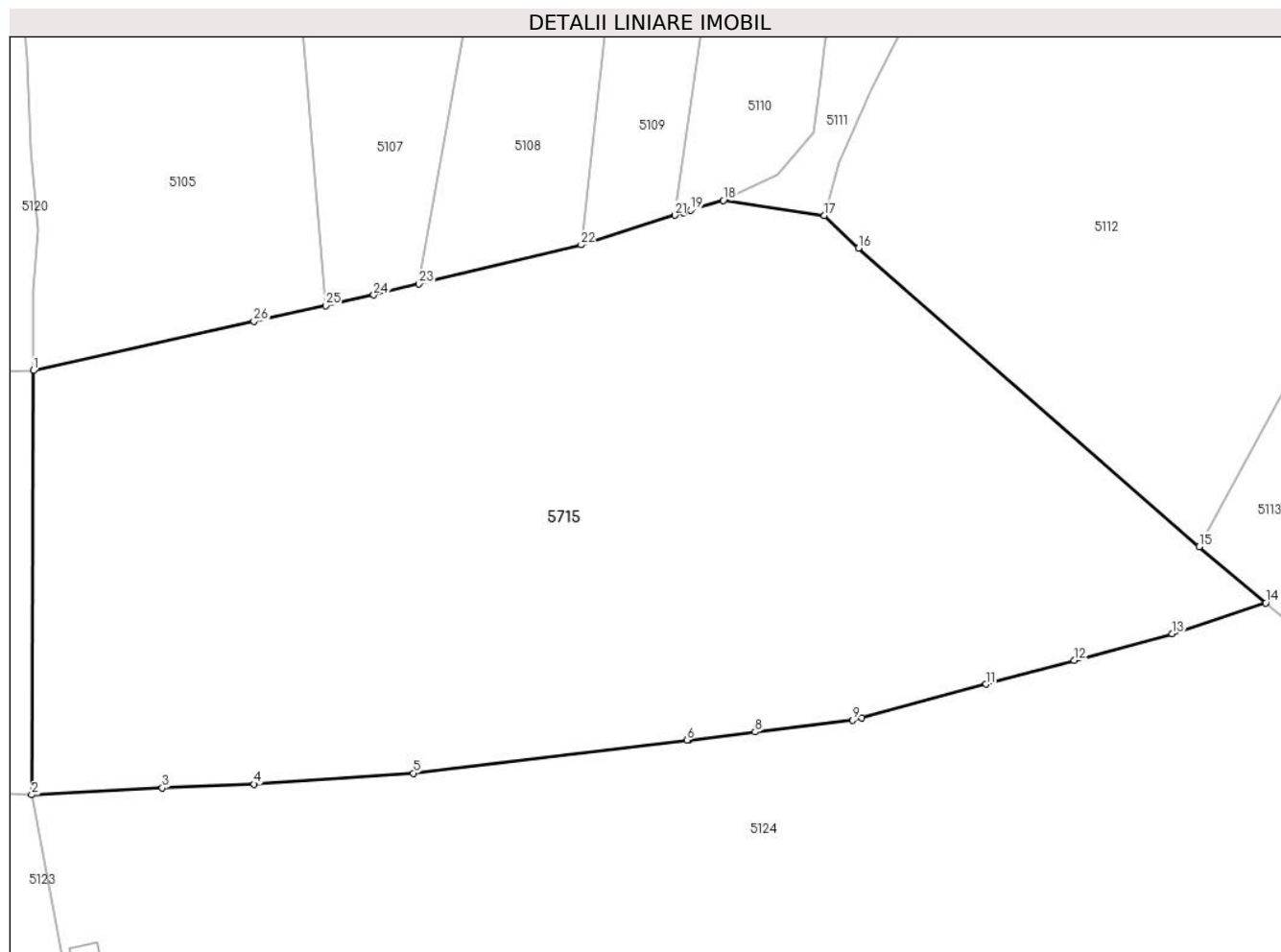
Inscrieri privind dezmembramintele dreptului de proprietate, drepturi reale de garanție și sarcini	Referințe
NU SUNT	

Anexa Nr. 1 La Partea I

Teren

Nr cadastral	Suprafața (mp)*	Observații / Referințe
20951	Din acte: 3.170 Masurata: 3.225	

* Suprafața este determinată în planul de proiecție Stereo 70.



Date referitoare la teren

Crt	Categorie folosință	Intra vilan	Suprafața (mp)	Tarla	Parcelă	Nr. topo	Observații / Referințe
1	arabil	DA	2.034	12	2017/2	-	
2	faneata	NU	896	42	2017/1	-	
3	altele	NU	295	42	2032/2	-	

Lungime Segmente

1) Valorile lungimilor segmentelor sunt obținute din proiecție în plan.

Punct început	X / Y	Punct sfârșit	X / Y	Lungime segment (** (m)
1	586.670,497 393.315,201	2	586.670,364 393.281,04	34.161
3	586.680,888 393.281,59	4	586.688,274 393.281,891	7.392
5	586.701,095 393.282,774	6	586.723,148 393.285,438	22.213

Punct început	X / Y	Punct sfârșit	X / Y	Lungime segment (** (m)
2	586.670,364 393.281,04	3	586.680,888 393.281,59	10.538
4	586.688,274 393.281,891	5	586.701,095 393.282,774	12.851
6	586.723,148 393.285,438	7	586.723,28 393.285,454	0.133

Punct început	X / Y	Punct sfârșit	X / Y	Lungime segment (** (m))	Punct început	X / Y	Punct sfârșit	X / Y	Lungime segment (** (m))
7	586.723,28 393.285,454	8	586.728,619 393.286,098	5.378	8	586.728,619 393.286,098	9	586.736,481 393.287,048	7.919
9	586.736,481 393.287,048	10	586.737,209 393.287,245	0.754	10	586.737,209 393.287,245	11	586.747,217 393.289,945	10.366
11	586.747,217 393.289,945	12	586.754,314 393.291,86	7.351	12	586.754,314 393.291,86	13	586.762,21 393.293,991	8.179
13	586.762,21 393.293,991	14	586.769,746 393.296,482	7.937	14	586.769,746 393.296,482	15	586.764,387 393.301,019	7.022
15	586.764,387 393.301,019	16	586.736,956 393.325,062	36.476	16	586.736,956 393.325,062	17	586.734,206 393.327,693	3.806
17	586.734,206 393.327,693	18	586.726,06 393.328,899	8.235	18	586.726,06 393.328,899	19	586.723,446 393.328,102	2.733
19	586.723,446 393.328,102	20	586.722,864 393.327,925	0.608	20	586.722,864 393.327,925	21	586.722,16 393.327,71	0.736
21	586.722,16 393.327,71	22	586.714,612 393.325,322	7.917	22	586.714,612 393.325,322	23	586.701,559 393.322,165	13.429
23	586.701,559 393.322,165	24	586.697,91 393.321,282	3.754	24	586.697,91 393.321,282	25	586.694,037 393.320,427	3.966
25	586.694,037 393.320,427	26	586.688,265 393.319,146	5.912	26	586.688,265 393.319,146	1	586.670,497 393.315,201	18.201

** Lungimile segmentelor sunt determinate în planul de proiecție Stereo 70 și sunt rotunjite la 1 milimetru.

*** Distanța dintre puncte este formată din segmente cumulate ce sunt mai mici decât valoarea 1 milimetru.

**DATE DESPRE IMOBILUL NR. 5716**

Oficiul de Cadastru și Publicitate Imobiliară PRAHOVA
Biroul de Cadastru și Publicitate Imobiliară Ploiești

A. Partea I. Descrierea imobilului

TEREN Intravilan

Adresa: Loc. Gâlmeia, Jud. Prahova

Nr. Crt	Nr cadastral Nr. topografic	Suprafața* (mp)	Observații / Referințe
A1		214	Sector cadastral:15 Teren neimprejmuit;

B. Partea II. Proprietari și acte

Inscrieri privitoare la dreptul de proprietate și alte drepturi reale		Referințe
/		
Act Normativ nr. 7, din 13/03/1996 emis de PARLAMENTUL ROMÂNIEI (LEGE;);		
B1	Inscrierea posesiei, drept de PROPRIETATE, dobandit prin Lege, cota actuala 1/1, cota initiala 1/1 1) NEIDENTIFICAT NEIDENTIFICAT	A1
Act Normativ nr. 7, din 13/03/1996 emis de PARLAMENTUL ROMÂNIEI (LEGE; ,art.13);		
B2	Se notează mențiunea de proprietar neidentificat.	A1

C. Partea III. SARCINI .

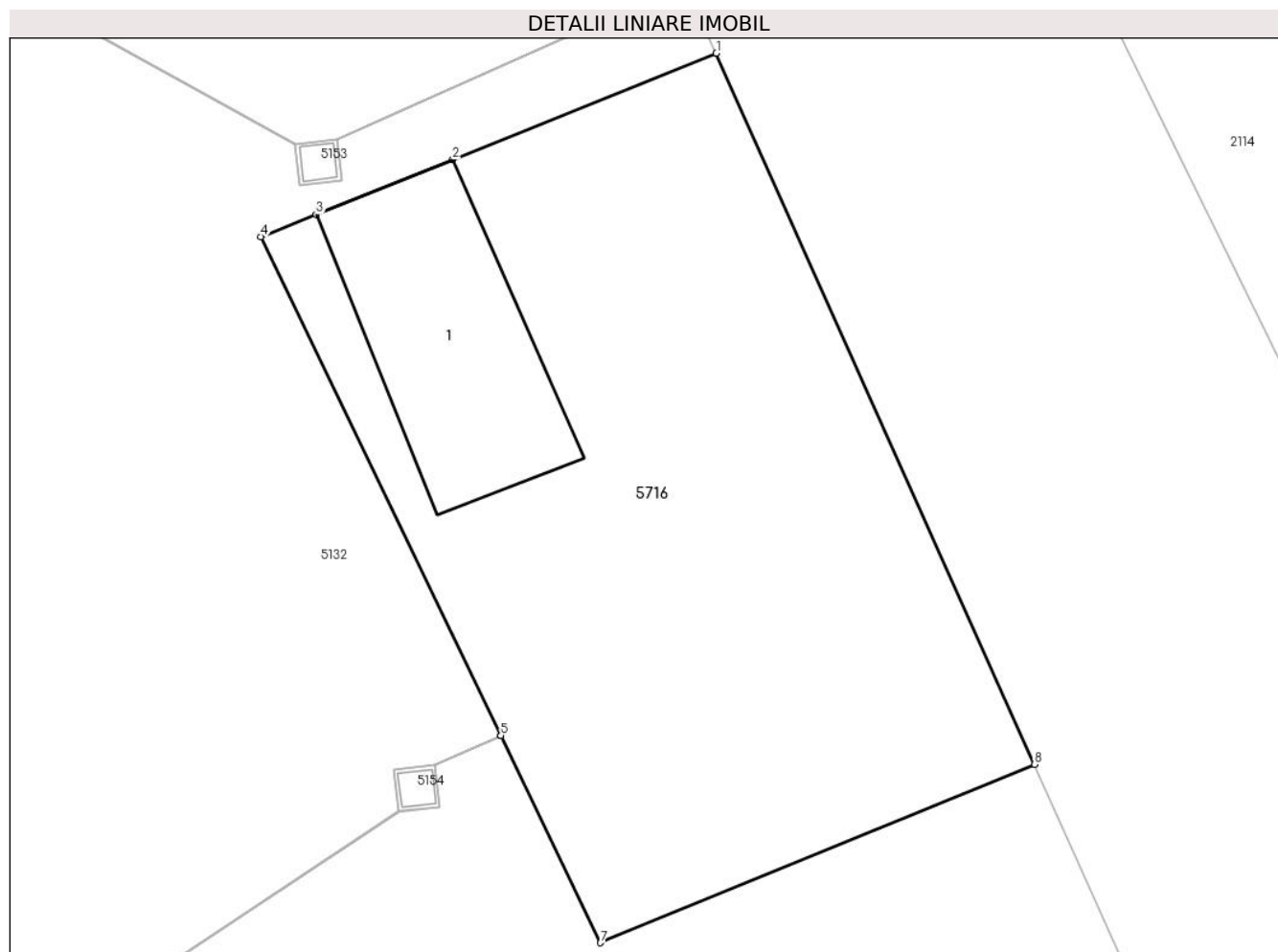
Inscrieri privind dezmembramintele dreptului de proprietate, drepturi reale de garanție și sarcini	Referințe
NU SUNT	

Anexa Nr. 1 La Partea I

Teren

Nr cadastral	Suprafața (mp)*	Observații / Referințe
	214	

* Suprafața este determinată în planul de proiecție Stereo 70.



Date referitoare la teren

Crt	Categorie folosință	Intravilan	Suprafața (mp)	Tarla	Parcelă	Nr. topo	Observații / Referințe
1	curți constructii	DA	214	42	1962/1	-	

Date referitoare la construcții

Crt	Număr	Destinație construcție	Supraf. (mp)	Situație juridică	Observații / Referințe
A1.1	-C1	construcții industriale și edilitare	Din acte: 0 Masurata: 28	Fara acte	Nr. niveluri:1; S. construita la sol:28 mp;

Lungime Segmente

1) Valorile lungimilor segmentelor sunt obținute din proiecție în plan.

Punct început	X / Y	Punct sfârșit	X / Y	Lungime segment (** (m)
1	587.028,087 393.079,932	2	587.021,78 393.077,393	6.799
2	587.021,78 393.077,393	3	587.018,515 393.076,079	3.519
3	587.018,515 393.076,079	4	587.017,198 393.075,549	1.42

Punct început	X / Y	Punct sfârşit	X / Y	Lungime segment (** (m)
4	587.017,198 393.075,549	5	587.022,934 393.063,623	13.234
5	587.022,934 393.063,623	6	587.022,935 393.063,62	0.003
6	587.022,935 393.063,62	7	587.025,315 393.058,672	5.491
7	587.025,315 393.058,672	8	587.035,691 393.062,936	11.218
8	587.035,691 393.062,936	1	587.028,087 393.079,932	18.619

** Lungimile segmentelor sunt determinate în planul de proiecție Stereo 70 și sunt rotunjite la 1 milimetru.

*** Distanța dintre puncte este formată din segmente cumulate ce sunt mai mici decât valoarea 1 milimetru.

